

**DATE DESPRE IMOBILUL NR. 7087**

Oficiul de Cadastru și Publicitate Imobiliară NEAMT  
Biroul de Cadastru și Publicitate Imobiliară Targu-Neamt

**A. Partea I. Descrierea imobilului**

TEREN Extravilan

Adresa: Jud. Neamt

Nr. Crt	Nr cadastral Nr. topografic	Suprafața* (mp)	Observații / Referințe
A1		Din acte: 41.950.100 Masurata: 3.151.959	Sector cadastral:1 Teren neimprejmuit; DIFERENTA DE SUPRAFATA INSCRISA IN INVENTARUL BUNURILOR DIN DOMENIUL PUBLIC AL STATULUI SE REGASESTE IN ALTE SECTOARE CADASTRALE

**B. Partea II. Proprietari și acte**

Inscrieri privitoare la dreptul de proprietate și alte drepturi reale		Referințe
<b>7087 / 13/01/2023</b>		
Act Administrativ nr. 1705, din 21/12/2006 emis de GUVERNUL ROMANIEI;		
B1	Intabulare, drept de PROPRIETATE, dobandit prin Lege, cota actuala 1/1, cota initiala 1/1 1) <b>STATUL ROMAN</b> , CIF:9999999999999, -domeniul public	A1
Act Administrativ nr. 982, din 29/12/1998 emis de GUVERNUL ROMANIEI (ORDINUL 182/26.02.2018 AVIZ CTAS 895/13.12.2017 EXTRAS DIN AMENAJAMENTUL SILVIC AL UNITATILOR DE PRODUCTIE);		
B2	Intabulare, drept de ADMINISTRARE, dobandit prin Lege, cota actuala 1/1 1) <b>RNP - ROMSILVA - PRIN DIRECTIA SILVICA NEAMT</b> , CIF:1590120	A1

**C. Partea III. SARCINI .**

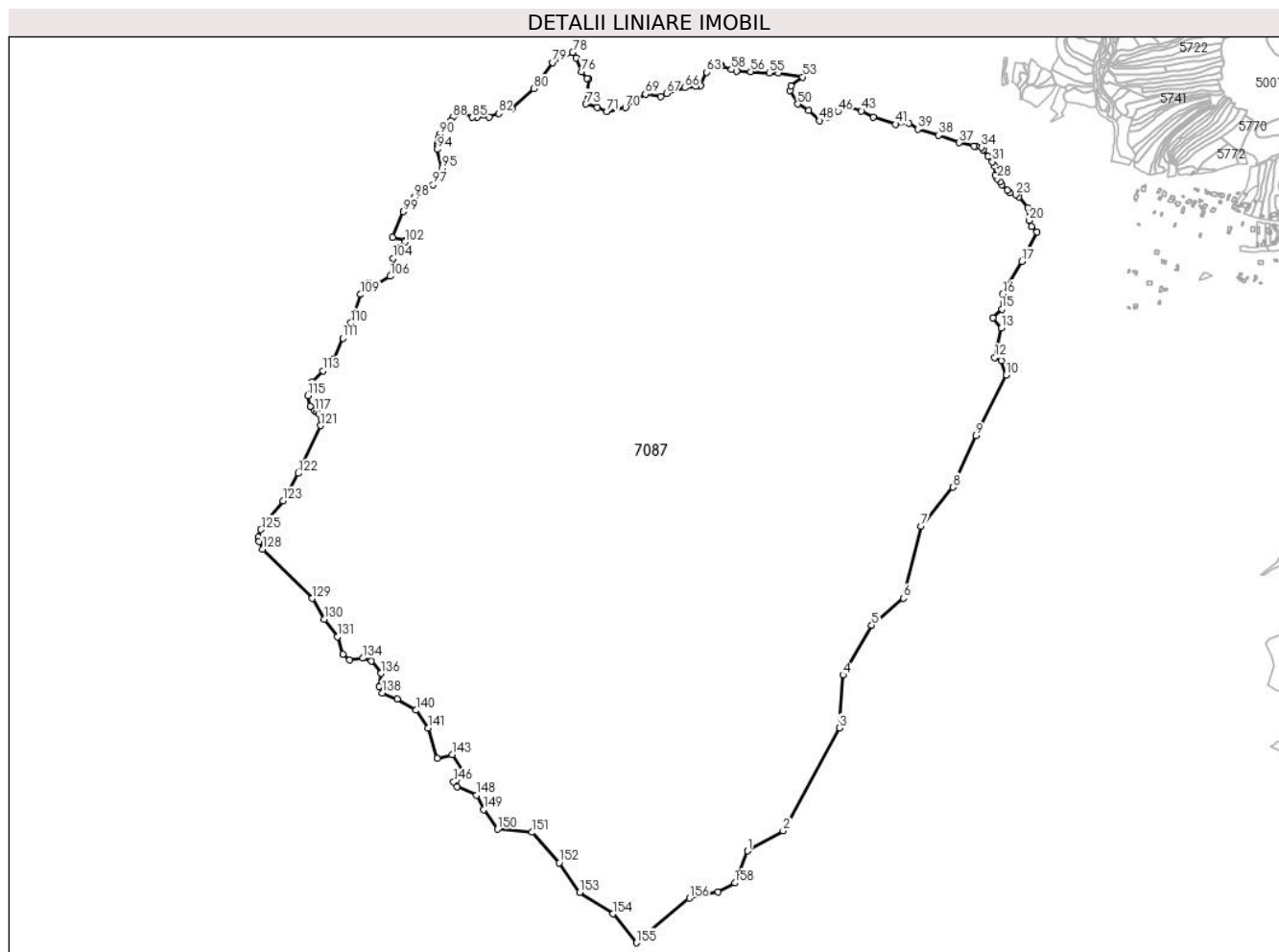
Inscrieri privind dezmembramintele dreptului de proprietate, drepturi reale de garanție și sarcini	Referințe
NU SUNT	

## Anexa Nr. 1 La Partea I

## Teren

Nr cadastral	Suprafața (mp)*	Observații / Referințe
	Din acte: 41.950.100 Masurata: 3.151.959	DIFERENTA DE SUPRAFATA INSCRISA IN INVENTARUL BUNURILOR DIN DOMENIUL PUBLIC AL STATULUI SE REGASESTE IN ALTE SECTOARE CADASTRALE

\* Suprafața este determinată în planul de proiecție Stereo 70.



## Date referitoare la teren

Crt	Categorie folosință	Intra vilan	Suprafața (mp)	Tarla	Parcelă	Nr. topo	Observații / Referințe
1	padure	NU	3.151.959	UP III Hălăuca	UA 3,4, 5, 6, 7, 8, 9%, 10%, 11%	-	UP III Hălăuca - O.S. Pipirig, PARTE DIN U.A 9%, PARTE DIN U.A 10%, PARTE DIN U.A 11%

## Lungime Segmente

1) Valorile lungimilor segmentelor sunt obținute din proiecție în plan.

Punct început	X / Y	Punct sfârșit	X / Y	Lungime segment	Punct început	X / Y	Punct sfârșit	X / Y	Lungime segment	Punct început	X / Y	Punct sfârșit	X / Y	Lungime segment
1	577.536,412 637.862,919	2	577.632,564 637.917,385	110.507	2	577.632,564 637.917,385	3	577.785,715 638.196,694	318.542	3	577.785,715 638.196,694	4	577.795,017 638.340,583	144.189
4	577.795,017 638.340,583	5	577.873,162 638.475,481	155.898	5	577.873,162 638.475,481	6	577.958,585 638.549,004	112.706	6	577.958,585 638.549,004	7	578.007,289 638.744,984	201.941
7	578.007,289 638.744,984	8	578.093,108 638.850,696	136.161	8	578.093,108 638.850,696	9	578.156,608 638.990,397	153.456	9	578.156,608 638.990,397	10	578.238,203 639.154,898	183.625
10	578.238,203 639.154,898	11	578.224,83 639.193,365	40.725	11	578.224,83 639.193,365	12	578.207,544 639.202,472	19.538	12	578.207,544 639.202,472	13	578.224,932 639.282,422	81.819

Punct început	X / Y	Punct sfârșit	X / Y	Lungime segment	Punct început	X / Y	Punct sfârșit	X / Y	Lungime segment	Punct început	X / Y	Punct sfârșit	X / Y	Lungime segment
13	578.224,932 639.282,422	14	578.202,827 639.310,015	35.35 5	14	578.202,827 639.310,015	15	578.226,431 639.334,14	33.75 2	15	578.226,431 639.334,14	16	578.228,914 639.374,694	40.63
16	578.228,914 639.374,694	17	578.281,007 639.463,234	102.7 28	17	578.281,007 639.463,234	18	578.322,191 639.543,819	90.49 9	18	578.322,191 639.543,819	19	578.307,68 639.558,223	20.44 6
19	578.307,68 639.558,223	20	578.301,049 639.574,514	17.58 9	20	578.301,049 639.574,514	21	578.296,899 639.609,883	35.61 2	21	578.296,899 639.609,883	22	578.271,924 639.638,113	37.69 2
22	578.271,924 639.638,113	23	578.263,792 639.644,957	10.62 9	23	578.263,792 639.644,957	24	578.248,6 639.649,69	15.91 2	24	578.248,6 639.649,69	25	578.242,23 639.656,838	9.574
25	578.242,23 639.656,838	26	578.226,007 639.671,33	21.75 3	26	578.226,007 639.671,33	27	578.221,859 639.679,006	8.725	27	578.221,859 639.679,006	28	578.213,699 639.687,891	12.06 4
28	578.213,699 639.687,891	29	578.208,858 639.698,041	11.24 5	29	578.208,858 639.698,041	30	578.206,282 639.722,41	24.50 5	30	578.206,282 639.722,41	31	578.201,069 639.734,093	12.79 3
31	578.201,069 639.734,093	32	578.189,227 639.748,309	18.50 2	32	578.189,227 639.748,309	33	578.175,726 639.766,807	22.90 1	33	578.175,726 639.766,807	34	578.170,978 639.773,777	8.434
34	578.170,978 639.773,777	35	578.156,314 639.776,153	14.85 5	35	578.156,314 639.776,153	36	578.151,279 639.777,24	5.151	36	578.151,279 639.777,24	37	578.110,652 639.786,011	41.56 3
37	578.110,652 639.786,011	38	578.054,653 639.806,234	59.53 9	38	578.054,653 639.806,234	39	577.998,034 639.822,685	58.96 1	39	577.998,034 639.822,685	40	577.974,79 639.839,292	28.56 7
40	577.974,79 639.839,292	41	577.938,248 639.836,111	36.68	41	577.938,248 639.836,111	42	577.876,807 639.855,369	64.38 8	42	577.876,807 639.855,369	43	577.845,094 639.871,862	35.74 5
43	577.845,094 639.871,862	44	577.814,505 639.882,696	32.45 1	44	577.814,505 639.882,696	45	577.800,597 639.893,215	17.43 8	45	577.800,597 639.893,215	46	577.781,981 639.871,35	28.71 6
46	577.781,981 639.871,35	47	577.756,157 639.855,249	30.43 2	47	577.756,157 639.855,249	48	577.731,072 639.845,652	26.85 8	48	577.731,072 639.845,652	49	577.702,52 639.873,279	39.73
49	577.702,52 639.873,279	50	577.671,91 639.890,804	35.27 2	50	577.671,91 639.890,804	51	577.650,99 639.926,963	41.77 5	51	577.650,99 639.926,963	52	577.653,944 639.939,975	13.34 3
52	577.653,944 639.939,975	53	577.686,014 639.964,418	40.32 3	53	577.686,014 639.964,418	54	577.620,16 639.974,362	66.60 1	54	577.620,16 639.974,362	55	577.594,404 639.975,425	25.77 8
55	577.594,404 639.975,425	56	577.544,385 639.979,043	50.15	56	577.544,385 639.979,043	57	577.505,933 639.980,48	38.47 9	57	577.505,933 639.980,48	58	577.491,903 639.984,493	14.59 3
58	577.491,903 639.984,493	59	577.464,927 639.994,366	28.72 6	59	577.464,927 639.994,366	60	577.460,69 639.996,933	4.954	60	577.460,69 639.996,933	61	577.458,958 639.997,983	2.025
61	577.458,958 639.997,983	62	577.436,783 640.000,321	22.29 8	62	577.436,783 640.000,321	63	577.425,158 639.977,378	25.72	63	577.425,158 639.977,378	64	577.408,84 639.940,313	40.49 8
64	577.408,84 639.940,313	65	577.395,71 639.938,798	13.21 7	65	577.395,71 639.938,798	66	577.365,505 639.935,313	30.40 5	66	577.365,505 639.935,313	67	577.316,33 639.919,384	51.69 1
67	577.316,33 639.919,384	68	577.299,248 639.911,676	18.74 1	68	577.299,248 639.911,676	69	577.258,393 639.918,049	41.34 9	69	577.258,393 639.918,049	70	577.204,251 639.881,189	65.49 8
70	577.204,251 639.881,189	71	577.153,431 639.870,885	51.85 4	71	577.153,431 639.870,885	72	577.127,772 639.881,18	27.64 7	72	577.127,772 639.881,18	73	577.097,158 639.891,025	32.15 8
73	577.097,158 639.891,025	74	577.104,534 639.958,847	68.22 2	74	577.104,534 639.958,847	75	577.100,511 639.960,735	4.444	75	577.100,511 639.960,735	76	577.085,182 639.979,251	24.03 8
76	577.085,182 639.979,251	77	577.069,796 640.015,531	39.40 8	77	577.069,796 640.015,531	78	577.061,249 640.031,256	17.89 8	78	577.061,249 640.031,256	79	577.006,027 640.003,747	61.69 5
79	577.006,027 640.003,747	80	576.954,763 639.932,391	87.86 2	80	576.954,763 639.932,391	81	576.895,869 639.878,427	79.87 9	81	576.895,869 639.878,427	82	576.859,71 639.865,348	38.45 2
82	576.859,71 639.865,348	83	576.833,692 639.855,938	27.66 7	83	576.833,692 639.855,938	84	576.801,527 639.854,992	32.17 9	84	576.801,527 639.854,992	85	576.788,713 639.854,615	12.82
85	576.788,713 639.854,615	86	576.753,25 639.870,245	38.75 5	86	576.753,25 639.870,245	87	576.742,438 639.862,95	13.04 3	87	576.742,438 639.862,95	88	576.735,301 639.854,925	10.74
88	576.735,301 639.854,925	89	576.729,023 639.845,184	11.58 9	89	576.729,023 639.845,184	90	576.701,11 639.808,776	45.87 7	90	576.701,11 639.808,776	91	576.697,362 639.800,098	9.453
91	576.697,362 639.800,098	92	576.694,085 639.785,299	15.15 7	92	576.694,085 639.785,299	93	576.692,742 639.774,964	10.42 2	93	576.692,742 639.774,964	94	576.693,186 639.767,585	7.392
94	576.693,186 639.767,585	95	576.706,316 639.716,697	52.55 5	95	576.706,316 639.716,697	96	576.701,949 639.692,766	24.32 6	96	576.701,949 639.692,766	97	576.681,747 639.671,747	29.15 3
97	576.681,747 639.671,747	98	576.631,849 639.638,432	59.99 7	98	576.631,849 639.638,432	99	576.600,869 639.598,822	50.28 6	99	576.600,869 639.598,822	100	576.571,619 639.529,372	75.35 8
100	576.571,619 639.529,372	101	576.605,881 639.521,27	35.20 7	101	576.605,881 639.521,27	102	576.606,113 639.516,584	4.692	102	576.606,113 639.516,584	103	576.586,926 639.500,817	24.83 4
103	576.586,926 639.500,817	104	576.573,948 639.472,135	31.48 2	104	576.573,948 639.472,135	105	576.571,729 639.432,05	40.14 6	105	576.571,729 639.432,05	106	576.565,84 639.423,121	10.69 6
106	576.565,84 639.423,121	107	576.513,403 639.394,669	59.65 9	107	576.513,403 639.394,669	108	576.507,924 639.405,698	12.31 5	108	576.507,924 639.405,698	109	576.484,959 639.373,773	39.32 7
109	576.484,959 639.373,773	110	576.458,907 639.297,078	80.99 9	110	576.458,907 639.297,078	111	576.436,427 639.255,435	47.32 3	111	576.436,427 639.255,435	112	576.412,172 639.198,389	61.98 8

Punct început	X / Y	Punct sfârșit	X / Y	Lungime segment	Punct început	X / Y	Punct sfârșit	X / Y	Lungime segment	Punct început	X / Y	Punct sfârșit	X / Y	Lungime segment
112	576.412,172 639.198,389	113	576.382,198 639.166,697	43.621	113	576.382,198 639.166,697	114	576.353,79 639.137,187	40.962	114	576.353,79 639.137,187	115	576.342,265 639.099,507	39.403
115	576.342,265 639.099,507	116	576.348,118 639.069,245	30.823	116	576.348,118 639.069,245	117	576.360,074 639.057,254	16.933	117	576.360,074 639.057,254	118	576.366,395 639.053,92	7.146
118	576.366,395 639.053,92	119	576.371,914 639.048,989	7.401	119	576.371,914 639.048,989	120	576.377,619 639.035,123	14.994	120	576.377,619 639.035,123	121	576.376,829 639.017,868	17.273
121	576.376,829 639.017,868	122	576.316,107 638.888,308	143.084	122	576.316,107 638.888,308	123	576.274,568 638.813,358	85.691	123	576.274,568 638.813,358	124	576.236,606 638.766,563	60.257
124	576.236,606 638.766,563	125	576.214,581 638.735,782	37.849	125	576.214,581 638.735,782	126	576.207,181 638.715,369	21.713	126	576.207,181 638.715,369	127	576.209,623 638.702,663	12.939
127	576.209,623 638.702,663	128	576.219,223 638.682,658	22.189	128	576.219,223 638.682,658	129	576.354,241 638.548,743	190.166	129	576.354,241 638.548,743	130	576.386,304 638.491,654	65.477
130	576.386,304 638.491,654	131	576.422,79 638.444,921	59.289	131	576.422,79 638.444,921	132	576.436,61 638.397,218	49.665	132	576.436,61 638.397,218	133	576.455,753 638.381,467	24.79
133	576.455,753 638.381,467	134	576.490,692 638.386,261	35.266	134	576.490,692 638.386,261	135	576.514,72 638.378,965	25.111	135	576.514,72 638.378,965	136	576.539,662 638.344,914	42.209
136	576.539,662 638.344,914	137	576.535,877 638.309,026	36.087	137	576.535,877 638.309,026	138	576.543,607 638.291,56	19.1	138	576.543,607 638.291,56	139	576.585,377 638.275,863	44.622
139	576.585,377 638.275,863	140	576.635,345 638.244,79	58.842	140	576.635,345 638.244,79	141	576.668,135 638.196,338	58.505	141	576.668,135 638.196,338	142	576.693,326 638.113,972	86.132
142	576.693,326 638.113,972	143	576.734,695 638.124,35	42.651	143	576.734,695 638.124,35	144	576.770,087 638.068,817	65.852	144	576.770,087 638.068,817	145	576.742,205 638.052,112	32.503
145	576.742,205 638.052,112	146	576.737,981 638.050,255	4.614	146	576.737,981 638.050,255	147	576.747,212 638.037,358	15.86	147	576.747,212 638.037,358	148	576.800,361 638.014,896	57.701
148	576.800,361 638.014,896	149	576.818,753 637.975,187	43.762	149	576.818,753 637.975,187	150	576.857,057 637.921,633	65.842	150	576.857,057 637.921,633	151	576.950,149 637.913,415	93.454
151	576.950,149 637.913,415	152	577.024,345 637.830,644	111.158	152	577.024,345 637.830,644	153	577.079,985 637.750,344	97.693	153	577.079,985 637.750,344	154	577.170,569 637.692,241	107.617
154	577.170,569 637.692,241	155	577.233,987 637.613,503	101.102	155	577.233,987 637.613,503	156	577.377,941 637.734,71	188.186	156	577.377,941 637.734,71	157	577.456,376 637.751,042	80.117
157	577.456,376 637.751,042	158	577.501,544 637.775,945	51.578	158	577.501,544 637.775,945	1	577.536,412 637.862,919	93.703					

\*\* Lungimile segmentelor sunt determinate în planul de proiecție Stereo 70 și sunt rotunjite la 1 milimetru.

\*\*\* Distanța dintre puncte este formată din segmente cumulate ce sunt mai mici decât valoarea 1 milimetru.



**DATE DESPRE IMOBILUL NR. 7088**

Oficiul de Cadastru și Publicitate Imobiliară NEAMT  
Biroul de Cadastru și Publicitate Imobiliară Targu-Neamt

**A. Partea I. Descrierea imobilului**

TEREN Extravilan

Adresa: Jud. Neamt

Nr. Crt	Nr cadastral Nr. topografic	Suprafața* (mp)	Observații / Referințe
A1		Din acte: 41.950.100 Masurata: 1.913.022	Sector cadastral:1 Teren neimprejmuit; DIFERENTA DE SUPRAFATA INSCRISA IN INVENTARUL BUNURILOR DIN DOMENIUL PUBLIC AL STATULUI SE REGASESTE IN ALTE SECTOARE CADASTRALE

**B. Partea II. Proprietari și acte**

Inscrieri privitoare la dreptul de proprietate și alte drepturi reale		Referințe
<b>7088 / 13/01/2023</b>		
Act Administrativ nr. 1705, din 21/12/2006 emis de GUVERNUL ROMANIEI;		
B1	Intabulare, drept de PROPRIETATE, dobandit prin Lege, cota actuala 1/1, cota initiala 1/1 1) <b>STATUL ROMAN</b> , CIF:9999999999999, -domeniul public	A1
Act Administrativ nr. 982, din 29/12/1998 emis de GUVERNUL ROMANIEI (ORDINUL 182/26.02.2018 AVIZ CTAS 895/13.12.2017 EXTRAS DIN AMENAJAMENTUL SILVIC AL UNITATILOR DE PRODUCTIE);		
B2	Intabulare, drept de ADMINISTRARE, dobandit prin Lege, cota actuala 1/1 1) <b>RNP - ROMSILVA - PRIN DIRECTIA SILVICA NEAMT</b> , CIF:1590120	A1

**C. Partea III. SARCINI .**

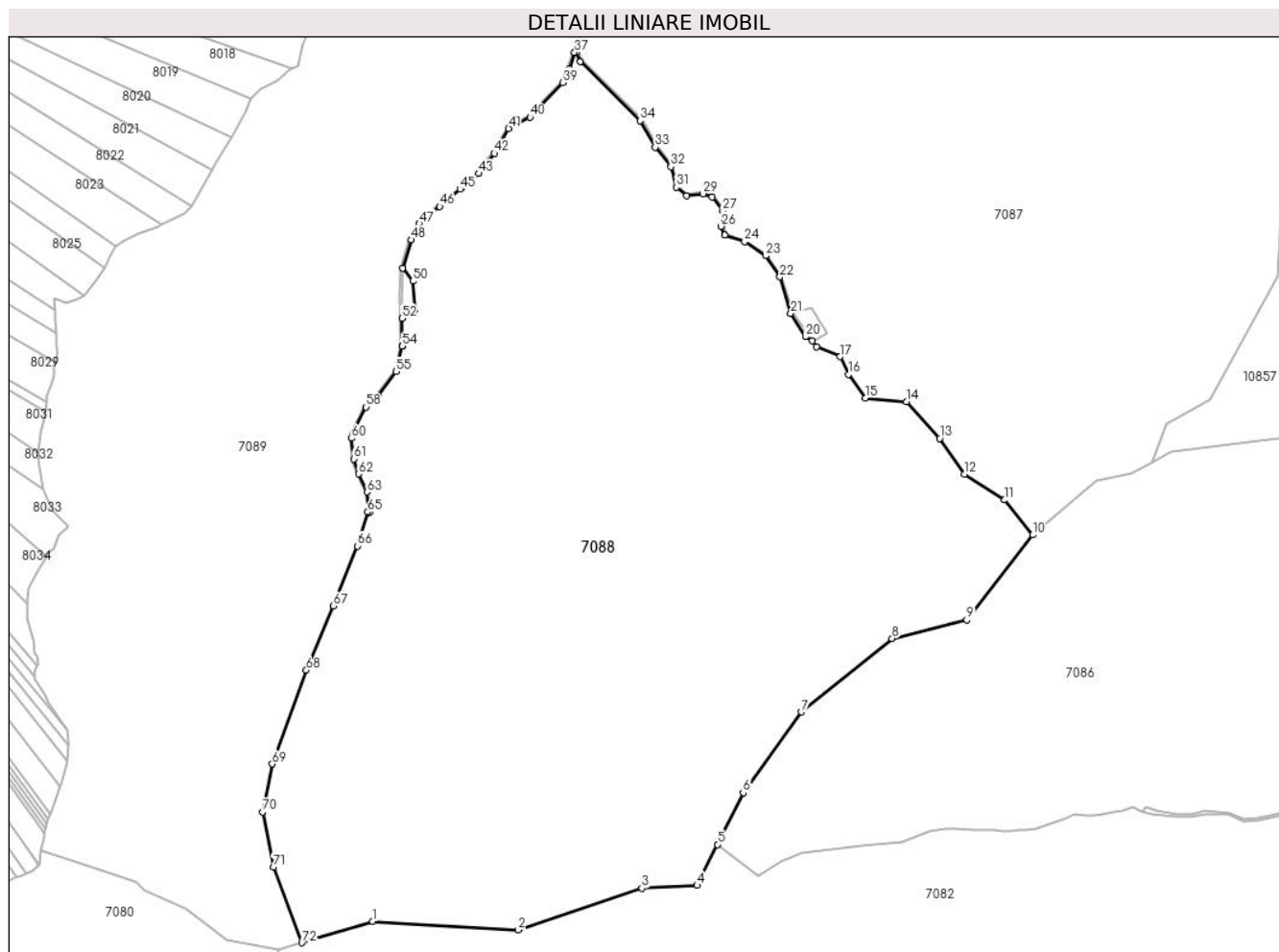
Inscrieri privind dezmembramintele dreptului de proprietate, drepturi reale de garanție și sarcini	Referințe
NU SUNT	

## Anexa Nr. 1 La Partea I

## Teren

Nr cadastral	Suprafața (mp)*	Observații / Referințe
	Din acte: 41.950.100 Masurata: 1.913.022	DIFERENTA DE SUPRAFATA INSCRISA IN INVENTARUL BUNURILOR DIN DOMENIUL PUBLIC AL STATULUI SE REGASESTE IN ALTE SECTOARE CADASTRALE

\* Suprafața este determinată în planul de proiecție Stereo 70.



## Date referitoare la teren

Crt	Categorie folosință	Intravilan	Suprafața (mp)	Tarla	Parcelă	Nr. topo	Observații / Referințe
1	padure	NU	1.913.022	UP III Hălăuca	UA 10%, 11%, 12, 13%, 14%, 15%	-	UP III Hălăuca - O.S. Pîpirig, PARTE DIN U.A 10%, PARTE DIN U.A 11%, PARTE DIN U.A 13%, PARTE DIN U.A 14%, PARTE DIN U.A 15%

## Lungime Segmente

1) Valorile lungimilor segmentelor sunt obținute din proiecție în plan.

Punct început	X / Y	Punct sfârșit	X / Y	Lungime segment	Punct început	X / Y	Punct sfârșit	X / Y	Lungime segment	Punct început	X / Y	Punct sfârșit	X / Y	Lungime segment
1	575.747,424 636.742,698	2	576.075,186 636.723,979	328.2 96	2	576.075,186 636.723,979	3	576.353,511 636.818,05	293.7 93	3	576.353,511 636.818,05	4	576.478,133 636.824,192	124.7 73
4	576.478,133 636.824,192	5	576.523,898 636.916,323	102.8 72	5	576.523,898 636.916,323	6	576.581,691 637.032,667	129.9 07	6	576.581,691 637.032,667	7	576.713,011 637.214,824	224.5 58
7	576.713,011 637.214,824	8	576.917,069 637.380,178	262.6 44	8	576.917,069 637.380,178	9	577.085,34 637.422,072	173.4 08	9	577.085,34 637.422,072	10	577.233,987 637.613,503	242.3 67

Punct început	X / Y	Punct sfârșit	X / Y	Lungime segment	Punct început	X / Y	Punct sfârșit	X / Y	Lungime segment	Punct început	X / Y	Punct sfârșit	X / Y	Lungime segment
10	577.233,987 637.613,503	11	577.170,569 637.692,241	101.102	11	577.170,569 637.692,241	12	577.079,985 637.750,344	107.617	12	577.079,985 637.750,344	13	577.024,345 637.830,644	97.693
13	577.024,345 637.830,644	14	576.950,149 637.913,415	111.158	14	576.950,149 637.913,415	15	576.857,057 637.921,633	93.454	15	576.857,057 637.921,633	16	576.818,753 637.975,187	65.842
16	576.818,753 637.975,187	17	576.800,361 638.014,896	43.762	17	576.800,361 638.014,896	18	576.747,212 638.037,358	57.701	18	576.747,212 638.037,358	19	576.737,981 638.050,255	15.86
19	576.737,981 638.050,255	20	576.721,935 638.059,953	18.749	20	576.721,935 638.059,953	21	576.688,911 638.112,716	62.246	21	576.688,911 638.112,716	22	576.664,115 638.194,562	85.52
22	576.664,115 638.194,562	23	576.632,212 638.242,24	57.367	23	576.632,212 638.242,24	24	576.585,098 638.273,891	56.758	24	576.585,098 638.273,891	25	576.540,093 638.288,821	47.417
25	576.540,093 638.288,821	26	576.531,544 638.308,693	21.633	26	576.531,544 638.308,693	27	576.535,474 638.343,882	35.408	27	576.535,474 638.343,882	28	576.511,945 638.374,417	38.549
28	576.511,945 638.374,417	29	576.491,01 638.382,157	22.32	29	576.491,01 638.382,157	30	576.454,213 638.377,312	37.115	30	576.454,213 638.377,312	31	576.431,08 638.396,533	30.076
31	576.431,08 638.396,533	32	576.418,95 638.442,826	47.856	32	576.418,95 638.442,826	33	576.383,324 638.486,509	56.369	33	576.383,324 638.486,509	34	576.349,981 638.546,318	68.475
34	576.349,981 638.546,318	35	576.215,34 638.679,779	189.579	35	576.215,34 638.679,779	36	576.205,833 638.700,172	22.5	36	576.205,833 638.700,172	37	576.201,938 638.700,414	3.903
37	576.201,938 638.700,414	38	576.190,437 638.664,033	38.156	38	576.190,437 638.664,033	39	576.175,053 638.632,436	35.143	39	576.175,053 638.632,436	40	576.101,569 638.554,388	107.198
40	576.101,569 638.554,388	41	576.053,535 638.528,893	54.381	41	576.053,535 638.528,893	42	576.021,368 638.472,67	64.775	42	576.021,368 638.472,67	43	575.985,873 638.427,67	57.314
43	575.985,873 638.427,67	44	575.947,42 638.394,907	50.518	44	575.947,42 638.394,907	45	575.944,128 638.392,103	4.324	45	575.944,128 638.392,103	46	575.898,036 638.353,286	60.26
46	575.898,036 638.353,286	47	575.851,943 638.314,47	60.26	47	575.851,943 638.314,47	48	575.833,832 638.278,143	40.591	48	575.833,832 638.278,143	49	575.814,564 638.214,782	66.226
49	575.814,564 638.214,782	50	575.837,377 638.185,297	37.28	50	575.837,377 638.185,297	51	575.842,264 638.120,275	65.205	51	575.842,264 638.120,275	52	575.813,1 638.101,529	34.669
52	575.813,1 638.101,529	53	575.813,809 638.038,49	63.043	53	575.813,809 638.038,49	54	575.813,81 638.038,398	0.092	54	575.813,81 638.038,398	55	575.799,911 637.981,399	58.669
55	575.799,911 637.981,399	56	575.758,73 637.925,98	69.044	56	575.758,73 637.925,98	57	575.754,903 637.923,156	4.756	57	575.754,903 637.923,156	58	575.732,347 637.901,501	31.268
58	575.732,347 637.901,501	59	575.701,675 637.841,063	67.776	59	575.701,675 637.841,063	60	575.699,39 637.831,09	10.231	60	575.699,39 637.831,09	61	575.704,031 637.784,651	46.67
61	575.704,031 637.784,651	62	575.714,914 637.750,983	35.383	62	575.714,914 637.750,983	63	575.734,595 637.709,927	45.53	63	575.734,595 637.709,927	64	575.739,727 637.663,947	46.266
64	575.739,727 637.663,947	65	575.735,986 637.665,073	3.907	65	575.735,986 637.665,073	66	575.713,301 637.588,551	79.814	66	575.713,301 637.588,551	67	575.657,738 637.453,613	145.93
67	575.657,738 637.453,613	68	575.597,612 637.308,991	156.623	68	575.597,612 637.308,991	69	575.520,983 637.097,43	225.011	69	575.520,983 637.097,43	70	575.499,249 636.989,747	109.854
70	575.499,249 636.989,747	71	575.523,269 636.864,914	127.123	71	575.523,269 636.864,914	72	575.587,536 636.694,927	181.73	72	575.587,536 636.694,927	1	575.747,424 636.742,698	166.872

\*\* Lungimile segmentelor sunt determinate în planul de proiecție Stereo 70 și sunt rotunjite la 1 milimetru.

\*\*\* Distanța dintre puncte este formată din segmente cumulate ce sunt mai mici decât valoarea 1 milimetru.



**DATE DESPRE IMOBILUL NR. 7089**

Oficiul de Cadastru și Publicitate Imobiliară NEAMT  
Biroul de Cadastru și Publicitate Imobiliară Targu-Neamt

**A. Partea I. Descrierea imobilului**

TEREN Extravilan

Adresa: Jud. Neamt

Nr. Crt	Nr cadastral Nr. topografic	Suprafața* (mp)	Observații / Referințe
A1		Din acte: 41.950.100 Masurata: 1.914.061	Sector cadastral:1 Teren neimprejmuit; DIFERENTA DE SUPRAFATA INSCRISA IN INVENTARUL BUNURILOR DIN DOMENIUL PUBLIC AL STATULUI SE REGASESTE IN ALTE SECTOARE CADASTRALE

**B. Partea II. Proprietari și acte**

Inscrieri privitoare la dreptul de proprietate și alte drepturi reale		Referințe
<b>7089 / 13/01/2023</b>		
Act Administrativ nr. 1705, din 21/12/2006 emis de GUVERNUL ROMANIEI;		
B1	Intabulare, drept de PROPRIETATE, dobandit prin Lege, cota actuala 1/1, cota initiala 1/1 1) <b>STATUL ROMAN</b> , CIF:9999999999999, -domeniul public	A1
Act Administrativ nr. 982, din 29/12/1998 emis de GUVERNUL ROMANIEI (ORDINUL 182/26.02.2018 AVIZ CTAS 895/13.12.2017 EXTRAS DIN AMENAJAMENTUL SILVIC AL UNITATILOR DE PRODUCTIE);		
B2	Intabulare, drept de ADMINISTRARE, dobandit prin Lege, cota actuala 1/1 1) <b>RNP - ROMSILVA - PRIN DIRECTIA SILVICA NEAMT</b> , CIF:1590120	A1

**C. Partea III. SARCINI .**

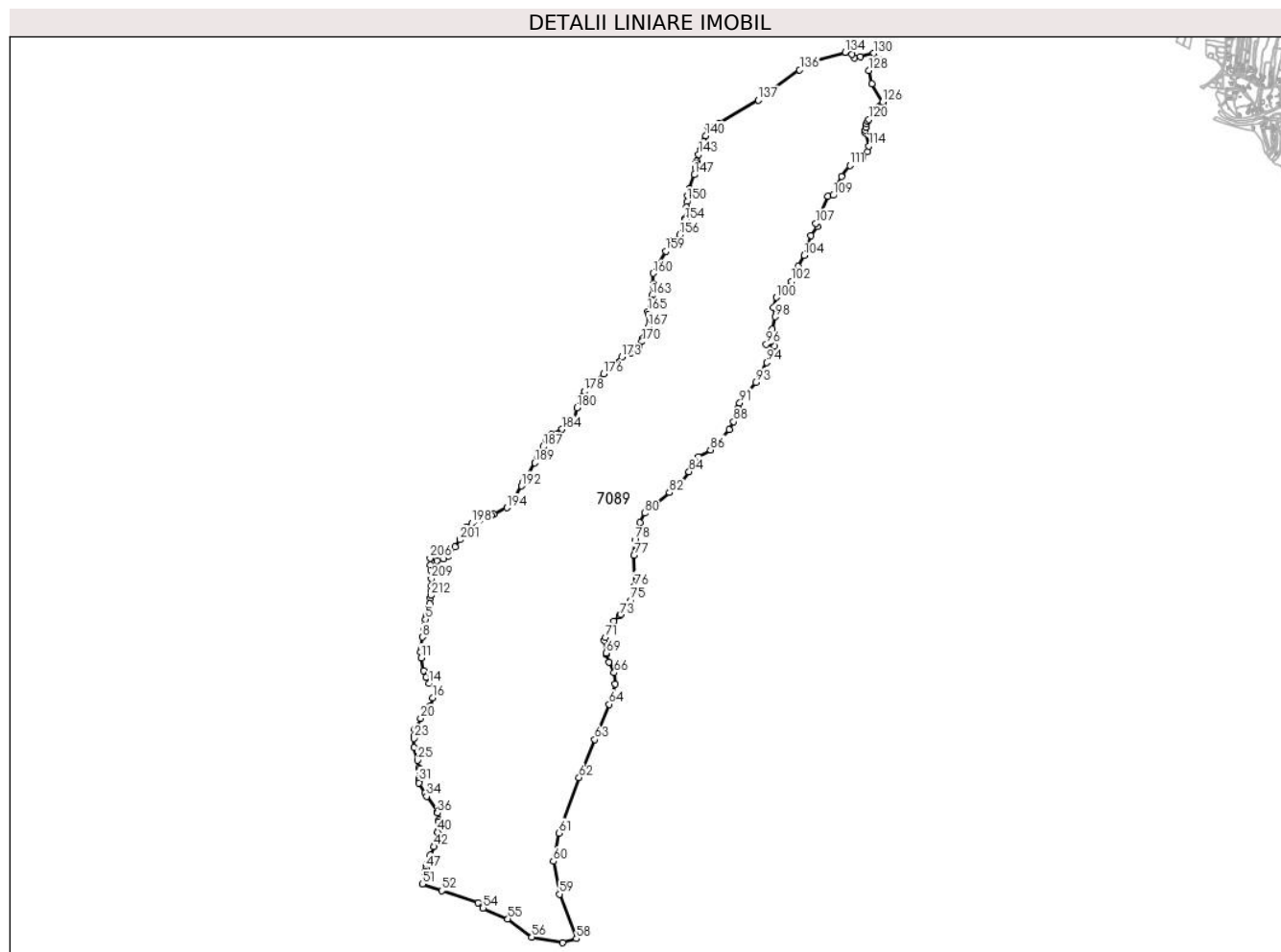
Inscrieri privind dezmembramintele dreptului de proprietate, drepturi reale de garanție și sarcini	Referințe
NU SUNT	

## Anexa Nr. 1 La Partea I

## Teren

Nr cadastral	Suprafața (mp)*	Observații / Referințe
	Din acte: 41.950.100 Masurata: 1.914.061	DIFERENTA DE SUPRAFATA INSCRISA IN INVENTARUL BUNURILOR DIN DOMENIUL PUBLIC AL STATULUI SE REGASESTE IN ALTE SECTOARE CADASTRALE

\* Suprafața este determinată în planul de proiecție Stereo 70.



## Date referitoare la teren

Crt	Categorie folosință	Intravilan	Suprafața (mp)	Tarla	Parcelă	Nr. topo	Observații / Referințe
1	padure	NU	1.914.061	UP III Hălăuca	UA 9%, 10%, 13%, 14%, 16 - 19, 20%, 21%	-	UP III Hălăuca - O.S. Pipirig, PARTE DIN U.A 9%, PARTE DIN U.A 10%, PARTE DIN U.A 13%, PARTE DIN U.A 14%, PARTE DIN U.A 20%, PARTE DIN U.A 21%

## Lungime Segmente

1) Valorile lungimilor segmentelor sunt obținute din proiecție în plan.

Punct început	X / Y	Punct sfârșit	X / Y	Lungime segment	Punct început	X / Y	Punct sfârșit	X / Y	Lungime segment	Punct început	X / Y	Punct sfârșit	X / Y	Lungime segment
1	575.029,956 637.993,561	2	575.028,51 637.971,404	22.204	2	575.028,51 637.971,404	3	575.022,873 637.954,015	18.28	3	575.022,873 637.954,015	4	575.013,964 637.925,62	29.76
4	575.013,964 637.925,62	5	575.012,473 637.911,771	13.929	5	575.012,473 637.911,771	6	575.010,37 637.892,234	19.65	6	575.010,37 637.892,234	7	575.008,428 637.874,198	18.14
7	575.008,428 637.874,198	8	574.999,674 637.844,675	30.794	8	574.999,674 637.844,675	9	574.994,95 637.798,434	46.482	9	574.994,95 637.798,434	10	574.993,869 637.787,851	10.638

Punct început	X / Y	Punct sfârșit	X / Y	Lungime segment	Punct început	X / Y	Punct sfârșit	X / Y	Lungime segment	Punct început	X / Y	Punct sfârșit	X / Y	Lungime segment
10	574.993,869 637.787,851	11	574.995,297 637.765,506	22.39 1	11	574.995,297 637.765,506	12	575.004,148 637.715,419	50.86 3	12	575.004,148 637.715,419	13	575.015,213 637.692,109	25.80 3
13	575.015,213 637.692,109	14	575.025,713 637.667,196	27.03 5	14	575.025,713 637.667,196	15	575.061,481 637.632,474	49.84 9	15	575.061,481 637.632,474	16	575.040,735 637.612,486	28.80 8
16	575.040,735 637.612,486	17	575.030,406 637.583,807	30.48 2	17	575.030,406 637.583,807	18	575.016,345 637.571,481	18.69 9	18	575.016,345 637.571,481	19	575.012,317 637.564,159	8.357
19	575.012,317 637.564,159	20	574.993,696 637.534,782	34.78 1	20	574.993,696 637.534,782	21	574.970,898 637.493,311	47.32 4	21	574.970,898 637.493,311	22	574.968,402 637.468,491	24.94 5
22	574.968,402 637.468,491	23	574.968,651 637.458,361	10.13 3	23	574.968,651 637.458,361	24	574.969,511 637.423,367	35.00 5	24	574.969,511 637.423,367	25	574.982,39 637.375,124	49.93 3
25	574.982,39 637.375,124	26	574.985,872 637.345,773	29.55 7	26	574.985,872 637.345,773	27	574.991,274 637.340,841	7.315	27	574.991,274 637.340,841	28	574.992,451 637.323,296	17.58 4
28	574.992,451 637.323,296	29	574.991,09 637.319,486	4.046	29	574.991,09 637.319,486	30	574.985,917 637.305,009	15.37 3	30	574.985,917 637.305,009	31	574.986,49 637.294,991	10.03 4
31	574.986,49 637.294,991	32	574.986,857 637.288,587	6.415	32	574.986,857 637.288,587	33	575.011,016 637.252,152	43.71 7	33	575.011,016 637.252,152	34	575.016,736 637.237,195	16.01 3
34	575.016,736 637.237,195	35	575.057,452 637.177,147	72.55	35	575.057,452 637.177,147	36	575.057,974 637.173,989	3.201	36	575.057,974 637.173,989	37	575.062,485 637.146,7	27.65 9
37	575.062,485 637.146,7	38	575.061,994 637.139,771	6.946	38	575.061,994 637.139,771	39	575.059,566 637.105,471	34.38 6	39	575.059,566 637.105,471	40	575.059,323 637.102,045	3.435
40	575.059,323 637.102,045	41	575.045,825 637.051,911	51.91 9	41	575.045,825 637.051,911	42	575.043,581 637.046,0	6.323	42	575.043,581 637.046,0	43	575.031,32 637.014,737	33.58 1
43	575.031,32 637.014,737	44	575.020,302 636.984,682	32.01 1	44	575.020,302 636.984,682	45	575.017,657 636.977,714	7.453	45	575.017,657 636.977,714	46	575.016,808 636.974,401	3.42
46	575.016,808 636.974,401	47	575.013,967 636.963,307	11.45 2	47	575.013,967 636.963,307	48	575.011,136 636.952,257	11.40 7	48	575.011,136 636.952,257	49	575.008,317 636.941,252	11.36
49	575.008,317 636.941,252	50	575.006,017 636.932,172	9.367	50	575.006,017 636.932,172	51	575.000,047 636.902,994	29.78 2	51	575.000,047 636.902,994	52	575.074,215 636.878,008	78.26 4
52	575.074,215 636.878,008	53	575.213,587 636.831,056	147.0 68	53	575.213,587 636.831,056	54	575.231,97 636.812,11	26.39 9	54	575.231,97 636.812,11	55	575.326,488 636.770,826	103.1 41
55	575.326,488 636.770,826	56	575.417,095 636.701,517	114.0 76	56	575.417,095 636.701,517	57	575.535,707 636.679,442	120.6 49	57	575.535,707 636.679,442	58	575.587,536 636.694,927	54.09 3
58	575.587,536 636.694,927	59	575.523,269 636.864,914	181.7 3	59	575.523,269 636.864,914	60	575.499,249 636.989,747	127.1 23	60	575.499,249 636.989,747	61	575.520,983 637.097,43	109.8 54
61	575.520,983 637.097,43	62	575.597,612 637.308,991	225.0 11	62	575.597,612 637.308,991	63	575.657,738 637.453,613	156.6 23	63	575.657,738 637.453,613	64	575.713,301 637.588,551	145.9 3
64	575.713,301 637.588,551	65	575.735,986 637.665,073	79.81 4	65	575.735,986 637.665,073	66	575.731,376 637.708,857	44.02 6	66	575.731,376 637.708,857	67	575.711,324 637.749,693	45.49 4
67	575.711,324 637.749,693	68	575.701,675 637.779,182	31.02 7	68	575.701,675 637.779,182	69	575.700,259 637.783,417	4.465	69	575.700,259 637.783,417	70	575.694,621 637.831,09	48.00 5
70	575.694,621 637.831,09	71	575.697,689 637.843,055	12.35 2	71	575.697,689 637.843,055	72	575.729,629 637.905,545	70.18	72	575.729,629 637.905,545	73	575.751,935 637.926,53	30.62 6
73	575.751,935 637.926,53	74	575.755,469 637.929,691	4.741	74	575.755,469 637.929,691	75	575.795,794 637.983,716	67.41 5	75	575.795,794 637.983,716	76	575.809,801 638.038,353	56.40 4
76	575.809,801 638.038,353	77	575.807,646 638.155,548	117.2 15	77	575.807,646 638.155,548	78	575.810,113 638.214,773	59.27 6	78	575.810,113 638.214,773	79	575.830,135 638.280,248	68.46 8
79	575.830,135 638.280,248	80	575.848,386 638.317,223	41.23 4	80	575.848,386 638.317,223	81	575.895,347 638.356,397	61.15 5	81	575.895,347 638.356,397	82	575.942,307 638.395,571	61.15 4
82	575.942,307 638.395,571	83	575.983,277 638.431,302	54.36 2	83	575.983,277 638.431,302	84	576.016,808 638.475,126	55.18	84	576.016,808 638.475,126	85	576.052,207 638.532,807	67.67 7
85	576.052,207 638.532,807	86	576.098,594 638.558,26	52.91 1	86	576.098,594 638.558,26	87	576.170,992 638.634,413	105.0 75	87	576.170,992 638.634,413	88	576.186,923 638.665,679	35.09 1
88	576.186,923 638.665,679	89	576.198,877 638.703,404	39.57 4	89	576.198,877 638.703,404	90	576.202,531 638.716,16	13.26 9	90	576.202,531 638.716,16	91	576.210,611 638.737,3	22.63 2
91	576.210,611 638.737,3	92	576.233,132 638.769,689	39.44 9	92	576.233,132 638.769,689	93	576.270,807 638.816,177	59.83 8	93	576.270,807 638.816,177	94	576.312,838 638.890,885	85.72
94	576.312,838 638.890,885	95	576.342,787 638.953,632	69.52 8	95	576.342,787 638.953,632	96	576.311,238 638.961,062	32.41 2	96	576.311,238 638.961,062	97	576.334,144 639.018,104	61.46 9
97	576.334,144 639.018,104	98	576.344,538 639.065,645	48.66 4	98	576.344,538 639.065,645	99	576.338,6 639.099,633	34.50 3	99	576.338,6 639.099,633	100	576.350,223 639.138,936	40.98 6
100	576.350,223 639.138,936	101	576.380,347 639.169,846	43.16 1	101	576.380,347 639.169,846	102	576.408,521 639.200,399	41.56	102	576.408,521 639.200,399	103	576.433,013 639.257,205	61.86 1
103	576.433,013 639.257,205	104	576.455,489 639.298,499	47.01 5	104	576.455,489 639.298,499	105	576.481,844 639.375,367	81.26 1	105	576.481,844 639.375,367	106	576.506,108 639.409,352	41.75 8
106	576.506,108 639.409,352	107	576.499,956 639.421,768	13.85 7	107	576.499,956 639.421,768	108	576.546,663 639.525,348	113.6 24	108	576.546,663 639.525,348	109	576.566,962 639.528,173	20.49 5

Punct început	X / Y	Punct sfârșit	X / Y	Lungime segment	Punct început	X / Y	Punct sfârșit	X / Y	Lungime segment	Punct început	X / Y	Punct sfârșit	X / Y	Lungime segment
109	576.566,962 639.528,173	110	576.597,648 639.599,428	77.582	110	576.597,648 639.599,428	111	576.629,791 639.642,07	53.4	111	576.629,791 639.642,07	112	576.679,134 639.674,897	59.265
112	576.679,134 639.674,897	113	576.697,996 639.695,461	27.904	113	576.697,996 639.695,461	114	576.702,311 639.716,387	21.366	114	576.702,311 639.716,387	115	576.688,659 639.767,229	52.643
115	576.688,659 639.767,229	116	576.688,184 639.775,122	7.907	116	576.688,184 639.775,122	117	576.689,609 639.786,084	11.054	117	576.689,609 639.786,084	118	576.693,023 639.801,501	15.79
118	576.693,023 639.801,501	119	576.697,191 639.811,154	10.514	119	576.697,191 639.811,154	120	576.702,402 639.817,559	8.257	120	576.702,402 639.817,559	121	576.725,382 639.847,396	37.661
121	576.725,382 639.847,396	122	576.732,274 639.858,596	13.151	122	576.732,274 639.858,596	123	576.740,61 639.866,369	11.398	123	576.740,61 639.866,369	124	576.751,467 639.873,694	13.097
124	576.751,467 639.873,694	125	576.757,565 639.879,134	8.172	125	576.757,565 639.879,134	126	576.754,696 639.884,014	5.661	126	576.754,696 639.884,014	127	576.713,626 639.953,884	81.047
127	576.713,626 639.953,884	128	576.702,514 640.004,684	52.001	128	576.702,514 640.004,684	129	576.740,614 640.047,547	57.348	129	576.740,614 640.047,547	130	576.721,564 640.069,772	29.272
130	576.721,564 640.069,772	131	576.668,921 640.056,313	54.336	131	576.668,921 640.056,313	132	576.646,445 640.052,807	22.748	132	576.646,445 640.052,807	133	576.638,39 640.066,051	15.501
133	576.638,39 640.066,051	134	576.612,64 640.073,16	26.713	134	576.612,64 640.073,16	135	576.475,421 640.035,918	142.183	135	576.475,421 640.035,918	136	576.438,082 640.006,543	47.509
136	576.438,082 640.006,543	137	576.280,914 639.890,827	195.172	137	576.280,914 639.890,827	138	576.130,49 639.803,176	174.098	138	576.130,49 639.803,176	139	576.089,716 639.789,542	42.993
139	576.089,716 639.789,542	140	576.080,537 639.755,481	35.276	140	576.080,537 639.755,481	141	576.072,701 639.732,096	24.663	141	576.072,701 639.732,096	142	576.062,381 639.701,3	32.479
142	576.062,381 639.701,3	143	576.053,921 639.684,092	19.175	143	576.053,921 639.684,092	144	576.045,559 639.659,187	26.271	144	576.045,559 639.659,187	145	576.043,017 639.651,617	7.985
145	576.043,017 639.651,617	146	576.040,872 639.632,229	19.506	146	576.040,872 639.632,229	147	576.037,618 639.606,845	25.592	147	576.037,618 639.606,845	148	576.018,249 639.554,19	56.104
148	576.018,249 639.554,19	149	576.012,37 639.525,718	29.073	149	576.012,37 639.525,718	150	576.009,402 639.504,066	21.854	150	576.009,402 639.504,066	151	576.006,677 639.484,191	20.061
151	576.006,677 639.484,191	152	576.003,516 639.442,44	41.87	152	576.003,516 639.442,44	153	576.002,704 639.439,188	3.352	153	576.002,704 639.439,188	154	576.001,049 639.432,559	6.832
154	576.001,049 639.432,559	155	575.994,33 639.405,646	27.739	155	575.994,33 639.405,646	156	575.981,687 639.377,337	31.004	156	575.981,687 639.377,337	157	575.959,415 639.357,276	29.975
157	575.959,415 639.357,276	158	575.956,199 639.352,958	5.384	158	575.956,199 639.352,958	159	575.928,336 639.315,547	46.647	159	575.928,336 639.315,547	160	575.879,753 639.230,926	97.576
160	575.879,753 639.230,926	161	575.880,023 639.190,013	40.914	161	575.880,023 639.190,013	162	575.879,74 639.186,857	3.169	162	575.879,74 639.186,857	163	575.876,108 639.146,278	40.741
163	575.876,108 639.146,278	164	575.872,354 639.131,627	15.124	164	575.872,354 639.131,627	165	575.860,575 639.085,665	47.447	165	575.860,575 639.085,665	166	575.860,687 639.075,781	9.885
166	575.860,687 639.075,781	167	575.861,492 639.027,998	47.79	167	575.861,492 639.027,998	168	575.850,026 638.993,67	36.192	168	575.850,026 638.993,67	169	575.841,078 638.982,359	14.422
169	575.841,078 638.982,359	170	575.836,525 638.970,715	12.503	170	575.836,525 638.970,715	171	575.824,987 638.954,016	20.297	171	575.824,987 638.954,016	172	575.794,049 638.927,573	40.699
172	575.794,049 638.927,573	173	575.759,505 638.911,885	37.939	173	575.759,505 638.911,885	174	575.721,242 638.881,512	48.853	174	575.721,242 638.881,512	175	575.716,771 638.876,358	6.823
175	575.716,771 638.876,358	176	575.691,733 638.847,501	38.205	176	575.691,733 638.847,501	177	575.647,165 638.810,955	57.636	177	575.647,165 638.810,955	178	575.617,054 638.781,015	42.463
178	575.617,054 638.781,015	179	575.608,481 638.761,399	21.408	179	575.608,481 638.761,399	180	575.590,329 638.718,05	46.996	180	575.590,329 638.718,05	181	575.577,971 638.668,964	50.618
181	575.577,971 638.668,964	182	575.566,087 638.663,95	12.898	182	575.566,087 638.663,95	183	575.559,854 638.661,32	6.765	183	575.559,854 638.661,32	184	575.533,657 638.636,864	35.838
184	575.533,657 638.636,864	185	575.494,097 638.617,753	43.934	185	575.494,097 638.617,753	186	575.472,415 638.594,895	31.506	186	575.472,415 638.594,895	187	575.461,725 638.570,072	27.027
187	575.461,725 638.570,072	188	575.440,137 638.529,094	46.317	188	575.440,137 638.529,094	189	575.429,295 638.508,7	23.097	189	575.429,295 638.508,7	190	575.394,018 638.450,944	67.677
190	575.394,018 638.450,944	191	575.386,351 638.435,917	16.87	191	575.386,351 638.435,917	192	575.378,474 638.420,478	17.332	192	575.378,474 638.420,478	193	575.340,567 638.353,749	76.744
193	575.340,567 638.353,749	194	575.322,062 638.337,427	24.675	194	575.322,062 638.337,427	195	575.271,506 638.312,723	56.269	195	575.271,506 638.312,723	196	575.262,343 638.308,246	10.198
196	575.262,343 638.308,246	197	575.217,006 638.289,794	48.948	197	575.217,006 638.289,794	198	575.189,222 638.278,432	30.017	198	575.189,222 638.278,432	199	575.169,199 638.264,206	24.562
199	575.169,199 638.264,206	200	575.154,77 638.239,554	28.564	200	575.154,77 638.239,554	201	575.142,545 638.215,529	26.956	201	575.142,545 638.215,529	202	575.125,072 638.187,55	32.987
202	575.125,072 638.187,55	203	575.096,251 638.151,503	46.152	203	575.096,251 638.151,503	204	575.081,946 638.143,464	16.409	204	575.081,946 638.143,464	205	575.055,997 638.136,45	26.88
205	575.055,997 638.136,45	206	575.030,13 638.145,791	27.502	206	575.030,13 638.145,791	207	575.031,1 638.118,709	27.099	207	575.031,1 638.118,709	208	575.032,701 638.098,946	19.828



Punct început	X / Y	Punct sfârșit	X / Y	Lungime segment	Punct început	X / Y	Punct sfârșit	X / Y	Lungime segment	Punct început	X / Y	Punct sfârșit	X / Y	Lungime segment
208	575.032,701 638.098,946	209	575.034,674 638.067,639	31.369	209	575.034,674 638.067,639	210	575.034,852 638.040,209	27.431	210	575.034,852 638.040,209	211	575.036,369 638.021,725	18.546
211	575.036,369 638.021,725	212	575.032,234 638.003,564	18.626	212	575.032,234 638.003,564	1	575.029,956 637.993,561	10.259					

\*\* Lungimile segmentelor sunt determinate în planul de proiecție Stereo 70 și sunt rotunjite la 1 milimetru.

\*\*\* Distanța dintre puncte este formată din segmente cumulate ce sunt mai mici decât valoarea 1 milimetru.



**DATE DESPRE IMOBILUL NR. 7090**

Oficiul de Cadastru și Publicitate Imobiliară NEAMT  
Biroul de Cadastru și Publicitate Imobiliară Targu-Neamt

**A. Partea I. Descrierea imobilului**

TEREN Extravilan

Adresa: Jud. Neamt

Nr. Crt	Nr cadastral Nr. topografic	Suprafața* (mp)	Observații / Referințe
A1		33.879	Sector cadastral:1 Teren neimprejmuit;

**B. Partea II. Proprietari și acte**

Inscrieri privitoare la dreptul de proprietate și alte drepturi reale		Referințe
/		
Act Administrativ nr. 7, din 13/03/1996 emis de GUVERNUL ROMANIEI;		
B1	Inscrierea provizorie, drept de PROPRIETATE, dobandit prin Lege, cota actuala 1/1, cota initiala 1/1 1) COMUNA PIPIRIG, CIF:99999999999999, PROPRIETAR NEIDENTIFICAT	A1

**C. Partea III. SARCINI .**

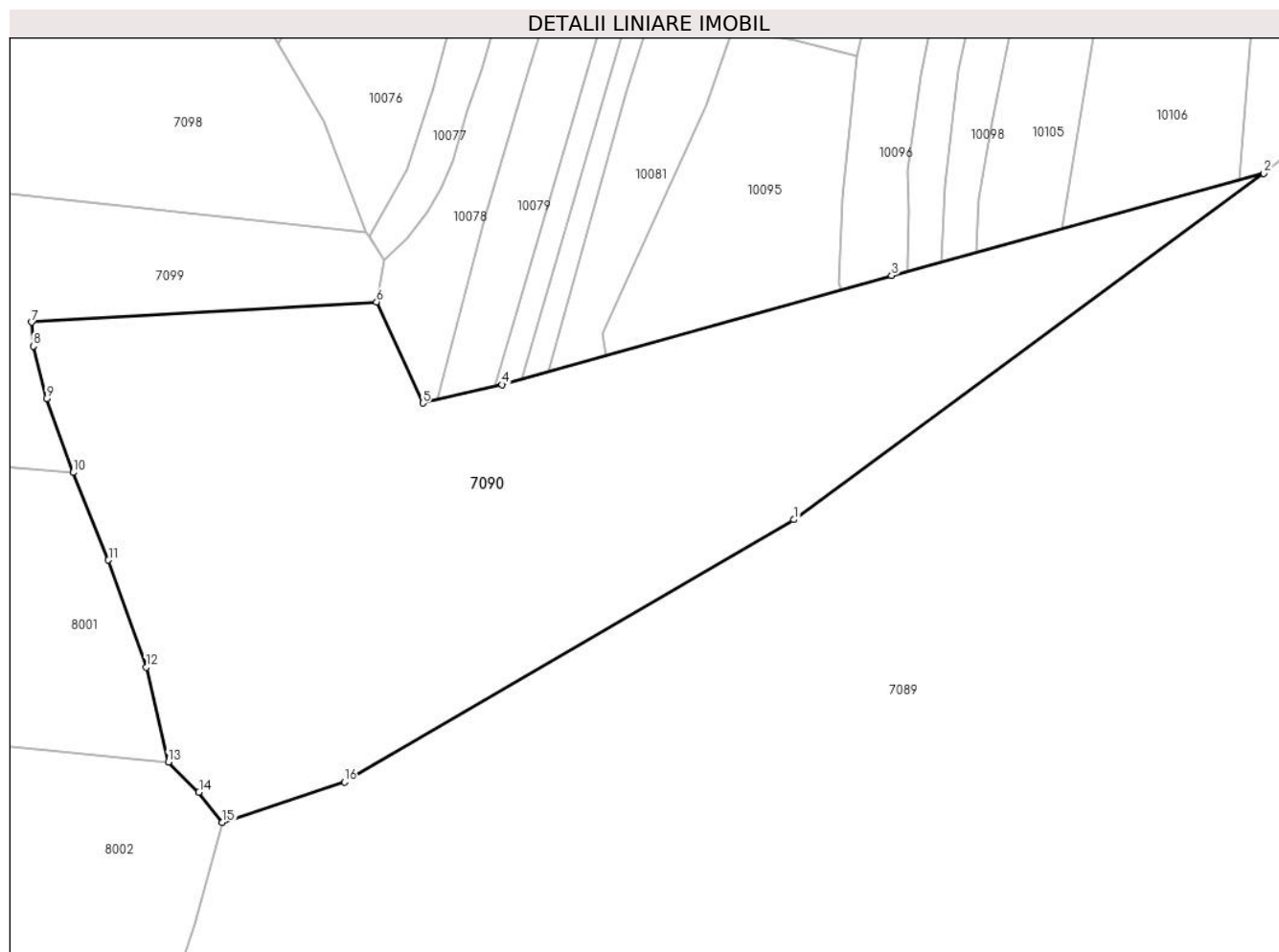
Inscrieri privind dezmembramintele dreptului de proprietate, drepturi reale de garanție și sarcini	Referințe
NU SUNT	

## Anexa Nr. 1 La Partea I

## Teren

Nr cadastral	Suprafața (mp)*	Observații / Referințe
	33.879	

\* Suprafața este determinată în planul de proiecție Stereo 70.



## Date referitoare la teren

Crt	Categorie folosință	Intravilan	Suprafața (mp)	Tarla	Parcelă	Nr. topo	Observații / Referințe
1	padure	NU	33.879	U.P. III Hălăuța	UA 22B%	-	

## Lungime Segmente

1) Valorile lungimilor segmentelor sunt obținute din proiecție în plan.

Punct început	X / Y	Punct sfârșit	X / Y	Lungime segment (** (m)
1	576.280,914 639.890,827	2	576.438,082 640.006,543	195.172
2	576.438,082 640.006,543	3	576.313,496 639.972,418	129.175
3	576.313,496 639.972,418	4	576.183,321 639.935,906	135.199
4	576.183,321 639.935,906	5	576.156,751 639.929,795	27.264
5	576.156,751 639.929,795	6	576.141,275 639.963,617	37.195

Punct început	X / Y	Punct sfârșit	X / Y	Lungime segment (** (m)
6	576.141,275 639.963,617	7	576.025,863 639.956,811	115.613
7	576.025,863 639.956,811	8	576.026,402 639.948,784	8.045
8	576.026,402 639.948,784	9	576.030,842 639.931,24	18.097
9	576.030,842 639.931,24	10	576.039,832 639.906,561	26.265
10	576.039,832 639.906,561	11	576.051,577 639.877,318	31.513
11	576.051,577 639.877,318	12	576.064,164 639.841,442	38.02
12	576.064,164 639.841,442	13	576.071,591 639.809,716	32.584
13	576.071,591 639.809,716	14	576.081,85 639.799,71	14.331
14	576.081,85 639.799,71	15	576.089,716 639.789,542	12.855
15	576.089,716 639.789,542	16	576.130,49 639.803,176	42.993
16	576.130,49 639.803,176	1	576.280,914 639.890,827	174.098

\*\* Lungimile segmentelor sunt determinate în planul de proiecție Stereo 70 și sunt rotunjite la 1 milimetru.

\*\*\* Distanța dintre puncte este formată din segmente cumulate ce sunt mai mici decât valoarea 1 milimetru.



**DATE DESPRE IMOBILUL NR. 7091**

Oficiul de Cadastru și Publicitate Imobiliară NEAMT  
Biroul de Cadastru și Publicitate Imobiliară Targu-Neamt

**A. Partea I. Descrierea imobilului**

TEREN Extravilan

Nr. CF vechi:38  
Nr. cadastral vechi:37

Adresa: Jud. Neamt

Nr. Crt	Nr cadastral Nr. topografic	Suprafața* (mp)	Observații / Referințe
A1	50579	7.160	Sector cadastral:1 Teren neimprejmuit;

**B. Partea II. Proprietari și acte**

Inscrieri privitoare la dreptul de proprietate și alte drepturi reale		Referințe
<b>245 / 12/03/2001</b>		
Contract De Vanzare-Cumparare nr. 560, din 08/03/2001 emis de BNP David Daniela;		
B1	Intabulare, drept de PROPRIETATE, dobandit prin Conventie, cota actuala 1/1, cota initiala 1/1 1) <b>ANDRON IOAN</b> 2) <b>ANDRON SOFICA, - soti</b> <i>OBSERVATII: (provenita din conversia CF 38)</i>	A1

**C. Partea III. SARCINI .**

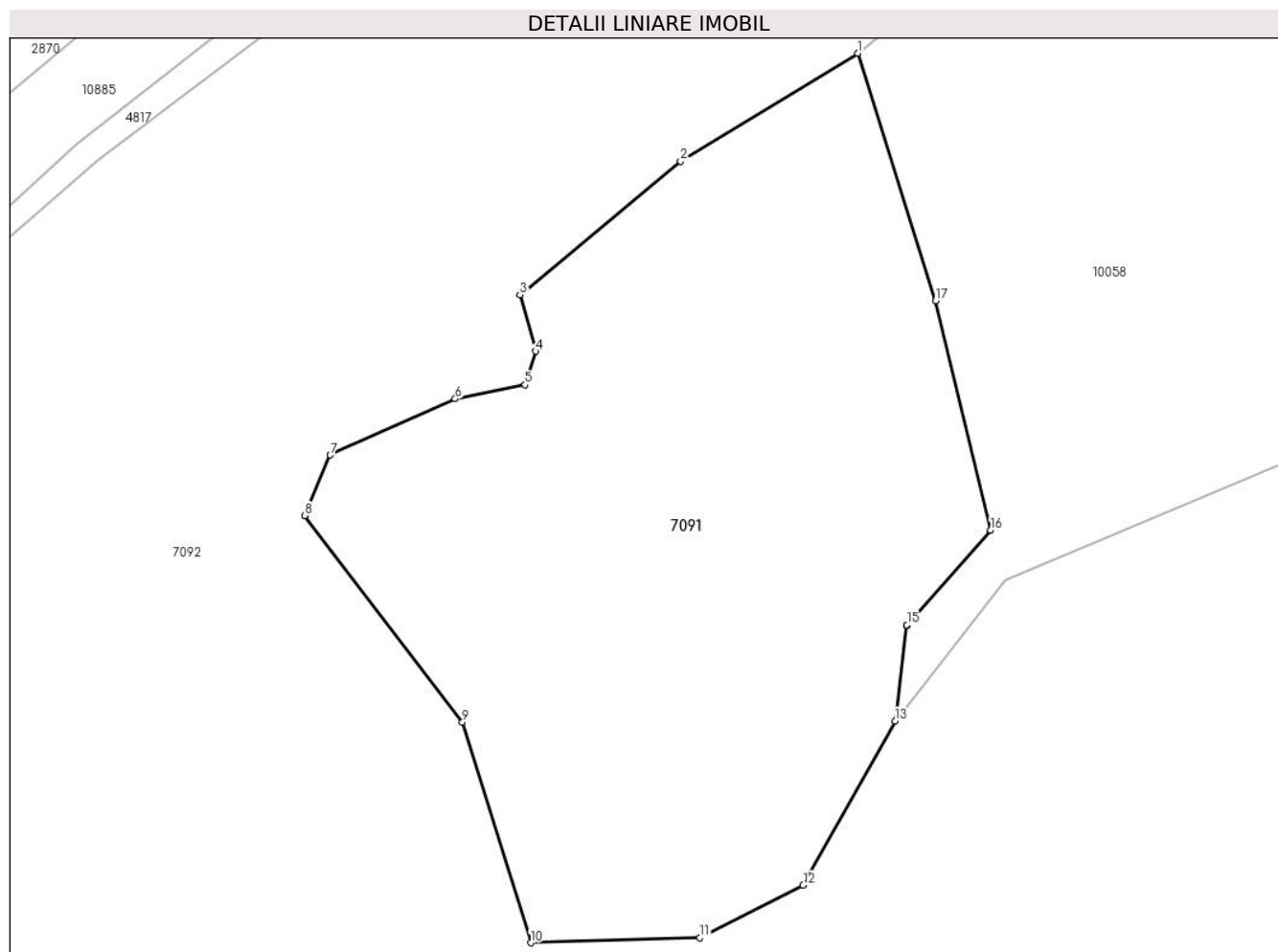
Inscrieri privind dezmembramintele dreptului de proprietate, drepturi reale de garanție și sarcini	Referințe
NU SUNT	

## Anexa Nr. 1 La Partea I

## Teren

Nr cadastral	Suprafața (mp)*	Observații / Referințe
50579	7.160	

\* Suprafața este determinată în planul de proiecție Stereo 70.



## Date referitoare la teren

Crt	Categorie folosință	Intravilan	Suprafața (mp)	Tarla	Parcelă	Nr. topo	Observații / Referințe
1	faneata	NU	7.160	-	-	-	

## Lungime Segmente

1) Valorile lungimilor segmentelor sunt obținute din proiecție în plan.

Punct început	X / Y	Punct sfârșit	X / Y	Lungime segment (** (m)
1	575.863,146 640.400,945	2	575.837,981 640.385,579	29.485
2	575.837,981 640.385,579	3	575.815,071 640.366,578	29.764
3	575.815,071 640.366,578	4	575.817,318 640.358,554	8.333
4	575.817,318 640.358,554	5	575.815,827 640.353,774	5.007
5	575.815,827 640.353,774	6	575.805,864 640.351,782	10.16



Punct început	X / Y	Punct sfârșit	X / Y	Lungime segment (** (m)
6	575.805,864 640.351,782	7	575.788,066 640.343,787	19.511
7	575.788,066 640.343,787	8	575.784,435 640.335,164	9.356
8	575.784,435 640.335,164	9	575.806,902 640.305,787	36.983
9	575.806,902 640.305,787	10	575.816,628 640.274,411	32.849
10	575.816,628 640.274,411	11	575.840,689 640.275,1	24.071
11	575.840,689 640.275,1	12	575.855,404 640.282,627	16.528
12	575.855,404 640.282,627	13	575.868,474 640.305,949	26.735
13	575.868,474 640.305,949	14	575.870,157 640.319,496	13.651
14	575.870,157 640.319,496	15	575.870,171 640.319,611	0.116
15	575.870,171 640.319,611	16	575.882,088 640.333,102	18.001
16	575.882,088 640.333,102	17	575.874,265 640.365,751	33.573
17	575.874,265 640.365,751	1	575.863,146 640.400,945	36.909

\*\* Lungimile segmentelor sunt determinate în planul de proiecție Stereo 70 și sunt rotunjite la 1 milimetru.

\*\*\* Distanța dintre puncte este formată din segmente cumulate ce sunt mai mici decât valoarea 1 milimetru.



**DATE DESPRE IMOBILUL NR. 7092**

Oficiul de Cadastru și Publicitate Imobiliară NEAMT  
Biroul de Cadastru și Publicitate Imobiliară Targu-Neamt

**A. Partea I. Descrierea imobilului**

TEREN Extravilan

Adresa: Jud. Neamt

Nr. Crt	Nr cadastral Nr. topografic	Suprafața* (mp)	Observații / Referințe
A1	52707	41.952	Sector cadastral:1 Teren neimprejmuit;

**B. Partea II. Proprietari și acte**

Inscrieri privitoare la dreptul de proprietate și alte drepturi reale		Referințe
<b>20902 / 05/08/2019</b>		
Act Administrativ nr. 20529 - titlu de proprietate, din 30/05/2019 emis de CJPSDPAT NEAMT;		
B1	Intabulare, drept de PROPRIETATE, dobandit prin Reconstituire, cota actuala 1/1, cota initiala 1/1	A1
	1) MACSIM VASILE 2) COMAN ILEANA 3) SPIESCU ANA 4) GOREA MARIA	

**C. Partea III. SARCINI .**

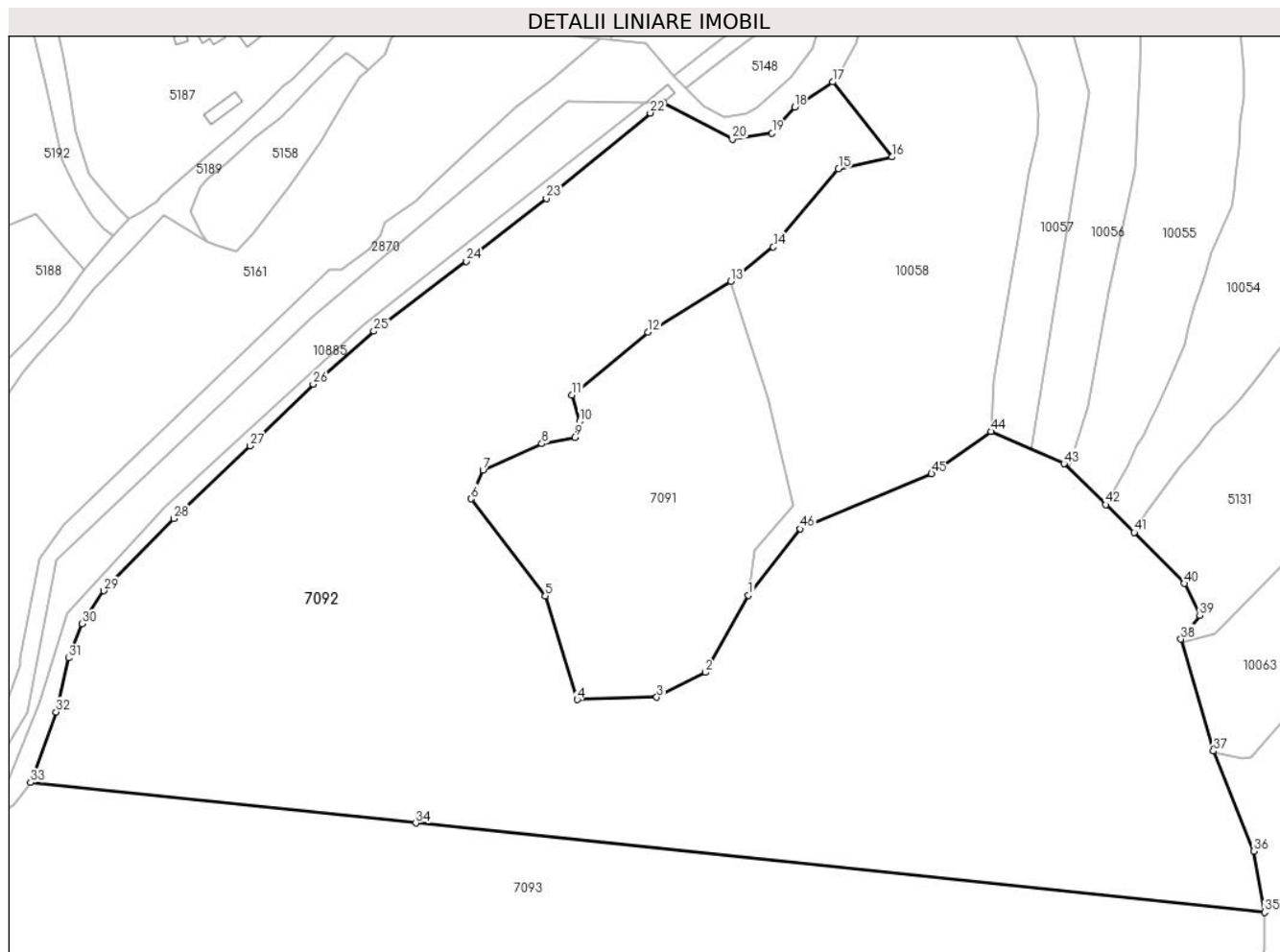
Inscrieri privind dezmembramintele dreptului de proprietate, drepturi reale de garanție și sarcini	Referințe
NU SUNT	

## Anexa Nr. 1 La Partea I

## Teren

Nr cadastral	Suprafața (mp)*	Observații / Referințe
52707	41.952	

\* Suprafața este determinată în planul de proiecție Stereo 70.



## Date referitoare la teren

Crt	Categorie folosință	Intravilan	Suprafața (mp)	Tarla	Parcelă	Nr. topo	Observații / Referințe
1	padure	NU	7.422	-	-	-	PVPP 802/10.05.2011, extravilan com. Pîpirig, jud. Neamt, O.S. Pîpirig, UP III Halauca, u.a. 22A%
2	padure	NU	34.530	-	-	-	PVPP 802/10.05.2011, extravilan com. Pîpirig, jud. Neamt, O.S. Pîpirig, UP III Halauca, u.a. 22B%

## Lungime Segmente

1) Valorile lungimilor segmentelor sunt obținute din proiecție în plan.

Punct început	X / Y	Punct sfârșit	X / Y	Lungime segment	Punct început	X / Y	Punct sfârșit	X / Y	Lungime segment	Punct început	X / Y	Punct sfârșit	X / Y	Lungime segment
1	575.868,474 640.305,949	2	575.855,404 640.282,627	26.735	2	575.855,404 640.282,627	3	575.840,689 640.275,1	16.528	3	575.840,689 640.275,1	4	575.816,628 640.274,411	24.071
4	575.816,628 640.274,411	5	575.806,902 640.305,787	32.849	5	575.806,902 640.305,787	6	575.784,435 640.335,164	36.983	6	575.784,435 640.335,164	7	575.788,066 640.343,787	9.356
7	575.788,066 640.343,787	8	575.805,864 640.351,782	19.511	8	575.805,864 640.351,782	9	575.815,827 640.353,774	10.16	9	575.815,827 640.353,774	10	575.817,318 640.358,554	5.007
10	575.817,318 640.358,554	11	575.815,071 640.366,578	8.333	11	575.815,071 640.366,578	12	575.837,981 640.385,579	29.764	12	575.837,981 640.385,579	13	575.863,146 640.400,945	29.485

Punct început	X / Y	Punct sfârșit	X / Y	Lungime segment	Punct început	X / Y	Punct sfârșit	X / Y	Lungime segment	Punct început	X / Y	Punct sfârșit	X / Y	Lungime segment
13	575.863,146 640.400,945	14	575.875,957 640.411,325	16.488	14	575.875,957 640.411,325	15	575.895,71 640.434,916	30.769	15	575.895,71 640.434,916	16	575.911,975 640.438,521	16.66
16	575.911,975 640.438,521	17	575.893,934 640.461,225	28.999	17	575.893,934 640.461,225	18	575.882,419 640.453,652	13.782	18	575.882,419 640.453,652	19	575.875,588 640.445,736	10.456
19	575.875,588 640.445,736	20	575.863,615 640.443,924	12.109	20	575.863,615 640.443,924	21	575.842,65 640.455,007	23.714	21	575.842,65 640.455,007	22	575.838,74 640.451,839	5.032
22	575.838,74 640.451,839	23	575.807,27 640.425,993	40.723	23	575.807,27 640.425,993	24	575.783,023 640.407,013	30.792	24	575.783,023 640.407,013	25	575.754,999 640.385,829	35.13
25	575.754,999 640.385,829	26	575.736,663 640.369,792	24.36	26	575.736,663 640.369,792	27	575.717,525 640.351,107	26.747	27	575.717,525 640.351,107	28	575.694,393 640.329,198	31.861
28	575.694,393 640.329,198	29	575.673,223 640.307,337	30.431	29	575.673,223 640.307,337	30	575.666,587 640.297,33	12.007	30	575.666,587 640.297,33	31	575.662,626 640.287,008	11.056
31	575.662,626 640.287,008	32	575.658,777 640.270,687	16.769	32	575.658,777 640.270,687	33	575.651,091 640.249,333	22.695	33	575.651,091 640.249,333	34	575.767,739 640.237,085	117.289
34	575.767,739 640.237,085	35	576.024,802 640.210,095	258.476	35	576.024,802 640.210,095	36	576.021,437 640.228,601	18.809	36	576.021,437 640.228,601	37	576.009,248 640.258,823	32.587
37	576.009,248 640.258,823	38	575.999,402 640.292,703	35.282	38	575.999,402 640.292,703	39	576.005,179 640.299,805	9.155	39	576.005,179 640.299,805	40	576.000,436 640.309,521	10.812
40	576.000,436 640.309,521	41	575.985,289 640.324,992	21.651	41	575.985,289 640.324,992	42	575.976,717 640.333,365	11.983	42	575.976,717 640.333,365	43	575.964,04 640.345,748	17.721
43	575.964,04 640.345,748	44	575.941,853 640.355,504	24.237	44	575.941,853 640.355,504	45	575.923,905 640.342,696	22.049	45	575.923,905 640.342,696	46	575.884,093 640.326,027	43.161
46	575.884,093 640.326,027	1	575.868,474 640.305,949	25.438										

\*\* Lungimile segmentelor sunt determinate în planul de proiecție Stereo 70 și sunt rotunjite la 1 milimetru.

\*\*\* Distanța dintre puncte este formată din segmente cumulate ce sunt mai mici decât valoarea 1 milimetru.



**DATE DESPRE IMOBILUL NR. 7093**

Oficiul de Cadastru și Publicitate Imobiliară NEAMT  
Biroul de Cadastru și Publicitate Imobiliară Targu-Neamt

**A. Partea I. Descrierea imobilului**

TEREN Extravilan

Adresa: Jud. Neamt

Nr. Crt	Nr cadastral Nr. topografic	Suprafața* (mp)	Observații / Referințe
A1		49.417	Sector cadastral:1 Teren neimprejmuit;

**B. Partea II. Proprietari și acte**

Inscrieri privitoare la dreptul de proprietate și alte drepturi reale		Referințe
/		
Act Administrativ nr. 801, din 10/05/2011 emis de Primaria comunei Pipirig (CJSDPAT NEAMT NR.8400 / 10.08.2010, HCL NR.15 / 25.05.2010 + ANEXA);		
B1	Inscrierea provizorie, drept de PROPRIETATE, dobandit prin Lege, cota actuala 1/1, cota initiala 1/1 1) CRUȘITU I ANA 2) ANISTOROAIE I VÎRVARA 3) AGAPIE I CATRINA 4) NISTOROAIA I NECULAI 5) ANISTOROAIA I HARALAMBIE 6) ȘUTU I IOANA	A1

**C. Partea III. SARCINI .**

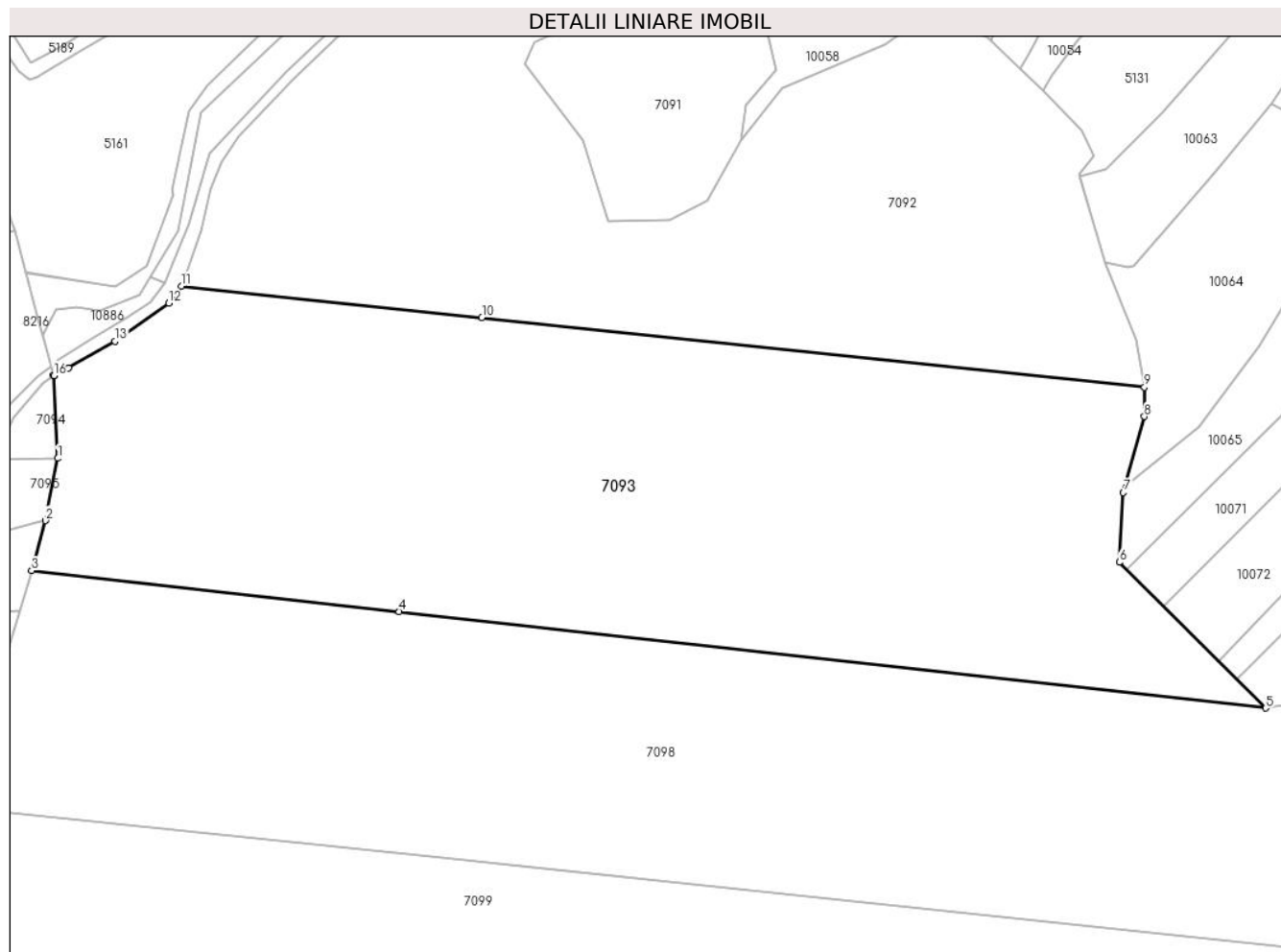
Inscrieri privind dezmembramintele dreptului de proprietate, drepturi reale de garanție și sarcini	Referințe
NU SUNT	

## Anexa Nr. 1 La Partea I

## Teren

Nr cadastral	Suprafața (mp)*	Observații / Referințe
	49.417	

\* Suprafața este determinată în planul de proiecție Stereo 70.



## Date referitoare la teren

Crt	Categorie folosință	Intravilan	Suprafața (mp)	Tarla	Parcelă	Nr. topo	Observații / Referințe
1	padure	NU	49.417	U.P. III Hălăuța	UA 22A%, 22B%	-	

## Lungime Segmente

1) Valorile lungimilor segmentelor sunt obținute din proiecție în plan.

Punct început	X / Y	Punct sfârșit	X / Y	Lungime segment (** (m)
1	575.603,223 640.182,544	2	575.598,39 640.158,43	24.594
2	575.598,39 640.158,43	3	575.593,056 640.139,041	20.109
3	575.593,056 640.139,041	4	575.735,656 640.123,163	143.481
4	575.735,656 640.123,163	5	576.071,859 640.085,729	338.281
5	576.071,859 640.085,729	6	576.015,045 640.142,281	80.162



Punct început	X / Y	Punct sfârșit	X / Y	Lungime segment (** (m)
6	576.015,045 640.142,281	7	576.016,633 640.169,269	27.035
7	576.016,633 640.169,269	8	576.024,804 640.198,787	30.628
8	576.024,804 640.198,787	9	576.024,802 640.210,095	11.308
9	576.024,802 640.210,095	10	575.767,739 640.237,085	258.476
10	575.767,739 640.237,085	11	575.651,091 640.249,333	117.289
11	575.651,091 640.249,333	12	575.646,24 640.242,759	8.17
12	575.646,24 640.242,759	13	575.625,387 640.227,863	25.627
13	575.625,387 640.227,863	14	575.607,409 640.217,494	20.754
14	575.607,409 640.217,494	15	575.601,56 640.214,887	6.404
15	575.601,56 640.214,887	16	575.601,642 640.214,59	0.308
16	575.601,642 640.214,59	1	575.603,223 640.182,544	32.085

\*\* Lungimile segmentelor sunt determinate în planul de proiecție Stereo 70 și sunt rotunjite la 1 milimetru.

\*\*\* Distanța dintre puncte este formată din segmente cumulate ce sunt mai mici decât valoarea 1 milimetru.



**DATE DESPRE IMOBILUL NR. 7094**

Oficiul de Cadastru și Publicitate Imobiliară NEAMT  
Biroul de Cadastru și Publicitate Imobiliară Targu-Neamt

**A. Partea I. Descrierea imobilului**

TEREN Extravilan

Adresa: Jud. Neamt

Nr. Crt	Nr cadastral Nr. topografic	Suprafața* (mp)	Observații / Referințe
A1	52366	475	Sector cadastral:1 Teren neimprejmuit;

**B. Partea II. Proprietari și acte**

Inscrieri privitoare la dreptul de proprietate și alte drepturi reale	Referințe
<b>21340 / 22/09/2021</b>	
Act Administrativ nr. TITLU DE PROPRIETATE nr. 19457, din 03/08/2021 emis de CJPSDPAT NEAMT (act administrativ nr CERTIFICAT DE DECES nr. 35 din 03.07.2010, emis de PRIMARIA PIPIRIG);	
B1	Intabulare, drept de PROPRIETATE, dobandit prin Reconstituire, cota actuala 1/1, cota initiala 1/1
1) ANISTOROAE N SPIRIDON, decedat	

**C. Partea III. SARCINI .**

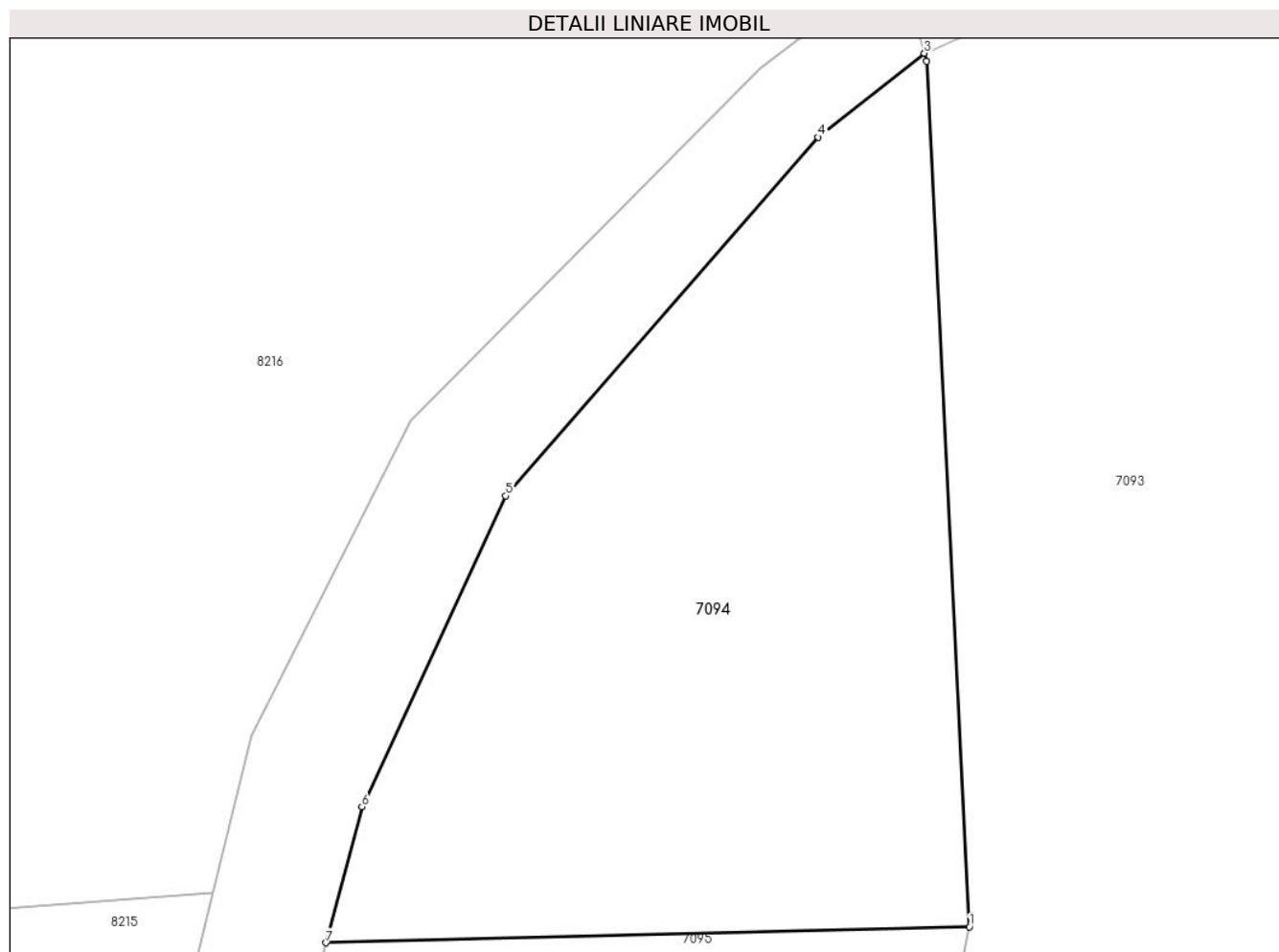
Inscrieri privind dezmembramintele dreptului de proprietate, drepturi reale de garanție și sarcini	Referințe
NU SUNT	

## Anexa Nr. 1 La Partea I

## Teren

Nr cadastral	Suprafața (mp)*	Observații / Referințe
52366	475	

\* Suprafața este determinată în planul de proiecție Stereo 70.



## Date referitoare la teren

Crt	Categorie folosință	Intravilan	Suprafața (mp)	Tarla	Parcelă	Nr. topo	Observații / Referințe
1	padure	NU	475	-	-	-	PV 1238/13.05.2013 O.S. Pipirig - U.P. III Halauca- u.a. 49A%

## Lungime Segmente

1) Valorile lungimilor segmentelor sunt obținute din proiecție în plan.

Punct început	X / Y	Punct sfârșit	X / Y	Lungime segment (** (m)
1	575.603,223 640.182,544	2	575.601,642 640.214,59	32.085
2	575.601,642 640.214,59	3	575.601,56 640.214,887	0.308
3	575.601,56 640.214,887	4	575.597,625 640.211,782	5.013
4	575.597,625 640.211,782	5	575.586,052 640.198,501	17.616
5	575.586,052 640.198,501	6	575.580,725 640.186,989	12.685

Punct început	X / Y	Punct sfârșit	X / Y	Lungime segment (** (m)
6	575.580,725 640.186,989	7	575.579,393 640.181,953	5.209
7	575.579,393 640.181,953	1	575.603,223 640.182,544	23.837

\*\* Lungimile segmentelor sunt determinate în planul de proiecție Stereo 70 și sunt rotunjite la 1 milimetru.

\*\*\* Distanța dintre puncte este formată din segmente cumulate ce sunt mai mici decât valoarea 1 milimetru.



**DATE DESPRE IMOBILUL NR. 7095**

Oficiul de Cadastru și Publicitate Imobiliară NEAMT  
 Biroul de Cadastru și Publicitate Imobiliară Targu-Neamt

**A. Partea I. Descrierea imobilului**

TEREN Extravilan

Adresa: Jud. Neamt

Nr. Crt	Nr cadastral Nr. topografic	Suprafața* (mp)	Observații / Referințe
A1	52368	662	Sector cadastral:1 Teren neimprejmuit;

**B. Partea II. Proprietari și acte**

Inscrieri privitoare la dreptul de proprietate și alte drepturi reale		Referințe
<b>26699 / 07/10/2019</b>		
Act Notarial nr. Contract de vânzare cumpărare aut nr. 6116, din 07/10/2019 emis de NP Teodorescu Mihaela;		
B2	Intabulare, drept de PROPRIETATE, cu titlu de drept de cumpărare, dobandit prin Conventie, cota actuala 1/1, cota initiala 1/1 1) <b>HANDRAGEL GHEORGHÎĂ</b> 2) <b>HANDRAGEL NICOLETA</b> , bun comun	A1

**C. Partea III. SARCINI .**

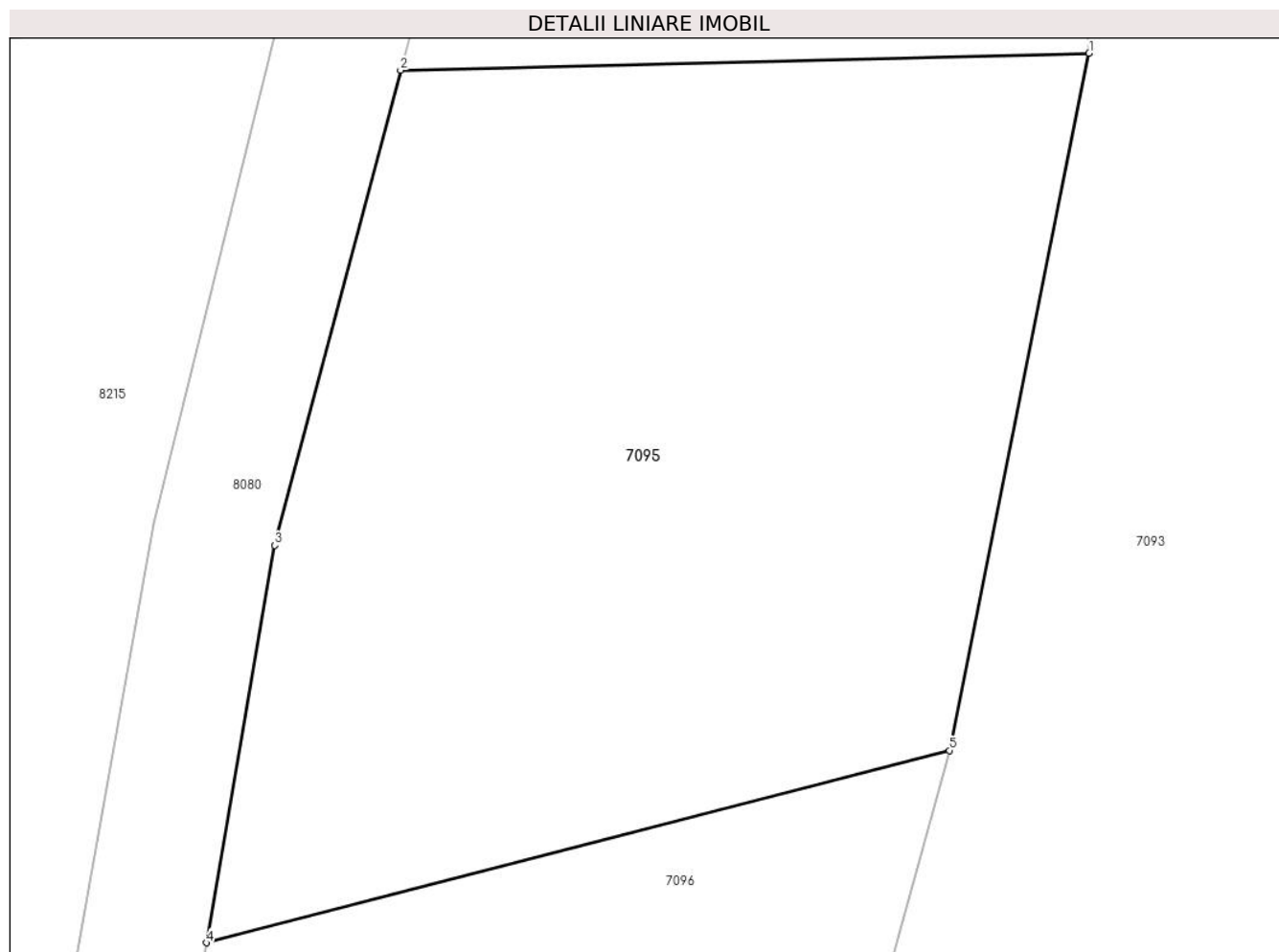
Inscrieri privind dezmembramintele dreptului de proprietate, drepturi reale de garanție și sarcini	Referințe
NU SUNT	

## Anexa Nr. 1 La Partea I

## Teren

Nr cadastral	Suprafața (mp)*	Observații / Referințe
52368	662	

\* Suprafața este determinată în planul de proiecție Stereo 70.



## Date referitoare la teren

Crt	Categorie folosință	Intravilan	Suprafața (mp)	Tarla	Parcelă	Nr. topo	Observații / Referințe
1	padure	NU	662	-	-	-	PV 1239/14.05.2013 O.S. Pipirig - U.P. III Halauca- u.a. 49A%

## Lungime Segmente

1) Valorile lungimilor segmentelor sunt obținute din proiecție în plan.

Punct început	X / Y	Punct sfârșit	X / Y	Lungime segment (** (m)
1	575.603,223 640.182,544	2	575.579,393 640.181,953	23.837
2	575.579,393 640.181,953	3	575.575,045 640.165,521	16.998
3	575.575,045 640.165,521	4	575.572,673 640.151,78	13.944
4	575.572,673 640.151,78	5	575.598,39 640.158,43	26.563
5	575.598,39 640.158,43	1	575.603,223 640.182,544	24.594



**\*\* Lungimile segmentelor sunt determinate în planul de proiecție Stereo 70 și sunt rotunjite la 1 milimetru.**

**\*\*\* Distanța dintre puncte este formată din segmente cumulate ce sunt mai mici decât valoarea 1 milimetru.**



**DATE DESPRE IMOBILUL NR. 7096**

Oficiul de Cadastru și Publicitate Imobiliară NEAMT  
Biroul de Cadastru și Publicitate Imobiliară Targu-Neamt

**A. Partea I. Descrierea imobilului**

TEREN Extravilan

Adresa: Jud. Neamt

Nr. Crt	Nr cadastral Nr. topografic	Suprafața* (mp)	Observații / Referințe
A1		Din acte: 50.000 Masurata: 706	Sector cadastral:1 Teren neimprejmuit; Diferenta de suprafata se regaseste la ID 8203

**B. Partea II. Proprietari și acte**

Inscrieri privitoare la dreptul de proprietate și alte drepturi reale	Referințe
/	
Act Administrativ nr. 1251, din 14/05/2013 emis de Primaria comunei Pipirig (CJSDPAT NEAMT NR.9876 / 19.04.2013, HCL NR.39 / 20.02.2013 + ANEXA);	
B1 Inscrierea provizorie, drept de PROPRIETATE, dobandit prin Lege, cota actuala 1/1, cota initiala 1/1 1) DOCHIȚA V DUMITRU	A1

**C. Partea III. SARCINI .**

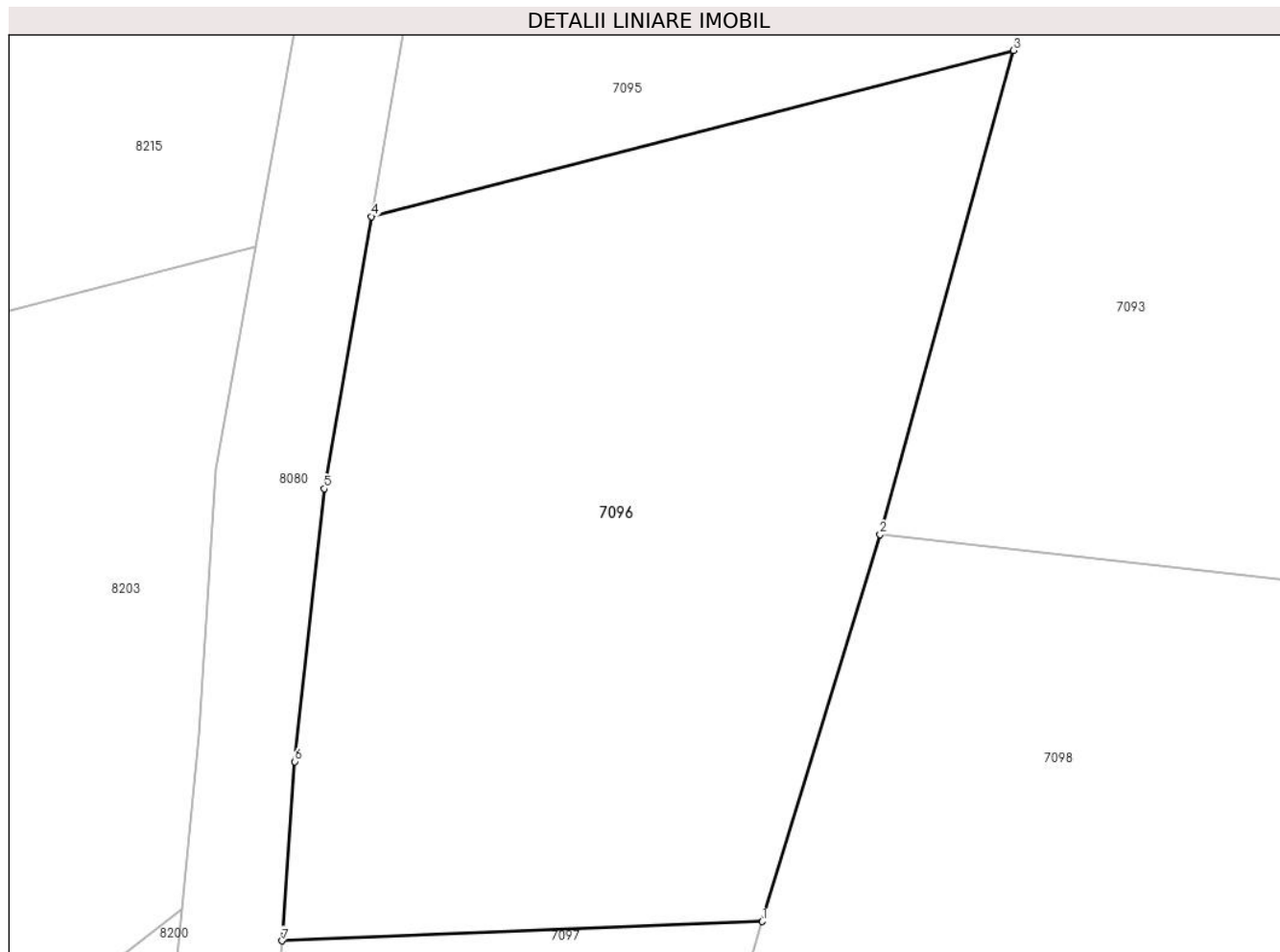
Inscrieri privind dezmembramintele dreptului de proprietate, drepturi reale de garanție și sarcini	Referințe
NU SUNT	

## Anexa Nr. 1 La Partea I

## Teren

Nr cadastral	Suprafața (mp)*	Observații / Referințe
	Din acte: 50.000 Masurata: 706	Diferenta de suprafata se regaseste la ID 8203

\* Suprafața este determinată în planul de proiecție Stereo 70.



## Date referitoare la teren

Crt	Categorie folosință	Intra vilan	Suprafața (mp)	Tarla	Parcelă	Nr. topo	Observații / Referințe
1	padure	NU	706	U.P. III Hălăuca	UA 49A%	-	

## Lungime Segmente

1) Valorile lungimilor segmentelor sunt obținute din proiecție în plan.

Punct început	X / Y	Punct sfârșit	X / Y	Lungime segment (** (m)
1	575.588,332 640.123,546	2	575.593,056 640.139,041	16.199
2	575.593,056 640.139,041	3	575.598,39 640.158,43	20.109
3	575.598,39 640.158,43	4	575.572,673 640.151,78	26.563
4	575.572,673 640.151,78	5	575.570,791 640.140,875	11.066
5	575.570,791 640.140,875	6	575.569,614 640.129,944	10.994

Punct început	X / Y	Punct sfârșit	X / Y	Lungime segment (** (m)
6	575.569,614 640.129,944	7	575.569,097 640.122,77	7.193
7	575.569,097 640.122,77	1	575.588,332 640.123,546	19.251

\*\* Lungimile segmentelor sunt determinate în planul de proiecție Stereo 70 și sunt rotunjite la 1 milimetru.

\*\*\* Distanța dintre puncte este formată din segmente cumulate ce sunt mai mici decât valoarea 1 milimetru.



**DATE DESPRE IMOBILUL NR. 7097**

Oficiul de Cadastru și Publicitate Imobiliară NEAMT  
Biroul de Cadastru și Publicitate Imobiliară Targu-Neamt

**A. Partea I. Descrierea imobilului**

TEREN Extravilan

Adresa: Jud. Neamt

Nr. Crt	Nr cadastral Nr. topografic	Suprafața* (mp)	Observații / Referințe
A1	52383	996	Sector cadastral:1 Teren neimprejmuit;

**B. Partea II. Proprietari și acte**

Inscrieri privitoare la dreptul de proprietate și alte drepturi reale		Referințe
<b>25384 / 18/09/2018</b>		
Act Administrativ nr. 19477 - titlu de proprietate, din 06/09/2018 emis de CJPSDPAT NEAMT;		
B1	Intabulare, drept de PROPRIETATE, dobandit prin Reconstituire, cota actuala 1/1, cota initiala 1/1 1) ARON MARIA 2) ARON VASILE 3) ARON DUMITRU 4) ARON VIOREL	A1
<b>4052 / 11/02/2019</b>		
Act Administrativ nr. 1973 - referat de admitere dezmembrare imobil, din 23/01/2019 emis de OCPI NEAMT;		
B2	Se noteaza propunerea de dezmembrare a imobilului cu numar cadastral 52383, in urmatoarele 3 imobile cu numar cadastral 53097, 53098 si 53099	A1

**C. Partea III. SARCINI .**

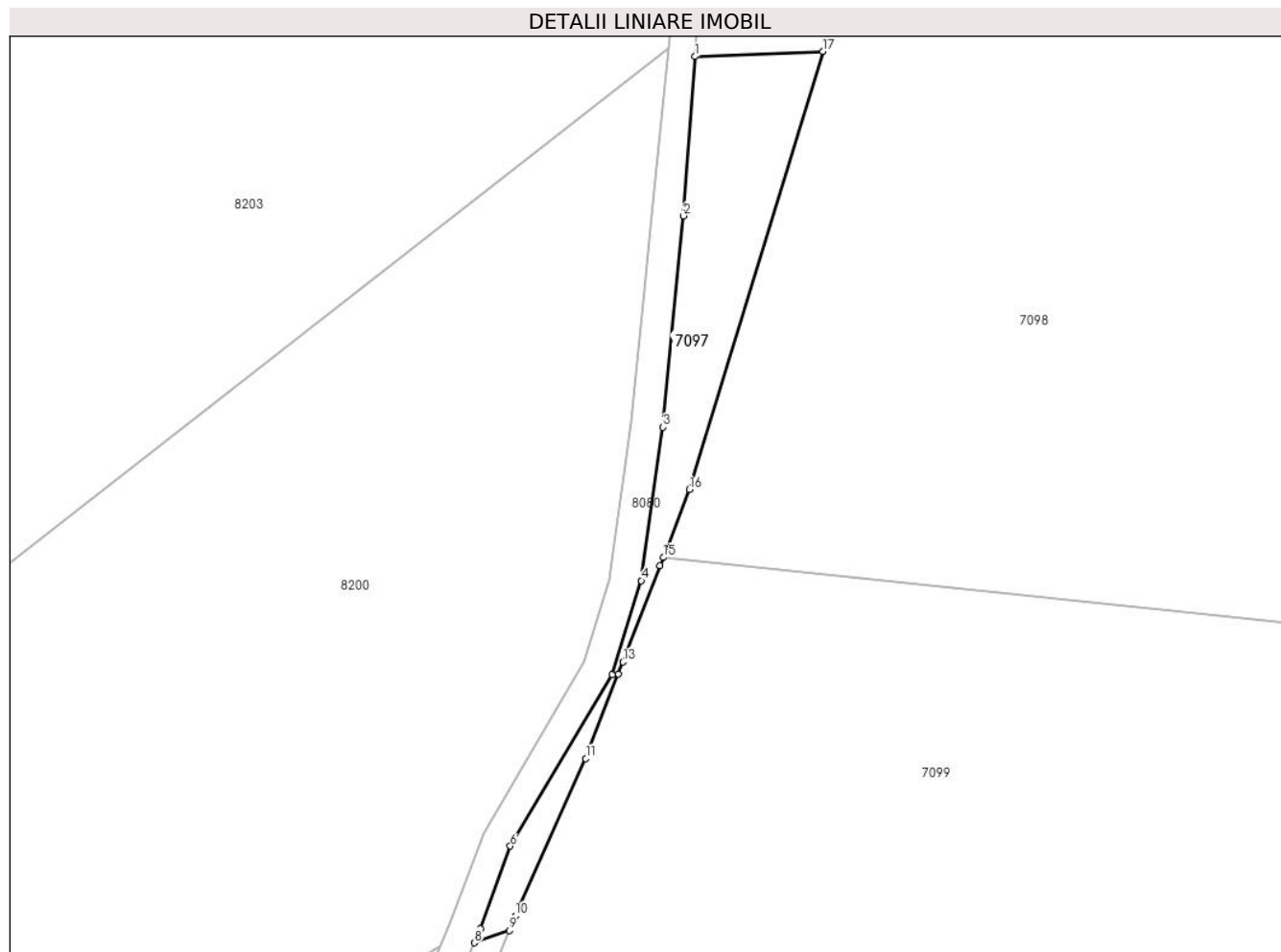
Inscrieri privind dezmembramintele dreptului de proprietate, drepturi reale de garanție și sarcini	Referințe
NU SUNT	

## Anexa Nr. 1 La Partea I

## Teren

Nr cadastral	Suprafața (mp)*	Observații / Referințe
52383	996	

\* Suprafața este determinată în planul de proiecție Stereo 70.



## Date referitoare la teren

Crt	Categorie folosință	Intravilan	Suprafața (mp)	Tarla	Parcelă	Nr. topo	Observații / Referințe
1	padure	NU	996	-	-	-	PV 1252/14.05.2013 O.S. Pipirig - U.P. III Halauca- u.a. 49A%

## Lungime Segmente

1) Valorile lungimilor segmentelor sunt obținute din proiecție în plan.

Punct început	X / Y	Punct sfârșit	X / Y	Lungime segment (** (m)
1	575.569,097 640.122,77	2	575.567,374 640.098,84	23.992
2	575.567,374 640.098,84	3	575.564,296 640.067,064	31.925
3	575.564,296 640.067,064	4	575.561,004 640.044,021	23.277
4	575.561,004 640.044,021	5	575.556,654 640.029,848	14.826
5	575.556,654 640.029,848	6	575.541,315 640.004,127	29.948



Punct început	X / Y	Punct sfârșit	X / Y	Lungime segment (** (m)
6	575.541,315 640.004,127	7	575.536,825 639.991,728	13.187
7	575.536,825 639.991,728	8	575.535,923 639.989,593	2.318
8	575.535,923 639.989,593	9	575.541,148 639.991,415	5.534
9	575.541,148 639.991,415	10	575.542,06 639.993,627	2.393
10	575.542,06 639.993,627	11	575.552,672 640.017,282	25.926
11	575.552,672 640.017,282	12	575.557,574 640.029,996	13.626
12	575.557,574 640.029,996	13	575.558,266 640.031,792	1.925
13	575.558,266 640.031,792	14	575.563,849 640.046,272	15.519
14	575.563,849 640.046,272	15	575.564,322 640.047,498	1.314
15	575.564,322 640.047,498	16	575.568,258 640.057,707	10.941
16	575.568,258 640.057,707	17	575.588,332 640.123,546	68.831
17	575.588,332 640.123,546	1	575.569,097 640.122,77	19.251

\*\* Lungimile segmentelor sunt determinate în planul de proiecție Stereo 70 și sunt rotunjite la 1 milimetru.

\*\*\* Distanța dintre puncte este formată din segmente cumulate ce sunt mai mici decât valoarea 1 milimetru.



**DATE DESPRE IMOBILUL NR. 7098**

Oficiul de Cadastru și Publicitate Imobiliară NEAMT  
Biroul de Cadastru și Publicitate Imobiliară Targu-Neamt

**A. Partea I. Descrierea imobilului**

TEREN Extravilan

Adresa: Jud. Neamt, O.S.Pipirig, UP III Halauca, u.a.22A%,B%

Nr. Crt	Nr cadastral Nr. topografic	Suprafața* (mp)	Observații / Referințe
A1	52070	50.000	Sector cadastral:1 Teren neimprejmuit;

**B. Partea II. Proprietari și acte**

Inscrieri privitoare la dreptul de proprietate și alte drepturi reale		Referințe
<b>5263 / 08/03/2016</b>		
Act Administrativ nr. titlu de proprietate ne.16760, din 15/09/2015 emis de CJPSDPAT NEAMT (tabel parcelar tarla O.S. Pipirig - UP III Halauca - u.a 22; plan parcelar tarla O.S. Pipirig - UP III Halauca - u.a 22;);		
B1	Intabulare, drept de PROPRIETATE, dobandit prin Lege, cota actuala 1/1, cota initiala 1/1 1) ȚIRDEA VIRGINICA 2) ȘUTU ELENA 3) CUCINSCHI VASILE 4) GENG GEB. CUCINSCHI ANNI, cetățean străin 5) AȘCHIPOAEI EUGENIA 6) VERDEȘ MARIA	A1

**C. Partea III. SARCINI .**

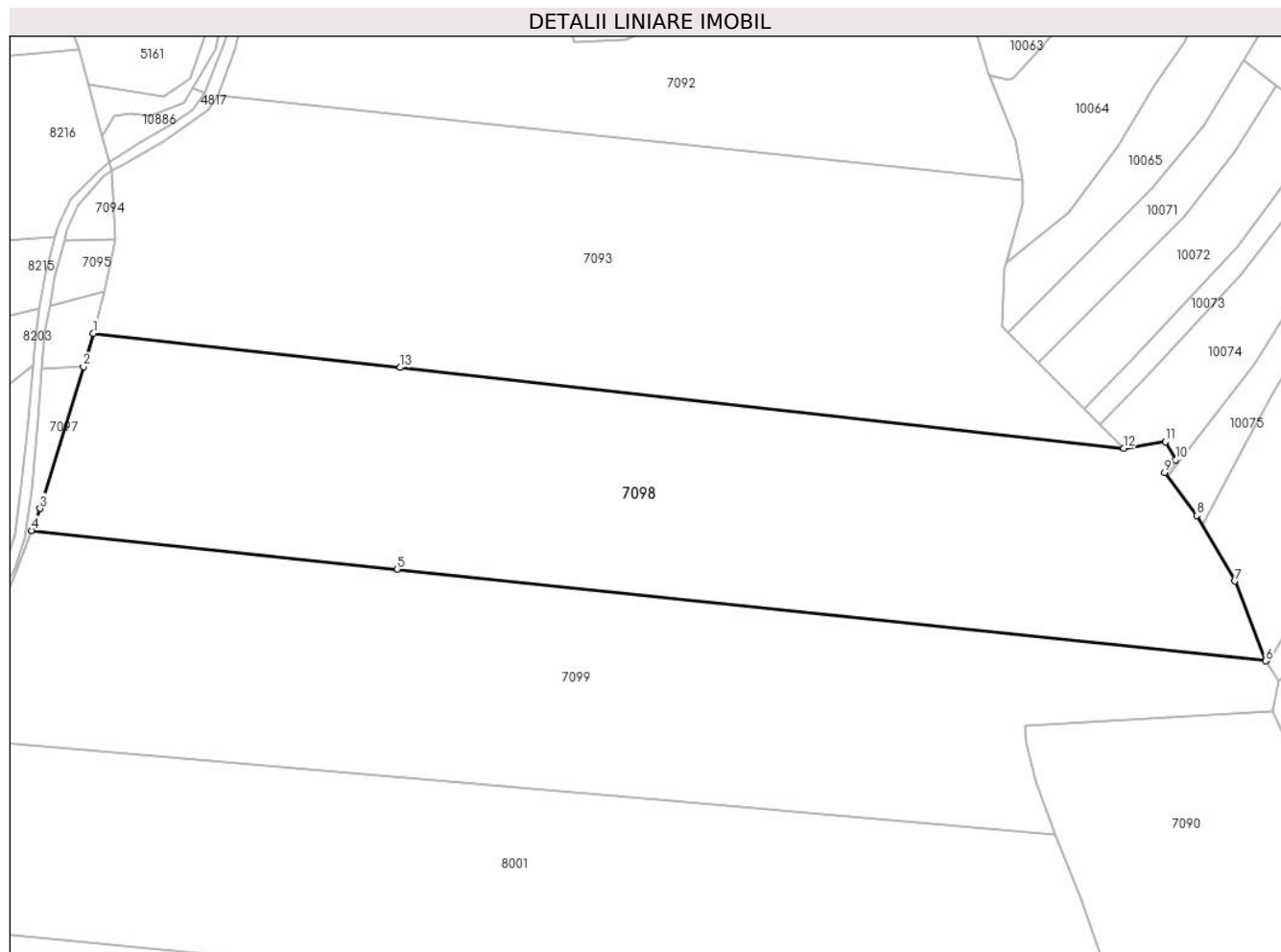
Inscrieri privind dezmembramintele dreptului de proprietate, drepturi reale de garanție și sarcini	Referințe
NU SUNT	

## Anexa Nr. 1 La Partea I

## Teren

Nr cadastral	Suprafața (mp)*	Observații / Referințe
52070	50.000	

\* Suprafața este determinată în planul de proiecție Stereo 70.



## Date referitoare la teren

Crt	Categorie folosință	Intravilan	Suprafața (mp)	Tarla	Parcelă	Nr. topo	Observații / Referințe
1	padure	NU	12.959	III	22A%	-	O.S.Pipirig, UP III Halauca, u.a.22A%
2	padure	NU	37.041	III	22B%	-	O.S.Pipirig, UP III Halauca, u.a.22B%

## Lungime Segmente

1) Valorile lungimilor segmentelor sunt obținute din proiecție în plan.

Punct început	X / Y	Punct sfârșit	X / Y	Lungime segment (** (m)
1	575.593,056 640.139,041	2	575.588,332 640.123,546	16.199
2	575.588,332 640.123,546	3	575.568,258 640.057,707	68.831
3	575.568,258 640.057,707	4	575.564,322 640.047,498	10.941
4	575.564,322 640.047,498	5	575.734,164 640.029,575	170.785

Punct început	X / Y	Punct sfârșit	X / Y	Lungime segment (** (m)
5	575.734,164 640.029,575	6	576.137,854 639.986,975	405.931
6	576.137,854 639.986,975	7	576.123,49 640.024,061	39.771
7	576.123,49 640.024,061	8	576.105,743 640.054,396	35.145
8	576.105,743 640.054,396	9	576.090,89 640.074,443	24.95
9	576.090,89 640.074,443	10	576.095,902 640.080,293	7.703
10	576.095,902 640.080,293	11	576.091,285 640.088,703	9.594
11	576.091,285 640.088,703	12	576.071,859 640.085,729	19.652
12	576.071,859 640.085,729	13	575.735,656 640.123,163	338.281
13	575.735,656 640.123,163	1	575.593,056 640.139,041	143.481

\*\* Lungimile segmentelor sunt determinate în planul de proiecție Stereo 70 și sunt rotunjite la 1 milimetru.

\*\*\* Distanța dintre puncte este formată din segmente cumulate ce sunt mai mici decât valoarea 1 milimetru.



**DATE DESPRE IMOBILUL NR. 7099**

Oficiul de Cadastru și Publicitate Imobiliară NEAMT  
Biroul de Cadastru și Publicitate Imobiliară Targu-Neamt

**A. Partea I. Descrierea imobilului**

TEREN Extravilan

Adresa: Jud. Neamt

Nr. Crt	Nr cadastral Nr. topografic	Suprafața* (mp)	Observații / Referințe
A1	52708	50.000	Sector cadastral:1 Teren neimprejmuit;

**B. Partea II. Proprietari și acte**

Inscrieri privitoare la dreptul de proprietate și alte drepturi reale		Referințe
<b>28531 / 18/10/2018</b>		
Act Administrativ nr. Titlu Proprietate nr. 19782, din 27/06/2018 emis de CJPSDPAT NEAMT (act administrativ nr Referat admitere nr. 8632 din 16.03.2018, emis de OCPI Neamț);		
B1	Intabulare, drept de PROPRIETATE, dobandit prin Reconstituire, cota actuala 1/1, cota initiala 1/1 1) <b>MAXIM VIOREL</b>	A1

**C. Partea III. SARCINI .**

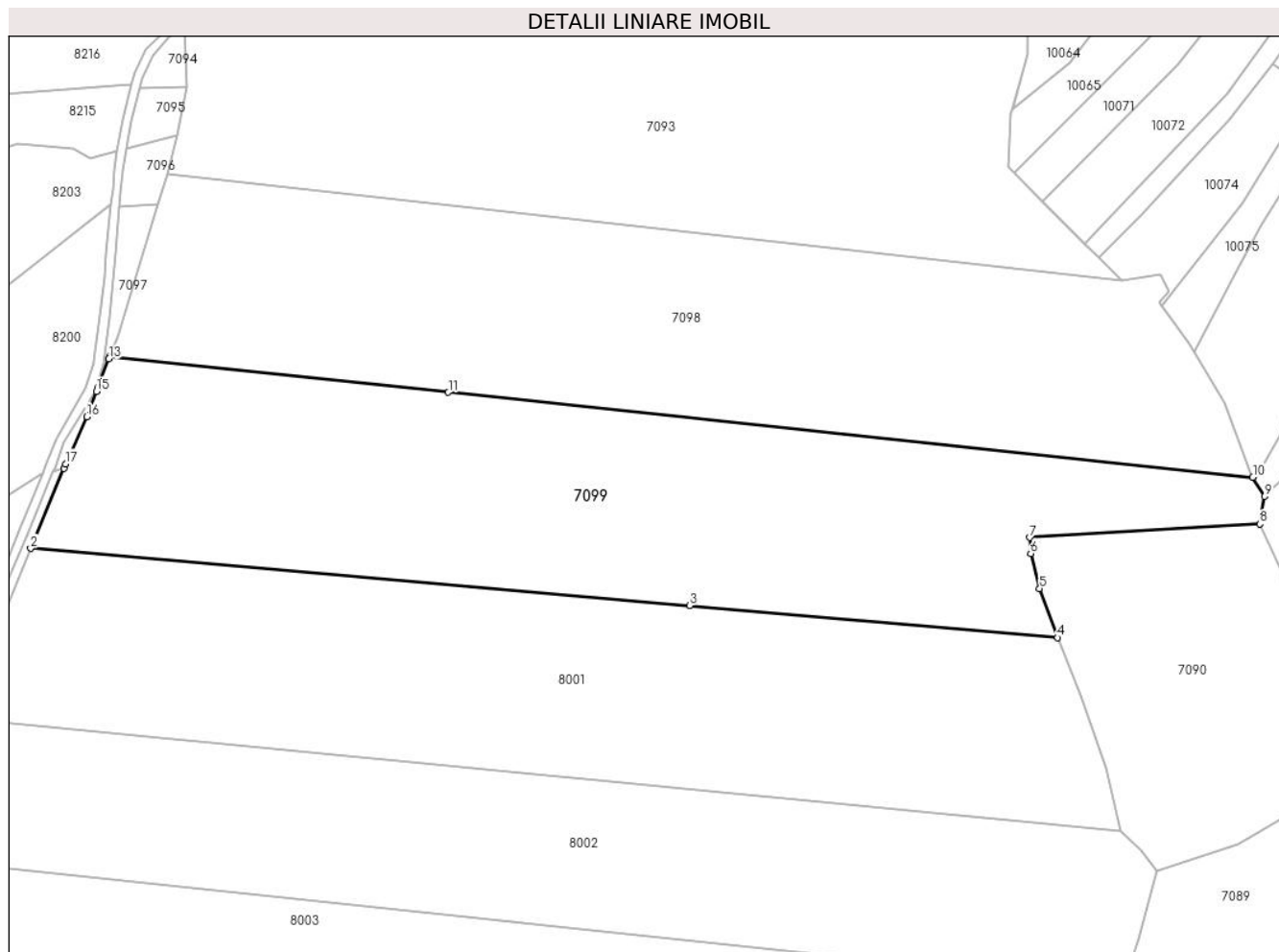
Inscrieri privind dezmembramintele dreptului de proprietate, drepturi reale de garanție și sarcini	Referințe
NU SUNT	

## Anexa Nr. 1 La Partea I

## Teren

Nr cadastral	Suprafața (mp)*	Observații / Referințe
52708	50.000	

\* Suprafața este determinată în planul de proiecție Stereo 70.



## Date referitoare la teren

Crt	Categorie folosință	Intravilan	Suprafața (mp)	Tarla	Parcelă	Nr. topo	Observații / Referințe
1	padure	NU	27.543	-	-	-	PVPP 799/10.05.2011, extravilan com. Pîpirig, jud. Neamt, O.S. Pîpirig, UP III Halauca, u.a. 22A%
2	padure	NU	22.457	-	-	-	PVPP 799/10.05.2011, extravilan com. Pîpirig, jud. Neamt, O.S. Pîpirig, UP III Halauca, u.a. 22B%

## Lungime Segmente

1) Valorile lungimilor segmentelor sunt obținute din proiecție în plan.

Punct început	X / Y	Punct sfârșit	X / Y	Lungime segment (** (m)
1	575.541,148 639.991,415	2	575.524,611 639.951,286	43.403
2	575.524,611 639.951,286	3	575.855,22 639.922,587	331.852
3	575.855,22 639.922,587	4	576.039,832 639.906,561	185.306



Punct început	X / Y	Punct sfârșit	X / Y	Lungime segment (** (m)
4	576.039,832 639.906,561	5	576.030,842 639.931,24	26.265
5	576.030,842 639.931,24	6	576.026,402 639.948,784	18.097
6	576.026,402 639.948,784	7	576.025,863 639.956,811	8.045
7	576.025,863 639.956,811	8	576.141,275 639.963,617	115.613
8	576.141,275 639.963,617	9	576.143,814 639.977,419	14.034
9	576.143,814 639.977,419	10	576.137,854 639.986,975	11.262
10	576.137,854 639.986,975	11	575.734,164 640.029,575	405.931
11	575.734,164 640.029,575	12	575.564,322 640.047,498	170.785
12	575.564,322 640.047,498	13	575.563,849 640.046,272	1.314
13	575.563,849 640.046,272	14	575.558,266 640.031,792	15.519
14	575.558,266 640.031,792	15	575.557,574 640.029,996	1.925
15	575.557,574 640.029,996	16	575.552,672 640.017,282	13.626
16	575.552,672 640.017,282	17	575.542,06 639.993,627	25.926
17	575.542,06 639.993,627	1	575.541,148 639.991,415	2.393

\*\* Lungimile segmentelor sunt determinate în planul de proiecție Stereo 70 și sunt rotunjite la 1 milimetru.

\*\*\* Distanța dintre puncte este formată din segmente cumulate ce sunt mai mici decât valoarea 1 milimetru.



**DATE DESPRE IMOBILUL NR. 8000**

Oficiul de Cadastru și Publicitate Imobiliară NEAMT  
Biroul de Cadastru și Publicitate Imobiliară Targu-Neamt

**A. Partea I. Descrierea imobilului**

TEREN Extravilan

Adresa: Jud. Neamt

Nr. Crt	Nr cadastral Nr. topografic	Suprafața* (mp)	Observații / Referințe
A1		Din acte: 50.000 Masurata: 1.696	Sector cadastral:1 Teren neimprejmuit; Diferenta de suprafata se regaseste la ID 8199

**B. Partea II. Proprietari și acte**

Inscrieri privitoare la dreptul de proprietate și alte drepturi reale	Referințe
/	
Act Administrativ nr. 1253, din 15/05/2013 emis de Primaria comunei Pipirig (CJSDPAT NEAMT NR.9876 / 19.04.2013, HCL NR.39 / 20.02.2013 + ANEXA);	
B1 Inscrierea provizorie, drept de PROPRIETATE, dobandit prin Lege, cota actuala 1/1, cota initiala 1/1 1) POPA V ION	A1

**C. Partea III. SARCINI .**

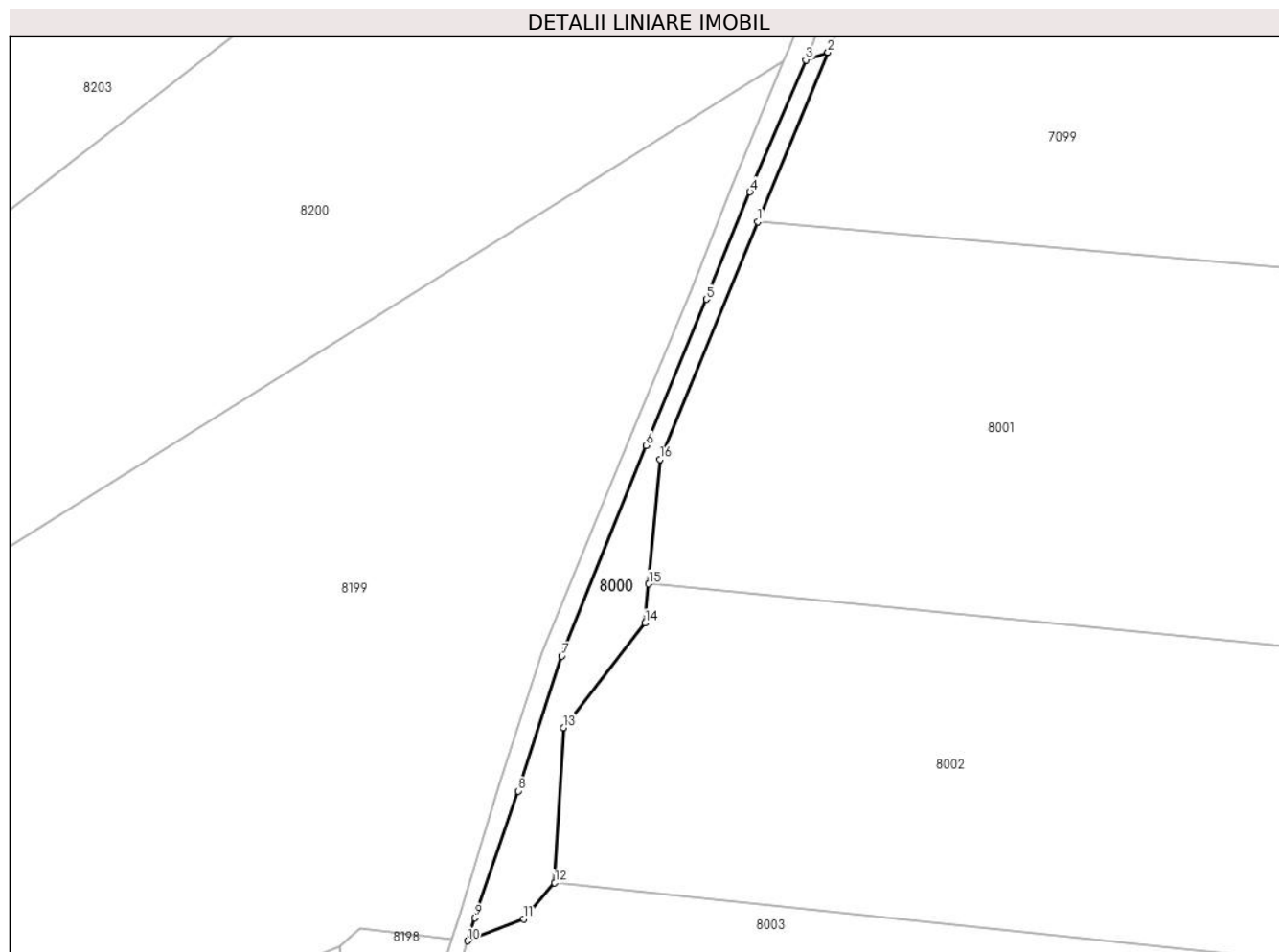
Inscrieri privind dezmembramintele dreptului de proprietate, drepturi reale de garanție și sarcini	Referințe
NU SUNT	

## Anexa Nr. 1 La Partea I

## Teren

Nr cadastral	Suprafața (mp)*	Observații / Referințe
	Din acte: 50.000 Masurata: 1.696	Diferenta de suprafata se regaseste la ID 8199

\* Suprafața este determinată în planul de proiecție Stereo 70.



## Date referitoare la teren

Crt	Categorie folosință	Intra vilan	Suprafața (mp)	Tarla	Parcelă	Nr. topo	Observații / Referințe
1	padure	NU	1.696	U.P. III Hălăuca	UA 49A%	-	

## Lungime Segmente

1) Valorile lungimilor segmentelor sunt obținute din proiecție în plan.

Punct început	X / Y	Punct sfârșit	X / Y	Lungime segment (** (m)
1	575.524,611 639.951,286	2	575.541,148 639.991,415	43.403
2	575.541,148 639.991,415	3	575.535,923 639.989,593	5.534
3	575.535,923 639.989,593	4	575.522,712 639.958,314	33.954
4	575.522,712 639.958,314	5	575.512,332 639.932,88	27.471
5	575.512,332 639.932,88	6	575.498,058 639.898,236	37.469

Punct început	X / Y	Punct sfârşit	X / Y	Lungime segment (** (m)
6	575.498,058 639.898,236	7	575.478,094 639.848,337	53.745
7	575.478,094 639.848,337	8	575.467,792 639.816,34	33.615
8	575.467,792 639.816,34	9	575.457,507 639.786,247	31.802
9	575.457,507 639.786,247	10	575.455,79 639.780,798	5.713
10	575.455,79 639.780,798	11	575.469,093 639.786,034	14.296
11	575.469,093 639.786,034	12	575.476,442 639.794,573	11.266
12	575.476,442 639.794,573	13	575.478,493 639.831,303	36.787
13	575.478,493 639.831,303	14	575.497,891 639.856,123	31.501
14	575.497,891 639.856,123	15	575.498,725 639.865,393	9.307
15	575.498,725 639.865,393	16	575.501,381 639.894,916	29.642
16	575.501,381 639.894,916	1	575.524,611 639.951,286	60.969

\*\* Lungimile segmentelor sunt determinate în planul de proiecție Stereo 70 și sunt rotunjite la 1 milimetru.

\*\*\* Distanța dintre puncte este formată din segmente cumulate ce sunt mai mici decât valoarea 1 milimetru.



**DATE DESPRE IMOBILUL NR. 8001**

Oficiul de Cadastru și Publicitate Imobiliară NEAMT  
Biroul de Cadastru și Publicitate Imobiliară Targu-Neamt

**A. Partea I. Descrierea imobilului**

TEREN Extravilan

Adresa: Jud. Neamt

Nr. Crt	Nr cadastral Nr. topografic	Suprafața* (mp)	Observații / Referințe
A1		50.000	Sector cadastral:1 Teren neimprejmuit;

**B. Partea II. Proprietari și acte**

Inscrieri privitoare la dreptul de proprietate și alte drepturi reale		Referințe
/		
Act Administrativ nr. 798, din 10/05/2011 emis de Primaria comunei Pipirig (CJSDPAT NEAMT NR.8400 / 10.08.2010, HCL NR.15 / 25.05.2010 + ANEXA);		
B1	Inscrierea provizorie, drept de PROPRIETATE, dobandit prin Lege, cota actuala 1/1, cota initiala 1/1 1) CHIRIAC V VASILE	A1

**C. Partea III. SARCINI .**

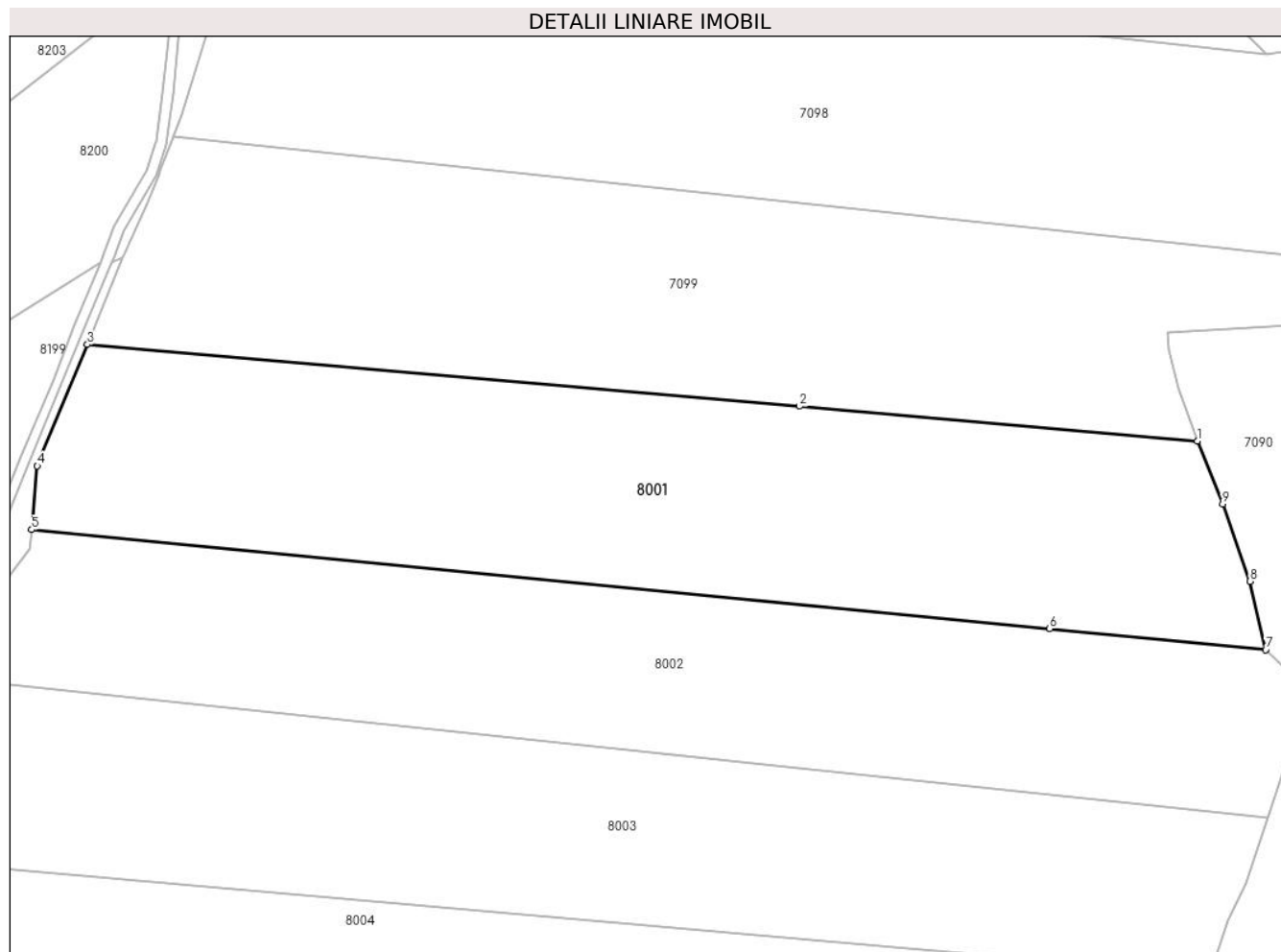
Inscrieri privind dezmembramintele dreptului de proprietate, drepturi reale de garanție și sarcini	Referințe
NU SUNT	

## Anexa Nr. 1 La Partea I

## Teren

Nr cadastral	Suprafața (mp)*	Observații / Referințe
	50.000	

\* Suprafața este determinată în planul de proiecție Stereo 70.



## Date referitoare la teren

Crt	Categorie folosință	Intravilan	Suprafața (mp)	Tarla	Parcelă	Nr. topo	Observații / Referințe
1	padure	NU	50.000	U.P. III Hălăuța	UA 22A%, 22B%	-	

## Lungime Segmente

1) Valorile lungimilor segmentelor sunt obținute din proiecție în plan.

Punct început	X / Y	Punct sfârșit	X / Y	Lungime segment (** (m)
1	576.039,832 639.906,561	2	575.855,22 639.922,587	185.306
2	575.855,22 639.922,587	3	575.524,611 639.951,286	331.852
3	575.524,611 639.951,286	4	575.501,381 639.894,916	60.969
4	575.501,381 639.894,916	5	575.498,725 639.865,393	29.642
5	575.498,725 639.865,393	6	575.971,317 639.819,462	474.819



Punct început	X / Y	Punct sfârșit	X / Y	Lungime segment (** (m)
6	575.971,317 639.819,462	7	576.071,591 639.809,716	100.747
7	576.071,591 639.809,716	8	576.064,164 639.841,442	32.584
8	576.064,164 639.841,442	9	576.051,577 639.877,318	38.02
9	576.051,577 639.877,318	1	576.039,832 639.906,561	31.513

\*\* Lungimile segmentelor sunt determinate în planul de proiecție Stereo 70 și sunt rotunjite la 1 milimetru.

\*\*\* Distanța dintre puncte este formată din segmente cumulate ce sunt mai mici decât valoarea 1 milimetru.



**DATE DESPRE IMOBILUL NR. 8002**

Oficiul de Cadastru și Publicitate Imobiliară NEAMT  
Biroul de Cadastru și Publicitate Imobiliară Targu-Neamt

**A. Partea I. Descrierea imobilului**

TEREN Extravilan

Adresa: Jud. Neamt

Nr. Crt	Nr cadastral Nr. topografic	Suprafața* (mp)	Observații / Referințe
A1		45.000	Sector cadastral:1 Teren neimprejmuit;

**B. Partea II. Proprietari și acte**

Inscrieri privitoare la dreptul de proprietate și alte drepturi reale		Referințe
<b>18663 / 24/08/2021</b>		
Act Administrativ nr. TITLU DE PROPRIETATE nr 22105, din 02/07/2021 emis de CJPSDPAT NEMT (act administrativ nr CERTIFICAT DE DECES nr. 3 din 17.01.2003, emis de PRIMARIA PIPIRIG);		
B1	Intabulare, drept de PROPRIETATE, dobandit prin Reconstituire, cota actuala 1/1, cota initiala 1/1 1) BÂRGĂOANU ALEXANDRU	A1

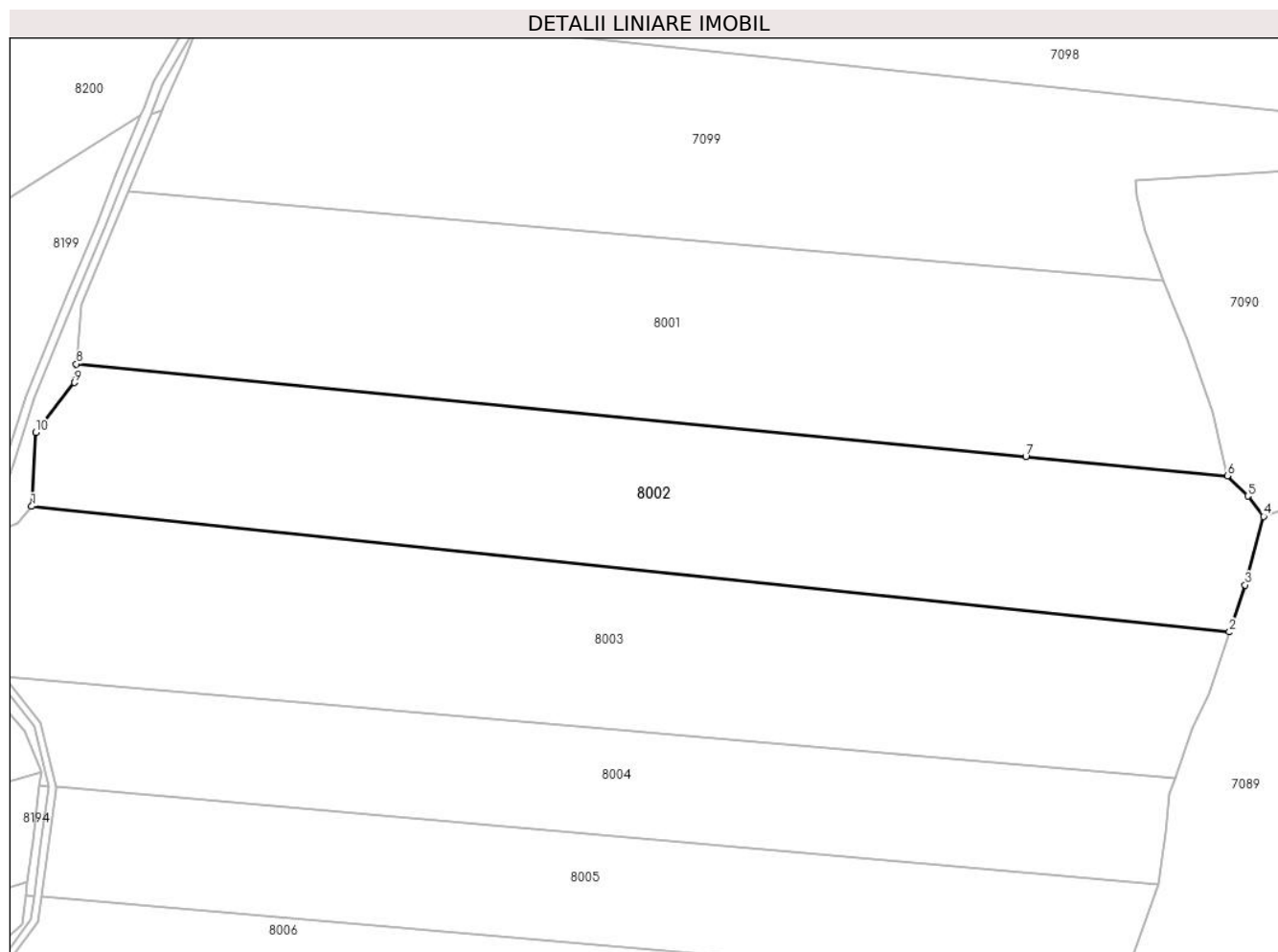
**C. Partea III. SARCINI .**

Inscrieri privind dezmembramintele dreptului de proprietate, drepturi reale de garanție și sarcini	Referințe
NU SUNT	

**Anexa Nr. 1 La Partea I****Teren**

Nr cadastral	Suprafața (mp)*	Observații / Referințe
	45.000	

\* Suprafața este determinată în planul de proiecție Stereo 70.

**Date referitoare la teren**

Crt	Categorie folosință	Intravilan	Suprafața (mp)	Tarla	Parcelă	Nr. topo	Observații / Referințe
1	padure	NU	45.000	UP III Halauca	u.a. 22A%	-	PVPP 797/10.05.2011, extravilan com. Pipirig, jud. Neamt, O.S. Pipirig, UP III Halauca, u.a. 22A%

**Lungime Segmente**

1) Valorile lungimilor segmentelor sunt obținute din proiecție în plan.

Punct început	X / Y	Punct sfârșit	X / Y	Lungime segment (** (m)
1	575.476,442 639.794,573	2	576.072,701 639.732,096	599.523
2	576.072,701 639.732,096	3	576.080,537 639.755,481	24.663
3	576.080,537 639.755,481	4	576.089,716 639.789,542	35.276
4	576.089,716 639.789,542	5	576.081,85 639.799,71	12.855
5	576.081,85 639.799,71	6	576.071,591 639.809,716	14.331

Punct început	X / Y	Punct sfârșit	X / Y	Lungime segment (** (m)
6	576.071,591 639.809,716	7	575.971,317 639.819,462	100.747
7	575.971,317 639.819,462	8	575.498,725 639.865,393	474.819
8	575.498,725 639.865,393	9	575.497,891 639.856,123	9.307
9	575.497,891 639.856,123	10	575.478,493 639.831,303	31.501
10	575.478,493 639.831,303	1	575.476,442 639.794,573	36.787

\*\* Lungimile segmentelor sunt determinate în planul de proiecție Stereo 70 și sunt rotunjite la 1 milimetru.

\*\*\* Distanța dintre puncte este formată din segmente cumulate ce sunt mai mici decât valoarea 1 milimetru.



**DATE DESPRE IMOBILUL NR. 8003**

Oficiul de Cadastru și Publicitate Imobiliară NEAMT  
Biroul de Cadastru și Publicitate Imobiliară Targu-Neamt

**A. Partea I. Descrierea imobilului**

TEREN Extravilan

Adresa: Jud. Neamt

Nr. Crt	Nr cadastral Nr. topografic	Suprafața* (mp)	Observații / Referințe
A1		Din acte: 50.000 Masurata: 48.763	Sector cadastral:1 Teren neimprejmuit; Diferenta de suprafata se regaseste la ID 8198

**B. Partea II. Proprietari și acte**

Inscrieri privitoare la dreptul de proprietate și alte drepturi reale		Referințe
/		
Act Administrativ nr. 23145, din 12/10/2022 emis de CJSDPAT;		
B1	Intabulare, drept de PROPRIETATE, dobandit prin Constituire, cota actuala 1/1, cota initiala 1/1 1) ȘUTU V MARIA	A1

**C. Partea III. SARCINI .**

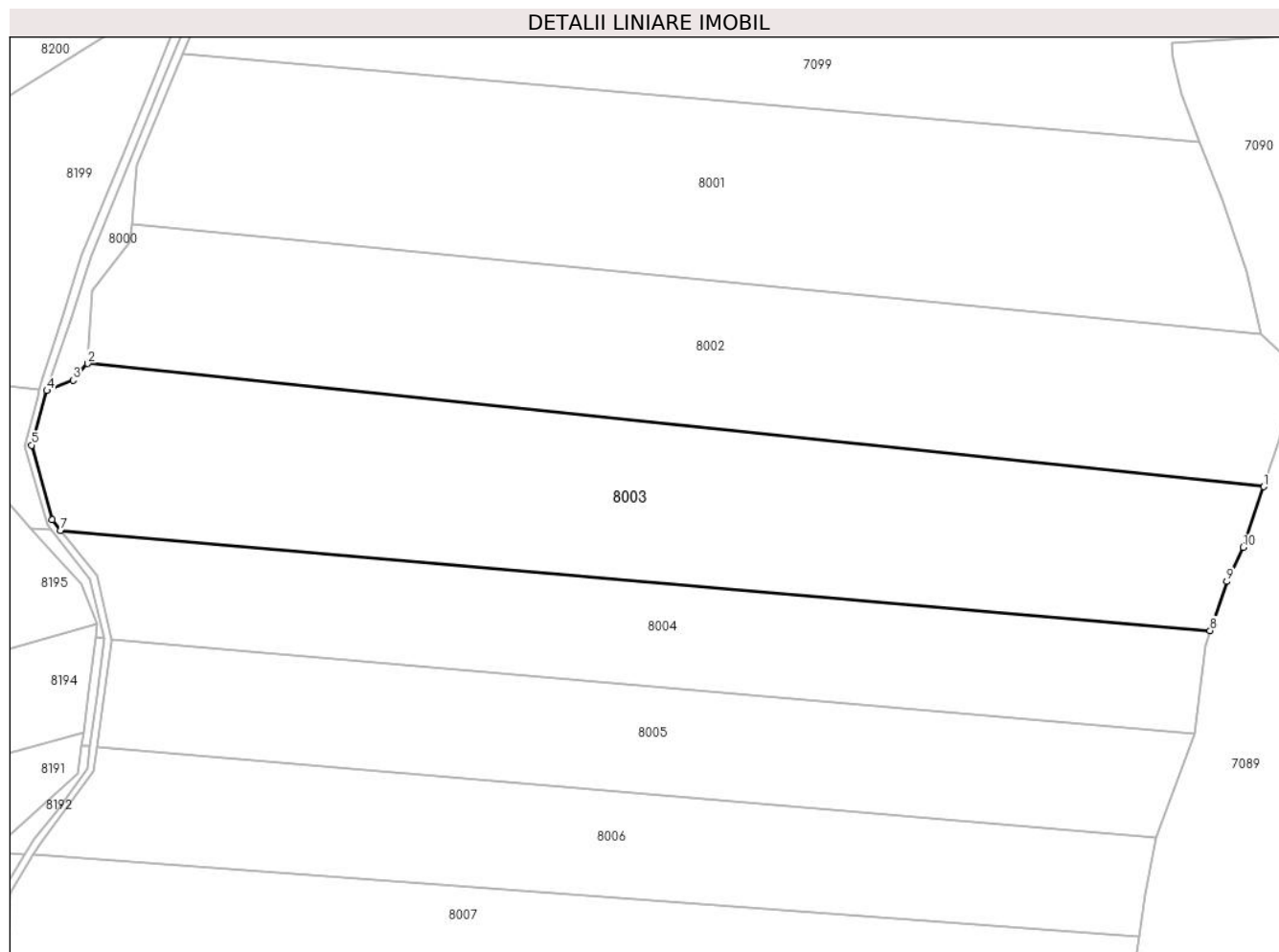
Inscrieri privind dezmembramintele dreptului de proprietate, drepturi reale de garanție și sarcini	Referințe
NU SUNT	

## Anexa Nr. 1 La Partea I

## Teren

Nr cadastral	Suprafața (mp)*	Observații / Referințe
	Din acte: 50.000 Masurata: 48.763	Diferenta de suprafata se regaseste la ID 8198

\* Suprafața este determinată în planul de proiecție Stereo 70.



## Date referitoare la teren

Crt	Categorie folosință	Intra vilan	Suprafața (mp)	Tarla	Parcelă	Nr. topo	Observații / Referințe
1	padure	NU	48.763	U.P. III Hălăuca	UA 22A%	-	

## Lungime Segmente

1) Valorile lungimilor segmentelor sunt obținute din proiecție în plan.

Punct început	X / Y	Punct sfârșit	X / Y	Lungime segment (** (m)
1	576.072,701 639.732,096	2	575.476,442 639.794,573	599.523
2	575.476,442 639.794,573	3	575.469,093 639.786,034	11.266
3	575.469,093 639.786,034	4	575.455,79 639.780,798	14.296
4	575.455,79 639.780,798	5	575.448,033 639.753,154	28.712



Punct început	X / Y	Punct sfârșit	X / Y	Lungime segment (** (m)
5	575.448,033 639.753,154	6	575.458,453 639.715,407	39.159
6	575.458,453 639.715,407	7	575.462,812 639.709,953	6.982
7	575.462,812 639.709,953	8	576.045,559 639.659,187	584.954
8	576.045,559 639.659,187	9	576.053,921 639.684,092	26.271
9	576.053,921 639.684,092	10	576.062,381 639.701,3	19.175
10	576.062,381 639.701,3	1	576.072,701 639.732,096	32.479

\*\* Lungimile segmentelor sunt determinate în planul de proiecție Stereo 70 și sunt rotunjite la 1 milimetru.

\*\*\* Distanța dintre puncte este formată din segmente cumulate ce sunt mai mici decât valoarea 1 milimetru.



**DATE DESPRE IMOBILUL NR. 8004**

Oficiul de Cadastru și Publicitate Imobiliară NEAMT  
Biroul de Cadastru și Publicitate Imobiliară Targu-Neamt

**A. Partea I. Descrierea imobilului**

TEREN Extravilan

Adresa: Jud. Neamt

Nr. Crt	Nr cadastral Nr. topografic	Suprafața* (mp)	Observații / Referințe
A1	52712	29.689	Sector cadastral:1 Teren neimprejmuit;

**B. Partea II. Proprietari și acte**

Inscrieri privitoare la dreptul de proprietate și alte drepturi reale		Referințe
<b>27345 / 09/10/2018</b>		
Act Administrativ nr. Titlu de proprietate nr.19786, din 27/06/2018 emis de CJPSDPAT NEAMT;		
B1	Intabulare, drept de PROPRIETATE, dobandit prin Reconstituire, cota actuala 1/1, cota initiala 1/1	A1
	1) LĂCĂTUȘU MIHAI 2) LĂCĂTUȘU VASILE 3) LĂCĂTUȘU VERUȚA 4) LĂCĂTUȘU VASILE-VALERICĂ 5) MUTU VARVARA 6) IONIȚĂ MARIA 7) LĂCĂTUȘU ION 8) ARON AURICA	

**C. Partea III. SARCINI .**

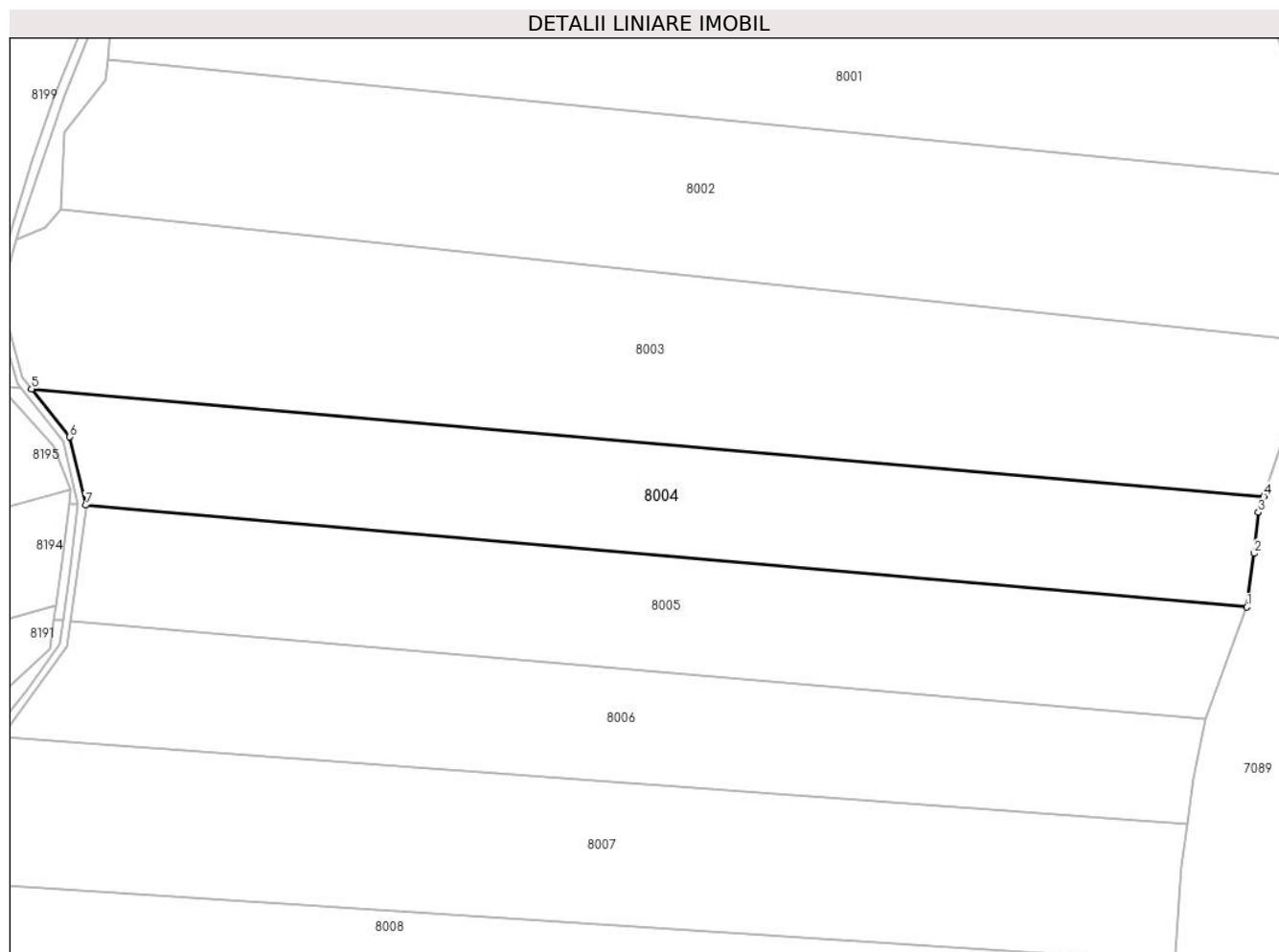
Inscrieri privind dezmembramintele dreptului de proprietate, drepturi reale de garanție și sarcini	Referințe
NU SUNT	

## Anexa Nr. 1 La Partea I

## Teren

Nr cadastral	Suprafața (mp)*	Observații / Referințe
52712	29.689	

\* Suprafața este determinată în planul de proiecție Stereo 70.



## Date referitoare la teren

Crt	Categorie folosință	Intravilan	Suprafața (mp)	Tarla	Parcelă	Nr. topo	Observații / Referințe
1	padure	NU	29.689	-	-	-	PVPP 795/10.05.2011, extravilan com. Pîpirig, jud. Neamt, O.S. Pîpirig, UP III Halauca, u.a. 22A%

## Lungime Segmente

1) Valorile lungimilor segmentelor sunt obținute din proiecție în plan.

Punct început	X / Y	Punct sfârșit	X / Y	Lungime segment (** (m)
1	576.037,618 639.606,845	2	576.040,872 639.632,229	25.592
2	576.040,872 639.632,229	3	576.043,017 639.651,617	19.506
3	576.043,017 639.651,617	4	576.045,559 639.659,187	7.985
4	576.045,559 639.659,187	5	575.462,812 639.709,953	584.954
5	575.462,812 639.709,953	6	575.480,929 639.687,28	29.022

Punct început	X / Y	Punct sfârșit	X / Y	Lungime segment (** (m)
6	575.480,929 639.687,28	7	575.488,365 639.654,999	33.126
7	575.488,365 639.654,999	1	576.037,618 639.606,845	551.36

\*\* Lungimile segmentelor sunt determinate în planul de proiecție Stereo 70 și sunt rotunjite la 1 milimetru.

\*\*\* Distanța dintre puncte este formată din segmente cumulate ce sunt mai mici decât valoarea 1 milimetru.



**DATE DESPRE IMOBILUL NR. 8005**

Oficiul de Cadastru și Publicitate Imobiliară NEAMT  
Biroul de Cadastru și Publicitate Imobiliară Targu-Neamt

**A. Partea I. Descrierea imobilului**

TEREN Extravilan

Adresa: Jud. Neamt

Nr. Crt	Nr cadastral Nr. topografic	Suprafața* (mp)	Observații / Referințe
A1		29.761	Sector cadastral:1 Teren neimprejmuit;

**B. Partea II. Proprietari și acte**

Inscrieri privitoare la dreptul de proprietate și alte drepturi reale		Referințe
/		
Act Administrativ nr. 794, din 10/05/2011 emis de Primaria comunei Pipirig (CJSDPAT NEAMT NR.8400 / 10.08.2010, HCL NR.15 / 25.05.2010 + ANEXA);		
B1	Inscrierea provizorie, drept de PROPRIETATE, dobandit prin Lege, cota actuala 1/1, cota initiala 1/1 1) BABOI D ZENOVIA 2) LAZAR D MARINICA 3) ANTON M DOMNICA	A1

**C. Partea III. SARCINI .**

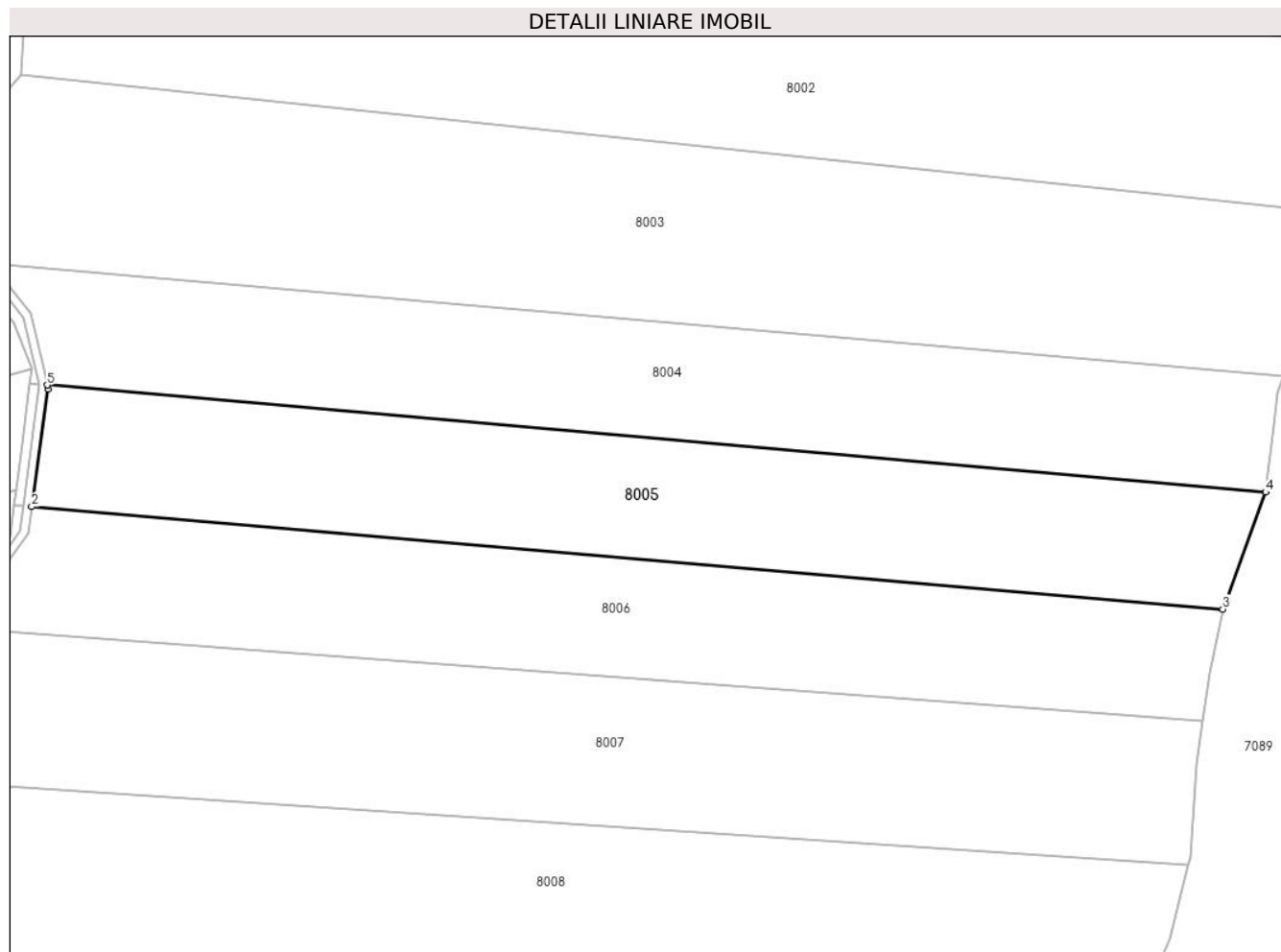
Inscrieri privind dezmembramintele dreptului de proprietate, drepturi reale de garanție și sarcini	Referințe
NU SUNT	

## Anexa Nr. 1 La Partea I

## Teren

Nr cadastral	Suprafața (mp)*	Observații / Referințe
	29.761	

\* Suprafața este determinată în planul de proiecție Stereo 70.



## Date referitoare la teren

Crt	Categorie folosință	Intravilan	Suprafața (mp)	Tarla	Parcelă	Nr. topo	Observații / Referințe
1	padure	NU	29.761	U.P. III Hălăuța	UA 22A%	-	

## Lungime Segmente

1) Valorile lungimilor segmentelor sunt obținute din proiecție în plan.

Punct început	X / Y	Punct sfârșit	X / Y	Lungime segment (** (m)
1	575.488,67 639.653,299	2	575.481,267 639.600,303	53.511
2	575.481,267 639.600,303	3	576.018,249 639.554,19	538.958
3	576.018,249 639.554,19	4	576.037,618 639.606,845	56.104
4	576.037,618 639.606,845	5	575.488,365 639.654,999	551.36
5	575.488,365 639.654,999	1	575.488,67 639.653,299	1.727



**\*\* Lungimile segmentelor sunt determinate în planul de proiecție Stereo 70 și sunt rotunjite la 1 milimetru.**

**\*\*\* Distanța dintre puncte este formată din segmente cumulate ce sunt mai mici decât valoarea 1 milimetru.**



**DATE DESPRE IMOBILUL NR. 8006**

Oficiul de Cadastru și Publicitate Imobiliară NEAMT  
Biroul de Cadastru și Publicitate Imobiliară Targu-Neamt

**A. Partea I. Descrierea imobilului**

TEREN Extravilan

Adresa: Jud. Neamt

Nr. Crt	Nr cadastral Nr. topografic	Suprafața* (mp)	Observații / Referințe
A1	52714	29.518	Sector cadastral:1 Teren neimprejmuit;

**B. Partea II. Proprietari și acte**

Inscrieri privitoare la dreptul de proprietate și alte drepturi reale		Referințe
<b>12689 / 14/05/2019</b>		
Act Administrativ nr. Titlu Proprietate nr. 20379, din 18/03/2019 emis de CJPSDPAT NEAMT (act administrativ nr Certificat deces nr. 788 din 11.03.2009, emis de Primăria Iași);		
B1	Intabulare, drept de PROPRIETATE, dobândit prin Reconstituire, cota actuala 1/1, cota initiala 1/1 1) PRUNĂ DUMITRU 2) PRUNĂ VASILE 3) ILIE ELENA 4) PRUNĂ IOAN 5) GRIGORAȘ MARIA, * Decedată	A1

**C. Partea III. SARCINI .**

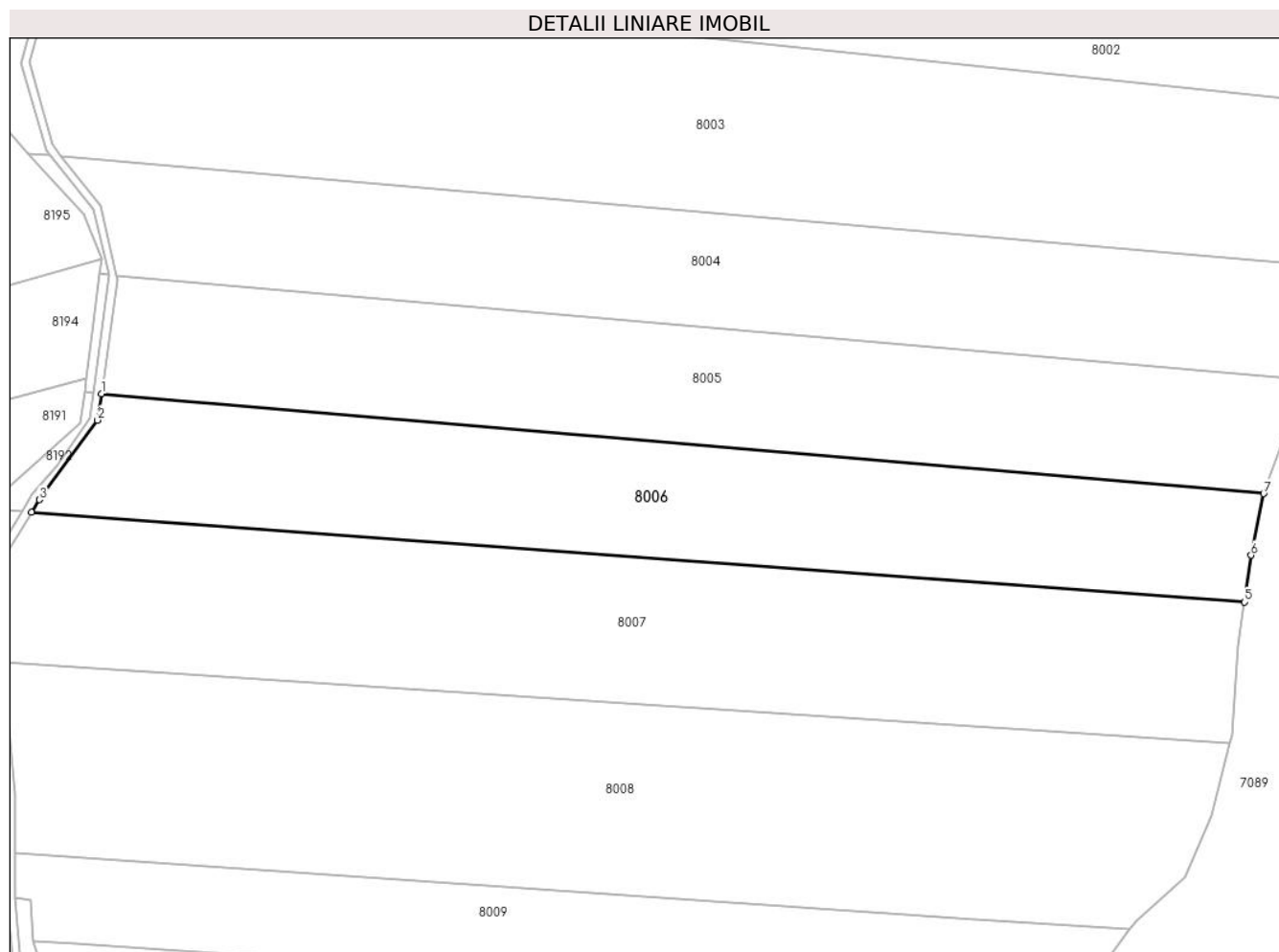
Inscrieri privind dezmembramintele dreptului de proprietate, drepturi reale de garanție și sarcini	Referințe
NU SUNT	

## Anexa Nr. 1 La Partea I

## Teren

Nr cadastral	Suprafața (mp)*	Observații / Referințe
52714	29.518	

\* Suprafața este determinată în planul de proiecție Stereo 70.



## Date referitoare la teren

Crt	Categorie folosință	Intravilan	Suprafața (mp)	Tarla	Parcelă	Nr. topo	Observații / Referințe
1	padure	NU	29.518	-	-	-	PVPP 793/10.05.2011, extravilan com. Pipirig, jud. Neamt, O.S. Pipirig, UP III Halauca, u.a. 22A%

## Lungime Segmente

1) Valorile lungimilor segmentelor sunt obținute din proiecție în plan.

Punct început	X / Y	Punct sfârșit	X / Y	Lungime segment (** (m)
1	575.481,267 639.600,303	2	575.479,56 639.588,119	12.303
2	575.479,56 639.588,119	3	575.452,638 639.551,356	45.567
3	575.452,638 639.551,356	4	575.449,068 639.545,526	6.836
4	575.449,068 639.545,526	5	576.009,402 639.504,066	561.866
5	576.009,402 639.504,066	6	576.012,37 639.525,718	21.854

Punct început	X / Y	Punct sfârșit	X / Y	Lungime segment (** (m)
6	576.012,37 639.525,718	7	576.018,249 639.554,19	29.073
7	576.018,249 639.554,19	1	575.481,267 639.600,303	538.958

\*\* Lungimile segmentelor sunt determinate în planul de proiecție Stereo 70 și sunt rotunjite la 1 milimetru.

\*\*\* Distanța dintre puncte este formată din segmente cumulate ce sunt mai mici decât valoarea 1 milimetru.



**DATE DESPRE IMOBILUL NR. 8007**

Oficiul de Cadastru și Publicitate Imobiliară NEAMT  
Biroul de Cadastru și Publicitate Imobiliară Targu-Neamt

**A. Partea I. Descrierea imobilului**

TEREN Extravilan

Adresa: Jud. Neamt

Nr. Crt	Nr cadastral Nr. topografic	Suprafața* (mp)	Observații / Referințe
A1	52716	38.428	Sector cadastral:1 Teren neimprejmuit;

**B. Partea II. Proprietari și acte**

Inscrieri privitoare la dreptul de proprietate și alte drepturi reale	Referințe
<b>5596 / 21/02/2019</b>	
Act Administrativ nr. Titlu Proprietate nr. 20075, din 12/12/2018 emis de CJPSDPAT NEAMT;	
B1	A1
Intabulare, drept de PROPRIETATE, dobandit prin Reconstituire, cota actuala 1/1, cota initiala 1/1	
1) MUTU VASILE	
2) MUTU DUMITRU	
3) MUTU MARIA	
4) CIOBANU ELENA	

**C. Partea III. SARCINI .**

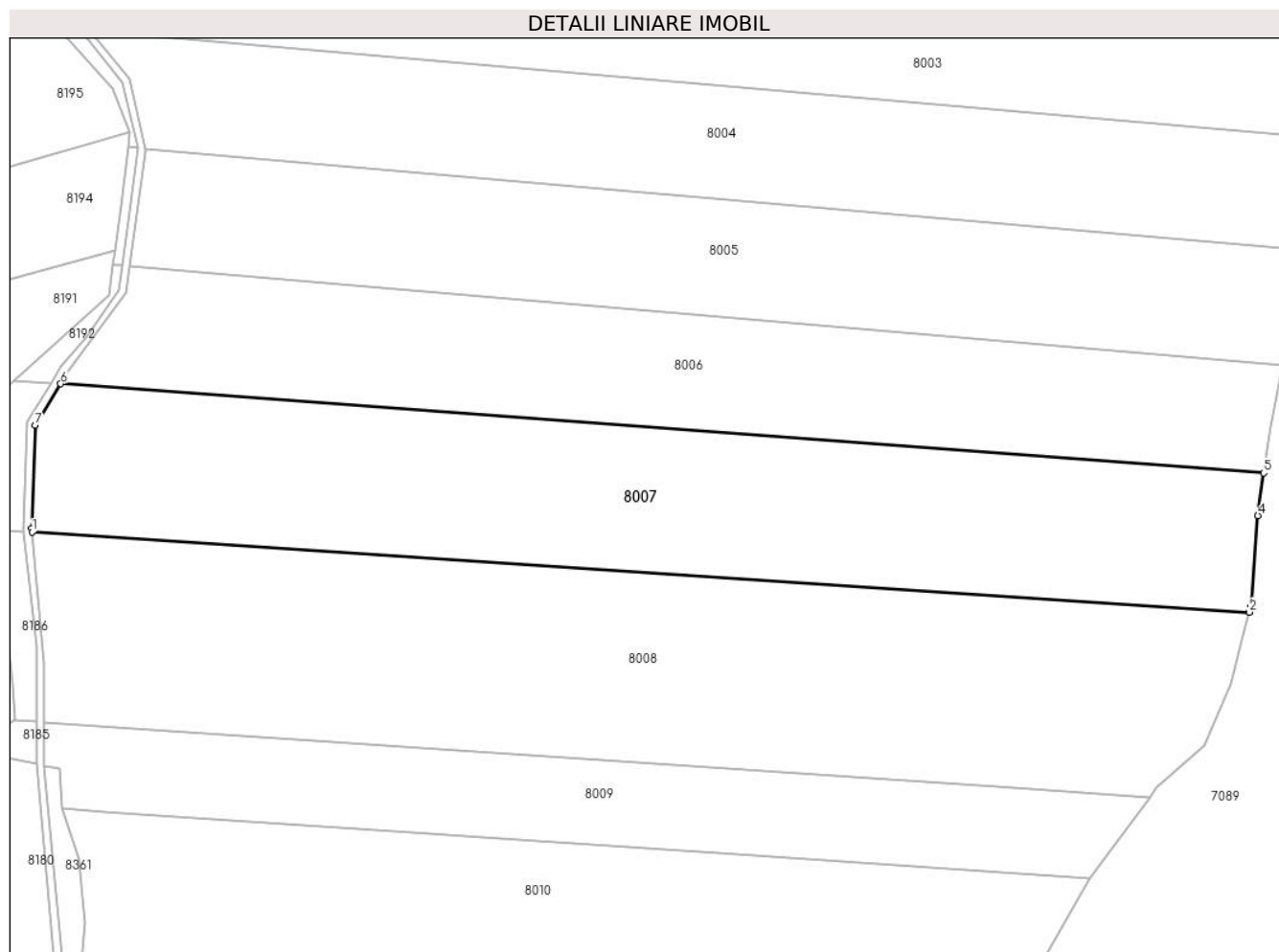
Inscrieri privind dezmembramintele dreptului de proprietate, drepturi reale de garanție și sarcini	Referințe
NU SUNT	

## Anexa Nr. 1 La Partea I

## Teren

Nr cadastral	Suprafața (mp)*	Observații / Referințe
52716	38.428	

\* Suprafața este determinată în planul de proiecție Stereo 70.



## Date referitoare la teren

Crt	Categorie folosință	Intravilan	Suprafața (mp)	Tarla	Parcelă	Nr. topo	Observații / Referințe
1	padure	NU	38.428	-	-	-	PVPP 792/10.05.2011, extravilan com. Pipirig, jud. Neamt, O.S. Pipirig, UP III Halauca, u.a. 22A%

## Lungime Segmente

1) Valorile lungimilor segmentelor sunt obținute din proiecție în plan.

Punct început	X / Y	Punct sfârșit	X / Y	Lungime segment (** (m)
1	575.435,647 639.476,438	2	576.002,704 639.439,188	568.279
2	576.002,704 639.439,188	3	576.003,516 639.442,44	3.352
3	576.003,516 639.442,44	4	576.006,677 639.484,191	41.87
4	576.006,677 639.484,191	5	576.009,402 639.504,066	20.061
5	576.009,402 639.504,066	6	575.449,068 639.545,526	561.866



Punct început	X / Y	Punct sfârșit	X / Y	Lungime segment (** (m)
6	575.449,068 639.545,526	7	575.437,278 639.526,274	22.575
7	575.437,278 639.526,274	8	575.435,468 639.478,213	48.095
8	575.435,468 639.478,213	1	575.435,647 639.476,438	1.784

\*\* Lungimile segmentelor sunt determinate în planul de proiecție Stereo 70 și sunt rotunjite la 1 milimetru.

\*\*\* Distanța dintre puncte este formată din segmente cumulate ce sunt mai mici decât valoarea 1 milimetru.



**DATE DESPRE IMOBILUL NR. 8008**

Oficiul de Cadastru și Publicitate Imobiliară NEAMT  
Biroul de Cadastru și Publicitate Imobiliară Targu-Neamt

**A. Partea I. Descrierea imobilului**

TEREN Extravilan

Adresa: Jud. Neamt

Nr. Crt	Nr cadastral Nr. topografic	Suprafața* (mp)	Observații / Referințe
A1	52718	Din acte: 48.499 Masurata: 48.500	Sector cadastral:1 Teren neimprejmuit;

**B. Partea II. Proprietari și acte**

Inscrieri privitoare la dreptul de proprietate și alte drepturi reale		Referințe
<b>2188 / 29/01/2021</b>		
Act Administrativ nr. Titlu de proprietate nr. 21694, din 11/12/2020 emis de CJPSDPAT NEAMT;		
B1	Intabulare, drept de PROPRIETATE, dobandit prin Reconstituire, cota actuala 1/1, cota initiala 1/1 1) RUSU PARASCHIVA	A1

**C. Partea III. SARCINI .**

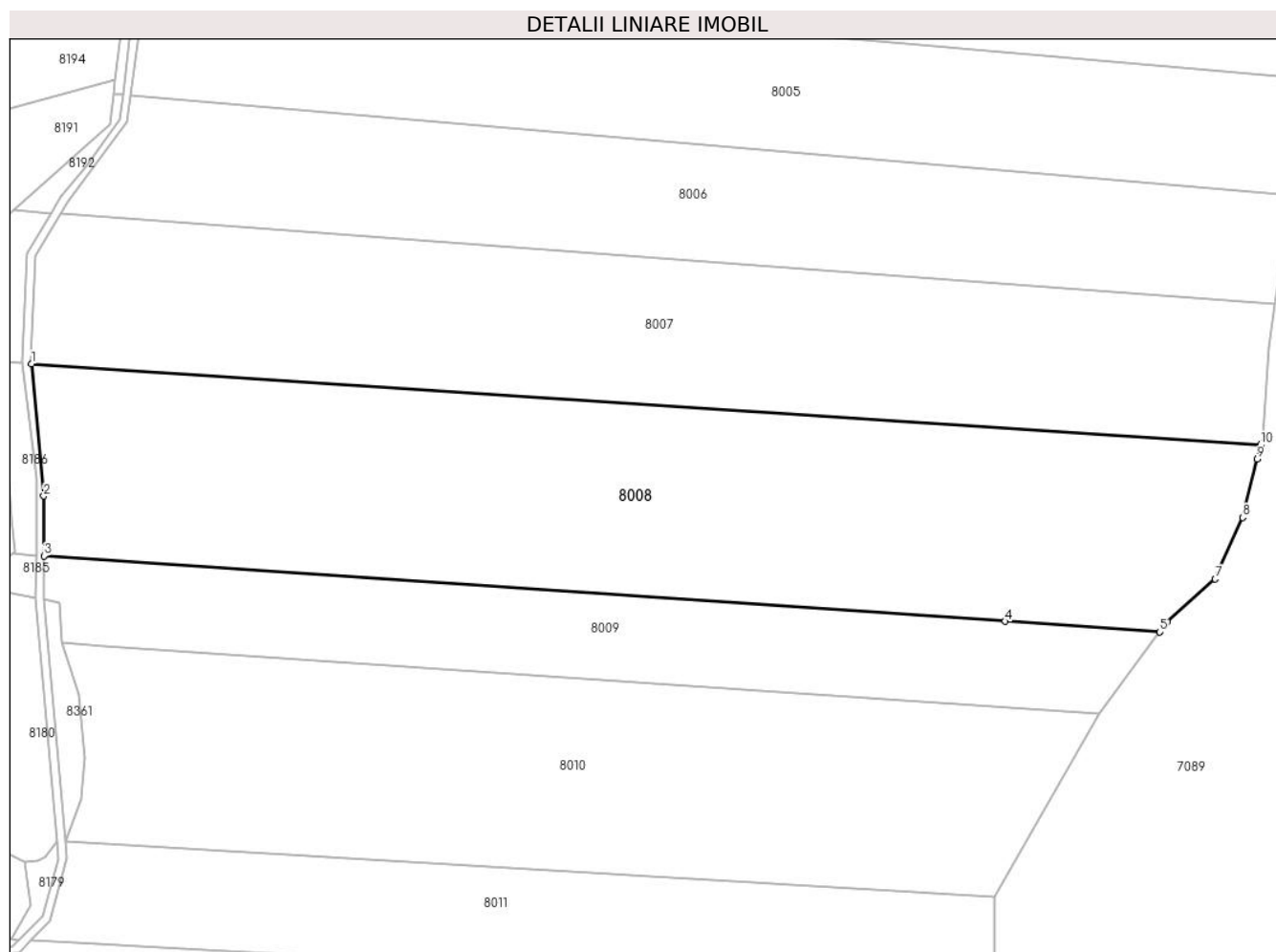
Inscrieri privind dezmembramintele dreptului de proprietate, drepturi reale de garanție și sarcini	Referințe
NU SUNT	

## Anexa Nr. 1 La Partea I

## Teren

Nr cadastral	Suprafața (mp)*	Observații / Referințe
52718	Din acte: 48.499 Masurata: 48.500	

\* Suprafața este determinată în planul de proiecție Stereo 70.



## Date referitoare la teren

Crt	Categorie folosință	Intravilan	Suprafața (mp)	Tarla	Parcelă	Nr. topo	Observații / Referințe
1	padure	NU	45.743	-	-	-	PVPP 791/10.05.2011, extravilan com. Pipirig, jud. Neamt, O.S. Pipirig, UP III Halauca, u.a. 22A%
2	padure	NU	2.757	-	-	-	PVPP 791/10.05.2011, extravilan com. Pipirig, jud. Neamt, O.S. Pipirig, UP III Halauca, u.a. 23A%

## Lungime Segmente

1) Valorile lungimilor segmentelor sunt obținute din proiecție în plan.

Punct început	X / Y	Punct sfârșit	X / Y	Lungime segment (** (m)
1	575.435,647 639.476,438	2	575.441,333 639.415,531	61.172
2	575.441,333 639.415,531	3	575.441,427 639.388,043	27.488

Punct început	X / Y	Punct sfârșit	X / Y	Lungime segment (** (m)
3	575.441,427 639.388,043	4	575.884,875 639.357,819	444.477
4	575.884,875 639.357,819	5	575.956,199 639.352,958	71.489
5	575.956,199 639.352,958	6	575.959,415 639.357,276	5.384
6	575.959,415 639.357,276	7	575.981,687 639.377,337	29.975
7	575.981,687 639.377,337	8	575.994,33 639.405,646	31.004
8	575.994,33 639.405,646	9	576.001,049 639.432,559	27.739
9	576.001,049 639.432,559	10	576.002,704 639.439,188	6.832
10	576.002,704 639.439,188	1	575.435,647 639.476,438	568.279

\*\* Lungimile segmentelor sunt determinate în planul de proiecție Stereo 70 și sunt rotunjite la 1 milimetru.

\*\*\* Distanța dintre puncte este formată din segmente cumulate ce sunt mai mici decât valoarea 1 milimetru.



**DATE DESPRE IMOBILUL NR. 8009**

Oficiul de Cadastru și Publicitate Imobiliară NEAMT  
Biroul de Cadastru și Publicitate Imobiliară Targu-Neamt

**A. Partea I. Descrierea imobilului**

TEREN Extravilan

Adresa: Jud. Neamt

Nr. Crt	Nr cadastral Nr. topografic	Suprafața* (mp)	Observații / Referințe
A1		Din acte: 20.000 Masurata: 19.629	Sector cadastral:1 Teren neimprejmuit; Diferenta de suprafata se regaseste la ID 8185

**B. Partea II. Proprietari și acte**

Inscrieri privitoare la dreptul de proprietate și alte drepturi reale		Referințe
/		
Act Administrativ nr. 22393, din 21/02/2022 emis de CJSDPAT;		
B1	Intabulare, drept de PROPRIETATE, dobandit prin Constituire, cota actuala 1/1, cota initiala 1/1 1) GRAMADĂ IC VASILE 2) GRAMADĂ IC IACOB 3) LĂCĂTUȘU IC MARIA	A1

**C. Partea III. SARCINI .**

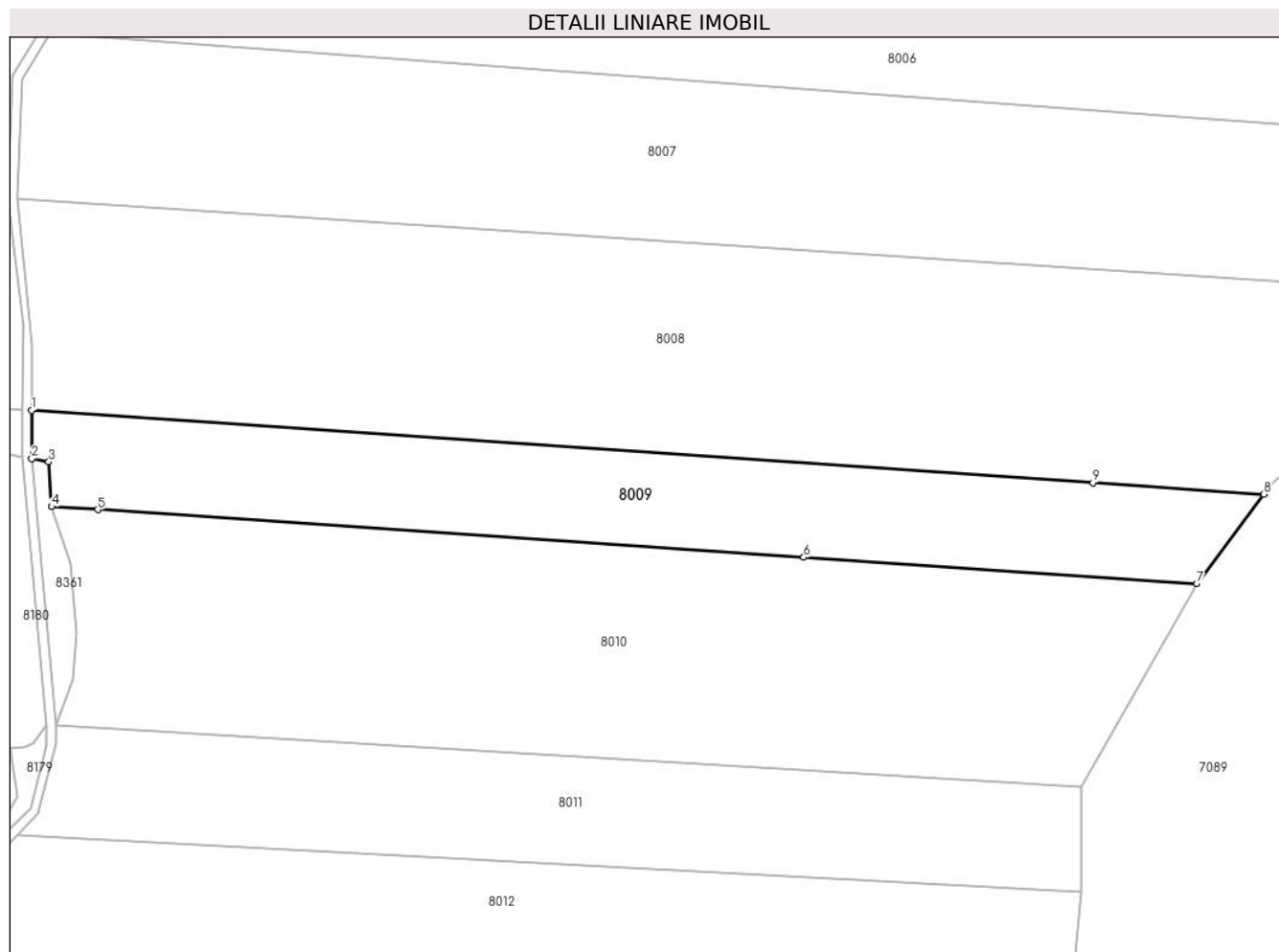
Inscrieri privind dezmembramintele dreptului de proprietate, drepturi reale de garanție și sarcini	Referințe
NU SUNT	

## Anexa Nr. 1 La Partea I

## Teren

Nr cadastral	Suprafața (mp)*	Observații / Referințe
	Din acte: 20.000 Masurata: 19.629	Diferenta de suprafata se regaseste la ID 8185

\* Suprafața este determinată în planul de proiecție Stereo 70.



## Date referitoare la teren

Crt	Categorie folosință	Intra vilan	Suprafața (mp)	Tarla	Parcelă	Nr. topo	Observații / Referințe
1	padure	NU	19.629	U.P. III Hălăuca	UA 22A%, 23A%	-	

## Lungime Segmente

1) Valorile lungimilor segmentelor sunt obținute din proiecție în plan.

Punct început	X / Y	Punct sfârșit	X / Y	Lungime segment (** (m)
1	575.441,427 639.388,043	2	575.441,496 639.367,854	20.189
2	575.441,496 639.367,854	3	575.448,601 639.366,505	7.232
3	575.448,601 639.366,505	4	575.449,764 639.347,806	18.735
4	575.449,764 639.347,806	5	575.469,097 639.346,502	19.377



Punct început	X / Y	Punct sfârșit	X / Y	Lungime segment (** (m)
5	575.469,097 639.346,502	6	575.763,983 639.326,625	295.555
6	575.763,983 639.326,625	7	575.928,336 639.315,547	164.726
7	575.928,336 639.315,547	8	575.956,199 639.352,958	46.647
8	575.956,199 639.352,958	9	575.884,875 639.357,819	71.489
9	575.884,875 639.357,819	1	575.441,427 639.388,043	444.477

\*\* Lungimile segmentelor sunt determinate în planul de proiecție Stereo 70 și sunt rotunjite la 1 milimetru.

\*\*\* Distanța dintre puncte este formată din segmente cumulate ce sunt mai mici decât valoarea 1 milimetru.



**DATE DESPRE IMOBILUL NR. 8010**

Oficiul de Cadastru și Publicitate Imobiliară NEAMT  
Biroul de Cadastru și Publicitate Imobiliară Targu-Neamt

**A. Partea I. Descrierea imobilului**

TEREN Extravilan

Adresa: Jud. Neamt

Nr. Crt	Nr cadastral Nr. topografic	Suprafața* (mp)	Observații / Referințe
A1		40.000	Sector cadastral:1 Teren neimprejmuit;

**B. Partea II. Proprietari și acte**

Inscrieri privitoare la dreptul de proprietate și alte drepturi reale	Referințe
/	
Act Administrativ nr. 789, din 24/02/2011 emis de Primaria comunei Pipirig (CJSDPAT NEAMT NR.8400 / 10.08.2010, HCL NR.15 / 25.05.2010 + ANEXA);	
B1	Inscrierea provizorie, drept de PROPRIETATE, dobandit prin Lege, cota actuala 1/1, cota initiala 1/1 1) BARGAOANU AL NECULAI

**C. Partea III. SARCINI .**

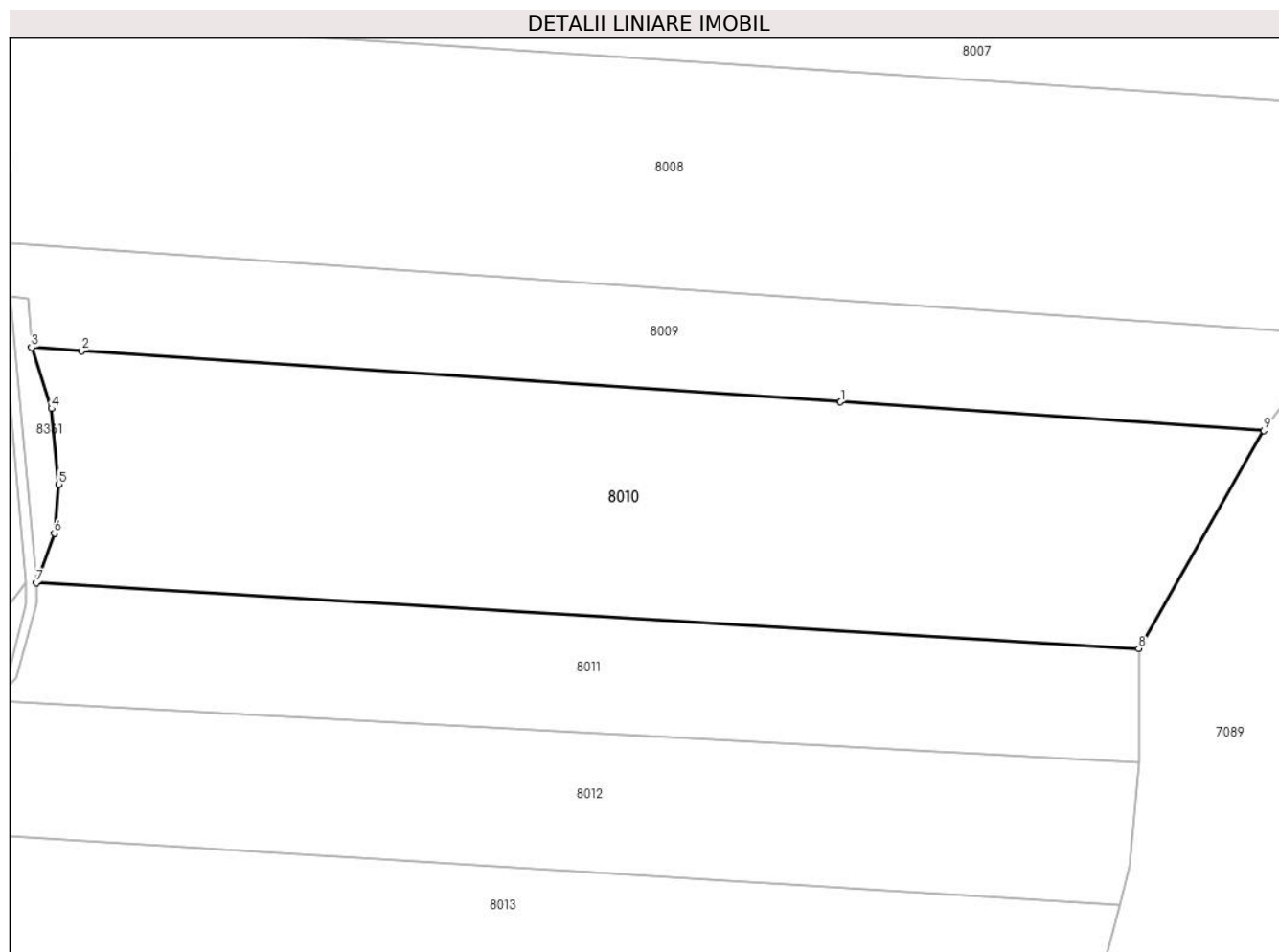
Inscrieri privind dezmembramintele dreptului de proprietate, drepturi reale de garanție și sarcini	Referințe
NU SUNT	

## Anexa Nr. 1 La Partea I

## Teren

Nr cadastral	Suprafața (mp)*	Observații / Referințe
	40.000	

\* Suprafața este determinată în planul de proiecție Stereo 70.



## Date referitoare la teren

Crt	Categorie folosință	Intravilan	Suprafața (mp)	Tarla	Parcelă	Nr. topo	Observații / Referințe
1	padure	NU	40.000	U.P. III Hălăuca	UA 22A%, 23A%	-	

## Lungime Segmente

1) Valorile lungimilor segmentelor sunt obținute din proiecție în plan.

Punct început	X / Y	Punct sfârșit	X / Y	Lungime segment (** (m)
1	575.763,983 639.326,625	2	575.469,097 639.346,502	295.555
2	575.469,097 639.346,502	3	575.449,764 639.347,806	19.377
3	575.449,764 639.347,806	4	575.457,538 639.324,047	24.999
4	575.457,538 639.324,047	5	575.460,238 639.294,751	29.42
5	575.460,238 639.294,751	6	575.458,6 639.275,684	19.137

Punct început	X / Y	Punct sfârșit	X / Y	Lungime segment (** (m)
6	575.458,6 639.275,684	7	575.451,573 639.256,468	20.461
7	575.451,573 639.256,468	8	575.879,753 639.230,926	428.941
8	575.879,753 639.230,926	9	575.928,336 639.315,547	97.576
9	575.928,336 639.315,547	1	575.763,983 639.326,625	164.726

\*\* Lungimile segmentelor sunt determinate în planul de proiecție Stereo 70 și sunt rotunjite la 1 milimetru.

\*\*\* Distanța dintre puncte este formată din segmente cumulate ce sunt mai mici decât valoarea 1 milimetru.



**DATE DESPRE IMOBILUL NR. 8011**

Oficiul de Cadastru și Publicitate Imobiliară NEAMT  
Biroul de Cadastru și Publicitate Imobiliară Targu-Neamt

**A. Partea I. Descrierea imobilului**

TEREN Extravilan

Adresa: Jud. Neamt, O.S.Pipirig, U.P.III Halauca, u.a. 23A%

Nr. Crt	Nr cadastral Nr. topografic	Suprafața* (mp)	Observații / Referințe
A1	53214	19.639	Sector cadastral:1 Teren neimprejmuit;

**B. Partea II. Proprietari și acte**

Inscrieri privitoare la dreptul de proprietate și alte drepturi reale	Referințe
<b>1993 / 03/02/2020</b>	
Act Administrativ nr. Titlu de proprietate nr 20525, din 26/11/2019 emis de CJPSDPAT NEAMT (act administrativ nr Certificat de deces nr. 207 din 29.11.2010, emis de Consiliul Local al Oraşului Târgu Neamt);	
B1	A1
Intabulare, drept de PROPRIETATE, dobandit prin Reconstituire, cota actuala 1/1, cota initiala 1/1	
1) AVÎRVAREI ION, decedat 2) AVÎRVAREI VASILE 3) AIOANEI PARASCHIVA 4) AVARVAREI VARVARA 5) AVARVAREI ANA 6) AVARVAREI NECULAI	

**C. Partea III. SARCINI .**

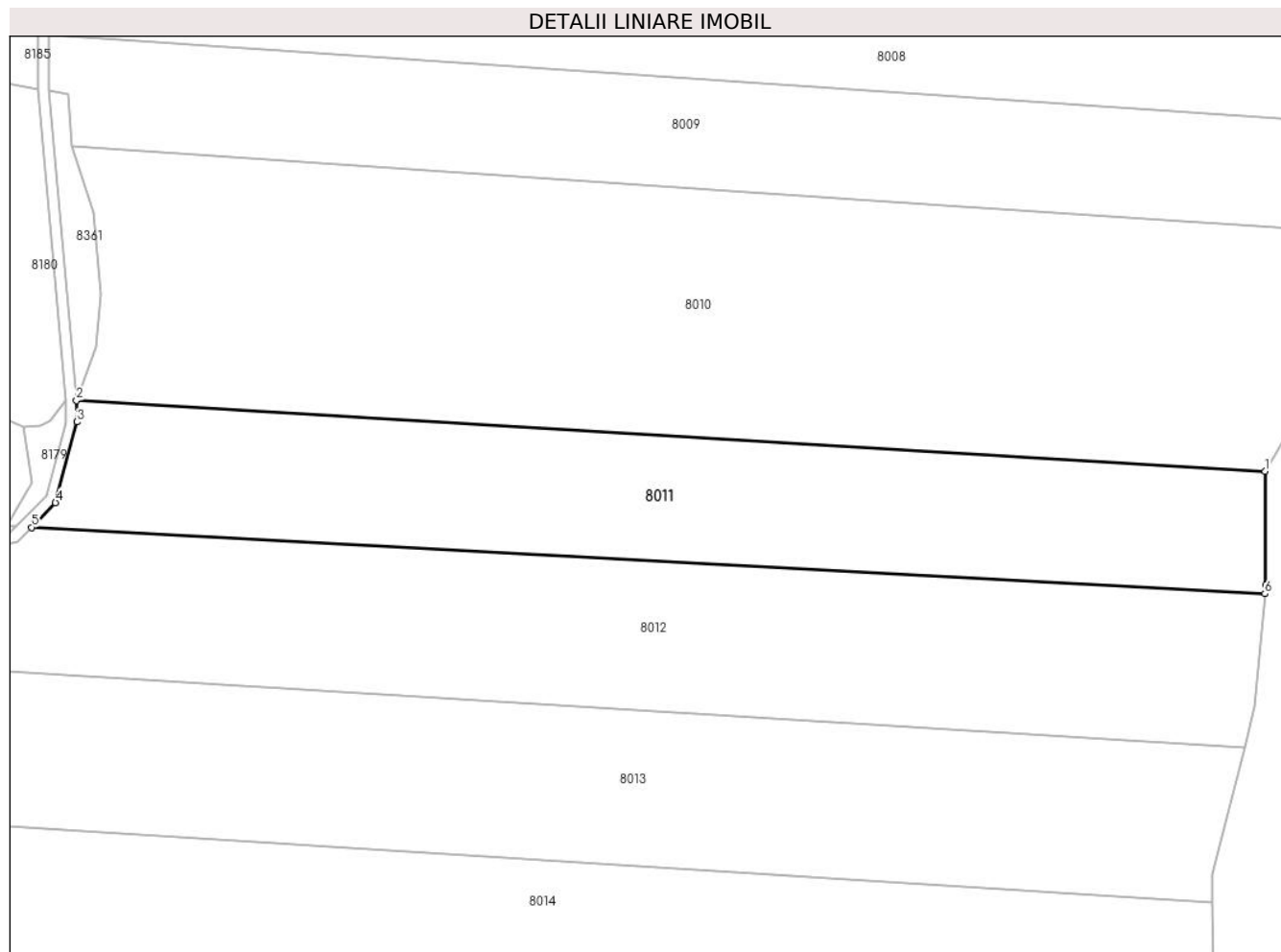
Inscrieri privind dezmembramintele dreptului de proprietate, drepturi reale de garanție și sarcini	Referințe
NU SUNT	

## Anexa Nr. 1 La Partea I

## Teren

Nr cadastral	Suprafața (mp)*	Observații / Referințe
53214	19.639	

\* Suprafața este determinată în planul de proiecție Stereo 70.



## Date referitoare la teren

Crt	Categorie folosință	Intravilan	Suprafața (mp)	Tarla	Parcelă	Nr. topo	Observații / Referințe
1	padure	NU	19.639	-	-	-	PVPP nr. 788 / 10.05.2011, extravilan com. Pîpirig, jud.Neamt, O.S.Pîpirig, U. P.III Halauca, u.a. 23A%

## Lungime Segmente

1) Valorile lungimilor segmentelor sunt obținute din proiecție în plan.

Punct început	X / Y	Punct sfârșit	X / Y	Lungime segment (** (m)
1	575.879,753 639.230,926	2	575.451,573 639.256,468	428.941
2	575.451,573 639.256,468	3	575.451,63 639.248,705	7.763
3	575.451,63 639.248,705	4	575.443,914 639.219,674	30.039
4	575.443,914 639.219,674	5	575.435,355 639.210,75	12.365
5	575.435,355 639.210,75	6	575.879,74 639.186,857	445.027



Punct început	X / Y	Punct sfârșit	X / Y	Lungime segment (** (m)
6	575.879,74 639.186,857	7	575.880,023 639.190,013	3.169
7	575.880,023 639.190,013	1	575.879,753 639.230,926	40.914

\*\* Lungimile segmentelor sunt determinate în planul de proiecție Stereo 70 și sunt rotunjite la 1 milimetru.

\*\*\* Distanța dintre puncte este formată din segmente cumulate ce sunt mai mici decât valoarea 1 milimetru.



**DATE DESPRE IMOBILUL NR. 8012**

Oficiul de Cadastru și Publicitate Imobiliară NEAMT  
Biroul de Cadastru și Publicitate Imobiliară Targu-Neamt

**A. Partea I. Descrierea imobilului**

TEREN Extravilan

Adresa: Jud. Neamt, O.S.Pipirig, U.P.III Halauca, u.a. 23A%

Nr. Crt	Nr cadastral Nr. topografic	Suprafața* (mp)	Observații / Referințe
A1	53216	27.914	Sector cadastral:1 Teren neîmprejmuit; Imobil repositionat în urma lucrărilor de înregistrare sistematică.

**B. Partea II. Proprietari și acte**

Inscrieri privitoare la dreptul de proprietate și alte drepturi reale	Referințe
<b>32483 / 16/12/2019</b>	
Act Administrativ nr. Titlu de proprietate nr. 21014, din 28/10/2019 emis de CJPSDPAT NEAMT (act administrativ nr Certificat de moștenitor nr. 14 din 22.03.2010, emis de Primăria Comunei Pipirig);	
B1	A1
Intabulare, drept de PROPRIETATE, dobândit prin Reconstituire, cota actuala 1/1, cota initiala 1/1	
1) PLEȘCA ELEONORA, decedată 2) DOCHIȚA AGLAIA 3) POPOVICI MILICA 4) PLEȘCA VASILE 5) PLEȘCA MIHAI 6) PLEȘCA ANA 7) POPOVICI IOAN 8) MARINEI GEORGETA	

**C. Partea III. SARCINI .**

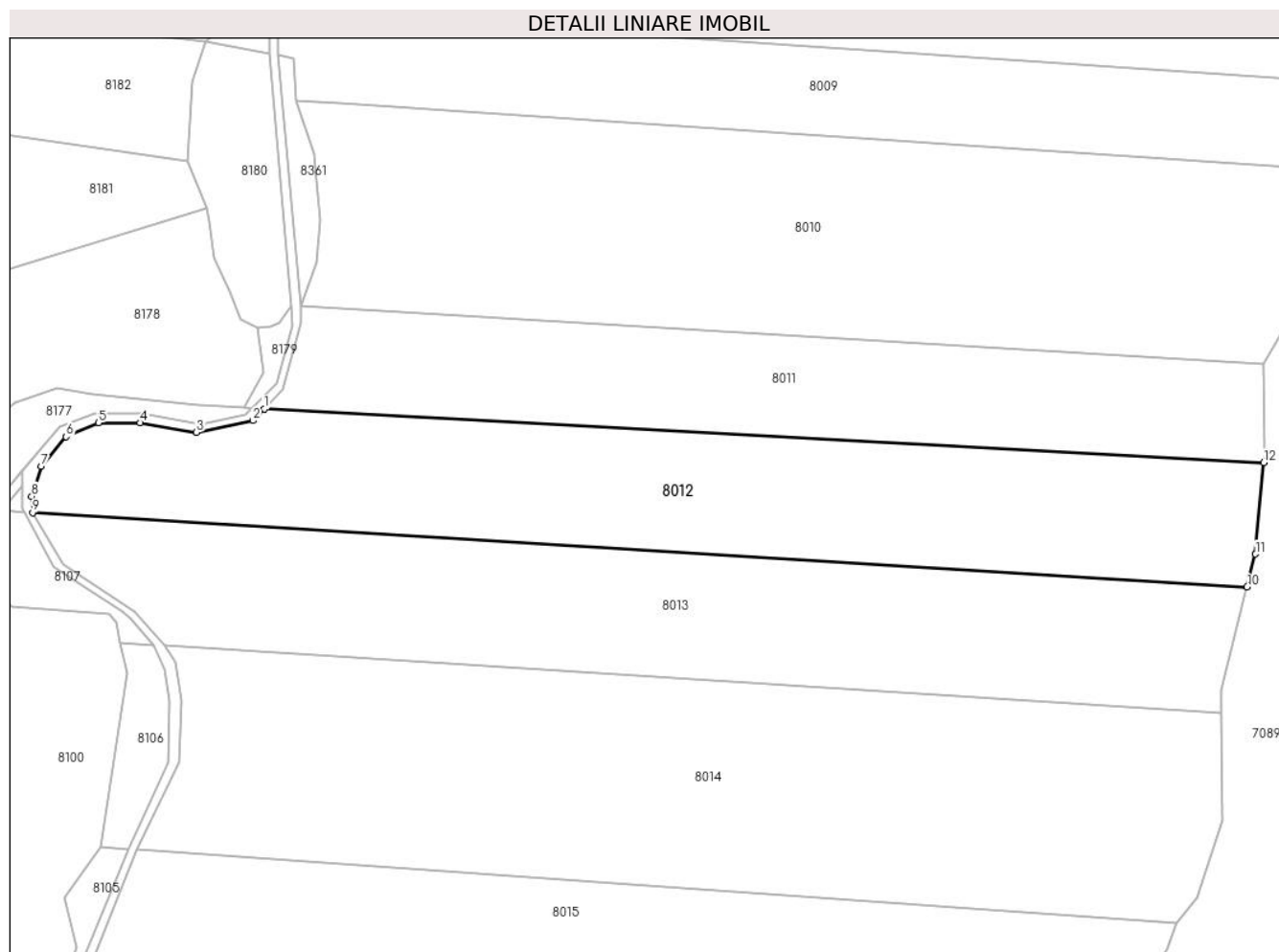
Inscrieri privind dezmembramintele dreptului de proprietate, drepturi reale de garanție și sarcini	Referințe
NU SUNT	

## Anexa Nr. 1 La Partea I

## Teren

Nr cadastral	Suprafața (mp)*	Observații / Referințe
53216	27.914	Imobil repositionat in urma lucrarilor de inregistrare sistematica.

\* Suprafața este determinată în planul de proiecție Stereo 70.



## Date referitoare la teren

Crt	Categorie folosință	Intravilan	Suprafața (mp)	Tarla	Parcelă	Nr. topo	Observații / Referințe
1	padure	NU	27.914	-	-	-	PVPP nr. 787 / 10.05.2011, extravilan com. Pipirig, jud.Neamt, O.S.Pipirig, U. P.III Halauca, u.a.23A%

## Lungime Segmente

1) Valorile lungimilor segmentelor sunt obținute din proiecție în plan.

Punct început	X / Y	Punct sfârșit	X / Y	Lungime segment (** (m)
1	575.435,355 639.210,75	2	575.430,402 639.205,587	7.155
2	575.430,402 639.205,587	3	575.405,304 639.200,385	25.631
3	575.405,304 639.200,385	4	575.380,266 639.204,58	25.387
4	575.380,266 639.204,58	5	575.361,75 639.204,552	18.516
5	575.361,75 639.204,552	6	575.347,351 639.198,376	15.668

Punct început	X / Y	Punct sfârșit	X / Y	Lungime segment (** (m)
6	575.347,351 639.198,376	7	575.336,257 639.185,226	17.205
7	575.336,257 639.185,226	8	575.331,972 639.171,977	13.925
8	575.331,972 639.171,977	9	575.332,448 639.164,727	7.266
9	575.332,448 639.164,727	10	575.872,354 639.131,627	540.92
10	575.872,354 639.131,627	11	575.876,108 639.146,278	15.124
11	575.876,108 639.146,278	12	575.879,74 639.186,857	40.741
12	575.879,74 639.186,857	1	575.435,355 639.210,75	445.027

\*\* Lungimile segmentelor sunt determinate în planul de proiecție Stereo 70 și sunt rotunjite la 1 milimetru.

\*\*\* Distanța dintre puncte este formată din segmente cumulate ce sunt mai mici decât valoarea 1 milimetru.



**DATE DESPRE IMOBILUL NR. 8013**

Oficiul de Cadastru și Publicitate Imobiliară NEAMT  
Biroul de Cadastru și Publicitate Imobiliară Targu-Neamt

**A. Partea I. Descrierea imobilului**

TEREN Extravilan

Adresa: Jud. Neamt

Nr. Crt	Nr cadastral Nr. topografic	Suprafața* (mp)	Observații / Referințe
A1	52722	28.387	Sector cadastral:1 Teren neimprejmuit; Imobil repositionat in urma lucrarilor de inregistrare sistematica.

**B. Partea II. Proprietari și acte**

Inscrieri privitoare la dreptul de proprietate și alte drepturi reale		Referințe
<b>21694 / 23/09/2021</b>		
Act Administrativ nr. Titlu de proprietate nr. 21928, din 03/08/2021 emis de CJPSDPAT NEAMT;		
B1	Intabulare, drept de PROPRIETATE, dobandit prin Reconstituire, cota actuala 1/1, cota initiala 1/1 1) GAVRILIU I ION 2) GAVRILIU MARIA 3) GAVRILIU DUMITRU 4) GAVRILIU VASILE 5) GAVRILIU NECULAI 6) BUȚURAȘ IOANA	A1

**C. Partea III. SARCINI .**

Inscrieri privind dezmembramintele dreptului de proprietate, drepturi reale de garanție și sarcini	Referințe
NU SUNT	

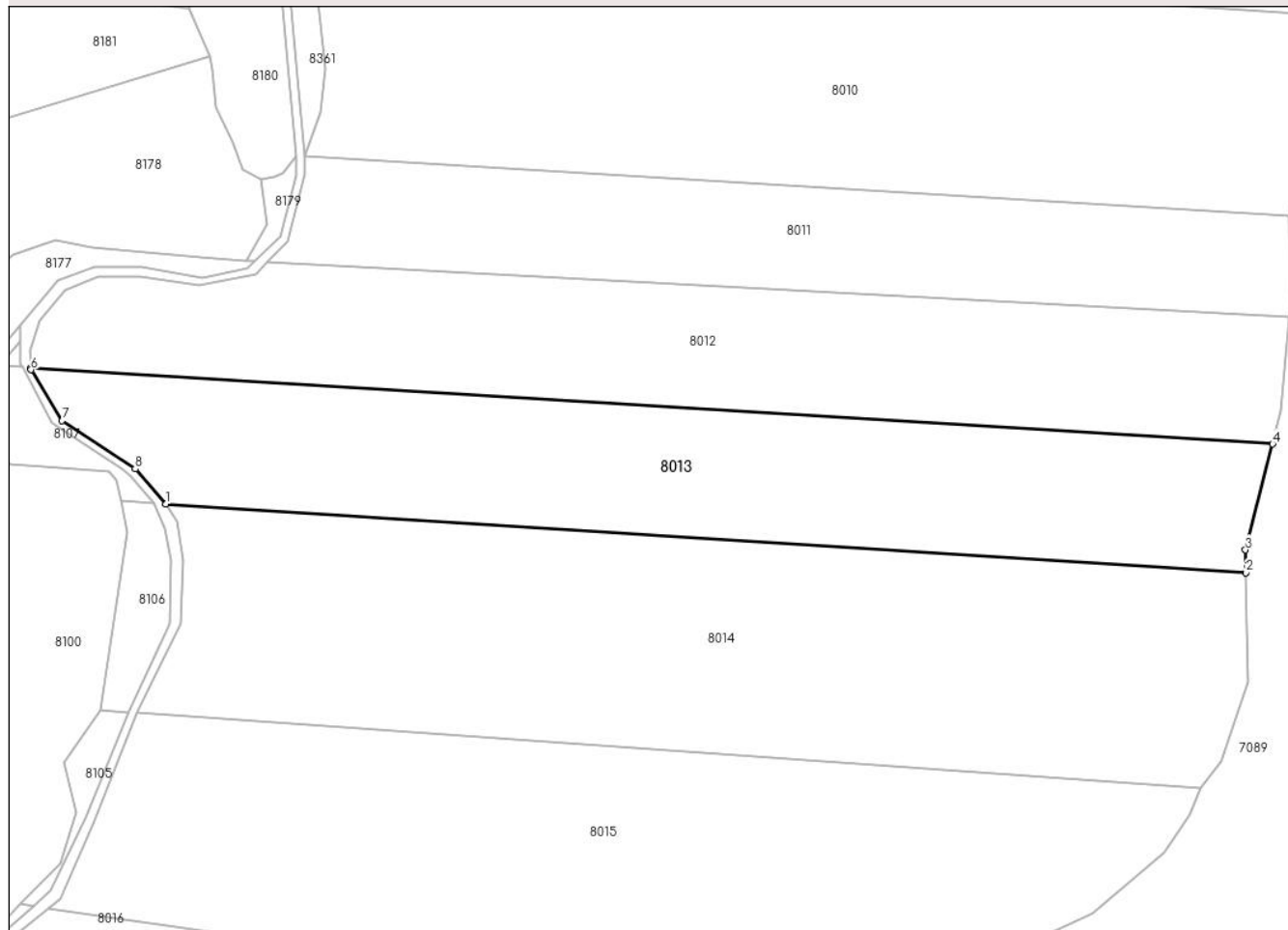
## Anexa Nr. 1 La Partea I

## Teren

Nr cadastral	Suprafața (mp)*	Observații / Referințe
52722	28.387	Imobil repositionat in urma lucrarilor de inregistrare sistematica.

\* Suprafața este determinată în planul de proiecție Stereo 70.

## DETALII LINIARE IMOBIL



## Date referitoare la teren

Crt	Categorie folosință	Intravilan	Suprafața (mp)	Tarla	Parcelă	Nr. topo	Observații / Referințe
1	padure	NU	28.387	-	-	-	PVPP 786/10.05.2011, extravilan com. Pipirig, jud. Neamt, O.S. Pipirig, UP III Halauca, u.a. 23A%

## Lungime Segmente

1) Valorile lungimilor segmentelor sunt obținute din proiecție în plan.

Punct început	X / Y	Punct sfârșit	X / Y	Lungime segment (** (m)
1	575.391,199 639.105,602	2	575.860,687 639.075,781	470.434
2	575.860,687 639.075,781	3	575.860,575 639.085,665	9.885
3	575.860,575 639.085,665	4	575.872,354 639.131,627	47.447
4	575.872,354 639.131,627	5	575.332,448 639.164,727	540.92
5	575.332,448 639.164,727	6	575.332,499 639.163,957	0.772



Punct început	X / Y	Punct sfârșit	X / Y	Lungime segment (** (m)
6	575.332,499 639.163,957	7	575.346,017 639.141,768	25.982
7	575.346,017 639.141,768	8	575.377,804 639.120,85	38.052
8	575.377,804 639.120,85	1	575.391,199 639.105,602	20.296

\*\* Lungimile segmentelor sunt determinate în planul de proiecție Stereo 70 și sunt rotunjite la 1 milimetru.

\*\*\* Distanța dintre puncte este formată din segmente cumulate ce sunt mai mici decât valoarea 1 milimetru.



**DATE DESPRE IMOBILUL NR. 8014**

Oficiul de Cadastru și Publicitate Imobiliară NEAMT  
 Biroul de Cadastru și Publicitate Imobiliară Targu-Neamt

**A. Partea I. Descrierea imobilului**

TEREN Extravilan

Adresa: Jud. Neamt

Nr. Crt	Nr cadastral Nr. topografic	Suprafața* (mp)	Observații / Referințe
A1		Din acte: 45.000 Masurata: 43.234	Sector cadastral:1 Teren neimprejmuit; Diferenta de suprafata se regaseste la ID 8106

**B. Partea II. Proprietari și acte**

Inscrieri privitoare la dreptul de proprietate și alte drepturi reale	Referințe
/	
Act Administrativ nr. 785, din 10/05/2011 emis de Primaria comunei Pipirig (CJSDPAT NEAMT NR.8400 / 10.08.2010, HCL NR.15 / 25.05.2010 + ANEXA);	
B1	A1
Inscrierea provizorie, drept de PROPRIETATE, dobandit prin Lege, cota actuala 1/1, cota initiala 1/1	
1) <b>ANDRON IL ILIE</b>	
2) <b>POPA IL VICTORIA</b>	

**C. Partea III. SARCINI .**

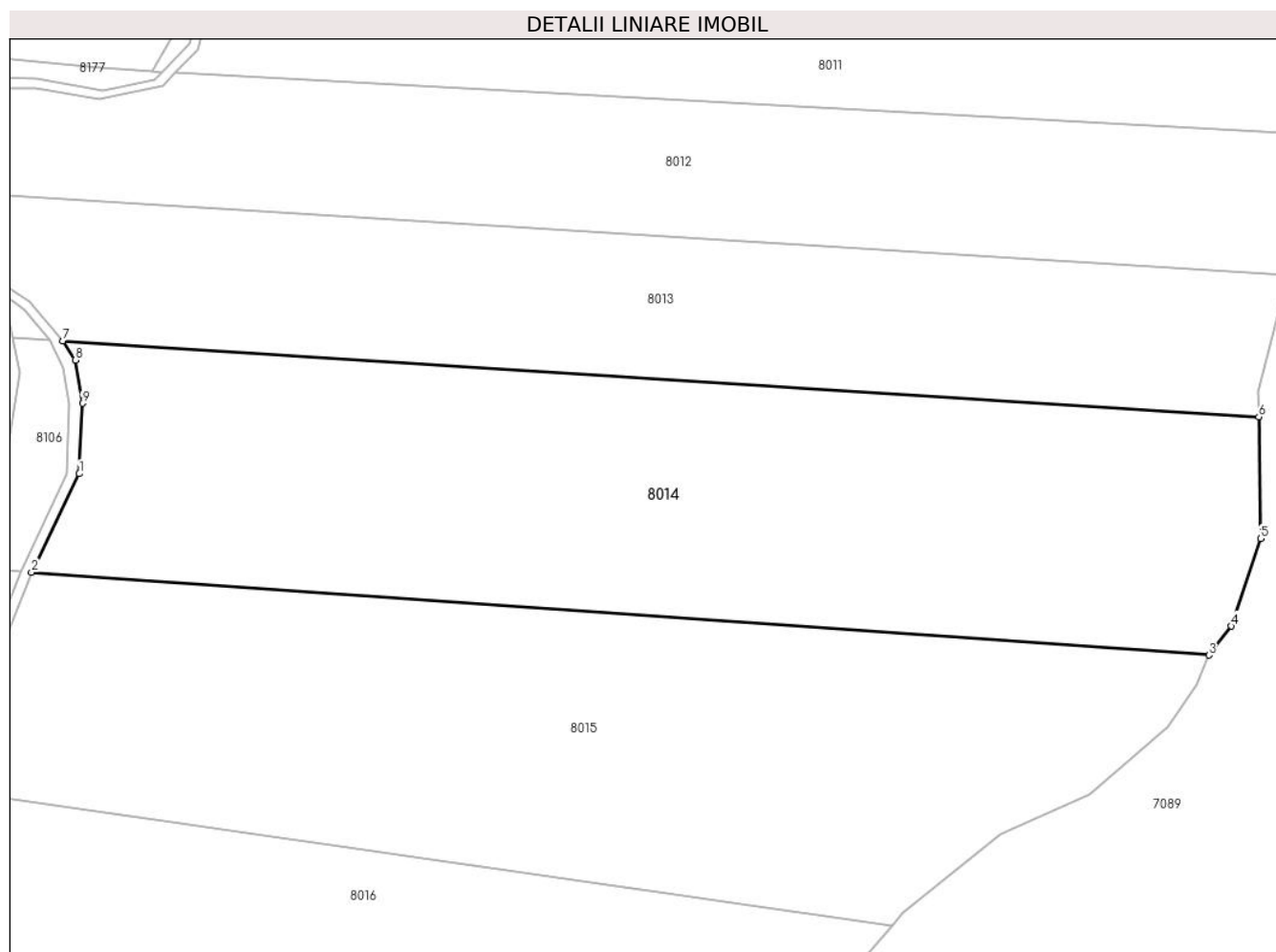
Inscrieri privind dezmembramintele dreptului de proprietate, drepturi reale de garanție și sarcini	Referințe
NU SUNT	

## Anexa Nr. 1 La Partea I

## Teren

Nr cadastral	Suprafața (mp)*	Observații / Referințe
	Din acte: 45.000 Masurata: 43.234	Diferenta de suprafata se regaseste la ID 8106

\* Suprafața este determinată în planul de proiecție Stereo 70.



## Date referitoare la teren

Crt	Categorie folosință	Intra vilan	Suprafața (mp)	Tarla	Parcelă	Nr. topo	Observații / Referințe
1	padure	NU	43.234	U.P. III Hălăuca	UA 23A%	-	

## Lungime Segmente

1) Valorile lungimilor segmentelor sunt obținute din proiecție în plan.

Punct început	X / Y	Punct sfârșit	X / Y	Lungime segment (** (m)
1	575.397,539 639.053,465	2	575.378,797 639.014,852	42.921
2	575.378,797 639.014,852	3	575.841,078 638.982,359	463.422
3	575.841,078 638.982,359	4	575.850,026 638.993,67	14.422
4	575.850,026 638.993,67	5	575.861,492 639.027,998	36.192

Punct început	X / Y	Punct sfârșit	X / Y	Lungime segment (** (m)
5	575.861,492 639.027,998	6	575.860,687 639.075,781	47.79
6	575.860,687 639.075,781	7	575.391,199 639.105,602	470.434
7	575.391,199 639.105,602	8	575.395,947 639.098,091	8.886
8	575.395,947 639.098,091	9	575.398,785 639.081,093	17.233
9	575.398,785 639.081,093	1	575.397,539 639.053,465	27.656

\*\* Lungimile segmentelor sunt determinate în planul de proiecție Stereo 70 și sunt rotunjite la 1 milimetru.

\*\*\* Distanța dintre puncte este formată din segmente cumulate ce sunt mai mici decât valoarea 1 milimetru.



**DATE DESPRE IMOBILUL NR. 8015**

Oficiul de Cadastru și Publicitate Imobiliară NEAMT  
Biroul de Cadastru și Publicitate Imobiliară Targu-Neamt

**A. Partea I. Descrierea imobilului**

TEREN Extravilan

Adresa: Jud. Neamt, O.S.Pipirig, U.P. III Halauca (Dolia), u.a. 23A%

Nr. Crt	Nr cadastral Nr. topografic	Suprafața* (mp)	Observații / Referințe
A1	53685	44.209	Sector cadastral:1 Teren neimprejmuit; Imobil repositionat in urma lucrarilor de inregistrare sistematica.

**B. Partea II. Proprietari și acte**

Inscrieri privitoare la dreptul de proprietate și alte drepturi reale		Referințe
<b>2475 / 03/02/2021</b>		
Act Administrativ nr. Titlu de proprietate nr. 21693, din 11/12/2020 emis de CJPSDPAT NEAMT;		
B1	Intabulare, drept de PROPRIETATE, dobandit prin Reconstituire, cota actuala 1/1, cota initiala 1/1 1) GHERASIM ILIE	A1

**C. Partea III. SARCINI .**

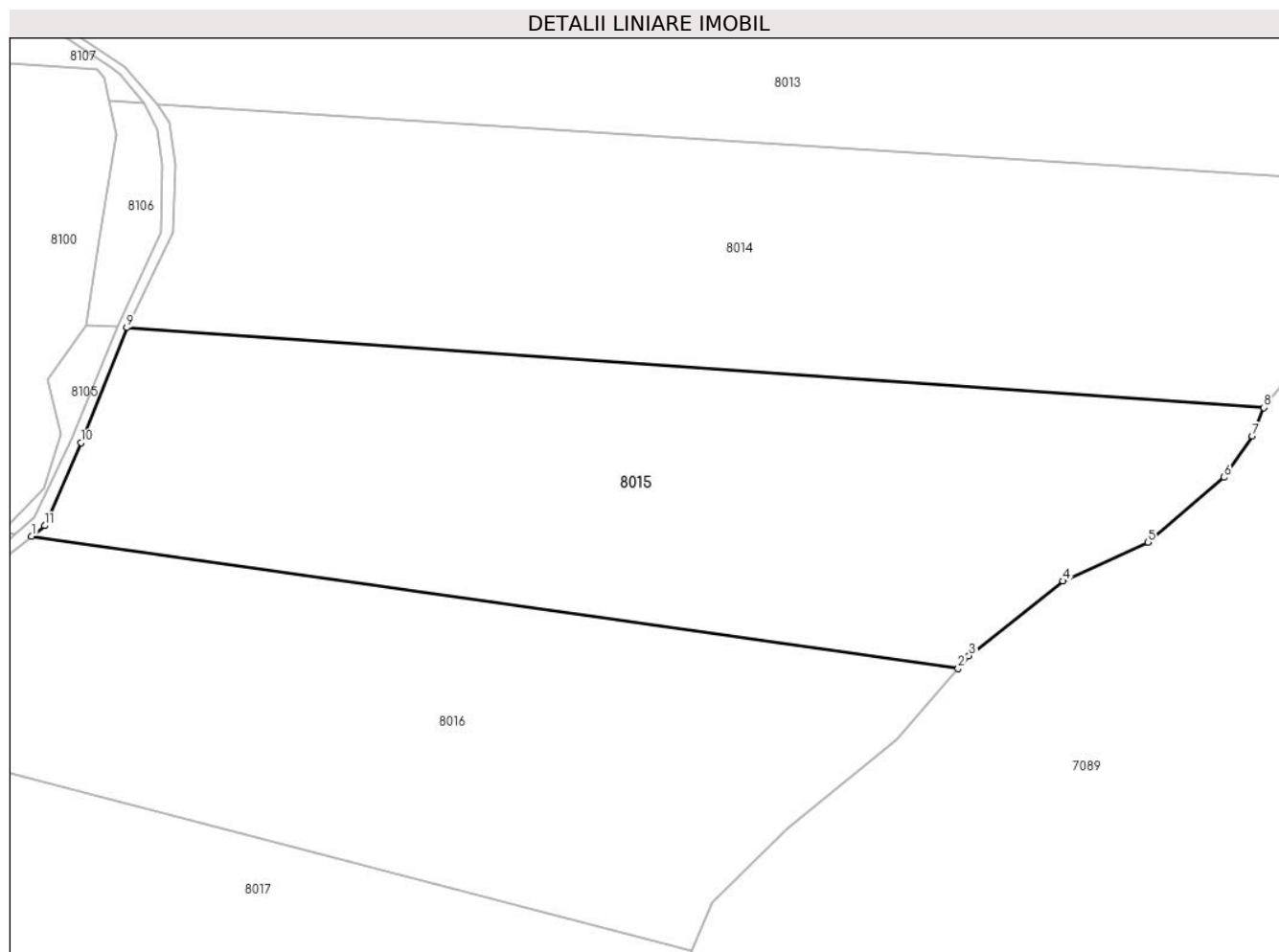
Inscrieri privind dezmembramintele dreptului de proprietate, drepturi reale de garanție și sarcini	Referințe
NU SUNT	

## Anexa Nr. 1 La Partea I

## Teren

Nr cadastral	Suprafața (mp)*	Observații / Referințe
53685	44.209	Imobil repositionat in urma lucrarilor de inregistrare sistematica.

\* Suprafața este determinată în planul de proiecție Stereo 70.



## Date referitoare la teren

Crt	Categorie folosință	Intra vilan	Suprafața (mp)	Tarla	Parcelă	Nr. topo	Observații / Referințe
1	padure	NU	44.209	-	-	-	PVPP nr. 784/10.05.2011 - O.S.Pipirig, U.P. III Halauca (Dolia), u.a. 23A%

## Lungime Segmente

1) Valorile lungimilor segmentelor sunt obținute din proiecție în plan.

Punct început	X / Y	Punct sfârșit	X / Y	Lungime segment (** (m)
1	575.340,062 638.930,097	2	575.716,771 638.876,358	380.523
2	575.716,771 638.876,358	3	575.721,242 638.881,512	6.823
3	575.721,242 638.881,512	4	575.759,505 638.911,885	48.853
4	575.759,505 638.911,885	5	575.794,049 638.927,573	37.939
5	575.794,049 638.927,573	6	575.824,987 638.954,016	40.699



Punct început	X / Y	Punct sfârşit	X / Y	Lungime segment (** (m)
6	575.824,987 638.954,016	7	575.836,525 638.970,715	20.297
7	575.836,525 638.970,715	8	575.841,078 638.982,359	12.503
8	575.841,078 638.982,359	9	575.378,797 639.014,852	463.422
9	575.378,797 639.014,852	10	575.360,141 638.968,053	50.38
10	575.360,141 638.968,053	11	575.345,42 638.934,376	36.754
11	575.345,42 638.934,376	1	575.340,062 638.930,097	6.857

\*\* Lungimile segmentelor sunt determinate în planul de proiecție Stereo 70 și sunt rotunjite la 1 milimetru.

\*\*\* Distanța dintre puncte este formată din segmente cumulate ce sunt mai mici decât valoarea 1 milimetru.



**DATE DESPRE IMOBILUL NR. 8016**

Oficiul de Cadastru și Publicitate Imobiliară NEAMT  
Biroul de Cadastru și Publicitate Imobiliară Targu-Neamt

**A. Partea I. Descrierea imobilului**

TEREN Extravilan

Adresa: Jud. Neamt

Nr. Crt	Nr cadastral Nr. topografic	Suprafața* (mp)	Observații / Referințe
A1	52723	43.062	Sector cadastral:1 Teren neimprejmuit;

**B. Partea II. Proprietari și acte**

Inscrieri privitoare la dreptul de proprietate și alte drepturi reale		Referințe
<b>20913 / 05/08/2019</b>		
Act Administrativ nr. 20374 - titlu de proprietate, din 12/06/2019 emis de CJPSDPAT NEAMT;		
B1	Intabulare, drept de PROPRIETATE, dobandit prin Reconstituire, cota actuala 1/1, cota initiala 1/1	A1
	1) RĂDUȚAC EVA 2) TEȘCU ILIE 3) TEȘCU ANA 4) TEȘCU VASILE 5) NICUȚĂ MARIA 6) URSU ELENA	

**C. Partea III. SARCINI .**

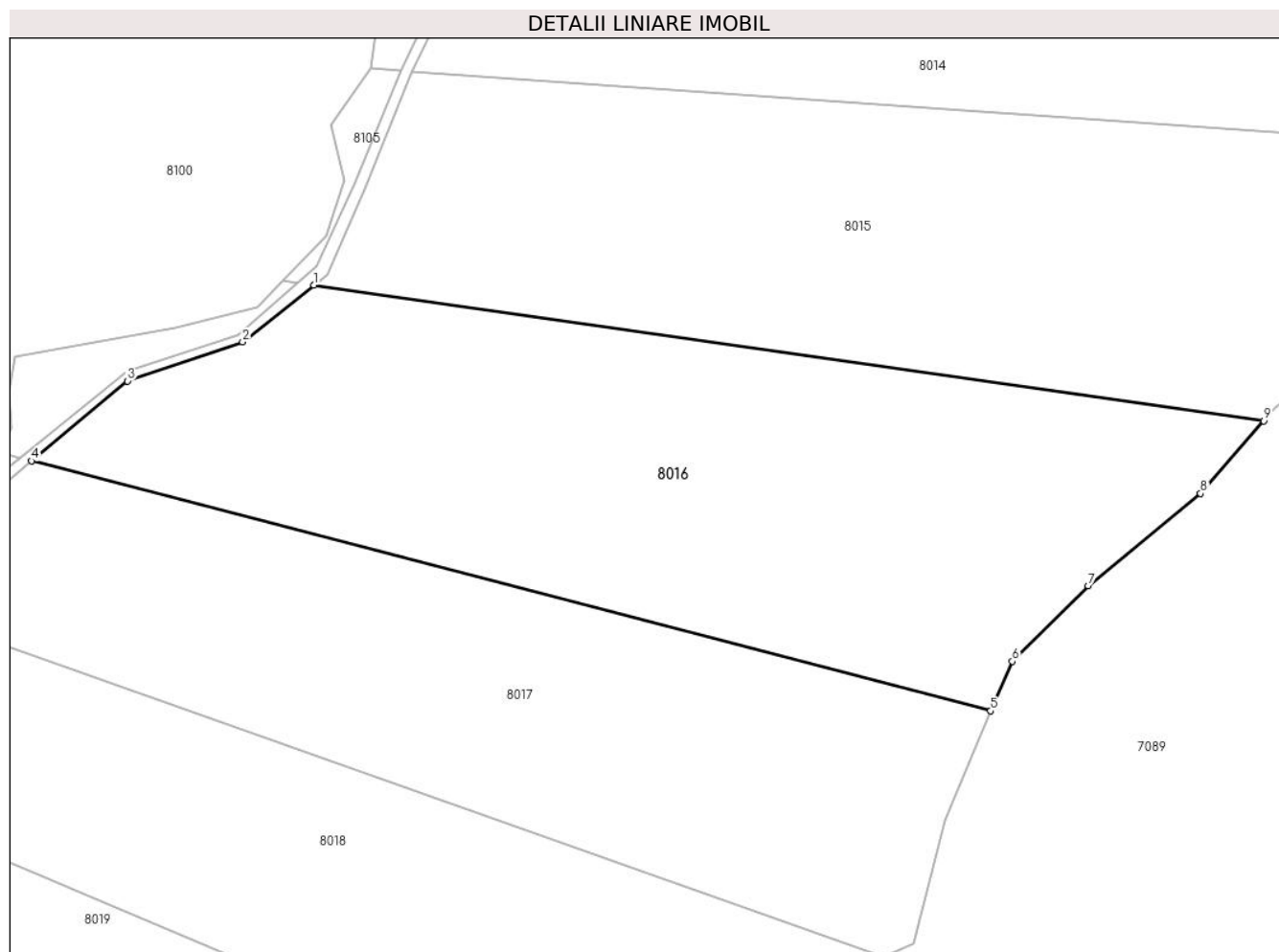
Inscrieri privind dezmembramintele dreptului de proprietate, drepturi reale de garanție și sarcini	Referințe
NU SUNT	

## Anexa Nr. 1 La Partea I

## Teren

Nr cadastral	Suprafața (mp)*	Observații / Referințe
52723	43.062	

\* Suprafața este determinată în planul de proiecție Stereo 70.



## Date referitoare la teren

Crt	Categorie folosință	Intravilan	Suprafața (mp)	Tarla	Parcelă	Nr. topo	Observații / Referințe
1	padure	NU	43.062	UP III Halauca	u.a. 23A%	-	PVPP 783/10.05.2011, extravilan com. Pîpirig, jud. Neamt, O.S. Pîpirig, UP III Halauca, u.a. 23A%

## Lungime Segmente

1) Valorile lungimilor segmentelor sunt obținute din proiecție în plan.

Punct început	X / Y	Punct sfârșit	X / Y	Lungime segment (** (m)
1	575.340,062 638.930,097	2	575.311,86 638.907,573	36.093
2	575.311,86 638.907,573	3	575.266,183 638.892,119	48.22
3	575.266,183 638.892,119	4	575.228,15 638.860,435	49.501
4	575.228,15 638.860,435	5	575.608,481 638.761,399	393.014
5	575.608,481 638.761,399	6	575.617,054 638.781,015	21.408

Punct început	X / Y	Punct sfârșit	X / Y	Lungime segment (** (m)
6	575.617,054 638.781,015	7	575.647,165 638.810,955	42.463
7	575.647,165 638.810,955	8	575.691,733 638.847,501	57.636
8	575.691,733 638.847,501	9	575.716,771 638.876,358	38.205
9	575.716,771 638.876,358	1	575.340,062 638.930,097	380.523

\*\* Lungimile segmentelor sunt determinate în planul de proiecție Stereo 70 și sunt rotunjite la 1 milimetru.

\*\*\* Distanța dintre puncte este formată din segmente cumulate ce sunt mai mici decât valoarea 1 milimetru.



**DATE DESPRE IMOBILUL NR. 8017**

Oficiul de Cadastru și Publicitate Imobiliară NEAMT  
Biroul de Cadastru și Publicitate Imobiliară Targu-Neamt

**A. Partea I. Descrierea imobilului**

TEREN Extravilan

Adresa: Jud. Neamt

Nr. Crt	Nr cadastral Nr. topografic	Suprafața* (mp)	Observații / Referințe
A1	52725	37.669	Sector cadastral:1 Teren neimprejmuit;

**B. Partea II. Proprietari și acte**

Inscrieri privitoare la dreptul de proprietate și alte drepturi reale		Referințe
<b>7400 / 13/03/2019</b>		
Act Administrativ nr. 19988 - titlu de proprietate, din 25/10/2018 emis de CJPSDPAT NEAMT;		
B1	Intabulare, drept de PROPRIETATE, dobandit prin Reconstituire, cota actuala 1/1, cota initiala 1/1 1) <b>ANDRON V DUMITRU</b>	A1

**C. Partea III. SARCINI .**

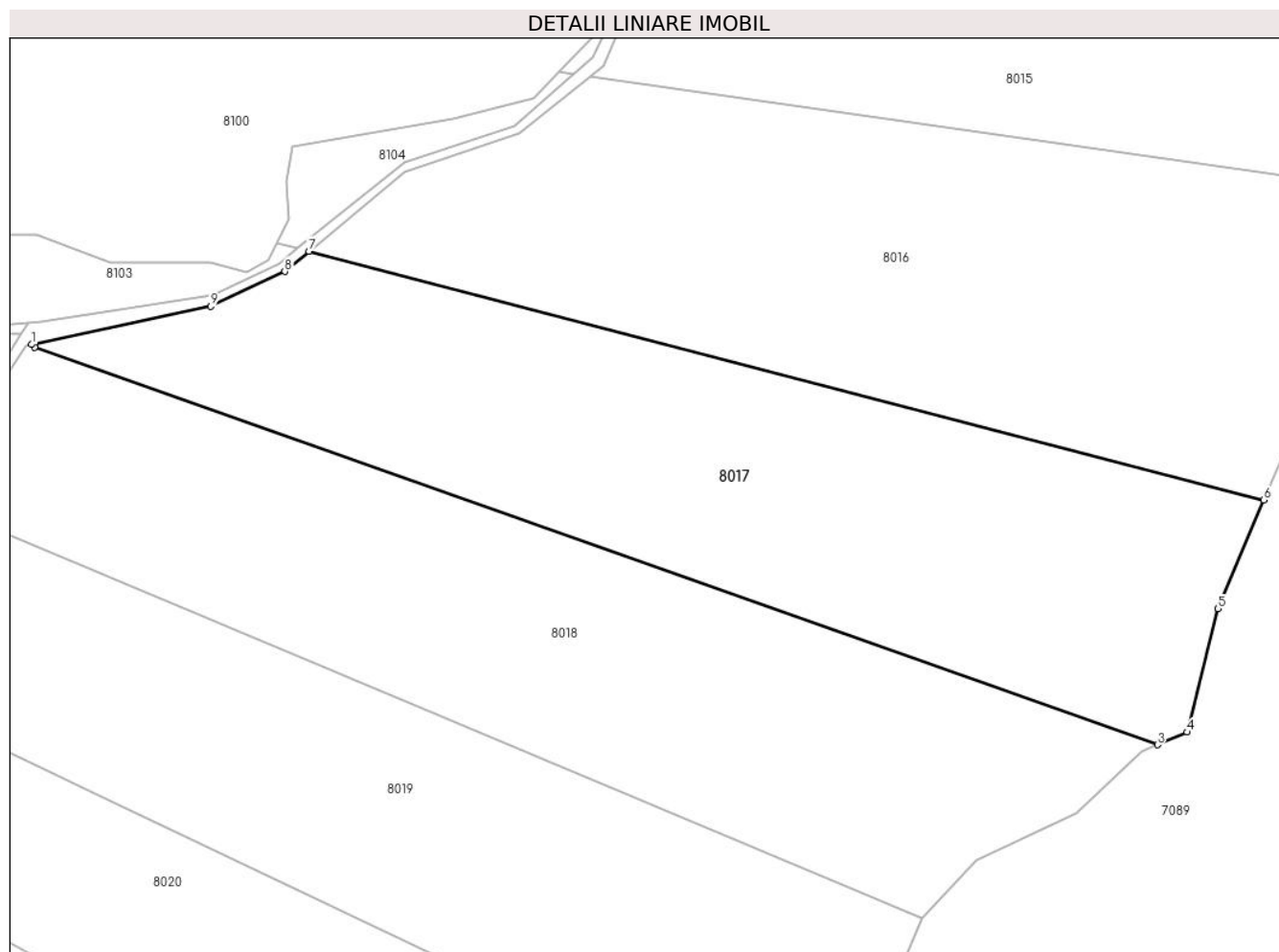
Inscrieri privind dezmembramintele dreptului de proprietate, drepturi reale de garanție și sarcini	Referințe
NU SUNT	

## Anexa Nr. 1 La Partea I

## Teren

Nr cadastral	Suprafața (mp)*	Observații / Referințe
52725	37.669	

\* Suprafața este determinată în planul de proiecție Stereo 70.



## Date referitoare la teren

Crt	Categorie folosință	Intravilan	Suprafața (mp)	Tarla	Parcelă	Nr. topo	Observații / Referințe
1	padure	NU	37.669	-	-	-	PVPP 782/10.05.2011, extravilan com. Pipirig, jud. Neamt, O.S. Pipirig, UP III Halauca, u.a. 23A%

## Lungime Segmente

1) Valorile lungimilor segmentelor sunt obținute din proiecție în plan.

Punct început	X / Y	Punct sfârșit	X / Y	Lungime segment (** (m)
1	575.117,624 638.823,313	2	575.118,801 638.822,242	1.591
2	575.118,801 638.822,242	3	575.566,087 638.663,95	474.469
3	575.566,087 638.663,95	4	575.577,971 638.668,964	12.898
4	575.577,971 638.668,964	5	575.590,329 638.718,05	50.618
5	575.590,329 638.718,05	6	575.608,481 638.761,399	46.996



Punct început	X / Y	Punct sfârşit	X / Y	Lungime segment (** (m)
6	575.608,481 638.761,399	7	575.228,15 638.860,435	393.014
7	575.228,15 638.860,435	8	575.218,488 638.852,387	12.575
8	575.218,488 638.852,387	9	575.189,072 638.838,582	32.494
9	575.189,072 638.838,582	1	575.117,624 638.823,313	73.061

\*\* Lungimile segmentelor sunt determinate în planul de proiecție Stereo 70 și sunt rotunjite la 1 milimetru.

\*\*\* Distanța dintre puncte este formată din segmente cumulate ce sunt mai mici decât valoarea 1 milimetru.



**DATE DESPRE IMOBILUL NR. 8018**

Oficiul de Cadastru și Publicitate Imobiliară NEAMT  
Biroul de Cadastru și Publicitate Imobiliară Targu-Neamt

**A. Partea I. Descrierea imobilului**

TEREN Extravilan

Adresa: Jud. Neamt

Nr. Crt	Nr cadastral Nr. topografic	Suprafața* (mp)	Observații / Referințe
A1	52727	39.023	Sector cadastral:1 Teren neimprejmuit;

**B. Partea II. Proprietari și acte**

Inscrieri privitoare la dreptul de proprietate și alte drepturi reale		Referințe
<b>25285 / 25/09/2019</b>		
Act Notarial nr. Contract de vânzare cumpărare aut nr. 5823, din 25/09/2019 emis de NP Teodorescu Mihaela;		
B2	Intabulare, drept de PROPRIETATE, cu titlu de drept de cumpărare, dobândit prin Conventie, cota actuala 1/1, cota initiala 1/1 1) <b>STAN IOANA</b> 2) <b>STAN VASILE</b> , bun comun	A1

**C. Partea III. SARCINI .**

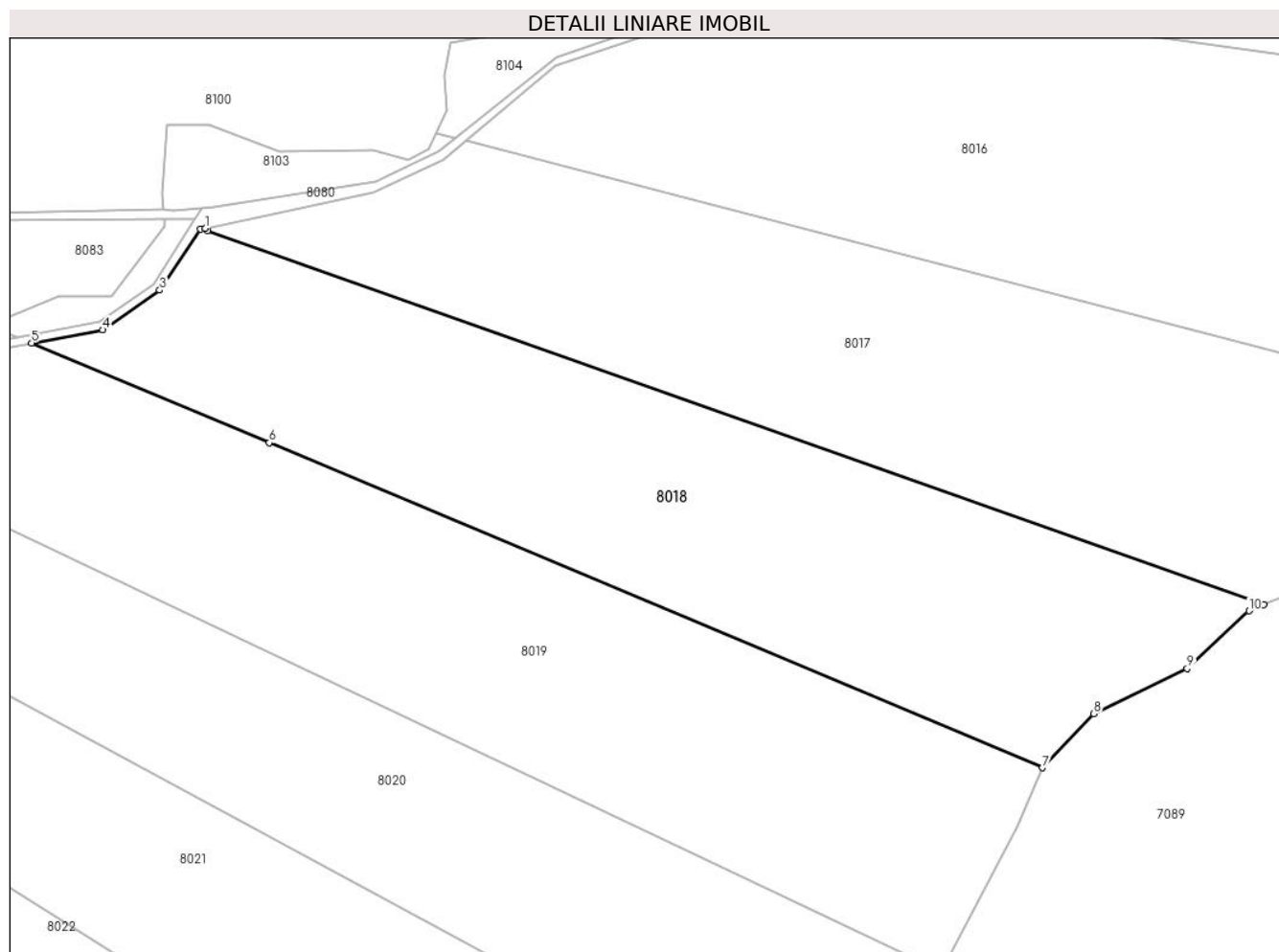
Inscrieri privind dezmembramintele dreptului de proprietate, drepturi reale de garanție și sarcini	Referințe
NU SUNT	

## Anexa Nr. 1 La Partea I

## Teren

Nr cadastral	Suprafața (mp)*	Observații / Referințe
52727	39.023	

\* Suprafața este determinată în planul de proiecție Stereo 70.



## Date referitoare la teren

Crt	Categorie folosință	Intravilan	Suprafața (mp)	Tarla	Parcelă	Nr. topo	Observații / Referințe
1	padure	NU	3.907	-	-	-	PVPP 781/10.05.2011, extravilan com. Pîpirig, jud. Neamt, O.S. Pîpirig, UP III Halauca, u.a. 24%
2	padure	NU	35.116	-	-	-	PVPP 781/10.05.2011, extravilan com. Pîpirig, jud. Neamt, O.S. Pîpirig, UP III Halauca, u.a. 23A%

## Lungime Segmente

1) Valorile lungimilor segmentelor sunt obținute din proiecție în plan.

Punct început	X / Y	Punct sfârșit	X / Y	Lungime segment (** (m)
1	575.117,624 638.823,313	2	575.115,518 638.822,863	2.154
2	575.115,518 638.822,863	3	575.098,324 638.797,087	30.984
3	575.098,324 638.797,087	4	575.074,188 638.780,268	29.418

Punct început	X / Y	Punct sfârşit	X / Y	Lungime segment (** (m)
4	575.074,188 638.780,268	5	575.044,074 638.774,735	30.618
5	575.044,074 638.774,735	6	575.144,78 638.732,453	109.222
6	575.144,78 638.732,453	7	575.472,415 638.594,895	355.341
7	575.472,415 638.594,895	8	575.494,097 638.617,753	31.506
8	575.494,097 638.617,753	9	575.533,657 638.636,864	43.934
9	575.533,657 638.636,864	10	575.559,854 638.661,32	35.838
10	575.559,854 638.661,32	11	575.566,087 638.663,95	6.765
11	575.566,087 638.663,95	12	575.118,801 638.822,242	474.469
12	575.118,801 638.822,242	1	575.117,624 638.823,313	1.591

\*\* Lungimile segmentelor sunt determinate în planul de proiecție Stereo 70 și sunt rotunjite la 1 milimetru.

\*\*\* Distanța dintre puncte este formată din segmente cumulate ce sunt mai mici decât valoarea 1 milimetru.



**DATE DESPRE IMOBILUL NR. 8019**

Oficiul de Cadastru și Publicitate Imobiliară NEAMT  
Biroul de Cadastru și Publicitate Imobiliară Targu-Neamt

**A. Partea I. Descrierea imobilului**

TEREN Extravilan

Adresa: Jud. Neamt

Nr. Crt	Nr cadastral Nr. topografic	Suprafața* (mp)	Observații / Referințe
A1	52729	43.858	Sector cadastral:1 Teren neimprejmuit;

**B. Partea II. Proprietari și acte**

Inscrieri privitoare la dreptul de proprietate și alte drepturi reale	Referințe
<b>1870 / 31/01/2020</b>	
Act Administrativ nr. Titlu de proprietate nr. 21011, din 26/11/2019 emis de CJPSDPAT NEAMT;	
B1	A1
Intabulare, drept de PROPRIETATE, dobandit prin Reconstituire, cota actuala 1/1, cota initiala 1/1	
1) MIAUȚĂ EMILIAN	
2) MIAUȚĂ ANDREI-DOBRIN	
3) MIAUȚĂ ALEXANDRA-GEORGIANA	

**C. Partea III. SARCINI**

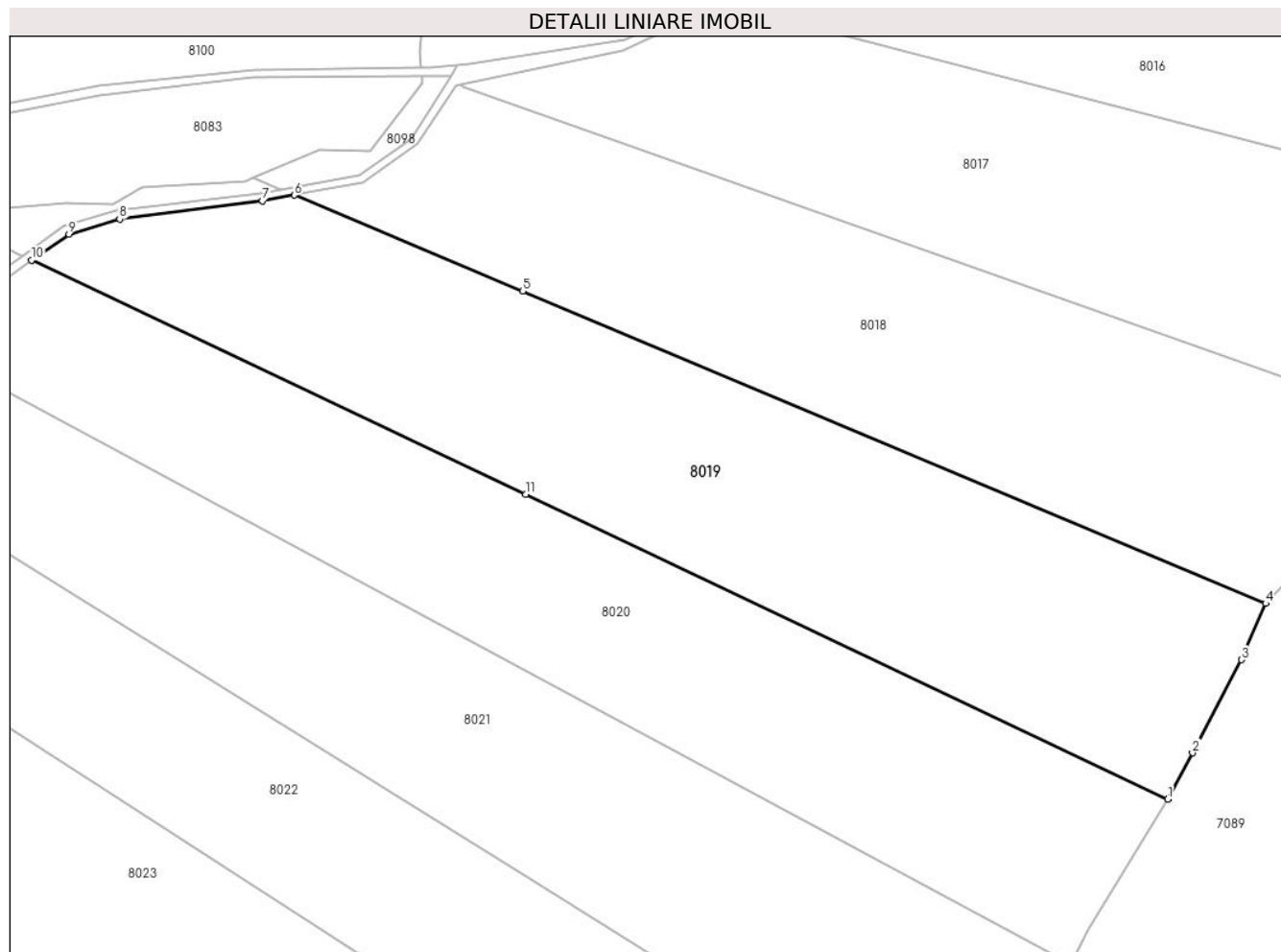
Inscrieri privind dezmembramintele dreptului de proprietate, drepturi reale de garanție și sarcini	Referințe
<b>22708 / 08/10/2021</b>	
Act Administrativ nr. Decizie de ridicare a măsurilor de executare nr. 51, din 07/10/2021 emis de ANAF - SERVICIUL FISCAL ORĂȘENESC TÂRGU NEAMȚ;	
C2	A1
Se radiază dreptul de ipotecă legală înscris în favoarea ANAF - SERVICIUL FISCAL ORĂȘENESC TÂRGU NEAMȚ în baza încheierii nr. 20721 din 14.09.2021	

## Anexa Nr. 1 La Partea I

## Teren

Nr cadastral	Suprafața (mp)*	Observații / Referințe
52729	43.858	

\* Suprafața este determinată în planul de proiecție Stereo 70.



## Date referitoare la teren

Crt	Categorie folosință	Intravilan	Suprafața (mp)	Tarla	Parcelă	Nr. topo	Observații / Referințe
1	padure	NU	14.044	UP III Halauca	u.a. 24%	-	PVPP 780/10.05.2011, extravilan com. Pipirig, jud. Neamt, O.S. Pipirig, UP III Halauca, u.a. 24%
2	padure	NU	29.814	UP III Halauca	u.a. 23A%	-	PVPP 780/10.05.2011, extravilan com. Pipirig, jud. Neamt, O.S. Pipirig, UP III Halauca, u.a. 23A%

## Lungime Segmente

1) Valorile lungimilor segmentelor sunt obținute din proiecție în plan.

Punct început	X / Y	Punct sfârșit	X / Y	Lungime segment (** (m)
1	575.429,295 638.508,7	2	575.440,137 638.529,094	23.097
2	575.440,137 638.529,094	3	575.461,725 638.570,072	46.317
3	575.461,725 638.570,072	4	575.472,415 638.594,895	27.027



Punct început	X / Y	Punct sfârșit	X / Y	Lungime segment (** (m)
4	575.472,415 638.594,895	5	575.144,78 638.732,453	355.341
5	575.144,78 638.732,453	6	575.044,074 638.774,735	109.222
6	575.044,074 638.774,735	7	575.030,042 638.772,119	14.274
7	575.030,042 638.772,119	8	574.967,021 638.764,111	63.528
8	574.967,021 638.764,111	9	574.944,695 638.757,46	23.296
9	574.944,695 638.757,46	10	574.928,24 638.746,153	19.965
10	574.928,24 638.746,153	11	575.146,01 638.642,951	240.986
11	575.146,01 638.642,951	1	575.429,295 638.508,7	313.486

\*\* Lungimile segmentelor sunt determinate în planul de proiecție Stereo 70 și sunt rotunjite la 1 milimetru.

\*\*\* Distanța dintre puncte este formată din segmente cumulate ce sunt mai mici decât valoarea 1 milimetru.



**DATE DESPRE IMOBILUL NR. 8020**

Oficiul de Cadastru și Publicitate Imobiliară NEAMT  
Biroul de Cadastru și Publicitate Imobiliară Targu-Neamt

**A. Partea I. Descrierea imobilului**

TEREN Extravilan

Adresa: Jud. Neamt

Nr. Crt	Nr cadastral Nr. topografic	Suprafața* (mp)	Observații / Referințe
A1		Din acte: 40.000 Masurata: 39.520	Sector cadastral:1 Teren neimprejmuit; Diferenta de suprafata se regaseste la ID 8096

**B. Partea II. Proprietari și acte**

Inscrieri privitoare la dreptul de proprietate și alte drepturi reale	Referințe
/	
Act Administrativ nr. 779, din 10/05/2011 emis de Primaria comunei Pipirig (CJSDPAT NEAMT NR.8400 / 10.08.2010, HCL NR.15 / 25.05.2010 + ANEXA);	
B1	A1
Inscrierea provizorie, drept de PROPRIETATE, dobandit prin Lege, cota actuala 1/1, cota initiala 1/1 1) SCUTARU ANDRON GH MARIA	

**C. Partea III. SARCINI .**

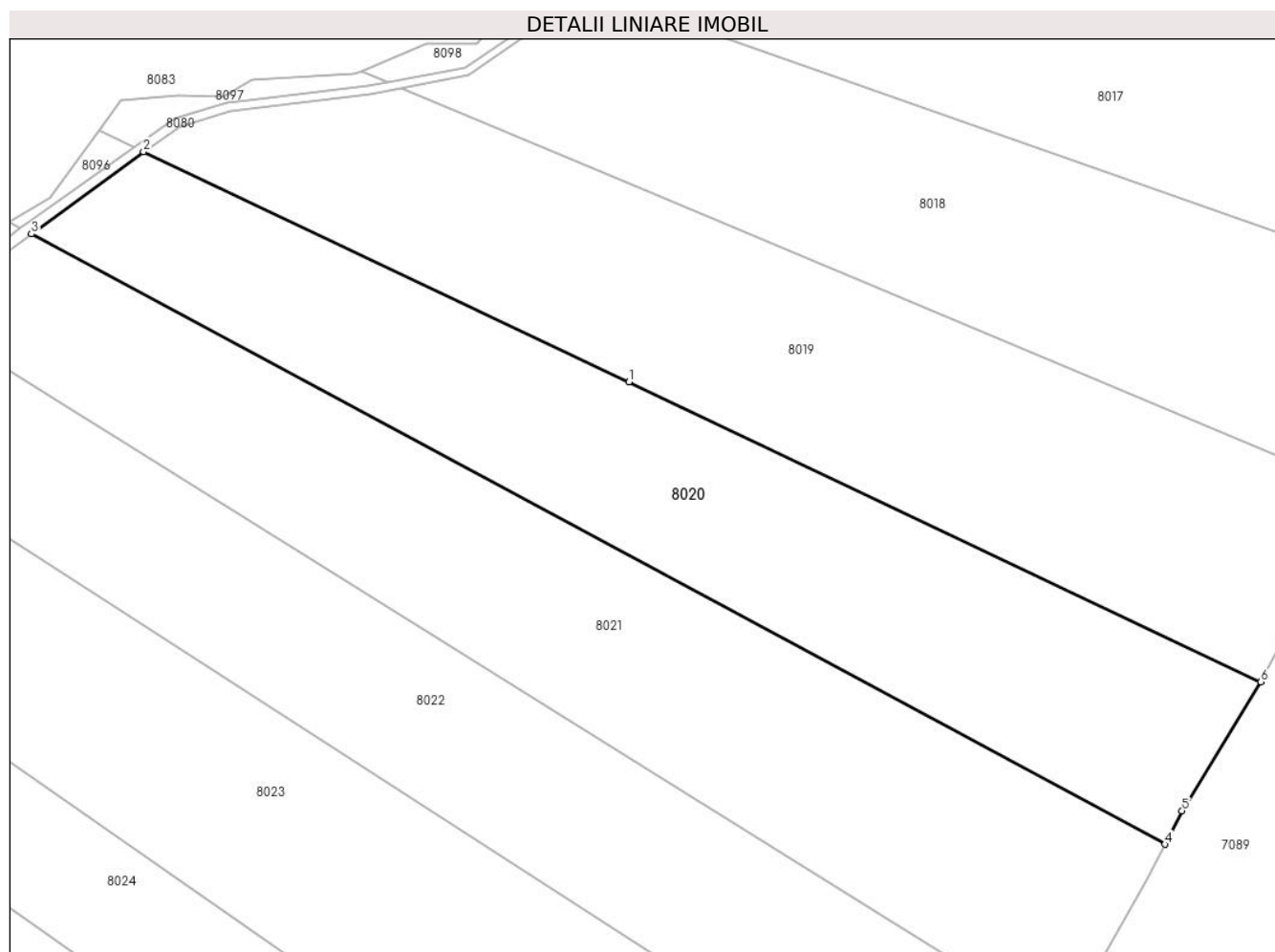
Inscrieri privind dezmembramintele dreptului de proprietate, drepturi reale de garanție și sarcini	Referințe
NU SUNT	

## Anexa Nr. 1 La Partea I

## Teren

Nr cadastral	Suprafața (mp)*	Observații / Referințe
	Din acte: 40.000 Masurata: 39.520	Diferenta de suprafata se regaseste la ID 8096

\* Suprafața este determinată în planul de proiecție Stereo 70.



## Date referitoare la teren

Crt	Categorie folosință	Intra vilan	Suprafața (mp)	Tarla	Parcelă	Nr. topo	Observații / Referințe
1	padure	NU	39.520	U.P. III Hălăuca	UA 24%, 23A%	-	

## Lungime Segmente

1) Valorile lungimilor segmentelor sunt obținute din proiecție în plan.

Punct început	X / Y	Punct sfârșit	X / Y	Lungime segment (** (m)
1	575.146,01 638.642,951	2	574.928,24 638.746,153	240.986
2	574.928,24 638.746,153	3	574.878,064 638.709,273	62.272
3	574.878,064 638.709,273	4	575.386,351 638.435,917	577.13
4	575.386,351 638.435,917	5	575.394,018 638.450,944	16.87

Punct început	X / Y	Punct sfârșit	X / Y	Lungime segment (** (m)
5	575.394,018 638.450,944	6	575.429,295 638.508,7	67.677
6	575.429,295 638.508,7	1	575.146,01 638.642,951	313.486

\*\* Lungimile segmentelor sunt determinate în planul de proiecție Stereo 70 și sunt rotunjite la 1 milimetru.

\*\*\* Distanța dintre puncte este formată din segmente cumulate ce sunt mai mici decât valoarea 1 milimetru.



**DATE DESPRE IMOBILUL NR. 8021**

Oficiul de Cadastru și Publicitate Imobiliară NEAMT  
Biroul de Cadastru și Publicitate Imobiliară Targu-Neamt

**A. Partea I. Descrierea imobilului**

TEREN Extravilan

Adresa: Jud. Neamt

Nr. Crt	Nr cadastral Nr. topografic	Suprafața* (mp)	Observații / Referințe
A1		Din acte: 45.000 Masurata: 44.532	Sector cadastral:1 Teren neimprejmuit; Diferenta de suprafata se regaseste la ID 8095

**B. Partea II. Proprietari și acte**

Inscrieri privitoare la dreptul de proprietate și alte drepturi reale	Referințe
/	
Act Administrativ nr. 778, din 24/02/2011 emis de Primaria comunei Pipirig (CJSDPAT NEAMT NR.8400 / 10.08.2010, HCL NR.15 / 25.05.2010 + ANEXA);	
B1 Inscrierea provizorie, drept de PROPRIETATE, dobandit prin Lege, cota actuala 1/1, cota initiala 1/1 1) BIRGAOANU GR ALEXANDRU	A1

**C. Partea III. SARCINI .**

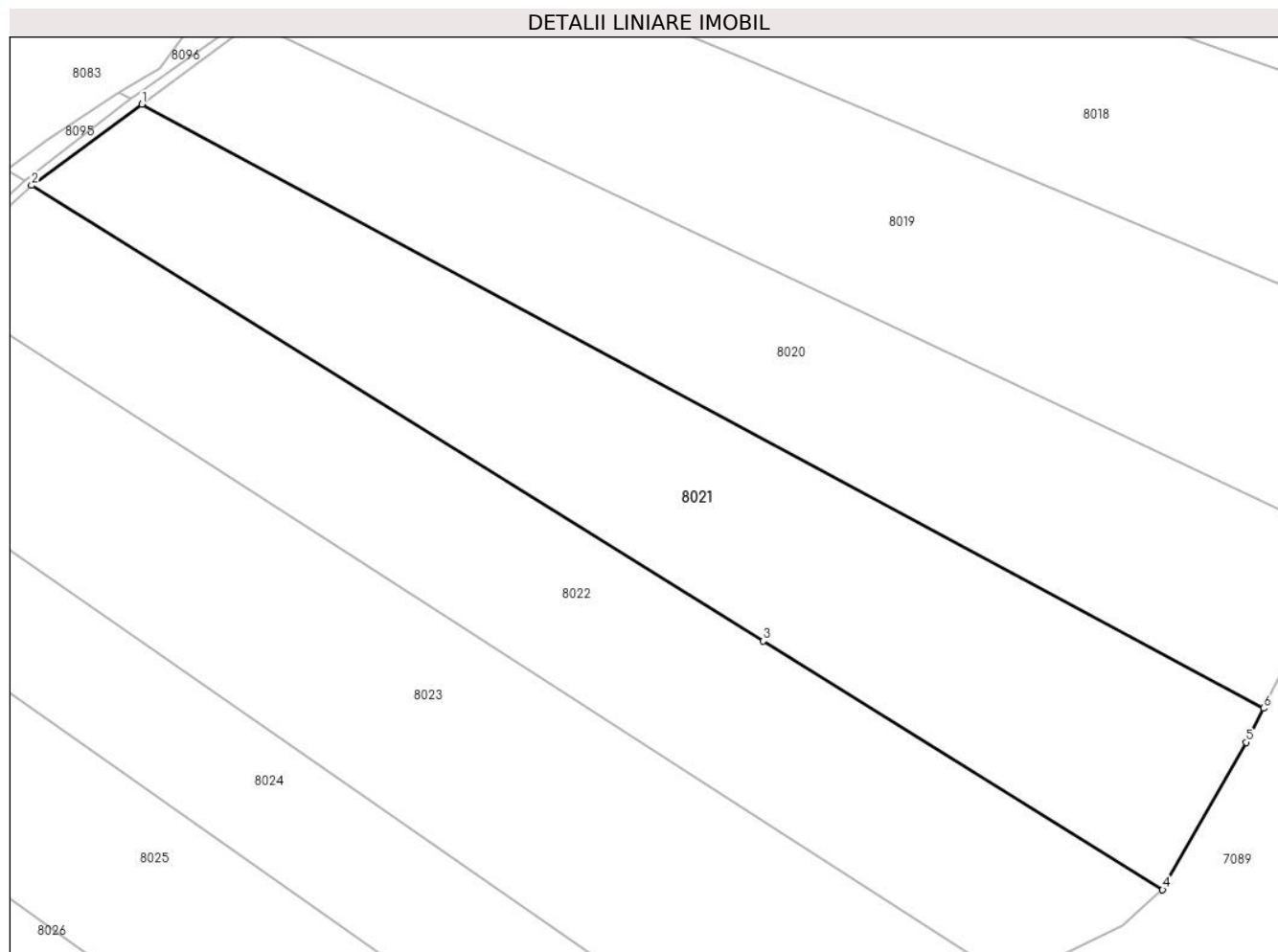
Inscrieri privind dezmembramintele dreptului de proprietate, drepturi reale de garanție și sarcini	Referințe
NU SUNT	

## Anexa Nr. 1 La Partea I

## Teren

Nr cadastral	Suprafața (mp)*	Observații / Referințe
	Din acte: 45.000 Masurata: 44.532	Diferenta de suprafata se regaseste la ID 8095

\* Suprafața este determinată în planul de proiecție Stereo 70.



## Date referitoare la teren

Crt	Categorie folosință	Intra vilan	Suprafața (mp)	Tarla	Parcelă	Nr. topo	Observații / Referințe
1	padure	NU	44.532	U.P. III Hălăuca	UA 24%, 23A%	-	

## Lungime Segmente

1) Valorile lungimilor segmentelor sunt obținute din proiecție în plan.

Punct început	X / Y	Punct sfârșit	X / Y	Lungime segment (** (m)
1	574.878,064 638.709,273	2	574.828,135 638.672,573	61.966
2	574.828,135 638.672,573	3	575.159,563 638.466,366	390.341
3	575.159,563 638.466,366	4	575.340,567 638.353,749	213.178
4	575.340,567 638.353,749	5	575.378,474 638.420,478	76.744



Punct început	X / Y	Punct sfârșit	X / Y	Lungime segment (** (m)
5	575.378,474 638.420,478	6	575.386,351 638.435,917	17.332
6	575.386,351 638.435,917	1	574.878,064 638.709,273	577.13

\*\* Lungimile segmentelor sunt determinate în planul de proiecție Stereo 70 și sunt rotunjite la 1 milimetru.

\*\*\* Distanța dintre puncte este formată din segmente cumulate ce sunt mai mici decât valoarea 1 milimetru.



**DATE DESPRE IMOBILUL NR. 8022**

Oficiul de Cadastru și Publicitate Imobiliară NEAMT  
Biroul de Cadastru și Publicitate Imobiliară Targu-Neamt

**A. Partea I. Descrierea imobilului**

TEREN Extravilan

Adresa: Jud. Neamt, O.S.Pipirig, U.P.III Halauca, u.a. 23A%, 24%

Nr. Crt	Nr cadastral Nr. topografic	Suprafața* (mp)	Observații / Referințe
A1	53219	39.540	Sector cadastral:1 Teren neimprejmuit;

**B. Partea II. Proprietari și acte**

Inscrieri privitoare la dreptul de proprietate și alte drepturi reale	Referințe
<b>29389 / 04/11/2019</b>	
Act Administrativ nr. Titlu de proprietate nr. 20903, din 03/09/2019 emis de CJPSDPAT NEAMT;	
B1	A1
Intabulare, drept de PROPRIETATE, dobandit prin Reconstituire, cota actuala 1/1, cota initiala 1/1	
1) AFETELOR MARIAN	
2) DUMITRIU MARIA	
<b>18813 / 26/08/2021</b>	
Act Administrativ nr. Referat nr. 18503, din 20/08/2021 emis de OCPI NEAMT;	
B2	A1
Se notează propunerea de dezmembrare a imobilului cu număr cadastral 53219 în următoarele 2 imobile cu număr cadastral 53923 și 53924	

**C. Partea III. SARCINI .**

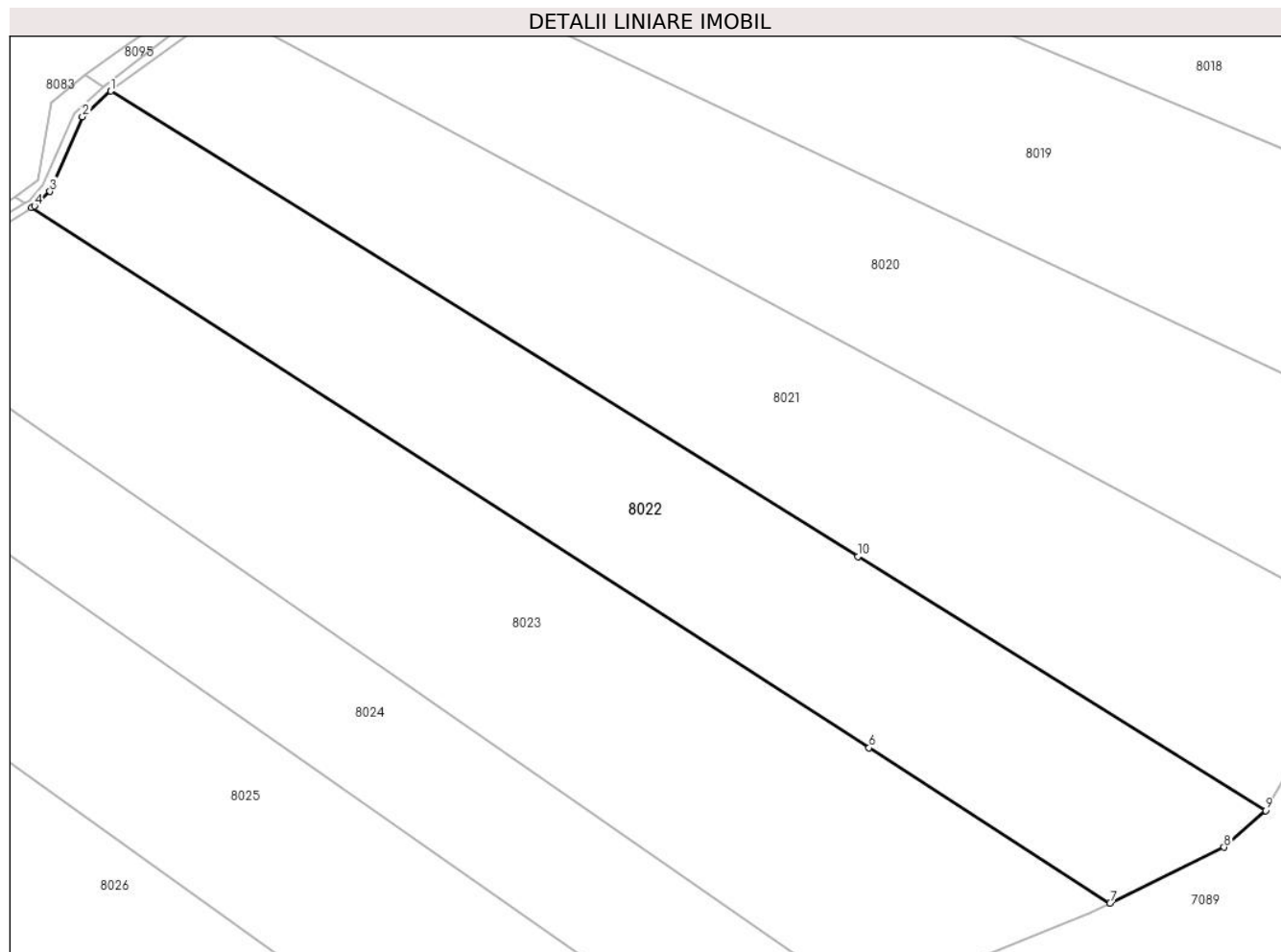
Inscrieri privind dezmembramintele dreptului de proprietate, drepturi reale de garanție și sarcini	Referințe
NU SUNT	

## Anexa Nr. 1 La Partea I

## Teren

Nr cadastral	Suprafața (mp)*	Observații / Referințe
53219	39.540	

\* Suprafața este determinată în planul de proiecție Stereo 70.



## Date referitoare la teren

Crt	Categorie folosință	Intravilan	Suprafața (mp)	Tarla	Parcelă	Nr. topo	Observații / Referințe
1	padure	NU	27.328	-	-	-	PVPP nr. 777/10.05.2011, extravilan com. Pipirig, jud.Neamt, O.S.Pipirig, U. P.III Halauca, u.a. 24%
2	padure	NU	12.212	-	-	-	PVPP nr. 777/10.05.2011, extravilan com. Pipirig, jud.Neamt, O.S.Pipirig, U. P.III Halauca, u.a. 23A%

## Lungime Segmente

1) Valorile lungimilor segmentelor sunt obținute din proiecție în plan.

Punct început	X / Y	Punct sfârșit	X / Y	Lungime segment (** (m)
1	574.828,135 638.672,573	2	574.815,516 638.661,253	16.952
2	574.815,516 638.661,253	3	574.801,18 638.628,113	36.108
3	574.801,18 638.628,113	4	574.794,364 638.621,642	9.398

Punct început	X / Y	Punct sfârșit	X / Y	Lungime segment (** (m)
4	574.794,364 638.621,642	5	574.793,027 638.620,812	1.574
5	574.793,027 638.620,812	6	575.164,593 638.381,563	441.929
6	575.164,593 638.381,563	7	575.271,506 638.312,723	127.159
7	575.271,506 638.312,723	8	575.322,062 638.337,427	56.269
8	575.322,062 638.337,427	9	575.340,567 638.353,749	24.675
9	575.340,567 638.353,749	10	575.159,563 638.466,366	213.178
10	575.159,563 638.466,366	1	574.828,135 638.672,573	390.341

\*\* Lungimile segmentelor sunt determinate în planul de proiecție Stereo 70 și sunt rotunjite la 1 milimetru.

\*\*\* Distanța dintre puncte este formată din segmente cumulate ce sunt mai mici decât valoarea 1 milimetru.



**DATE DESPRE IMOBILUL NR. 8023**

Oficiul de Cadastru și Publicitate Imobiliară NEAMT  
Biroul de Cadastru și Publicitate Imobiliară Targu-Neamt

**A. Partea I. Descrierea imobilului**

TEREN Extravilan

Adresa: Jud. Neamt, O.S.Pipirig, U.P.III Halauca, u.a. 23A%, 24%

Nr. Crt	Nr cadastral Nr. topografic	Suprafața* (mp)	Observații / Referințe
A1	53221	48.735	Sector cadastral:1 Teren neimprejmuit;

**B. Partea II. Proprietari și acte**

Inscrieri privitoare la dreptul de proprietate și alte drepturi reale		Referințe
<b>2064 / 04/02/2020</b>		
Act Administrativ nr. Titlu Proprietate nr. 21015, din 26/11/2019 emis de CJPSDPAT NEAMT (act administrativ nr Certificat deces nr. 57 din 18.10.2010, emis de Primăria Com. Pipirig);		
B1	Intabulare, drept de PROPRIETATE, dobândit prin Reconstituire, cota actuala 1/1, cota initiala 1/1 1) PRUNĂ AURICA 2) ȘUTU IOANA 3) AFETELOR ADRIEANA 4) DOLHESCU NASTASIA, - Decedată	A1

**C. Partea III. SARCINI .**

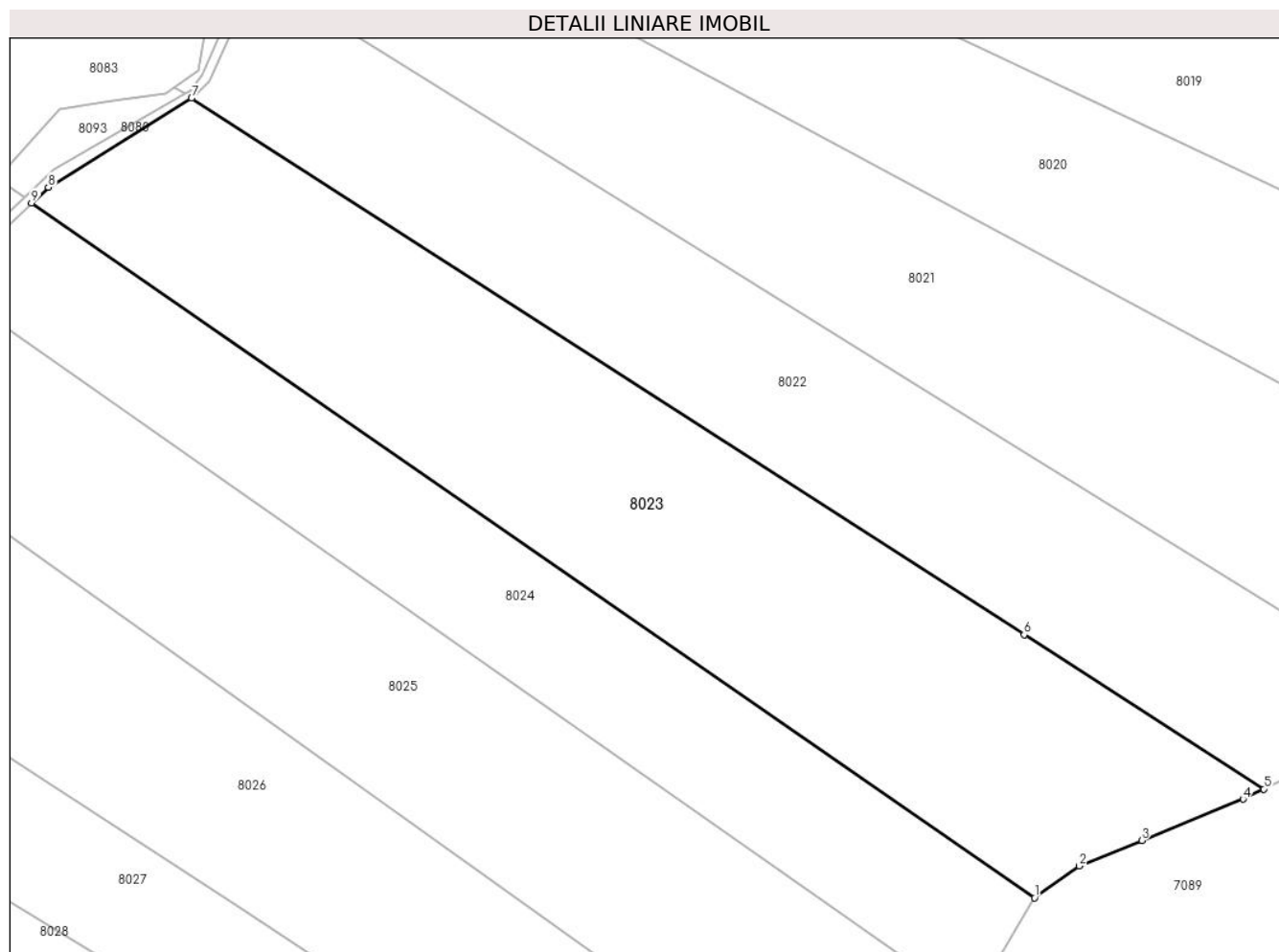
Inscrieri privind dezmembramintele dreptului de proprietate, drepturi reale de garanție și sarcini	Referințe
NU SUNT	

## Anexa Nr. 1 La Partea I

## Teren

Nr cadastral	Suprafața (mp)*	Observații / Referințe
53221	48.735	

\* Suprafața este determinată în planul de proiecție Stereo 70.



## Date referitoare la teren

Crt	Categorie folosință	Intravilan	Suprafața (mp)	Tarla	Parcelă	Nr. topo	Observații / Referințe
1	padure	NU	44.156	U.P.III Halauca	u.a. 24%	-	PVPP nr. 776/10.05.2011, extravilan com. Pipirig, jud.Neamt, O.S.Pipirig, U. P.III Halauca, u.a. 24%
2	padure	NU	4.579	U.P.III Halauca	u.a. 23A%	-	PVPP nr. 776/10.05.2011, extravilan com. Pipirig, jud.Neamt, O.S.Pipirig, U. P.III Halauca, u.a. 23A%

## Lungime Segmente

1) Valorile lungimilor segmentelor sunt obținute din proiecție în plan.

Punct început	X / Y	Punct sfârșit	X / Y	Lungime segment (** (m))
1	575.169,199 638.264,206	2	575.189,222 638.278,432	24.562
2	575.189,222 638.278,432	3	575.217,006 638.289,794	30.017
3	575.217,006 638.289,794	4	575.262,343 638.308,246	48.948



Punct început	X / Y	Punct sfârșit	X / Y	Lungime segment (** (m)
4	575.262,343 638.308,246	5	575.271,506 638.312,723	10.198
5	575.271,506 638.312,723	6	575.164,593 638.381,563	127.159
6	575.164,593 638.381,563	7	574.793,027 638.620,812	441.929
7	574.793,027 638.620,812	8	574.729,082 638.581,135	75.254
8	574.729,082 638.581,135	9	574.721,67 638.574,112	10.211
9	574.721,67 638.574,112	1	575.169,199 638.264,206	544.356

\*\* Lungimile segmentelor sunt determinate în planul de proiecție Stereo 70 și sunt rotunjite la 1 milimetru.

\*\*\* Distanța dintre puncte este formată din segmente cumulate ce sunt mai mici decât valoarea 1 milimetru.



**DATE DESPRE IMOBILUL NR. 8024**

Oficiul de Cadastru și Publicitate Imobiliară NEAMT  
Biroul de Cadastru și Publicitate Imobiliară Targu-Neamt

**A. Partea I. Descrierea imobilului**

TEREN Extravilan

Adresa: Jud. Neamt, O.S.Pipirig, U.P.III Halauca, u.a. 24%

Nr. Crt	Nr cadastral Nr. topografic	Suprafața* (mp)	Observații / Referințe
A1	53223	29.709	Sector cadastral:1 Teren neimprejmuit;

**B. Partea II. Proprietari și acte**

Inscrieri privitoare la dreptul de proprietate și alte drepturi reale		Referințe
<b>18559 / 23/08/2021</b>		
Act Administrativ nr. TITLU DE PROPRIETATE nr. 21967, din 03/06/2021 emis de CJSDPAT (act administrativ nr CERTIFICAT DE DECES nr. 435 din 23.02.1980, emis de PRIMARIA PIPIRIG);		
B1	Intabulare, drept de PROPRIETATE, dobandit prin Reconstituire, cota actuala 1/1, cota initiala 1/1 1) UNGUREANU MARIA	A1

**C. Partea III. SARCINI .**

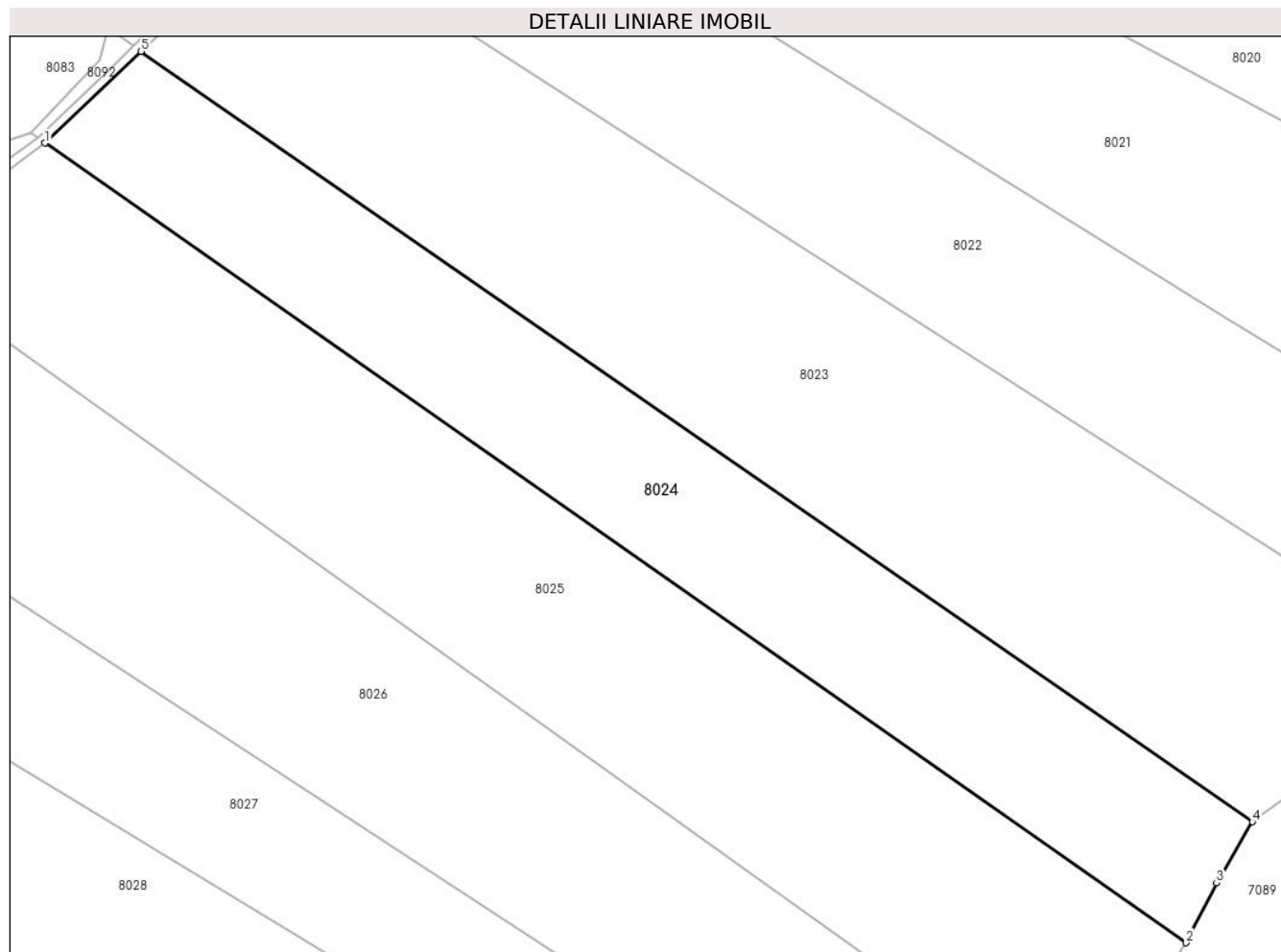
Inscrieri privind dezmembramintele dreptului de proprietate, drepturi reale de garanție și sarcini	Referințe
NU SUNT	

## Anexa Nr. 1 La Partea I

## Teren

Nr cadastral	Suprafața (mp)*	Observații / Referințe
53223	29.709	

\* Suprafața este determinată în planul de proiecție Stereo 70.



## Date referitoare la teren

Crt	Categorie folosință	Intravilan	Suprafața (mp)	Tarla	Parcelă	Nr. topo	Observații / Referințe
1	padure	NU	29.709	-	-	-	PVPP nr. 775/10.05.2011, extravilan com. Pipirig, jud.Neamt, O.S.Pipirig, U. P.III Halauca, u.a. 24%

## Lungime Segmente

1) Valorile lungimilor segmentelor sunt obținute din proiecție în plan.

Punct început	X / Y	Punct sfârșit	X / Y	Lungime segment (** (m)
1	574.682,896 638.537,247	2	575.142,545 638.215,529	561.052
2	575.142,545 638.215,529	3	575.154,77 638.239,554	26.956
3	575.154,77 638.239,554	4	575.169,199 638.264,206	28.564
4	575.169,199 638.264,206	5	574.721,67 638.574,112	544.356
5	574.721,67 638.574,112	1	574.682,896 638.537,247	53.502

**\*\* Lungimile segmentelor sunt determinate în planul de proiecție Stereo 70 și sunt rotunjite la 1 milimetru.**

**\*\*\* Distanța dintre puncte este formată din segmente cumulate ce sunt mai mici decât valoarea 1 milimetru.**



**DATE DESPRE IMOBILUL NR. 8025**

Oficiul de Cadastru și Publicitate Imobiliară NEAMT  
Biroul de Cadastru și Publicitate Imobiliară Targu-Neamt

**A. Partea I. Descrierea imobilului**

TEREN Extravilan

Adresa: Jud. Neamt

Nr. Crt	Nr cadastral Nr. topografic	Suprafața* (mp)	Observații / Referințe
A1		Din acte: 45.000 Masurata: 43.924	Sector cadastral:1 Teren neimprejmuit; Diferenta de suprafata se regaseste la ID 8091

**B. Partea II. Proprietari și acte**

Inscrieri privitoare la dreptul de proprietate și alte drepturi reale	Referințe
/	
Act Normativ nr. 774, din 10/05/2011 emis de Primaria comunei Pipirig (CJSDPAT NEAMT NR.8400 / 10.08.2010, HCL NR.15 / 25.05.2010 + ANEXA);	
B1	A1
Inscrierea provizorie, drept de PROPRIETATE, dobandit prin Lege, cota actuala 1/1, cota initiala 1/1	
1) <b>BABOI T VASILE</b> 2) <b>BABOI I IOANA</b> 3) <b>BABOI T NECULAI</b> 4) <b>BIRGAUANU T JENITA</b> 5) <b>TODIREASA T DOMNICA</b>	

**C. Partea III. SARCINI .**

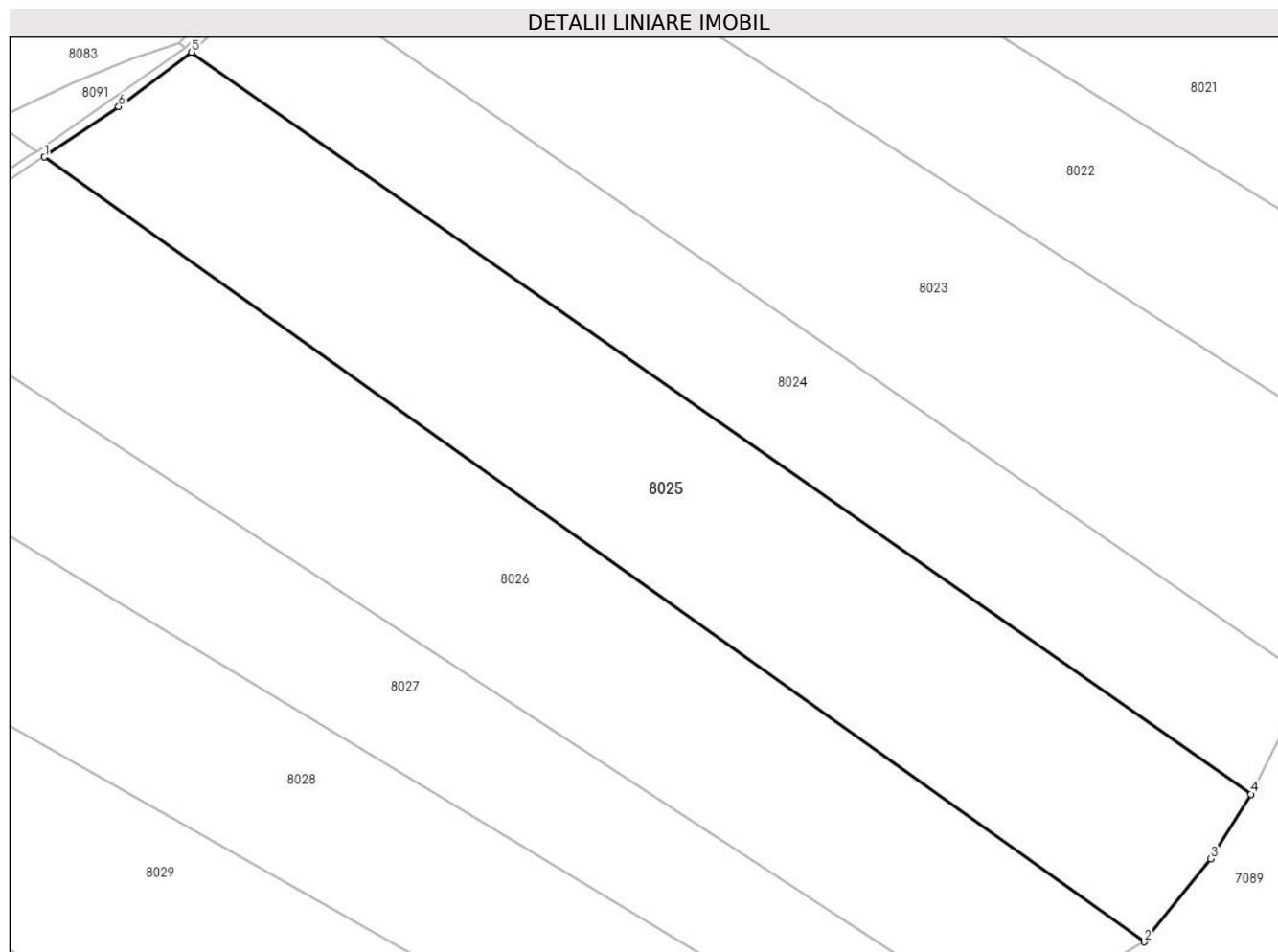
Inscrieri privind dezmembramintele dreptului de proprietate, drepturi reale de garanție și sarcini	Referințe
NU SUNT	

## Anexa Nr. 1 La Partea I

## Teren

Nr cadastral	Suprafața (mp)*	Observații / Referințe
	Din acte: 45.000 Masurata: 43.924	Diferenta de suprafata se regaseste la ID 8091

\* Suprafața este determinată în planul de proiecție Stereo 70.



## Date referitoare la teren

Crt	Categorie folosință	Intra vilan	Suprafața (mp)	Tarla	Parcelă	Nr. topo	Observații / Referințe
1	padure	NU	43.924	U.P. III Hălăuca	UA 24%	-	

## Lungime Segmente

1) Valorile lungimilor segmentelor sunt obținute din proiecție în plan.

Punct început	X / Y	Punct sfârșit	X / Y	Lungime segment (** (m)
1	574.619,008 638.491,844	2	575.096,251 638.151,503	586.168
2	575.096,251 638.151,503	3	575.125,072 638.187,55	46.152
3	575.125,072 638.187,55	4	575.142,545 638.215,529	32.987
4	575.142,545 638.215,529	5	574.682,896 638.537,247	561.052



Punct început	X / Y	Punct sfârșit	X / Y	Lungime segment (** (m)
5	574.682,896 638.537,247	6	574.651,2 638.513,723	39.472
6	574.651,2 638.513,723	1	574.619,008 638.491,844	38.923

\*\* Lungimile segmentelor sunt determinate în planul de proiecție Stereo 70 și sunt rotunjite la 1 milimetru.

\*\*\* Distanța dintre puncte este formată din segmente cumulate ce sunt mai mici decât valoarea 1 milimetru.



**DATE DESPRE IMOBILUL NR. 8026**

Oficiul de Cadastru și Publicitate Imobiliară NEAMT  
Biroul de Cadastru și Publicitate Imobiliară Targu-Neamt

**A. Partea I. Descrierea imobilului**

TEREN Extravilan

Adresa: Jud. Neamt

Nr. Crt	Nr cadastral Nr. topografic	Suprafața* (mp)	Observații / Referințe
A1		Din acte: 45.000 Masurata: 43.592	Sector cadastral:1 Teren neimprejmuit; Diferenta de suprafata se regaseste la ID 8090

**B. Partea II. Proprietari și acte**

Inscrieri privitoare la dreptul de proprietate și alte drepturi reale		Referințe
/		
Act Administrativ nr. 773, din 10/05/2011 emis de Primaria comunei Pipirig (CJSDPAT NEAMT NR.8400 / 10.08.2010, HCL NR.15 / 25.05.2010 + ANEXA);		
B1	Inscrierea provizorie, drept de PROPRIETATE, dobandit prin Lege, cota actuala 1/1, cota initiala 1/1 1) URSU I EUFROSINA 2) CIOCIRTAU I STEFAN 3) CIOCARTAU I GHEORGHE 4) CIOCIRTAU IOANA 5) MARZAN TITA 6) ANDRON MARIN	A1

**C. Partea III. SARCINI .**

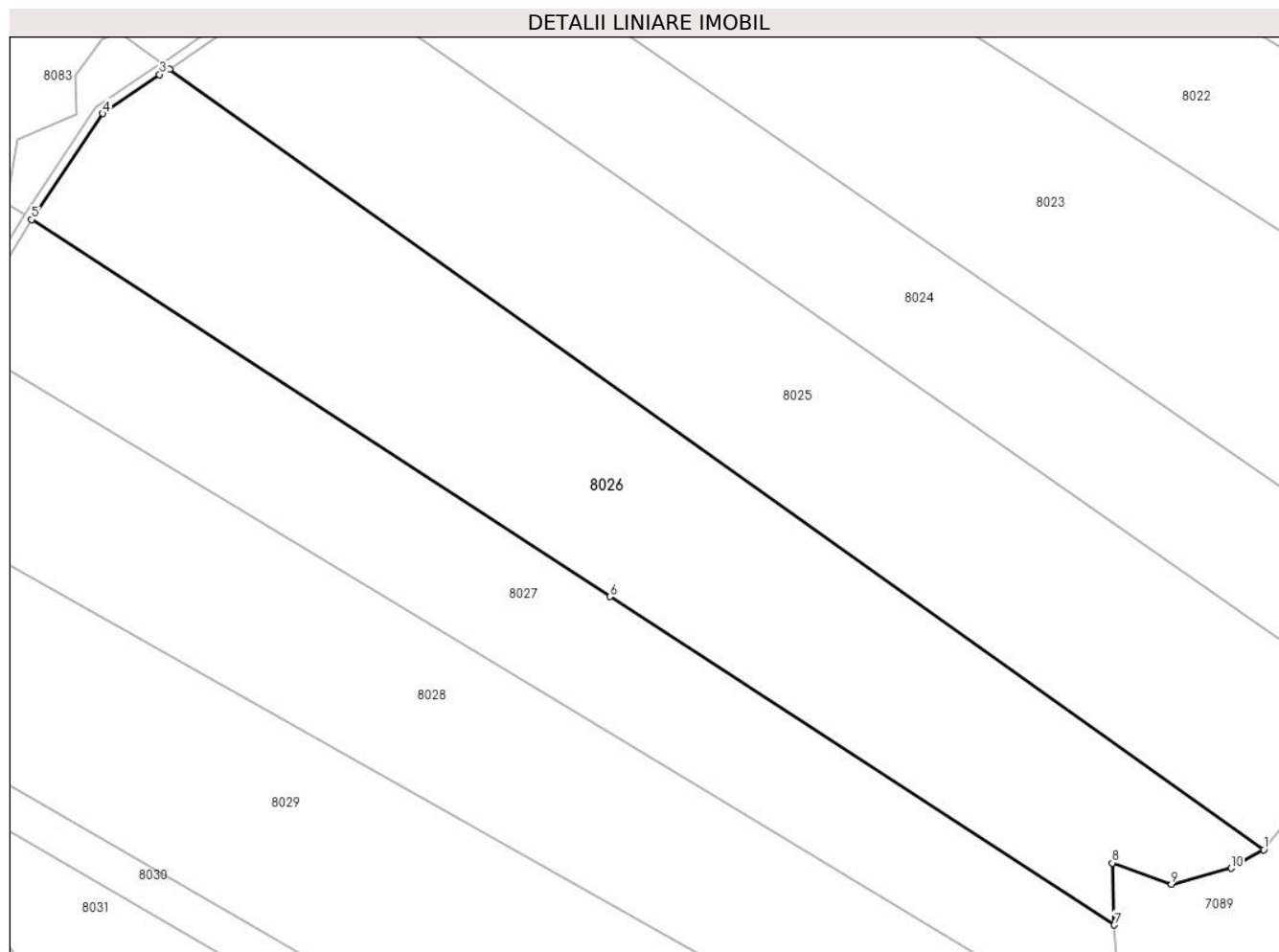
Inscrieri privind dezmembramintele dreptului de proprietate, drepturi reale de garanție și sarcini	Referințe
NU SUNT	

## Anexa Nr. 1 La Partea I

## Teren

Nr cadastral	Suprafața (mp)*	Observații / Referințe
	Din acte: 45.000 Masurata: 43.592	Diferenta de suprafata se regaseste la ID 8090

\* Suprafața este determinată în planul de proiecție Stereo 70.



## Date referitoare la teren

Crt	Categorie folosință	Intra vilan	Suprafața (mp)	Tarla	Parcelă	Nr. topo	Observații / Referințe
1	padure	NU	43.592	U.P. III Hălăuca	UA 24%, 25%	-	

## Lungime Segmente

1) Valorile lungimilor segmentelor sunt obținute din proiecție în plan.

Punct început	X / Y	Punct sfârșit	X / Y	Lungime segment (** (m)
1	575.096,251 638.151,503	2	574.619,008 638.491,844	586.168
2	574.619,008 638.491,844	3	574.614,562 638.489,462	5.044
3	574.614,562 638.489,462	4	574.589,935 638.472,413	29.953
4	574.589,935 638.472,413	5	574.558,781 638.426,193	55.739

Punct început	X / Y	Punct sfârșit	X / Y	Lungime segment (** (m)
5	574.558,781 638.426,193	6	574.811,161 638.261,891	301.149
6	574.811,161 638.261,891	7	575.031,1 638.118,709	262.439
7	575.031,1 638.118,709	8	575.030,13 638.145,791	27.099
8	575.030,13 638.145,791	9	575.055,997 638.136,45	27.502
9	575.055,997 638.136,45	10	575.081,946 638.143,464	26.88
10	575.081,946 638.143,464	1	575.096,251 638.151,503	16.409

\*\* Lungimile segmentelor sunt determinate în planul de proiecție Stereo 70 și sunt rotunjite la 1 milimetru.

\*\*\* Distanța dintre puncte este formată din segmente cumulate ce sunt mai mici decât valoarea 1 milimetru.



**DATE DESPRE IMOBILUL NR. 8027**

Oficiul de Cadastru și Publicitate Imobiliară NEAMT  
Biroul de Cadastru și Publicitate Imobiliară Targu-Neamt

**A. Partea I. Descrierea imobilului**

TEREN Extravilan

Adresa: Jud. Neamt

Nr. Crt	Nr cadastral Nr. topografic	Suprafața* (mp)	Observații / Referințe
A1		Din acte: 30.000 Masurata: 29.666	Sector cadastral:1 Teren neimprejmuit; Diferenta de suprafata se regaseste la ID 8089

**B. Partea II. Proprietari și acte**

Inscrieri privitoare la dreptul de proprietate și alte drepturi reale	Referințe
/	
Act Administrativ nr. 772, din 10/08/2010 emis de Primaria comunei Pipirig (CJSDPAT NEAMT NR.8400 / 10.08.2010, HCL NR.15 / 25.05.2010 + ANEXA);	
B1	A1
Inscrierea provizorie, drept de PROPRIETATE, dobandit prin Lege, cota actuala 1/1, cota initiala 1/1	
1) MUNTEANU V ELENA 2) CIOCIRTAU V VARVARA 3) SUTU V MIHAI 4) SUTU V VASILE	

**C. Partea III. SARCINI .**

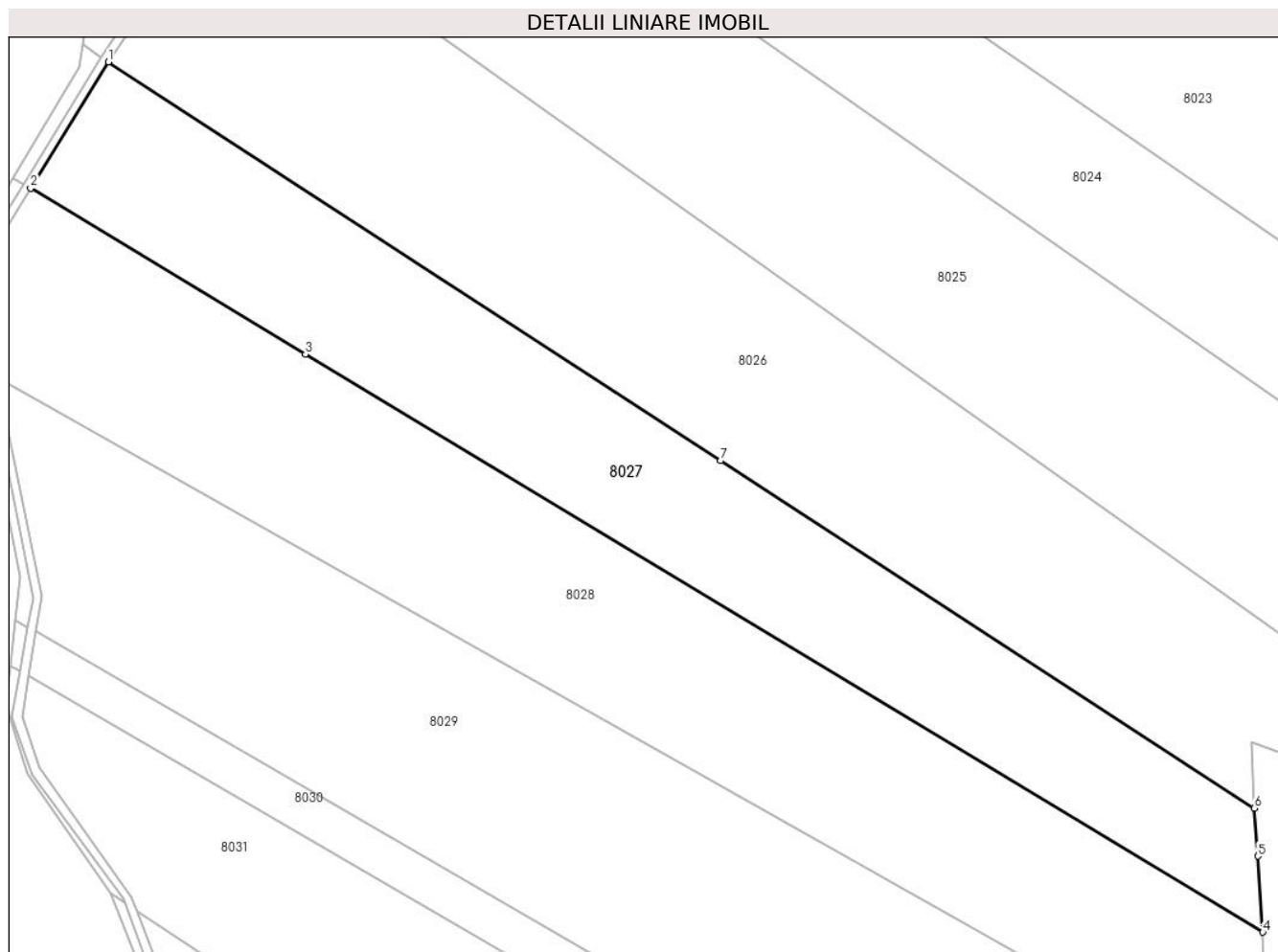
Inscrieri privind dezmembramintele dreptului de proprietate, drepturi reale de garanție și sarcini	Referințe
NU SUNT	

## Anexa Nr. 1 La Partea I

## Teren

Nr cadastral	Suprafața (mp)*	Observații / Referințe
	Din acte: 30.000 Masurata: 29.666	Diferenta de suprafata se regaseste la ID 8089

\* Suprafața este determinată în planul de proiecție Stereo 70.



## Date referitoare la teren

Crt	Categorie folosință	Intravilan	Suprafața (mp)	Tarla	Parcelă	Nr. topo	Observații / Referințe
1	padure	NU	29.666	U.P. III Hălăuca	UA 24%, 25%	-	

## Lungime Segmente

1) Valorile lungimilor segmentelor sunt obținute din proiecție în plan.

Punct început	X / Y	Punct sfârșit	X / Y	Lungime segment (** (m)
1	574.558,781 638.426,193	2	574.526,639 638.374,134	61.182
2	574.526,639 638.374,134	3	574.639,922 638.305,791	132.302
3	574.639,922 638.305,791	4	575.034,674 638.067,639	461.027
4	575.034,674 638.067,639	5	575.032,701 638.098,946	31.369



Punct început	X / Y	Punct sfârșit	X / Y	Lungime segment (** (m)
5	575.032,701 638.098,946	6	575.031,1 638.118,709	19.828
6	575.031,1 638.118,709	7	574.811,161 638.261,891	262.439
7	574.811,161 638.261,891	1	574.558,781 638.426,193	301.149

\*\* Lungimile segmentelor sunt determinate în planul de proiecție Stereo 70 și sunt rotunjite la 1 milimetru.

\*\*\* Distanța dintre puncte este formată din segmente cumulate ce sunt mai mici decât valoarea 1 milimetru.



**DATE DESPRE IMOBILUL NR. 8028**

Oficiul de Cadastru și Publicitate Imobiliară NEAMT  
Biroul de Cadastru și Publicitate Imobiliară Targu-Neamt

**A. Partea I. Descrierea imobilului**

TEREN Extravilan

Adresa: Jud. Neamt

Nr. Crt	Nr cadastral Nr. topografic	Suprafața* (mp)	Observații / Referințe
A1	52731	39.600	Sector cadastral:1 Teren neimprejmuit;

**B. Partea II. Proprietari și acte**

Inscrieri privitoare la dreptul de proprietate și alte drepturi reale		Referințe
<b>22918 / 29/08/2019</b>		
Act Notarial nr. 1633 - contract de vânzare, din 27/08/2019 emis de NP Andronache Laura;		
B2	Intabulare, drept de PROPRIETATE, cu titlu de drept de cumpărare, dobândit prin Convenție, cota actuala 1/1, cota initiala 1/1 1) SOCIETATEA MASA TĂCERII SRL, CIF:26148087	A1
<b>16702 / 23/06/2022</b>		
Act Notarial nr. Declarație aut nr. 1576, din 30/12/2021 emis de BIN Popa Maria;		
B4	Se radiază interdicțiile de înstrăinare și grevare notate în favoarea SOCIETATE DE MICROFINANTARE IFN ROMCOM SA în baza încheierii nr. 6553 din 18.03.2021	A1
Act Notarial nr. Contract de ipotecă aut nr. 939, din 23/06/2022 emis de BIN Popa Maria;		
B5	Se notează interdicțiile de înstrăinare și grevare 1) SOCIETATE DE MICROFINANȚARE IFN ROMCOM SA, CIF:18297835	A1

**C. Partea III. SARCINI**

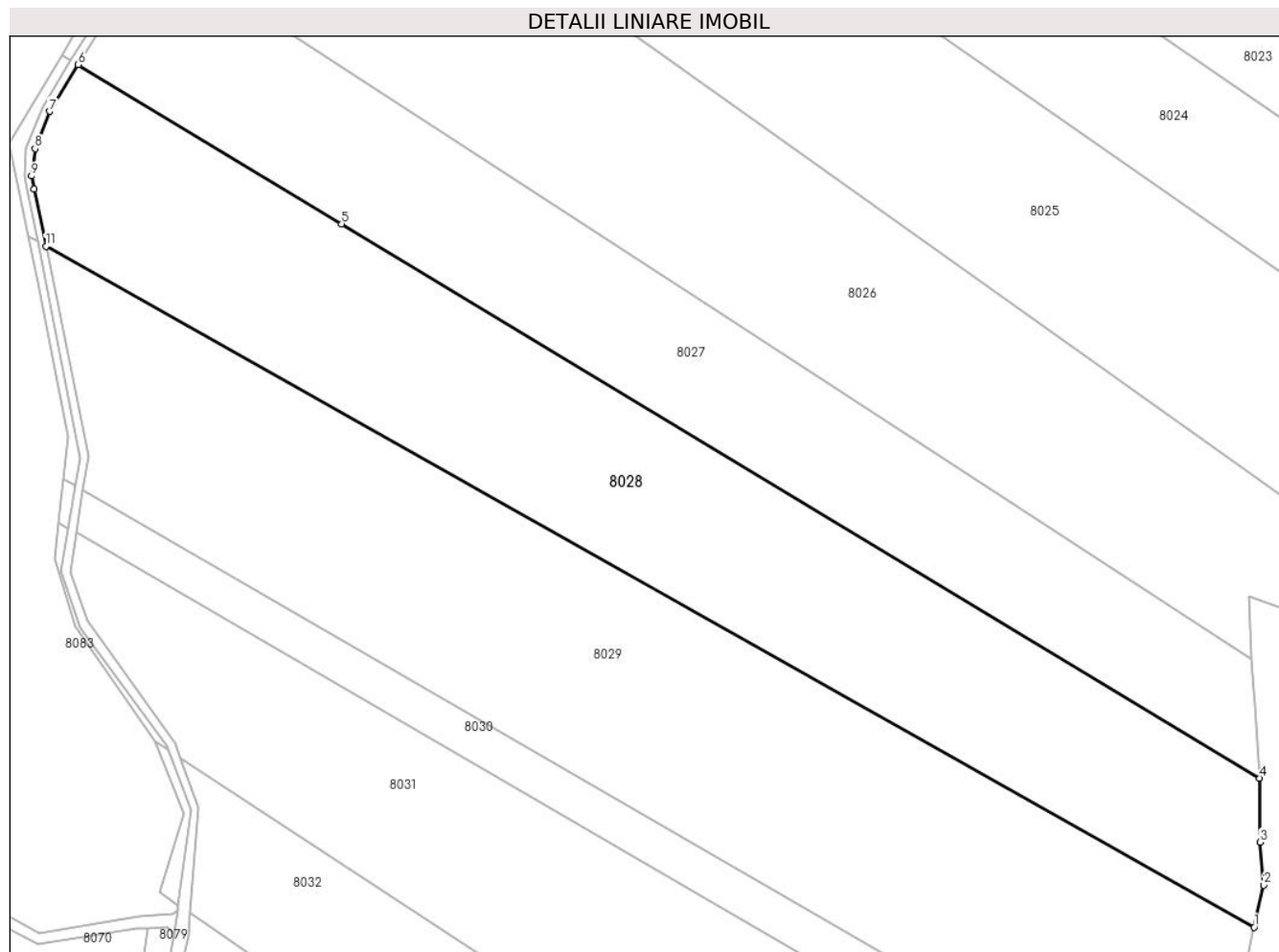
Inscrieri privind dezmembramintele dreptului de proprietate, drepturi reale de garanție și sarcini		Referințe
<b>16702 / 23/06/2022</b>		
Act Notarial nr. Declarație aut nr. 1576, din 30/12/2021 emis de BIN Popa Maria;		
C2	Se radiază dreptul de ipotecă înscris în favoarea SOCIETATE DE MICROFINANTARE IFN ROMCOM SA în baza încheierii nr. 6553 din 18.03.2021	A1
Act Notarial nr. Contract de ipotecă aut nr. 939, din 23/06/2022 emis de BIN Popa Maria;		
C3	Intabulare, drept de IPOTECA, Valoare:50000 EUR, și celelalte obligații de plată aferente creditului, dobândit prin Convenție 1) SOCIETATE DE MICROFINANȚARE IFN ROMCOM SA, CIF:18297835	A1

## Anexa Nr. 1 La Partea I

## Teren

Nr cadastral	Suprafața (mp)*	Observații / Referințe
52731	39.600	

\* Suprafața este determinată în planul de proiecție Stereo 70.



## Date referitoare la teren

Crt	Categorie folosință	Intravilan	Suprafața (mp)	Tarla	Parcelă	Nr. topo	Observații / Referințe
1	padure	NU	3.828	-	-	-	PVPP 771/10.05.2011, extravilan com. Pipirig, jud. Neamt, O.S. Pipirig, UP III Halauca, u.a. 24%
2	padure	NU	35.772	-	-	-	PVPP 771/10.05.2011, extravilan com. Pipirig, jud. Neamt, O.S. Pipirig, UP III Halauca, u.a. 25%

## Lungime Segmente

1) Valorile lungimilor segmentelor sunt obținute din proiecție în plan.

Punct început	X / Y	Punct sfârșit	X / Y	Lungime segment (** (m)
1	575.032,234 638.003,564	2	575.036,369 638.021,725	18.626
2	575.036,369 638.021,725	3	575.034,852 638.040,209	18.546
3	575.034,852 638.040,209	4	575.034,674 638.067,639	27.431

Punct început	X / Y	Punct sfârşit	X / Y	Lungime segment (** (m)
4	575.034,674 638.067,639	5	574.639,922 638.305,791	461.027
5	574.639,922 638.305,791	6	574.526,639 638.374,134	132.302
6	574.526,639 638.374,134	7	574.514,438 638.354,108	23.45
7	574.514,438 638.354,108	8	574.508,127 638.338,131	17.178
8	574.508,127 638.338,131	9	574.506,633 638.326,334	11.891
9	574.506,633 638.326,334	10	574.507,762 638.320,766	5.681
10	574.507,762 638.320,766	11	574.512,762 638.296,117	25.151
11	574.512,762 638.296,117	1	575.032,234 638.003,564	596.187

\*\* Lungimile segmentelor sunt determinate în planul de proiecție Stereo 70 și sunt rotunjite la 1 milimetru.

\*\*\* Distanța dintre puncte este formată din segmente cumulate ce sunt mai mici decât valoarea 1 milimetru.



**DATE DESPRE IMOBILUL NR. 8029**

Oficiul de Cadastru și Publicitate Imobiliară NEAMT  
Biroul de Cadastru și Publicitate Imobiliară Targu-Neamt

**A. Partea I. Descrierea imobilului**

TEREN Extravilan

Adresa: Jud. Neamt, extravilan com. Pipirig, jud. Neamt, O.S. Pipirig, UP III Halauca, u.a. 25%

Nr. Crt	Nr cadastral Nr. topografic	Suprafața* (mp)	Observații / Referințe
A1	52816	49.616	Sector cadastral:1 Teren neimprejmuit;

**B. Partea II. Proprietari și acte**

Inscrieri privitoare la dreptul de proprietate și alte drepturi reale	Referințe
<b>18613 / 18/07/2019</b>	
Act Administrativ nr. Titlu Proprietate nr. 20511, din 06/05/2019 emis de CJPSDPAT NEAMT;	
B1	A1
Intabulare, drept de PROPRIETATE, dobandit prin Reconstituire, cota actuala 1/1, cota initiala 1/1	
1) LĂCĂTUȘU ANA	

**C. Partea III. SARCINI .**

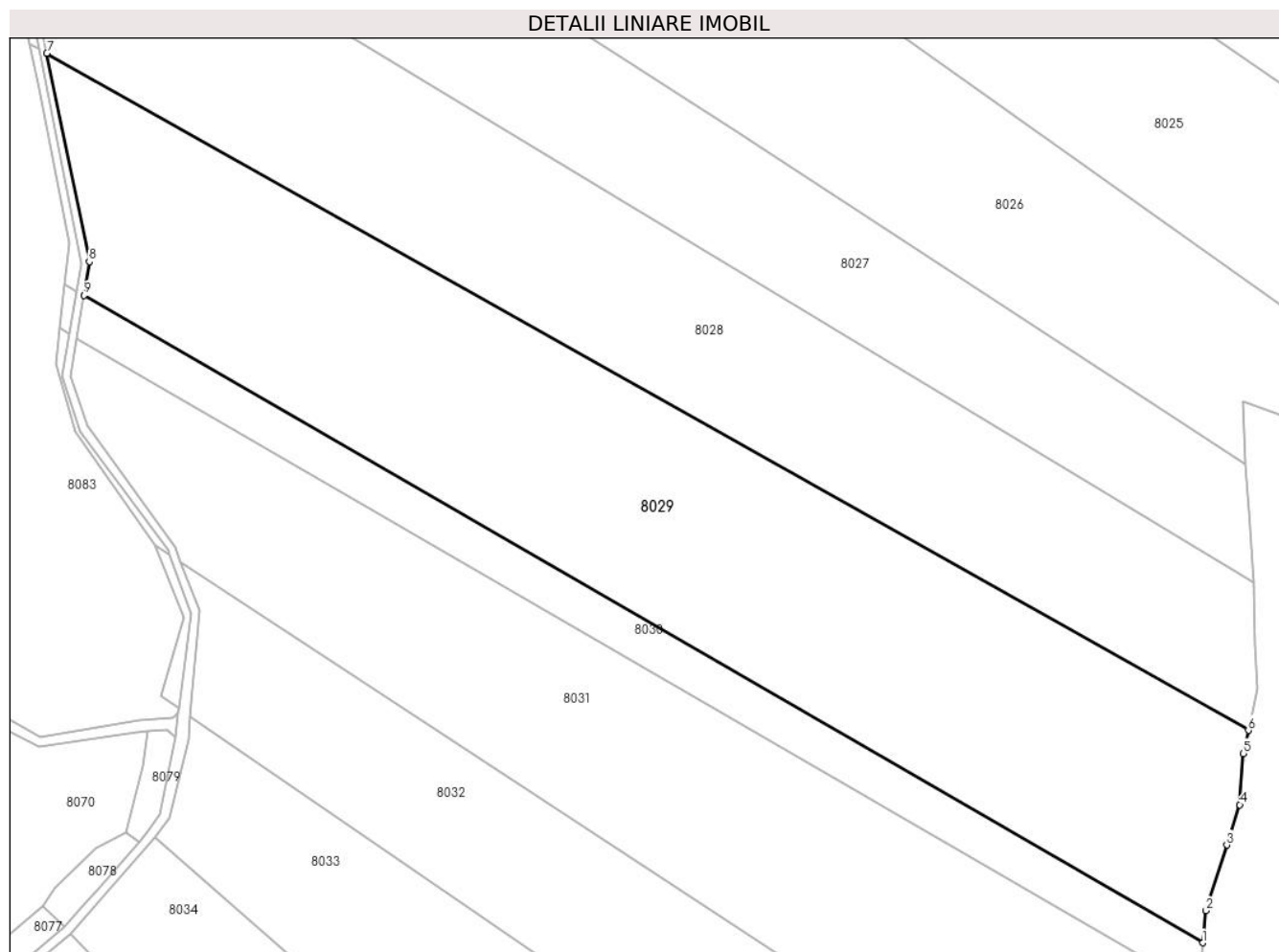
Inscrieri privind dezmembramintele dreptului de proprietate, drepturi reale de garanție și sarcini	Referințe
NU SUNT	

## Anexa Nr. 1 La Partea I

## Teren

Nr cadastral	Suprafața (mp)*	Observații / Referințe
52816	49.616	

\* Suprafața este determinată în planul de proiecție Stereo 70.



## Date referitoare la teren

Crt	Categorie folosință	Intravilan	Suprafața (mp)	Tarla	Parcelă	Nr. topo	Observații / Referințe
1	padure	NU	49.616	-	-	-	PVPP 770 din 10.05.2011, extravilan com. Pîpirig, jud. Neamt, O.S. Pîpirig, UP III Halauca, u.a. 25%

## Lungime Segmente

1) Valorile lungimilor segmentelor sunt obținute din proiecție în plan.

Punct început	X / Y	Punct sfârșit	X / Y	Lungime segment (** (m)
1	575.012,473 637.911,771	2	575.013,964 637.925,62	13.929
2	575.013,964 637.925,62	3	575.022,873 637.954,015	29.76
3	575.022,873 637.954,015	4	575.028,51 637.971,404	18.28
4	575.028,51 637.971,404	5	575.029,956 637.993,561	22.204
5	575.029,956 637.993,561	6	575.032,234 638.003,564	10.259



Punct început	X / Y	Punct sfârșit	X / Y	Lungime segment (** (m)
6	575.032,234 638.003,564	7	574.512,762 638.296,117	596.187
7	574.512,762 638.296,117	8	574.531,031 638.206,042	91.909
8	574.531,031 638.206,042	9	574.528,773 638.191,518	14.698
9	574.528,773 638.191,518	1	575.012,473 637.911,771	558.77

\*\* Lungimile segmentelor sunt determinate în planul de proiecție Stereo 70 și sunt rotunjite la 1 milimetru.

\*\*\* Distanța dintre puncte este formată din segmente cumulate ce sunt mai mici decât valoarea 1 milimetru.



**DATE DESPRE IMOBILUL NR. 8030**

Oficiul de Cadastru și Publicitate Imobiliară NEAMT  
Biroul de Cadastru și Publicitate Imobiliară Targu-Neamt

**A. Partea I. Descrierea imobilului**

TEREN Extravilan

Adresa: Jud. Neamt

Nr. Crt	Nr cadastral Nr. topografic	Suprafața* (mp)	Observații / Referințe
A1	52733	9.907	Sector cadastral:1 Teren neimprejmuit;

**B. Partea II. Proprietari și acte**

Inscrieri privitoare la dreptul de proprietate și alte drepturi reale	Referințe
<b>20917 / 05/08/2019</b>	
Act Administrativ nr. 20510 - titlu de proprietate, din 30/05/2019 emis de CJPSDPAT NEAMT;	
B1	A1
Intabulare, drept de PROPRIETATE, dobandit prin Reconstituire, cota actuala 1/1, cota initiala 1/1	
1) LUPU NECULAE	
2) AFETILOR AGAFIA	
3) NICUȚĂ VICTORIA	
4) BÂRGĂOANU ȘTEFANA	

**C. Partea III. SARCINI .**

Inscrieri privind dezmembramintele dreptului de proprietate, drepturi reale de garanție și sarcini	Referințe
NU SUNT	

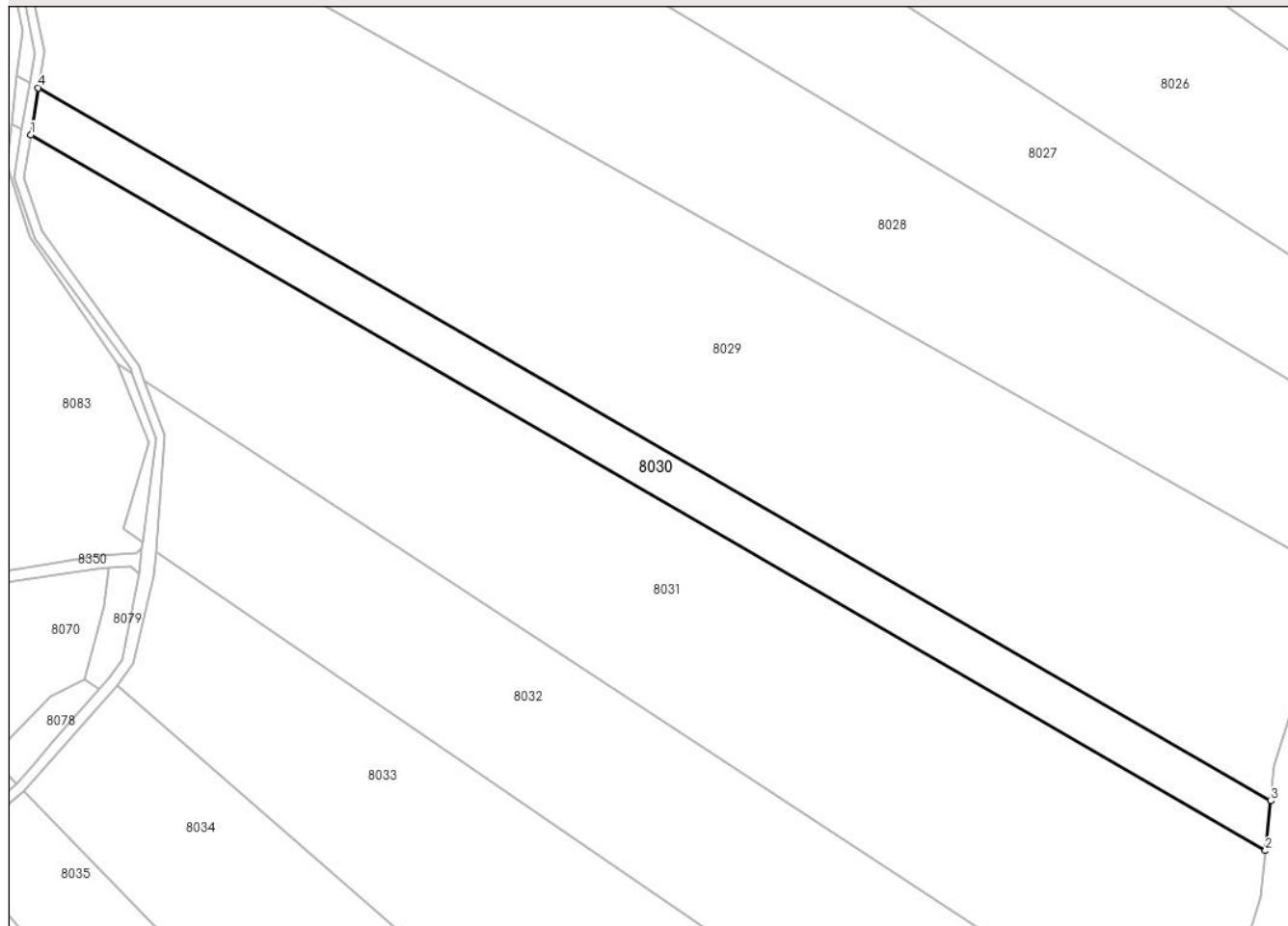
## Anexa Nr. 1 La Partea I

## Teren

Nr cadastral	Suprafața (mp)*	Observații / Referințe
52733	9.907	

\* Suprafața este determinată în planul de proiecție Stereo 70.

## DETALII LINIARE IMOBIL



## Date referitoare la teren

Crt	Categorie folosință	Intravilan	Suprafața (mp)	Tarla	Parcelă	Nr. topo	Observații / Referințe
1	padure	NU	9.907	-	-	-	PVPP 769/10.05.2011, extravilan com. Pîpirig, jud. Neamt, O.S. Pîpirig, UP III Halauca, u.a. 25%

## Lungime Segmente

1) Valorile lungimilor segmentelor sunt obținute din proiecție în plan.

Punct început	X / Y	Punct sfârșit	X / Y	Lungime segment (** (m)
1	574.525,795 638.173,069	2	575.010,37 637.892,234	560.073
2	575.010,37 637.892,234	3	575.012,473 637.911,771	19.65
3	575.012,473 637.911,771	4	574.528,773 638.191,518	558.77
4	574.528,773 638.191,518	1	574.525,795 638.173,069	18.688

**\*\* Lungimile segmentelor sunt determinate în planul de proiecție Stereo 70 și sunt rotunjite la 1 milimetru.**

**\*\*\* Distanța dintre puncte este formată din segmente cumulate ce sunt mai mici decât valoarea 1 milimetru.**



**DATE DESPRE IMOBILUL NR. 8031**

Oficiul de Cadastru și Publicitate Imobiliară NEAMT  
Biroul de Cadastru și Publicitate Imobiliară Targu-Neamt

**A. Partea I. Descrierea imobilului**

TEREN Extravilan

Adresa: Jud. Neamt

Nr. Crt	Nr cadastral Nr. topografic	Suprafața* (mp)	Observații / Referințe
A1	52735	39.749	Sector cadastral:1 Teren neimprejmuit;

**B. Partea II. Proprietari și acte**

Inscrieri privitoare la dreptul de proprietate și alte drepturi reale		Referințe
<b>1986 / 03/02/2020</b>		
Act Administrativ nr. Titlu de proprietate nr. 20974, din 26/11/2019 emis de CJPSDPAT NEAMT (act administrativ nr Certificat de deces nr. 42 din 30.06.2009, emis de Primăria Com PIPIRIG);		
B1	Intabulare, drept de PROPRIETATE, dobândit prin Reconstituire, cota actuala 1/1, cota initiala 1/1 1) MUTU DUMITRU 2) CREANGĂ ECATERINA 3) GABUR ANA 4) VÂRLAN ECATERINA, decedată	A1

**C. Partea III. SARCINI .**

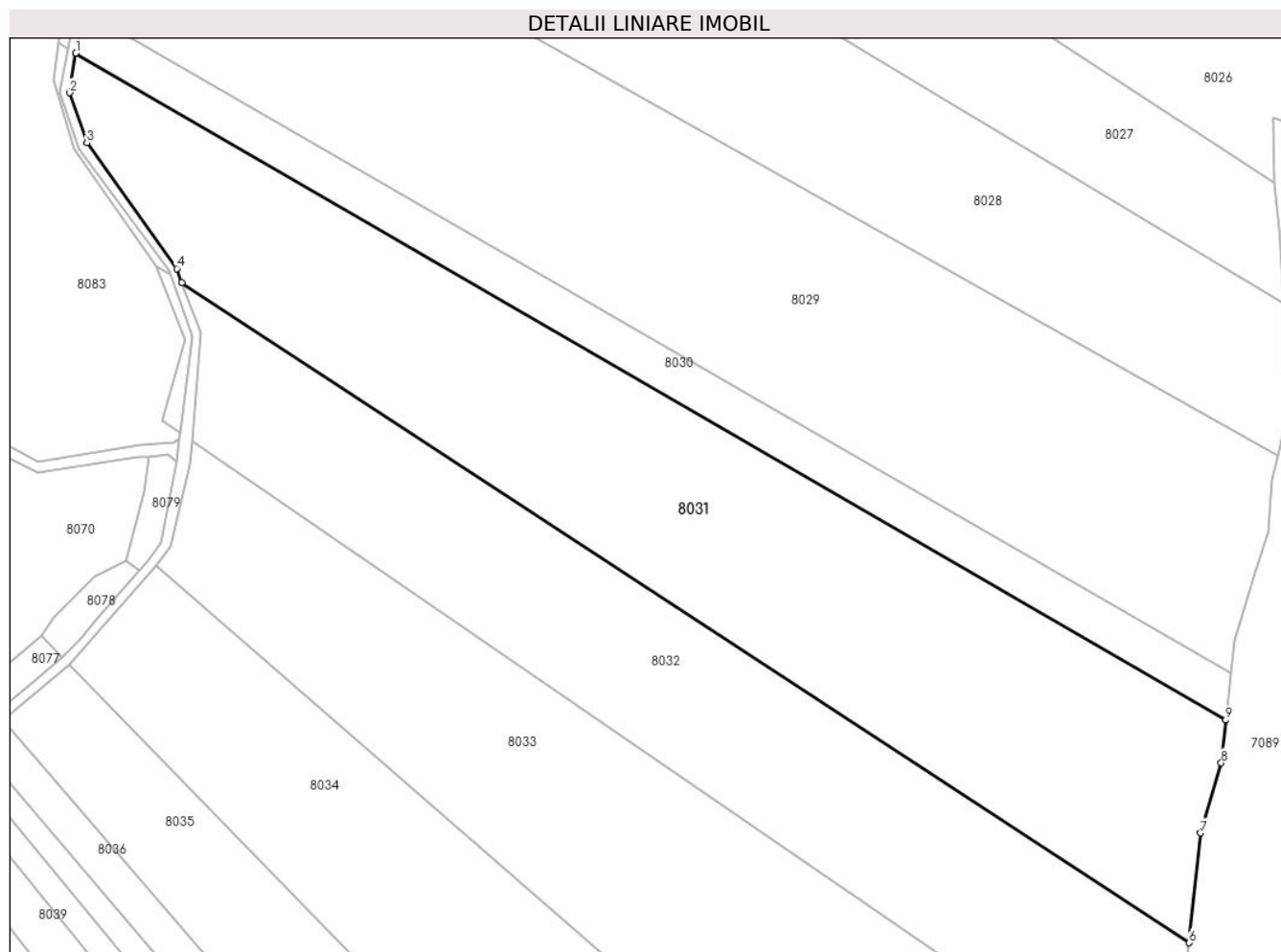
Inscrieri privind dezmembramintele dreptului de proprietate, drepturi reale de garanție și sarcini	Referințe
NU SUNT	

## Anexa Nr. 1 La Partea I

## Teren

Nr cadastral	Suprafața (mp)*	Observații / Referințe
52735	39.749	

\* Suprafața este determinată în planul de proiecție Stereo 70.



## Date referitoare la teren

Crt	Categorie folosință	Intravilan	Suprafața (mp)	Tarla	Parcelă	Nr. topo	Observații / Referințe
1	padure	NU	39.749	-	-	-	PVPP 768/10.05.2011, extravilan com. Pîpirig, jud. Neamt, O.S. Pîpirig, UP III Halauca, u.a. 25%

## Lungime Segmente

1) Valorile lungimilor segmentelor sunt obținute din proiecție în plan.

Punct început	X / Y	Punct sfârșit	X / Y	Lungime segment (** (m)
1	574.525,795 638.173,069	2	574.523,148 638.156,399	16.879
2	574.523,148 638.156,399	3	574.530,408 638.135,362	22.255
3	574.530,408 638.135,362	4	574.568,247 638.082,335	65.143
4	574.568,247 638.082,335	5	574.570,454 638.076,507	6.232
5	574.570,454 638.076,507	6	574.994,95 637.798,434	507.466



Punct început	X / Y	Punct sfârșit	X / Y	Lungime segment (** (m)
6	574.994,95 637.798,434	7	574.999,674 637.844,675	46.482
7	574.999,674 637.844,675	8	575.008,428 637.874,198	30.794
8	575.008,428 637.874,198	9	575.010,37 637.892,234	18.14
9	575.010,37 637.892,234	1	574.525,795 638.173,069	560.073

\*\* Lungimile segmentelor sunt determinate în planul de proiecție Stereo 70 și sunt rotunjite la 1 milimetru.

\*\*\* Distanța dintre puncte este formată din segmente cumulate ce sunt mai mici decât valoarea 1 milimetru.



**DATE DESPRE IMOBILUL NR. 8032**

Oficiul de Cadastru și Publicitate Imobiliară NEAMT  
Biroul de Cadastru și Publicitate Imobiliară Targu-Neamt

**A. Partea I. Descrierea imobilului**

TEREN Extravilan

Adresa: Jud. Neamt

Nr. Crt	Nr cadastral Nr. topografic	Suprafața* (mp)	Observații / Referințe
A1	52737	29.670	Sector cadastral:1 Teren neimprejmuit;

**B. Partea II. Proprietari și acte**

Inscrieri privitoare la dreptul de proprietate și alte drepturi reale		Referințe
<b>20349 / 31/07/2019</b>		
Act Administrativ nr. 20362 - titlu de proprietate, din 22/04/2019 emis de CJPSDPAT NEAMT;		
B1	Intabulare, drept de PROPRIETATE, dobandit prin Reconstituire, cota actuala 1/1, cota initiala 1/1 1) <b>TODIREL MARIA</b> , decedata 2) <b>MANIA NATALIA</b> , decedata 3) <b>MUTU ANA</b> 4) <b>TODIREL GHEORGHE</b> , decedat 5) <b>RADU ELENA</b> 6) <b>FEDELEȘ MARIA-GEANINA</b> 7) <b>TODIREL CONSTANTIN</b> 8) <b>DUMITRAȘCU EVA</b> , decedata 9) <b>TODIREL IOAN</b> 10) <b>TODIREL ALEXANDRU</b>	A1

**C. Partea III. SARCINI .**

Inscrieri privind dezmembramintele dreptului de proprietate, drepturi reale de garanție și sarcini	Referințe
NU SUNT	

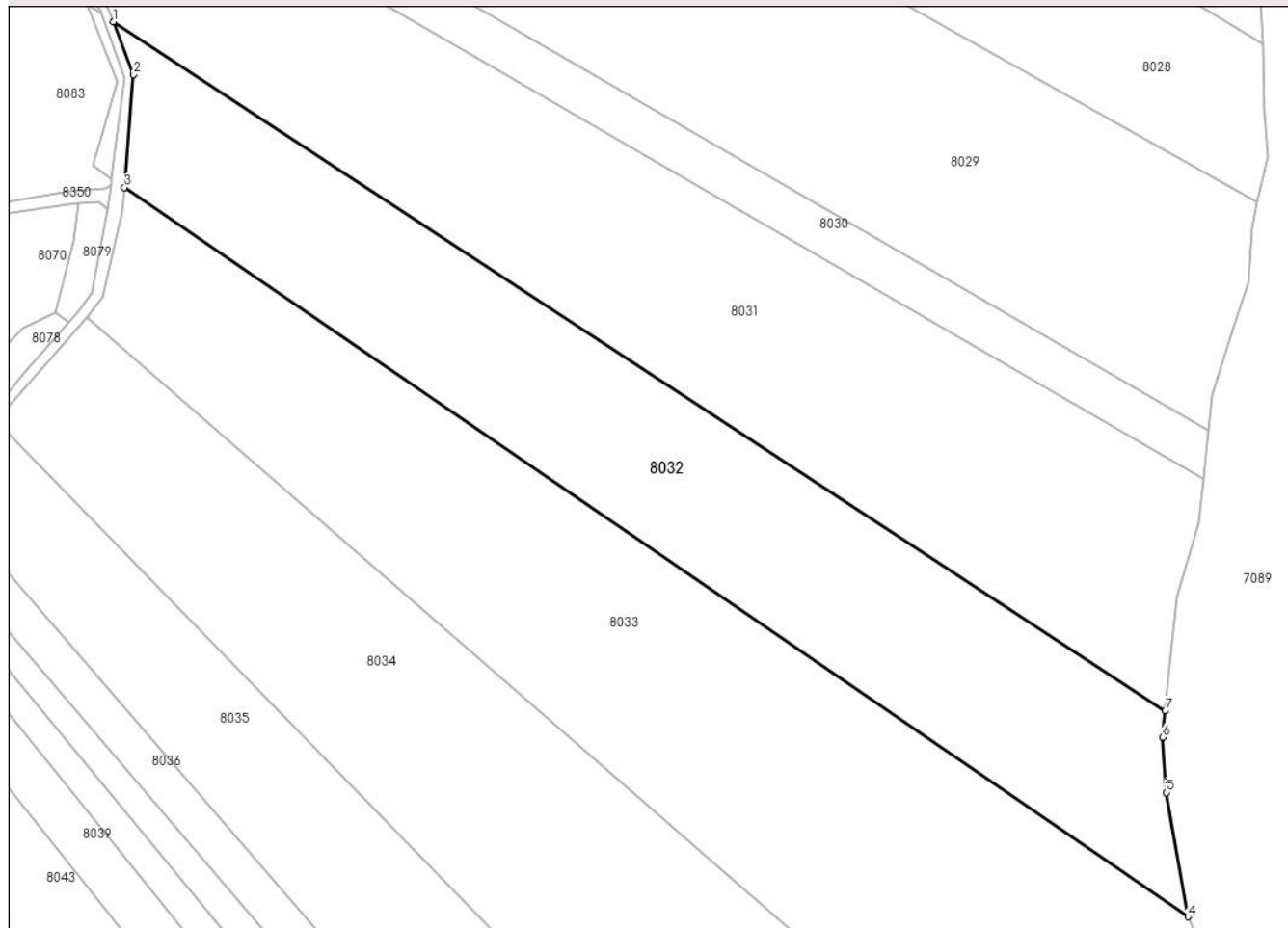
## Anexa Nr. 1 La Partea I

## Teren

Nr cadastral	Suprafața (mp)*	Observații / Referințe
52737	29.670	

\* Suprafața este determinată în planul de proiecție Stereo 70.

## DETALII LINIARE IMOBIL



## Date referitoare la teren

Crt	Categorie folosință	Intravilan	Suprafața (mp)	Tarla	Parcelă	Nr. topo	Observații / Referințe
1	padure	NU	29.670	-	-	-	PVPP 767/10.05.2011, extravilan com. Pipirig, jud. Neamt, O.S. Pipirig, UP III Halauca, u.a. 25%

## Lungime Segmente

1) Valorile lungimilor segmentelor sunt obținute din proiecție în plan.

Punct început	X / Y	Punct sfârșit	X / Y	Lungime segment (** (m)
1	574.570,454 638.076,507	2	574.578,512 638.055,232	22.75
2	574.578,512 638.055,232	3	574.574,801 638.009,669	45.714
3	574.574,801 638.009,669	4	575.004,148 637.715,419	520.502
4	575.004,148 637.715,419	5	574.995,297 637.765,506	50.863
5	574.995,297 637.765,506	6	574.993,869 637.787,851	22.391

Punct început	X / Y	Punct sfârșit	X / Y	Lungime segment (** (m)
6	574.993,869 637.787,851	7	574.994,95 637.798,434	10.638
7	574.994,95 637.798,434	1	574.570,454 638.076,507	507.466

\*\* Lungimile segmentelor sunt determinate în planul de proiecție Stereo 70 și sunt rotunjite la 1 milimetru.

\*\*\* Distanța dintre puncte este formată din segmente cumulate ce sunt mai mici decât valoarea 1 milimetru.



**DATE DESPRE IMOBILUL NR. 8033**

Oficiul de Cadastru și Publicitate Imobiliară NEAMT  
Biroul de Cadastru și Publicitate Imobiliară Targu-Neamt

**A. Partea I. Descrierea imobilului**

TEREN Extravilan

Adresa: Jud. Neamt

Nr. Crt	Nr cadastral Nr. topografic	Suprafața* (mp)	Observații / Referințe
A1	52739	49.476	Sector cadastral:1 Teren neimprejmuit;

**B. Partea II. Proprietari și acte**

Inscrieri privitoare la dreptul de proprietate și alte drepturi reale	Referințe
<b>32434 / 13/12/2019</b>	
Act Administrativ nr. Titlu de proprietate nr. 20902, din 14/11/2019 emis de CJPSDPAT NEAMT (act administrativ nr Certificat deces nr. 70 din 29.11.2010, emis de Primăria Comunei Pipirig);	
B1	A1
Intabulare, drept de PROPRIETATE, dobandit prin Reconstituire, cota actuala 1/1, cota initiala 1/1	
1) ȘUTU IFTIMIA, decedata	
2) MUTU REASILVIA	
3) ARON MARIA	
4) TODIREL AGLAIA	

**C. Partea III. SARCINI .**

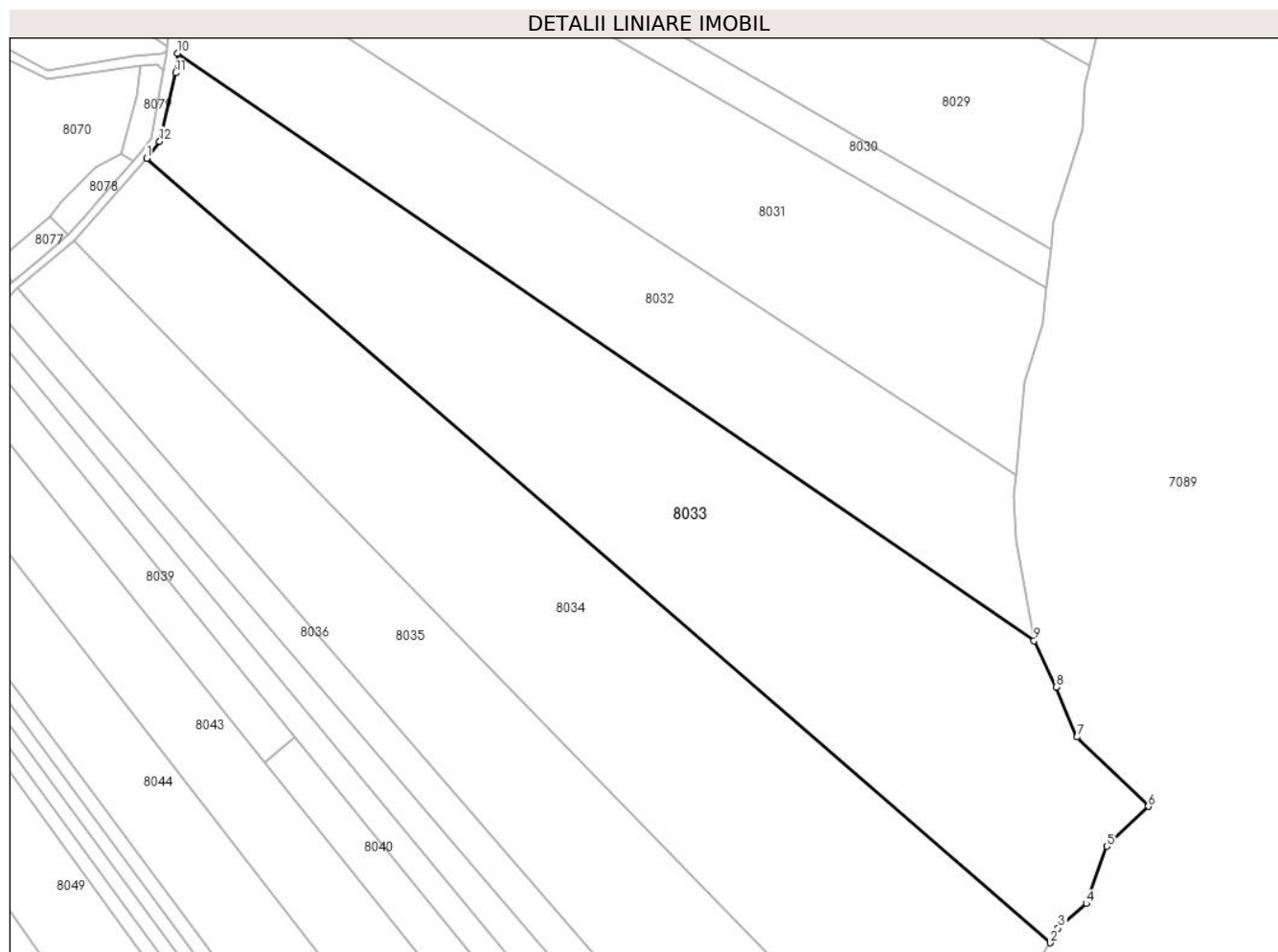
Inscrieri privind dezmembramintele dreptului de proprietate, drepturi reale de garanție și sarcini	Referințe
NU SUNT	

## Anexa Nr. 1 La Partea I

## Teren

Nr cadastral	Suprafața (mp)*	Observații / Referințe
52739	49.476	

\* Suprafața este determinată în planul de proiecție Stereo 70.



## Date referitoare la teren

Crt	Categorie folosință	Intravilan	Suprafața (mp)	Tarla	Parcelă	Nr. topo	Observații / Referințe
1	padure	NU	16.240	-	-	-	PVPP 766/10.05.2011, extravilan com. Pipirig, jud. Neamt, O.S. Pipirig, UP III Halauca, u.a. 25%
2	padure	NU	33.236	-	-	-	PVPP 766/10.05.2011, extravilan com. Pipirig, jud. Neamt, O.S. Pipirig, UP III Halauca, u.a. 26A%

## Lungime Segmente

1) Valorile lungimilor segmentelor sunt obținute din proiecție în plan.

Punct început	X / Y	Punct sfârșit	X / Y	Lungime segment (** (m)
1	574.559,569 637.957,084	2	575.012,317 637.564,159	599.475
2	575.012,317 637.564,159	3	575.016,345 637.571,481	8.357
3	575.016,345 637.571,481	4	575.030,406 637.583,807	18.699



Punct început	X / Y	Punct sfârșit	X / Y	Lungime segment (** (m)
4	575.030,406 637.583,807	5	575.040,735 637.612,486	30.482
5	575.040,735 637.612,486	6	575.061,481 637.632,474	28.808
6	575.061,481 637.632,474	7	575.025,713 637.667,196	49.849
7	575.025,713 637.667,196	8	575.015,213 637.692,109	27.035
8	575.015,213 637.692,109	9	575.004,148 637.715,419	25.803
9	575.004,148 637.715,419	10	574.574,801 638.009,669	520.502
10	574.574,801 638.009,669	11	574.574,0 637.999,835	9.867
11	574.574,0 637.999,835	12	574.565,914 637.965,534	35.241
12	574.565,914 637.965,534	1	574.559,569 637.957,084	10.567

\*\* Lungimile segmentelor sunt determinate în planul de proiecție Stereo 70 și sunt rotunjite la 1 milimetru.

\*\*\* Distanța dintre puncte este formată din segmente cumulate ce sunt mai mici decât valoarea 1 milimetru.



**DATE DESPRE IMOBILUL NR. 8034**

Oficiul de Cadastru și Publicitate Imobiliară NEAMT  
Biroul de Cadastru și Publicitate Imobiliară Targu-Neamt

**A. Partea I. Descrierea imobilului**

TEREN Extravilan

Adresa: Jud. Neamt

Nr. Crt	Nr cadastral Nr. topografic	Suprafața* (mp)	Observații / Referințe
A1		Din acte: 50.000 Masurata: 49.416	Sector cadastral:1 Teren neimprejmuit; Diferenta de suprafata se regaseste la ID 8078

**B. Partea II. Proprietari și acte**

Inscrieri privitoare la dreptul de proprietate și alte drepturi reale	Referințe
/	
Act Administrativ nr. 765, din 10/05/2011 emis de Primaria comunei Pipirig (CJSDPAT NEAMT NR.8400 / 10.08.2010, HCL NR.15 / 25.05.2010 + ANEXA);	
B1	A1
Inscrierea provizorie, drept de PROPRIETATE, dobandit prin Lege, cota actuala 1/1, cota initiala 1/1	
1) NICUTA V AURICA 2) RADU V EVA 3) AGAPIE V MARIA 4) DAVID V ELENA	

**C. Partea III. SARCINI .**

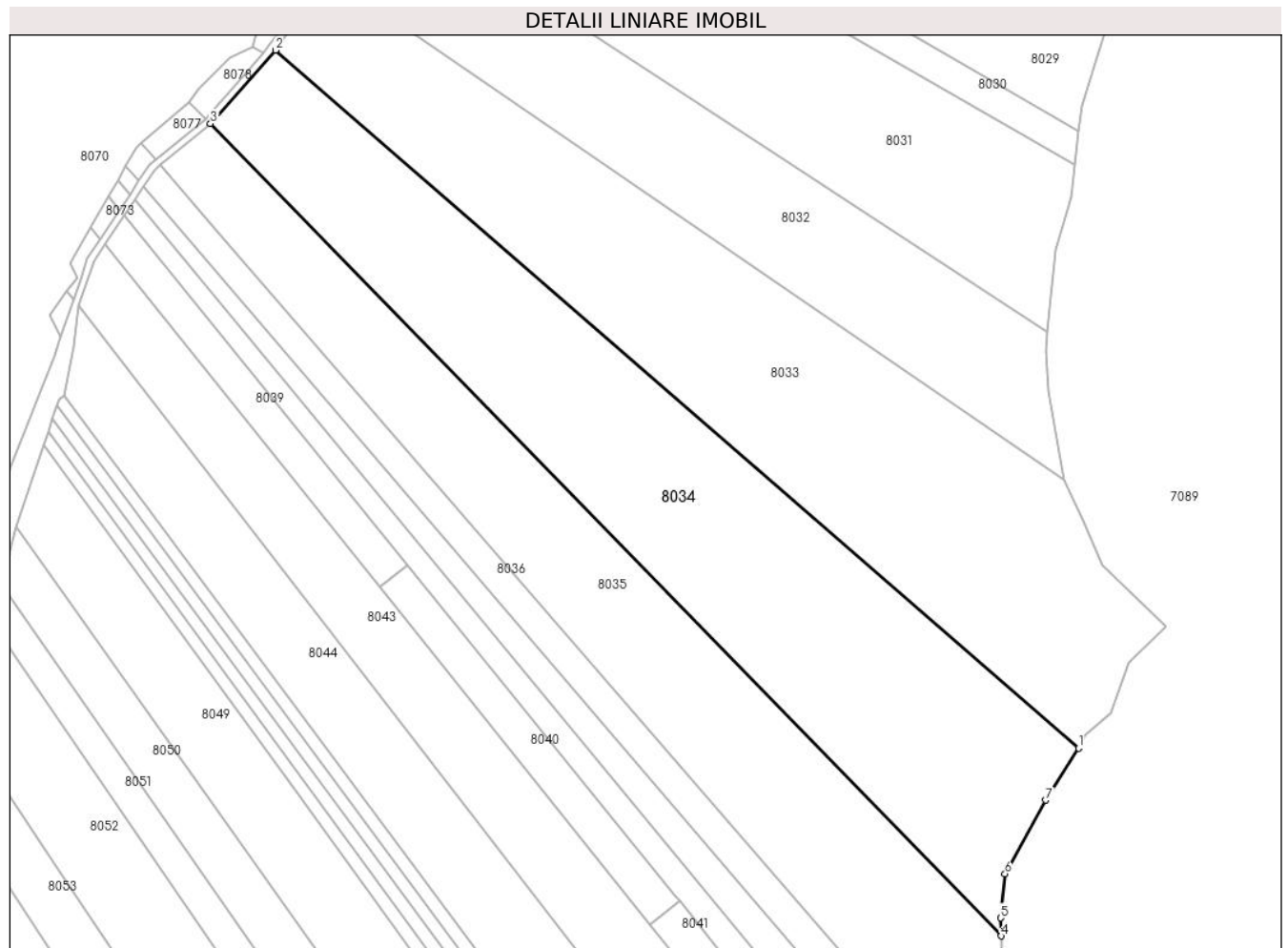
Inscrieri privind dezmembramintele dreptului de proprietate, drepturi reale de garanție și sarcini	Referințe
NU SUNT	

## Anexa Nr. 1 La Partea I

## Teren

Nr cadastral	Suprafața (mp)*	Observații / Referințe
	Din acte: 50.000 Masurata: 49.416	Diferenta de suprafata se regaseste la ID 8078

\* Suprafața este determinată în planul de proiecție Stereo 70.



## Date referitoare la teren

Crt	Categorie folosință	Intramilan	Suprafața (mp)	Tarla	Parcelă	Nr. topo	Observații / Referințe
1	padure	NU	49.416	U.P. III Hălăuca	UA 26A%	-	

## Lungime Segmente

1) Valorile lungimilor segmentelor sunt obținute din proiecție în plan.

Punct început	X / Y	Punct sfârșit	X / Y	Lungime segment (** (m)
1	575.012,317 637.564,159	2	574.559,569 637.957,084	599.475
2	574.559,569 637.957,084	3	574.522,922 637.915,72	55.263
3	574.522,922 637.915,72	4	574.968,651 637.458,361	638.633
4	574.968,651 637.458,361	5	574.968,402 637.468,491	10.133

Punct început	X / Y	Punct sfârșit	X / Y	Lungime segment (** (m)
5	574.968,402 637.468,491	6	574.970,898 637.493,311	24.945
6	574.970,898 637.493,311	7	574.993,696 637.534,782	47.324
7	574.993,696 637.534,782	1	575.012,317 637.564,159	34.781

\*\* Lungimile segmentelor sunt determinate în planul de proiecție Stereo 70 și sunt rotunjite la 1 milimetru.

\*\*\* Distanța dintre puncte este formată din segmente cumulate ce sunt mai mici decât valoarea 1 milimetru.



**DATE DESPRE IMOBILUL NR. 8035**

Oficiul de Cadastru și Publicitate Imobiliară NEAMT  
Biroul de Cadastru și Publicitate Imobiliară Targu-Neamt

**A. Partea I. Descrierea imobilului**

TEREN Extravilan

Adresa: Jud. Neamt

Nr. Crt	Nr cadastral Nr. topografic	Suprafața* (mp)	Observații / Referințe
A1	52741	39.542	Sector cadastral:1 Teren neimprejmuit; Imobil repositionat în urma lucrărilor de înregistrare sistematica.

**B. Partea II. Proprietari și acte**

Inscrieri privitoare la dreptul de proprietate și alte drepturi reale		Referințe
<b>31897 / 22/11/2018</b>		
Act Administrativ nr. Titlu Proprietate nr. 19809, din 27/09/2018 emis de CJSIPT NEAMȚ (act administrativ nr Referat admitere nr. 8632 din 16.03.2018, emis de OCPI Neamț);		
B1	Intabulare, drept de PROPRIETATE, dobandit prin Reconstituire, cota actuala 1/1, cota initiala 1/1 1) LIPAN VASILE 2) LIPAN ADRIAN	A1
<b>5937 / 26/02/2019</b>		
Act Administrativ nr. Referat nr. 179/RC, din 26/02/2019 emis de BCPI TIRGU NEAMȚ;		
B2	Se îndreaptă eroarea materială din cuprinsul Încheierii nr. 31897 / 22.11.2018 în sensul că s-a menționat greșit în partea introductivă a încheierii menționate mai sus domiciliul petentului LIPAN VASILE ca fiind Sat Leghin, Com. Pipirig în loc de Sat Pipirig, Com. Pipirig	A1
<b>11198 / 22/04/2019</b>		
Act Administrativ nr. Referat admitere nr. 10623, din 17/04/2019 emis de OCPI NEAMȚ;		
B3	Se notează propunerea de dezmembrare a imobilului identificat cu NCP 52741 UAT Pipirig, în imobilele identificate cu NCP 53156 și respectiv 53157	A1

**C. Partea III. SARCINI .**

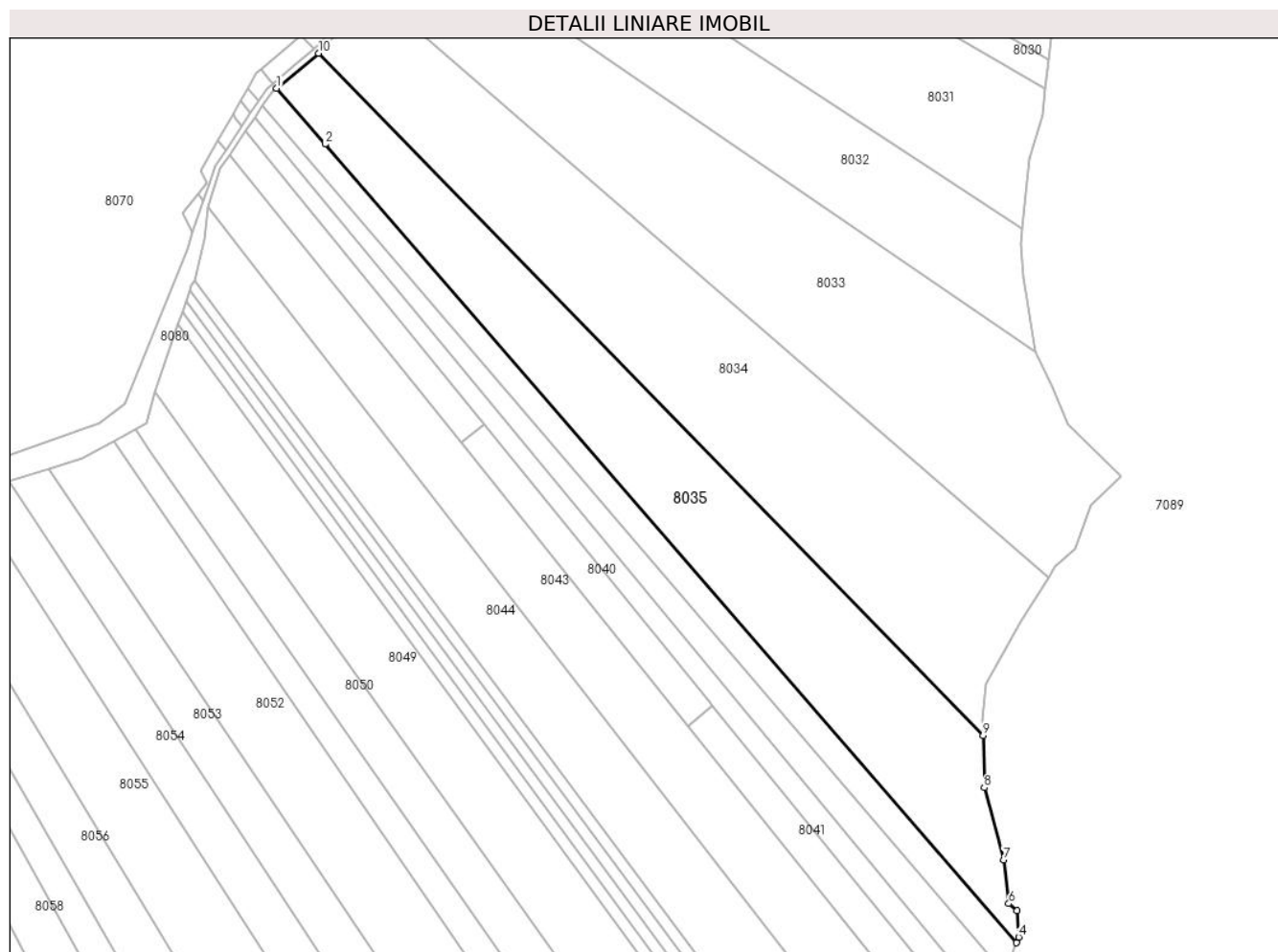
Inscrieri privind dezmembramintele dreptului de proprietate, drepturi reale de garanție și sarcini	Referințe
NU SUNT	

## Anexa Nr. 1 La Partea I

## Teren

Nr cadastral	Suprafața (mp)*	Observații / Referințe
52741	39.542	Imobil repositionat in urma lucrarilor de inregistrare sistematica.

\* Suprafața este determinată în planul de proiecție Stereo 70.



## Date referitoare la teren

Crt	Categorie folosință	Intravilan	Suprafața (mp)	Tarla	Parcelă	Nr. topo	Observații / Referințe
1	padure	NU	39.542	-	-	-	PVPP 764/10.05.2011, extravilan com. Pipirig, jud. Neamt, O.S. Pipirig, UP III Halauca, u.a. 26A%

## Lungime Segmente

1) Valorile lungimilor segmentelor sunt obținute din proiecție în plan.

Punct început	X / Y	Punct sfârșit	X / Y	Lungime segment (** (m)
1	574.494,851 637.892,236	2	574.527,275 637.854,813	49.516
2	574.527,275 637.854,813	3	574.991,09 637.319,486	708.307
3	574.991,09 637.319,486	4	574.992,451 637.323,296	4.046
4	574.992,451 637.323,296	5	574.991,274 637.340,841	17.584
5	574.991,274 637.340,841	6	574.985,872 637.345,773	7.315



Punct început	X / Y	Punct sfârșit	X / Y	Lungime segment (** (m)
6	574.985,872 637.345,773	7	574.982,39 637.375,124	29.557
7	574.982,39 637.375,124	8	574.969,511 637.423,367	49.933
8	574.969,511 637.423,367	9	574.968,651 637.458,361	35.005
9	574.968,651 637.458,361	10	574.522,922 637.915,72	638.633
10	574.522,922 637.915,72	1	574.494,851 637.892,236	36.599

\*\* Lungimile segmentelor sunt determinate în planul de proiecție Stereo 70 și sunt rotunjite la 1 milimetru.

\*\*\* Distanța dintre puncte este formată din segmente cumulate ce sunt mai mici decât valoarea 1 milimetru.



**DATE DESPRE IMOBILUL NR. 8036**

Oficiul de Cadastru și Publicitate Imobiliară NEAMT  
Biroul de Cadastru și Publicitate Imobiliară Targu-Neamt

**A. Partea I. Descrierea imobilului**

TEREN Extravilan

Adresa: Jud. Neamt, O.S.Pipirig, U.P.III Halauca, u.a. 26A%

Nr. Crt	Nr cadastral Nr. topografic	Suprafața* (mp)	Observații / Referințe
A1	53791	13.154	Sector cadastral:1 Teren neimprejmuit; Imobil repositionat in urma lucrarilor de inregistrare sistematica.

**B. Partea II. Proprietari și acte**

Inscrieri privitoare la dreptul de proprietate și alte drepturi reale		Referințe
<b>11562 / 20/05/2021</b>		
Act Notarial nr. ACT LOTIZARE AUT. NR. 1528, din 18/05/2021 emis de NP David Radu - Constantin;		
B1	Se infiinteaza cartea funciara 53791 a imobilului cu numarul cadastral 53791 / UAT Pipirig, rezultat din dezmembrarea imobilului cu numarul cadastral 53227 inscris in cartea funciara 53227;	A1
B6	Se radiază propunerea de dezmembrare a imobilului cu număr cadastral 53227, în următoarele 3 imobile cu număr cadastral 53791, 53792 și 53793 inscrisa prin incheierea nr. 985 din 14/01/2021;	A1
<b>11592 / 20/05/2021</b>		
Act Notarial nr. Act de partaj voluntar aut nr. 1531, din 18/05/2021 emis de NP David Radu Constantin;		
B7	Intabulare, drept de PROPRIETATE, cu titlu de drept de partaj, dobandit prin Conventie, cota actuala 1/1, cota initiala 1/1 1) LIPAN VASILE	A1

**C. Partea III. SARCINI .**

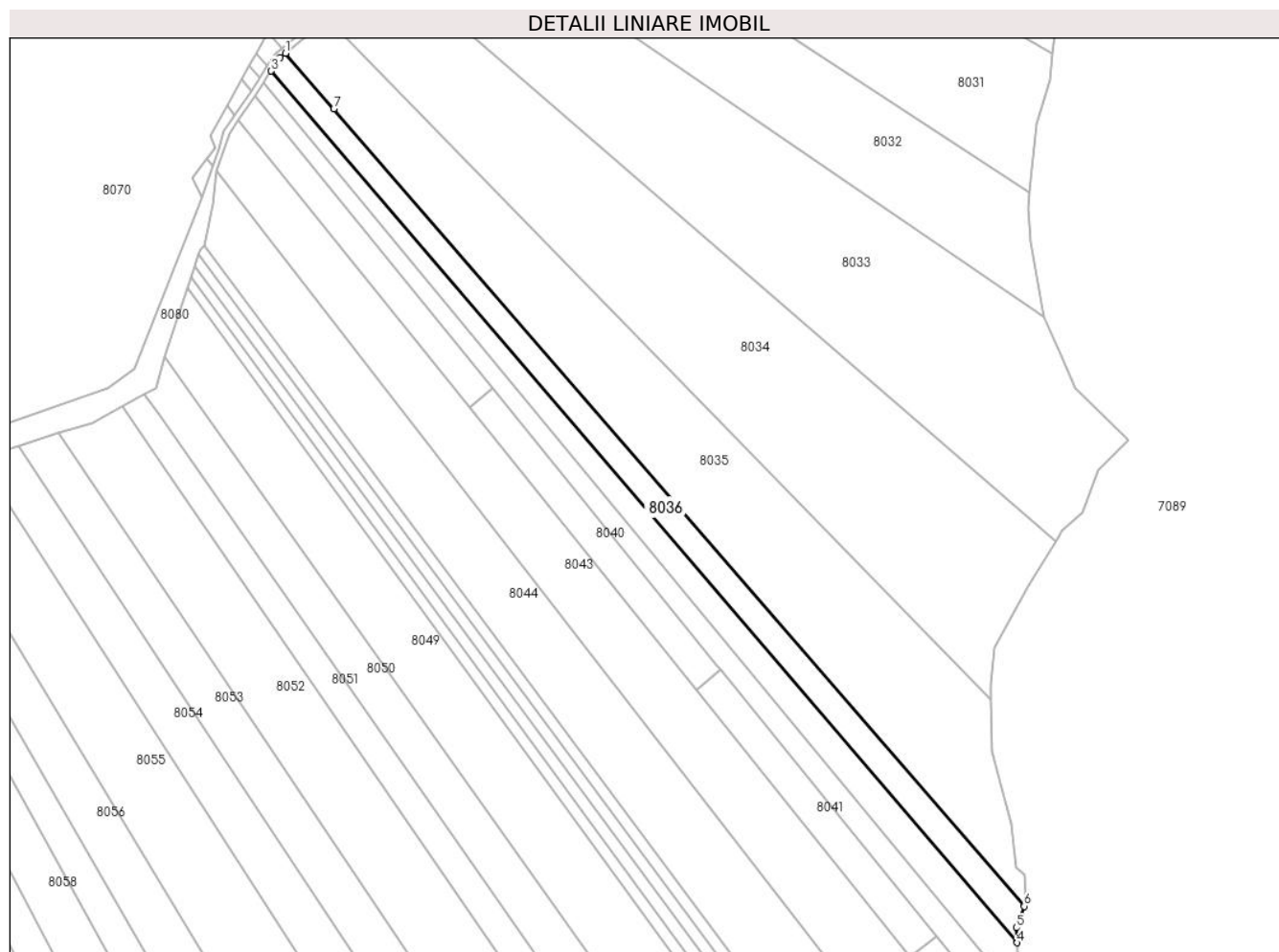
Inscrieri privind dezmembramintele dreptului de proprietate, drepturi reale de garanție și sarcini	Referințe
NU SUNT	

## Anexa Nr. 1 La Partea I

## Teren

Nr cadastral	Suprafața (mp)*	Observații / Referințe
53791	13.154	Imobil repositionat in urma lucrarilor de inregistrare sistematica.

\* Suprafața este determinată în planul de proiecție Stereo 70.



## Date referitoare la teren

Crt	Categorie folosință	Intra vilan	Suprafața (mp)	Tarla	Parcelă	Nr. topo	Observații / Referințe
1	padure	NU	13.154	-	-	-	PVPP nr. 763/10.05.2011, extravilan com. Pipirig, jud.Neamt, O.S.Pipirig, U. P.III Halauca, u.a. 26A%

## Lungime Segmente

1) Valorile lungimilor segmentelor sunt obținute din proiecție în plan.

Punct început	X / Y	Punct sfârșit	X / Y	Lungime segment (** (m)
1	574.494,851 637.892,236	2	574.491,395 637.889,385	4.48
2	574.491,395 637.889,385	3	574.485,293 637.880,324	10.924
3	574.485,293 637.880,324	4	574.986,49 637.294,991	770.593
4	574.986,49 637.294,991	5	574.985,917 637.305,009	10.034
5	574.985,917 637.305,009	6	574.991,09 637.319,486	15.373

Punct început	X / Y	Punct sfârșit	X / Y	Lungime segment (** (m)
6	574.991,09 637.319,486	7	574.527,275 637.854,813	708.307
7	574.527,275 637.854,813	1	574.494,851 637.892,236	49.516

\*\* Lungimile segmentelor sunt determinate în planul de proiecție Stereo 70 și sunt rotunjite la 1 milimetru.

\*\*\* Distanța dintre puncte este formată din segmente cumulate ce sunt mai mici decât valoarea 1 milimetru.



**DATE DESPRE IMOBILUL NR. 8037**

Oficiul de Cadastru și Publicitate Imobiliară NEAMT  
Biroul de Cadastru și Publicitate Imobiliară Targu-Neamt

**A. Partea I. Descrierea imobilului**

TEREN Extravilan

Adresa: Jud. Neamt, O.S.Pipirig, U.P.III Halauca, u.a. 26A%

Nr. Crt	Nr cadastral Nr. topografic	Suprafața* (mp)	Observații / Referințe
A1	53792	13.236	Sector cadastral:1 Teren neimprejmuit;

**B. Partea II. Proprietari și acte**

Inscrieri privitoare la dreptul de proprietate și alte drepturi reale		Referințe
<b>11562 / 20/05/2021</b>		
Act Notarial nr. ACT LOTIZARE AUT. NR. 1528, din 18/05/2021 emis de NP David Radu - Constantin;		
B1	Se infiinteaza cartea funciara 53792 a imobilului cu numarul cadastral 53792 / UAT Pipirig, rezultat din dezmembrarea imobilului cu numarul cadastral 53227 inscris in cartea funciara 53227;	A1
B6	Se radiază propunerea de dezmembrare a imobilului cu număr cadastral 53227, în următoarele 3 imobile cu număr cadastral 53791, 53792 și 53793 inscrisa prin incheierea nr. 985 din 14/01/2021;	A1
<b>11593 / 20/05/2021</b>		
Act Notarial nr. Act de partaj voluntar aut nr. 1531, din 18/05/2021 emis de NP David Radu Constantin;		
B7	Intabulare, drept de PROPRIETATE, cu titlu de drept de partaj, dobandit prin Conventie, cota actuala 1/1, cota initiala 1/1 1) <b>RUSU RODICA</b>	A1

**C. Partea III. SARCINI .**

Inscrieri privind dezmembramintele dreptului de proprietate, drepturi reale de garanție și sarcini	Referințe
NU SUNT	

## Anexa Nr. 1 La Partea I

## Teren

Nr cadastral	Suprafața (mp)*	Observații / Referințe
53792	13.236	

\* Suprafața este determinată în planul de proiecție Stereo 70.



## Date referitoare la teren

Crt	Categorie folosință	Intravilan	Suprafața (mp)	Tarla	Parcelă	Nr. topo	Observații / Referințe
1	padure	NU	13.236	-	-	-	PVPP nr. 763/10.05.2011, extravilan com. Pîpirig, jud. Neamt, O.S. Pîpirig, U. P.III Halauca, u.a. 26A%

## Lungime Segmente

1) Valorile lungimilor segmentelor sunt obținute din proiecție în plan.

Punct început	X / Y	Punct sfârșit	X / Y	Lungime segment (** (m)
1	574.986,49 637.294,991	2	574.485,293 637.880,324	770.593
2	574.485,293 637.880,324	3	574.480,115 637.872,633	9.272
3	574.480,115 637.872,633	4	575.057,974 637.173,989	906.656
4	575.057,974 637.173,989	5	575.057,452 637.177,147	3.201
5	575.057,452 637.177,147	6	575.016,736 637.237,195	72.55



Punct început	X / Y	Punct sfârșit	X / Y	Lungime segment (** (m)
6	575.016,736 637.237,195	7	575.011,016 637.252,152	16.013
7	575.011,016 637.252,152	8	574.986,857 637.288,587	43.717
8	574.986,857 637.288,587	1	574.986,49 637.294,991	6.415

\*\* Lungimile segmentelor sunt determinate în planul de proiecție Stereo 70 și sunt rotunjite la 1 milimetru.

\*\*\* Distanța dintre puncte este formată din segmente cumulate ce sunt mai mici decât valoarea 1 milimetru.



**DATE DESPRE IMOBILUL NR. 8038**

Oficiul de Cadastru și Publicitate Imobiliară NEAMT  
Biroul de Cadastru și Publicitate Imobiliară Targu-Neamt

**A. Partea I. Descrierea imobilului**

TEREN Extravilan

Adresa: Jud. Neamt, O.S.Pipirig, U.P.III Halauca, u.a. 26A%

Nr. Crt	Nr cadastral Nr. topografic	Suprafața* (mp)	Observații / Referințe
A1	53793	13.231	Sector cadastral:1 Teren neimprejmuit;

**B. Partea II. Proprietari și acte**

Inscrieri privitoare la dreptul de proprietate și alte drepturi reale		Referințe
<b>11562 / 20/05/2021</b>		
Act Notarial nr. ACT LOTIZARE AUT. NR. 1528, din 18/05/2021 emis de NP David Radu - Constantin;		
B1	Se infiinteaza cartea funciara 53793 a imobilului cu numarul cadastral 53793 / UAT Pipirig, rezultat din dezmembrarea imobilului cu numarul cadastral 53227 inscris in cartea funciara 53227;	A1
B6	Se radiază propunerea de dezmembrare a imobilului cu număr cadastral 53227, în următoarele 3 imobile cu număr cadastral 53791, 53792 și 53793 inscrisa prin incheierea nr. 985 din 14/01/2021;	A1
<b>11590 / 20/05/2021</b>		
Act Notarial nr. Act de partaj voluntar aut nr. 1531, din 18/05/2021 emis de NP David Radu Constantin;		
B7	Intabulare, drept de PROPRIETATE, cu titlu de drept de partaj, dobandit prin Conventie, cota actuala 1/1, cota initiala 1/1 1) LIPAN CONSTANTIN	A1

**C. Partea III. SARCINI .**

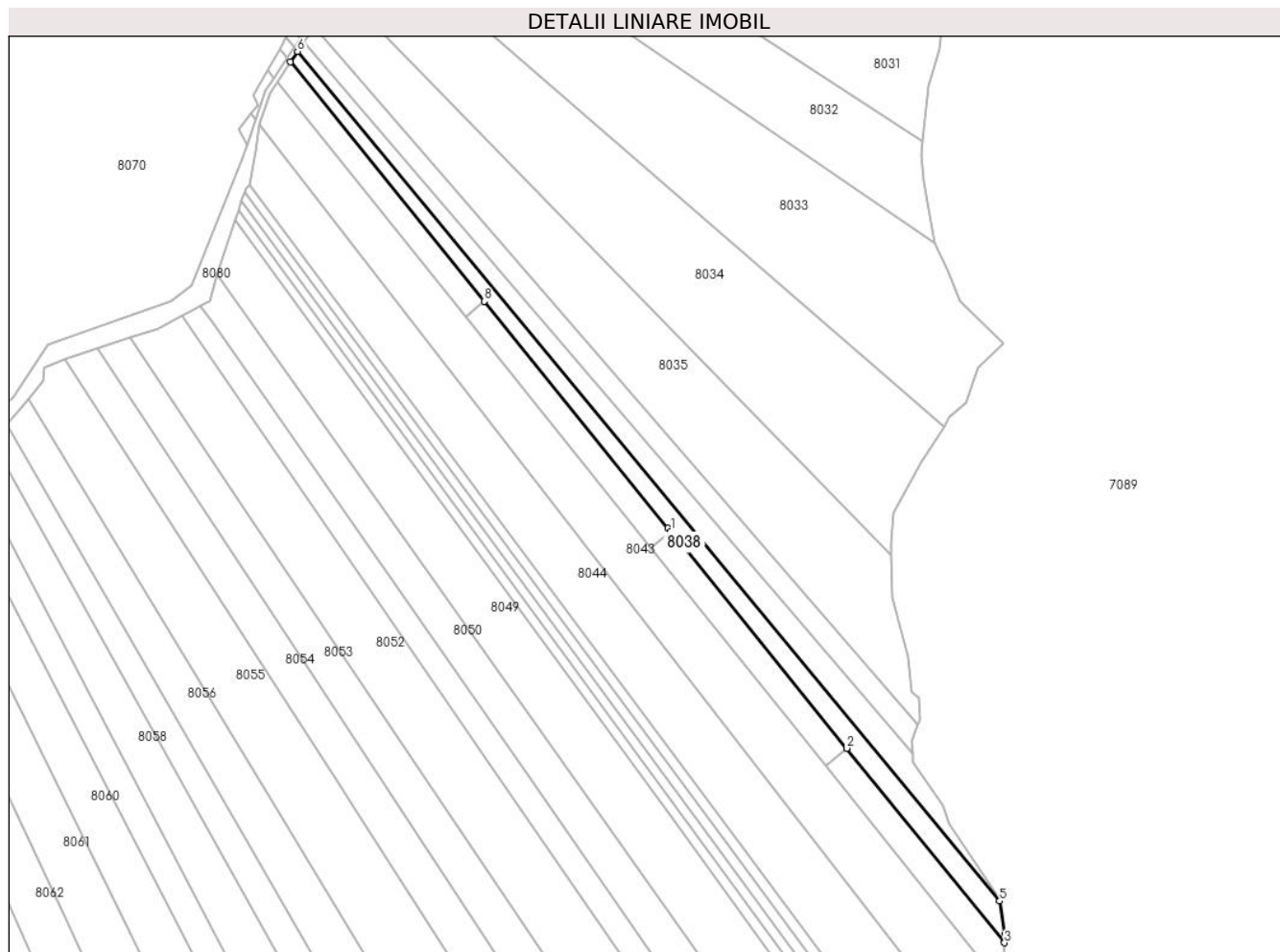
Inscrieri privind dezmembramintele dreptului de proprietate, drepturi reale de garanție și sarcini	Referințe
NU SUNT	

## Anexa Nr. 1 La Partea I

## Teren

Nr cadastral	Suprafața (mp)*	Observații / Referințe
53793	13.231	

\* Suprafața este determinată în planul de proiecție Stereo 70.



## Date referitoare la teren

Crt	Categorie folosință	Intravilan	Suprafața (mp)	Tarla	Parcelă	Nr. topo	Observații / Referințe
1	padure	NU	13.231	-	-	-	PVPP nr. 763/10.05.2011, extravilan com. Pîpirig, jud. Neamt, O.S. Pîpirig, U. P.III Halauca, u.a. 26A%

## Lungime Segmente

1) Valorile lungimilor segmentelor sunt obținute din proiecție în plan.

Punct început	X / Y	Punct sfârșit	X / Y	Lungime segment (** (m)
1	574.787,259 637.478,2	2	574.932,181 637.299,679	229.939
2	574.932,181 637.299,679	3	575.061,994 637.139,771	205.966
3	575.061,994 637.139,771	4	575.062,485 637.146,7	6.946
4	575.062,485 637.146,7	5	575.057,974 637.173,989	27.659
5	575.057,974 637.173,989	6	574.480,115 637.872,633	906.656

Punct început	X / Y	Punct sfârșit	X / Y	Lungime segment (** (m)
6	574.480,115 637.872,633	7	574.474,196 637.863,843	10.597
7	574.474,196 637.863,843	8	574.633,848 637.667,177	253.311
8	574.633,848 637.667,177	9	574.785,129 637.480,824	240.028
9	574.785,129 637.480,824	1	574.787,259 637.478,2	3.38

\*\* Lungimile segmentelor sunt determinate în planul de proiecție Stereo 70 și sunt rotunjite la 1 milimetru.

\*\*\* Distanța dintre puncte este formată din segmente cumulate ce sunt mai mici decât valoarea 1 milimetru.



**DATE DESPRE IMOBILUL NR. 8039**

Oficiul de Cadastru și Publicitate Imobiliară NEAMT  
Biroul de Cadastru și Publicitate Imobiliară Targu-Neamt

**A. Partea I. Descrierea imobilului**

TEREN Extravilan

Adresa: Jud. Neamt

Nr. Crt	Nr cadastral Nr. topografic	Suprafața* (mp)	Observații / Referințe
A1	53303	4.831	Sector cadastral:1 Teren neimprejmuit;

**B. Partea II. Proprietari și acte**

Inscrieri privitoare la dreptul de proprietate și alte drepturi reale		Referințe
<b>30148 / 13/11/2019</b>		
Act Notarial nr. Act de lotizare aut nr. 6890, din 12/11/2019 emis de NP Teodorescu Mihaela;		
B1	Se infiinteaza cartea funciara 53303 a imobilului cu numarul cadastral 53303/Pipirig, rezultat din dezmembrarea imobilului cu numarul cadastral 52743 inscris in cartea funciara 52743;	A1
Act Administrativ nr. Referat admitere nr. 24567, din 16/09/2019 emis de OCPI NEAMT;		
B4	Se radiază înscrierea efectuată în baza încheierii nr. 25253/25.09.2019	A1
<b>30153 / 13/11/2019</b>		
Act Notarial nr. Act de partaj voluntar aut nr. 6895, din 12/11/2019 emis de NP Teodorescu Mihaela;		
B5	Intabulare, drept de PROPRIETATE, cu titlu de drept de partaj, dobandit prin Conventie, cota actuala 1/1, cota initiala 1/1 1) LUPU ION, bun propriu	A1

**C. Partea III. SARCINI .**

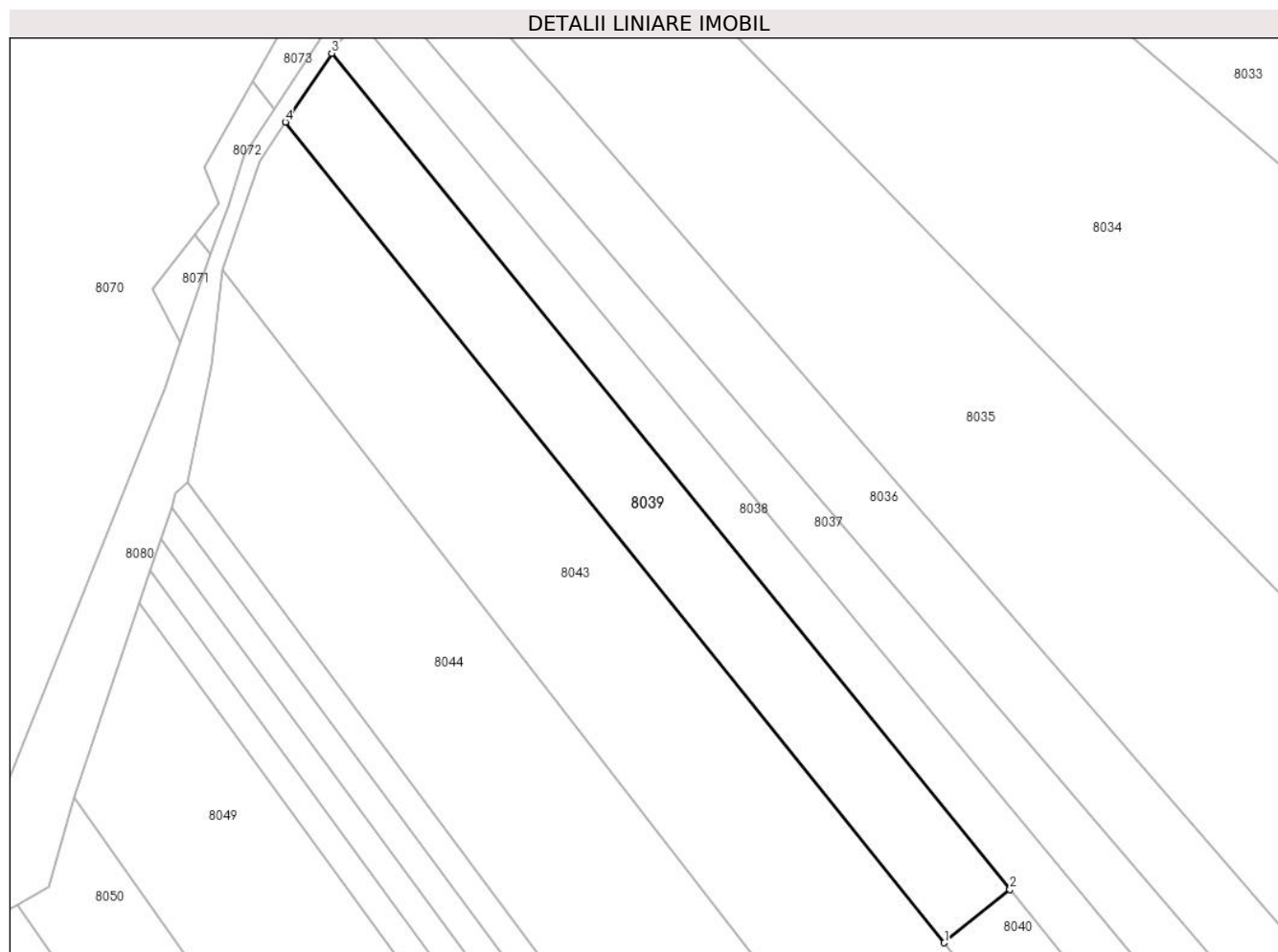
Inscrieri privind dezmembramintele dreptului de proprietate, drepturi reale de garanție și sarcini	Referințe
NU SUNT	

## Anexa Nr. 1 La Partea I

## Teren

Nr cadastral	Suprafața (mp)*	Observații / Referințe
53303	4.831	

\* Suprafața este determinată în planul de proiecție Stereo 70.



## Date referitoare la teren

Crt	Categorie folosință	Intra vilan	Suprafața (mp)	Tarla	Parcelă	Nr. topo	Observații / Referințe
1	padure	NU	4.831	-	-	-	PVPP 762/10.05.2011, extravilan com. Pipirig, jud. Neamt, O.S. Pipirig, UP III Halauca, u.a. 26A%

## Lungime Segmente

1) Valorile lungimilor segmentelor sunt obținute din proiecție în plan.

Punct început	X / Y	Punct sfârșit	X / Y	Lungime segment (** (m)
1	574.618,38 637.654,621	2	574.633,848 637.667,177	19.923
2	574.633,848 637.667,177	3	574.474,196 637.863,843	253.311
3	574.474,196 637.863,843	4	574.463,283 637.847,673	19.508
4	574.463,283 637.847,673	1	574.618,38 637.654,621	247.637



**\*\* Lungimile segmentelor sunt determinate în planul de proiecție Stereo 70 și sunt rotunjite la 1 milimetru.**

**\*\*\* Distanța dintre puncte este formată din segmente cumulate ce sunt mai mici decât valoarea 1 milimetru.**



**DATE DESPRE IMOBILUL NR. 8040**

Oficiul de Cadastru și Publicitate Imobiliară NEAMT  
Biroul de Cadastru și Publicitate Imobiliară Targu-Neamt

**A. Partea I. Descrierea imobilului**

TEREN Extravilan

Adresa: Jud. Neamt

Nr. Crt	Nr cadastral Nr. topografic	Suprafața* (mp)	Observații / Referințe
A1	53304	5.000	Sector cadastral:1 Teren neimprejmuit;

**B. Partea II. Proprietari și acte**

Inscrieri privitoare la dreptul de proprietate și alte drepturi reale		Referințe
<b>30148 / 13/11/2019</b>		
Act Notarial nr. Act de lotizare aut nr. 6890, din 12/11/2019 emis de NP Teodorescu Mihaela;		
B1	Se infiinteaza cartea funciara 53304 a imobilului cu numarul cadastral 53304/Pipirig, rezultat din dezmembrarea imobilului cu numarul cadastral 52743 inscris in cartea funciara 52743;	A1
Act Administrativ nr. Referat admitere nr. 24567, din 16/09/2019 emis de OCPI NEAMT;		
B4	Se radiază înscrierea efectuată în baza încheierii nr. 25253/25.09.2019	A1
<b>30163 / 13/11/2019</b>		
Act Notarial nr. Act de partaj voluntar aut nr. 6895, din 12/11/2019 emis de NP Teodorescu Mihaela;		
B5	Intabulare, drept de PROPRIETATE, cu titlu de drept de partaj, dobandit prin Conventie, cota actuala 1/1, cota initiala 1/1 1) LUPU VASILE, bun propriu	A1

**C. Partea III. SARCINI .**

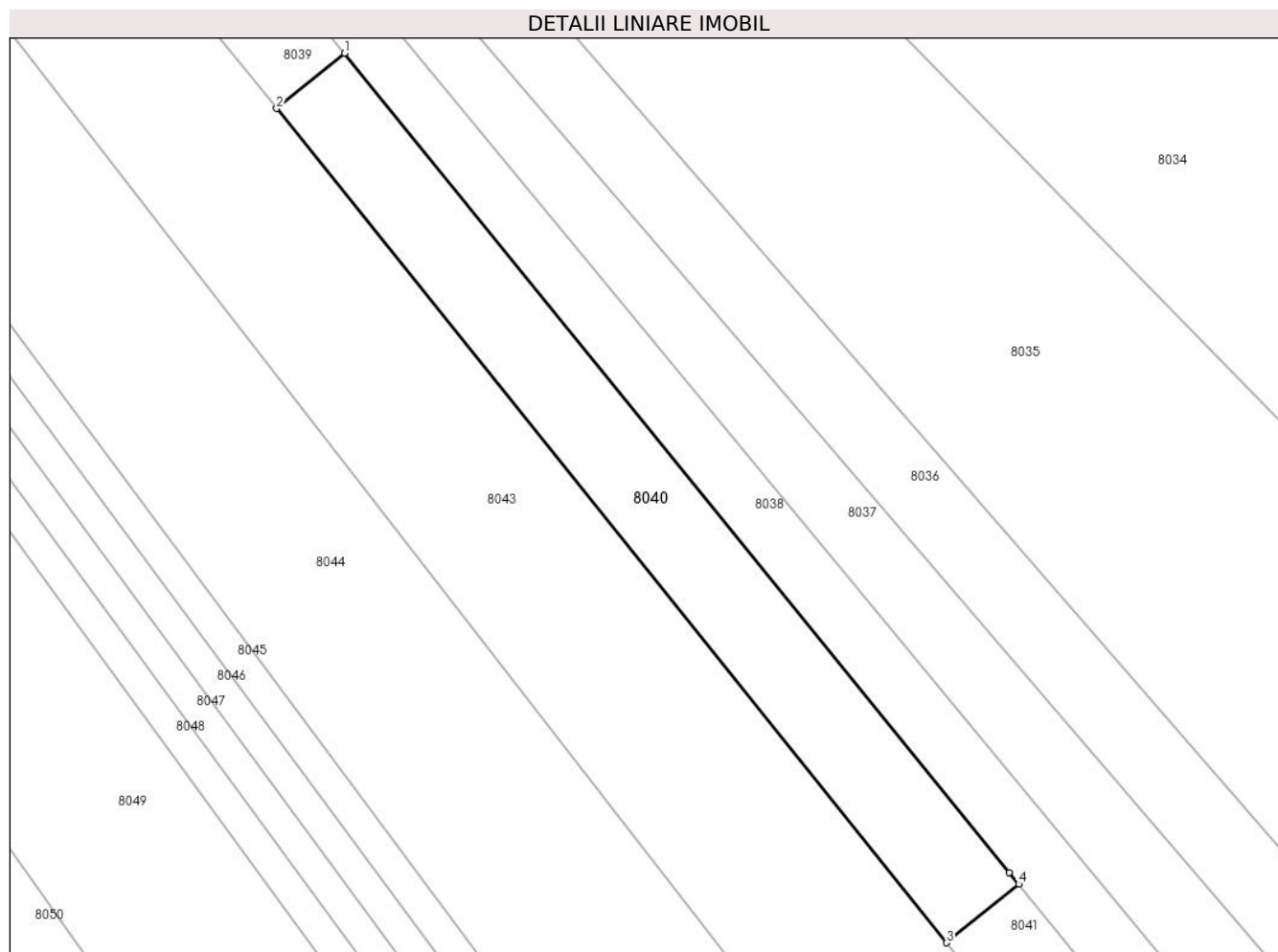
Inscrieri privind dezmembramintele dreptului de proprietate, drepturi reale de garanție și sarcini	Referințe
NU SUNT	

## Anexa Nr. 1 La Partea I

## Teren

Nr cadastral	Suprafața (mp)*	Observații / Referințe
53304	5.000	

\* Suprafața este determinată în planul de proiecție Stereo 70.



## Date referitoare la teren

Crt	Categorie folosință	Intravilan	Suprafața (mp)	Tarla	Parcelă	Nr. topo	Observații / Referințe
1	padure	NU	5.000	-	-	-	PVPP 762/10.05.2011, extravilan com. Pipirig, jud. Neamt, O.S. Pipirig, UP III Halauca, u.a. 26A%

## Lungime Segmente

1) Valorile lungimilor segmentelor sunt obținute din proiecție în plan.

Punct început	X / Y	Punct sfârșit	X / Y	Lungime segment (** (m)
1	574.633,848 637.667,177	2	574.618,38 637.654,621	19.923
2	574.618,38 637.654,621	3	574.770,83 637.464,864	243.411
3	574.770,83 637.464,864	4	574.787,259 637.478,2	21.16
4	574.787,259 637.478,2	5	574.785,129 637.480,824	3.38
5	574.785,129 637.480,824	1	574.633,848 637.667,177	240.028

**\*\* Lungimile segmentelor sunt determinate în planul de proiecție Stereo 70 și sunt rotunjite la 1 milimetru.**

**\*\*\* Distanța dintre puncte este formată din segmente cumulate ce sunt mai mici decât valoarea 1 milimetru.**



**DATE DESPRE IMOBILUL NR. 8041**

Oficiul de Cadastru și Publicitate Imobiliară NEAMT  
Biroul de Cadastru și Publicitate Imobiliară Targu-Neamt

**A. Partea I. Descrierea imobilului**

TEREN Extravilan

Adresa: Jud. Neamt

Nr. Crt	Nr cadastral Nr. topografic	Suprafața* (mp)	Observații / Referințe
A1	53305	5.000	Sector cadastral:1 Teren neimprejmuit;

**B. Partea II. Proprietari și acte**

Inscrieri privitoare la dreptul de proprietate și alte drepturi reale		Referințe
<b>30148 / 13/11/2019</b>		
Act Notarial nr. Act de lotizare aut nr. 6890, din 12/11/2019 emis de NP Teodorescu Mihaela;		
B1	Se infiinteaza cartea funciara 53305 a imobilului cu numarul cadastral 53305/Pipirig, rezultat din dezmembrarea imobilului cu numarul cadastral 52743 inscris in cartea funciara 52743;	A1
Act Administrativ nr. Referat admitere nr. 24567, din 16/09/2019 emis de OCPI NEAMT;		
B4	Se radiază înscrierea efectuată în baza încheierii nr. 25253/25.09.2019	A1
<b>30167 / 13/11/2019</b>		
Act Notarial nr. Act de partaj voluntar aut nr. 6895, din 12/11/2019 emis de NP Teodorescu Mihaela;		
B5	Intabulare, drept de PROPRIETATE, cu titlu de drept de partaj, dobandit prin Conventie, cota actuala 1/1, cota initiala 1/1 1) <b>LUCA MARIA</b> , bun propriu	A1

**C. Partea III. SARCINI .**

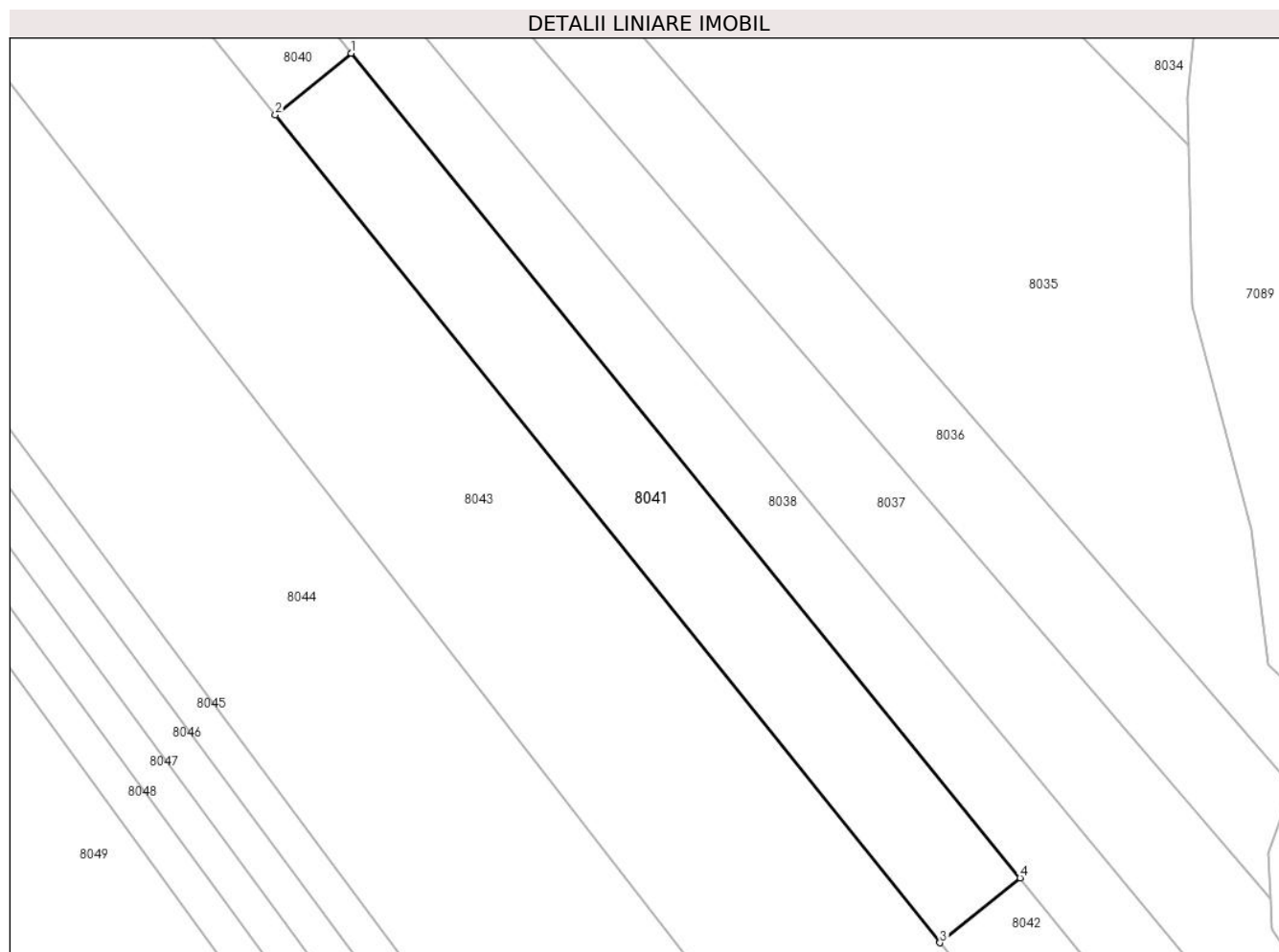
Inscrieri privind dezmembramintele dreptului de proprietate, drepturi reale de garanție și sarcini	Referințe
NU SUNT	

## Anexa Nr. 1 La Partea I

## Teren

Nr cadastral	Suprafața (mp)*	Observații / Referințe
53305	5.000	

\* Suprafața este determinată în planul de proiecție Stereo 70.



## Date referitoare la teren

Crt	Categorie folosință	Intra vilan	Suprafața (mp)	Tarla	Parcelă	Nr. topo	Observații / Referințe
1	padure	NU	5.000	-	-	-	PVPP 762/10.05.2011, extravilan com. Pipirig, jud. Neamt, O.S. Pipirig, UP III Halauca, u.a. 26A%

## Lungime Segmente

1) Valorile lungimilor segmentelor sunt obținute din proiecție în plan.

Punct început	X / Y	Punct sfârșit	X / Y	Lungime segment (** (m)
1	574.787,259 637.478,2	2	574.770,83 637.464,864	21.16
2	574.770,83 637.464,864	3	574.914,845 637.285,606	229.943
3	574.914,845 637.285,606	4	574.932,181 637.299,679	22.329
4	574.932,181 637.299,679	1	574.787,259 637.478,2	229.939



**\*\* Lungimile segmentelor sunt determinate în planul de proiecție Stereo 70 și sunt rotunjite la 1 milimetru.**

**\*\*\* Distanța dintre puncte este formată din segmente cumulate ce sunt mai mici decât valoarea 1 milimetru.**



**DATE DESPRE IMOBILUL NR. 8042**

Oficiul de Cadastru și Publicitate Imobiliară NEAMT  
Biroul de Cadastru și Publicitate Imobiliară Targu-Neamt

**A. Partea I. Descrierea imobilului**

TEREN Extravilan

Adresa: Jud. Neamt

Nr. Crt	Nr cadastral Nr. topografic	Suprafața* (mp)	Observații / Referințe
A1	53306	5.000	Sector cadastral:1 Teren neimprejmuit;

**B. Partea II. Proprietari și acte**

Inscrieri privitoare la dreptul de proprietate și alte drepturi reale		Referințe
<b>30148 / 13/11/2019</b>		
Act Notarial nr. Act de lotizare aut nr. 6890, din 12/11/2019 emis de NP Teodorescu Mihaela;		
B1	Se infiinteaza cartea funciara 53306 a imobilului cu numarul cadastral 53306/Pipirig, rezultat din dezmembrarea imobilului cu numarul cadastral 52743 inscris in cartea funciara 52743;	A1
Act Administrativ nr. Referat admitere nr. 24567, din 16/09/2019 emis de OCPI NEAMT;		
B4	Se radiază înscrierea efectuată în baza încheierii nr. 25253/25.09.2019	A1
<b>30174 / 13/11/2019</b>		
Act Notarial nr. Act de partaj voluntar aut nr. 6895, din 12/11/2019 emis de NP Teodorescu Mihaela;		
B5	Intabulare, drept de PROPRIETATE, cu titlu de drept de partaj, dobandit prin Conventie, cota actuala 1/1, cota initiala 1/1 1) <b>AGAPIE ELENA</b> , bun propriu	A1

**C. Partea III. SARCINI .**

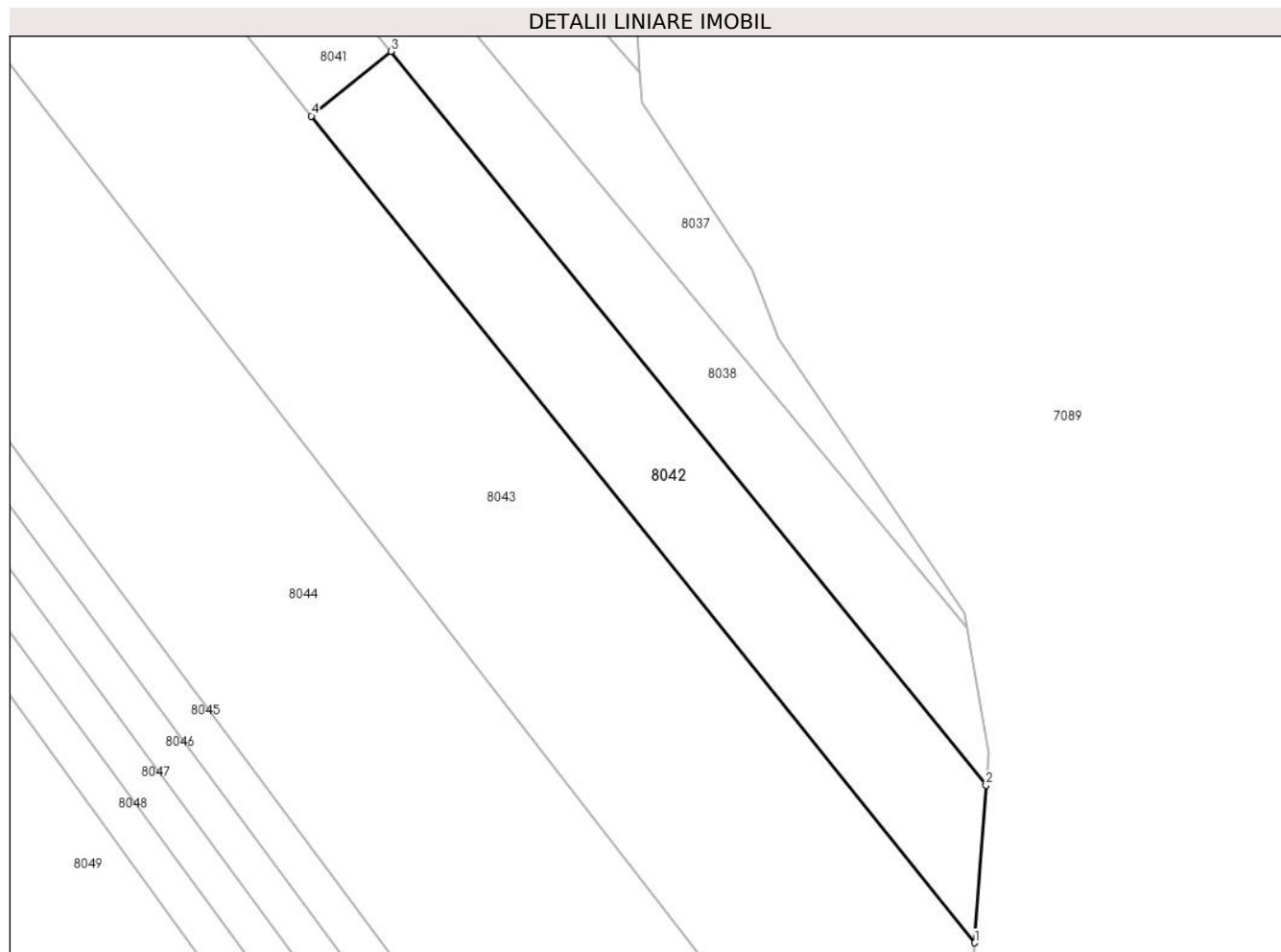
Inscrieri privind dezmembramintele dreptului de proprietate, drepturi reale de garanție și sarcini	Referințe
NU SUNT	

## Anexa Nr. 1 La Partea I

## Teren

Nr cadastral	Suprafața (mp)*	Observații / Referințe
53306	5.000	

\* Suprafața este determinată în planul de proiecție Stereo 70.



## Date referitoare la teren

Crt	Categorie folosință	Intravilan	Suprafața (mp)	Tarla	Parcelă	Nr. topo	Observații / Referințe
1	padure	NU	5.000	-	-	-	PVPP 762/10.05.2011, extravilan com. Pipirig, jud. Neamt, O.S. Pipirig, UP III Halauca, u.a. 26A%

## Lungime Segmente

1) Valorile lungimilor segmentelor sunt obținute din proiecție în plan.

Punct început	X / Y	Punct sfârșit	X / Y	Lungime segment (** (m)
1	575.059,566 637.105,471	2	575.061,994 637.139,771	34.386
2	575.061,994 637.139,771	3	574.932,181 637.299,679	205.966
3	574.932,181 637.299,679	4	574.914,845 637.285,606	22.329
4	574.914,845 637.285,606	1	575.059,566 637.105,471	231.069

**\*\* Lungimile segmentelor sunt determinate în planul de proiecție Stereo 70 și sunt rotunjite la 1 milimetru.**

**\*\*\* Distanța dintre puncte este formată din segmente cumulate ce sunt mai mici decât valoarea 1 milimetru.**



**DATE DESPRE IMOBILUL NR. 8043**

Oficiul de Cadastru și Publicitate Imobiliară NEAMT  
Biroul de Cadastru și Publicitate Imobiliară Targu-Neamt

**A. Partea I. Descrierea imobilului**

TEREN Extravilan

Adresa: Jud. Neamt

Nr. Crt	Nr cadastral Nr. topografic	Suprafața* (mp)	Observații / Referințe
A1	52745	39.771	Sector cadastral:1 Teren neimprejmuit;

**B. Partea II. Proprietari și acte**

Inscrieri privitoare la dreptul de proprietate și alte drepturi reale	Referințe
<b>18588 / 18/07/2019</b>	
Act Administrativ nr. Titlu Proprietate nr. 20514, din 06/06/2019 emis de CJPSDPAT NEAMT;	
B1	A1
Intabulare, drept de PROPRIETATE, dobandit prin Reconstituire, cota actuala 1/1, cota initiala 1/1	
1) DUMITRAȘCU DUMITRU	

**C. Partea III. SARCINI .**

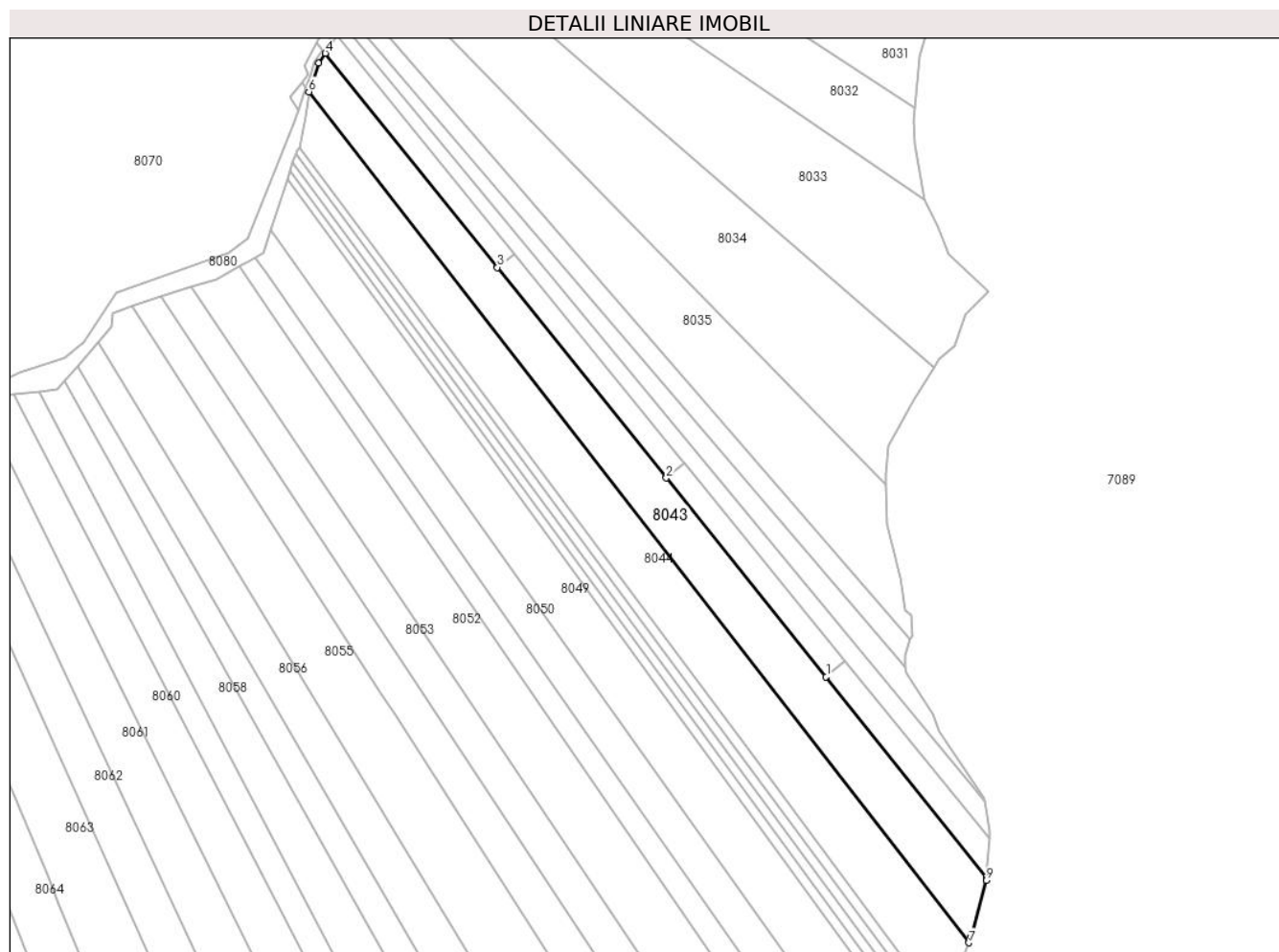
Inscrieri privind dezmembramintele dreptului de proprietate, drepturi reale de garanție și sarcini	Referințe
NU SUNT	

## Anexa Nr. 1 La Partea I

## Teren

Nr cadastral	Suprafața (mp)*	Observații / Referințe
52745	39.771	

\* Suprafața este determinată în planul de proiecție Stereo 70.



## Date referitoare la teren

Crt	Categorie folosință	Intravilan	Suprafața (mp)	Tarla	Parcelă	Nr. topo	Observații / Referințe
1	padure	NU	39.771	-	-	-	PVPP 761/10.05.2011, extravilan com. Pipirig, jud. Neamt, O.S. Pipirig, UP III Halauca, u.a. 26A%

## Lungime Segmente

1) Valorile lungimilor segmentelor sunt obținute din proiecție în plan.

Punct început	X / Y	Punct sfârșit	X / Y	Lungime segment (** (m)
1	574.914,845 637.285,606	2	574.770,83 637.464,864	229.943
2	574.770,83 637.464,864	3	574.618,38 637.654,621	243.411
3	574.618,38 637.654,621	4	574.463,283 637.847,673	247.637
4	574.463,283 637.847,673	5	574.457,179 637.838,603	10.933
5	574.457,179 637.838,603	6	574.448,381 637.812,998	27.074



Punct început	X / Y	Punct sfârșit	X / Y	Lungime segment (** (m)
6	574.448,381 637.812,998	7	575.043,581 637.046,0	970.85
7	575.043,581 637.046,0	8	575.045,825 637.051,911	6.323
8	575.045,825 637.051,911	9	575.059,323 637.102,045	51.919
9	575.059,323 637.102,045	10	575.059,566 637.105,471	3.435
10	575.059,566 637.105,471	1	574.914,845 637.285,606	231.069

\*\* Lungimile segmentelor sunt determinate în planul de proiecție Stereo 70 și sunt rotunjite la 1 milimetru.

\*\*\* Distanța dintre puncte este formată din segmente cumulate ce sunt mai mici decât valoarea 1 milimetru.



**DATE DESPRE IMOBILUL NR. 8044**

Oficiul de Cadastru și Publicitate Imobiliară NEAMT  
Biroul de Cadastru și Publicitate Imobiliară Targu-Neamt

**A. Partea I. Descrierea imobilului**

TEREN Extravilan

Adresa: Jud. Neamt

Nr. Crt	Nr cadastral Nr. topografic	Suprafața* (mp)	Observații / Referințe
A1		Din acte: 45.000 Masurata: 44.840	Sector cadastral:1 Teren neimprejmuit; Diferenta de suprafata se regaseste la ID 8071

**B. Partea II. Proprietari și acte**

Inscrieri privitoare la dreptul de proprietate și alte drepturi reale	Referințe
/	
Act Administrativ nr. 782, din 10/05/2011 emis de Primaria comunei Pipirig (CJSDPAT NEAMT NR.8400 / 10.08.2010, HCL NR.15 / 25.05.2010 + ANEXA);	
B1	A1
Inscrierea provizorie, drept de PROPRIETATE, dobandit prin Lege, cota actuala 1/1, cota initiala 1/1	
1) TODOSIEA A TEOFIL 2) GAVRILIU A ELENA 3) AGAVRILESEI A ADELA 4) TODOSIA A TOADER 5) TODOSIEA A IRIMIA 6) TODOSIA GH AGLAIA	

**C. Partea III. SARCINI .**

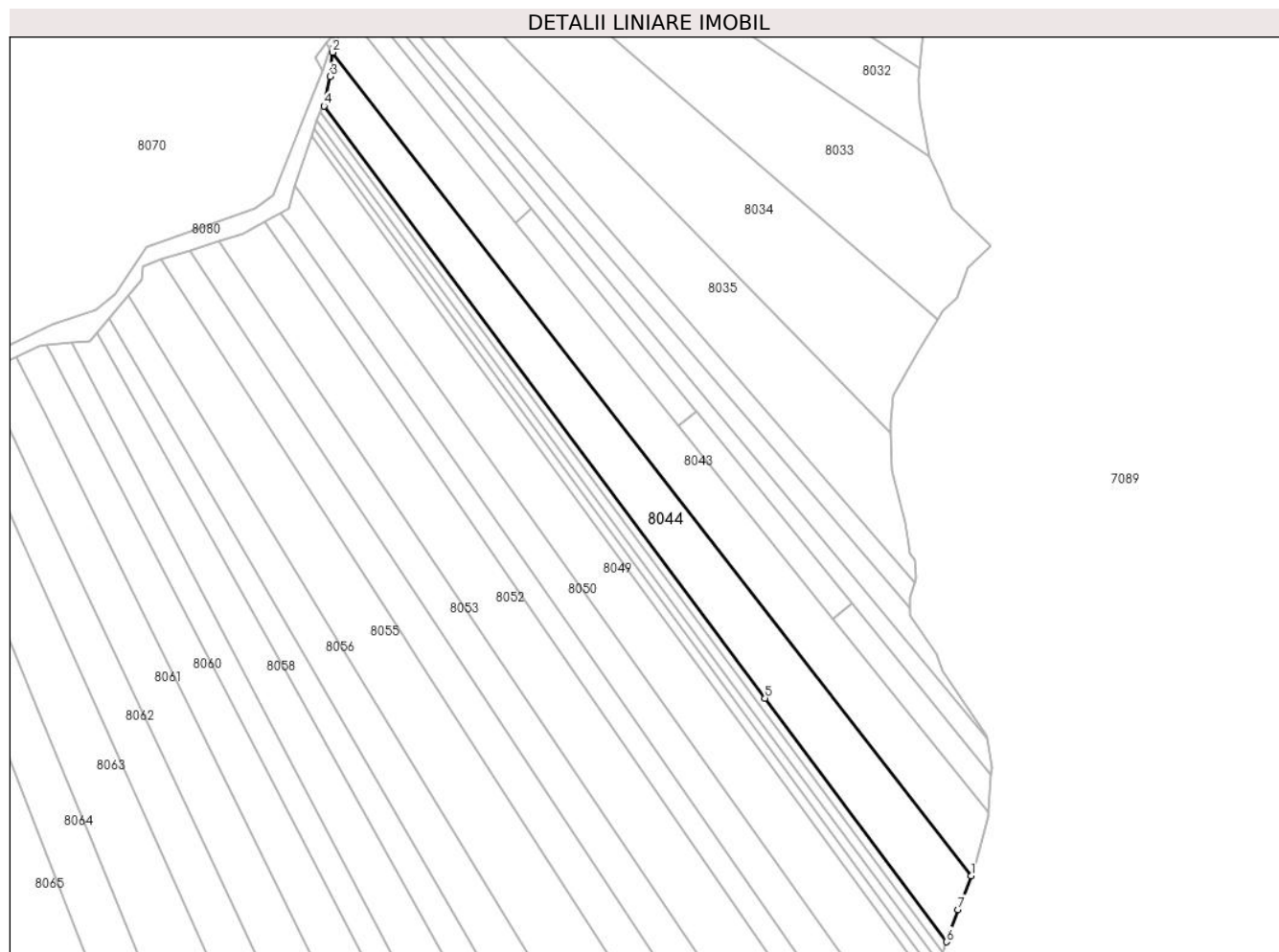
Inscrieri privind dezmembramintele dreptului de proprietate, drepturi reale de garanție și sarcini	Referințe
NU SUNT	

## Anexa Nr. 1 La Partea I

## Teren

Nr cadastral	Suprafața (mp)*	Observații / Referințe
	Din acte: 45.000 Masurata: 44.840	Diferenta de suprafata se regaseste la ID 8071

\* Suprafața este determinată în planul de proiecție Stereo 70.



## Date referitoare la teren

Crt	Categorie folosință	Intra vilan	Suprafața (mp)	Tarla	Parcelă	Nr. topo	Observații / Referințe
1	padure	NU	44.840	U.P. III Hălăuca	UA 26A%	-	

## Lungime Segmente

1) Valorile lungimilor segmentelor sunt obținute din proiecție în plan.

Punct început	X / Y	Punct sfârșit	X / Y	Lungime segment (** (m)
1	575.043,581 637.046,0	2	574.448,381 637.812,998	970.85
2	574.448,381 637.812,998	3	574.446,037 637.790,423	22.696
3	574.446,037 637.790,423	4	574.440,22 637.762,887	28.144
4	574.440,22 637.762,887	5	574.851,16 637.211,594	687.601

Punct început	X / Y	Punct sfârșit	X / Y	Lungime segment (** (m)
5	574.851,16 637.211,594	6	575.020,302 636.984,682	283.016
6	575.020,302 636.984,682	7	575.031,32 637.014,737	32.011
7	575.031,32 637.014,737	1	575.043,581 637.046,0	33.581

\*\* Lungimile segmentelor sunt determinate în planul de proiecție Stereo 70 și sunt rotunjite la 1 milimetru.

\*\*\* Distanța dintre puncte este formată din segmente cumulate ce sunt mai mici decât valoarea 1 milimetru.



**DATE DESPRE IMOBILUL NR. 8045**

Oficiul de Cadastru și Publicitate Imobiliară NEAMT  
Biroul de Cadastru și Publicitate Imobiliară Targu-Neamt

**A. Partea I. Descrierea imobilului**

TEREN Extravilan

Adresa: Jud. Neamt

Nr. Crt	Nr cadastral Nr. topografic	Suprafața* (mp)	Observații / Referințe
A1	53443	7.500	Sector cadastral:1 Teren neimprejmuit;

**B. Partea II. Proprietari și acte**

Inscrieri privitoare la dreptul de proprietate și alte drepturi reale		Referințe
<b>30281 / 14/11/2019</b>		
Act Notarial nr. Act de lotizare aut nr. 6902, din 13/11/2019 emis de NP Teodorescu Mihaela;		
B1	Se infiinteaza cartea funciara 53443 a imobilului cu numarul cadastral 53443/Pipirig, rezultat din dezmembrarea imobilului cu numarul cadastral 52747 inscris in cartea funciara 52747;	A1
Act Administrativ nr. Referat de admitere dezmembrare aut nr. 27933, din 17/10/2019 emis de OCPI NEAMT;		
B4	Se radiază înscrierea efectuată în baza încheierii nr. 28687/28.10.2019	A1
<b>30285 / 14/11/2019</b>		
Act Notarial nr. Act de partaj voluntar aut nr. 6904, din 13/11/2019 emis de NP Teodorescu Mihaela;		
B5	Intabulare, drept de PROPRIETATE, cu titlu de drept de partaj, dobandit prin Conventie, cota actuala 1/1, cota initiala 1/1 1) ANIȚEI VASILE, bun propriu	A1

**C. Partea III. SARCINI .**

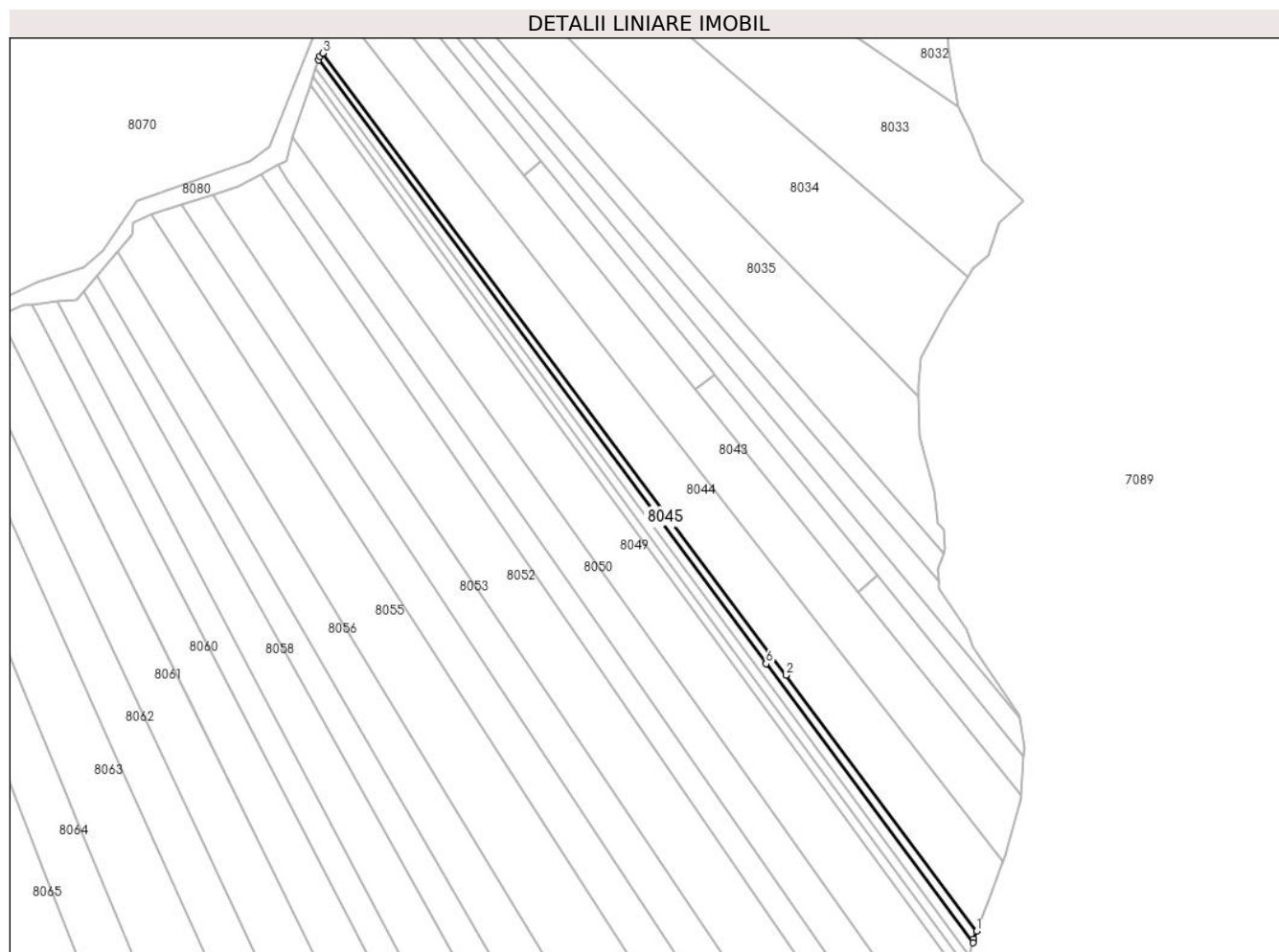
Inscrieri privind dezmembramintele dreptului de proprietate, drepturi reale de garanție și sarcini	Referințe
NU SUNT	

## Anexa Nr. 1 La Partea I

## Teren

Nr cadastral	Suprafața (mp)*	Observații / Referințe
53443	7.500	

\* Suprafața este determinată în planul de proiecție Stereo 70.



## Date referitoare la teren

Crt	Categorie folosință	Intravilan	Suprafața (mp)	Tarla	Parcelă	Nr. topo	Observații / Referințe
1	padure	NU	7.500	-	-	-	PVPP 759/10.05.2011, extravilan com. Pîpirig, jud. Neamt, O.S. Pîpirig, UP III Halauca, u.a. 26A%

## Lungime Segmente

1) Valorile lungimilor segmentelor sunt obținute din proiecție în plan.

Punct început	X / Y	Punct sfârșit	X / Y	Lungime segment (** (m)
1	575.020,302 636.984,682	2	574.851,16 637.211,594	283.016
2	574.851,16 637.211,594	3	574.440,22 637.762,887	687.601
3	574.440,22 637.762,887	4	574.437,538 637.760,34	3.699
4	574.437,538 637.760,34	5	574.436,448 637.757,095	3.423
5	574.436,448 637.757,095	6	574.833,368 637.221,794	666.403



Punct început	X / Y	Punct sfârșit	X / Y	Lungime segment (** (m)
6	574.833,368 637.221,794	7	575.016,808 636.974,401	307.983
7	575.016,808 636.974,401	8	575.017,657 636.977,714	3.42
8	575.017,657 636.977,714	1	575.020,302 636.984,682	7.453

\*\* Lungimile segmentelor sunt determinate în planul de proiecție Stereo 70 și sunt rotunjite la 1 milimetru.

\*\*\* Distanța dintre puncte este formată din segmente cumulate ce sunt mai mici decât valoarea 1 milimetru.



**DATE DESPRE IMOBILUL NR. 8046**

Oficiul de Cadastru și Publicitate Imobiliară NEAMT  
Biroul de Cadastru și Publicitate Imobiliară Targu-Neamt

**A. Partea I. Descrierea imobilului**

TEREN Extravilan

Adresa: Jud. Neamt

Nr. Crt	Nr cadastral Nr. topografic	Suprafața* (mp)	Observații / Referințe
A1	53444	7.500	Sector cadastral:1 Teren neimprejmuit;

**B. Partea II. Proprietari și acte**

Inscrieri privitoare la dreptul de proprietate și alte drepturi reale		Referințe
<b>30281 / 14/11/2019</b>		
Act Notarial nr. Act de lotizare aut nr. 6902, din 13/11/2019 emis de NP Teodorescu Mihaela;		
B1	Se infiinteaza cartea funciara 53444 a imobilului cu numarul cadastral 53444/Pipirig, rezultat din dezmembrarea imobilului cu numarul cadastral 52747 inscris in cartea funciara 52747;	A1
Act Administrativ nr. Referat de admitere dezmembrare aut nr. 27933, din 17/10/2019 emis de OCPI NEAMT;		
B4	Se radiază înscrierea efectuată în baza încheierii nr. 28687/28.10.2019	A1
<b>30288 / 14/11/2019</b>		
Act Notarial nr. Act partaj voluntar aut. nr. 6904, din 13/11/2019 emis de BIN Teodorescu Mihaela;		
B5	Intabulare, drept de PROPRIETATE, cu titlu de drept de PARTAJ, dobandit prin Conventie, cota actuala 1/1, cota initiala 1/1 1) <b>TODIREL AURICA</b> , - Bun Propriu	A1

**C. Partea III. SARCINI .**

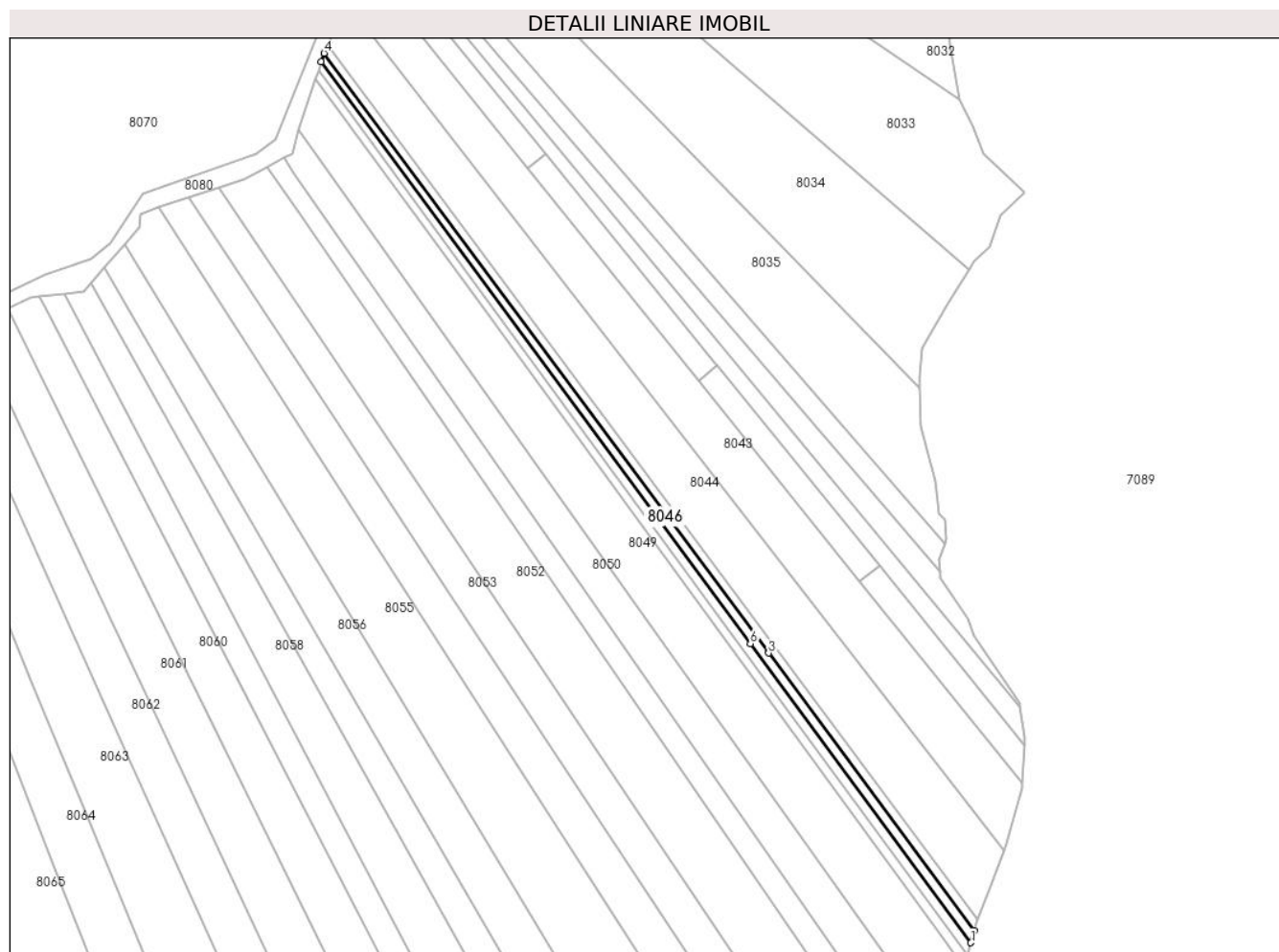
Inscrieri privind dezmembramintele dreptului de proprietate, drepturi reale de garanție și sarcini	Referințe
NU SUNT	

## Anexa Nr. 1 La Partea I

## Teren

Nr cadastral	Suprafața (mp)*	Observații / Referințe
53444	7.500	

\* Suprafața este determinată în planul de proiecție Stereo 70.



## Date referitoare la teren

Crt	Categorie folosință	Intravilan	Suprafața (mp)	Tarla	Parcelă	Nr. topo	Observații / Referințe
1	padure	NU	7.440	-	-	-	PVPP 759/10.05.2011, extravilan com. Pipirig, jud. Neamt, O.S. Pipirig, UP III Halauca, u.a. 26A%
2	padure	NU	60	-	-	-	PVPP 759/10.05.2011, extravilan com. Pipirig, jud. Neamt, O.S. Pipirig, UP III Halauca, u.a. 26B%

## Lungime Segmente

1) Valorile lungimilor segmentelor sunt obținute din proiecție în plan.

Punct început	X / Y	Punct sfârșit	X / Y	Lungime segment (** (m)
1	575.013,967 636.963,307	2	575.016,808 636.974,401	11.452
2	575.016,808 636.974,401	3	574.833,368 637.221,794	307.983
3	574.833,368 637.221,794	4	574.436,448 637.757,095	666.403

Punct început	X / Y	Punct sfârșit	X / Y	Lungime segment (** (m)
4	574.436,448 637.757,095	5	574.433,926 637.749,588	7.919
5	574.433,926 637.749,588	6	574.817,007 637.230,298	645.301
6	574.817,007 637.230,298	1	575.013,967 636.963,307	331.779

\*\* Lungimile segmentelor sunt determinate în planul de proiecție Stereo 70 și sunt rotunjite la 1 milimetru.

\*\*\* Distanța dintre puncte este formată din segmente cumulate ce sunt mai mici decât valoarea 1 milimetru.



**DATE DESPRE IMOBILUL NR. 8047**

Oficiul de Cadastru și Publicitate Imobiliară NEAMT  
Biroul de Cadastru și Publicitate Imobiliară Targu-Neamt

**A. Partea I. Descrierea imobilului**

TEREN Extravilan

Adresa: Jud. Neamt

Nr. Crt	Nr cadastral Nr. topografic	Suprafața* (mp)	Observații / Referințe
A1	53445	7.500	Sector cadastral:1 Teren neimprejmuit;

**B. Partea II. Proprietari și acte**

Inscrieri privitoare la dreptul de proprietate și alte drepturi reale		Referințe
<b>30281 / 14/11/2019</b>		
Act Notarial nr. Act de lotizare aut nr. 6902, din 13/11/2019 emis de NP Teodorescu Mihaela;		
B1	Se infiinteaza cartea funciara 53445 a imobilului cu numarul cadastral 53445/Pipirig, rezultat din dezmembrarea imobilului cu numarul cadastral 52747 inscris in cartea funciara 52747;	A1
Act Administrativ nr. Referat de admitere dezmembrare aut nr. 27933, din 17/10/2019 emis de OCPI NEAMT;		
B4	Se radiază înscrierea efectuată în baza încheierii nr. 28687/28.10.2019	A1
<b>30286 / 14/11/2019</b>		
Act Notarial nr. Act de partaj voluntar aut nr. 6904, din 13/11/2019 emis de NP Teodorescu Mihaela;		
B5	Intabulare, drept de PROPRIETATE, cu titlu de drept de partaj, dobandit prin Conventie, cota actuala 1/1, cota initiala 1/1 1) DOCHIȚA IOANA, bun propriu	A1

**C. Partea III. SARCINI .**

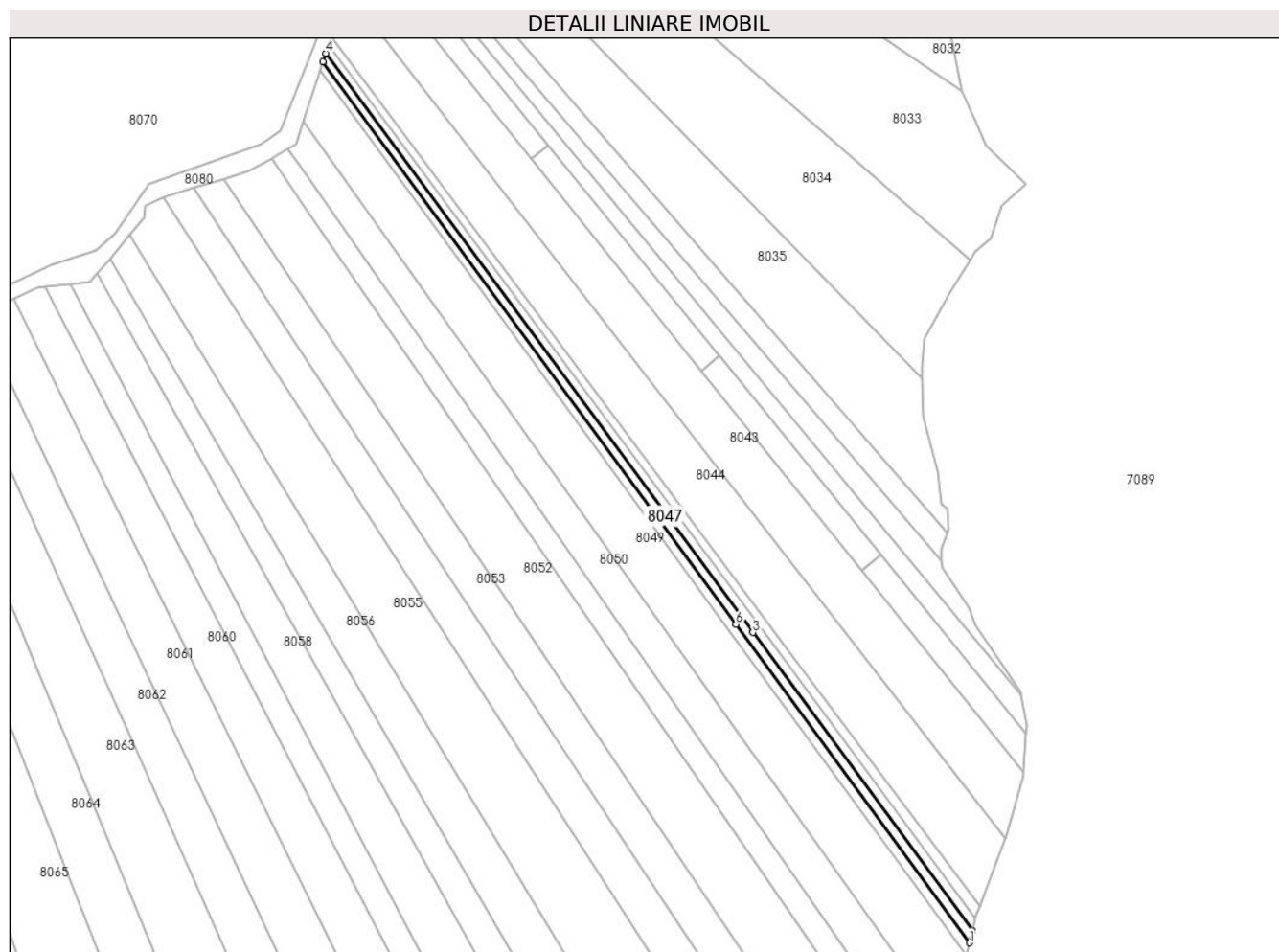
Inscrieri privind dezmembramintele dreptului de proprietate, drepturi reale de garanție și sarcini	Referințe
NU SUNT	

## Anexa Nr. 1 La Partea I

## Teren

Nr cadastral	Suprafața (mp)*	Observații / Referințe
53445	7.500	

\* Suprafața este determinată în planul de proiecție Stereo 70.



## Date referitoare la teren

Crt	Categorie folosință	Intravilan	Suprafața (mp)	Tarla	Parcelă	Nr. topo	Observații / Referințe
1	padure	NU	7.364	-	-	-	PVPP 759/10.05.2011, extravilan com. Pipirig, jud. Neamt, O.S. Pipirig, UP III Halauca, u.a. 26A%
2	padure	NU	136	-	-	-	PVPP 759/10.05.2011, extravilan com. Pipirig, jud. Neamt, O.S. Pipirig, UP III Halauca, u.a. 26B%

## Lungime Segmente

1) Valorile lungimilor segmentelor sunt obținute din proiecție în plan.

Punct început	X / Y	Punct sfârșit	X / Y	Lungime segment (** (m)
1	575.011,136 636.952,257	2	575.013,967 636.963,307	11.407
2	575.013,967 636.963,307	3	574.817,007 637.230,298	331.779
3	574.817,007 637.230,298	4	574.433,926 637.749,588	645.301



Punct început	X / Y	Punct sfârșit	X / Y	Lungime segment (** (m)
4	574.433,926 637.749,588	5	574.431,396 637.742,056	7.946
5	574.431,396 637.742,056	6	574.801,744 637.237,519	625.872
6	574.801,744 637.237,519	1	575.011,136 636.952,257	353.864

\*\* Lungimile segmentelor sunt determinate în planul de proiecție Stereo 70 și sunt rotunjite la 1 milimetru.

\*\*\* Distanța dintre puncte este formată din segmente cumulate ce sunt mai mici decât valoarea 1 milimetru.



**DATE DESPRE IMOBILUL NR. 8048**

Oficiul de Cadastru și Publicitate Imobiliară NEAMT  
Biroul de Cadastru și Publicitate Imobiliară Targu-Neamt

**A. Partea I. Descrierea imobilului**

TEREN Extravilan

Adresa: Jud. Neamt

Nr. Crt	Nr cadastral Nr. topografic	Suprafața* (mp)	Observații / Referințe
A1	53446	7.500	Sector cadastral:1 Teren neimprejmuit;

**B. Partea II. Proprietari și acte**

Inscrieri privitoare la dreptul de proprietate și alte drepturi reale		Referințe
<b>30281 / 14/11/2019</b>		
Act Notarial nr. Act de lotizare aut nr. 6902, din 13/11/2019 emis de NP Teodorescu Mihaela;		
B1	Se infiinteaza cartea funciara 53446 a imobilului cu numarul cadastral 53446/Pipirig, rezultat din dezmembrarea imobilului cu numarul cadastral 52747 inscris in cartea funciara 52747;	A1
Act Administrativ nr. Referat de admitere dezmembrare aut nr. 27933, din 17/10/2019 emis de OCPI NEAMT;		
B4	Se radiază înscrierea efectuată în baza încheierii nr. 28687/28.10.2019	A1
<b>30284 / 14/11/2019</b>		
Act Notarial nr. Act partaj voluntar aut. nr. 6904, din 13/11/2019 emis de BIN Teodorescu Mihaela;		
B5	Intabulare, drept de PROPRIETATE, cu titlu de drept de PARTAJ, dobandit prin Conventie, cota actuala 1/1, cota initiala 1/1 1) ANIȚA GHEORGHE, - Bun Propriu	A1

**C. Partea III. SARCINI .**

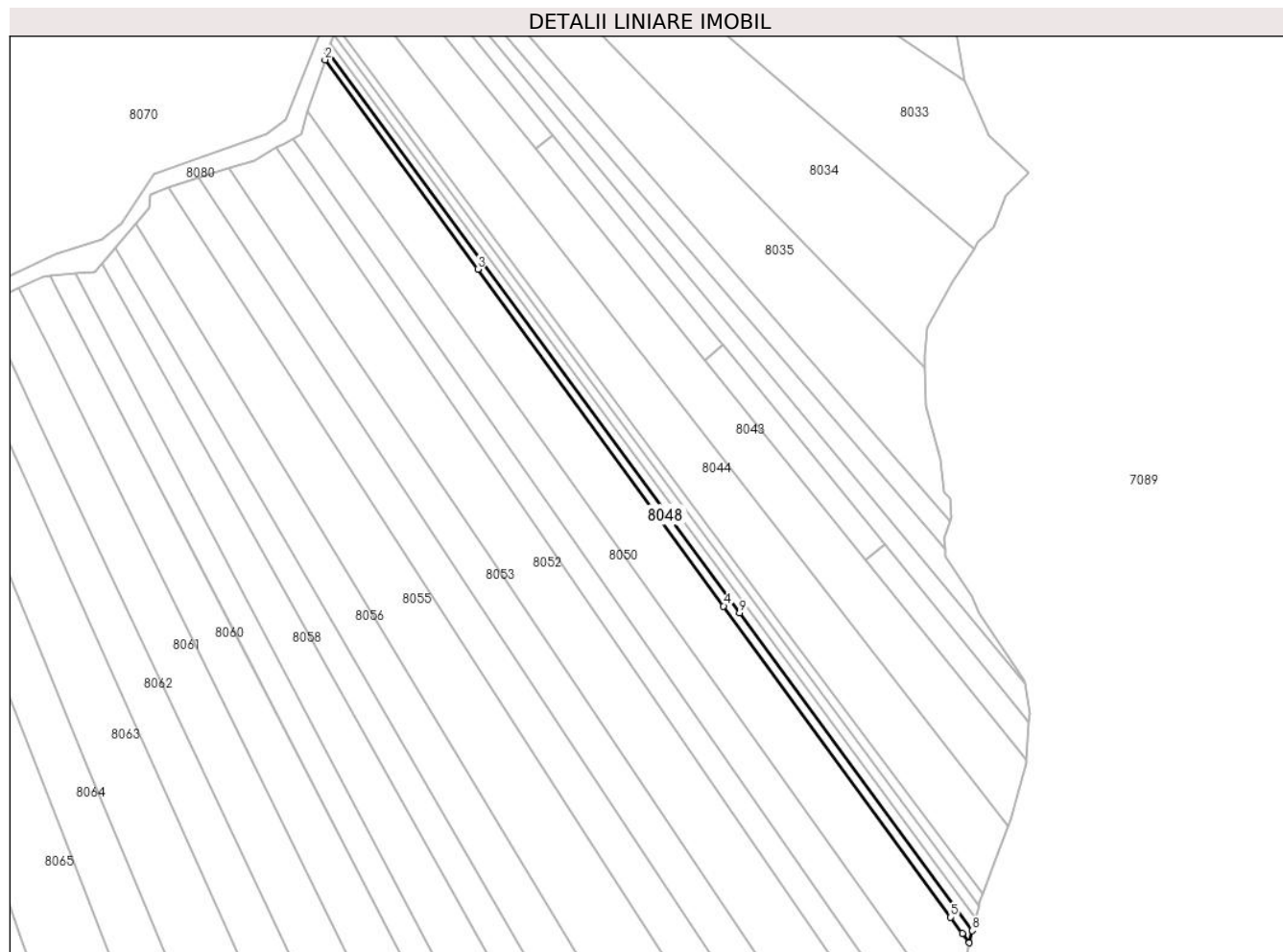
Inscrieri privind dezmembramintele dreptului de proprietate, drepturi reale de garanție și sarcini	Referințe
NU SUNT	

## Anexa Nr. 1 La Partea I

## Teren

Nr cadastral	Suprafața (mp)*	Observații / Referințe
53446	7.500	

\* Suprafața este determinată în planul de proiecție Stereo 70.



## Date referitoare la teren

Crt	Categorie folosință	Intravilan	Suprafața (mp)	Tarla	Parcelă	Nr. topo	Observații / Referințe
1	padure	NU	7.290	-	-	-	PVPP 759/10.05.2011, extravilan com. Pipirig, jud. Neamt, O.S. Pipirig, UP III Halauca, u.a. 26A%
2	padure	NU	210	-	-	-	PVPP 759/10.05.2011, extravilan com. Pipirig, jud. Neamt, O.S. Pipirig, UP III Halauca, u.a. 26B%

## Lungime Segmente

1) Valorile lungimilor segmentelor sunt obținute din proiecție în plan.

Punct început	X / Y	Punct sfârșit	X / Y	Lungime segment (** (m))
1	574.431,396 637.742,056	2	574.428,857 637.734,499	7.972
2	574.428,857 637.734,499	3	574.566,254 637.546,411	232.927
3	574.566,254 637.546,411	4	574.787,362 637.243,725	374.843

Punct început	X / Y	Punct sfârșit	X / Y	Lungime segment (** (m)
4	574.787,362 637.243,725	5	574.991,598 636.964,138	346.239
5	574.991,598 636.964,138	6	575.002,114 636.949,744	17.826
6	575.002,114 636.949,744	7	575.008,317 636.941,252	10.516
7	575.008,317 636.941,252	8	575.011,136 636.952,257	11.36
8	575.011,136 636.952,257	9	574.801,744 637.237,519	353.864
9	574.801,744 637.237,519	1	574.431,396 637.742,056	625.872

\*\* Lungimile segmentelor sunt determinate în planul de proiecție Stereo 70 și sunt rotunjite la 1 milimetru.

\*\*\* Distanța dintre puncte este formată din segmente cumulate ce sunt mai mici decât valoarea 1 milimetru.



**DATE DESPRE IMOBILUL NR. 8049**

Oficiul de Cadastru și Publicitate Imobiliară NEAMT  
Biroul de Cadastru și Publicitate Imobiliară Targu-Neamt

**A. Partea I. Descrierea imobilului**

TEREN Extravilan

Adresa: Jud. Neamt

Nr. Crt	Nr cadastral Nr. topografic	Suprafața* (mp)	Observații / Referințe
A1	52748	45.000	Sector cadastral:1 Teren neimprejmuit;

**B. Partea II. Proprietari și acte**

Inscrieri privitoare la dreptul de proprietate și alte drepturi reale		Referințe
<b>18929 / 22/07/2019</b>		
Act Administrativ nr. Titlu proprietate nr. 20512, din 06/05/2019 emis de CJPSDPAT NEAMT (act administrativ nr Certificat deces nr. 58 din 12.12.2009, emis de Primăria Com. Pipirig);		
B1	Intabulare, drept de PROPRIETATE, dobândit prin Reconstituire, cota actuala 1/1, cota initiala 1/1 1) <b>GABOR VARVARA</b> 2) <b>ANIȚA ELENA</b> , * Decedată	A1

**C. Partea III. SARCINI .**

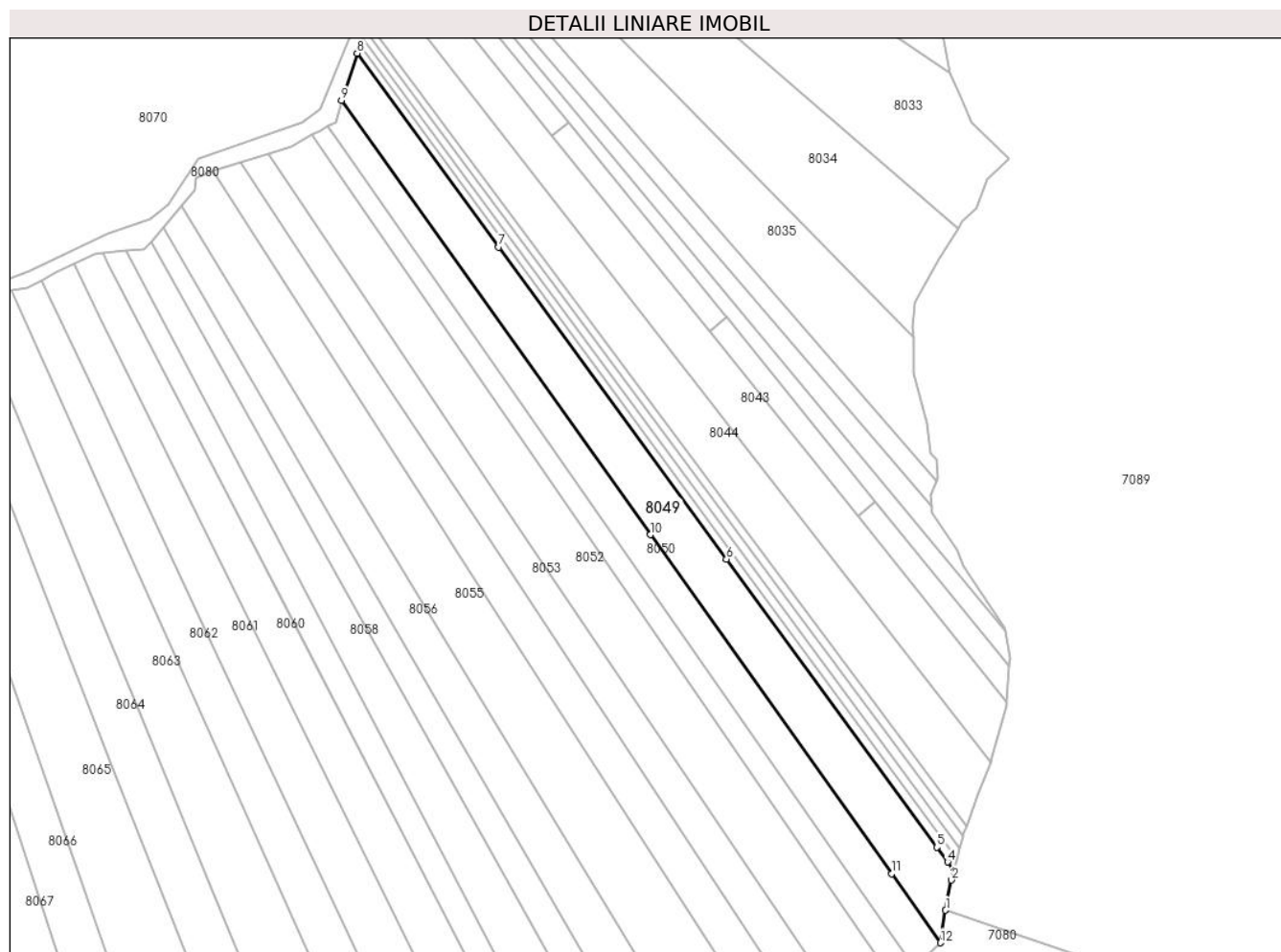
Inscrieri privind dezmembramintele dreptului de proprietate, drepturi reale de garanție și sarcini	Referințe
NU SUNT	

## Anexa Nr. 1 La Partea I

## Teren

Nr cadastral	Suprafața (mp)*	Observații / Referințe
52748	45.000	

\* Suprafața este determinată în planul de proiecție Stereo 70.



## Date referitoare la teren

Crt	Categorie folosință	Intravilan	Suprafața (mp)	Tarla	Parcelă	Nr. topo	Observații / Referințe
1	padure	NU	42.142	-	-	-	PVPP 758/10.05.2011, extravilan com. Pîpirig, jud. Neamt, O.S. Pîpirig, UP III Halauca, u.a. 26A%
2	padure	NU	2.858	-	-	-	PVPP 758/10.05.2011, extravilan com. Pîpirig, jud. Neamt, O.S. Pîpirig, UP III Halauca, u.a. 26B%

## Lungime Segmente

1) Valorile lungimilor segmentelor sunt obținute din proiecție în plan.

Punct început	X / Y	Punct sfârșit	X / Y	Lungime segment (** (m)
1	575.000,047 636.902,994	2	575.006,017 636.932,172	29.782
2	575.006,017 636.932,172	3	575.008,317 636.941,252	9.367
3	575.008,317 636.941,252	4	575.002,114 636.949,744	10.516



Punct început	X / Y	Punct sfârșit	X / Y	Lungime segment (** (m)
4	575.002,114 636.949,744	5	574.991,598 636.964,138	17.826
5	574.991,598 636.964,138	6	574.787,362 637.243,725	346.239
6	574.787,362 637.243,725	7	574.566,254 637.546,411	374.843
7	574.566,254 637.546,411	8	574.428,857 637.734,499	232.927
8	574.428,857 637.734,499	9	574.413,507 637.688,808	48.201
9	574.413,507 637.688,808	10	574.713,417 637.267,29	517.323
10	574.713,417 637.267,29	11	574.947,539 636.938,237	403.843
11	574.947,539 636.938,237	12	574.995,071 636.871,432	81.989
12	574.995,071 636.871,432	1	575.000,047 636.902,994	31.952

\*\* Lungimile segmentelor sunt determinate în planul de proiecție Stereo 70 și sunt rotunjite la 1 milimetru.

\*\*\* Distanța dintre puncte este formată din segmente cumulate ce sunt mai mici decât valoarea 1 milimetru.



**DATE DESPRE IMOBILUL NR. 8050**

Oficiul de Cadastru și Publicitate Imobiliară NEAMT  
Biroul de Cadastru și Publicitate Imobiliară Targu-Neamt

**A. Partea I. Descrierea imobilului**

TEREN Extravilan

Adresa: Jud. Neamt, O.S.Pipirig, U.P.III Halauca, u.a. 26A%, 26B%, 27A%

Nr. Crt	Nr cadastral Nr. topografic	Suprafața* (mp)	Observații / Referințe
A1	53229	30.000	Sector cadastral:1 Teren neimprejmuit;

**B. Partea II. Proprietari și acte**

Inscrieri privitoare la dreptul de proprietate și alte drepturi reale		Referințe
<b>21117 / 27/10/2020</b>		
Act Administrativ nr. Titlu de proprietate nr. 21542, din 11/09/2020 emis de CJPSDPAT NEAMT;		
B1	Intabulare, drept de PROPRIETATE, dobandit prin Reconstituire, cota actuala 1/1, cota initiala 1/1	A1
	1) ȘUTU MIHAI 2) ANDRON ELENA 3) LUPU EUGENIA 4) GHERASIM ANA 5) ARCIP CATRINA 6) NISTOROAEI MARIEA	

**C. Partea III. SARCINI .**

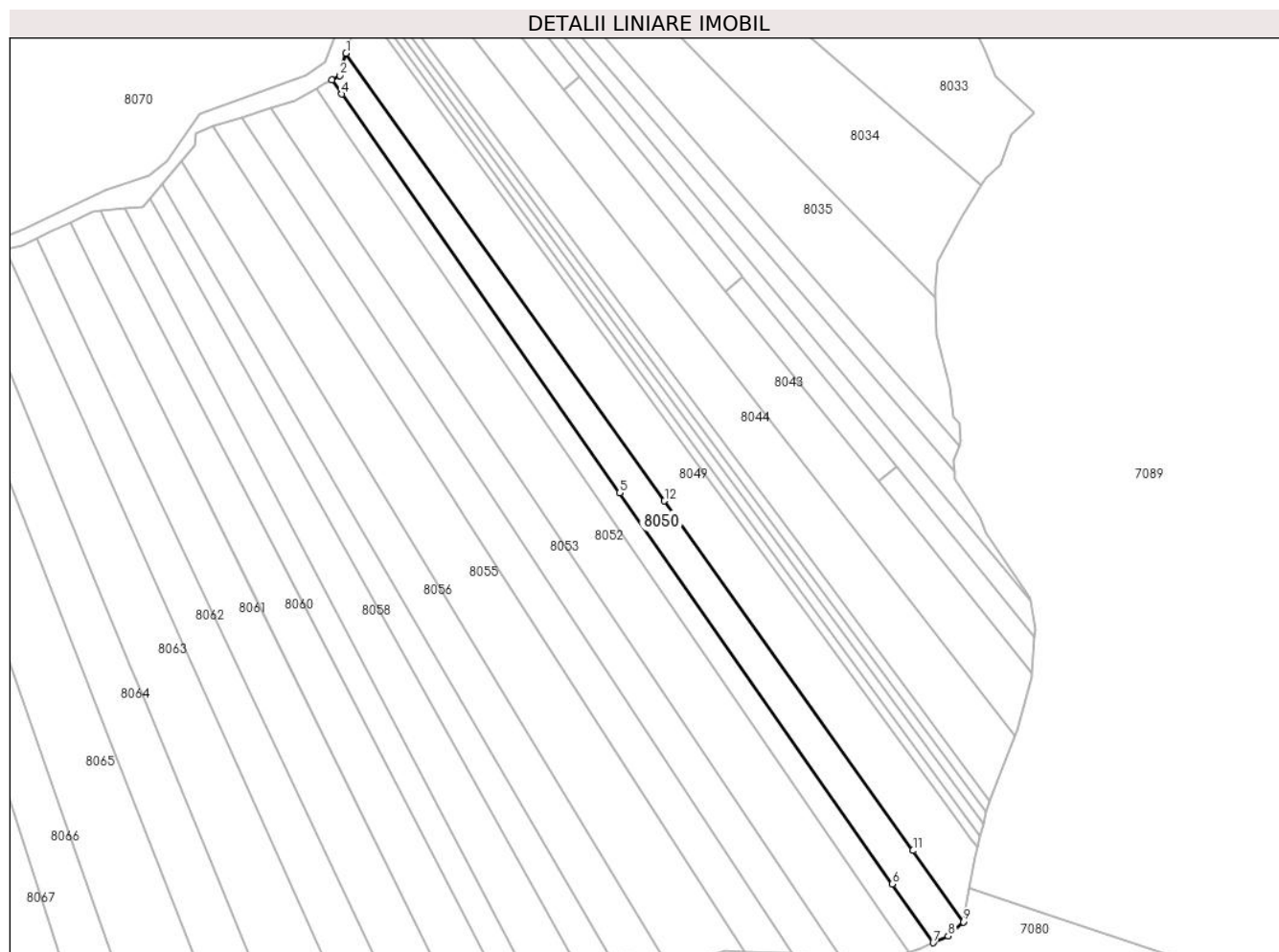
Inscrieri privind dezmembramintele dreptului de proprietate, drepturi reale de garanție și sarcini	Referințe
NU SUNT	

## Anexa Nr. 1 La Partea I

## Teren

Nr cadastral	Suprafața (mp)*	Observații / Referințe
53229	30.000	

\* Suprafața este determinată în planul de proiecție Stereo 70.



## Date referitoare la teren

Crt	Categorie folosință	Intravilan	Suprafața (mp)	Tarla	Parcelă	Nr. topo	Observații / Referințe
1	padure	NU	68	-	-	-	PVPP nr. 757/10.05.2011, extravilan com. Pipirig, jud.Neamt, O.S.Pipirig, U. P.III Halauca, u.a. 27A%
2	padure	NU	27.246	-	-	-	PVPP nr. 757/10.05.2011, extravilan com. Pipirig, jud.Neamt, O.S.Pipirig, U. P.III Halauca, u.a. 26A%
3	padure	NU	2.686	-	-	-	PVPP nr. 757/10.05.2011, extravilan com. Pipirig, jud.Neamt, O.S.Pipirig, U. P.III Halauca, u.a. 26B%

## Lungime Segmente

1) Valorile lungimilor segmentelor sunt obținute din proiecție în plan.

Punct început	X / Y	Punct sfârșit	X / Y	Lungime segment (** (m)
1	574.413,507 637.688,808	2	574.407,659 637.667,7	21.903
2	574.407,659 637.667,7	3	574.400,185 637.663,61	8.52

Punct început	X / Y	Punct sfârşit	X / Y	Lungime segment (** (m)
3	574.400,185 637.663,61	4	574.409,429 637.650,354	16.161
4	574.409,429 637.650,354	5	574.671,177 637.275,007	457.6
5	574.671,177 637.275,007	6	574.928,042 636.906,663	449.062
6	574.928,042 636.906,663	7	574.966,55 636.851,442	67.322
7	574.966,55 636.851,442	8	574.980,666 636.857,79	15.478
8	574.980,666 636.857,79	9	574.995,019 636.871,103	19.577
9	574.995,019 636.871,103	10	574.995,071 636.871,432	0.333
10	574.995,071 636.871,432	11	574.947,539 636.938,237	81.989
11	574.947,539 636.938,237	12	574.713,417 637.267,29	403.843
12	574.713,417 637.267,29	1	574.413,507 637.688,808	517.323

\*\* Lungimile segmentelor sunt determinate în planul de proiecție Stereo 70 și sunt rotunjite la 1 milimetru.

\*\*\* Distanța dintre puncte este formată din segmente cumulate ce sunt mai mici decât valoarea 1 milimetru.



**DATE DESPRE IMOBILUL NR. 8051**

Oficiul de Cadastru și Publicitate Imobiliară NEAMT  
Biroul de Cadastru și Publicitate Imobiliară Targu-Neamt

**A. Partea I. Descrierea imobilului**

TEREN Extravilan

Adresa: Jud. Neamt

Nr. Crt	Nr cadastral Nr. topografic	Suprafața* (mp)	Observații / Referințe
A1	52749	20.000	Sector cadastral:1 Teren neimprejmuit;

**B. Partea II. Proprietari și acte**

Inscrieri privitoare la dreptul de proprietate și alte drepturi reale		Referințe
<b>14829 / 04/06/2019</b>		
Act Administrativ nr. 20361 - titlu de proprietate, din 18/03/2019 emis de CJPSDPAT NEAMT;		
B1	Intabulare, drept de PROPRIETATE, dobandit prin Lege, cota actuala 1/1, cota initiala 1/1 1) BĂBOI SILVIA 2) ANISTOROAIE DORU 3) DOBRICĂ VERONICA 4) ANISTOROAIE VASILE 5) ANISTOROAIE ANDREI 6) IRINA ROZINA 7) NISTOROAIE IOAN	A1

**C. Partea III. SARCINI .**

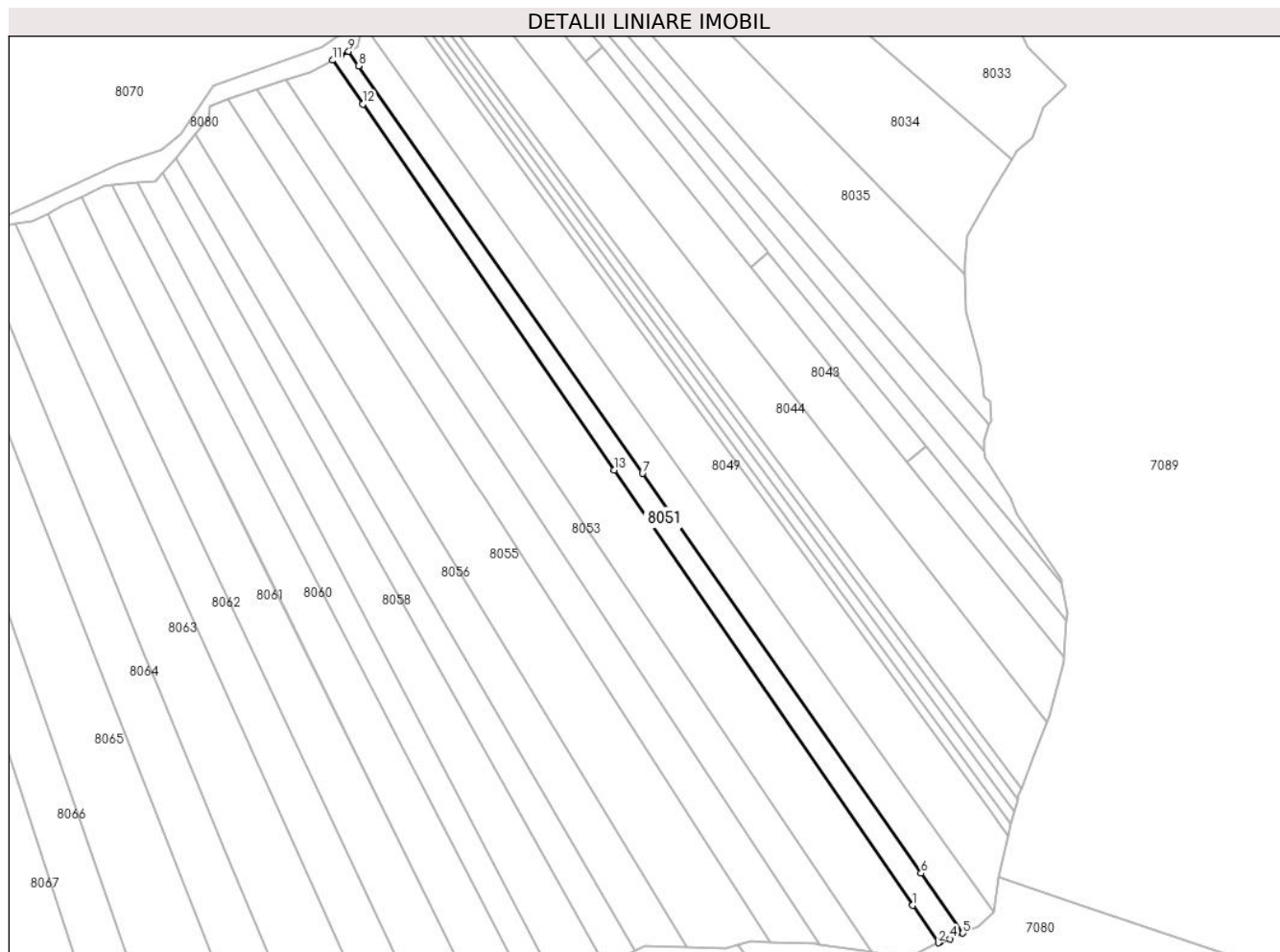
Inscrieri privind dezmembramintele dreptului de proprietate, drepturi reale de garanție și sarcini	Referințe
NU SUNT	

## Anexa Nr. 1 La Partea I

## Teren

Nr cadastral	Suprafața (mp)*	Observații / Referințe
52749	20.000	

\* Suprafața este determinată în planul de proiecție Stereo 70.



## Date referitoare la teren

Crt	Categorie folosință	Intravilan	Suprafața (mp)	Tarla	Parcelă	Nr. topo	Observații / Referințe
1	padure	NU	554	-	-	-	PVPP 756/10.05.2011, extravilan com. Pipirig, jud. Neamt, O.S. Pipirig, UP III Halauca, u.a. 27A%
2	padure	NU	18.153	-	-	-	PVPP 756/10.05.2011, extravilan com. Pipirig, jud. Neamt, O.S. Pipirig, UP III Halauca, u.a. 26A%
3	padure	NU	1.293	-	-	-	PVPP 756/10.05.2011, extravilan com. Pipirig, jud. Neamt, O.S. Pipirig, UP III Halauca, u.a. 26B%

## Lungime Segmente

1) Valorile lungimilor segmentelor sunt obținute din proiecție în plan.

Punct început	X / Y	Punct sfârșit	X / Y	Lungime segment (** (m)
1	574.920,272 636.877,15	2	574.943,993 636.842,641	41.875
2	574.943,993 636.842,641	3	574.945,104 636.843,189	1.239



Punct început	X / Y	Punct sfârșit	X / Y	Lungime segment (** (m)
3	574.945,104 636.843,189	4	574.954,653 636.846,128	9.991
4	574.954,653 636.846,128	5	574.966,55 636.851,442	13.03
5	574.966,55 636.851,442	6	574.928,042 636.906,663	67.322
6	574.928,042 636.906,663	7	574.671,177 637.275,007	449.062
7	574.671,177 637.275,007	8	574.409,429 637.650,354	457.6
8	574.409,429 637.650,354	9	574.400,185 637.663,61	16.161
9	574.400,185 637.663,61	10	574.392,671 637.659,534	8.548
10	574.392,671 637.659,534	11	574.385,272 637.655,449	8.452
11	574.385,272 637.655,449	12	574.413,028 637.615,07	48.999
12	574.413,028 637.615,07	13	574.644,84 637.277,839	409.221
13	574.644,84 637.277,839	1	574.920,272 636.877,15	486.225

\*\* Lungimile segmentelor sunt determinate în planul de proiecție Stereo 70 și sunt rotunjite la 1 milimetru.

\*\*\* Distanța dintre puncte este formată din segmente cumulate ce sunt mai mici decât valoarea 1 milimetru.



**DATE DESPRE IMOBILUL NR. 8052**

Oficiul de Cadastru și Publicitate Imobiliară NEAMT  
Biroul de Cadastru și Publicitate Imobiliară Targu-Neamt

**A. Partea I. Descrierea imobilului**

TEREN Extravilan

Adresa: Jud. Neamt

Nr. Crt	Nr cadastral Nr. topografic	Suprafața* (mp)	Observații / Referințe
A1		50.000	Sector cadastral:1 Teren neimprejmuit;

**B. Partea II. Proprietari și acte**

Inscrieri privitoare la dreptul de proprietate și alte drepturi reale	Referințe
/	
Act Administrativ nr. 21261, din 16/03/2020 emis de CJSDPAT;	
B1	A1
Intabulare, drept de PROPRIETATE, dobandit prin Constituire, cota actuala 1/1, cota initiala 1/1 1) DIACONU I ANA	

**C. Partea III. SARCINI .**

Inscrieri privind dezmembramintele dreptului de proprietate, drepturi reale de garanție și sarcini	Referințe
NU SUNT	

## Anexa Nr. 1 La Partea I

## Teren

Nr cadastral	Suprafața (mp)*	Observații / Referințe
	50.000	

\* Suprafața este determinată în planul de proiecție Stereo 70.



## Date referitoare la teren

Crt	Categorie folosință	Intravilan	Suprafața (mp)	Tarla	Parcelă	Nr. topo	Observații / Referințe
1	padure	NU	50.000	U.P. III Hălăuca	UA 26A%, 26B%, 27A%	-	

## Lungime Segmente

1) Valorile lungimilor segmentelor sunt obținute din proiecție în plan.

Punct început	X / Y	Punct sfârșit	X / Y	Lungime segment (** (m)
1	574.905,27 636.829,616	2	574.914,141 636.827,915	9.033
2	574.914,141 636.827,915	3	574.943,993 636.842,641	33.287
3	574.943,993 636.842,641	4	574.920,272 636.877,15	41.875
4	574.920,272 636.877,15	5	574.644,84 637.277,839	486.225
5	574.644,84 637.277,839	6	574.413,028 637.615,07	409.221

Punct început	X / Y	Punct sfârșit	X / Y	Lungime segment (** (m)
6	574.413,028 637.615,07	7	574.385,272 637.655,449	48.999
7	574.385,272 637.655,449	8	574.364,828 637.644,261	23.305
8	574.364,828 637.644,261	9	574.342,138 637.637,079	23.8
9	574.342,138 637.637,079	10	574.435,963 637.497,611	168.091
10	574.435,963 637.497,611	11	574.583,242 637.278,685	263.855
11	574.583,242 637.278,685	12	574.882,396 636.834,001	535.945
12	574.882,396 636.834,001	1	574.905,27 636.829,616	23.291

\*\* Lungimile segmentelor sunt determinate în planul de proiecție Stereo 70 și sunt rotunjite la 1 milimetru.

\*\*\* Distanța dintre puncte este formată din segmente cumulate ce sunt mai mici decât valoarea 1 milimetru.



**DATE DESPRE IMOBILUL NR. 8053**

Oficiul de Cadastru și Publicitate Imobiliară NEAMT  
Biroul de Cadastru și Publicitate Imobiliară Targu-Neamt

**A. Partea I. Descrierea imobilului**

TEREN Extravilan

Adresa: Jud. Neamt, O.S. Pipirig, U.P. III Halauca (Dolia), u.a. 26A%, 27A%

Nr. Crt	Nr cadastral Nr. topografic	Suprafața* (mp)	Observații / Referințe
A1	53828	30.000	Sector cadastral:1 Teren neimprejmuit;

**B. Partea II. Proprietari și acte**

Inscrieri privitoare la dreptul de proprietate și alte drepturi reale		Referințe
<b>22505 / 06/10/2021</b>		
Act Administrativ nr. Titlu de proprietate nr. 21913, din 30/08/2021 emis de CJPSDPAT NEAMT (act administrativ nr Certificat de deces nr. 66 din 24.12.2009, emis de Primăria Comunei Pipirig);		
B1	Intabulare, drept de PROPRIETATE, dobândit prin Reconstituire, cota actuala 1/1, cota initiala 1/1	A1
	1) CREANGĂ ILIE 2) RADU VIORICA 3) CREANGĂ GHEORGHE 4) CREANGĂ VASILE 5) CREANGĂ DUMITRU 6) CREANGĂ MARIA, decedată	

**C. Partea III. SARCINI .**

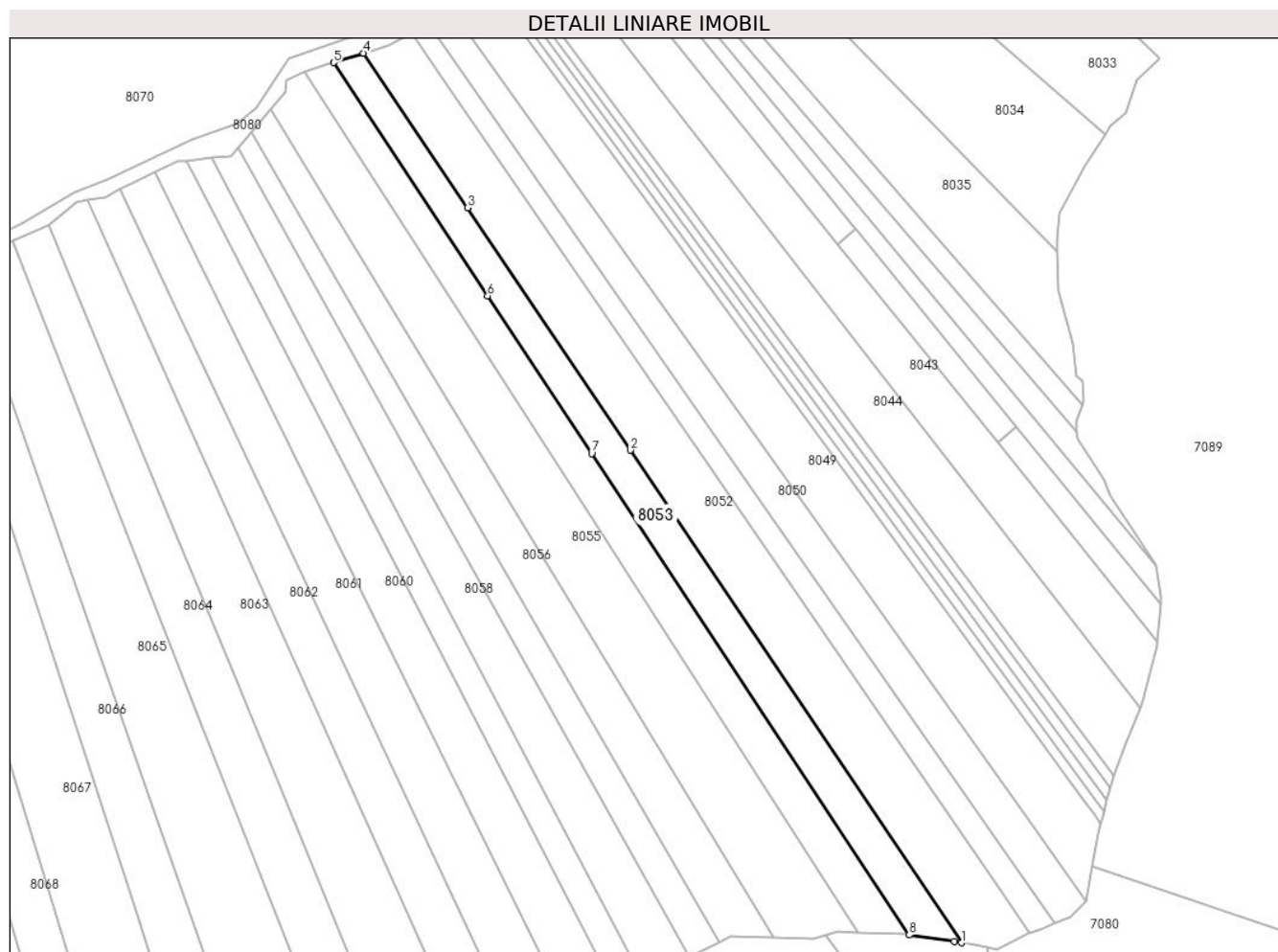
Inscrieri privind dezmembramintele dreptului de proprietate, drepturi reale de garanție și sarcini	Referințe
NU SUNT	

## Anexa Nr. 1 La Partea I

## Teren

Nr cadastral	Suprafața (mp)*	Observații / Referințe
53828	30.000	

\* Suprafața este determinată în planul de proiecție Stereo 70.



## Date referitoare la teren

Crt	Categorie folosință	Intravilan	Suprafața (mp)	Tarla	Parcelă	Nr. topo	Observații / Referințe
1	padure	NU	5.899	-	-	-	PVPP nr. 754/10.05.2011 - O.S. Pipirig, U.P. III Halauca (Dolia), u.a. 27A%
2	padure	NU	24.101	-	-	-	PVPP nr. 754/10.05.2011 - O.S. Pipirig, U.P. III Halauca (Dolia), u.a. 26A%

## Lungime Segmente

1) Valorile lungimilor segmentelor sunt obținute din proiecție în plan.

Punct început	X / Y	Punct sfârșit	X / Y	Lungime segment (** (m)
1	574.882,396 636.834,001	2	574.583,242 637.278,685	535.945
2	574.583,242 637.278,685	3	574.435,963 637.497,611	263.855
3	574.435,963 637.497,611	4	574.342,138 637.637,079	168.091
4	574.342,138 637.637,079	5	574.315,176 637.628,544	28.281



Punct început	X / Y	Punct sfârșit	X / Y	Lungime segment (** (m)
5	574.315,176 637.628,544	6	574.454,134 637.417,989	252.275
6	574.454,134 637.417,989	7	574.548,135 637.275,555	170.656
7	574.548,135 637.275,555	8	574.834,95 636.840,96	520.707
8	574.834,95 636.840,96	9	574.875,872 636.835,271	41.316
9	574.875,872 636.835,271	1	574.882,396 636.834,001	6.646

\*\* Lungimile segmentelor sunt determinate în planul de proiecție Stereo 70 și sunt rotunjite la 1 milimetru.

\*\*\* Distanța dintre puncte este formată din segmente cumulate ce sunt mai mici decât valoarea 1 milimetru.



**DATE DESPRE IMOBILUL NR. 8054**

Oficiul de Cadastru și Publicitate Imobiliară NEAMT  
Biroul de Cadastru și Publicitate Imobiliară Targu-Neamt

**A. Partea I. Descrierea imobilului**

TEREN Extravilan

Adresa: Jud. Neamt

Nr. Crt	Nr cadastral Nr. topografic	Suprafața* (mp)	Observații / Referințe
A1		30.000	Sector cadastral:1 Teren neimprejmuit;

**B. Partea II. Proprietari și acte**

Inscrieri privitoare la dreptul de proprietate și alte drepturi reale	Referințe
/	
Act Administrativ nr. 753, din 10/05/2011 emis de Primaria comunei Pipirig (CJSDPAT NEAMT NR.8400 / 10.08.2010, HCL NR.15 / 25.05.2010 + ANEXA);	
B1	A1
Inscrierea provizorie, drept de PROPRIETATE, dobandit prin Lege, cota actuala 1/1, cota initiala 1/1	
1) RADU GH GHEORGHE	
2) POPA GH MARIA	
3) TIRDEA GH TINCA	
4) LIPAN GH IOANA	

**C. Partea III. SARCINI .**

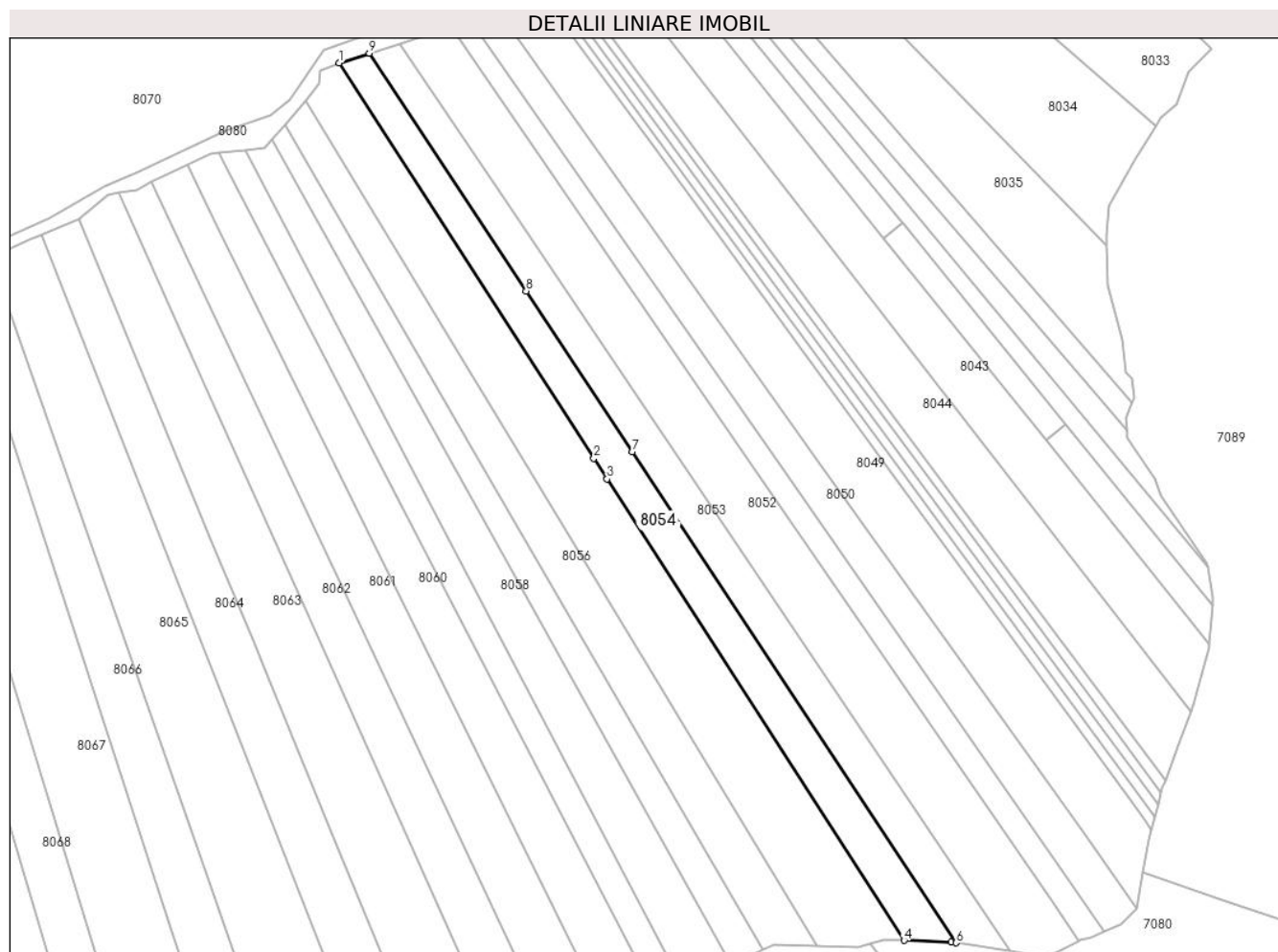
Inscrieri privind dezmembramintele dreptului de proprietate, drepturi reale de garanție și sarcini	Referințe
NU SUNT	

## Anexa Nr. 1 La Partea I

## Teren

Nr cadastral	Suprafața (mp)*	Observații / Referințe
	30.000	

\* Suprafața este determinată în planul de proiecție Stereo 70.



## Date referitoare la teren

Crt	Categorie folosință	Intravilan	Suprafața (mp)	Tarla	Parcelă	Nr. topo	Observații / Referințe
1	padure	NU	30.000	U.P. III Hălăuca	UA 26A%, 27A%	-	

## Lungime Segmente

1) Valorile lungimilor segmentelor sunt obținute din proiecție în plan.

Punct început	X / Y	Punct sfârșit	X / Y	Lungime segment (** (m)
1	574.288,497 637.620,099	2	574.514,052 637.269,955	416.504
2	574.514,052 637.269,955	3	574.525,845 637.251,648	21.777
3	574.525,845 637.251,648	4	574.789,044 636.843,066	486.017
4	574.789,044 636.843,066	5	574.830,762 636.841,544	41.746
5	574.830,762 636.841,544	6	574.834,95 636.840,96	4.229

Punct început	X / Y	Punct sfârșit	X / Y	Lungime segment (** (m)
6	574.834,95 636.840,96	7	574.548,135 637.275,555	520.707
7	574.548,135 637.275,555	8	574.454,134 637.417,989	170.656
8	574.454,134 637.417,989	9	574.315,176 637.628,544	252.275
9	574.315,176 637.628,544	1	574.288,497 637.620,099	27.984

\*\* Lungimile segmentelor sunt determinate în planul de proiecție Stereo 70 și sunt rotunjite la 1 milimetru.

\*\*\* Distanța dintre puncte este formată din segmente cumulate ce sunt mai mici decât valoarea 1 milimetru.



**DATE DESPRE IMOBILUL NR. 8055**

Oficiul de Cadastru și Publicitate Imobiliară NEAMT  
Biroul de Cadastru și Publicitate Imobiliară Targu-Neamt

**A. Partea I. Descrierea imobilului**

TEREN Extravilan

Adresa: Jud. Neamt, extravilan com. Pipirig, jud. Neamt, O.S. Pipirig, UP III Halauca, u.a. 27A%

Nr. Crt	Nr cadastral Nr. topografic	Suprafața* (mp)	Observații / Referințe
A1	52817	50.000	Sector cadastral:1 Teren neimprejmuit;

**B. Partea II. Proprietari și acte**

Inscrieri privitoare la dreptul de proprietate și alte drepturi reale	Referințe	
<b>13851 / 23/05/2019</b>		
Act Administrativ nr. Titlu Proprietate nr. 20373, din 10/04/2019 emis de CJPSDPAT NEAMT;		
B1	Intabulare, drept de PROPRIETATE, dobandit prin Reconstituire, cota actuala 1/7, cota initiala 1/1 1) CUCOȘ NECULAI	A1
<b>7444 / 31/03/2021</b>		
Act Notarial nr. Contract de vânzare aut nr. 429, din 26/03/2021 emis de NP Gavrilă Liliana Aura;		
B2	Se notează respingerea cererii având ca obiect intabulare drept de proprietate la solicitarea NP Gavrilă Liliana Aura	A1
<b>12438 / 12/05/2022</b>		
Act Notarial nr. Contract de vânzare aut nr. 429, din 26/03/2021 emis de BIN Gavrilă Liliana Aura (act notarial nr 1488 din 30.01.2021, emis de PRIMARIA COMUNEI PIPIRIG, JUDETUL NEAMT;act administrativ nr Adeverința nr. 914 din 26.01.2021, emis de DIRECTIA SILVICA NEAMT - ROMSILVA;act administrativ nr Adeverința nr. 2710 din 02.03.2021, emis de PRIMARIA COMUNEI PIPIRIG);		
B3	Intabulare, drept de PROPRIETATE, cu titlu de drept de cumpărare, dobandit prin Conventie, cota actuala 6/7, cota initiala 6/7 1) PADOPTERA S.R.L., CIF:39590896	A1

**C. Partea III. SARCINI .**

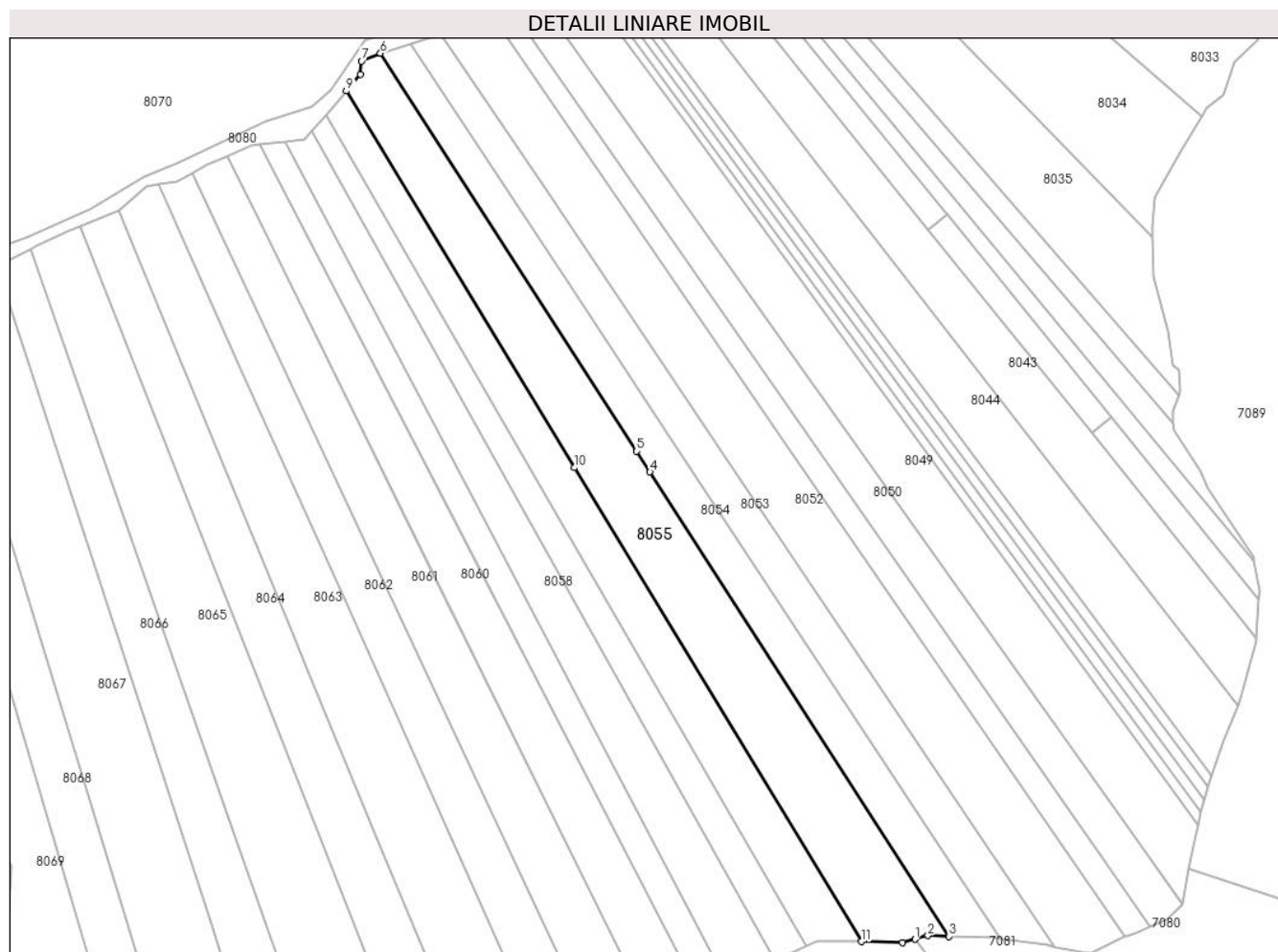
Inscrieri privind dezmembramintele dreptului de proprietate, drepturi reale de garanție și sarcini	Referințe
NU SUNT	

## Anexa Nr. 1 La Partea I

## Teren

Nr cadastral	Suprafața (mp)*	Observații / Referințe
52817	50.000	

\* Suprafața este determinată în planul de proiecție Stereo 70.



## Date referitoare la teren

Crt	Categorie folosință	Intravilan	Suprafața (mp)	Tarla	Parcelă	Nr. topo	Observații / Referințe
1	padure	NU	50.000	-	-	-	PVPP 752 din 10.05.2011, extravilan com. Pîpirig, jud. Neamt, O.S. Pîpirig, UP III Halauca, u.a. 27A%

## Lungime Segmente

1) Valorile lungimilor segmentelor sunt obținute din proiecție în plan.

Punct început	X / Y	Punct sfârșit	X / Y	Lungime segment (** (m)
1	574.759,394 636.840,562	2	574.770,678 636.843,736	11.722
2	574.770,678 636.843,736	3	574.789,044 636.843,066	18.378
3	574.789,044 636.843,066	4	574.525,845 637.251,648	486.017
4	574.525,845 637.251,648	5	574.514,052 637.269,955	21.777
5	574.514,052 637.269,955	6	574.288,497 637.620,099	416.504



Punct început	X / Y	Punct sfârșit	X / Y	Lungime segment (** (m)
6	574.288,497 637.620,099	7	574.271,901 637.613,117	18.005
7	574.271,901 637.613,117	8	574.270,929 637.601,615	11.543
8	574.270,929 637.601,615	9	574.258,493 637.586,893	19.272
9	574.258,493 637.586,893	10	574.459,351 637.255,435	387.567
10	574.459,351 637.255,435	11	574.712,124 636.838,305	487.741
11	574.712,124 636.838,305	12	574.748,11 636.837,388	35.998
12	574.748,11 636.837,388	1	574.759,394 636.840,562	11.722

\*\* Lungimile segmentelor sunt determinate în planul de proiecție Stereo 70 și sunt rotunjite la 1 milimetru.

\*\*\* Distanța dintre puncte este formată din segmente cumulate ce sunt mai mici decât valoarea 1 milimetru.



**DATE DESPRE IMOBILUL NR. 8056**

Oficiul de Cadastru și Publicitate Imobiliară NEAMT  
Biroul de Cadastru și Publicitate Imobiliară Targu-Neamt

**A. Partea I. Descrierea imobilului**

TEREN Extravilan

Adresa: Jud. Neamt

Nr. Crt	Nr cadastral Nr. topografic	Suprafața* (mp)	Observații / Referințe
A1	52750	30.000	Sector cadastral:1 Teren neimprejmuit;

**B. Partea II. Proprietari și acte**

Inscrieri privitoare la dreptul de proprietate și alte drepturi reale		Referințe
<b>407 / 11/01/2021</b>		
Act Notarial nr. Contract de vânzare aut nr. 135, din 08/01/2021 emis de NP Teodorescu Mihaela;		
B7	Intabulare, drept de PROPRIETATE, cu titlu de drept de cumpărare, dobandit prin Conventie, cota actuala 1/1, cota initiala 1/1	A1
	1) <b>BĂBOI GHEORGHIȚĂ</b> 2) <b>BĂBOI MIHAELA</b> , bun comun	

**C. Partea III. SARCINI .**

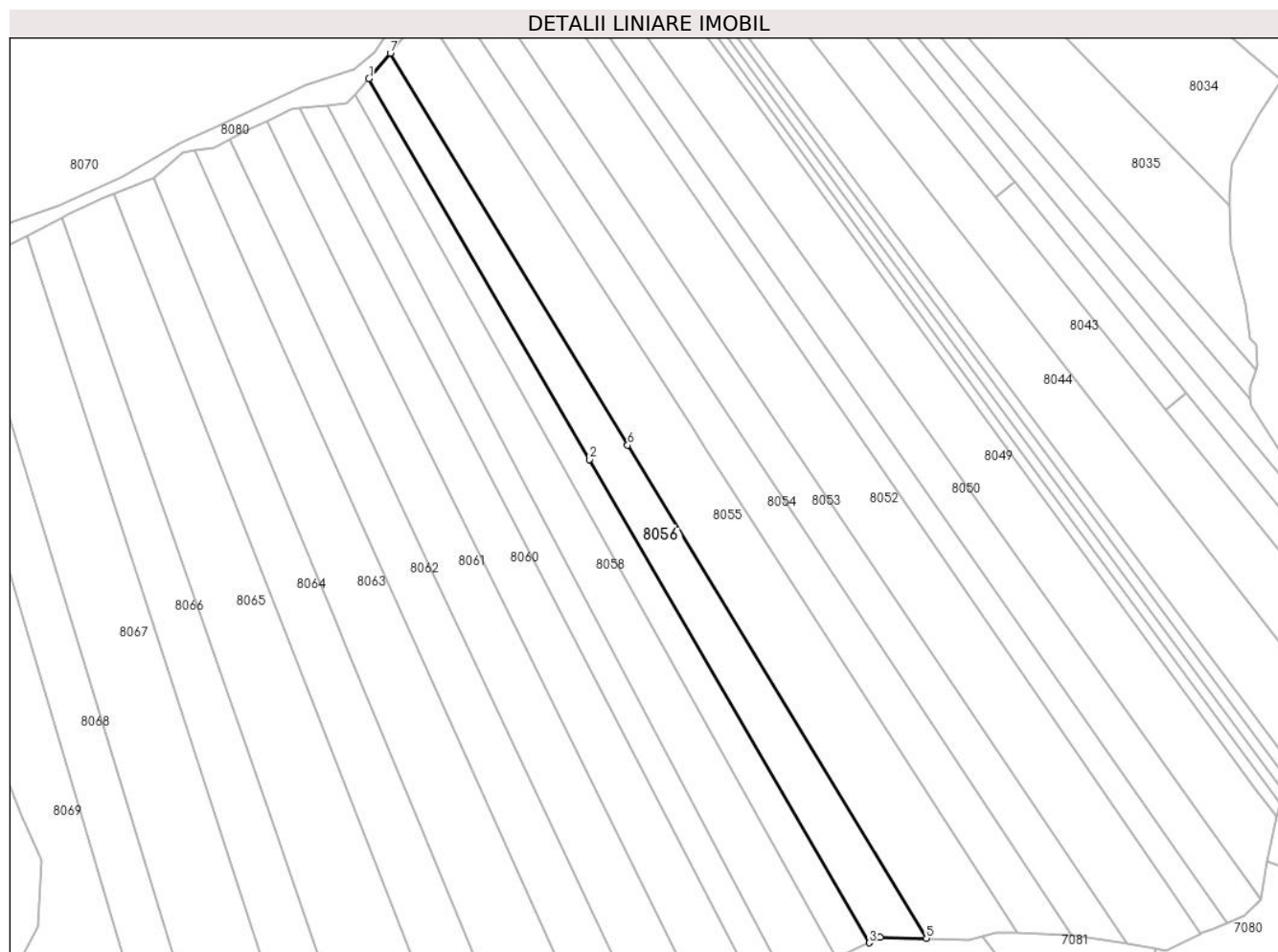
Inscrieri privind dezmembramintele dreptului de proprietate, drepturi reale de garanție și sarcini	Referințe
NU SUNT	

## Anexa Nr. 1 La Partea I

## Teren

Nr cadastral	Suprafața (mp)*	Observații / Referințe
52750	30.000	

\* Suprafața este determinată în planul de proiecție Stereo 70.



## Date referitoare la teren

Crt	Categorie folosință	Intravilan	Suprafața (mp)	Tarla	Parcelă	Nr. topo	Observații / Referințe
1	padure	NU	30.000	-	-	-	PVPP 751/10.05.2011, extravilan com. Pîpirig, jud. Neamt, O.S. Pîpirig, UP III Halauca, u.a. 27A%

## Lungime Segmente

1) Valorile lungimilor segmentelor sunt obținute din proiecție în plan.

Punct început	X / Y	Punct sfârșit	X / Y	Lungime segment (** (m)
1	574.240,358 637.565,56	2	574.426,961 637.243,388	372.311
2	574.426,961 637.243,388	3	574.663,662 636.834,72	472.268
3	574.663,662 636.834,72	4	574.673,049 636.839,301	10.445
4	574.673,049 636.839,301	5	574.712,124 636.838,305	39.088
5	574.712,124 636.838,305	6	574.459,351 637.255,435	487.741

Punct început	X / Y	Punct sfârșit	X / Y	Lungime segment (** (m)
6	574.459,351 637.255,435	7	574.258,493 637.586,893	387.567
7	574.258,493 637.586,893	1	574.240,358 637.565,56	28.0

\*\* Lungimile segmentelor sunt determinate în planul de proiecție Stereo 70 și sunt rotunjite la 1 milimetru.

\*\*\* Distanța dintre puncte este formată din segmente cumulate ce sunt mai mici decât valoarea 1 milimetru.



**DATE DESPRE IMOBILUL NR. 8057**

Oficiul de Cadastru și Publicitate Imobiliară NEAMT  
Biroul de Cadastru și Publicitate Imobiliară Targu-Neamt

**A. Partea I. Descrierea imobilului**

TEREN Extravilan

Adresa: Jud. Neamt

Nr. Crt	Nr cadastral Nr. topografic	Suprafața* (mp)	Observații / Referințe
A1	52751	20.000	Sector cadastral:1 Teren neimprejmuit;

**B. Partea II. Proprietari și acte**

Inscrieri privitoare la dreptul de proprietate și alte drepturi reale		Referințe
<b>12703 / 14/05/2019</b>		
Act Administrativ nr. 20378 - titlu de proprietate, din 25/03/2019 emis de CJPSDPAT NEAMT;		
B1	Intabulare, drept de PROPRIETATE, dobandit prin Reconstituire, cota actuala 1/1, cota initiala 1/1	A1
	1) ȚÂRDEA MIHAI 2) ȚÂRDEA MARIA 3) ȚÂRDEA VIRGINICA 4) ȚÂRDEA IOAN	

**C. Partea III. SARCINI .**

Inscrieri privind dezmembramintele dreptului de proprietate, drepturi reale de garanție și sarcini	Referințe
NU SUNT	

## Anexa Nr. 1 La Partea I

## Teren

Nr cadastral	Suprafața (mp)*	Observații / Referințe
52751	20.000	

\* Suprafața este determinată în planul de proiecție Stereo 70.



## Date referitoare la teren

Crt	Categorie folosință	Intravilan	Suprafața (mp)	Tarla	Parcelă	Nr. topo	Observații / Referințe
1	padure	NU	20.000	-	-	-	PVPP 750/10.05.2011, extravilan com. Pipirig, jud. Neamt, O.S. Pipirig, UP III Halauca, u.a. 27A%

## Lungime Segmente

1) Valorile lungimilor segmentelor sunt obținute din proiecție în plan.

Punct început	X / Y	Punct sfârșit	X / Y	Lungime segment (** (m)
1	574.636,187 636.821,313	2	574.663,662 636.834,72	30.572
2	574.663,662 636.834,72	3	574.426,961 637.243,388	472.268
3	574.426,961 637.243,388	4	574.240,358 637.565,56	372.311
4	574.240,358 637.565,56	5	574.228,483 637.551,899	18.101
5	574.228,483 637.551,899	6	574.405,865 637.234,039	364.005



Punct început	X / Y	Punct sfârșit	X / Y	Lungime segment (** (m)
6	574.405,865 637.234,039	1	574.636,187 636.821,313	472.643

\*\* Lungimile segmentelor sunt determinate în planul de proiecție Stereo 70 și sunt rotunjite la 1 milimetru.

\*\*\* Distanța dintre puncte este formată din segmente cumulate ce sunt mai mici decât valoarea 1 milimetru.



**DATE DESPRE IMOBILUL NR. 8058**

Oficiul de Cadastru și Publicitate Imobiliară NEAMT  
Biroul de Cadastru și Publicitate Imobiliară Targu-Neamt

**A. Partea I. Descrierea imobilului**

TEREN Extravilan

Adresa: Jud. Neamt

Nr. Crt	Nr cadastral Nr. topografic	Suprafața* (mp)	Observații / Referințe
A1	52752	30.000	Sector cadastral:1 Teren neimprejmuit;

**B. Partea II. Proprietari și acte**

Inscrieri privitoare la dreptul de proprietate și alte drepturi reale		Referințe
<b>18610 / 18/07/2019</b>		
Act Administrativ nr. Titlu proprietate nr. 20513, din 06/05/2019 emis de CJPSDPAT NEAMT;		
B1	Intabulare, drept de PROPRIETATE, dobandit prin Reconstituire, cota actuala 1/1, cota initiala 1/1 1) LUPU GAVRIL 2) LUPU IOAN	A1
<b>10261 / 05/05/2021</b>		
Act Administrativ nr. Referat nr. 10031, din 28/04/2021 emis de OCPI NEAMT;		
B2	Se notează propunerea de dezmembrare a imobilului cu număr cadastral 52752 în următoarele 2 imobile cu număr cadastral 53866 și 53867	A1

**C. Partea III. SARCINI .**

Inscrieri privind dezmembramintele dreptului de proprietate, drepturi reale de garanție și sarcini	Referințe
NU SUNT	

## Anexa Nr. 1 La Partea I

## Teren

Nr cadastral	Suprafața (mp)*	Observații / Referințe
52752	30.000	

\* Suprafața este determinată în planul de proiecție Stereo 70.



## Date referitoare la teren

Crt	Categorie folosință	Intra vilan	Suprafața (mp)	Tarla	Parcelă	Nr. topo	Observații / Referințe
1	padure	NU	30.000	UP III Halauca	u.a. 27A%	-	PVPP 749/10.05.2011, extravilan com. Pîpirig, jud. Neamt, O.S. Pîpirig, UP III Halauca, u.a. 27A%

## Lungime Segmente

1) Valorile lungimilor segmentelor sunt obținute din proiecție în plan.

Punct început	X / Y	Punct sfârșit	X / Y	Lungime segment (** (m)
1	574.636,187 636.821,313	2	574.405,865 637.234,039	472.643
2	574.405,865 637.234,039	3	574.228,483 637.551,899	364.005
3	574.228,483 637.551,899	4	574.221,923 637.544,352	10.0
4	574.221,923 637.544,352	5	574.204,846 637.542,581	17.169
5	574.204,846 637.542,581	6	574.375,188 637.218,139	366.441

Punct început	X / Y	Punct sfârșit	X / Y	Lungime segment (** (m)
6	574.375,188 637.218,139	7	574.594,022 636.801,338	470.756
7	574.594,022 636.801,338	8	574.599,893 636.803,602	6.292
8	574.599,893 636.803,602	9	574.615,247 636.811,095	17.085
9	574.615,247 636.811,095	1	574.636,187 636.821,313	23.3

\*\* Lungimile segmentelor sunt determinate în planul de proiecție Stereo 70 și sunt rotunjite la 1 milimetru.

\*\*\* Distanța dintre puncte este formată din segmente cumulate ce sunt mai mici decât valoarea 1 milimetru.



**DATE DESPRE IMOBILUL NR. 8059**

Oficiul de Cadastru și Publicitate Imobiliară NEAMT  
Biroul de Cadastru și Publicitate Imobiliară Targu-Neamt

**A. Partea I. Descrierea imobilului**

TEREN Extravilan

Adresa: Jud. Neamt

Nr. Crt	Nr cadastral Nr. topografic	Suprafața* (mp)	Observații / Referințe
A1	52753	20.000	Sector cadastral:1 Teren neimprejmuit;

**B. Partea II. Proprietari și acte**

Inscrieri privitoare la dreptul de proprietate și alte drepturi reale	Referințe
<b>31899 / 22/11/2018</b>	
Act Administrativ nr. Titlu Proprietate nr. 19803, din 27/09/2018 emis de CJSIPT NEAMȚ (act administrativ nr Referat admitere nr. 8632 din 16.03.2018, emis de OCPI Neamț);	
B1	A1
Intabulare, drept de PROPRIETATE, dobandit prin Reconstituire, cota actuala 1/1, cota initiala 1/1	
1) DUMITRIU ȘTEFAN	
2) DUMITRIU GHEORGHE	
3) OLTEANU IOANA	
4) URSU MARIA	

**C. Partea III. SARCINI .**

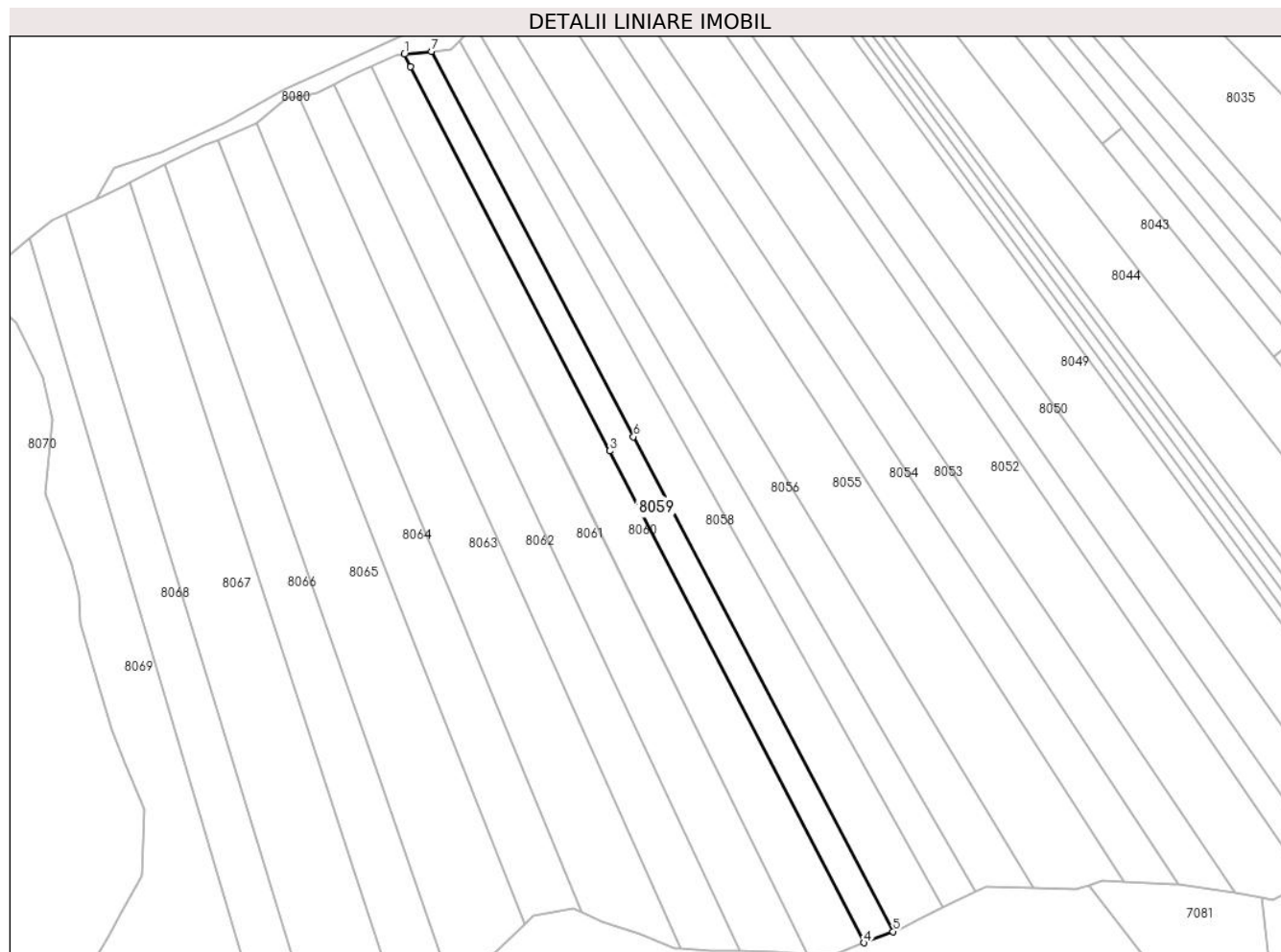
Inscrieri privind dezmembramintele dreptului de proprietate, drepturi reale de garanție și sarcini	Referințe
NU SUNT	

## Anexa Nr. 1 La Partea I

## Teren

Nr cadastral	Suprafața (mp)*	Observații / Referințe
52753	20.000	

\* Suprafața este determinată în planul de proiecție Stereo 70.



## Date referitoare la teren

Crt	Categorie folosință	Intravilan	Suprafața (mp)	Tarla	Parcelă	Nr. topo	Observații / Referințe
1	padure	NU	36	-	-	-	PVPP 748/10.05.2011, extravilan com. Pîpirig, jud. Neamt, O.S. Pîpirig, UP III Halauca, u.a. 27B%
2	padure	NU	19.964	-	-	-	PVPP 748/10.05.2011, extravilan com. Pîpirig, jud. Neamt, O.S. Pîpirig, UP III Halauca, u.a. 27A%

## Lungime Segmente

1) Valorile lungimilor segmentelor sunt obținute din proiecție în plan.

Punct început	X / Y	Punct sfârșit	X / Y	Lungime segment (** (m))
1	574.181,969 637.540,209	2	574.187,284 637.529,942	11.561
2	574.187,284 637.529,942	3	574.354,968 637.206,024	364.748
3	574.354,968 637.206,024	4	574.569,384 636.791,836	466.397



Punct început	X / Y	Punct sfârșit	X / Y	Lungime segment (** (m)
4	574.569,384 636.791,836	5	574.594,022 636.801,338	26.407
5	574.594,022 636.801,338	6	574.375,188 637.218,139	470.756
6	574.375,188 637.218,139	7	574.204,846 637.542,581	366.441
7	574.204,846 637.542,581	1	574.181,969 637.540,209	23.0

\*\* Lungimile segmentelor sunt determinate în planul de proiecție Stereo 70 și sunt rotunjite la 1 milimetru.

\*\*\* Distanța dintre puncte este formată din segmente cumulate ce sunt mai mici decât valoarea 1 milimetru.



**DATE DESPRE IMOBILUL NR. 8060**

Oficiul de Cadastru și Publicitate Imobiliară NEAMT  
Biroul de Cadastru și Publicitate Imobiliară Targu-Neamt

**A. Partea I. Descrierea imobilului**

TEREN Extravilan

Adresa: Jud. Neamt

Nr. Crt	Nr cadastral Nr. topografic	Suprafața* (mp)	Observații / Referințe
A1		32.000	Sector cadastral:1 Teren neimprejmuit;

**B. Partea II. Proprietari și acte**

Inscrieri privitoare la dreptul de proprietate și alte drepturi reale		Referințe
/		
Act Administrativ nr. 747, din 10/05/2011 emis de Primaria comunei Pipirig (CJSDPAT NEAMT NR.8400 / 10.08.2010, HCL NR.15 / 25.05.2010 + ANEXA);		
B1	Inscrierea provizorie, drept de PROPRIETATE, dobandit prin Lege, cota actuala 1/1, cota initiala 1/1 1) GRAMADĂ N ELENA	A1

**C. Partea III. SARCINI .**

Inscrieri privind dezmembramintele dreptului de proprietate, drepturi reale de garanție și sarcini	Referințe
NU SUNT	

## Anexa Nr. 1 La Partea I

## Teren

Nr cadastral	Suprafața (mp)*	Observații / Referințe
	32.000	

\* Suprafața este determinată în planul de proiecție Stereo 70.



## Date referitoare la teren

Crt	Categorie folosință	Intravilan	Suprafața (mp)	Tarla	Parcelă	Nr. topo	Observații / Referințe
1	padure	NU	32.000	U.P. III Hălăuca	UA 27A%, 27B%	-	

## Lungime Segmente

1) Valorile lungimilor segmentelor sunt obținute din proiecție în plan.

Punct început	X / Y	Punct sfârșit	X / Y	Lungime segment (** (m)
1	574.180,127 637.476,302	2	574.522,443 636.782,443	773.706
2	574.522,443 636.782,443	3	574.542,102 636.781,315	19.691
3	574.542,102 636.781,315	4	574.569,384 636.791,836	29.24
4	574.569,384 636.791,836	5	574.187,284 637.529,942	831.144
5	574.187,284 637.529,942	6	574.181,969 637.540,209	11.561

Punct început	X / Y	Punct sfârșit	X / Y	Lungime segment (** (m)
6	574.181,969 637.540,209	7	574.174,509 637.539,435	7.5
7	574.174,509 637.539,435	8	574.153,763 637.529,741	22.899
8	574.153,763 637.529,741	1	574.180,127 637.476,302	59.588

\*\* Lungimile segmentelor sunt determinate în planul de proiecție Stereo 70 și sunt rotunjite la 1 milimetru.

\*\*\* Distanța dintre puncte este formată din segmente cumulate ce sunt mai mici decât valoarea 1 milimetru.



**DATE DESPRE IMOBILUL NR. 8061**

Oficiul de Cadastru și Publicitate Imobiliară NEAMȚ  
Biroul de Cadastru și Publicitate Imobiliară Targu-Neamt

**A. Partea I. Descrierea imobilului**

TEREN Extravilan

Adresa: Jud. Neamt

Nr. Crt	Nr cadastral Nr. topografic	Suprafața* (mp)	Observații / Referințe
A1	52754	35.000	Sector cadastral:1 Teren neimprejmuit;

**B. Partea II. Proprietari și acte**

Inscrieri privitoare la dreptul de proprietate și alte drepturi reale		Referințe
<b>31900 / 22/11/2018</b>		
Act Administrativ nr. Titlu de proprietate 19787, din 27/09/2018 emis de CJPSDPAT NEAMȚ (act administrativ nr Referat admitere nr. 8632 din 16.03.2018, emis de OCPI Neamț; act administrativ nr Certificat deces nr. 55 din 09.11.2009, emis de Primăria Com. Pipirig; act administrativ nr Certificat deces nr. 1046 din 04.11.2010, emis de Primăria Piatra Neamț);		
B1	Intabulare, drept de PROPRIETATE, dobandit prin Reconstituire, cota actuala 1/1, cota initiala 1/1	A1
	1) GABOR MARIA 2) ANTON MIHAI 3) ANTON VASILE 4) ANTON DUMITRU 5) CREANGĂ ELENA, * Decedată 6) ANTON ELVIRA, * Decedată	

**C. Partea III. SARCINI .**

Inscrieri privind dezmembramintele dreptului de proprietate, drepturi reale de garanție și sarcini	Referințe
NU SUNT	

## Anexa Nr. 1 La Partea I

## Teren

Nr cadastral	Suprafața (mp)*	Observații / Referințe
52754	35.000	

\* Suprafața este determinată în planul de proiecție Stereo 70.



## Date referitoare la teren

Crt	Categorie folosință	Intravilan	Suprafața (mp)	Tarla	Parcelă	Nr. topo	Observații / Referințe
1	padure	NU	3.093	-	-	-	PVPP 746/10.05.2011, extravilan com. Pipirig, jud. Neamt, O.S. Pipirig, UP III Halauca, u.a. 27B%
2	padure	NU	31.907	-	-	-	PVPP 746/10.05.2011, extravilan com. Pipirig, jud. Neamt, O.S. Pipirig, UP III Halauca, u.a. 27A%

## Lungime Segmente

1) Valorile lungimilor segmentelor sunt obținute din proiecție în plan.

Punct început	X / Y	Punct sfârșit	X / Y	Lungime segment (** (m)
1	574.522,443 636.782,443	2	574.324,019 637.184,64	448.48
2	574.324,019 637.184,64	3	574.180,127 637.476,302	325.226
3	574.180,127 637.476,302	4	574.153,763 637.529,741	59.588



Punct început	X / Y	Punct sfârșit	X / Y	Lungime segment (** (m)
4	574.153,763 637.529,741	5	574.136,08 637.521,479	19.518
5	574.136,08 637.521,479	6	574.122,317 637.514,375	15.488
6	574.122,317 637.514,375	7	574.171,161 637.410,492	114.793
7	574.171,161 637.410,492	8	574.290,413 637.156,864	280.265
8	574.290,413 637.156,864	9	574.465,403 636.784,689	411.261
9	574.465,403 636.784,689	10	574.495,643 636.783,981	30.248
10	574.495,643 636.783,981	1	574.522,443 636.782,443	26.844

\*\* Lungimile segmentelor sunt determinate în planul de proiecție Stereo 70 și sunt rotunjite la 1 milimetru.

\*\*\* Distanța dintre puncte este formată din segmente cumulate ce sunt mai mici decât valoarea 1 milimetru.



**DATE DESPRE IMOBILUL NR. 8062**

Oficiul de Cadastru și Publicitate Imobiliară NEAMT  
Biroul de Cadastru și Publicitate Imobiliară Targu-Neamt

**A. Partea I. Descrierea imobilului**

TEREN Extravilan

Adresa: Jud. Neamt

Nr. Crt	Nr cadastral Nr. topografic	Suprafața* (mp)	Observații / Referințe
A1		30.000	Sector cadastral:1 Teren neimprejmuit;

**B. Partea II. Proprietari și acte**

Inscrieri privitoare la dreptul de proprietate și alte drepturi reale		Referințe
/		
Act Administrativ nr. 745, din 10/05/2011 emis de Primaria comunei Pipirig (CJSDPAT NEAMT NR.8400 / 10.08.2010, HCL NR.15 / 25.05.2010 + ANEXA);		
B1	Inscrierea provizorie, drept de PROPRIETATE, dobandit prin Lege, cota actuala 1/1, cota initiala 1/1 1) AMARIEI IL DOREL 2) AMARIEI IL ALEXANDRU 3) MANOLACHE IL MARIANA 4) DOBREANU GR MARIA 5) SANDU V DRAGOS 6) SANDU V DANIELA 7) TURNAGIU N VIORICA 8) SANDU N VIRGINIA	A1

**C. Partea III. SARCINI .**

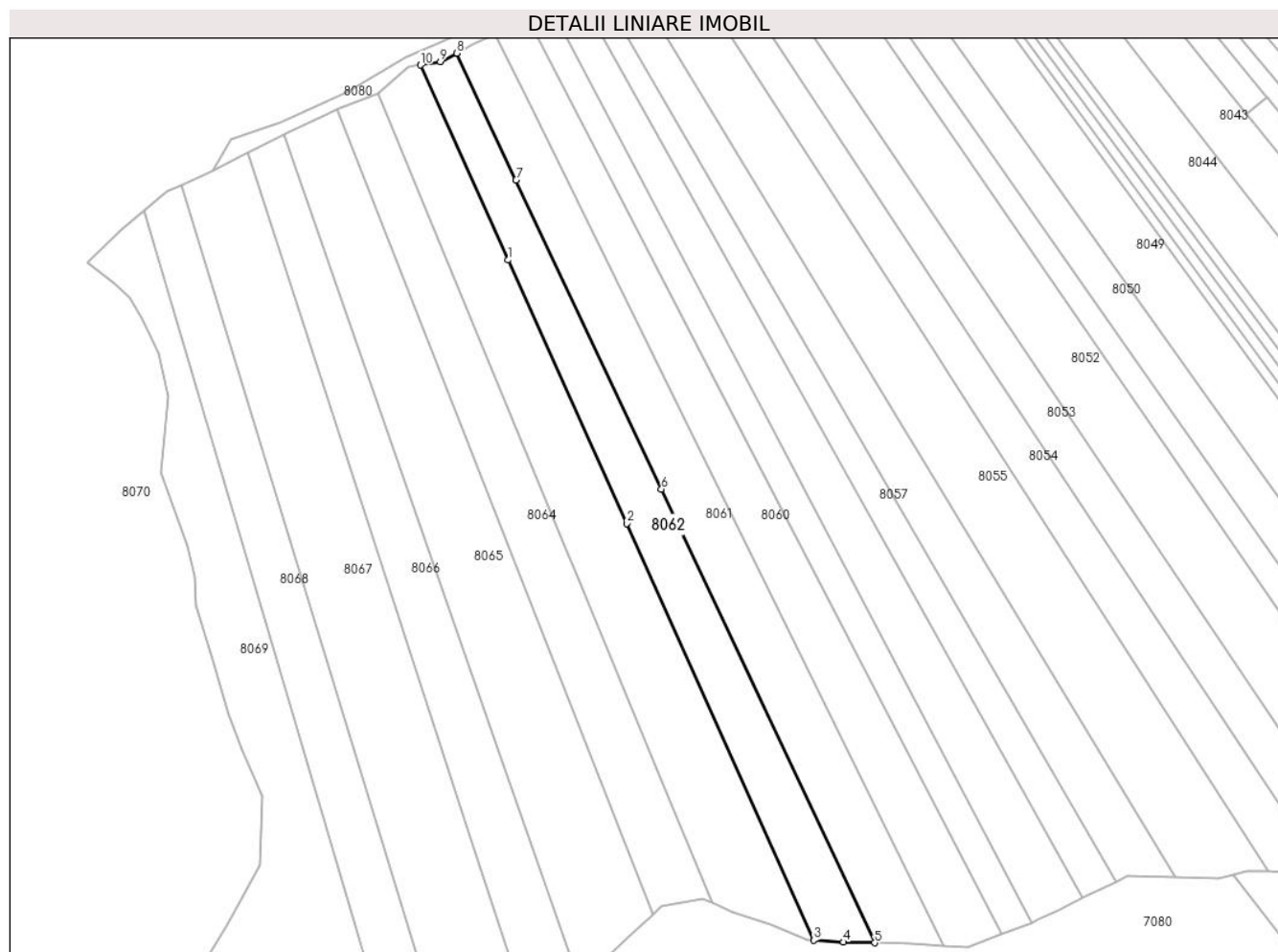
Inscrieri privind dezmembramintele dreptului de proprietate, drepturi reale de garanție și sarcini	Referințe
NU SUNT	

## Anexa Nr. 1 La Partea I

## Teren

Nr cadastral	Suprafața (mp)*	Observații / Referințe
	30.000	

\* Suprafața este determinată în planul de proiecție Stereo 70.



## Date referitoare la teren

Crt	Categorie folosință	Intra vilan	Suprafața (mp)	Tarla	Parcelă	Nr. topo	Observații / Referințe
1	padure	NU	30.000	U.P. III Hălăuca	UA 27A%, 27B%	-	

## Lungime Segmente

1) Valorile lungimilor segmentelor sunt obținute din proiecție în plan.

Punct început	X / Y	Punct sfârșit	X / Y	Lungime segment (** (m)
1	574.164,737 637.344,72	2	574.261,819 637.128,606	236.918
2	574.261,819 637.128,606	3	574.415,418 636.786,682	374.84
3	574.415,418 636.786,682	4	574.439,981 636.785,284	24.603
4	574.439,981 636.785,284	5	574.465,403 636.784,689	25.429
5	574.465,403 636.784,689	6	574.290,413 637.156,864	411.261

Punct început	X / Y	Punct sfârșit	X / Y	Lungime segment (** (m)
6	574.290,413 637.156,864	7	574.171,161 637.410,492	280.265
7	574.171,161 637.410,492	8	574.122,317 637.514,375	114.793
8	574.122,317 637.514,375	9	574.108,839 637.507,392	15.18
9	574.108,839 637.507,392	10	574.092,849 637.504,749	16.207
10	574.092,849 637.504,749	1	574.164,737 637.344,72	175.434

\*\* Lungimile segmentelor sunt determinate în planul de proiecție Stereo 70 și sunt rotunjite la 1 milimetru.

\*\*\* Distanța dintre puncte este formată din segmente cumulate ce sunt mai mici decât valoarea 1 milimetru.



**DATE DESPRE IMOBILUL NR. 8063**

Oficiul de Cadastru și Publicitate Imobiliară NEAMT  
Biroul de Cadastru și Publicitate Imobiliară Targu-Neamt

**A. Partea I. Descrierea imobilului**

TEREN Extravilan

Adresa: Jud. Neamt, extravilan com. Pipirig, jud. Neamt, O.S. Pipirig, UP III Halauca, u.a. 27A%, 27B%

Nr. Crt	Nr cadastral Nr. topografic	Suprafața* (mp)	Observații / Referințe
A1	52819	40.000	Sector cadastral:1 Teren neimprejmuit;

**B. Partea II. Proprietari și acte**

Inscrieri privitoare la dreptul de proprietate și alte drepturi reale	Referințe
<b>26184 / 03/10/2019</b>	
Act Administrativ nr. TITLUL DE PROPRIETATE nr. 20527, din 16/07/2019 emis de CJPSDPAT NEAMȚ;	
B1	A1
Intabulare, drept de PROPRIETATE, dobândit prin Reconstituire, cota actuala 1/1, cota initiala 1/1	
1) BÎRGĂOANU LENUȚA 2) GRIGORAȘI VIRGINIA 3) BĂBOI VICTOR 4) BABOI GRIGORE 5) BABOI VASILICĂ 6) BABOI GHEORGHE 7) BĂBOI IOAN	

**C. Partea III. SARCINI .**

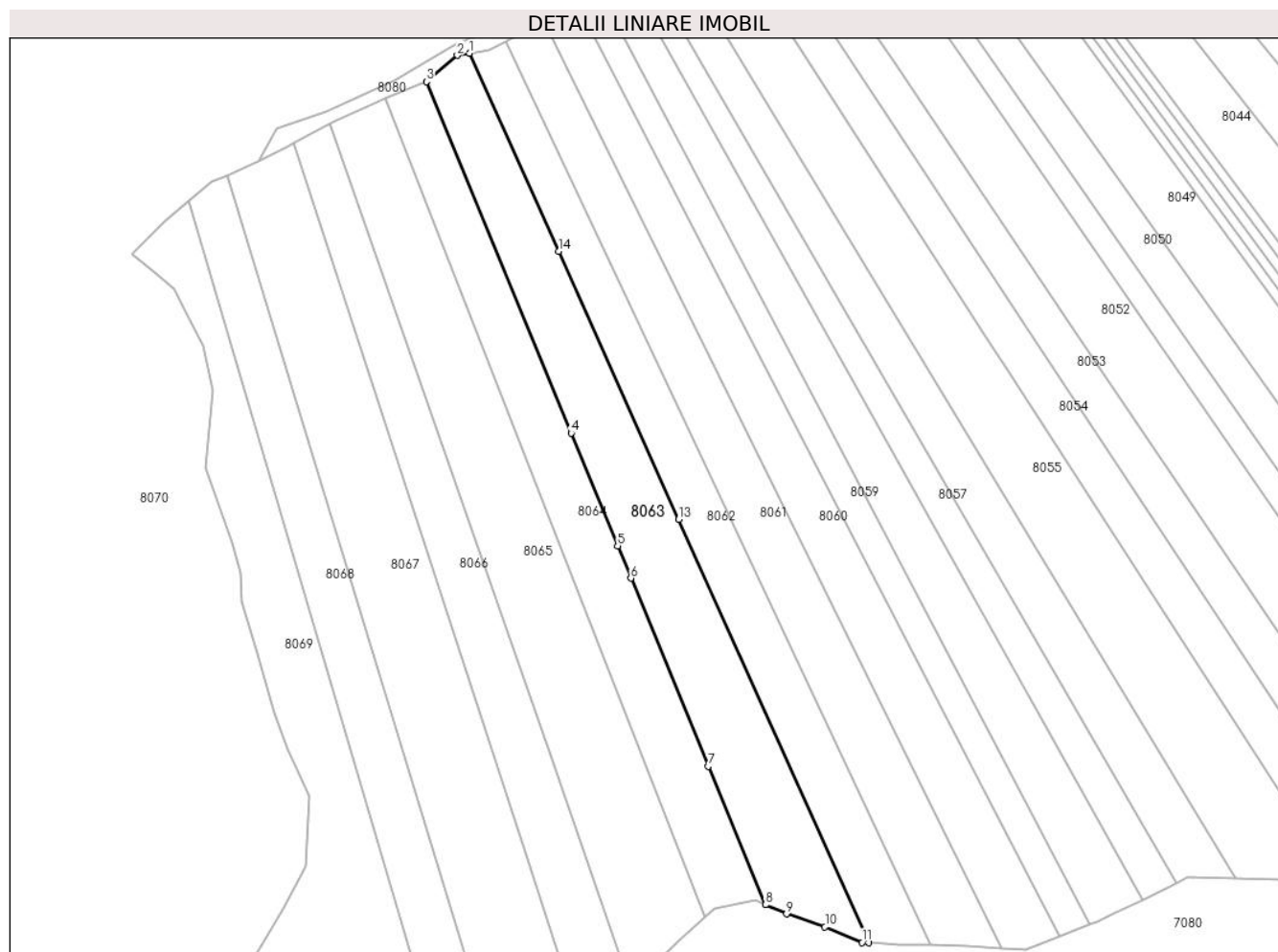
Inscrieri privind dezmembramintele dreptului de proprietate, drepturi reale de garanție și sarcini	Referințe
NU SUNT	

## Anexa Nr. 1 La Partea I

## Teren

Nr cadastral	Suprafața (mp)*	Observații / Referințe
52819	40.000	

\* Suprafața este determinată în planul de proiecție Stereo 70.



## Date referitoare la teren

Crt	Categorie folosință	Intravilan	Suprafața (mp)	Tarla	Parcelă	Nr. topo	Observații / Referințe
1	padure	NU	10.896	-	-	-	PVPP 744 din 10.05.2011, extravilan com. Pîpirig, jud. Neamt, O.S. Pîpirig, UP III Halauca, u.a. 27B%
2	padure	NU	27.541	-	-	-	PVPP 744 din 10.05.2011, extravilan com. Pîpirig, jud. Neamt, O.S. Pîpirig, UP III Halauca, u.a. 27A%
3	padure	NU	1.563	-	-	-	PVPP 744 din 10.05.2011, extravilan com. Pîpirig, jud. Neamt, O.S. Pîpirig, UP III Halauca, u.a. 27B%

## Lungime Segmente

1) Valorile lungimilor segmentelor sunt obținute din proiecție în plan.

Punct început	X / Y	Punct sfârșit	X / Y	Lungime segment (** (m)
1	574.092,849 637.504,749	2	574.082,988 637.503,088	10.0
2	574.082,988 637.503,088	3	574.057,892 637.481,825	32.893



Punct început	X / Y	Punct sfârșit	X / Y	Lungime segment (** (m)
3	574.057,892 637.481,825	4	574.174,848 637.198,034	306.946
4	574.174,848 637.198,034	5	574.212,325 637.107,098	98.356
5	574.212,325 637.107,098	6	574.223,065 637.081,038	28.186
6	574.223,065 637.081,038	7	574.285,635 636.929,213	164.213
7	574.285,635 636.929,213	8	574.331,735 636.817,352	120.988
8	574.331,735 636.817,352	9	574.348,782 636.809,963	18.579
9	574.348,782 636.809,963	10	574.379,86 636.799,478	32.799
10	574.379,86 636.799,478	11	574.409,966 636.786,992	32.593
11	574.409,966 636.786,992	12	574.415,418 636.786,682	5.461
12	574.415,418 636.786,682	13	574.261,819 637.128,606	374.84
13	574.261,819 637.128,606	14	574.164,737 637.344,72	236.918
14	574.164,737 637.344,72	1	574.092,849 637.504,749	175.434

\*\* Lungimile segmentelor sunt determinate în planul de proiecție Stereo 70 și sunt rotunjite la 1 milimetru.

\*\*\* Distanța dintre puncte este formată din segmente cumulate ce sunt mai mici decât valoarea 1 milimetru.



**DATE DESPRE IMOBILUL NR. 8064**

Oficiul de Cadastru și Publicitate Imobiliară NEAMT  
Biroul de Cadastru și Publicitate Imobiliară Targu-Neamt

**A. Partea I. Descrierea imobilului**

TEREN Extravilan

Adresa: Jud. Neamt

Nr. Crt	Nr cadastral Nr. topografic	Suprafața* (mp)	Observații / Referințe
A1	52755	30.000	Sector cadastral:1 Teren neimprejmuit;

**B. Partea II. Proprietari și acte**

Inscrieri privitoare la dreptul de proprietate și alte drepturi reale	Referințe
<b>12711 / 14/05/2019</b>	
Act Administrativ nr. Titlu Proprietate nr. 20354, din 18/03/2019 emis de CJPSDPAT NEAMT;	
B1	A1
Intabulare, drept de PROPRIETATE, dobandit prin Reconstituire, cota actuala 1/1, cota initiala 1/1	
1) RUSU NECULAI	

**C. Partea III. SARCINI .**

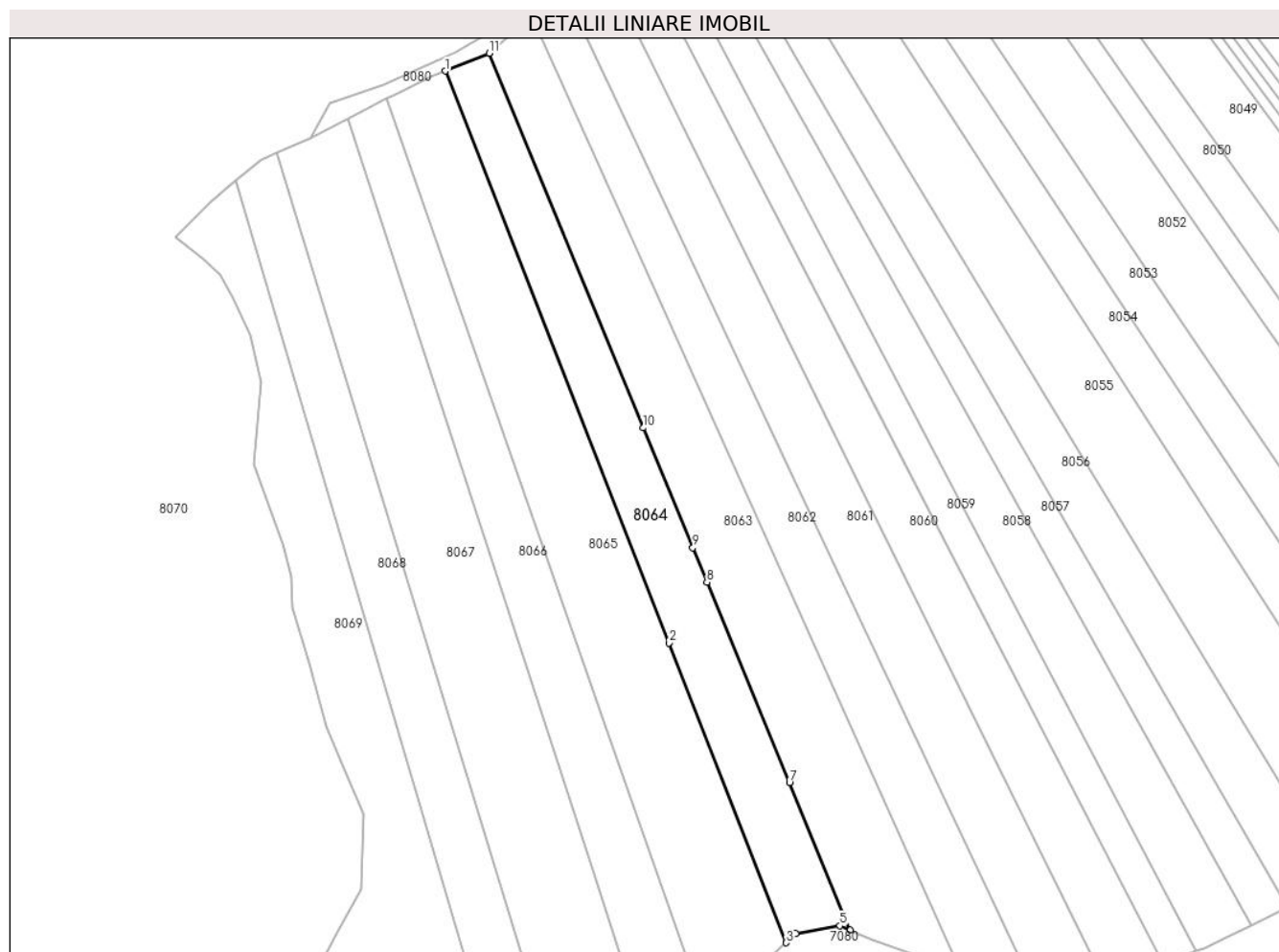
Inscrieri privind dezmembramintele dreptului de proprietate, drepturi reale de garanție și sarcini	Referințe
NU SUNT	

## Anexa Nr. 1 La Partea I

## Teren

Nr cadastral	Suprafața (mp)*	Observații / Referințe
52755	30.000	

\* Suprafața este determinată în planul de proiecție Stereo 70.



## Date referitoare la teren

Crt	Categorie folosință	Intravilan	Suprafața (mp)	Tarla	Parcelă	Nr. topo	Observații / Referințe
1	padure	NU	27.072	-	-	-	PVPP 743/10.05.2011, extravilan com. Pipirig, jud. Neamt, O.S. Pipirig, UP III Halauca, u.a. 27B%
2	padure	NU	650	-	-	-	PVPP 743/10.05.2011, extravilan com. Pipirig, jud. Neamt, O.S. Pipirig, UP III Halauca, u.a. 27A%
3	padure	NU	2.278	-	-	-	PVPP 743/10.05.2011, extravilan com. Pipirig, jud. Neamt, O.S. Pipirig, UP III Halauca, u.a. 27B%

## Lungime Segmente

1) Valorile lungimilor segmentelor sunt obținute din proiecție în plan.

Punct început	X / Y	Punct sfârșit	X / Y	Lungime segment (** (m)
1	574.024,515 637.468,252	2	574.194,174 637.035,063	465.228
2	574.194,174 637.035,063	3	574.283,15 636.807,88	243.985

Punct început	X / Y	Punct sfârşit	X / Y	Lungime segment (** (m)
3	574.283,15 636.807,88	4	574.290,381 636.814,788	10.0
4	574.290,381 636.814,788	5	574.323,869 636.820,761	34.017
5	574.323,869 636.820,761	6	574.331,735 636.817,352	8.573
6	574.331,735 636.817,352	7	574.285,635 636.929,213	120.988
7	574.285,635 636.929,213	8	574.223,065 637.081,038	164.213
8	574.223,065 637.081,038	9	574.212,325 637.107,098	28.186
9	574.212,325 637.107,098	10	574.174,848 637.198,034	98.356
10	574.174,848 637.198,034	11	574.057,892 637.481,825	306.946
11	574.057,892 637.481,825	1	574.024,515 637.468,252	36.031

\*\* Lungimile segmentelor sunt determinate în planul de proiecție Stereo 70 și sunt rotunjite la 1 milimetru.

\*\*\* Distanța dintre puncte este formată din segmente cumulate ce sunt mai mici decât valoarea 1 milimetru.



**DATE DESPRE IMOBILUL NR. 8065**

Oficiul de Cadastru și Publicitate Imobiliară NEAMT  
Biroul de Cadastru și Publicitate Imobiliară Targu-Neamt

**A. Partea I. Descrierea imobilului**

TEREN Extravilan

Adresa: Jud. Neamt

Nr. Crt	Nr cadastral Nr. topografic	Suprafața* (mp)	Observații / Referințe
A1	52756	45.000	Sector cadastral:1 Teren neimprejmuit;

**B. Partea II. Proprietari și acte**

Inscrieri privitoare la dreptul de proprietate și alte drepturi reale		Referințe
<b>27972 / 18/10/2019</b>		
Act Administrativ nr. Titlu de proprietate nr. 20874, din 19/08/2019 emis de CJPSDPAT NEAMT;		
B1	Intabulare, drept de PROPRIETATE, dobandit prin Reconstituire, cota actuala 1/1, cota initiala 1/1	A1
	1) RÎȘCANU GHEORGHE 2) PĂȚILIGA IOAN 3) CHIRILĂ AURICA 4) AMARIEI GHEORGHE 5) AMARIEI ION 6) AMARIEI DUMITRU 7) AMARIEI NECULAI 8) URSU MARIA 9) PĂȚILIGA VASILE 10) BABOI VARVARA	

**C. Partea III. SARCINI .**

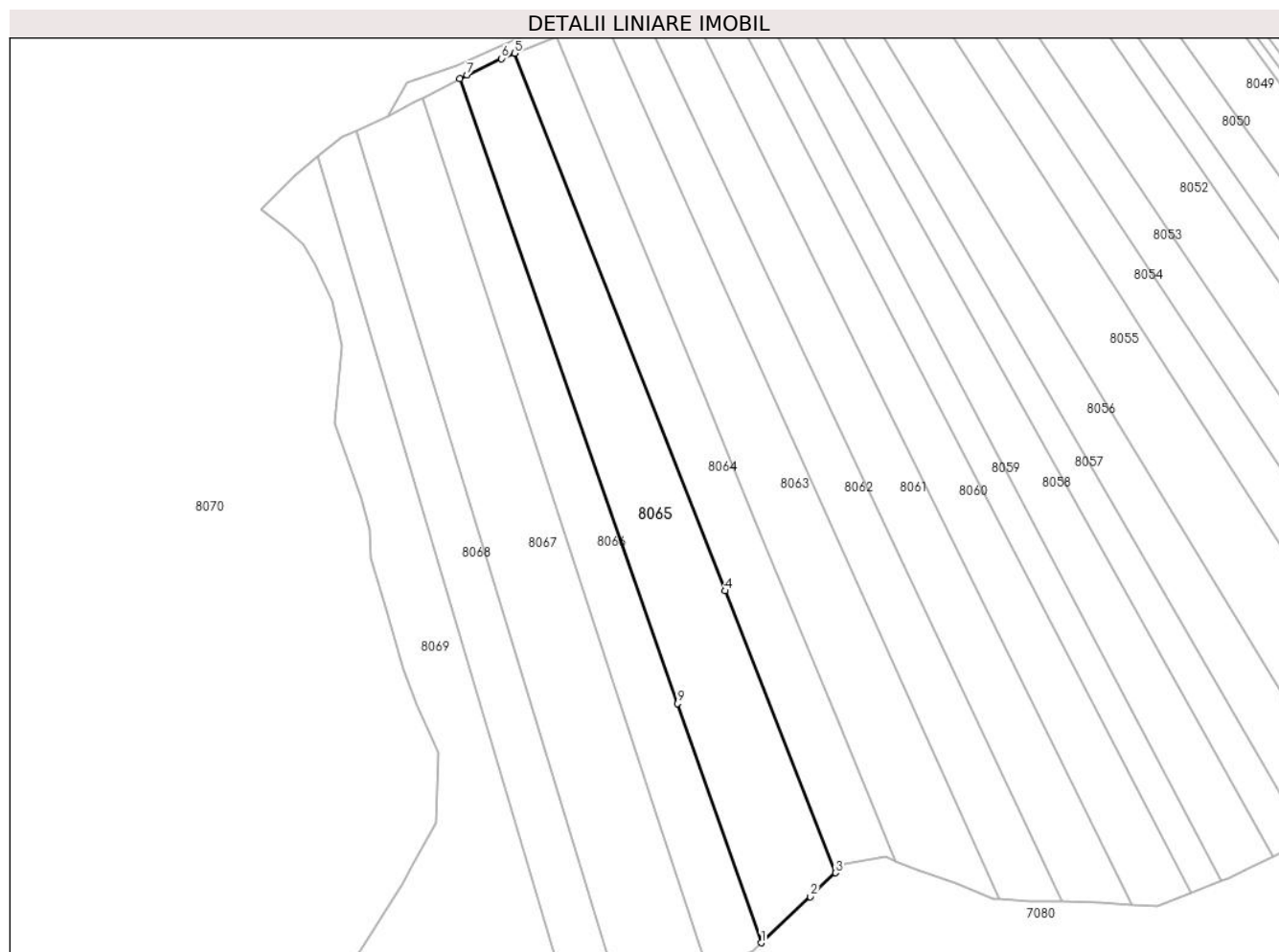
Inscrieri privind dezmembramintele dreptului de proprietate, drepturi reale de garanție și sarcini	Referințe
NU SUNT	

## Anexa Nr. 1 La Partea I

## Teren

Nr cadastral	Suprafața (mp)*	Observații / Referințe
52756	45.000	

\* Suprafața este determinată în planul de proiecție Stereo 70.



## Date referitoare la teren

Crt	Categorie folosință	Intra vilan	Suprafața (mp)	Tarla	Parcelă	Nr. topo	Observații / Referințe
1	padure	NU	45.000	-	-	-	PVPP 742/10.05.2011, extravilan com. Pîpirig, jud. Neamt, O.S. Pîpirig, UP III Halauca, u.a. 27B%

## Lungime Segmente

1) Valorile lungimilor segmentelor sunt obținute din proiecție în plan.

Punct început	X / Y	Punct sfârșit	X / Y	Lungime segment (** (m)
1	574.223,268 636.751,538	2	574.262,921 636.788,554	54.245
2	574.262,921 636.788,554	3	574.283,15 636.807,88	27.977
3	574.283,15 636.807,88	4	574.194,174 637.035,063	243.985
4	574.194,174 637.035,063	5	574.024,515 637.468,252	465.228
5	574.024,515 637.468,252	6	574.013,922 637.463,944	11.435



Punct început	X / Y	Punct sfârșit	X / Y	Lungime segment (** (m)
6	574.013,922 637.463,944	7	573.986,094 637.450,741	30.801
7	573.986,094 637.450,741	8	573.980,224 637.447,688	6.616
8	573.980,224 637.447,688	9	574.155,939 636.944,388	533.092
9	574.155,939 636.944,388	1	574.223,268 636.751,538	204.265

\*\* Lungimile segmentelor sunt determinate în planul de proiecție Stereo 70 și sunt rotunjite la 1 milimetru.

\*\*\* Distanța dintre puncte este formată din segmente cumulate ce sunt mai mici decât valoarea 1 milimetru.



**DATE DESPRE IMOBILUL NR. 8066**

Oficiul de Cadastru și Publicitate Imobiliară NEAMT  
Biroul de Cadastru și Publicitate Imobiliară Targu-Neamt

**A. Partea I. Descrierea imobilului**

TEREN Extravilan

Adresa: Jud. Neamt

Nr. Crt	Nr cadastral Nr. topografic	Suprafața* (mp)	Observații / Referințe
A1	52757	30.000	Sector cadastral:1 Teren neimprejmuit;

**B. Partea II. Proprietari și acte**

Inscrieri privitoare la dreptul de proprietate și alte drepturi reale	Referințe
<b>18404 / 16/07/2019</b>	
Act Administrativ nr. Titlu Proprietate nr. 20580, din 09/05/2019 emis de CJPSDPAT NEAMT;	
B1	A1
Intabulare, drept de PROPRIETATE, dobandit prin Reconstituire, cota actuala 1/1, cota initiala 1/1	
1) AMARIEI NECULAI 2) AMARIEI GHEORGHE 3) AMARIEI DUMITRU 4) AMARIEI ION 5) BABOI VARVARA 6) CHIRILĂ AURICA	

**C. Partea III. SARCINI .**

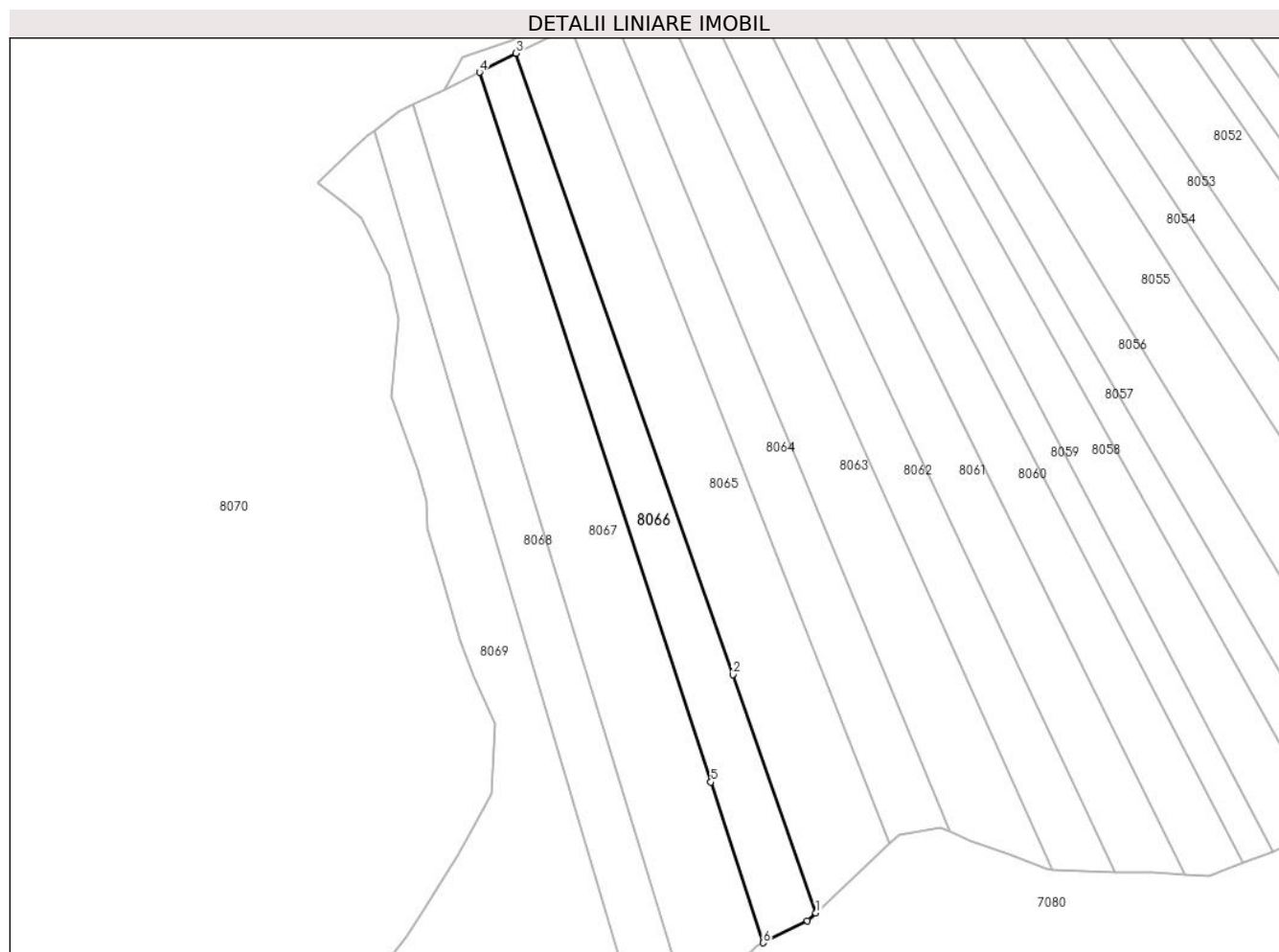
Inscrieri privind dezmembramintele dreptului de proprietate, drepturi reale de garanție și sarcini	Referințe
NU SUNT	

## Anexa Nr. 1 La Partea I

## Teren

Nr cadastral	Suprafața (mp)*	Observații / Referințe
52757	30.000	

\* Suprafața este determinată în planul de proiecție Stereo 70.



## Date referitoare la teren

Crt	Categorie folosință	Intra vilan	Suprafața (mp)	Tarla	Parcelă	Nr. topo	Observații / Referințe
1	padure	NU	30.000	-	-	-	PVPP 741/10.05.2011, extravilan com. Pipirig, jud. Neamt, O.S. Pipirig, UP III Halauca, u.a. 27B%

## Lungime Segmente

1) Valorile lungimilor segmentelor sunt obținute din proiecție în plan.

Punct început	X / Y	Punct sfârșit	X / Y	Lungime segment (** (m)
1	574.223,268 636.751,538	2	574.155,939 636.944,388	204.265
2	574.155,939 636.944,388	3	573.980,224 637.447,688	533.092
3	573.980,224 637.447,688	4	573.950,685 637.432,321	33.297
4	573.950,685 637.432,321	5	574.138,262 636.857,347	604.798
5	574.138,262 636.857,347	6	574.180,694 636.727,28	136.813

Punct început	X / Y	Punct sfârșit	X / Y	Lungime segment (** (m)
6	574.180,694 636.727,28	7	574.216,445 636.745,168	39.976
7	574.216,445 636.745,168	1	574.223,268 636.751,538	9.334

\*\* Lungimile segmentelor sunt determinate în planul de proiecție Stereo 70 și sunt rotunjite la 1 milimetru.

\*\*\* Distanța dintre puncte este formată din segmente cumulate ce sunt mai mici decât valoarea 1 milimetru.



**DATE DESPRE IMOBILUL NR. 8067**

Oficiul de Cadastru și Publicitate Imobiliară NEAMT  
 Biroul de Cadastru și Publicitate Imobiliară Targu-Neamt

**A. Partea I. Descrierea imobilului**

TEREN Extravilan

Adresa: Jud. Neamt

Nr. Crt	Nr cadastral Nr. topografic	Suprafața* (mp)	Observații / Referințe
A1	52758	Din acte: 50.000 Masurata: 50.001	Sector cadastral:1 Teren neimprejmuit;

**B. Partea II. Proprietari și acte**

Inscrieri privitoare la dreptul de proprietate și alte drepturi reale		Referințe
<b>7994 / 20/03/2019</b>		
Act Administrativ nr. Titlu Proprietate nr. 19989, din 25/10/2018 emis de CJPSDPAT NEAMT;		
B1	Intabulare, drept de PROPRIETATE, dobandit prin Reconstituire, cota actuala 1/1, cota initiala 1/1 1) RÎȘCANU GHEORGHE	A1

**C. Partea III. SARCINI .**

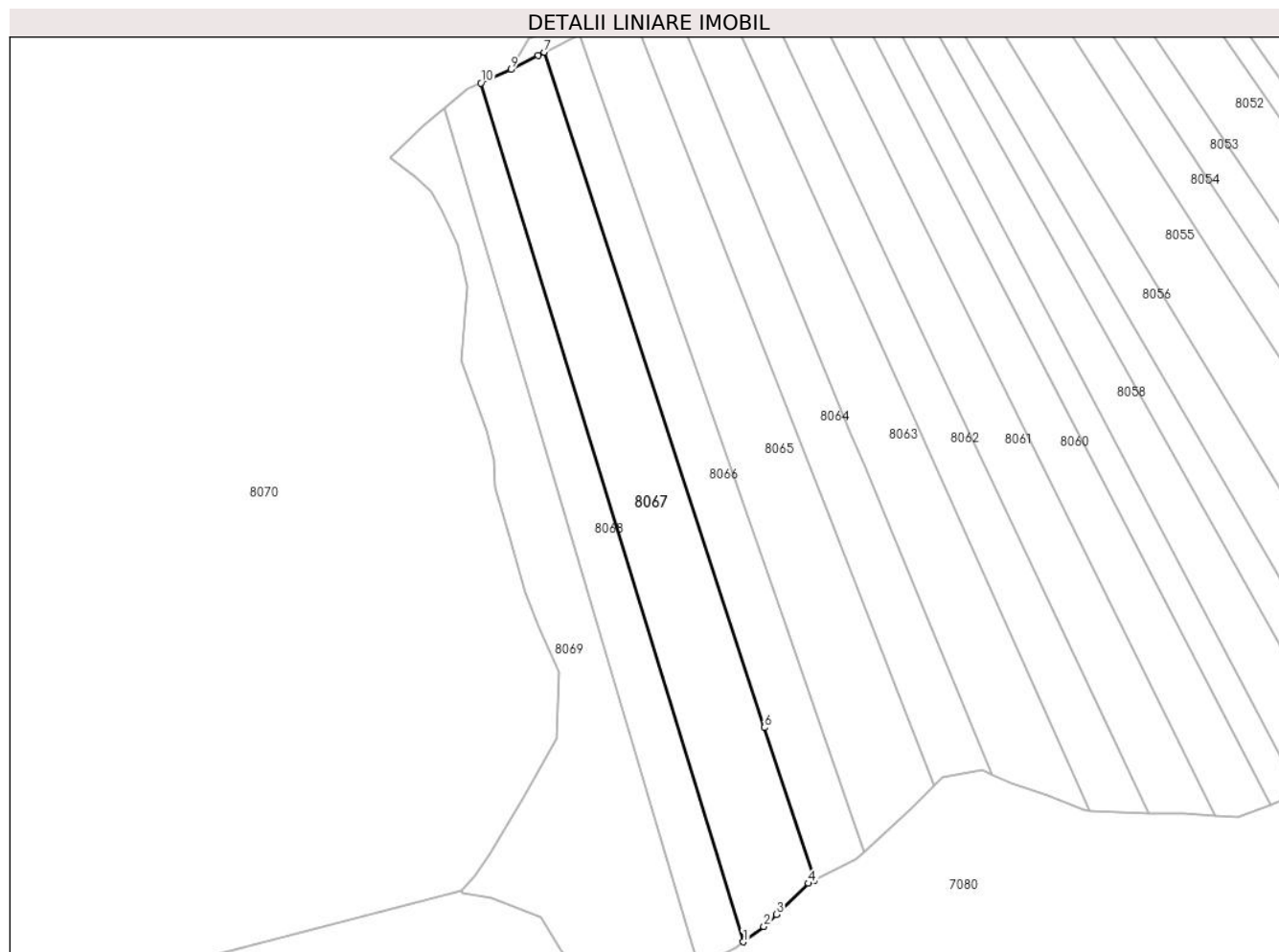
Inscrieri privind dezmembramintele dreptului de proprietate, drepturi reale de garanție și sarcini	Referințe
NU SUNT	

## Anexa Nr. 1 La Partea I

## Teren

Nr cadastral	Suprafața (mp)*	Observații / Referințe
52758	Din acte: 50.000 Masurata: 50.001	

\* Suprafața este determinată în planul de proiecție Stereo 70.



## Date referitoare la teren

Crt	Categorie folosință	Intravilan	Suprafața (mp)	Tarla	Parcelă	Nr. topo	Observații / Referințe
1	padure	NU	50.000	-	-	-	PVPP 740/10.05.2011, extravilan com. Pîpirig, jud. Neamt, O.S. Pîpirig, UP III Halauca, u.a. 27B%

## Lungime Segmente

1) Valorile lungimilor segmentelor sunt obținute din proiecție în plan.

Punct început	X / Y	Punct sfârșit	X / Y	Lungime segment (** (m)
1	574.120,222 636.674,93	2	574.137,715 636.687,813	21.725
2	574.137,715 636.687,813	3	574.148,399 636.698,208	14.907
3	574.148,399 636.698,208	4	574.175,719 636.724,791	38.119
4	574.175,719 636.724,791	5	574.180,694 636.727,28	5.563



Punct început	X / Y	Punct sfârșit	X / Y	Lungime segment (** (m)
5	574.180,694 636.727,28	6	574.138,262 636.857,347	136.813
6	574.138,262 636.857,347	7	573.950,685 637.432,321	604.798
7	573.950,685 637.432,321	8	573.945,345 637.429,543	6.019
8	573.945,345 637.429,543	9	573.922,377 637.417,707	25.838
9	573.922,377 637.417,707	10	573.896,704 637.406,127	28.164
10	573.896,704 637.406,127	1	574.120,222 636.674,93	764.598

\*\* Lungimile segmentelor sunt determinate în planul de proiecție Stereo 70 și sunt rotunjite la 1 milimetru.

\*\*\* Distanța dintre puncte este formată din segmente cumulate ce sunt mai mici decât valoarea 1 milimetru.



**DATE DESPRE IMOBILUL NR. 8068**

Oficiul de Cadastru și Publicitate Imobiliară NEAMT  
Biroul de Cadastru și Publicitate Imobiliară Targu-Neamt

**A. Partea I. Descrierea imobilului**

TEREN Extravilan

Adresa: Jud. Neamt

Nr. Crt	Nr cadastral Nr. topografic	Suprafața* (mp)	Observații / Referințe
A1	52759	30.000	Sector cadastral:1 Teren neimprejmuit;

**B. Partea II. Proprietari și acte**

Inscrieri privitoare la dreptul de proprietate și alte drepturi reale		Referințe
<b>2538 / 30/01/2019</b>		
Act Notarial nr. Contract de vânzare aut. nr. 129, din 29/01/2019 emis de BIN Andronache Laura;		
B2	Intabulare, drept de PROPRIETATE, cu titlu de drept de CUMPĂRARE, dobândit prin Convenție, cota actuala 1/1, cota initiala 1/1 1) MASA TĂCERII SRL, CIF:26148087	A1
<b>16705 / 23/06/2022</b>		
Act Notarial nr. Declarație aut nr. 1576, din 30/12/2021 emis de BIN Popa Maria;		
B4	Se radiază interdicțiile de înstrăinare și grevare notate în favoarea SOCIETATE DE MICROFINANTARE IFN ROMCOM SA în baza încheierii nr. 6549 din 18.03.2021	A1
Act Notarial nr. Contract de ipotecă aut nr. 939, din 23/06/2022 emis de BIN Popa Maria;		
B5	Se notează interdicțiile de înstrăinare și grevare 1) SOCIETATE DE MICROFINANȚARE IFN ROMCOM SA, CIF:18297835	A1

**C. Partea III. SARCINI**

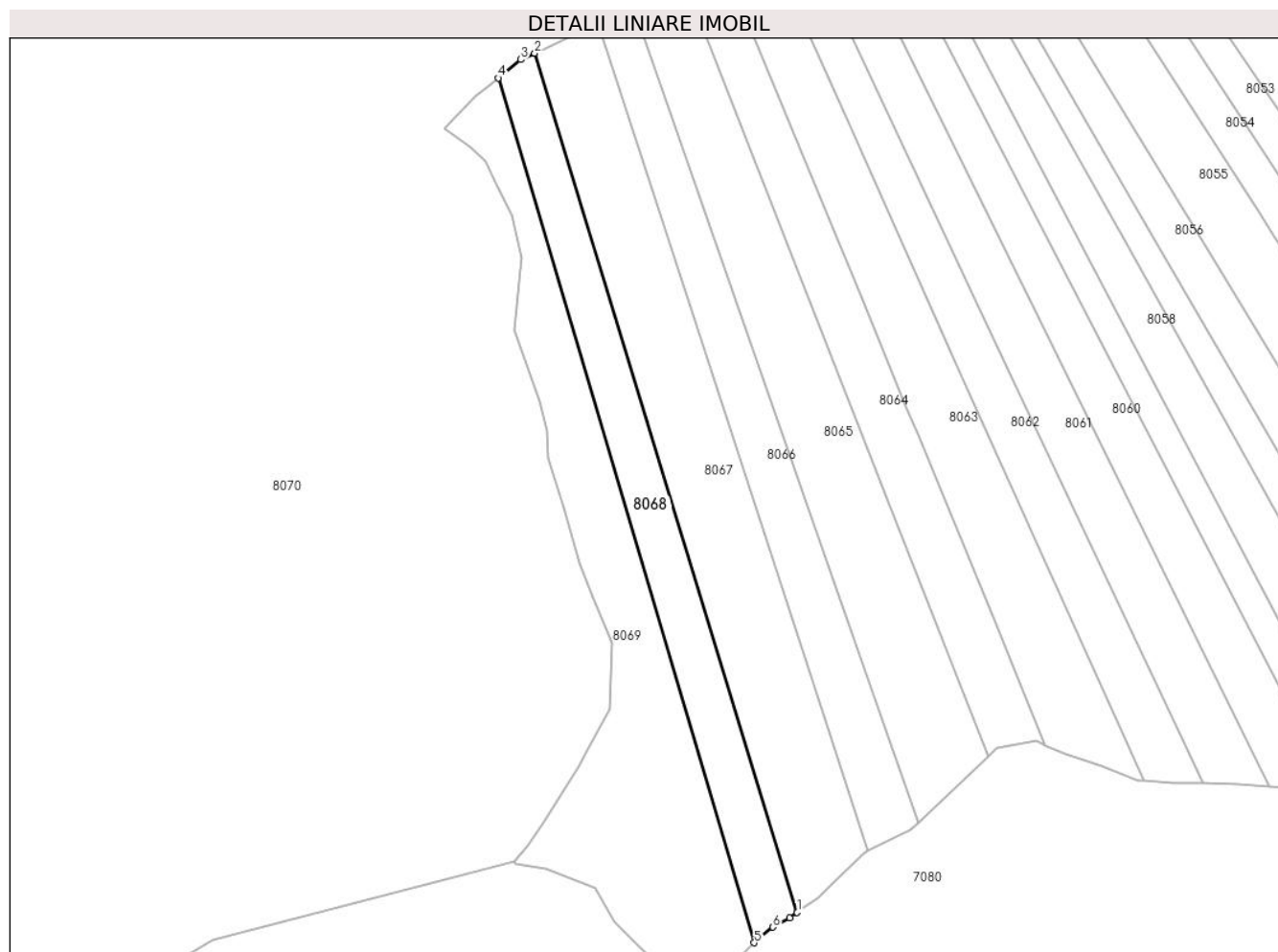
Inscrieri privind dezmembramintele dreptului de proprietate, drepturi reale de garanție și sarcini		Referințe
<b>16705 / 23/06/2022</b>		
Act Notarial nr. Declarație aut nr. 1576, din 30/12/2021 emis de BIN Popa Maria;		
C2	Se radiază dreptul de ipotecă înscris în favoarea SOCIETATE DE MICROFINANTARE IFN ROMCOM SA în baza încheierii nr. 6549 din 18.03.2021	A1
Act Notarial nr. Contract de ipotecă aut nr. 939, din 23/06/2022 emis de BIN Popa Maria;		
C3	Intabulare, drept de IPOTECA, Valoare:50000 EUR, și celelalte obligații de plată aferente creditului, dobândit prin Convenție 1) SOCIETATE DE MICROFINANȚARE IFN ROMCOM SA, CIF:18297835	A1

## Anexa Nr. 1 La Partea I

## Teren

Nr cadastral	Suprafața (mp)*	Observații / Referințe
52759	30.000	

\* Suprafața este determinată în planul de proiecție Stereo 70.



## Date referitoare la teren

Crt	Categorie folosință	Intravilan	Suprafața (mp)	Tarla	Parcelă	Nr. topo	Observații / Referințe
1	padure	NU	30.000	-	-	-	PVPP 739/10.05.2011, extravilan com. Pîpirig, jud. Neamt, O.S. Pîpirig, UP III Halauca, u.a. 27B%

## Lungime Segmente

1) Valorile lungimilor segmentelor sunt obținute din proiecție în plan.

Punct început	X / Y	Punct sfârșit	X / Y	Lungime segment (** (m)
1	574.120,222 636.674,93	2	573.896,704 637.406,127	764.598
2	573.896,704 637.406,127	3	573.884,854 637.400,782	13.0
3	573.884,854 637.400,782	4	573.865,519 637.385,1	24.895
4	573.865,519 637.385,1	5	574.083,741 636.649,145	767.627
5	574.083,741 636.649,145	6	574.099,604 636.662,475	20.72

Punct început	X / Y	Punct sfârșit	X / Y	Lungime segment (** (m)
6	574.099,604 636.662,475	7	574.114,016 636.670,359	16.428
7	574.114,016 636.670,359	1	574.120,222 636.674,93	7.708

\*\* Lungimile segmentelor sunt determinate în planul de proiecție Stereo 70 și sunt rotunjite la 1 milimetru.

\*\*\* Distanța dintre puncte este formată din segmente cumulate ce sunt mai mici decât valoarea 1 milimetru.



**DATE DESPRE IMOBILUL NR. 8069**

Oficiul de Cadastru și Publicitate Imobiliară NEAMT  
Biroul de Cadastru și Publicitate Imobiliară Targu-Neamt

**A. Partea I. Descrierea imobilului**

TEREN Extravilan

Adresa: Jud. Neamt

Nr. Crt	Nr cadastral Nr. topografic	Suprafața* (mp)	Observații / Referințe
A1		50.000	Sector cadastral:1 Teren neimprejmuit;

**B. Partea II. Proprietari și acte**

Inscrieri privitoare la dreptul de proprietate și alte drepturi reale		Referințe
/		
Act Administrativ nr. 738, din 10/05/2011 emis de Primaria comunei Pipirig (CJSDPAT NEAMT NR.8400 / 10.08.2010, HCL NR.15 / 25.05.2010 + ANEXA);		
B1	Inscrierea provizorie, drept de PROPRIETATE, dobandit prin Lege, cota actuala 1/1, cota initiala 1/1 1) ȘUTU MARIA 2) BABOI ELENA	A1

**C. Partea III. SARCINI .**

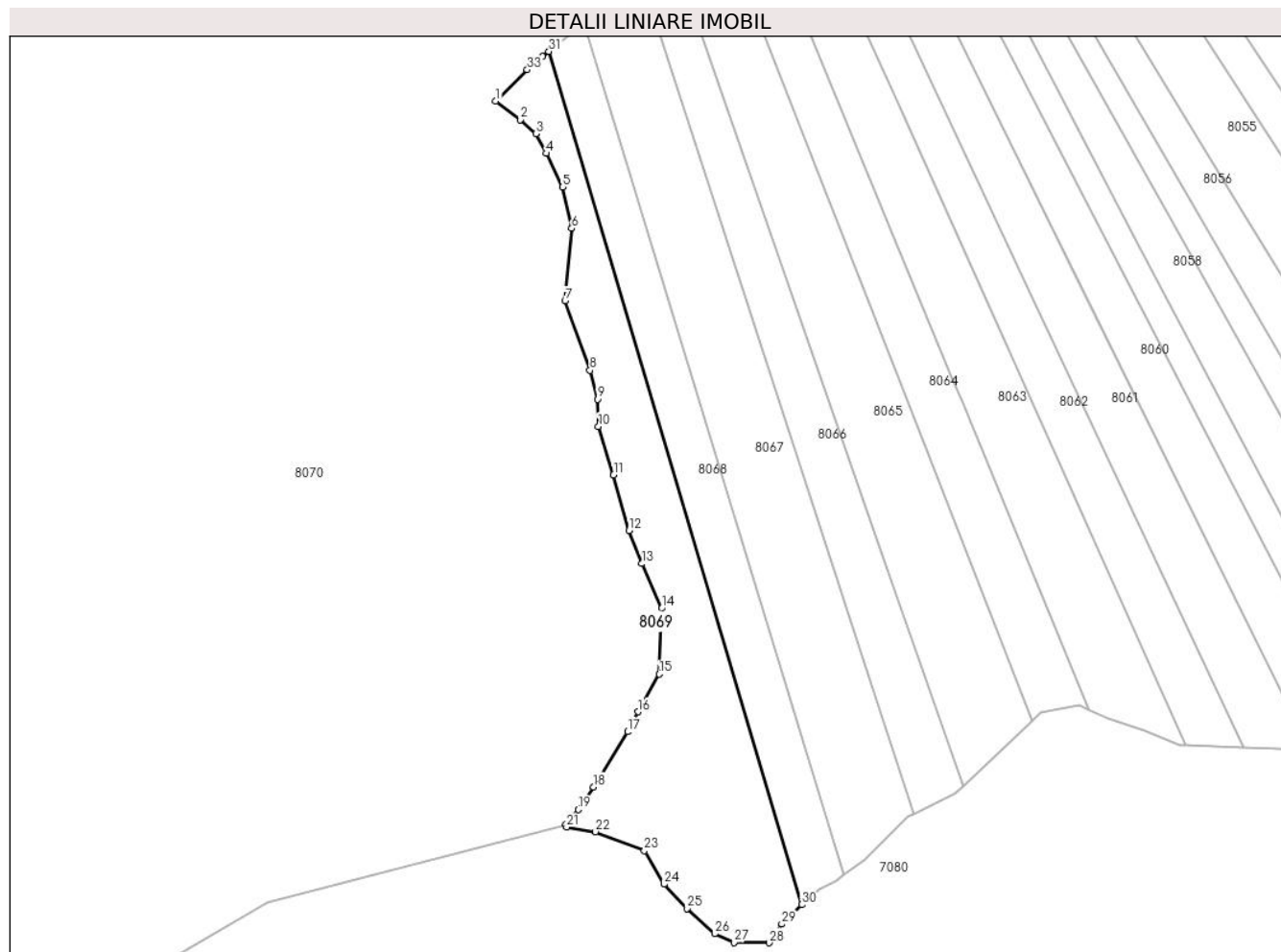
Inscrieri privind dezmembramintele dreptului de proprietate, drepturi reale de garanție și sarcini	Referințe
NU SUNT	

## Anexa Nr. 1 La Partea I

## Teren

Nr cadastral	Suprafața (mp)*	Observații / Referințe
	50.000	

\* Suprafața este determinată în planul de proiecție Stereo 70.



## Date referitoare la teren

Crt	Categorie folosință	Intravilan	Suprafața (mp)	Tarla	Parcelă	Nr. topo	Observații / Referințe
1	padure	NU	50.000	U.P. III Hălăuca	UA 27B%	-	

## Lungime Segmente

1) Valorile lungimilor segmentelor sunt obținute din proiecție în plan.

Punct început	X / Y	Punct sfârșit	X / Y	Lungime segment (** (m)	Punct început	X / Y	Punct sfârșit	X / Y	Lungime segment (** (m)
1	573.819,665 637.342,265	2	573.841,007 637.326,289	26.659	2	573.841,007 637.326,289	3	573.854,325 637.314,125	18.037
3	573.854,325 637.314,125	4	573.863,296 637.297,187	19.167	4	573.863,296 637.297,187	5	573.877,175 637.268,103	32.226
5	573.877,175 637.268,103	6	573.885,221 637.232,499	36.502	6	573.885,221 637.232,499	7	573.879,41 637.170,078	62.691
7	573.879,41 637.170,078	8	573.901,075 637.110,1	63.771	8	573.901,075 637.110,1	9	573.907,478 637.085,056	25.85
9	573.907,478 637.085,056	10	573.908,366 637.061,645	23.428	10	573.908,366 637.061,645	11	573.921,388 637.019,757	43.865



Punct început	X / Y	Punct sfârșit	X / Y	Lungime segment (** (m)
11	573.921,388 637.019,757	12	573.934,7 636.971,956	49.62
13	573.945,891 636.943,348	14	573.963,036 636.904,75	42.235
15	573.960,788 636.848,068	16	573.942,596 636.815,525	37.283
17	573.933,462 636.798,326	18	573.904,112 636.750,754	55.897
19	573.891,027 636.731,249	20	573.879,843 636.718,059	17.293
21	573.880,861 636.716,024	22	573.905,741 636.712,173	25.176
23	573.947,998 636.695,806	24	573.965,003 636.666,891	33.545
25	573.984,846 636.645,913	26	574.008,664 636.624,146	32.266
27	574.025,273 636.616,493	28	574.055,525 636.616,356	30.252
29	574.066,638 636.632,529	30	574.083,741 636.649,145	23.845
31	573.865,519 637.385,1	32	573.859,967 637.380,597	7.149
33	573.846,827 637.369,313	1	573.819,665 637.342,265	38.332

Punct început	X / Y	Punct sfârșit	X / Y	Lungime segment (** (m)
12	573.934,7 636.971,956	13	573.945,891 636.943,348	30.719
14	573.963,036 636.904,75	15	573.960,788 636.848,068	56.727
16	573.942,596 636.815,525	17	573.933,462 636.798,326	19.474
18	573.904,112 636.750,754	19	573.891,027 636.731,249	23.487
20	573.879,843 636.718,059	21	573.880,861 636.716,024	2.275
22	573.905,741 636.712,173	23	573.947,998 636.695,806	45.316
24	573.965,003 636.666,891	25	573.984,846 636.645,913	28.876
26	574.008,664 636.624,146	27	574.025,273 636.616,493	18.287
28	574.055,525 636.616,356	29	574.066,638 636.632,529	19.623
30	574.083,741 636.649,145	31	573.865,519 637.385,1	767.627
32	573.859,967 637.380,597	33	573.846,827 637.369,313	17.32

\*\* Lungimile segmentelor sunt determinate în planul de proiecție Stereo 70 și sunt rotunjite la 1 milimetru.

\*\*\* Distanța dintre puncte este formată din segmente cumulate ce sunt mai mici decât valoarea 1 milimetru.



**DATE DESPRE IMOBILUL NR. 8070**

Oficiul de Cadastru și Publicitate Imobiliară NEAMT  
Biroul de Cadastru și Publicitate Imobiliară Targu-Neamt

**A. Partea I. Descrierea imobilului**

TEREN Extravilan

Adresa: Jud. Neamt

Nr. Crt	Nr cadastral Nr. topografic	Suprafața* (mp)	Observații / Referințe
A1		Din acte: 41.950.100 Masurata: 1.893.071	Sector cadastral:1 Teren neimprejmuat; DIFERENTA DE SUPRAFATA INSCRISA IN INVENTARUL BUNURILOR DIN DOMENIUL PUBLIC AL STATULUI SE REGASESTE IN ALTE SECTOARE CADASTRALE

**B. Partea II. Proprietari și acte**

Inscrieri privitoare la dreptul de proprietate și alte drepturi reale		Referințe
<b>8070 / 13/01/2023</b>		
Act Administrativ nr. 1705, din 21/12/2006 emis de GUVERNUL ROMANIEI;		
B1	Intabulare, drept de PROPRIETATE, dobandit prin Lege, cota actuala 1/1, cota initiala 1/1 1) <b>STATUL ROMAN</b> , CIF:9999999999999, -domeniul public	A1
Act Administrativ nr. 982, din 29/12/1998 emis de GUVERNUL ROMANIEI (ORDINUL 182/26.02.2018 AVIZ CTAS 895/13.12.2017 EXTRAS DIN AMENAJAMENTUL SILVIC AL UNITATILOR DE PRODUCTIE);		
B2	Intabulare, drept de ADMINISTRARE, dobandit prin Lege, cota actuala 1/1 1) <b>RNP - ROMSILVA - PRIN DIRECTIA SILVICA NEAMT</b> , CIF:1590120	A1

**C. Partea III. SARCINI .**

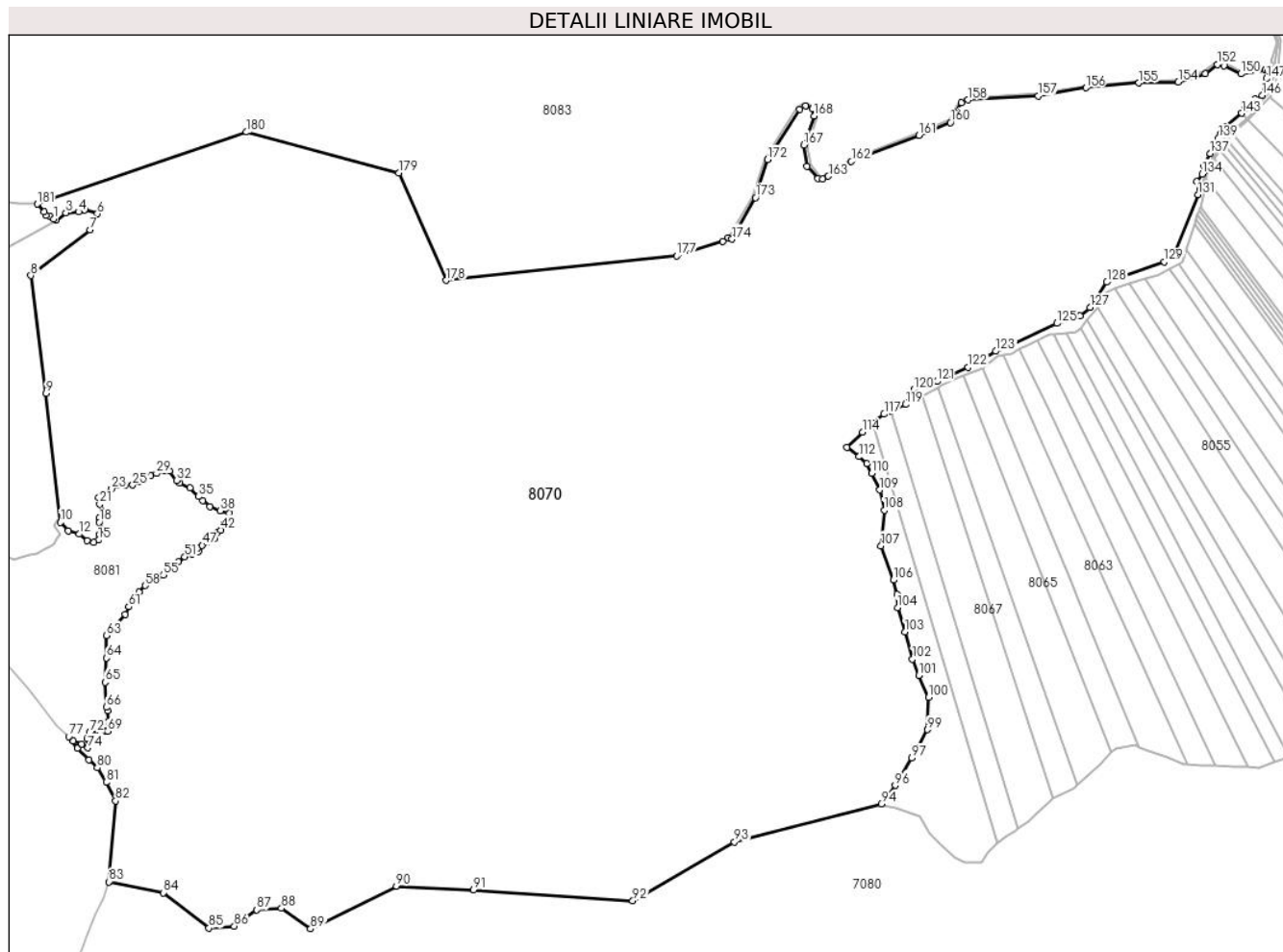
Inscrieri privind dezmembramintele dreptului de proprietate, drepturi reale de garanție și sarcini	Referințe
NU SUNT	

## Anexa Nr. 1 La Partea I

## Teren

Nr cadastral	Suprafața (mp)*	Observații / Referințe
	Din acte: 41.950.100 Masurata: 1.893.071	DIFERENTA DE SUPRAFATA INSCRISA IN INVENTARUL BUNURILOR DIN DOMENIUL PUBLIC AL STATULUI SE REGASESTE IN ALTE SECTOARE CADASTRALE

\* Suprafața este determinată în planul de proiecție Stereo 70.



## Date referitoare la teren

Crt	Categorie folosință	Intra vilan	Suprafața (mp)	Tarla	Parcelă	Nr. topo	Observații / Referințe
1	padure	NU	1.893.071	UP III Hălăuca	UA 28, 29, 30, 31, 32, 33%	-	UP III Hălăuca - O.S. Pipirig, PARTE DIN U.A 33%

## Lungime Segmente

1) Valorile lungimilor segmentelor sunt obținute din proiecție în plan.

Punct început	X / Y	Punct sfârșit	X / Y	Lungime segment	Punct început	X / Y	Punct sfârșit	X / Y	Lungime segment	Punct început	X / Y	Punct sfârșit	X / Y	Lungime segment
1	572.431,458 637.742,386	2	572.435,29 637.740,173	4.425	2	572.435,29 637.740,173	3	572.452,398 637.753,163	21.48	3	572.452,398 637.753,163	4	572.474,503 637.755,182	22.19
4	572.474,503 637.755,182	5	572.485,492 637.757,918	11.32	5	572.485,492 637.757,918	6	572.507,52 637.751,723	22.88	6	572.507,52 637.751,723	7	572.494,967 637.722,982	31.36
7	572.494,967 637.722,982	8	572.390,796 637.643,417	131.0	8	572.390,796 637.643,417	9	572.417,056 637.437,095	207.9	9	572.417,056 637.437,095	10	572.442,973 637.211,166	227.4
10	572.442,973 637.211,166	11	572.456,335 637.196,613	19.75	11	572.456,335 637.196,613	12	572.475,537 637.190,744	20.07	12	572.475,537 637.190,744	13	572.489,533 637.178,922	18.32

Punct început	X / Y	Punct sfârșit	X / Y	Lungime segment	Punct început	X / Y	Punct sfârșit	X / Y	Lungime segment	Punct început	X / Y	Punct sfârșit	X / Y	Lungime segment
13	572.489,533 637.178,922	14	572.501,335 637.176,551	12.038	14	572.501,335 637.176,551	15	572.509,522 637.180,059	8.907	15	572.509,522 637.180,059	16	572.510,313 637.189,842	9.815
16	572.510,313 637.189,842	17	572.514,529 637.199,699	10.721	17	572.514,529 637.199,699	18	572.510,474 637.211,377	12.362	18	572.510,474 637.211,377	19	572.510,626 637.218,832	7.457
19	572.510,626 637.218,832	20	572.514,337 637.231,367	13.073	20	572.514,337 637.231,367	21	572.511,721 637.242,996	11.92	21	572.511,721 637.242,996	22	572.509,459 637.254,967	12.183
22	572.509,459 637.254,967	23	572.532,474 637.270,304	27.657	23	572.532,474 637.270,304	24	572.556,631 637.276,925	25.048	24	572.556,631 637.276,925	25	572.569,396 637.276,655	12.768
25	572.569,396 637.276,655	26	572.579,767 637.281,815	11.584	26	572.579,767 637.281,815	27	572.589,555 637.287,281	11.211	27	572.589,555 637.287,281	28	572.600,287 637.292,645	11.998
28	572.600,287 637.292,645	29	572.610,816 637.296,68	11.276	29	572.610,816 637.296,68	30	572.625,049 637.301,025	14.881	30	572.625,049 637.301,025	31	572.633,329 637.300,836	8.282
31	572.633,329 637.300,836	32	572.646,252 637.284,548	20.792	32	572.646,252 637.284,548	33	572.651,436 637.280,33	6.683	33	572.651,436 637.280,33	34	572.669,622 637.271,912	20.04
34	572.669,622 637.271,912	35	572.684,1 637.256,415	21.208	35	572.684,1 637.256,415	36	572.691,737 637.249,37	10.39	36	572.691,737 637.249,37	37	572.704,141 637.238,761	16.322
37	572.704,141 637.238,761	38	572.722,23 637.231,5	19.492	38	572.722,23 637.231,5	39	572.738,244 637.226,86	16.673	39	572.738,244 637.226,86	40	572.737,698 637.218,22	8.657
40	572.737,698 637.218,22	41	572.730,076 637.209,909	11.277	41	572.730,076 637.209,909	42	572.724,023 637.197,854	13.489	42	572.724,023 637.197,854	43	572.717,012 637.192,812	8.636
43	572.717,012 637.192,812	44	572.711,831 637.182,404	11.626	44	572.711,831 637.182,404	45	572.707,111 637.178,953	5.847	45	572.707,111 637.178,953	46	572.699,034 637.175,87	8.645
46	572.699,034 637.175,87	47	572.691,099 637.170,975	9.323	47	572.691,099 637.170,975	48	572.683,462 637.166,142	9.038	48	572.683,462 637.166,142	49	572.684,349 637.160,451	5.76
49	572.684,349 637.160,451	50	572.672,917 637.155,626	12.409	50	572.672,917 637.155,626	51	572.660,589 637.150,989	13.171	51	572.660,589 637.150,989	52	572.649,676 637.142,283	13.96
52	572.649,676 637.142,283	53	572.640,758 637.139,317	9.398	53	572.640,758 637.139,317	54	572.630,805 637.129,648	13.876	54	572.630,805 637.129,648	55	572.622,763 637.119,105	13.26
55	572.622,763 637.119,105	56	572.612,876 637.115,025	10.696	56	572.612,876 637.115,025	57	572.601,785 637.108,307	12.967	57	572.601,785 637.108,307	58	572.590,836 637.100,382	13.516
58	572.590,836 637.100,382	59	572.580,891 637.088,792	15.272	59	572.580,891 637.088,792	60	572.575,07 637.078,575	11.759	60	572.575,07 637.078,575	61	572.562,183 637.063,571	19.779
61	572.562,183 637.063,571	62	572.555,886 637.049,815	15.129	62	572.555,886 637.049,815	63	572.523,463 637.013,026	49.038	63	572.523,463 637.013,026	64	572.523,845 636.973,771	39.257
64	572.523,845 636.973,771	65	572.520,794 636.931,085	42.795	65	572.520,794 636.931,085	66	572.522,904 636.887,501	43.635	66	572.522,904 636.887,501	67	572.525,373 636.881,299	6.675
67	572.525,373 636.881,299	68	572.526,251 636.862,74	18.58	68	572.526,251 636.862,74	69	572.525,822 636.845,439	17.306	69	572.525,822 636.845,439	70	572.521,009 636.846,677	4.97
70	572.521,009 636.846,677	71	572.512,108 636.846,066	8.922	71	572.512,108 636.846,066	72	572.494,058 636.842,805	18.342	72	572.494,058 636.842,805	73	572.489,599 636.832,452	11.272
73	572.489,599 636.832,452	74	572.490,922 636.816,222	16.284	74	572.490,922 636.816,222	75	572.480,194 636.822,898	12.636	75	572.480,194 636.822,898	76	572.465,481 636.828,556	15.763
76	572.465,481 636.828,556	77	572.457,571 636.835,821	10.74	77	572.457,571 636.835,821	78	572.472,349 636.816,002	24.722	78	572.472,349 636.816,002	79	572.492,893 636.795,186	29.247
79	572.492,893 636.795,186	80	572.507,048 636.781,42	19.745	80	572.507,048 636.781,42	81	572.522,896 636.756,174	29.808	81	572.522,896 636.756,174	82	572.539,239 636.723,503	36.531
82	572.539,239 636.723,503	83	572.527,916 636.581,828	142.127	83	572.527,916 636.581,828	84	572.622,747 636.562,72	96.737	84	572.622,747 636.562,72	85	572.702,858 636.500,571	101.392
85	572.702,858 636.500,571	86	572.747,125 636.503,98	44.398	86	572.747,125 636.503,98	87	572.786,565 636.532,568	48.711	87	572.786,565 636.532,568	88	572.829,784 636.535,384	43.311
88	572.829,784 636.535,384	89	572.880,603 636.499,447	62.242	89	572.880,603 636.499,447	90	573.030,783 636.574,326	167.812	90	573.030,783 636.574,326	91	573.166,082 636.567,634	135.64
91	573.166,082 636.567,634	92	573.444,857 636.548,423	279.436	92	573.444,857 636.548,423	93	573.623,015 636.651,467	205.811	93	573.623,015 636.651,467	94	573.879,843 636.718,059	265.321
94	573.879,843 636.718,059	95	573.891,027 636.731,249	17.293	95	573.891,027 636.731,249	96	573.904,112 636.750,754	23.487	96	573.904,112 636.750,754	97	573.933,462 636.798,326	55.897
97	573.933,462 636.798,326	98	573.942,596 636.815,525	19.474	98	573.942,596 636.815,525	99	573.960,788 636.848,068	37.283	99	573.960,788 636.848,068	100	573.963,036 636.904,75	56.727
100	573.963,036 636.904,75	101	573.945,891 636.943,348	42.235	101	573.945,891 636.943,348	102	573.934,7 636.971,956	30.719	102	573.934,7 636.971,956	103	573.921,388 637.019,757	49.62
103	573.921,388 637.019,757	104	573.908,366 637.061,645	43.865	104	573.908,366 637.061,645	105	573.907,478 637.085,056	23.428	105	573.907,478 637.085,056	106	573.901,075 637.110,1	25.85
106	573.901,075 637.110,1	107	573.879,41 637.170,078	63.771	107	573.879,41 637.170,078	108	573.885,221 637.232,499	62.691	108	573.885,221 637.232,499	109	573.877,175 637.268,103	36.502
109	573.877,175 637.268,103	110	573.863,296 637.297,187	32.226	110	573.863,296 637.297,187	111	573.854,325 637.314,125	19.167	111	573.854,325 637.314,125	112	573.841,007 637.326,289	18.037

Punct început	X / Y	Punct sfârșit	X / Y	Lungime segment	Punct început	X / Y	Punct sfârșit	X / Y	Lungime segment	Punct început	X / Y	Punct sfârșit	X / Y	Lungime segment
112	573.841,007 637.326,289	113	573.819,665 637.342,265	26.659	113	573.819,665 637.342,265	114	573.846,827 637.369,313	38.332	114	573.846,827 637.369,313	115	573.859,967 637.380,597	17.32
115	573.859,967 637.380,597	116	573.865,519 637.385,1	7.149	116	573.865,519 637.385,1	117	573.884,854 637.400,782	24.895	117	573.884,854 637.400,782	118	573.896,704 637.406,127	13.0
118	573.896,704 637.406,127	119	573.922,377 637.417,707	28.164	119	573.922,377 637.417,707	120	573.937,22 637.444,096	30.277	120	573.937,22 637.444,096	121	573.977,243 637.457,874	42.328
121	573.977,243 637.457,874	122	574.032,228 637.482,617	60.296	122	574.032,228 637.482,617	123	574.080,57 637.511,087	56.102	123	574.080,57 637.511,087	124	574.110,672 637.523,781	32.669
124	574.110,672 637.523,781	125	574.187,356 637.559,722	84.689	125	574.187,356 637.559,722	126	574.227,983 637.573,233	42.815	126	574.227,983 637.573,233	127	574.245,383 637.587,532	22.522
127	574.245,383 637.587,532	128	574.274,973 637.631,877	53.311	128	574.274,973 637.631,877	129	574.375,734 637.667,587	106.902	129	574.375,734 637.667,587	130	574.393,161 637.680,392	21.626
130	574.393,161 637.680,392	131	574.434,857 637.784,704	112.337	131	574.434,857 637.784,704	132	574.438,615 637.795,791	11.707	132	574.438,615 637.795,791	133	574.431,969 637.808,246	14.117
133	574.431,969 637.808,246	134	574.441,988 637.821,236	16.405	134	574.441,988 637.821,236	135	574.447,641 637.828,594	9.279	135	574.447,641 637.828,594	136	574.444,12 637.836,954	9.071
136	574.444,12 637.836,954	137	574.455,563 637.857,282	23.327	137	574.455,563 637.857,282	138	574.465,374 637.874,71	20.0	138	574.465,374 637.874,71	139	574.470,622 637.884,034	10.699
139	574.470,622 637.884,034	140	574.475,182 637.892,133	9.294	140	574.475,182 637.892,133	141	574.480,811 637.902,134	11.476	141	574.480,811 637.902,134	142	574.483,96 637.904,806	4.13
142	574.483,96 637.904,806	143	574.511,107 637.927,844	35.605	143	574.511,107 637.927,844	144	574.516,276 637.935,347	9.111	144	574.516,276 637.935,347	145	574.533,749 637.952,653	24.593
145	574.533,749 637.952,653	146	574.546,885 637.959,215	14.684	146	574.546,885 637.959,215	147	574.554,469 637.988,164	29.926	147	574.554,469 637.988,164	148	574.556,505 638.003,266	15.239
148	574.556,505 638.003,266	149	574.551,856 638.002,952	4.66	149	574.551,856 638.002,952	150	574.509,599 637.996,621	42.729	150	574.509,599 637.996,621	151	574.479,964 638.011,229	33.04
151	574.479,964 638.011,229	152	574.468,105 638.013,077	12.002	152	574.468,105 638.013,077	153	574.446,959 637.997,125	26.488	153	574.446,959 637.997,125	154	574.400,015 637.982,48	49.175
154	574.400,015 637.982,48	155	574.331,094 637.980,596	68.947	155	574.331,094 637.980,596	156	574.238,138 637.972,114	93.342	156	574.238,138 637.972,114	157	574.154,795 637.958,03	84.525
157	574.154,795 637.958,03	158	574.031,76 637.951,149	123.227	158	574.031,76 637.951,149	159	574.019,728 637.946,312	12.968	159	574.019,728 637.946,312	160	574.001,139 637.911,538	39.431
160	574.001,139 637.911,538	161	573.945,599 637.889,319	59.82	161	573.945,599 637.889,319	162	573.827,47 637.843,237	126.799	162	573.827,47 637.843,237	163	573.787,216 637.817,435	47.813
163	573.787,216 637.817,435	164	573.777,362 637.812,331	11.097	164	573.777,362 637.812,331	165	573.768,863 637.813,077	8.532	165	573.768,863 637.813,077	166	573.750,198 637.834,422	28.355
166	573.750,198 637.834,422	167	573.744,554 637.872,175	38.173	167	573.744,554 637.872,175	168	573.762,445 637.922,554	53.461	168	573.762,445 637.922,554	169	573.759,285 637.935,297	13.129
169	573.759,285 637.935,297	170	573.747,143 637.940,396	13.169	170	573.747,143 637.940,396	171	573.737,394 637.934,572	11.356	171	573.737,394 637.934,572	172	573.680,99 637.846,295	104.758
172	573.680,99 637.846,295	173	573.659,755 637.779,642	69.954	173	573.659,755 637.779,642	174	573.618,708 637.707,074	83.372	174	573.618,708 637.707,074	175	573.611,756 637.710,033	7.556
175	573.611,756 637.710,033	176	573.602,5 637.702,944	11.659	176	573.602,5 637.702,944	177	573.522,158 637.677,776	84.192	177	573.522,158 637.677,776	178	573.118,383 637.634,933	406.042
178	573.118,383 637.634,933	179	573.035,074 637.822,898	205.6	179	573.035,074 637.822,898	180	572.768,609 637.894,648	275.956	180	572.768,609 637.894,648	181	572.402,716 637.768,659	386.977
181	572.402,716 637.768,659	182	572.414,627 637.754,679	18.366	182	572.414,627 637.754,679	183	572.417,583 637.749,079	6.332	183	572.417,583 637.749,079	184	572.424,97 637.746,715	7.756
184	572.424,97 637.746,715	1	572.431,458 637.742,386	7.8										

\*\* Lungimile segmentelor sunt determinate în planul de proiecție Stereo 70 și sunt rotunjite la 1 milimetru.

\*\*\* Distanța dintre puncte este formată din segmente cumulate ce sunt mai mici decât valoarea 1 milimetru.

**DATE DESPRE IMOBILUL NR. 8071**

Oficiul de Cadastru și Publicitate Imobiliară NEAMT  
Biroul de Cadastru și Publicitate Imobiliară Targu-Neamt

**A. Partea I. Descrierea imobilului**

TEREN Extravilan

Adresa: Jud. Neamt

Nr. Crt	Nr cadastral Nr. topografic	Suprafața* (mp)	Observații / Referințe
A1		Din acte: 45.000 Masurata: 160	Sector cadastral:1 Teren neimprejmuit; Diferenta de suprafata se regaseste la ID 8044

**B. Partea II. Proprietari și acte**

Inscrieri privitoare la dreptul de proprietate și alte drepturi reale		Referințe
/		
Act Administrativ nr. 782, din 10/05/2011 emis de Primaria comunei Pipirig (CJSDPAT NEAMT NR.8400 / 10.08.2010, HCL NR.15 / 25.05.2010 + ANEXA);		
B1	Inscrierea provizorie, drept de PROPRIETATE, dobandit prin Lege, cota actuala 1/1, cota initiala 1/1 1) TODOSIEA A TEOFIL 2) GAVRILIU A ELENA 3) AGAVRILESEI A ADELA 4) TODOSIA A TOADER 5) TODOSIEA A IRIMIA 6) TODOSIA GH AGLAIA	A1

**C. Partea III. SARCINI .**

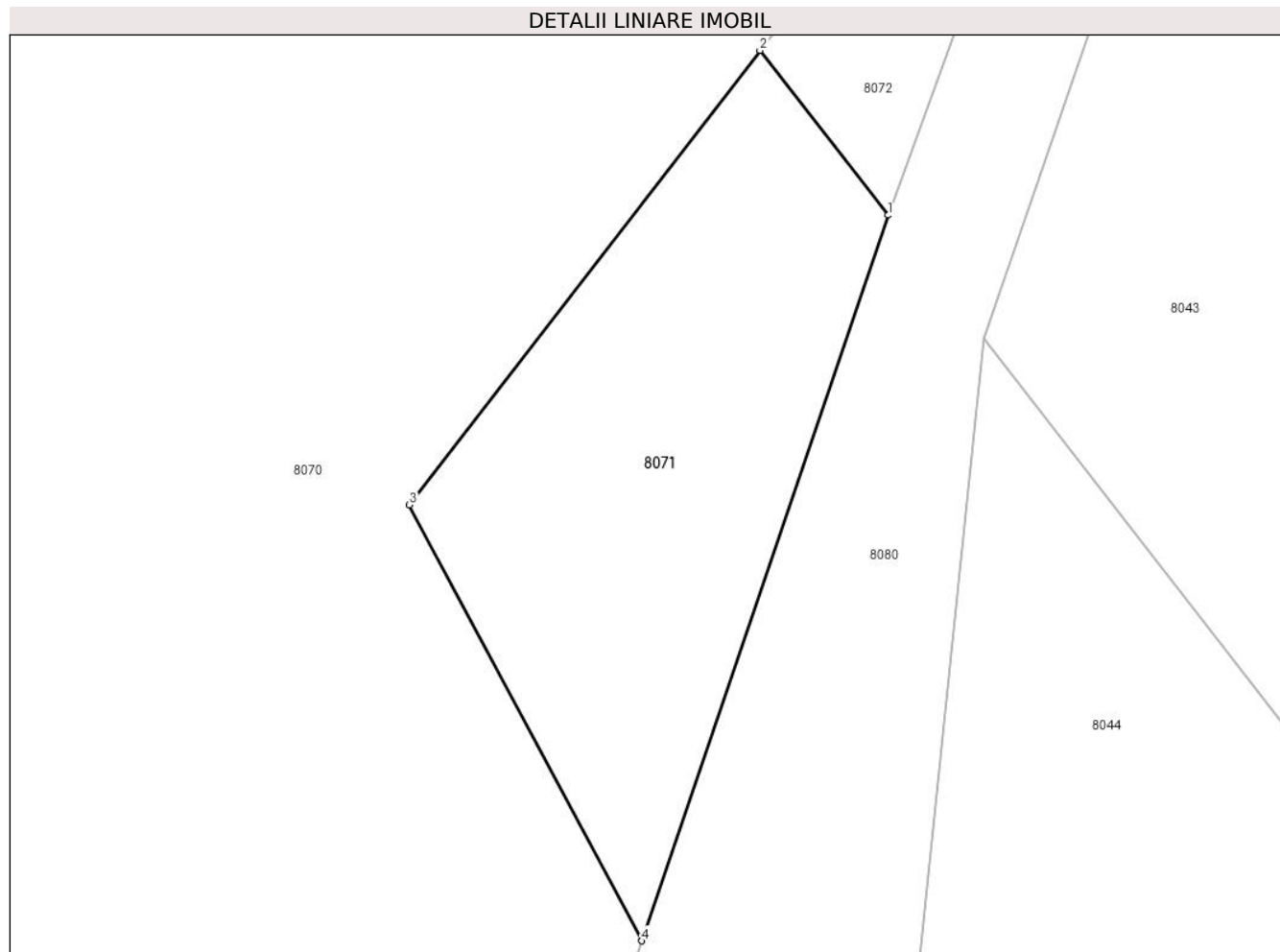
Inscrieri privind dezmembramintele dreptului de proprietate, drepturi reale de garanție și sarcini	Referințe
NU SUNT	

## Anexa Nr. 1 La Partea I

## Teren

Nr cadastral	Suprafața (mp)*	Observații / Referințe
	Din acte: 45.000 Masurata: 160	Diferenta de suprafata se regaseste la ID 8044

\* Suprafața este determinată în planul de proiecție Stereo 70.



## Date referitoare la teren

Crt	Categorie folosință	Intra vilan	Suprafața (mp)	Tarla	Parcelă	Nr. topo	Observații / Referințe
1	padure	NU	160	U.P. III Hălăuca	UA 26A%	-	

## Lungime Segmente

1) Valorile lungimilor segmentelor sunt obținute din proiecție în plan.

Punct început	X / Y	Punct sfârșit	X / Y	Lungime segment (** (m)
1	574.445,642 637.816,527	2	574.441,988 637.821,236	5.96
2	574.441,988 637.821,236	3	574.431,969 637.808,246	16.405
3	574.431,969 637.808,246	4	574.438,615 637.795,791	14.117
4	574.438,615 637.795,791	1	574.445,642 637.816,527	21.894



**\*\* Lungimile segmentelor sunt determinate în planul de proiecție Stereo 70 și sunt rotunjite la 1 milimetru.**

**\*\*\* Distanța dintre puncte este formată din segmente cumulate ce sunt mai mici decât valoarea 1 milimetru.**



**DATE DESPRE IMOBILUL NR. 8072**

Oficiul de Cadastru și Publicitate Imobiliară NEAMT  
Biroul de Cadastru și Publicitate Imobiliară Targu-Neamt

**A. Partea I. Descrierea imobilului**

TEREN Extravilan

Adresa: Jud. Neamt

Nr. Crt	Nr cadastral Nr. topografic	Suprafața* (mp)	Observații / Referințe
A1	52746	229	Sector cadastral:1 Teren neimprejmuit;

**B. Partea II. Proprietari și acte**

Inscrieri privitoare la dreptul de proprietate și alte drepturi reale	Referințe
<b>18589 / 18/07/2019</b>	
Act Administrativ nr. Titlu Proprietate nr. 20514, din 06/05/2019 emis de CJPSDPAT NEAMT;	
B1	A1
Intabulare, drept de PROPRIETATE, dobandit prin Reconstituire, cota actuala 1/1, cota initiala 1/1	
1) DUMITRAȘCU DUMITRU	

**C. Partea III. SARCINI .**

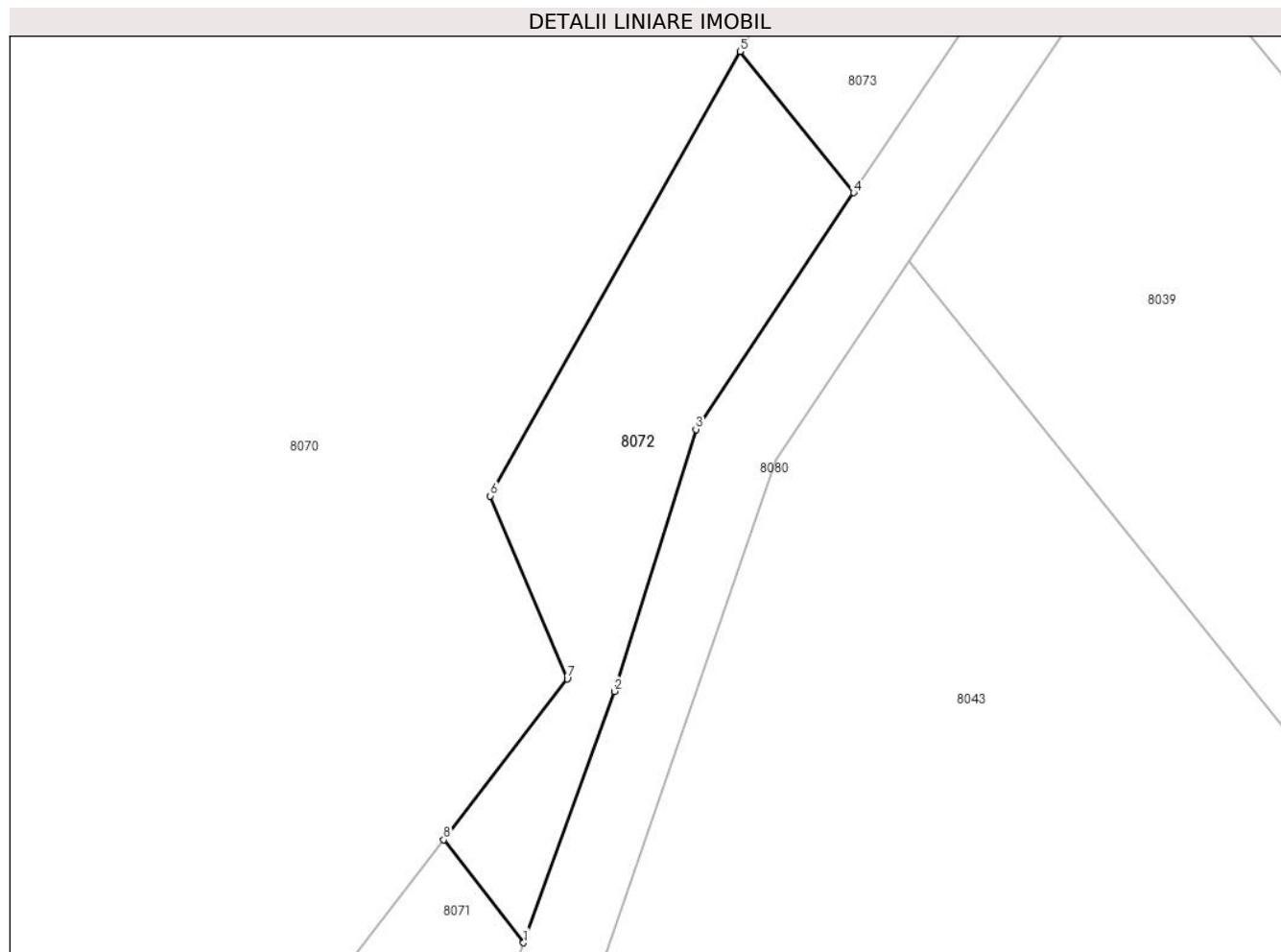
Inscrieri privind dezmembramintele dreptului de proprietate, drepturi reale de garanție și sarcini	Referințe
NU SUNT	

## Anexa Nr. 1 La Partea I

## Teren

Nr cadastral	Suprafața (mp)*	Observații / Referințe
52746	229	

\* Suprafața este determinată în planul de proiecție Stereo 70.



## Date referitoare la teren

Crt	Categorie folosință	Intravilan	Suprafața (mp)	Tarla	Parcelă	Nr. topo	Observații / Referințe
1	padure	NU	229	-	-	-	PVPP 761/10.05.2011, extravilan com. Pipirig, jud. Neamt, O.S. Pipirig, UP III Halauca, u.a. 26A%

## Lungime Segmente

1) Valorile lungimilor segmentelor sunt obținute din proiecție în plan.

Punct început	X / Y	Punct sfârșit	X / Y	Lungime segment (** (m)
1	574.445,642 637.816,527	2	574.449,806 637.828,023	12.227
2	574.449,806 637.828,023	3	574.453,534 637.840,002	12.546
3	574.453,534 637.840,002	4	574.460,754 637.850,82	13.006
4	574.460,754 637.850,82	5	574.455,563 637.857,282	8.289
5	574.455,563 637.857,282	6	574.444,12 637.836,954	23.327

Punct început	X / Y	Punct sfârșit	X / Y	Lungime segment (** (m)
6	574.444,12 637.836,954	7	574.447,641 637.828,594	9.071
7	574.447,641 637.828,594	8	574.441,988 637.821,236	9.279
8	574.441,988 637.821,236	1	574.445,642 637.816,527	5.96

\*\* Lungimile segmentelor sunt determinate în planul de proiecție Stereo 70 și sunt rotunjite la 1 milimetru.

\*\*\* Distanța dintre puncte este formată din segmente cumulate ce sunt mai mici decât valoarea 1 milimetru.



**DATE DESPRE IMOBILUL NR. 8073**

Oficiul de Cadastru și Publicitate Imobiliară NEAMT  
Biroul de Cadastru și Publicitate Imobiliară Targu-Neamt

**A. Partea I. Descrierea imobilului**

TEREN Extravilan

Adresa: Jud. Neamt

Nr. Crt	Nr cadastral Nr. topografic	Suprafața* (mp)	Observații / Referințe
A1	52744	169	Sector cadastral:1 Teren neimprejmuit;

**B. Partea II. Proprietari și acte**

Inscrieri privitoare la dreptul de proprietate și alte drepturi reale	Referințe
<b>30157 / 13/11/2019</b>	
Act Notarial nr. Act de partaj voluntar aut nr. 6895, din 12/11/2019 emis de NP Teodorescu Mihaela;	
B2	A1
Intabulare, drept de PROPRIETATE, cu titlu de drept de partaj, dobandit prin Conventie, cota actuala 1/1, cota initiala 1/1	
1) LUPU ION, bun propriu	

**C. Partea III. SARCINI .**

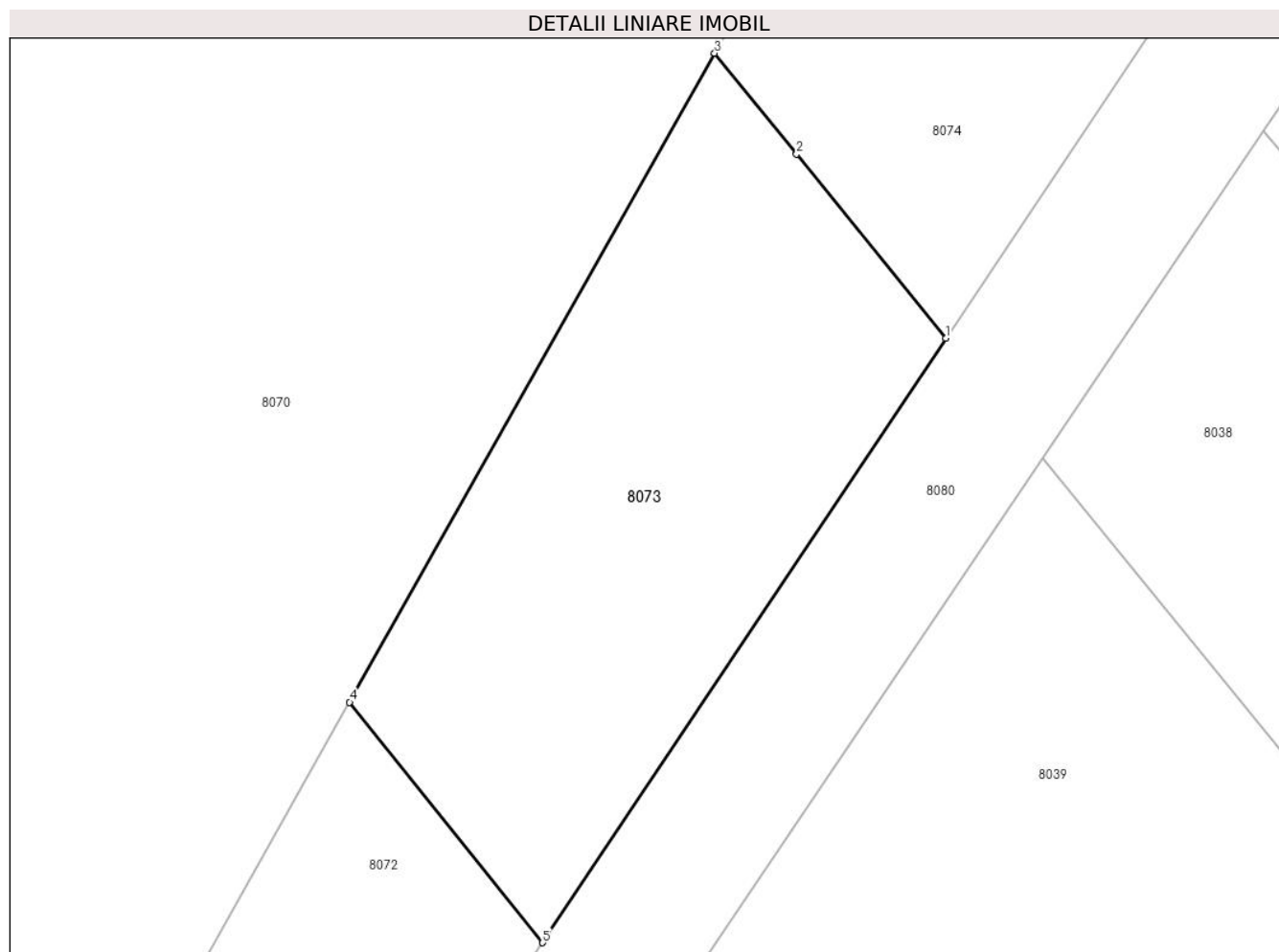
Inscrieri privind dezmembramintele dreptului de proprietate, drepturi reale de garanție și sarcini	Referințe
NU SUNT	

## Anexa Nr. 1 La Partea I

## Teren

Nr cadastral	Suprafața (mp)*	Observații / Referințe
52744	169	

\* Suprafața este determinată în planul de proiecție Stereo 70.



## Date referitoare la teren

Crt	Categorie folosință	Intravilan	Suprafața (mp)	Tarla	Parcelă	Nr. topo	Observații / Referințe
1	padure	NU	169	-	-	-	PVPP 762/10.05.2011, extravilan com. Pîpirig, jud. Neamț, O.S. Pîpirig, UP III Halauca, u.a. 26A%

## Lungime Segmente

1) Valorile lungimilor segmentelor sunt obținute din proiecție în plan.

Punct început	X / Y	Punct sfârșit	X / Y	Lungime segment (** (m)
1	574.471,589 637.867,053	2	574.467,576 637.871,998	6.368
2	574.467,576 637.871,998	3	574.465,374 637.874,71	3.493
3	574.465,374 637.874,71	4	574.455,563 637.857,282	20.0
4	574.455,563 637.857,282	5	574.460,754 637.850,82	8.289
5	574.460,754 637.850,82	1	574.471,589 637.867,053	19.517



**\*\* Lungimile segmentelor sunt determinate în planul de proiecție Stereo 70 și sunt rotunjite la 1 milimetru.**

**\*\*\* Distanța dintre puncte este formată din segmente cumulate ce sunt mai mici decât valoarea 1 milimetru.**



**DATE DESPRE IMOBILUL NR. 8074**

Oficiul de Cadastru și Publicitate Imobiliară NEAMT  
Biroul de Cadastru și Publicitate Imobiliară Targu-Neamt

**A. Partea I. Descrierea imobilului**

TEREN Extravilan

Adresa: Jud. Neamt, O.S.Pipirig, U.P.III Halauca, u.a. 26A%

Nr. Crt	Nr cadastral Nr. topografic	Suprafața* (mp)	Observații / Referințe
A1	53796	Din acte: 0 Masurata: 103	Sector cadastral:1 Teren neimprejmuit;

**B. Partea II. Proprietari și acte**

Inscrieri privitoare la dreptul de proprietate și alte drepturi reale		Referințe
<b>11565 / 20/05/2021</b>		
Act Notarial nr. ACT LOTIZARE AUT. NR. 1529, din 18/05/2021 emis de NP David Radu - Constantin;		
B1	Se infiinteaza cartea funciara 53796 a imobilului cu numarul cadastral 53796 / UAT Pipirig, rezultat din dezmembrarea imobilului cu numarul cadastral 53228 in scris in cartea funciara 53228;	A1
B6	Se radiază propunerea de dezmembrare a imobilului cu număr cadastral 53228, în următoarele 3 imobile cu număr cadastral 53794, 53795 și 53796 in scrisa prin incheierea nr. 988 din 14/01/2021;	A1
<b>11573 / 20/05/2021</b>		
Act Notarial nr. Act de partaj voluntar aut nr. 1531, din 18/05/2021 emis de NP David Radu Constantin;		
B7	Intabulare, drept de PROPRIETATE, cu titlu de drept de partaj, dobandit prin Conventie, cota actuala 1/1, cota initiala 1/1 1) LIPAN CONSTANTIN	A1

**C. Partea III. SARCINI .**

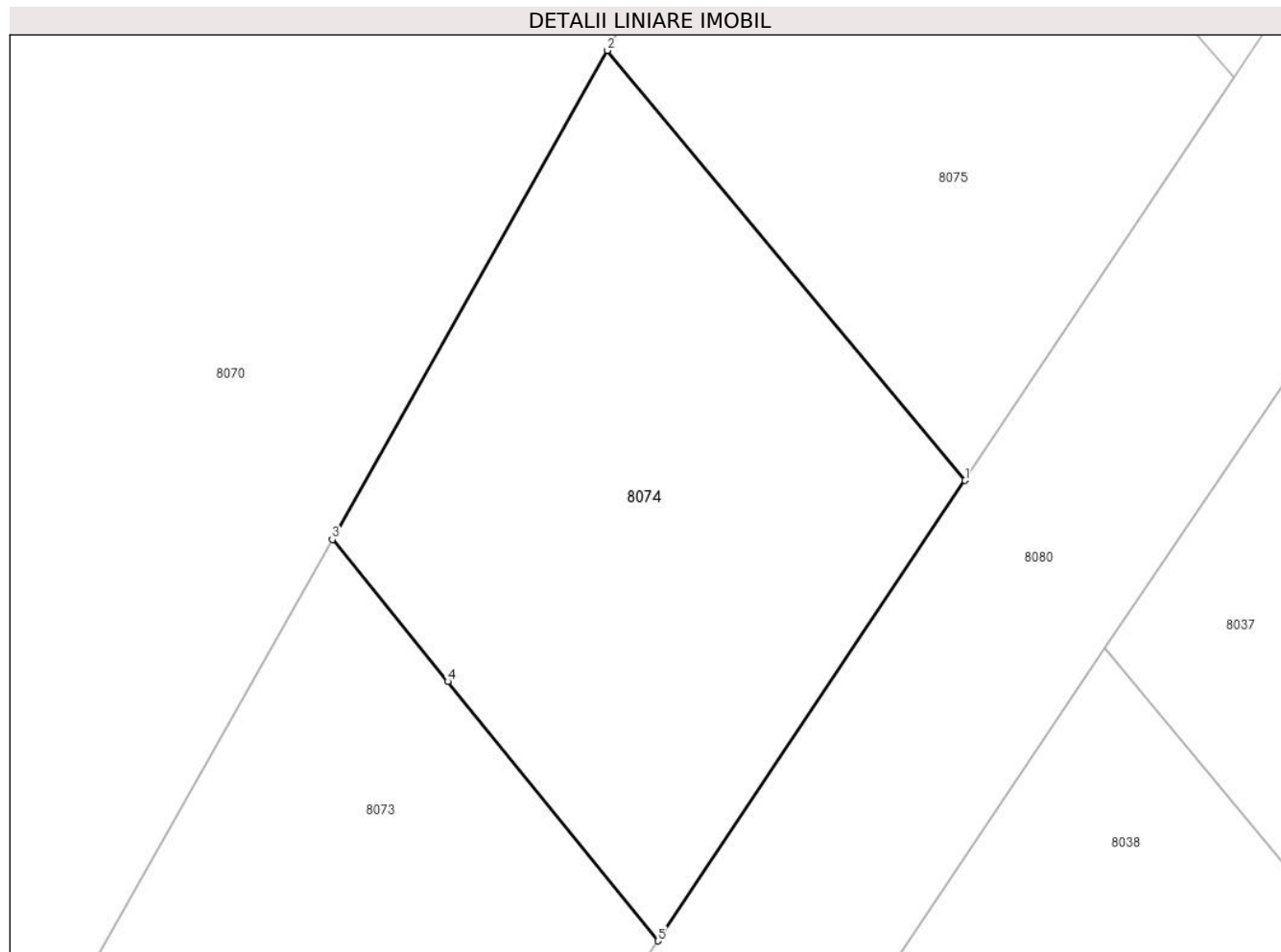
Inscrieri privind dezmembramintele dreptului de proprietate, drepturi reale de garanție și sarcini	Referințe
NU SUNT	

## Anexa Nr. 1 La Partea I

## Teren

Nr cadastral	Suprafața (mp)*	Observații / Referințe
53796	Din acte: 0 Masurata: 103	

\* Suprafața este determinată în planul de proiecție Stereo 70.



## Date referitoare la teren

Crt	Categorie folosință	Intravilan	Suprafața (mp)	Tarla	Parcelă	Nr. topo	Observații / Referințe
1	padure	NU	103	-	-	-	PVPP nr. 763/10.05.2011, extravilan com. Pipirig, jud.Neamt, O.S.Pipirig, U. P.III Halauca, u.a. 26A%

## Lungime Segmente

1) Valorile lungimilor segmentelor sunt obținute din proiecție în plan.

Punct început	X / Y	Punct sfârșit	X / Y	Lungime segment (** (m)
1	574.477,445 637.875,833	2	574.470,622 637.884,034	10.668
2	574.470,622 637.884,034	3	574.465,374 637.874,71	10.699
3	574.465,374 637.874,71	4	574.467,576 637.871,998	3.493
4	574.467,576 637.871,998	5	574.471,589 637.867,053	6.368

Punct început	X / Y	Punct sfârșit	X / Y	Lungime segment (** (m)
5	574.471,589 637.867,053	1	574.477,445 637.875,833	10.554

\*\* Lungimile segmentelor sunt determinate în planul de proiecție Stereo 70 și sunt rotunjite la 1 milimetru.

\*\*\* Distanța dintre puncte este formată din segmente cumulate ce sunt mai mici decât valoarea 1 milimetru.



**DATE DESPRE IMOBILUL NR. 8075**

Oficiul de Cadastru și Publicitate Imobiliară NEAMT  
Biroul de Cadastru și Publicitate Imobiliară Targu-Neamt

**A. Partea I. Descrierea imobilului**

TEREN Extravilan

Adresa: Jud. Neamt, O.S.Pipirig, U.P.III Halauca, u.a. 26A%

Nr. Crt	Nr cadastral Nr. topografic	Suprafața* (mp)	Observații / Referințe
A1	53795	Din acte: 0 Masurata: 97	Sector cadastral:1 Teren neimprejmuit;

**B. Partea II. Proprietari și acte**

Inscrieri privitoare la dreptul de proprietate și alte drepturi reale		Referințe
<b>11565 / 20/05/2021</b>		
Act Notarial nr. ACT LOTIZARE AUT. NR. 1529, din 18/05/2021 emis de NP David Radu - Constantin;		
B1	Se infiinteaza cartea funciara 53795 a imobilului cu numarul cadastral 53795 / UAT Pipirig, rezultat din dezmembrarea imobilului cu numarul cadastral 53228 in scris in cartea funciara 53228;	A1
B6	Se radiază propunerea de dezmembrare a imobilului cu număr cadastral 53228, în următoarele 3 imobile cu număr cadastral 53794, 53795 și 53796 in scrisa prin incheierea nr. 988 din 14/01/2021;	A1
<b>11600 / 20/05/2021</b>		
Act Notarial nr. Act de partaj voluntar aut nr. 1531, din 18/05/2021 emis de NP David Radu Constantin;		
B7	Intabulare, drept de PROPRIETATE, cu titlu de drept de partaj, dobandit prin Conventie, cota actuala 1/1, cota initiala 1/1 1) RUSU RODICA	A1

**C. Partea III. SARCINI .**

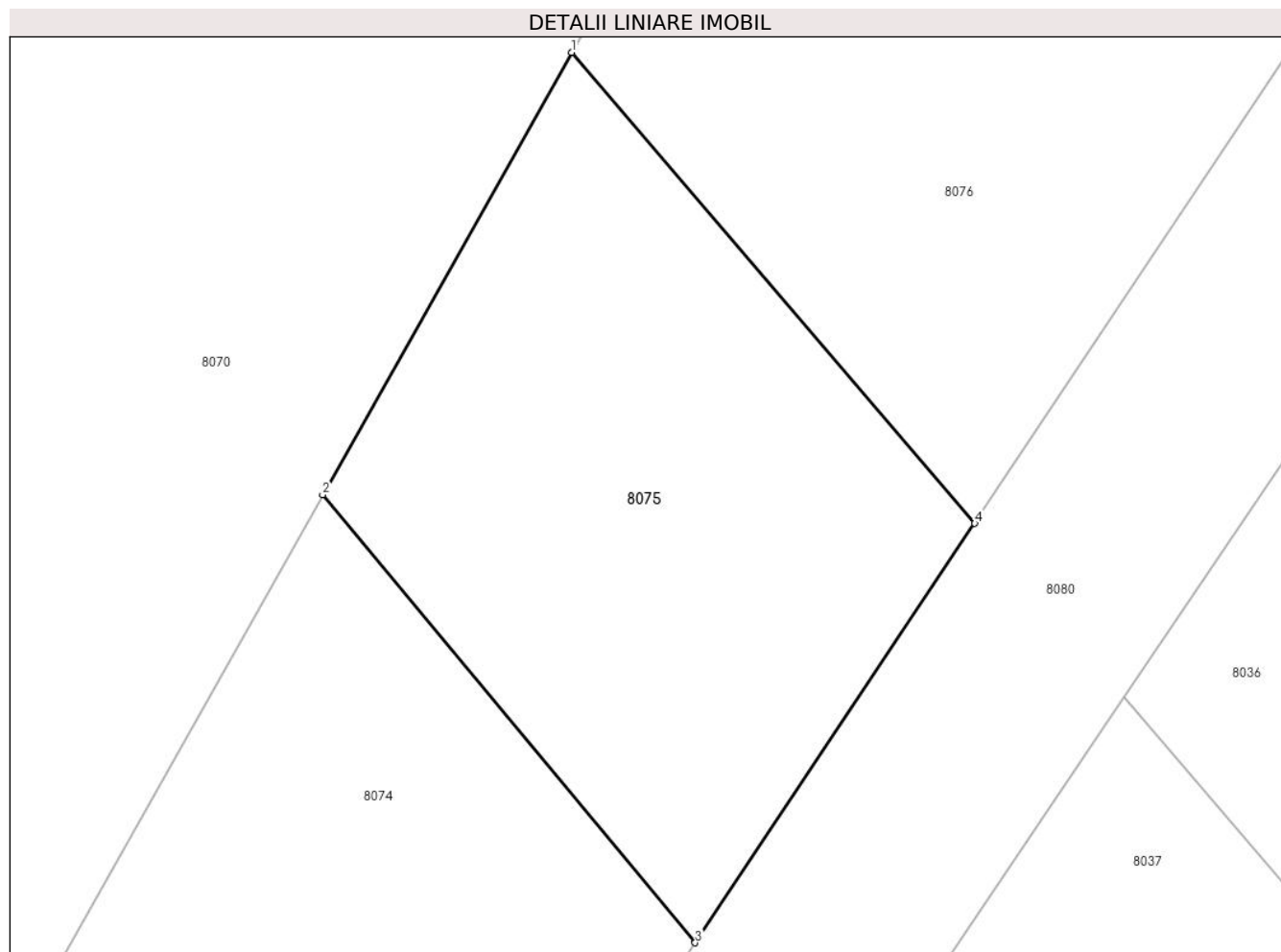
Inscrieri privind dezmembramintele dreptului de proprietate, drepturi reale de garanție și sarcini	Referințe
NU SUNT	

## Anexa Nr. 1 La Partea I

## Teren

Nr cadastral	Suprafața (mp)*	Observații / Referințe
53795	Din acte: 0 Masurata: 97	

\* Suprafața este determinată în planul de proiecție Stereo 70.



## Date referitoare la teren

Crt	Categorie folosință	Intravilan	Suprafața (mp)	Tarla	Parcelă	Nr. topo	Observații / Referințe
1	padure	NU	97	-	-	-	PVPP nr. 763/10.05.2011, extravilan com. Pipirig, jud.Neamt, O.S.Pipirig, U. P.III Halauca, u.a. 26A%

## Lungime Segmente

1) Valorile lungimilor segmentelor sunt obținute din proiecție în plan.

Punct început	X / Y	Punct sfârșit	X / Y	Lungime segment (** (m)
1	574.475,182 637.892,133	2	574.470,622 637.884,034	9.294
2	574.470,622 637.884,034	3	574.477,445 637.875,833	10.668
3	574.477,445 637.875,833	4	574.482,565 637.883,51	9.228
4	574.482,565 637.883,51	1	574.475,182 637.892,133	11.352



**\*\* Lungimile segmentelor sunt determinate în planul de proiecție Stereo 70 și sunt rotunjite la 1 milimetru.**

**\*\*\* Distanța dintre puncte este formată din segmente cumulate ce sunt mai mici decât valoarea 1 milimetru.**



**DATE DESPRE IMOBILUL NR. 8076**

Oficiul de Cadastru și Publicitate Imobiliară NEAMT  
Biroul de Cadastru și Publicitate Imobiliară Targu-Neamt

**A. Partea I. Descrierea imobilului**

TEREN Extravilan

Adresa: Jud. Neamt, O.S.Pipirig, U.P.III Halauca, u.a. 26A%

Nr. Crt	Nr cadastral Nr. topografic	Suprafața* (mp)	Observații / Referințe
A1	53794	Din acte: 0 Masurata: 179	Sector cadastral:1 Teren neimprejmuit;

**B. Partea II. Proprietari și acte**

Inscrieri privitoare la dreptul de proprietate și alte drepturi reale		Referințe
<b>11565 / 20/05/2021</b>		
Act Notarial nr. ACT LOTIZARE AUT. NR. 1529, din 18/05/2021 emis de NP David Radu - Constantin;		
B1	Se infiinteaza cartea funciara 53794 a imobilului cu numarul cadastral 53794 / UAT Pipirig, rezultat din dezmembrarea imobilului cu numarul cadastral 53228 in scris in cartea funciara 53228;	A1
B6	Se radiază propunerea de dezmembrare a imobilului cu număr cadastral 53228, în următoarele 3 imobile cu număr cadastral 53794, 53795 și 53796 in scrisa prin incheierea nr. 988 din 14/01/2021;	A1
<b>11571 / 20/05/2021</b>		
Act Notarial nr. Act de partaj voluntar aut 1531, din 18/05/2021 emis de NP David Radu Constantin;		
B7	Intabulare, drept de PROPRIETATE, cu titlu de partaj, dobandit prin Conventie, cota actuala 1/1, cota initiala 1/1 1) LIPAN VASILE	A1

**C. Partea III. SARCINI .**

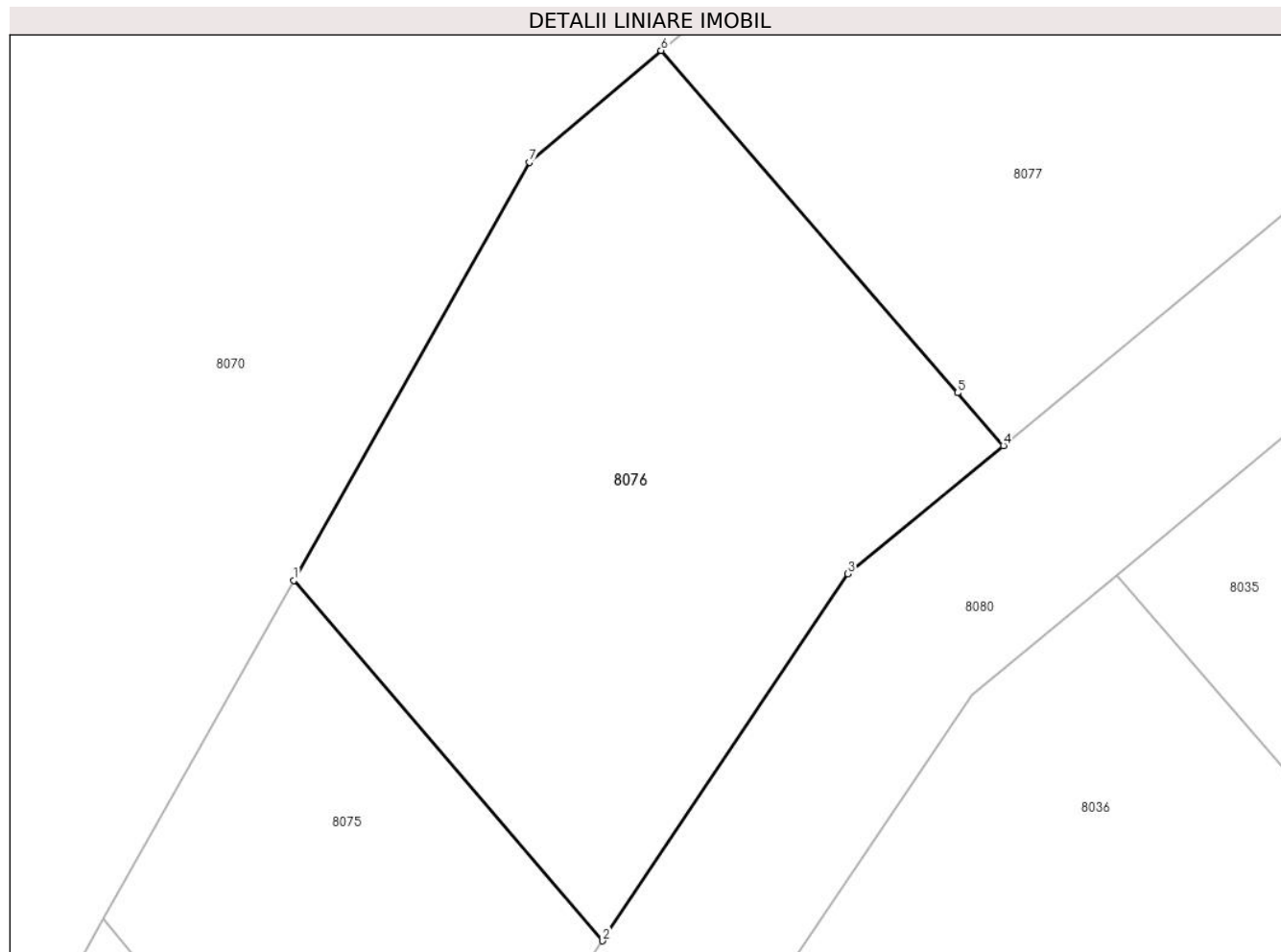
Inscrieri privind dezmembramintele dreptului de proprietate, drepturi reale de garanție și sarcini	Referințe
NU SUNT	

## Anexa Nr. 1 La Partea I

## Teren

Nr cadastral	Suprafața (mp)*	Observații / Referințe
53794	Din acte: 0 Masurata: 179	

\* Suprafața este determinată în planul de proiecție Stereo 70.



## Date referitoare la teren

Crt	Categorie folosință	Intravilan	Suprafața (mp)	Tarla	Parcelă	Nr. topo	Observații / Referințe
1	padure	NU	179	-	-	-	PVPP nr. 763/10.05.2011, extravilan com. Pîpirig, jud. Neamt, O.S. Pîpirig, U. P.III Halauca, u.a. 26A%

## Lungime Segmente

1) Valorile lungimilor segmentelor sunt obținute din proiecție în plan.

Punct început	X / Y	Punct sfârșit	X / Y	Lungime segment (** (m)
1	574.475,182 637.892,133	2	574.482,565 637.883,51	11.352
2	574.482,565 637.883,51	3	574.488,422 637.892,293	10.557
3	574.488,422 637.892,293	4	574.492,147 637.895,357	4.823
4	574.492,147 637.895,357	5	574.491,053 637.896,619	1.67

Punct început	X / Y	Punct sfârșit	X / Y	Lungime segment (** (m)
5	574.491,053 637.896,619	6	574.483,96 637.904,806	10.832
6	574.483,96 637.904,806	7	574.480,811 637.902,134	4.13
7	574.480,811 637.902,134	1	574.475,182 637.892,133	11.476

\*\* Lungimile segmentelor sunt determinate în planul de proiecție Stereo 70 și sunt rotunjite la 1 milimetru.

\*\*\* Distanța dintre puncte este formată din segmente cumulate ce sunt mai mici decât valoarea 1 milimetru.



**DATE DESPRE IMOBILUL NR. 8077**

Oficiul de Cadastru și Publicitate Imobiliară NEAMT  
Biroul de Cadastru și Publicitate Imobiliară Targu-Neamt

**A. Partea I. Descrierea imobilului**

TEREN Extravilan

Adresa: Jud. Neamt

Nr. Crt	Nr cadastral Nr. topografic	Suprafața* (mp)	Observații / Referințe
A1	52742	458	Sector cadastral:1 Teren neimprejmuit;

**B. Partea II. Proprietari și acte**

Inscrieri privitoare la dreptul de proprietate și alte drepturi reale		Referințe
<b>31898 / 22/11/2018</b>		
Act Administrativ nr. 19809 - titlu de proprietate, din 27/09/2018 emis de OCPI NEAMT;		
B1	Intabulare, drept de PROPRIETATE, dobândit prin Reconstituire, cota actuala 1/1, cota initiala 1/1 1) LIPAN VASILE 2) LIPAN ADRIAN	A1
<b>5938 / 26/02/2019</b>		
Act Administrativ nr. Referat nr. 180/RC, din 26/02/2019 emis de BCPI TIRGU NEAMT;		
B2	Se îndreaptă eroarea materială din cuprinsul Încheierii nr. 31898 / 22.11.2018 în sensul că s-a menționat greșit în partea introductivă a încheierii menționate mai sus domiciliul petentului LIPAN VASILE ca fiind Sat Leghin, Com. Pipirig în loc de Sat Pipirig, Com. Pipirig	A1
<b>11361 / 25/04/2019</b>		
Act Administrativ nr. Referat admitere nr. 10624, din 17/04/2019 emis de OCPI NEAMT;		
B3	Se notează propunerea de dezmembrare a imobilului identificat cu NCP 52742, UAT Pipirig în imobilele identificate cu NCP 53162 și respectiv 53163	A1

**C. Partea III. SARCINI .**

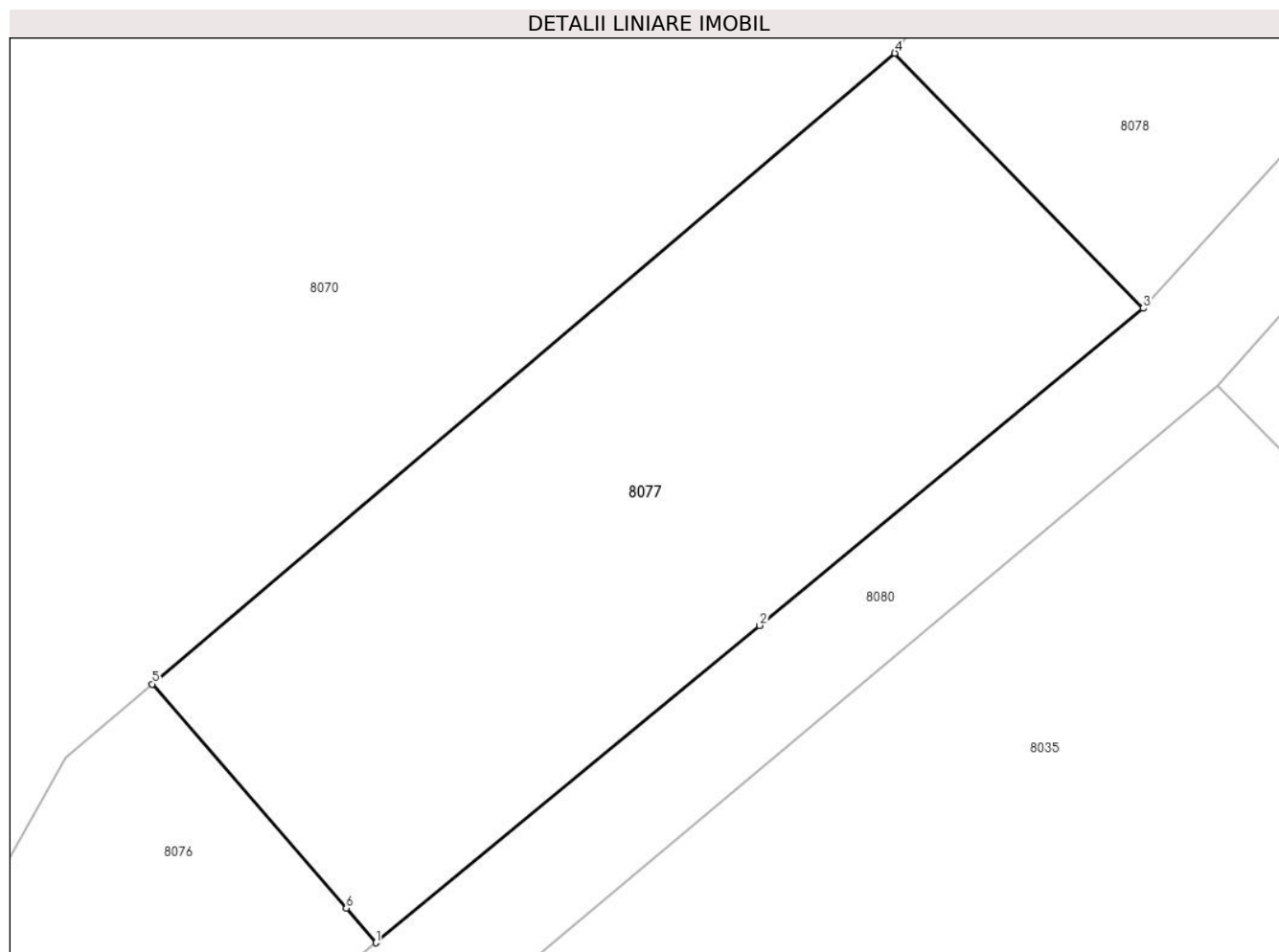
Inscrieri privind dezmembramintele dreptului de proprietate, drepturi reale de garanție și sarcini	Referințe
NU SUNT	

## Anexa Nr. 1 La Partea I

## Teren

Nr cadastral	Suprafața (mp)*	Observații / Referințe
52742	458	

\* Suprafața este determinată în planul de proiecție Stereo 70.



## Date referitoare la teren

Crt	Categorie folosință	Intravilan	Suprafața (mp)	Tarla	Parcelă	Nr. topo	Observații / Referințe
1	padure	NU	458	-	-	-	PVPP 764/10.05.2011, extravilan com. Pipirig, jud. Neamt, O.S. Pipirig, UP III Halauca, u.a. 26A%

## Lungime Segmente

1) Valorile lungimilor segmentelor sunt obținute din proiecție în plan.

Punct început	X / Y	Punct sfârșit	X / Y	Lungime segment (** (m)
1	574.492,147 637.895,357	2	574.506,165 637.906,944	18.187
2	574.506,165 637.906,944	3	574.520,184 637.918,53	18.187
3	574.520,184 637.918,53	4	574.511,107 637.927,844	13.005
4	574.511,107 637.927,844	5	574.483,96 637.904,806	35.605
5	574.483,96 637.904,806	6	574.491,053 637.896,619	10.832



Punct început	X / Y	Punct sfârșit	X / Y	Lungime segment (** (m)
6	574.491,053 637.896,619	1	574.492,147 637.895,357	1.67

\*\* Lungimile segmentelor sunt determinate în planul de proiecție Stereo 70 și sunt rotunjite la 1 milimetru.

\*\*\* Distanța dintre puncte este formată din segmente cumulate ce sunt mai mici decât valoarea 1 milimetru.



**DATE DESPRE IMOBILUL NR. 8078**

Oficiul de Cadastru și Publicitate Imobiliară NEAMT  
Biroul de Cadastru și Publicitate Imobiliară Targu-Neamt

**A. Partea I. Descrierea imobilului**

TEREN Extravilan

Adresa: Jud. Neamt

Nr. Crt	Nr cadastral Nr. topografic	Suprafața* (mp)	Observații / Referințe
A1		Din acte: 50.000 Masurata: 584	Sector cadastral:1 Teren neimprejmuit; Diferenta de suprafata se regaseste la ID 8034

**B. Partea II. Proprietari și acte**

Inscrieri privitoare la dreptul de proprietate și alte drepturi reale		Referințe
/		
Act Administrativ nr. 765, din 10/05/2011 emis de Primaria comunei Pipirig (CJSDPAT NEAMT NR.8400 / 10.08.2010, HCL NR.15 / 25.05.2010 + ANEXA);		
B1	Inscrierea provizorie, drept de PROPRIETATE, dobandit prin Lege, cota actuala 1/1, cota initiala 1/1 1) NICUTA V AURICA 2) RADU V EVA 3) AGAPIE V MARIA 4) DAVID V ELENA	A1

**C. Partea III. SARCINI .**

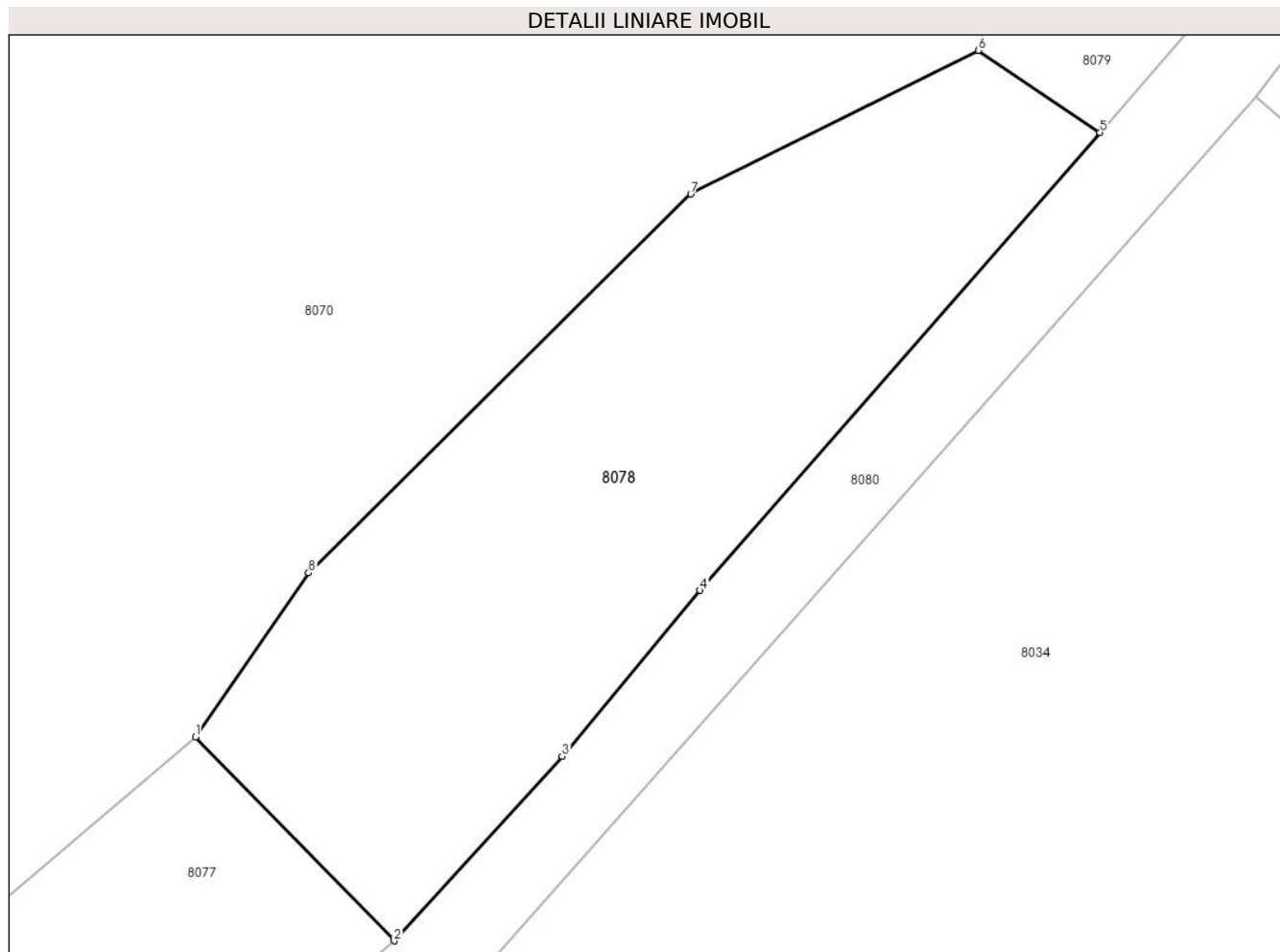
Inscrieri privind dezmembramintele dreptului de proprietate, drepturi reale de garanție și sarcini	Referințe
NU SUNT	

## Anexa Nr. 1 La Partea I

## Teren

Nr cadastral	Suprafața (mp)*	Observații / Referințe
	Din acte: 50.000 Masurata: 584	Diferenta de suprafata se regaseste la ID 8034

\* Suprafața este determinată în planul de proiecție Stereo 70.



## Date referitoare la teren

Crt	Categorie folosință	Intra vilan	Suprafața (mp)	Tarla	Parcelă	Nr. topo	Observații / Referințe
1	padure	NU	584	U.P. III Hălăuca	UA 26A%	-	

## Lungime Segmente

1) Valorile lungimilor segmentelor sunt obținute din proiecție în plan.

Punct început	X / Y	Punct sfârșit	X / Y	Lungime segment (** (m)
1	574.511,107 637.927,844	2	574.520,184 637.918,53	13.005
2	574.520,184 637.918,53	3	574.527,858 637.926,968	11.406
3	574.527,858 637.926,968	4	574.534,171 637.934,545	9.862
4	574.534,171 637.934,545	5	574.552,445 637.955,467	27.779
5	574.552,445 637.955,467	6	574.546,885 637.959,215	6.705

Punct început	X / Y	Punct sfârșit	X / Y	Lungime segment (** (m)
6	574.546,885 637.959,215	7	574.533,749 637.952,653	14.684
7	574.533,749 637.952,653	8	574.516,276 637.935,347	24.593
8	574.516,276 637.935,347	1	574.511,107 637.927,844	9.111

\*\* Lungimile segmentelor sunt determinate în planul de proiecție Stereo 70 și sunt rotunjite la 1 milimetru.

\*\*\* Distanța dintre puncte este formată din segmente cumulate ce sunt mai mici decât valoarea 1 milimetru.



**DATE DESPRE IMOBILUL NR. 8079**

Oficiul de Cadastru și Publicitate Imobiliară NEAMT  
Biroul de Cadastru și Publicitate Imobiliară Targu-Neamt

**A. Partea I. Descrierea imobilului**

TEREN Extravilan

Adresa: Jud. Neamt

Nr. Crt	Nr cadastral Nr. topografic	Suprafața* (mp)	Observații / Referințe
A1	52740	524	Sector cadastral:1 Teren neimprejmuit;

**B. Partea II. Proprietari și acte**

Inscrieri privitoare la dreptul de proprietate și alte drepturi reale		Referințe
<b>32466 / 16/12/2019</b>		
Act Administrativ nr. Titlu de proprietate nr. 20902, din 14/11/2019 emis de CJPSDPAT NEAMT (act administrativ nr Certificat de deces nr. 70 din 29.11.2010, emis de Primăria Comunei Pipirig);		
B1	Intabulare, drept de PROPRIETATE, dobandit prin Reconstituire, cota actuala 1/1, cota initiala 1/1 1) ȘUTU IFTIMIA, decedată 2) MUTU REASILVIA 3) ARON MARIA 4) TODIREL AGLAIA	A1

**C. Partea III. SARCINI .**

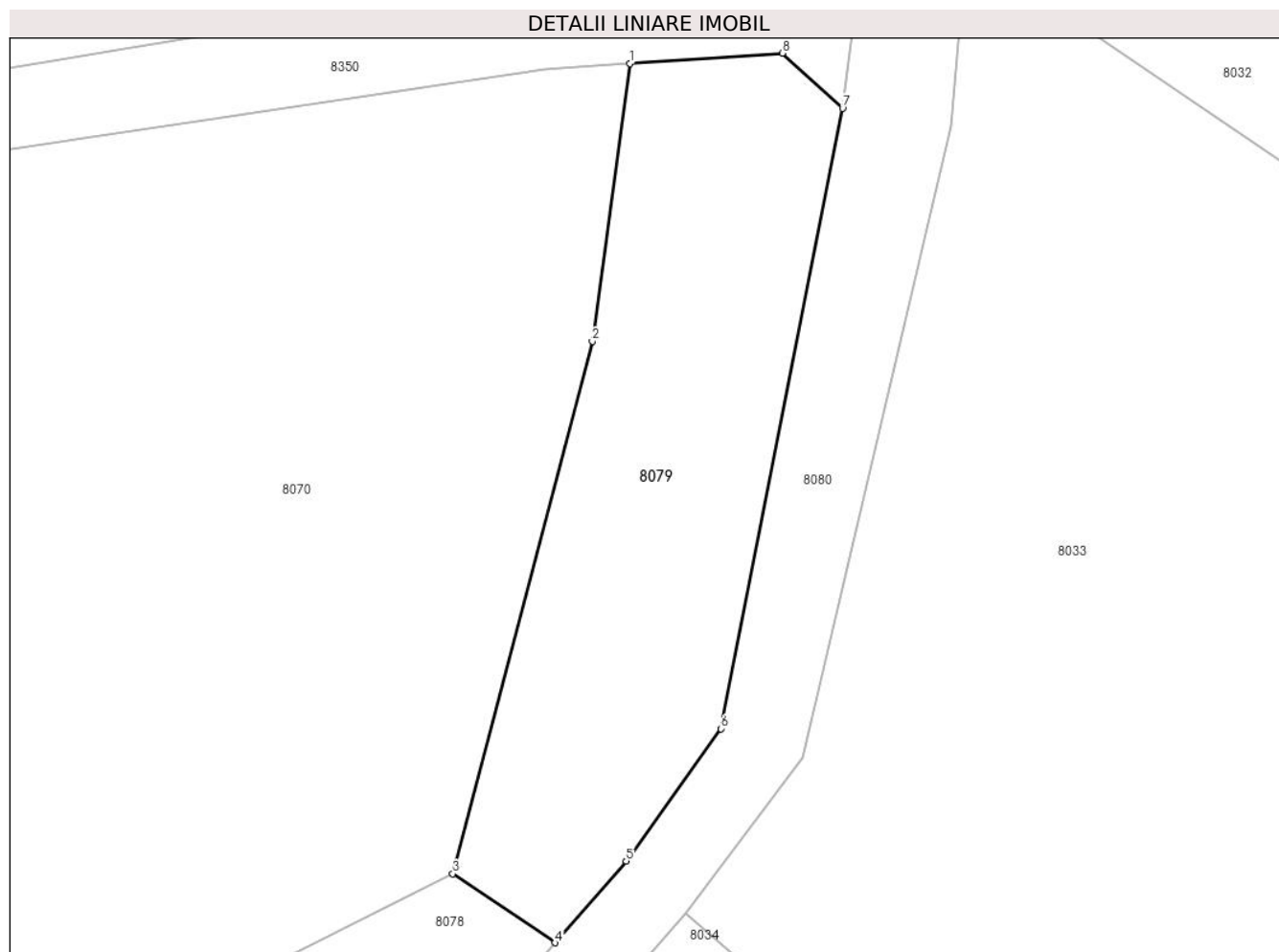
Inscrieri privind dezmembramintele dreptului de proprietate, drepturi reale de garanție și sarcini	Referințe
NU SUNT	

## Anexa Nr. 1 La Partea I

## Teren

Nr cadastral	Suprafața (mp)*	Observații / Referințe
52740	524	

\* Suprafața este determinată în planul de proiecție Stereo 70.



## Date referitoare la teren

Crt	Categorie folosință	Intravilan	Suprafața (mp)	Tarla	Parcelă	Nr. topo	Observații / Referințe
1	padure	NU	524	-	-	-	PVPP 766/10.05.2011, extravilan com. Pipirig, jud. Neamt, O.S. Pipirig, UP III Halauca, u.a. 25%

## Lungime Segmente

1) Valorile lungimilor segmentelor sunt obținute din proiecție în plan.

Punct început	X / Y	Punct sfârșit	X / Y	Lungime segment (** (m)
1	574.556,505 638.003,266	2	574.554,469 637.988,164	15.239
2	574.554,469 637.988,164	3	574.546,885 637.959,215	29.926
3	574.546,885 637.959,215	4	574.552,445 637.955,467	6.705
4	574.552,445 637.955,467	5	574.556,32 637.959,904	5.891
5	574.556,32 637.959,904	6	574.561,466 637.967,104	8.85



Punct început	X / Y	Punct sfârșit	X / Y	Lungime segment (** (m)
6	574.561,466 637.967,104	7	574.568,088 638.000,83	34.37
7	574.568,088 638.000,83	8	574.564,815 638.003,827	4.438
8	574.564,815 638.003,827	1	574.556,505 638.003,266	8.329

\*\* Lungimile segmentelor sunt determinate în planul de proiecție Stereo 70 și sunt rotunjite la 1 milimetru.

\*\*\* Distanța dintre puncte este formată din segmente cumulate ce sunt mai mici decât valoarea 1 milimetru.



**DATE DESPRE IMOBILUL NR. 8080**

Oficiul de Cadastru și Publicitate Imobiliară NEAMT  
Biroul de Cadastru și Publicitate Imobiliară Targu-Neamt

**A. Partea I. Descrierea imobilului**

TEREN Extravilan

Adresa: Jud. Neamt

Nr. Crt	Nr cadastral Nr. topografic	Suprafața* (mp)	Observații / Referințe
A1		Din acte: 613.000 Masurata: 22.004	Sector cadastral:1 Teren neimprejmuit; DIFERENTA DE SUPRAFATA INSCRISA IN INVENTARUL BUNURILOR DIN DOMENIUL PUBLIC AL STATULUI SE REGASESTE IN ALTE SECTOARE CADASTRALE

**B. Partea II. Proprietari și acte**

Inscrieri privitoare la dreptul de proprietate și alte drepturi reale		Referințe
<b>8080 / 13/01/2023</b>		
Act Administrativ nr. 1705, din 21/12/2006 emis de GUVERNUL ROMANIEI;		
B1	Intabulare, drept de PROPRIETATE, dobandit prin Lege, cota actuala 1/1, cota initiala 1/1 1) <b>STATUL ROMAN</b> , CIF:9999999999999, -domeniul public	A1
Act Administrativ nr. 982, din 29/12/1998 emis de GUVERNUL ROMANIEI (ORDINUL 182/26.02.2018 AVIZ CTAS 895/13.12.2017 EXTRAS DIN AMENAJAMENTUL SILVIC AL UNITATILOR DE PRODUCTIE);		
B2	Intabulare, drept de ADMINISTRARE, dobandit prin Lege, cota actuala 1/1 1) <b>RNP - ROMSILVA - PRIN DIRECTIA SILVICA NEAMT</b> , CIF:1590120	A1

**C. Partea III. SARCINI .**

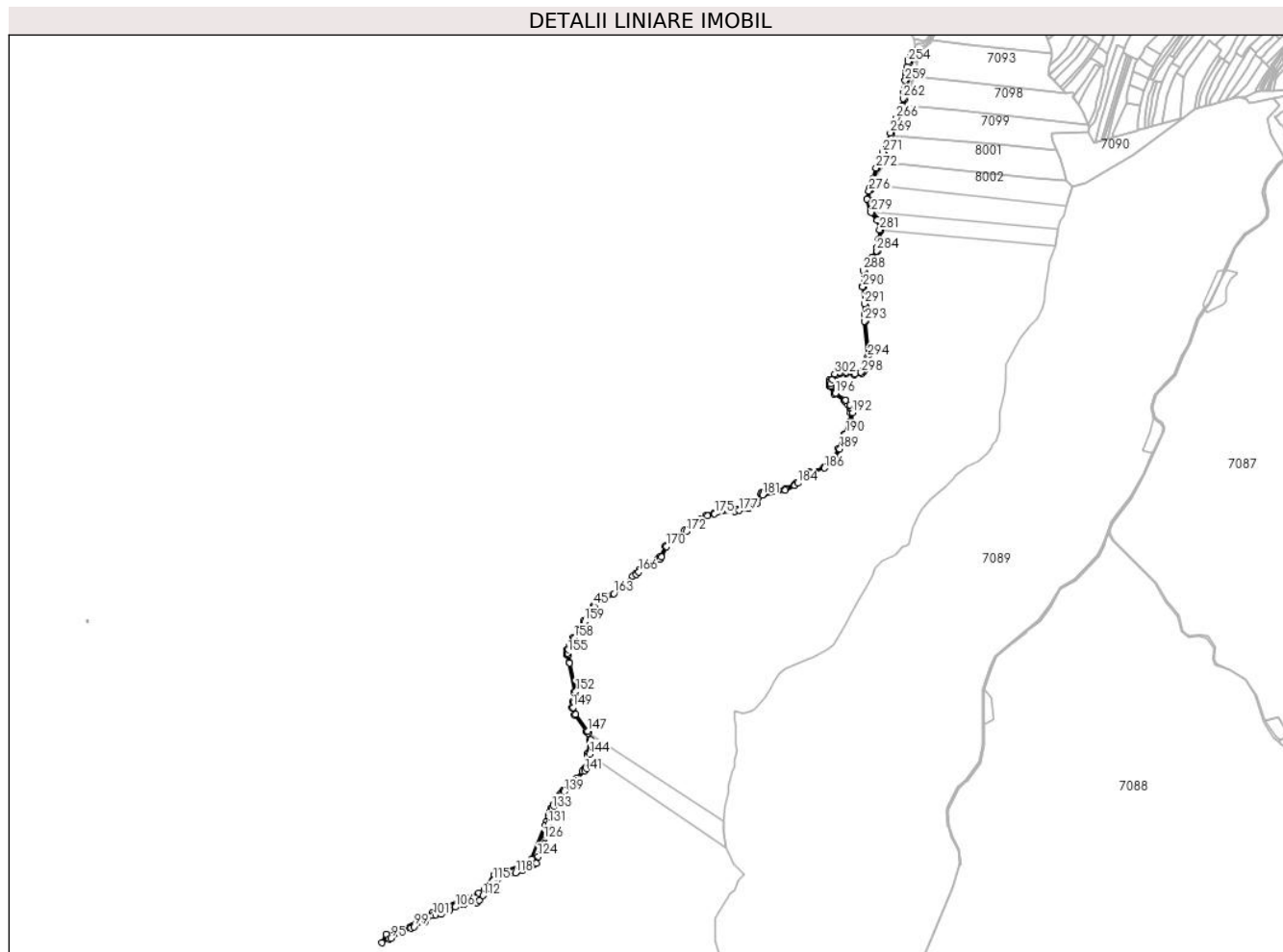
Inscrieri privind dezmembramintele dreptului de proprietate, drepturi reale de garanție și sarcini	Referințe
NU SUNT	

## Anexa Nr. 1 La Partea I

## Teren

Nr cadastral	Suprafața (mp)*	Observații / Referințe
	Din acte: 613.000 Masurata: 22.004	DIFERENTA DE SUPRAFATA INSCRISA IN INVENTARUL BUNURILOR DIN DOMENIUL PUBLIC AL STATULUI SE REGASESTE IN ALTE SECTOARE CADASTRALE

\* Suprafața este determinată în planul de proiecție Stereo 70.



## Date referitoare la teren

Crt	Categorie folosință	Intra vilan	Suprafața (mp)	Tarla	Parcelă	Nr. topo	Observații / Referințe
1	drum	NU	22.004	UP III Hălăuca	UA 118D	-	UP III Hălăuca - O.S. Pipirig, Drum exploatare forestier FE028 = D118

## Lungime Segmente

1) Valorile lungimilor segmentelor sunt obținute din proiecție în plan.

Punct început	X / Y	Punct sfârșit	X / Y	Lungime segment	Punct început	X / Y	Punct sfârșit	X / Y	Lungime segment	Punct început	X / Y	Punct sfârșit	X / Y	Lungime segment
1	575.327,887 639.183,333	2	575.327,915 639.176,487	6.846	2	575.327,915 639.176,487	3	575.327,957 639.166,208	10.279	3	575.327,957 639.166,208	4	575.328,627 639.164,961	1.416
4	575.328,627 639.164,961	5	575.341,6 639.140,832	27.395	5	575.341,6 639.140,832	6	575.372,111 639.120,705	36.552	6	575.372,111 639.120,705	7	575.376,092 639.117,625	5.033
7	575.376,092 639.117,625	8	575.386,04 639.105,93	15.354	8	575.386,04 639.105,93	9	575.390,975 639.095,039	11.957	9	575.390,975 639.095,039	10	575.393,351 639.080,962	14.276
10	575.393,351 639.080,962	11	575.392,608 639.053,558	27.414	11	575.392,608 639.053,558	12	575.374,832 639.015,131	42.339	12	575.374,832 639.015,131	13	575.356,152 638.969,469	49.335

Punct început	X / Y	Punct sfârșit	X / Y	Lungime segment	Punct început	X / Y	Punct sfârșit	X / Y	Lungime segment	Punct început	X / Y	Punct sfârșit	X / Y	Lungime segment
13	575.356,152 638.969,469	14	575.341,059 638.937,792	35.089	14	575.341,059 638.937,792	15	575.333,419 638.931,045	10.193	15	575.333,419 638.931,045	16	575.310,022 638.910,333	31.248
16	575.310,022 638.910,333	17	575.266,246 638.895,812	46.122	17	575.266,246 638.895,812	18	575.223,641 638.861,61	54.635	18	575.223,641 638.861,61	19	575.216,24 638.855,667	9.492
19	575.216,24 638.855,667	20	575.189,723 638.842,958	29.405	20	575.189,723 638.842,958	21	575.121,464 638.832,297	69.087	21	575.121,464 638.832,297	22	575.116,088 638.831,898	5.391
22	575.116,088 638.831,898	23	575.113,215 638.827,328	5.398	23	575.113,215 638.827,328	24	575.095,672 638.799,422	32.962	24	575.095,672 638.799,422	25	575.072,576 638.783,488	28.059
25	575.072,576 638.783,488	26	575.038,096 638.777,245	35.041	26	575.038,096 638.777,245	27	575.028,976 638.775,594	9.268	27	575.028,976 638.775,594	28	574.975,507 638.768,994	53.875
28	574.975,507 638.768,994	29	574.965,834 638.768,218	9.704	29	574.965,834 638.768,218	30	574.942,378 638.760,914	24.567	30	574.942,378 638.760,914	31	574.924,291 638.748,025	22.21
31	574.924,291 638.748,025	32	574.876,106 638.714,309	58.81	32	574.876,106 638.714,309	33	574.873,012 638.711,902	3.92	33	574.873,012 638.711,902	34	574.824,98 638.674,535	60.855
34	574.824,98 638.674,535	35	574.811,703 638.662,634	17.83	35	574.811,703 638.662,634	36	574.797,769 638.631,211	34.374	36	574.797,769 638.631,211	37	574.792,194 638.623,884	9.207
37	574.792,194 638.623,884	38	574.790,118 638.622,685	2.397	38	574.790,118 638.622,685	39	574.731,357 638.588,754	67.854	39	574.731,357 638.588,754	40	574.718,442 638.576,347	17.909
40	574.718,442 638.576,347	41	574.710,595 638.568,81	10.88	41	574.710,595 638.568,81	42	574.680,144 638.539,174	42.492	42	574.680,144 638.539,174	43	574.615,675 638.494,221	78.594
43	574.615,675 638.494,221	44	574.612,651 638.492,636	3.414	44	574.612,651 638.492,636	45	574.586,955 638.475,301	30.997	45	574.586,955 638.475,301	46	574.555,709 638.428,193	56.529
46	574.555,709 638.428,193	47	574.523,558 638.375,993	61.307	47	574.523,558 638.375,993	48	574.511,399 638.356,048	23.359	48	574.511,399 638.356,048	49	574.504,046 638.338,1	19.396
49	574.504,046 638.338,1	50	574.503,687 638.326,53	11.576	50	574.503,687 638.326,53	51	574.504,825 638.320,726	5.915	51	574.504,825 638.320,726	52	574.509,265 638.298,087	23.07
52	574.509,265 638.298,087	53	574.527,533 638.204,937	94.924	53	574.527,533 638.204,937	54	574.525,514 638.193,403	11.709	54	574.525,514 638.193,403	55	574.522,308 638.175,09	18.592
55	574.522,308 638.175,09	56	574.519,051 638.156,486	18.887	56	574.519,051 638.156,486	57	574.527,313 638.132,513	25.357	57	574.527,313 638.132,513	58	574.565,038 638.081,293	63.613
58	574.565,038 638.081,293	59	574.565,624 638.079,671	1.725	59	574.565,624 638.079,671	60	574.574,967 638.053,803	27.504	60	574.574,967 638.053,803	61	574.569,701 638.013,164	40.979
61	574.569,701 638.013,164	62	574.569,398 638.010,824	2.36	62	574.569,398 638.010,824	63	574.568,088 638.000,83	10.079	63	574.568,088 638.000,83	64	574.561,466 637.967,104	34.37
64	574.561,466 637.967,104	65	574.556,32 637.959,904	8.85	65	574.556,32 637.959,904	66	574.552,445 637.955,467	5.891	66	574.552,445 637.955,467	67	574.534,171 637.934,545	27.779
67	574.534,171 637.934,545	68	574.527,858 637.926,968	9.862	68	574.527,858 637.926,968	69	574.520,184 637.918,53	11.406	69	574.520,184 637.918,53	70	574.506,165 637.906,944	18.187
70	574.506,165 637.906,944	71	574.492,147 637.895,357	18.187	71	574.492,147 637.895,357	72	574.488,422 637.892,293	4.823	72	574.488,422 637.892,293	73	574.482,565 637.883,51	10.557
73	574.482,565 637.883,51	74	574.477,445 637.875,833	9.228	74	574.477,445 637.875,833	75	574.471,589 637.867,053	10.554	75	574.471,589 637.867,053	76	574.460,754 637.850,82	19.517
76	574.460,754 637.850,82	77	574.453,534 637.840,002	13.006	77	574.453,534 637.840,002	78	574.449,806 637.828,023	12.546	78	574.449,806 637.828,023	79	574.445,642 637.816,527	12.227
79	574.445,642 637.816,527	80	574.438,615 637.795,791	21.894	80	574.438,615 637.795,791	81	574.434,857 637.784,704	11.707	81	574.434,857 637.784,704	82	574.393,161 637.680,392	112.337
82	574.393,161 637.680,392	83	574.375,734 637.667,587	21.626	83	574.375,734 637.667,587	84	574.274,973 637.631,877	106.902	84	574.274,973 637.631,877	85	574.245,383 637.587,532	53.311
85	574.245,383 637.587,532	86	574.227,983 637.573,233	22.522	86	574.227,983 637.573,233	87	574.187,356 637.559,722	42.815	87	574.187,356 637.559,722	88	574.110,672 637.523,781	84.689
88	574.110,672 637.523,781	89	574.080,57 637.511,087	32.669	89	574.080,57 637.511,087	90	574.032,228 637.482,617	56.102	90	574.032,228 637.482,617	91	573.977,243 637.457,874	60.296
91	573.977,243 637.457,874	92	573.937,22 637.444,096	42.328	92	573.937,22 637.444,096	93	573.922,377 637.417,707	30.277	93	573.922,377 637.417,707	94	573.945,345 637.429,543	25.838
94	573.945,345 637.429,543	95	573.950,685 637.432,321	6.019	95	573.950,685 637.432,321	96	573.980,224 637.447,688	33.297	96	573.980,224 637.447,688	97	573.986,094 637.450,741	6.616
97	573.986,094 637.450,741	98	574.013,922 637.463,944	30.801	98	574.013,922 637.463,944	99	574.024,515 637.468,252	11.435	99	574.024,515 637.468,252	100	574.057,892 637.481,825	36.031
100	574.057,892 637.481,825	101	574.082,988 637.503,088	32.893	101	574.082,988 637.503,088	102	574.092,849 637.504,749	10.0	102	574.092,849 637.504,749	103	574.108,839 637.507,392	16.207
103	574.108,839 637.507,392	104	574.122,317 637.514,375	15.18	104	574.122,317 637.514,375	105	574.136,08 637.521,479	15.488	105	574.136,08 637.521,479	106	574.153,763 637.529,741	19.518
106	574.153,763 637.529,741	107	574.174,509 637.539,435	22.899	107	574.174,509 637.539,435	108	574.181,969 637.540,209	7.5	108	574.181,969 637.540,209	109	574.204,846 637.542,581	23.0
109	574.204,846 637.542,581	110	574.221,923 637.544,352	17.169	110	574.221,923 637.544,352	111	574.228,483 637.551,899	10.0	111	574.228,483 637.551,899	112	574.240,358 637.565,56	18.101

Punct început	X / Y	Punct sfârșit	X / Y	Lungime segment	Punct început	X / Y	Punct sfârșit	X / Y	Lungime segment	Punct început	X / Y	Punct sfârșit	X / Y	Lungime segment
112	574.240,358 637.565,56	113	574.258,493 637.586,893	28.0	113	574.258,493 637.586,893	114	574.270,929 637.601,615	19.27 2	114	574.270,929 637.601,615	115	574.271,901 637.613,117	11.54 3
115	574.271,901 637.613,117	116	574.288,497 637.620,099	18.00 5	116	574.288,497 637.620,099	117	574.315,176 637.628,544	27.98 4	117	574.315,176 637.628,544	118	574.342,138 637.637,079	28.28 1
118	574.342,138 637.637,079	119	574.364,828 637.644,261	23.8	119	574.364,828 637.644,261	120	574.385,272 637.655,449	23.30 5	120	574.385,272 637.655,449	121	574.392,671 637.659,534	8.452
121	574.392,671 637.659,534	122	574.400,185 637.663,61	8.548	122	574.400,185 637.663,61	123	574.407,659 637.667,7	8.52	123	574.407,659 637.667,7	124	574.413,507 637.688,808	21.90 3
124	574.413,507 637.688,808	125	574.428,857 637.734,499	48.20 1	125	574.428,857 637.734,499	126	574.431,396 637.742,056	7.972	126	574.431,396 637.742,056	127	574.433,926 637.749,588	7.946
127	574.433,926 637.749,588	128	574.436,448 637.757,095	7.919	128	574.436,448 637.757,095	129	574.437,538 637.760,34	3.423	129	574.437,538 637.760,34	130	574.440,22 637.762,887	3.699
130	574.440,22 637.762,887	131	574.446,037 637.790,423	28.14 4	131	574.446,037 637.790,423	132	574.448,381 637.812,998	22.69 6	132	574.448,381 637.812,998	133	574.457,179 637.838,603	27.07 4
133	574.457,179 637.838,603	134	574.463,283 637.847,673	10.93 3	134	574.463,283 637.847,673	135	574.474,196 637.863,843	19.50 8	135	574.474,196 637.863,843	136	574.480,115 637.872,633	10.59 7
136	574.480,115 637.872,633	137	574.485,293 637.880,324	9.272	137	574.485,293 637.880,324	138	574.491,395 637.889,385	10.92 4	138	574.491,395 637.889,385	139	574.494,851 637.892,236	4.48
139	574.494,851 637.892,236	140	574.522,922 637.915,72	36.59 9	140	574.522,922 637.915,72	141	574.559,569 637.957,084	55.26 3	141	574.559,569 637.957,084	142	574.565,914 637.965,534	10.56 7
142	574.565,914 637.965,534	143	574.574,0 637.999,835	35.24 1	143	574.574,0 637.999,835	144	574.574,801 638.009,669	9.867	144	574.574,801 638.009,669	145	574.578,512 638.055,232	45.71 4
145	574.578,512 638.055,232	146	574.570,454 638.076,507	22.75	146	574.570,454 638.076,507	147	574.568,247 638.082,335	6.232	147	574.568,247 638.082,335	148	574.530,408 638.135,362	65.14 3
148	574.530,408 638.135,362	149	574.523,148 638.156,399	22.25 5	149	574.523,148 638.156,399	150	574.525,795 638.173,069	16.87 9	150	574.525,795 638.173,069	151	574.528,773 638.191,518	18.68 8
151	574.528,773 638.191,518	152	574.531,031 638.206,042	14.69 8	152	574.531,031 638.206,042	153	574.512,762 638.296,117	91.90 9	153	574.512,762 638.296,117	154	574.507,762 638.320,766	25.15 1
154	574.507,762 638.320,766	155	574.506,633 638.326,334	5.681	155	574.506,633 638.326,334	156	574.508,127 638.338,131	11.89 1	156	574.508,127 638.338,131	157	574.514,438 638.354,108	17.17 8
157	574.514,438 638.354,108	158	574.526,639 638.374,134	23.45	158	574.526,639 638.374,134	159	574.558,781 638.426,193	61.18 2	159	574.558,781 638.426,193	160	574.589,935 638.472,413	55.73 9
160	574.589,935 638.472,413	161	574.614,562 638.489,462	29.95 3	161	574.614,562 638.489,462	162	574.619,008 638.491,844	5.044	162	574.619,008 638.491,844	163	574.651,2 638.513,723	38.92 3
163	574.651,2 638.513,723	164	574.682,896 638.537,247	39.47 2	164	574.682,896 638.537,247	165	574.721,67 638.574,112	53.50 2	165	574.721,67 638.574,112	166	574.729,082 638.581,135	10.21 1
166	574.729,082 638.581,135	167	574.793,027 638.620,812	75.25 4	167	574.793,027 638.620,812	168	574.794,364 638.621,642	1.574	168	574.794,364 638.621,642	169	574.801,18 638.628,113	9.398
169	574.801,18 638.628,113	170	574.815,516 638.661,253	36.10 8	170	574.815,516 638.661,253	171	574.828,135 638.672,573	16.95 2	171	574.828,135 638.672,573	172	574.878,064 638.709,273	61.96 6
172	574.878,064 638.709,273	173	574.928,24 638.746,153	62.27 2	173	574.928,24 638.746,153	174	574.944,695 638.757,46	19.96 5	174	574.944,695 638.757,46	175	574.967,021 638.764,111	23.29 6
175	574.967,021 638.764,111	176	575.030,042 638.772,119	63.52 8	176	575.030,042 638.772,119	177	575.044,074 638.774,735	14.27 4	177	575.044,074 638.774,735	178	575.074,188 638.780,268	30.61 8
178	575.074,188 638.780,268	179	575.098,324 638.797,087	29.41 8	179	575.098,324 638.797,087	180	575.115,518 638.822,863	30.98 4	180	575.115,518 638.822,863	181	575.117,624 638.823,313	2.154
181	575.117,624 638.823,313	182	575.189,072 638.838,582	73.06 1	182	575.189,072 638.838,582	183	575.218,488 638.852,387	32.49 4	183	575.218,488 638.852,387	184	575.228,15 638.860,435	12.57 5
184	575.228,15 638.860,435	185	575.266,183 638.892,119	49.50 1	185	575.266,183 638.892,119	186	575.311,86 638.907,573	48.22	186	575.311,86 638.907,573	187	575.340,062 638.930,097	36.09 3
187	575.340,062 638.930,097	188	575.345,42 638.934,376	6.857	188	575.345,42 638.934,376	189	575.360,141 638.968,053	36.75 4	189	575.360,141 638.968,053	190	575.378,797 639.014,852	50.38
190	575.378,797 639.014,852	191	575.397,539 639.053,465	42.92 1	191	575.397,539 639.053,465	192	575.398,785 639.081,093	27.65 6	192	575.398,785 639.081,093	193	575.395,947 639.098,091	17.23 3
193	575.395,947 639.098,091	194	575.391,199 639.105,602	8.886	194	575.391,199 639.105,602	195	575.377,804 639.120,85	20.29 6	195	575.377,804 639.120,85	196	575.346,017 639.141,768	38.05 2
196	575.346,017 639.141,768	197	575.332,499 639.163,957	25.98 2	197	575.332,499 639.163,957	198	575.332,448 639.164,727	0.772	198	575.332,448 639.164,727	199	575.331,972 639.171,977	7.266
199	575.331,972 639.171,977	200	575.336,257 639.185,226	13.92 5	200	575.336,257 639.185,226	201	575.347,351 639.198,376	17.20 5	201	575.347,351 639.198,376	202	575.361,75 639.204,552	15.66 8
202	575.361,75 639.204,552	203	575.380,266 639.204,58	18.51 6	203	575.380,266 639.204,58	204	575.405,304 639.200,385	25.38 7	204	575.405,304 639.200,385	205	575.430,402 639.205,587	25.63 1
205	575.430,402 639.205,587	206	575.435,355 639.210,75	7.155	206	575.435,355 639.210,75	207	575.443,914 639.219,674	12.36 5	207	575.443,914 639.219,674	208	575.451,63 639.248,705	30.03 9
208	575.451,63 639.248,705	209	575.451,573 639.256,468	7.763	209	575.451,573 639.256,468	210	575.441,496 639.367,854	111.8 41	210	575.441,496 639.367,854	211	575.441,427 639.388,043	20.18 9

Punct început	X / Y	Punct sfârșit	X / Y	Lungime segment	Punct început	X / Y	Punct sfârșit	X / Y	Lungime segment	Punct început	X / Y	Punct sfârșit	X / Y	Lungime segment
211	575.441,427 639.388,043	212	575.441,333 639.415,531	27.488	212	575.441,333 639.415,531	213	575.435,647 639.476,438	61.172	213	575.435,647 639.476,438	214	575.435,468 639.478,213	1.784
214	575.435,468 639.478,213	215	575.437,278 639.526,274	48.095	215	575.437,278 639.526,274	216	575.449,068 639.545,526	22.575	216	575.449,068 639.545,526	217	575.452,638 639.551,356	6.836
217	575.452,638 639.551,356	218	575.479,56 639.588,119	45.567	218	575.479,56 639.588,119	219	575.481,267 639.600,303	12.303	219	575.481,267 639.600,303	220	575.488,67 639.653,299	53.511
220	575.488,67 639.653,299	221	575.488,365 639.654,999	1.727	221	575.488,365 639.654,999	222	575.480,929 639.687,28	33.126	222	575.480,929 639.687,28	223	575.462,812 639.709,953	29.022
223	575.462,812 639.709,953	224	575.458,453 639.715,407	6.982	224	575.458,453 639.715,407	225	575.448,033 639.753,154	39.159	225	575.448,033 639.753,154	226	575.455,79 639.780,798	28.712
226	575.455,79 639.780,798	227	575.457,507 639.786,247	5.713	227	575.457,507 639.786,247	228	575.467,792 639.816,34	31.802	228	575.467,792 639.816,34	229	575.478,094 639.848,337	33.615
229	575.478,094 639.848,337	230	575.498,058 639.898,236	53.745	230	575.498,058 639.898,236	231	575.512,332 639.932,88	37.469	231	575.512,332 639.932,88	232	575.522,712 639.958,314	27.471
232	575.522,712 639.958,314	233	575.535,923 639.989,593	33.954	233	575.535,923 639.989,593	234	575.536,825 639.991,728	2.318	234	575.536,825 639.991,728	235	575.541,315 640.004,127	13.187
235	575.541,315 640.004,127	236	575.556,654 640.029,848	29.948	236	575.556,654 640.029,848	237	575.561,004 640.044,021	14.826	237	575.561,004 640.044,021	238	575.564,296 640.067,064	23.277
238	575.564,296 640.067,064	239	575.567,374 640.098,84	31.925	239	575.567,374 640.098,84	240	575.569,097 640.122,77	23.992	240	575.569,097 640.122,77	241	575.569,614 640.129,944	7.193
241	575.569,614 640.129,944	242	575.570,791 640.140,875	10.994	242	575.570,791 640.140,875	243	575.572,673 640.151,78	11.066	243	575.572,673 640.151,78	244	575.575,045 640.165,521	13.944
244	575.575,045 640.165,521	245	575.579,393 640.181,953	16.998	245	575.579,393 640.181,953	246	575.580,725 640.186,989	5.209	246	575.580,725 640.186,989	247	575.586,052 640.198,501	12.685
247	575.586,052 640.198,501	248	575.597,625 640.211,782	17.616	248	575.597,625 640.211,782	249	575.601,56 640.214,887	5.013	249	575.601,56 640.214,887	250	575.600,607 640.218,318	3.561
250	575.600,607 640.218,318	251	575.595,507 640.214,321	6.48	251	575.595,507 640.214,321	252	575.582,517 640.201,302	18.391	252	575.582,517 640.201,302	253	575.576,61 640.189,594	13.114
253	575.576,61 640.189,594	254	575.575,182 640.183,794	5.973	254	575.575,182 640.183,794	255	575.570,871 640.166,289	18.028	255	575.570,871 640.166,289	256	575.568,044 640.150,583	15.958
256	575.568,044 640.150,583	257	575.566,435 640.141,646	9.081	257	575.566,435 640.141,646	258	575.565,759 640.130,997	10.67	258	575.565,759 640.130,997	259	575.565,076 640.124,064	6.967
259	575.565,076 640.124,064	260	575.562,603 640.098,973	25.213	260	575.562,603 640.098,973	261	575.561,482 640.087,578	11.45	261	575.561,482 640.087,578	262	575.559,536 640.067,806	19.868
262	575.559,536 640.067,806	263	575.556,378 640.045,669	22.361	263	575.556,378 640.045,669	264	575.556,163 640.044,162	1.522	264	575.556,163 640.044,162	265	575.552,329 640.031,895	12.852
265	575.552,329 640.031,895	266	575.537,244 640.006,101	29.881	266	575.537,244 640.006,101	267	575.532,169 639.992,546	14.474	267	575.532,169 639.992,546	268	575.530,761 639.989,191	3.638
268	575.530,761 639.989,191	269	575.518,552 639.960,089	31.559	269	575.518,552 639.960,089	270	575.508,806 639.935,191	26.738	270	575.508,806 639.935,191	271	575.494,066 639.899,469	38.644
271	575.494,066 639.899,469	272	575.473,52 639.849,244	54.265	272	575.473,52 639.849,244	273	575.463,217 639.817,522	33.353	273	575.463,217 639.817,522	274	575.453,983 639.787,289	31.612
274	575.453,983 639.787,289	275	575.451,969 639.781,212	6.402	275	575.451,969 639.781,212	276	575.451,021 639.777,468	3.862	276	575.451,021 639.777,468	277	575.444,448 639.752,827	25.503
277	575.444,448 639.752,827	278	575.456,022 639.712,623	41.837	278	575.456,022 639.712,623	279	575.457,813 639.710,389	2.863	279	575.457,813 639.710,389	280	575.477,795 639.685,465	31.945
280	575.477,795 639.685,465	281	575.484,805 639.655,311	30.958	281	575.484,805 639.655,311	282	575.481,029 639.625,796	29.756	282	575.481,029 639.625,796	283	575.477,709 639.600,609	25.405
283	575.477,709 639.600,609	284	575.476,212 639.589,194	11.513	284	575.476,212 639.589,194	285	575.460,645 639.567,383	26.796	285	575.460,645 639.567,383	286	575.449,337 639.553,662	17.78
286	575.449,337 639.553,662	287	575.444,6 639.545,857	9.13	287	575.444,6 639.545,857	288	575.433,548 639.527,649	21.3	288	575.433,548 639.527,649	289	575.431,494 639.478,055	49.637
289	575.431,494 639.478,055	290	575.431,608 639.476,704	1.356	290	575.431,608 639.476,704	291	575.437,822 639.423,451	53.614	291	575.437,822 639.423,451	292	575.437,759 639.388,293	35.158
292	575.437,759 639.388,293	293	575.437,701 639.368,574	19.719	293	575.437,701 639.368,574	294	575.447,584 639.256,706	112.304	294	575.447,584 639.256,706	295	575.447,737 639.248,044	8.663
295	575.447,737 639.248,044	296	575.440,893 639.221,974	26.953	296	575.440,893 639.221,974	297	575.429,81 639.211,048	15.563	297	575.429,81 639.211,048	298	575.426,893 639.208,164	4.102
298	575.426,893 639.208,164	299	575.406,934 639.203,791	20.432	299	575.406,934 639.203,791	300	575.380,714 639.208,514	26.642	300	575.380,714 639.208,514	301	575.360,096 639.208,803	20.62
301	575.360,096 639.208,803	302	575.344,334 639.202,858	16.846	302	575.344,334 639.202,858	1	575.327,887 639.183,333	25.529					

\*\* Lungimile segmentelor sunt determinate în planul de proiecție Stereo 70 și sunt rotunjite la 1 milimetru.

\*\*\* Distanța dintre puncte este formată din segmente cumulate ce sunt mai mici decât valoarea 1 milimetru.





**DATE DESPRE IMOBILUL NR. 8081**

Oficiul de Cadastru și Publicitate Imobiliară NEAMT  
Biroul de Cadastru și Publicitate Imobiliară Targu-Neamt

**A. Partea I. Descrierea imobilului**

TEREN Extravilan

Adresa: Jud. Neamt, Punct „Hălăuca”

Nr. Crt	Nr cadastral Nr. topografic	Suprafața* (mp)	Observații / Referințe
A1	50868	280.000	Sector cadastral:1 Teren neimprejmuit;

**B. Partea II. Proprietari și acte**

Inscrieri privitoare la dreptul de proprietate și alte drepturi reale	Referințe
<b>20825 / 18/12/2012</b>	
Act Administrativ nr. 650, din 27/06/2007 emis de GUVERNUL ROMÂNIEI (act administrativ nr. 1/21-04-2003 emis de COMISIA COMUNALĂ PIPIRIG; act administrativ nr. 95/07-09-1998 emis de Prefectura Jud. Neamt; adresa nr. 12798/20-12-2012 emisa de Primaria Pipirig);	
B1	A1
Intabulare, drept de PROPRIETATE, dobandit prin Lege, cota actuala 1/1, cota initiala 1/1 1) COMUNA PIPIRIG - DOMENIU PUBLIC, CIF:2614228	

**C. Partea III. SARCINI .**

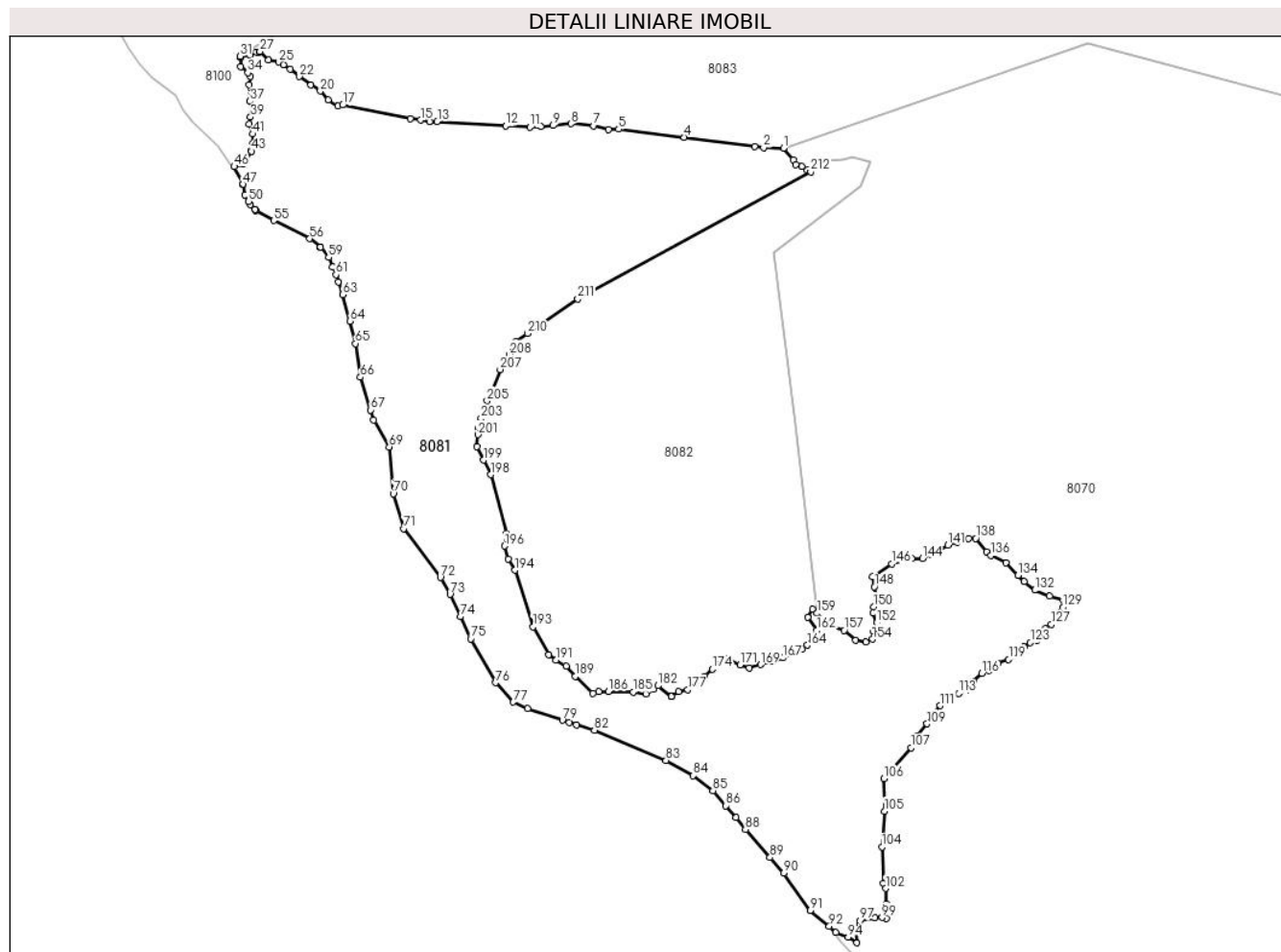
Inscrieri privind dezmembramintele dreptului de proprietate, drepturi reale de garanție și sarcini	Referințe
NU SUNT	

## Anexa Nr. 1 La Partea I

## Teren

Nr cadastral	Suprafața (mp)*	Observații / Referințe
50868	280.000	

\* Suprafața este determinată în planul de proiecție Stereo 70.



## Date referitoare la teren

Crt	Categorie folosință	Intravilan	Suprafața (mp)	Tarla	Parcelă	Nr. topo	Observații / Referințe
1	pasune	NU	280.000	-	-	-	

## Lungime Segmente

1) Valorile lungimilor segmentelor sunt obținute din proiecție în plan.

Punct început	X / Y	Punct sfârșit	X / Y	Lungime segment	Punct început	X / Y	Punct sfârșit	X / Y	Lungime segment	Punct început	X / Y	Punct sfârșit	X / Y	Lungime segment
1	572.402,716 637.768,659	2	572.378,677 637.769,253	24.046	2	572.378,677 637.769,253	3	572.368,076 637.770,426	10.666	3	572.368,076 637.770,426	4	572.283,717 637.781,483	85.081
4	572.283,717 637.781,483	5	572.204,857 637.791,369	79.477	5	572.204,857 637.791,369	6	572.192,694 637.790,8	12.176	6	572.192,694 637.790,8	7	572.174,961 637.795,23	18.278
7	572.174,961 637.795,23	8	572.147,884 637.797,908	27.209	8	572.147,884 637.797,908	9	572.125,988 637.795,601	22.017	9	572.125,988 637.795,601	10	572.111,937 637.794,612	14.086
10	572.111,937 637.794,612	11	572.098,695 637.793,634	13.278	11	572.098,695 637.793,634	12	572.069,2 637.795,481	29.553	12	572.069,2 637.795,481	13	571.987,127 637.800,275	82.213
13	571.987,127 637.800,275	14	571.977,919 637.800,259	9.208	14	571.977,919 637.800,259	15	571.967,129 637.802,207	10.964	15	571.967,129 637.802,207	16	571.954,769 637.803,597	12.438
16	571.954,769 637.803,597	17	571.873,787 637.820,225	82.671	17	571.873,787 637.820,225	18	571.868,226 637.819,01	5.692	18	571.868,226 637.819,01	19	571.856,513 637.826,43	13.865

Punct început	X / Y	Punct sfârșit	X / Y	Lungime segment	Punct început	X / Y	Punct sfârșit	X / Y	Lungime segment	Punct început	X / Y	Punct sfârșit	X / Y	Lungime segment
19	571.856,513 637.826,43	20	571.847,07 637.836,997	14.17 2	20	571.847,07 637.836,997	21	571.835,643 637.844,283	13.55 2	21	571.835,643 637.844,283	22	571.821,943 637.854,46	17.06 6
22	571.821,943 637.854,46	23	571.810,939 637.863,055	13.96 3	23	571.810,939 637.863,055	24	571.802,54 637.868,525	10.02 3	24	571.802,54 637.868,525	25	571.797,236 637.871,84	6.255
25	571.797,236 637.871,84	26	571.784,494 637.874,292	12.97 6	26	571.784,494 637.874,292	27	571.774,543 637.884,515	14.26 6	27	571.774,543 637.884,515	28	571.773,531 637.883,698	1.301
28	571.773,531 637.883,698	29	571.770,054 637.883,538	3.481	29	571.770,054 637.883,538	30	571.762,147 637.880,284	8.55	30	571.762,147 637.880,284	31	571.750,794 637.878,854	11.44 3
31	571.750,794 637.878,854	32	571.751,073 637.876,991	1.884	32	571.751,073 637.876,991	33	571.751,47 637.866,16	10.83 8	33	571.751,47 637.866,16	34	571.760,048 637.858,98	11.18 6
34	571.760,048 637.858,98	35	571.762,667 637.854,423	5.256	35	571.762,667 637.854,423	36	571.761,364 637.844,325	10.18 2	36	571.761,364 637.844,325	37	571.762,575 637.824,85	19.51 3
37	571.762,575 637.824,85	38	571.764,773 637.816,934	8.215	38	571.764,773 637.816,934	39	571.763,226 637.805,919	11.12 3	39	571.763,226 637.805,919	40	571.761,449 637.797,315	8.786
40	571.761,449 637.797,315	41	571.766,028 637.785,41	12.75 5	41	571.766,028 637.785,41	42	571.765,805 637.774,328	11.08 4	42	571.765,805 637.774,328	43	571.764,122 637.764,885	9.592
43	571.764,122 637.764,885	44	571.763,463 637.765,446	0.865	44	571.763,463 637.765,446	45	571.754,616 637.749,734	18.03 2	45	571.754,616 637.749,734	46	571.743,681 637.746,502	11.40 3
46	571.743,681 637.746,502	47	571.754,01 637.725,3	23.58 4	47	571.754,01 637.725,3	48	571.754,143 637.724,635	0.678	48	571.754,143 637.724,635	49	571.756,538 637.712,66	12.21 2
49	571.756,538 637.712,66	50	571.760,825 637.704,834	8.923	50	571.760,825 637.704,834	51	571.763,001 637.700,862	4.529	51	571.763,001 637.700,862	52	571.768,397 637.695,018	7.954
52	571.768,397 637.695,018	53	571.768,399 637.695,016	0.003	53	571.768,399 637.695,016	54	571.769,743 637.693,56	1.981	54	571.769,743 637.693,56	55	571.791,097 637.681,763	24.39 6
55	571.791,097 637.681,763	56	571.834,293 637.660,08	48.33 3	56	571.834,293 637.660,08	57	571.846,983 637.650,001	16.20 6	57	571.846,983 637.650,001	58	571.847,331 637.649,567	0.556
58	571.847,331 637.649,567	59	571.856,892 637.637,662	15.26 9	59	571.856,892 637.637,662	60	571.861,815 637.625,946	12.70 8	60	571.861,815 637.625,946	61	571.865,583 637.616,98	9.726
61	571.865,583 637.616,98	62	571.868,458 637.608,294	9.149	62	571.868,458 637.608,294	63	571.873,58 637.592,823	16.29 7	63	571.873,58 637.592,823	64	571.882,496 637.561,297	32.76 3
64	571.882,496 637.561,297	65	571.889,058 637.534,401	27.68 5	65	571.889,058 637.534,401	66	571.894,962 637.493,95	40.88	66	571.894,962 637.493,95	67	571.907,039 637.454,669	41.09 6
67	571.907,039 637.454,669	68	571.910,766 637.442,547	12.68 2	68	571.910,766 637.442,547	69	571.929,677 637.410,522	37.19 2	69	571.929,677 637.410,522	70	571.934,529 637.354,383	56.34 8
70	571.934,529 637.354,383	71	571.946,91 637.312,632	43.54 8	71	571.946,91 637.312,632	72	571.991,06 637.253,962	73.42 6	72	571.991,06 637.253,962	73	572.002,712 637.233,75	23.33
73	572.002,712 637.233,75	74	572.015,048 637.207,029	29.43 1	74	572.015,048 637.207,029	75	572.027,385 637.180,306	29.43 3	75	572.027,385 637.180,306	76	572.057,43 637.127,976	60.34 2
76	572.057,43 637.127,976	77	572.078,556 637.104,701	31.43 3	77	572.078,556 637.104,701	78	572.095,803 637.096,941	18.91 2	78	572.095,803 637.096,941	79	572.137,434 637.082,948	43.92
79	572.137,434 637.082,948	80	572.145,816 637.080,131	8.843	80	572.145,816 637.080,131	81	572.154,361 637.077,514	8.937	81	572.154,361 637.077,514	82	572.175,809 637.070,945	22.43 1
82	572.175,809 637.070,945	83	572.261,78 637.034,815	93.25 4	83	572.261,78 637.034,815	84	572.294,497 637.016,558	37.46 6	84	572.294,497 637.016,558	85	572.318,082 636.998,683	29.59 3
85	572.318,082 636.998,683	86	572.333,679 636.980,429	24.01	86	572.333,679 636.980,429	87	572.345,466 636.966,113	18.54 4	87	572.345,466 636.966,113	88	572.356,94 636.952,177	18.05 2
88	572.356,94 636.952,177	89	572.386,648 636.918,359	45.01 4	89	572.386,648 636.918,359	90	572.402,924 636.899,831	24.66 2	90	572.402,924 636.899,831	91	572.434,841 636.855,117	54.93 7
91	572.434,841 636.855,117	92	572.457,571 636.835,821	29.81 6	92	572.457,571 636.835,821	93	572.465,481 636.828,556	10.74	93	572.465,481 636.828,556	94	572.480,194 636.822,898	15.76 3
94	572.480,194 636.822,898	95	572.490,922 636.816,222	12.63 6	95	572.490,922 636.816,222	96	572.489,599 636.832,452	16.28 4	96	572.489,599 636.832,452	97	572.494,058 636.842,805	11.27 2
97	572.494,058 636.842,805	98	572.512,108 636.846,066	18.34 2	98	572.512,108 636.846,066	99	572.521,009 636.846,677	8.922	99	572.521,009 636.846,677	100	572.525,822 636.845,439	4.97
100	572.525,822 636.845,439	101	572.526,251 636.862,74	17.30 6	101	572.526,251 636.862,74	102	572.525,373 636.881,299	18.58	102	572.525,373 636.881,299	103	572.522,904 636.887,501	6.675
103	572.522,904 636.887,501	104	572.520,794 636.931,085	43.63 5	104	572.520,794 636.931,085	105	572.523,845 636.973,771	42.79 5	105	572.523,845 636.973,771	106	572.523,463 637.013,026	39.25 7
106	572.523,463 637.013,026	107	572.555,886 637.049,815	49.03 8	107	572.555,886 637.049,815	108	572.562,183 637.063,571	15.12 9	108	572.562,183 637.063,571	109	572.575,07 637.078,575	19.77 9
109	572.575,07 637.078,575	110	572.580,891 637.088,792	11.75 9	110	572.580,891 637.088,792	111	572.590,836 637.100,382	15.27 2	111	572.590,836 637.100,382	112	572.601,785 637.108,307	13.51 6
112	572.601,785 637.108,307	113	572.612,876 637.115,025	12.96 7	113	572.612,876 637.115,025	114	572.622,763 637.119,105	10.69 6	114	572.622,763 637.119,105	115	572.630,805 637.129,648	13.26
115	572.630,805 637.129,648	116	572.640,758 637.139,317	13.87 6	116	572.640,758 637.139,317	117	572.649,676 637.142,283	9.398	117	572.649,676 637.142,283	118	572.660,589 637.150,989	13.96

Punct început	X / Y	Punct sfârșit	X / Y	Lungime segment	Punct început	X / Y	Punct sfârșit	X / Y	Lungime segment	Punct început	X / Y	Punct sfârșit	X / Y	Lungime segment
118	572.660,589 637.150,989	119	572.672,917 637.155,626	13.171	119	572.672,917 637.155,626	120	572.684,349 637.160,451	12.409	120	572.684,349 637.160,451	121	572.683,462 637.166,142	5.76
121	572.683,462 637.166,142	122	572.691,099 637.170,975	9.038	122	572.691,099 637.170,975	123	572.699,034 637.175,87	9.323	123	572.699,034 637.175,87	124	572.707,111 637.178,953	8.645
124	572.707,111 637.178,953	125	572.711,831 637.182,404	5.847	125	572.711,831 637.182,404	126	572.717,012 637.192,812	11.626	126	572.717,012 637.192,812	127	572.724,023 637.197,854	8.636
127	572.724,023 637.197,854	128	572.730,076 637.209,909	13.489	128	572.730,076 637.209,909	129	572.737,698 637.218,22	11.277	129	572.737,698 637.218,22	130	572.738,244 637.226,86	8.657
130	572.738,244 637.226,86	131	572.722,23 637.231,5	16.673	131	572.722,23 637.231,5	132	572.704,141 637.238,761	19.492	132	572.704,141 637.238,761	133	572.691,737 637.249,37	16.322
133	572.691,737 637.249,37	134	572.684,1 637.256,415	10.39	134	572.684,1 637.256,415	135	572.669,622 637.271,912	21.208	135	572.669,622 637.271,912	136	572.651,436 637.280,33	20.04
136	572.651,436 637.280,33	137	572.646,252 637.284,548	6.683	137	572.646,252 637.284,548	138	572.633,329 637.300,836	20.792	138	572.633,329 637.300,836	139	572.625,049 637.301,025	8.282
139	572.625,049 637.301,025	140	572.610,816 637.296,68	14.881	140	572.610,816 637.296,68	141	572.600,287 637.292,645	11.276	141	572.600,287 637.292,645	142	572.589,555 637.287,281	11.998
142	572.589,555 637.287,281	143	572.579,767 637.281,815	11.211	143	572.579,767 637.281,815	144	572.569,396 637.276,655	11.584	144	572.569,396 637.276,655	145	572.556,631 637.276,925	12.768
145	572.556,631 637.276,925	146	572.532,474 637.270,304	25.048	146	572.532,474 637.270,304	147	572.509,459 637.254,967	27.657	147	572.509,459 637.254,967	148	572.511,721 637.242,996	12.183
148	572.511,721 637.242,996	149	572.514,337 637.231,367	11.92	149	572.514,337 637.231,367	150	572.510,626 637.218,832	13.073	150	572.510,626 637.218,832	151	572.510,474 637.211,377	7.457
151	572.510,474 637.211,377	152	572.514,529 637.199,699	12.362	152	572.514,529 637.199,699	153	572.510,313 637.189,842	10.721	153	572.510,313 637.189,842	154	572.509,522 637.180,059	9.815
154	572.509,522 637.180,059	155	572.501,335 637.176,551	8.907	155	572.501,335 637.176,551	156	572.489,533 637.178,922	12.038	156	572.489,533 637.178,922	157	572.475,537 637.190,744	18.321
157	572.475,537 637.190,744	158	572.456,335 637.196,613	20.079	158	572.456,335 637.196,613	159	572.442,973 637.211,166	19.757	159	572.442,973 637.211,166	160	572.437,776 637.215,527	6.784
160	572.437,776 637.215,527	161	572.431,946 637.206,088	11.094	161	572.431,946 637.206,088	162	572.442,791 637.190,839	18.712	162	572.442,791 637.190,839	163	572.436,183 637.182,706	10.479
163	572.436,183 637.182,706	164	572.431,357 637.172,788	11.03	164	572.431,357 637.172,788	165	572.424,832 637.168,37	7.88	165	572.424,832 637.168,37	166	572.412,384 637.163,684	13.301
166	572.412,384 637.163,684	167	572.402,378 637.157,589	11.716	167	572.402,378 637.157,589	168	572.389,155 637.153,828	13.747	168	572.389,155 637.153,828	169	572.375,211 637.149,725	14.535
169	572.375,211 637.149,725	170	572.361,683 637.145,749	14.1	170	572.361,683 637.145,749	171	572.350,627 637.149,337	11.624	171	572.350,627 637.149,337	172	572.334,241 637.157,348	18.239
172	572.334,241 637.157,348	173	572.329,444 637.157,07	4.805	173	572.329,444 637.157,07	174	572.317,448 637.144,114	17.657	174	572.317,448 637.144,114	175	572.308,062 637.135,53	12.719
175	572.308,062 637.135,53	176	572.296,898 637.129,752	12.571	176	572.296,898 637.129,752	177	572.287,779 637.119,716	13.56	177	572.287,779 637.119,716	178	572.276,715 637.117,366	11.311
178	572.276,715 637.117,366	179	572.268,438 637.111,572	10.103	179	572.268,438 637.111,572	180	572.268,179 637.111,665	0.275	180	572.268,179 637.111,665	181	572.268,513 637.112,294	0.712
181	572.268,513 637.112,294	182	572.251,904 637.124,322	20.507	182	572.251,904 637.124,322	183	572.246,842 637.120,102	6.59	183	572.246,842 637.120,102	184	572.237,915 637.114,394	10.596
184	572.237,915 637.114,394	185	572.222,458 637.116,633	15.618	185	572.222,458 637.116,633	186	572.192,593 637.117,498	29.878	186	572.192,593 637.117,498	187	572.181,253 637.117,089	11.347
187	572.181,253 637.117,089	188	572.173,855 637.115,205	7.634	188	572.173,855 637.115,205	189	572.152,659 637.135,54	29.373	189	572.152,659 637.135,54	190	572.141,919 637.147,781	16.285
190	572.141,919 637.147,781	191	572.129,721 637.154,95	14.149	191	572.129,721 637.154,95	192	572.120,703 637.161,237	10.993	192	572.120,703 637.161,237	193	572.102,226 637.194,771	38.287
193	572.102,226 637.194,771	194	572.080,517 637.262,749	71.36	194	572.080,517 637.262,749	195	572.072,096 637.276,391	16.032	195	572.072,096 637.276,391	196	572.068,126 637.291,661	15.778
196	572.068,126 637.291,661	197	572.070,487 637.306,313	14.841	197	572.070,487 637.306,313	198	572.051,682 637.377,291	73.427	198	572.051,682 637.377,291	199	572.042,673 637.394,72	19.62
199	572.042,673 637.394,72	200	572.035,042 637.410,769	17.771	200	572.035,042 637.410,769	201	572.036,068 637.425,061	14.329	201	572.036,068 637.425,061	202	572.037,26 637.433,621	8.643
202	572.037,26 637.433,621	203	572.039,815 637.444,688	11.358	203	572.039,815 637.444,688	204	572.044,633 637.451,364	8.233	204	572.044,633 637.451,364	205	572.047,049 637.465,839	14.675
205	572.047,049 637.465,839	206	572.052,819 637.478,513	13.926	206	572.052,819 637.478,513	207	572.062,683 637.503,346	26.72	207	572.062,683 637.503,346	208	572.073,857 637.520,761	20.692
208	572.073,857 637.520,761	209	572.081,963 637.537,359	18.472	209	572.081,963 637.537,359	210	572.095,319 637.546,66	16.275	210	572.095,319 637.546,66	211	572.155,717 637.587,894	73.131
211	572.155,717 637.587,894	212	572.435,29 637.740,173	318.355	212	572.435,29 637.740,173	213	572.431,458 637.742,386	4.425	213	572.431,458 637.742,386	214	572.424,97 637.746,715	7.8
214	572.424,97 637.746,715	215	572.417,583 637.749,079	7.756	215	572.417,583 637.749,079	216	572.414,627 637.754,679	6.332	216	572.414,627 637.754,679	1	572.402,716 637.768,659	18.366

**\*\* Lungimile segmentelor sunt determinate în planul de proiecție Stereo 70 și sunt rotunjite la 1 milimetru.**

**\*\*\* Distanța dintre puncte este formată din segmente cumulate ce sunt mai mici decât valoarea 1 milimetru.**



**DATE DESPRE IMOBILUL NR. 8082**

Oficiul de Cadastru și Publicitate Imobiliară NEAMȚ  
 Biroul de Cadastru și Publicitate Imobiliară Targu-Neamt

**A. Partea I. Descrierea imobilului**

TEREN Extravilan

Adresa: Jud. Neamt

Nr. Crt	Nr cadastral Nr. topografic	Suprafața* (mp)	Observații / Referințe
A1		Din acte: 1.898.000 Masurata: 178.000	Sector cadastral:1 Teren neimprejmuit;

**B. Partea II. Proprietari și acte**

Inscrieri privitoare la dreptul de proprietate și alte drepturi reale		Referințe
/		
Act Administrativ nr. 46/176, din 30/07/2003 emis de CJPSDPAT NEAMȚ;		
B1	Intabulare, drept de PROPRIETATE, dobandit prin Lege, cota actuala 1/1, cota initiala 1/1 1) PRIMARIA PIPIRIG, CIF:9999999999999	A1

**C. Partea III. SARCINI .**

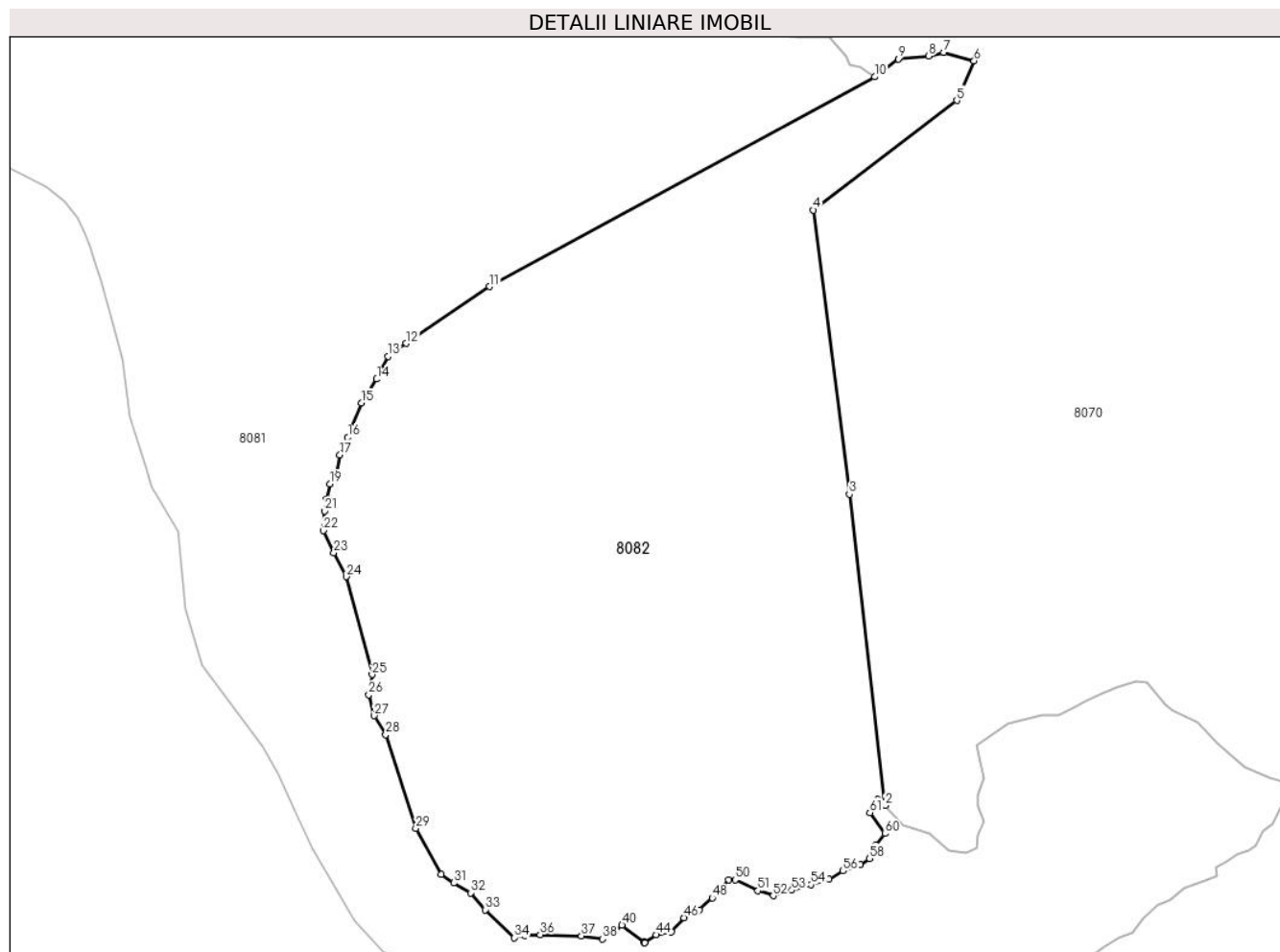
Inscrieri privind dezmembramintele dreptului de proprietate, drepturi reale de garanție și sarcini	Referințe
NU SUNT	

## Anexa Nr. 1 La Partea I

## Teren

Nr cadastral	Suprafața (mp)*	Observații / Referințe
	Din acte: 1.898.000 Masurata: 178.000	

\* Suprafața este determinată în planul de proiecție Stereo 70.



## Date referitoare la teren

Crt	Categorie folosință	Intravilan	Suprafața (mp)	Tarla	Parcelă	Nr. topo	Observații / Referințe
1	padure	NU	158.508	UP 3 HALAUCA	UA 31B, 32	-	
2	pasune	NU	19.492	UP 3 HALAUCA	UA 31B, 32	-	

## Lungime Segmente

1) Valorile lungimilor segmentelor sunt obținute din proiecție în plan.

Punct început	X / Y	Punct sfârșit	X / Y	Lungime segment
1	572.437,776 637.215,527	2	572.442,973 637.211,166	6.784
4	572.390,796 637.643,417	5	572.494,967 637.722,982	131.081
7	572.485,492 637.757,918	8	572.474,503 637.755,182	11.324

Punct început	X / Y	Punct sfârșit	X / Y	Lungime segment
2	572.442,973 637.211,166	3	572.417,056 637.437,095	227.411
5	572.494,967 637.722,982	6	572.507,52 637.751,723	31.363
8	572.474,503 637.755,182	9	572.452,398 637.753,163	22.197

Punct început	X / Y	Punct sfârșit	X / Y	Lungime segment
3	572.417,056 637.437,095	4	572.390,796 637.643,417	207.986
6	572.507,52 637.751,723	7	572.485,492 637.757,918	22.883
9	572.452,398 637.753,163	10	572.435,29 637.740,173	21.481



Punct început	X / Y	Punct sfârșit	X / Y	Lungime segment	Punct început	X / Y	Punct sfârșit	X / Y	Lungime segment	Punct început	X / Y	Punct sfârșit	X / Y	Lungime segment
10	572.435,29 637.740,173	11	572.155,717 637.587,894	318.355	11	572.155,717 637.587,894	12	572.095,319 637.546,66	73.131	12	572.095,319 637.546,66	13	572.081,963 637.537,359	16.275
13	572.081,963 637.537,359	14	572.073,857 637.520,761	18.472	14	572.073,857 637.520,761	15	572.062,683 637.503,346	20.692	15	572.062,683 637.503,346	16	572.052,819 637.478,513	26.72
16	572.052,819 637.478,513	17	572.047,049 637.465,839	13.926	17	572.047,049 637.465,839	18	572.044,633 637.451,364	14.675	18	572.044,633 637.451,364	19	572.039,815 637.444,688	8.233
19	572.039,815 637.444,688	20	572.037,26 637.433,621	11.358	20	572.037,26 637.433,621	21	572.036,068 637.425,061	8.643	21	572.036,068 637.425,061	22	572.035,042 637.410,769	14.329
22	572.035,042 637.410,769	23	572.042,673 637.394,72	17.771	23	572.042,673 637.394,72	24	572.051,682 637.377,291	19.62	24	572.051,682 637.377,291	25	572.070,487 637.306,313	73.427
25	572.070,487 637.306,313	26	572.068,126 637.291,661	14.841	26	572.068,126 637.291,661	27	572.072,096 637.276,391	15.778	27	572.072,096 637.276,391	28	572.080,517 637.262,749	16.032
28	572.080,517 637.262,749	29	572.102,226 637.194,771	71.36	29	572.102,226 637.194,771	30	572.120,703 637.161,237	38.287	30	572.120,703 637.161,237	31	572.129,721 637.154,95	10.993
31	572.129,721 637.154,95	32	572.141,919 637.147,781	14.149	32	572.141,919 637.147,781	33	572.152,659 637.135,54	16.285	33	572.152,659 637.135,54	34	572.173,855 637.115,205	29.373
34	572.173,855 637.115,205	35	572.181,253 637.117,089	7.634	35	572.181,253 637.117,089	36	572.192,593 637.117,498	11.347	36	572.192,593 637.117,498	37	572.222,458 637.116,633	29.878
37	572.222,458 637.116,633	38	572.237,915 637.114,394	15.618	38	572.237,915 637.114,394	39	572.246,842 637.120,102	10.596	39	572.246,842 637.120,102	40	572.251,904 637.124,322	6.59
40	572.251,904 637.124,322	41	572.268,513 637.112,294	20.507	41	572.268,513 637.112,294	42	572.268,179 637.111,665	0.712	42	572.268,179 637.111,665	43	572.268,438 637.111,572	0.275
43	572.268,438 637.111,572	44	572.276,715 637.117,366	10.103	44	572.276,715 637.117,366	45	572.287,779 637.119,716	11.311	45	572.287,779 637.119,716	46	572.296,898 637.129,752	13.56
46	572.296,898 637.129,752	47	572.308,062 637.135,53	12.571	47	572.308,062 637.135,53	48	572.317,448 637.144,114	12.719	48	572.317,448 637.144,114	49	572.329,444 637.157,07	17.657
49	572.329,444 637.157,07	50	572.334,241 637.157,348	4.805	50	572.334,241 637.157,348	51	572.350,627 637.149,337	18.239	51	572.350,627 637.149,337	52	572.361,683 637.145,749	11.624
52	572.361,683 637.145,749	53	572.375,211 637.149,725	14.1	53	572.375,211 637.149,725	54	572.389,155 637.153,828	14.535	54	572.389,155 637.153,828	55	572.402,378 637.157,589	13.747
55	572.402,378 637.157,589	56	572.412,384 637.163,684	11.716	56	572.412,384 637.163,684	57	572.424,832 637.168,37	13.301	57	572.424,832 637.168,37	58	572.431,357 637.172,788	7.88
58	572.431,357 637.172,788	59	572.436,183 637.182,706	11.03	59	572.436,183 637.182,706	60	572.442,791 637.190,839	10.479	60	572.442,791 637.190,839	61	572.431,946 637.206,088	18.712
61	572.431,946 637.206,088	1	572.437,776 637.215,527	11.094										

\*\* Lungimile segmentelor sunt determinate în planul de proiecție Stereo 70 și sunt rotunjite la 1 milimetru.

\*\*\* Distanța dintre puncte este formată din segmente cumulate ce sunt mai mici decât valoarea 1 milimetru.



**DATE DESPRE IMOBILUL NR. 8083**

Oficiul de Cadastru și Publicitate Imobiliară NEAMT  
Biroul de Cadastru și Publicitate Imobiliară Targu-Neamt

**A. Partea I. Descrierea imobilului**

TEREN Extravilan

Adresa: Jud. Neamt

Nr. Crt	Nr cadastral Nr. topografic	Suprafața* (mp)	Observații / Referințe
A1		Din acte: 41.950.100 Masurata: 1.630.597	Sector cadastral:1 Teren neimprejmuit; DIFERENTA DE SUPRAFATA INSCRISA IN INVENTARUL BUNURILOR DIN DOMENIUL PUBLIC AL STATULUI SE REGASESTE IN ALTE SECTOARE CADASTRALE

**B. Partea II. Proprietari și acte**

Inscrieri privitoare la dreptul de proprietate și alte drepturi reale		Referințe
<b>8083 / 13/01/2023</b>		
Act Administrativ nr. 1705, din 21/12/2006 emis de GUVERNUL ROMANIEI;		
B1	Intabulare, drept de PROPRIETATE, dobandit prin Lege, cota actuala 1/1, cota initiala 1/1 1) <b>STATUL ROMAN</b> , CIF:9999999999999, -domeniul public	A1
Act Administrativ nr. 982, din 29/12/1998 emis de GUVERNUL ROMANIEI (ORDINUL 182/26.02.2018 AVIZ CTAS 895/13.12.2017 EXTRAS DIN AMENAJAMENTUL SILVIC AL UNITATILOR DE PRODUCTIE);		
B2	Intabulare, drept de ADMINISTRARE, dobandit prin Lege, cota actuala 1/1 1) <b>RNP - ROMSILVA - PRIN DIRECTIA SILVICA NEAMT</b> , CIF:1590120	A1

**C. Partea III. SARCINI .**

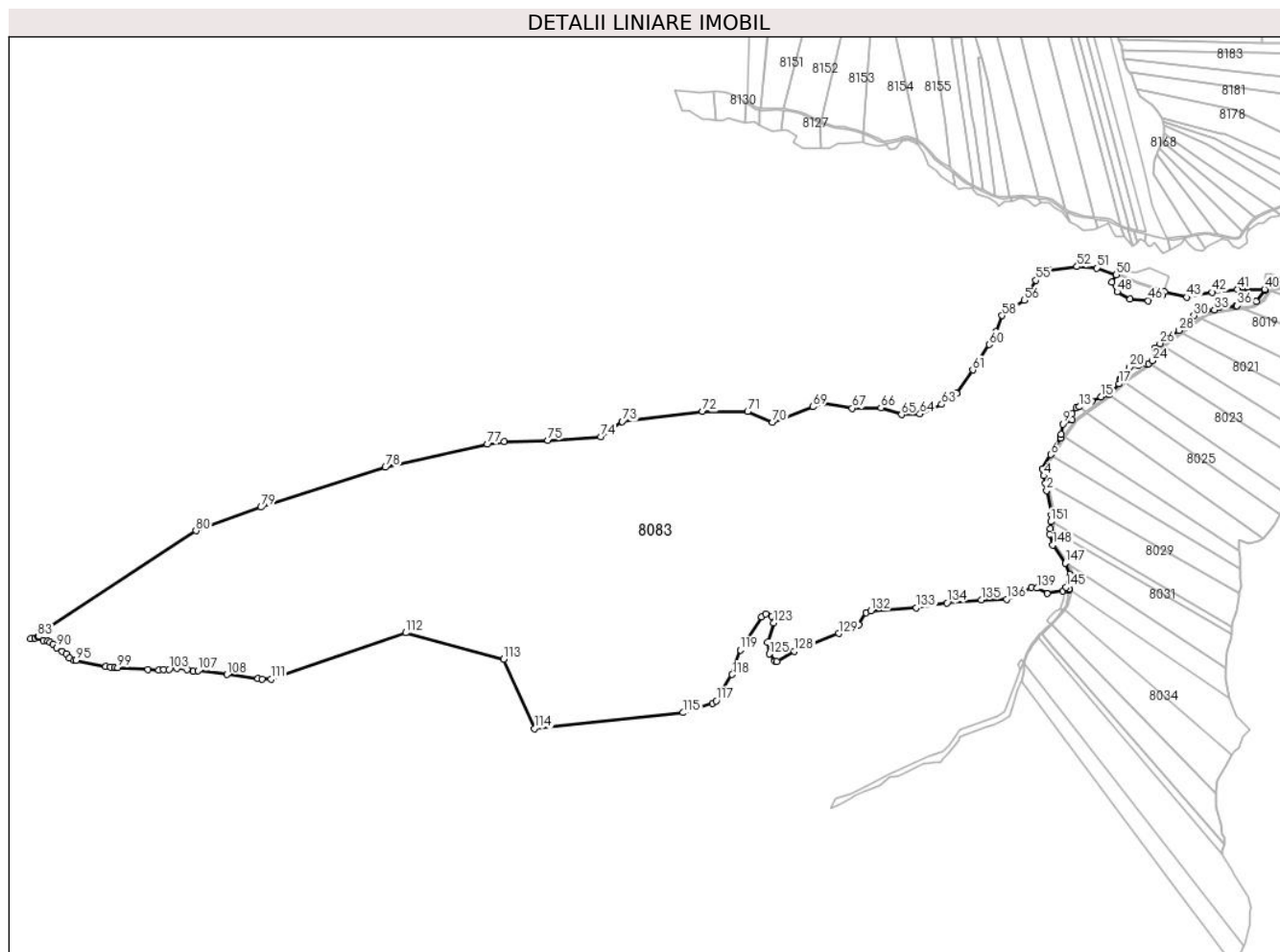
Inscrieri privind dezmembramintele dreptului de proprietate, drepturi reale de garanție și sarcini	Referințe
NU SUNT	

## Anexa Nr. 1 La Partea I

## Teren

Nr cadastral	Suprafața (mp)*	Observații / Referințe
	Din acte: 41.950.100 Masurata: 1.630.597	DIFERENTA DE SUPRAFATA INSCRISA IN INVENTARUL BUNURILOR DIN DOMENIUL PUBLIC AL STATULUI SE REGASESTE IN ALTE SECTOARE CADASTRALE

\* Suprafața este determinată în planul de proiecție Stereo 70.



## Date referitoare la teren

Crt	Categorie folosință	Intra vilan	Suprafața (mp)	Tarla	Parcelă	Nr. topo	Observații / Referințe
1	padure	NU	1.630.597	UP III Hălăuca	UA 33%, 34, 35, 36, 37%, 38%, 39%	-	UP III Hălăuca - O.S. Pipirig, PARTE DIN U.A 33%, PARTE DIN U.A 37%, PARTE DIN U.A 38%, PARTE DIN U.A 39%

## Lungime Segmente

1) Valorile lungimilor segmentelor sunt obținute din proiecție în plan.

Punct început	X / Y	Punct sfârșit	X / Y	Lungime segment	Punct început	X / Y	Punct sfârșit	X / Y	Lungime segment	Punct început	X / Y	Punct sfârșit	X / Y	Lungime segment
1	574.522,395 638.214,128	2	574.509,43 638.280,781	67.90 2	2	574.509,43 638.280,781	3	574.505,261 638.300,342	20.0	3	574.505,261 638.300,342	4	574.500,928 638.320,672	20.78 7
4	574.500,928 638.320,672	5	574.496,786 638.340,106	19.87	5	574.496,786 638.340,106	6	574.519,48 638.378,453	44.55 9	6	574.519,48 638.378,453	7	574.546,568 638.423,813	52.83 3
7	574.546,568 638.423,813	8	574.547,954 638.433,242	9.53	8	574.547,954 638.433,242	9	574.552,539 638.460,999	28.13 3	9	574.552,539 638.460,999	10	574.578,264 638.472,014	27.98 4
10	574.578,264 638.472,014	11	574.577,918 638.489,001	16.99 1	11	574.577,918 638.489,001	12	574.589,281 638.504,663	19.35	12	574.589,281 638.504,663	13	574.596,789 638.507,689	8.095

Punct început	X / Y	Punct sfârșit	X / Y	Lungime segment	Punct început	X / Y	Punct sfârșit	X / Y	Lungime segment	Punct început	X / Y	Punct sfârșit	X / Y	Lungime segment
13	574.596,789 638.507,689	14	574.631,554 638.523,727	38.28 6	14	574.631,554 638.523,727	15	574.656,924 638.534,503	27.56 4	15	574.656,924 638.534,503	16	574.677,209 638.541,228	21.37 1
16	574.677,209 638.541,228	17	574.704,67 638.570,418	40.07 7	17	574.704,67 638.570,418	18	574.708,189 638.583,447	13.49 6	18	574.708,189 638.583,447	19	574.709,721 638.589,117	5.873
19	574.709,721 638.589,117	20	574.733,997 638.615,716	36.01 2	20	574.733,997 638.615,716	21	574.757,614 638.619,697	23.95	21	574.757,614 638.619,697	22	574.781,521 638.622,678	24.09 2
22	574.781,521 638.622,678	23	574.785,568 638.625,615	5.0	23	574.785,568 638.625,615	24	574.796,087 638.633,248	12.99 7	24	574.796,087 638.633,248	25	574.801,648 638.667,432	34.63 3
25	574.801,648 638.667,432	26	574.816,608 638.679,744	19.37 5	26	574.816,608 638.679,744	27	574.835,308 638.693,309	23.10 2	27	574.835,308 638.693,309	28	574.867,732 638.714,846	38.92 5
28	574.867,732 638.714,846	29	574.886,474 638.725,514	21.56 5	29	574.886,474 638.725,514	30	574.908,25 638.755,627	37.16 2	30	574.908,25 638.755,627	31	574.917,927 638.769,289	16.74 2
31	574.917,927 638.769,289	32	574.943,332 638.771,164	25.47 4	32	574.943,332 638.771,164	33	574.964,221 638.770,719	20.89 4	33	574.964,221 638.770,719	34	574.977,067 638.778,356	14.94 5
34	574.977,067 638.778,356	35	575.022,718 638.781,03	45.72 9	35	575.022,718 638.781,03	36	575.025,911 638.782,361	3.459	36	575.025,911 638.782,361	37	575.055,252 638.794,592	31.78 8
37	575.055,252 638.794,592	38	575.077,734 638.794,366	22.48 3	38	575.077,734 638.794,366	39	575.100,664 638.823,945	37.42 6	39	575.100,664 638.823,945	40	575.100,395 638.827,325	3.391
40	575.100,395 638.827,325	41	575.026,042 638.826,792	74.35 5	41	575.026,042 638.826,792	42	574.958,318 638.818,7	68.20 6	42	574.958,318 638.818,7	43	574.888,943 638.805,133	70.68 9
43	574.888,943 638.805,133	44	574.828,254 638.819,29	62.31 8	44	574.828,254 638.819,29	45	574.821,794 638.810,238	11.12 1	45	574.821,794 638.810,238	46	574.784,998 638.796,048	39.43 7
46	574.784,998 638.796,048	47	574.735,762 638.800,028	49.39 7	47	574.735,762 638.800,028	48	574.699,807 638.820,032	41.14 5	48	574.699,807 638.820,032	49	574.686,357 638.846,608	29.78 6
49	574.686,357 638.846,608	50	574.697,851 638.865,723	22.30 5	50	574.697,851 638.865,723	51	574.644,335 638.884,702	56.78 2	51	574.644,335 638.884,702	52	574.591,132 638.888,181	53.31 7
52	574.591,132 638.888,181	53	574.515,821 638.878,839	75.88 8	53	574.515,821 638.878,839	54	574.493,288 638.868,156	24.93 7	54	574.493,288 638.868,156	55	574.479,589 638.851,374	21.66 3
55	574.479,589 638.851,374	56	574.447,676 638.796,948	63.09 2	56	574.447,676 638.796,948	57	574.400,775 638.767,693	55.27 7	57	574.400,775 638.767,693	58	574.388,076 638.755,611	17.52 8
58	574.388,076 638.755,611	59	574.371,209 638.711,527	47.20 1	59	574.371,209 638.711,527	60	574.352,503 638.676,608	39.61 4	60	574.352,503 638.676,608	61	574.307,989 638.607,999	81.78 4
61	574.307,989 638.607,999	62	574.264,217 638.543,788	77.71 1	62	574.264,217 638.543,788	63	574.223,272 638.514,34	50.43 5	63	574.223,272 638.514,34	64	574.164,834 638.488,606	63.85 3
64	574.164,834 638.488,606	65	574.114,583 638.486,3	50.30 4	65	574.114,583 638.486,3	66	574.058,915 638.505,009	58.72 8	66	574.058,915 638.505,009	67	573.980,663 638.504,233	78.25 6
67	573.980,663 638.504,233	68	573.902,201 638.518,427	79.73 6	68	573.902,201 638.518,427	69	573.874,542 638.507,818	29.62 4	69	573.874,542 638.507,818	70	573.764,002 638.465,417	118.3 93
70	573.764,002 638.465,417	71	573.697,056 638.494,822	73.11 9	71	573.697,056 638.494,822	72	573.574,536 638.494,711	122.5 2	72	573.574,536 638.494,711	73	573.356,647 638.467,777	219.5 47
73	573.356,647 638.467,777	74	573.298,175 638.426,34	71.66 6	74	573.298,175 638.426,34	75	573.154,611 638.416,701	143.8 87	75	573.154,611 638.416,701	76	573.036,618 638.414,044	118.0 23
76	573.036,618 638.414,044	77	572.990,952 638.405,95	46.37 8	77	572.990,952 638.405,95	78	572.714,074 638.343,893	283.7 47	78	572.714,074 638.343,893	79	572.376,249 638.235,342	354.8 37
79	572.376,249 638.235,342	80	572.199,892 638.171,454	187.5 73	80	572.199,892 638.171,454	81	571.750,794 637.878,854	536.0 07	81	571.750,794 637.878,854	82	571.762,147 637.880,284	11.44 3
82	571.762,147 637.880,284	83	571.770,054 637.883,538	8.55	83	571.770,054 637.883,538	84	571.773,531 637.883,698	3.481	84	571.773,531 637.883,698	85	571.774,543 637.884,515	1.301
85	571.774,543 637.884,515	86	571.784,494 637.874,292	14.26 6	86	571.784,494 637.874,292	87	571.797,236 637.871,84	12.97 6	87	571.797,236 637.871,84	88	571.802,54 637.868,525	6.255
88	571.802,54 637.868,525	89	571.810,939 637.863,055	10.02 3	89	571.810,939 637.863,055	90	571.821,943 637.854,46	13.96 3	90	571.821,943 637.854,46	91	571.835,643 637.844,283	17.06 6
91	571.835,643 637.844,283	92	571.847,07 637.836,997	13.55 2	92	571.847,07 637.836,997	93	571.856,513 637.826,43	14.17 2	93	571.856,513 637.826,43	94	571.868,226 637.819,01	13.86 5
94	571.868,226 637.819,01	95	571.873,787 637.820,225	5.692	95	571.873,787 637.820,225	96	571.954,769 637.803,597	82.67 1	96	571.954,769 637.803,597	97	571.967,129 637.802,207	12.43 8
97	571.967,129 637.802,207	98	571.977,919 637.800,259	10.96 4	98	571.977,919 637.800,259	99	571.987,127 637.800,275	9.208	99	571.987,127 637.800,275	100	572.069,2 637.795,481	82.21 3
100	572.069,2 637.795,481	101	572.098,695 637.793,634	29.55 3	101	572.098,695 637.793,634	102	572.111,937 637.794,612	13.27 8	102	572.111,937 637.794,612	103	572.125,988 637.795,601	14.08 6
103	572.125,988 637.795,601	104	572.147,884 637.797,908	22.01 7	104	572.147,884 637.797,908	105	572.174,961 637.795,23	27.20 9	105	572.174,961 637.795,23	106	572.192,694 637.790,8	18.27 8
106	572.192,694 637.790,8	107	572.204,857 637.791,369	12.17 6	107	572.204,857 637.791,369	108	572.283,717 637.781,483	79.47 7	108	572.283,717 637.781,483	109	572.368,076 637.770,426	85.08 1
109	572.368,076 637.770,426	110	572.378,677 637.769,253	10.66 6	110	572.378,677 637.769,253	111	572.402,716 637.768,659	24.04 6	111	572.402,716 637.768,659	112	572.768,609 637.894,648	386.9 77

Punct început	X / Y	Punct sfârșit	X / Y	Lungime segment	Punct început	X / Y	Punct sfârșit	X / Y	Lungime segment	Punct început	X / Y	Punct sfârșit	X / Y	Lungime segment
112	572.768,609 637.894,648	113	573.035,074 637.822,898	275.956	113	573.035,074 637.822,898	114	573.118,383 637.634,933	205.6	114	573.118,383 637.634,933	115	573.522,158 637.677,776	406.042
115	573.522,158 637.677,776	116	573.602,5 637.702,944	84.192	116	573.602,5 637.702,944	117	573.611,756 637.710,033	11.659	117	573.611,756 637.710,033	118	573.655,158 637.781,443	83.565
118	573.655,158 637.781,443	119	573.676,855 637.848,157	70.154	119	573.676,855 637.848,157	120	573.734,379 637.938,273	106.911	120	573.734,379 637.938,273	121	573.746,236 637.945,366	13.817
121	573.746,236 637.945,366	122	573.762,467 637.939,351	17.31	122	573.762,467 637.939,351	123	573.767,689 637.921,078	19.005	123	573.767,689 637.921,078	124	573.751,154 637.869,111	54.534
124	573.751,154 637.869,111	125	573.755,945 637.837,062	32.405	125	573.755,945 637.837,062	126	573.771,001 637.817,252	24.882	126	573.771,001 637.817,252	127	573.776,464 637.816,874	5.476
127	573.776,464 637.816,874	128	573.823,908 637.844,809	55.057	128	573.823,908 637.844,809	129	573.944,018 637.892,526	129.241	129	573.944,018 637.892,526	130	573.999,273 637.915,994	60.032
130	573.999,273 637.915,994	131	574.018,487 637.949,2	38.364	131	574.018,487 637.949,2	132	574.030,888 637.954,185	13.365	132	574.030,888 637.954,185	133	574.155,258 637.962,065	124.619
133	574.155,258 637.962,065	134	574.237,995 637.975,539	83.827	134	574.237,995 637.975,539	135	574.330,891 637.984,016	93.282	135	574.330,891 637.984,016	136	574.400,009 637.985,817	69.141
136	574.400,009 637.985,817	137	574.444,606 638.001,006	47.113	137	574.444,606 638.001,006	138	574.466,957 638.017,391	27.713	138	574.466,957 638.017,391	139	574.483,214 638.015,569	16.359
139	574.483,214 638.015,569	140	574.509,709 638.000,827	30.32	140	574.509,709 638.000,827	141	574.552,764 638.008,08	43.662	141	574.552,764 638.008,08	142	574.567,26 638.009,165	14.537
142	574.567,26 638.009,165	143	574.569,398 638.010,824	2.706	143	574.569,398 638.010,824	144	574.569,701 638.013,164	2.36	144	574.569,701 638.013,164	145	574.561,992 638.018,447	9.346
145	574.561,992 638.018,447	146	574.571,926 638.052,343	35.322	146	574.571,926 638.052,343	147	574.559,692 638.083,557	33.526	147	574.559,692 638.083,557	148	574.525,208 638.132,788	60.107
148	574.525,208 638.132,788	149	574.516,442 638.161,617	30.132	149	574.516,442 638.161,617	150	574.518,237 638.177,45	15.934	150	574.518,237 638.177,45	151	574.520,382 638.196,371	19.042
151	574.520,382 638.196,371	1	574.522,395 638.214,128	17.871										

\*\* Lungimile segmentelor sunt determinate în planul de proiecție Stereo 70 și sunt rotunjite la 1 milimetru.

\*\*\* Distanța dintre puncte este formată din segmente cumulate ce sunt mai mici decât valoarea 1 milimetru.

**DATE DESPRE IMOBILUL NR. 8084**

Oficiul de Cadastru și Publicitate Imobiliară NEAMT  
Biroul de Cadastru și Publicitate Imobiliară Targu-Neamt

**A. Partea I. Descrierea imobilului**

TEREN Extravilan

Adresa: Jud. Neamt

Nr. Crt	Nr cadastral Nr. topografic	Suprafața* (mp)	Observații / Referințe
A1	52738	330	Sector cadastral:1 Teren neimprejmuit;

**B. Partea II. Proprietari și acte**

Inscrieri privitoare la dreptul de proprietate și alte drepturi reale		Referințe
<b>20352 / 31/07/2019</b>		
Act Administrativ nr. 20362 - titlu de proprietate, din 22/04/2019 emis de CJPSDPAT NEAMT;		
B1	Intabulare, drept de PROPRIETATE, dobandit prin Reconstituire, cota actuala 1/1, cota initiala 1/1 1) <b>TODIREL MARIA</b> , decedata 2) <b>MANIA NATALIA</b> , decedata 3) <b>MUTU ANA</b> 4) <b>TODIREL GHEORGHE</b> , decedat 5) <b>RADU ELENA</b> 6) <b>FEDELEȘ MARIA-GEANINA</b> 7) <b>TODIREL CONSTANTIN</b> 8) <b>DUMITRAȘCU EVA</b> , decedata 9) <b>TODIREL IOAN</b> 10) <b>TODIREL ALEXANDRU</b>	A1

**C. Partea III. SARCINI .**

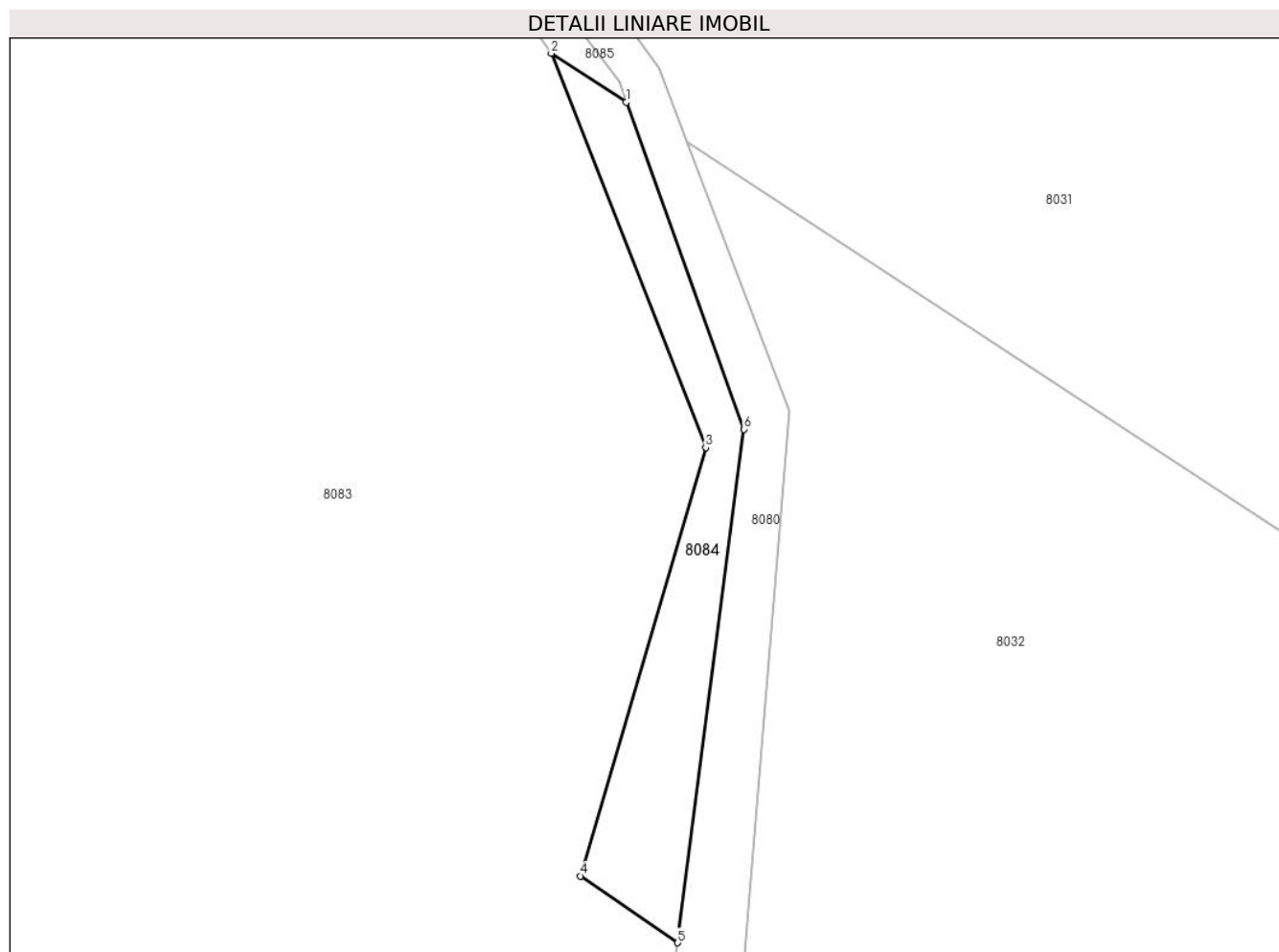
Inscrieri privind dezmembramintele dreptului de proprietate, drepturi reale de garanție și sarcini	Referințe
NU SUNT	

## Anexa Nr. 1 La Partea I

## Teren

Nr cadastral	Suprafața (mp)*	Observații / Referințe
52738	330	

\* Suprafața este determinată în planul de proiecție Stereo 70.



## Date referitoare la teren

Crt	Categorie folosință	Intravilan	Suprafața (mp)	Tarla	Parcelă	Nr. topo	Observații / Referințe
1	padure	NU	330	-	-	-	PVPP 767/10.05.2011, extravilan com. Pipirig, jud. Neamt, O.S. Pipirig, UP III Halauca, u.a. 25%

## Lungime Segmente

1) Valorile lungimilor segmentelor sunt obținute din proiecție în plan.

Punct început	X / Y	Punct sfârșit	X / Y	Lungime segment (** (m)
1	574.565,624 638.079,671	2	574.559,692 638.083,557	7.092
2	574.559,692 638.083,557	3	574.571,926 638.052,343	33.526
3	574.571,926 638.052,343	4	574.561,992 638.018,447	35.322
4	574.561,992 638.018,447	5	574.569,701 638.013,164	9.346
5	574.569,701 638.013,164	6	574.574,967 638.053,803	40.979



Punct început	X / Y	Punct sfârșit	X / Y	Lungime segment (** (m)
6	574.574,967 638.053,803	1	574.565,624 638.079,671	27.504

\*\* Lungimile segmentelor sunt determinate în planul de proiecție Stereo 70 și sunt rotunjite la 1 milimetru.

\*\*\* Distanța dintre puncte este formată din segmente cumulate ce sunt mai mici decât valoarea 1 milimetru.



**DATE DESPRE IMOBILUL NR. 8085**

Oficiul de Cadastru și Publicitate Imobiliară NEAMT  
Biroul de Cadastru și Publicitate Imobiliară Targu-Neamt

**A. Partea I. Descrierea imobilului**

TEREN Extravilan

Adresa: Jud. Neamt

Nr. Crt	Nr cadastral Nr. topografic	Suprafața* (mp)	Observații / Referințe
A1	52736	251	Sector cadastral:1 Teren neimprejmuit;

**B. Partea II. Proprietari și acte**

Inscrieri privitoare la dreptul de proprietate și alte drepturi reale	Referințe
<b>1990 / 03/02/2020</b>	
Act Administrativ nr. Titlu de proprietate nr. 20974, din 26/11/2019 emis de CJPSDPAT NEAMT (act administrativ nr Certificat de deces nr. 42 din 30.06.2009, emis de Primăria Comunei PIPIRIG);	
B1	A1
Intabulare, drept de PROPRIETATE, dobândit prin Reconstituire, cota actuala 1/1, cota initiala 1/1	
1) MUTU DUMITRU	
2) CREANGĂ ECATERINA	
3) GABUR ANA	
4) VÂRLAN ECATERINA, decedată	

**C. Partea III. SARCINI .**

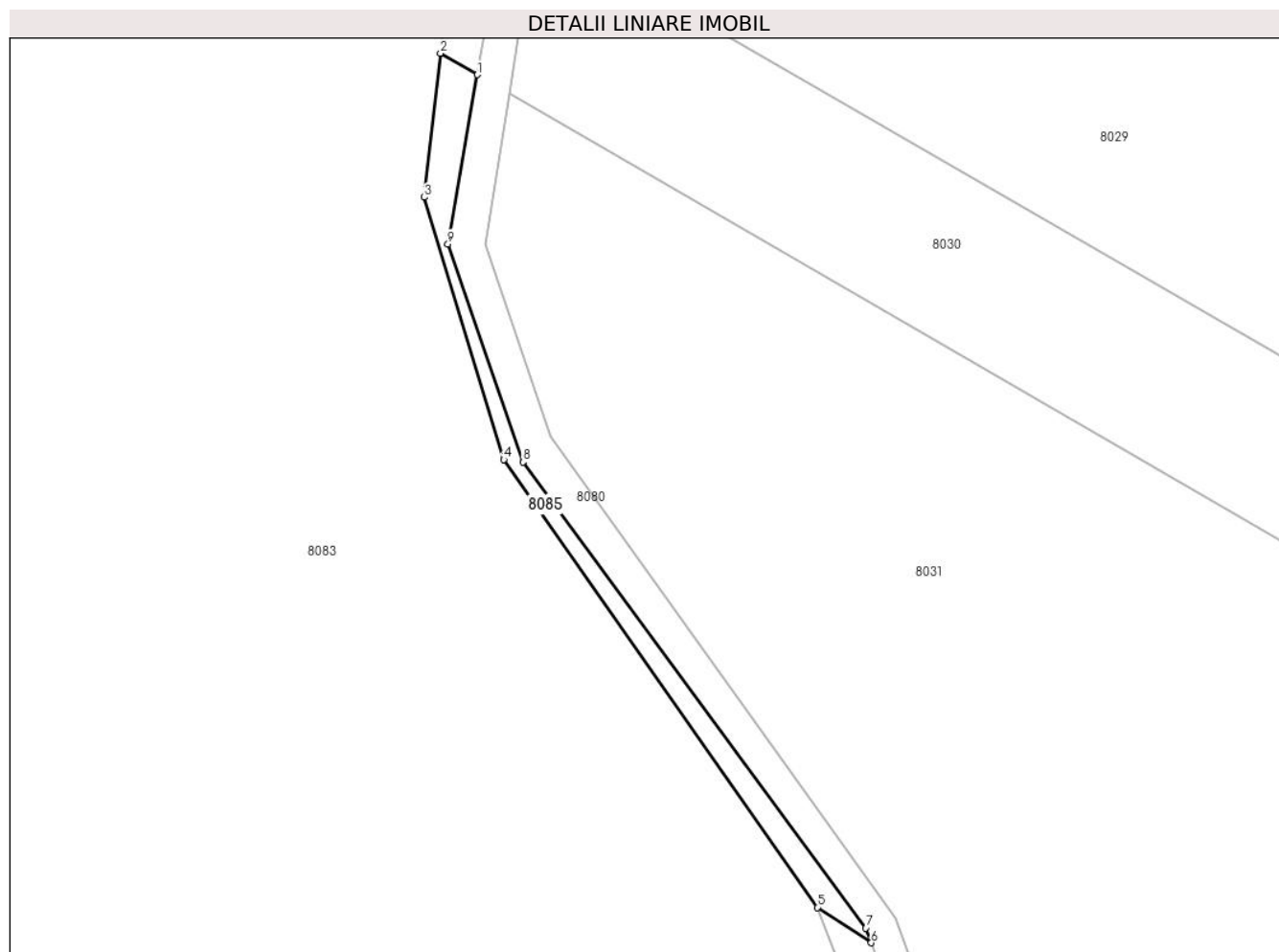
Inscrieri privind dezmembramintele dreptului de proprietate, drepturi reale de garanție și sarcini	Referințe
NU SUNT	

## Anexa Nr. 1 La Partea I

## Teren

Nr cadastral	Suprafața (mp)*	Observații / Referințe
52736	251	

\* Suprafața este determinată în planul de proiecție Stereo 70.



## Date referitoare la teren

Crt	Categorie folosință	Intravilan	Suprafața (mp)	Tarla	Parcelă	Nr. topo	Observații / Referințe
1	padure	NU	251	-	-	-	PVPP 768/10.05.2011, extravilan com. Pipirig, jud. Neamt, O.S. Pipirig, UP III Halauca, u.a. 25%

## Lungime Segmente

1) Valorile lungimilor segmentelor sunt obținute din proiecție în plan.

Punct început	X / Y	Punct sfârșit	X / Y	Lungime segment (** (m)
1	574.522,308 638.175,09	2	574.518,237 638.177,45	4.706
2	574.518,237 638.177,45	3	574.516,442 638.161,617	15.934
3	574.516,442 638.161,617	4	574.525,208 638.132,788	30.132
4	574.525,208 638.132,788	5	574.559,692 638.083,557	60.107
5	574.559,692 638.083,557	6	574.565,624 638.079,671	7.092

Punct început	X / Y	Punct sfârșit	X / Y	Lungime segment (** (m)
6	574.565,624 638.079,671	7	574.565,038 638.081,293	1.725
7	574.565,038 638.081,293	8	574.527,313 638.132,513	63.613
8	574.527,313 638.132,513	9	574.519,051 638.156,486	25.357
9	574.519,051 638.156,486	1	574.522,308 638.175,09	18.887

\*\* Lungimile segmentelor sunt determinate în planul de proiecție Stereo 70 și sunt rotunjite la 1 milimetru.

\*\*\* Distanța dintre puncte este formată din segmente cumulate ce sunt mai mici decât valoarea 1 milimetru.



**DATE DESPRE IMOBILUL NR. 8086**

Oficiul de Cadastru și Publicitate Imobiliară NEAMT  
Biroul de Cadastru și Publicitate Imobiliară Targu-Neamt

**A. Partea I. Descrierea imobilului**

TEREN Extravilan

Adresa: Jud. Neamt

Nr. Crt	Nr cadastral Nr. topografic	Suprafața* (mp)	Observații / Referințe
A1	52734	93	Sector cadastral:1 Teren neimprejmuit;

**B. Partea II. Proprietari și acte**

Inscrieri privitoare la dreptul de proprietate și alte drepturi reale		Referințe
<b>21055 / 06/08/2019</b>		
Act Administrativ nr. 20510 - titlu de proprietate, din 30/05/2019 emis de CJPSDPAT NEAMT;		
B1	Intabulare, drept de PROPRIETATE, dobandit prin Reconstituire, cota actuala 1/1, cota initiala 1/1	A1
	1) LUPU NECULAE 2) AFETILOR AGAFIA 3) NICUȚĂ VICTORIA 4) BÂRGĂOANU ȘTEFANA	

**C. Partea III. SARCINI .**

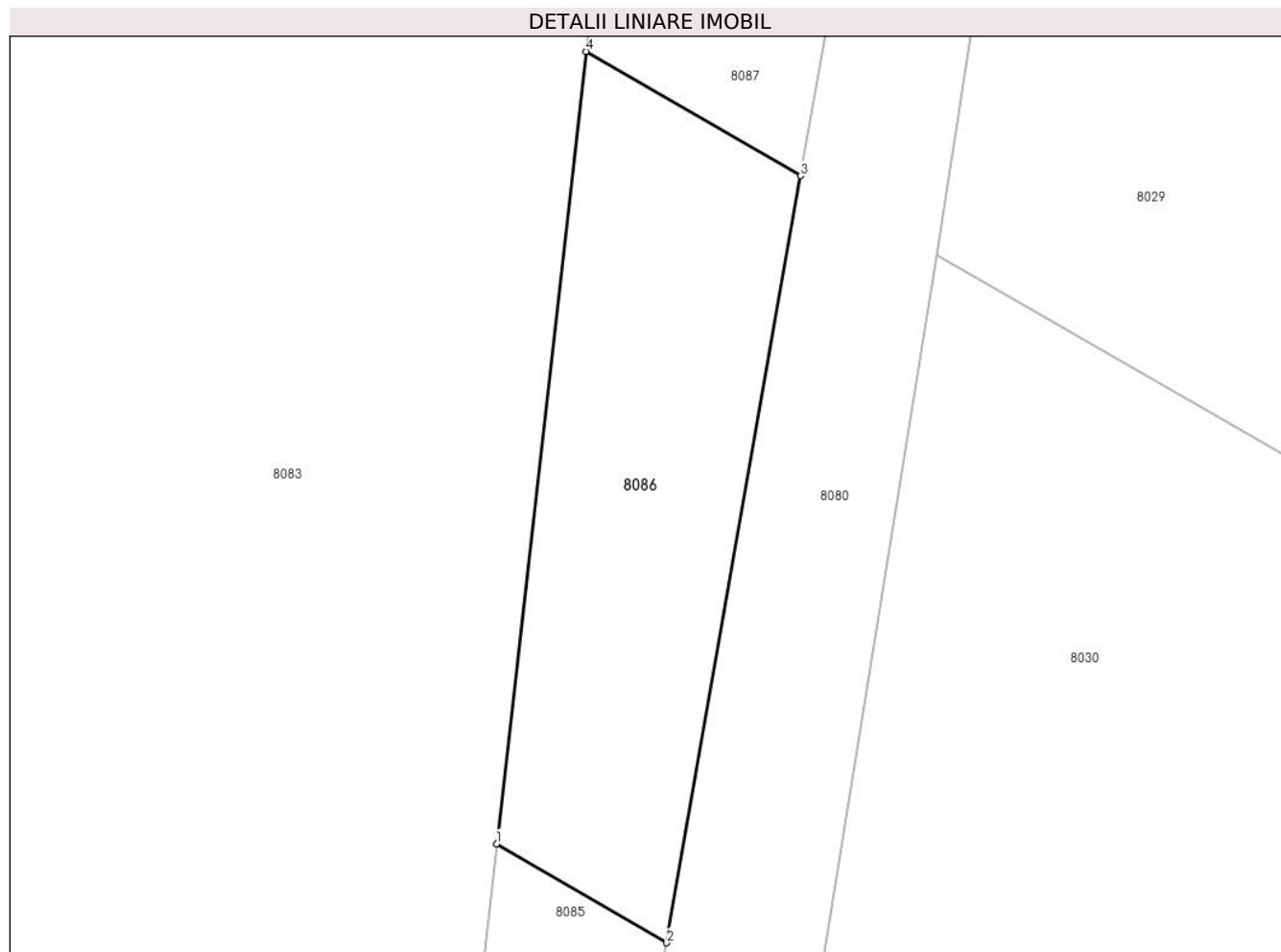
Inscrieri privind dezmembramintele dreptului de proprietate, drepturi reale de garanție și sarcini	Referințe
NU SUNT	

## Anexa Nr. 1 La Partea I

## Teren

Nr cadastral	Suprafața (mp)*	Observații / Referințe
52734	93	

\* Suprafața este determinată în planul de proiecție Stereo 70.



## Date referitoare la teren

Crt	Categorie folosință	Intravilan	Suprafața (mp)	Tarla	Parcelă	Nr. topo	Observații / Referințe
1	padure	NU	93	-	-	-	PVPP 769/10.05.2011, extravilan com. Pipirig, jud. Neamt, O.S. Pipirig, UP III Halauca, u.a. 25%

## Lungime Segmente

1) Valorile lungimilor segmentelor sunt obținute din proiecție în plan.

Punct început	X / Y	Punct sfârșit	X / Y	Lungime segment (** (m)
1	574.518,237 638.177,45	2	574.522,308 638.175,09	4.706
2	574.522,308 638.175,09	3	574.525,514 638.193,403	18.592
3	574.525,514 638.193,403	4	574.520,382 638.196,371	5.928
4	574.520,382 638.196,371	1	574.518,237 638.177,45	19.042



**\*\* Lungimile segmentelor sunt determinate în planul de proiecție Stereo 70 și sunt rotunjite la 1 milimetru.**

**\*\*\* Distanța dintre puncte este formată din segmente cumulate ce sunt mai mici decât valoarea 1 milimetru.**



**DATE DESPRE IMOBILUL NR. 8087**

Oficiul de Cadastru și Publicitate Imobiliară NEAMT  
Biroul de Cadastru și Publicitate Imobiliară Targu-Neamt

**A. Partea I. Descrierea imobilului**

TEREN Extravilan

**Adresa:** Jud. Neamt, PVPP 770 din 10.05.2011, extravilan com. Pipirig, jud. Neamt, O.S. Pipirig, UP III Halauca, u.a. 25%

Nr. Crt	Nr cadastral Nr. topografic	Suprafața* (mp)	Observații / Referințe
A1	52818	384	Sector cadastral:1 Teren neimprejmuit;

**B. Partea II. Proprietari și acte**

Inscrieri privitoare la dreptul de proprietate și alte drepturi reale	Referințe
<b>18614 / 18/07/2019</b>	
Act Administrativ nr. Titlu Proprietate nr. 20511, din 06/05/2019 emis de CJPSDPAT NEAMT;	
B1	A1
Intabulare, drept de PROPRIETATE, dobandit prin Reconstituire, cota actuala 1/1, cota initiala 1/1	
1) LĂCĂTUȘU ANA	

**C. Partea III. SARCINI .**

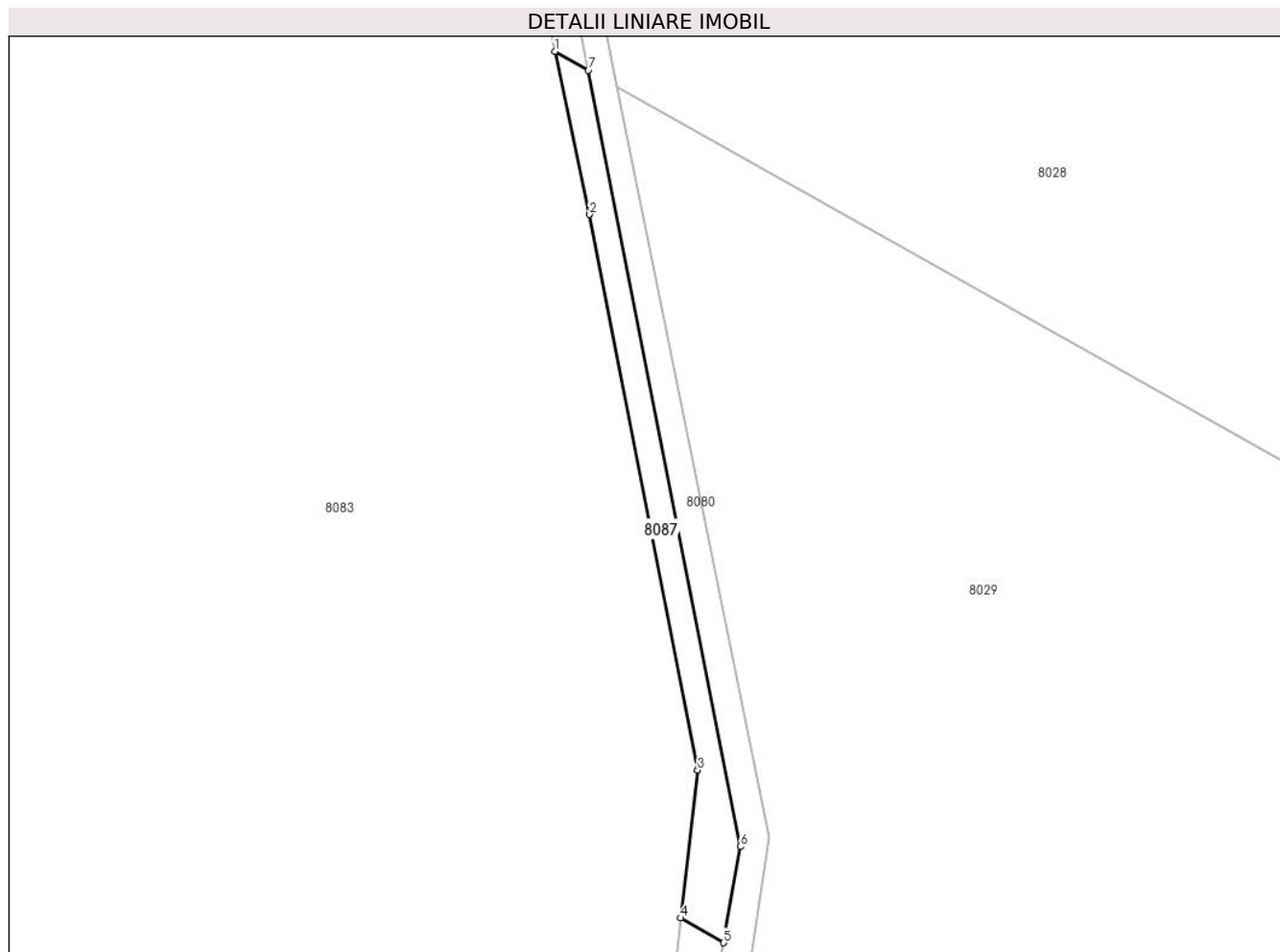
Inscrieri privind dezmembramintele dreptului de proprietate, drepturi reale de garanție și sarcini	Referințe
NU SUNT	

## Anexa Nr. 1 La Partea I

## Teren

Nr cadastral	Suprafața (mp)*	Observații / Referințe
52818	384	

\* Suprafața este determinată în planul de proiecție Stereo 70.



## Date referitoare la teren

Crt	Categorie folosință	Intra vilan	Suprafața (mp)	Tarla	Parcelă	Nr. topo	Observații / Referințe
1	padure	NU	384	-	-	-	PVPP 770 din 10.05.2011, extravilan com. Pîpirig, jud. Neamt, O.S. Pîpirig, UP III Halauca, u.a. 25%

## Lungime Segmente

1) Valorile lungimilor segmentelor sunt obținute din proiecție în plan.

Punct început	X / Y	Punct sfârșit	X / Y	Lungime segment (** (m)
1	574.505,261 638.300,342	2	574.509,43 638.280,781	20.0
2	574.509,43 638.280,781	3	574.522,395 638.214,128	67.902
3	574.522,395 638.214,128	4	574.520,382 638.196,371	17.871
4	574.520,382 638.196,371	5	574.525,514 638.193,403	5.928
5	574.525,514 638.193,403	6	574.527,533 638.204,937	11.709

Punct început	X / Y	Punct sfârșit	X / Y	Lungime segment (** (m)
6	574.527,533 638.204,937	7	574.509,265 638.298,087	94.924
7	574.509,265 638.298,087	1	574.505,261 638.300,342	4.595

\*\* Lungimile segmentelor sunt determinate în planul de proiecție Stereo 70 și sunt rotunjite la 1 milimetru.

\*\*\* Distanța dintre puncte este formată din segmente cumulate ce sunt mai mici decât valoarea 1 milimetru.



**DATE DESPRE IMOBILUL NR. 8088**

Oficiul de Cadastru și Publicitate Imobiliară NEAMT  
Biroul de Cadastru și Publicitate Imobiliară Targu-Neamt

**A. Partea I. Descrierea imobilului**

TEREN Extravilan

Adresa: Jud. Neamt

Nr. Crt	Nr cadastral Nr. topografic	Suprafața* (mp)	Observații / Referințe
A1	52732	400	Sector cadastral:1 Teren neimprejmuit;

**B. Partea II. Proprietari și acte**

Inscrieri privitoare la dreptul de proprietate și alte drepturi reale		Referințe
<b>22919 / 29/08/2019</b>		
Act Notarial nr. 1633 - contract de vânzare, din 27/08/2019 emis de NP Andronache Laura;		
B2	Intabulare, drept de PROPRIETATE, cu titlu de drept de cumpărare, dobandit prin Conventie, cota actuala 1/1, cota initiala 1/1 1) SOCIETATEA MASA TĂCERII SRL, CIF:26148087	A1

**C. Partea III. SARCINI .**

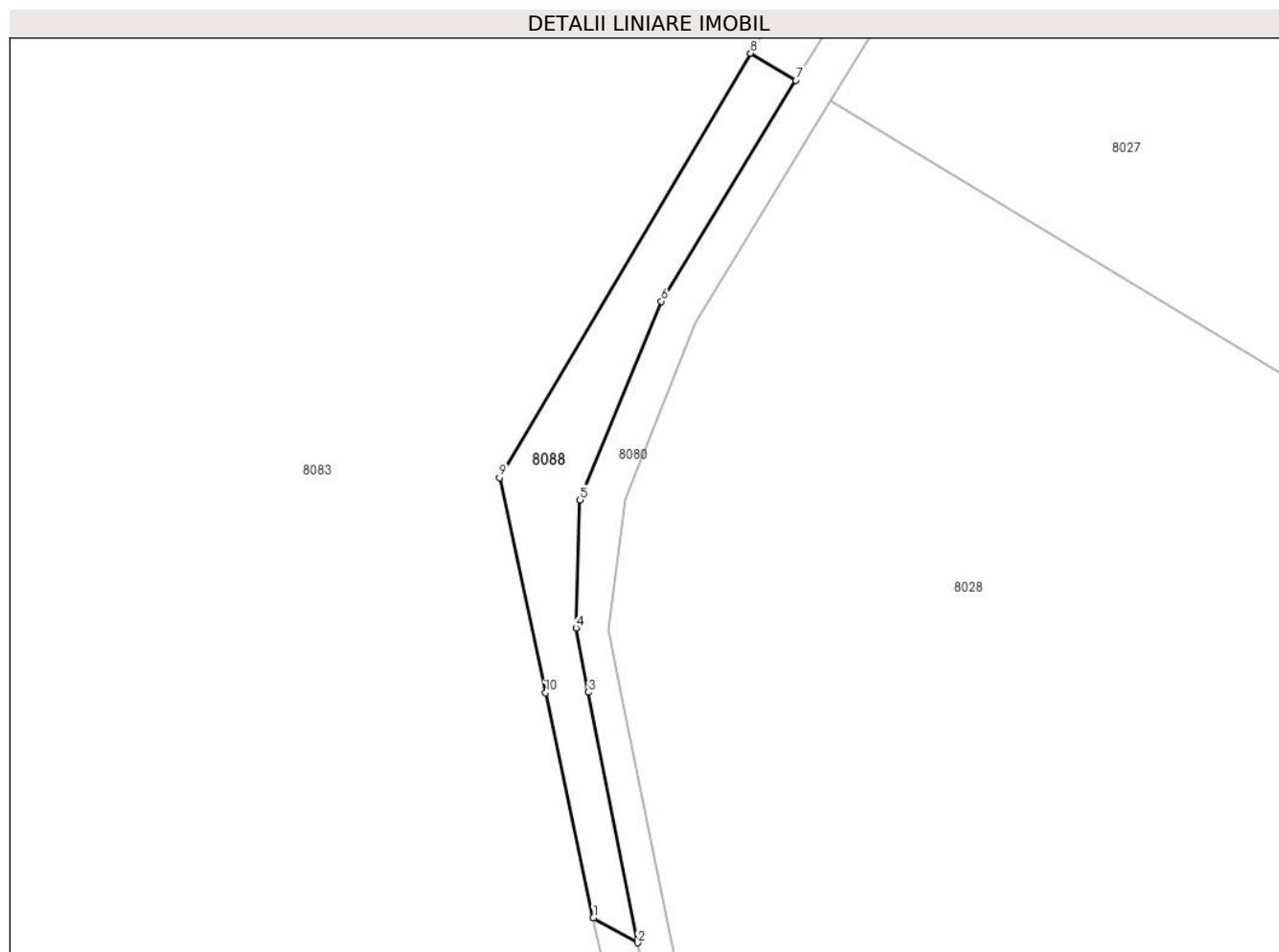
Inscrieri privind dezmembramintele dreptului de proprietate, drepturi reale de garanție și sarcini	Referințe
NU SUNT	

## Anexa Nr. 1 La Partea I

## Teren

Nr cadastral	Suprafața (mp)*	Observații / Referințe
52732	400	

\* Suprafața este determinată în planul de proiecție Stereo 70.



## Date referitoare la teren

Crt	Categorie folosință	Intravilan	Suprafața (mp)	Tarla	Parcelă	Nr. topo	Observații / Referințe
1	padure	NU	320	-	-	-	PVPP 771/10.05.2011, extravilan com. Pipirig, jud. Neamt, O.S. Pipirig, UP III Halauca, u.a. 24%
2	padure	NU	80	-	-	-	PVPP 771/10.05.2011, extravilan com. Pipirig, jud. Neamt, O.S. Pipirig, UP III Halauca, u.a. 25%

## Lungime Segmente

1) Valorile lungimilor segmentelor sunt obținute din proiecție în plan.

Punct început	X / Y	Punct sfârșit	X / Y	Lungime segment (** (m))
1	574.505,261 638.300,342	2	574.509,265 638.298,087	4.595
2	574.509,265 638.298,087	3	574.504,825 638.320,726	23.07
3	574.504,825 638.320,726	4	574.503,687 638.326,53	5.915



Punct început	X / Y	Punct sfârşit	X / Y	Lungime segment (** (m)
4	574.503,687 638.326,53	5	574.504,046 638.338,1	11.576
5	574.504,046 638.338,1	6	574.511,399 638.356,048	19.396
6	574.511,399 638.356,048	7	574.523,558 638.375,993	23.359
7	574.523,558 638.375,993	8	574.519,48 638.378,453	4.763
8	574.519,48 638.378,453	9	574.496,786 638.340,106	44.559
9	574.496,786 638.340,106	10	574.500,928 638.320,672	19.87
10	574.500,928 638.320,672	1	574.505,261 638.300,342	20.787

\*\* Lungimile segmentelor sunt determinate în planul de proiecție Stereo 70 și sunt rotunjite la 1 milimetru.

\*\*\* Distanța dintre puncte este formată din segmente cumulate ce sunt mai mici decât valoarea 1 milimetru.



**DATE DESPRE IMOBILUL NR. 8089**

Oficiul de Cadastru și Publicitate Imobiliară NEAMT  
Biroul de Cadastru și Publicitate Imobiliară Targu-Neamt

**A. Partea I. Descrierea imobilului**

TEREN Extravilan

Adresa: Jud. Neamt

Nr. Crt	Nr cadastral Nr. topografic	Suprafața* (mp)	Observații / Referințe
A1		334	Sector cadastral:1 Teren neimprejmuit;

**B. Partea II. Proprietari și acte**

Inscrieri privitoare la dreptul de proprietate și alte drepturi reale		Referințe
/		
Act Administrativ nr. 772, din 10/08/2010 emis de Primaria comunei Pipirig (CJSDPAT NEAMT NR.8400 / 10.08.2010, HCL NR.15 / 25.05.2010 + ANEXA);		
B1	Inscrierea provizorie, drept de PROPRIETATE, dobandit prin Lege, cota actuala 1/1, cota initiala 1/1 1) MUNTEANU V ELENA 2) CIOCIRTAU V VARVARA 3) SUTU V MIHAI 4) SUTU V VASILE	A1

**C. Partea III. SARCINI .**

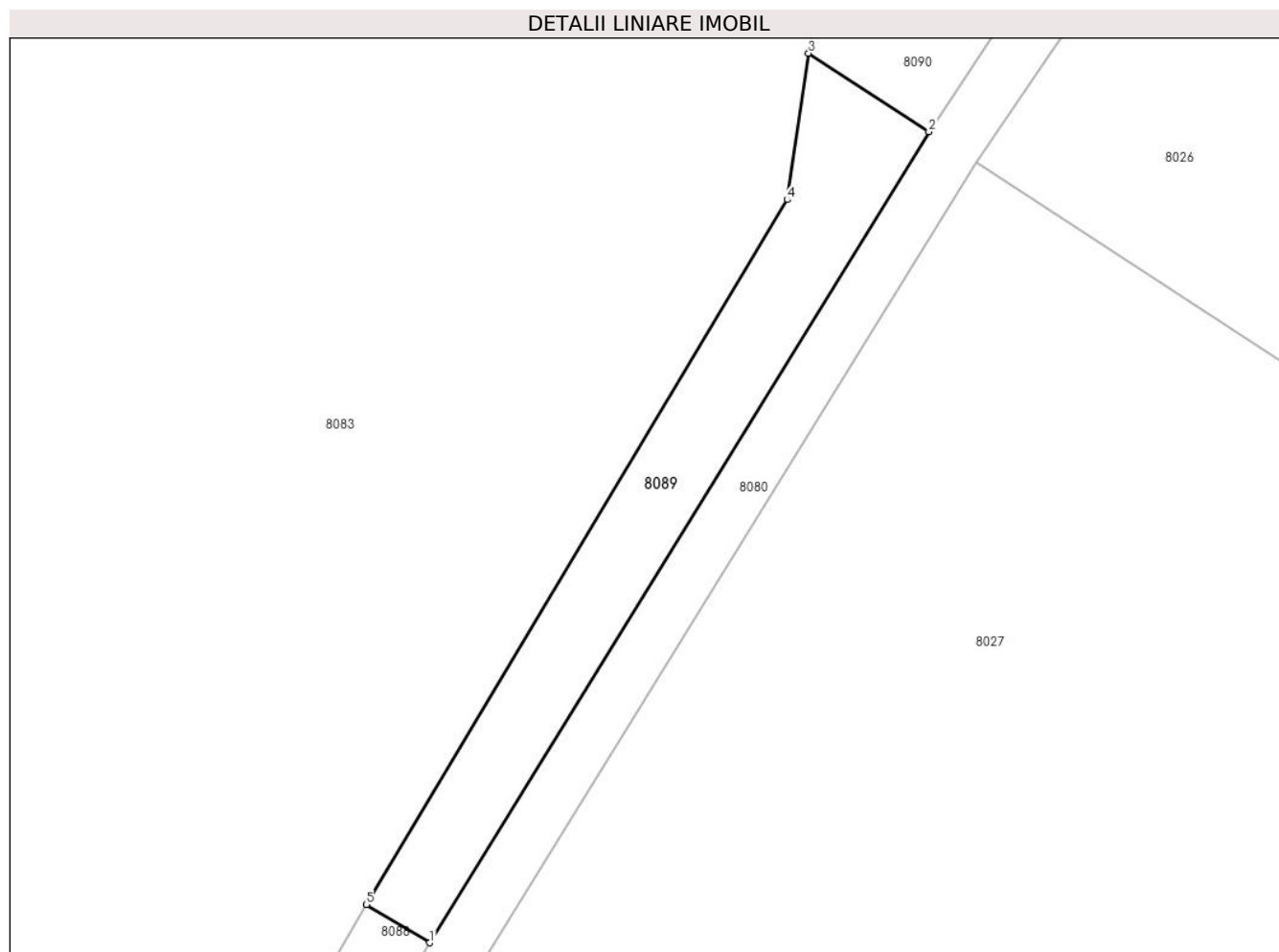
Inscrieri privind dezmembramintele dreptului de proprietate, drepturi reale de garanție și sarcini	Referințe
NU SUNT	

## Anexa Nr. 1 La Partea I

## Teren

Nr cadastral	Suprafața (mp)*	Observații / Referințe
	334	

\* Suprafața este determinată în planul de proiecție Stereo 70.



## Date referitoare la teren

Crt	Categorie folosință	Intravilan	Suprafața (mp)	Tarla	Parcelă	Nr. topo	Observații / Referințe
1	padure	NU	334	U.P. III Hălăuța	UA 24%	-	

## Lungime Segmente

1) Valorile lungimilor segmentelor sunt obținute din proiecție în plan.

Punct început	X / Y	Punct sfârșit	X / Y	Lungime segment (** (m)
1	574.523,558 638.375,993	2	574.555,709 638.428,193	61.307
2	574.555,709 638.428,193	3	574.547,954 638.433,242	9.254
3	574.547,954 638.433,242	4	574.546,568 638.423,813	9.53
4	574.546,568 638.423,813	5	574.519,48 638.378,453	52.833
5	574.519,48 638.378,453	1	574.523,558 638.375,993	4.763

**\*\* Lungimile segmentelor sunt determinate în planul de proiecție Stereo 70 și sunt rotunjite la 1 milimetru.**

**\*\*\* Distanța dintre puncte este formată din segmente cumulate ce sunt mai mici decât valoarea 1 milimetru.**



**DATE DESPRE IMOBILUL NR. 8090**

Oficiul de Cadastru și Publicitate Imobiliară NEAMT  
Biroul de Cadastru și Publicitate Imobiliară Targu-Neamt

**A. Partea I. Descrierea imobilului**

TEREN Extravilan

Adresa: Jud. Neamt

Nr. Crt	Nr cadastral Nr. topografic	Suprafața* (mp)	Observații / Referințe
A1		Din acte: 45.000 Masurata: 1.408	Sector cadastral:1 Teren neimprejmuit; Diferenta de suprafata se regaseste la ID 8026

**B. Partea II. Proprietari și acte**

Inscrieri privitoare la dreptul de proprietate și alte drepturi reale	Referințe
/	
Act Administrativ nr. 773, din 10/05/2011 emis de Primaria comunei Pipirig (CJSDPAT NEAMT NR.8400 / 10.08.2010, HCL NR.15 / 25.05.2010 + ANEXA);	
B1	A1
Inscrierea provizorie, drept de PROPRIETATE, dobandit prin Lege, cota actuala 1/1, cota initiala 1/1	
1) URSU I EUFROSINA 2) CIOCIRTAU I STEFAN 3) CIOCARTAU I GHEORGHE 4) CIOCIRTAU IOANA 5) MARZAN TITA 6) ANDRON MARIN	

**C. Partea III. SARCINI .**

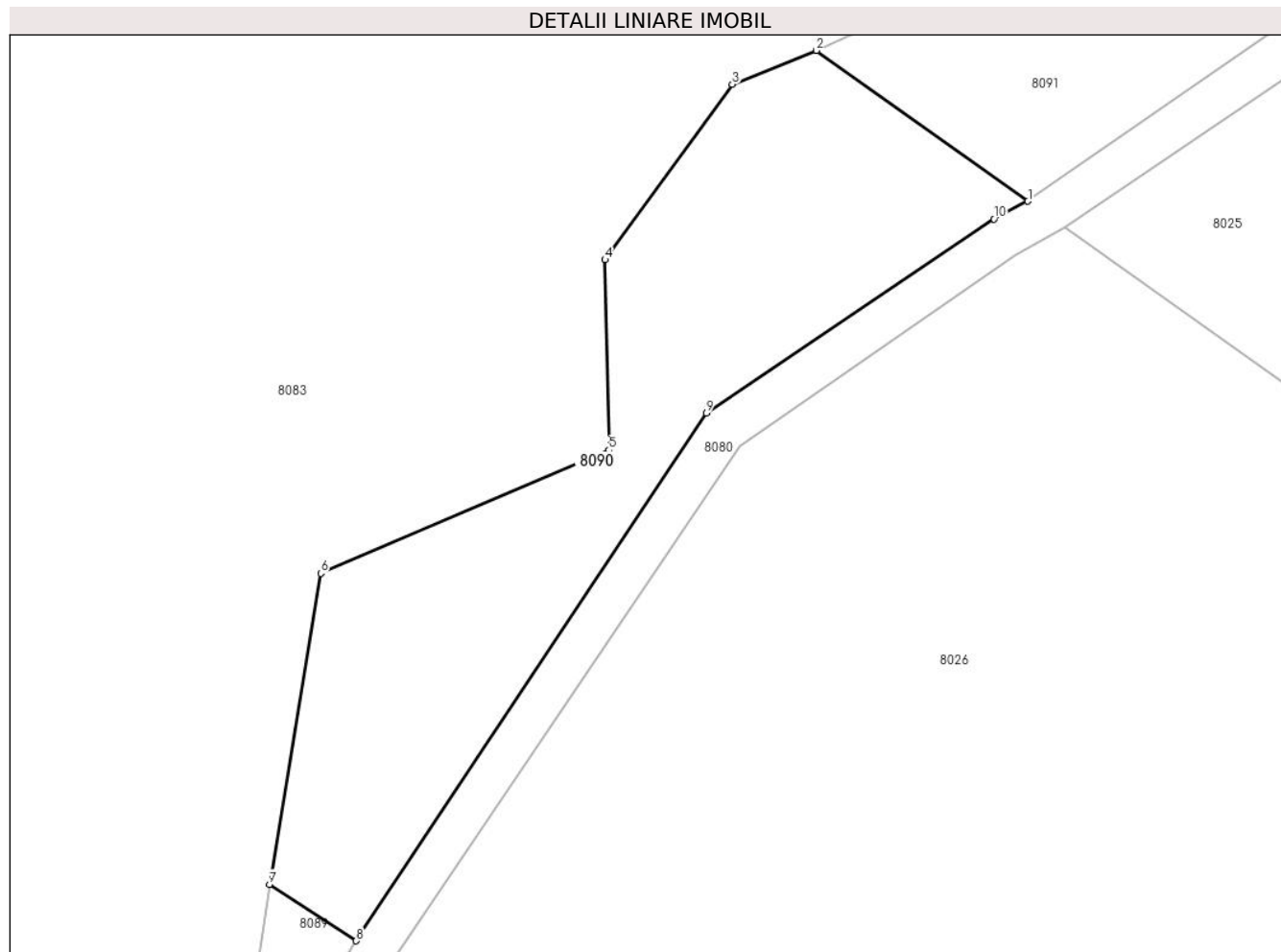
Inscrieri privind dezmembramintele dreptului de proprietate, drepturi reale de garanție și sarcini	Referințe
NU SUNT	

## Anexa Nr. 1 La Partea I

## Teren

Nr cadastral	Suprafața (mp)*	Observații / Referințe
	Din acte: 45.000 Masurata: 1.408	Diferenta de suprafata se regaseste la ID 8026

\* Suprafața este determinată în planul de proiecție Stereo 70.



## Date referitoare la teren

Crt	Categorie folosință	Intra vilan	Suprafața (mp)	Tarla	Parcelă	Nr. topo	Observații / Referințe
1	padure	NU	1.408	U.P. III Hălăuca	UA 24%	-	

## Lungime Segmente

1) Valorile lungimilor segmentelor sunt obținute din proiecție în plan.

Punct început	X / Y	Punct sfârșit	X / Y	Lungime segment (** (m)
1	574.615,675 638.494,221	2	574.596,789 638.507,689	23.196
2	574.596,789 638.507,689	3	574.589,281 638.504,663	8.095
3	574.589,281 638.504,663	4	574.577,918 638.489,001	19.35
4	574.577,918 638.489,001	5	574.578,264 638.472,014	16.991
5	574.578,264 638.472,014	6	574.552,539 638.460,999	27.984



Punct început	X / Y	Punct sfârșit	X / Y	Lungime segment (** (m)
6	574.552,539 638.460,999	7	574.547,954 638.433,242	28.133
7	574.547,954 638.433,242	8	574.555,709 638.428,193	9.254
8	574.555,709 638.428,193	9	574.586,955 638.475,301	56.529
9	574.586,955 638.475,301	10	574.612,651 638.492,636	30.997
10	574.612,651 638.492,636	1	574.615,675 638.494,221	3.414

\*\* Lungimile segmentelor sunt determinate în planul de proiecție Stereo 70 și sunt rotunjite la 1 milimetru.

\*\*\* Distanța dintre puncte este formată din segmente cumulate ce sunt mai mici decât valoarea 1 milimetru.



**DATE DESPRE IMOBILUL NR. 8091**

Oficiul de Cadastru și Publicitate Imobiliară NEAMT  
Biroul de Cadastru și Publicitate Imobiliară Targu-Neamt

**A. Partea I. Descrierea imobilului**

TEREN Extravilan

Adresa: Jud. Neamt

Nr. Crt	Nr cadastral Nr. topografic	Suprafața* (mp)	Observații / Referințe
A1		1.076	Sector cadastral:1 Teren neimprejmuit;

**B. Partea II. Proprietari și acte**

Inscrieri privitoare la dreptul de proprietate și alte drepturi reale		Referințe
/		
Act Administrativ nr. 774, din 10/05/2011 emis de Primaria comunei Pipirig (CJSDPAT NEAMT NR.8400 / 10.08.2010, HCL NR.15 / 25.05.2010 + ANEXA);		
B1	Inscrierea provizorie, drept de PROPRIETATE, dobandit prin Lege, cota actuala 1/1, cota initiala 1/1 1) <b>BABOI I IOANA</b> 2) <b>BABOI T NECULAI</b> 3) <b>BIRGAUANU T JENITA</b> 4) <b>BABOI T VASILE</b> 5) <b>TODIREASA T DOMNICA</b>	A1

**C. Partea III. SARCINI .**

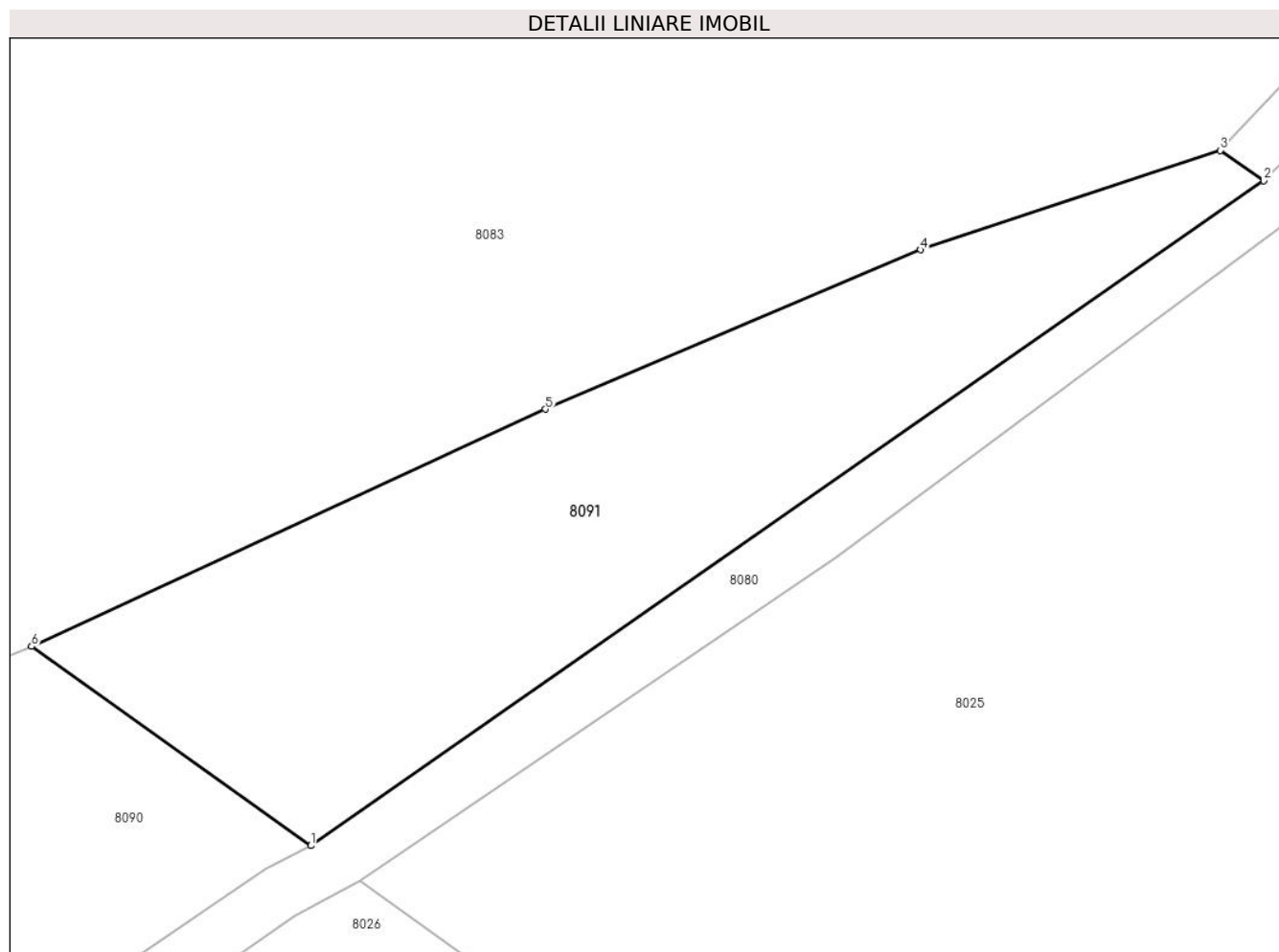
Inscrieri privind dezmembramintele dreptului de proprietate, drepturi reale de garanție și sarcini	Referințe
NU SUNT	

## Anexa Nr. 1 La Partea I

## Teren

Nr cadastral	Suprafața (mp)*	Observații / Referințe
	1.076	

\* Suprafața este determinată în planul de proiecție Stereo 70.



## Date referitoare la teren

Crt	Categorie folosință	Intravilan	Suprafața (mp)	Tarla	Parcelă	Nr. topo	Observații / Referințe
1	padure	NU	1.076	U.P. III Hălăuța	UA 24%	-	

## Lungime Segmente

1) Valorile lungimilor segmentelor sunt obținute din proiecție în plan.

Punct început	X / Y	Punct sfârșit	X / Y	Lungime segment (** (m)
1	574.615,675 638.494,221	2	574.680,144 638.539,174	78.594
2	574.680,144 638.539,174	3	574.677,209 638.541,228	3.582
3	574.677,209 638.541,228	4	574.656,924 638.534,503	21.371
4	574.656,924 638.534,503	5	574.631,554 638.523,727	27.564
5	574.631,554 638.523,727	6	574.596,789 638.507,689	38.286

Punct început	X / Y	Punct sfârșit	X / Y	Lungime segment (** (m)
6	574.596,789 638.507,689	1	574.615,675 638.494,221	23.196

\*\* Lungimile segmentelor sunt determinate în planul de proiecție Stereo 70 și sunt rotunjite la 1 milimetru.

\*\*\* Distanța dintre puncte este formată din segmente cumulate ce sunt mai mici decât valoarea 1 milimetru.



**DATE DESPRE IMOBILUL NR. 8092**

Oficiul de Cadastru și Publicitate Imobiliară NEAMT  
Biroul de Cadastru și Publicitate Imobiliară Targu-Neamt

**A. Partea I. Descrierea imobilului**

TEREN Extravilan

Adresa: Jud. Neamt, O.S.Pipirig, U.P.III Halauca, u.a. 24%

Nr. Crt	Nr cadastral Nr. topografic	Suprafața* (mp)	Observații / Referințe
A1	53224	291	Sector cadastral:1 Teren neimprejmuit;

**B. Partea II. Proprietari și acte**

Inscrieri privitoare la dreptul de proprietate și alte drepturi reale	Referințe
<b>18556 / 23/08/2021</b>	
Act Administrativ nr. Titlu de proprietate nr. 21967, din 03/06/2021 emis de CJPSDPAT NEAMT;	
B1	A1
Intabulare, drept de PROPRIETATE, dobandit prin Reconstituire, cota actuala 1/1, cota initiala 1/1	
1) UNGUREANU MARIA	

**C. Partea III. SARCINI .**

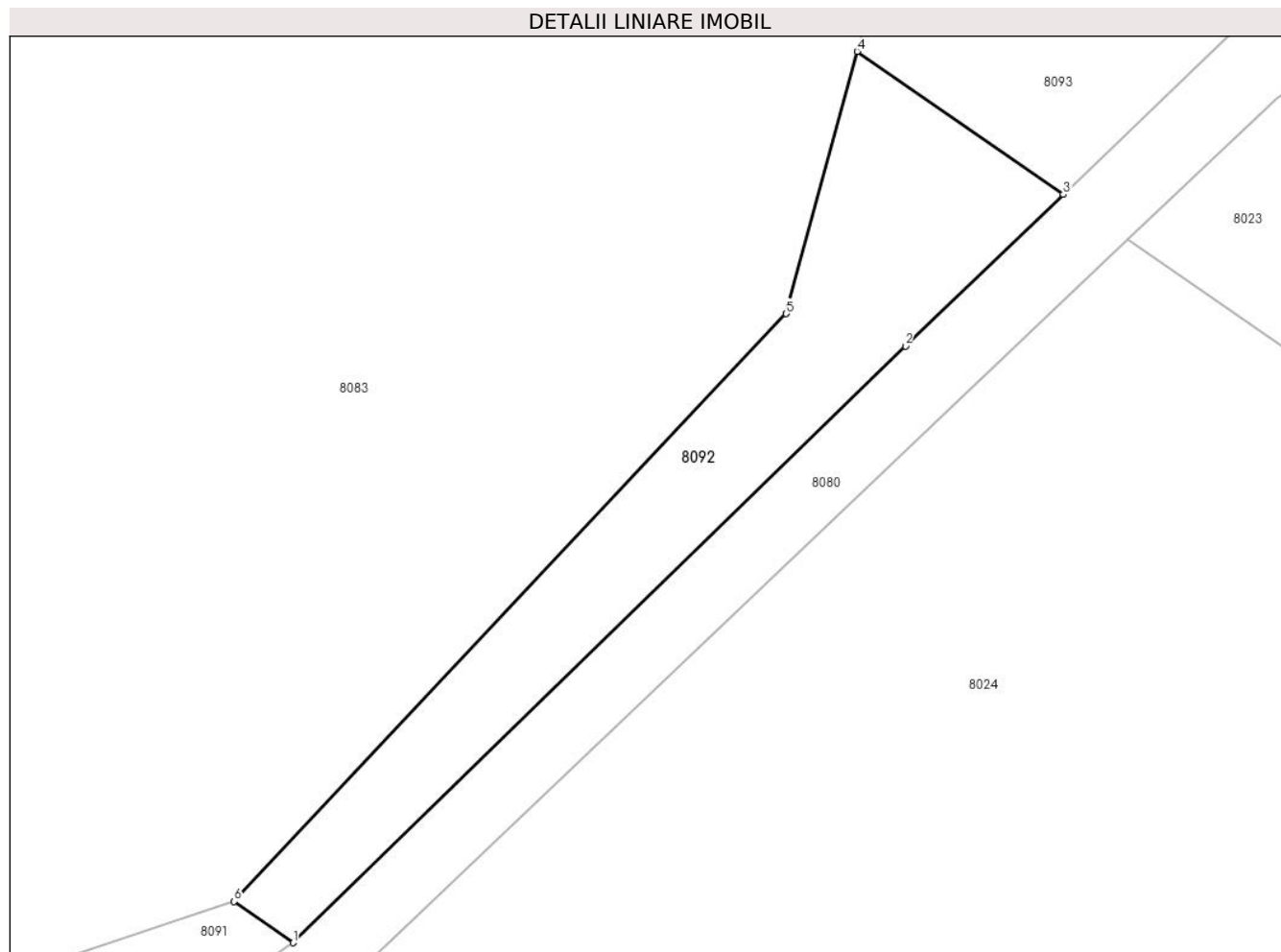
Inscrieri privind dezmembramintele dreptului de proprietate, drepturi reale de garanție și sarcini	Referințe
NU SUNT	

## Anexa Nr. 1 La Partea I

## Teren

Nr cadastral	Suprafața (mp)*	Observații / Referințe
53224	291	

\* Suprafața este determinată în planul de proiecție Stereo 70.



## Date referitoare la teren

Crt	Categorie folosință	Intravilan	Suprafața (mp)	Tarla	Parcelă	Nr. topo	Observații / Referințe
1	padure	NU	291	-	-	-	PVPP nr. 775/10.05.2011, extravilan com. Pipirig, jud.Neamt, O.S.Pipirig, U. P.III Halauca, u.a. 24%

## Lungime Segmente

1) Valorile lungimilor segmentelor sunt obținute din proiecție în plan.

Punct început	X / Y	Punct sfârșit	X / Y	Lungime segment (** (m)
1	574.680,144 638.539,174	2	574.710,595 638.568,81	42.492
2	574.710,595 638.568,81	3	574.718,442 638.576,347	10.88
3	574.718,442 638.576,347	4	574.708,189 638.583,447	12.471
4	574.708,189 638.583,447	5	574.704,67 638.570,418	13.496
5	574.704,67 638.570,418	6	574.677,209 638.541,228	40.077



Punct început	X / Y	Punct sfârșit	X / Y	Lungime segment (** (m)
6	574.677,209 638.541,228	1	574.680,144 638.539,174	3.582

\*\* Lungimile segmentelor sunt determinate în planul de proiecție Stereo 70 și sunt rotunjite la 1 milimetru.

\*\*\* Distanța dintre puncte este formată din segmente cumulate ce sunt mai mici decât valoarea 1 milimetru.



**DATE DESPRE IMOBILUL NR. 8093**

Oficiul de Cadastru și Publicitate Imobiliară NEAMT  
Biroul de Cadastru și Publicitate Imobiliară Targu-Neamt

**A. Partea I. Descrierea imobilului**

TEREN Extravilan

Adresa: Jud. Neamt, O.S.Pipirig, U.P.III Halauca, u.a. 24%

Nr. Crt	Nr cadastral Nr. topografic	Suprafața* (mp)	Observații / Referințe
A1	53222	1.265	Sector cadastral:1 Teren neimprejmuit;

**B. Partea II. Proprietari și acte**

Inscrieri privitoare la dreptul de proprietate și alte drepturi reale		Referințe
<b>2065 / 04/02/2020</b>		
Act Administrativ nr. Titlu Proprietate nr. 21015, din 26/11/2019 emis de CJPSDPAT NEAMT (act administrativ nr Certificat deces nr. 57 din 18.10.2010, emis de Primăria Com. Pipirig);		
B1	Intabulare, drept de PROPRIETATE, dobândit prin Reconstituire, cota actuala 1/1, cota initiala 1/1 1) PRUNĂ AURICA 2) ȘUTU IOANA 3) AFETELOR ADRIEANA 4) DOLHESCU NASTASIA, - Decedată	A1

**C. Partea III. SARCINI .**

Inscrieri privind dezmembramintele dreptului de proprietate, drepturi reale de garanție și sarcini	Referințe
NU SUNT	

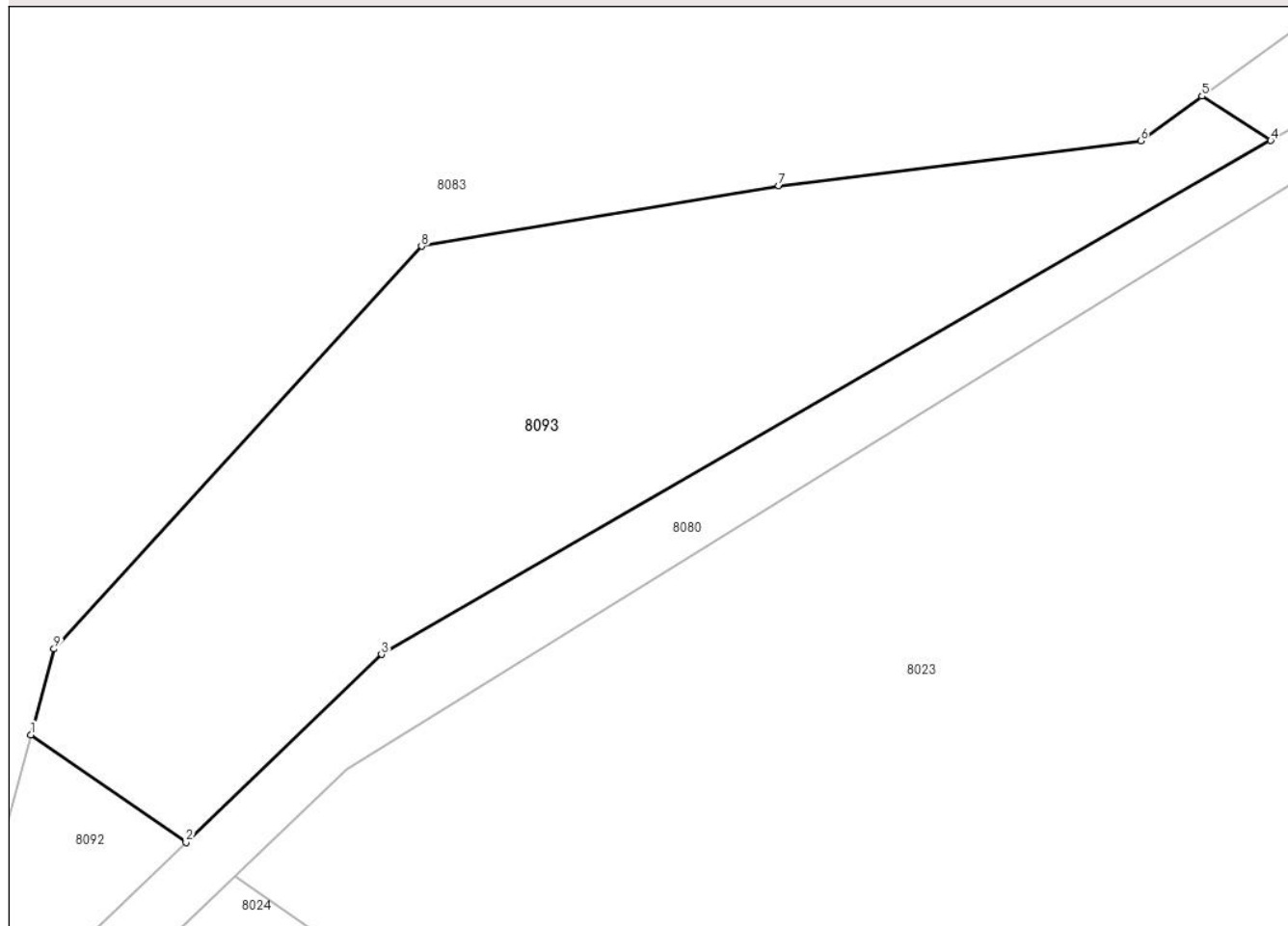
## Anexa Nr. 1 La Partea I

## Teren

Nr cadastral	Suprafața (mp)*	Observații / Referințe
53222	1.265	

\* Suprafața este determinată în planul de proiecție Stereo 70.

## DETALII LINIARE IMOBIL



## Date referitoare la teren

Crt	Categorie folosință	Intravilan	Suprafața (mp)	Tarla	Parcelă	Nr. topo	Observații / Referințe
1	padure	NU	1.265	-	-	-	PVPP nr. 776/10.05.2011, extravilan com. Pîpirig, jud.Neamt, O.S.Pîpirig, U. P.III Halauca, u.a. 24%

## Lungime Segmente

1) Valorile lungimilor segmentelor sunt obținute din proiecție în plan.

Punct început	X / Y	Punct sfârșit	X / Y	Lungime segment (** (m)
1	574.708,189 638.583,447	2	574.718,442 638.576,347	12.471
2	574.718,442 638.576,347	3	574.731,357 638.588,754	17.909
3	574.731,357 638.588,754	4	574.790,118 638.622,685	67.854
4	574.790,118 638.622,685	5	574.785,568 638.625,615	5.412
5	574.785,568 638.625,615	6	574.781,521 638.622,678	5.0

Punct început	X / Y	Punct sfârșit	X / Y	Lungime segment (** (m)
6	574.781,521 638.622,678	7	574.757,614 638.619,697	24.092
7	574.757,614 638.619,697	8	574.733,997 638.615,716	23.95
8	574.733,997 638.615,716	9	574.709,721 638.589,117	36.012
9	574.709,721 638.589,117	1	574.708,189 638.583,447	5.873

\*\* Lungimile segmentelor sunt determinate în planul de proiecție Stereo 70 și sunt rotunjite la 1 milimetru.

\*\*\* Distanța dintre puncte este formată din segmente cumulate ce sunt mai mici decât valoarea 1 milimetru.



**DATE DESPRE IMOBILUL NR. 8094**

Oficiul de Cadastru și Publicitate Imobiliară NEAMT  
Biroul de Cadastru și Publicitate Imobiliară Targu-Neamt

**A. Partea I. Descrierea imobilului**

TEREN Extravilan

Adresa: Jud. Neamt, O.S.Pipirig, U.P.III Halauca, u.a. 24%

Nr. Crt	Nr cadastral Nr. topografic	Suprafața* (mp)	Observații / Referințe
A1	53220	460	Sector cadastral:1 Teren neimprejmuit;

**B. Partea II. Proprietari și acte**

Inscrieri privitoare la dreptul de proprietate și alte drepturi reale	Referințe
<b>29390 / 04/11/2019</b>	
Act Administrativ nr. Titlu Proprietate nr. 20903, din 03/09/2019 emis de CJPSDPAT NEAMT;	
B1	A1
Intabulare, drept de PROPRIETATE, dobandit prin Reconstituire, cota actuala 1/1, cota initiala 1/1	
1) AFETELOR MARIAN	
2) DUMITRIU MARIA	

**C. Partea III. SARCINI .**

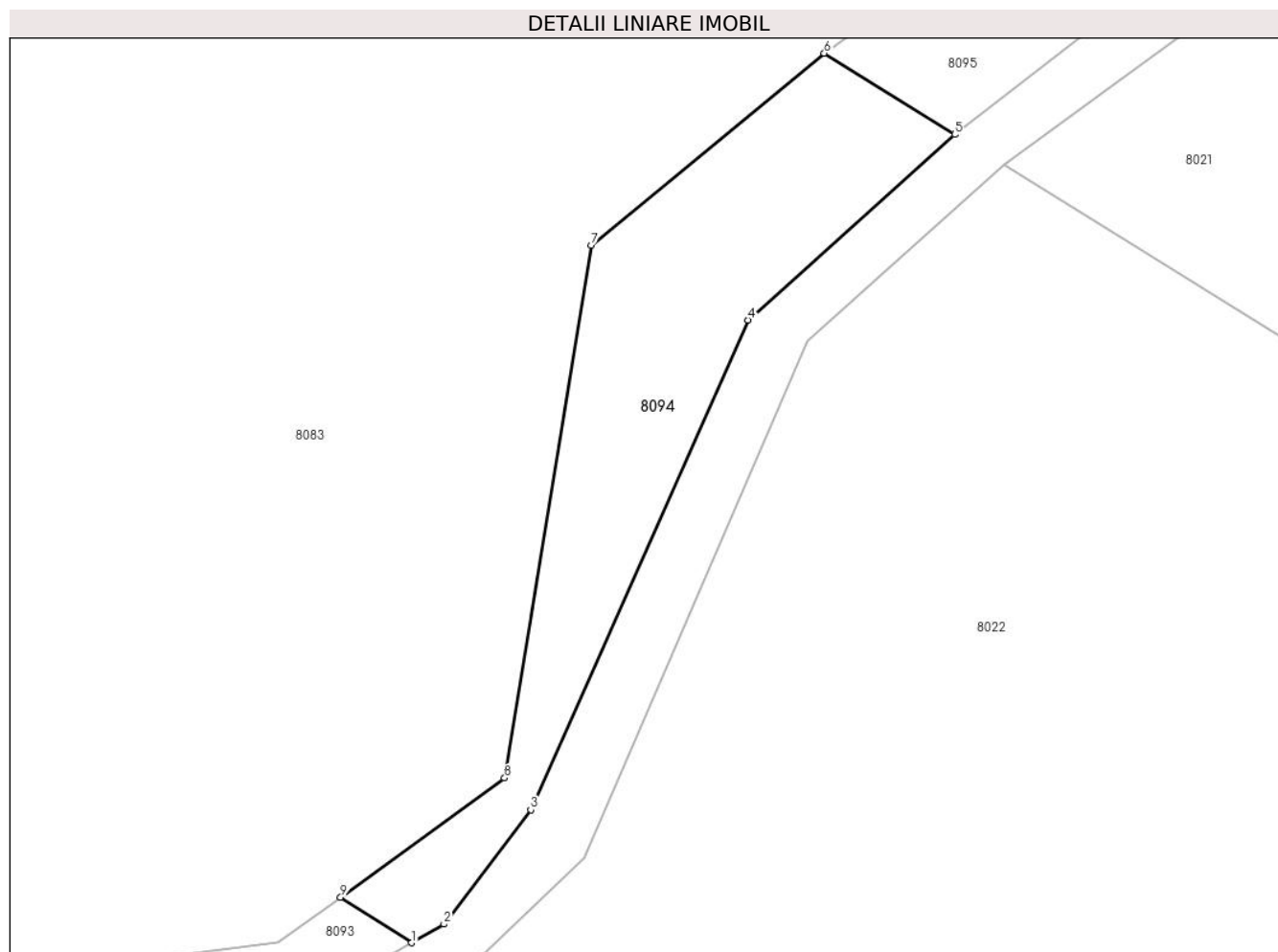
Inscrieri privind dezmembramintele dreptului de proprietate, drepturi reale de garanție și sarcini	Referințe
NU SUNT	

## Anexa Nr. 1 La Partea I

## Teren

Nr cadastral	Suprafața (mp)*	Observații / Referințe
53220	460	

\* Suprafața este determinată în planul de proiecție Stereo 70.



## Date referitoare la teren

Crt	Categorie folosință	Intravilan	Suprafața (mp)	Tarla	Parcelă	Nr. topo	Observații / Referințe
1	padure	NU	460	-	-	-	PVPP nr. 777/10.05.2011, extravilan com. Pipirig, jud. Neamt, O.S. Pipirig, U. P. III Halauca, u.a. 24%

## Lungime Segmente

1) Valorile lungimilor segmentelor sunt obținute din proiecție în plan.

Punct început	X / Y	Punct sfârșit	X / Y	Lungime segment (** (m)
1	574.790,118 638.622,685	2	574.792,194 638.623,884	2.397
2	574.792,194 638.623,884	3	574.797,769 638.631,211	9.207
3	574.797,769 638.631,211	4	574.811,703 638.662,634	34.374
4	574.811,703 638.662,634	5	574.824,98 638.674,535	17.83
5	574.824,98 638.674,535	6	574.816,608 638.679,744	9.86



Punct început	X / Y	Punct sfârșit	X / Y	Lungime segment (** (m)
6	574.816,608 638.679,744	7	574.801,648 638.667,432	19.375
7	574.801,648 638.667,432	8	574.796,087 638.633,248	34.633
8	574.796,087 638.633,248	9	574.785,568 638.625,615	12.997
9	574.785,568 638.625,615	1	574.790,118 638.622,685	5.412

\*\* Lungimile segmentelor sunt determinate în planul de proiecție Stereo 70 și sunt rotunjite la 1 milimetru.

\*\*\* Distanța dintre puncte este formată din segmente cumulate ce sunt mai mici decât valoarea 1 milimetru.



**DATE DESPRE IMOBILUL NR. 8095**

Oficiul de Cadastru și Publicitate Imobiliară NEAMT  
Biroul de Cadastru și Publicitate Imobiliară Targu-Neamt

**A. Partea I. Descrierea imobilului**

TEREN Extravilan

Adresa: Jud. Neamt

Nr. Crt	Nr cadastral Nr. topografic	Suprafața* (mp)	Observații / Referințe
A1		468	Sector cadastral:1 Teren neimprejmuit;

**B. Partea II. Proprietari și acte**

Inscrieri privitoare la dreptul de proprietate și alte drepturi reale		Referințe
/		
Act Administrativ nr. 778, din 24/02/2011 emis de Primaria comunei Pipirig (CJSDPAT NEAMT NR.8400 / 10.08.2010, HCL NR.15 / 25.05.2010 + ANEXA);		
B1	Inscrierea provizorie, drept de PROPRIETATE, dobandit prin Lege, cota actuala 1/1, cota initiala 1/1 1) BIRGAOANU GR ALEXANDRU	A1

**C. Partea III. SARCINI .**

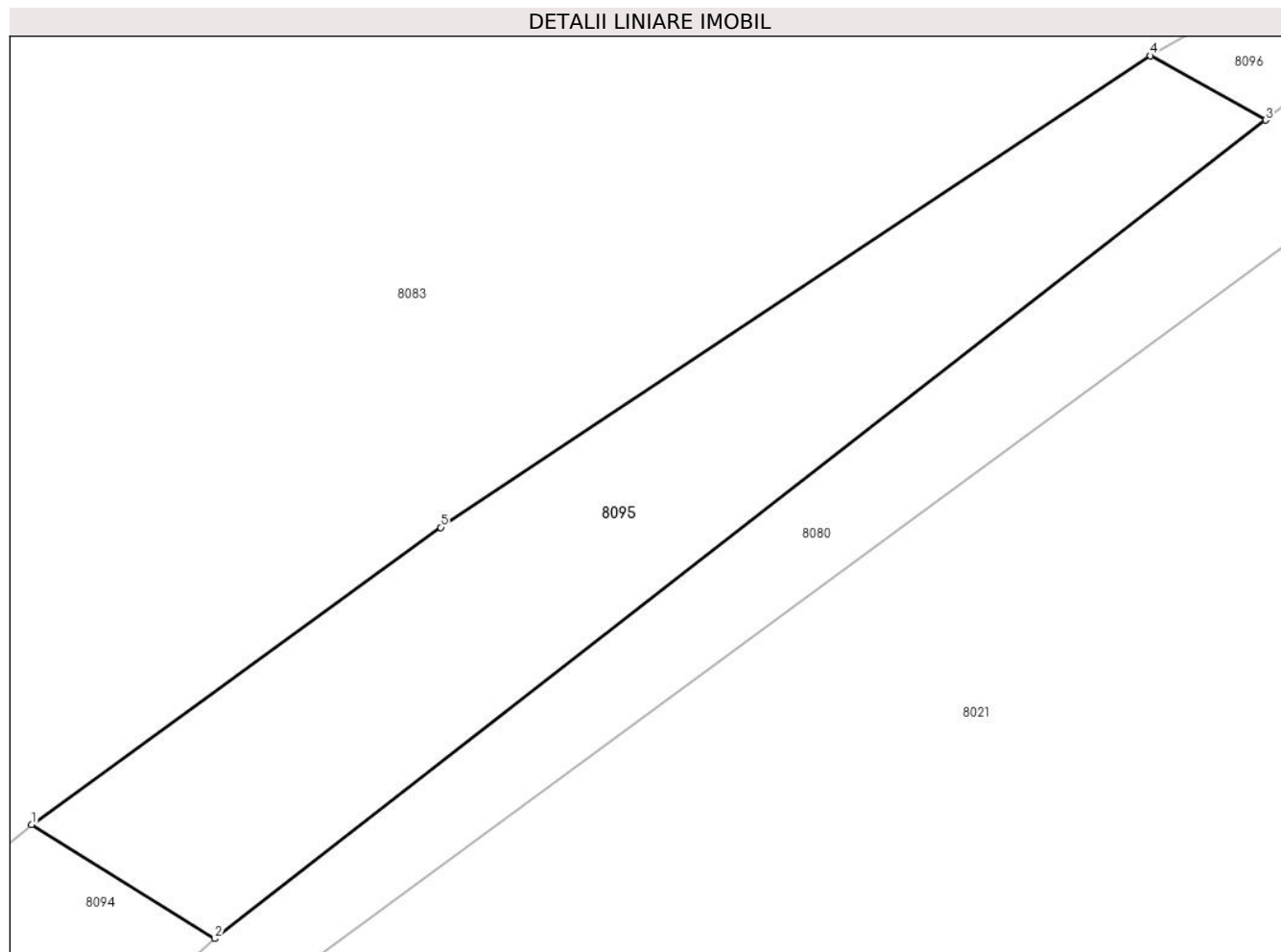
Inscrieri privind dezmembramintele dreptului de proprietate, drepturi reale de garanție și sarcini	Referințe
NU SUNT	

## Anexa Nr. 1 La Partea I

## Teren

Nr cadastral	Suprafața (mp)*	Observații / Referințe
	468	

\* Suprafața este determinată în planul de proiecție Stereo 70.



## Date referitoare la teren

Crt	Categorie folosință	Intravilan	Suprafața (mp)	Tarla	Parcelă	Nr. topo	Observații / Referințe
1	padure	NU	468	U.P. III Hălăuța	UA 24%	-	

## Lungime Segmente

1) Valorile lungimilor segmentelor sunt obținute din proiecție în plan.

Punct început	X / Y	Punct sfârșit	X / Y	Lungime segment (** (m)
1	574.816,608 638.679,744	2	574.824,98 638.674,535	9.86
2	574.824,98 638.674,535	3	574.873,012 638.711,902	60.855
3	574.873,012 638.711,902	4	574.867,732 638.714,846	6.045
4	574.867,732 638.714,846	5	574.835,308 638.693,309	38.925
5	574.835,308 638.693,309	1	574.816,608 638.679,744	23.102

**\*\* Lungimile segmentelor sunt determinate în planul de proiecție Stereo 70 și sunt rotunjite la 1 milimetru.**

**\*\*\* Distanța dintre puncte este formată din segmente cumulate ce sunt mai mici decât valoarea 1 milimetru.**



**DATE DESPRE IMOBILUL NR. 8096**

Oficiul de Cadastru și Publicitate Imobiliară NEAMT  
Biroul de Cadastru și Publicitate Imobiliară Targu-Neamt

**A. Partea I. Descrierea imobilului**

TEREN Extravilan

Adresa: Jud. Neamt

Nr. Crt	Nr cadastral Nr. topografic	Suprafața* (mp)	Observații / Referințe
A1		480	Sector cadastral:1 Teren neimprejmuit;

**B. Partea II. Proprietari și acte**

Inscrieri privitoare la dreptul de proprietate și alte drepturi reale		Referințe
/		
Act Administrativ nr. 779, din 10/05/2011 emis de Primaria comunei Pipirig (CJSDPAT NEAMT NR.8400 / 10.08.2010, HCL NR.15 / 25.05.2010 + ANEXA);		
B1	Inscrierea provizorie, drept de PROPRIETATE, dobandit prin Lege, cota actuala 1/1, cota initiala 1/1 1) SCUTARU ANDRON GH MARIA	A1

**C. Partea III. SARCINI .**

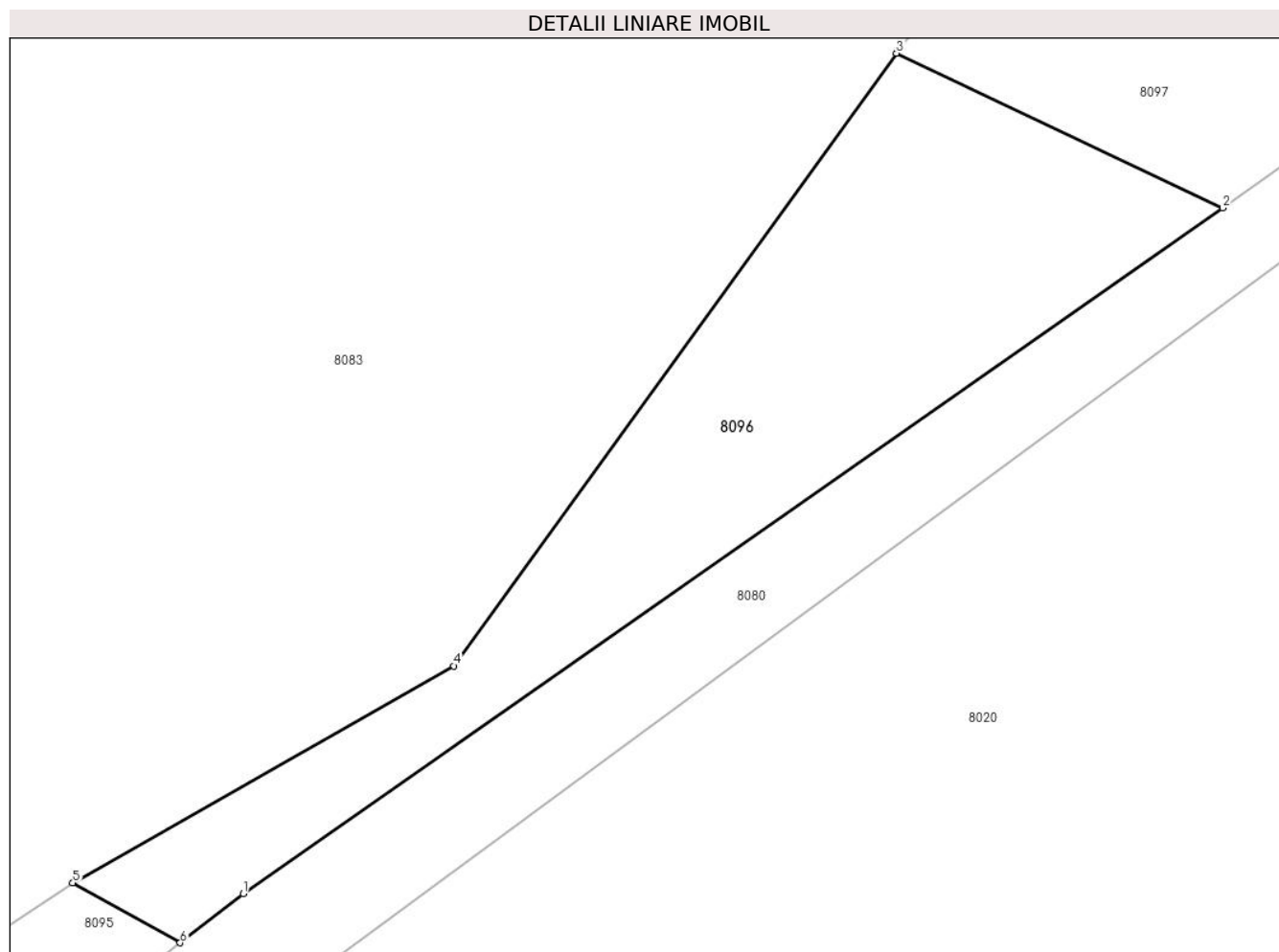
Inscrieri privind dezmembramintele dreptului de proprietate, drepturi reale de garanție și sarcini	Referințe
NU SUNT	

## Anexa Nr. 1 La Partea I

## Teren

Nr cadastral	Suprafața (mp)*	Observații / Referințe
	480	

\* Suprafața este determinată în planul de proiecție Stereo 70.



## Date referitoare la teren

Crt	Categorie folosință	Intravilan	Suprafața (mp)	Tarla	Parcelă	Nr. topo	Observații / Referințe
1	padure	NU	480	U.P. III Hălăuca	UA 24%	-	

## Lungime Segmente

1) Valorile lungimilor segmentelor sunt obținute din proiecție în plan.

Punct început	X / Y	Punct sfârșit	X / Y	Lungime segment (** (m)
1	574.876,106 638.714,309	2	574.924,291 638.748,025	58.81
2	574.924,291 638.748,025	3	574.908,25 638.755,627	17.751
3	574.908,25 638.755,627	4	574.886,474 638.725,514	37.162
4	574.886,474 638.725,514	5	574.867,732 638.714,846	21.565
5	574.867,732 638.714,846	6	574.873,012 638.711,902	6.045



Punct început	X / Y	Punct sfârșit	X / Y	Lungime segment (** (m)
6	574.873,012 638.711,902	1	574.876,106 638.714,309	3.92

\*\* Lungimile segmentelor sunt determinate în planul de proiecție Stereo 70 și sunt rotunjite la 1 milimetru.

\*\*\* Distanța dintre puncte este formată din segmente cumulate ce sunt mai mici decât valoarea 1 milimetru.



**DATE DESPRE IMOBILUL NR. 8097**

Oficiul de Cadastru și Publicitate Imobiliară NEAMT  
Biroul de Cadastru și Publicitate Imobiliară Targu-Neamt

**A. Partea I. Descrierea imobilului**

TEREN Extravilan

Adresa: Jud. Neamt

Nr. Crt	Nr cadastral Nr. topografic	Suprafața* (mp)	Observații / Referințe
A1	52730	1.142	Sector cadastral:1 Teren neimprejmuit;

**B. Partea II. Proprietari și acte**

Inscrieri privitoare la dreptul de proprietate și alte drepturi reale	Referințe
<b>1873 / 31/01/2020</b>	
Act Administrativ nr. Titlu de proprietate nr. 21011, din 26/11/2019 emis de CJPSDPAT NEAMT;	
B1	A1
Intabulare, drept de PROPRIETATE, dobandit prin Reconstituire, cota actuala 1/1, cota initiala 1/1	
1) MIAUȚĂ EMILIAN	
2) MIAUȚĂ ANDREI-DOBRIN	
3) MIAUȚĂ ALEXANDRA-GEORGIANA	

**C. Partea III. SARCINI .**

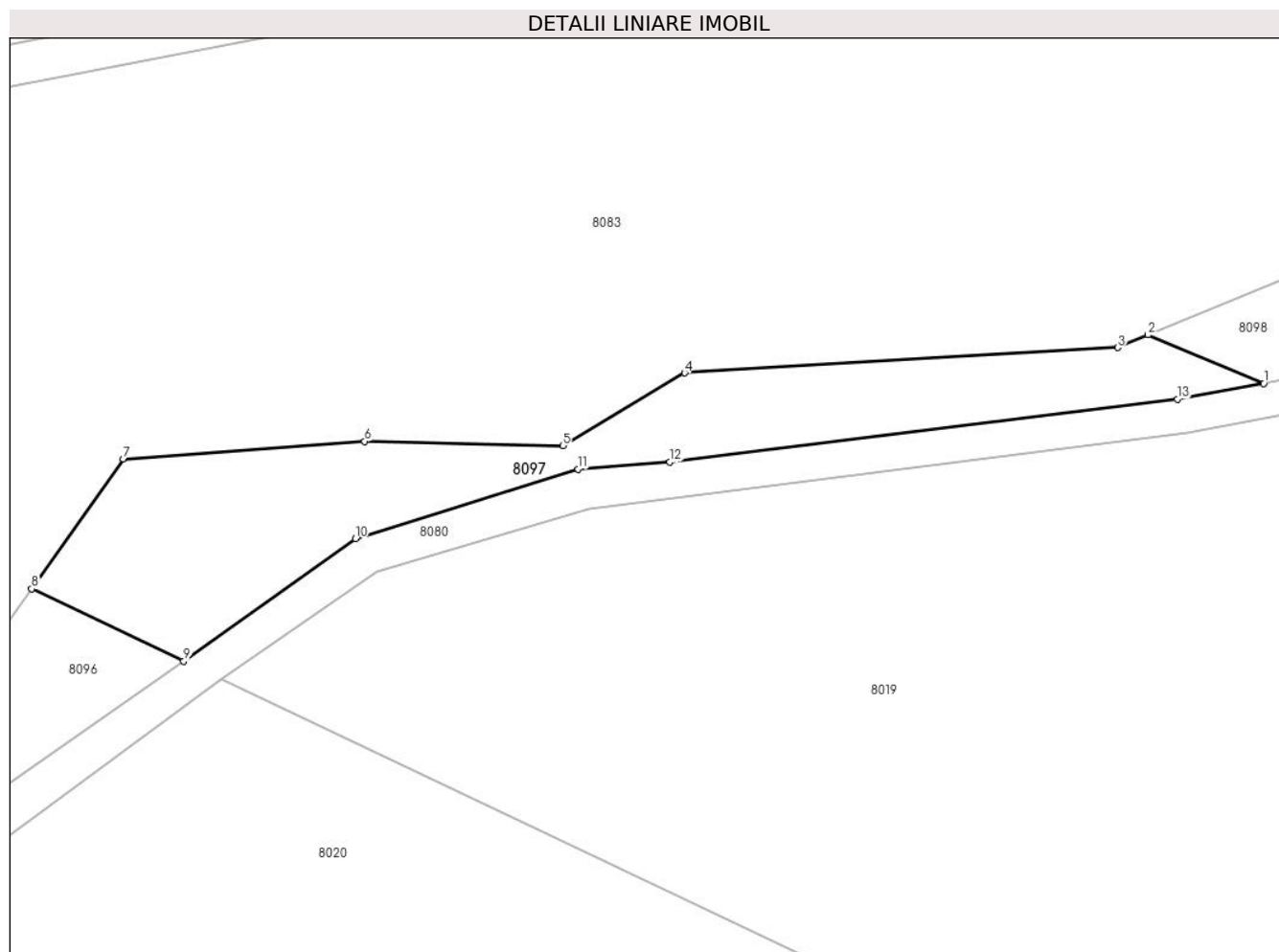
Inscrieri privind dezmembramintele dreptului de proprietate, drepturi reale de garanție și sarcini	Referințe
NU SUNT	

## Anexa Nr. 1 La Partea I

## Teren

Nr cadastral	Suprafața (mp)*	Observații / Referințe
52730	1.142	

\* Suprafața este determinată în planul de proiecție Stereo 70.



## Date referitoare la teren

Crt	Categorie folosință	Intravilan	Suprafața (mp)	Tarla	Parcelă	Nr. topo	Observații / Referințe
1	padure	NU	1.142	-	-	-	PVPP 780/10.05.2011, extravilan com. Pîpirig, jud. Neamt, O.S. Pîpirig, UP III Halauca, u.a. 24%

## Lungime Segmente

1) Valorile lungimilor segmentelor sunt obținute din proiecție în plan.

Punct început	X / Y	Punct sfârșit	X / Y	Lungime segment (** (m)
1	575.038,096 638.777,245	2	575.025,911 638.782,361	13.215
2	575.025,911 638.782,361	3	575.022,718 638.781,03	3.459
3	575.022,718 638.781,03	4	574.977,067 638.778,356	45.729
4	574.977,067 638.778,356	5	574.964,221 638.770,719	14.945
5	574.964,221 638.770,719	6	574.943,332 638.771,164	20.894

Punct început	X / Y	Punct sfârșit	X / Y	Lungime segment (** (m)
6	574.943,332 638.771,164	7	574.917,927 638.769,289	25.474
7	574.917,927 638.769,289	8	574.908,25 638.755,627	16.742
8	574.908,25 638.755,627	9	574.924,291 638.748,025	17.751
9	574.924,291 638.748,025	10	574.942,378 638.760,914	22.21
10	574.942,378 638.760,914	11	574.965,834 638.768,218	24.567
11	574.965,834 638.768,218	12	574.975,507 638.768,994	9.704
12	574.975,507 638.768,994	13	575.028,976 638.775,594	53.875
13	575.028,976 638.775,594	1	575.038,096 638.777,245	9.268

\*\* Lungimile segmentelor sunt determinate în planul de proiecție Stereo 70 și sunt rotunjite la 1 milimetru.

\*\*\* Distanța dintre puncte este formată din segmente cumulate ce sunt mai mici decât valoarea 1 milimetru.



**DATE DESPRE IMOBILUL NR. 8098**

Oficiul de Cadastru și Publicitate Imobiliară NEAMT  
Biroul de Cadastru și Publicitate Imobiliară Targu-Neamt

**A. Partea I. Descrierea imobilului**

TEREN Extravilan

Adresa: Jud. Neamt

Nr. Crt	Nr cadastral Nr. topografic	Suprafața* (mp)	Observații / Referințe
A1	52728	977	Sector cadastral:1 Teren neimprejmuit;

**B. Partea II. Proprietari și acte**

Inscrieri privitoare la dreptul de proprietate și alte drepturi reale		Referințe
<b>25287 / 25/09/2019</b>		
Act Notarial nr. Contract de vânzare cumpărare aut nr. 5823, din 25/09/2019 emis de NP Teodorescu Mihaela;		
B2	Intabulare, drept de PROPRIETATE, cu titlu de drept de cumpărare, dobandit prin Conventie, cota actuala 1/1, cota initiala 1/1 1) <b>STAN IOANA</b> 2) <b>STAN VASILE</b> , bun comun	A1

**C. Partea III. SARCINI .**

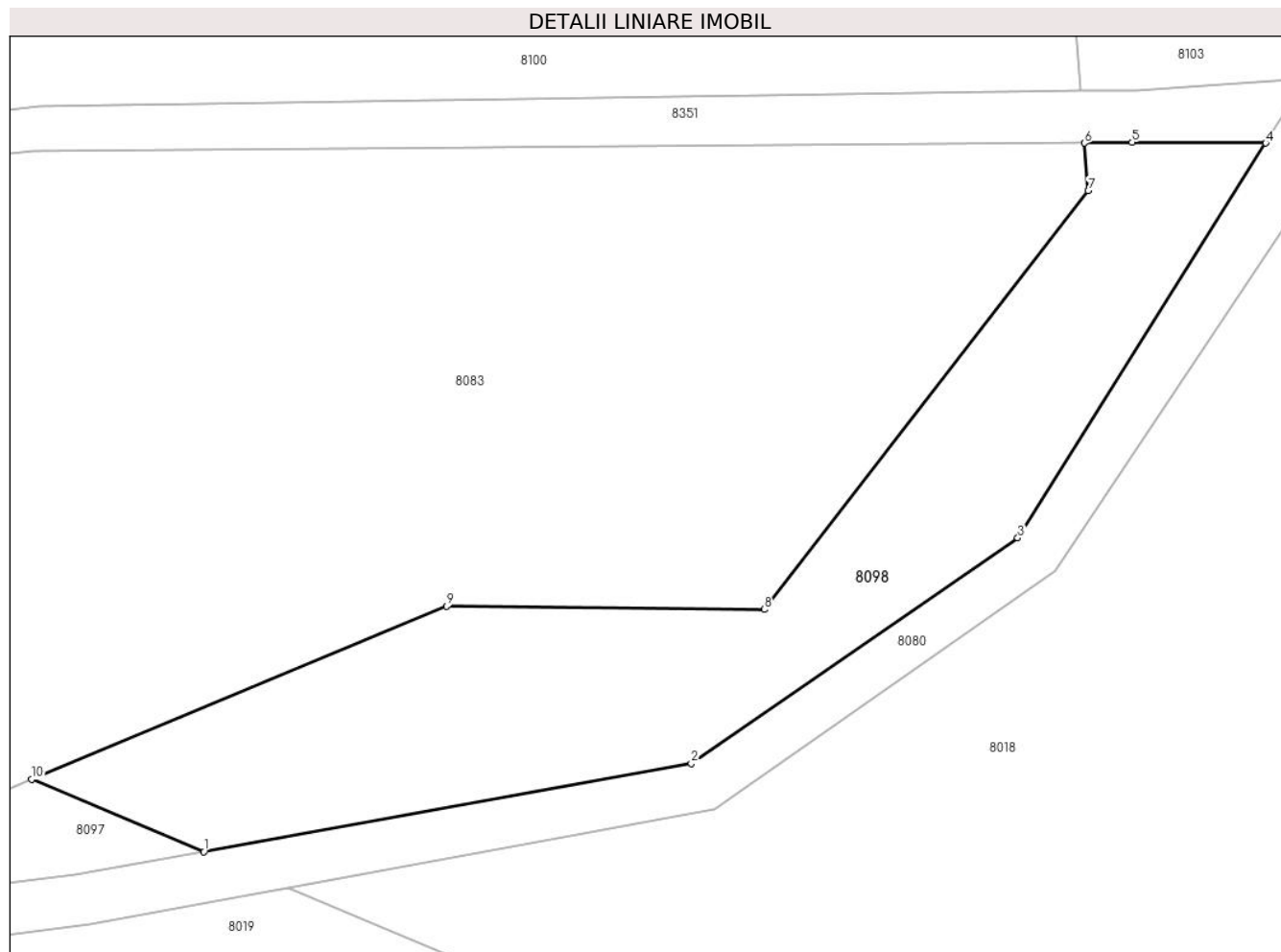
Inscrieri privind dezmembramintele dreptului de proprietate, drepturi reale de garanție și sarcini	Referințe
NU SUNT	

## Anexa Nr. 1 La Partea I

## Teren

Nr cadastral	Suprafața (mp)*	Observații / Referințe
52728	977	

\* Suprafața este determinată în planul de proiecție Stereo 70.



## Date referitoare la teren

Crt	Categorie folosință	Intravilan	Suprafața (mp)	Tarla	Parcelă	Nr. topo	Observații / Referințe
1	padure	NU	977	-	-	-	PVPP 781/10.05.2011, extravilan com. Pîpirig, jud. Neamt, O.S. Pîpirig, UP III Halauca, u.a. 24%

## Lungime Segmente

1) Valorile lungimilor segmentelor sunt obținute din proiecție în plan.

Punct început	X / Y	Punct sfârșit	X / Y	Lungime segment (** (m)
1	575.038,096 638.777,245	2	575.072,576 638.783,488	35.041
2	575.072,576 638.783,488	3	575.095,672 638.799,422	28.059
3	575.095,672 638.799,422	4	575.113,215 638.827,328	32.962
4	575.113,215 638.827,328	5	575.103,759 638.827,373	9.456
5	575.103,759 638.827,373	6	575.100,395 638.827,325	3.364



Punct început	X / Y	Punct sfârșit	X / Y	Lungime segment (** (m)
6	575.100,395 638.827,325	7	575.100,664 638.823,945	3.391
7	575.100,664 638.823,945	8	575.077,734 638.794,366	37.426
8	575.077,734 638.794,366	9	575.055,252 638.794,592	22.483
9	575.055,252 638.794,592	10	575.025,911 638.782,361	31.788
10	575.025,911 638.782,361	1	575.038,096 638.777,245	13.215

\*\* Lungimile segmentelor sunt determinate în planul de proiecție Stereo 70 și sunt rotunjite la 1 milimetru.

\*\*\* Distanța dintre puncte este formată din segmente cumulate ce sunt mai mici decât valoarea 1 milimetru.





## DATE DESPRE IMOBILUL NR. 8099

Oficiul de Cadastru și Publicitate Imobiliară NEAMT  
Biroul de Cadastru și Publicitate Imobiliară Targu-Neamt

## A. Partea I. Descrierea imobilului

TEREN Extravilan

Adresa: Jud. Neamt

Nr. Crt	Nr cadastral Nr. topografic	Suprafața* (mp)	Observații / Referințe
A1		Din acte: 613.000 Masurata: 5.085	Sector cadastral:1 Teren neimprejmuit; DIFERENTA DE SUPRAFATA INSCRISA IN INVENTARUL BUNURILOR DIN DOMENIUL PUBLIC AL STATULUI SE REGASESTE IN ALTE SECTOARE CADASTRALE

## B. Partea II. Proprietari și acte

Inscrieri privitoare la dreptul de proprietate și alte drepturi reale		Referințe
<b>8099 / 13/01/2023</b>		
Act Administrativ nr. 1705, din 21/12/2006 emis de GUVERNUL ROMANIEI;		
B1	Intabulare, drept de PROPRIETATE, dobandit prin Lege, cota actuala 1/1, cota initiala 1/1 1) <b>STATUL ROMAN</b> , CIF:9999999999999, -domeniul public	A1
Act Administrativ nr. 982, din 29/12/1998 emis de GUVERNUL ROMANIEI (ORDINUL 182/26.02.2018 AVIZ CTAS 895/13.12.2017 EXTRAS DIN AMENAJAMENTUL SILVIC AL UNITATILOR DE PRODUCTIE);		
B2	Intabulare, drept de ADMINISTRARE, dobandit prin Lege, cota actuala 1/1 1) <b>RNP - ROMSILVA - PRIN DIRECTIA SILVICA NEAMT</b> , CIF:1590120	A1

## C. Partea III. SARCINI .

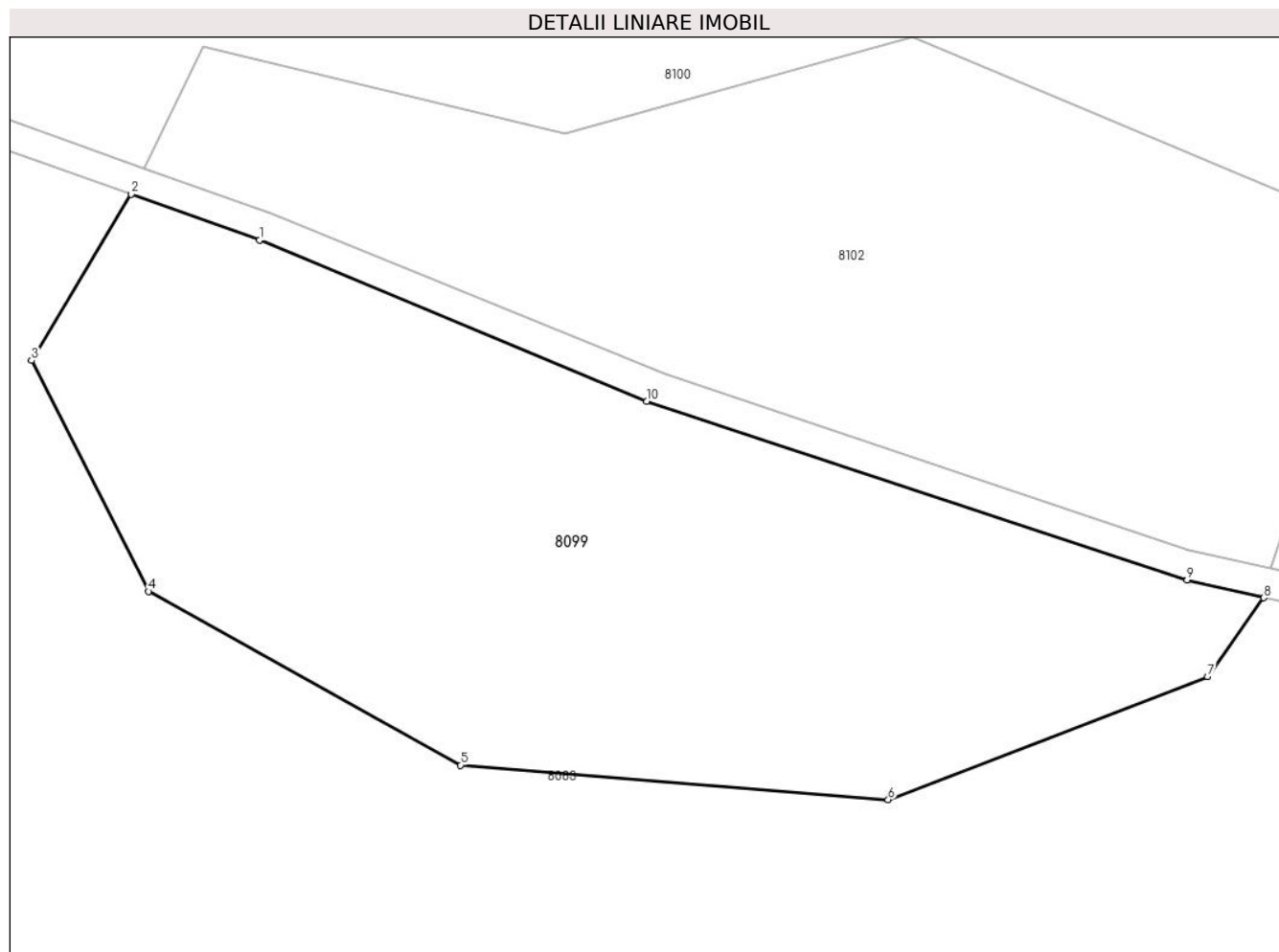
Inscrieri privind dezmembramintele dreptului de proprietate, drepturi reale de garanție și sarcini	Referințe
NU SUNT	

## Anexa Nr. 1 La Partea I

## Teren

Nr cadastral	Suprafața (mp)*	Observații / Referințe
	Din acte: 613.000 Masurata: 5.085	DIFERENȚA DE SUPRAFAȚA INSCRISA IN INVENTARUL BUNURILOR DIN DOMENIUL PUBLIC AL STATULUI SE REGASESTE IN ALTE SECTOARE CADASTRALE

\* Suprafața este determinată în planul de proiecție Stereo 70.



## Date referitoare la teren

Crt	Categorie folosință	Intra vilan	Suprafața (mp)	Tarla	Parcelă	Nr. topo	Observații / Referințe
1	faneata	NU	5.085	UP III Hălăuca	UA 39V%	-	UP III Hălăuca - O.S. Pipirig, PARTE DIN UA 39V% - Terenuri pentru hrana vânatului

## Lungime Segmente

1) Valorile lungimilor segmentelor sunt obținute din proiecție în plan.

Punct început	X / Y	Punct sfârșit	X / Y	Lungime segment (** (m)
1	574.712,634 638.860,48	2	574.697,851 638.865,723	15.685
2	574.697,851 638.865,723	3	574.686,357 638.846,608	22.305
3	574.686,357 638.846,608	4	574.699,807 638.820,032	29.786
4	574.699,807 638.820,032	5	574.735,762 638.800,028	41.145

Punct început	X / Y	Punct sfârşit	X / Y	Lungime segment (** (m)
5	574.735,762 638.800,028	6	574.784,998 638.796,048	49.397
6	574.784,998 638.796,048	7	574.821,794 638.810,238	39.437
7	574.821,794 638.810,238	8	574.828,254 638.819,29	11.121
8	574.828,254 638.819,29	9	574.819,429 638.821,348	9.062
9	574.819,429 638.821,348	10	574.757,219 638.841,922	65.524
10	574.757,219 638.841,922	1	574.712,634 638.860,48	48.293

\*\* Lungimile segmentelor sunt determinate în planul de proiecţie Stereo 70 şi sunt rotunjite la 1 milimetru.

\*\*\* Distanţa dintre puncte este formată din segmente cumulate ce sunt mai mici decât valoarea 1 milimetru.



**DATE DESPRE IMOBILUL NR. 8100**

Oficiul de Cadastru și Publicitate Imobiliară NEAMT  
Biroul de Cadastru și Publicitate Imobiliară Targu-Neamt

**A. Partea I. Descrierea imobilului**

TEREN Extravilan

Adresa: Jud. Neamt

Nr. Crt	Nr cadastral Nr. topografic	Suprafața* (mp)	Observații / Referințe
A1		Din acte: 41.950.100 Masurata: 2.790.283	Sector cadastral:1 Teren neimprejmuit; DIFERENTA DE SUPRAFATA INSCRISA IN INVENTARUL BUNURILOR DIN DOMENIUL PUBLIC AL STATULUI SE REGASESTE IN ALTE SECTOARE CADASTRALE

**B. Partea II. Proprietari și acte**

Inscrieri privitoare la dreptul de proprietate și alte drepturi reale		Referințe
<b>8100 / 13/01/2023</b>		
Act Administrativ nr. 1705, din 21/12/2006 emis de GUVERNUL ROMANIEI;		
B1	Intabulare, drept de PROPRIETATE, dobandit prin Lege, cota actuala 1/1, cota initiala 1/1 1) <b>STATUL ROMAN</b> , CIF:9999999999999, -domeniul public	A1
Act Administrativ nr. 982, din 29/12/1998 emis de GUVERNUL ROMANIEI (ORDINUL 182/26.02.2018 AVIZ CTAS 895/13.12.2017 EXTRAS DIN AMENAJAMENTUL SILVIC AL UNITATILOR DE PRODUCTIE);		
B2	Intabulare, drept de ADMINISTRARE, dobandit prin Lege, cota actuala 1/1 1) <b>RNP - ROMSILVA - PRIN DIRECTIA SILVICA NEAMT</b> , CIF:1590120	A1

**C. Partea III. SARCINI .**

Inscrieri privind dezmembramintele dreptului de proprietate, drepturi reale de garanție și sarcini	Referințe
NU SUNT	

## Anexa Nr. 1 La Partea I

## Teren

Nr cadastral	Suprafața (mp)*	Observații / Referințe
	Din acte: 41.950.100 Masurata: 2.790.283	DIFERENTA DE SUPRAFATA INSCRISA IN INVENTARUL BUNURILOR DIN DOMENIUL PUBLIC AL STATULUI SE REGASESTE IN ALTE SECTOARE CADASTRALE

\* Suprafața este determinată în planul de proiecție Stereo 70.

## DETALII LINIARE IMOBIL



## Date referitoare la teren

Crt	Categorie folosință	Intravilan	Suprafața (mp)	Tarla	Parcelă	Nr. topo	Observații / Referințe
1	padure	NU	2.790.283	UP III Hălăuca	UA 37, 38%, 39%, 40%, 41, 42, 45%	-	UP III Hălăuca - O.S. Pipirig, UA 37, PARTE DIN U.A 38%, PARTE DIN U.A 39%, PARTE DIN U.A 40%, 41, 42, PARTE DIN U.A 45%

## Lungime Segmente

1) Valorile lungimilor segmentelor sunt obținute din proiecție în plan.

Punct început	X / Y	Punct sfârșit	X / Y	Lungime segment	Punct început	X / Y	Punct sfârșit	X / Y	Lungime segment	Punct început	X / Y	Punct sfârșit	X / Y	Lungime segment
1	573.593,974 639.287,21	2	573.576,542 639.289,552	17.589	2	573.576,542 639.289,552	3	573.539,706 639.311,284	42.769	3	573.539,706 639.311,284	4	573.518,379 639.310,514	21.341
4	573.518,379 639.310,514	5	573.481,96 639.292,536	40.615	5	573.481,96 639.292,536	6	573.461,006 639.290,139	21.091	6	573.461,006 639.290,139	7	573.454,983 639.289,435	6.064
7	573.454,983 639.289,435	8	573.432,931 639.302,366	25.564	8	573.432,931 639.302,366	9	573.425,794 639.300,501	7.377	9	573.425,794 639.300,501	10	573.394,658 639.292,367	32.181



Punct început	X / Y	Punct sfârșit	X / Y	Lungime segment	Punct început	X / Y	Punct sfârșit	X / Y	Lungime segment	Punct început	X / Y	Punct sfârșit	X / Y	Lungime segment
10	573.394,658 639.292,367	11	573.393,925 639.292,176	0.757	11	573.393,925 639.292,176	12	573.373,022 639.308,007	26.221	12	573.373,022 639.308,007	13	573.355,393 639.300,72	19.076
13	573.355,393 639.300,72	14	573.337,763 639.293,433	19.077	14	573.337,763 639.293,433	15	573.309,101 639.309,624	32.919	15	573.309,101 639.309,624	16	573.292,109 639.313,293	17.384
16	573.292,109 639.313,293	17	573.272,944 639.273,145	44.488	17	573.272,944 639.273,145	18	573.254,1 639.265,189	20.455	18	573.254,1 639.265,189	19	573.229,787 639.252,209	27.561
19	573.229,787 639.252,209	20	573.181,441 639.236,727	50.764	20	573.181,441 639.236,727	21	573.151,226 639.230,742	30.802	21	573.151,226 639.230,742	22	573.147,458 639.229,995	3.841
22	573.147,458 639.229,995	23	573.117,621 639.224,846	30.278	23	573.117,621 639.224,846	24	573.071,021 639.232,169	47.172	24	573.071,021 639.232,169	25	573.048,271 639.233,991	22.823
25	573.048,271 639.233,991	26	573.013,077 639.230,284	35.389	26	573.013,077 639.230,284	27	572.999,073 639.275,978	47.792	27	572.999,073 639.275,978	28	572.996,604 639.289,612	13.856
28	572.996,604 639.289,612	29	573.005,843 639.309,25	21.703	29	573.005,843 639.309,25	30	573.006,73 639.320,252	11.038	30	573.006,73 639.320,252	31	573.006,887 639.331,314	11.063
31	573.006,887 639.331,314	32	573.000,15 639.343,204	13.666	32	573.000,15 639.343,204	33	572.993,722 639.348,5	8.329	33	572.993,722 639.348,5	34	572.984,809 639.347,495	8.969
34	572.984,809 639.347,495	35	572.988,065 639.326,417	21.328	35	572.988,065 639.326,417	36	572.922,041 639.287,162	76.812	36	572.922,041 639.287,162	37	572.906,145 639.295,471	17.937
37	572.906,145 639.295,471	38	572.811,8 639.270,027	97.716	38	572.811,8 639.270,027	39	572.720,716 639.255,019	92.312	39	572.720,716 639.255,019	40	572.681,127 639.254,928	39.589
40	572.681,127 639.254,928	41	572.636,431 639.270,524	47.339	41	572.636,431 639.270,524	42	572.638,378 639.274,018	4.0	42	572.638,378 639.274,018	43	572.346,382 639.339,014	299.142
43	572.346,382 639.339,014	44	572.104,02 639.338,13	242.364	44	572.104,02 639.338,13	45	571.991,122 639.279,645	127.147	45	571.991,122 639.279,645	46	571.754,166 639.213,691	245.964
46	571.754,166 639.213,691	47	571.670,552 639.199,291	84.845	47	571.670,552 639.199,291	48	571.610,882 639.104,148	112.306	48	571.610,882 639.104,148	49	571.611,902 639.043,823	60.334
49	571.611,902 639.043,823	50	571.566,931 638.944,399	109.122	50	571.566,931 638.944,399	51	571.557,393 638.761,894	182.754	51	571.557,393 638.761,894	52	571.577,833 638.661,108	102.838
52	571.577,833 638.661,108	53	571.590,098 638.599,819	62.504	53	571.590,098 638.599,819	54	571.584,648 638.545,341	54.75	54	571.584,648 638.545,341	55	571.536,721 638.442,118	113.807
55	571.536,721 638.442,118	56	571.541,933 638.410,852	31.697	56	571.541,933 638.410,852	57	571.541,561 638.371,025	39.829	57	571.541,561 638.371,025	58	571.534,488 638.337,898	33.874
58	571.534,488 638.337,898	59	571.522,946 638.297,326	42.182	59	571.522,946 638.297,326	60	571.515,871 638.246,704	51.114	60	571.515,871 638.246,704	61	571.511,071 638.206,629	40.361
61	571.511,071 638.206,629	62	571.513,369 638.179,698	27.029	62	571.513,369 638.179,698	63	571.525,196 638.127,481	53.54	63	571.525,196 638.127,481	64	571.538,335 638.083,474	45.927
64	571.538,335 638.083,474	65	571.569,69 638.005,321	84.208	65	571.569,69 638.005,321	66	571.581,675 637.970,611	36.721	66	571.581,675 637.970,611	67	571.601,926 637.914,001	60.123
67	571.601,926 637.914,001	68	571.616,335 637.888,609	29.195	68	571.616,335 637.888,609	69	571.630,401 637.869,179	23.987	69	571.630,401 637.869,179	70	571.644,721 637.854,095	20.799
70	571.644,721 637.854,095	71	571.673,105 637.831,342	36.378	71	571.673,105 637.831,342	72	571.682,415 637.815,046	18.768	72	571.682,415 637.815,046	73	571.693,034 637.800,571	17.952
73	571.693,034 637.800,571	74	571.723,921 637.770,655	43.0	74	571.723,921 637.770,655	75	571.754,01 637.725,3	54.428	75	571.754,01 637.725,3	76	571.743,681 637.746,502	23.584
76	571.743,681 637.746,502	77	571.754,616 637.749,734	11.403	77	571.754,616 637.749,734	78	571.763,463 637.765,446	18.032	78	571.763,463 637.765,446	79	571.764,122 637.764,885	0.865
79	571.764,122 637.764,885	80	571.765,805 637.774,328	9.592	80	571.765,805 637.774,328	81	571.766,028 637.785,41	11.084	81	571.766,028 637.785,41	82	571.761,449 637.797,315	12.755
82	571.761,449 637.797,315	83	571.763,226 637.805,919	8.786	83	571.763,226 637.805,919	84	571.764,773 637.816,934	11.123	84	571.764,773 637.816,934	85	571.762,575 637.824,85	8.215
85	571.762,575 637.824,85	86	571.761,364 637.844,325	19.513	86	571.761,364 637.844,325	87	571.762,667 637.854,423	10.182	87	571.762,667 637.854,423	88	571.760,048 637.858,98	5.256
88	571.760,048 637.858,98	89	571.751,47 637.866,16	11.186	89	571.751,47 637.866,16	90	571.751,073 637.876,991	10.838	90	571.751,073 637.876,991	91	571.750,794 637.878,854	1.884
91	571.750,794 637.878,854	92	572.199,892 638.171,454	536.007	92	572.199,892 638.171,454	93	572.376,249 638.235,342	187.573	93	572.376,249 638.235,342	94	572.714,074 638.343,893	354.837
94	572.714,074 638.343,893	95	572.990,952 638.405,95	283.747	95	572.990,952 638.405,95	96	572.989,411 638.414,808	8.991	96	572.989,411 638.414,808	97	572.987,669 638.423,174	8.545
97	572.987,669 638.423,174	98	572.994,864 638.430,405	10.201	98	572.994,864 638.430,405	99	572.996,769 638.433,423	3.569	99	572.996,769 638.433,423	100	572.998,764 638.436,582	3.736
100	572.998,764 638.436,582	101	573.009,408 638.435,073	10.75	101	573.009,408 638.435,073	102	573.016,587 638.436,07	7.248	102	573.016,587 638.436,07	103	573.030,197 638.425,46	17.257
103	573.030,197 638.425,46	104	573.036,618 638.414,044	13.098	104	573.036,618 638.414,044	105	573.154,611 638.416,701	118.023	105	573.154,611 638.416,701	106	573.298,175 638.426,34	143.887
106	573.298,175 638.426,34	107	573.356,647 638.467,777	71.666	107	573.356,647 638.467,777	108	573.574,536 638.494,711	219.547	108	573.574,536 638.494,711	109	573.697,056 638.494,822	122.52

Punct început	X / Y	Punct sfârșit	X / Y	Lungime segment	Punct început	X / Y	Punct sfârșit	X / Y	Lungime segment	Punct început	X / Y	Punct sfârșit	X / Y	Lungime segment
109	573.697,056 638.494,822	110	573.764,002 638.465,417	73.119	110	573.764,002 638.465,417	111	573.874,542 638.507,818	118.393	111	573.874,542 638.507,818	112	573.861,641 638.554,939	48.855
112	573.861,641 638.554,939	113	573.872,743 638.578,391	25.947	113	573.872,743 638.578,391	114	573.911,765 638.553,182	46.457	114	573.911,765 638.553,182	115	573.902,402 638.524,379	30.287
115	573.902,402 638.524,379	116	573.981,438 638.508,284	80.658	116	573.981,438 638.508,284	117	574.058,241 638.508,93	76.806	117	574.058,241 638.508,93	118	574.115,728 638.490,072	60.501
118	574.115,728 638.490,072	119	574.164,285 638.493,246	48.661	119	574.164,285 638.493,246	120	574.219,066 638.517,446	59.888	120	574.219,066 638.517,446	121	574.259,97 638.548,949	51.629
121	574.259,97 638.548,949	122	574.304,101 638.610,193	75.488	122	574.304,101 638.610,193	123	574.348,536 638.677,999	81.069	123	574.348,536 638.677,999	124	574.367,696 638.713,814	40.618
124	574.367,696 638.713,814	125	574.384,305 638.758,07	47.27	125	574.384,305 638.758,07	126	574.399,114 638.772,613	20.756	126	574.399,114 638.772,613	127	574.444,899 638.799,558	53.125
127	574.444,899 638.799,558	128	574.476,659 638.853,394	62.506	128	574.476,659 638.853,394	129	574.491,629 638.871,067	23.161	129	574.491,629 638.871,067	130	574.515,627 638.882,447	26.56
130	574.515,627 638.882,447	131	574.590,25 638.891,746	75.2	131	574.590,25 638.891,746	132	574.645,448 638.887,841	55.336	132	574.645,448 638.887,841	133	574.699,274 638.868,751	57.111
133	574.699,274 638.868,751	134	574.706,167 638.882,716	15.574	134	574.706,167 638.882,716	135	574.747,754 638.872,742	42.766	135	574.747,754 638.872,742	136	574.787,807 638.883,803	41.552
136	574.787,807 638.883,803	137	574.841,867 638.861,136	58.62	137	574.841,867 638.861,136	138	574.829,008 638.822,698	40.532	138	574.829,008 638.822,698	139	574.888,387 638.809,555	60.816
139	574.888,387 638.809,555	140	574.957,671 638.823,104	70.596	140	574.957,671 638.823,104	141	575.026,457 638.829,908	69.122	141	575.026,457 638.829,908	142	575.100,1 638.831,032	73.652
142	575.100,1 638.831,032	143	575.099,556 638.837,855	6.845	143	575.099,556 638.837,855	144	575.101,515 638.867,001	29.212	144	575.101,515 638.867,001	145	575.119,479 638.867,13	17.964
145	575.119,479 638.867,13	146	575.148,757 638.855,891	31.361	146	575.148,757 638.855,891	147	575.189,02 638.856,141	40.264	147	575.189,02 638.856,141	148	575.203,39 638.852,243	14.889
148	575.203,39 638.852,243	149	575.212,157 638.856,994	9.972	149	575.212,157 638.856,994	150	575.215,461 638.863,74	7.512	150	575.215,461 638.863,74	151	575.220,183 638.873,379	10.733
151	575.220,183 638.873,379	152	575.219,038 638.887,982	14.648	152	575.219,038 638.887,982	153	575.221,632 638.901,912	14.169	153	575.221,632 638.901,912	154	575.285,213 638.913,226	64.58
154	575.285,213 638.913,226	155	575.317,649 638.921,163	33.393	155	575.317,649 638.921,163	156	575.327,971 638.931,822	14.838	156	575.327,971 638.931,822	157	575.345,143 638.949,558	24.687
157	575.345,143 638.949,558	158	575.351,962 638.971,787	23.251	158	575.351,962 638.971,787	159	575.346,665 638.993,453	22.304	159	575.346,665 638.993,453	160	575.362,453 639.016,001	27.526
160	575.362,453 639.016,001	161	575.367,27 639.048,01	32.369	161	575.367,27 639.048,01	162	575.374,414 639.093,294	45.844	162	575.374,414 639.093,294	163	575.371,459 639.106,856	13.88
163	575.371,459 639.106,856	164	575.369,439 639.116,128	9.489	164	575.369,439 639.116,128	165	575.366,547 639.119,701	4.597	165	575.366,547 639.119,701	166	575.323,135 639.122,783	43.521
166	575.323,135 639.122,783	167	575.308,688 639.141,335	23.514	167	575.308,688 639.141,335	168	575.297,007 639.121,075	23.386	168	575.297,007 639.121,075	169	575.293,958 639.097,465	23.806
169	575.293,958 639.097,465	170	575.279,935 639.080,887	21.713	170	575.279,935 639.080,887	171	575.247,146 639.085,511	33.113	171	575.247,146 639.085,511	172	575.222,997 639.065,497	31.365
172	575.222,997 639.065,497	173	575.205,337 639.066,559	17.692	173	575.205,337 639.066,559	174	575.194,076 639.060,288	12.889	174	575.194,076 639.060,288	175	575.183,949 639.046,642	16.993
175	575.183,949 639.046,642	176	575.163,355 639.035,26	23.53	176	575.163,355 639.035,26	177	575.143,375 639.028,18	21.197	177	575.143,375 639.028,18	178	575.140,338 639.027,104	3.222
178	575.140,338 639.027,104	179	575.115,742 639.022,44	25.034	179	575.115,742 639.022,44	180	575.097,602 639.005,797	24.618	180	575.097,602 639.005,797	181	575.084,625 639.005,669	12.978
181	575.084,625 639.005,669	182	575.059,418 638.988,446	30.529	182	575.059,418 638.988,446	183	575.056,182 638.986,236	3.919	183	575.056,182 638.986,236	184	575.054,217 638.984,893	2.38
184	575.054,217 638.984,893	185	575.052,085 638.970,251	14.796	185	575.052,085 638.970,251	186	575.052,577 638.954,011	16.247	186	575.052,577 638.954,011	187	575.030,318 638.936,461	28.345
187	575.030,318 638.936,461	188	575.015,07 638.942,685	16.469	188	575.015,07 638.942,685	189	575.002,755 638.960,106	21.334	189	575.002,755 638.960,106	190	574.984,297 638.963,062	18.693
190	574.984,297 638.963,062	191	574.983,533 638.963,184	0.774	191	574.983,533 638.963,184	192	574.945,039 638.943,006	43.462	192	574.945,039 638.943,006	193	574.940,671 638.938,584	6.216
193	574.940,671 638.938,584	194	574.934,049 638.931,881	9.422	194	574.934,049 638.931,881	195	574.912,774 638.933,482	21.335	195	574.912,774 638.933,482	196	574.898,055 638.945,649	19.097
196	574.898,055 638.945,649	197	574.883,097 638.962,543	22.564	197	574.883,097 638.962,543	198	574.875,156 638.949,737	15.068	198	574.875,156 638.949,737	199	574.843,698 638.935,03	34.726
199	574.843,698 638.935,03	200	574.824,044 638.925,577	21.809	200	574.824,044 638.925,577	201	574.811,194 638.939,534	18.972	201	574.811,194 638.939,534	202	574.802,526 638.954,622	17.401
202	574.802,526 638.954,622	203	574.791,073 638.943,106	16.242	203	574.791,073 638.943,106	204	574.785,014 638.943,428	6.068	204	574.785,014 638.943,428	205	574.775,341 638.956,099	15.941
205	574.775,341 638.956,099	206	574.762,882 638.963,539	14.511	206	574.762,882 638.963,539	207	574.754,272 638.955,301	11.916	207	574.754,272 638.955,301	208	574.742,29 638.943,837	16.583

Punct început	X / Y	Punct sfârșit	X / Y	Lungime segment	Punct început	X / Y	Punct sfârșit	X / Y	Lungime segment	Punct început	X / Y	Punct sfârșit	X / Y	Lungime segment
208	574.742,29 638.943,837	209	574.741,081 638.945,145	1.781	209	574.741,081 638.945,145	210	574.717,802 638.970,313	34.283	210	574.717,802 638.970,313	211	574.696,504 638.970,414	21.298
211	574.696,504 638.970,414	212	574.691,483 638.979,311	10.216	212	574.691,483 638.979,311	213	574.677,618 639.006,902	30.879	213	574.677,618 639.006,902	214	574.648,522 638.994,607	31.587
214	574.648,522 638.994,607	215	574.646,329 638.993,68	2.381	215	574.646,329 638.993,68	216	574.639,682 638.988,988	8.136	216	574.639,682 638.988,988	217	574.606,928 638.987,974	32.77
217	574.606,928 638.987,974	218	574.591,179 638.998,101	18.724	218	574.591,179 638.998,101	219	574.570,905 639.009,239	23.132	219	574.570,905 639.009,239	220	574.551,448 639.034,599	31.964
220	574.551,448 639.034,599	221	574.529,071 639.047,919	26.041	221	574.529,071 639.047,919	222	574.514,87 639.062,194	20.136	222	574.514,87 639.062,194	223	574.492,778 639.063,337	22.122
223	574.492,778 639.063,337	224	574.475,968 639.052,658	19.915	224	574.475,968 639.052,658	225	574.456,504 639.069,894	25.999	225	574.456,504 639.069,894	226	574.438,147 639.073,743	18.756
226	574.438,147 639.073,743	227	574.414,877 639.066,099	24.493	227	574.414,877 639.066,099	228	574.394,732 639.066,912	20.161	228	574.394,732 639.066,912	229	574.379,947 639.052,624	20.561
229	574.379,947 639.052,624	230	574.372,328 639.060,508	10.964	230	574.372,328 639.060,508	231	574.353,705 639.074,866	23.515	231	574.353,705 639.074,866	232	574.318,186 639.086,372	37.336
232	574.318,186 639.086,372	233	574.306,51 639.100,869	18.614	233	574.306,51 639.100,869	234	574.284,81 639.102,923	21.797	234	574.284,81 639.102,923	235	574.269,378 639.099,419	15.825
235	574.269,378 639.099,419	236	574.259,922 639.106,386	11.745	236	574.259,922 639.106,386	237	574.221,797 639.134,472	47.353	237	574.221,797 639.134,472	238	574.212,46 639.146,203	14.993
238	574.212,46 639.146,203	239	574.186,992 639.162,231	30.092	239	574.186,992 639.162,231	240	574.174,161 639.197,857	37.866	240	574.174,161 639.197,857	241	574.162,956 639.216,852	22.054
241	574.162,956 639.216,852	242	574.159,062 639.219,016	4.455	242	574.159,062 639.219,016	243	574.155,167 639.221,181	4.456	243	574.155,167 639.221,181	244	574.132,448 639.232,804	25.52
244	574.132,448 639.232,804	245	574.117,006 639.227,729	16.255	245	574.117,006 639.227,729	246	574.100,686 639.209,91	24.163	246	574.100,686 639.209,91	247	574.084,264 639.205,179	17.09
247	574.084,264 639.205,179	248	574.073,756 639.218,329	16.833	248	574.073,756 639.218,329	249	574.054,35 639.215,348	19.634	249	574.054,35 639.215,348	250	574.043,799 639.216,029	10.573
250	574.043,799 639.216,029	251	574.019,025 639.223,418	25.852	251	574.019,025 639.223,418	252	574.010,839 639.225,17	8.371	252	574.010,839 639.225,17	253	574.002,653 639.226,921	8.371
253	574.002,653 639.226,921	254	573.962,349 639.223,885	40.418	254	573.962,349 639.223,885	255	573.943,042 639.222,346	19.368	255	573.943,042 639.222,346	256	573.920,15 639.208,256	26.881
256	573.920,15 639.208,256	257	573.897,182 639.209,982	23.033	257	573.897,182 639.209,982	258	573.847,65 639.210,12	49.532	258	573.847,65 639.210,12	259	573.821,452 639.224,409	29.841
259	573.821,452 639.224,409	260	573.832,138 639.242,527	21.035	260	573.832,138 639.242,527	261	573.805,335 639.259,65	31.806	261	573.805,335 639.259,65	262	573.786,913 639.258,496	18.458
262	573.786,913 639.258,496	263	573.764,456 639.257,089	22.501	263	573.764,456 639.257,089	264	573.741,29 639.266,466	24.992	264	573.741,29 639.266,466	265	573.727,685 639.273,554	15.341
265	573.727,685 639.273,554	266	573.714,397 639.280,477	14.983	266	573.714,397 639.280,477	267	573.691,215 639.276,882	23.459	267	573.691,215 639.276,882	268	573.665,317 639.286,275	27.549
268	573.665,317 639.286,275	269	573.642,175 639.291,443	23.712	269	573.642,175 639.291,443	270	573.629,907 639.284,379	14.156	270	573.629,907 639.284,379	271	573.611,844 639.284,145	18.065
271	573.611,844 639.284,145	1	573.593,974 639.287,21	18.131										

\*\* Lungimile segmentelor sunt determinate în planul de proiecție Stereo 70 și sunt rotunjite la 1 milimetru.

\*\*\* Distanța dintre puncte este formată din segmente cumulate ce sunt mai mici decât valoarea 1 milimetru.



**DATE DESPRE IMOBILUL NR. 8101**

Oficiul de Cadastru și Publicitate Imobiliară NEAMT  
Biroul de Cadastru și Publicitate Imobiliară Targu-Neamt

**A. Partea I. Descrierea imobilului**

TEREN Extravilan

Adresa: Jud. Neamt, UP III Halauca, ua 37C

Nr. Crt	Nr cadastral Nr. topografic	Suprafața* (mp)	Observații / Referințe
A1	52310	1.000	Sector cadastral:1 Teren neimprejmuit;

**Construcții**

Crt	Nr cadastral Nr. topografic	Adresa	Observații / Referințe
A1.1	52310-C1	Jud. Neamt, UP III Halauca, ua 37C	Nr. niveluri:1; S. construita la sol:36 mp; S. construita desfasurata:36 mp; Canton 'Paraul Rachitii', construit in anul 1923. Suprafata construita desfasurata - S = 36 mp

**B. Partea II. Proprietari și acte**

Inscrieri privitoare la dreptul de proprietate și alte drepturi reale		Referințe
<b>9684 / 04/05/2017</b>		
Act Normativ nr. 1705 - hotarare, din 29/11/2006 emis de GUVERNUL ROMANIEI (act administrativ nr 5664 - adeverinta din 02.05.2017, emis de PRIMARIA COM PIPIRIG;act administrativ nr 227 - amenajament silvic cu proces verbal avizare si receptie din 27.06.2007, emis de DIRECTIA SILVICA NEAMT);		
B1	Intabulare, drept de PROPRIETATE, dobandit prin Lege, cota actuala 1/1, cota initiala 1/1 1) STATUL ROMÂN - DOMENIU PUBLIC, CIF:999999999999	A1
Act Administrativ nr. 5770 - certificat de atestare fiscala, din 04/05/2017 emis de COMUNA PIPIRIG;		
B1	Intabulare, drept de PROPRIETATE, dobandit prin Lege, cota actuala 1/1, cota initiala 1/1 1) REGIA NAȚIONALĂ A PĂDURILOR ROMSILVA RA, CIF:999999999999	A1.1
Act Normativ nr. 1705 - hotarare, din 29/11/2006 emis de GUVERNUL ROMANIEI (act administrativ nr 5664 - adeverinta din 02.05.2017, emis de PRIMARIA COM PIPIRIG;act administrativ nr 227 - amenajament silvic cu proces verbal avizare si receptie din 27.06.2007, emis de DIRECTIA SILVICA NEAMT);		
B2	Intabulare, drept de ADMINISTRARE 1) REGIA NAȚIONALĂ A PĂDURILOR ROMSILVA RA, CIF:999999999999	A1

**C. Partea III. SARCINI .**

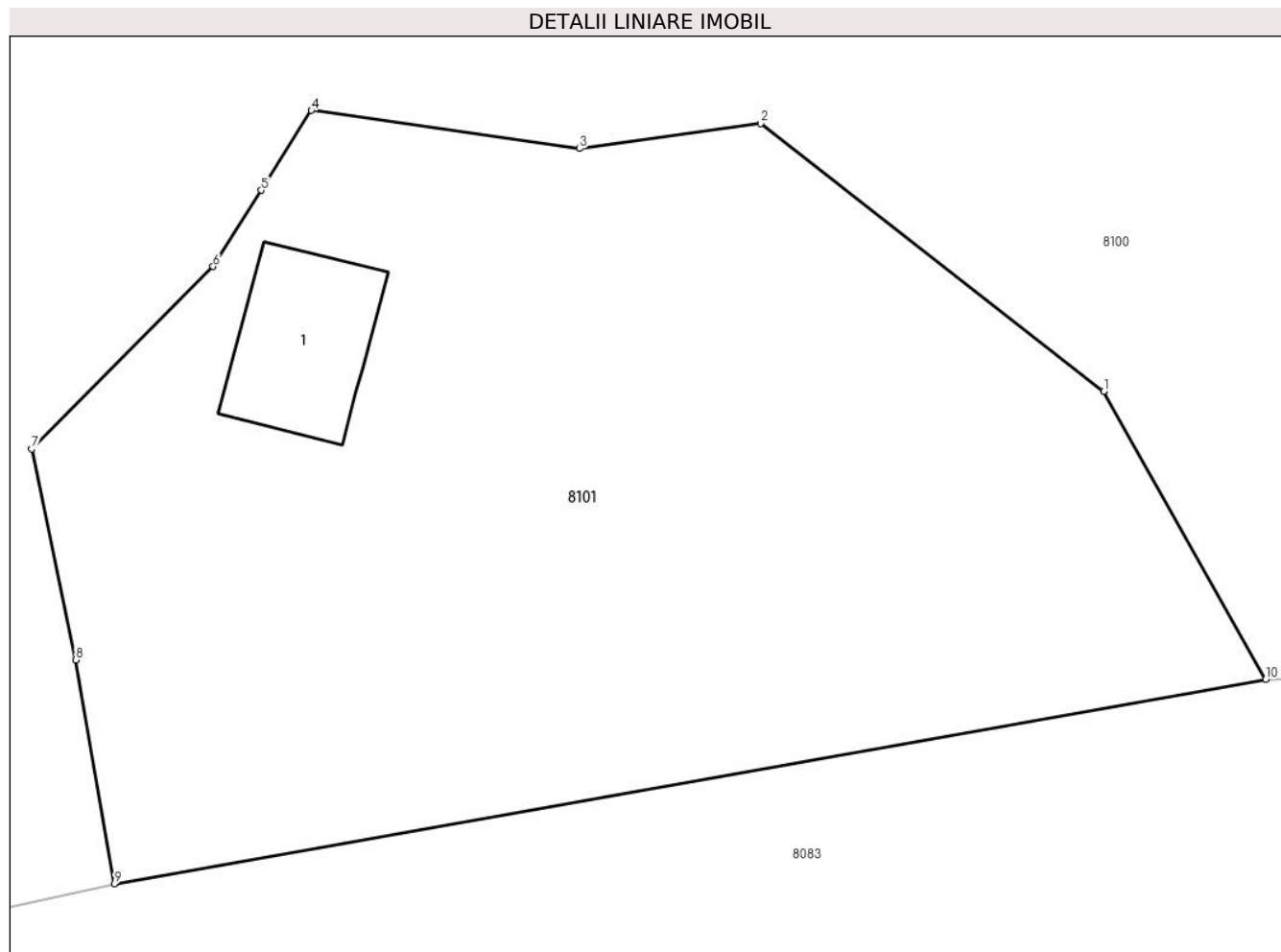
Inscrieri privind dezmembramintele dreptului de proprietate, drepturi reale de garanție și sarcini	Referințe
NU SUNT	

## Anexa Nr. 1 La Partea I

## Teren

Nr cadastral	Suprafața (mp)*	Observații / Referințe
52310	1.000	

\* Suprafața este determinată în planul de proiecție Stereo 70.



## Date referitoare la teren

Crt	Categorie folosință	Intra vilan	Suprafața (mp)	Tarla	Parcelă	Nr. topo	Observații / Referințe
1	curți constructii	NU	1.000	-	-	-	

## Date referitoare la construcții

Crt	Număr	Destinație construcție	Supraf. (mp)	Situație juridică	Observații / Referințe
A1.1	52310-C1	construcții de locuințe	36	Cu acte	Nr. niveluri:1; S. construita la sol:36 mp; S. construita desfasurata:36 mp; Canton 'Paraul Rachitii', construit în anul 1923. Suprafata construita desfasurata - S = 36 mp

## Lungime Segmente

1) Valorile lungimilor segmentelor sunt obținute din proiecție în plan.

Punct început	X / Y	Punct sfârșit	X / Y	Lungime segment (** (m))
1	573.030,197 638.425,46	2	573.016,587 638.436,07	17.257
2	573.016,587 638.436,07	3	573.009,408 638.435,073	7.248
3	573.009,408 638.435,073	4	572.998,764 638.436,582	10.75

Punct început	X / Y	Punct sfârșit	X / Y	Lungime segment (** (m)
4	572.998,764 638.436,582	5	572.996,769 638.433,423	3.736
5	572.996,769 638.433,423	6	572.994,864 638.430,405	3.569
6	572.994,864 638.430,405	7	572.987,669 638.423,174	10.201
7	572.987,669 638.423,174	8	572.989,411 638.414,808	8.545
8	572.989,411 638.414,808	9	572.990,952 638.405,95	8.991
9	572.990,952 638.405,95	10	573.036,618 638.414,044	46.378
10	573.036,618 638.414,044	1	573.030,197 638.425,46	13.098

\*\* Lungimile segmentelor sunt determinate în planul de proiecție Stereo 70 și sunt rotunjite la 1 milimetru.

\*\*\* Distanța dintre puncte este formată din segmente cumulate ce sunt mai mici decât valoarea 1 milimetru.





**DATE DESPRE IMOBILUL NR. 8102**

Oficiul de Cadastru și Publicitate Imobiliară NEAMT  
Biroul de Cadastru și Publicitate Imobiliară Targu-Neamt

**A. Partea I. Descrierea imobilului**

TEREN Extravilan

Adresa: Jud. Neamt

Nr. Crt	Nr cadastral Nr. topografic	Suprafața* (mp)	Observații / Referințe
A1		Din acte: 613.000 Masurata: 4.509	Sector cadastral:1 Teren neimprejmuit; DIFERENTA DE SUPRAFATA INSCRISA IN INVENTARUL BUNURILOR DIN DOMENIUL PUBLIC AL STATULUI SE REGASESTE IN ALTE SECTOARE CADASTRALE

**B. Partea II. Proprietari și acte**

Inscrieri privitoare la dreptul de proprietate și alte drepturi reale		Referințe
<b>8102 / 13/01/2023</b>		
Act Administrativ nr. 1705, din 21/12/2006 emis de GUVERNUL ROMANIEI;		
B1	Intabulare, drept de PROPRIETATE, dobandit prin Lege, cota actuala 1/1, cota initiala 1/1 1) <b>STATUL ROMAN</b> , CIF:9999999999999, -domeniul public	A1
Act Administrativ nr. 982, din 29/12/1998 emis de GUVERNUL ROMANIEI (ORDINUL 182/26.02.2018 AVIZ CTAS 895/13.12.2017 EXTRAS DIN AMENAJAMENTUL SILVIC AL UNITATILOR DE PRODUCTIE);		
B2	Intabulare, drept de ADMINISTRARE, dobandit prin Lege, cota actuala 1/1 1) <b>RNP - ROMSILVA - PRIN DIRECTIA SILVICA NEAMT</b> , CIF:1590120	A1

**C. Partea III. SARCINI .**

Inscrieri privind dezmembramintele dreptului de proprietate, drepturi reale de garanție și sarcini	Referințe
NU SUNT	

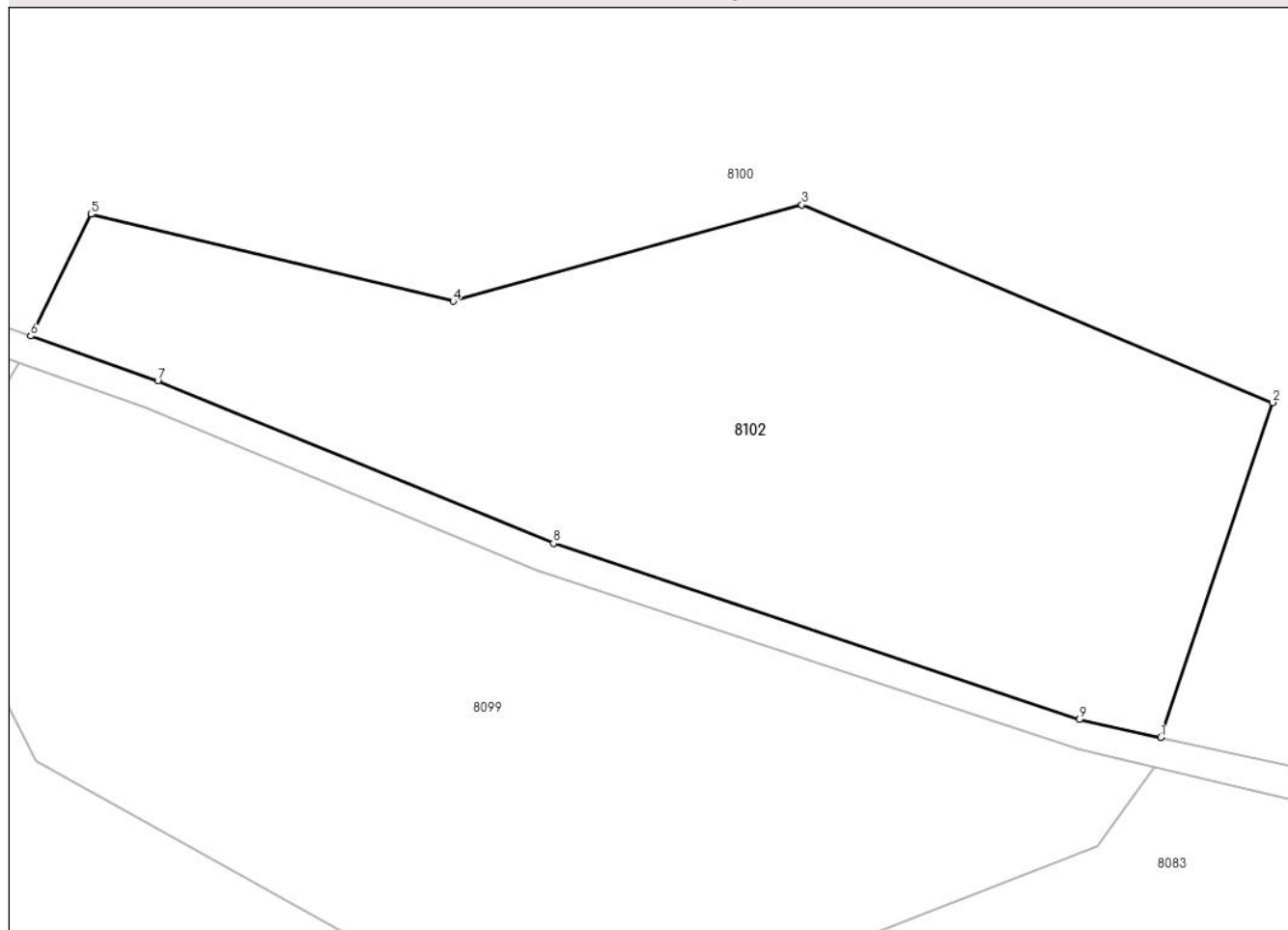
## Anexa Nr. 1 La Partea I

## Teren

Nr cadastral	Suprafața (mp)*	Observații / Referințe
	Din acte: 613.000 Masurata: 4.509	DIFERENȚA DE SUPRAFAȚA ÎNSCRISĂ ÎN INVENTARUL BUNURILOR DIN DOMENIUL PUBLIC AL STATULUI SE REGĂSEȘTE ÎN ALTE SECTOARE CADASTRALE

\* Suprafața este determinată în planul de proiecție Stereo 70.

## DETALII LINIARE IMOBIL



## Date referitoare la teren

Crt	Categorie folosință	Intramilan	Suprafața (mp)	Tarla	Parcelă	Nr. topo	Observații / Referințe
1	faneata	NU	4.509	UP III Hălăuca	UA 39V%	-	UP III Hălăuca - O.S. Pipirig, PARTE DIN UA 39V% - Terenuri pentru hrana vânatului

## Lungime Segmente

1) Valorile lungimilor segmentelor sunt obținute din proiecție în plan.

Punct început	X / Y	Punct sfârșit	X / Y	Lungime segment (** (m)
1	574.829,008 638.822,698	2	574.841,867 638.861,136	40.532
2	574.841,867 638.861,136	3	574.787,807 638.883,803	58.62
3	574.787,807 638.883,803	4	574.747,754 638.872,742	41.552
4	574.747,754 638.872,742	5	574.706,167 638.882,716	42.766

Punct început	X / Y	Punct sfârșit	X / Y	Lungime segment (** (m)
5	574.706,167 638.882,716	6	574.699,274 638.868,751	15.574
6	574.699,274 638.868,751	7	574.713,828 638.863,59	15.442
7	574.713,828 638.863,59	8	574.759,291 638.844,994	49.119
8	574.759,291 638.844,994	9	574.819,654 638.824,768	63.661
9	574.819,654 638.824,768	1	574.829,008 638.822,698	9.58

\*\* Lungimile segmentelor sunt determinate în planul de proiecție Stereo 70 și sunt rotunjite la 1 milimetru.

\*\*\* Distanța dintre puncte este formată din segmente cumulate ce sunt mai mici decât valoarea 1 milimetru.



**DATE DESPRE IMOBILUL NR. 8103**

Oficiul de Cadastru și Publicitate Imobiliară NEAMT  
Biroul de Cadastru și Publicitate Imobiliară Targu-Neamt

**A. Partea I. Descrierea imobilului**

TEREN Extravilan

Adresa: Jud. Neamt

Nr. Crt	Nr cadastral Nr. topografic	Suprafața* (mp)	Observații / Referințe
A1	52726	2.331	Sector cadastral:1 Teren neimprejmuit;

**B. Partea II. Proprietari și acte**

Inscrieri privitoare la dreptul de proprietate și alte drepturi reale	Referințe
<b>7402 / 13/03/2019</b>	
Act Administrativ nr. Titlu Proprietate nr. 19988, din 25/10/2018 emis de CJPSDPAT NEAMT;	
B1	A1
Intabulare, drept de PROPRIETATE, dobandit prin Reconstituire, cota actuala 1/1, cota initiala 1/1	
1) <b>ANDRON V DUMITRU</b>	

**C. Partea III. SARCINI .**

Inscrieri privind dezmembramintele dreptului de proprietate, drepturi reale de garanție și sarcini	Referințe
NU SUNT	

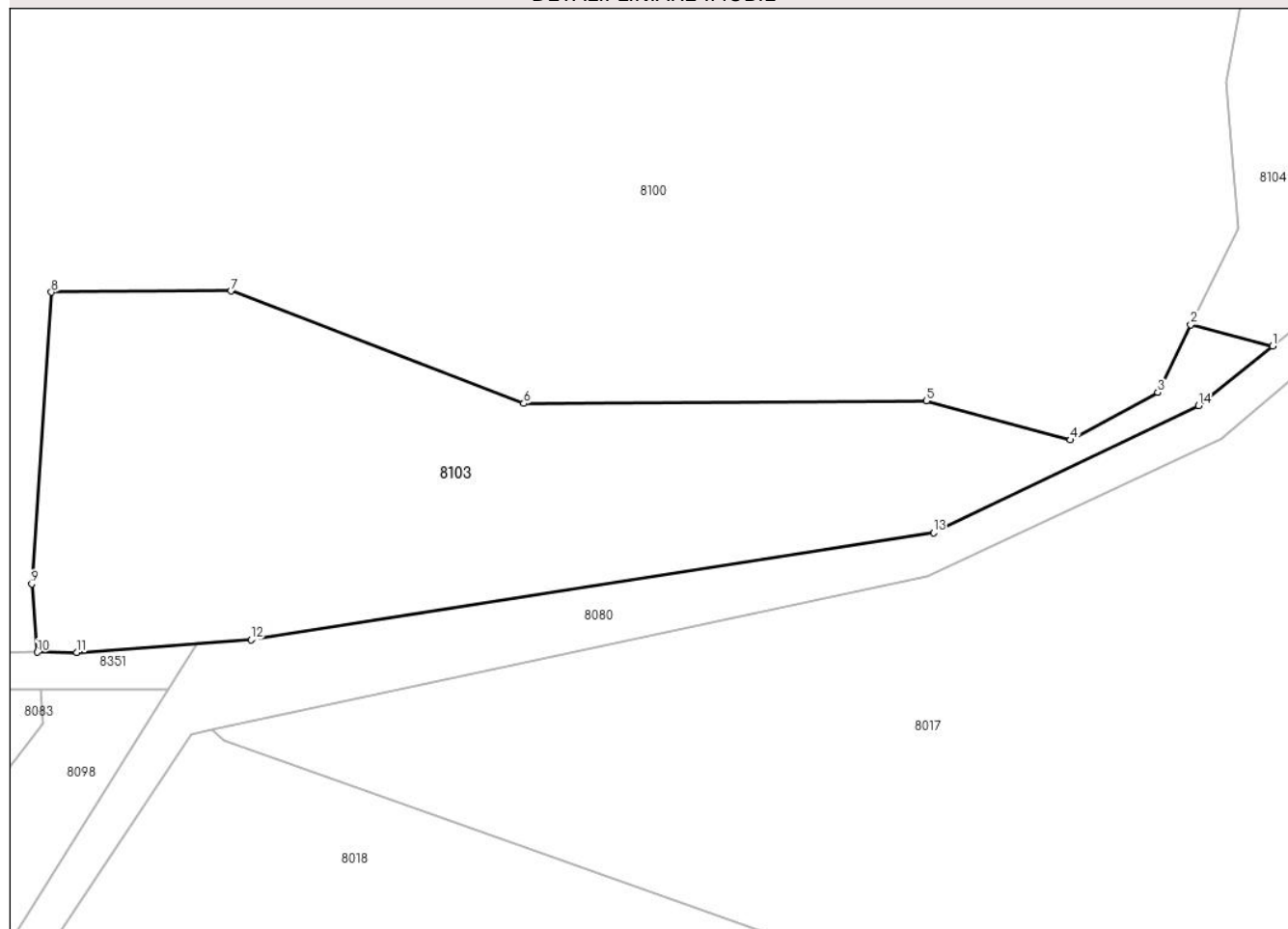
## Anexa Nr. 1 La Partea I

## Teren

Nr cadastral	Suprafața (mp)*	Observații / Referințe
52726	2.331	

\* Suprafața este determinată în planul de proiecție Stereo 70.

## DETALII LINIARE IMOBIL



## Date referitoare la teren

Crt	Categorie folosință	Intravilan	Suprafața (mp)	Tarla	Parcelă	Nr. topo	Observații / Referințe
1	padure	NU	2.331	-	-	-	PVPP 782/10.05.2011, extravilan com. Pipirig, jud. Neamt, O.S. Pipirig, UP III Halauca, u.a. 23C%

## Lungime Segmente

1) Valorile lungimilor segmentelor sunt obținute din proiecție în plan.

Punct început	X / Y	Punct sfârșit	X / Y	Lungime segment (** (m)
1	575.223,641 638.861,61	2	575.215,461 638.863,74	8.453
2	575.215,461 638.863,74	3	575.212,157 638.856,994	7.512
3	575.212,157 638.856,994	4	575.203,39 638.852,243	9.972
4	575.203,39 638.852,243	5	575.189,02 638.856,141	14.889
5	575.189,02 638.856,141	6	575.148,757 638.855,891	40.264

Punct început	X / Y	Punct sfârșit	X / Y	Lungime segment (** (m)
6	575.148,757 638.855,891	7	575.119,479 638.867,13	31.361
7	575.119,479 638.867,13	8	575.101,515 638.867,001	17.964
8	575.101,515 638.867,001	9	575.099,556 638.837,855	29.212
9	575.099,556 638.837,855	10	575.100,1 638.831,032	6.845
10	575.100,1 638.831,032	11	575.104,067 638.831,006	3.967
11	575.104,067 638.831,006	12	575.121,464 638.832,297	17.445
12	575.121,464 638.832,297	13	575.189,723 638.842,958	69.087
13	575.189,723 638.842,958	14	575.216,24 638.855,667	29.405
14	575.216,24 638.855,667	1	575.223,641 638.861,61	9.492

\*\* Lungimile segmentelor sunt determinate în planul de proiecție Stereo 70 și sunt rotunjite la 1 milimetru.

\*\*\* Distanța dintre puncte este formată din segmente cumulate ce sunt mai mici decât valoarea 1 milimetru.





**DATE DESPRE IMOBILUL NR. 8104**

Oficiul de Cadastru și Publicitate Imobiliară NEAMT  
Biroul de Cadastru și Publicitate Imobiliară Targu-Neamt

**A. Partea I. Descrierea imobilului**

TEREN Extravilan

Adresa: Jud. Neamt

Nr. Crt	Nr cadastral Nr. topografic	Suprafața* (mp)	Observații / Referințe
A1	52724	Din acte: 1.937 Masurata: 1.938	Sector cadastral:1 Teren neimprejmuit;

**B. Partea II. Proprietari și acte**

Inscrieri privitoare la dreptul de proprietate și alte drepturi reale		Referințe
<b>20915 / 05/08/2019</b>		
Act Administrativ nr. 20374 - titlu de proprietate, din 12/06/2019 emis de CJPSDPAT NEAMT;		
B1	Intabulare, drept de PROPRIETATE, dobandit prin Reconstituire, cota actuala 1/1, cota initiala 1/1 1) RĂDUȚAC EVA 2) TEȘCU ANA 3) TEȘCU ILIE 4) TEȘCU VASILE 5) NICUȚĂ MARIA 6) URSU ELENA	A1

**C. Partea III. SARCINI .**

Inscrieri privind dezmembramintele dreptului de proprietate, drepturi reale de garanție și sarcini	Referințe
NU SUNT	

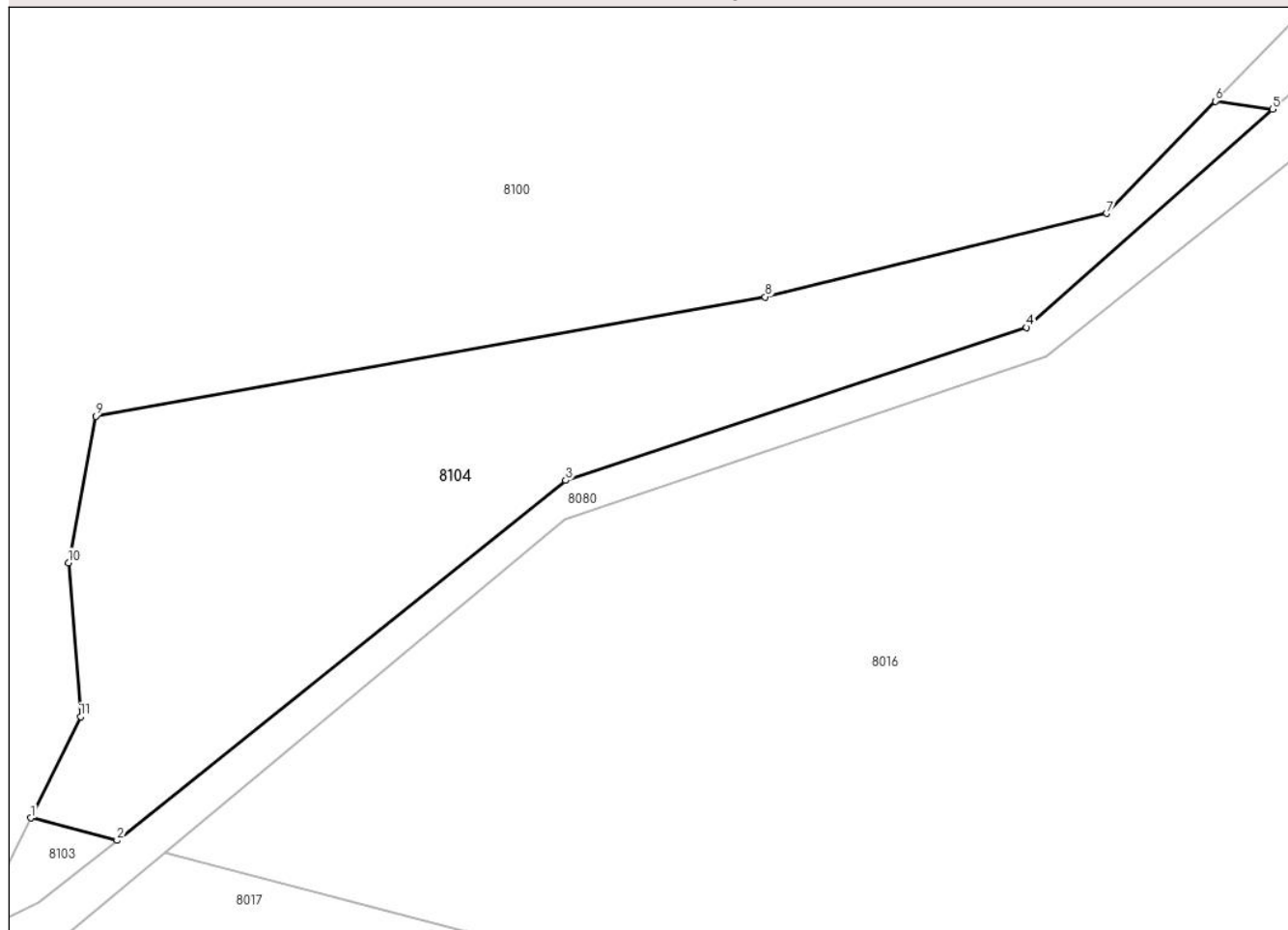
## Anexa Nr. 1 La Partea I

## Teren

Nr cadastral	Suprafața (mp)*	Observații / Referințe
52724	Din acte: 1.937 Masurata: 1.938	

\* Suprafața este determinată în planul de proiecție Stereo 70.

## DETALII LINIARE IMOBIL



## Date referitoare la teren

Crt	Categorie folosință	Intravilan	Suprafața (mp)	Tarla	Parcelă	Nr. topo	Observații / Referințe
1	padure	NU	1.937	UP III Halauca	u.a. 23A%	-	PVPP 783/10.05.2011, extravilan com. Pipirig, jud. Neamt, O.S. Pipirig, UP III Halauca, u.a. 23A%

## Lungime Segmente

1) Valorile lungimilor segmentelor sunt obținute din proiecție în plan.

Punct început	X / Y	Punct sfârșit	X / Y	Lungime segment (** (m)
1	575.215,461 638.863,74	2	575.223,641 638.861,61	8.453
2	575.223,641 638.861,61	3	575.266,246 638.895,812	54.635
3	575.266,246 638.895,812	4	575.310,022 638.910,333	46.122
4	575.310,022 638.910,333	5	575.333,419 638.931,045	31.248

Punct început	X / Y	Punct sfârșit	X / Y	Lungime segment (** (m)
5	575.333,419 638.931,045	6	575.327,971 638.931,822	5.503
6	575.327,971 638.931,822	7	575.317,649 638.921,163	14.838
7	575.317,649 638.921,163	8	575.285,213 638.913,226	33.393
8	575.285,213 638.913,226	9	575.221,632 638.901,912	64.58
9	575.221,632 638.901,912	10	575.219,038 638.887,982	14.169
10	575.219,038 638.887,982	11	575.220,183 638.873,379	14.648
11	575.220,183 638.873,379	1	575.215,461 638.863,74	10.733

\*\* Lungimile segmentelor sunt determinate în planul de proiecție Stereo 70 și sunt rotunjite la 1 milimetru.

\*\*\* Distanța dintre puncte este formată din segmente cumulate ce sunt mai mici decât valoarea 1 milimetru.



**DATE DESPRE IMOBILUL NR. 8105**

Oficiul de Cadastru și Publicitate Imobiliară NEAMT  
Biroul de Cadastru și Publicitate Imobiliară Targu-Neamt

**A. Partea I. Descrierea imobilului**

TEREN Extravilan

Adresa: Jud. Neamt, O.S.Pipirig, U.P. III Halauca (Dolia), u.a. 23A%

Nr. Crt	Nr cadastral Nr. topografic	Suprafața* (mp)	Observații / Referințe
A1	53686	791	Sector cadastral:1 Teren neimprejmuit;

**B. Partea II. Proprietari și acte**

Inscrieri privitoare la dreptul de proprietate și alte drepturi reale	Referințe
<b>2478 / 03/02/2021</b>	
Act Administrativ nr. Titlu de proprietate nr. 21693, din 11/12/2020 emis de CJPSDPAT NEAMT;	
B1	A1
Intabulare, drept de PROPRIETATE, dobandit prin Reconstituire, cota actuala 1/1, cota initiala 1/1	
1) GHERASIM ILIE	

**C. Partea III. SARCINI .**

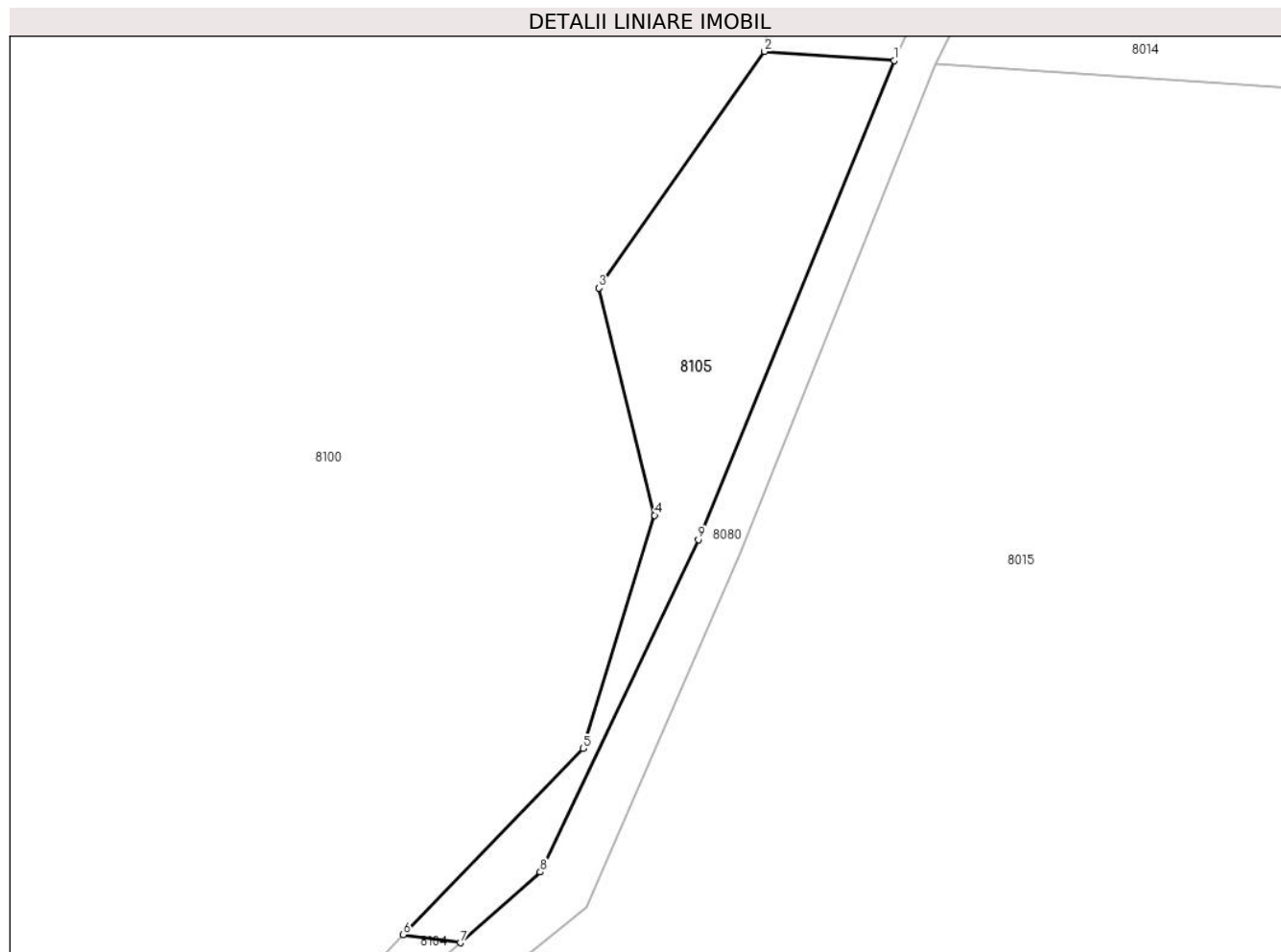
Inscrieri privind dezmembramintele dreptului de proprietate, drepturi reale de garanție și sarcini	Referințe
NU SUNT	

## Anexa Nr. 1 La Partea I

## Teren

Nr cadastral	Suprafața (mp)*	Observații / Referințe
53686	791	

\* Suprafața este determinată în planul de proiecție Stereo 70.



## Date referitoare la teren

Crt	Categorie folosință	Intravilan	Suprafața (mp)	Tarla	Parcelă	Nr. topo	Observații / Referințe
1	padure	NU	791	U.P. III Halauca	u.a. 23A%	-	PVPP NR. 784/10.05.2011 - O.S.Pipirig, U.P. III Halauca (Dolia), u.a. 23A%

## Lungime Segmente

1) Valorile lungimilor segmentelor sunt obținute din proiecție în plan.

Punct început	X / Y	Punct sfârșit	X / Y	Lungime segment (** (m)
1	575.374,832 639.015,131	2	575.362,453 639.016,001	12.41
2	575.362,453 639.016,001	3	575.346,665 638.993,453	27.526
3	575.346,665 638.993,453	4	575.351,962 638.971,787	22.304
4	575.351,962 638.971,787	5	575.345,143 638.949,558	23.251
5	575.345,143 638.949,558	6	575.327,971 638.931,822	24.687

Punct început	X / Y	Punct sfârșit	X / Y	Lungime segment (** (m)
6	575.327,971 638.931,822	7	575.333,419 638.931,045	5.503
7	575.333,419 638.931,045	8	575.341,059 638.937,792	10.193
8	575.341,059 638.937,792	9	575.356,152 638.969,469	35.089
9	575.356,152 638.969,469	1	575.374,832 639.015,131	49.335

\*\* Lungimile segmentelor sunt determinate în planul de proiecție Stereo 70 și sunt rotunjite la 1 milimetru.

\*\*\* Distanța dintre puncte este formată din segmente cumulate ce sunt mai mici decât valoarea 1 milimetru.





**DATE DESPRE IMOBILUL NR. 8106**

Oficiul de Cadastru și Publicitate Imobiliară NEAMT  
Biroul de Cadastru și Publicitate Imobiliară Targu-Neamt

**A. Partea I. Descrierea imobilului**

TEREN Extravilan

Adresa: Jud. Neamt

Nr. Crt	Nr cadastral Nr. topografic	Suprafața* (mp)	Observații / Referințe
A1		Din acte: 45.000 Masurata: 1.766	Sector cadastral:1 Teren neimprejmuit; Diferenta de suprafata se regaseste la ID 8014

**B. Partea II. Proprietari și acte**

Inscrieri privitoare la dreptul de proprietate și alte drepturi reale	Referințe
/	
Act Administrativ nr. 785, din 10/05/2011 emis de Primaria comunei Pipirig (CJSDPAT NEAMT NR.8400 / 10.08.2010, HCL NR.15 / 25.05.2010 + ANEXA);	
B1	A1
Inscrierea provizorie, drept de PROPRIETATE, dobandit prin Lege, cota actuala 1/1, cota initiala 1/1	
1) ANDRON IL ILIE	
2) POPA IL VICTORIA	

**C. Partea III. SARCINI .**

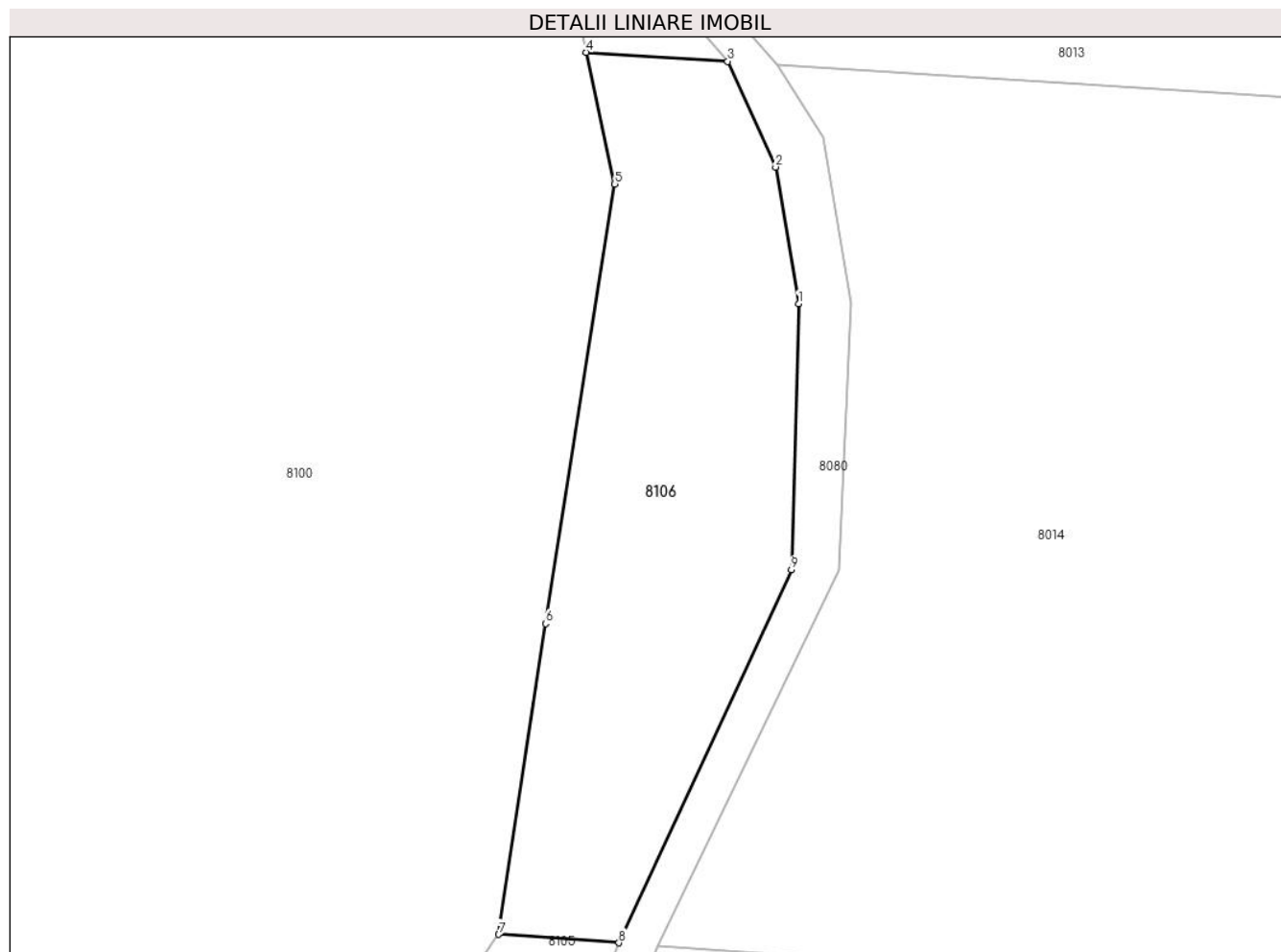
Inscrieri privind dezmembramintele dreptului de proprietate, drepturi reale de garanție și sarcini	Referințe
NU SUNT	

## Anexa Nr. 1 La Partea I

## Teren

Nr cadastral	Suprafața (mp)*	Observații / Referințe
	Din acte: 45.000 Masurata: 1.766	Diferenta de suprafata se regaseste la ID 8014

\* Suprafața este determinată în planul de proiecție Stereo 70.



## Date referitoare la teren

Crt	Categorie folosință	Intra vilan	Suprafața (mp)	Tarla	Parcelă	Nr. topo	Observații / Referințe
1	padure	NU	1.766	U.P. III Hălăuca	UA 23A%	-	

## Lungime Segmente

1) Valorile lungimilor segmentelor sunt obținute din proiecție în plan.

Punct început	X / Y	Punct sfârșit	X / Y	Lungime segment (** (m)
1	575.393,351 639.080,962	2	575.390,975 639.095,039	14.276
2	575.390,975 639.095,039	3	575.386,04 639.105,93	11.957
3	575.386,04 639.105,93	4	575.371,459 639.106,856	14.61
4	575.371,459 639.106,856	5	575.374,414 639.093,294	13.88
5	575.374,414 639.093,294	6	575.367,27 639.048,01	45.844

Punct început	X / Y	Punct sfârşit	X / Y	Lungime segment (** (m)
6	575.367,27 639.048,01	7	575.362,453 639.016,001	32.369
7	575.362,453 639.016,001	8	575.374,832 639.015,131	12.41
8	575.374,832 639.015,131	9	575.392,608 639.053,558	42.339
9	575.392,608 639.053,558	1	575.393,351 639.080,962	27.414

\*\* Lungimile segmentelor sunt determinate în planul de proiecție Stereo 70 și sunt rotunjite la 1 milimetru.

\*\*\* Distanța dintre puncte este formată din segmente cumulate ce sunt mai mici decât valoarea 1 milimetru.



**DATE DESPRE IMOBILUL NR. 8107**

Oficiul de Cadastru și Publicitate Imobiliară NEAMT  
Biroul de Cadastru și Publicitate Imobiliară Targu-Neamt

**A. Partea I. Descrierea imobilului**

TEREN Extravilan

Adresa: Jud. Neamt

Nr. Crt	Nr cadastral Nr. topografic	Suprafața* (mp)	Observații / Referințe
A1	52721	1.538	Sector cadastral:1 Teren neimprejmuit;

**B. Partea II. Proprietari și acte**

Inscrieri privitoare la dreptul de proprietate și alte drepturi reale	Referințe
<b>21695 / 23/09/2021</b>	
Act Administrativ nr. Titlu de proprietate nr. 21928, din 03/08/2021 emis de CJPSDPAT NEAMT;	
B1	A1
Intabulare, drept de PROPRIETATE, dobandit prin Reconstituire, cota actuala 1/1, cota initiala 1/1	
1) GAVRILIU I ION 2) GAVRILIU MARIA 3) GAVRILIU DUMITRU 4) GAVRILIU VASILE 5) GAVRILIU NECULAI 6) BUȚURAȘ IOANA	

**C. Partea III. SARCINI .**

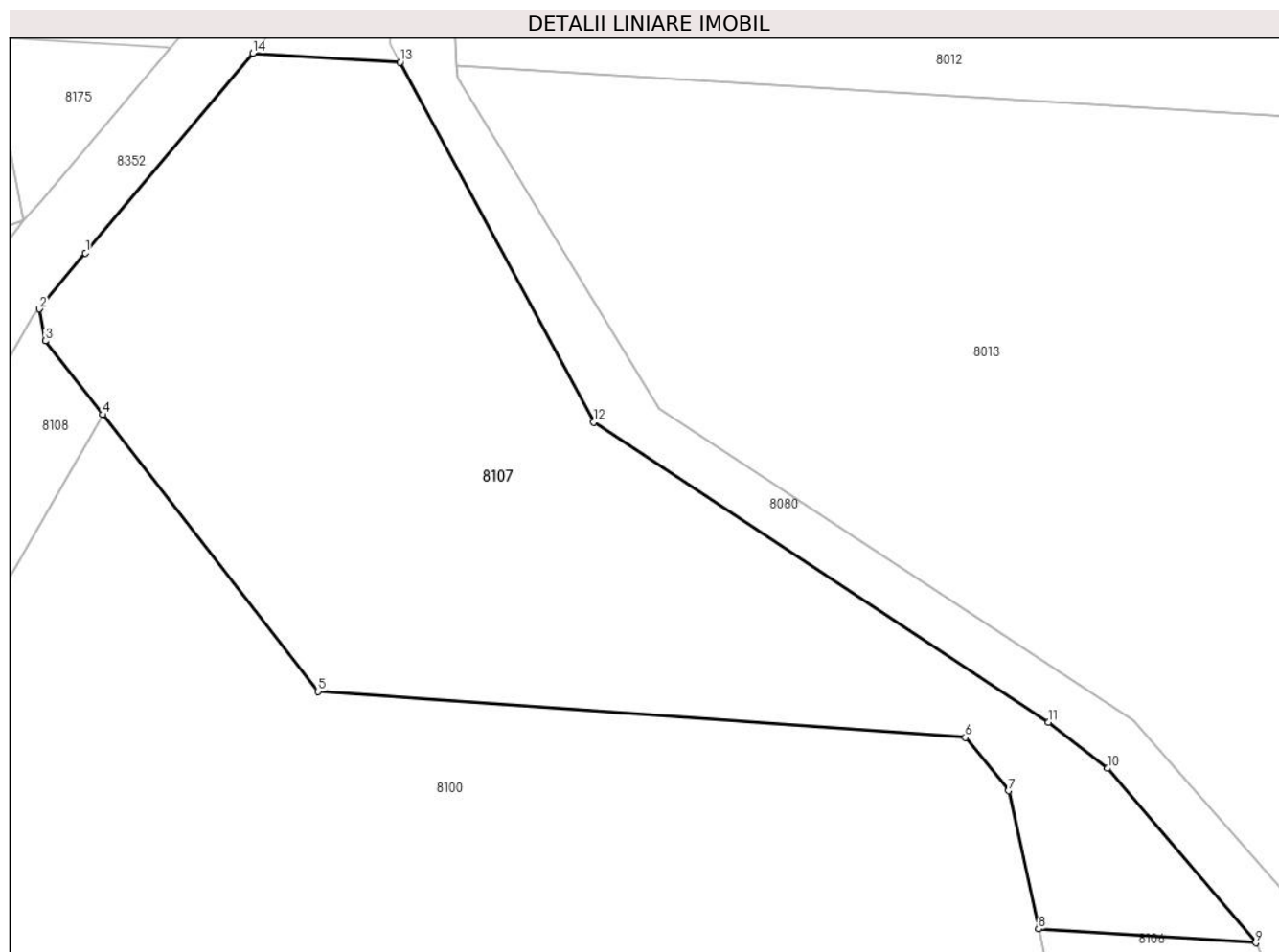
Inscrieri privind dezmembramintele dreptului de proprietate, drepturi reale de garanție și sarcini	Referințe
NU SUNT	

## Anexa Nr. 1 La Partea I

## Teren

Nr cadastral	Suprafața (mp)*	Observații / Referințe
52721	1.538	

\* Suprafața este determinată în planul de proiecție Stereo 70.



## Date referitoare la teren

Crt	Categorie folosință	Intravilan	Suprafața (mp)	Tarla	Parcelă	Nr. topo	Observații / Referințe
1	padure	NU	1.538	UP III Halauca	u.a. 23A%	-	PVPP 786/10.05.2011, extravilan com. Pipirig, jud. Neamt, O.S. Pipirig, UP III Halauca, u.a. 23A%

## Lungime Segmente

1) Valorile lungimilor segmentelor sunt obținute din proiecție în plan.

Punct început	X / Y	Punct sfârșit	X / Y	Lungime segment (** (m)
1	575.307,521 639.152,171	2	575.304,434 639.148,429	4.851
2	575.304,434 639.148,429	3	575.304,833 639.146,286	2.18
3	575.304,833 639.146,286	4	575.308,688 639.141,335	6.275
4	575.308,688 639.141,335	5	575.323,135 639.122,783	23.514
5	575.323,135 639.122,783	6	575.366,547 639.119,701	43.521

Punct început	X / Y	Punct sfârșit	X / Y	Lungime segment (** (m)
6	575.366,547 639.119,701	7	575.369,439 639.116,128	4.597
7	575.369,439 639.116,128	8	575.371,459 639.106,856	9.489
8	575.371,459 639.106,856	9	575.386,04 639.105,93	14.61
9	575.386,04 639.105,93	10	575.376,092 639.117,625	15.354
10	575.376,092 639.117,625	11	575.372,111 639.120,705	5.033
11	575.372,111 639.120,705	12	575.341,6 639.140,832	36.552
12	575.341,6 639.140,832	13	575.328,627 639.164,961	27.395
13	575.328,627 639.164,961	14	575.318,756 639.165,567	9.89
14	575.318,756 639.165,567	1	575.307,521 639.152,171	17.484

\*\* Lungimile segmentelor sunt determinate în planul de proiecție Stereo 70 și sunt rotunjite la 1 milimetru.

\*\*\* Distanța dintre puncte este formată din segmente cumulate ce sunt mai mici decât valoarea 1 milimetru.





**DATE DESPRE IMOBILUL NR. 8108**

Oficiul de Cadastru și Publicitate Imobiliară NEAMT  
Biroul de Cadastru și Publicitate Imobiliară Targu-Neamt

**A. Partea I. Descrierea imobilului**

TEREN Extravilan

Adresa: Jud. Neamt

Nr. Crt	Nr cadastral Nr. topografic	Suprafața* (mp)	Observații / Referințe
A1	52398	3.154	Sector cadastral:1 Teren neimprejmuit;

**B. Partea II. Proprietari și acte**

Inscrieri privitoare la dreptul de proprietate și alte drepturi reale		Referințe
<b>15192 / 05/06/2019</b>		
Act Administrativ nr. 20300 - titlu de proprietate, din 26/03/2019 emis de CJPSDPAT NEAMT;		
B1	Intabulare, drept de PROPRIETATE, dobandit prin Reconstituire, cota actuala 1/1, cota initiala 1/1	A1
	1) PLEȘCA MARIA 2) HANGANU IOANA 3) ANISTOROEI VASILE 4) NISTOROAIA ION	

**C. Partea III. SARCINI .**

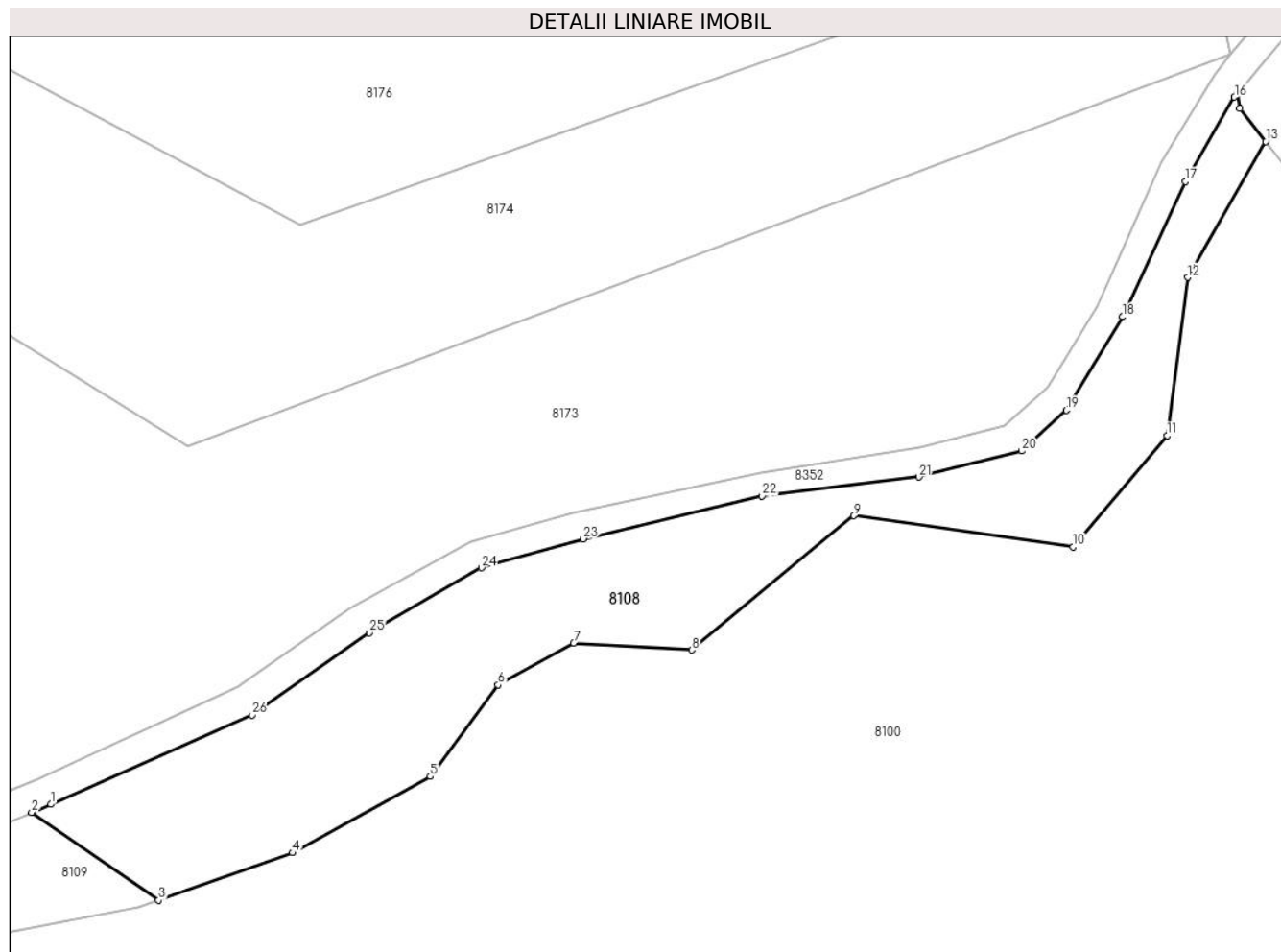
Inscrieri privind dezmembramintele dreptului de proprietate, drepturi reale de garanție și sarcini	Referințe
NU SUNT	

## Anexa Nr. 1 La Partea I

## Teren

Nr cadastral	Suprafața (mp)*	Observații / Referințe
52398	3.154	

\* Suprafața este determinată în planul de proiecție Stereo 70.



## Date referitoare la teren

Crt	Categorie folosință	Intravilan	Suprafața (mp)	Tarla	Parcelă	Nr. topo	Observații / Referințe
1	padure	NU	3.154	U.P. III Halauca	u.a. 47A%	-	PV 1262/03.04.2014 O.S. Pîpirig - U.P. III Halauca- u.a. 47A%

## Lungime Segmente

1) Valorile lungimilor segmentelor sunt obținute din proiecție în plan.

Punct început	X / Y	Punct sfârșit	X / Y	Lungime segment (** (m)
1	575.127,276 639.042,491	2	575.124,426 639.041,285	3.095
3	575.143,375 639.028,18	4	575.163,355 639.035,26	21.197
5	575.183,949 639.046,642	6	575.194,076 639.060,288	16.993
7	575.205,337 639.066,559	8	575.222,997 639.065,497	17.692
9	575.247,146 639.085,511	10	575.279,935 639.080,887	33.113

Punct început	X / Y	Punct sfârșit	X / Y	Lungime segment (** (m)
2	575.124,426 639.041,285	3	575.143,375 639.028,18	23.039
4	575.163,355 639.035,26	5	575.183,949 639.046,642	23.53
6	575.194,076 639.060,288	7	575.205,337 639.066,559	12.889
8	575.222,997 639.065,497	9	575.247,146 639.085,511	31.365
10	575.279,935 639.080,887	11	575.293,958 639.097,465	21.713

Punct început	X / Y	Punct sfârșit	X / Y	Lungime segment (** (m)
11	575.293,958 639.097,465	12	575.297,007 639.121,075	23.806
13	575.308,688 639.141,335	14	575.304,833 639.146,286	6.275
15	575.304,434 639.148,429	16	575.304,03 639.147,949	0.627
17	575.296,696 639.135,355	18	575.287,336 639.115,194	22.228
19	575.278,892 639.101,245	20	575.272,268 639.095,181	8.981
21	575.256,918 639.091,299	22	575.233,488 639.088,454	23.602
23	575.206,756 639.082,07	24	575.191,575 639.077,749	15.784
25	575.174,855 639.068,077	26	575.157,323 639.055,787	21.411

Punct început	X / Y	Punct sfârșit	X / Y	Lungime segment (** (m)
12	575.297,007 639.121,075	13	575.308,688 639.141,335	23.386
14	575.304,833 639.146,286	15	575.304,434 639.148,429	2.18
16	575.304,03 639.147,949	17	575.296,696 639.135,355	14.574
18	575.287,336 639.115,194	19	575.278,892 639.101,245	16.306
20	575.272,268 639.095,181	21	575.256,918 639.091,299	15.833
22	575.233,488 639.088,454	23	575.206,756 639.082,07	27.484
24	575.191,575 639.077,749	25	575.174,855 639.068,077	19.316
26	575.157,323 639.055,787	1	575.127,276 639.042,491	32.857

\*\* Lungimile segmentelor sunt determinate în planul de proiecție Stereo 70 și sunt rotunjite la 1 milimetru.

\*\*\* Distanța dintre puncte este formată din segmente cumulate ce sunt mai mici decât valoarea 1 milimetru.



**DATE DESPRE IMOBILUL NR. 8109**

Oficiul de Cadastru și Publicitate Imobiliară NEAMT  
Biroul de Cadastru și Publicitate Imobiliară Targu-Neamt

**A. Partea I. Descrierea imobilului**

TEREN Extravilan

Adresa: Jud. Neamt

Nr. Crt	Nr cadastral Nr. topografic	Suprafața* (mp)	Observații / Referințe
A1	53299	Din acte: 0 Masurata: 1.377	Sector cadastral:1 Teren neimprejmuit;

**B. Partea II. Proprietari și acte**

Inscrieri privitoare la dreptul de proprietate și alte drepturi reale		Referințe
<b>30150 / 13/11/2019</b>		
Act Notarial nr. Act de lotizare aut nr. 6893, din 12/11/2019 emis de NP Teodorescu Mihaela;		
B1	Se infiinteaza cartea funciara 53299 a imobilului cu numarul cadastral 53299/Pipirig, rezultat din dezmembrarea imobilului cu numarul cadastral 52399 inscris in cartea funciara 52399;	A1
Act Administrativ nr. 24566 - referat de admitere dezmembrare imobil, din 16/09/2019 emis de OCPI NEAMT;		
B4	Se radiază înscrierea efectuată în baza încheierii nr. 24963/20.09.2019	A1
<b>30162 / 13/11/2019</b>		
Act Notarial nr. Act de partaj voluntar aut nr. 6895, din 12/11/2019 emis de NP Teodorescu Mihaela;		
B5	Intabulare, drept de PROPRIETATE, cu titlu de drept de partaj, dobandit prin Conventie, cota actuala 1/1, cota initiala 1/1 1) LUPU ION, - bun propriu	A1

**C. Partea III. SARCINI .**

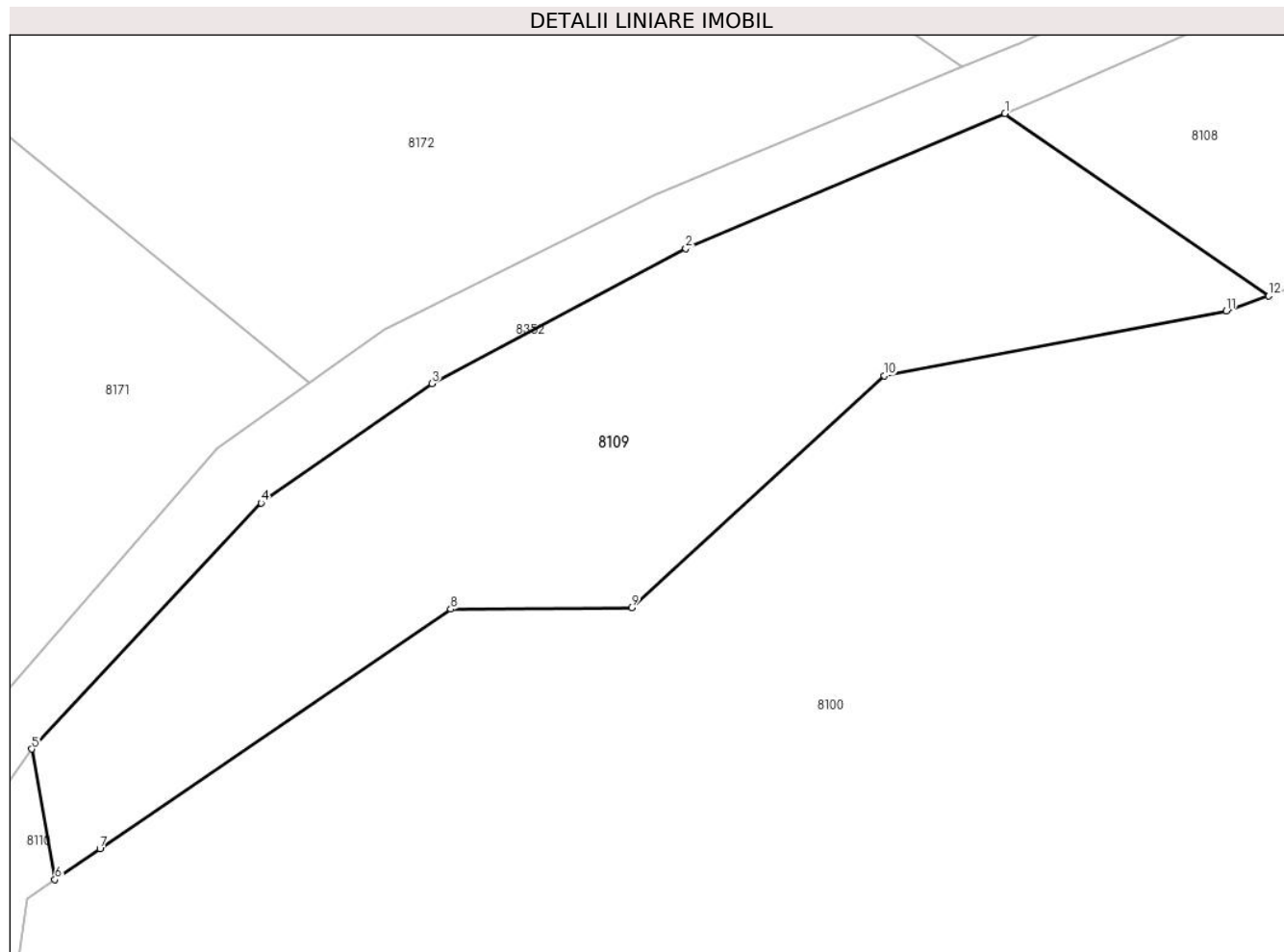
Inscrieri privind dezmembramintele dreptului de proprietate, drepturi reale de garanție și sarcini	Referințe
NU SUNT	

## Anexa Nr. 1 La Partea I

## Teren

Nr cadastral	Suprafața (mp)*	Observații / Referințe
53299	Din acte: 0 Masurata: 1.377	

\* Suprafața este determinată în planul de proiecție Stereo 70.



## Date referitoare la teren

Crt	Categorie folosință	Intravilan	Suprafața (mp)	Tarla	Parcelă	Nr. topo	Observații / Referințe
1	padure	NU	1.377	-	-	-	PV 1263/21.05.2013 O.S. Pîpirig - U.P. III Halauca- u.a. 47A%

## Lungime Segmente

1) Valorile lungimilor segmentelor sunt obținute din proiecție în plan.

Punct început	X / Y	Punct sfârșit	X / Y	Lungime segment (** (m)
1	575.124,426 639.041,285	2	575.101,509 639.031,591	24.883
2	575.101,509 639.031,591	3	575.083,266 639.021,873	20.67
3	575.083,266 639.021,873	4	575.070,98 639.013,312	14.975
4	575.070,98 639.013,312	5	575.054,514 638.995,624	24.166

Punct început	X / Y	Punct sfârșit	X / Y	Lungime segment (** (m)
5	575.054,514 638.995,624	6	575.056,182 638.986,236	9.535
6	575.056,182 638.986,236	7	575.059,418 638.988,446	3.919
7	575.059,418 638.988,446	8	575.084,625 639.005,669	30.529
8	575.084,625 639.005,669	9	575.097,602 639.005,797	12.978
9	575.097,602 639.005,797	10	575.115,742 639.022,44	24.618
10	575.115,742 639.022,44	11	575.140,338 639.027,104	25.034
11	575.140,338 639.027,104	12	575.143,375 639.028,18	3.222
12	575.143,375 639.028,18	1	575.124,426 639.041,285	23.039

\*\* Lungimile segmentelor sunt determinate în planul de proiecție Stereo 70 și sunt rotunjite la 1 milimetru.

\*\*\* Distanța dintre puncte este formată din segmente cumulate ce sunt mai mici decât valoarea 1 milimetru.





**DATE DESPRE IMOBILUL NR. 8110**

Oficiul de Cadastru și Publicitate Imobiliară NEAMT  
Biroul de Cadastru și Publicitate Imobiliară Targu-Neamt

**A. Partea I. Descrierea imobilului**

TEREN Extravilan

Adresa: Jud. Neamt

Nr. Crt	Nr cadastral Nr. topografic	Suprafața* (mp)	Observații / Referințe
A1	53298	Din acte: 0 Masurata: 1.377	Sector cadastral:1 Teren neimprejmuit;

**B. Partea II. Proprietari și acte**

Inscrieri privitoare la dreptul de proprietate și alte drepturi reale		Referințe
<b>30150 / 13/11/2019</b>		
Act Notarial nr. Act de lotizare aut nr. 6893, din 12/11/2019 emis de NP Teodorescu Mihaela;		
B1	Se infiinteaza cartea funciara 53298 a imobilului cu numarul cadastral 53298/Pipirig, rezultat din dezmembrarea imobilului cu numarul cadastral 52399 inscris in cartea funciara 52399;	A1
Act Administrativ nr. 24566 - referat de admitere dezmembrare imobil, din 16/09/2019 emis de OCPI NEAMT;		
B4	Se radiază înscrierea efectuată în baza încheierii nr. 24963/20.09.2019	A1
<b>11409 / 29/04/2022</b>		
Act Notarial nr. CONTRACT DE DONATIE aut. nr. 781, din 27/04/2022 emis de BIN Andronache Laura;		
B6	Intabulare, drept de PROPRIETATE, cu titlu de drept de DONAȚIE, dobandit prin Conventie, cota actuala 1/1, cota initiala 1/1 1) LUPU ALEXANDRU, bun propriu	A1

**C. Partea III. SARCINI**

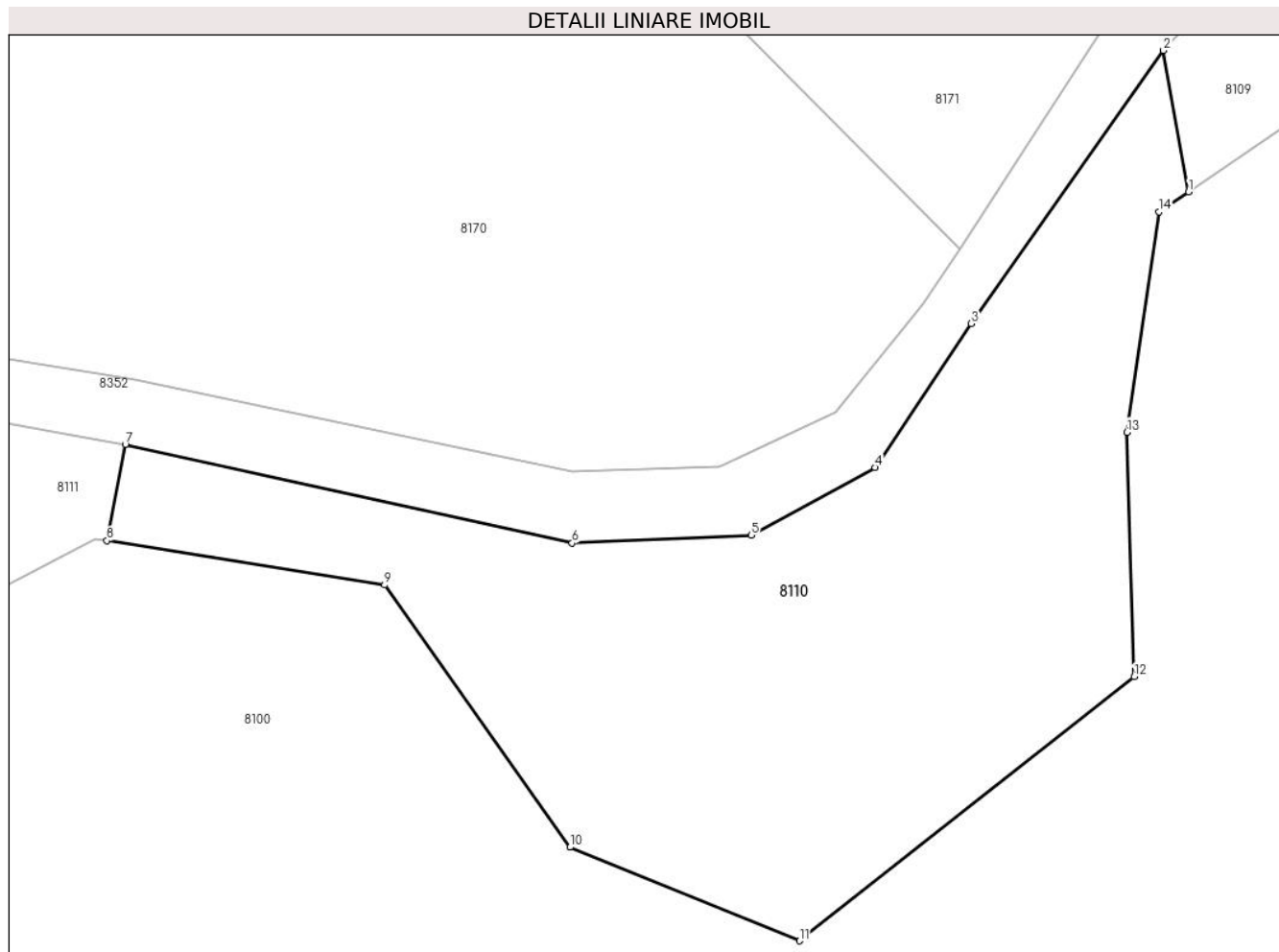
Inscrieri privind dezmembramintele dreptului de proprietate, drepturi reale de garanție și sarcini		Referințe
<b>11409 / 29/04/2022</b>		
Act Notarial nr. CONTRACT DE DONATIE aut. nr. 781, din 27/04/2022 emis de BIN Andronache Laura;		
C1	Intabulare, drept de UZUFRACT VIAGER, cota actuala 1/1, cota initiala 1/1 1) LUPU VASILE	A1

## Anexa Nr. 1 La Partea I

## Teren

Nr cadastral	Suprafața (mp)*	Observații / Referințe
53298	Din acte: 0 Masurata: 1.377	

\* Suprafața este determinată în planul de proiecție Stereo 70.



## Date referitoare la teren

Crt	Categorie folosință	Intravilan	Suprafața (mp)	Tarla	Parcelă	Nr. topo	Observații / Referințe
1	padure	NU	1.377	-	-	-	PV 1263/21.05.2013 O.S. Pîpirig - U.P. III Halauca- u.a. 47A%

## Lungime Segmente

1) Valorile lungimilor segmentelor sunt obținute din proiecție în plan.

Punct început	X / Y	Punct sfârșit	X / Y	Lungime segment (** (m)
1	575.056,182 638.986,236	2	575.054,514 638.995,624	9.535
2	575.054,514 638.995,624	3	575.041,745 638.977,476	22.19
3	575.041,745 638.977,476	4	575.035,346 638.967,904	11.514
4	575.035,346 638.967,904	5	575.027,112 638.963,417	9.377

Punct început	X / Y	Punct sfârșit	X / Y	Lungime segment (** (m)
5	575.027,112 638.963,417	6	575.015,219 638.962,892	11.905
6	575.015,219 638.962,892	7	574.985,524 638.969,44	30.408
7	574.985,524 638.969,44	8	574.984,297 638.963,062	6.495
8	574.984,297 638.963,062	9	575.002,755 638.960,106	18.693
9	575.002,755 638.960,106	10	575.015,07 638.942,685	21.334
10	575.015,07 638.942,685	11	575.030,318 638.936,461	16.469
11	575.030,318 638.936,461	12	575.052,577 638.954,011	28.345
12	575.052,577 638.954,011	13	575.052,085 638.970,251	16.247
13	575.052,085 638.970,251	14	575.054,217 638.984,893	14.796
14	575.054,217 638.984,893	1	575.056,182 638.986,236	2.38

\*\* Lungimile segmentelor sunt determinate în planul de proiecție Stereo 70 și sunt rotunjite la 1 milimetru.

\*\*\* Distanța dintre puncte este formată din segmente cumulate ce sunt mai mici decât valoarea 1 milimetru.



**DATE DESPRE IMOBILUL NR. 8111**

Oficiul de Cadastru și Publicitate Imobiliară NEAMT  
Biroul de Cadastru și Publicitate Imobiliară Targu-Neamt

**A. Partea I. Descrierea imobilului**

TEREN Extravilan

Adresa: Jud. Neamt

Nr. Crt	Nr cadastral Nr. topografic	Suprafața* (mp)	Observații / Referințe
A1	53297	Din acte: 0 Masurata: 1.378	Sector cadastral:1 Teren neimprejmuit;

**B. Partea II. Proprietari și acte**

Inscrieri privitoare la dreptul de proprietate și alte drepturi reale		Referințe
<b>30150 / 13/11/2019</b>		
Act Notarial nr. Act de lotizare aut nr. 6893, din 12/11/2019 emis de NP Teodorescu Mihaela;		
B1	Se infiinteaza cartea funciara 53297 a imobilului cu numarul cadastral 53297/Pipirig, rezultat din dezmembrarea imobilului cu numarul cadastral 52399 inscris in cartea funciara 52399;	A1
Act Administrativ nr. 24566 - referat de admitere dezmembrare imobil, din 16/09/2019 emis de OCPI NEAMT;		
B4	Se radiază înscrierea efectuată în baza încheierii nr. 24963/20.09.2019	A1
<b>30172 / 13/11/2019</b>		
Act Notarial nr. Act de partaj voluntar aut nr. 6895, din 12/11/2019 emis de NP Teodorescu Mihaela;		
B5	Intabulare, drept de PROPRIETATE, cu titlu de drept de partaj, dobandit prin Conventie, cota actuala 1/1, cota initiala 1/1 1) LUCA MARIA, - bun propriu	A1

**C. Partea III. SARCINI .**

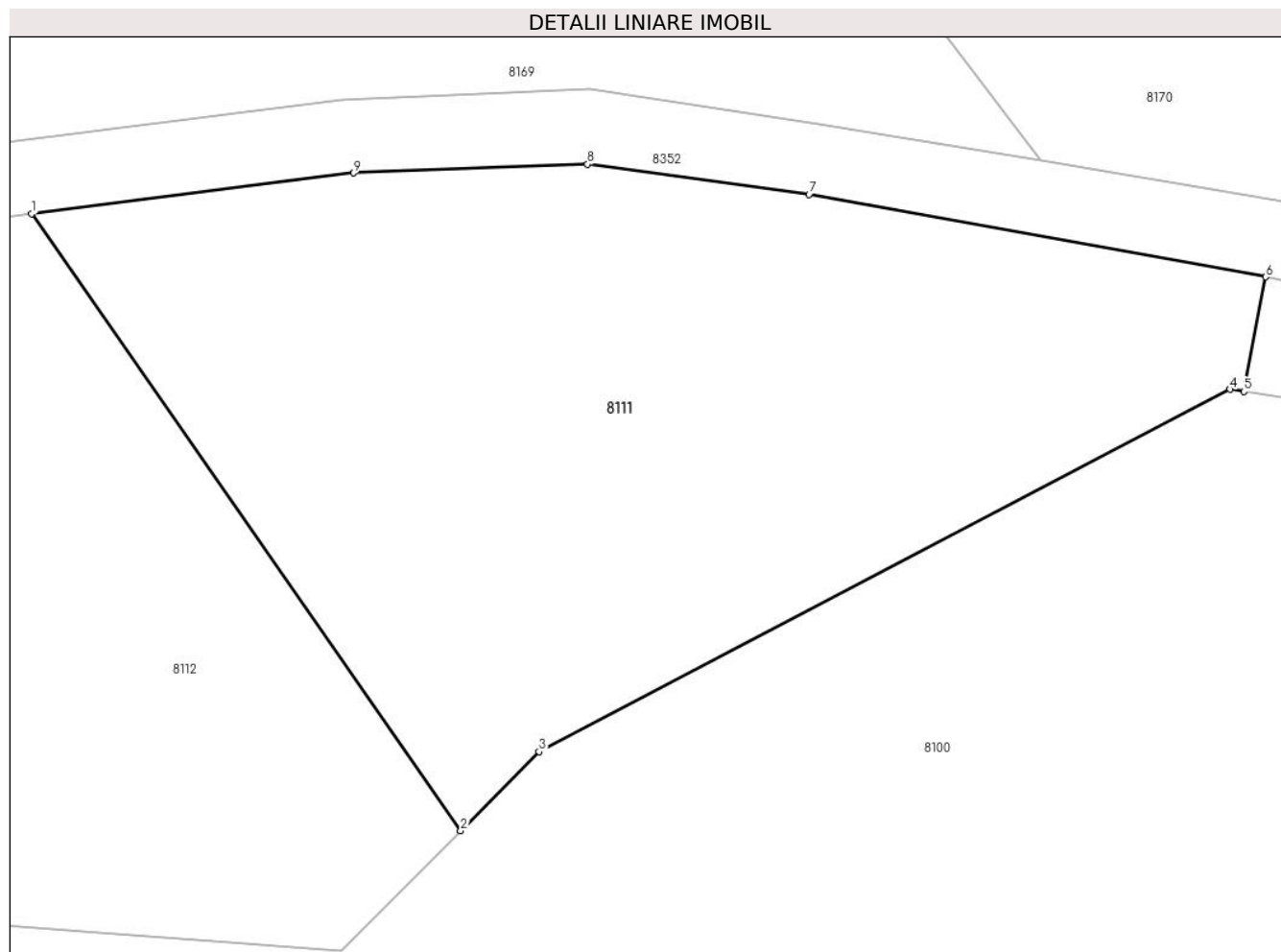
Inscrieri privind dezmembramintele dreptului de proprietate, drepturi reale de garanție și sarcini	Referințe
NU SUNT	

## Anexa Nr. 1 La Partea I

## Teren

Nr cadastral	Suprafața (mp)*	Observații / Referințe
53297	Din acte: 0 Masurata: 1.378	

\* Suprafața este determinată în planul de proiecție Stereo 70.



## Date referitoare la teren

Crt	Categorie folosință	Intravilan	Suprafața (mp)	Tarla	Parcelă	Nr. topo	Observații / Referințe
1	padure	NU	1.378	-	-	-	PV 1263/21.05.2013 O.S. Pîpirig - U.P. III Halauca- u.a. 47A%

## Lungime Segmente

1) Valorile lungimilor segmentelor sunt obținute din proiecție în plan.

Punct început	X / Y	Punct sfârșit	X / Y	Lungime segment (** (m)
1	574.916,774 638.972,959	2	574.940,671 638.938,584	41.865
2	574.940,671 638.938,584	3	574.945,039 638.943,006	6.216
3	574.945,039 638.943,006	4	574.983,533 638.963,184	43.462
4	574.983,533 638.963,184	5	574.984,297 638.963,062	0.774

Punct început	X / Y	Punct sfârșit	X / Y	Lungime segment (** (m)
5	574.984,297 638.963,062	6	574.985,524 638.969,44	6.495
6	574.985,524 638.969,44	7	574.960,083 638.974,047	25.855
7	574.960,083 638.974,047	8	574.947,745 638.975,722	12.451
8	574.947,745 638.975,722	9	574.934,705 638.975,237	13.049
9	574.934,705 638.975,237	1	574.916,774 638.972,959	18.075

\*\* Lungimile segmentelor sunt determinate în planul de proiecție Stereo 70 și sunt rotunjite la 1 milimetru.

\*\*\* Distanța dintre puncte este formată din segmente cumulate ce sunt mai mici decât valoarea 1 milimetru.





**DATE DESPRE IMOBILUL NR. 8112**

Oficiul de Cadastru și Publicitate Imobiliară NEAMT  
Biroul de Cadastru și Publicitate Imobiliară Targu-Neamt

**A. Partea I. Descrierea imobilului**

TEREN Extravilan

Adresa: Jud. Neamt

Nr. Crt	Nr cadastral Nr. topografic	Suprafața* (mp)	Observații / Referințe
A1	53296	Din acte: 0 Masurata: 1.377	Sector cadastral:1 Teren neimprejmuit;

**B. Partea II. Proprietari și acte**

Inscrieri privitoare la dreptul de proprietate și alte drepturi reale		Referințe
<b>30150 / 13/11/2019</b>		
Act Notarial nr. Act de lotizare aut nr. 6893, din 12/11/2019 emis de NP Teodorescu Mihaela;		
B1	Se infiinteaza cartea funciara 53296 a imobilului cu numarul cadastral 53296/Pipirig, rezultat din dezmembrarea imobilului cu numarul cadastral 52399 inscris in cartea funciara 52399;	A1
Act Administrativ nr. 24566 - referat de admitere dezmembrare imobil, din 16/09/2019 emis de OCPI NEAMT;		
B4	Se radiază înscrierea efectuată în baza încheierii nr. 24963/20.09.2019	A1
<b>30176 / 13/11/2019</b>		
Act Notarial nr. Act de partaj voluntar aut nr. 6895, din 12/11/2019 emis de NP Teodorescu Mihaela;		
B5	Intabulare, drept de PROPRIETATE, cu titlu de drept de partaj, dobandit prin Conventie, cota actuala 1/1, cota initiala 1/1 1) AGAPIE ELENA, - bun propriu	A1

**C. Partea III. SARCINI .**

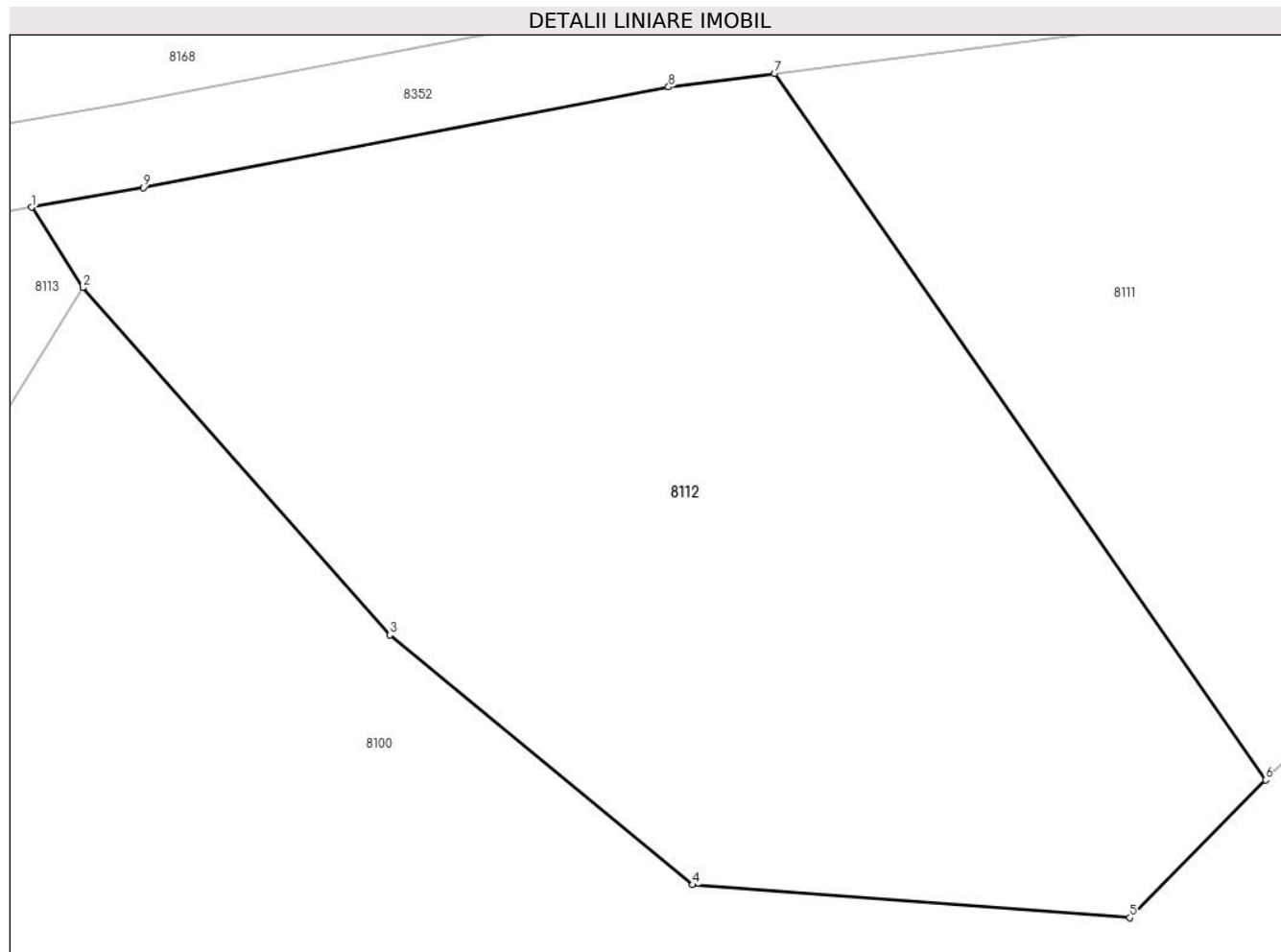
Inscrieri privind dezmembramintele dreptului de proprietate, drepturi reale de garanție și sarcini	Referințe
NU SUNT	

## Anexa Nr. 1 La Partea I

## Teren

Nr cadastral	Suprafața (mp)*	Observații / Referințe
53296	Din acte: 0 Masurata: 1.377	

\* Suprafața este determinată în planul de proiecție Stereo 70.



## Date referitoare la teren

Crt	Categorie folosință	Intra vilan	Suprafața (mp)	Tarla	Parcelă	Nr. topo	Observații / Referințe
1	padure	NU	1.377	-	-	-	PV 1263/21.05.2013 O.S. Pipirig - U.P. III Halauca- u.a. 47A%

## Lungime Segmente

1) Valorile lungimilor segmentelor sunt obținute din proiecție în plan.

Punct început	X / Y	Punct sfârșit	X / Y	Lungime segment (** (m)
1	574.880,606 638.966,451	2	574.883,097 638.962,543	4.634
2	574.883,097 638.962,543	3	574.898,055 638.945,649	22.564
3	574.898,055 638.945,649	4	574.912,774 638.933,482	19.097
4	574.912,774 638.933,482	5	574.934,049 638.931,881	21.335

Punct început	X / Y	Punct sfârșit	X / Y	Lungime segment (** (m)
5	574.934,049 638.931,881	6	574.940,671 638.938,584	9.422
6	574.940,671 638.938,584	7	574.916,774 638.972,959	41.865
7	574.916,774 638.972,959	8	574.911,608 638.972,303	5.207
8	574.911,608 638.972,303	9	574.886,037 638.967,411	26.035
9	574.886,037 638.967,411	1	574.880,606 638.966,451	5.515

\*\* Lungimile segmentelor sunt determinate în planul de proiecție Stereo 70 și sunt rotunjite la 1 milimetru.

\*\*\* Distanța dintre puncte este formată din segmente cumulate ce sunt mai mici decât valoarea 1 milimetru.



**DATE DESPRE IMOBILUL NR. 8113**

Oficiul de Cadastru și Publicitate Imobiliară NEAMT  
Biroul de Cadastru și Publicitate Imobiliară Targu-Neamt

**A. Partea I. Descrierea imobilului**

TEREN Extravilan

Adresa: Jud. Neamt

Nr. Crt	Nr cadastral Nr. topografic	Suprafața* (mp)	Observații / Referințe
A1		832	Sector cadastral:1 Teren neimprejmuit; Diferenta de suprafata se regaseste la ID 8168

**B. Partea II. Proprietari și acte**

Inscrieri privitoare la dreptul de proprietate și alte drepturi reale	Referințe
/	
Act Administrativ nr. 1264, din 26/05/2015 emis de Primaria comunei Pipirig (CJSDPAT NEAMT NR.9876 / 19.04.2013, HCL NR.39 / 20.02.2013 + ANEXA);	
B1	A1
Inscrierea provizorie, drept de PROPRIETATE, dobandit prin Lege, cota actuala 1/1, cota initiala 1/1 1) CIOCÎRTĂU E EMILIA 2) BARIZ E MIRELA 3) BACIU E VASILE 4) CIOCÎRTĂU I ELENA 5) CIOCÂRTĂU ANA 6) FRĂȚILĂ RAMONA-DIANA 7) CIOCÂRTĂU T GHEORGHE 8) CIOCÎRTĂU VICTOR	

**C. Partea III. SARCINI .**

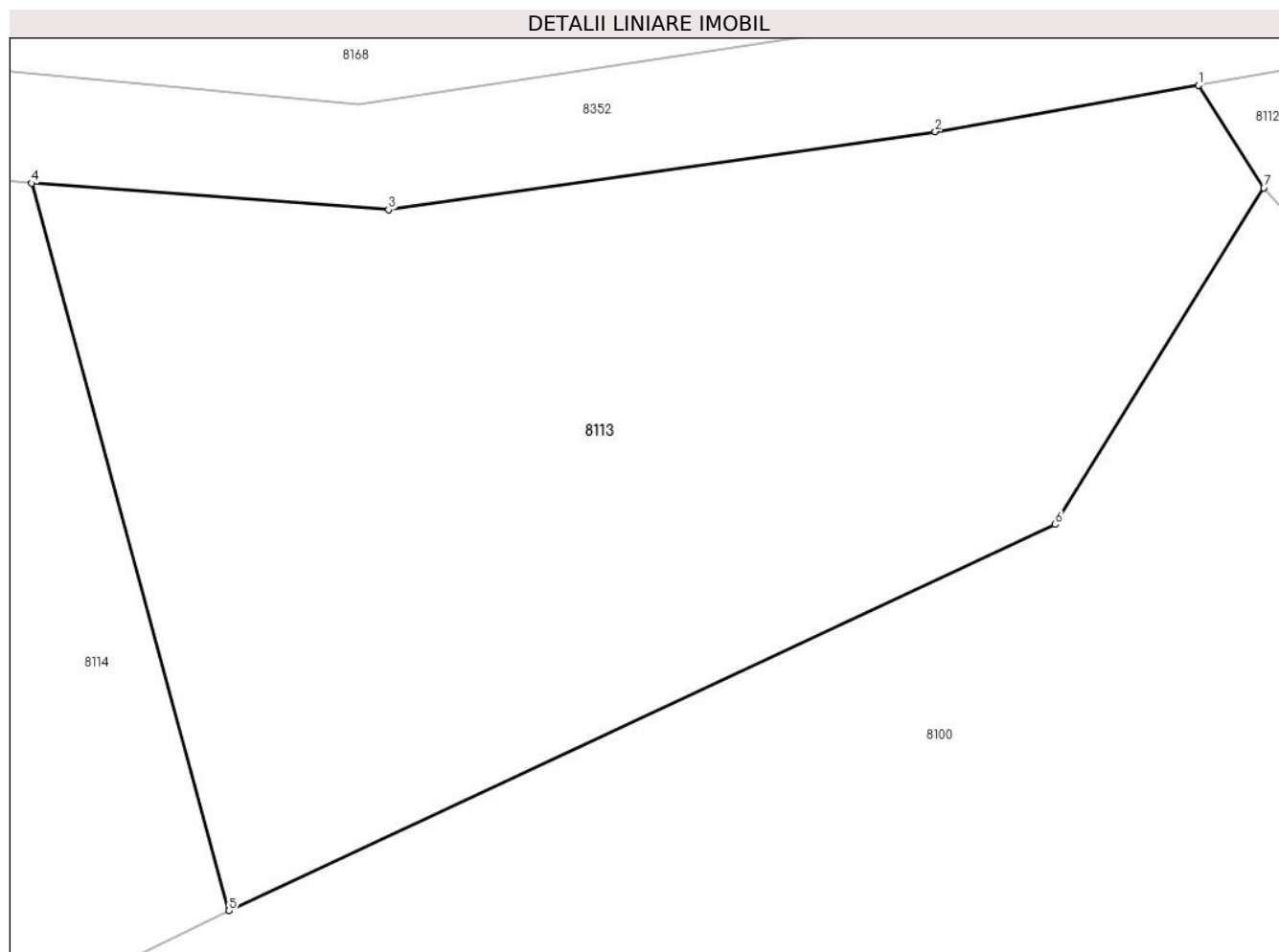
Inscrieri privind dezmembramintele dreptului de proprietate, drepturi reale de garanție și sarcini	Referințe
NU SUNT	

## Anexa Nr. 1 La Partea I

## Teren

Nr cadastral	Suprafața (mp)*	Observații / Referințe
	832	Diferenta de suprafata se regaseste la ID 8168

\* Suprafața este determinată în planul de proiecție Stereo 70.



## Date referitoare la teren

Crt	Categorie folosință	Intravilan	Suprafața (mp)	Tarla	Parcelă	Nr. topo	Observații / Referințe
1	padure	NU	832	U.P. III Hălăuca	UA 46A%	-	

## Lungime Segmente

1) Valorile lungimilor segmentelor sunt obținute din proiecție în plan.

Punct început	X / Y	Punct sfârșit	X / Y	Lungime segment (** (m)
1	574.880,606 638.966,451	2	574.870,592 638.964,681	10.169
2	574.870,592 638.964,681	3	574.849,773 638.961,712	21.03
3	574.849,773 638.961,712	4	574.836,179 638.962,721	13.631
4	574.836,179 638.962,721	5	574.843,698 638.935,03	28.694
5	574.843,698 638.935,03	6	574.875,156 638.949,737	34.726

Punct început	X / Y	Punct sfârșit	X / Y	Lungime segment (** (m)
6	574.875,156 638.949,737	7	574.883,097 638.962,543	15.068
7	574.883,097 638.962,543	1	574.880,606 638.966,451	4.634

\*\* Lungimile segmentelor sunt determinate în planul de proiecție Stereo 70 și sunt rotunjite la 1 milimetru.

\*\*\* Distanța dintre puncte este formată din segmente cumulate ce sunt mai mici decât valoarea 1 milimetru.





**DATE DESPRE IMOBILUL NR. 8114**

Oficiul de Cadastru și Publicitate Imobiliară NEAMT  
Biroul de Cadastru și Publicitate Imobiliară Targu-Neamt

**A. Partea I. Descrierea imobilului**

TEREN Extravilan

Adresa: Jud. Neamt

Nr. Crt	Nr cadastral Nr. topografic	Suprafața* (mp)	Observații / Referințe
A1		1.859	Sector cadastral:1 Teren neimprejmuit; Diferenta de suprafata se regaseste la ID 8167

**B. Partea II. Proprietari și acte**

Inscrieri privitoare la dreptul de proprietate și alte drepturi reale	Referințe
/	
Act Administrativ nr. 1265, din 10/01/2014 emis de Primaria comunei Pipirig (CJSDPAT NEAMT NR.9876 / 19.04.2013, HCL NR.39 / 20.02.2013 + ANEXA);	
B1	A1
Inscrierea provizorie, drept de PROPRIETATE, dobandit prin Lege, cota actuala 1/1, cota initiala 1/1	
1) BUȚURAȘ IOANA 2) BUȚURAȘ T GHIORGHE 3) IACOB T ELENA 4) TODOSIA IF FLOAREA 5) BUȚURAȘ IF ANA 6) CÂRLAN IF VERUȚA 7) BUȚURAȘ IF IOAN 8) SORLESCU IF MARIA	

**C. Partea III. SARCINI .**

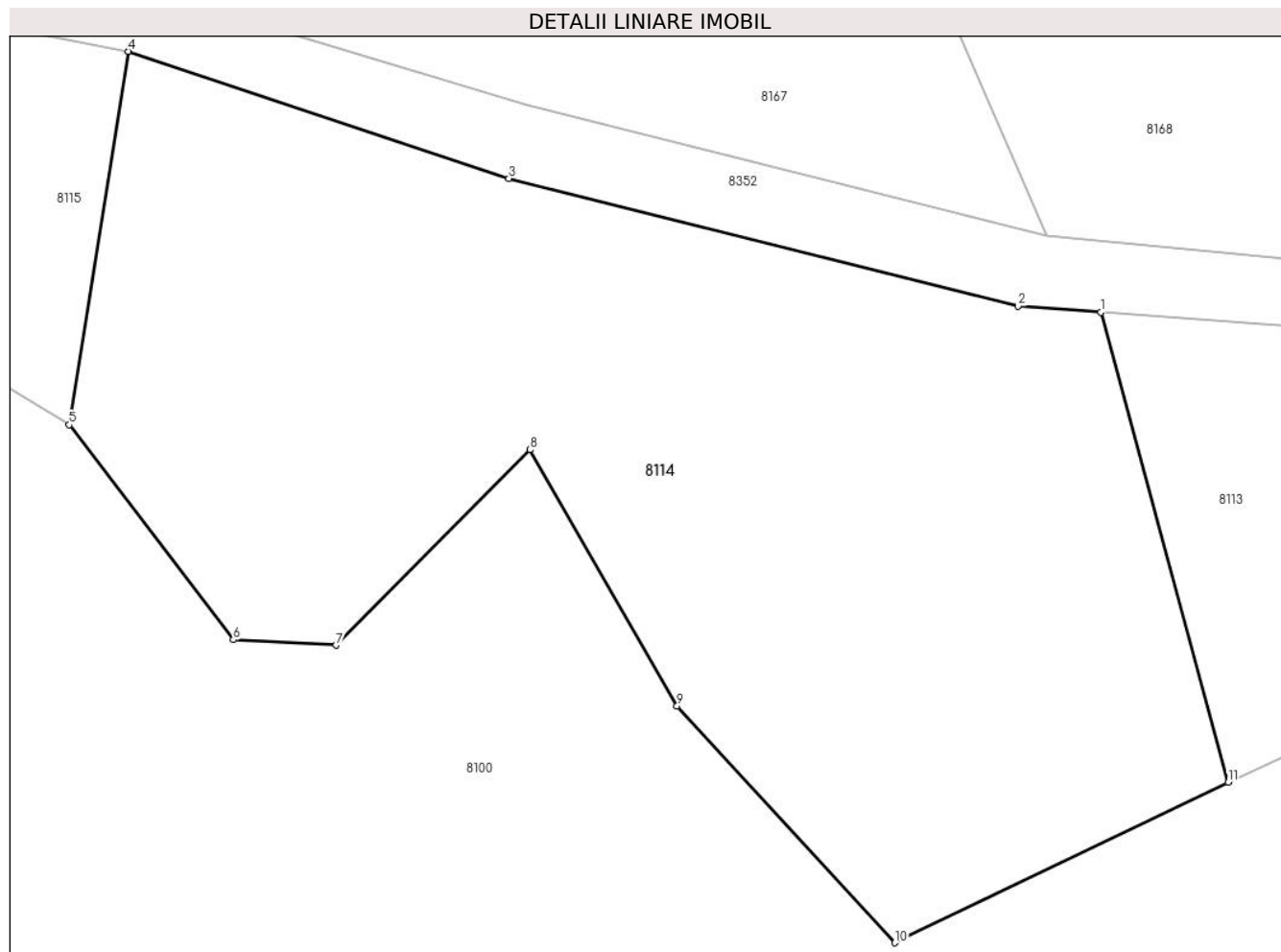
Inscrieri privind dezmembramintele dreptului de proprietate, drepturi reale de garanție și sarcini	Referințe
NU SUNT	

## Anexa Nr. 1 La Partea I

## Teren

Nr cadastral	Suprafața (mp)*	Observații / Referințe
	1.859	Diferenta de suprafata se regaseste la ID 8167

\* Suprafața este determinată în planul de proiecție Stereo 70.



## Date referitoare la teren

Crt	Categorie folosință	Intravilan	Suprafața (mp)	Tarla	Parcelă	Nr. topo	Observații / Referințe
1	padure	NU	1.859	U.P. III Hălăuca	UA 46A%	-	

## Lungime Segmente

1) Valorile lungimilor segmentelor sunt obținute din proiecție în plan.

Punct început	X / Y	Punct sfârșit	X / Y	Lungime segment (** (m)
1	574.836,179 638.962,721	2	574.831,303 638.963,083	4.889
2	574.831,303 638.963,083	3	574.801,268 638.970,612	30.964
3	574.801,268 638.970,612	4	574.778,817 638.978,096	23.666
4	574.778,817 638.978,096	5	574.775,341 638.956,099	22.27
5	574.775,341 638.956,099	6	574.785,014 638.943,428	15.941

Punct început	X / Y	Punct sfârșit	X / Y	Lungime segment (** (m)
6	574.785,014 638.943,428	7	574.791,073 638.943,106	6.068
7	574.791,073 638.943,106	8	574.802,526 638.954,622	16.242
8	574.802,526 638.954,622	9	574.811,194 638.939,534	17.401
9	574.811,194 638.939,534	10	574.824,044 638.925,577	18.972
10	574.824,044 638.925,577	11	574.843,698 638.935,03	21.809
11	574.843,698 638.935,03	1	574.836,179 638.962,721	28.694

\*\* Lungimile segmentelor sunt determinate în planul de proiecție Stereo 70 și sunt rotunjite la 1 milimetru.

\*\*\* Distanța dintre puncte este formată din segmente cumulate ce sunt mai mici decât valoarea 1 milimetru.



**DATE DESPRE IMOBILUL NR. 8115**

Oficiul de Cadastru și Publicitate Imobiliară NEAMT  
Biroul de Cadastru și Publicitate Imobiliară Targu-Neamt

**A. Partea I. Descrierea imobilului**

TEREN Extravilan

Adresa: Jud. Neamt

Nr. Crt	Nr cadastral Nr. topografic	Suprafața* (mp)	Observații / Referințe
A1	53200	Din acte: 0 Masurata: 586	Sector cadastral:1 Teren neimprejmuit;

**B. Partea II. Proprietari și acte**

Inscrieri privitoare la dreptul de proprietate și alte drepturi reale		Referințe
<b>28487 / 24/10/2019</b>		
Act Notarial nr. Act de lotizare aut nr. 6551, din 23/10/2019 emis de NP Teodorescu Mihaela;		
B1	Se infiinteaza cartea funciara 53200 a imobilului cu numarul cadastral 53200/Pipirig, rezultat din dezmembrarea imobilului cu numarul cadastral 52451 inscris in cartea funciara 52451;	A1
Act Administrativ nr. 17121 - referat de admitere dezmembrare imobil, din 26/06/2019 emis de OCPI NEAMT;		
B4	Se radiază înscrierea efectuată în baza încheierii nr. 17737/05.07.2019	A1
<b>21106 / 17/09/2021</b>		
Act Notarial nr. CONTRACT DE VÂNZARE aut. nr. 4370, din 16/09/2021 emis de BIN Teodorescu Mihaela;		
B6	Intabulare, drept de PROPRIETATE, cu titlu de drept de CUMPĂRARE, dobandit prin Conventie, cota actuala 1/1, cota initiala 1/1	A1
	1) MUTU ION	
	2) MUTU RODICA, bun comun	

**C. Partea III. SARCINI .**

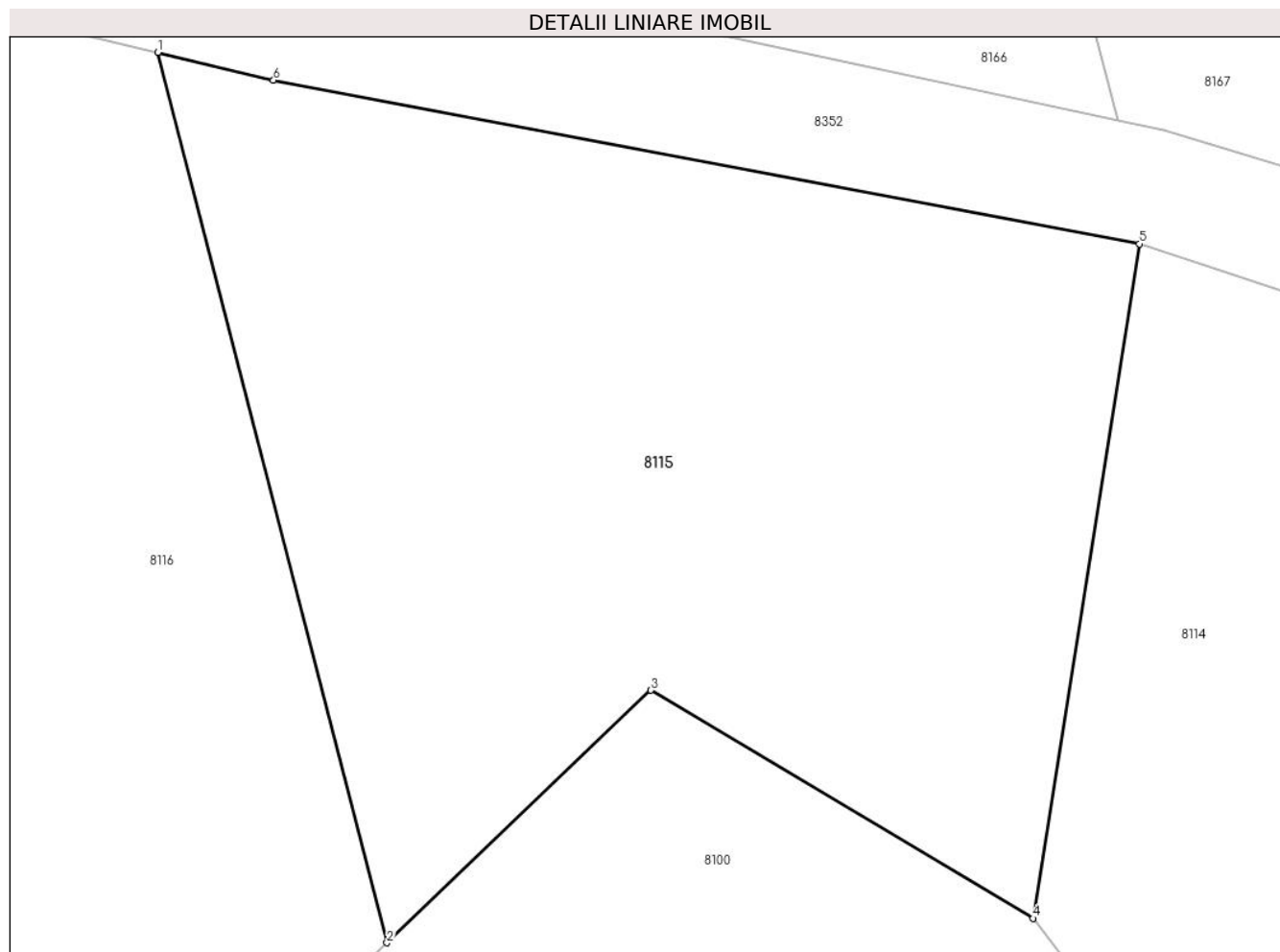
Inscrieri privind dezmembramintele dreptului de proprietate, drepturi reale de garanție și sarcini	Referințe
NU SUNT	

## Anexa Nr. 1 La Partea I

## Teren

Nr cadastral	Suprafața (mp)*	Observații / Referințe
53200	Din acte: 0 Masurata: 586	

\* Suprafața este determinată în planul de proiecție Stereo 70.



## Date referitoare la teren

Crt	Categorie folosință	Intravilan	Suprafața (mp)	Tarla	Parcelă	Nr. topo	Observații / Referințe
1	padure	NU	586	-	-	-	PV 1266/23.05.2013; O.S.Pipirig, UP III Halauca, u.a.46A%

## Lungime Segmente

1) Valorile lungimilor segmentelor sunt obținute din proiecție în plan.

Punct început	X / Y	Punct sfârșit	X / Y	Lungime segment (** (m)
1	574.746,795 638.984,342	2	574.754,272 638.955,301	29.988
2	574.754,272 638.955,301	3	574.762,882 638.963,539	11.916
3	574.762,882 638.963,539	4	574.775,341 638.956,099	14.511
4	574.775,341 638.956,099	5	574.778,817 638.978,096	22.27
5	574.778,817 638.978,096	6	574.750,569 638.983,439	28.749

Punct început	X / Y	Punct sfârșit	X / Y	Lungime segment (** (m)
6	574.750,569 638.983,439	1	574.746,795 638.984,342	3.881

\*\* Lungimile segmentelor sunt determinate în planul de proiecție Stereo 70 și sunt rotunjite la 1 milimetru.

\*\*\* Distanța dintre puncte este formată din segmente cumulate ce sunt mai mici decât valoarea 1 milimetru.





**DATE DESPRE IMOBILUL NR. 8116**

Oficiul de Cadastru și Publicitate Imobiliară NEAMT  
Biroul de Cadastru și Publicitate Imobiliară Targu-Neamt

**A. Partea I. Descrierea imobilului**

TEREN Extravilan

Adresa: Jud. Neamt

Nr. Crt	Nr cadastral Nr. topografic	Suprafața* (mp)	Observații / Referințe
A1	53199	Din acte: 0 Masurata: 586	Sector cadastral:1 Teren neimprejmuit;

**B. Partea II. Proprietari și acte**

Inscrieri privitoare la dreptul de proprietate și alte drepturi reale		Referințe
<b>28487 / 24/10/2019</b>		
Act Notarial nr. Act de lotizare aut nr. 6551, din 23/10/2019 emis de NP Teodorescu Mihaela;		
B1	Se infiinteaza cartea funciara 53199 a imobilului cu numarul cadastral 53199/Pipirig, rezultat din dezmembrarea imobilului cu numarul cadastral 52451 inscris in cartea funciara 52451;	A1
Act Administrativ nr. 17121 - referat de admitere dezmembrare imobil, din 26/06/2019 emis de OCPI NEAMT;		
B4	Se radiază înscrierea efectuată în baza încheierii nr. 17737/05.07.2019	A1
<b>28498 / 24/10/2019</b>		
Act Notarial nr. Act de partaj voluntar aut nr. 6553, din 23/10/2019 emis de NP Teodorescu Mihaela;		
B5	Intabulare, drept de PROPRIETATE, cu titlu de drept de partaj, dobandit prin Conventie, cota actuala 1/1, cota initiala 1/1 1) <b>AMARIEI SOFIA</b> , - Bun Propriu	A1

**C. Partea III. SARCINI .**

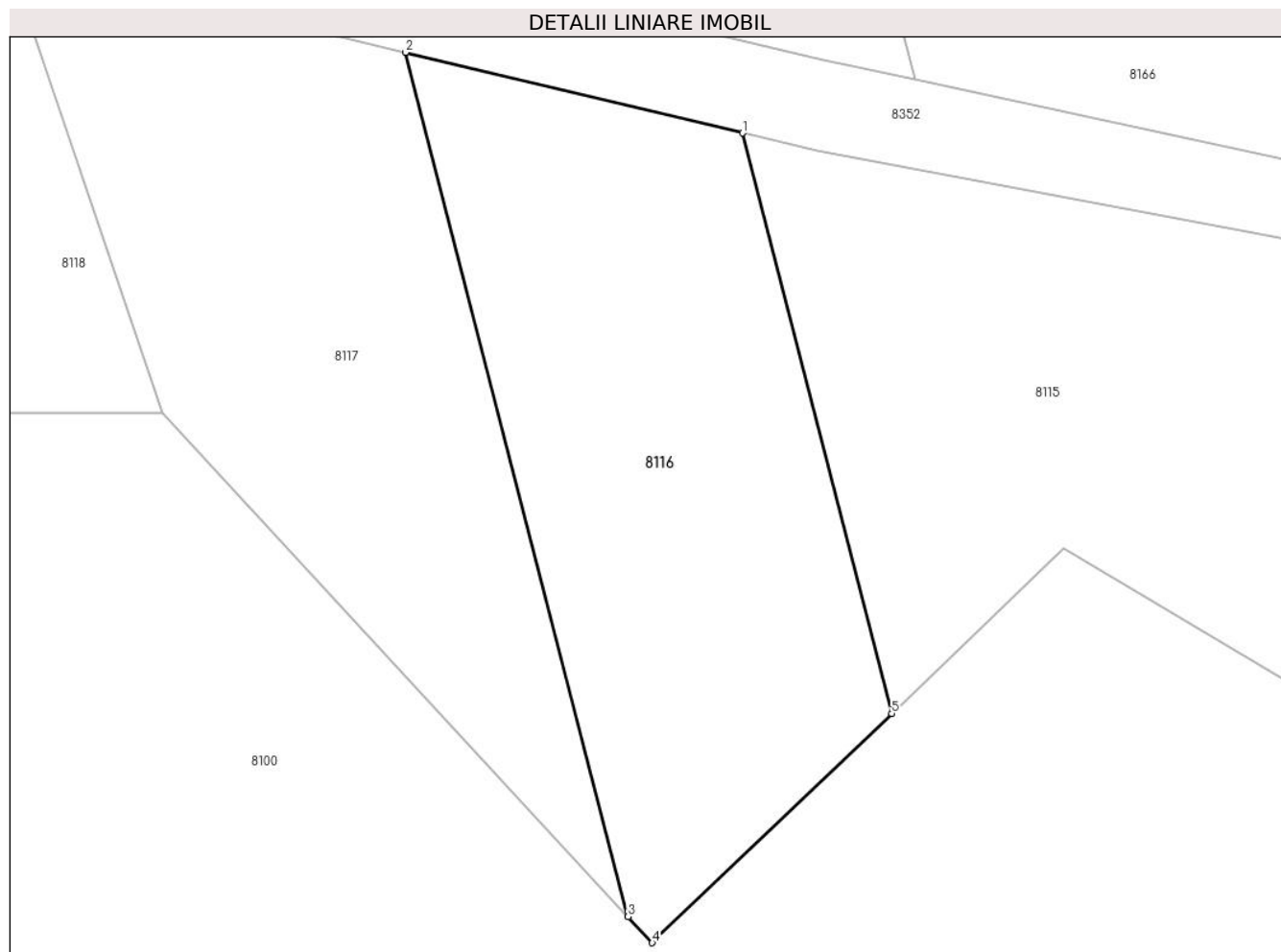
Inscrieri privind dezmembramintele dreptului de proprietate, drepturi reale de garanție și sarcini	Referințe
NU SUNT	

## Anexa Nr. 1 La Partea I

## Teren

Nr cadastral	Suprafața (mp)*	Observații / Referințe
53199	Din acte: 0 Masurata: 586	

\* Suprafața este determinată în planul de proiecție Stereo 70.



## Date referitoare la teren

Crt	Categorie folosință	Intra vilan	Suprafața (mp)	Tarla	Parcelă	Nr. topo	Observații / Referințe
1	padure	NU	586	-	-	-	PV 1266/23.05.2013; O.S.Pipirig, UP III Halauca, u.a.46A%

## Lungime Segmente

1) Valorile lungimilor segmentelor sunt obținute din proiecție în plan.

Punct început	X / Y	Punct sfârșit	X / Y	Lungime segment (** (m)
1	574.746,795 638.984,342	2	574.729,95 638.988,374	17.321
2	574.729,95 638.988,374	3	574.741,081 638.945,145	44.639
3	574.741,081 638.945,145	4	574.742,29 638.943,837	1.781
4	574.742,29 638.943,837	5	574.754,272 638.955,301	16.583
5	574.754,272 638.955,301	1	574.746,795 638.984,342	29.988

**\*\* Lungimile segmentelor sunt determinate în planul de proiecție Stereo 70 și sunt rotunjite la 1 milimetru.**

**\*\*\* Distanța dintre puncte este formată din segmente cumulate ce sunt mai mici decât valoarea 1 milimetru.**



**DATE DESPRE IMOBILUL NR. 8117**

Oficiul de Cadastru și Publicitate Imobiliară NEAMT  
Biroul de Cadastru și Publicitate Imobiliară Targu-Neamt

**A. Partea I. Descrierea imobilului**

TEREN Extravilan

Adresa: Jud. Neamt

Nr. Crt	Nr cadastral Nr. topografic	Suprafața* (mp)	Observații / Referințe
A1	53198	Din acte: 0 Masurata: 586	Sector cadastral:1 Teren neimprejmuit;

**B. Partea II. Proprietari și acte**

Inscrieri privitoare la dreptul de proprietate și alte drepturi reale		Referințe
<b>28487 / 24/10/2019</b>		
Act Notarial nr. Act de lotizare aut nr. 6551, din 23/10/2019 emis de NP Teodorescu Mihaela;		
B1	Se infiinteaza cartea funciara 53198 a imobilului cu numarul cadastral 53198/Pipirig, rezultat din dezmembrarea imobilului cu numarul cadastral 52451 inscris in cartea funciara 52451;	A1
Act Administrativ nr. 17121 - referat de admitere dezmembrare imobil, din 26/06/2019 emis de OCPI NEAMT;		
B4	Se radiază înscrierea efectuată în baza încheierii nr. 17737/05.07.2019	A1
<b>28532 / 24/10/2019</b>		
Act Notarial nr. Act de partaj voluntar aut nr. 6553, din 23/10/2019 emis de NP Teodorescu Mihaela;		
B5	Intabulare, drept de PROPRIETATE, cu titlu de drept de partaj, dobandit prin Conventie, cota actuala 1/1, cota initiala 1/1 1) <b>AMARIEI DUMITRU</b> , - Bun Propriu	A1

**C. Partea III. SARCINI .**

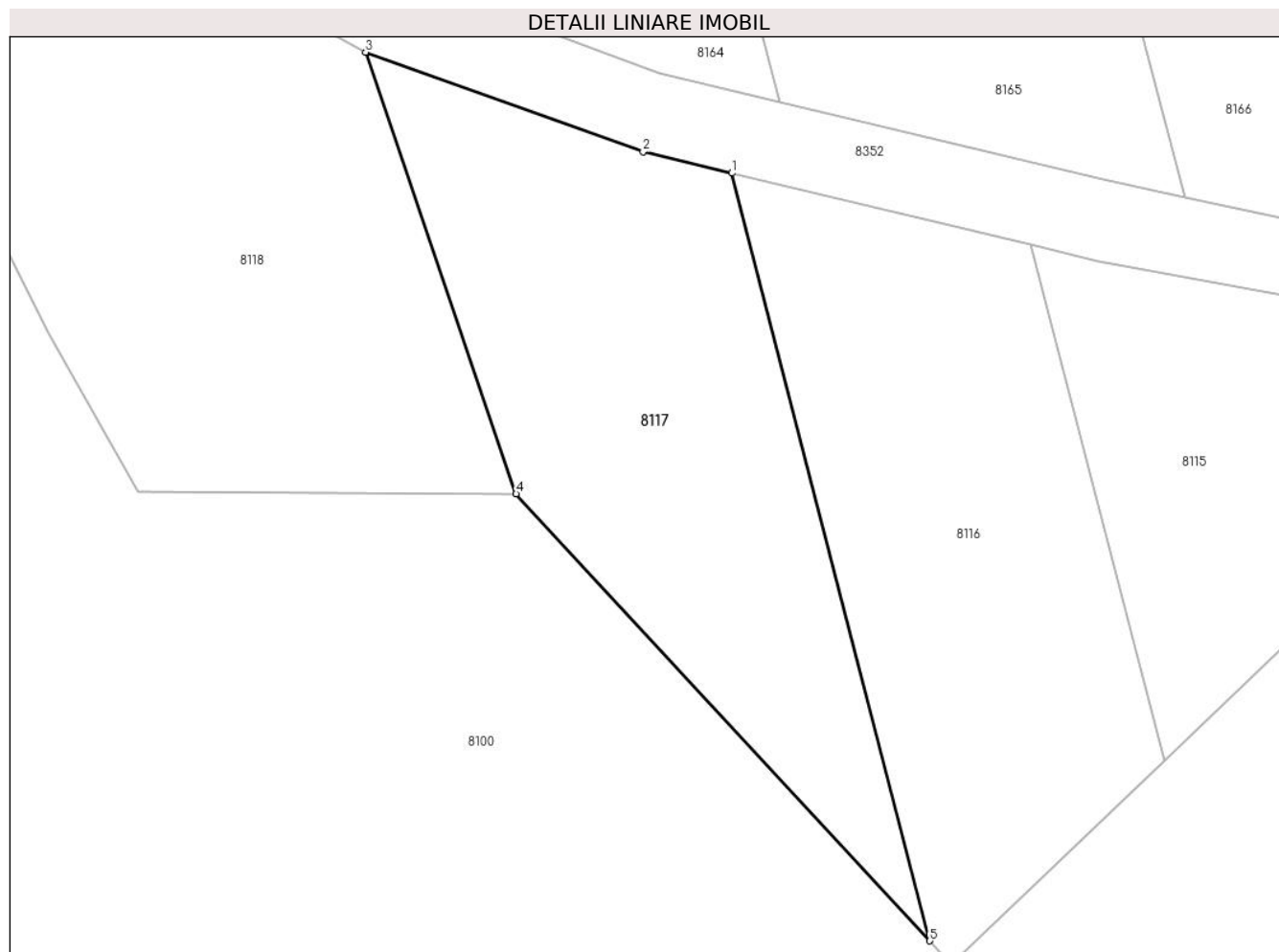
Inscrieri privind dezmembramintele dreptului de proprietate, drepturi reale de garanție și sarcini	Referințe
NU SUNT	

## Anexa Nr. 1 La Partea I

## Teren

Nr cadastral	Suprafața (mp)*	Observații / Referințe
53198	Din acte: 0 Masurata: 586	

\* Suprafața este determinată în planul de proiecție Stereo 70.



## Date referitoare la teren

Crt	Categorie folosință	Intra vilan	Suprafața (mp)	Tarla	Parcelă	Nr. topo	Observații / Referințe
1	padure	NU	586	-	-	-	PV 1266/23.05.2013; O.S.Pipirig, UP III Halauca, u.a.46A%

## Lungime Segmente

1) Valorile lungimilor segmentelor sunt obținute din proiecție în plan.

Punct început	X / Y	Punct sfârșit	X / Y	Lungime segment (** (m)
1	574.729,95 638.988,374	2	574.724,955 638.989,57	5.136
2	574.724,955 638.989,57	3	574.709,332 638.995,179	16.599
3	574.709,332 638.995,179	4	574.717,802 638.970,313	26.269
4	574.717,802 638.970,313	5	574.741,081 638.945,145	34.283
5	574.741,081 638.945,145	1	574.729,95 638.988,374	44.639

**\*\* Lungimile segmentelor sunt determinate în planul de proiecție Stereo 70 și sunt rotunjite la 1 milimetru.**

**\*\*\* Distanța dintre puncte este formată din segmente cumulate ce sunt mai mici decât valoarea 1 milimetru.**





**DATE DESPRE IMOBILUL NR. 8118**

Oficiul de Cadastru și Publicitate Imobiliară NEAMT  
Biroul de Cadastru și Publicitate Imobiliară Targu-Neamt

**A. Partea I. Descrierea imobilului**

TEREN Extravilan

Adresa: Jud. Neamt

Nr. Crt	Nr cadastral Nr. topografic	Suprafața* (mp)	Observații / Referințe
A1		1.324	Sector cadastral:1 Teren neimprejmuit;

**B. Partea II. Proprietari și acte**

Inscrieri privitoare la dreptul de proprietate și alte drepturi reale		Referințe
/		
Act Administrativ nr. 1267, din 23/05/2013 emis de Primaria comunei Pipirig (CJSDPAT NEAMT NR.9876 / 19.04.2013, HCL NR.39 / 20.02.2013 + ANEXA);		
B1	Inscrierea provizorie, drept de PROPRIETATE, dobandit prin Lege, cota actuala 1/1, cota initiala 1/1 1) LĂCĂTUȘU GH ELENA 2) CRISTEA GH ANA	A1

**C. Partea III. SARCINI .**

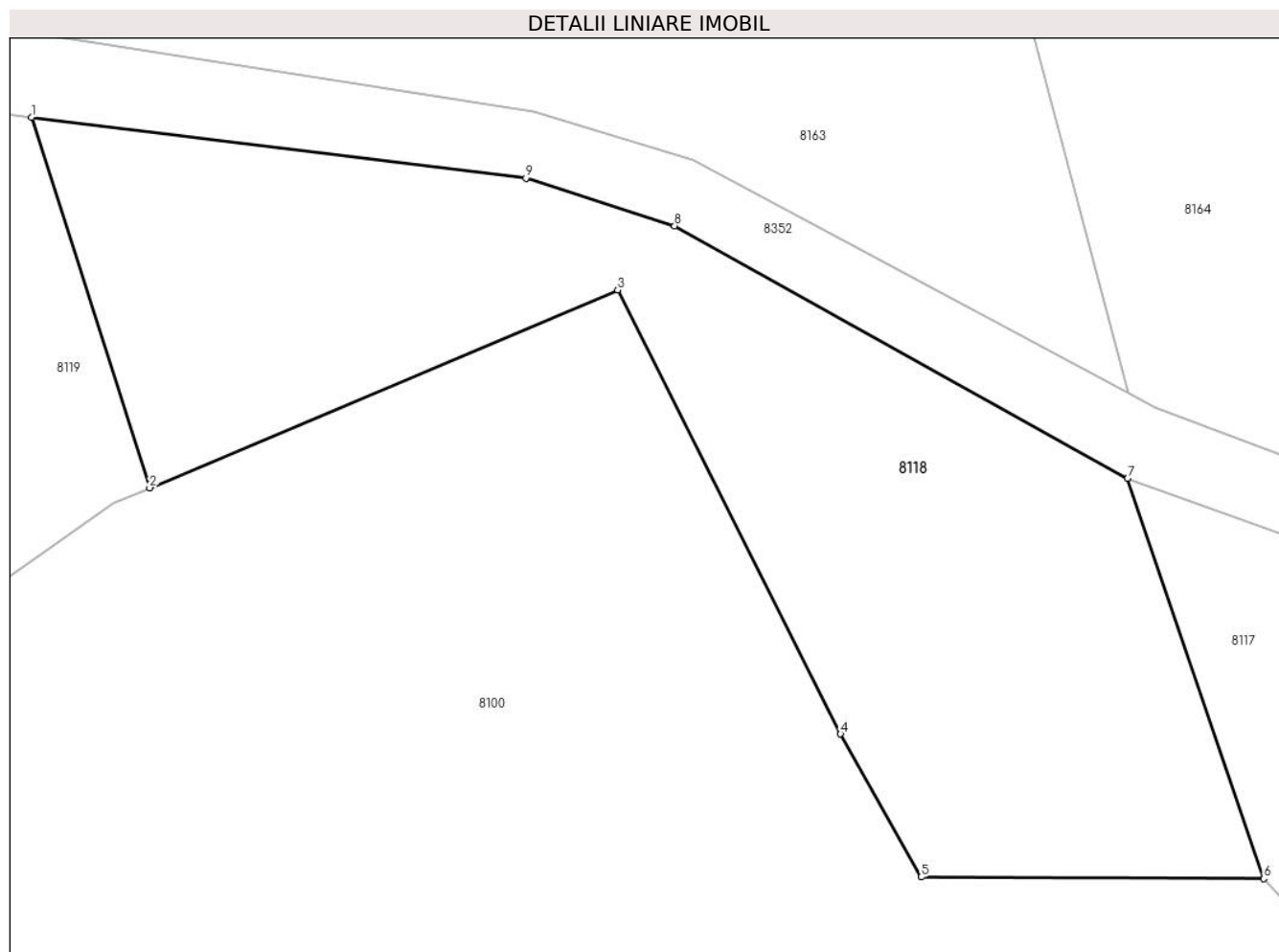
Inscrieri privind dezmembramintele dreptului de proprietate, drepturi reale de garanție și sarcini	Referințe
NU SUNT	

## Anexa Nr. 1 La Partea I

## Teren

Nr cadastral	Suprafața (mp)*	Observații / Referințe
	1.324	

\* Suprafața este determinată în planul de proiecție Stereo 70.



## Date referitoare la teren

Crt	Categorie folosință	Intravilan	Suprafața (mp)	Tarla	Parcelă	Nr. topo	Observații / Referințe
1	padure	NU	1.324	U.P. III Hălăuca	UA 46A%	-	

## Lungime Segmente

1) Valorile lungimilor segmentelor sunt obținute din proiecție în plan.

Punct început	X / Y	Punct sfârșit	X / Y	Lungime segment (** (m)
1	574.641,184 639.017,631	2	574.648,522 638.994,607	24.165
2	574.648,522 638.994,607	3	574.677,618 639.006,902	31.587
3	574.677,618 639.006,902	4	574.691,483 638.979,311	30.879
4	574.691,483 638.979,311	5	574.696,504 638.970,414	10.216
5	574.696,504 638.970,414	6	574.717,802 638.970,313	21.298

Punct început	X / Y	Punct sfârșit	X / Y	Lungime segment (** (m)
6	574.717,802 638.970,313	7	574.709,332 638.995,179	26.269
7	574.709,332 638.995,179	8	574.681,166 639.010,884	32.249
8	574.681,166 639.010,884	9	574.671,921 639.013,854	9.71
9	574.671,921 639.013,854	1	574.641,184 639.017,631	30.968

\*\* Lungimile segmentelor sunt determinate în planul de proiecție Stereo 70 și sunt rotunjite la 1 milimetru.

\*\*\* Distanța dintre puncte este formată din segmente cumulate ce sunt mai mici decât valoarea 1 milimetru.



**DATE DESPRE IMOBILUL NR. 8119**

Oficiul de Cadastru și Publicitate Imobiliară NEAMT  
Biroul de Cadastru și Publicitate Imobiliară Targu-Neamt

**A. Partea I. Descrierea imobilului**

TEREN Extravilan

Adresa: Jud. Neamt

Nr. Crt	Nr cadastral Nr. topografic	Suprafața* (mp)	Observații / Referințe
A1	52447	2.285	Sector cadastral:1 Teren neimprejmuit;

**B. Partea II. Proprietari și acte**

Inscrieri privitoare la dreptul de proprietate și alte drepturi reale	Referințe
<b>19066 / 23/07/2019</b>	
Act Administrativ nr. 20586 - titlu de proprietate, din 06/05/2019 emis de CJPSDPAT NEAMT;	
B1	A1
Intabulare, drept de PROPRIETATE, dobandit prin Reconstituire, cota actuala 1/1, cota initiala 1/1	
1) CHIRIAC IOAN	

**C. Partea III. SARCINI .**

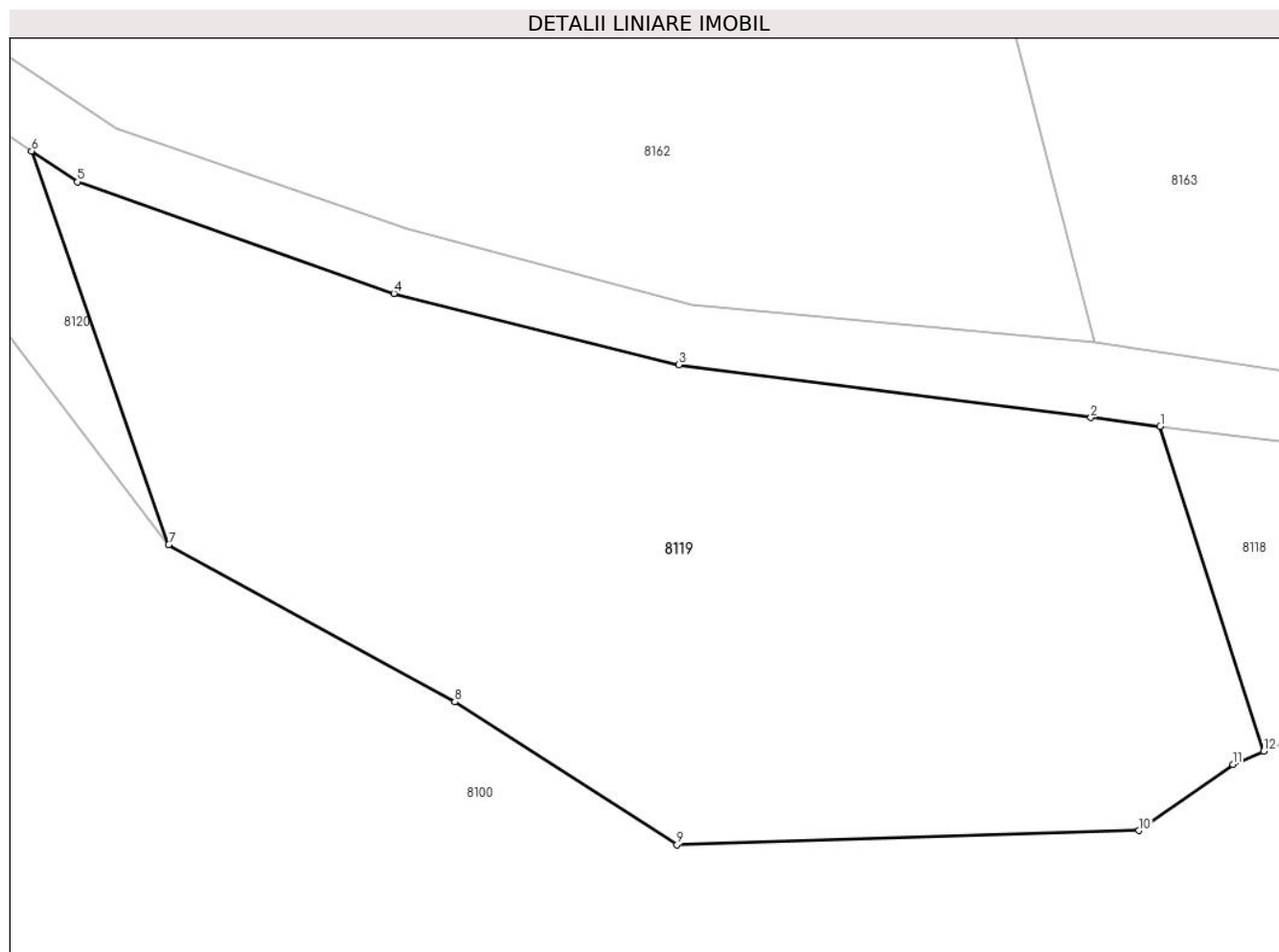
Inscrieri privind dezmembramintele dreptului de proprietate, drepturi reale de garanție și sarcini	Referințe
NU SUNT	

## Anexa Nr. 1 La Partea I

## Teren

Nr cadastral	Suprafața (mp)*	Observații / Referințe
52447	2.285	

\* Suprafața este determinată în planul de proiecție Stereo 70.



## Date referitoare la teren

Crt	Categorie folosință	Intravilan	Suprafața (mp)	Tarla	Parcelă	Nr. topo	Observații / Referințe
1	padure	NU	2.285	UP III Halauca	u.a.46A%	-	PV 1268/23.05.2013; O.S.Pipirig, UP III Halauca, u.a.46A%

## Lungime Segmente

1) Valorile lungimilor segmentelor sunt obținute din proiecție în plan.

Punct început	X / Y	Punct sfârșit	X / Y	Lungime segment (** (m)
1	574.641,184 639.017,631	2	574.636,265 639.018,235	4.956
2	574.636,265 639.018,235	3	574.607,062 639.021,977	29.442
3	574.607,062 639.021,977	4	574.586,86 639.027,033	20.825
4	574.586,86 639.027,033	5	574.564,444 639.034,944	23.771
5	574.564,444 639.034,944	6	574.561,186 639.037,113	3.914

Punct început	X / Y	Punct sfârșit	X / Y	Lungime segment (** (m)
6	574.561,186 639.037,113	7	574.570,905 639.009,239	29.52
7	574.570,905 639.009,239	8	574.591,179 638.998,101	23.132
8	574.591,179 638.998,101	9	574.606,928 638.987,974	18.724
9	574.606,928 638.987,974	10	574.639,682 638.988,988	32.77
10	574.639,682 638.988,988	11	574.646,329 638.993,68	8.136
11	574.646,329 638.993,68	12	574.648,522 638.994,607	2.381
12	574.648,522 638.994,607	1	574.641,184 639.017,631	24.165

\*\* Lungimile segmentelor sunt determinate în planul de proiecție Stereo 70 și sunt rotunjite la 1 milimetru.

\*\*\* Distanța dintre puncte este formată din segmente cumulate ce sunt mai mici decât valoarea 1 milimetru.





**DATE DESPRE IMOBILUL NR. 8120**

Oficiul de Cadastru și Publicitate Imobiliară NEAMT  
Biroul de Cadastru și Publicitate Imobiliară Targu-Neamt

**A. Partea I. Descrierea imobilului**

TEREN Extravilan

Adresa: Jud. Neamt

Nr. Crt	Nr cadastral Nr. topografic	Suprafața* (mp)	Observații / Referințe
A1	52445	783	Sector cadastral:1 Teren neimprejmuit;

**B. Partea II. Proprietari și acte**

Inscrieri privitoare la dreptul de proprietate și alte drepturi reale	Referințe
<b>15193 / 05/06/2019</b>	
Act Administrativ nr. Titlu Proprietate nr. 20314, din 26/03/2019 emis de CJPSDPAT NEAMT;	
B1	A1
Intabulare, drept de PROPRIETATE, dobandit prin Reconstituire, cota actuala 1/1, cota initiala 1/1	
1) <b>ANDRON FLORICA</b>	
2) <b>ANDRON VASILE</b>	
3) <b>ANDRON DUMITRU</b>	
4) <b>LAZĂR MARIA</b>	

**C. Partea III. SARCINI .**

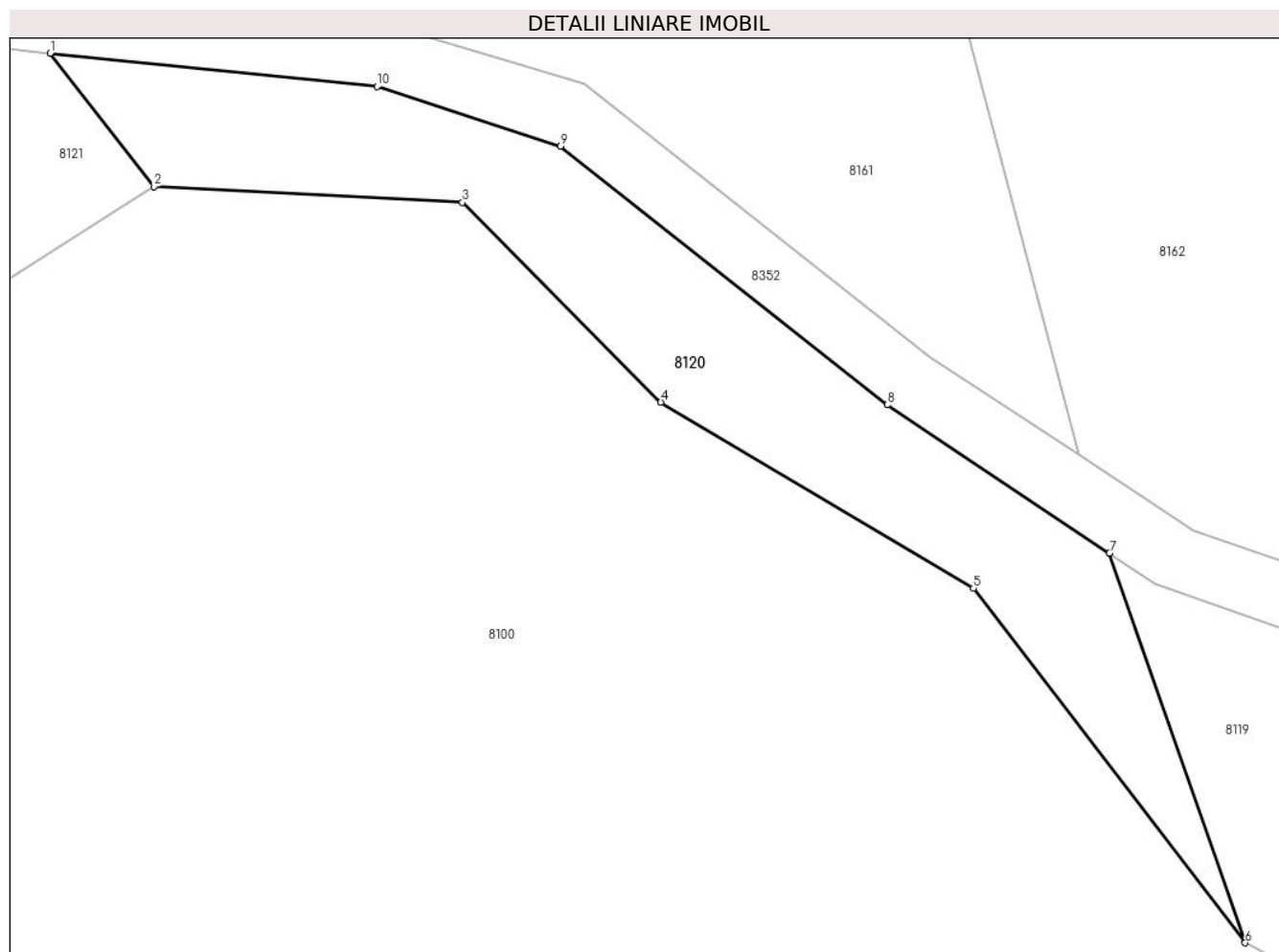
Inscrieri privind dezmembramintele dreptului de proprietate, drepturi reale de garanție și sarcini	Referințe
NU SUNT	

## Anexa Nr. 1 La Partea I

## Teren

Nr cadastral	Suprafața (mp)*	Observații / Referințe
52445	783	

\* Suprafața este determinată în planul de proiecție Stereo 70.



## Date referitoare la teren

Crt	Categorie folosință	Intravilan	Suprafața (mp)	Tarla	Parcelă	Nr. topo	Observații / Referințe
1	padure	NU	783	UP III Halauca	u.a.46A%	-	PV 1269/23.05.2013; O.S.Pîpirig, UP III Halauca, u.a.46A%

## Lungime Segmente

1) Valorile lungimilor segmentelor sunt obținute din proiecție în plan.

Punct început	X / Y	Punct sfârșit	X / Y	Lungime segment (** (m)
1	574.485,353 639.072,87	2	574.492,778 639.063,337	12.083
2	574.492,778 639.063,337	3	574.514,87 639.062,194	22.122
3	574.514,87 639.062,194	4	574.529,071 639.047,919	20.136
4	574.529,071 639.047,919	5	574.551,448 639.034,599	26.041
5	574.551,448 639.034,599	6	574.570,905 639.009,239	31.964

Punct început	X / Y	Punct sfârșit	X / Y	Lungime segment (** (m)
6	574.570,905 639.009,239	7	574.561,186 639.037,113	29.52
7	574.561,186 639.037,113	8	574.545,269 639.047,708	19.121
8	574.545,269 639.047,708	9	574.521,881 639.066,215	29.825
9	574.521,881 639.066,215	10	574.508,758 639.070,485	13.8
10	574.508,758 639.070,485	1	574.485,353 639.072,87	23.526

\*\* Lungimile segmentelor sunt determinate în planul de proiecție Stereo 70 și sunt rotunjite la 1 milimetru.

\*\*\* Distanța dintre puncte este formată din segmente cumulate ce sunt mai mici decât valoarea 1 milimetru.



**DATE DESPRE IMOBILUL NR. 8121**

Oficiul de Cadastru și Publicitate Imobiliară NEAMT  
Biroul de Cadastru și Publicitate Imobiliară Targu-Neamt

**A. Partea I. Descrierea imobilului**

TEREN Extravilan

Adresa: Jud. Neamt

Nr. Crt	Nr cadastral Nr. topografic	Suprafața* (mp)	Observații / Referințe
A1	52443	780	Sector cadastral:1 Teren neimprejmuit;

**B. Partea II. Proprietari și acte**

Inscrieri privitoare la dreptul de proprietate și alte drepturi reale	Referințe
<b>32431 / 13/12/2019</b>	
Act Administrativ nr. Titlu de proprietate nr. 20777, din 14/11/2019 emis de CJPSDPAT NEAMT;	
B1	A1
Intabulare, drept de PROPRIETATE, dobandit prin Reconstituire, cota actuala 1/1, cota initiala 1/1	
1) CIOCĂRTĂU NATALIA	
2) AIOANEI ANA, decedată	
3) STANICA DUMITRU	

**C. Partea III. SARCINI .**

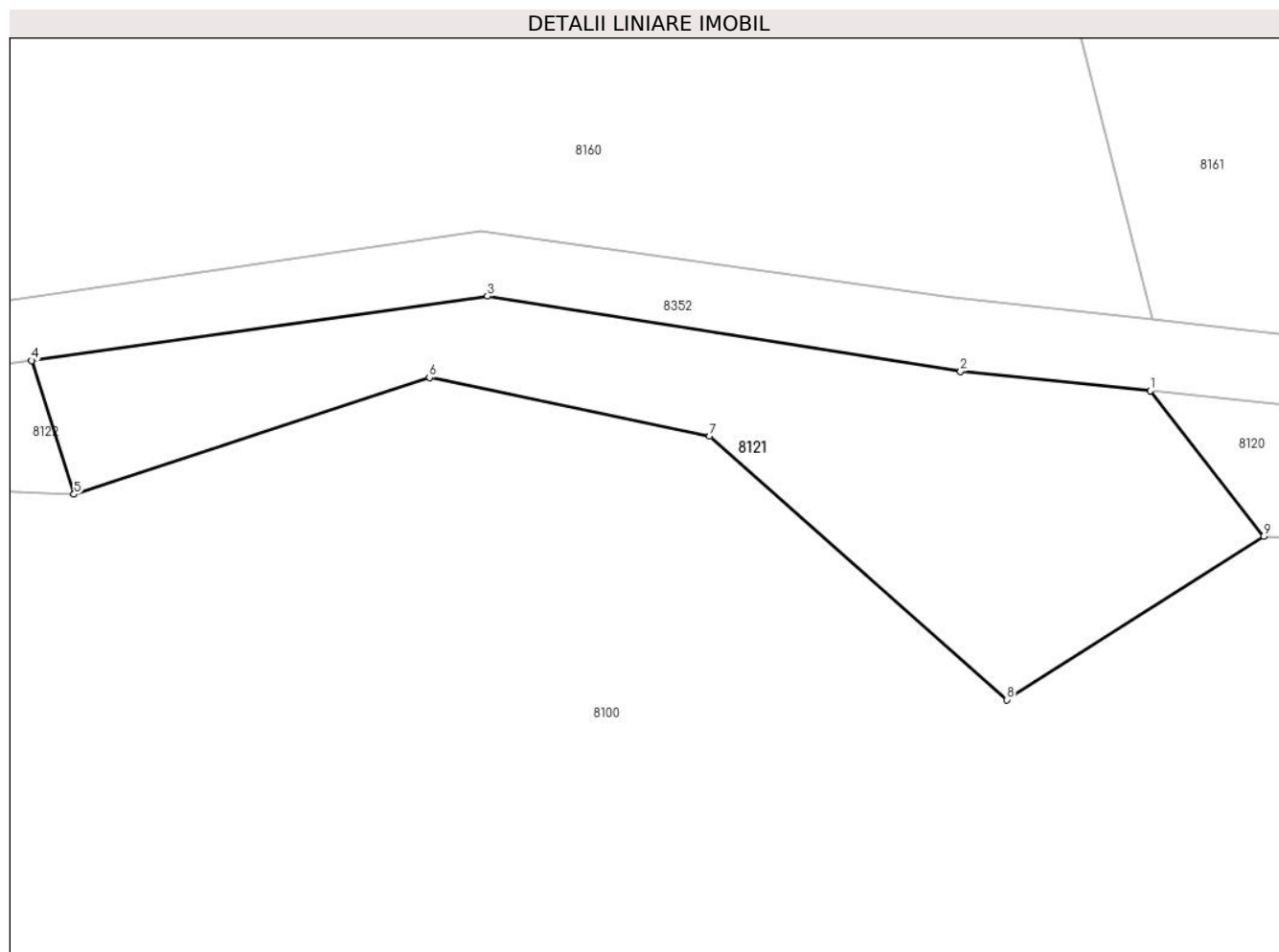
Inscrieri privind dezmembramintele dreptului de proprietate, drepturi reale de garanție și sarcini	Referințe
NU SUNT	

## Anexa Nr. 1 La Partea I

## Teren

Nr cadastral	Suprafața (mp)*	Observații / Referințe
52443	780	

\* Suprafața este determinată în planul de proiecție Stereo 70.



## Date referitoare la teren

Crt	Categorie folosință	Intravilan	Suprafața (mp)	Tarla	Parcelă	Nr. topo	Observații / Referințe
1	padure	NU	780	UP III Halauca	u.a.46A%	-	PV 1270/08.02.2016; O.S.Pipirig, UP III Halauca, u.a.46A%

## Lungime Segmente

1) Valorile lungimilor segmentelor sunt obținute din proiecție în plan.

Punct început	X / Y	Punct sfârșit	X / Y	Lungime segment (** (m)
1	574.485,353 639.072,87	2	574.472,922 639.074,136	12.495
2	574.472,922 639.074,136	3	574.441,946 639.079,062	31.365
3	574.441,946 639.079,062	4	574.412,102 639.074,851	30.14
4	574.412,102 639.074,851	5	574.414,877 639.066,099	9.181
5	574.414,877 639.066,099	6	574.438,147 639.073,743	24.493

Punct început	X / Y	Punct sfârșit	X / Y	Lungime segment (** (m)
6	574.438,147 639.073,743	7	574.456,504 639.069,894	18.756
7	574.456,504 639.069,894	8	574.475,968 639.052,658	25.999
8	574.475,968 639.052,658	9	574.492,778 639.063,337	19.915
9	574.492,778 639.063,337	1	574.485,353 639.072,87	12.083

\*\* Lungimile segmentelor sunt determinate în planul de proiecție Stereo 70 și sunt rotunjite la 1 milimetru.

\*\*\* Distanța dintre puncte este formată din segmente cumulate ce sunt mai mici decât valoarea 1 milimetru.





**DATE DESPRE IMOBILUL NR. 8122**

Oficiul de Cadastru și Publicitate Imobiliară NEAMT  
Biroul de Cadastru și Publicitate Imobiliară Targu-Neamt

**A. Partea I. Descrierea imobilului**

TEREN Extravilan

Adresa: Jud. Neamt

Nr. Crt	Nr cadastral Nr. topografic	Suprafața* (mp)	Observații / Referințe
A1	52440	1.193	Sector cadastral:1 Teren neimprejmuit;

**B. Partea II. Proprietari și acte**

Inscrieri privitoare la dreptul de proprietate și alte drepturi reale		Referințe
<b>797 / 20/01/2020</b>		
Act Notarial nr. Contract de vânzare-cumpărare aut. nr. 265, din 17/01/2020 emis de NP David Daniela;		
B3	Intabulare, drept de PROPRIETATE, cu titlu de drept de cumpărare, dobandit prin Conventie, cota actuala 1/1, cota initiala 1/1	A1
	1) <b>IONIȚĂ VASILE</b> 2) <b>IONIȚĂ ANCA</b> , bun comun	

**C. Partea III. SARCINI .**

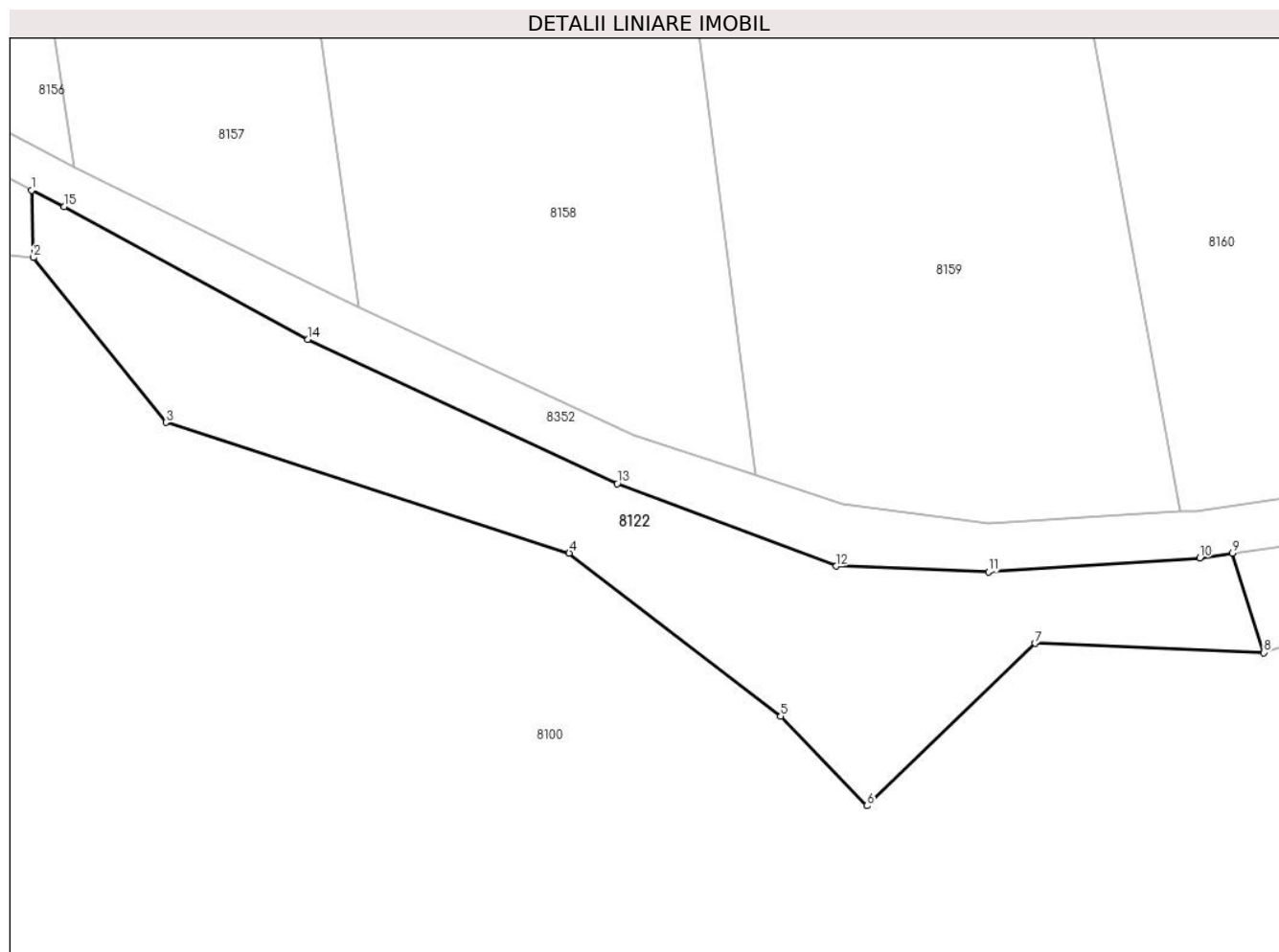
Inscrieri privind dezmembramintele dreptului de proprietate, drepturi reale de garanție și sarcini	Referințe
NU SUNT	

## Anexa Nr. 1 La Partea I

## Teren

Nr cadastral	Suprafața (mp)*	Observații / Referințe
52440	1.193	

\* Suprafața este determinată în planul de proiecție Stereo 70.



## Date referitoare la teren

Crt	Categorie folosință	Intravilan	Suprafața (mp)	Tarla	Parcelă	Nr. topo	Observații / Referințe
1	padure	NU	1.193	-	-	-	PV 1272/16.07.2013; O.S.Pipirig, UP III Halauca, u.a.46A%

## Lungime Segmente

1) Valorile lungimilor segmentelor sunt obținute din proiecție în plan.

Punct început	X / Y	Punct sfârșit	X / Y	Lungime segment (** (m)
1	574.306,356 639.106,802	2	574.306,51 639.100,869	5.935
2	574.306,51 639.100,869	3	574.318,186 639.086,372	18.614
3	574.318,186 639.086,372	4	574.353,705 639.074,866	37.336
4	574.353,705 639.074,866	5	574.372,328 639.060,508	23.515
5	574.372,328 639.060,508	6	574.379,947 639.052,624	10.964

Punct început	X / Y	Punct sfârşit	X / Y	Lungime segment (** (m)
6	574.379,947 639.052,624	7	574.394,732 639.066,912	20.561
7	574.394,732 639.066,912	8	574.414,877 639.066,099	20.161
8	574.414,877 639.066,099	9	574.412,102 639.074,851	9.181
9	574.412,102 639.074,851	10	574.409,243 639.074,448	2.887
10	574.409,243 639.074,448	11	574.390,632 639.073,228	18.651
11	574.390,632 639.073,228	12	574.377,24 639.073,714	13.401
12	574.377,24 639.073,714	13	574.357,944 639.080,979	20.618
13	574.357,944 639.080,979	14	574.330,686 639.093,687	30.075
14	574.330,686 639.093,687	15	574.309,23 639.105,36	24.426
15	574.309,23 639.105,36	1	574.306,356 639.106,802	3.215

\*\* Lungimile segmentelor sunt determinate în planul de proiecție Stereo 70 și sunt rotunjite la 1 milimetru.

\*\*\* Distanța dintre puncte este formată din segmente cumulate ce sunt mai mici decât valoarea 1 milimetru.



**DATE DESPRE IMOBILUL NR. 8123**

Oficiul de Cadastru și Publicitate Imobiliară NEAMT  
Biroul de Cadastru și Publicitate Imobiliară Targu-Neamt

**A. Partea I. Descrierea imobilului**

TEREN Extravilan

Adresa: Jud. Neamt

Nr. Crt	Nr cadastral Nr. topografic	Suprafața* (mp)	Observații / Referințe
A1	52438	986	Sector cadastral:1 Teren neimprejmuit;

**B. Partea II. Proprietari și acte**

Inscrieri privitoare la dreptul de proprietate și alte drepturi reale		Referințe
<b>28527 / 18/10/2018</b>		
Act Administrativ nr. Titlu Proprietate nr. 19804, din 29/06/2018 emis de CJPSDPAT NEAMT (act administrativ nr Certificat deces nr. 13 din 01.03.2012, emis de Primăria Com. Pipirig; act administrativ nr Referat admitere nr. 11170 din 22.05.2017, emis de OCPI NEAMȚ);		
B1	Intabulare, drept de PROPRIETATE, dobândit prin Reconstituire, cota actuala 1/1, cota initiala 1/1 1) <b>ANDRON ION</b> , * Decedat	A1

**C. Partea III. SARCINI .**

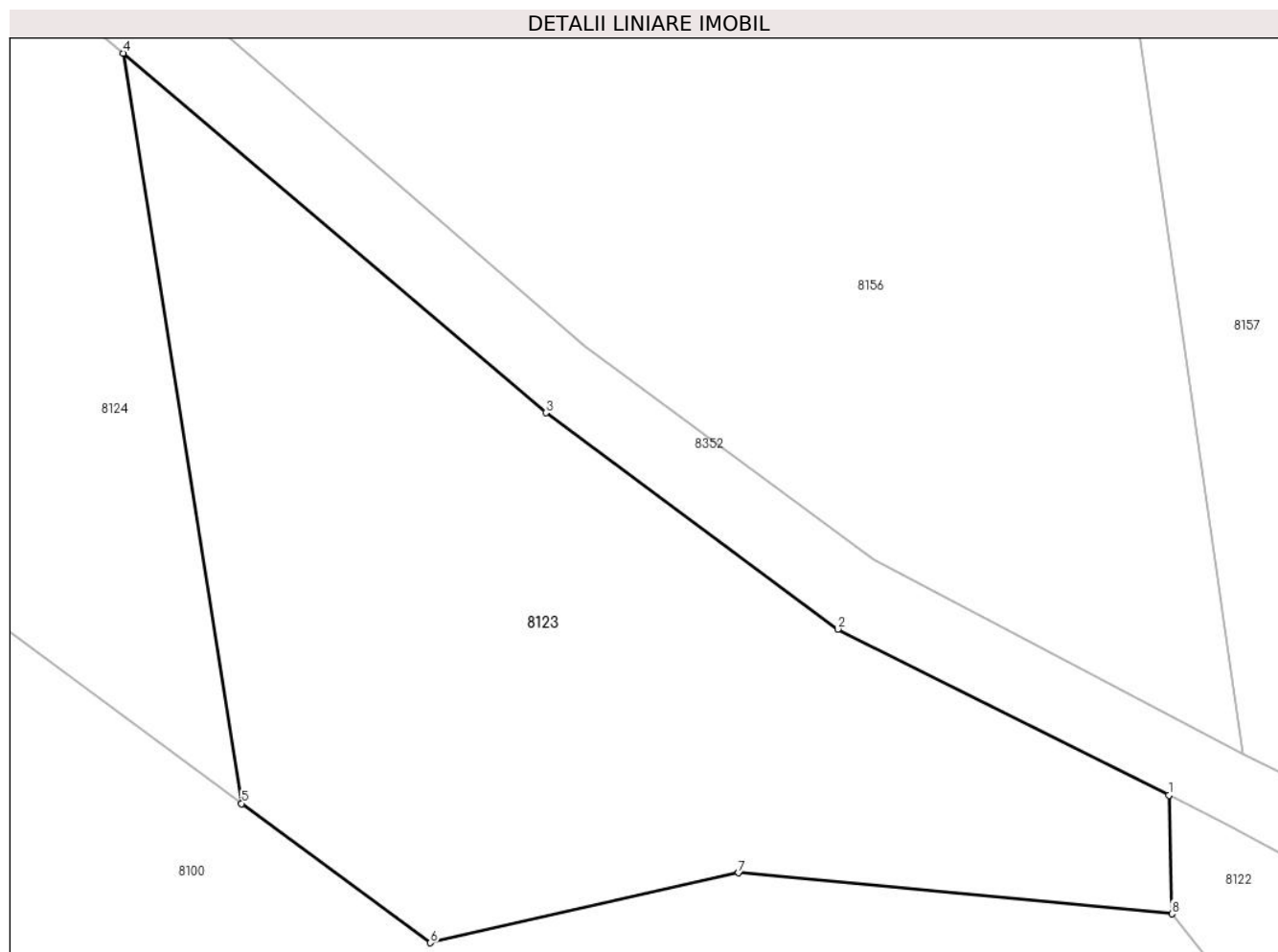
Inscrieri privind dezmembramintele dreptului de proprietate, drepturi reale de garanție și sarcini	Referințe
NU SUNT	

## Anexa Nr. 1 La Partea I

## Teren

Nr cadastral	Suprafața (mp)*	Observații / Referințe
52438	986	

\* Suprafața este determinată în planul de proiecție Stereo 70.



## Date referitoare la teren

Crt	Categorie folosință	Intra vilan	Suprafața (mp)	Tarla	Parcelă	Nr. topo	Observații / Referințe
1	padure	NU	986	UP III Halauca	u.a.46A%	-	PV 1273/23.05.2013; O.S.Pipirig, UP III Halauca, u.a.46A%

## Lungime Segmente

1) Valorile lungimilor segmentelor sunt obținute din proiecție în plan.

Punct început	X / Y	Punct sfârșit	X / Y	Lungime segment (** (m)
1	574.306,356 639.106,802	2	574.289,779 639.115,117	18.546
2	574.289,779 639.115,117	3	574.275,16 639.125,942	18.191
3	574.275,16 639.125,942	4	574.254,001 639.143,94	27.778
4	574.254,001 639.143,94	5	574.259,922 639.106,386	38.018
5	574.259,922 639.106,386	6	574.269,378 639.099,419	11.745

Punct început	X / Y	Punct sfârșit	X / Y	Lungime segment (** (m)
6	574.269,378 639.099,419	7	574.284,81 639.102,923	15.825
7	574.284,81 639.102,923	8	574.306,51 639.100,869	21.797
8	574.306,51 639.100,869	1	574.306,356 639.106,802	5.935

\*\* Lungimile segmentelor sunt determinate în planul de proiecție Stereo 70 și sunt rotunjite la 1 milimetru.

\*\*\* Distanța dintre puncte este formată din segmente cumulate ce sunt mai mici decât valoarea 1 milimetru.





**DATE DESPRE IMOBILUL NR. 8124**

Oficiul de Cadastru și Publicitate Imobiliară NEAMT  
Biroul de Cadastru și Publicitate Imobiliară Targu-Neamt

**A. Partea I. Descrierea imobilului**

TEREN Extravilan

Adresa: Jud. Neamt

Nr. Crt	Nr cadastral Nr. topografic	Suprafața* (mp)	Observații / Referințe
A1	52436	2.844	Sector cadastral:1 Teren neimprejmuit;

**B. Partea II. Proprietari și acte**

Inscrieri privitoare la dreptul de proprietate și alte drepturi reale		Referințe
<b>20845 / 15/09/2021</b>		
Act Administrativ nr. TITLU DE PROPRIETATE nr. 22121, din 16/08/2021 emis de CJPSDPAT NEAMT (act administrativ nr CERTIFICAT DE DECES nr. 12 din 15.03.1993, emis de PRIMARIA PIPIRIG;act administrativ nr CERTIFICAT DE DECES nr. 32 din 25.06.2011, emis de PRIMARIA PIPIRIG);		
B1	Intabulare, drept de PROPRIETATE, dobandit prin Reconstituire, cota actuala 1/1, cota initiala 1/1	A1
	1) CREANGĂ GHEORGHE 2) BĂBOI EVA 3) CREANGĂ VASILE 4) CREANGĂ DUMITRU, decedat	

**C. Partea III. SARCINI .**

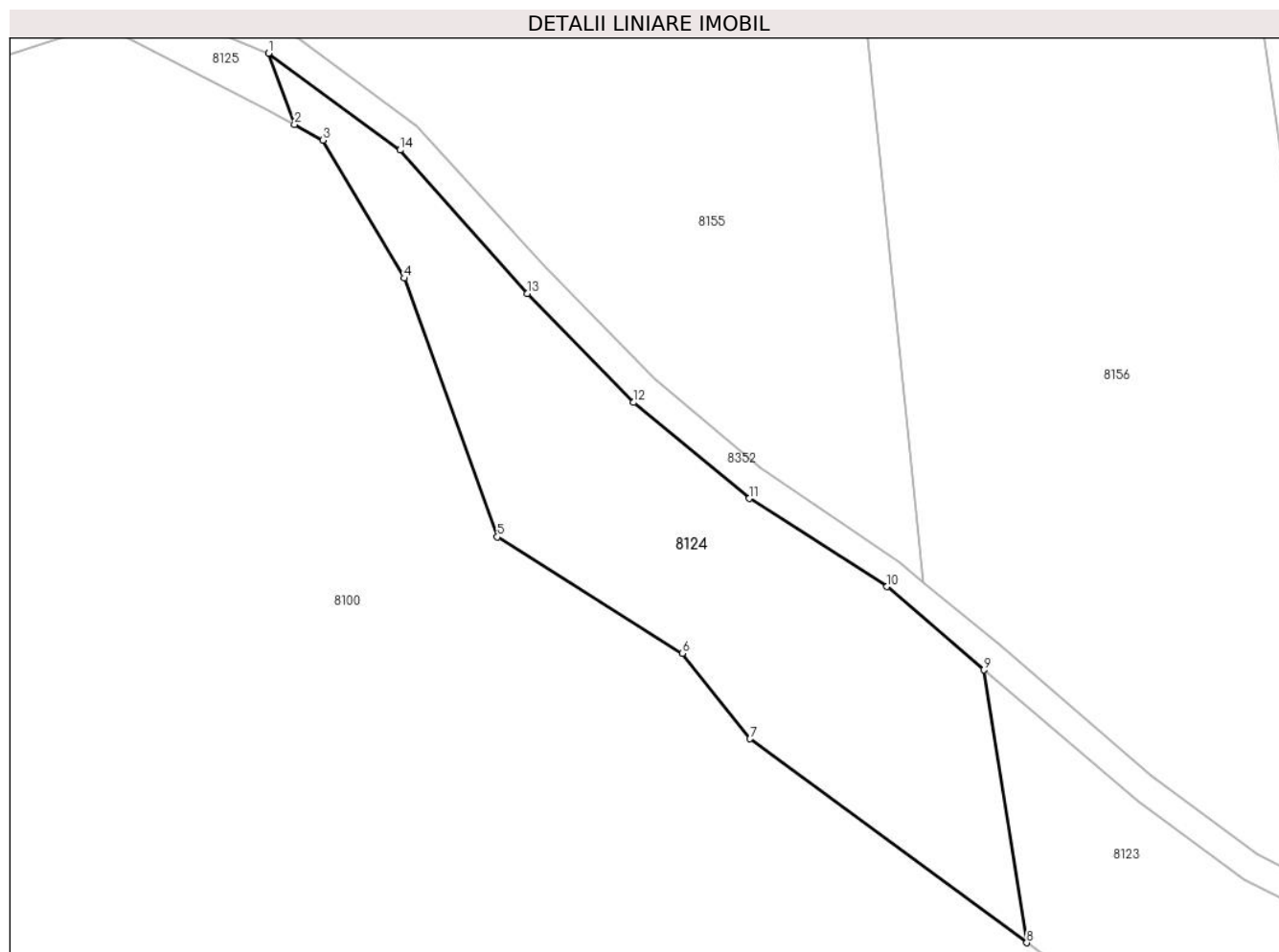
Inscrieri privind dezmembramintele dreptului de proprietate, drepturi reale de garanție și sarcini	Referințe
NU SUNT	

## Anexa Nr. 1 La Partea I

## Teren

Nr cadastral	Suprafața (mp)*	Observații / Referințe
52436	2.844	

\* Suprafața este determinată în planul de proiecție Stereo 70.



## Date referitoare la teren

Crt	Categorie folosință	Intravilan	Suprafața (mp)	Tarla	Parcelă	Nr. topo	Observații / Referințe
1	padure	NU	2.844	UP III Halauca	u.a.46A%	-	PV 1274/23.05.2013; O.S.Pipirig, UP III Halauca, u.a.46A%

## Lungime Segmente

1) Valorile lungimilor segmentelor sunt obținute din proiecție în plan.

Punct început	X / Y	Punct sfârșit	X / Y	Lungime segment (** (m)
1	574.155,472 639.228,818	2	574.159,062 639.219,016	10.439
2	574.159,062 639.219,016	3	574.162,956 639.216,852	4.455
3	574.162,956 639.216,852	4	574.174,161 639.197,857	22.054
4	574.174,161 639.197,857	5	574.186,992 639.162,231	37.866
5	574.186,992 639.162,231	6	574.212,46 639.146,203	30.092

Punct început	X / Y	Punct sfârșit	X / Y	Lungime segment (** (m)
6	574.212,46 639.146,203	7	574.221,797 639.134,472	14.993
7	574.221,797 639.134,472	8	574.259,922 639.106,386	47.353
8	574.259,922 639.106,386	9	574.254,001 639.143,94	38.018
9	574.254,001 639.143,94	10	574.240,654 639.155,389	17.585
10	574.240,654 639.155,389	11	574.221,7 639.167,527	22.507
11	574.221,7 639.167,527	12	574.205,744 639.180,757	20.727
12	574.205,744 639.180,757	13	574.191,087 639.195,754	20.97
13	574.191,087 639.195,754	14	574.173,588 639.215,48	26.369
14	574.173,588 639.215,48	1	574.155,472 639.228,818	22.496

\*\* Lungimile segmentelor sunt determinate în planul de proiecție Stereo 70 și sunt rotunjite la 1 milimetru.

\*\*\* Distanța dintre puncte este formată din segmente cumulate ce sunt mai mici decât valoarea 1 milimetru.



**DATE DESPRE IMOBILUL NR. 8125**

Oficiul de Cadastru și Publicitate Imobiliară NEAMT  
Biroul de Cadastru și Publicitate Imobiliară Targu-Neamt

**A. Partea I. Descrierea imobilului**

TEREN Extravilan

Adresa: Jud. Neamt

Nr. Crt	Nr cadastral Nr. topografic	Suprafața* (mp)	Observații / Referințe
A1	52434	1.895	Sector cadastral:1 Teren neimprejmuit;

**B. Partea II. Proprietari și acte**

Inscrieri privitoare la dreptul de proprietate și alte drepturi reale	Referințe
<b>20735 / 02/08/2019</b>	
Act Administrativ nr. 20302 - titlu de proprietate, din 14/05/2019 emis de CJPSDPAT NEAMT;	
B1	A1
Intabulare, drept de PROPRIETATE, dobandit prin Reconstituire, cota actuala 1/1, cota initiala 1/1	
1) ARON GHEORGHE 2) ARON DUMITRU 3) GAVRILIU EVA 4) GRAMADĂ ANA 5) ARON NECULAI 6) ARON CONSTANTIN	

**C. Partea III. SARCINI .**

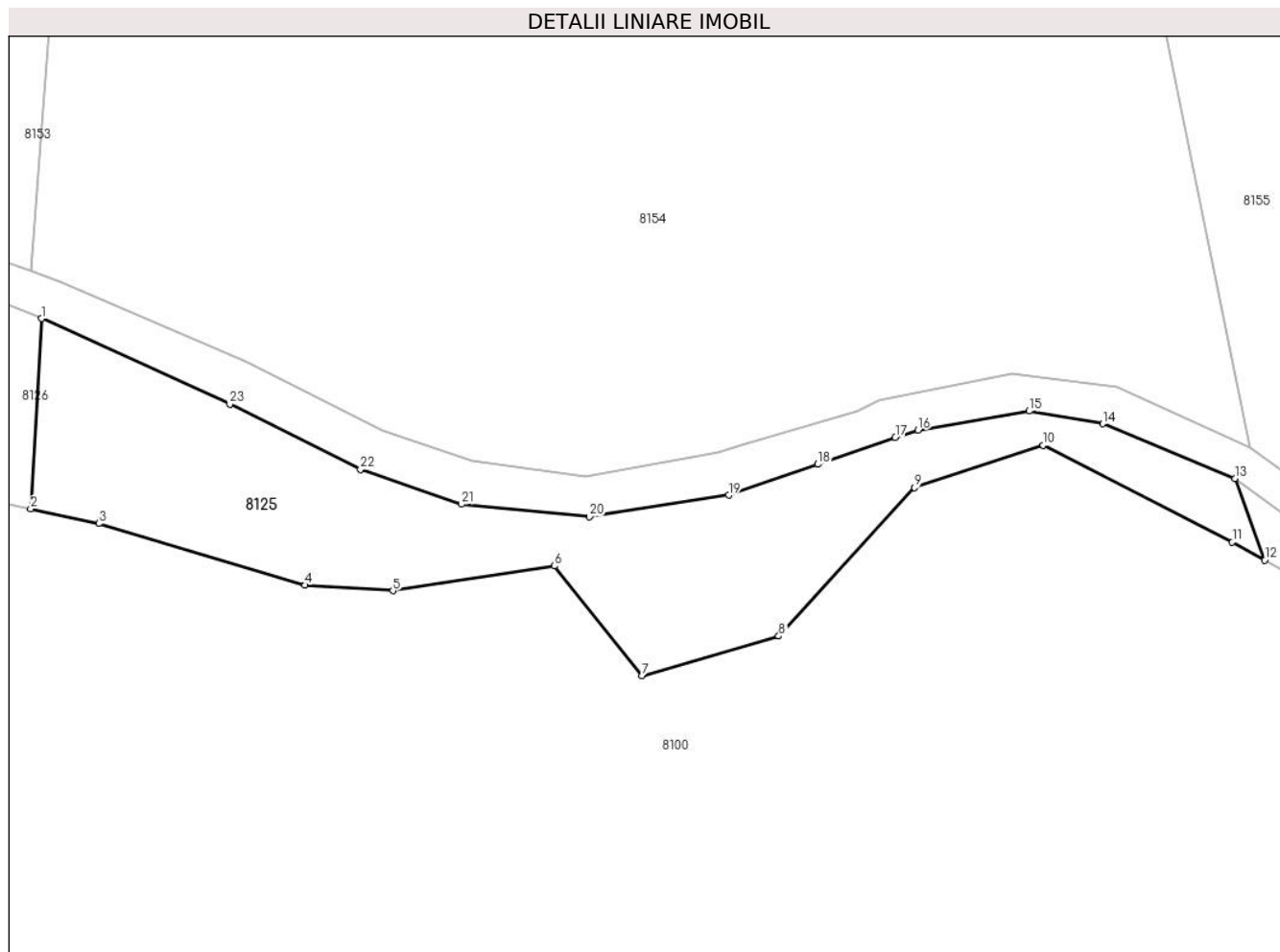
Inscrieri privind dezmembramintele dreptului de proprietate, drepturi reale de garanție și sarcini	Referințe
NU SUNT	

## Anexa Nr. 1 La Partea I

## Teren

Nr cadastral	Suprafața (mp)*	Observații / Referințe
52434	1.895	

\* Suprafața este determinată în planul de proiecție Stereo 70.



## Date referitoare la teren

Crt	Categorie folosință	Intravilan	Suprafața (mp)	Tarla	Parcelă	Nr. topo	Observații / Referințe
1	padure	NU	1.608	UP III Halauca	u.a.45CC%	-	PV 1275/23.05.2013; O.S.Pipirig, UP III Halauca, u.a.45CC%
2	padure	NU	287	UP III Halauca	u.a.46A%	-	O.S.Pipirig, UP III Halauca, u.a.46A%

## Lungime Segmente

1) Valorile lungimilor segmentelor sunt obținute din proiecție în plan.

Punct început	X / Y	Punct sfârșit	X / Y	Lungime segment (** (m)
1	574.012,139 639.248,009	2	574.010,839 639.225,17	22.876
3	574.019,025 639.223,418	4	574.043,799 639.216,029	25.852
5	574.054,35 639.215,348	6	574.073,756 639.218,329	19.634
7	574.084,264 639.205,179	8	574.100,686 639.209,91	17.09

Punct început	X / Y	Punct sfârșit	X / Y	Lungime segment (** (m)
2	574.010,839 639.225,17	3	574.019,025 639.223,418	8.371
4	574.043,799 639.216,029	5	574.054,35 639.215,348	10.573
6	574.073,756 639.218,329	7	574.084,264 639.205,179	16.833
8	574.100,686 639.209,91	9	574.117,006 639.227,729	24.163

Punct început	X / Y	Punct sfârșit	X / Y	Lungime segment (** (m)
9	574.117,006 639.227,729	10	574.132,448 639.232,804	16.255
11	574.155,167 639.221,181	12	574.159,062 639.219,016	4.456
13	574.155,472 639.228,818	14	574.139,633 639.235,383	17.146
15	574.130,76 639.236,907	16	574.117,422 639.234,638	13.53
17	574.114,69 639.233,752	18	574.105,391 639.230,534	9.84
19	574.094,69 639.226,83	20	574.077,965 639.224,223	16.927
21	574.062,568 639.225,73	22	574.050,449 639.229,93	12.826
23	574.034,766 639.237,731	1	574.012,139 639.248,009	24.852

Punct început	X / Y	Punct sfârșit	X / Y	Lungime segment (** (m)
10	574.132,448 639.232,804	11	574.155,167 639.221,181	25.52
12	574.159,062 639.219,016	13	574.155,472 639.228,818	10.439
14	574.139,633 639.235,383	15	574.130,76 639.236,907	9.003
16	574.117,422 639.234,638	17	574.114,69 639.233,752	2.872
18	574.105,391 639.230,534	19	574.094,69 639.226,83	11.324
20	574.077,965 639.224,223	21	574.062,568 639.225,73	15.471
22	574.050,449 639.229,93	23	574.034,766 639.237,731	17.516

\*\* Lungimile segmentelor sunt determinate în planul de proiecție Stereo 70 și sunt rotunjite la 1 milimetru.

\*\*\* Distanța dintre puncte este formată din segmente cumulate ce sunt mai mici decât valoarea 1 milimetru.





**DATE DESPRE IMOBILUL NR. 8126**

Oficiul de Cadastru și Publicitate Imobiliară NEAMT  
Biroul de Cadastru și Publicitate Imobiliară Targu-Neamt

**A. Partea I. Descrierea imobilului**

TEREN Extravilan

Adresa: Jud. Neamt

Nr. Crt	Nr cadastral Nr. topografic	Suprafața* (mp)	Observații / Referințe
A1		4.994	Sector cadastral:1 Teren neimprejmuit;

**B. Partea II. Proprietari și acte**

Inscrieri privitoare la dreptul de proprietate și alte drepturi reale		Referințe
/		
Act Administrativ nr. 1276, din 23/05/2013 emis de Primaria comunei Pipirig (CJSDPAT NEAMT NR.9876 / 19.04.2013, HCL NR.39 / 20.02.2013 + ANEXA);		
B1	Inscrierea provizorie, drept de PROPRIETATE, dobandit prin Lege, cota actuala 1/1, cota initiala 1/1	A1
	1) ANTON N IOAN 2) CIOCÎRTAU N ILEANA 3) ANTON N NECULAI 4) MUTU N GAROFIȚA 5) PÎȚILIGA N EVA 6) CATRINEI N FLOAREA 7) DAVID N NICULINA 8) DIACONU N VIORICA 9) ANTON N TRAIAN 10) CIOBANU N LUCREȚIA	

**C. Partea III. SARCINI .**

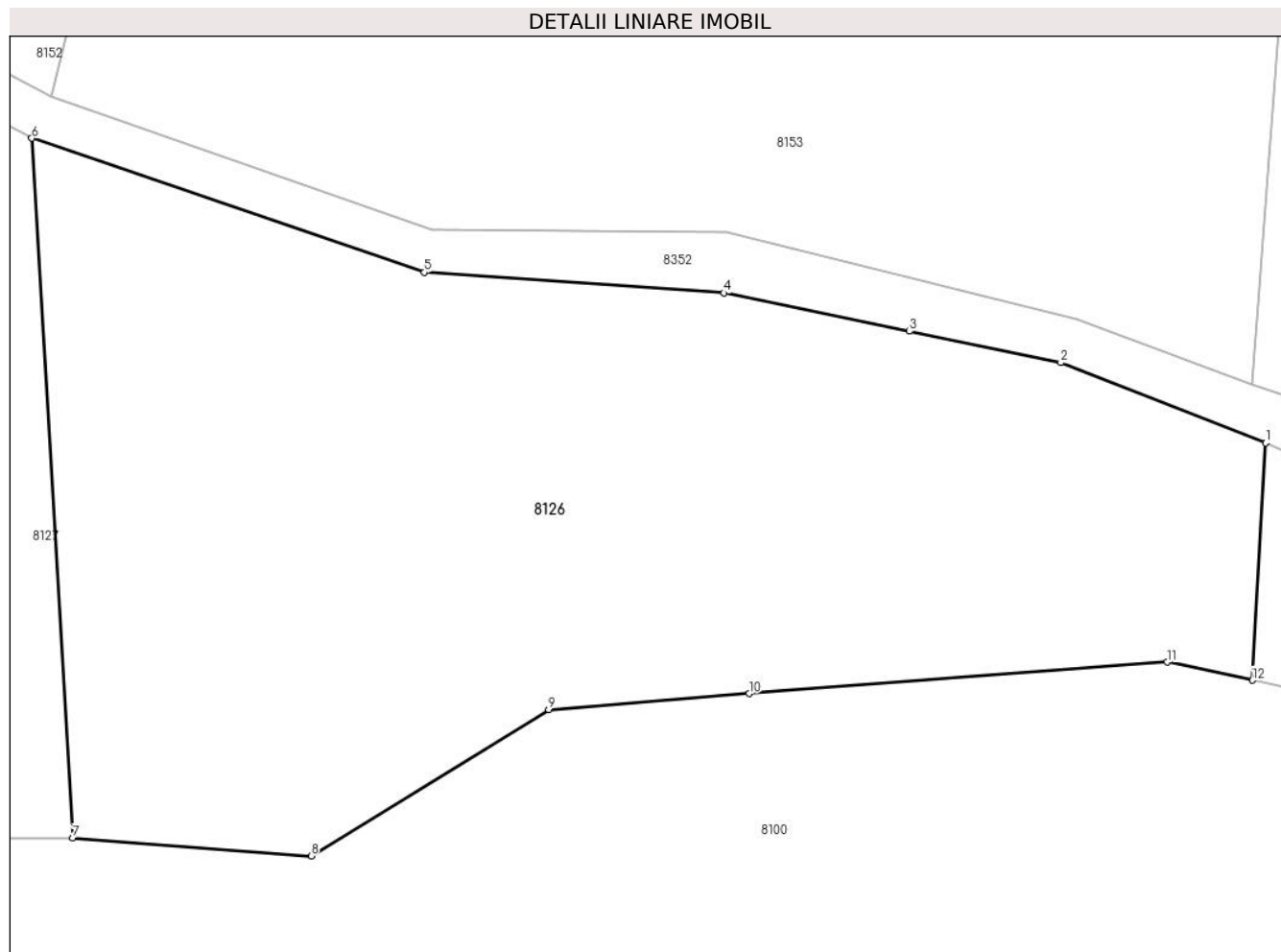
Inscrieri privind dezmembramintele dreptului de proprietate, drepturi reale de garanție și sarcini	Referințe
NU SUNT	

## Anexa Nr. 1 La Partea I

## Teren

Nr cadastral	Suprafața (mp)*	Observații / Referințe
	4.994	

\* Suprafața este determinată în planul de proiecție Stereo 70.



## Date referitoare la teren

Crt	Categorie folosință	Intravilan	Suprafața (mp)	Tarla	Parcelă	Nr. topo	Observații / Referințe
1	padure	NU	4.994	U.P. III Hălăuca	UA 45A%, 45C%	-	

## Lungime Segmente

1) Valorile lungimilor segmentelor sunt obținute din proiecție în plan.

Punct început	X / Y	Punct sfârșit	X / Y	Lungime segment (** (m)
1	574.012,139 639.248,009	2	573.992,391 639.255,737	21.206
2	573.992,391 639.255,737	3	573.977,793 639.258,759	14.908
3	573.977,793 639.258,759	4	573.959,951 639.262,453	18.22
4	573.959,951 639.262,453	5	573.931,07 639.264,441	28.949
5	573.931,07 639.264,441	6	573.893,219 639.277,351	39.992

Punct început	X / Y	Punct sfârşit	X / Y	Lungime segment (** (m)
6	573.893,219 639.277,351	7	573.897,182 639.209,982	67.485
7	573.897,182 639.209,982	8	573.920,15 639.208,256	23.033
8	573.920,15 639.208,256	9	573.943,042 639.222,346	26.881
9	573.943,042 639.222,346	10	573.962,349 639.223,885	19.368
10	573.962,349 639.223,885	11	574.002,653 639.226,921	40.418
11	574.002,653 639.226,921	12	574.010,839 639.225,17	8.371
12	574.010,839 639.225,17	1	574.012,139 639.248,009	22.876

\*\* Lungimile segmentelor sunt determinate în planul de proiecție Stereo 70 și sunt rotunjite la 1 milimetru.

\*\*\* Distanța dintre puncte este formată din segmente cumulate ce sunt mai mici decât valoarea 1 milimetru.



**DATE DESPRE IMOBILUL NR. 8127**

Oficiul de Cadastru și Publicitate Imobiliară NEAMT  
Biroul de Cadastru și Publicitate Imobiliară Targu-Neamt

**A. Partea I. Descrierea imobilului**

TEREN Extravilan

Adresa: Jud. Neamt

Nr. Crt	Nr cadastral Nr. topografic	Suprafața* (mp)	Observații / Referințe
A1		Din acte: 45.000 Masurata: 7.549	Sector cadastral:1 Teren neimprejmuit; Diferenta de suprafata se regaseste la ID 8152

**B. Partea II. Proprietari și acte**

Inscrieri privitoare la dreptul de proprietate și alte drepturi reale		Referințe
/		
Act Administrativ nr. 23061, din 23/09/2022 emis de CJSDPAT;		
B1	Intabulare, drept de PROPRIETATE, dobandit prin Constituire, cota actuala 1/1, cota initiala 1/1 1) MIAUTA M THEODORA 2) MIAUTĂ IL ANA 3) NEAGU M MARINICA 4) MIAUTĂ TOADER 5) MIAUTA M GHIORGI 6) ILIE M VERGINA	A1

**C. Partea III. SARCINI .**

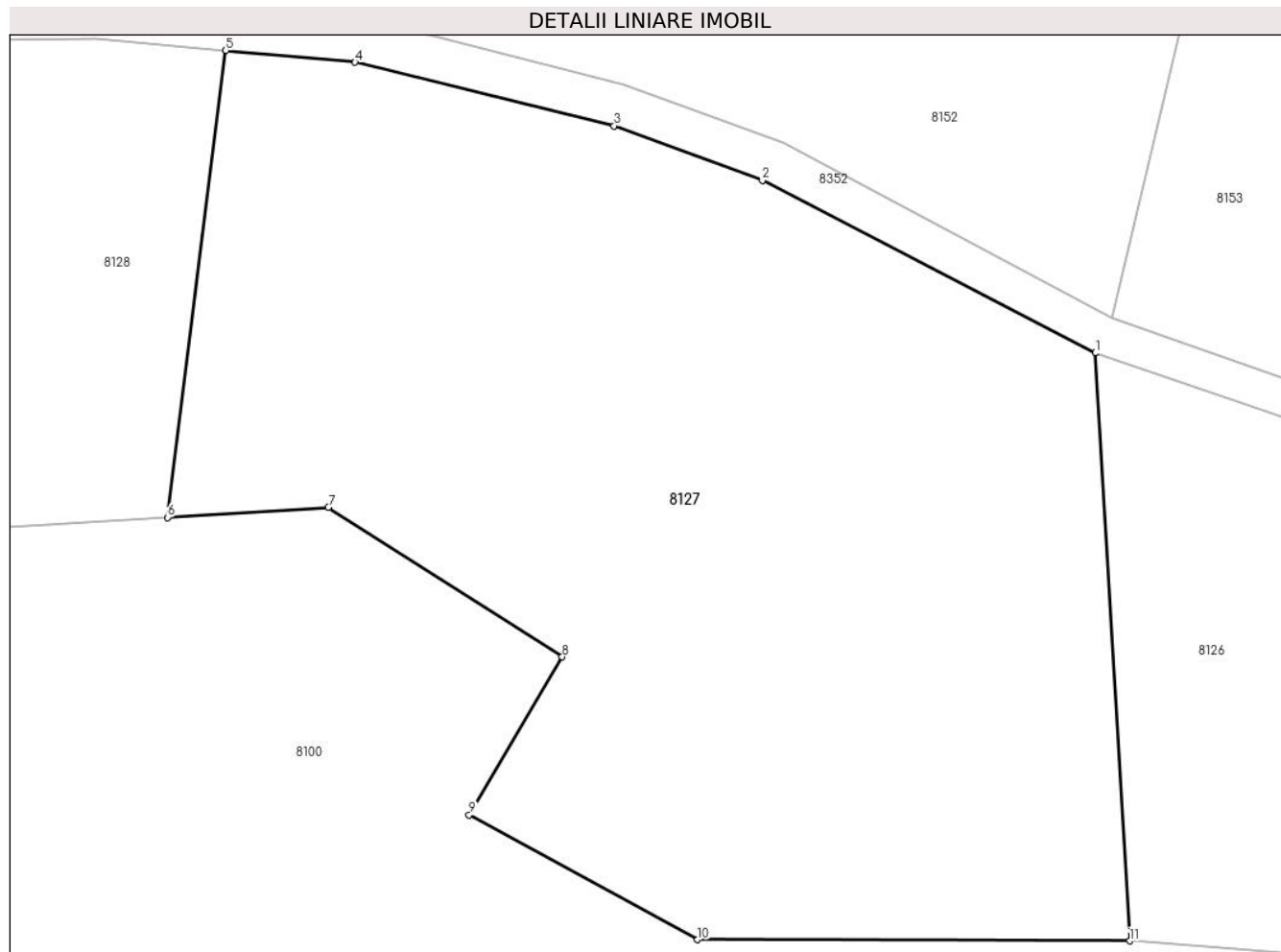
Inscrieri privind dezmembramintele dreptului de proprietate, drepturi reale de garanție și sarcini	Referințe
NU SUNT	

## Anexa Nr. 1 La Partea I

## Teren

Nr cadastral	Suprafața (mp)*	Observații / Referințe
	Din acte: 45.000 Masurata: 7.549	Diferenta de suprafata se regaseste la ID 8152

\* Suprafața este determinată în planul de proiecție Stereo 70.



## Date referitoare la teren

Crt	Categorie folosință	Intra vilan	Suprafața (mp)	Tarla	Parcelă	Nr. topo	Observații / Referințe
1	padure	NU	7.549	U.P. III Hălăuca	UA 45A%	-	

## Lungime Segmente

1) Valorile lungimilor segmentelor sunt obținute din proiecție în plan.

Punct început	X / Y	Punct sfârșit	X / Y	Lungime segment (** (m)
1	573.893,219 639.277,351	2	573.855,072 639.297,114	42.962
2	573.855,072 639.297,114	3	573.838,07 639.303,383	18.121
3	573.838,07 639.303,383	4	573.808,386 639.310,666	30.564
4	573.808,386 639.310,666	5	573.793,563 639.312,025	14.885
5	573.793,563 639.312,025	6	573.786,913 639.258,496	53.94

Punct început	X / Y	Punct sfârșit	X / Y	Lungime segment (** (m)
6	573.786,913 639.258,496	7	573.805,335 639.259,65	18.458
7	573.805,335 639.259,65	8	573.832,138 639.242,527	31.806
8	573.832,138 639.242,527	9	573.821,452 639.224,409	21.035
9	573.821,452 639.224,409	10	573.847,65 639.210,12	29.841
10	573.847,65 639.210,12	11	573.897,182 639.209,982	49.532
11	573.897,182 639.209,982	1	573.893,219 639.277,351	67.485

\*\* Lungimile segmentelor sunt determinate în planul de proiecție Stereo 70 și sunt rotunjite la 1 milimetru.

\*\*\* Distanța dintre puncte este formată din segmente cumulate ce sunt mai mici decât valoarea 1 milimetru.





**DATE DESPRE IMOBILUL NR. 8128**

Oficiul de Cadastru și Publicitate Imobiliară NEAMT  
Biroul de Cadastru și Publicitate Imobiliară Targu-Neamt

**A. Partea I. Descrierea imobilului**

TEREN Extravilan

Adresa: Jud. Neamt

Nr. Crt	Nr cadastral Nr. topografic	Suprafața* (mp)	Observații / Referințe
A1	53241	Din acte: 0 Masurata: 3.155	Sector cadastral:1 Teren neimprejmuit;

**B. Partea II. Proprietari și acte**

Inscrieri privitoare la dreptul de proprietate și alte drepturi reale		Referințe
<b>27208 / 11/10/2019</b>		
Act Notarial nr. Act de lotizare aut nr. 6225, din 10/10/2019 emis de NP Teodorescu Mihaela;		
B1	Se infiinteaza cartea funciara 53241 a imobilului cu numarul cadastral 53241/Pipirig, rezultat din dezmembrarea imobilului cu numarul cadastral 52428 inscris in cartea funciara 52428;	A1
Act Administrativ nr. 19785 - titlu de proprietate, din 27/06/2018 emis de CJPSDPAT NEAMT;		
B2	Intabulare, drept de PROPRIETATE, dobandit prin Reconstituire, cota actuala 1/1, cota initiala 1/1 1) <b>LUPU GHEORGHE</b> <i>OBSERVATII: pozitie transcrisa din CF 52428/Pipirig, inscrisa prin incheierea nr. 28519 din 18/10/2018;</i>	A1
Act Administrativ nr. 20120 - referat de admitere dezmembrare imobil, din 29/07/2019 emis de OCPI NEAMT;		
B4	Se radiază înscrierea efectuată în baza încheierii nr. 20725 din 02.08.2019	A1

**C. Partea III. SARCINI .**

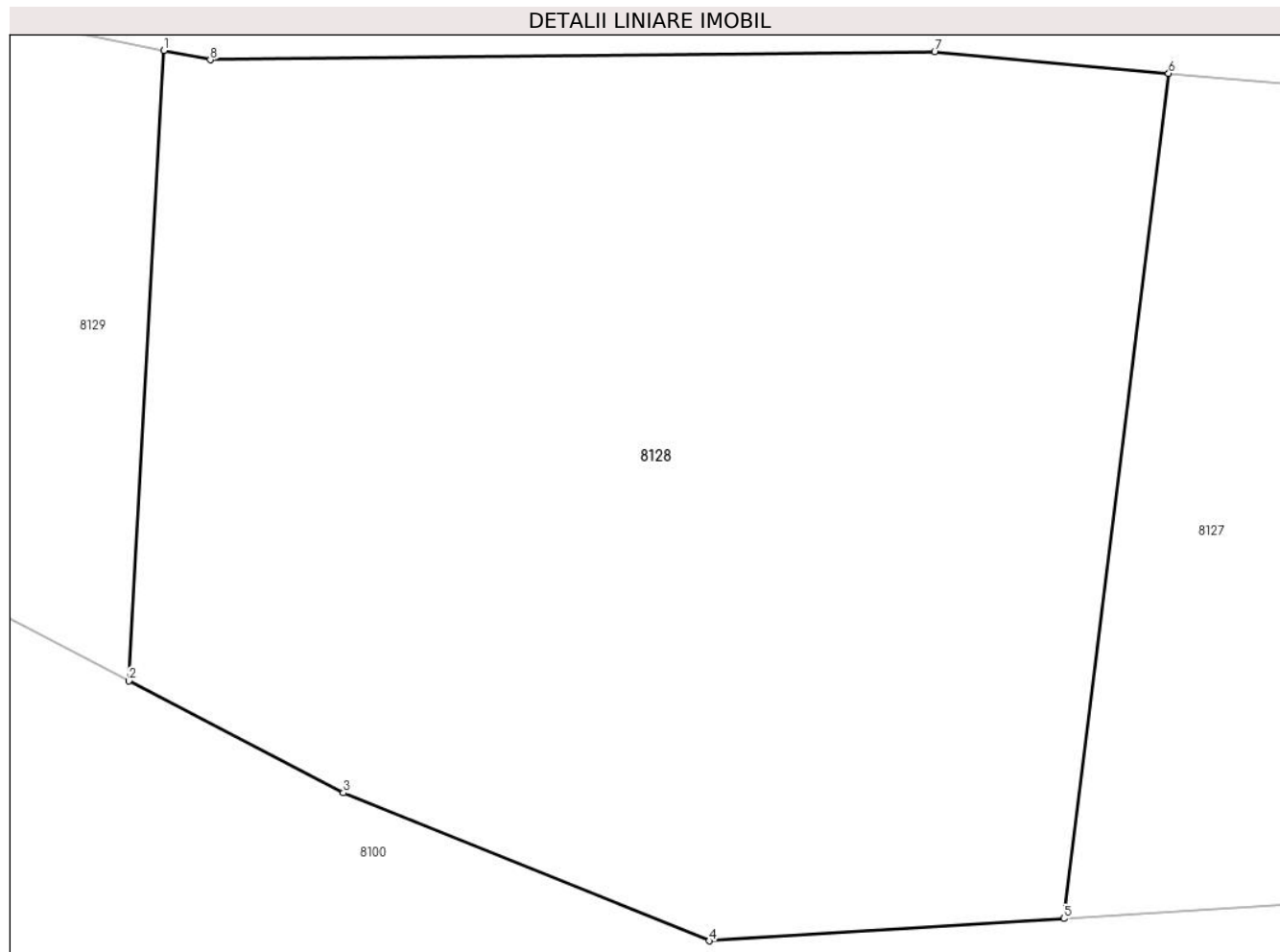
Inscrieri privind dezmembramintele dreptului de proprietate, drepturi reale de garanție și sarcini	Referințe
NU SUNT	

## Anexa Nr. 1 La Partea I

## Teren

Nr cadastral	Suprafața (mp)*	Observații / Referințe
53241	Din acte: 0 Masurata: 3.155	

\* Suprafața este determinată în planul de proiecție Stereo 70.



## Date referitoare la teren

Crt	Categorie folosință	Intra vilan	Suprafața (mp)	Tarla	Parcelă	Nr. topo	Observații / Referințe
1	padure	NU	3.155	UP III Halauca	u.a.45A%	-	PV 1278/23.05.2013; O.S.Pipirig, UP III Halauca, u.a.45A%

## Lungime Segmente

1) Valorile lungimilor segmentelor sunt obținute din proiecție în plan.

Punct început	X / Y	Punct sfârșit	X / Y	Lungime segment (** (m)
1	573.729,907 639.313,481	2	573.727,685 639.273,554	39.989
2	573.727,685 639.273,554	3	573.741,29 639.266,466	15.341
3	573.741,29 639.266,466	4	573.764,456 639.257,089	24.992
4	573.764,456 639.257,089	5	573.786,913 639.258,496	22.501
5	573.786,913 639.258,496	6	573.793,563 639.312,025	53.94

Punct început	X / Y	Punct sfârșit	X / Y	Lungime segment (** (m)
6	573.793,563 639.312,025	7	573.778,739 639.313,384	14.886
7	573.778,739 639.313,384	8	573.732,853 639.312,892	45.889
8	573.732,853 639.312,892	1	573.729,907 639.313,481	3.004

\*\* Lungimile segmentelor sunt determinate în planul de proiecție Stereo 70 și sunt rotunjite la 1 milimetru.

\*\*\* Distanța dintre puncte este formată din segmente cumulate ce sunt mai mici decât valoarea 1 milimetru.



**DATE DESPRE IMOBILUL NR. 8129**

Oficiul de Cadastru și Publicitate Imobiliară NEAMT  
Biroul de Cadastru și Publicitate Imobiliară Targu-Neamt

**A. Partea I. Descrierea imobilului**

TEREN Extravilan

Adresa: Jud. Neamt

Nr. Crt	Nr cadastral Nr. topografic	Suprafața* (mp)	Observații / Referințe
A1	53240	Din acte: 0 Masurata: 1.577	Sector cadastral:1 Teren neimprejmuit;

**B. Partea II. Proprietari și acte**

Inscrieri privitoare la dreptul de proprietate și alte drepturi reale		Referințe
<b>27208 / 11/10/2019</b>		
Act Notarial nr. Act de lotizare aut nr. 6225, din 10/10/2019 emis de NP Teodorescu Mihaela;		
B1	Se infiinteaza cartea funciara 53240 a imobilului cu numarul cadastral 53240/Pipirig, rezultat din dezmembrarea imobilului cu numarul cadastral 52428 inscris in cartea funciara 52428;	A1
Act Administrativ nr. 20120 - referat de admitere dezmembrare imobil, din 29/07/2019 emis de OCPI NEAMT;		
B4	Se radiază înscrierea efectuată în baza încheierii nr. 20725 din 02.08.2019	A1
<b>27229 / 11/10/2019</b>		
Act Notarial nr. Contract de vânzare - cumpărare aut. nr. 6228, din 10/10/2019 emis de NP Teodorescu Mihaela;		
B5	Intabulare, drept de PROPRIETATE, cu titlu de drept de CUMPĂRARE, dobandit prin Conventie, cota actuala 1/1, cota initiala 1/1 1) LUPU VIORICA, - Bun Propriu	A1

**C. Partea III. SARCINI .**

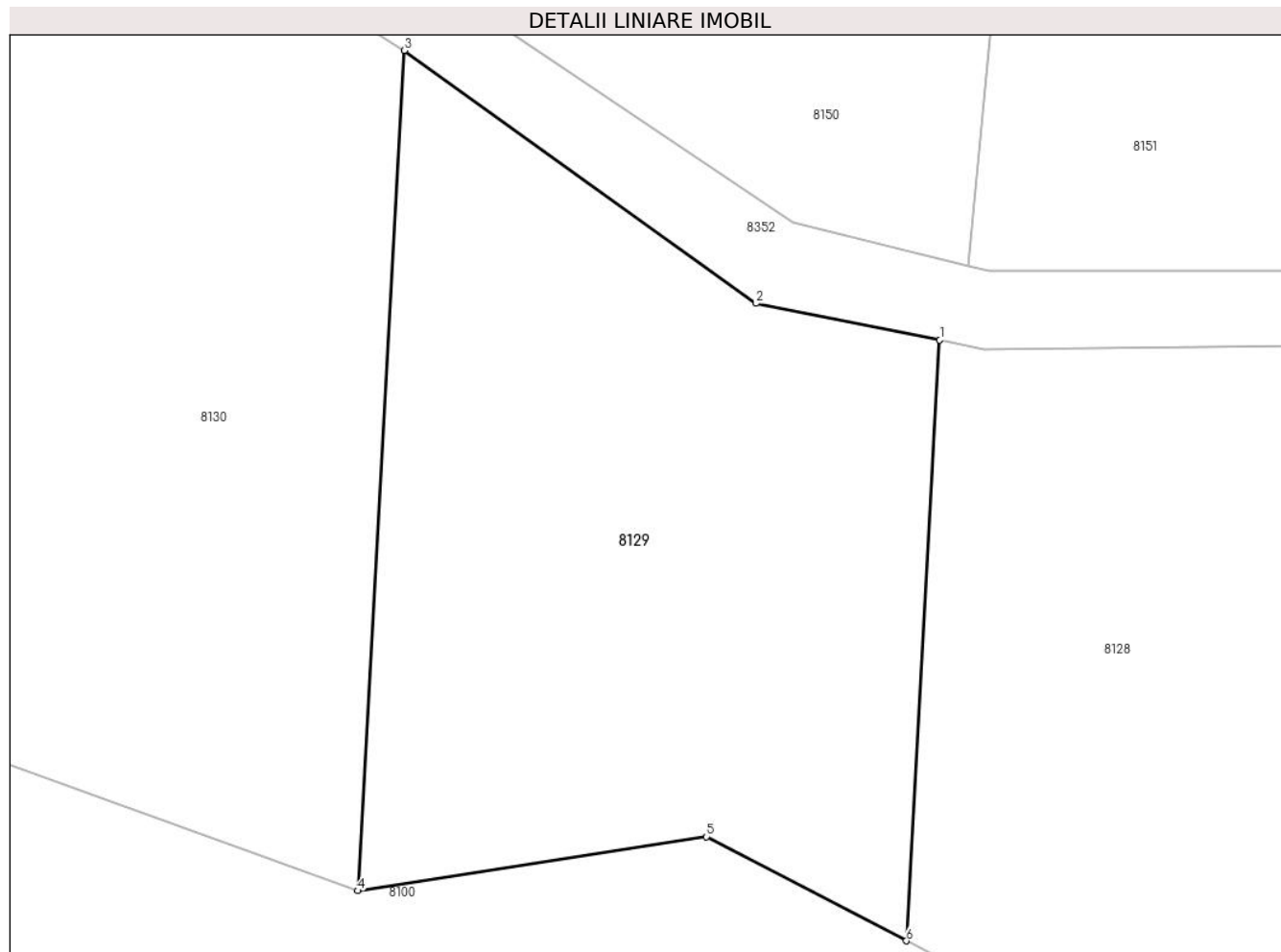
Inscrieri privind dezmembramintele dreptului de proprietate, drepturi reale de garanție și sarcini	Referințe
NU SUNT	

## Anexa Nr. 1 La Partea I

## Teren

Nr cadastral	Suprafața (mp)*	Observații / Referințe
53240	Din acte: 0 Masurata: 1.577	

\* Suprafața este determinată în planul de proiecție Stereo 70.



## Date referitoare la teren

Crt	Categorie folosință	Intra vilan	Suprafața (mp)	Tarla	Parcelă	Nr. topo	Observații / Referințe
1	padure	NU	1.577	-	-	-	PV 1278/23.05.2013; O.S.Pipirig, UP III Halauca, u.a.45A%

## Lungime Segmente

1) Valorile lungimilor segmentelor sunt obținute din proiecție în plan.

Punct început	X / Y	Punct sfârșit	X / Y	Lungime segment (** (m)
1	573.729,907 639.313,481	2	573.717,695 639.315,92	12.453
2	573.717,695 639.315,92	3	573.694,322 639.332,725	28.787
3	573.694,322 639.332,725	4	573.691,215 639.276,882	55.929
4	573.691,215 639.276,882	5	573.714,397 639.280,477	23.459
5	573.714,397 639.280,477	6	573.727,685 639.273,554	14.983

Punct început	X / Y	Punct sfârșit	X / Y	Lungime segment (** (m)
6	573.727,685 639.273,554	1	573.729,907 639.313,481	39.989

\*\* Lungimile segmentelor sunt determinate în planul de proiecție Stereo 70 și sunt rotunjite la 1 milimetru.

\*\*\* Distanța dintre puncte este formată din segmente cumulate ce sunt mai mici decât valoarea 1 milimetru.





**DATE DESPRE IMOBILUL NR. 8130**

Oficiul de Cadastru și Publicitate Imobiliară NEAMT  
Biroul de Cadastru și Publicitate Imobiliară Targu-Neamt

**A. Partea I. Descrierea imobilului**

TEREN Extravilan

Adresa: Jud. Neamt

Nr. Crt	Nr cadastral Nr. topografic	Suprafața* (mp)	Observații / Referințe
A1	52426	5.840	Sector cadastral:1 Teren neimprejmuit;

**B. Partea II. Proprietari și acte**

Inscrieri privitoare la dreptul de proprietate și alte drepturi reale		Referințe
<b>20945 / 16/09/2021</b>		
Act Administrativ nr. TITLU DE PROPRIETATE nr. 22123, din 16/08/2021 emis de CJPSDPAT NEAMT (act administrativ nr CERTIFICAT DE DECES nr. 31 din 16.04.1998, emis de PRIMARIA PIPIRIG);		
B1	Intabulare, drept de PROPRIETATE, dobândit prin Reconstituire, cota actuala 1/1, cota initiala 1/1	A1
	1) <b>BABOI DUMITRU</b> 2) <b>BĂBOI ȘTEFAN</b> 3) <b>MARIAN ALEXANDRINA</b> 4) <b>BĂBOI NECULAI</b> 5) <b>BABOI ELENA</b>	

**C. Partea III. SARCINI .**

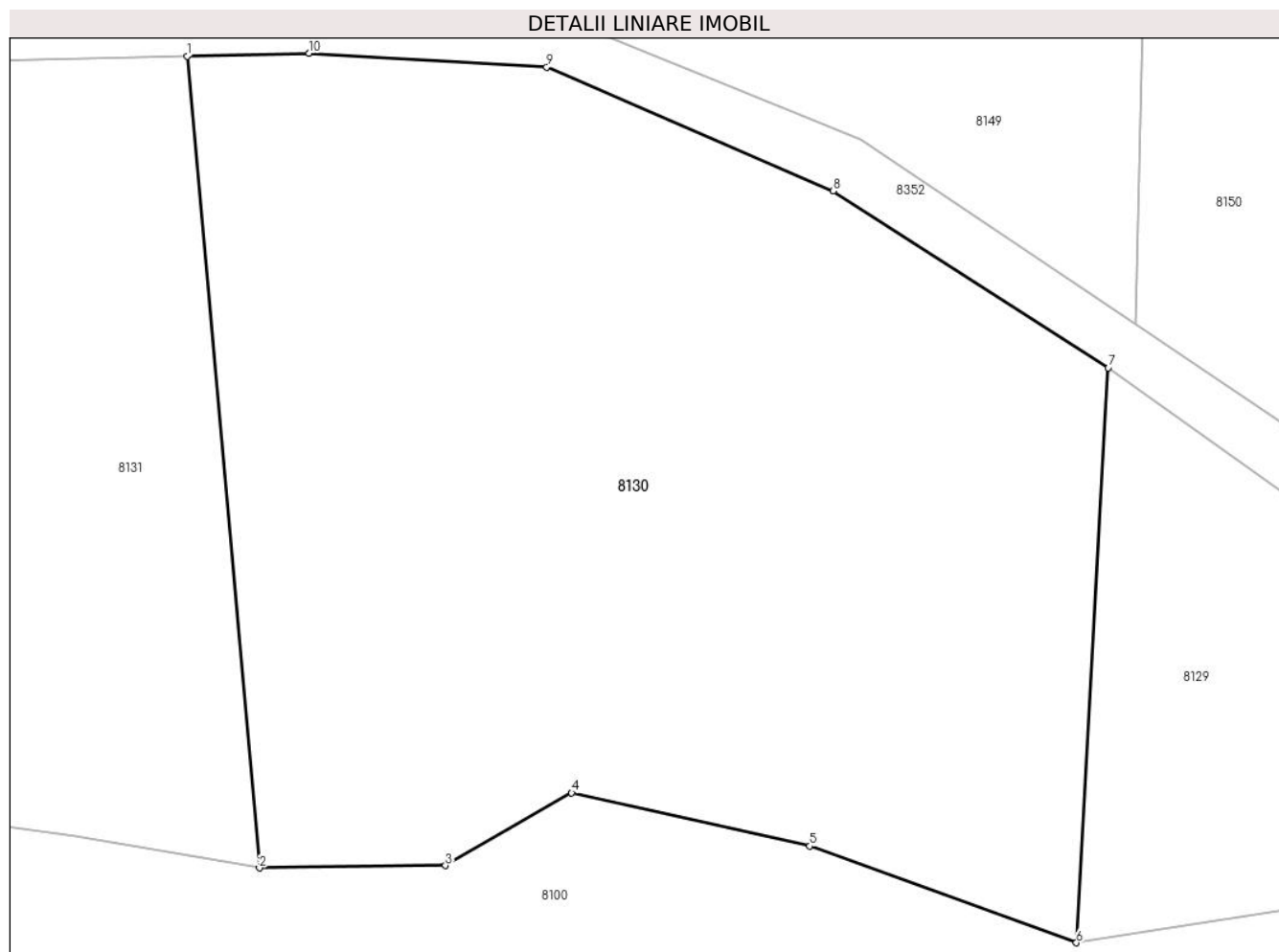
Inscrieri privind dezmembramintele dreptului de proprietate, drepturi reale de garanție și sarcini	Referințe
NU SUNT	

## Anexa Nr. 1 La Partea I

## Teren

Nr cadastral	Suprafața (mp)*	Observații / Referințe
52426	5.840	

\* Suprafața este determinată în planul de proiecție Stereo 70.



## Date referitoare la teren

Crt	Categorie folosință	Intravilan	Suprafața (mp)	Tarla	Parcelă	Nr. topo	Observații / Referințe
1	padure	NU	5.840	UP III Halauca	u.a.45A%	-	PV 1279/14.05.2013; O.S.Pipirig, UP III Halauca, u.a.45A%

## Lungime Segmente

1) Valorile lungimilor segmentelor sunt obținute din proiecție în plan.

Punct început	X / Y	Punct sfârșit	X / Y	Lungime segment (** (m)
1	573.604,807 639.362,963	2	573.611,844 639.284,145	79.132
2	573.611,844 639.284,145	3	573.629,907 639.284,379	18.065
3	573.629,907 639.284,379	4	573.642,175 639.291,443	14.156
4	573.642,175 639.291,443	5	573.665,317 639.286,275	23.712
5	573.665,317 639.286,275	6	573.691,215 639.276,882	27.549

Punct început	X / Y	Punct sfârșit	X / Y	Lungime segment (** (m)
6	573.691,215 639.276,882	7	573.694,322 639.332,725	55.929
7	573.694,322 639.332,725	8	573.667,58 639.349,884	31.774
8	573.667,58 639.349,884	9	573.639,753 639.361,914	30.316
9	573.639,753 639.361,914	10	573.616,656 639.363,258	23.136
10	573.616,656 639.363,258	1	573.604,807 639.362,963	11.853

\*\* Lungimile segmentelor sunt determinate în planul de proiecție Stereo 70 și sunt rotunjite la 1 milimetru.

\*\*\* Distanța dintre puncte este formată din segmente cumulate ce sunt mai mici decât valoarea 1 milimetru.



**DATE DESPRE IMOBILUL NR. 8131**

Oficiul de Cadastru și Publicitate Imobiliară NEAMT  
Biroul de Cadastru și Publicitate Imobiliară Targu-Neamt

**A. Partea I. Descrierea imobilului**

TEREN Extravilan

Adresa: Jud. Neamt

Nr. Crt	Nr cadastral Nr. topografic	Suprafața* (mp)	Observații / Referințe
A1	52424	6.291	Sector cadastral:1 Teren neimprejmuit;

**B. Partea II. Proprietari și acte**

Inscrieri privitoare la dreptul de proprietate și alte drepturi reale		Referințe
<b>19993 / 26/07/2019</b>		
Act Administrativ nr. Titlu Proprietate nr. 20587, din 09/05/2019 emis de CJPDSPAT NEAMT;		
B1	Intabulare, drept de PROPRIETATE, dobandit prin Reconstituire, cota actuala 1/1, cota initiala 1/1	A1
	1) CIOCĂRTĂU ELENA 2) ZABULIC MARIA 3) TODIREASA MARIEA 4) RADU FLORENTINA 5) NISTOROAEI VASILE 6) NISTOROAEI VIOREL 7) NISTOROAEI CONSTANTIN 8) NISTOROAI MIHAI 9) AFLOAREI ZENOVIA 10) RADU VIORICA 11) ZAHARIA NICULINA 12) ZĂNOAGĂ EVA 13) MAXIM VICTORIA	

**C. Partea III. SARCINI .**

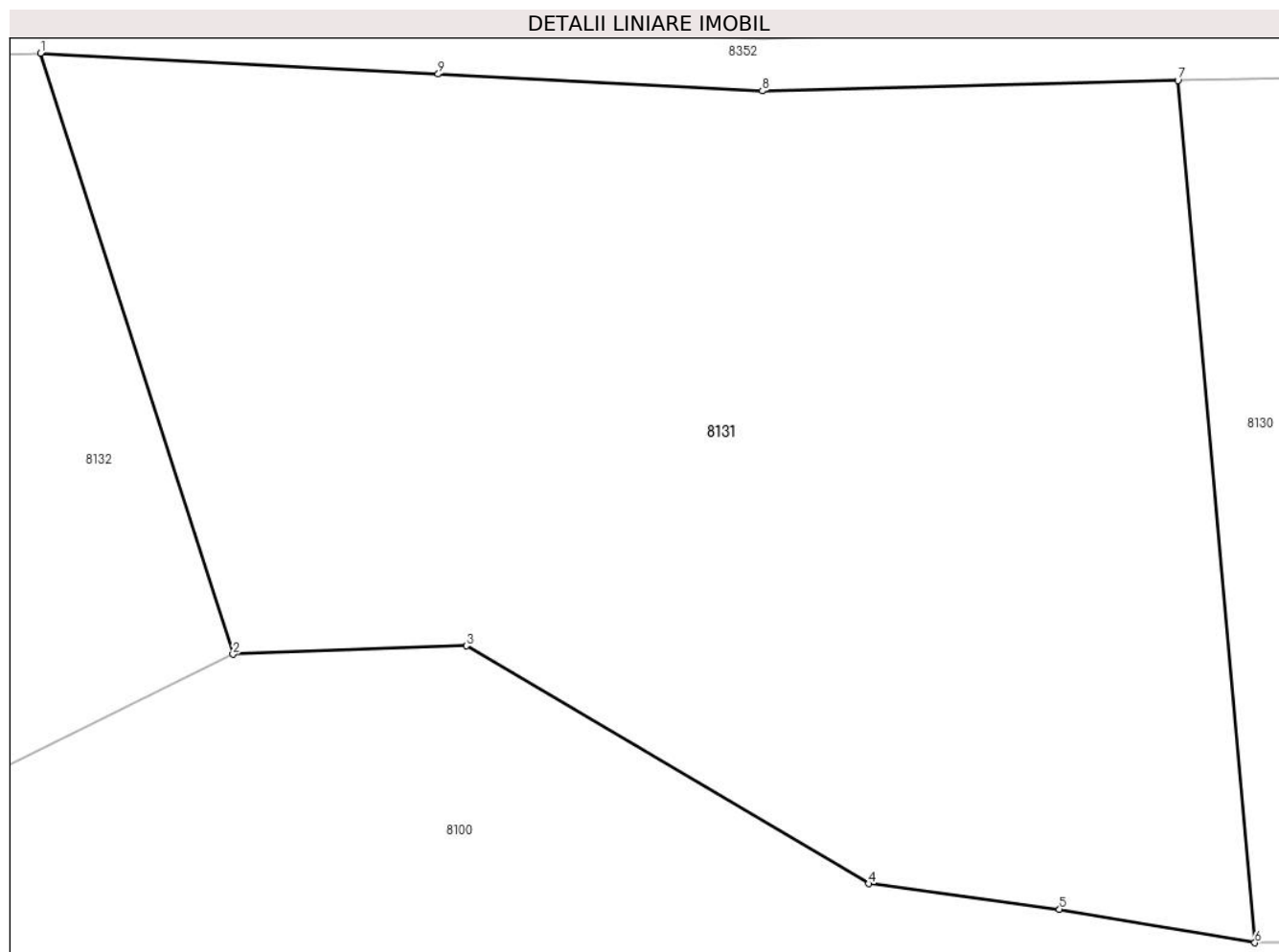
Inscrieri privind dezmembramintele dreptului de proprietate, drepturi reale de garanție și sarcini	Referințe
NU SUNT	

## Anexa Nr. 1 La Partea I

## Teren

Nr cadastral	Suprafața (mp)*	Observații / Referințe
52424	6.291	

\* Suprafața este determinată în planul de proiecție Stereo 70.



## Date referitoare la teren

Crt	Categorie folosință	Intra vilan	Suprafața (mp)	Tarla	Parcelă	Nr. topo	Observații / Referințe
1	padure	NU	6.291	UP III Halauca	u.a.45A%	-	PV 1280/28.10.2013; O.S.Pipirig, UP III Halauca, u.a.45A%

## Lungime Segmente

1) Valorile lungimilor segmentelor sunt obținute din proiecție în plan.

Punct început	X / Y	Punct sfârșit	X / Y	Lungime segment (** (m)
1	573.500,765 639.365,455	2	573.518,379 639.310,514	57.695
2	573.518,379 639.310,514	3	573.539,706 639.311,284	21.341
3	573.539,706 639.311,284	4	573.576,542 639.289,552	42.769
4	573.576,542 639.289,552	5	573.593,974 639.287,21	17.589
5	573.593,974 639.287,21	6	573.611,844 639.284,145	18.131

Punct început	X / Y	Punct sfârșit	X / Y	Lungime segment (** (m)
6	573.611,844 639.284,145	7	573.604,807 639.362,963	79.132
7	573.604,807 639.362,963	8	573.566,789 639.362,017	38.03
8	573.566,789 639.362,017	9	573.537,154 639.363,549	29.675
9	573.537,154 639.363,549	1	573.500,765 639.365,455	36.439

\*\* Lungimile segmentelor sunt determinate în planul de proiecție Stereo 70 și sunt rotunjite la 1 milimetru.

\*\*\* Distanța dintre puncte este formată din segmente cumulate ce sunt mai mici decât valoarea 1 milimetru.





**DATE DESPRE IMOBILUL NR. 8132**

Oficiul de Cadastru și Publicitate Imobiliară NEAMT  
Biroul de Cadastru și Publicitate Imobiliară Targu-Neamt

**A. Partea I. Descrierea imobilului**

TEREN Extravilan

Adresa: Jud. Neamt

Nr. Crt	Nr cadastral Nr. topografic	Suprafața* (mp)	Observații / Referințe
A1	53683	Din acte: 0 Masurata: 4.264	Sector cadastral:1 Teren neimprejmuit;

**B. Partea II. Proprietari și acte**

Inscrieri privitoare la dreptul de proprietate și alte drepturi reale		Referințe
<b>25497 / 22/12/2020</b>		
Act Notarial nr. Act de dezlipire aut nr. 5815, din 21/12/2020 emis de NP Teodorescu Mihaela;		
B1	Se infiinteaza cartea funciara 53683 a imobilului cu numarul cadastral 53683/UAT Pipirig, rezultat din dezmembrarea imobilului cu numarul cadastral 52422 inscris in cartea funciara 52422;	A1
B4	Se radiază înscrierea efectuată în baza încheierii nr. 20763 din 22.10.2020	A1
<b>25510 / 22/12/2020</b>		
Act Notarial nr. Contract de donatie nr.5826, din 21/12/2020 emis de Teodorescu Mihaela;		
B5	Intabulare, drept de PROPRIETATE, cu titlu de donatie, dobandit prin Conventie, cota actuala 1/1, cota initiala 1/1 1) CREANGĂ ȘTEFAN-IULIAN, bun propriu	A1

**C. Partea III. SARCINI .**

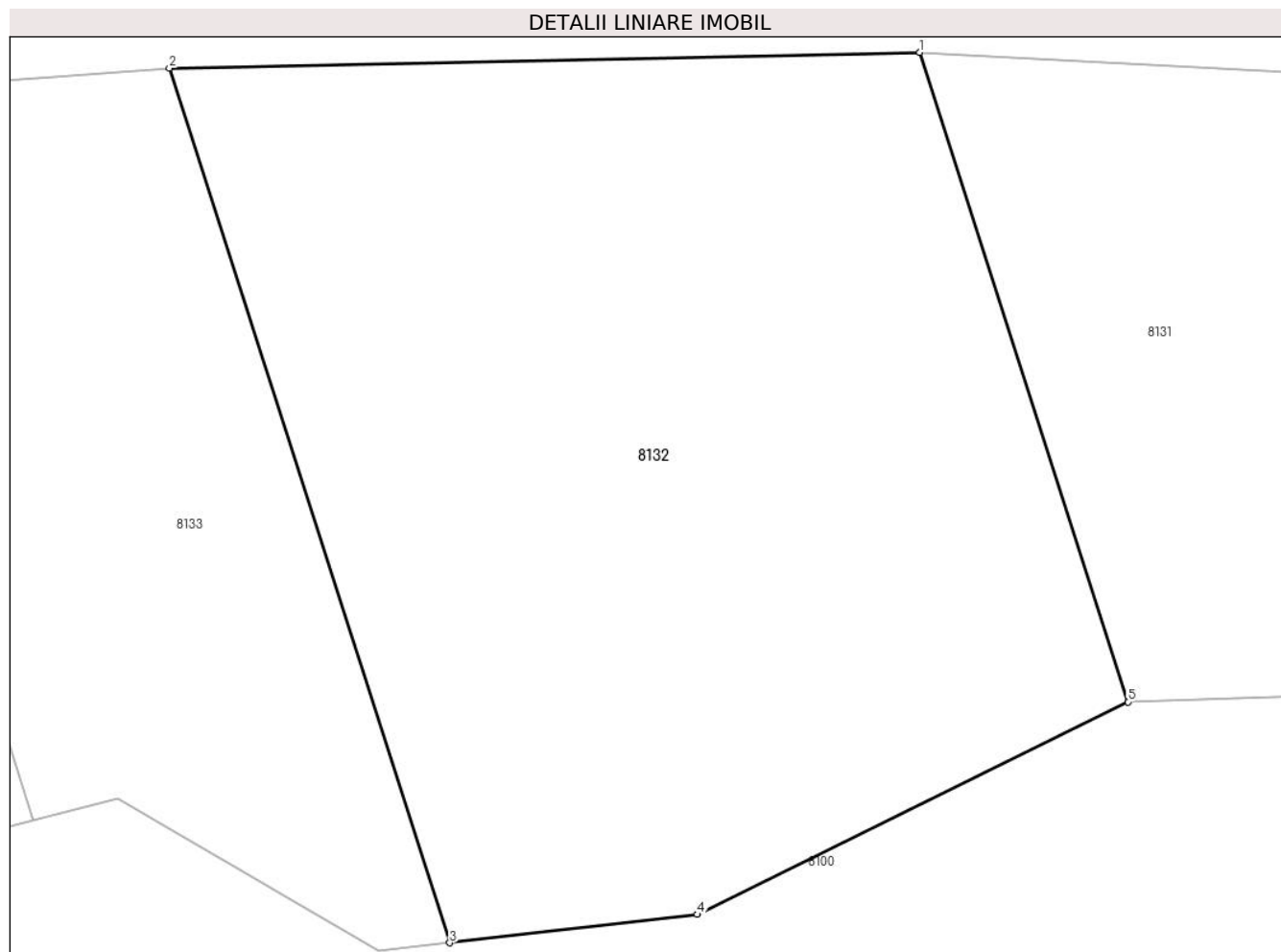
Inscrieri privind dezmembramintele dreptului de proprietate, drepturi reale de garanție și sarcini	Referințe
NU SUNT	

## Anexa Nr. 1 La Partea I

## Teren

Nr cadastral	Suprafața (mp)*	Observații / Referințe
53683	Din acte: 0 Masurata: 4.264	

\* Suprafața este determinată în planul de proiecție Stereo 70.



## Date referitoare la teren

Crt	Categorie folosință	Intra vilan	Suprafața (mp)	Tarla	Parcelă	Nr. topo	Observații / Referințe
1	padure	NU	4.264	-	-	-	PV 1281/23.05.2013; O.S.Pipirig, UP III Halauca, u.a.45A%

## Lungime Segmente

1) Valorile lungimilor segmentelor sunt obținute din proiecție în plan.

Punct început	X / Y	Punct sfârșit	X / Y	Lungime segment (** (m)
1	573.500,765 639.365,455	2	573.437,287 639.364,124	63.492
2	573.437,287 639.364,124	3	573.461,006 639.290,139	77.694
3	573.461,006 639.290,139	4	573.481,96 639.292,536	21.091
4	573.481,96 639.292,536	5	573.518,379 639.310,514	40.615
5	573.518,379 639.310,514	1	573.500,765 639.365,455	57.695

**\*\* Lungimile segmentelor sunt determinate în planul de proiecție Stereo 70 și sunt rotunjite la 1 milimetru.**

**\*\*\* Distanța dintre puncte este formată din segmente cumulate ce sunt mai mici decât valoarea 1 milimetru.**



**DATE DESPRE IMOBILUL NR. 8133**

Oficiul de Cadastru și Publicitate Imobiliară NEAMT  
Biroul de Cadastru și Publicitate Imobiliară Targu-Neamt

**A. Partea I. Descrierea imobilului**

TEREN Extravilan

Adresa: Jud. Neamt

Nr. Crt	Nr cadastral Nr. topografic	Suprafața* (mp)	Observații / Referințe
A1	53682	Din acte: 0 Masurata: 2.133	Sector cadastral:1 Teren neimprejmuit;

**B. Partea II. Proprietari și acte**

Inscrieri privitoare la dreptul de proprietate și alte drepturi reale		Referințe
<b>25497 / 22/12/2020</b>		
Act Notarial nr. Act de dezlipire aut nr. 5815, din 21/12/2020 emis de NP Teodorescu Mihaela;		
B1	Se infiinteaza cartea funciara 53682 a imobilului cu numarul cadastral 53682/UAT Pipirig, rezultat din dezmembrarea imobilului cu numarul cadastral 52422 inscris in cartea funciara 52422;	A1
B4	Se radiază înscrierea efectuată în baza încheierii nr. 20763 din 22.10.2020	A1
<b>25517 / 23/12/2020</b>		
Act Notarial nr. Contract de donatie nr.5824, din 21/12/2020 emis de Teodorescu Mihaela (act notarial nr Încheiere de rectificare nr.3 din 04.01.2021, emis de Teodorescu Mihaela);		
B5	Intabulare, drept de PROPRIETATE, cu titlu de donatie, dobandit prin Conventie, cota actuala 1/1, cota initiala 1/1 1) DOBRICĂ GHEORGHE, bun propriu	A1

**C. Partea III. SARCINI .**

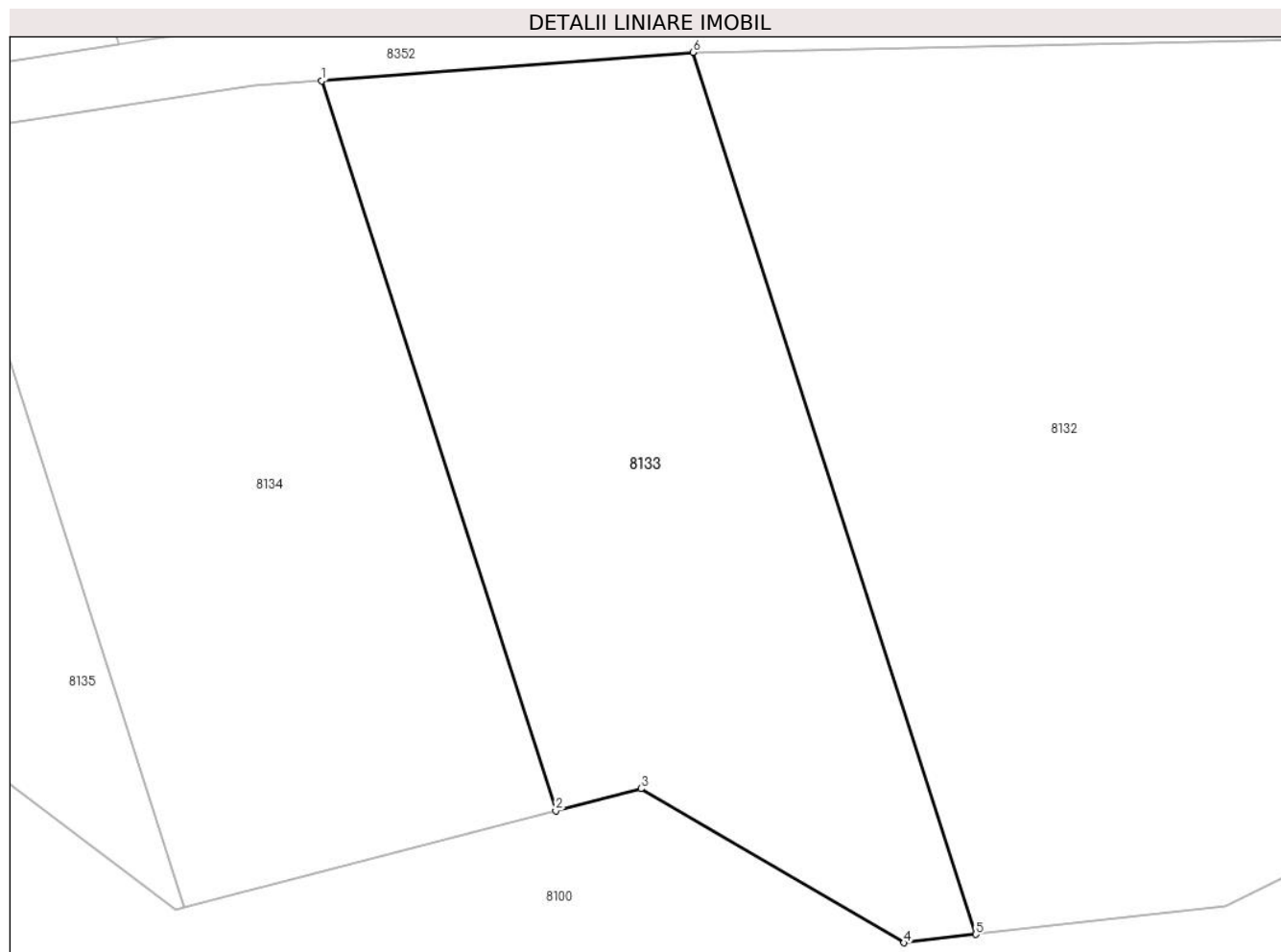
Inscrieri privind dezmembramintele dreptului de proprietate, drepturi reale de garanție și sarcini	Referințe
NU SUNT	

## Anexa Nr. 1 La Partea I

## Teren

Nr cadastral	Suprafața (mp)*	Observații / Referințe
53682	Din acte: 0 Masurata: 2.133	

\* Suprafața este determinată în planul de proiecție Stereo 70.



## Date referitoare la teren

Crt	Categorie folosință	Intravilan	Suprafața (mp)	Tarla	Parcelă	Nr. topo	Observații / Referințe
1	padure	NU	2.133	-	-	-	PV 1281/23.05.2013; O.S.Pipirig, UP III Halauca, u.a.45A%

## Lungime Segmente

1) Valorile lungimilor segmentelor sunt obținute din proiecție în plan.

Punct început	X / Y	Punct sfârșit	X / Y	Lungime segment (** (m)
1	573.406,162 639.361,736	2	573.425,794 639.300,501	64.305
2	573.425,794 639.300,501	3	573.432,931 639.302,366	7.377
3	573.432,931 639.302,366	4	573.454,983 639.289,435	25.564
4	573.454,983 639.289,435	5	573.461,006 639.290,139	6.064
5	573.461,006 639.290,139	6	573.437,287 639.364,124	77.694

Punct început	X / Y	Punct sfârșit	X / Y	Lungime segment (** (m)
6	573.437,287 639.364,124	1	573.406,162 639.361,736	31.216

\*\* Lungimile segmentelor sunt determinate în planul de proiecție Stereo 70 și sunt rotunjite la 1 milimetru.

\*\*\* Distanța dintre puncte este formată din segmente cumulate ce sunt mai mici decât valoarea 1 milimetru.





**DATE DESPRE IMOBILUL NR. 8134**

Oficiul de Cadastru și Publicitate Imobiliară NEAMT  
Biroul de Cadastru și Publicitate Imobiliară Targu-Neamt

**A. Partea I. Descrierea imobilului**

TEREN Extravilan

Adresa: Jud. Neamt

Nr. Crt	Nr cadastral Nr. topografic	Suprafața* (mp)	Observații / Referințe
A1	53681	Din acte: 0 Masurata: 2.133	Sector cadastral:1 Teren neimprejmuit;

**B. Partea II. Proprietari și acte**

Inscrieri privitoare la dreptul de proprietate și alte drepturi reale		Referințe
<b>25497 / 22/12/2020</b>		
Act Notarial nr. Act de dezlipire aut nr. 5815, din 21/12/2020 emis de NP Teodorescu Mihaela;		
B1	Se infiinteaza cartea funciara 53681 a imobilului cu numarul cadastral 53681/UAT Pipirig, rezultat din dezmembrarea imobilului cu numarul cadastral 52422 inscris in cartea funciara 52422;	A1
B4	Se radiază înscrierea efectuată în baza încheierii nr. 20763 din 22.10.2020	A1
<b>25500 / 22/12/2020</b>		
Act Notarial nr. Contract de donație aut nr. 5817, din 21/12/2020 emis de NP Teodorescu Mihaela (act notarial nr 1 din 04.01.2021, emis de Teodorescu Mihaela);		
B5	Intabulare, drept de PROPRIETATE, cu titlu de drept de donație, dobândit prin Conventie, cota actuala 1/1, cota initiala 1/1 1) DOBRICA GHEORGHE, bun propriu	A1

**C. Partea III. SARCINI .**

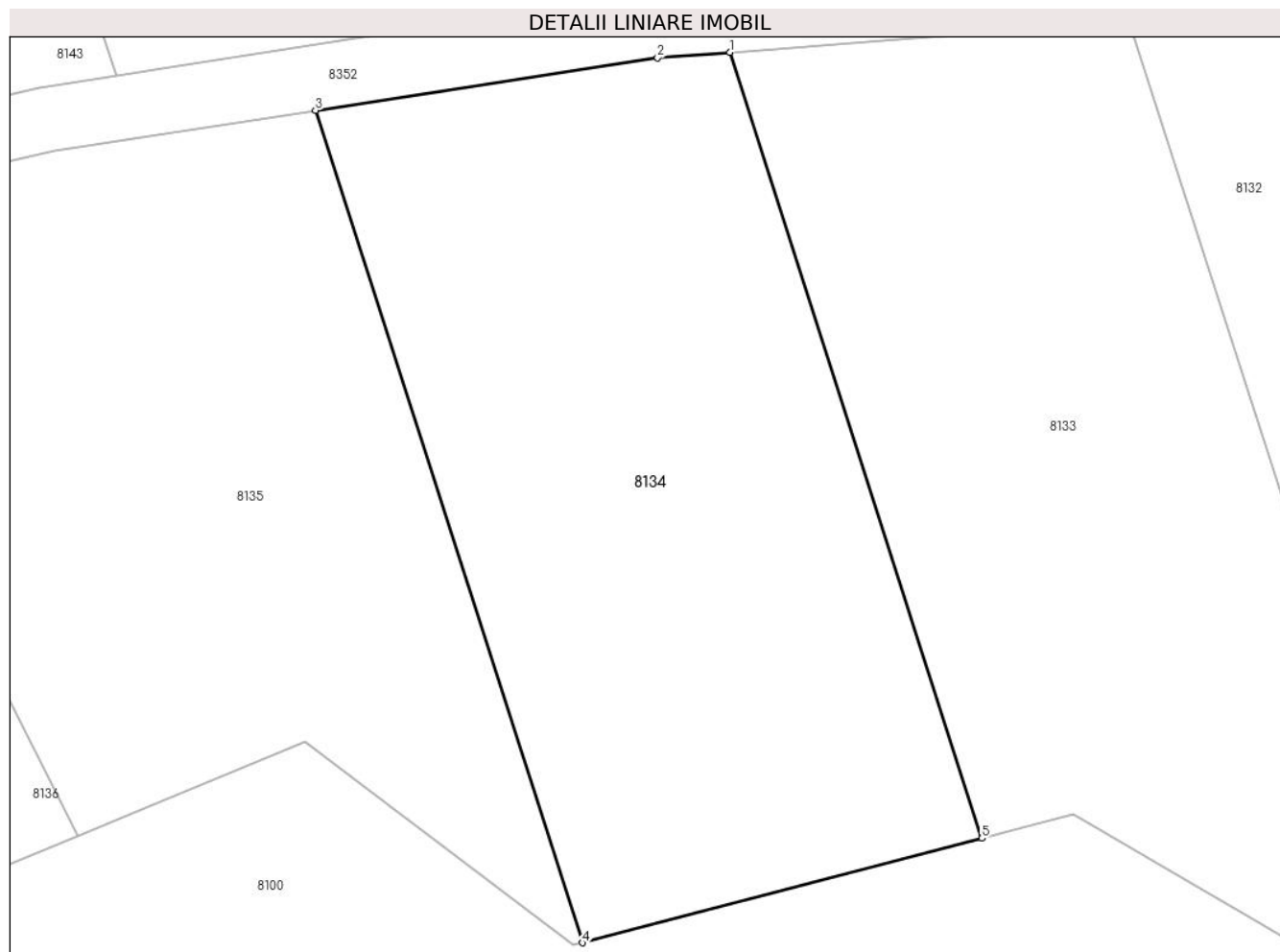
Inscrieri privind dezmembramintele dreptului de proprietate, drepturi reale de garanție și sarcini	Referințe
NU SUNT	

## Anexa Nr. 1 La Partea I

## Teren

Nr cadastral	Suprafața (mp)*	Observații / Referințe
53681	Din acte: 0 Masurata: 2.133	

\* Suprafața este determinată în planul de proiecție Stereo 70.



## Date referitoare la teren

Crt	Categorie folosință	Intravilan	Suprafața (mp)	Tarla	Parcelă	Nr. topo	Observații / Referințe
1	padure	NU	2.133	-	-	-	PV 1281/23.05.2013; O.S.Pipirig, UP III Halauca, u.a.45A%

## Lungime Segmente

1) Valorile lungimilor segmentelor sunt obținute din proiecție în plan.

Punct început	X / Y	Punct sfârșit	X / Y	Lungime segment (** (m)
1	573.406,162 639.361,736	2	573.400,522 639.361,303	5.657
2	573.400,522 639.361,303	3	573.373,868 639.357,216	26.966
3	573.373,868 639.357,216	4	573.394,658 639.292,367	68.1
4	573.394,658 639.292,367	5	573.425,794 639.300,501	32.181
5	573.425,794 639.300,501	1	573.406,162 639.361,736	64.305

**\*\* Lungimile segmentelor sunt determinate în planul de proiecție Stereo 70 și sunt rotunjite la 1 milimetru.**

**\*\*\* Distanța dintre puncte este formată din segmente cumulate ce sunt mai mici decât valoarea 1 milimetru.**



**DATE DESPRE IMOBILUL NR. 8135**

Oficiul de Cadastru și Publicitate Imobiliară NEAMT  
Biroul de Cadastru și Publicitate Imobiliară Targu-Neamt

**A. Partea I. Descrierea imobilului**

TEREN Extravilan

Adresa: Jud. Neamt

Nr. Crt	Nr cadastral Nr. topografic	Suprafața* (mp)	Observații / Referințe
A1	53680	Din acte: 0 Masurata: 2.133	Sector cadastral:1 Teren neimprejmuit;

**B. Partea II. Proprietari și acte**

Inscrieri privitoare la dreptul de proprietate și alte drepturi reale		Referințe
<b>25497 / 22/12/2020</b>		
Act Notarial nr. Act de dezlipire aut nr. 5815, din 21/12/2020 emis de NP Teodorescu Mihaela;		
B1	Se infiinteaza cartea funciara 53680 a imobilului cu numarul cadastral 53680/UAT Pipirig, rezultat din dezmembrarea imobilului cu numarul cadastral 52422 inscris in cartea funciara 52422;	A1
B4	Se radiază înscrierea efectuată în baza încheierii nr. 20763 din 22.10.2020	A1
<b>25513 / 23/12/2020</b>		
Act Notarial nr. Contract de donatie nr.5823, din 21/12/2020 emis de Teodorescu Mihaela (act notarial nr Încheiere de rectificare nr.2 din 04.01.2021, emis de Teodorescu Mihaela);		
B5	Intabulare, drept de PROPRIETATE, cu titlu de donatie, dobandit prin Conventie, cota actuala 1/1, cota initiala 1/1 1) DOBRICA NECULAI, bun porpriu	A1

**C. Partea III. SARCINI .**

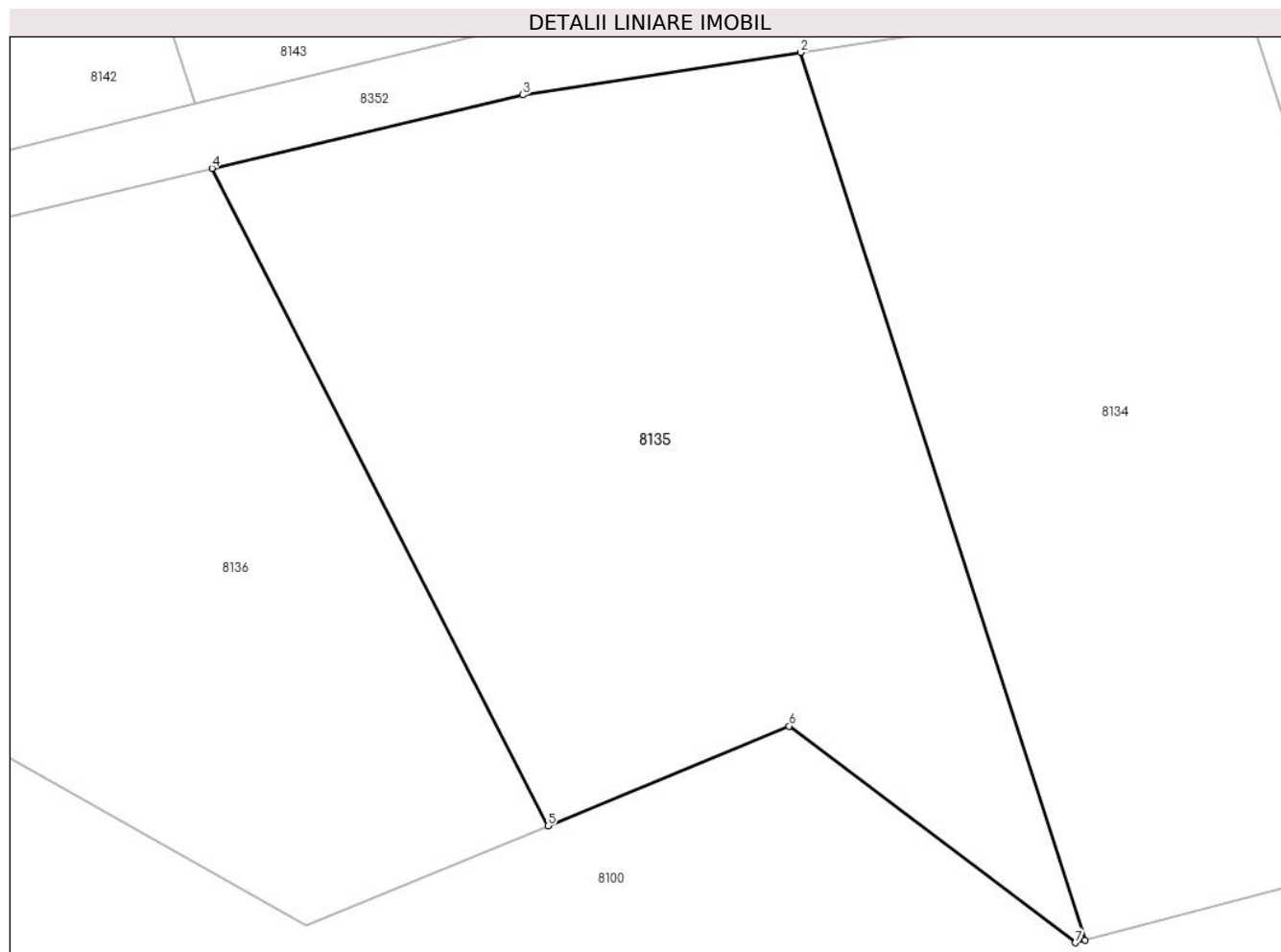
Inscrieri privind dezmembramintele dreptului de proprietate, drepturi reale de garanție și sarcini	Referințe
NU SUNT	

## Anexa Nr. 1 La Partea I

## Teren

Nr cadastral	Suprafața (mp)*	Observații / Referințe
53680	Din acte: 0 Masurata: 2.133	

\* Suprafața este determinată în planul de proiecție Stereo 70.



## Date referitoare la teren

Crt	Categorie folosință	Intra vilan	Suprafața (mp)	Tarla	Parcelă	Nr. topo	Observații / Referințe
1	padure	NU	2.133	-	-	-	PV 1281/23.05.2013; O.S.Pipirig, UP III Halauca, u.a.45A%

## Lungime Segmente

1) Valorile lungimilor segmentelor sunt obținute din proiecție în plan.

Punct început	X / Y	Punct sfârșit	X / Y	Lungime segment (** (m)
1	573.394,658 639.292,367	2	573.373,868 639.357,216	68.1
2	573.373,868 639.357,216	3	573.353,578 639.354,105	20.527
3	573.353,578 639.354,105	4	573.330,858 639.348,75	23.343
4	573.330,858 639.348,75	5	573.355,393 639.300,72	53.934
5	573.355,393 639.300,72	6	573.373,022 639.308,007	19.076

Punct început	X / Y	Punct sfârșit	X / Y	Lungime segment (** (m)
6	573.373,022 639.308,007	7	573.393,925 639.292,176	26.221
7	573.393,925 639.292,176	1	573.394,658 639.292,367	0.757

\*\* Lungimile segmentelor sunt determinate în planul de proiecție Stereo 70 și sunt rotunjite la 1 milimetru.

\*\*\* Distanța dintre puncte este formată din segmente cumulate ce sunt mai mici decât valoarea 1 milimetru.





**DATE DESPRE IMOBILUL NR. 8136**

Oficiul de Cadastru și Publicitate Imobiliară NEAMT  
Biroul de Cadastru și Publicitate Imobiliară Targu-Neamt

**A. Partea I. Descrierea imobilului**

TEREN Extravilan

Adresa: Jud. Neamt

Nr. Crt	Nr cadastral Nr. topografic	Suprafața* (mp)	Observații / Referințe
A1	52420	5.425	Sector cadastral:1 Teren neimprejmuit;

**B. Partea II. Proprietari și acte**

Inscrieri privitoare la dreptul de proprietate și alte drepturi reale		Referințe
<b>5733 / 12/03/2021</b>		
Act Administrativ nr. Titlu de proprietate nr. 21758, din 03/02/2021 emis de CJPSDPAT NEAMT (act administrativ nr Certificat de deces nr. 60 din 14.12.2012, emis de Primăria Comunei Pipirig);		
B1	Intabulare, drept de PROPRIETATE, dobândit prin Lege, cota actuala 1/1, cota initiala 1/1 1) <b>GRIGORAȘ ANA</b> 2) <b>NISTOROAEA IOAN</b> , decedat	A1

**C. Partea III. SARCINI .**

Inscrieri privind dezmembramintele dreptului de proprietate, drepturi reale de garanție și sarcini	Referințe
NU SUNT	

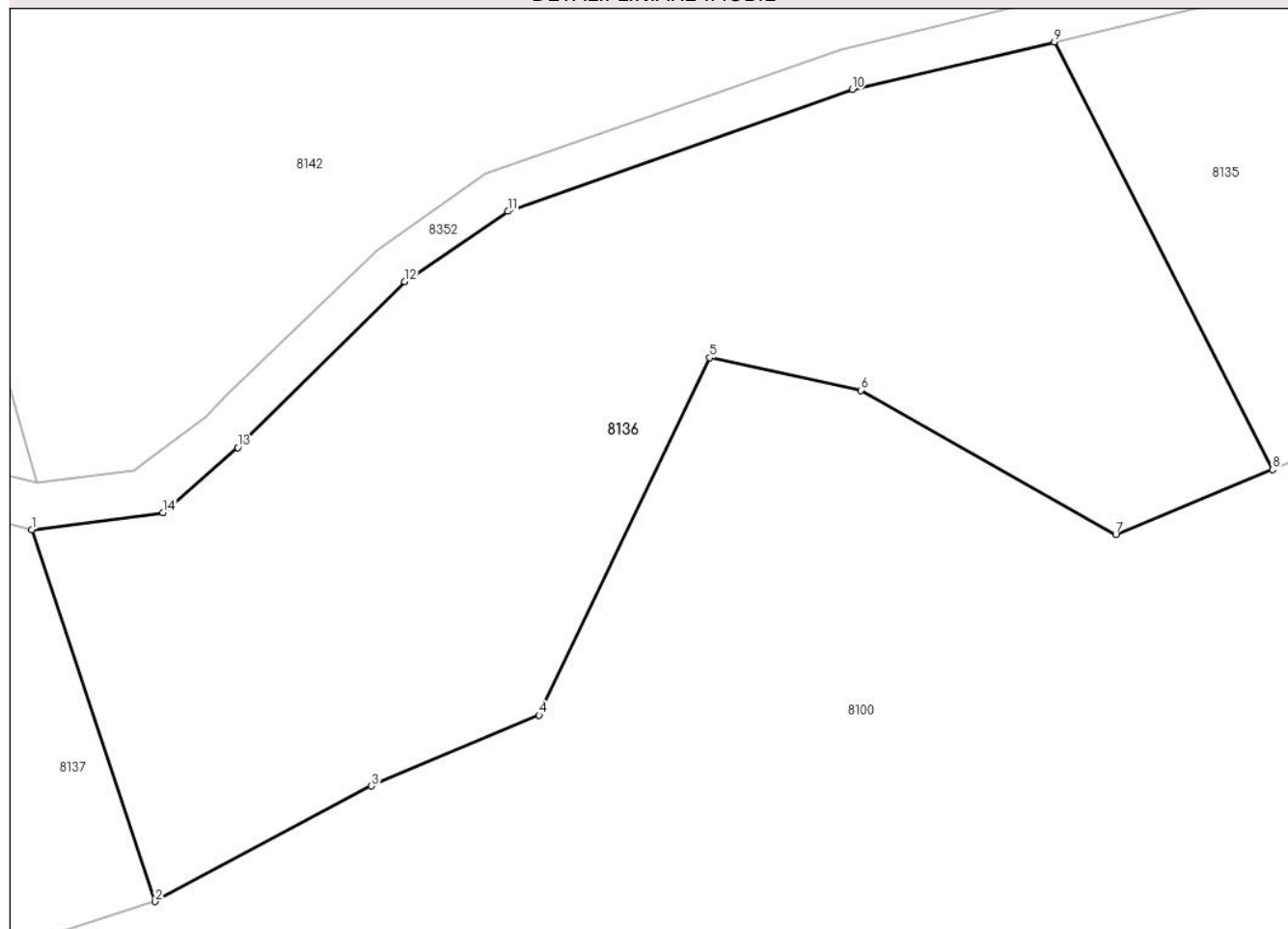
## Anexa Nr. 1 La Partea I

## Teren

Nr cadastral	Suprafața (mp)*	Observații / Referințe
52420	5.425	

\* Suprafața este determinată în planul de proiecție Stereo 70.

## DETALII LINIARE IMOBIL



## Date referitoare la teren

Crt	Categorie folosință	Intravilan	Suprafața (mp)	Tarla	Parcelă	Nr. topo	Observații / Referințe
1	padure	NU	5.425	UP III Halauca	u.a.45A%	-	PV 1282/24.09.2013; O.S.Pipirig, UP III Halauca, u.a.45A%

## Lungime Segmente

1) Valorile lungimilor segmentelor sunt obținute din proiecție în plan.

Punct început	X / Y	Punct sfârșit	X / Y	Lungime segment (** (m)
1	573.215,929 639.293,946	2	573.229,787 639.252,209	43.978
2	573.229,787 639.252,209	3	573.254,1 639.265,189	27.561
3	573.254,1 639.265,189	4	573.272,944 639.273,145	20.455
4	573.272,944 639.273,145	5	573.292,109 639.313,293	44.488
5	573.292,109 639.313,293	6	573.309,101 639.309,624	17.384

Punct început	X / Y	Punct sfârşit	X / Y	Lungime segment (** (m)
6	573.309,101 639.309,624	7	573.337,763 639.293,433	32.919
7	573.337,763 639.293,433	8	573.355,393 639.300,72	19.077
8	573.355,393 639.300,72	9	573.330,858 639.348,75	53.934
9	573.330,858 639.348,75	10	573.308,138 639.343,395	23.343
10	573.308,138 639.343,395	11	573.269,436 639.329,724	41.046
11	573.269,436 639.329,724	12	573.257,813 639.321,833	14.049
12	573.257,813 639.321,833	13	573.239,08 639.303,197	26.424
13	573.239,08 639.303,197	14	573.230,661 639.295,883	11.152
14	573.230,661 639.295,883	1	573.215,929 639.293,946	14.859

\*\* Lungimile segmentelor sunt determinate în planul de proiecție Stereo 70 și sunt rotunjite la 1 milimetru.

\*\*\* Distanța dintre puncte este formată din segmente cumulate ce sunt mai mici decât valoarea 1 milimetru.



**DATE DESPRE IMOBILUL NR. 8137**

Oficiul de Cadastru și Publicitate Imobiliară NEAMT  
Biroul de Cadastru și Publicitate Imobiliară Targu-Neamt

**A. Partea I. Descrierea imobilului**

TEREN Extravilan

Adresa: Jud. Neamt

Nr. Crt	Nr cadastral Nr. topografic	Suprafața* (mp)	Observații / Referințe
A1	52418	4.903	Sector cadastral:1 Teren neimprejmuit;

**B. Partea II. Proprietari și acte**

Inscrieri privitoare la dreptul de proprietate și alte drepturi reale		Referințe
<b>13221 / 23/07/2020</b>		
Act Administrativ nr. Titlu de proprietate nr. 21386, din 15/06/2020 emis de CJPSDPAT NEAMȚ (act administrativ nr Certificat de deces nr. 59 din 03.12.2009, emis de Primăria Comunei Pipirig;act administrativ nr Certificat de deces nr. 28 din 01.09.2011, emis de Comuna Dulcești);		
B1	Intabulare, drept de PROPRIETATE, dobandit prin Reconstituire, cota actuala 1/1, cota initiala 1/1	A1
	1) IRINA MARIA 2) BÎRGĂOANU VASILE, decedat 3) FURTUNĂ IOANA 4) BÂRGĂUANU GHEORGHE 5) BÂRGĂOANU DAVID, decedat 6) ILIE ANA	

**C. Partea III. SARCINI .**

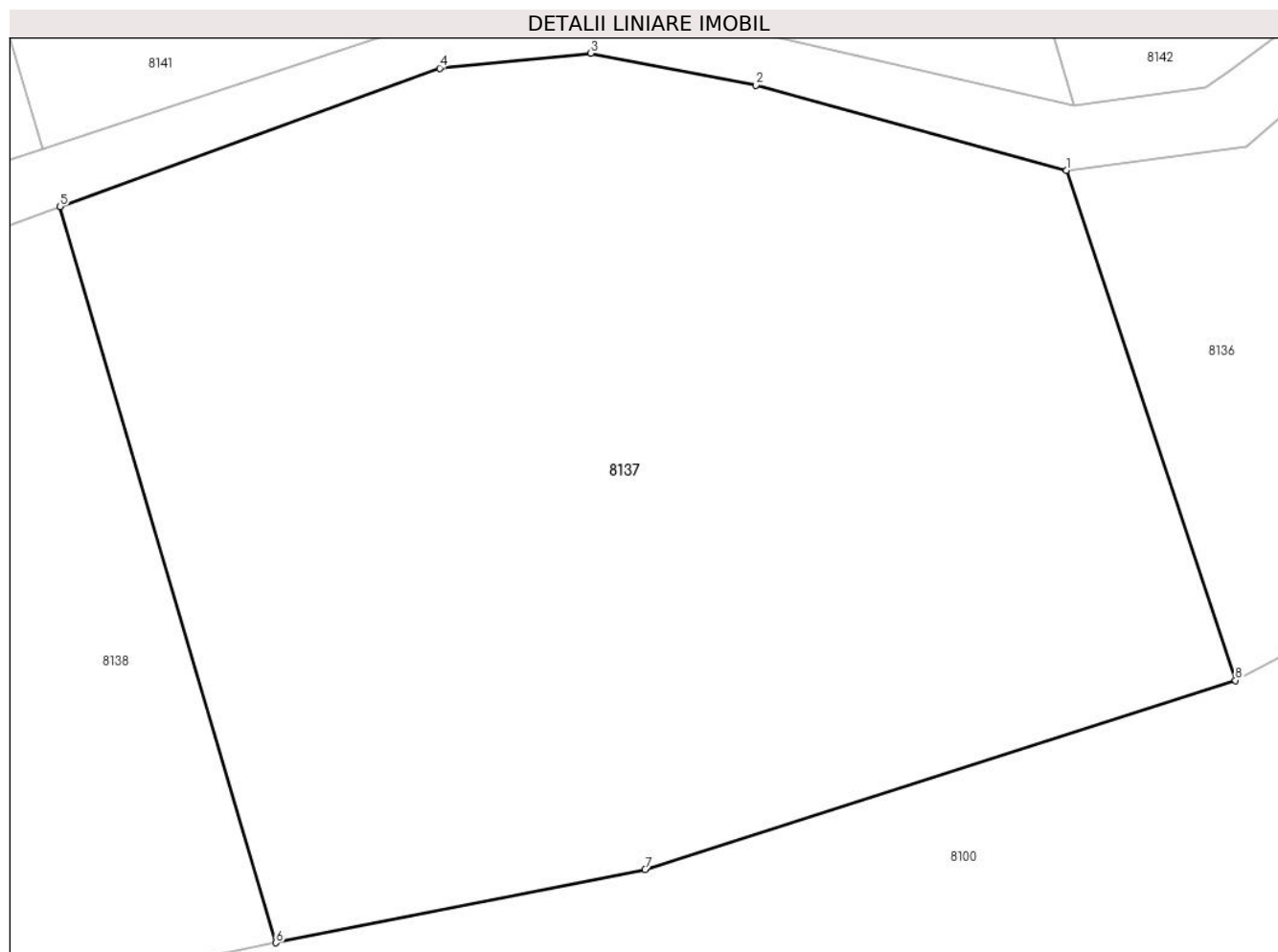
Inscrieri privind dezmembramintele dreptului de proprietate, drepturi reale de garanție și sarcini	Referințe
NU SUNT	

## Anexa Nr. 1 La Partea I

## Teren

Nr cadastral	Suprafața (mp)*	Observații / Referințe
52418	4.903	

\* Suprafața este determinată în planul de proiecție Stereo 70.



## Date referitoare la teren

Crt	Categorie folosință	Intravilan	Suprafața (mp)	Tarla	Parcelă	Nr. topo	Observații / Referințe
1	padure	NU	4.903	UP III Halauca	u.a.45A%	-	PV 1283/23.05.2013; O.S.Pipirig, UP III Halauca, u.a.45A%

## Lungime Segmente

1) Valorile lungimilor segmentelor sunt obținute din proiecție în plan.

Punct început	X / Y	Punct sfârșit	X / Y	Lungime segment (** (m)
1	573.215,929 639.293,946	2	573.190,51 639.300,9	26.353
2	573.190,51 639.300,9	3	573.176,997 639.303,524	13.765
3	573.176,997 639.303,524	4	573.164,634 639.302,303	12.423
4	573.164,634 639.302,303	5	573.133,524 639.290,991	33.103
5	573.133,524 639.290,991	6	573.151,226 639.230,742	62.796

Punct început	X / Y	Punct sfârșit	X / Y	Lungime segment (** (m)
6	573.151,226 639.230,742	7	573.181,441 639.236,727	30.802
7	573.181,441 639.236,727	8	573.229,787 639.252,209	50.764
8	573.229,787 639.252,209	1	573.215,929 639.293,946	43.978

\*\* Lungimile segmentelor sunt determinate în planul de proiecție Stereo 70 și sunt rotunjite la 1 milimetru.

\*\*\* Distanța dintre puncte este formată din segmente cumulate ce sunt mai mici decât valoarea 1 milimetru.





**DATE DESPRE IMOBILUL NR. 8138**

Oficiul de Cadastru și Publicitate Imobiliară NEAMT  
Biroul de Cadastru și Publicitate Imobiliară Targu-Neamt

**A. Partea I. Descrierea imobilului**

TEREN Extravilan

Adresa: Jud. Neamt

Nr. Crt	Nr cadastral Nr. topografic	Suprafața* (mp)	Observații / Referințe
A1		Din acte: 50.000 Masurata: 6.778	Sector cadastral:1 Teren neimprejmuit; Diferenta de suprafata se regaseste la ID 8138

**B. Partea II. Proprietari și acte**

Inscrieri privitoare la dreptul de proprietate și alte drepturi reale	Referințe
/	
Act Administrativ nr. 1284, din 23/05/2013 emis de Primaria comunei Pipirig (CJSDPAT NEAMT NR.9876 / 19.04.2013, HCL NR.39 / 20.02.2013 + ANEXA);	
B1	Inscrierea provizorie, drept de PROPRIETATE, dobandit prin Lege, cota actuala 1/1, cota initiala 1/1
	1) VĂRLAN V NECULAI 2) VĂRLAN I ION

**C. Partea III. SARCINI .**

Inscrieri privind dezmembramintele dreptului de proprietate, drepturi reale de garanție și sarcini	Referințe
NU SUNT	

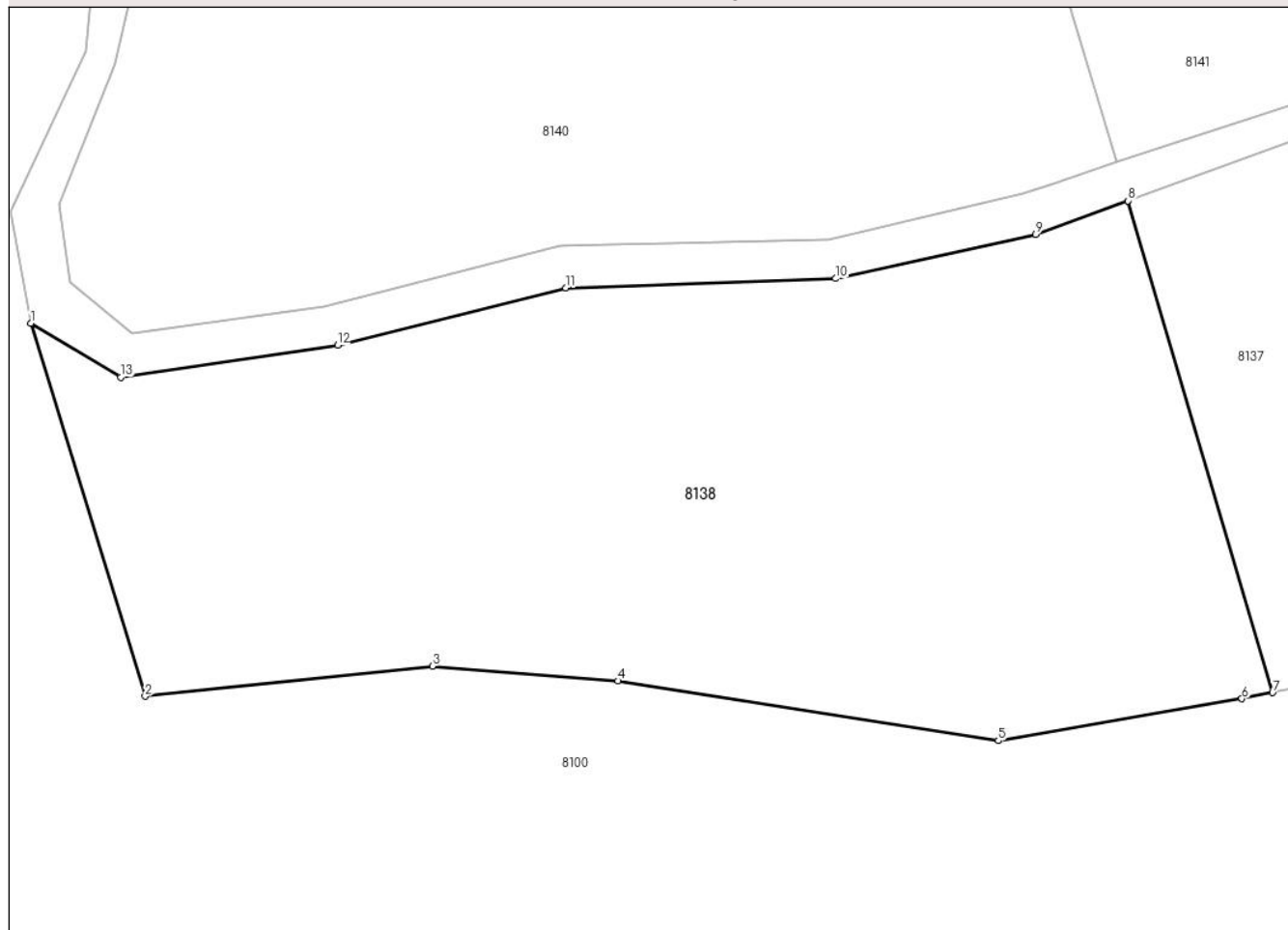
## Anexa Nr. 1 La Partea I

## Teren

Nr cadastral	Suprafața (mp)*	Observații / Referințe
	Din acte: 50.000 Masurata: 6.778	Diferenta de suprafata se regaseste la ID 8138

\* Suprafața este determinată în planul de proiecție Stereo 70.

## DETALII LINIARE IMOBIL



## Date referitoare la teren

Crt	Categorie folosință	Intravilan	Suprafața (mp)	Tarla	Parcelă	Nr. topo	Observații / Referințe
1	padure	NU	6.778	U.P. III Hălăuca	UA 45A%	-	

## Lungime Segmente

1) Valorile lungimilor segmentelor sunt obținute din proiecție în plan.

Punct început	X / Y	Punct sfârșit	X / Y	Lungime segment (** (m)
1	572.999,073 639.275,978	2	573.013,077 639.230,284	47.792
2	573.013,077 639.230,284	3	573.048,271 639.233,991	35.389
3	573.048,271 639.233,991	4	573.071,021 639.232,169	22.823
4	573.071,021 639.232,169	5	573.117,621 639.224,846	47.172
5	573.117,621 639.224,846	6	573.147,458 639.229,995	30.278

Punct început	X / Y	Punct sfârșit	X / Y	Lungime segment (** (m)
6	573.147,458 639.229,995	7	573.151,226 639.230,742	3.841
7	573.151,226 639.230,742	8	573.133,524 639.290,991	62.796
8	573.133,524 639.290,991	9	573.122,165 639.286,861	12.087
9	573.122,165 639.286,861	10	573.097,667 639.281,466	25.085
10	573.097,667 639.281,466	11	573.064,596 639.280,336	33.09
11	573.064,596 639.280,336	12	573.036,655 639.273,301	28.813
12	573.036,655 639.273,301	13	573.010,06 639.269,384	26.882
13	573.010,06 639.269,384	1	572.999,073 639.275,978	12.814

\*\* Lungimile segmentelor sunt determinate în planul de proiecție Stereo 70 și sunt rotunjite la 1 milimetru.

\*\*\* Distanța dintre puncte este formată din segmente cumulate ce sunt mai mici decât valoarea 1 milimetru.



**DATE DESPRE IMOBILUL NR. 8140**

Oficiul de Cadastru și Publicitate Imobiliară NEAMT  
Biroul de Cadastru și Publicitate Imobiliară Targu-Neamt

**A. Partea I. Descrierea imobilului**

TEREN Extravilan

Adresa: Jud. Neamt

Nr. Crt	Nr cadastral Nr. topografic	Suprafața* (mp)	Observații / Referințe
A1		Din acte: 50.000 Masurata: 43.222	Sector cadastral:1 Teren neimprejmuit; Diferenta de suprafata se regaseste la ID 8138

**B. Partea II. Proprietari și acte**

Inscrieri privitoare la dreptul de proprietate și alte drepturi reale	Referințe
/	
Act Administrativ nr. 1284, din 23/05/2013 emis de Primaria comunei Pipirig (CJSDPAT NEAMT NR.9876 / 19.04.2013, HCL NR.39 / 20.02.2013 + ANEXA);	
B1	Inscrierea provizorie, drept de PROPRIETATE, dobandit prin Lege, cota actuala 1/1, cota initiala 1/1
	1) VĂRLAN V NECULAI 2) VĂRLAN I ION

**C. Partea III. SARCINI .**

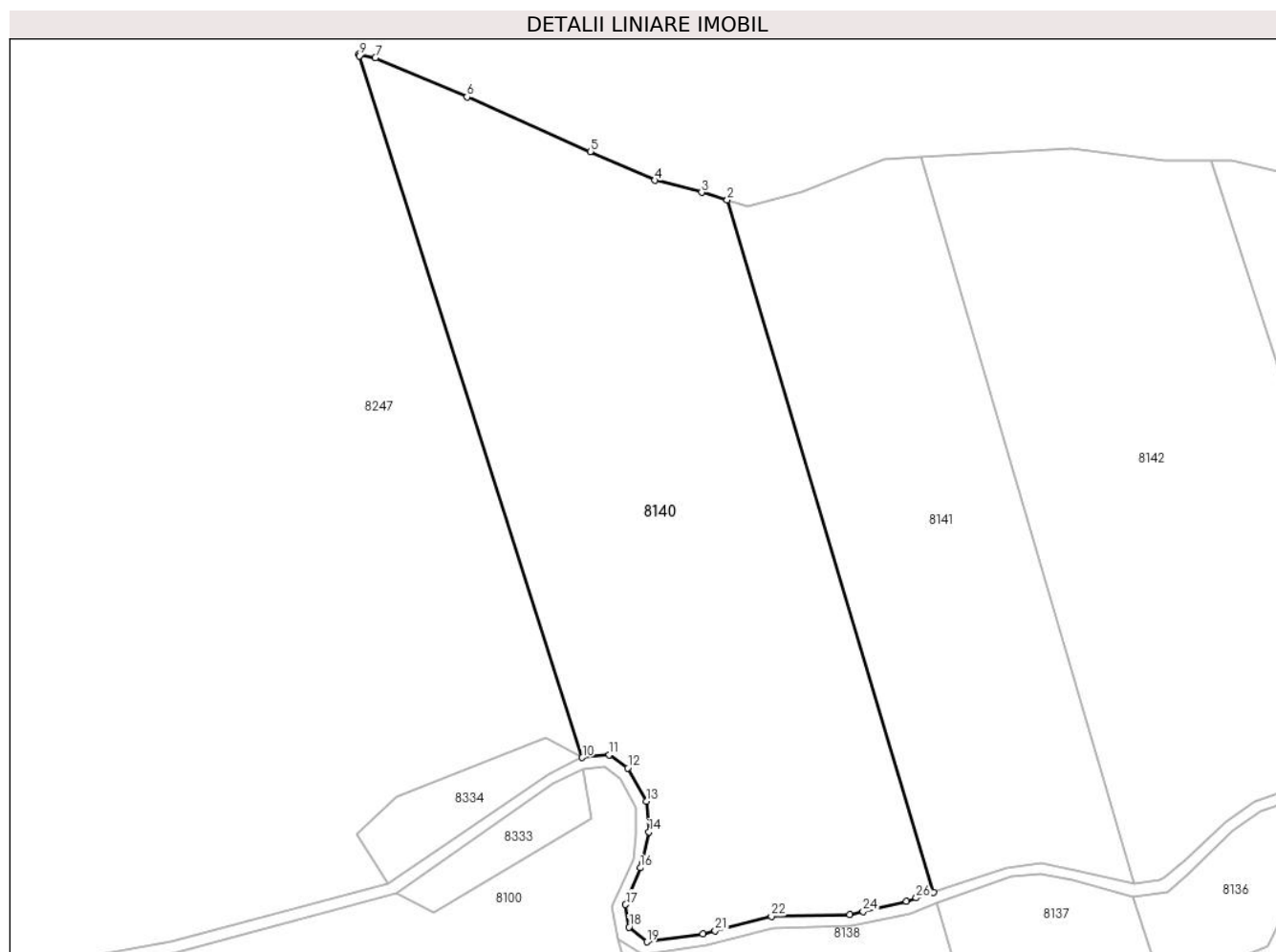
Inscrieri privind dezmembramintele dreptului de proprietate, drepturi reale de garanție și sarcini	Referințe
NU SUNT	

## Anexa Nr. 1 La Partea I

## Teren

Nr cadastral	Suprafața (mp)*	Observații / Referințe
	Din acte: 50.000 Masurata: 43.222	Diferenta de suprafata se regaseste la ID 8138

\* Suprafața este determinată în planul de proiecție Stereo 70.



## Date referitoare la teren

Crt	Categorie folosință	Intra vilan	Suprafața (mp)	Tarla	Parcelă	Nr. topo	Observații / Referințe
1	padure	NU	43.222	U.P. III Hălăuca	UA 45C%, 45A%	-	

## Lungime Segmente

1) Valorile lungimilor segmentelor sunt obținute din proiecție în plan.

Punct început	X / Y	Punct sfârșit	X / Y	Lungime segment (** (m)
1	573.132,143 639.295,693	2	573.045,29 639.586,671	303.664
3	573.034,467 639.589,836	4	573.014,856 639.594,877	20.249
5	572.987,64 639.606,996	6	572.935,792 639.629,955	56.704
7	572.897,227 639.646,423	8	572.890,196 639.647,963	7.198

Punct început	X / Y	Punct sfârșit	X / Y	Lungime segment (** (m)
2	573.045,29 639.586,671	3	573.034,467 639.589,836	11.276
4	573.014,856 639.594,877	5	572.987,64 639.606,996	29.792
6	572.935,792 639.629,955	7	572.897,227 639.646,423	41.934
8	572.890,196 639.647,963	9	572.890,441 639.647,193	0.808

Punct început	X / Y	Punct sfârșit	X / Y	Lungime segment (** (m)
9	572.890,441 639.647,193	10	572.984,325 639.352,243	309.531
11	572.995,672 639.353,49	12	573.003,502 639.347,896	9.623
13	573.011,372 639.333,822	14	573.012,304 639.321,014	12.842
15	573.009,4 639.307,835	16	573.008,65 639.305,949	2.03
17	573.002,503 639.290,49	18	573.003,924 639.280,944	9.651
19	573.011,475 639.274,806	20	573.035,007 639.278,091	23.76
21	573.040,231 639.279,441	22	573.063,855 639.285,546	24.4
23	573.096,786 639.286,198	24	573.102,439 639.287,548	5.812
25	573.120,694 639.291,908	26	573.124,778 639.293,258	4.301

Punct început	X / Y	Punct sfârșit	X / Y	Lungime segment (** (m)
10	572.984,325 639.352,243	11	572.995,672 639.353,49	11.415
12	573.003,502 639.347,896	13	573.011,372 639.333,822	16.125
14	573.012,304 639.321,014	15	573.009,4 639.307,835	13.495
16	573.008,65 639.305,949	17	573.002,503 639.290,49	16.636
18	573.003,924 639.280,944	19	573.011,475 639.274,806	9.731
20	573.035,007 639.278,091	21	573.040,231 639.279,441	5.396
22	573.063,855 639.285,546	23	573.096,786 639.286,198	32.937
24	573.102,439 639.287,548	25	573.120,694 639.291,908	18.768
26	573.124,778 639.293,258	1	573.132,143 639.295,693	7.757

\*\* Lungimile segmentelor sunt determinate în planul de proiecție Stereo 70 și sunt rotunjite la 1 milimetru.

\*\*\* Distanța dintre puncte este formată din segmente cumulate ce sunt mai mici decât valoarea 1 milimetru.





**DATE DESPRE IMOBILUL NR. 8141**

Oficiul de Cadastru și Publicitate Imobiliară NEAMȚ  
Biroul de Cadastru și Publicitate Imobiliară Targu-Neamt

**A. Partea I. Descrierea imobilului**

TEREN Extravilan

Adresa: Jud. Neamt

Nr. Crt	Nr cadastral Nr. topografic	Suprafața* (mp)	Observații / Referințe
A1	52417	25.097	Sector cadastral:1 Teren neimprejmuit;

**B. Partea II. Proprietari și acte**

Inscrieri privitoare la dreptul de proprietate și alte drepturi reale		Referințe
<b>13219 / 23/07/2020</b>		
Act Administrativ nr. Titlu de proprietate nr. 21386, din 15/06/2020 emis de CJPSDPAT NEAMȚ (act administrativ nr Certificat de deces nr. 59 din 03.12.2009, emis de Primăria Comunei Pipirig;act administrativ nr Certificat de deces nr. 28 din 01.09.2011, emis de Comuna Dulcești);		
B1	Intabulare, drept de PROPRIETATE, dobandit prin Reconstituire, cota actuala 1/1, cota initiala 1/1	A1
	1) IRINA MARIA 2) BÎRGĂOANU VASILE, decedat 3) FURTUNĂ IOANA 4) BÂRGĂUANU GHEORGHE 5) BÂRGĂOANU DAVID, decedat 6) ILIE ANA	

**C. Partea III. SARCINI .**

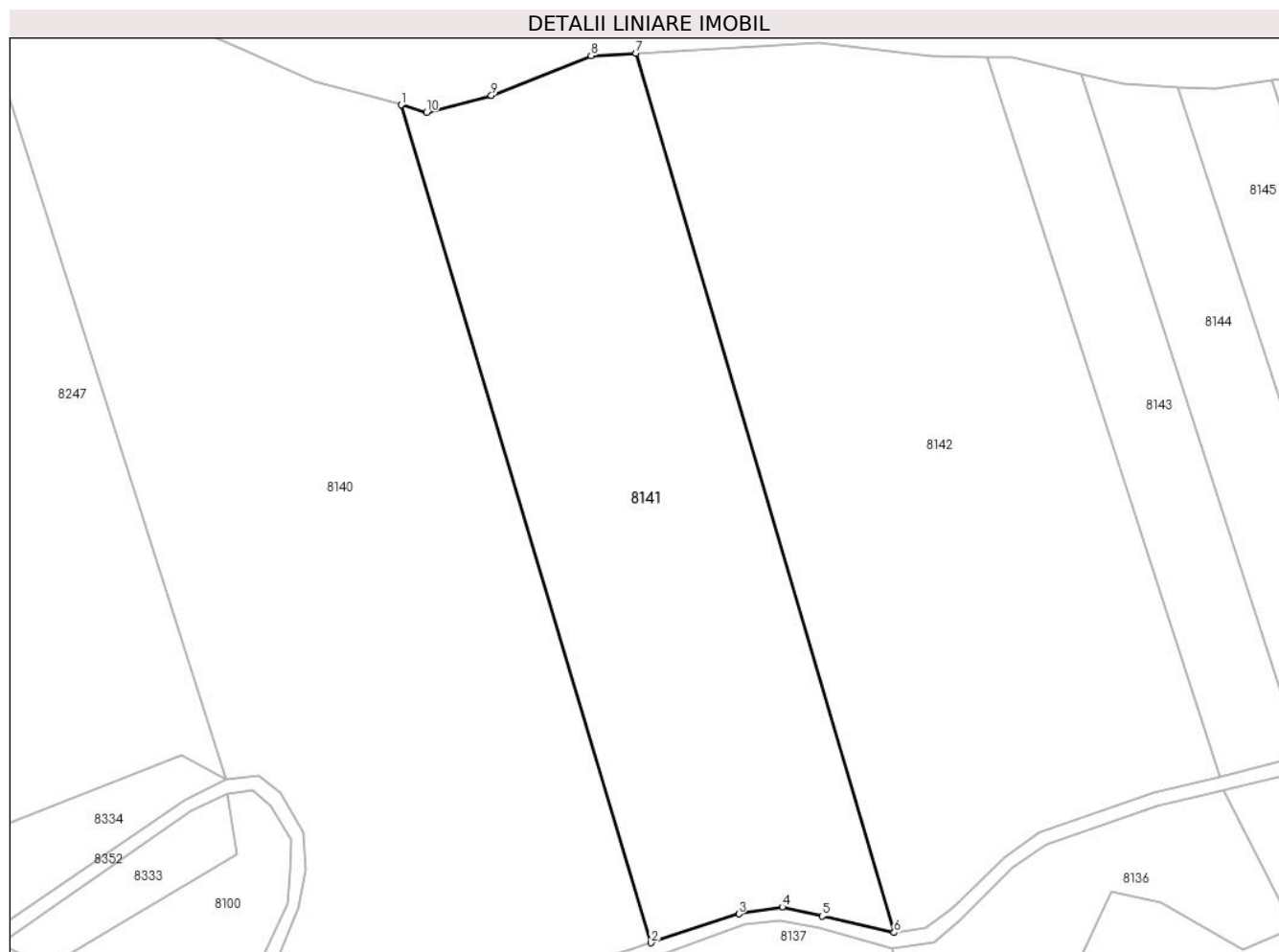
Inscrieri privind dezmembramintele dreptului de proprietate, drepturi reale de garanție și sarcini	Referințe
NU SUNT	

## Anexa Nr. 1 La Partea I

## Teren

Nr cadastral	Suprafața (mp)*	Observații / Referințe
52417	25.097	

\* Suprafața este determinată în planul de proiecție Stereo 70.



## Date referitoare la teren

Crt	Categorie folosință	Intravilan	Suprafața (mp)	Tarla	Parcelă	Nr. topo	Observații / Referințe
1	padure	NU	25.097	UP III Halauca	u.a.45A%	-	PV 1283/23.05.2013; O.S.Pipirig, UP III Halauca, u.a.45A%

## Lungime Segmente

1) Valorile lungimilor segmentelor sunt obținute din proiecție în plan.

Punct început	X / Y	Punct sfârșit	X / Y	Lungime segment (** (m)
1	573.045,29 639.586,671	2	573.132,143 639.295,693	303.664
2	573.132,143 639.295,693	3	573.162,589 639.305,757	32.066
3	573.162,589 639.305,757	4	573.177,684 639.308,106	15.277
4	573.177,684 639.308,106	5	573.191,574 639.304,977	14.238
5	573.191,574 639.304,977	6	573.216,568 639.299,235	25.645

Punct început	X / Y	Punct sfârșit	X / Y	Lungime segment (** (m)
6	573.216,568 639.299,235	7	573.126,859 639.604,57	318.241
7	573.126,859 639.604,57	8	573.111,236 639.603,679	15.648
8	573.111,236 639.603,679	9	573.076,603 639.589,896	37.275
9	573.076,603 639.589,896	10	573.054,12 639.584,088	23.221
10	573.054,12 639.584,088	1	573.045,29 639.586,671	9.2

\*\* Lungimile segmentelor sunt determinate în planul de proiecție Stereo 70 și sunt rotunjite la 1 milimetru.

\*\*\* Distanța dintre puncte este formată din segmente cumulate ce sunt mai mici decât valoarea 1 milimetru.



**DATE DESPRE IMOBILUL NR. 8142**

Oficiul de Cadastru și Publicitate Imobiliară NEAMT  
 Biroul de Cadastru și Publicitate Imobiliară Targu-Neamt

**A. Partea I. Descrierea imobilului**

TEREN Extravilan

Adresa: Jud. Neamt

Nr. Crt	Nr cadastral Nr. topografic	Suprafața* (mp)	Observații / Referințe
A1	52419	34.575	Sector cadastral:1 Teren neimprejmuit;

**B. Partea II. Proprietari și acte**

Inscrieri privitoare la dreptul de proprietate și alte drepturi reale		Referințe
<b>5726 / 12/03/2021</b>		
Act Administrativ nr. Titlu de proprietate nr. 21758, din 03/02/2021 emis de OCPI NEAMT (act administrativ nr Certificat de deces nr. 60 din 14.12.2012, emis de Primăria Comunei Pipirig);		
B1	Intabulare, drept de PROPRIETATE, dobandit prin Succesiune, cota actuala 1/1, cota initiala 1/1 1) <b>GRIGORAȘ ANA</b> 2) <b>NISTOROAEA IOAN</b> , decedat	A1

**C. Partea III. SARCINI .**

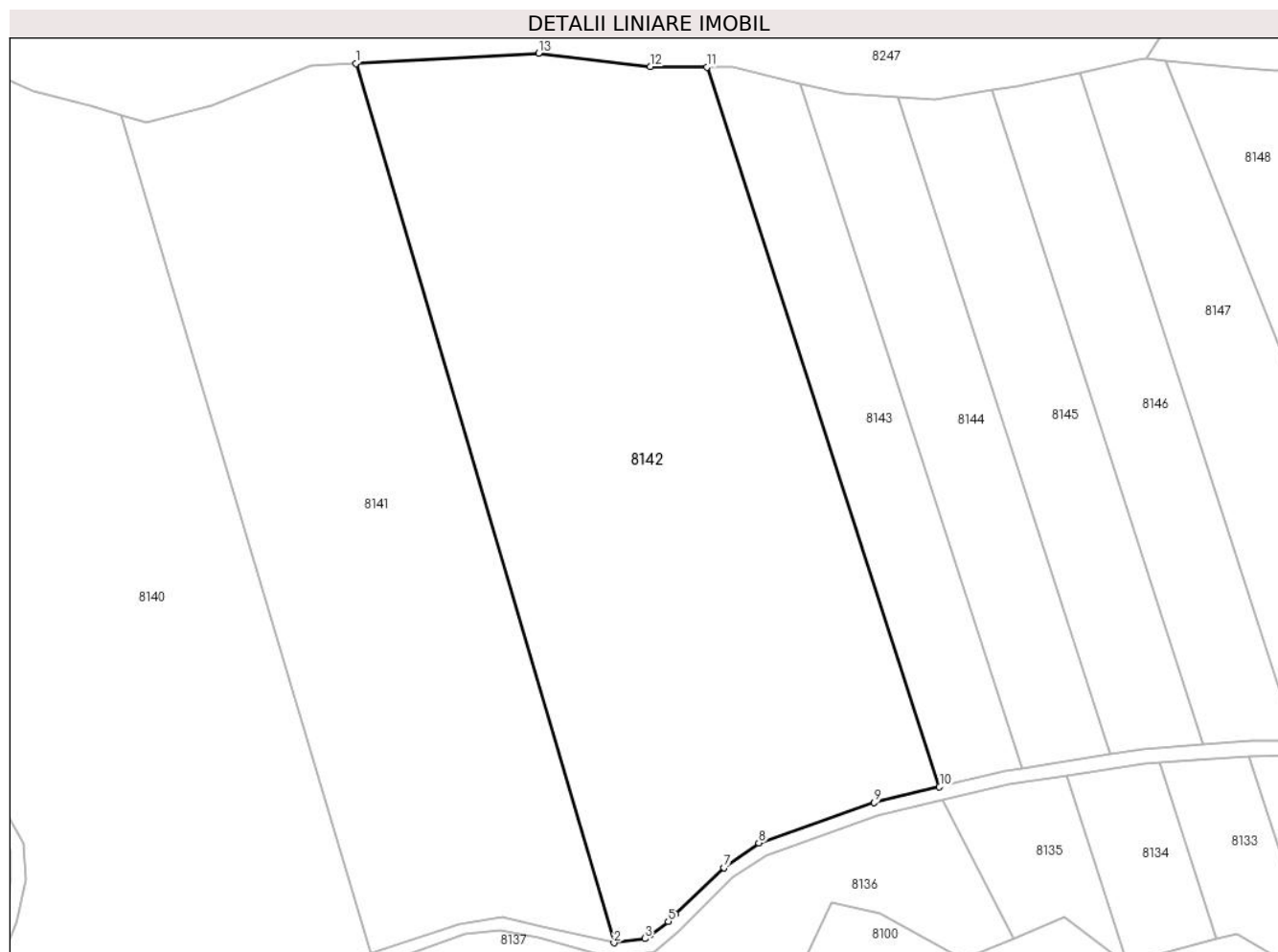
Inscrieri privind dezmembramintele dreptului de proprietate, drepturi reale de garanție și sarcini	Referințe
NU SUNT	

## Anexa Nr. 1 La Partea I

## Teren

Nr cadastral	Suprafața (mp)*	Observații / Referințe
52419	34.575	

\* Suprafața este determinată în planul de proiecție Stereo 70.



## Date referitoare la teren

Crt	Categorie folosință	Intra vilan	Suprafața (mp)	Tarla	Parcelă	Nr. topo	Observații / Referințe
1	padure	NU	34.575	UP III Halauca	u.a.45A%	-	PV 1282/24.09.2013; O.S.Pipirig, UP III Halauca, u.a.45A%

## Lungime Segmente

1) Valorile lungimilor segmentelor sunt obținute din proiecție în plan.

Punct început	X / Y	Punct sfârșit	X / Y	Lungime segment (** (m)
1	573.126,859 639.604,57	2	573.216,568 639.299,235	318.241
2	573.216,568 639.299,235	3	573.227,366 639.300,675	10.894
3	573.227,366 639.300,675	4	573.229,177 639.302,025	2.259
4	573.229,177 639.302,025	5	573.235,42 639.306,678	7.786
5	573.235,42 639.306,678	6	573.237,861 639.309,032	3.391

Punct început	X / Y	Punct sfârșit	X / Y	Lungime segment (** (m)
6	573.237,861 639.309,032	7	573.254,752 639.325,315	23.461
7	573.254,752 639.325,315	8	573.266,883 639.333,96	14.896
8	573.266,883 639.333,96	9	573.306,922 639.347,875	42.388
9	573.306,922 639.347,875	10	573.329,641 639.353,434	23.389
10	573.329,641 639.353,434	11	573.248,791 639.603,237	262.561
11	573.248,791 639.603,237	12	573.229,216 639.603,447	19.576
12	573.229,216 639.603,447	13	573.190,34 639.608,085	39.152
13	573.190,34 639.608,085	1	573.126,859 639.604,57	63.578

\*\* Lungimile segmentelor sunt determinate în planul de proiecție Stereo 70 și sunt rotunjite la 1 milimetru.

\*\*\* Distanța dintre puncte este formată din segmente cumulate ce sunt mai mici decât valoarea 1 milimetru.





**DATE DESPRE IMOBILUL NR. 8143**

Oficiul de Cadastru și Publicitate Imobiliară NEAMT  
Biroul de Cadastru și Publicitate Imobiliară Targu-Neamt

**A. Partea I. Descrierea imobilului**

TEREN Extravilan

Adresa: Jud. Neamt

Nr. Crt	Nr cadastral Nr. topografic	Suprafața* (mp)	Observații / Referințe
A1	53687	Din acte: 0 Masurata: 7.519	Sector cadastral:1 Teren neimprejmuit;

**B. Partea II. Proprietari și acte**

Inscrieri privitoare la dreptul de proprietate și alte drepturi reale		Referințe
<b>25498 / 22/12/2020</b>		
Act Notarial nr. Act de lotizare nr.5814, din 21/12/2020 emis de Teodorescu Mihaela;		
B1	Se infiinteaza cartea funciara 53687 a imobilului cu numarul cadastral 53687/UAT Pipirig, rezultat din dezmembrarea imobilului cu numarul cadastral 52421 inscris in cartea funciara 52421;	A1
Act Administrativ nr. cerere, din 21/12/2020 emis de Teodorescu Mihaela;		
B4	Se radiaza propunerea de dezmembrare a imobilului cu număr cadastral 52421 notată conform încheierii nr. 20813 din 22.10.2020	A1
<b>25514 / 23/12/2020</b>		
Act Notarial nr. Contract de donație aut nr. 5823, din 21/12/2020 emis de NP Teodorescu Mihaela;		
B5	Intabulare, drept de PROPRIETATE, cu titlu de drept de donație, dobandit prin Conventie, cota actuala 1/1, cota initiala 1/1 1) DOBRICĂ NECULAI, bun propriu	A1

**C. Partea III. SARCINI .**

Inscrieri privind dezmembramintele dreptului de proprietate, drepturi reale de garanție și sarcini	Referințe
NU SUNT	

## Anexa Nr. 1 La Partea I

## Teren

Nr cadastral	Suprafața (mp)*	Observații / Referințe
53687	Din acte: 0 Masurata: 7.519	

\* Suprafața este determinată în planul de proiecție Stereo 70.



## Date referitoare la teren

Crt	Categorie folosință	Intravilan	Suprafața (mp)	Tarla	Parcelă	Nr. topo	Observații / Referințe
1	padure	NU	7.519	-	-	-	PV 1281/23.05.2013; O.S.Pipirig, UP III Halauca, u.a.45A%

## Lungime Segmente

1) Valorile lungimilor segmentelor sunt obținute din proiecție în plan.

Punct început	X / Y	Punct sfârșit	X / Y	Lungime segment (** (m)
1	573.248,791 639.603,237	2	573.329,641 639.353,434	262.561
2	573.329,641 639.353,434	3	573.352,36 639.358,992	23.389
3	573.352,36 639.358,992	4	573.358,321 639.359,932	6.035
4	573.358,321 639.359,932	5	573.281,451 639.597,441	249.639
5	573.281,451 639.597,441	6	573.257,707 639.603,142	24.419

Punct început	X / Y	Punct sfârșit	X / Y	Lungime segment (** (m)
6	573.257,707 639.603,142	1	573.248,791 639.603,237	8.917

\*\* Lungimile segmentelor sunt determinate în planul de proiecție Stereo 70 și sunt rotunjite la 1 milimetru.

\*\*\* Distanța dintre puncte este formată din segmente cumulate ce sunt mai mici decât valoarea 1 milimetru.



**DATE DESPRE IMOBILUL NR. 8144**

Oficiul de Cadastru și Publicitate Imobiliară NEAMT  
 Biroul de Cadastru și Publicitate Imobiliară Targu-Neamt

**A. Partea I. Descrierea imobilului**

TEREN Extravilan

Adresa: Jud. Neamt

Nr. Crt	Nr cadastral Nr. topografic	Suprafața* (mp)	Observații / Referințe
A1	53688	Din acte: 0 Masurata: 7.519	Sector cadastral:1 Teren neimprejmuit;

**B. Partea II. Proprietari și acte**

Inscrieri privitoare la dreptul de proprietate și alte drepturi reale		Referințe
<b>25498 / 22/12/2020</b>		
Act Notarial nr. Act de lotizare nr.5814, din 21/12/2020 emis de Teodorescu Mihaela;		
B1	Se infiinteaza cartea funciara 53688 a imobilului cu numarul cadastral 53688/UAT Pipirig, rezultat din dezmembrarea imobilului cu numarul cadastral 52421 inscris in cartea funciara 52421;	A1
B4	Se radiaza propunerea de dezmembrare a imobilului cu număr cadastral 52421 notată conform încheierii nr. 20813 din 22.10.2020	A1
<b>25506 / 22/12/2020</b>		
Act Notarial nr. Contract de donatie nr.5817, din 21/12/2020 emis de Teodorescu Mihaela;		
B5	Intabulare, drept de PROPRIETATE, cu titlu de donatie, dobandit prin Conventie, cota actuala 1/1, cota initiala 1/1 1) DOBRICA GHEORGHE, bun propriu	A1

**C. Partea III. SARCINI .**

Inscrieri privind dezmembramintele dreptului de proprietate, drepturi reale de garanție și sarcini	Referințe
NU SUNT	

## Anexa Nr. 1 La Partea I

## Teren

Nr cadastral	Suprafața (mp)*	Observații / Referințe
53688	Din acte: 0 Masurata: 7.519	

\* Suprafața este determinată în planul de proiecție Stereo 70.



## Date referitoare la teren

Crt	Categorie folosință	Intra vilan	Suprafața (mp)	Tarla	Parcelă	Nr. topo	Observații / Referințe
1	padure	NU	7.519	-	-	-	PV 1281/23.05.2013; O.S.Pipirig, UP III Halauca, u.a.45A%

## Lungime Segmente

1) Valorile lungimilor segmentelor sunt obținute din proiecție în plan.

Punct început	X / Y	Punct sfârșit	X / Y	Lungime segment (** (m)
1	573.281,451 639.597,441	2	573.358,321 639.359,932	249.639
2	573.358,321 639.359,932	3	573.389,159 639.364,796	31.219
3	573.389,159 639.364,796	4	573.315,341 639.592,872	239.724
4	573.315,341 639.592,872	5	573.296,197 639.593,9	19.172
5	573.296,197 639.593,9	1	573.281,451 639.597,441	15.165

**\*\* Lungimile segmentelor sunt determinate în planul de proiecție Stereo 70 și sunt rotunjite la 1 milimetru.**

**\*\*\* Distanța dintre puncte este formată din segmente cumulate ce sunt mai mici decât valoarea 1 milimetru.**





**DATE DESPRE IMOBILUL NR. 8145**

Oficiul de Cadastru și Publicitate Imobiliară NEAMT  
Biroul de Cadastru și Publicitate Imobiliară Targu-Neamt

**A. Partea I. Descrierea imobilului**

TEREN Extravilan

Adresa: Jud. Neamt

Nr. Crt	Nr cadastral Nr. topografic	Suprafața* (mp)	Observații / Referințe
A1	53689	Din acte: 0 Masurata: 7.519	Sector cadastral:1 Teren neimprejmuit;

**B. Partea II. Proprietari și acte**

Inscrieri privitoare la dreptul de proprietate și alte drepturi reale		Referințe
<b>25498 / 22/12/2020</b>		
Act Notarial nr. Act de lotizare nr.5814, din 21/12/2020 emis de Teodorescu Mihaela;		
B1	Se infiinteaza cartea funciara 53689 a imobilului cu numarul cadastral 53689/UAT Pipirig, rezultat din dezmembrarea imobilului cu numarul cadastral 52421 inscris in cartea funciara 52421;	A1
B4	Se radiaza propunerea de dezmembrare a imobilului cu număr cadastral 52421 notată conform încheierii nr. 20813 din 22.10.2020	A1
<b>25518 / 23/12/2020</b>		
Act Notarial nr. Contract de donație aut nr. 5824, din 21/12/2020 emis de NP Teodorescu Mihaela;		
B5	Intabulare, drept de PROPRIETATE, cu titlu de drept de donație, dobandit prin Conventie, cota actuala 1/1, cota initiala 1/1 1) DOBRICĂ GHEORGHE, bun propriu	A1

**C. Partea III. SARCINI .**

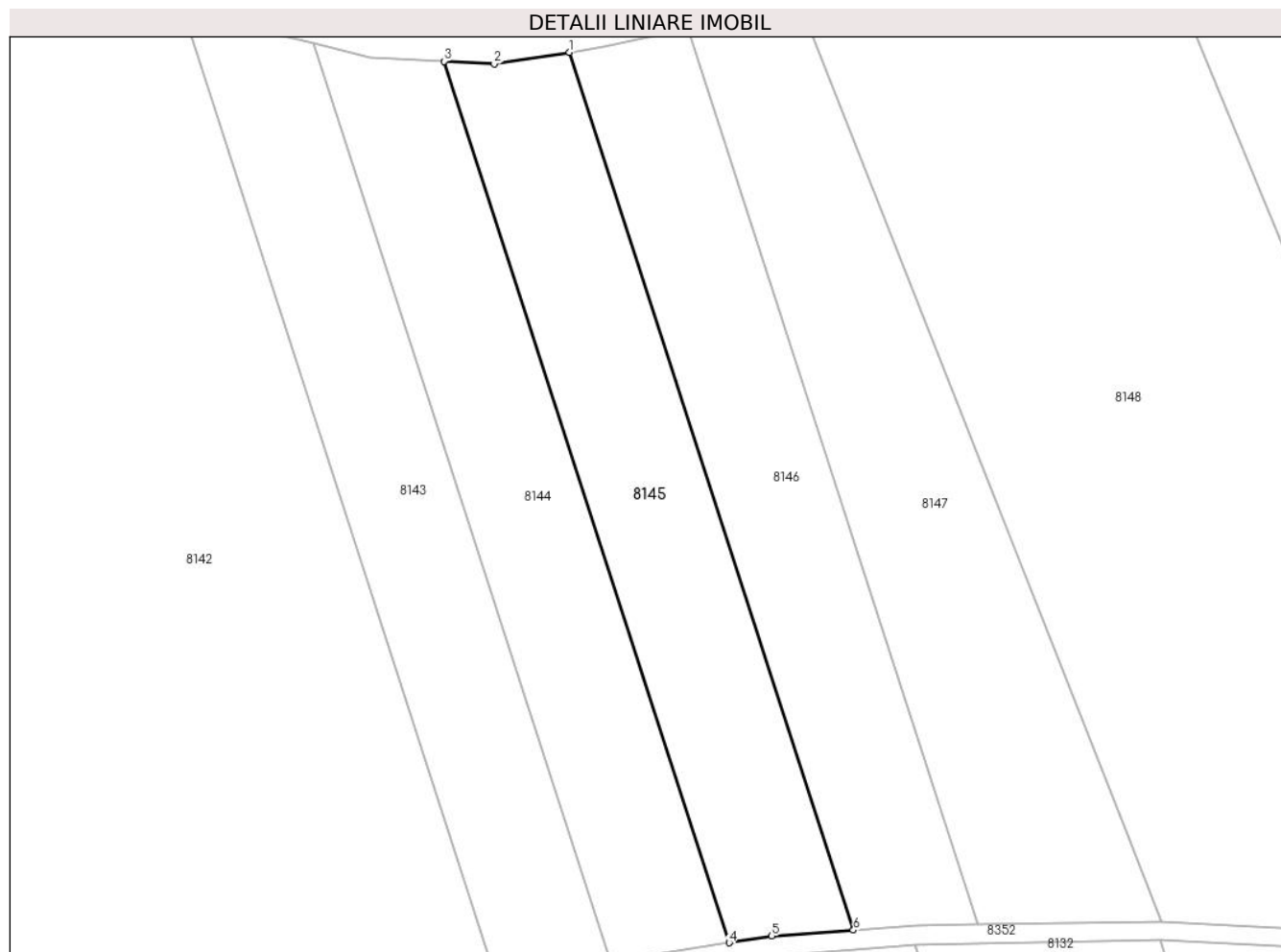
Inscrieri privind dezmembramintele dreptului de proprietate, drepturi reale de garanție și sarcini	Referințe
NU SUNT	

## Anexa Nr. 1 La Partea I

## Teren

Nr cadastral	Suprafața (mp)*	Observații / Referințe
53689	Din acte: 0 Masurata: 7.519	

\* Suprafața este determinată în planul de proiecție Stereo 70.



## Date referitoare la teren

Crt	Categorie folosință	Intra vilan	Suprafața (mp)	Tarla	Parcelă	Nr. topo	Observații / Referințe
1	padure	NU	7.519	-	-	-	PV 1281/23.05.2013; O.S.Pipirig, UP III Halauca, u.a.45A%

## Lungime Segmente

1) Valorile lungimilor segmentelor sunt obținute din proiecție în plan.

Punct început	X / Y	Punct sfârșit	X / Y	Lungime segment (** (m)
1	573.347,785 639.595,191	2	573.328,326 639.592,175	19.691
2	573.328,326 639.592,175	3	573.315,341 639.592,872	13.004
3	573.315,341 639.592,872	4	573.389,159 639.364,796	239.724
4	573.389,159 639.364,796	5	573.400,163 639.366,532	11.14
5	573.400,163 639.366,532	6	573.421,304 639.368,037	21.195

Punct început	X / Y	Punct sfârșit	X / Y	Lungime segment (** (m)
6	573.421,304 639.368,037	1	573.347,785 639.595,191	238.755

\*\* Lungimile segmentelor sunt determinate în planul de proiecție Stereo 70 și sunt rotunjite la 1 milimetru.

\*\*\* Distanța dintre puncte este formată din segmente cumulate ce sunt mai mici decât valoarea 1 milimetru.



**DATE DESPRE IMOBILUL NR. 8146**

Oficiul de Cadastru și Publicitate Imobiliară NEAMT  
Biroul de Cadastru și Publicitate Imobiliară Targu-Neamt

**A. Partea I. Descrierea imobilului**

TEREN Extravilan

Adresa: Jud. Neamt

Nr. Crt	Nr cadastral Nr. topografic	Suprafața* (mp)	Observații / Referințe
A1	53690	Din acte: 0 Masurata: 7.519	Sector cadastral:1 Teren neimprejmuit;

**B. Partea II. Proprietari și acte**

Inscrieri privitoare la dreptul de proprietate și alte drepturi reale		Referințe
<b>25498 / 22/12/2020</b>		
Act Notarial nr. Act de lotizare nr.5814, din 21/12/2020 emis de Teodorescu Mihaela;		
B1	Se infiinteaza cartea funciara 53690 a imobilului cu numarul cadastral 53690/UAT Pipirig, rezultat din dezmembrarea imobilului cu numarul cadastral 52421 inscris in cartea funciara 52421;	A1
B4	Se radiaza propunerea de dezmembrare a imobilului cu număr cadastral 52421 notată conform încheierii nr. 20813 din 22.10.2020	A1
<b>25511 / 22/12/2020</b>		
Act Notarial nr. Contract de donație aut nr. 5822, din 21/12/2020 emis de NP Teodorescu Mihaela;		
B5	Intabulare, drept de PROPRIETATE, cu titlu de drept de donație, dobandit prin Conventie, cota actuala 1/1, cota initiala 1/1	A1
	1) CREANGĂ MARIA 2) CREANGĂ GHEORGHE, bun comun	

**C. Partea III. SARCINI .**

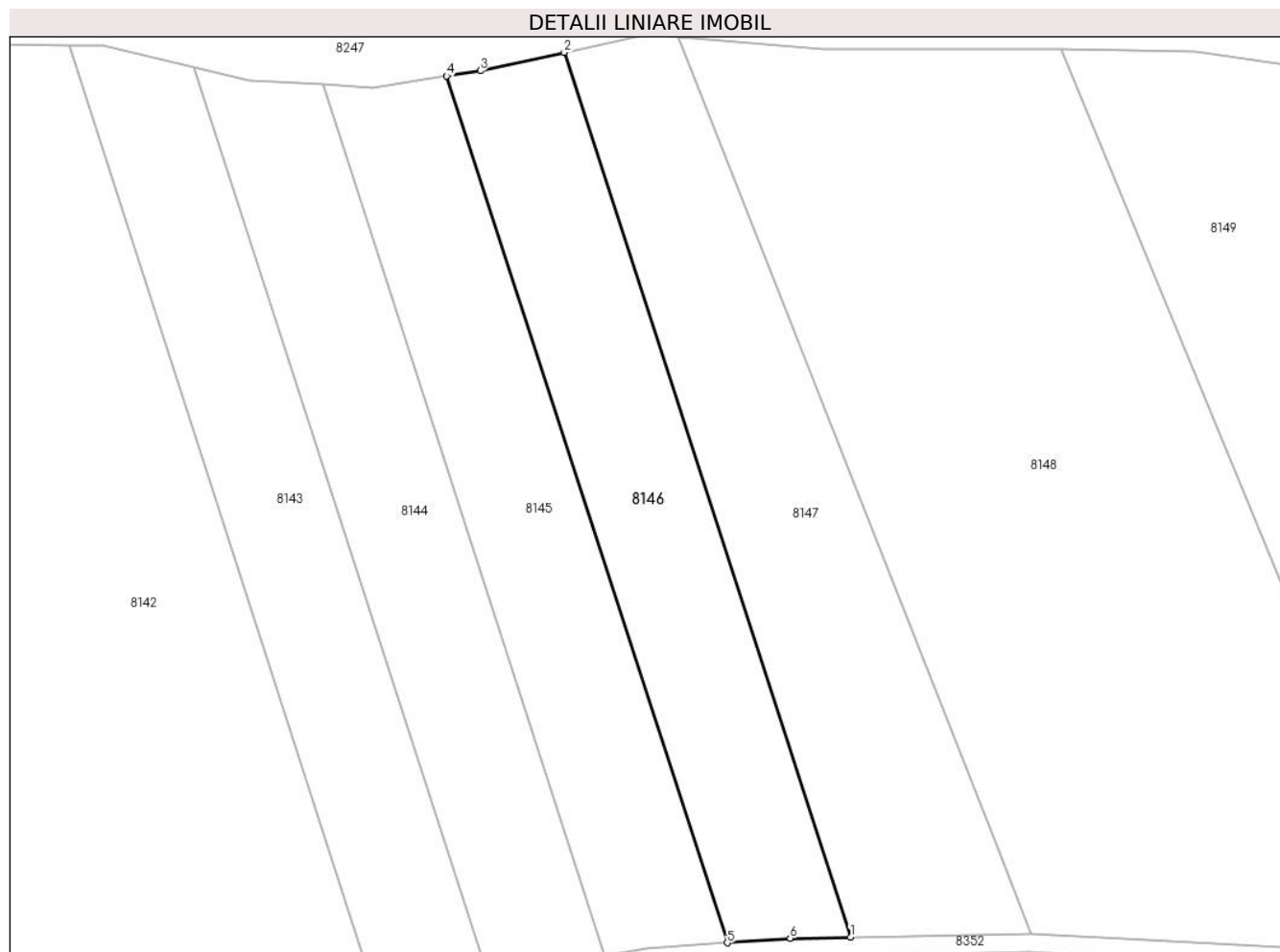
Inscrieri privind dezmembramintele dreptului de proprietate, drepturi reale de garanție și sarcini	Referințe
NU SUNT	

## Anexa Nr. 1 La Partea I

## Teren

Nr cadastral	Suprafața (mp)*	Observații / Referințe
53690	Din acte: 0 Masurata: 7.519	

\* Suprafața este determinată în planul de proiecție Stereo 70.



## Date referitoare la teren

Crt	Categorie folosință	Intravilan	Suprafața (mp)	Tarla	Parcelă	Nr. topo	Observații / Referințe
1	padure	NU	6.496	-	-	-	PV 1281/23.05.2013; O.S.Pipirig, UP III Halauca, u.a.45A%
2	padure	NU	1.023	-	-	-	O.S.Pipirig, UP III Halauca, u.a.45C%

## Lungime Segmente

1) Valorile lungimilor segmentelor sunt obținute din proiecție în plan.

Punct început	X / Y	Punct sfârșit	X / Y	Lungime segment (** (m)
1	573.453,651 639.369,494	2	573.378,604 639.601,366	243.714
2	573.378,604 639.601,366	3	573.356,62 639.596,561	22.503
3	573.356,62 639.596,561	4	573.347,785 639.595,191	8.941
4	573.347,785 639.595,191	5	573.421,304 639.368,037	238.755

Punct început	X / Y	Punct sfârșit	X / Y	Lungime segment (** (m)
5	573.421,304 639.368,037	6	573.437,817 639.369,212	16.555
6	573.437,817 639.369,212	1	573.453,651 639.369,494	15.837

\*\* Lungimile segmentelor sunt determinate în planul de proiecție Stereo 70 și sunt rotunjite la 1 milimetru.

\*\*\* Distanța dintre puncte este formată din segmente cumulate ce sunt mai mici decât valoarea 1 milimetru.





**DATE DESPRE IMOBILUL NR. 8147**

Oficiul de Cadastru și Publicitate Imobiliară NEAMT  
Biroul de Cadastru și Publicitate Imobiliară Targu-Neamt

**A. Partea I. Descrierea imobilului**

TEREN Extravilan

Adresa: Jud. Neamt

Nr. Crt	Nr cadastral Nr. topografic	Suprafața* (mp)	Observații / Referințe
A1	53691	Din acte: 0 Masurata: 9.261	Sector cadastral:1 Teren neimprejmuit;

**B. Partea II. Proprietari și acte**

Inscrieri privitoare la dreptul de proprietate și alte drepturi reale		Referințe
<b>25498 / 22/12/2020</b>		
Act Notarial nr. Act de lotizare nr.5814, din 21/12/2020 emis de Teodorescu Mihaela;		
B1	Se infiinteaza cartea funciara 53691 a imobilului cu numarul cadastral 53691/UAT Pipirig, rezultat din dezmembrarea imobilului cu numarul cadastral 52421 inscris in cartea funciara 52421;	A1
B4	Se radiaza propunerea de dezmembrare a imobilului cu număr cadastral 52421 notată conform încheierii nr. 20813 din 22.10.2020	A1
<b>25509 / 22/12/2020</b>		
Act Notarial nr. Contract de donație aut nr. 5826, din 21/12/2020 emis de NP Teodorescu Mihaela;		
B5	Intabulare, drept de PROPRIETATE, cu titlu de drept de donație, dobandit prin Conventie, cota actuala 1/1, cota initiala 1/1 1) CREANGĂ ȘTEFAN-IULIAN, bun propriu	A1

**C. Partea III. SARCINI .**

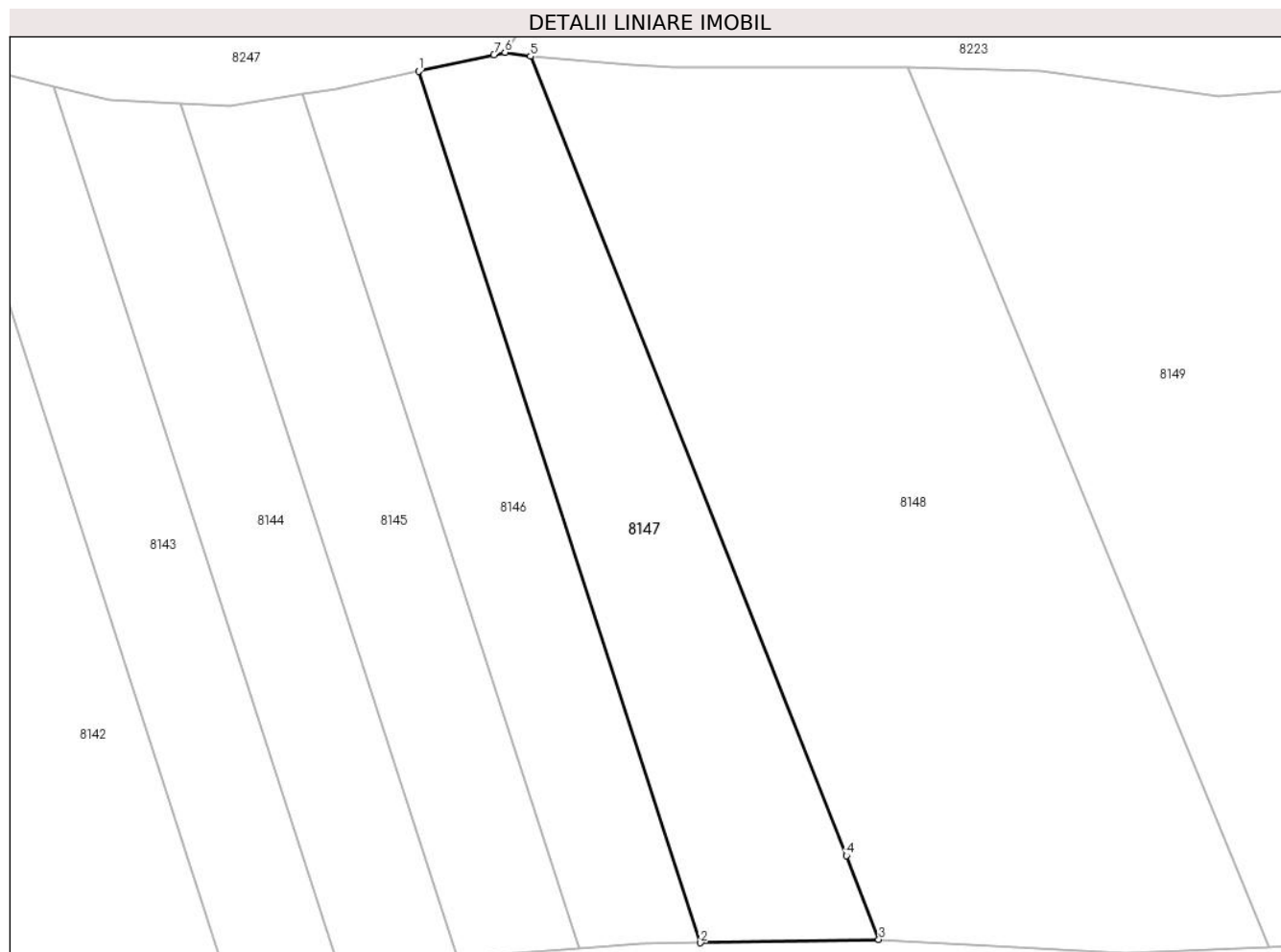
Inscrieri privind dezmembramintele dreptului de proprietate, drepturi reale de garanție și sarcini	Referințe
NU SUNT	

## Anexa Nr. 1 La Partea I

## Teren

Nr cadastral	Suprafața (mp)*	Observații / Referințe
53691	Din acte: 0 Masurata: 9.261	

\* Suprafața este determinată în planul de proiecție Stereo 70.



## Date referitoare la teren

Crt	Categorie folosință	Intra vilan	Suprafața (mp)	Tarla	Parcelă	Nr. topo	Observații / Referințe
1	padure	NU	1.935	-	-	-	
2	padure	NU	7.034	-	-	-	PV 1281/23.05.2013; O.S.Pipirig, UP III Halauca, u.a.45A%
3	padure	NU	292	-	-	-	O.S.Pipirig, UP III Halauca, u.a.45C%

## Lungime Segmente

1) Valorile lungimilor segmentelor sunt obținute din proiecție în plan.

Punct început	X / Y	Punct sfârșit	X / Y	Lungime segment (** (m)
1	573.378,604 639.601,366	2	573.453,651 639.369,494	243.714
2	573.453,651 639.369,494	3	573.501,061 639.370,338	47.418
3	573.501,061 639.370,338	4	573.492,428 639.392,655	23.929

Punct început	X / Y	Punct sfârșit	X / Y	Lungime segment (** (m)
4	573.492,428 639.392,655	5	573.408,387 639.605,348	228.695
5	573.408,387 639.605,348	6	573.401,612 639.606,396	6.856
6	573.401,612 639.606,396	7	573.398,654 639.605,749	3.028
7	573.398,654 639.605,749	1	573.378,604 639.601,366	20.523

\*\* Lungimile segmentelor sunt determinate în planul de proiecție Stereo 70 și sunt rotunjite la 1 milimetru.

\*\*\* Distanța dintre puncte este formată din segmente cumulate ce sunt mai mici decât valoarea 1 milimetru.



**DATE DESPRE IMOBILUL NR. 8148**

Oficiul de Cadastru și Publicitate Imobiliară NEAMT  
Biroul de Cadastru și Publicitate Imobiliară Targu-Neamt

**A. Partea I. Descrierea imobilului**

TEREN Extravilan

Adresa: Jud. Neamt

Nr. Crt	Nr cadastral Nr. topografic	Suprafața* (mp)	Observații / Referințe
A1	52423	23.709	Sector cadastral:1 Teren neimprejmuit;

**B. Partea II. Proprietari și acte**

Inscrieri privitoare la dreptul de proprietate și alte drepturi reale		Referințe
<b>19992 / 26/07/2019</b>		
Act Administrativ nr. 20587 - titlu de proprietate, din 09/05/2019 emis de CJPSDPAT NEAMT;		
B1	Intabulare, drept de PROPRIETATE, dobândit prin Reconstituire, cota actuala 1/1, cota initiala 1/1	A1
	1) CIOCĂRTĂU ELENA 2) ZABULIC MARIA 3) TODIREASA MARIEA 4) RADU FLORENTINA 5) NISTOROAEI VASILE 6) NISTOROAEI VIOREL 7) NISTOROAEI CONSTANTIN 8) NISTOROAI MIHAI 9) AFLOAREI ZENOVIA 10) RADU VIORICA 11) ZAHARIA NICULINA 12) ZĂNOAGĂ EVA 13) MAXIM VICTORIA	

**C. Partea III. SARCINI .**

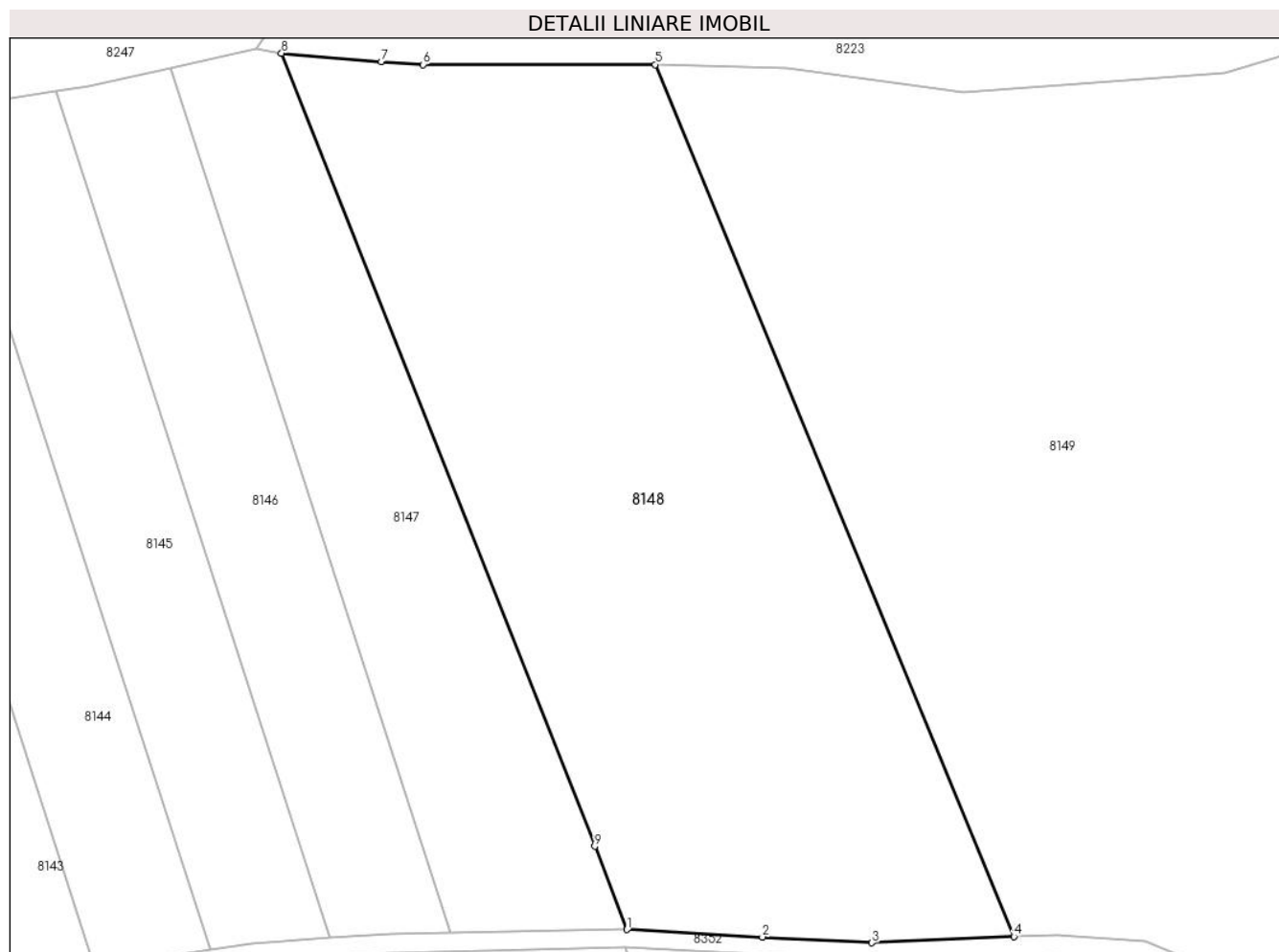
Inscrieri privind dezmembramintele dreptului de proprietate, drepturi reale de garanție și sarcini	Referințe
NU SUNT	

## Anexa Nr. 1 La Partea I

## Teren

Nr cadastral	Suprafața (mp)*	Observații / Referințe
52423	23.709	

\* Suprafața este determinată în planul de proiecție Stereo 70.



## Date referitoare la teren

Crt	Categorie folosință	Intra vilan	Suprafața (mp)	Tarla	Parcelă	Nr. topo	Observații / Referințe
1	padure	NU	8.297	UP III Halauca	u.a.46D%	-	PV 1280/28.10.2013; O.S.Pipirig, UP III Halauca, u.a.46D%
2	padure	NU	12.236	UP III Halauca	u.a.46C%	-	O.S.Pipirig, UP III Halauca, u.a.46C%
3	padure	NU	3.176	UP III Halauca	u.a.45A%	-	O.S.Pipirig, UP III Halauca, u.a.45A%

## Lungime Segmente

1) Valorile lungimilor segmentelor sunt obținute din proiecție în plan.

Punct început	X / Y	Punct sfârșit	X / Y	Lungime segment (** (m)
1	573.501,061 639.370,338	2	573.537,449 639.368,316	36.444
2	573.537,449 639.368,316	3	573.566,799 639.366,776	29.39
3	573.566,799 639.366,776	4	573.604,915 639.368,477	38.154
4	573.604,915 639.368,477	5	573.508,709 639.602,321	252.861

Punct început	X / Y	Punct sfârșit	X / Y	Lungime segment (** (m)
5	573.508,709 639.602,321	6	573.446,396 639.602,279	62.313
6	573.446,396 639.602,279	7	573.435,152 639.603,096	11.274
7	573.435,152 639.603,096	8	573.408,387 639.605,348	26.86
8	573.408,387 639.605,348	9	573.492,428 639.392,655	228.695
9	573.492,428 639.392,655	1	573.501,061 639.370,338	23.929

\*\* Lungimile segmentelor sunt determinate în planul de proiecție Stereo 70 și sunt rotunjite la 1 milimetru.

\*\*\* Distanța dintre puncte este formată din segmente cumulate ce sunt mai mici decât valoarea 1 milimetru.





**DATE DESPRE IMOBILUL NR. 8149**

Oficiul de Cadastru și Publicitate Imobiliară NEAMT  
Biroul de Cadastru și Publicitate Imobiliară Targu-Neamt

**A. Partea I. Descrierea imobilului**

TEREN Extravilan

Adresa: Jud. Neamt

Nr. Crt	Nr cadastral Nr. topografic	Suprafața* (mp)	Observații / Referințe
A1	52425	34.160	Sector cadastral:1 Teren neimprejmuit;

**B. Partea II. Proprietari și acte**

Inscrieri privitoare la dreptul de proprietate și alte drepturi reale		Referințe
<b>20947 / 16/09/2021</b>		
Act Administrativ nr. TITLU DE PROPRIETATE nr. 22123, din 16/08/2021 emis de CJPSDPAT NEAMT;		
B1	Intabulare, drept de PROPRIETATE, dobandit prin Reconstituire, cota actuala 1/1, cota initiala 1/1	A1
	1) <b>BABOI DUMITRU</b> 2) <b>BĂBOI ȘTEFAN</b> 3) <b>MARIAN ALEXANDRINA</b> 4) <b>BĂBOI NECULAI</b> 5) <b>BABOI ELENA</b>	

**C. Partea III. SARCINI .**

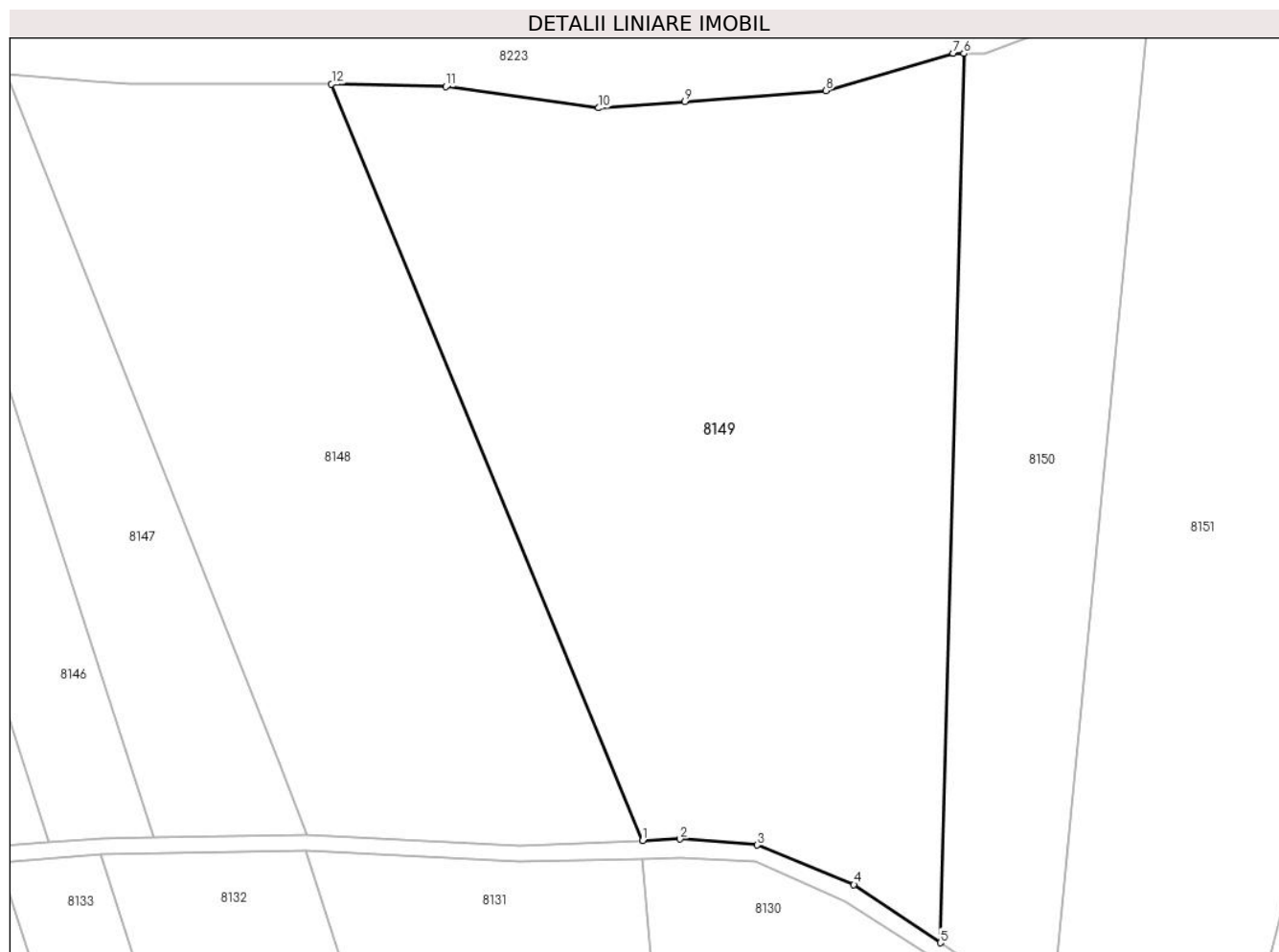
Inscrieri privind dezmembramintele dreptului de proprietate, drepturi reale de garanție și sarcini	Referințe
NU SUNT	

## Anexa Nr. 1 La Partea I

## Teren

Nr cadastral	Suprafața (mp)*	Observații / Referințe
52425	34.160	

\* Suprafața este determinată în planul de proiecție Stereo 70.



## Date referitoare la teren

Crt	Categorie folosință	Intravilan	Suprafața (mp)	Tarla	Parcelă	Nr. topo	Observații / Referințe
1	padure	NU	3.088	UP III Halauca	u.a.46D%	-	PV 1279/14.05.2013; O.S.Pipirig, UP III Halauca, u.a.46D%
2	padure	NU	25.300	UP III Halauca	u.a.46C%	-	O.S.Pipirig, UP III Halauca, u.a.46C%
3	padure	NU	5.772	UP III Halauca	u.a.45A%	-	O.S.Pipirig, UP III Halauca, u.a.45A%

## Lungime Segmente

1) Valorile lungimilor segmentelor sunt obținute din proiecție în plan.

Punct început	X / Y	Punct sfârșit	X / Y	Lungime segment (** (m)
1	573.604,915 639.368,477	2	573.616,421 639.368,99	11.517
2	573.616,421 639.368,99	3	573.640,304 639.367,112	23.957
3	573.640,304 639.367,112	4	573.670,242 639.354,878	32.341
4	573.670,242 639.354,878	5	573.696,937 639.336,923	32.171

Punct început	X / Y	Punct sfârșit	X / Y	Lungime segment (** (m)
5	573.696,937 639.336,923	6	573.704,223 639.611,678	274.852
6	573.704,223 639.611,678	7	573.700,919 639.611,78	3.306
7	573.700,919 639.611,78	8	573.661,585 639.600,2	41.003
8	573.661,585 639.600,2	9	573.617,979 639.596,838	43.735
9	573.617,979 639.596,838	10	573.591,314 639.594,864	26.738
10	573.591,314 639.594,864	11	573.544,035 639.601,469	47.738
11	573.544,035 639.601,469	12	573.508,709 639.602,321	35.336
12	573.508,709 639.602,321	1	573.604,915 639.368,477	252.861

\*\* Lungimile segmentelor sunt determinate în planul de proiecție Stereo 70 și sunt rotunjite la 1 milimetru.

\*\*\* Distanța dintre puncte este formată din segmente cumulate ce sunt mai mici decât valoarea 1 milimetru.



**DATE DESPRE IMOBILUL NR. 8150**

Oficiul de Cadastru și Publicitate Imobiliară NEAMT  
Biroul de Cadastru și Publicitate Imobiliară Targu-Neamt

**A. Partea I. Descrierea imobilului**

TEREN Extravilan

Adresa: Jud. Neamt

Nr. Crt	Nr cadastral Nr. topografic	Suprafața* (mp)	Observații / Referințe
A1	53238	Din acte: 0 Masurata: 13.423	Sector cadastral:1 Teren neimprejmuit;

**B. Partea II. Proprietari și acte**

Inscrieri privitoare la dreptul de proprietate și alte drepturi reale		Referințe
<b>27205 / 11/10/2019</b>		
Act Notarial nr. Act de lotizare aut nr. 6227, din 10/10/2019 emis de NP Teodorescu Mihaela;		
B1	Se infiinteaza cartea funciara 53238 a imobilului cu numarul cadastral 53238/Pipirig, rezultat din dezmembrarea imobilului cu numarul cadastral 52427 inscris in cartea funciara 52427;	A1
Act Administrativ nr. 20119 - referat de admitere dezmembrare imobil, din 29/07/2019 emis de OCPI NEAMT;		
B4	Se radiază înscrierea efectuată în baza încheierii nr. 20726 din 02.08.2019	A1
<b>27225 / 11/10/2019</b>		
Act Notarial nr. Contract de vânzare - cumpărare aut. nr. 6228, din 10/10/2019 emis de NP Teodorescu Mihaela;		
B5	Intabulare, drept de PROPRIETATE, cu titlu de drept de CUMPĂRARE, dobandit prin Conventie, cota actuala 1/1, cota initiala 1/1 1) LUPU VIORICA, - Bun Propriu	A1

**C. Partea III. SARCINI .**

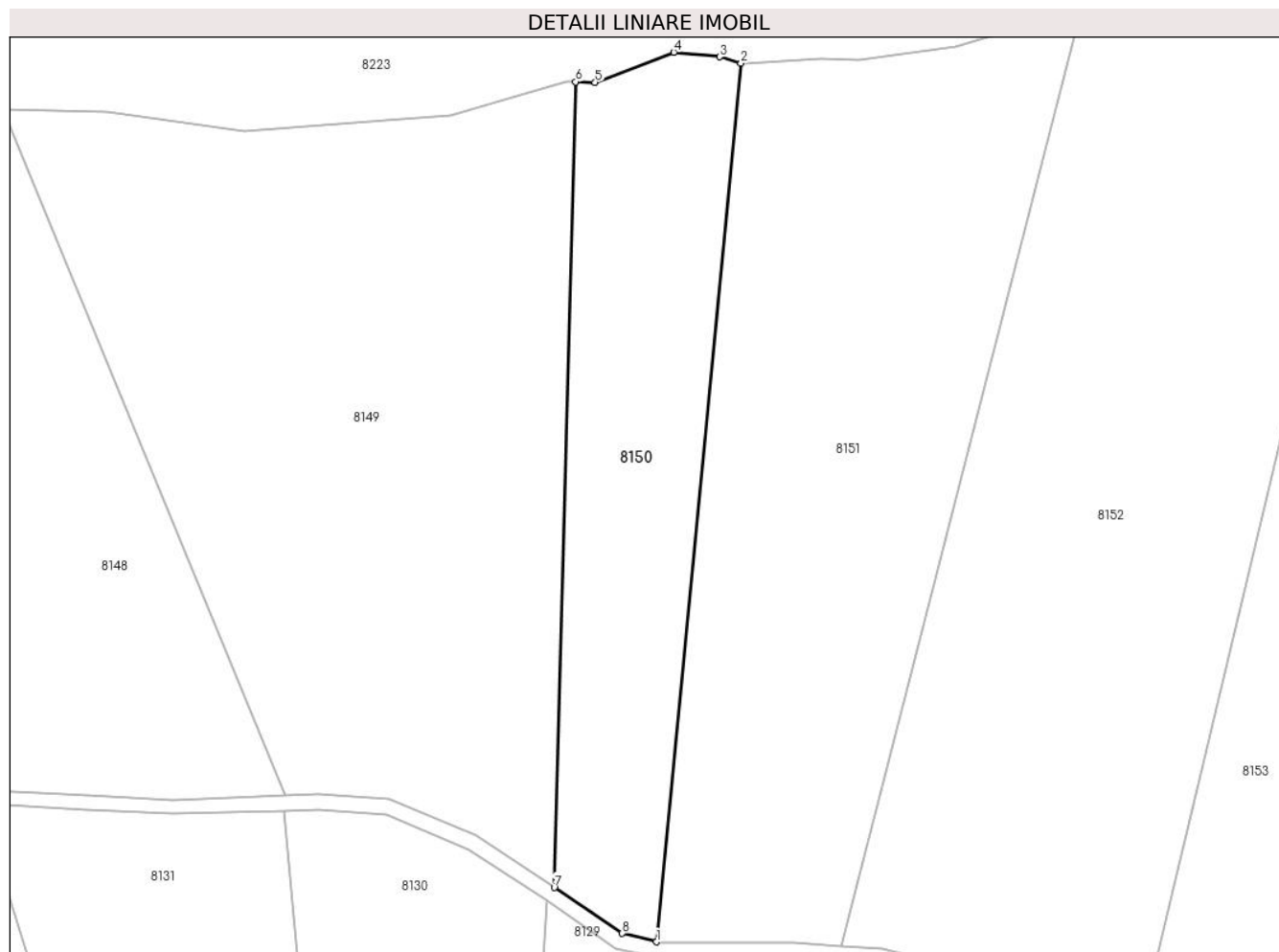
Inscrieri privind dezmembramintele dreptului de proprietate, drepturi reale de garanție și sarcini	Referințe
NU SUNT	

## Anexa Nr. 1 La Partea I

## Teren

Nr cadastral	Suprafața (mp)*	Observații / Referințe
53238	Din acte: 0 Masurata: 13.423	

\* Suprafața este determinată în planul de proiecție Stereo 70.



## Date referitoare la teren

Crt	Categorie folosință	Intravilan	Suprafața (mp)	Tarla	Parcelă	Nr. topo	Observații / Referințe
1	padure	NU	9.109	-	-	-	PV 1278/23.05.2013; O.S.Pipirig, UP III Halauca, u.a.46C%
2	padure	NU	4.314	-	-	-	O.S.Pipirig, UP III Halauca, u.a.45A%

## Lungime Segmente

1) Valorile lungimilor segmentelor sunt obținute din proiecție în plan.

Punct început	X / Y	Punct sfârșit	X / Y	Lungime segment (** (m)
1	573.731,773 639.318,422	2	573.760,648 639.618,086	301.052
2	573.760,648 639.618,086	3	573.753,299 639.620,165	7.637
3	573.753,299 639.620,165	4	573.737,65 639.621,742	15.728

Punct început	X / Y	Punct sfârșit	X / Y	Lungime segment (** (m)
4	573.737,65 639.621,742	5	573.710,873 639.611,474	28.678
5	573.710,873 639.611,474	6	573.704,223 639.611,678	6.653
6	573.704,223 639.611,678	7	573.696,937 639.336,923	274.852
7	573.696,937 639.336,923	8	573.720,136 639.321,291	27.974
8	573.720,136 639.321,291	1	573.731,773 639.318,422	11.985

\*\* Lungimile segmentelor sunt determinate în planul de proiecție Stereo 70 și sunt rotunjite la 1 milimetru.

\*\*\* Distanța dintre puncte este formată din segmente cumulate ce sunt mai mici decât valoarea 1 milimetru.





**DATE DESPRE IMOBILUL NR. 8151**

Oficiul de Cadastru și Publicitate Imobiliară NEAMT  
Biroul de Cadastru și Publicitate Imobiliară Targu-Neamt

**A. Partea I. Descrierea imobilului**

TEREN Extravilan

Adresa: Jud. Neamt

Nr. Crt	Nr cadastral Nr. topografic	Suprafața* (mp)	Observații / Referințe
A1	53239	Din acte: 0 Masurata: 26.845	Sector cadastral:1 Teren neimprejmuit;

**B. Partea II. Proprietari și acte**

Inscrieri privitoare la dreptul de proprietate și alte drepturi reale		Referințe
<b>27205 / 11/10/2019</b>		
Act Notarial nr. Act de lotizare aut nr. 6227, din 10/10/2019 emis de NP Teodorescu Mihaela;		
B1	Se infiinteaza cartea funciara 53239 a imobilului cu numarul cadastral 53239/Pipirig, rezultat din dezmembrarea imobilului cu numarul cadastral 52427 inscris in cartea funciara 52427;	A1
Act Administrativ nr. 19785 - titlu de proprietate, din 27/06/2018 emis de CJPSDPAT NEAMT;		
B2	Intabulare, drept de PROPRIETATE, dobandit prin Reconstituire, cota actuala 1/1, cota initiala 1/1 1) <b>LUPU GHEORGHE</b> <i>OBSERVATII: pozitie transcrisa din CF 52427/Pipirig, inscrisa prin incheierea nr. 28523 din 18/10/2018;</i>	A1
Act Administrativ nr. 20119 - referat de admitere dezmembrare imobil, din 29/07/2019 emis de OCPI NEAMT;		
B4	Se radiază înscrierea efectuată în baza încheierii nr. 20726 din 02.08.2019	A1

**C. Partea III. SARCINI .**

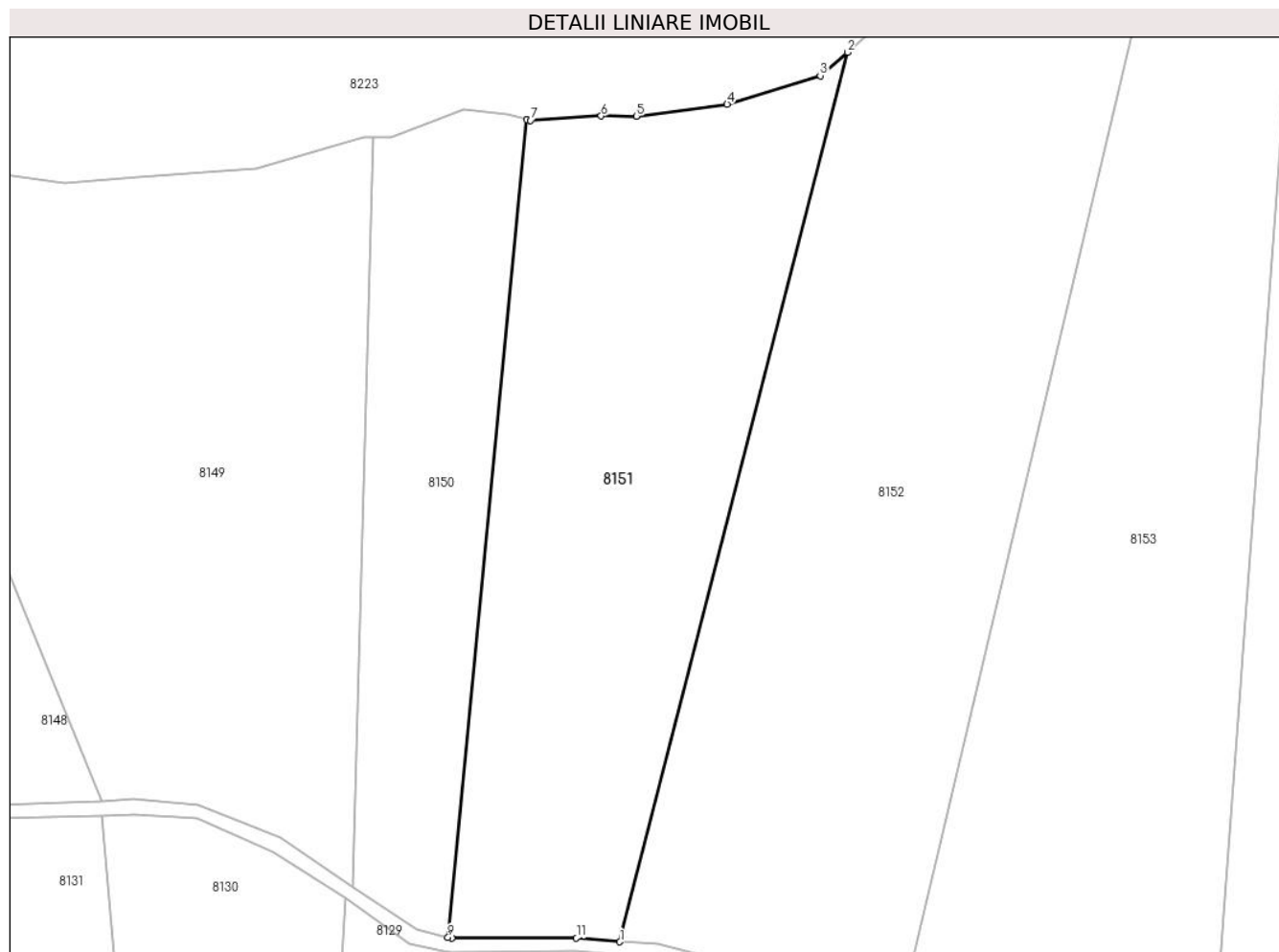
Inscrieri privind dezmembramintele dreptului de proprietate, drepturi reale de garanție și sarcini	Referințe
NU SUNT	

## Anexa Nr. 1 La Partea I

## Teren

Nr cadastral	Suprafața (mp)*	Observații / Referințe
53239	Din acte: 0 Masurata: 26.845	

\* Suprafața este determinată în planul de proiecție Stereo 70.



## Date referitoare la teren

Crt	Categorie folosință	Intravilan	Suprafața (mp)	Tarla	Parcelă	Nr. topo	Observații / Referințe
1	padure	NU	20.082	UP III Halauca	u.a.46C%	-	PV 1278/23.05.2013; O.S.Pîpirig, UP III Halauca, u.a.46C%
2	padure	NU	6.763	UP III Halauca	u.a.45A%	-	O.S.Pîpirig, UP III Halauca, u.a.45A%

## Lungime Segmente

1) Valorile lungimilor segmentelor sunt obținute din proiecție în plan.

Punct început	X / Y	Punct sfârșit	X / Y	Lungime segment (** (m)
1	573.794,808 639.316,791	2	573.878,228 639.642,701	336.417
2	573.878,228 639.642,701	3	573.868,242 639.634,117	13.168
3	573.868,242 639.634,117	4	573.834,121 639.623,684	35.68

Punct început	X / Y	Punct sfârşit	X / Y	Lungime segment (** (m)
4	573.834,121 639.623,684	5	573.800,841 639.619,277	33.571
5	573.800,841 639.619,277	6	573.787,946 639.619,39	12.895
6	573.787,946 639.619,39	7	573.762,047 639.617,69	25.955
7	573.762,047 639.617,69	8	573.760,648 639.618,086	1.454
8	573.760,648 639.618,086	9	573.731,773 639.318,422	301.052
9	573.731,773 639.318,422	10	573.733,178 639.318,075	1.447
10	573.733,178 639.318,075	11	573.778,901 639.318,145	45.723
11	573.778,901 639.318,145	1	573.794,808 639.316,791	15.965

\*\* Lungimile segmentelor sunt determinate în planul de proiecție Stereo 70 și sunt rotunjite la 1 milimetru.

\*\*\* Distanța dintre puncte este formată din segmente cumulate ce sunt mai mici decât valoarea 1 milimetru.



**DATE DESPRE IMOBILUL NR. 8152**

Oficiul de Cadastru și Publicitate Imobiliară NEAMT  
Biroul de Cadastru și Publicitate Imobiliară Targu-Neamt

**A. Partea I. Descrierea imobilului**

TEREN Extravilan

Adresa: Jud. Neamt

Nr. Crt	Nr cadastral Nr. topografic	Suprafața* (mp)	Observații / Referințe
A1		Din acte: 45.000 Masurata: 37.451	Sector cadastral:1 Teren neimprejmuit; Diferenta de suprafata se regaseste la ID 8127

**B. Partea II. Proprietari și acte**

Inscrieri privitoare la dreptul de proprietate și alte drepturi reale		Referințe
/		
Act Administrativ nr. 23061, din 23/09/2022 emis de CJSDPAT;		
B1	Intabulare, drept de PROPRIETATE, dobandit prin Constituire, cota actuala 1/1, cota initiala 1/1 1) MIAUTA M THEODORA 2) MIAUTĂ IL ANA 3) NEAGU M MARINICA 4) MIAUTĂ TOADER 5) MIAUTA M GHIORGI 6) ILIE M VERGINA	A1

**C. Partea III. SARCINI .**

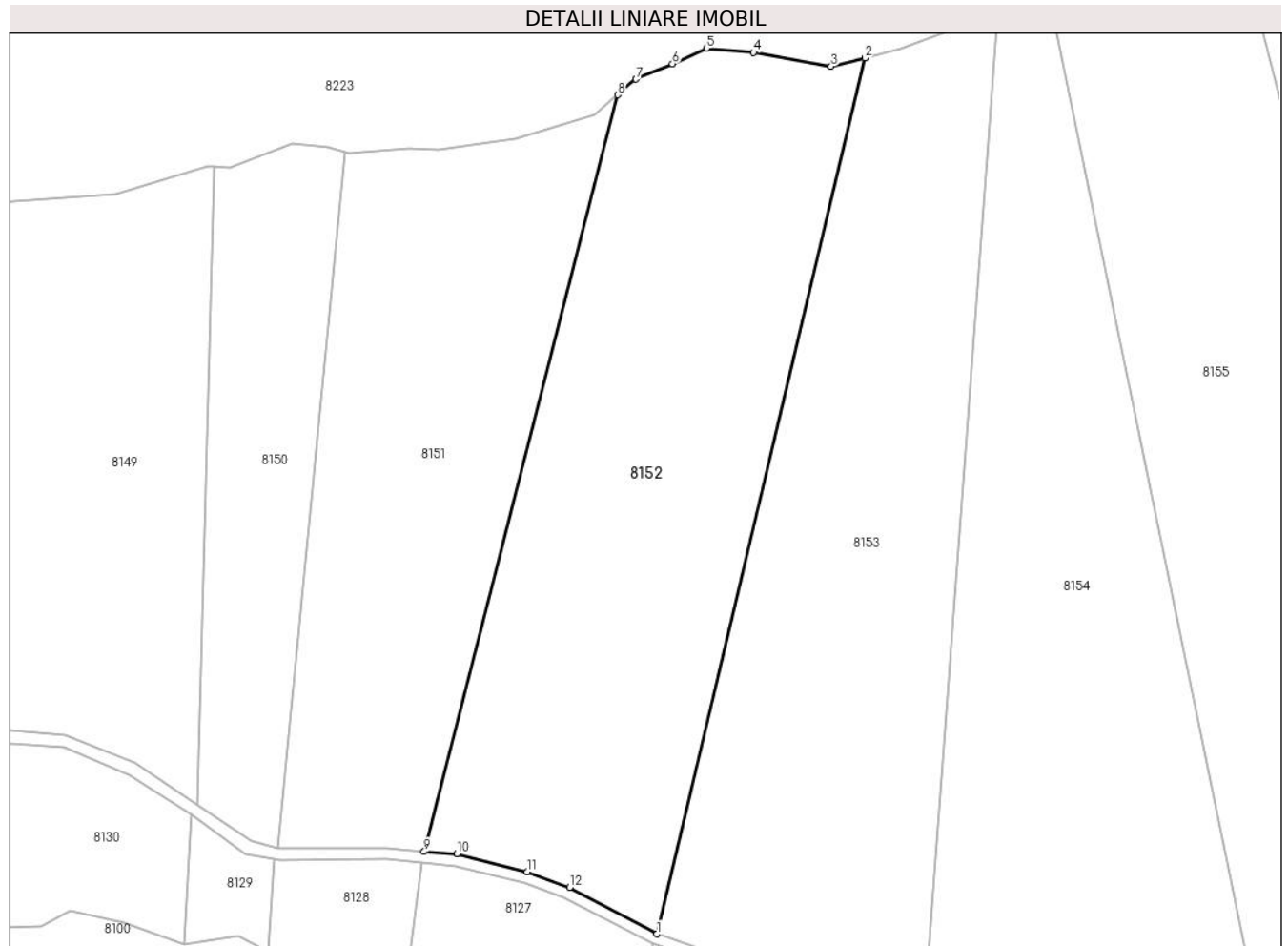
Inscrieri privind dezmembramintele dreptului de proprietate, drepturi reale de garanție și sarcini	Referințe
NU SUNT	

## Anexa Nr. 1 La Partea I

## Teren

Nr cadastral	Suprafața (mp)*	Observații / Referințe
	Din acte: 45.000 Masurata: 37.451	Diferenta de suprafata se regaseste la ID 8127

\* Suprafața este determinată în planul de proiecție Stereo 70.



## Date referitoare la teren

Crt	Categorie folosință	Intra vilan	Suprafața (mp)	Tarla	Parcelă	Nr. topo	Observații / Referințe
1	padure	NU	37.451	U.P. III Hălăuca	UA 46C%, 45A%	-	

## Lungime Segmente

1) Valorile lungimilor segmentelor sunt obținute din proiecție în plan.

Punct început	X / Y	Punct sfârșit	X / Y	Lungime segment (** (m)
1	573.895,126 639.281,331	2	573.984,803 639.658,647	387.826
2	573.984,803 639.658,647	3	573.970,259 639.654,955	15.005
3	573.970,259 639.654,955	4	573.936,801 639.660,979	33.996
4	573.936,801 639.660,979	5	573.916,484 639.662,776	20.396

Punct început	X / Y	Punct sfârșit	X / Y	Lungime segment (** (m)
5	573.916,484 639.662,776	6	573.901,873 639.656,019	16.098
6	573.901,873 639.656,019	7	573.886,103 639.649,471	17.075
7	573.886,103 639.649,471	8	573.878,228 639.642,701	10.385
8	573.878,228 639.642,701	9	573.794,808 639.316,791	336.417
9	573.794,808 639.316,791	10	573.808,846 639.315,89	14.067
10	573.808,846 639.315,89	11	573.839,233 639.308,156	31.356
11	573.839,233 639.308,156	12	573.857,485 639.301,396	19.464
12	573.857,485 639.301,396	1	573.895,126 639.281,331	42.655

\*\* Lungimile segmentelor sunt determinate în planul de proiecție Stereo 70 și sunt rotunjite la 1 milimetru.

\*\*\* Distanța dintre puncte este formată din segmente cumulate ce sunt mai mici decât valoarea 1 milimetru.





**DATE DESPRE IMOBILUL NR. 8153**

Oficiul de Cadastru și Publicitate Imobiliară NEAMT  
Biroul de Cadastru și Publicitate Imobiliară Targu-Neamt

**A. Partea I. Descrierea imobilului**

TEREN Extravilan

Adresa: Jud. Neamt

Nr. Crt	Nr cadastral Nr. topografic	Suprafața* (mp)	Observații / Referințe
A1		35.006	Sector cadastral:1 Teren neimprejmuit; Diferenta de suprafata se regaseste la ID 8126 si ID 8224

**B. Partea II. Proprietari și acte**

Inscrieri privitoare la dreptul de proprietate și alte drepturi reale	Referințe
/	
Act Administrativ nr. 1276, din 23/05/2013 emis de Primaria comunei Pipirig (CJSDPAT NEAMT NR.9876 / 19.04.2013, HCL NR.39 / 20.02.2013 + ANEXA);	
B1	A1
Inscrierea provizorie, drept de PROPRIETATE, dobandit prin Lege, cota actuala 1/1, cota initiala 1/1	
1) ANTON N IOAN 2) CIOCÎRTAU N ILEANA 3) ANTON N NECULAI 4) MUTU N GAROFIȚA 5) PÎȚILIGA N EVA 6) CATRINEI N FLOAREA 7) DAVID N NICULINA 8) DIACONU N VIORICA 9) ANTON N TRAIAN 10) CIOBANU N LUCREȚIA	

**C. Partea III. SARCINI .**

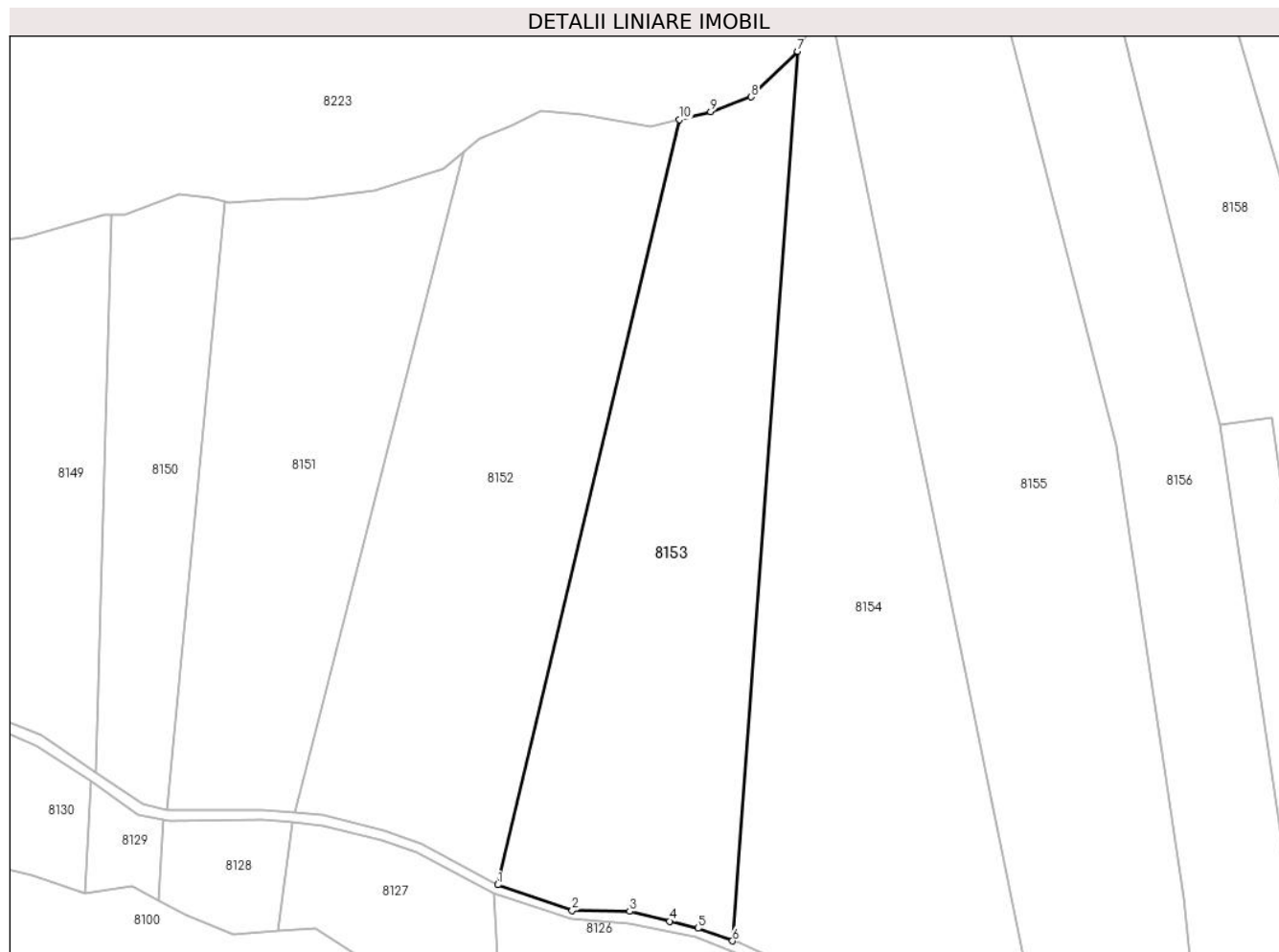
Inscrieri privind dezmembramintele dreptului de proprietate, drepturi reale de garanție și sarcini	Referințe
NU SUNT	

## Anexa Nr. 1 La Partea I

## Teren

Nr cadastral	Suprafața (mp)*	Observații / Referințe
	35.006	Diferenta de suprafata se regaseste la ID 8126 si ID 8224

\* Suprafața este determinată în planul de proiecție Stereo 70.



## Date referitoare la teren

Crt	Categorie folosință	Intravilan	Suprafața (mp)	Tarla	Parcelă	Nr. topo	Observații / Referințe
1	padure	NU	35.006	U.P. III Hălăuca	UA 46C%, 45A%, 45C%	-	

## Lungime Segmente

1) Valorile lungimilor segmentelor sunt obținute din proiecție în plan.

Punct început	X / Y	Punct sfârșit	X / Y	Lungime segment (** (m)
1	573.895,126 639.281,331	2	573.931,752 639.268,583	38.781
2	573.931,752 639.268,583	3	573.960,201 639.268,299	28.45
3	573.960,201 639.268,299	4	573.979,855 639.263,417	20.251
4	573.979,855 639.263,417	5	573.993,906 639.259,927	14.478
5	573.993,906 639.259,927	6	574.010,868 639.253,688	18.073

Punct început	X / Y	Punct sfârșit	X / Y	Lungime segment (** (m)
6	574.010,868 639.253,688	7	574.042,984 639.692,332	439.818
7	574.042,984 639.692,332	8	574.020,104 639.669,888	32.05
8	574.020,104 639.669,888	9	574.000,16 639.662,546	21.252
9	574.000,16 639.662,546	10	573.984,803 639.658,647	15.844
10	573.984,803 639.658,647	1	573.895,126 639.281,331	387.826

\*\* Lungimile segmentelor sunt determinate în planul de proiecție Stereo 70 și sunt rotunjite la 1 milimetru.

\*\*\* Distanța dintre puncte este formată din segmente cumulate ce sunt mai mici decât valoarea 1 milimetru.



**DATE DESPRE IMOBILUL NR. 8154**

Oficiul de Cadastru și Publicitate Imobiliară NEAMT  
Biroul de Cadastru și Publicitate Imobiliară Targu-Neamt

**A. Partea I. Descrierea imobilului**

TEREN Extravilan

Adresa: Jud. Neamt

Nr. Crt	Nr cadastral Nr. topografic	Suprafața* (mp)	Observații / Referințe
A1	52433	38.105	Sector cadastral:1 Teren neimprejmuit;

**B. Partea II. Proprietari și acte**

Inscrieri privitoare la dreptul de proprietate și alte drepturi reale		Referințe
<b>20731 / 02/08/2019</b>		
Act Administrativ nr. 20302 - titlu de proprietate, din 14/05/2019 emis de CJPSDPAT NEAMT;		
B1	Intabulare, drept de PROPRIETATE, dobandit prin Reconstituire, cota actuala 1/1, cota initiala 1/1	A1
	1) ARON GHEORGHE 2) ARON DUMITRU 3) GAVRILIU EVA 4) GRAMADĂ ANA 5) ARON NECULAI 6) ARON CONSTANTIN	

**C. Partea III. SARCINI .**

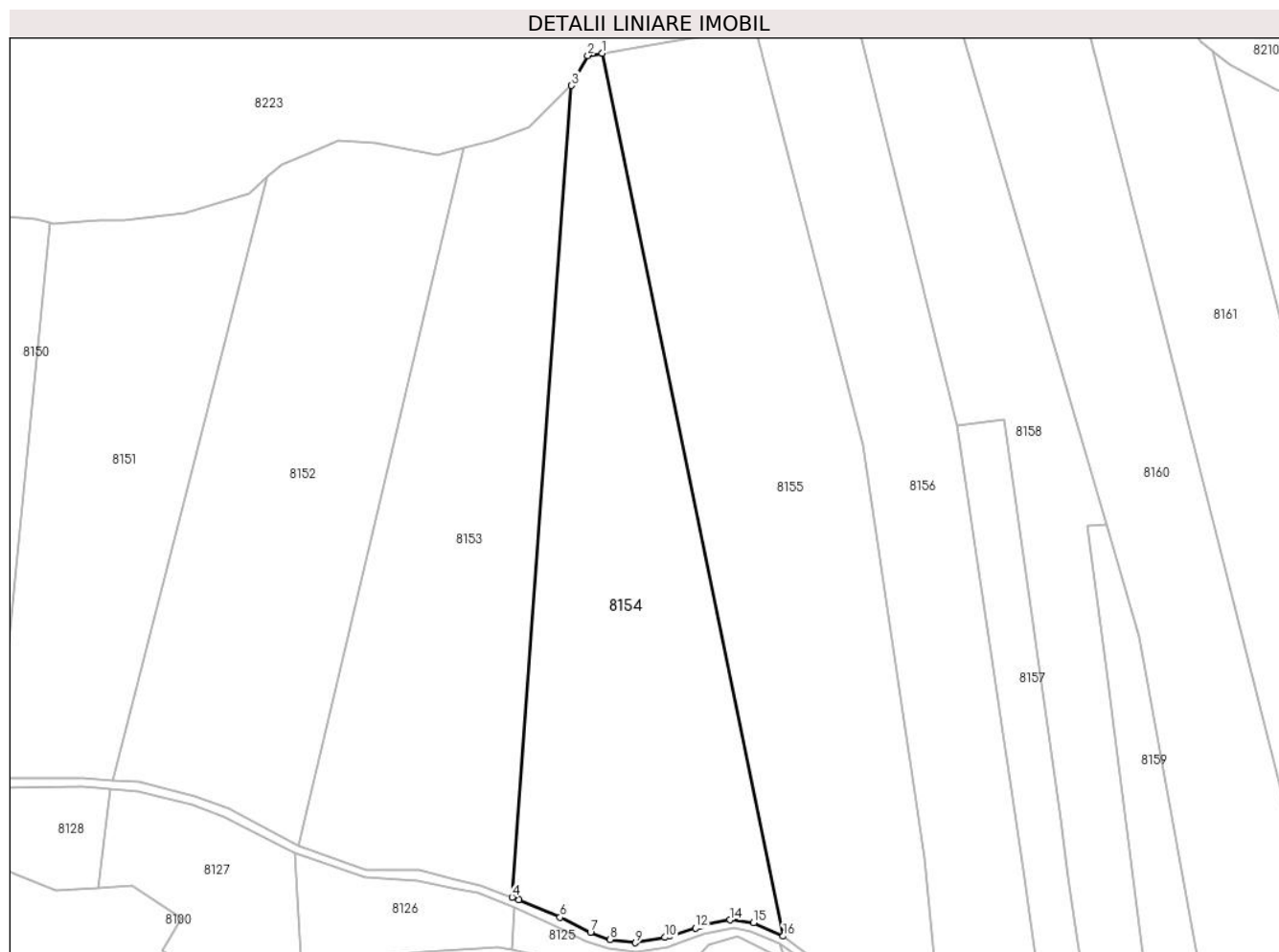
Inscrieri privind dezmembramintele dreptului de proprietate, drepturi reale de garanție și sarcini	Referințe
NU SUNT	

## Anexa Nr. 1 La Partea I

## Teren

Nr cadastral	Suprafața (mp)*	Observații / Referințe
52433	38.105	

\* Suprafața este determinată în planul de proiecție Stereo 70.



## Date referitoare la teren

Crt	Categorie folosință	Intravilan	Suprafața (mp)	Tarla	Parcelă	Nr. topo	Observații / Referințe
1	padure	NU	26.691	UP III Halauca	u.a.46C%	-	PV 1275/23.05.2013; O.S.Pipirig, UP III Halauca, u.a.46C%
2	padure	NU	7.710	UP III Halauca	u.a.46A%	-	O.S.Pipirig, UP III Halauca, u.a.46A%
3	padure	NU	3.704	UP III Halauca	u.a.45CC%	-	O.S.Pipirig, UP III Halauca, u.a.45CC%

## Lungime Segmente

1) Valorile lungimilor segmentelor sunt obținute din proiecție în plan.

Punct început	X / Y	Punct sfârșit	X / Y	Lungime segment (** (m)
1	574.059,555 639.709,743	2	574.051,671 639.708,482	7.984
2	574.051,671 639.708,482	3	574.042,984 639.692,332	18.338
3	574.042,984 639.692,332	4	574.010,868 639.253,688	439.818
4	574.010,868 639.253,688	5	574.014,296 639.252,427	3.653

Punct început	X / Y	Punct sfârșit	X / Y	Lungime segment (** (m)
5	574.014,296 639.252,427	6	574.036,757 639.242,811	24.433
6	574.036,757 639.242,811	7	574.053,14 639.234,522	18.361
7	574.053,14 639.234,522	8	574.063,774 639.230,888	11.238
8	574.063,774 639.230,888	9	574.077,536 639.229,068	13.882
9	574.077,536 639.229,068	10	574.093,457 639.231,966	16.183
10	574.093,457 639.231,966	11	574.096,136 639.232,769	2.797
11	574.096,136 639.232,769	12	574.110,096 639.236,951	14.573
12	574.110,096 639.236,951	13	574.112,738 639.238,195	2.92
13	574.112,738 639.238,195	14	574.128,676 639.241,395	16.256
14	574.128,676 639.241,395	15	574.141,319 639.239,851	12.737
15	574.141,319 639.239,851	16	574.157,305 639.232,593	17.557
16	574.157,305 639.232,593	1	574.059,555 639.709,743	487.06

\*\* Lungimile segmentelor sunt determinate în planul de proiecție Stereo 70 și sunt rotunjite la 1 milimetru.

\*\*\* Distanța dintre puncte este formată din segmente cumulate ce sunt mai mici decât valoarea 1 milimetru.





**DATE DESPRE IMOBILUL NR. 8155**

Oficiul de Cadastru și Publicitate Imobiliară NEAMT  
Biroul de Cadastru și Publicitate Imobiliară Targu-Neamt

**A. Partea I. Descrierea imobilului**

TEREN Extravilan

Adresa: Jud. Neamt

Nr. Crt	Nr cadastral Nr. topografic	Suprafața* (mp)	Observații / Referințe
A1	52435	47.156	Sector cadastral:1 Teren neimprejmuit;

**B. Partea II. Proprietari și acte**

Inscrieri privitoare la dreptul de proprietate și alte drepturi reale		Referințe
<b>20849 / 15/09/2021</b>		
Act Administrativ nr. TITLU DE PROPRIETATE nr. 22121, din 16/08/2021 emis de CJPSDPAT NEAMT (act administrativ nr CERTIFICAT DE DECES nr. 32 din 25.06.2011, emis de PRIMARIA PIPIRIG);		
B1	Intabulare, drept de PROPRIETATE, dobandit prin Reconstituire, cota actuala 1/1, cota initiala 1/1 1) CREANGĂ GHEORGHE 2) BĂBOI EVA 3) CREANGĂ VASILE 4) CREANGĂ DUMITRU, decedat	A1

**C. Partea III. SARCINI .**

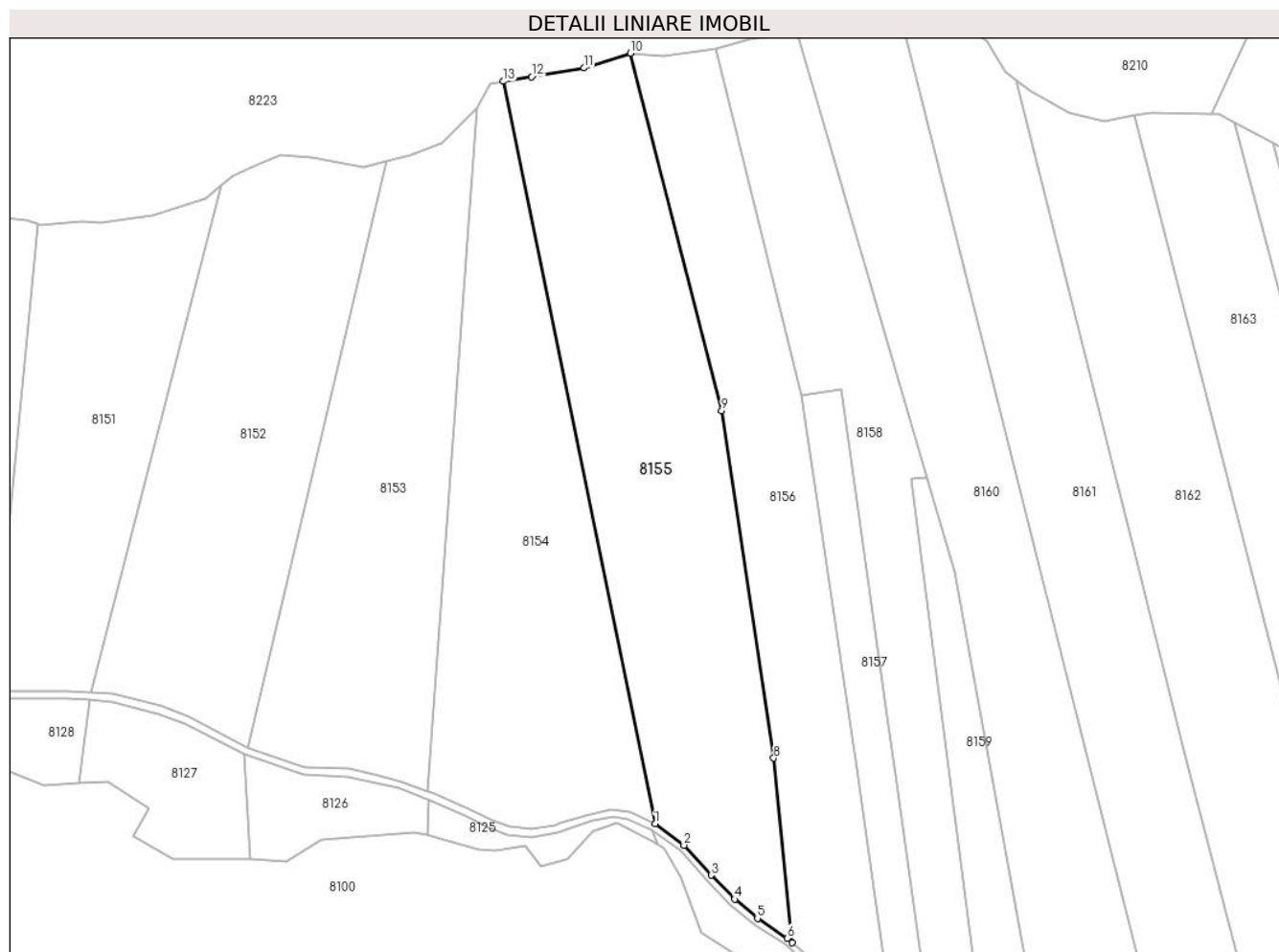
Inscrieri privind dezmembramintele dreptului de proprietate, drepturi reale de garanție și sarcini	Referințe
NU SUNT	

## Anexa Nr. 1 La Partea I

## Teren

Nr cadastral	Suprafața (mp)*	Observații / Referințe
52435	47.156	

\* Suprafața este determinată în planul de proiecție Stereo 70.



## Date referitoare la teren

Crt	Categorie folosință	Intravilan	Suprafața (mp)	Tarla	Parcelă	Nr. topo	Observații / Referințe
1	padure	NU	33.823	UP III Halauca	u.a.46C%	-	PV 1274/23.05.2013; O.S.Pipirig, UP III Halauca, u.a.46C%
2	padure	NU	13.333	UP III Halauca	u.a.46A%	-	O.S.Pipirig, UP III Halauca, u.a.46A%

## Lungime Segmente

1) Valorile lungimilor segmentelor sunt obținute din proiecție în plan.

Punct început	X / Y	Punct sfârșit	X / Y	Lungime segment (** (m)
1	574.157,305 639.232,593	2	574.175,9 639.218,729	23.194
2	574.175,9 639.218,729	3	574.193,464 639.199,474	26.062
3	574.193,464 639.199,474	4	574.208,587 639.184,012	21.628
4	574.208,587 639.184,012	5	574.223,223 639.171,751	19.093

Punct început	X / Y	Punct sfârșit	X / Y	Lungime segment (** (m)
5	574.223,223 639.171,751	6	574.242,28 639.158,811	23.035
6	574.242,28 639.158,811	7	574.245,66 639.156,042	4.369
7	574.245,66 639.156,042	8	574.233,655 639.274,754	119.317
8	574.233,655 639.274,754	9	574.200,196 639.498,155	225.893
9	574.200,196 639.498,155	10	574.141,386 639.727,86	237.114
10	574.141,386 639.727,86	11	574.111,557 639.718,382	31.299
11	574.111,557 639.718,382	12	574.077,962 639.712,686	34.074
12	574.077,962 639.712,686	13	574.059,555 639.709,743	18.641
13	574.059,555 639.709,743	1	574.157,305 639.232,593	487.06

\*\* Lungimile segmentelor sunt determinate în planul de proiecție Stereo 70 și sunt rotunjite la 1 milimetru.

\*\*\* Distanța dintre puncte este formată din segmente cumulate ce sunt mai mici decât valoarea 1 milimetru.



**DATE DESPRE IMOBILUL NR. 8156**

Oficiul de Cadastru și Publicitate Imobiliară NEAMT  
Biroul de Cadastru și Publicitate Imobiliară Targu-Neamt

**A. Partea I. Descrierea imobilului**

TEREN Extravilan

Adresa: Jud. Neamt

Nr. Crt	Nr cadastral Nr. topografic	Suprafața* (mp)	Observații / Referințe
A1	52437	32.347	Sector cadastral:1 Teren neimprejmuit;

**B. Partea II. Proprietari și acte**

Inscrieri privitoare la dreptul de proprietate și alte drepturi reale	Referințe
<b>28524 / 18/10/2018</b>	
Act Administrativ nr. 19804 - titlu de proprietate, din 29/06/2018 emis de CJPSDPAT NEMT;	
B1	A1
Intabulare, drept de PROPRIETATE, dobandit prin Reconstituire, cota actuala 1/1, cota initiala 1/1	
1) <b>ANDRON ION</b> , decedat	

**C. Partea III. SARCINI .**

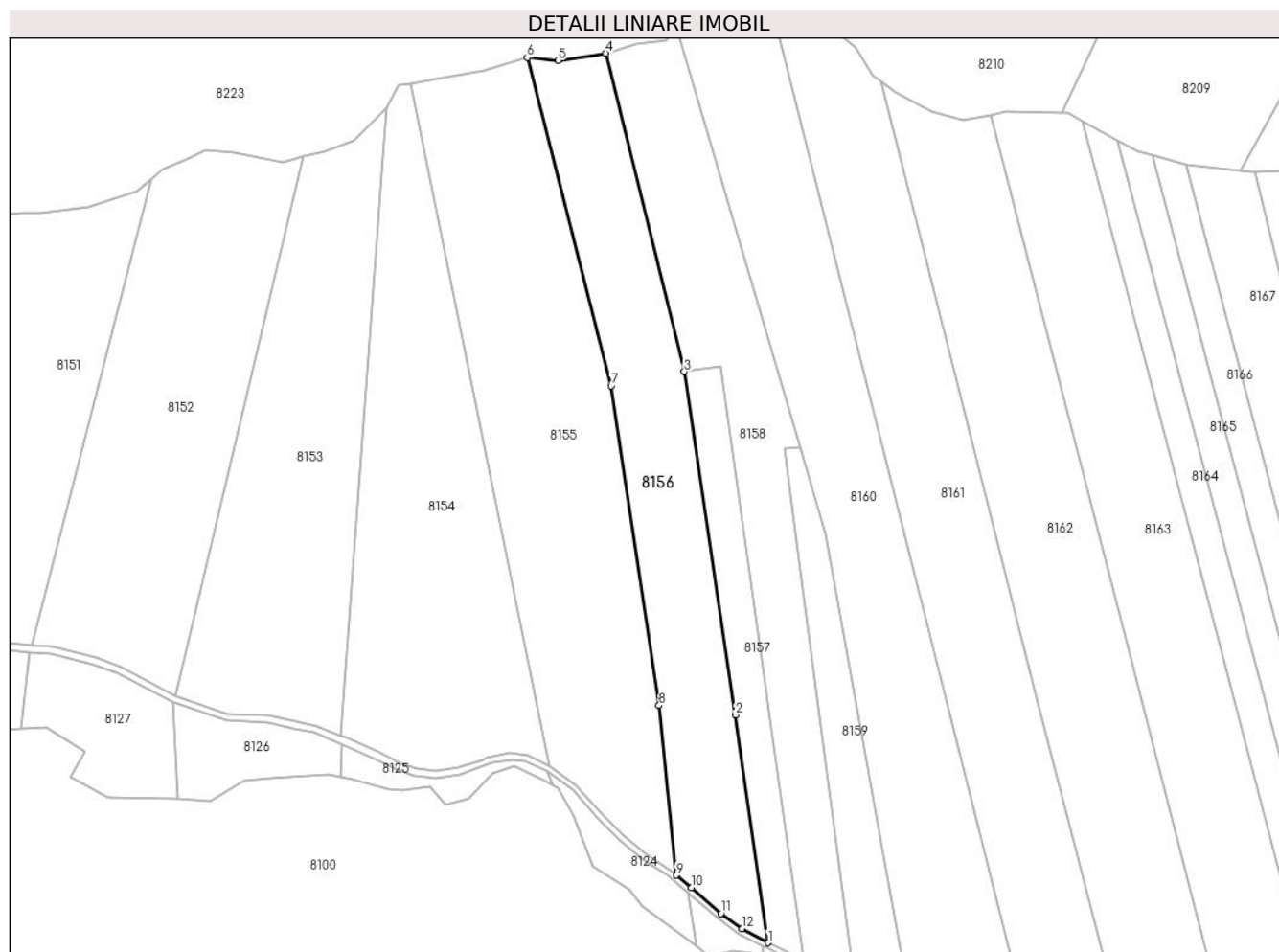
Inscrieri privind dezmembramintele dreptului de proprietate, drepturi reale de garanție și sarcini	Referințe
NU SUNT	

## Anexa Nr. 1 La Partea I

## Teren

Nr cadastral	Suprafața (mp)*	Observații / Referințe
52437	32.347	

\* Suprafața este determinată în planul de proiecție Stereo 70.



## Date referitoare la teren

Crt	Categorie folosință	Intra vilan	Suprafața (mp)	Tarla	Parcelă	Nr. topo	Observații / Referințe
1	padure	NU	24.174	UP III Halauca	u.a.46C%	-	PV 1273/23.05.2013; O.S.Pipirig, UP III Halauca, u.a.46C%
2	padure	NU	8.173	UP III Halauca	u.a.46A%	-	O.S.Pipirig, UP III Halauca, u.a.46A%

## Lungime Segmente

1) Valorile lungimilor segmentelor sunt obținute din proiecție în plan.

Punct început	X / Y	Punct sfârșit	X / Y	Lungime segment (** (m)
1	574.310,057 639.108,86	2	574.287,223 639.268,154	160.922
2	574.287,223 639.268,154	3	574.251,266 639.508,234	242.758
3	574.251,266 639.508,234	4	574.196,533 639.730,873	229.268
4	574.196,533 639.730,873	5	574.163,131 639.725,668	33.805

Punct început	X / Y	Punct sfârșit	X / Y	Lungime segment (** (m)
5	574.163,131 639.725,668	6	574.141,386 639.727,86	21.855
6	574.141,386 639.727,86	7	574.200,196 639.498,155	237.114
7	574.200,196 639.498,155	8	574.233,655 639.274,754	225.893
8	574.233,655 639.274,754	9	574.245,66 639.156,042	119.317
9	574.245,66 639.156,042	10	574.256,322 639.147,307	13.783
10	574.256,322 639.147,307	11	574.277,103 639.129,305	27.494
11	574.277,103 639.129,305	12	574.291,604 639.118,618	18.014
12	574.291,604 639.118,618	1	574.310,057 639.108,86	20.874

\*\* Lungimile segmentelor sunt determinate în planul de proiecție Stereo 70 și sunt rotunjite la 1 milimetru.

\*\*\* Distanța dintre puncte este formată din segmente cumulate ce sunt mai mici decât valoarea 1 milimetru.





**DATE DESPRE IMOBILUL NR. 8157**

Oficiul de Cadastru și Publicitate Imobiliară NEAMT  
Biroul de Cadastru și Publicitate Imobiliară Targu-Neamt

**A. Partea I. Descrierea imobilului**

TEREN Extravilan

Adresa: Jud. Neamt

Nr. Crt	Nr cadastral Nr. topografic	Suprafața* (mp)	Observații / Referințe
A1	53324	Din acte: 0 Masurata: 10.000	Sector cadastral:1 Teren neimprejmuit;

**B. Partea II. Proprietari și acte**

Inscrieri privitoare la dreptul de proprietate și alte drepturi reale		Referințe
<b>32027 / 09/12/2019</b>		
Act Notarial nr. Act de lotizare aut nr. 2713, din 06/12/2019 emis de NP David Daniela;		
B1	Se infiinteaza cartea funciara 53324 a imobilului cu numarul cadastral 53324/Pipirig, rezultat din dezmembrarea imobilului cu numarul cadastral 52439 inscris in cartea funciara 52439;	A1
Act Administrativ nr. Referat de admitere dezmembrare imobil nr. 27103, din 10/10/2019 emis de OCPI NEAMT;		
B4	Se radiază înscrierea efectuată în baza încheierii nr. 27608/16.10.2019	A1
<b>32048 / 09/12/2019</b>		
Act Notarial nr. Act de partaj voluntar aut nr. 2714, din 06/12/2019 emis de NP David Daniela;		
B5	Intabulare, drept de PROPRIETATE, cu titlu de drept de partaj, dobandit prin Conventie, cota actuala 1/1, cota initiala 1/1 1) DOBRICĂ GHEORGHE	A1

**C. Partea III. SARCINI .**

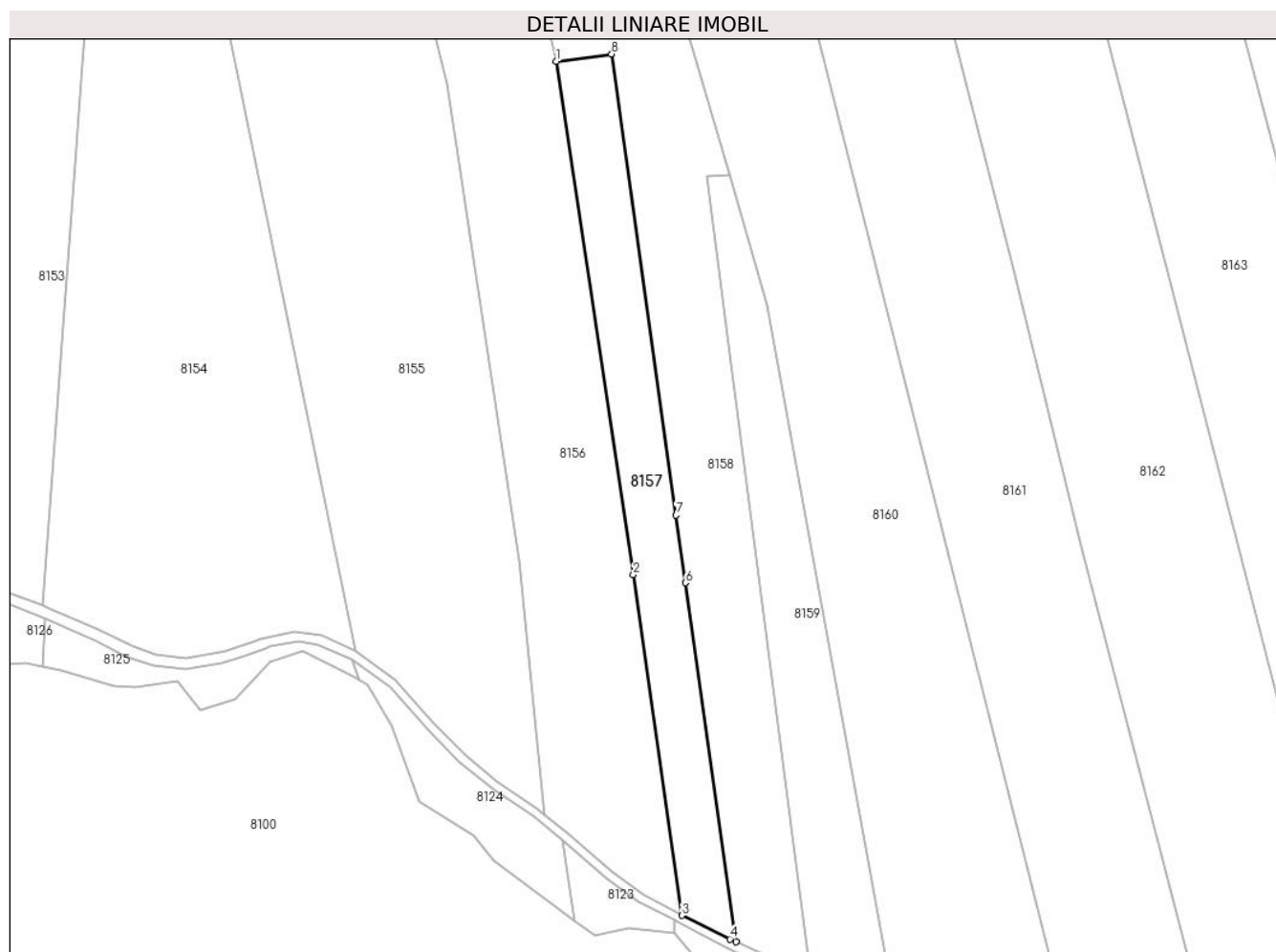
Inscrieri privind dezmembramintele dreptului de proprietate, drepturi reale de garanție și sarcini	Referințe
NU SUNT	

## Anexa Nr. 1 La Partea I

## Teren

Nr cadastral	Suprafața (mp)*	Observații / Referințe
53324	Din acte: 0 Masurata: 10.000	

\* Suprafața este determinată în planul de proiecție Stereo 70.



## Date referitoare la teren

Crt	Categorie folosință	Intra vilan	Suprafața (mp)	Tarla	Parcelă	Nr. topo	Observații / Referințe
1	padure	NU	5.746	UP III Halauca	u.a.46C%	-	PV 1272/16.07.2013; O.S.Pipirig, UP III Halauca, u.a.46C%
2	padure	NU	437	UP III Halauca	u.a.46A%	-	O.S.Pipirig, UP III Halauca, u.a.46B%
3	pasune	NU	3.817	UP III Halauca	u.a.46A%	-	O.S.Pipirig, UP III Halauca, u.a.46A%

## Lungime Segmente

1) Valorile lungimilor segmentelor sunt obținute din proiecție în plan.

Punct început	X / Y	Punct sfârșit	X / Y	Lungime segment (** (m)
1	574.251,266 639.508,234	2	574.287,223 639.268,154	242.758
2	574.287,223 639.268,154	3	574.310,057 639.108,86	160.922

Punct început	X / Y	Punct sfârșit	X / Y	Lungime segment (** (m)
3	574.310,057 639.108,86	4	574.332,474 639.097,814	24.991
4	574.332,474 639.097,814	5	574.335,212 639.096,533	3.023
5	574.335,212 639.096,533	6	574.311,709 639.264,426	169.53
6	574.311,709 639.264,426	7	574.307,284 639.296,03	31.912
7	574.307,284 639.296,03	8	574.277,097 639.511,666	217.739
8	574.277,097 639.511,666	1	574.251,266 639.508,234	26.058

\*\* Lungimile segmentelor sunt determinate în planul de proiecție Stereo 70 și sunt rotunjite la 1 milimetru.

\*\*\* Distanța dintre puncte este formată din segmente cumulate ce sunt mai mici decât valoarea 1 milimetru.



**DATE DESPRE IMOBILUL NR. 8158**

Oficiul de Cadastru și Publicitate Imobiliară NEAMT  
Biroul de Cadastru și Publicitate Imobiliară Targu-Neamt

**A. Partea I. Descrierea imobilului**

TEREN Extravilan

Adresa: Jud. Neamt

Nr. Crt	Nr cadastral Nr. topografic	Suprafața* (mp)	Observații / Referințe
A1	53325	Din acte: 0 Masurata: 28.807	Sector cadastral:1 Teren neimprejmuit;

**B. Partea II. Proprietari și acte**

Inscrieri privitoare la dreptul de proprietate și alte drepturi reale		Referințe
<b>32027 / 09/12/2019</b>		
Act Notarial nr. Act de lotizare aut nr. 2713, din 06/12/2019 emis de NP David Daniela;		
B1	Se infiinteaza cartea funciara 53325 a imobilului cu numarul cadastral 53325/Pipirig, rezultat din dezmembrarea imobilului cu numarul cadastral 52439 inscris in cartea funciara 52439;	A1
Act Administrativ nr. Referat de admitere dezmembrare imobil nr. 27103, din 10/10/2019 emis de OCPI NEAMT;		
B4	Se radiază înscrierea efectuată în baza încheierii nr. 27608/16.10.2019	A1
<b>794 / 20/01/2020</b>		
Act Notarial nr. Contract de vânzare cumpărare aut nr. 264, din 17/01/2020 emis de NP David Daniela;		
B6	Intabulare, drept de PROPRIETATE, cu titlu de drept de cumpărare, dobandit prin Conventie, cota actuala 1/1, cota initiala 1/1 1) IONIȚĂ VASILE 2) IONIȚĂ ANCA, bun comun	A1

**C. Partea III. SARCINI .**

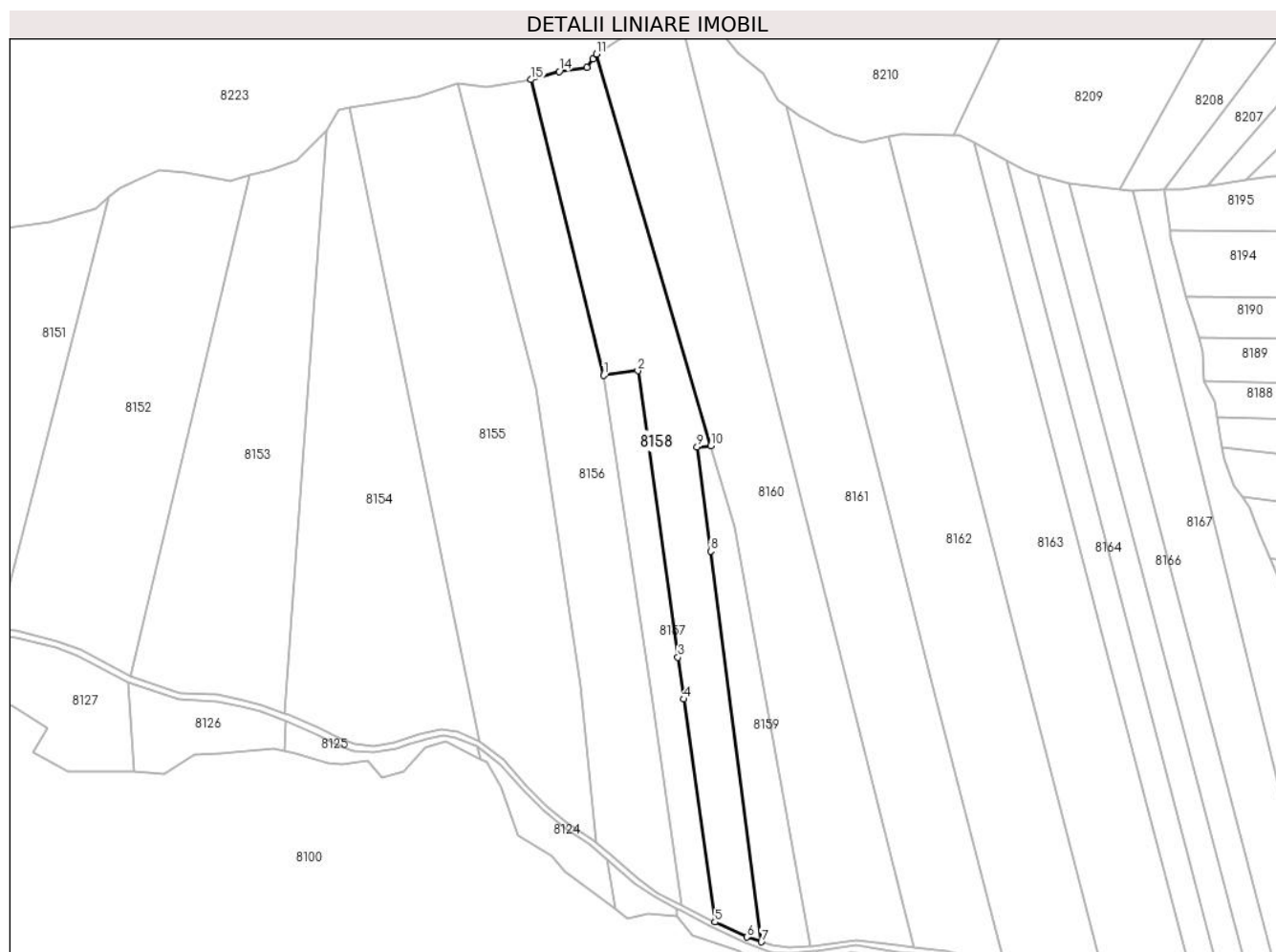
Inscrieri privind dezmembramintele dreptului de proprietate, drepturi reale de garanție și sarcini	Referințe
NU SUNT	

## Anexa Nr. 1 La Partea I

## Teren

Nr cadastral	Suprafața (mp)*	Observații / Referințe
53325	Din acte: 0 Masurata: 28.807	

\* Suprafața este determinată în planul de proiecție Stereo 70.



## Date referitoare la teren

Crt	Categorie folosință	Intravilan	Suprafața (mp)	Tarla	Parcelă	Nr. topo	Observații / Referințe
1	padure	NU	18.522	-	-	-	PV 1272/16.07.2013; O.S.Pipirig, UP III Halauca, u.a.46C%
2	padure	NU	1.647	-	-	-	O.S.Pipirig, UP III Halauca, u.a.46B%
3	pasune	NU	6.073	-	-	-	O.S.Pipirig, UP III Halauca, u.a.46B%
4	padure	NU	2.565	-	-	-	O.S.Pipirig, UP III Halauca, u.a.46A%

## Lungime Segmente

1) Valorile lungimilor segmentelor sunt obținute din proiecție în plan.

Punct început	X / Y	Punct sfârșit	X / Y	Lungime segment (** (m)
1	574.251,266 639.508,234	2	574.277,097 639.511,666	26.058
2	574.277,097 639.511,666	3	574.307,284 639.296,03	217.739

Punct început	X / Y	Punct sfârşit	X / Y	Lungime segment (** (m)
3	574.307,284 639.296,03	4	574.311,709 639.264,426	31.912
4	574.311,709 639.264,426	5	574.335,212 639.096,533	169.53
5	574.335,212 639.096,533	6	574.359,349 639.085,238	26.649
6	574.359,349 639.085,238	7	574.370,167 639.081,685	11.387
7	574.370,167 639.081,685	8	574.331,958 639.375,873	296.659
8	574.331,958 639.375,873	9	574.321,767 639.454,333	79.119
9	574.321,767 639.454,333	10	574.332,21 639.455,348	10.492
10	574.332,21 639.455,348	11	574.245,944 639.750,122	307.138
11	574.245,944 639.750,122	12	574.243,206 639.746,359	4.654
12	574.243,206 639.746,359	13	574.238,627 639.740,067	7.782
13	574.238,627 639.740,067	14	574.217,834 639.736,975	21.022
14	574.217,834 639.736,975	15	574.196,533 639.730,873	22.158
15	574.196,533 639.730,873	1	574.251,266 639.508,234	229.268

\*\* Lungimile segmentelor sunt determinate în planul de proiecţie Stereo 70 şi sunt rotunjite la 1 milimetru.

\*\*\* Distanţa dintre puncte este formată din segmente cumulate ce sunt mai mici decât valoarea 1 milimetru.





**DATE DESPRE IMOBILUL NR. 8159**

Oficiul de Cadastru și Publicitate Imobiliară NEAMT  
Biroul de Cadastru și Publicitate Imobiliară Targu-Neamt

**A. Partea I. Descrierea imobilului**

TEREN Extravilan

Adresa: Jud. Neamt

Nr. Crt	Nr cadastral Nr. topografic	Suprafața* (mp)	Observații / Referințe
A1	52441	10.000	Sector cadastral:1 Teren neimprejmuit;

**B. Partea II. Proprietari și acte**

Inscrieri privitoare la dreptul de proprietate și alte drepturi reale		Referințe
<b>18984 / 23/07/2019</b>		
Act Administrativ nr. Referat nr. 807/RC, din 22/07/2019 emis de BCPI TARGU NEAMT;		
B2	Se îndreaptă eroarea materială din cuprinsul prezentei cărți funciare și al Încheierii nr. 28521 din 18.10.2018, strecurată cu prilejul întabulării dreptului de proprietate asupra imobilului, în sensul că s-a menționat greșit numărul titlului de proprietate ca fiind 52441 din 27.06.2018 în loc de 19784 din 27.06.2018, așa cum era corect	A1
<b>22262 / 20/08/2019</b>		
Contract De Vânzare-Cumpărare nr. 4767, din 20/08/2019 emis de NP Teodorescu Mihaela;		
B3	Intabulare, drept de PROPRIETATE, cu titlu de cumpărare, dobandit prin Conventie, cota actuala 1/1, cota initiala 1/1 1) IONIȚĂ VASILE 2) IONIȚĂ ANCA, soti	A1

**C. Partea III. SARCINI .**

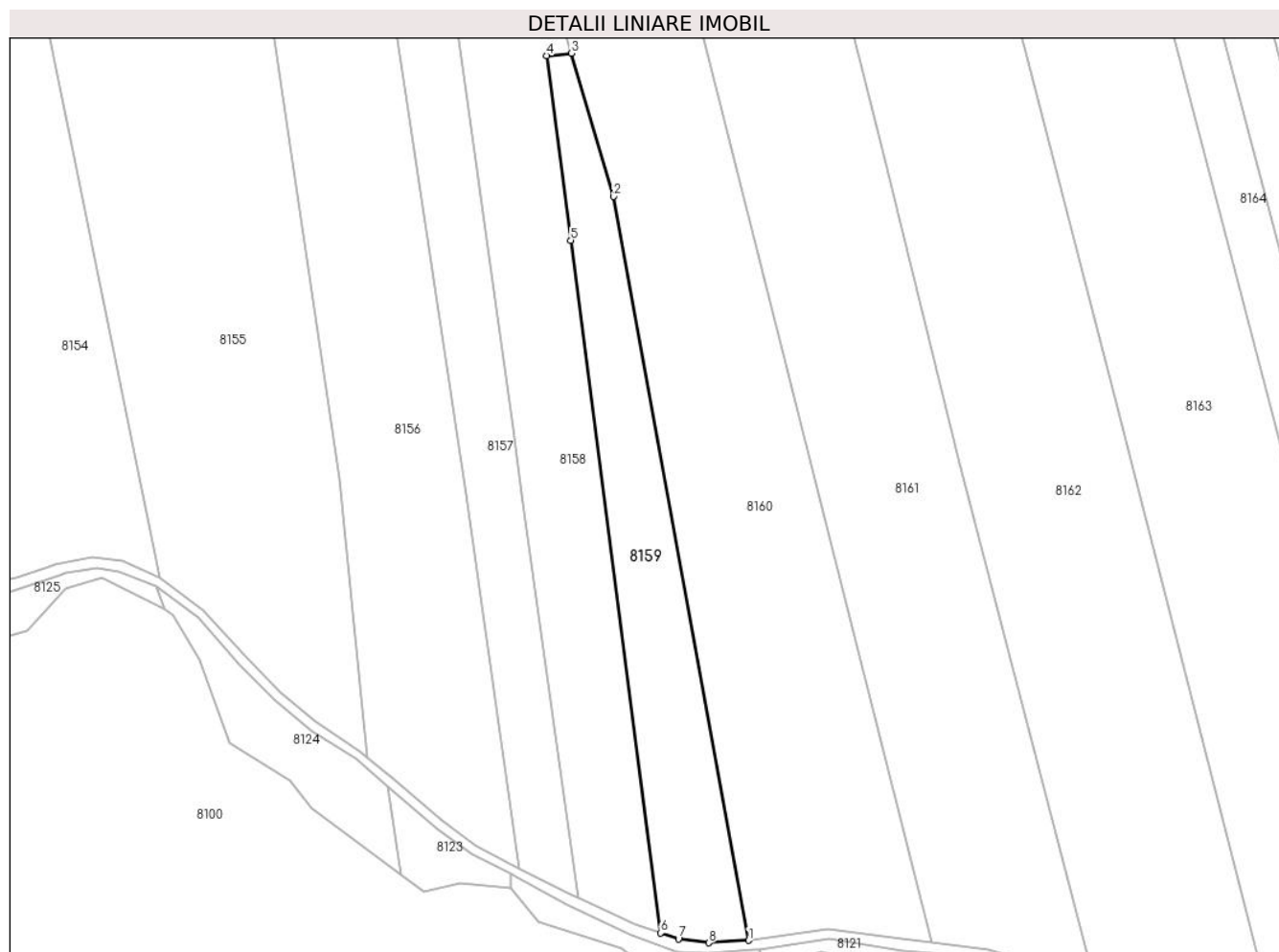
Inscrieri privind dezmembramintele dreptului de proprietate, drepturi reale de garanție și sarcini	Referințe
NU SUNT	

## Anexa Nr. 1 La Partea I

## Teren

Nr cadastral	Suprafața (mp)*	Observații / Referințe
52441	10.000	

\* Suprafața este determinată în planul de proiecție Stereo 70.



## Date referitoare la teren

Crt	Categorie folosință	Intravilan	Suprafața (mp)	Tarla	Parcelă	Nr. topo	Observații / Referințe
1	padure	NU	603	-	-	-	PV 1271/23.05.2013; O.S.Pipirig, UP III Halauca, u.a.46B%
2	padure	NU	523	-	-	-	O.S.Pipirig, UP III Halauca, u.a.46C%
3	padure	NU	6.902	-	-	-	O.S.Pipirig, UP III Halauca, u.a.46B%
4	padure	NU	1.972	-	-	-	O.S.Pipirig, UP III Halauca, u.a.46A%

## Lungime Segmente

1) Valorile lungimilor segmentelor sunt obținute din proiecție în plan.

Punct început	X / Y	Punct sfârșit	X / Y	Lungime segment (** (m)
1	574.407,471 639.078,494	2	574.350,022 639.394,484	321.17
2	574.350,022 639.394,484	3	574.332,21 639.455,348	63.417
3	574.332,21 639.455,348	4	574.321,767 639.454,333	10.492

Punct început	X / Y	Punct sfârșit	X / Y	Lungime segment (** (m)
4	574.321,767 639.454,333	5	574.331,958 639.375,873	79.119
5	574.331,958 639.375,873	6	574.370,167 639.081,685	296.659
6	574.370,167 639.081,685	7	574.377,757 639.079,192	7.989
7	574.377,757 639.079,192	8	574.390,671 639.077,496	13.025
8	574.390,671 639.077,496	1	574.407,471 639.078,494	16.83

\*\* Lungimile segmentelor sunt determinate în planul de proiecție Stereo 70 și sunt rotunjite la 1 milimetru.

\*\*\* Distanța dintre puncte este formată din segmente cumulate ce sunt mai mici decât valoarea 1 milimetru.



**DATE DESPRE IMOBILUL NR. 8160**

Oficiul de Cadastru și Publicitate Imobiliară NEAMT  
Biroul de Cadastru și Publicitate Imobiliară Targu-Neamt

**A. Partea I. Descrierea imobilului**

TEREN Extravilan

Adresa: Jud. Neamt

Nr. Crt	Nr cadastral Nr. topografic	Suprafața* (mp)	Observații / Referințe
A1	52442	44.220	Sector cadastral:1 Teren neimprejmuit;

**B. Partea II. Proprietari și acte**

Inscrieri privitoare la dreptul de proprietate și alte drepturi reale	Referințe
<b>32430 / 13/12/2019</b>	
Act Administrativ nr. Titlu de proprietate nr. 20777, din 14/11/2019 emis de CJPSDPAT NEAMT (act administrativ nr Certificat de deces nr. 37 din 15.09.2014, emis de Primăria Comunei Bogdănești);	
B1	A1
Intabulare, drept de PROPRIETATE, dobandit prin Reconstituire, cota actuala 1/1, cota initiala 1/1	
1) CIOCĂRTĂU NATALIA	
2) AIOANEI ANA, decedata	
3) STANICA DUMITRU	

**C. Partea III. SARCINI .**

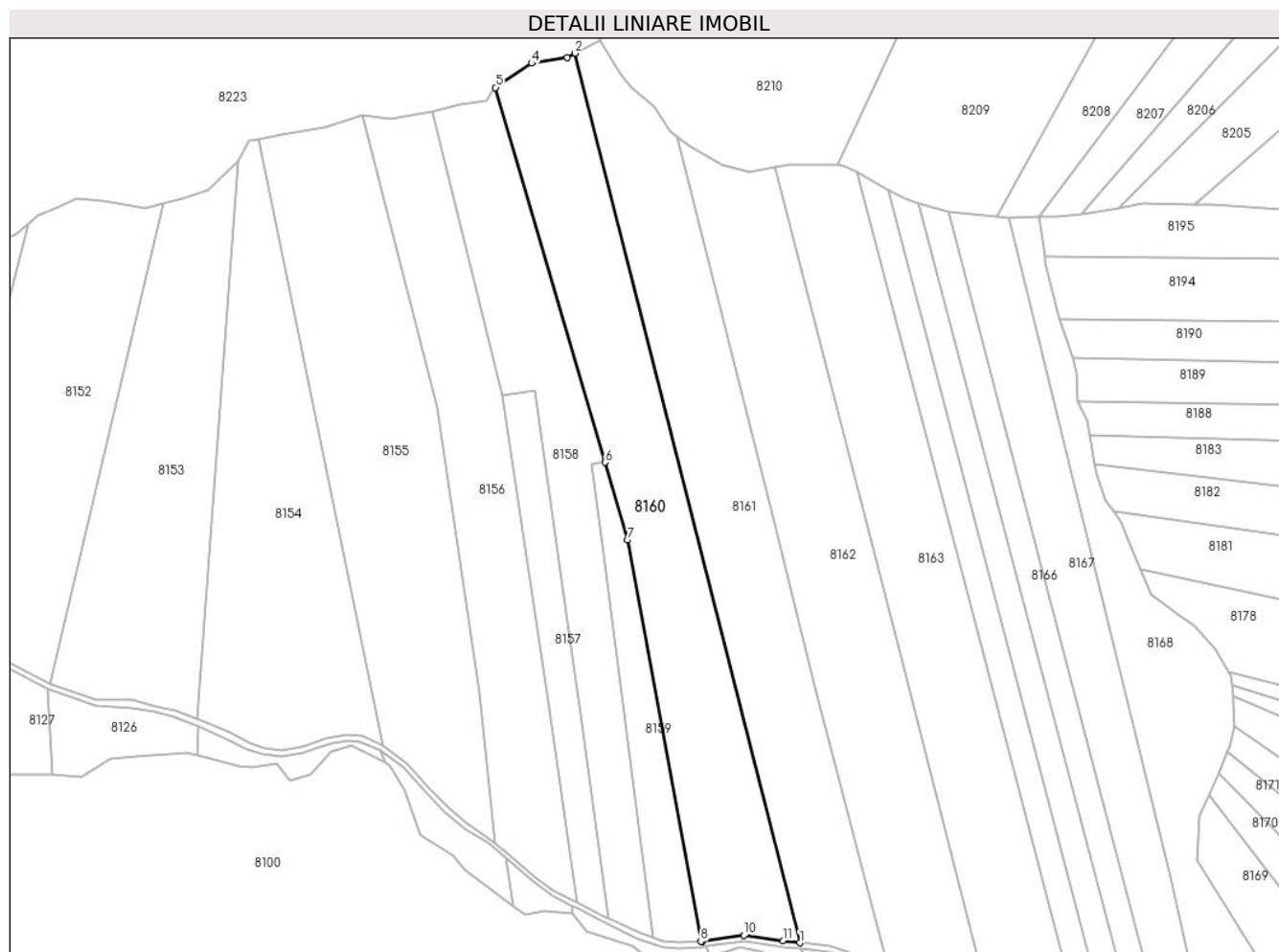
Inscrieri privind dezmembramintele dreptului de proprietate, drepturi reale de garanție și sarcini	Referințe
NU SUNT	

## Anexa Nr. 1 La Partea I

## Teren

Nr cadastral	Suprafața (mp)*	Observații / Referințe
52442	44.220	

\* Suprafața este determinată în planul de proiecție Stereo 70.



## Date referitoare la teren

Crt	Categorie folosință	Intravilan	Suprafața (mp)	Tarla	Parcelă	Nr. topo	Observații / Referințe
1	padure	NU	16.435	UP III Halauca	u.a.46C%	-	PV 1270/08.02.2016; O.S.Pipirig, UP III Halauca, u.a.46C%
2	padure	NU	22.173	UP III Halauca	u.a.46B%	-	O.S.Pipirig, UP III Halauca, u.a.46B%
3	padure	NU	5.612	UP III Halauca	u.a.46A%	-	O.S.Pipirig, UP III Halauca, u.a.46A%

## Lungime Segmente

1) Valorile lungimilor segmentelor sunt obținute din proiecție în plan.

Punct început	X / Y	Punct sfârșit	X / Y	Lungime segment (** (m)
1	574.485,465 639.077,538	2	574.308,748 639.777,064	721.502
2	574.308,748 639.777,064	3	574.302,557 639.773,771	7.012
3	574.302,557 639.773,771	4	574.274,426 639.769,187	28.502
4	574.274,426 639.769,187	5	574.245,944 639.750,122	34.274

Punct început	X / Y	Punct sfârșit	X / Y	Lungime segment (** (m)
5	574.245,944 639.750,122	6	574.332,21 639.455,348	307.138
6	574.332,21 639.455,348	7	574.350,022 639.394,484	63.417
7	574.350,022 639.394,484	8	574.407,471 639.078,494	321.17
8	574.407,471 639.078,494	9	574.408,893 639.078,578	1.424
9	574.408,893 639.078,578	10	574.441,485 639.083,298	32.932
10	574.441,485 639.083,298	11	574.472,488 639.078,988	31.301
11	574.472,488 639.078,988	1	574.485,465 639.077,538	13.058

\*\* Lungimile segmentelor sunt determinate în planul de proiecție Stereo 70 și sunt rotunjite la 1 milimetru.

\*\*\* Distanța dintre puncte este formată din segmente cumulate ce sunt mai mici decât valoarea 1 milimetru.





**DATE DESPRE IMOBILUL NR. 8161**

Oficiul de Cadastru și Publicitate Imobiliară NEAMT  
Biroul de Cadastru și Publicitate Imobiliară Targu-Neamt

**A. Partea I. Descrierea imobilului**

TEREN Extravilan

Adresa: Jud. Neamt

Nr. Crt	Nr cadastral Nr. topografic	Suprafața* (mp)	Observații / Referințe
A1	52444	44.117	Sector cadastral:1 Teren neimprejmuit;

**B. Partea II. Proprietari și acte**

Inscrieri privitoare la dreptul de proprietate și alte drepturi reale		Referințe
<b>15190 / 05/06/2019</b>		
Act Administrativ nr. 20314 - titlu de proprietate, din 26/03/2019 emis de CJPSDPAT NEAMT;		
B1	Intabulare, drept de PROPRIETATE, dobandit prin Reconstituire, cota actuala 1/1, cota initiala 1/1	A1
	1) <b>ANDRON FLORICA</b> 2) <b>ANDRON VASILE</b> 3) <b>ANDRON DUMITRU</b> 4) <b>LAZĂR MARIA</b>	

**C. Partea III. SARCINI .**

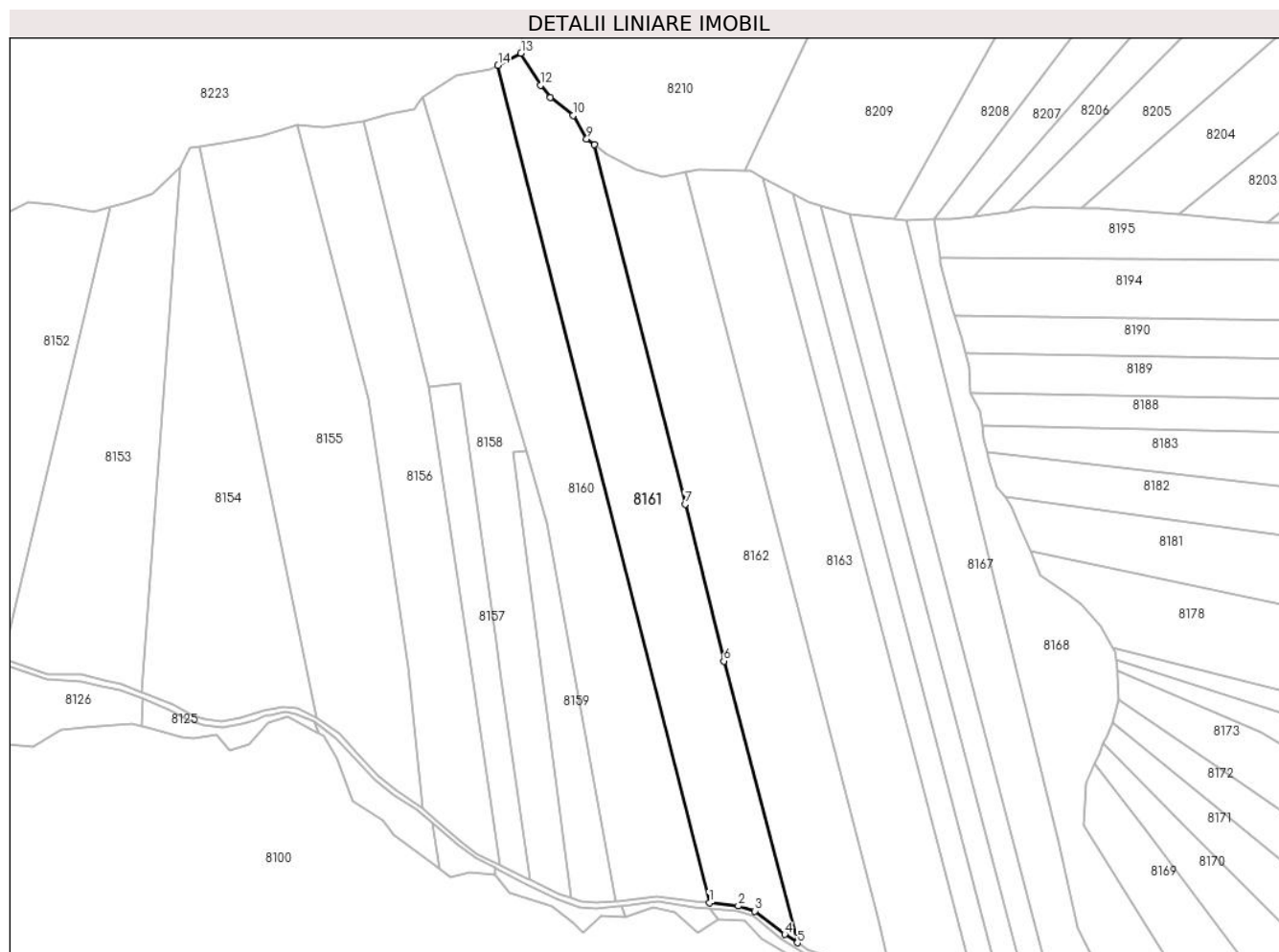
Inscrieri privind dezmembramintele dreptului de proprietate, drepturi reale de garanție și sarcini	Referințe
NU SUNT	

## Anexa Nr. 1 La Partea I

## Teren

Nr cadastral	Suprafața (mp)*	Observații / Referințe
52444	44.117	

\* Suprafața este determinată în planul de proiecție Stereo 70.



## Date referitoare la teren

Crt	Categorie folosință	Intravilan	Suprafața (mp)	Tarla	Parcelă	Nr. topo	Observații / Referințe
1	padure	NU	17.151	UP III Halauca	u.a.46C%	-	PV 1269/23.05.2013; O.S.Pipirig, UP III Halauca, u.a.46C%
2	padure	NU	10.572	UP III Halauca	u.a.46B%	-	O.S.Pipirig, UP III Halauca, u.a.46B%
3	padure	NU	4.573	UP III Halauca	u.a.46B%	-	O.S.Pipirig, UP III Halauca, u.a.46C%
4	padure	NU	11.821	UP III Halauca	u.a.46A%	-	O.S.Pipirig, UP III Halauca, u.a.46A%

## Lungime Segmente

1) Valorile lungimilor segmentelor sunt obținute din proiecție în plan.

Punct început	X / Y	Punct sfârșit	X / Y	Lungime segment (** (m)
1	574.485,465 639.077,538	2	574.509,662 639.074,833	24.348
2	574.509,662 639.074,833	3	574.523,556 639.070,658	14.508
3	574.523,556 639.070,658	4	574.548,322 639.051,159	31.521

Punct început	X / Y	Punct sfârșit	X / Y	Lungime segment (** (m)
4	574.548,322 639.051,159	5	574.558,958 639.044,178	12.722
5	574.558,958 639.044,178	6	574.497,57 639.279,485	243.183
6	574.497,57 639.279,485	7	574.465,251 639.410,585	135.025
7	574.465,251 639.410,585	8	574.389,429 639.710,805	309.647
8	574.389,429 639.710,805	9	574.382,878 639.715,764	8.216
9	574.382,878 639.715,764	10	574.371,393 639.735,166	22.546
10	574.371,393 639.735,166	11	574.352,563 639.750,266	24.137
11	574.352,563 639.750,266	12	574.344,176 639.760,372	13.133
12	574.344,176 639.760,372	13	574.327,907 639.787,257	31.424
13	574.327,907 639.787,257	14	574.308,748 639.777,064	21.702
14	574.308,748 639.777,064	1	574.485,465 639.077,538	721.502

\*\* Lungimile segmentelor sunt determinate în planul de proiecție Stereo 70 și sunt rotunjite la 1 milimetru.

\*\*\* Distanța dintre puncte este formată din segmente cumulate ce sunt mai mici decât valoarea 1 milimetru.



**DATE DESPRE IMOBILUL NR. 8162**

Oficiul de Cadastru și Publicitate Imobiliară NEAMT  
Biroul de Cadastru și Publicitate Imobiliară Targu-Neamt

**A. Partea I. Descrierea imobilului**

TEREN Extravilan

Adresa: Jud. Neamt

Nr. Crt	Nr cadastral Nr. topografic	Suprafața* (mp)	Observații / Referințe
A1	52446	47.715	Sector cadastral:1 Teren neimprejmuit;

**B. Partea II. Proprietari și acte**

Inscrieri privitoare la dreptul de proprietate și alte drepturi reale		Referințe
<b>19843 / 24/07/2019</b>		
Act Administrativ nr. 20586 - titlu de proprietate, din 06/05/2019 emis de CJPSDPAT NEAMT;		
B1	Intabulare, drept de PROPRIETATE, dobandit prin Reconstituire, cota actuala 1/1, cota initiala 1/1 1) CHIRIAC IOAN	A1

**C. Partea III. SARCINI .**

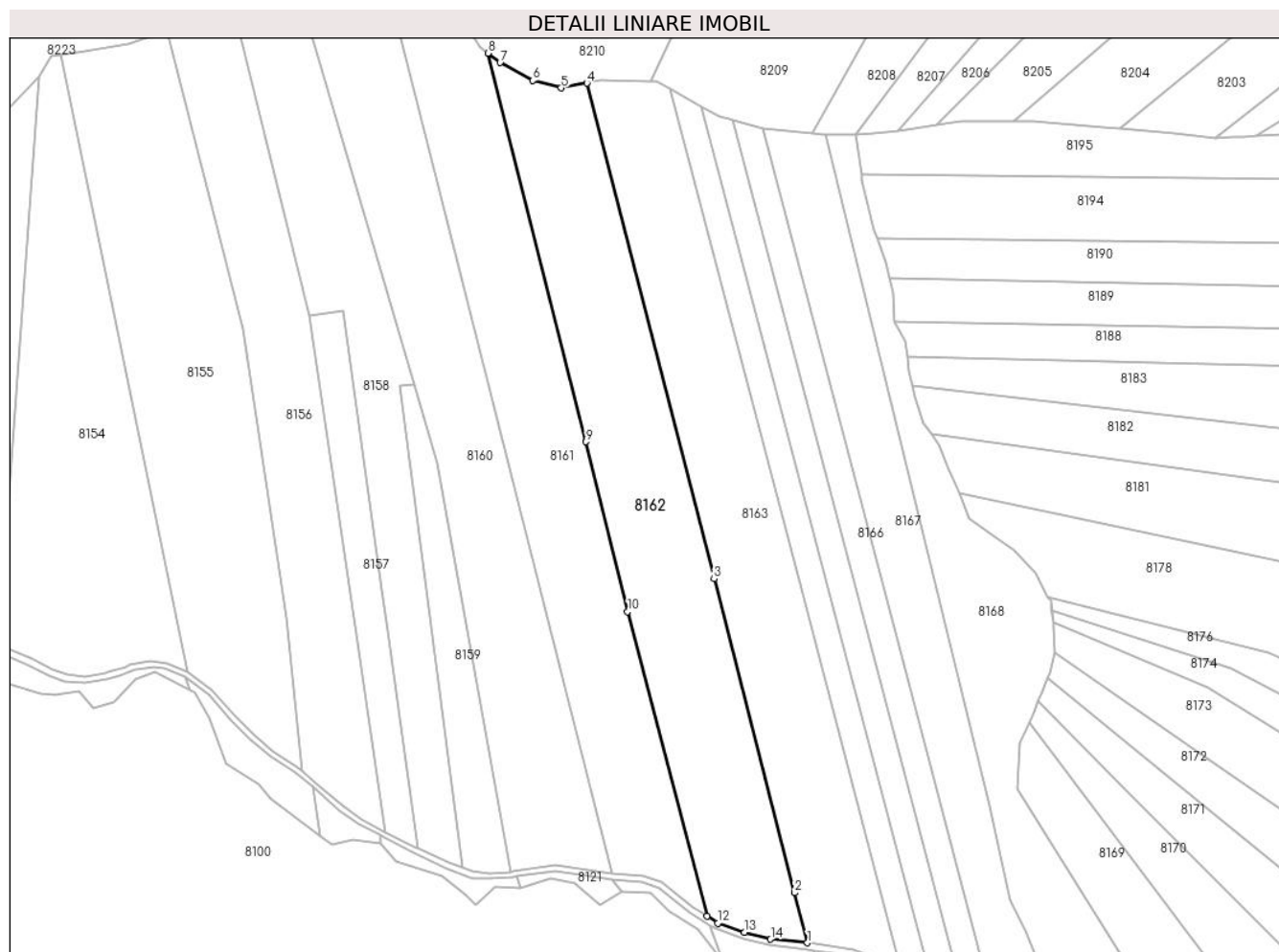
Inscrieri privind dezmembramintele dreptului de proprietate, drepturi reale de garanție și sarcini	Referințe
NU SUNT	

## Anexa Nr. 1 La Partea I

## Teren

Nr cadastral	Suprafața (mp)*	Observații / Referințe
52446	47.715	

\* Suprafața este determinată în planul de proiecție Stereo 70.



## Date referitoare la teren

Crt	Categorie folosință	Intravilan	Suprafața (mp)	Tarla	Parcelă	Nr. topo	Observații / Referințe
1	padure	NU	28.622	UP III Halauca	u.a.46C%	-	PV 1268/23.05.2013; O.S.Pipirig, UP III Halauca, u.a.46C%
2	padure	NU	18.141	UP III Halauca	u.a.46A%	-	O.S.Pipirig, UP III Halauca, u.a.46A%
3	padure	NU	952	UP III Halauca	u.a.46CC%	-	O.S.Pipirig, UP III Halauca, u.a.46CC%

## Lungime Segmente

1) Valorile lungimilor segmentelor sunt obținute din proiecție în plan.

Punct început	X / Y	Punct sfârșit	X / Y	Lungime segment (** (m)
1	574.636,507 639.023,608	2	574.626,58 639.062,282	39.928
2	574.626,58 639.062,282	3	574.564,345 639.304,751	250.329
3	574.564,345 639.304,751	4	574.466,037 639.687,764	395.428

Punct început	X / Y	Punct sfârșit	X / Y	Lungime segment (** (m)
4	574.466,037 639.687,764	5	574.446,095 639.683,975	20.299
5	574.446,095 639.683,975	6	574.424,092 639.689,805	22.762
6	574.424,092 639.689,805	7	574.398,931 639.703,611	28.7
7	574.398,931 639.703,611	8	574.389,429 639.710,805	11.918
8	574.389,429 639.710,805	9	574.465,251 639.410,585	309.647
9	574.465,251 639.410,585	10	574.497,57 639.279,485	135.025
10	574.497,57 639.279,485	11	574.558,958 639.044,178	243.183
11	574.558,958 639.044,178	12	574.567,222 639.038,754	9.885
12	574.567,222 639.038,754	13	574.587,76 639.031,575	21.757
13	574.587,76 639.031,575	14	574.607,976 639.026,265	20.902
14	574.607,976 639.026,265	1	574.636,507 639.023,608	28.654

\*\* Lungimile segmentelor sunt determinate în planul de proiecție Stereo 70 și sunt rotunjite la 1 milimetru.

\*\*\* Distanța dintre puncte este formată din segmente cumulate ce sunt mai mici decât valoarea 1 milimetru.





**DATE DESPRE IMOBILUL NR. 8163**

Oficiul de Cadastru și Publicitate Imobiliară NEAMT  
Biroul de Cadastru și Publicitate Imobiliară Targu-Neamt

**A. Partea I. Descrierea imobilului**

TEREN Extravilan

Adresa: Jud. Neamt

Nr. Crt	Nr cadastral Nr. topografic	Suprafața* (mp)	Observații / Referințe
A1		43.676	Sector cadastral:1 Teren neimprejmuit; Diferenta de suprafata se regaseste la ID 8118

**B. Partea II. Proprietari și acte**

Inscrieri privitoare la dreptul de proprietate și alte drepturi reale	Referințe
/	
Act Administrativ nr. 1267, din 23/05/2013 emis de Primaria comunei Pipirig (CJSDPAT NEAMT NR.9876 / 19.04.2013, HCL NR.39 / 20.02.2013 + ANEXA);	
B1	A1
Inscrierea provizorie, drept de PROPRIETATE, dobandit prin Lege, cota actuala 1/1, cota initiala 1/1	
1) LĂCĂTUȘU GH ELENA	
2) CRISTEA GH ANA	

**C. Partea III. SARCINI .**

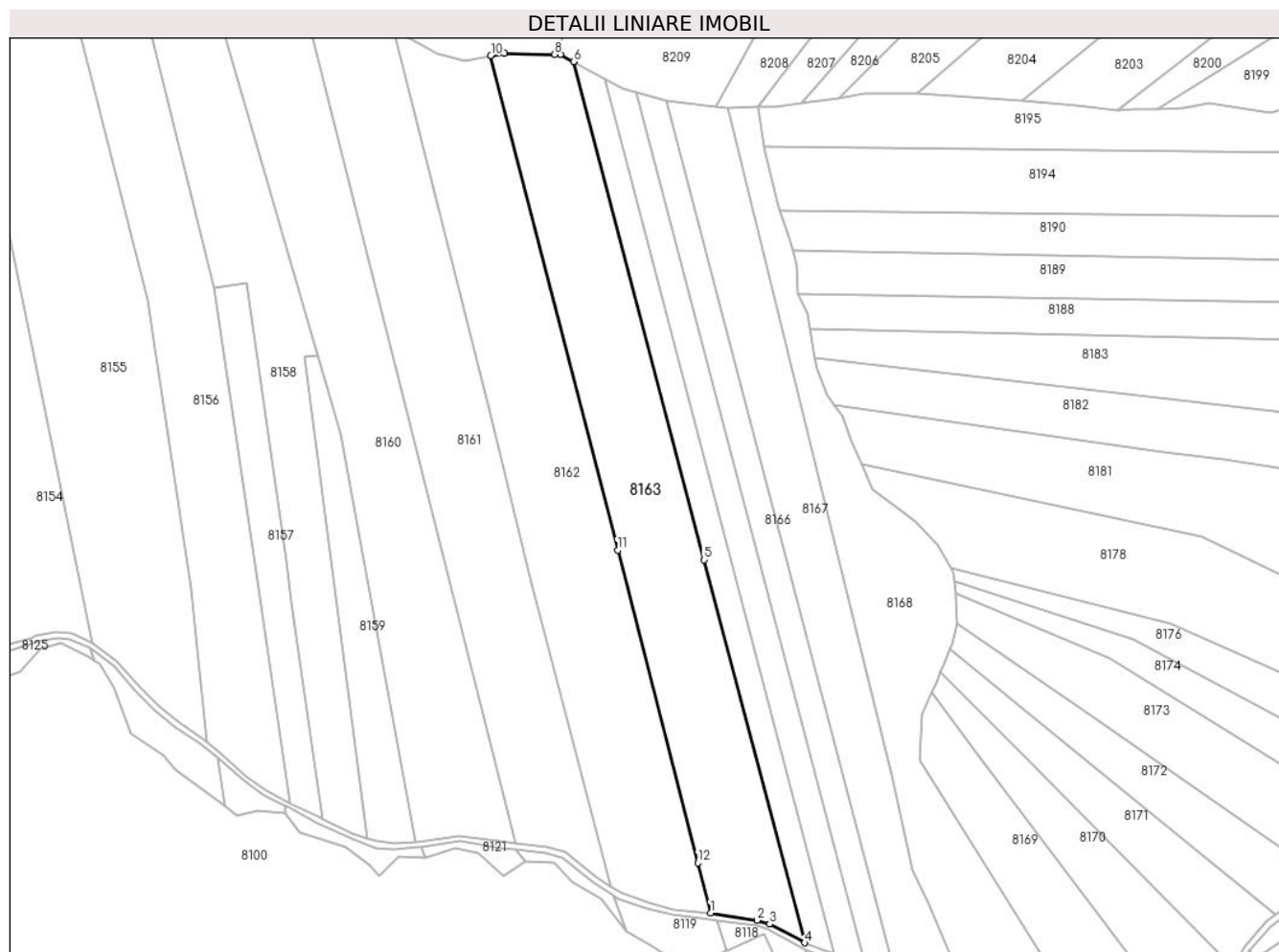
Inscrieri privind dezmembramintele dreptului de proprietate, drepturi reale de garanție și sarcini	Referințe
NU SUNT	

## Anexa Nr. 1 La Partea I

## Teren

Nr cadastral	Suprafața (mp)*	Observații / Referințe
	43.676	Diferenta de suprafata se regaseste la ID 8118

\* Suprafața este determinată în planul de proiecție Stereo 70.



## Date referitoare la teren

Crt	Categorie folosință	Intravilan	Suprafața (mp)	Tarla	Parcelă	Nr. topo	Observații / Referințe
1	padure	NU	43.676	U.P. III Hălăuca	UA 46C%, 46A%, 46CC%	-	

## Lungime Segmente

1) Valorile lungimilor segmentelor sunt obținute din proiecție în plan.

Punct început	X / Y	Punct sfârșit	X / Y	Lungime segment (** (m))
1	574.636,507 639.023,608	2	574.672,417 639.017,985	36.348
2	574.672,417 639.017,985	3	574.682,317 639.015,002	10.34
3	574.682,317 639.015,002	4	574.709,35 639.000,475	30.689
4	574.709,35 639.000,475	5	574.631,492 639.297,189	306.759

Punct început	X / Y	Punct sfârșit	X / Y	Lungime segment (** (m)
5	574.631,492 639.297,189	6	574.530,181 639.683,28	399.162
6	574.530,181 639.683,28	7	574.519,949 639.688,839	11.645
7	574.519,949 639.688,839	8	574.515,475 639.688,931	4.475
8	574.515,475 639.688,931	9	574.476,398 639.689,732	39.085
9	574.476,398 639.689,732	10	574.466,037 639.687,764	10.546
10	574.466,037 639.687,764	11	574.564,345 639.304,751	395.428
11	574.564,345 639.304,751	12	574.626,58 639.062,282	250.329
12	574.626,58 639.062,282	1	574.636,507 639.023,608	39.928

\*\* Lungimile segmentelor sunt determinate în planul de proiecție Stereo 70 și sunt rotunjite la 1 milimetru.

\*\*\* Distanța dintre puncte este formată din segmente cumulate ce sunt mai mici decât valoarea 1 milimetru.



**DATE DESPRE IMOBILUL NR. 8164**

Oficiul de Cadastru și Publicitate Imobiliară NEAMT  
Biroul de Cadastru și Publicitate Imobiliară Targu-Neamt

**A. Partea I. Descrierea imobilului**

TEREN Extravilan

Adresa: Jud. Neamt

Nr. Crt	Nr cadastral Nr. topografic	Suprafața* (mp)	Observații / Referințe
A1	53194	Din acte: 0 Masurata: 14.414	Sector cadastral:1 Teren neimprejmuit;

**B. Partea II. Proprietari și acte**

Inscrieri privitoare la dreptul de proprietate și alte drepturi reale		Referințe
<b>28486 / 24/10/2019</b>		
Act Notarial nr. Act de lotizare aut nr. 6550, din 23/10/2019 emis de NP Teodorescu Mihaela;		
B1	Se infiinteaza cartea funciara 53194 a imobilului cu numarul cadastral 53194/Pipirig, rezultat din dezmembrarea imobilului cu numarul cadastral 52450 inscris in cartea funciara 52450;	A1
Act Administrativ nr. 17120 - referat de admitere dezmembrare imobil, din 26/06/2019 emis de OCPI NEAMT;		
B4	Se radiază înscrierea efectuată în baza încheierii nr. 17518/01.07.2019	A1
<b>28491 / 24/10/2019</b>		
Act Notarial nr. Act de partaj voluntar aut nr. 6553, din 23/10/2019 emis de NP Teodorescu Mihaela;		
B5	Intabulare, drept de PROPRIETATE, cu titlu de drept de partaj, dobandit prin Conventie, cota actuala 1/1, cota initiala 1/1 1) <b>AMARIEI DUMITRU</b> , bun propriu	A1

**C. Partea III. SARCINI .**

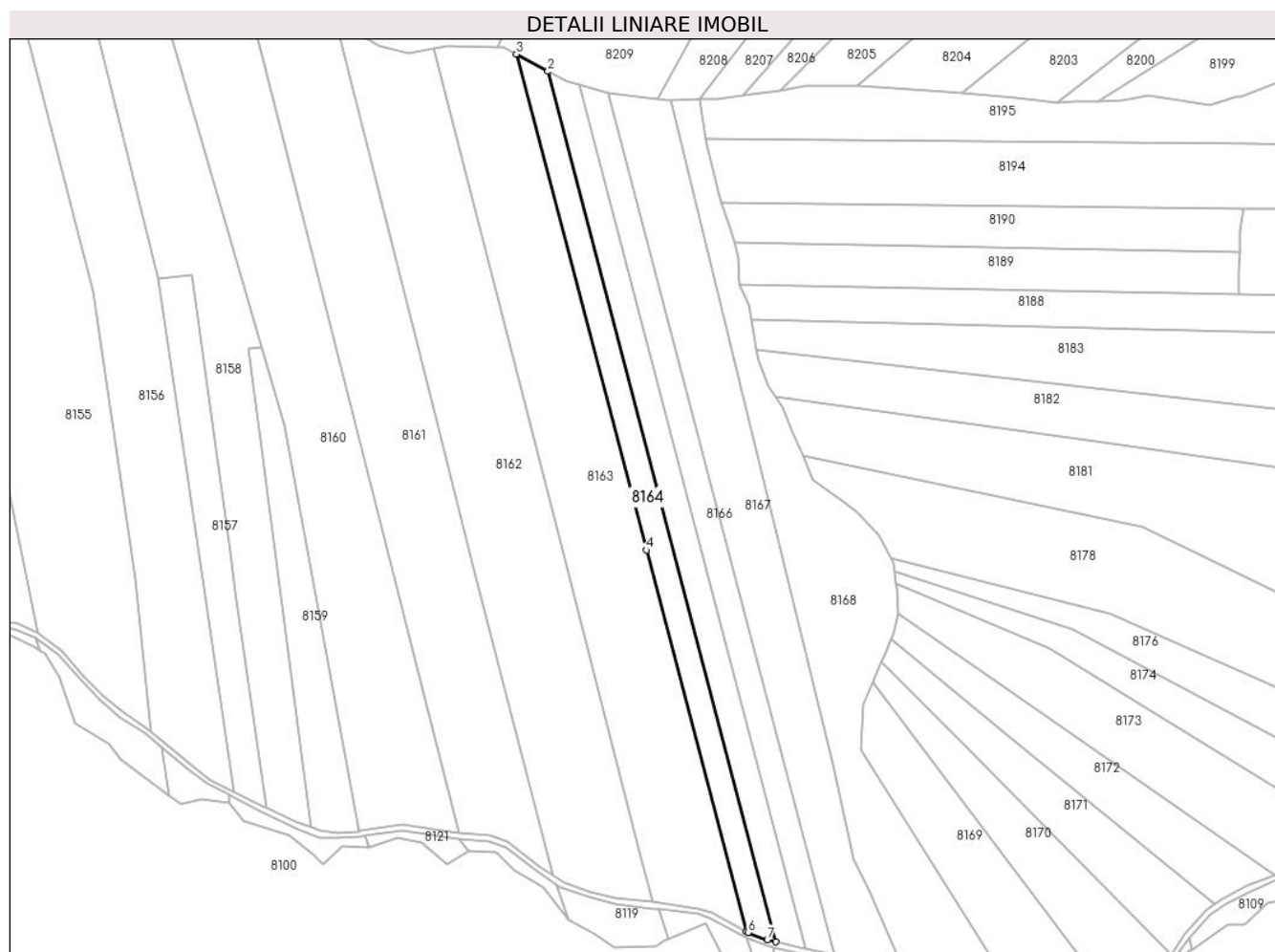
Inscrieri privind dezmembramintele dreptului de proprietate, drepturi reale de garanție și sarcini	Referințe
NU SUNT	

## Anexa Nr. 1 La Partea I

## Teren

Nr cadastral	Suprafața (mp)*	Observații / Referințe
53194	Din acte: 0 Masurata: 14.414	

\* Suprafața este determinată în planul de proiecție Stereo 70.



## Date referitoare la teren

Crt	Categorie folosință	Intra vilan	Suprafața (mp)	Tarla	Parcelă	Nr. topo	Observații / Referințe
1	padure	NU	8.029	-	-	-	PV 1266/23.05.2013; O.S.Pipirig, UP III Halauca, u.a.46C%
2	padure	NU	6.385	-	-	-	O.S.Pipirig, UP III Halauca, u.a.46A%

## Lungime Segmente

1) Valorile lungimilor segmentelor sunt obținute din proiecție în plan.

Punct început	X / Y	Punct sfârșit	X / Y	Lungime segment (** (m)
1	574.732,654 638.992,367	2	574.554,879 639.669,861	700.43
2	574.554,879 639.669,861	3	574.530,181 639.683,28	28.108
3	574.530,181 639.683,28	4	574.631,492 639.297,189	399.162

Punct început	X / Y	Punct sfârșit	X / Y	Lungime segment (** (m)
4	574.631,492 639.297,189	5	574.709,35 639.000,475	306.759
5	574.709,35 639.000,475	6	574.711,04 638.999,567	1.918
6	574.711,04 638.999,567	7	574.725,832 638.994,005	15.803
7	574.725,832 638.994,005	1	574.732,654 638.992,367	7.016

\*\* Lungimile segmentelor sunt determinate în planul de proiecție Stereo 70 și sunt rotunjite la 1 milimetru.

\*\*\* Distanța dintre puncte este formată din segmente cumulate ce sunt mai mici decât valoarea 1 milimetru.





**DATE DESPRE IMOBILUL NR. 8165**

Oficiul de Cadastru și Publicitate Imobiliară NEAMT  
Biroul de Cadastru și Publicitate Imobiliară Targu-Neamt

**A. Partea I. Descrierea imobilului**

TEREN Extravilan

Adresa: Jud. Neamt

Nr. Crt	Nr cadastral Nr. topografic	Suprafața* (mp)	Observații / Referințe
A1	53195	Din acte: 0 Masurata: 14.414	Sector cadastral:1 Teren neimprejmuit;

**B. Partea II. Proprietari și acte**

Inscrieri privitoare la dreptul de proprietate și alte drepturi reale		Referințe
<b>28486 / 24/10/2019</b>		
Act Notarial nr. Act de lotizare aut nr. 6550, din 23/10/2019 emis de NP Teodorescu Mihaela;		
B1	Se infiinteaza cartea funciara 53195 a imobilului cu numarul cadastral 53195/Pipirig, rezultat din dezmembrarea imobilului cu numarul cadastral 52450 inscris in cartea funciara 52450;	A1
Act Administrativ nr. 17120 - referat de admitere dezmembrare imobil, din 26/06/2019 emis de OCPI NEAMT;		
B4	Se radiază înscrierea efectuată în baza încheierii nr. 17518/01.07.2019	A1
<b>28520 / 24/10/2019</b>		
Act Notarial nr. Act de partaj voluntar aut nr. 6553, din 23/10/2019 emis de NP Teodorescu Mihaela;		
B5	Intabulare, drept de PROPRIETATE, cu titlu de drept de partaj, dobandit prin Conventie, cota actuala 1/1, cota initiala 1/1 1) <b>AMARIEI SOFIA</b> , - Bun Propriu	A1

**C. Partea III. SARCINI .**

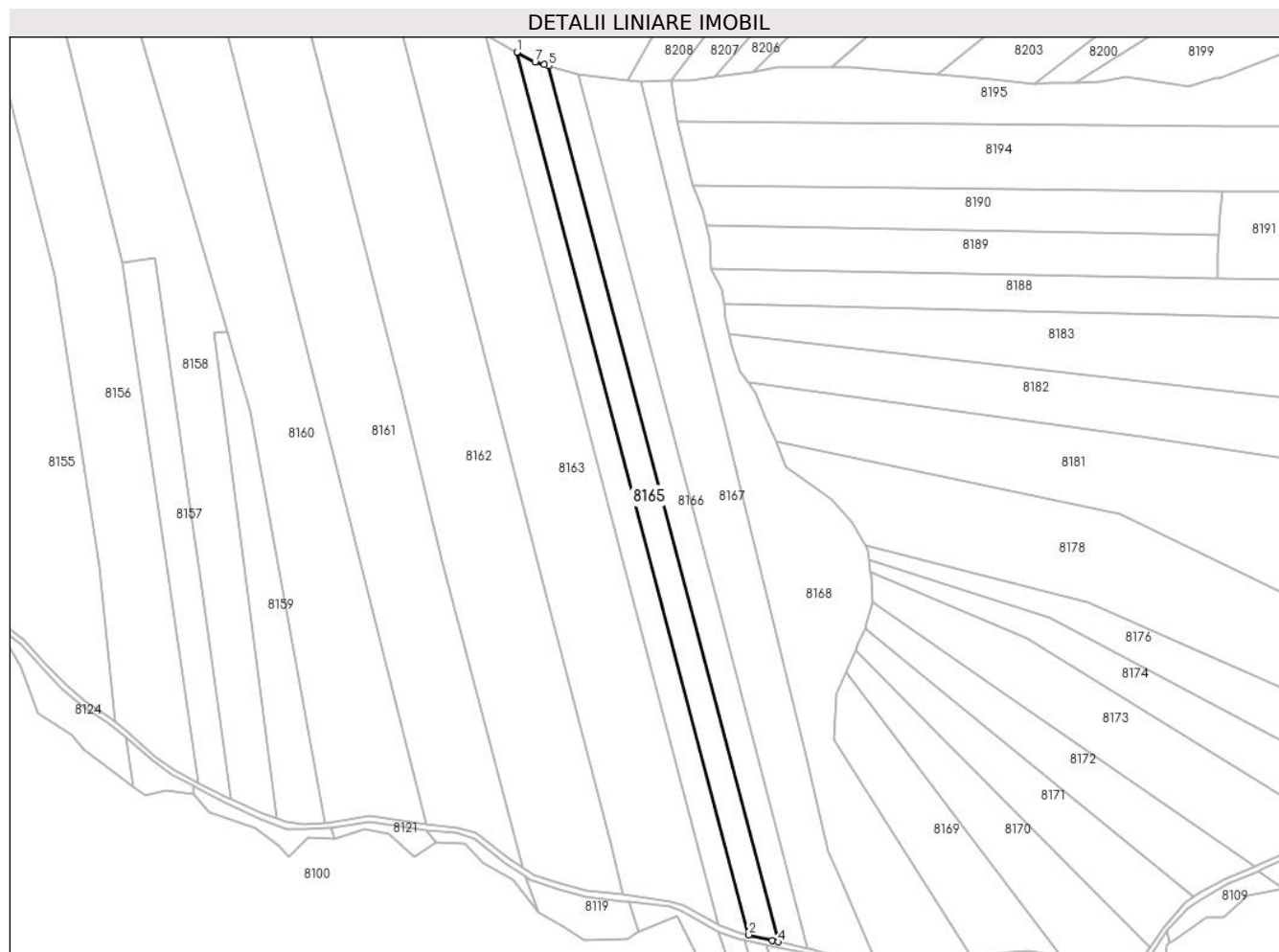
Inscrieri privind dezmembramintele dreptului de proprietate, drepturi reale de garanție și sarcini	Referințe
NU SUNT	

## Anexa Nr. 1 La Partea I

## Teren

Nr cadastral	Suprafața (mp)*	Observații / Referințe
53195	Din acte: 0 Masurata: 14.414	

\* Suprafața este determinată în planul de proiecție Stereo 70.



## Date referitoare la teren

Crt	Categorie folosință	Intra vilan	Suprafața (mp)	Tarla	Parcelă	Nr. topo	Observații / Referințe
1	padure	NU	7.997	UP III Halauca	u.a.46C%	-	PV 1266/23.05.2013; O.S.Pipirig, UP III Halauca, u.a.46C%
2	padure	NU	6.417	UP III Halauca	u.a.46A%	-	O.S.Pipirig, UP III Halauca, u.a.46A%

## Lungime Segmente

1) Valorile lungimilor segmentelor sunt obținute din proiecție în plan.

Punct început	X / Y	Punct sfârșit	X / Y	Lungime segment (** (m)
1	574.554,879 639.669,861	2	574.732,654 638.992,367	700.43
2	574.732,654 638.992,367	3	574.750,821 638.988,006	18.683
3	574.750,821 638.988,006	4	574.755,441 638.987,011	4.726

Punct început	X / Y	Punct sfârșit	X / Y	Lungime segment (** (m)
4	574.755,441 638.987,011	5	574.579,017 639.659,356	695.107
5	574.579,017 639.659,356	6	574.575,517 639.660,377	3.646
6	574.575,517 639.660,377	7	574.568,64 639.662,384	7.164
7	574.568,64 639.662,384	1	574.554,879 639.669,861	15.661

\*\* Lungimile segmentelor sunt determinate în planul de proiecție Stereo 70 și sunt rotunjite la 1 milimetru.

\*\*\* Distanța dintre puncte este formată din segmente cumulate ce sunt mai mici decât valoarea 1 milimetru.



**DATE DESPRE IMOBILUL NR. 8166**

Oficiul de Cadastru și Publicitate Imobiliară NEAMT  
Biroul de Cadastru și Publicitate Imobiliară Targu-Neamt

**A. Partea I. Descrierea imobilului**

TEREN Extravilan

Adresa: Jud. Neamt

Nr. Crt	Nr cadastral Nr. topografic	Suprafața* (mp)	Observații / Referințe
A1	53196	Din acte: 0 Masurata: 14.414	Sector cadastral:1 Teren neimprejmuit;

**B. Partea II. Proprietari și acte**

Inscrieri privitoare la dreptul de proprietate și alte drepturi reale	Referințe
<b>28486 / 24/10/2019</b>	
Act Notarial nr. Act de lotizare aut nr. 6550, din 23/10/2019 emis de NP Teodorescu Mihaela;	
B1	Se infiinteaza cartea funciara 53196 a imobilului cu numarul cadastral 53196/Pipirig, rezultat din dezmembrarea imobilului cu numarul cadastral 52450 inscris in cartea funciara 52450;
Act Administrativ nr. 17120 - referat de admitere dezmembrare imobil, din 26/06/2019 emis de OCPI NEAMT;	
B4	Se radiază înscrierea efectuată în baza încheierii nr. 17518/01.07.2019
<b>21104 / 17/09/2021</b>	
Act Notarial nr. CONTRACT DE VÂNZARE aut. nr. 4370, din 16/09/2021 emis de BIN Teodorescu Mihaela;	
B6	Intabulare, drept de PROPRIETATE, cu titlu de drept de CUMPĂRARE, dobandit prin Conventie, cota actuala 1/1, cota initiala 1/1
	1) MUTU ION 2) MUTU RODICA, bun comun

**C. Partea III. SARCINI .**

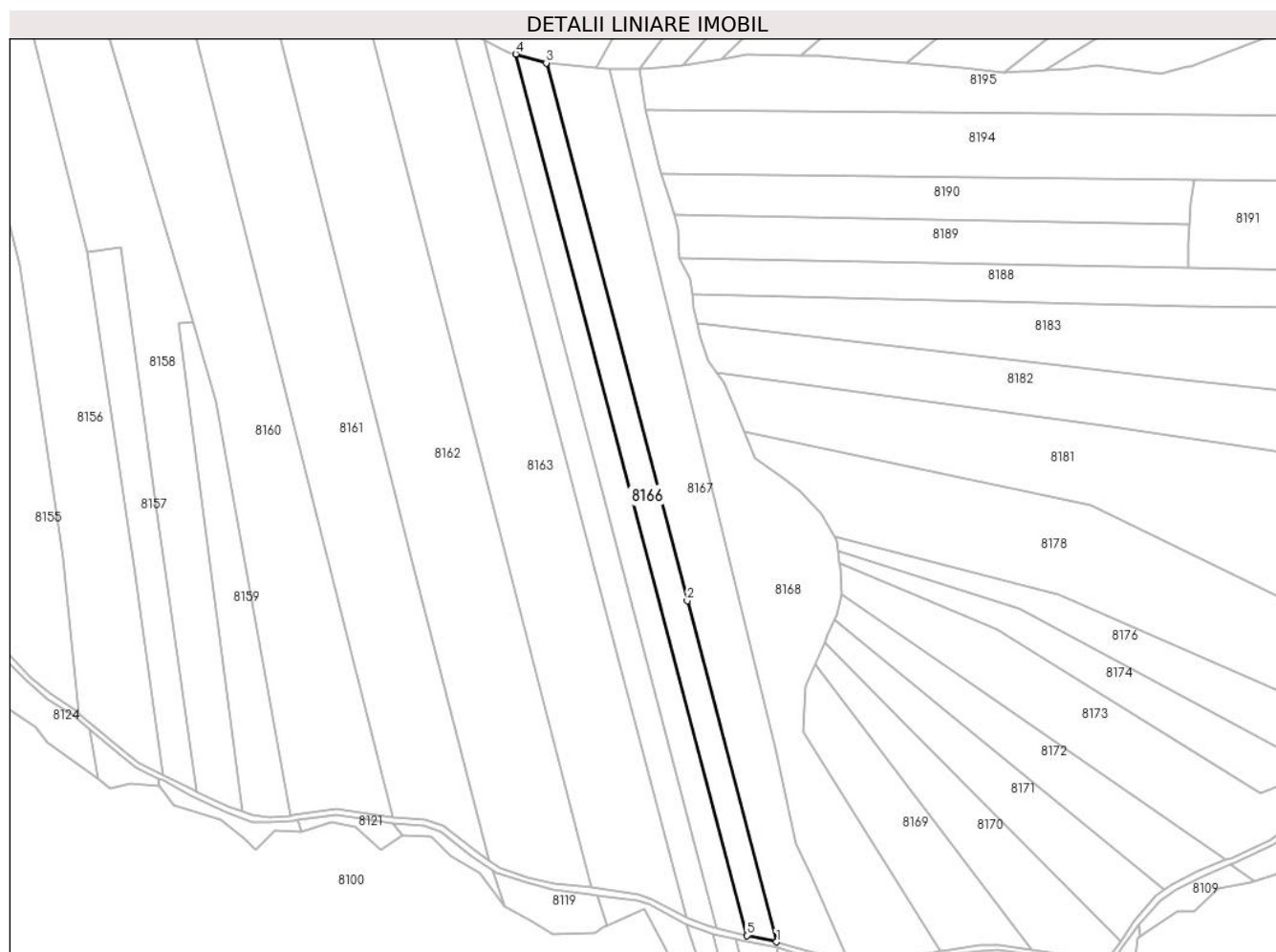
Inscrieri privind dezmembramintele dreptului de proprietate, drepturi reale de garanție și sarcini	Referințe
NU SUNT	

## Anexa Nr. 1 La Partea I

## Teren

Nr cadastral	Suprafața (mp)*	Observații / Referințe
53196	Din acte: 0 Masurata: 14.414	

\* Suprafața este determinată în planul de proiecție Stereo 70.



## Date referitoare la teren

Crt	Categorie folosință	Intravilan	Suprafața (mp)	Tarla	Parcelă	Nr. topo	Observații / Referințe
1	padure	NU	8.594	UP III Halauca	u.a.46C%	-	PV 1266/23.05.2013; O.S.Pipirig, UP III Halauca, u.a.46C%
2	padure	NU	5.820	UP III Halauca	u.a.46A%	-	O.S.Pipirig, UP III Halauca, u.a.46A%

## Lungime Segmente

1) Valorile lungimilor segmentelor sunt obținute din proiecție în plan.

Punct început	X / Y	Punct sfârșit	X / Y	Lungime segment (** (m)
1	574.778,128 638.982,124	2	574.709,891 639.242,36	269.034
2	574.709,891 639.242,36	3	574.602,334 639.652,553	424.06
3	574.602,334 639.652,553	4	574.579,017 639.659,356	24.289

Punct început	X / Y	Punct sfârșit	X / Y	Lungime segment (** (m)
4	574.579,017 639.659,356	5	574.755,441 638.987,011	695.107
5	574.755,441 638.987,011	1	574.778,128 638.982,124	23.207

\*\* Lungimile segmentelor sunt determinate în planul de proiecție Stereo 70 și sunt rotunjite la 1 milimetru.

\*\*\* Distanța dintre puncte este formată din segmente cumulate ce sunt mai mici decât valoarea 1 milimetru.





**DATE DESPRE IMOBILUL NR. 8167**

Oficiul de Cadastru și Publicitate Imobiliară NEAMT  
Biroul de Cadastru și Publicitate Imobiliară Targu-Neamt

**A. Partea I. Descrierea imobilului**

TEREN Extravilan

Adresa: Jud. Neamt

Nr. Crt	Nr cadastral Nr. topografic	Suprafața* (mp)	Observații / Referințe
A1		28.141	Sector cadastral:1 Teren neimprejmuit; Diferenta de suprafata se regaseste la ID 8114

**B. Partea II. Proprietari și acte**

Inscrieri privitoare la dreptul de proprietate și alte drepturi reale		Referințe
/		
Act Administrativ nr. 1265, din 10/01/2014 emis de Primaria comunei Pipirig (CJSDPAT NEAMT NR.9876 / 19.04.2013, HCL NR.39 / 20.02.2013 + ANEXA);		
B1	Inscrierea provizorie, drept de PROPRIETATE, dobandit prin Lege, cota actuala 1/1, cota initiala 1/1	A1
	1) BUȚURAȘ IOANA 2) BUȚURAȘ T GHIORGHE 3) IACOB T ELENA 4) TODOSIA IF FLOAREA 5) BUȚURAȘ IF ANA 6) CÂRLAN IF VERUȚA 7) BUȚURAȘ IF IOAN 8) SORLESCU IF MARIA	

**C. Partea III. SARCINI .**

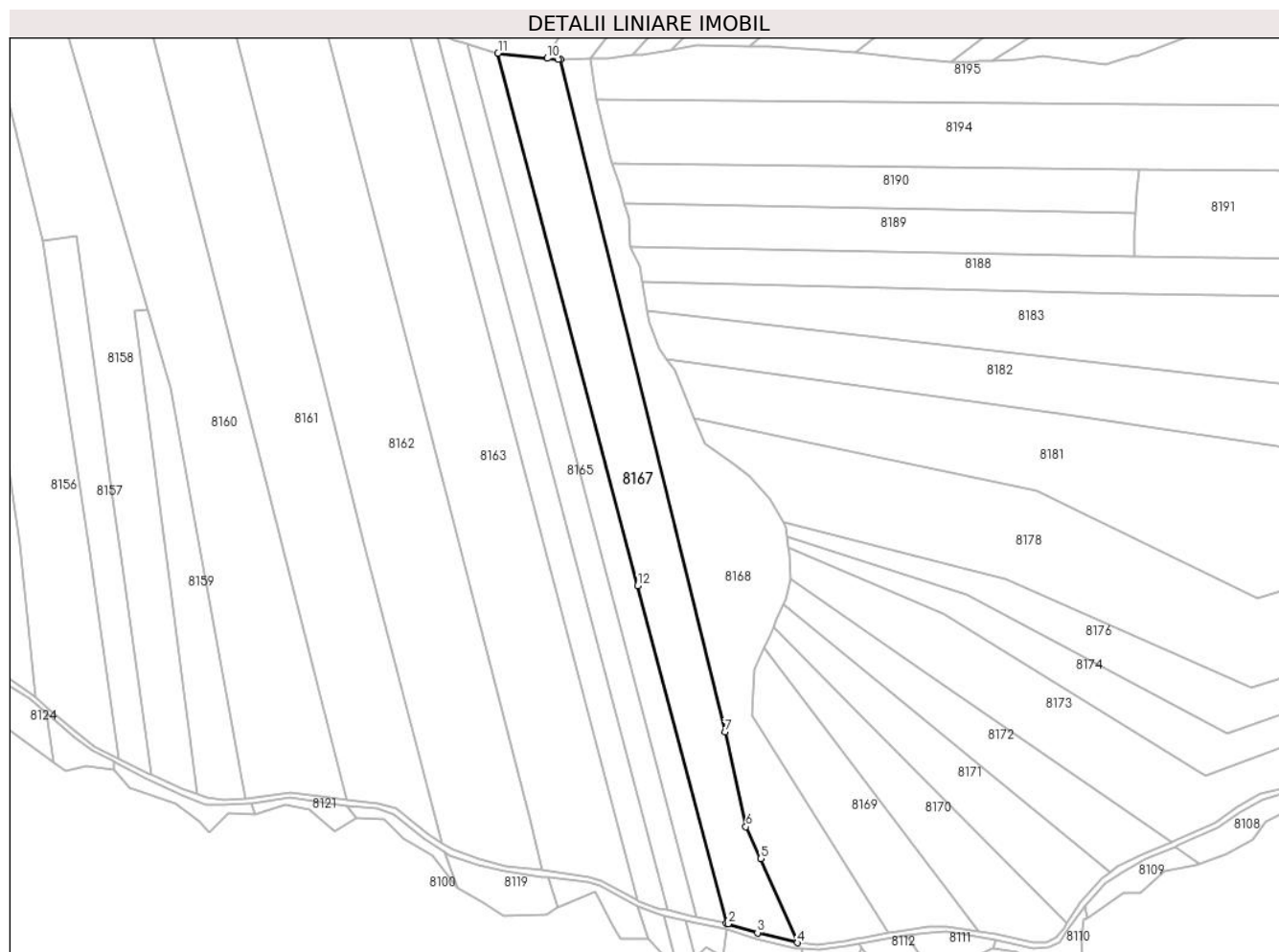
Inscrieri privind dezmembramintele dreptului de proprietate, drepturi reale de garanție și sarcini	Referințe
NU SUNT	

## Anexa Nr. 1 La Partea I

## Teren

Nr cadastral	Suprafața (mp)*	Observații / Referințe
	28.141	Diferenta de suprafata se regaseste la ID 8114

\* Suprafața este determinată în planul de proiecție Stereo 70.



## Date referitoare la teren

Crt	Categorie folosință	Intravilan	Suprafața (mp)	Tarla	Parcelă	Nr. topo	Observații / Referințe
1	padure	NU	28.141	U.P. III Hălăuca	UA 46C%, 46A%	-	

## Lungime Segmente

1) Valorile lungimilor segmentelor sunt obținute din proiecție în plan.

Punct început	X / Y	Punct sfârșit	X / Y	Lungime segment (** (m)
1	574.778,128 638.982,124	2	574.779,629 638.981,801	1.535
2	574.779,629 638.981,801	3	574.802,378 638.974,915	23.768
3	574.802,378 638.974,915	4	574.832,994 638.967,214	31.57
4	574.832,994 638.967,214	5	574.804,918 639.032,075	70.677
5	574.804,918 639.032,075	6	574.793,411 639.056,53	27.027

Punct început	X / Y	Punct sfârșit	X / Y	Lungime segment (** (m)
6	574.793,411 639.056,53	7	574.777,222 639.129,608	74.85
7	574.777,222 639.129,608	8	574.650,327 639.647,709	533.414
8	574.650,327 639.647,709	9	574.648,705 639.647,667	1.623
9	574.648,705 639.647,667	10	574.640,223 639.648,561	8.529
10	574.640,223 639.648,561	11	574.602,334 639.652,553	38.099
11	574.602,334 639.652,553	12	574.709,891 639.242,36	424.06
12	574.709,891 639.242,36	1	574.778,128 638.982,124	269.034

\*\* Lungimile segmentelor sunt determinate în planul de proiecție Stereo 70 și sunt rotunjite la 1 milimetru.

\*\*\* Distanța dintre puncte este formată din segmente cumulate ce sunt mai mici decât valoarea 1 milimetru.



**DATE DESPRE IMOBILUL NR. 8168**

Oficiul de Cadastru și Publicitate Imobiliară NEAMT  
Biroul de Cadastru și Publicitate Imobiliară Targu-Neamt

**A. Partea I. Descrierea imobilului**

TEREN Extravilan

Adresa: Jud. Neamt

Nr. Crt	Nr cadastral Nr. topografic	Suprafața* (mp)	Observații / Referințe
A1		29.168	Sector cadastral:1 Teren neimprejmuit; Diferenta de suprafata se regaseste la ID 8113

**B. Partea II. Proprietari și acte**

Inscrieri privitoare la dreptul de proprietate și alte drepturi reale	Referințe
/	
Act Administrativ nr. 1264, din 26/05/2015 emis de Primaria comunei Pipirig (CJSDPAT NEAMT NR.9876 / 19.04.2013, HCL NR.39 / 20.02.2013 + ANEXA);	
B1	A1
Inscrierea provizorie, drept de PROPRIETATE, dobandit prin Lege, cota actuala 1/1, cota initiala 1/1 1) CIOCÎRTĂU E EMILIA 2) BARIZ E MIRELA 3) BACIU E VASILE 4) CIOCÎRTĂU I ELENA 5) CIOCÂRTĂU ANA 6) FRĂȚILĂ RAMONA-DIANA 7) CIOCÂRTĂU T GHEORGHE 8) CIOCÎRTĂU VICTOR	

**C. Partea III. SARCINI .**

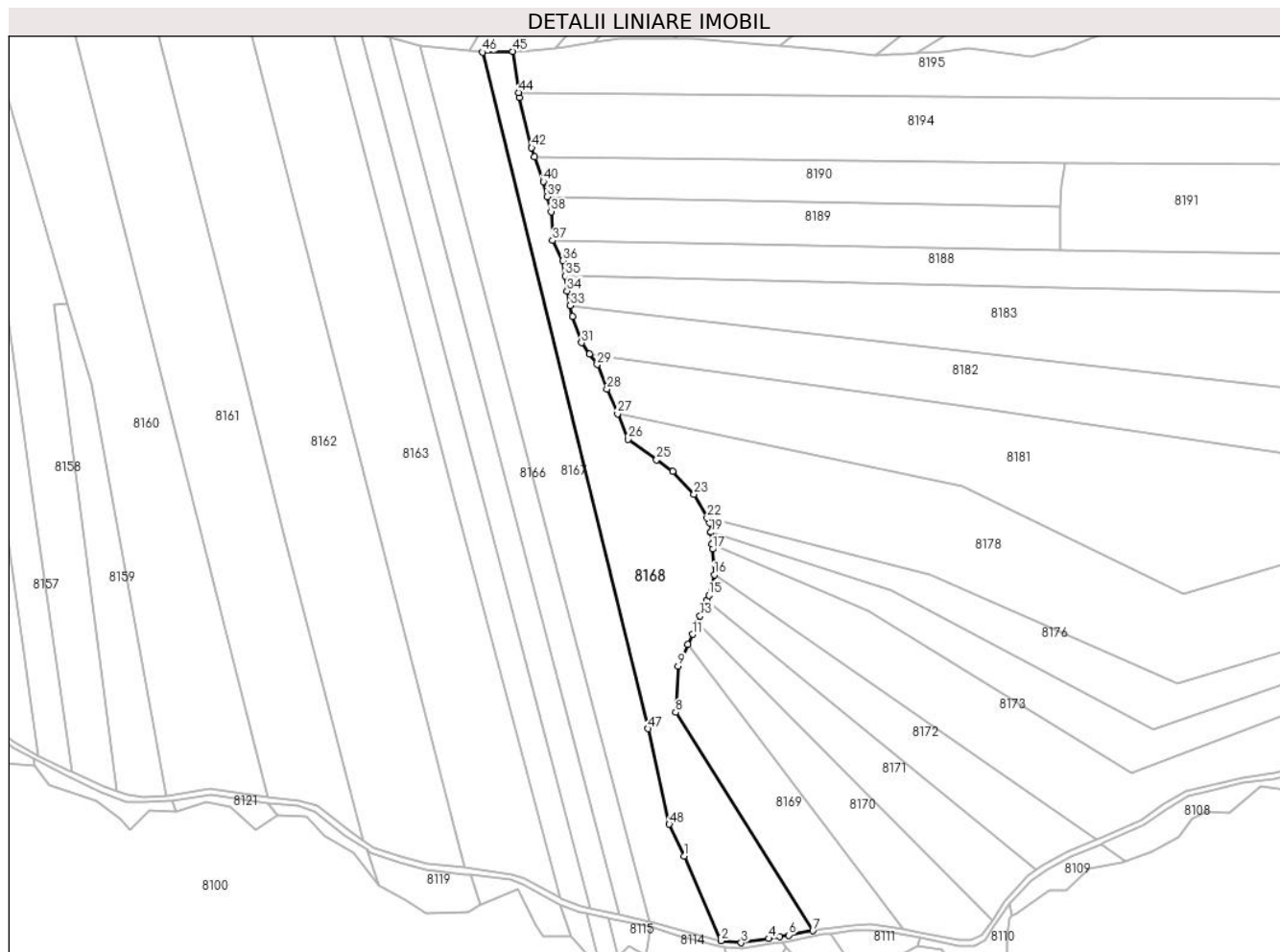
Inscrieri privind dezmembramintele dreptului de proprietate, drepturi reale de garanție și sarcini	Referințe
NU SUNT	

## Anexa Nr. 1 La Partea I

## Teren

Nr cadastral	Suprafața (mp)*	Observații / Referințe
	29.168	Diferenta de suprafata se regaseste la ID 8113

\* Suprafața este determinată în planul de proiecție Stereo 70.



## Date referitoare la teren

Crt	Categorie folosință	Intravilan	Suprafața (mp)	Tarla	Parcelă	Nr. topo	Observații / Referințe
1	padure	NU	29.168	U.P. III Hălăuca	UA 46C%, 46A%, 47A%	-	

## Lungime Segmente

1) Valorile lungimilor segmentelor sunt obținute din proiecție în plan.

Punct început	X / Y	Punct sfârșit	X / Y	Lungime segment	Punct început	X / Y	Punct sfârșit	X / Y	Lungime segment	Punct început	X / Y	Punct sfârșit	X / Y	Lungime segment
1	574.804,918 639.032,075	2	574.832,994 638.967,214	70.677	2	574.832,994 638.967,214	3	574.848,629 638.965,727	15.706	3	574.848,629 638.965,727	4	574.869,876 638.968,928	21.487
4	574.869,876 638.968,928	5	574.878,129 638.970,338	8.373	5	574.878,129 638.970,338	6	574.884,968 638.971,507	6.938	6	574.884,968 638.971,507	7	574.903,5 638.974,997	18.858
7	574.903,5 638.974,997	8	574.798,32 639.142,124	197.47	8	574.798,32 639.142,124	9	574.800,338 639.177,448	35.382	9	574.800,338 639.177,448	10	574.807,842 639.194,098	18.263
10	574.807,842 639.194,098	11	574.811,403 639.201,997	8.665	11	574.811,403 639.201,997	12	574.814,906 639.210,474	9.172	12	574.814,906 639.210,474	13	574.817,158 639.215,923	5.896
13	574.817,158 639.215,923	14	574.822,067 639.227,802	12.853	14	574.822,067 639.227,802	15	574.823,78 639.231,948	4.486	15	574.823,78 639.231,948	16	574.827,926 639.247,542	16.136

Punct început	X / Y	Punct sfârșit	X / Y	Lungime segment	Punct început	X / Y	Punct sfârșit	X / Y	Lungime segment	Punct început	X / Y	Punct sfârșit	X / Y	Lungime segment
16	574.827,926 639.247,542	17	574.826,79 639.267,197	19.688	17	574.826,79 639.267,197	18	574.826,333 639.271,289	4.117	18	574.826,333 639.271,289	19	574.825,361 639.280,0	8.765
19	574.825,361 639.280,0	20	574.825,298 639.280,564	0.568	20	574.825,298 639.280,564	21	574.824,529 639.287,456	6.935	21	574.824,529 639.287,456	22	574.822,549 639.290,988	4.049
22	574.822,549 639.290,988	23	574.812,412 639.309,073	20.732	23	574.812,412 639.309,073	24	574.796,12 639.326,657	23.971	24	574.796,12 639.326,657	25	574.783,745 639.335,615	15.277
25	574.783,745 639.335,615	26	574.761,701 639.351,482	27.161	26	574.761,701 639.351,482	27	574.753,839 639.370,916	20.964	27	574.753,839 639.370,916	28	574.745,678 639.389,662	20.445
28	574.745,678 639.389,662	29	574.738,286 639.408,536	20.27	29	574.738,286 639.408,536	30	574.732,343 639.416,712	10.108	30	574.732,343 639.416,712	31	574.726,159 639.425,22	10.518
31	574.726,159 639.425,22	32	574.719,329 639.445,164	21.081	32	574.719,329 639.445,164	33	574.717,551 639.453,621	8.642	33	574.717,551 639.453,621	34	574.715,164 639.464,972	11.599
34	574.715,164 639.464,972	35	574.713,58 639.476,35	11.488	35	574.713,58 639.476,35	36	574.711,951 639.488,054	11.817	36	574.711,951 639.488,054	37	574.703,95 639.503,601	17.485
37	574.703,95 639.503,601	38	574.702,898 639.525,647	22.071	38	574.702,898 639.525,647	39	574.699,943 639.537,014	11.745	39	574.699,943 639.537,014	40	574.696,907 639.548,695	12.069
40	574.696,907 639.548,695	41	574.690,311 639.567,77	20.183	41	574.690,311 639.567,77	42	574.687,982 639.574,505	7.126	42	574.687,982 639.574,505	43	574.678,623 639.612,807	39.429
43	574.678,623 639.612,807	44	574.678,018 639.616,935	4.172	44	574.678,018 639.616,935	45	574.673,422 639.648,312	31.712	45	574.673,422 639.648,312	46	574.650,327 639.647,709	23.103
46	574.650,327 639.647,709	47	574.777,222 639.129,608	533.414	47	574.777,222 639.129,608	48	574.793,411 639.056,53	74.85	48	574.793,411 639.056,53	1	574.804,918 639.032,075	27.027

\*\* Lungimile segmentelor sunt determinate în planul de proiecție Stereo 70 și sunt rotunjite la 1 milimetru.

\*\*\* Distanța dintre puncte este formată din segmente cumulate ce sunt mai mici decât valoarea 1 milimetru.





**DATE DESPRE IMOBILUL NR. 8169**

Oficiul de Cadastru și Publicitate Imobiliară NEAMT  
Biroul de Cadastru și Publicitate Imobiliară Targu-Neamt

**A. Partea I. Descrierea imobilului**

TEREN Extravilan

Adresa: Jud. Neamt

Nr. Crt	Nr cadastral Nr. topografic	Suprafața* (mp)	Observații / Referințe
A1	53292	Din acte: 0 Masurata: 11.123	Sector cadastral:1 Teren neimprejmuit;

**B. Partea II. Proprietari și acte**

Inscrieri privitoare la dreptul de proprietate și alte drepturi reale		Referințe
<b>30149 / 13/11/2019</b>		
Act Notarial nr. Act de lotizare aut nr. 6891, din 12/11/2019 emis de NP Teodorescu Mihaela;		
B1	Se infiinteaza cartea funciara 53292 a imobilului cu numarul cadastral 53292/Pipirig, rezultat din dezmembrarea imobilului cu numarul cadastral 52400 inscris in cartea funciara 52400;	A1
Act Administrativ nr. Referat admitere nr. 24565, din 16/09/2019 emis de OCPI NEAMT;		
B4	Se radiază înscrierea efectuată în baza încheierii nr. 25023/23.09.2019	A1
<b>30173 / 13/11/2019</b>		
Act Notarial nr. Act de partaj voluntar aut nr. 6895, din 12/11/2019 emis de NP Teodorescu Mihaela;		
B5	Intabulare, drept de PROPRIETATE, cu titlu de drept de partaj, dobandit prin Conventie, cota actuala 1/1, cota initiala 1/1 1) AGAPIE ELENA, bun propriu	A1

**C. Partea III. SARCINI .**

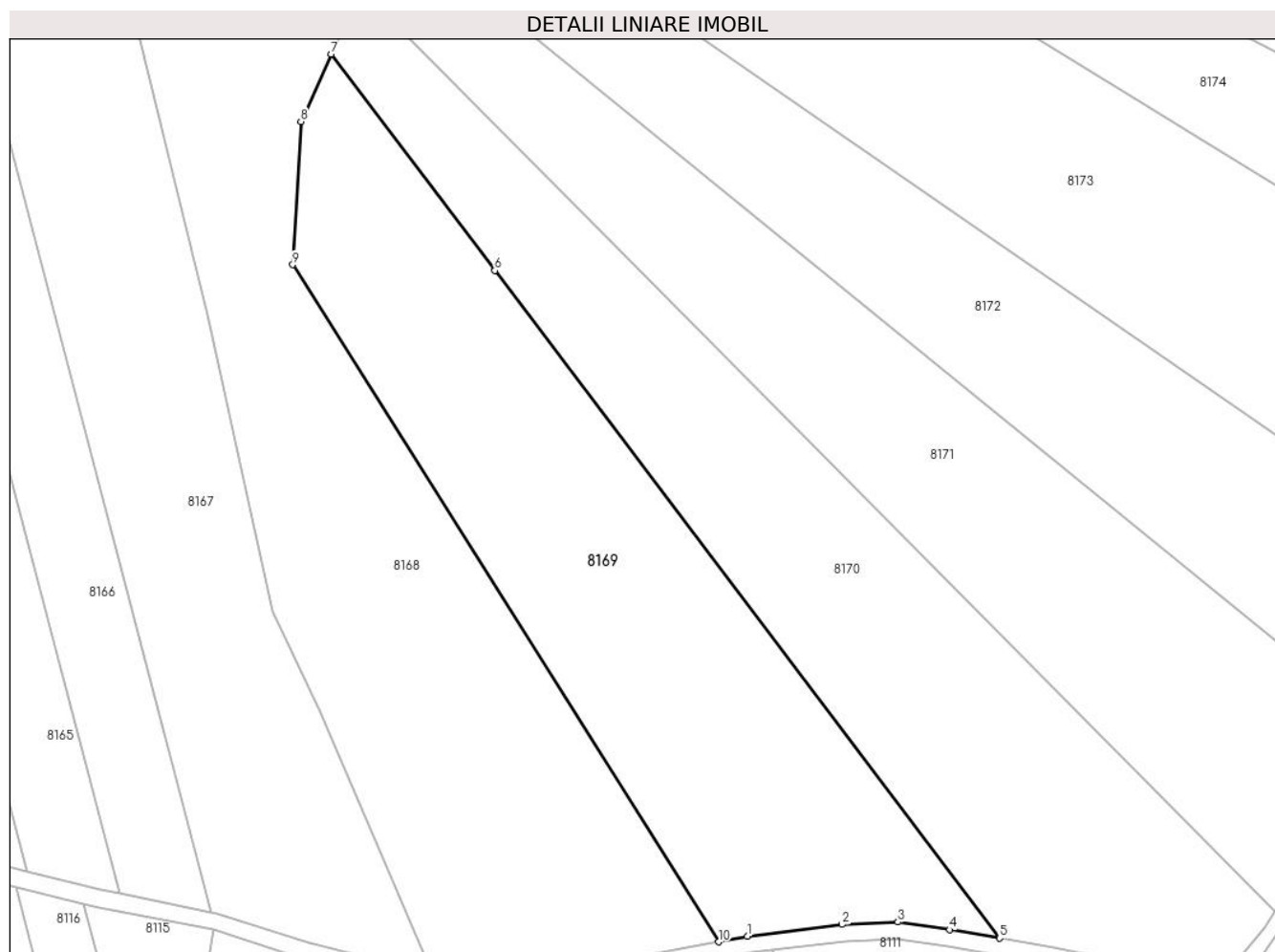
Inscrieri privind dezmembramintele dreptului de proprietate, drepturi reale de garanție și sarcini	Referințe
NU SUNT	

## Anexa Nr. 1 La Partea I

## Teren

Nr cadastral	Suprafața (mp)*	Observații / Referințe
53292	Din acte: 0 Masurata: 11.123	

\* Suprafața este determinată în planul de proiecție Stereo 70.



## Date referitoare la teren

Crt	Categorie folosință	Intra vilan	Suprafața (mp)	Tarla	Parcelă	Nr. topo	Observații / Referințe
1	padure	NU	585	U.P. III Halauca	u.a. 47B%	-	PV 1263/21.05.2013 O.S. Pipirig - U.P. III Halauca- u.a. 47B%
2	padure	NU	10.538	U.P. III Halauca	u.a. 47A%	-	O.S. Pipirig - U.P. III Halauca- u.a. 47A%

## Lungime Segmente

1) Valorile lungimilor segmentelor sunt obținute din proiecție în plan.

Punct început	X / Y	Punct sfârșit	X / Y	Lungime segment (** (m)
1	574.910,624 638.976,339	2	574.934,028 638.979,292	23.59
2	574.934,028 638.979,292	3	574.947,861 638.979,877	13.845
3	574.947,861 638.979,877	4	574.960,63 638.977,973	12.91

Punct început	X / Y	Punct sfârșit	X / Y	Lungime segment (** (m)
4	574.960,63 638.977,973	5	574.972,971 638.975,919	12.511
5	574.972,971 638.975,919	6	574.848,279 639.140,67	206.618
6	574.848,279 639.140,67	7	574.807,842 639.194,098	67.005
7	574.807,842 639.194,098	8	574.800,338 639.177,448	18.263
8	574.800,338 639.177,448	9	574.798,32 639.142,124	35.382
9	574.798,32 639.142,124	10	574.903,5 638.974,997	197.47
10	574.903,5 638.974,997	1	574.910,624 638.976,339	7.249

\*\* Lungimile segmentelor sunt determinate în planul de proiecție Stereo 70 și sunt rotunjite la 1 milimetru.

\*\*\* Distanța dintre puncte este formată din segmente cumulate ce sunt mai mici decât valoarea 1 milimetru.



**DATE DESPRE IMOBILUL NR. 8170**

Oficiul de Cadastru și Publicitate Imobiliară NEAMT  
Biroul de Cadastru și Publicitate Imobiliară Targu-Neamt

**A. Partea I. Descrierea imobilului**

TEREN Extravilan

Adresa: Jud. Neamt

Nr. Crt	Nr cadastral Nr. topografic	Suprafața* (mp)	Observații / Referințe
A1	53293	Din acte: 0 Masurata: 11.122	Sector cadastral:1 Teren neimprejmuit; Imobil repositionat in urma lucrarilor de inregistrare sistematica.

**B. Partea II. Proprietari și acte**

Inscrieri privitoare la dreptul de proprietate și alte drepturi reale		Referințe
<b>30149 / 13/11/2019</b>		
Act Notarial nr. Act de lotizare aut nr. 6891, din 12/11/2019 emis de NP Teodorescu Mihaela;		
B1	Se infiinteaza cartea funciara 53293 a imobilului cu numarul cadastral 53293/Pipirig, rezultat din dezmembrarea imobilului cu numarul cadastral 52400 in scris in cartea funciara 52400;	A1
Act Administrativ nr. Referat admitere nr. 24565, din 16/09/2019 emis de OCPI NEAMT;		
B4	Se radiază înscrierea efectuată în baza încheierii nr. 25023/23.09.2019	A1
<b>12846 / 04/06/2021</b>		
Act Notarial nr. CONTRACT DONAȚIE AUT. NR. 2469, din 03/06/2021 emis de BIN Teodorescu Mihaela;		
B6	Intabulare, drept de PROPRIETATE, cu titlu de drept de DONAȚIE, dobandit prin Conventie, cota actuala 1/1, cota initiala 1/1 1) LUCA LEONARDO-CONSTANTIN, - Bun Propriu	A1

**C. Partea III. SARCINI .**

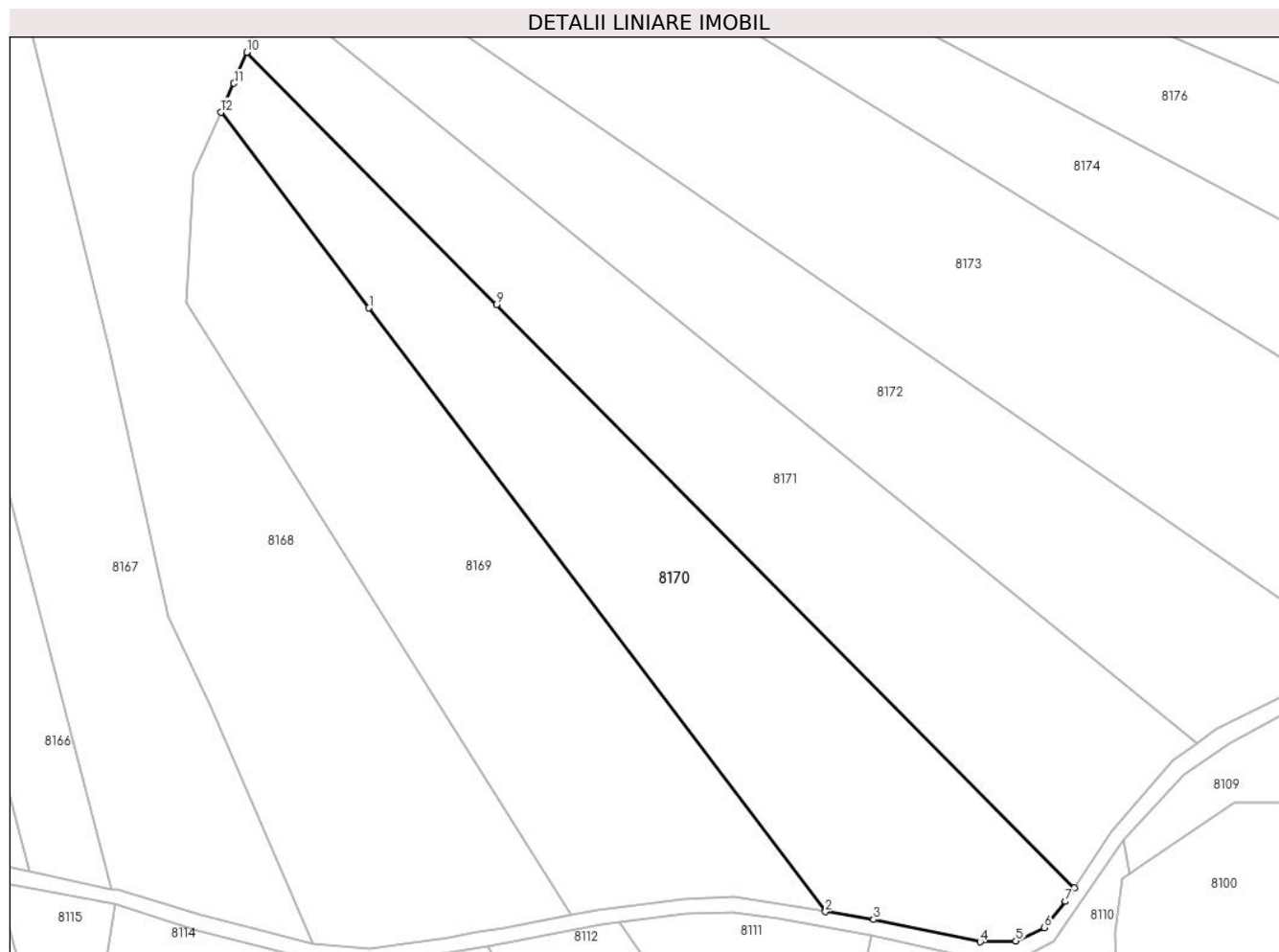
Inscrieri privind dezmembramintele dreptului de proprietate, drepturi reale de garanție și sarcini	Referințe
NU SUNT	

## Anexa Nr. 1 La Partea I

## Teren

Nr cadastral	Suprafața (mp)*	Observații / Referințe
53293	Din acte: 0 Masurata: 11.122	Imobil repositionat in urma lucrarilor de inregistrare sistematica.

\* Suprafața este determinată în planul de proiecție Stereo 70.



## Date referitoare la teren

Crt	Categorie folosință	Intravilan	Suprafața (mp)	Tarla	Parcelă	Nr. topo	Observații / Referințe
1	padure	NU	1.805	-	-	-	PV 1263/21.05.2013 O.S. Pipirig - U.P. III Halauca- u.a. 47B%
2	padure	NU	9.317	-	-	-	O.S. Pipirig - U.P. III Halauca- u.a. 47A%

## Lungime Segmente

1) Valorile lungimilor segmentelor sunt obținute din proiecție în plan.

Punct început	X / Y	Punct sfârșit	X / Y	Lungime segment (** (m)
1	574.848,279 639.140,67	2	574.972,971 638.975,919	206.618
2	574.972,971 638.975,919	3	574.986,138 638.973,727	13.348
3	574.986,138 638.973,727	4	575.015,246 638.967,678	29.73

Punct început	X / Y	Punct sfârşit	X / Y	Lungime segment (** (m)
4	575.015,246 638.967,678	5	575.024,988 638.967,945	9.746
5	575.024,988 638.967,945	6	575.032,75 638.971,575	8.569
6	575.032,75 638.971,575	7	575.038,524 638.978,696	9.168
7	575.038,524 638.978,696	8	575.040,978 638.982,457	4.491
8	575.040,978 638.982,457	9	574.883,16 639.141,632	224.15
9	574.883,16 639.141,632	10	574.814,906 639.210,474	96.942
10	574.814,906 639.210,474	11	574.811,403 639.201,997	9.172
11	574.811,403 639.201,997	12	574.807,842 639.194,098	8.665
12	574.807,842 639.194,098	1	574.848,279 639.140,67	67.005

\*\* Lungimile segmentelor sunt determinate în planul de proiecție Stereo 70 și sunt rotunjite la 1 milimetru.

\*\*\* Distanța dintre puncte este formată din segmente cumulate ce sunt mai mici decât valoarea 1 milimetru.





**DATE DESPRE IMOBILUL NR. 8171**

Oficiul de Cadastru și Publicitate Imobiliară NEAMT  
Biroul de Cadastru și Publicitate Imobiliară Targu-Neamt

**A. Partea I. Descrierea imobilului**

TEREN Extravilan

Adresa: Jud. Neamt

Nr. Crt	Nr cadastral Nr. topografic	Suprafața* (mp)	Observații / Referințe
A1	53294	Din acte: 0 Masurata: 11.123	Sector cadastral:1 Teren neimprejmuit;

**B. Partea II. Proprietari și acte**

Inscrieri privitoare la dreptul de proprietate și alte drepturi reale		Referințe
<b>30149 / 13/11/2019</b>		
Act Notarial nr. Act de lotizare aut nr. 6891, din 12/11/2019 emis de NP Teodorescu Mihaela;		
B1	Se infiinteaza cartea funciara 53294 a imobilului cu numarul cadastral 53294/Pipirig, rezultat din dezmembrarea imobilului cu numarul cadastral 52400 inscris in cartea funciara 52400;	A1
Act Administrativ nr. Referat admitere nr. 24565, din 16/09/2019 emis de OCPI NEAMT;		
B4	Se radiază înscrierea efectuată în baza încheierii nr. 25023/23.09.2019	A1
<b>11411 / 29/04/2022</b>		
Act Notarial nr. CONTRACT DE DONATIE aut. nr. 781, din 27/04/2022 emis de BIN Andronache Laura;		
B6	Intabulare, drept de PROPRIETATE, cu titlu de drept de DONAȚIE, dobandit prin Conventie, cota actuala 1/1, cota initiala 1/1 1) LUPU ALEXANDRU, bun propriu	A1

**C. Partea III. SARCINI**

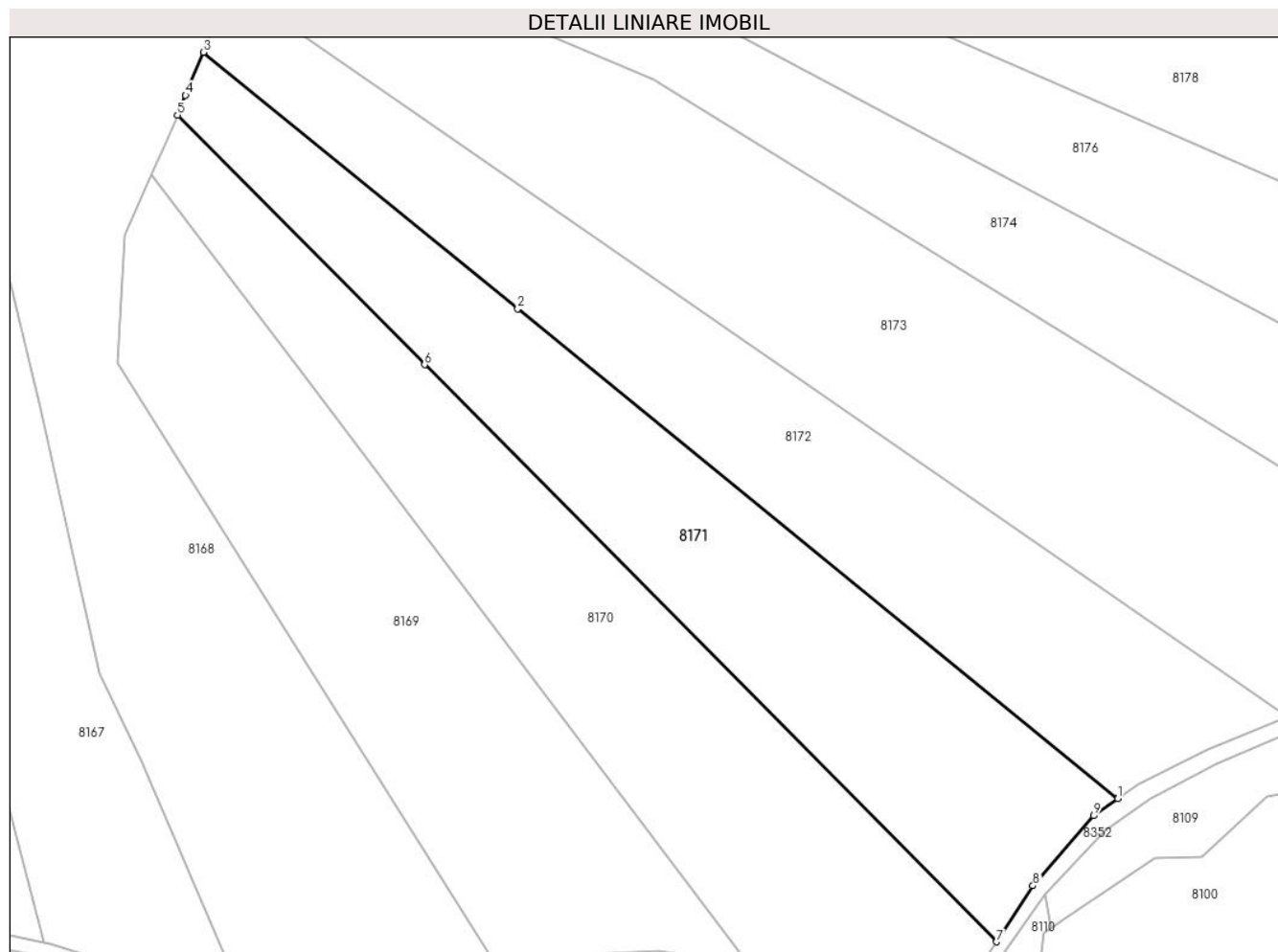
Inscrieri privind dezmembramintele dreptului de proprietate, drepturi reale de garanție și sarcini		Referințe
<b>11411 / 29/04/2022</b>		
Act Notarial nr. CONTRACT DE DONATIE aut. nr. 781, din 27/04/2022 emis de BIN Andronache Laura;		
C1	Intabulare, drept de UZUFRUCT VIAGER, cota actuala 1/1, cota initiala 1/1 1) LUPU VASILE	A1

## Anexa Nr. 1 La Partea I

## Teren

Nr cadastral	Suprafața (mp)*	Observații / Referințe
53294	Din acte: 0 Masurata: 11.123	

\* Suprafața este determinată în planul de proiecție Stereo 70.



## Date referitoare la teren

Crt	Categorie folosință	Intra vilan	Suprafața (mp)	Tarla	Parcelă	Nr. topo	Observații / Referințe
1	padure	NU	2.435	U.P. III Halauc	u.a. 47B%	-	PV 1263/21.05.2013 O.S. Pipirig - U.P. III Halauca- u.a. 47B%
2	padure	NU	8.688	U.P. III Halauc	u.a. 47A%	-	O.S. Pipirig - U.P. III Halauca- u.a. 47A%

## Lungime Segmente

1) Valorile lungimilor segmentelor sunt obținute din proiecție în plan.

Punct început	X / Y	Punct sfârșit	X / Y	Lungime segment (** (m)
1	575.074,493 639.021,938	2	574.908,825 639.157,047	213.776
2	574.908,825 639.157,047	3	574.822,067 639.227,802	111.952
3	574.822,067 639.227,802	4	574.817,158 639.215,923	12.853

Punct început	X / Y	Punct sfârşit	X / Y	Lungime segment (** (m)
4	574.817,158 639.215,923	5	574.814,906 639.210,474	5.896
5	574.814,906 639.210,474	6	574.883,16 639.141,632	96.942
6	574.883,16 639.141,632	7	575.040,978 638.982,457	224.15
7	575.040,978 638.982,457	8	575.051,062 638.997,91	18.452
8	575.051,062 638.997,91	9	575.067,81 639.017,229	25.568
9	575.067,81 639.017,229	1	575.074,493 639.021,938	8.175

\*\* Lungimile segmentelor sunt determinate în planul de proiecţie Stereo 70 şi sunt rotunjite la 1 milimetru.

\*\*\* Distanţa dintre puncte este formată din segmente cumulate ce sunt mai mici decât valoarea 1 milimetru.



**DATE DESPRE IMOBILUL NR. 8172**

Oficiul de Cadastru și Publicitate Imobiliară NEAMT  
Biroul de Cadastru și Publicitate Imobiliară Targu-Neamt

**A. Partea I. Descrierea imobilului**

TEREN Extravilan

Adresa: Jud. Neamt

Nr. Crt	Nr cadastral Nr. topografic	Suprafața* (mp)	Observații / Referințe
A1	53295	Din acte: 0 Masurata: 11.123	Sector cadastral:1 Teren neimprejmuit;

**B. Partea II. Proprietari și acte**

Inscrieri privitoare la dreptul de proprietate și alte drepturi reale		Referințe
<b>30149 / 13/11/2019</b>		
Act Notarial nr. Act de lotizare aut nr. 6891, din 12/11/2019 emis de NP Teodorescu Mihaela;		
B1	Se infiinteaza cartea funciara 53295 a imobilului cu numarul cadastral 53295/Pipirig, rezultat din dezmembrarea imobilului cu numarul cadastral 52400 inscris in cartea funciara 52400;	A1
Act Administrativ nr. Referat admitere nr. 24565, din 16/09/2019 emis de OCPI NEAMT;		
B4	Se radiază înscrierea efectuată în baza încheierii nr. 25023/23.09.2019	A1
<b>30161 / 13/11/2019</b>		
Act Notarial nr. Act de partaj voluntar aut nr. 6895, din 12/11/2019 emis de NP Teodorescu Mihaela;		
B5	Intabulare, drept de PROPRIETATE, cu titlu de drept de partaj, dobandit prin Conventie, cota actuala 1/1, cota initiala 1/1 1) LUPU ION, - bun propriu	A1

**C. Partea III. SARCINI .**

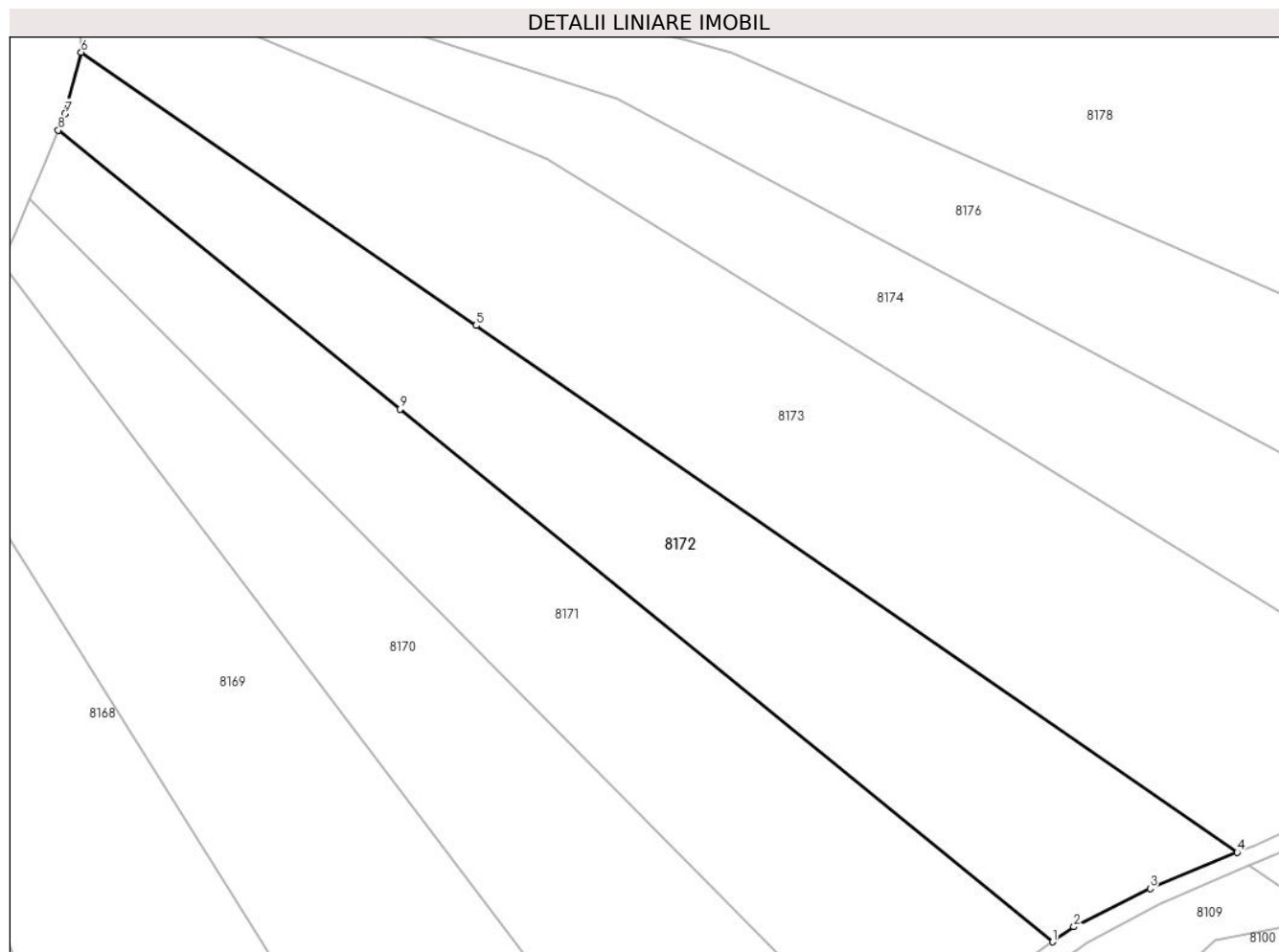
Inscrieri privind dezmembramintele dreptului de proprietate, drepturi reale de garanție și sarcini	Referințe
NU SUNT	

## Anexa Nr. 1 La Partea I

## Teren

Nr cadastral	Suprafața (mp)*	Observații / Referințe
53295	Din acte: 0 Masurata: 11.123	

\* Suprafața este determinată în planul de proiecție Stereo 70.



## Date referitoare la teren

Crt	Categorie folosință	Intra vilan	Suprafața (mp)	Tarla	Parcelă	Nr. topo	Observații / Referințe
1	padure	NU	2.790	U.P. III Halauca	u.a. 47B%	-	PV 1263/21.05.2013 O.S. Pipirig - U.P. III Halauca- u.a. 47B%
2	padure	NU	8.333	U.P. III Halauca	u.a. 47A%	-	O.S. Pipirig - U.P. III Halauca- u.a. 47A%

## Lungime Segmente

1) Valorile lungimilor segmentelor sunt obținute din proiecție în plan.

Punct început	X / Y	Punct sfârșit	X / Y	Lungime segment (** (m)
1	575.074,493 639.021,938	2	575.079,889 639.025,741	6.601
2	575.079,889 639.025,741	3	575.099,227 639.035,47	21.647
3	575.099,227 639.035,47	4	575.121,323 639.044,627	23.918

Punct început	X / Y	Punct sfârşit	X / Y	Lungime segment (** (m)
4	575.121,323 639.044,627	5	574.928,146 639.178,229	234.876
5	574.928,146 639.178,229	6	574.827,926 639.247,542	121.854
6	574.827,926 639.247,542	7	574.823,78 639.231,948	16.136
7	574.823,78 639.231,948	8	574.822,067 639.227,802	4.486
8	574.822,067 639.227,802	9	574.908,825 639.157,047	111.952
9	574.908,825 639.157,047	1	575.074,493 639.021,938	213.776

\*\* Lungimile segmentelor sunt determinate în planul de proiecție Stereo 70 și sunt rotunjite la 1 milimetru.

\*\*\* Distanța dintre puncte este formată din segmente cumulate ce sunt mai mici decât valoarea 1 milimetru.





**DATE DESPRE IMOBILUL NR. 8173**

Oficiul de Cadastru și Publicitate Imobiliară NEAMT  
Biroul de Cadastru și Publicitate Imobiliară Targu-Neamt

**A. Partea I. Descrierea imobilului**

TEREN Extravilan

Adresa: Jud. Neamt, O.S. Pipirig, U.P.III Halauca,  
u.a. 47A%, B%

Nr. Crt	Nr cadastral Nr. topografic	Suprafața* (mp)	Observații / Referințe
A1	53773	Din acte: 0 Masurata: 21.846	Sector cadastral:1 Teren neimprejmuit;

**B. Partea II. Proprietari și acte**

Inscrieri privitoare la dreptul de proprietate și alte drepturi reale		Referințe
<b>2521 / 03/02/2021</b>		
Act Notarial nr. Act de lotizare nr.347, din 01/02/2021 emis de David Daniela;		
B1	Se infiinteaza cartea funciara 53773 a imobilului cu numarul cadastral 53773/UAT Pipirig, rezultat din dezmembrarea imobilului cu numarul cadastral 52397 inscris in cartea funciara 52397;	A1
B4	Se radiază înscrierea efectuată în baza încheierii nr. 2521 din 03.02.2021, având ca obiect propunerea de dezmembrare a imobilului cu număr cadastral 52397 UAT Pipirig	A1
<b>2524 / 03/02/2021</b>		
Act Notarial nr. Act de partaj voluntar aut nr. 348, din 01/02/2021 emis de NP David Daniela;		
B5	Intabulare, drept de PROPRIETATE, cu titlu de drept de partaj, dobandit prin Conventie, cota actuala 1/2, cota initiala 1/2 1) HANGANU IOANA	A1
B6	Intabulare, drept de PROPRIETATE, cu titlu de drept de partaj, dobandit prin Conventie, cota actuala 1/2, cota initiala 1/2 1) PLEȘCA MARIA	A1

**C. Partea III. SARCINI .**

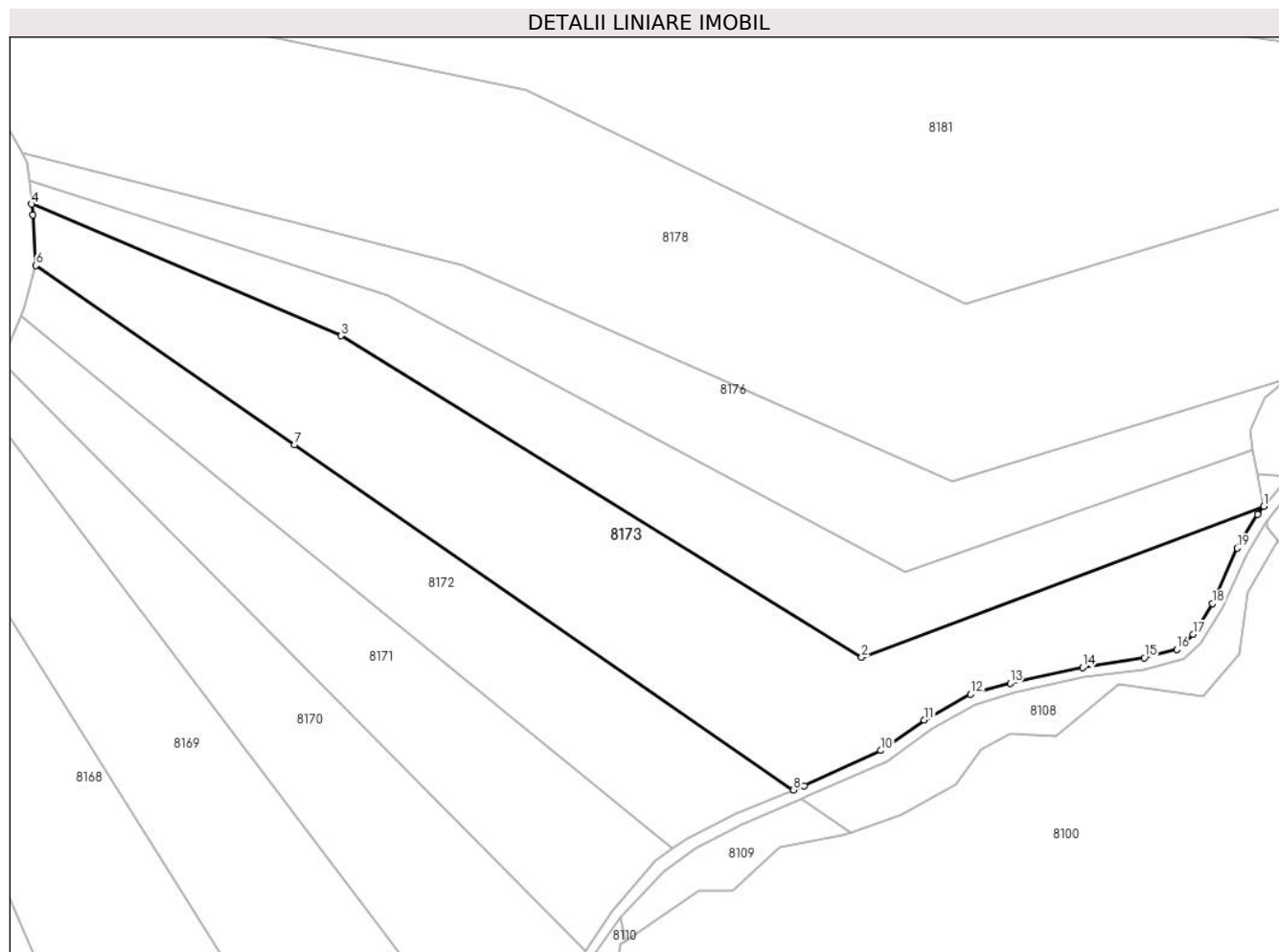
Inscrieri privind dezmembramintele dreptului de proprietate, drepturi reale de garanție și sarcini	Referințe
NU SUNT	

## Anexa Nr. 1 La Partea I

## Teren

Nr cadastral	Suprafața (mp)*	Observații / Referințe
53773	Din acte: 0 Masurata: 21.846	

\* Suprafața este determinată în planul de proiecție Stereo 70.



## Date referitoare la teren

Crt	Categorie folosință	Intra vilan	Suprafața (mp)	Tarla	Parcelă	Nr. topo	Observații / Referințe
1	padure	NU	4.158	U.P. III Halauca	u.a. 47B%	-	PV 1262/03.04.2014 O.S. Pipirig - U.P. III Halauca, u.a. 47B%
2	padure	NU	17.688	U.P. III Halauca	u.a. 47A%	-	PV 1262/03.04.2014, O.S. Pipirig - U.P. III Halauca, u.a. 47A%

## Lungime Segmente

1) Valorile lungimilor segmentelor sunt obținute din proiecție în plan.

Punct început	X / Y	Punct sfârșit	X / Y	Lungime segment (** (m)
1	575.303,33 639.154,359	2	575.147,654 639.095,946	166.274
2	575.147,654 639.095,946	3	574.946,181 639.220,365	236.794
3	574.946,181 639.220,365	4	574.826,333 639.271,289	130.218

Punct început	X / Y	Punct sfârșit	X / Y	Lungime segment (** (m)
4	574.826,333 639.271,289	5	574.826,79 639.267,197	4.117
5	574.826,79 639.267,197	6	574.827,926 639.247,542	19.688
6	574.827,926 639.247,542	7	574.928,146 639.178,229	121.854
7	574.928,146 639.178,229	8	575.121,323 639.044,627	234.876
8	575.121,323 639.044,627	9	575.125,392 639.046,313	4.404
9	575.125,392 639.046,313	10	575.155,118 639.059,898	32.683
10	575.155,118 639.059,898	11	575.171,934 639.071,684	20.535
11	575.171,934 639.071,684	12	575.189,869 639.081,673	20.529
12	575.189,869 639.081,673	13	575.205,198 639.086,004	15.929
13	575.205,198 639.086,004	14	575.233,213 639.091,961	28.641
14	575.233,213 639.091,961	15	575.257,047 639.095,737	24.131
15	575.257,047 639.095,737	16	575.269,611 639.098,995	12.98
16	575.269,611 639.098,995	17	575.276,089 639.104,795	8.695
17	575.276,089 639.104,795	18	575.283,551 639.116,846	14.174
18	575.283,551 639.116,846	19	575.293,112 639.138,198	23.395
19	575.293,112 639.138,198	20	575.300,981 639.151,202	15.2
20	575.300,981 639.151,202	1	575.303,33 639.154,359	3.935

\*\* Lungimile segmentelor sunt determinate în planul de proiecție Stereo 70 și sunt rotunjite la 1 milimetru.

\*\*\* Distanța dintre puncte este formată din segmente cumulate ce sunt mai mici decât valoarea 1 milimetru.



**DATE DESPRE IMOBILUL NR. 8174**

Oficiul de Cadastru și Publicitate Imobiliară NEAMT  
Biroul de Cadastru și Publicitate Imobiliară Targu-Neamt

**A. Partea I. Descrierea imobilului**

TEREN Extravilan

Adresa: Jud. Neamt, O.S. Pipirig, U.P.III Halauca,

u.a. 47A%, B%

Nr. Crt	Nr cadastral Nr. topografic	Suprafața* (mp)	Observații / Referințe
A1	53772	Din acte: 0 Masurata: 12.500	Sector cadastral:1 Teren neimprejmuit;

**B. Partea II. Proprietari și acte**

Inscrieri privitoare la dreptul de proprietate și alte drepturi reale		Referințe
<b>2521 / 03/02/2021</b>		
Act Notarial nr. Act de lotizare nr.347, din 01/02/2021 emis de David Daniela;		
B1	Se infiinteaza cartea funciara 53772 a imobilului cu numarul cadastral 53772/UAT Pipirig, rezultat din dezmembrarea imobilului cu numarul cadastral 52397 inscris in cartea funciara 52397;	A1
B4	Se radiază înscrierea efectuată în baza încheierii nr. 2521 din 03.02.2021, având ca obiect propunerea de dezmembrare a imobilului cu număr cadastral 52397 UAT Pipirig	A1
<b>4721 / 01/03/2021</b>		
Act Notarial nr. Contract de donație aut nr. 669, din 26/02/2021 emis de NP David Daniela;		
B6	Intabulare, drept de PROPRIETATE, cu titlu de drept de donație, dobandit prin Conventie, cota actuala 1/1, cota initiala 1/1 1) NISTOROAIA IULIANA	A1

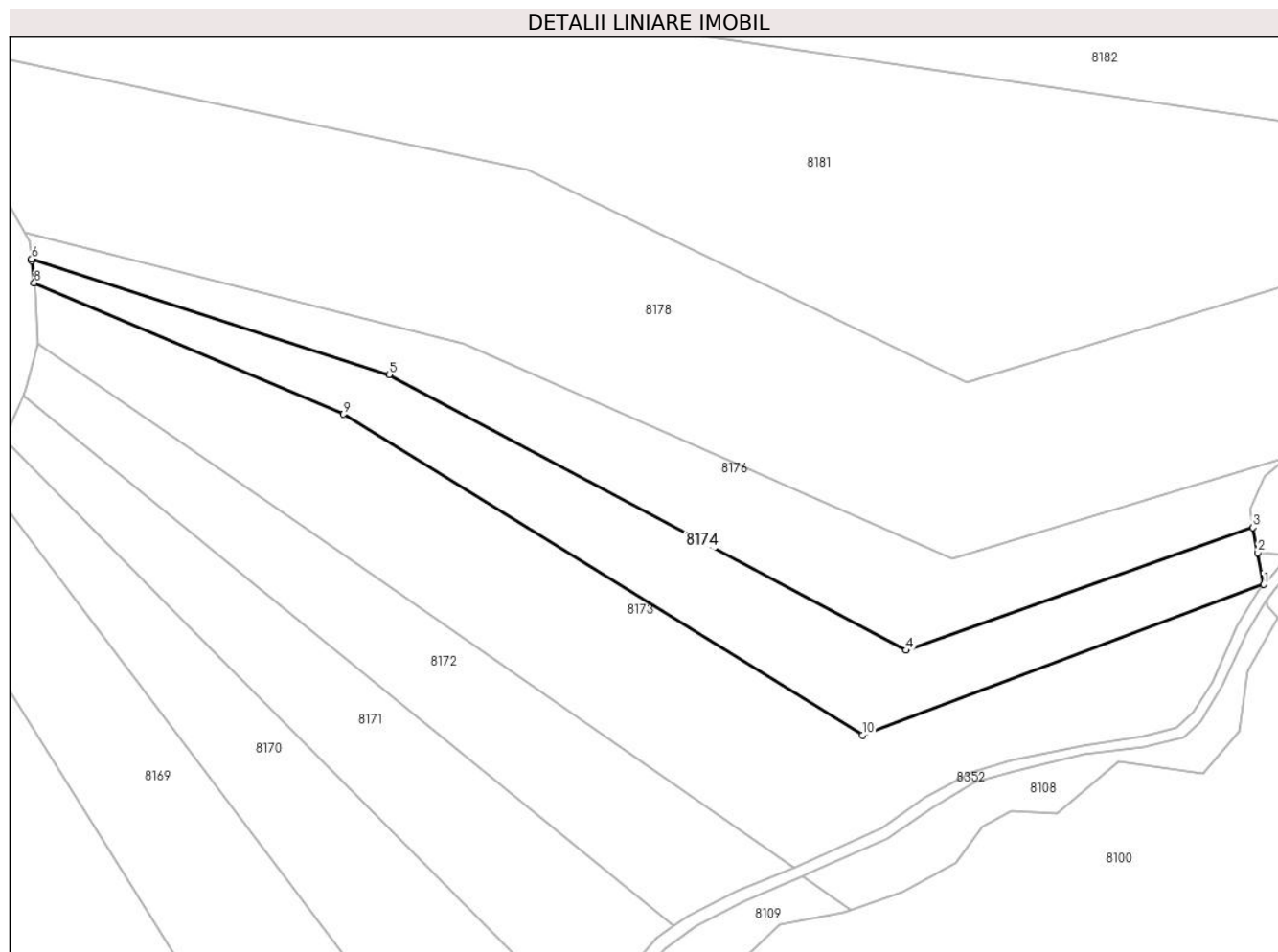
**C. Partea III. SARCINI .**

Inscrieri privind dezmembramintele dreptului de proprietate, drepturi reale de garanție și sarcini	Referințe
NU SUNT	

**Anexa Nr. 1 La Partea I****Teren**

Nr cadastral	Suprafața (mp)*	Observații / Referințe
53772	Din acte: 0 Masurata: 12.500	

\* Suprafața este determinată în planul de proiecție Stereo 70.

**Date referitoare la teren**

Crt	Categorie folosință	Intravilan	Suprafața (mp)	Tarla	Parcelă	Nr. topo	Observații / Referințe
1	padure	NU	1.975	U.P. III Halauca	u.a. 47B%	-	PV 1262/03.04.2014 O.S. Pîpirig - U.P. III Halauca, u.a. 47B%
2	padure	NU	10.525	U.P. III Halauca	u.a. 47A%	-	PV 1262/03.04.2014, O.S. Pîpirig - U.P. III Halauca, u.a. 47A%

**Lungime Segmente**

1) Valorile lungimilor segmentelor sunt obținute din proiecție în plan.

Punct început	X / Y	Punct sfârșit	X / Y	Lungime segment (** (m)
1	575.303,33 639.154,359	2	575.301,042 639.166,653	12.505
2	575.301,042 639.166,653	3	575.299,227 639.176,404	9.918
3	575.299,227 639.176,404	4	575.164,519 639.128,817	142.866

Punct început	X / Y	Punct sfârșit	X / Y	Lungime segment (** (m)
4	575.164,519 639.128,817	5	574.963,993 639.235,753	227.258
5	574.963,993 639.235,753	6	574.825,298 639.280,564	145.754
6	574.825,298 639.280,564	7	574.825,361 639.280,0	0.568
7	574.825,361 639.280,0	8	574.826,333 639.271,289	8.765
8	574.826,333 639.271,289	9	574.946,181 639.220,365	130.218
9	574.946,181 639.220,365	10	575.147,654 639.095,946	236.794
10	575.147,654 639.095,946	1	575.303,33 639.154,359	166.274

\*\* Lungimile segmentelor sunt determinate în planul de proiecție Stereo 70 și sunt rotunjite la 1 milimetru.

\*\*\* Distanța dintre puncte este formată din segmente cumulate ce sunt mai mici decât valoarea 1 milimetru.





**DATE DESPRE IMOBILUL NR. 8175**

Oficiul de Cadastru și Publicitate Imobiliară NEAMT  
Biroul de Cadastru și Publicitate Imobiliară Targu-Neamt

**A. Partea I. Descrierea imobilului**

TEREN Extravilan

Adresa: Jud. Neamt

Nr. Crt	Nr cadastral Nr. topografic	Suprafața* (mp)	Observații / Referințe
A1	52720	75	Sector cadastral:1 Teren neimprejmuit;

**B. Partea II. Proprietari și acte**

Inscrieri privitoare la dreptul de proprietate și alte drepturi reale		Referințe
<b>21698 / 23/09/2021</b>		
Act Administrativ nr. TITLU DE PROPRIETATE nr. 21928, din 03/08/2021 emis de CJPSDPAT NEAMT (act administrativ nr CERTIFICAT DE DECES nr. 29 din 28.06.1974, emis de PRIMARIA PIPIRIG);		
B1	Intabulare, drept de PROPRIETATE, dobandit prin Reconstituire, cota actuala 1/1, cota initiala 1/1	A1
	1) GAVRILIU I ION 2) GAVRILIU MARIA 3) GAVRILIU DUMITRU 4) GAVRILIU VASILE 5) GAVRILIU NECULAI 6) BUȚURAȘ IOANA	

**C. Partea III. SARCINI .**

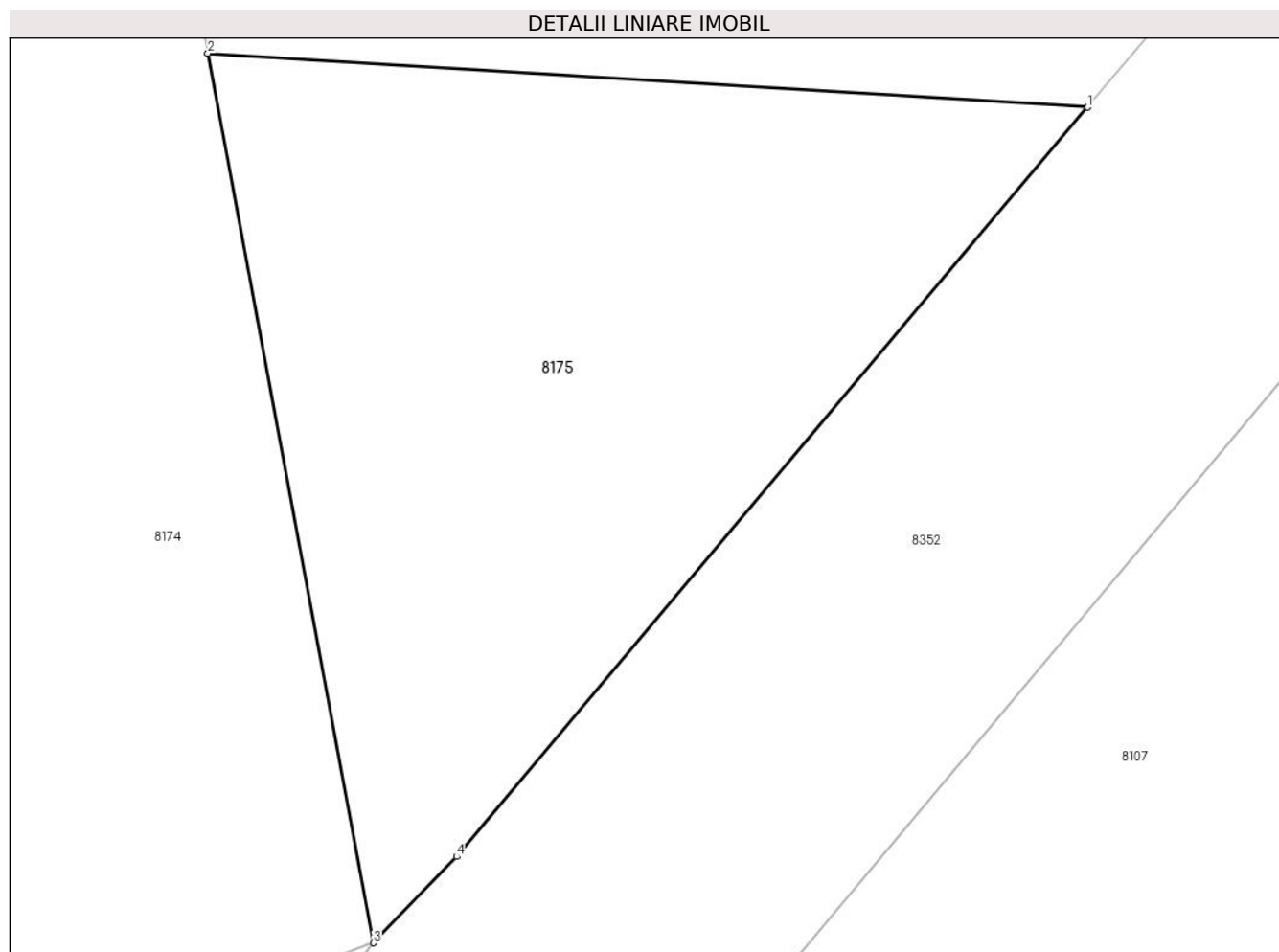
Inscrieri privind dezmembramintele dreptului de proprietate, drepturi reale de garanție și sarcini	Referințe
NU SUNT	

## Anexa Nr. 1 La Partea I

## Teren

Nr cadastral	Suprafața (mp)*	Observații / Referințe
52720	75	

\* Suprafața este determinată în planul de proiecție Stereo 70.



## Date referitoare la teren

Crt	Categorie folosință	Intravilan	Suprafața (mp)	Tarla	Parcelă	Nr. topo	Observații / Referințe
1	padure	NU	75	UP III Halauca	u.a. 23A%	-	PVPP 786/10.05.2011, extravilan com. Pipirig, jud. Neamt, O.S. Pipirig, UP III Halauca, u.a. 23A%

## Lungime Segmente

1) Valorile lungimilor segmentelor sunt obținute din proiecție în plan.

Punct început	X / Y	Punct sfârșit	X / Y	Lungime segment (** (m)
1	575.313,207 639.165,907	2	575.301,042 639.166,653	12.188
2	575.301,042 639.166,653	3	575.303,33 639.154,359	12.505
3	575.303,33 639.154,359	4	575.304,483 639.155,55	1.658
4	575.304,483 639.155,55	1	575.313,207 639.165,907	13.542

**\*\* Lungimile segmentelor sunt determinate în planul de proiecție Stereo 70 și sunt rotunjite la 1 milimetru.**

**\*\*\* Distanța dintre puncte este formată din segmente cumulate ce sunt mai mici decât valoarea 1 milimetru.**



**DATE DESPRE IMOBILUL NR. 8176**

Oficiul de Cadastru și Publicitate Imobiliară NEAMT  
Biroul de Cadastru și Publicitate Imobiliară Targu-Neamt

**A. Partea I. Descrierea imobilului**

TEREN Extravilan

Adresa: Jud. Neamt, O.S. Pipirig, U.P.III Halauca,  
u.a. 47A%, B%

Nr. Crt	Nr cadastral Nr. topografic	Suprafața* (mp)	Observații / Referințe
A1	53771	Din acte: 0 Masurata: 12.500	Sector cadastral:1 Teren neimprejmuit;

**B. Partea II. Proprietari și acte**

Inscrieri privitoare la dreptul de proprietate și alte drepturi reale		Referințe
<b>2521 / 03/02/2021</b>		
Act Notarial nr. Act de lotizare nr.347, din 01/02/2021 emis de David Daniela;		
B1	Se infiinteaza cartea funciara 53771 a imobilului cu numarul cadastral 53771/UAT Pipirig, rezultat din dezmembrarea imobilului cu numarul cadastral 52397 inscris in cartea funciara 52397;	A1
B4	Se radiază înscrierea efectuată în baza încheierii nr. 2521 din 03.02.2021, având ca obiect propunerea de dezmembrare a imobilului cu număr cadastral 52397 UAT Pipirig	A1
<b>2526 / 03/02/2021</b>		
Act Notarial nr. Act de partaj voluntar nr.348, din 01/02/2021 emis de David Daniela;		
B5	Intabulare, drept de PROPRIETATE, dobandit prin Conventie, cota actuala 1/1, cota initiala 1/1 1) ANISTOROAEI VASILE	A1

**C. Partea III. SARCINI .**


Inscrieri privind dezmembramintele dreptului de proprietate, drepturi reale de garanție și sarcini	Referințe
NU SUNT	

## Anexa Nr. 1 La Partea I

## Teren

Nr cadastral	Suprafața (mp)*	Observații / Referințe
53771	Din acte: 0 Masurata: 12.500	

\* Suprafața este determinată în planul de proiecție Stereo 70.



## Date referitoare la teren

Crt	Categorie folosință	Intravilan	Suprafața (mp)	Tarla	Parcelă	Nr. topo	Observații / Referințe
1	padure	NU	2.184	U.P. III Halauca	u.a. 47B%	-	PV 1262/03.04.2014 O.S. Pipirig - U.P. III Halauca, u.a. 47B%
2	padure	NU	10.316	U.P. III Halauca	u.a. 47A%	-	PV 1262/03.04.2014, O.S. Pipirig - U.P. III Halauca, u.a. 47A%

## Lungime Segmente

1) Valorile lungimilor segmentelor sunt obținute din proiecție în plan.

Punct început	X / Y	Punct sfârșit	X / Y	Lungime segment (** (m)
1	575.297,871 639.183,692	2	575.303,724 639.196,32	13.918
2	575.303,724 639.196,32	3	575.312,664 639.203,819	11.669
3	575.312,664 639.203,819	4	575.182,674 639.164,201	135.893

Punct început	X / Y	Punct sfârşit	X / Y	Lungime segment (** (m)
4	575.182,674 639.164,201	5	574.993,008 639.247,534	207.166
5	574.993,008 639.247,534	6	574.981,841 639.250,381	11.524
6	574.981,841 639.250,381	7	574.822,549 639.290,988	164.386
7	574.822,549 639.290,988	8	574.824,529 639.287,456	4.049
8	574.824,529 639.287,456	9	574.825,298 639.280,564	6.935
9	574.825,298 639.280,564	10	574.963,993 639.235,753	145.754
10	574.963,993 639.235,753	11	575.164,519 639.128,817	227.258
11	575.164,519 639.128,817	12	575.299,227 639.176,404	142.866
12	575.299,227 639.176,404	1	575.297,871 639.183,692	7.413

\*\* Lungimile segmentelor sunt determinate în planul de proiecție Stereo 70 și sunt rotunjite la 1 milimetru.

\*\*\* Distanța dintre puncte este formată din segmente cumulate ce sunt mai mici decât valoarea 1 milimetru.





**DATE DESPRE IMOBILUL NR. 8177**

Oficiul de Cadastru și Publicitate Imobiliară NEAMT  
Biroul de Cadastru și Publicitate Imobiliară Targu-Neamt

**A. Partea I. Descrierea imobilului**

TEREN Extravilan

Adresa: Jud. Neamt, O.S.Pipirig, U.P.III Halauca, u.a. 23A%

Nr. Crt	Nr cadastral Nr. topografic	Suprafața* (mp)	Observații / Referințe
A1	53218	2.033	Sector cadastral:1 Teren neimprejmuit;

**B. Partea II. Proprietari și acte**

Inscrieri privitoare la dreptul de proprietate și alte drepturi reale		Referințe
<b>32485 / 16/12/2019</b>		
Act Administrativ nr. Titlu de proprietate nr. 21014, din 28/10/2019 emis de CJPSDPAT NEAMT (act administrativ nr Certificat de deces nr. 14 din 22.03.2010, emis de Primăria Comunei Pipirig);		
B1	Intabulare, drept de PROPRIETATE, dobândit prin Reconstituire, cota actuala 1/1, cota initiala 1/1 1) PLEȘCA ELEONORA, decedată 2) DOCHIȚA AGLAIA 3) POPOVICI MILICA 4) PLEȘCA VASILE 5) PLEȘCA MIHAI 6) PLEȘCA ANA 7) POPOVICI IOAN 8) MARINEI GEORGETA	A1

**C. Partea III. SARCINI .**

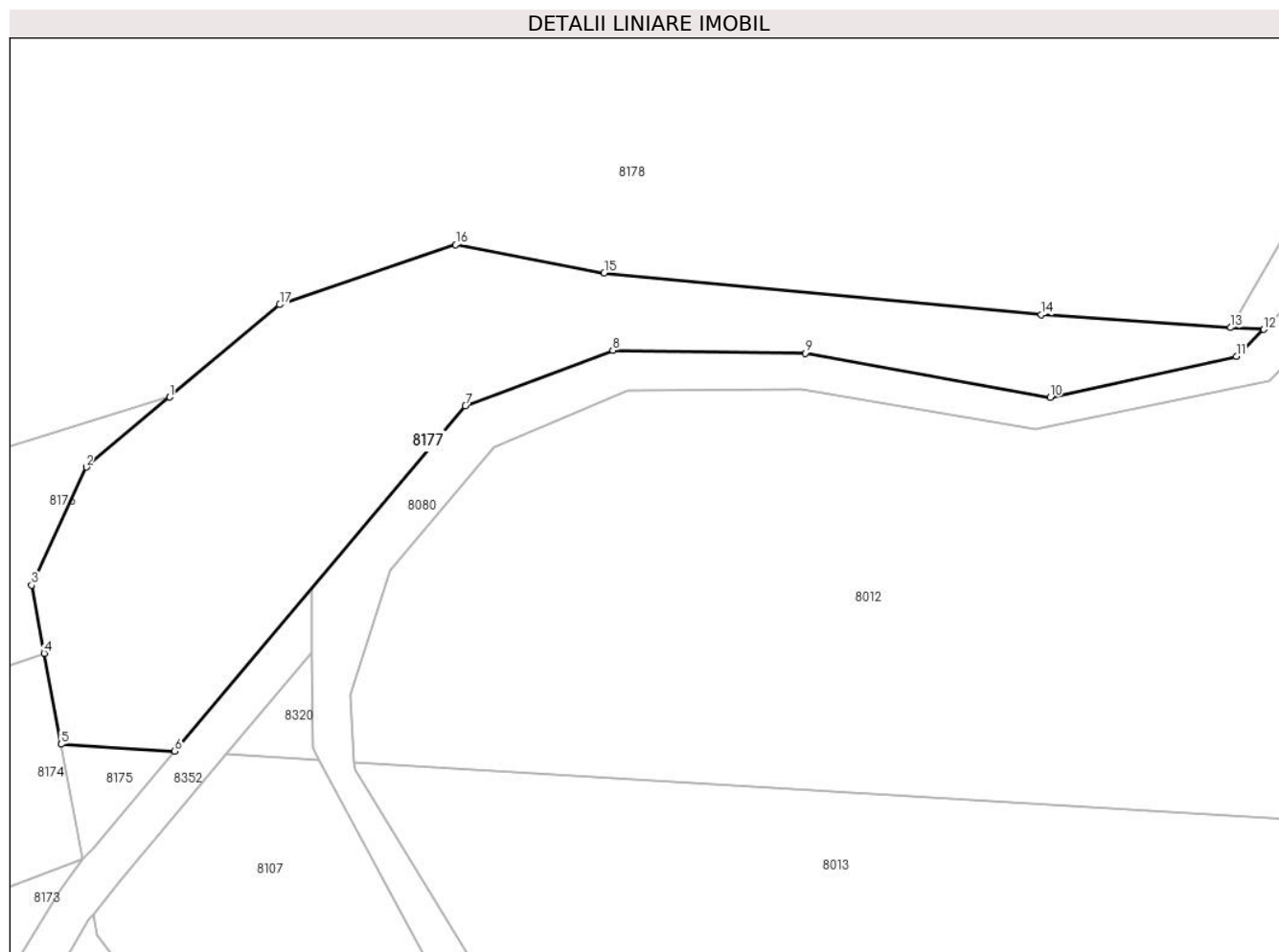
Inscrieri privind dezmembramintele dreptului de proprietate, drepturi reale de garanție și sarcini	Referințe
NU SUNT	

## Anexa Nr. 1 La Partea I

## Teren

Nr cadastral	Suprafața (mp)*	Observații / Referințe
53218	2.033	

\* Suprafața este determinată în planul de proiecție Stereo 70.



## Date referitoare la teren

Crt	Categorie folosință	Intravilan	Suprafața (mp)	Tarla	Parcelă	Nr. topo	Observații / Referințe
1	padure	NU	2.033	U.P.III Halauca	u.a. 23A%	-	PVPP nr. 787 / 10.05.2011, extravilan com. Pîpirig, jud.Neamt, O.S.Pîpirig, U. P.III Halauca, u.a. 23A%

## Lungime Segmente

1) Valorile lungimilor segmentelor sunt obținute din proiecție în plan.

Punct început	X / Y	Punct sfârșit	X / Y	Lungime segment (** (m)
1	575.312,664 639.203,819	2	575.303,724 639.196,32	11.669
2	575.303,724 639.196,32	3	575.297,871 639.183,692	13.918
3	575.297,871 639.183,692	4	575.299,227 639.176,404	7.413
4	575.299,227 639.176,404	5	575.301,042 639.166,653	9.918
5	575.301,042 639.166,653	6	575.313,207 639.165,907	12.188

Punct început	X / Y	Punct sfârșit	X / Y	Lungime segment (** (m)
6	575.313,207 639.165,907	7	575.344,334 639.202,858	48.314
7	575.344,334 639.202,858	8	575.360,096 639.208,803	16.846
8	575.360,096 639.208,803	9	575.380,714 639.208,514	20.62
9	575.380,714 639.208,514	10	575.406,934 639.203,791	26.642
10	575.406,934 639.203,791	11	575.426,893 639.208,164	20.432
11	575.426,893 639.208,164	12	575.429,81 639.211,048	4.102
12	575.429,81 639.211,048	13	575.426,284 639.211,238	3.531
13	575.426,284 639.211,238	14	575.405,994 639.212,625	20.337
14	575.405,994 639.212,625	15	575.359,19 639.217,102	47.018
15	575.359,19 639.217,102	16	575.343,302 639.220,113	16.171
16	575.343,302 639.220,113	17	575.324,442 639.213,698	19.921
17	575.324,442 639.213,698	1	575.312,664 639.203,819	15.373

\*\* Lungimile segmentelor sunt determinate în planul de proiecție Stereo 70 și sunt rotunjite la 1 milimetru.

\*\*\* Distanța dintre puncte este formată din segmente cumulate ce sunt mai mici decât valoarea 1 milimetru.



**DATE DESPRE IMOBILUL NR. 8178**

Oficiul de Cadastru și Publicitate Imobiliară NEAMT  
Biroul de Cadastru și Publicitate Imobiliară Targu-Neamt

**A. Partea I. Descrierea imobilului**

TEREN Extravilan

Adresa: Jud. Neamt

Nr. Crt	Nr cadastral Nr. topografic	Suprafața* (mp)	Observații / Referințe
A1		44.900	Sector cadastral:1 Teren neimprejmuit;

**B. Partea II. Proprietari și acte**

Inscrieri privitoare la dreptul de proprietate și alte drepturi reale		Referințe
/		
Act Administrativ nr. 1261, din 21/05/2013 emis de Primaria comunei Pipirig (CJSDPAT NEAMT NR.9876 / 19.04.2013, HCL NR.39 / 20.02.2013 + ANEXA);		
B1	Inscrierea provizorie, drept de PROPRIETATE, dobandit prin Lege, cota actuala 1/1, cota initiala 1/1 1) TODIREL D VASILE 2) IRIMESCU D MARIA 3) IACOB D EVA	A1

**C. Partea III. SARCINI .**

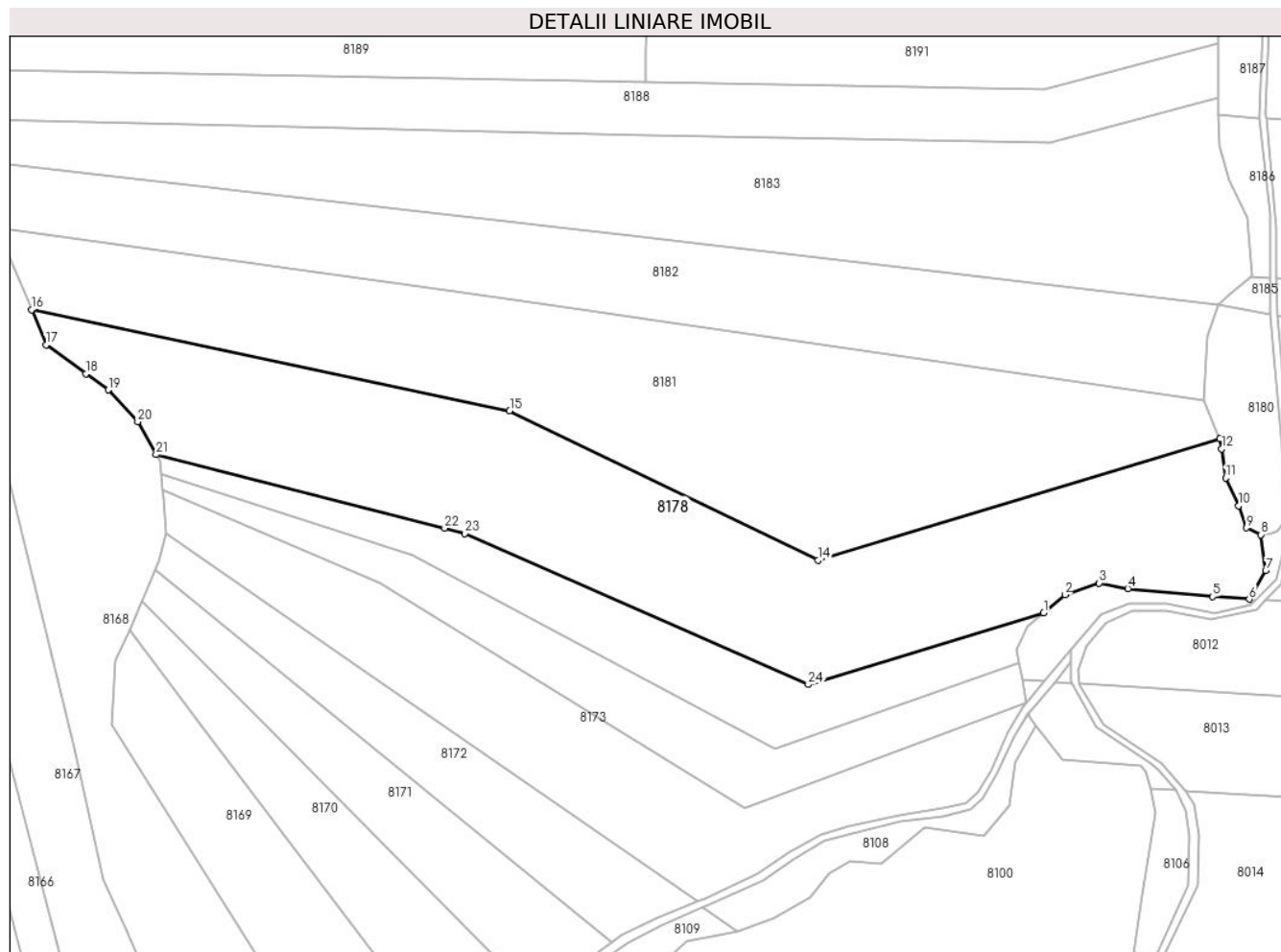
Inscrieri privind dezmembramintele dreptului de proprietate, drepturi reale de garanție și sarcini	Referințe
NU SUNT	

## Anexa Nr. 1 La Partea I

## Teren

Nr cadastral	Suprafața (mp)*	Observații / Referințe
	44.900	

\* Suprafața este determinată în planul de proiecție Stereo 70.



## Date referitoare la teren

Crt	Categorie folosință	Intravilan	Suprafața (mp)	Tarla	Parcelă	Nr. topo	Observații / Referințe
1	padure	NU	44.900	U.P. III Hălăuța	UA 47B%, 47A%, 47C	-	

## Lungime Segmente

1) Valorile lungimilor segmentelor sunt obținute din proiecție în plan.

Punct început	X / Y	Punct sfârșit	X / Y	Lungime segment (** (m)
1	575.312,664 639.203,819	2	575.324,442 639.213,698	15.373
3	575.343,302 639.220,113	4	575.359,19 639.217,102	16.171
5	575.405,994 639.212,625	6	575.426,284 639.211,238	20.337
7	575.435,329 639.226,948	8	575.432,568 639.246,814	20.057
9	575.424,713 639.250,609	10	575.420,313 639.262,697	12.864

Punct început	X / Y	Punct sfârșit	X / Y	Lungime segment (** (m)
2	575.324,442 639.213,698	3	575.343,302 639.220,113	19.921
4	575.359,19 639.217,102	5	575.405,994 639.212,625	47.018
6	575.426,284 639.211,238	7	575.435,329 639.226,948	18.128
8	575.432,568 639.246,814	9	575.424,713 639.250,609	8.724
10	575.420,313 639.262,697	11	575.413,178 639.278,023	16.905

Punct început	X / Y	Punct sfârșit	X / Y	Lungime segment (** (m)
11	575.413,178 639.278,023	12	575.411,075 639.294,135	16.249
13	575.410,101 639.299,76	14	575.188,082 639.232,691	231.928
15	575.017,788 639.315,155	16	574.753,839 639.370,916	269.775
17	574.761,701 639.351,482	18	574.783,745 639.335,615	27.161
19	574.796,12 639.326,657	20	574.812,412 639.309,073	23.971
21	574.822,549 639.290,988	22	574.981,841 639.250,381	164.386
23	574.993,008 639.247,534	24	575.182,674 639.164,201	207.166

Punct început	X / Y	Punct sfârșit	X / Y	Lungime segment (** (m)
12	575.411,075 639.294,135	13	575.410,101 639.299,76	5.709
14	575.188,082 639.232,691	15	575.017,788 639.315,155	189.21
16	574.753,839 639.370,916	17	574.761,701 639.351,482	20.964
18	574.783,745 639.335,615	19	574.796,12 639.326,657	15.277
20	574.812,412 639.309,073	21	574.822,549 639.290,988	20.732
22	574.981,841 639.250,381	23	574.993,008 639.247,534	11.524
24	575.182,674 639.164,201	1	575.312,664 639.203,819	135.893

\*\* Lungimile segmentelor sunt determinate în planul de proiecție Stereo 70 și sunt rotunjite la 1 milimetru.

\*\*\* Distanța dintre puncte este formată din segmente cumulate ce sunt mai mici decât valoarea 1 milimetru.





**DATE DESPRE IMOBILUL NR. 8179**

Oficiul de Cadastru și Publicitate Imobiliară NEAMT  
Biroul de Cadastru și Publicitate Imobiliară Targu-Neamt

**A. Partea I. Descrierea imobilului**

TEREN Extravilan

Adresa: Jud. Neamt, O.S.Pipirig, U.P.III Halauca, u.a. 23A%

Nr. Crt	Nr cadastral Nr. topografic	Suprafața* (mp)	Observații / Referințe
A1	53215	361	Sector cadastral:1 Teren neimprejmuit;

**B. Partea II. Proprietari și acte**

Inscrieri privitoare la dreptul de proprietate și alte drepturi reale	Referințe
<b>1994 / 03/02/2020</b>	
Act Administrativ nr. Titlu de proprietate nr. 20525, din 26/11/2019 emis de CJPSDPAT NEAMT (act administrativ nr Certificat de deces nr. 207 din 29.11.2010, emis de Consiliul Local al Oraşului Târgu Neamt);	
B1	A1
Intabulare, drept de PROPRIETATE, dobandit prin Reconstituire, cota actuala 1/1, cota initiala 1/1	
1) AVÎRVAREI ION, decedat	
2) AVÎRVAREI VASILE	
3) AIOANEI PARASCHIVA	
4) AVARVAREI VARVARA	
5) AVARVAREI ANA	
6) AVARVAREI NECULAI	

**C. Partea III. SARCINI .**

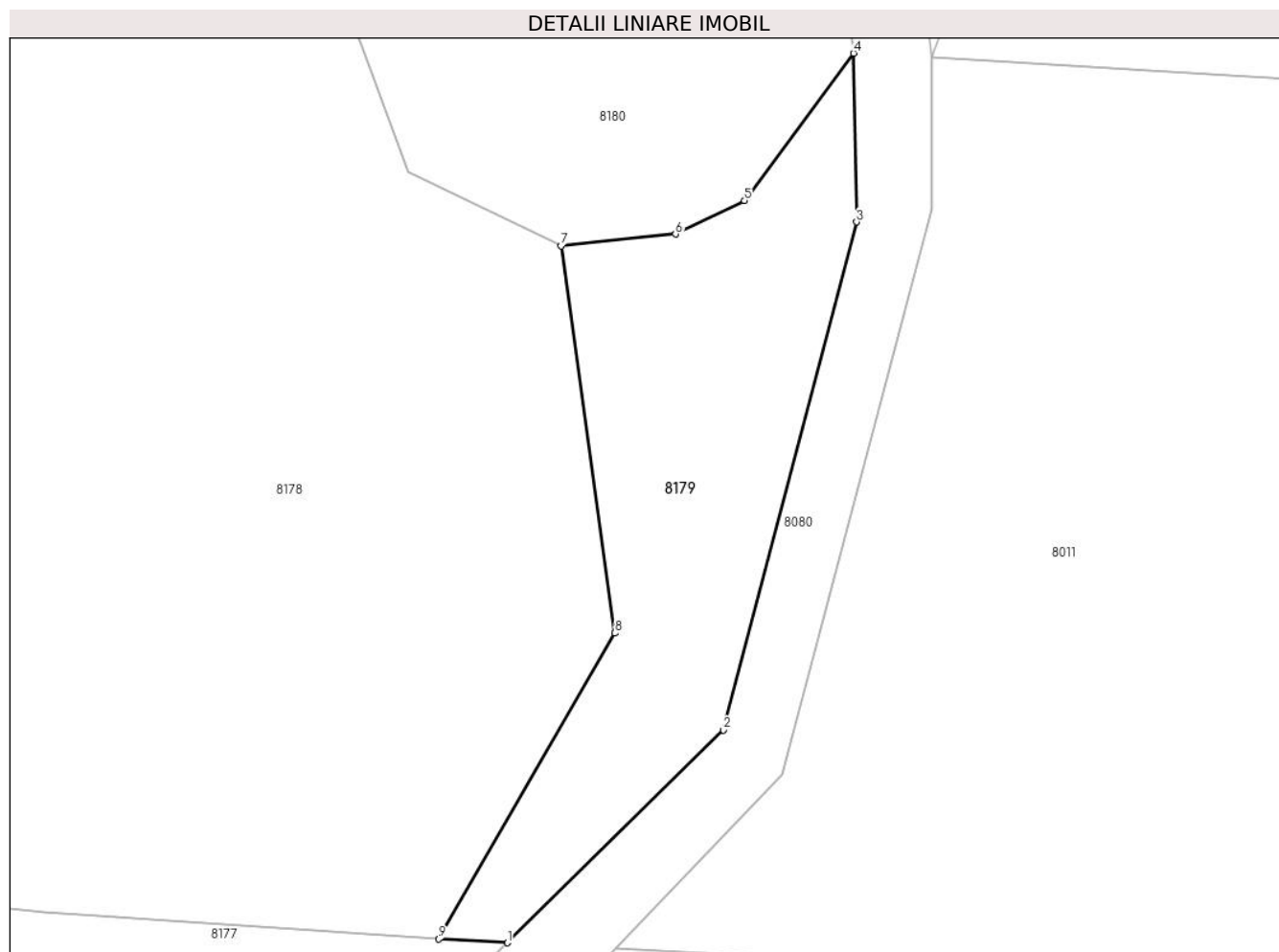
Inscrieri privind dezmembramintele dreptului de proprietate, drepturi reale de garanție și sarcini	Referințe
NU SUNT	

## Anexa Nr. 1 La Partea I

## Teren

Nr cadastral	Suprafața (mp)*	Observații / Referințe
53215	361	

\* Suprafața este determinată în planul de proiecție Stereo 70.



## Date referitoare la teren

Crt	Categorie folosință	Intravilan	Suprafața (mp)	Tarla	Parcelă	Nr. topo	Observații / Referințe
1	padure	NU	361	U.P.III Halauca	u.a. 23A%	-	PVPP nr. 788 / 10.05.2011, extravilan com. Pipirig, jud.Neamt, O.S.Pipirig, U. P.III Halauca, u.a. 23A%, jud.Neamt

## Lungime Segmente

1) Valorile lungimilor segmentelor sunt obținute din proiecție în plan.

Punct început	X / Y	Punct sfârșit	X / Y	Lungime segment (** (m)
1	575.429,81 639.211,048	2	575.440,893 639.221,974	15.563
2	575.440,893 639.221,974	3	575.447,737 639.248,044	26.953
3	575.447,737 639.248,044	4	575.447,584 639.256,706	8.663
4	575.447,584 639.256,706	5	575.441,984 639.249,137	9.415
5	575.441,984 639.249,137	6	575.438,439 639.247,422	3.938

Punct început	X / Y	Punct sfârşit	X / Y	Lungime segment (** (m)
6	575.438,439 639.247,422	7	575.432,568 639.246,814	5.902
7	575.432,568 639.246,814	8	575.435,329 639.226,948	20.057
8	575.435,329 639.226,948	9	575.426,284 639.211,238	18.128
9	575.426,284 639.211,238	1	575.429,81 639.211,048	3.531

\*\* Lungimile segmentelor sunt determinate în planul de proiecție Stereo 70 și sunt rotunjite la 1 milimetru.

\*\*\* Distanța dintre puncte este formată din segmente cumulate ce sunt mai mici decât valoarea 1 milimetru.



**DATE DESPRE IMOBILUL NR. 8180**

Oficiul de Cadastru și Publicitate Imobiliară NEAMT  
Biroul de Cadastru și Publicitate Imobiliară Targu-Neamt

**A. Partea I. Descrierea imobilului**

TEREN Extravilan

Adresa: Jud. Neamt

Nr. Crt	Nr cadastral Nr. topografic	Suprafața* (mp)	Observații / Referințe
A1		4.113	Sector cadastral:1 Teren neimprejmuit;

**B. Partea II. Proprietari și acte**

Inscrieri privitoare la dreptul de proprietate și alte drepturi reale		Referințe
/		
Act Normativ nr. 7, din 13/03/1996 emis de GUVERNUL ROMANIEI;		
B1	Inscrierea provizorie, drept de PROPRIETATE, dobandit prin Lege, cota actuala 1/1, cota initiala 1/1 1) COMUNA PIPIRIG, CIF:99999999999999, PROPRIETAR NEIDENTIFICAT	A1

**C. Partea III. SARCINI .**

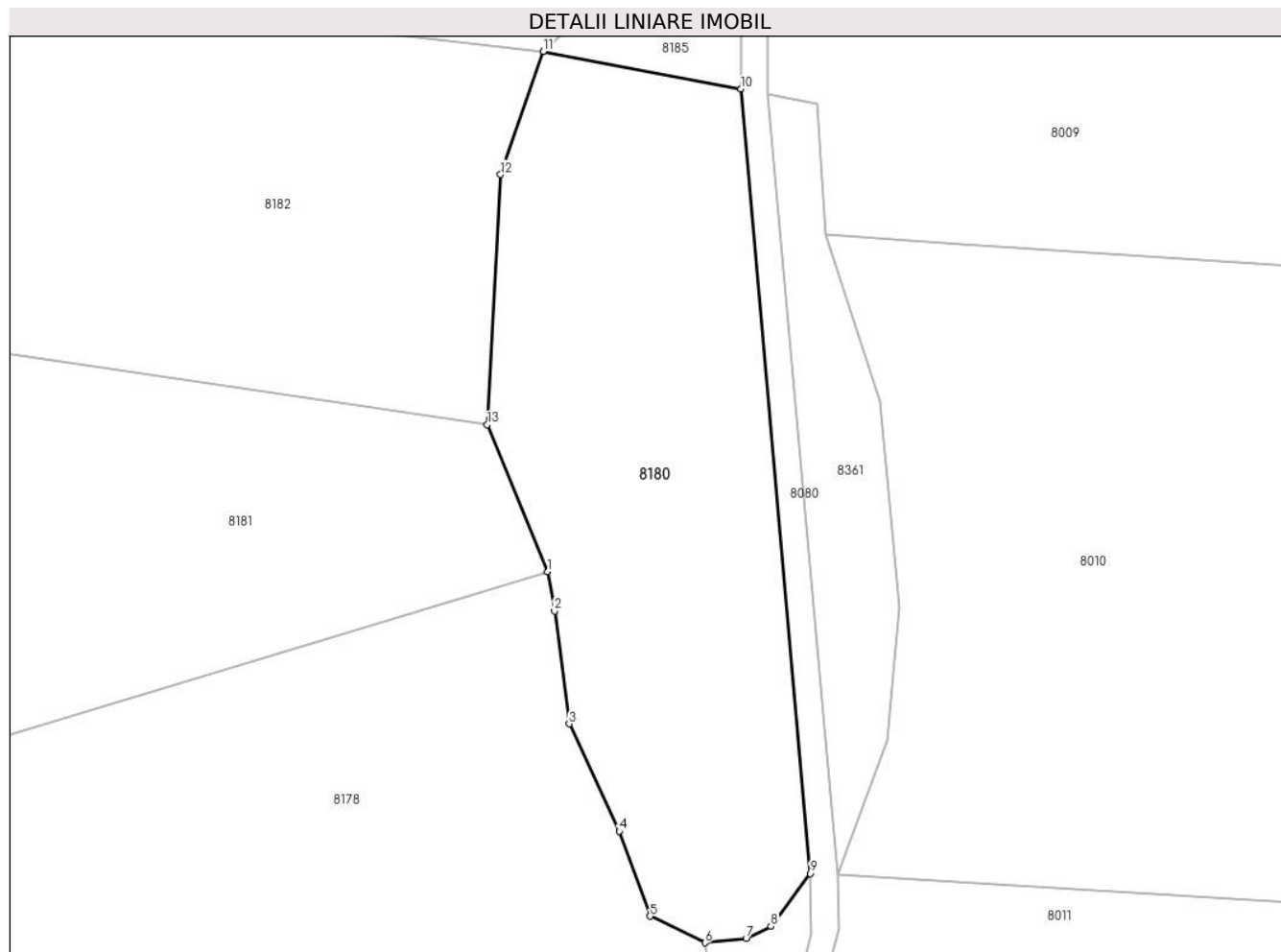
Inscrieri privind dezmembramintele dreptului de proprietate, drepturi reale de garanție și sarcini	Referințe
NU SUNT	

## Anexa Nr. 1 La Partea I

## Teren

Nr cadastral	Suprafața (mp)*	Observații / Referințe
	4.113	

\* Suprafața este determinată în planul de proiecție Stereo 70.



## Date referitoare la teren

Crt	Categorie folosință	Intravilan	Suprafața (mp)	Tarla	Parcelă	Nr. topo	Observații / Referințe
1	faneata	NU	4.114	U.P. III Hălăuța	UA 47%	-	

## Lungime Segmente

1) Valorile lungimilor segmentelor sunt obținute din proiecție în plan.

Punct început	X / Y	Punct sfârșit	X / Y	Lungime segment (** (m)
1	575.410,101 639.299,76	2	575.411,075 639.294,135	5.709
2	575.411,075 639.294,135	3	575.413,178 639.278,023	16.249
3	575.413,178 639.278,023	4	575.420,313 639.262,697	16.905
4	575.420,313 639.262,697	5	575.424,713 639.250,609	12.864
5	575.424,713 639.250,609	6	575.432,568 639.246,814	8.724

Punct început	X / Y	Punct sfârșit	X / Y	Lungime segment (** (m)
6	575.432,568 639.246,814	7	575.438,439 639.247,422	5.902
7	575.438,439 639.247,422	8	575.441,984 639.249,137	3.938
8	575.441,984 639.249,137	9	575.447,584 639.256,706	9.415
9	575.447,584 639.256,706	10	575.437,701 639.368,574	112.304
10	575.437,701 639.368,574	11	575.409,466 639.373,934	28.739
11	575.409,466 639.373,934	12	575.403,384 639.356,368	18.589
12	575.403,384 639.356,368	13	575.401,466 639.320,691	35.729
13	575.401,466 639.320,691	1	575.410,101 639.299,76	22.642

\*\* Lungimile segmentelor sunt determinate în planul de proiecție Stereo 70 și sunt rotunjite la 1 milimetru.

\*\*\* Distanța dintre puncte este formată din segmente cumulate ce sunt mai mici decât valoarea 1 milimetru.





**DATE DESPRE IMOBILUL NR. 8181**

Oficiul de Cadastru și Publicitate Imobiliară NEAMT  
Biroul de Cadastru și Publicitate Imobiliară Targu-Neamt

**A. Partea I. Descrierea imobilului**

TEREN Extravilan

Adresa: Jud. Neamt

Nr. Crt	Nr cadastral Nr. topografic	Suprafața* (mp)	Observații / Referințe
A1		45.000	Sector cadastral:1 Teren neimprejmuit;

**B. Partea II. Proprietari și acte**

Inscrieri privitoare la dreptul de proprietate și alte drepturi reale		Referințe
/		
Act Administrativ nr. 1260, din 21/05/2013 emis de Primaria comunei Pipirig (CJSDPAT NEAMT NR.9876 / 19.04.2013, HCL NR.39 / 20.02.2013 + ANEXA);		
B1	Inscrierea provizorie, drept de PROPRIETATE, dobandit prin Lege, cota actuala 1/1, cota initiala 1/1 1) <b>DIACONU N GHEORGHE</b> 2) <b>GRAMADĂ N MARIA</b> 3) <b>DIACONU N VASILE</b> 4) <b>ZABULIC N VIORICA</b> 5) <b>DIACONU N VARVARA</b> 6) <b>DIACONU N NECULAIE</b>	A1

**C. Partea III. SARCINI .**

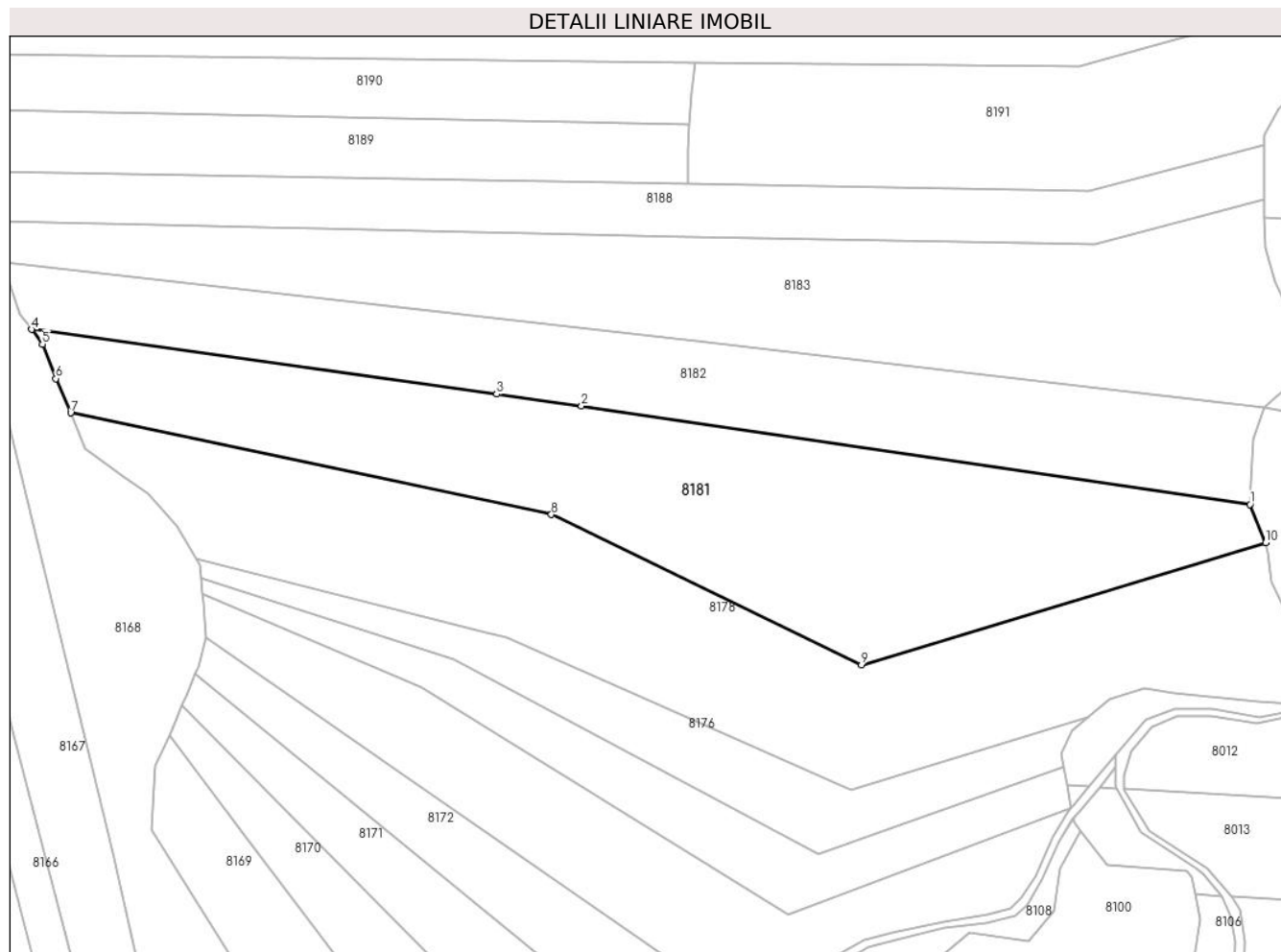
Inscrieri privind dezmembramintele dreptului de proprietate, drepturi reale de garanție și sarcini	Referințe
NU SUNT	

## Anexa Nr. 1 La Partea I

## Teren

Nr cadastral	Suprafața (mp)*	Observații / Referințe
	45.000	

\* Suprafața este determinată în planul de proiecție Stereo 70.



## Date referitoare la teren

Crt	Categorie folosință	Intravilan	Suprafața (mp)	Tarla	Parcelă	Nr. topo	Observații / Referințe
1	padure	NU	45.000	U.P. III Hălăuța	UA 47B%, 47A%, 47C%	-	

## Lungime Segmente

1) Valorile lungimilor segmentelor sunt obținute din proiecție în plan.

Punct început	X / Y	Punct sfârșit	X / Y	Lungime segment (** (m)
1	575.401,466 639.320,691	2	575.034,302 639.374,632	371.105
2	575.034,302 639.374,632	3	574.987,714 639.381,124	47.038
3	574.987,714 639.381,124	4	574.732,343 639.416,712	257.839
4	574.732,343 639.416,712	5	574.738,286 639.408,536	10.108
5	574.738,286 639.408,536	6	574.745,678 639.389,662	20.27

Punct început	X / Y	Punct sfârșit	X / Y	Lungime segment (** (m)
6	574.745,678 639.389,662	7	574.753,839 639.370,916	20.445
7	574.753,839 639.370,916	8	575.017,788 639.315,155	269.775
8	575.017,788 639.315,155	9	575.188,082 639.232,691	189.21
9	575.188,082 639.232,691	10	575.410,101 639.299,76	231.928
10	575.410,101 639.299,76	1	575.401,466 639.320,691	22.642

\*\* Lungimile segmentelor sunt determinate în planul de proiecție Stereo 70 și sunt rotunjite la 1 milimetru.

\*\*\* Distanța dintre puncte este formată din segmente cumulate ce sunt mai mici decât valoarea 1 milimetru.



**DATE DESPRE IMOBILUL NR. 8182**

Oficiul de Cadastru și Publicitate Imobiliară NEAMT  
Biroul de Cadastru și Publicitate Imobiliară Targu-Neamt

**A. Partea I. Descrierea imobilului**

TEREN Extravilan

Adresa: Jud. Neamt

Nr. Crt	Nr cadastral Nr. topografic	Suprafața* (mp)	Observații / Referințe
A1		30.000	Sector cadastral:1 Teren neimprejmuit;

**B. Partea II. Proprietari și acte**

Inscrieri privitoare la dreptul de proprietate și alte drepturi reale		Referințe
/		
Act Administrativ nr. 20776, din 16/07/2019 emis de CJSDPAT;		
B1	Intabulare, drept de PROPRIETATE, dobandit prin Constituire, cota actuala 1/1, cota initiala 1/1 1) CHIRIAC D MIRCIA 2) DOCHIȚA I VASILE 3) CHIRIEAC IL NECULAI	A1

**C. Partea III. SARCINI .**

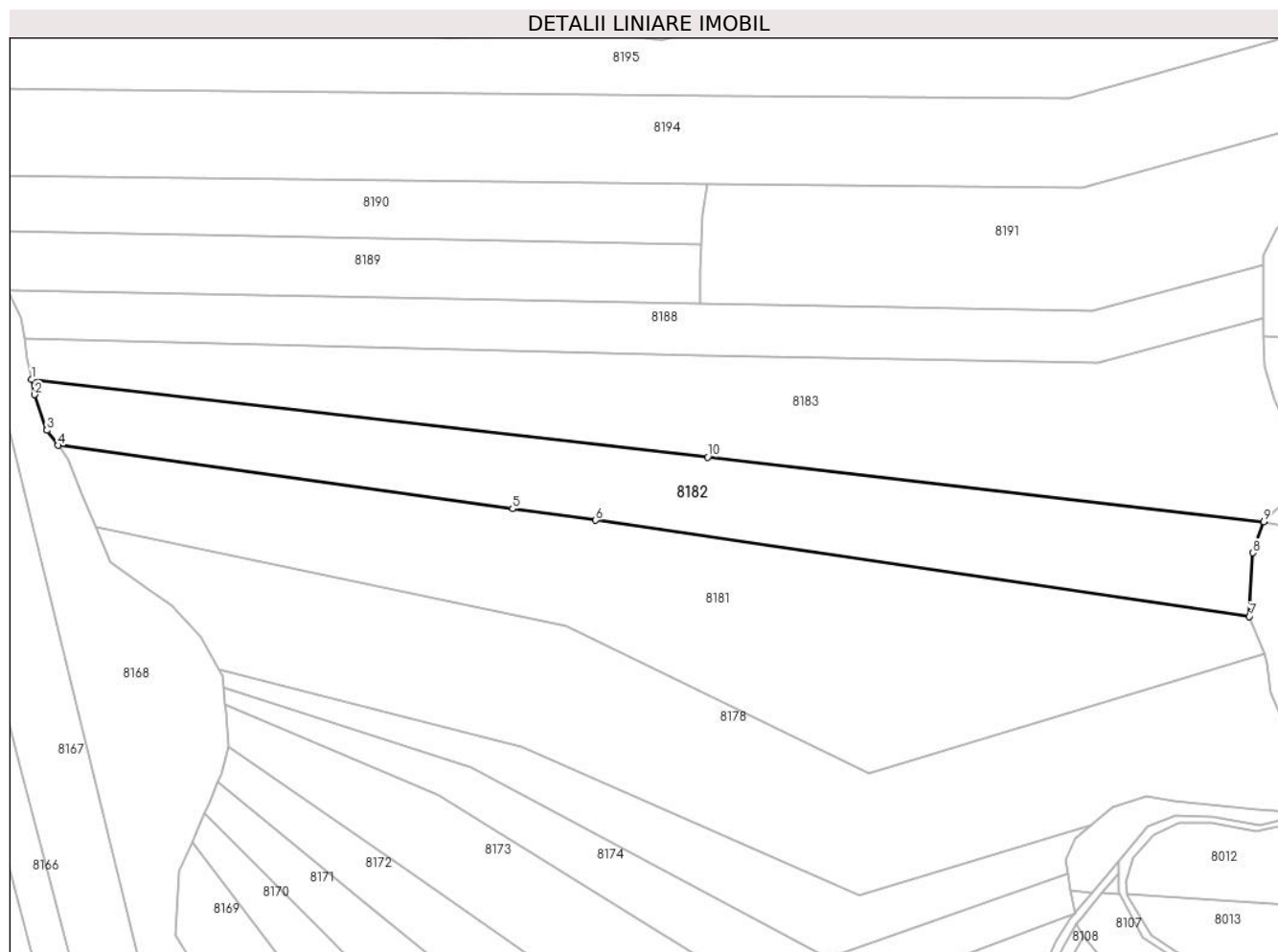
Inscrieri privind dezmembramintele dreptului de proprietate, drepturi reale de garanție și sarcini	Referințe
NU SUNT	

## Anexa Nr. 1 La Partea I

## Teren

Nr cadastral	Suprafața (mp)*	Observații / Referințe
	30.000	

\* Suprafața este determinată în planul de proiecție Stereo 70.



## Date referitoare la teren

Crt	Categorie folosință	Intravilan	Suprafața (mp)	Tarla	Parcelă	Nr. topo	Observații / Referințe
1	padure	NU	30.000	U.P. III Hălăuca	UA 47B%, 47A%, 47C%	-	

## Lungime Segmente

1) Valorile lungimilor segmentelor sunt obținute din proiecție în plan.

Punct început	X / Y	Punct sfârșit	X / Y	Lungime segment (** (m)
1	574.717,551 639.453,621	2	574.719,329 639.445,164	8.642
2	574.719,329 639.445,164	3	574.726,159 639.425,22	21.081
3	574.726,159 639.425,22	4	574.732,343 639.416,712	10.518
4	574.732,343 639.416,712	5	574.987,714 639.381,124	257.839
5	574.987,714 639.381,124	6	575.034,302 639.374,632	47.038

Punct început	X / Y	Punct sfârșit	X / Y	Lungime segment (** (m)
6	575.034,302 639.374,632	7	575.401,466 639.320,691	371.105
7	575.401,466 639.320,691	8	575.403,384 639.356,368	35.729
8	575.403,384 639.356,368	9	575.409,466 639.373,934	18.589
9	575.409,466 639.373,934	10	575.097,215 639.410,102	314.339
10	575.097,215 639.410,102	1	574.717,551 639.453,621	382.15

\*\* Lungimile segmentelor sunt determinate în planul de proiecție Stereo 70 și sunt rotunjite la 1 milimetru.

\*\*\* Distanța dintre puncte este formată din segmente cumulate ce sunt mai mici decât valoarea 1 milimetru.





**DATE DESPRE IMOBILUL NR. 8183**

Oficiul de Cadastru și Publicitate Imobiliară NEAMT  
Biroul de Cadastru și Publicitate Imobiliară Targu-Neamt

**A. Partea I. Descrierea imobilului**

TEREN Extravilan

Adresa: Jud. Neamt

Nr. Crt	Nr cadastral Nr. topografic	Suprafața* (mp)	Observații / Referințe
A1	52393	40.000	Sector cadastral:1 Teren neimprejmuit;

**B. Partea II. Proprietari și acte**

Inscrieri privitoare la dreptul de proprietate și alte drepturi reale		Referințe
<b>12451 / 12/05/2022</b>		
Act Administrativ nr. TITLU DE PROPRIETATE nr. 22457, din 22/03/2022 emis de OCPI NEAMT (act administrativ nr CERTIFICAT DE DECES nr. 18 din 09.04.1993, emis de COMUNA PIPIRIG);		
B1	Intabulare, drept de PROPRIETATE, dobandit prin Reconstituire, cota actuala 1/1, cota initiala 1/1 1) LUPU IOANA	A1

**C. Partea III. SARCINI .**

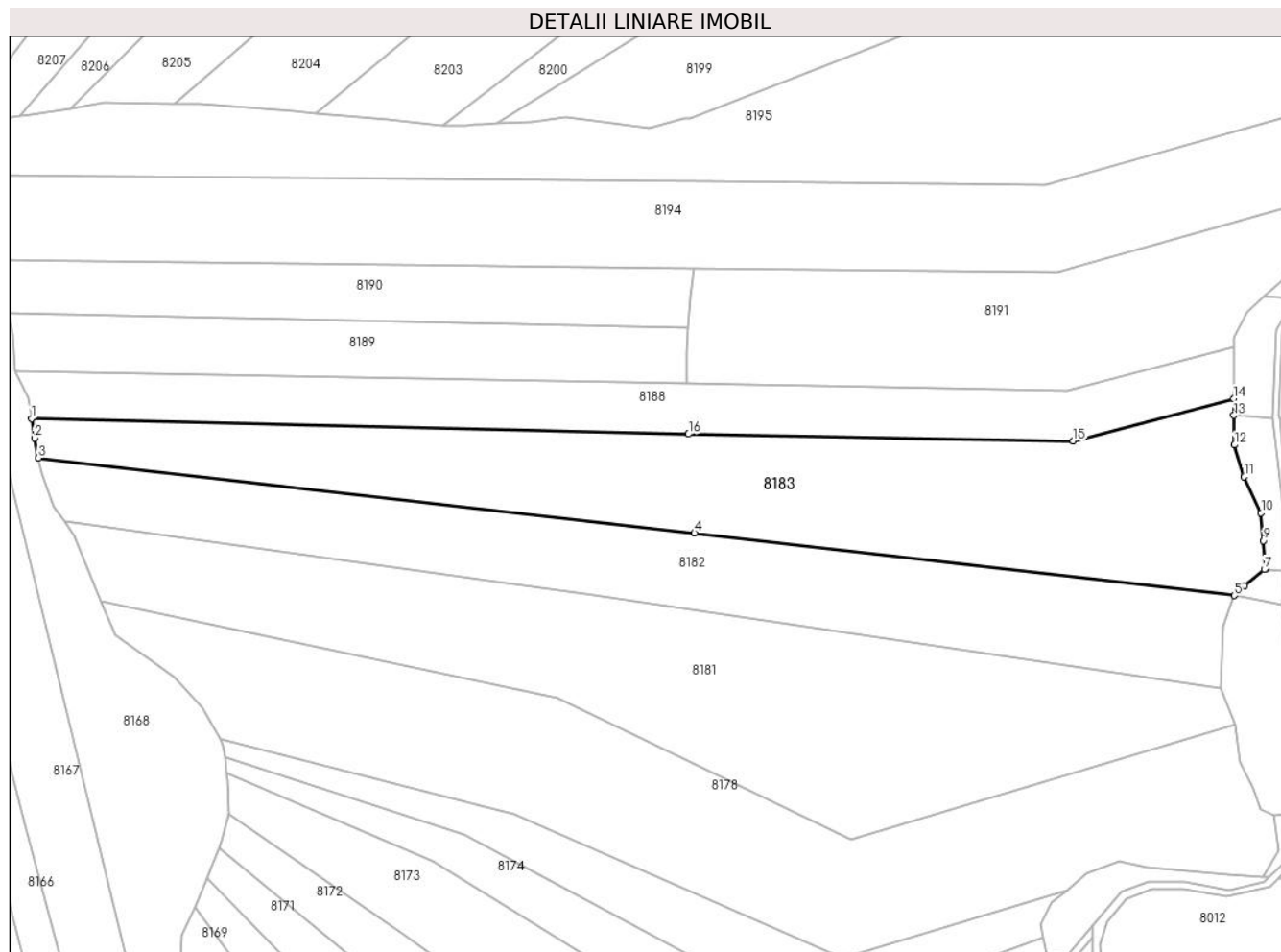
Inscrieri privind dezmembramintele dreptului de proprietate, drepturi reale de garanție și sarcini	Referințe
NU SUNT	

## Anexa Nr. 1 La Partea I

## Teren

Nr cadastral	Suprafața (mp)*	Observații / Referințe
52393	40.000	

\* Suprafața este determinată în planul de proiecție Stereo 70.



## Date referitoare la teren

Crt	Categorie folosință	Intravilan	Suprafața (mp)	Tarla	Parcelă	Nr. topo	Observații / Referințe
1	padure	NU	15.116	U.P. III Halauca	u.a. 47B%	-	PV 1258/21.05.2013 O.S. Pipirig - U.P. III Halauca- u.a. 47B%
2	padure	NU	24.884	U.P. III Halauca	u.a. 47B%	-	O.S. Pipirig - U.P. III Halauca- u.a. 47A%

## Lungime Segmente

1) Valorile lungimilor segmentelor sunt obținute din proiecție în plan.

Punct început	X / Y	Punct sfârșit	X / Y	Lungime segment (** (m)
1	574.713,58 639.476,35	2	574.715,164 639.464,972	11.488
2	574.715,164 639.464,972	3	574.717,551 639.453,621	11.599
3	574.717,551 639.453,621	4	575.097,215 639.410,102	382.15
4	575.097,215 639.410,102	5	575.409,466 639.373,934	314.339

Punct început	X / Y	Punct sfârșit	X / Y	Lungime segment (** (m)
5	575.409,466 639.373,934	6	575.415,572 639.379,735	8.422
6	575.415,572 639.379,735	7	575.427,024 639.389,026	14.747
7	575.427,024 639.389,026	8	575.427,778 639.389,638	0.971
8	575.427,778 639.389,638	9	575.426,453 639.405,717	16.134
9	575.426,453 639.405,717	10	575.425,128 639.421,796	16.134
10	575.425,128 639.421,796	11	575.415,327 639.442,571	22.971
11	575.415,327 639.442,571	12	575.409,705 639.461,097	19.36
12	575.409,705 639.461,097	13	575.409,394 639.478,163	17.069
13	575.409,394 639.478,163	14	575.409,216 639.487,902	9.741
14	575.409,216 639.487,902	15	575.316,377 639.463,234	96.06
15	575.316,377 639.463,234	16	575.093,744 639.467,364	222.671
16	575.093,744 639.467,364	1	574.713,58 639.476,35	380.27

\*\* Lungimile segmentelor sunt determinate în planul de proiecție Stereo 70 și sunt rotunjite la 1 milimetru.

\*\*\* Distanța dintre puncte este formată din segmente cumulate ce sunt mai mici decât valoarea 1 milimetru.



**DATE DESPRE IMOBILUL NR. 8185**

Oficiul de Cadastru și Publicitate Imobiliară NEAMT  
 Biroul de Cadastru și Publicitate Imobiliară Targu-Neamt

**A. Partea I. Descrierea imobilului**

TEREN Extravilan

Adresa: Jud. Neamt

Nr. Crt	Nr cadastral Nr. topografic	Suprafața* (mp)	Observații / Referințe
A1		Din acte: 20.000 Masurata: 371	Sector cadastral:1 Teren neimprejmuit; Diferenta de suprafata se regaseste la ID 8009

**B. Partea II. Proprietari și acte**

Inscrieri privitoare la dreptul de proprietate și alte drepturi reale		Referințe
/		
Act Administrativ nr. 22393, din 21/02/2022 emis de CJSDPAT;		
B1	Intabulare, drept de PROPRIETATE, dobandit prin Constituire, cota actuala 1/1, cota initiala 1/1 1) GRAMADĂ IC VASILE 2) GRAMADĂ IC IACOB 3) LĂCĂTUȘU IC MARIA	A1

**C. Partea III. SARCINI .**

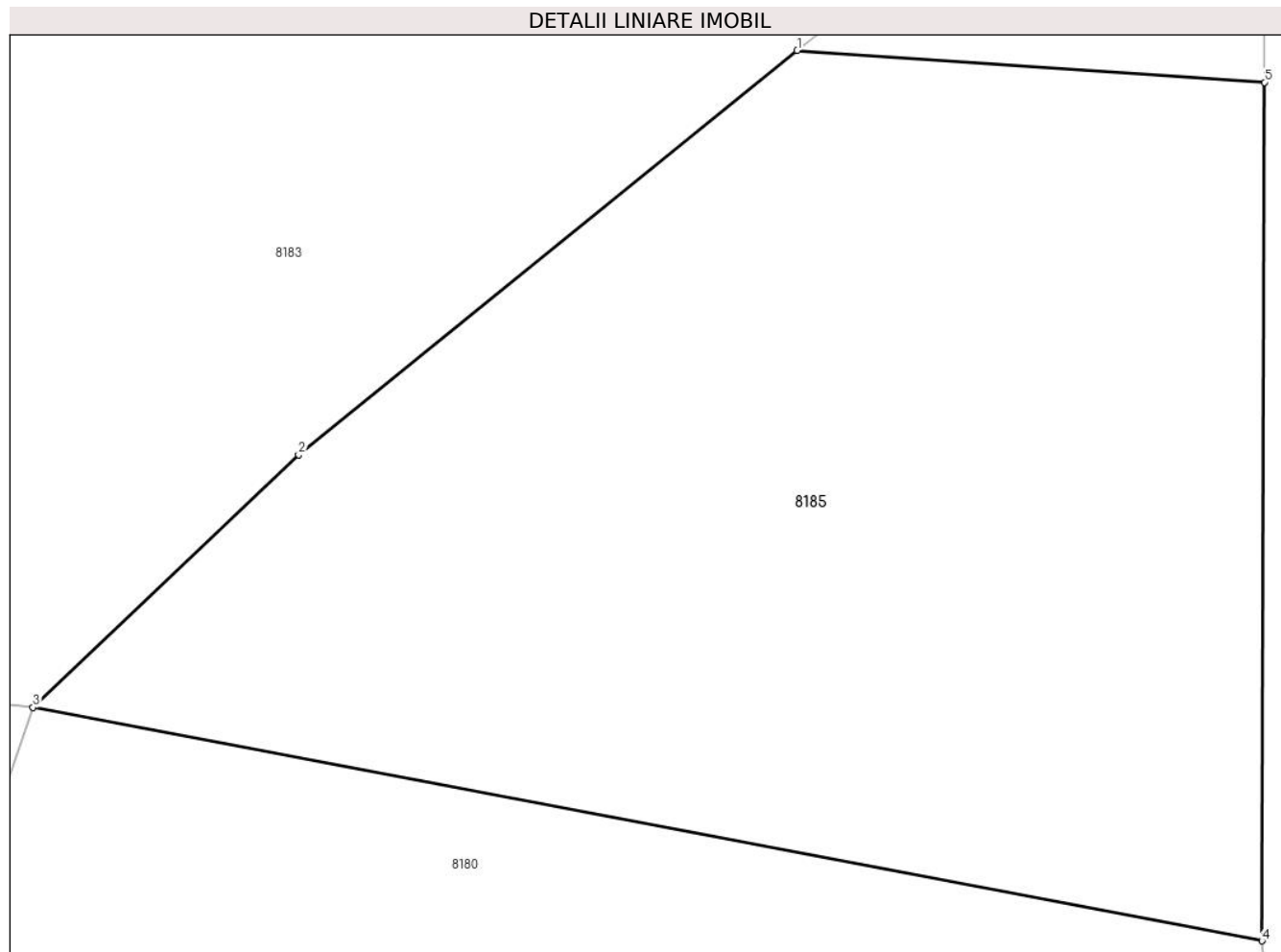
Inscrieri privind dezmembramintele dreptului de proprietate, drepturi reale de garanție și sarcini	Referințe
NU SUNT	

## Anexa Nr. 1 La Partea I

## Teren

Nr cadastral	Suprafața (mp)*	Observații / Referințe
	Din acte: 20.000 Masurata: 371	Diferenta de suprafata se regaseste la ID 8009

\* Suprafața este determinată în planul de proiecție Stereo 70.



## Date referitoare la teren

Crt	Categorie folosință	Intra vilan	Suprafața (mp)	Tarla	Parcelă	Nr. topo	Observații / Referințe
1	padure	NU	371	U.P. III Hălăuca	UA 22A%	-	

## Lungime Segmente

1) Valorile lungimilor segmentelor sunt obținute din proiecție în plan.

Punct început	X / Y	Punct sfârșit	X / Y	Lungime segment (** (m)
1	575.427,024 639.389,026	2	575.415,572 639.379,735	14.747
2	575.415,572 639.379,735	3	575.409,466 639.373,934	8.422
3	575.409,466 639.373,934	4	575.437,701 639.368,574	28.739
4	575.437,701 639.368,574	5	575.437,759 639.388,293	19.719
5	575.437,759 639.388,293	1	575.427,024 639.389,026	10.76

**\*\* Lungimile segmentelor sunt determinate în planul de proiecție Stereo 70 și sunt rotunjite la 1 milimetru.**

**\*\*\* Distanța dintre puncte este formată din segmente cumulate ce sunt mai mici decât valoarea 1 milimetru.**





**DATE DESPRE IMOBILUL NR. 8186**

Oficiul de Cadastru și Publicitate Imobiliară NEAMT  
 Biroul de Cadastru și Publicitate Imobiliară Targu-Neamt

**A. Partea I. Descrierea imobilului**

TEREN Extravilan

Adresa: Jud. Neamt

Nr. Crt	Nr cadastral Nr. topografic	Suprafața* (mp)	Observații / Referințe
A1	52719	1.501	Sector cadastral:1 Teren neimprejmuit;

**B. Partea II. Proprietari și acte**

Inscrieri privitoare la dreptul de proprietate și alte drepturi reale	Referințe
<b>2319 / 01/02/2021</b>	
Act Administrativ nr. Titlu de proprietate nr.21694, din 11/12/2020 emis de CJPSDPAT NEAMT;	
B1	A1
Intabulare, drept de PROPRIETATE, dobandit prin Reconstituire, cota actuala 1/1, cota initiala 1/1	
1) RUSU PARASCHIVA	

**C. Partea III. SARCINI .**

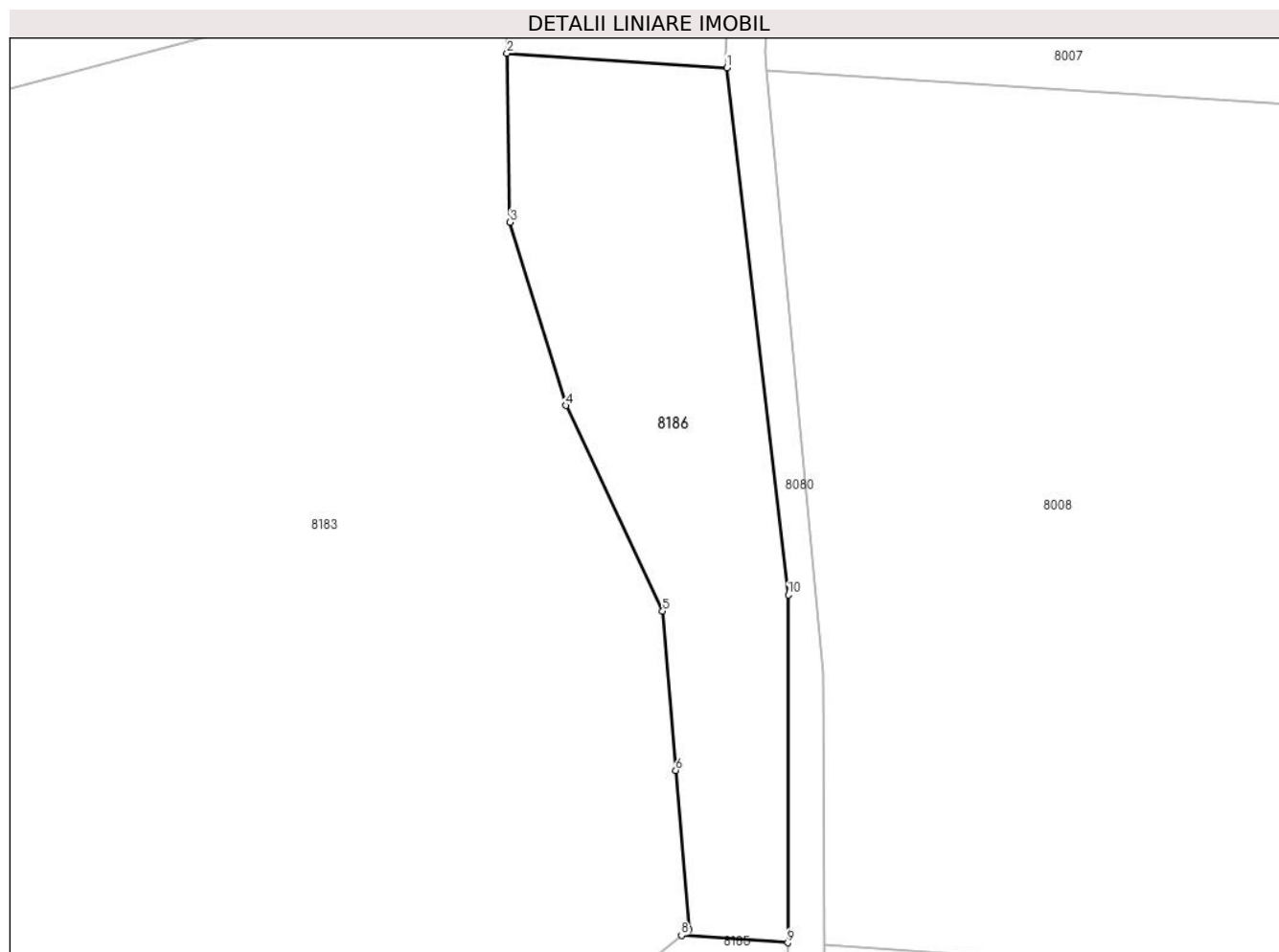
Inscrieri privind dezmembramintele dreptului de proprietate, drepturi reale de garanție și sarcini	Referințe
NU SUNT	

## Anexa Nr. 1 La Partea I

## Teren

Nr cadastral	Suprafața (mp)*	Observații / Referințe
52719	1.501	

\* Suprafața este determinată în planul de proiecție Stereo 70.



## Date referitoare la teren

Crt	Categorie folosință	Intravilan	Suprafața (mp)	Tarla	Parcelă	Nr. topo	Observații / Referințe
1	padure	NU	1.501	UP III Halauca	u.a. 22A%	-	PVPP 791/10.05.2011, extravilan com. Pipirig, jud. Neamt, O.S. Pipirig, UP III Halauca, u.a. 22A%

## Lungime Segmente

1) Valorile lungimilor segmentelor sunt obținute din proiecție în plan.

Punct început	X / Y	Punct sfârșit	X / Y	Lungime segment (** (m)
1	575.431,608 639.476,704	2	575.409,394 639.478,163	22.262
2	575.409,394 639.478,163	3	575.409,705 639.461,097	17.069
3	575.409,705 639.461,097	4	575.415,327 639.442,571	19.36
4	575.415,327 639.442,571	5	575.425,128 639.421,796	22.971
5	575.425,128 639.421,796	6	575.426,453 639.405,717	16.134

Punct început	X / Y	Punct sfârșit	X / Y	Lungime segment (** (m)
6	575.426,453 639.405,717	7	575.427,778 639.389,638	16.134
7	575.427,778 639.389,638	8	575.427,024 639.389,026	0.971
8	575.427,024 639.389,026	9	575.437,759 639.388,293	10.76
9	575.437,759 639.388,293	10	575.437,822 639.423,451	35.158
10	575.437,822 639.423,451	1	575.431,608 639.476,704	53.614

\*\* Lungimile segmentelor sunt determinate în planul de proiecție Stereo 70 și sunt rotunjite la 1 milimetru.

\*\*\* Distanța dintre puncte este formată din segmente cumulate ce sunt mai mici decât valoarea 1 milimetru.



**DATE DESPRE IMOBILUL NR. 8187**

Oficiul de Cadastru și Publicitate Imobiliară NEAMT  
Biroul de Cadastru și Publicitate Imobiliară Targu-Neamt

**A. Partea I. Descrierea imobilului**

TEREN Extravilan

Adresa: Jud. Neamt

Nr. Crt	Nr cadastral Nr. topografic	Suprafața* (mp)	Observații / Referințe
A1	52717	1.572	Sector cadastral:1 Teren neimprejmuit;

**B. Partea II. Proprietari și acte**

Inscrieri privitoare la dreptul de proprietate și alte drepturi reale		Referințe
<b>5705 / 22/02/2019</b>		
Act Administrativ nr. 20075 - titlu de proprietate, din 12/12/2018 emis de CJPSDPAT NEAMT;		
B1	Intabulare, drept de PROPRIETATE, dobandit prin Lege, cota actuala 1/1, cota initiala 1/1	A1
	1) MUTU VASILE 2) MUTU DUMITRU 3) MUTU MARIA 4) CIOBANU ELENA	

**C. Partea III. SARCINI .**

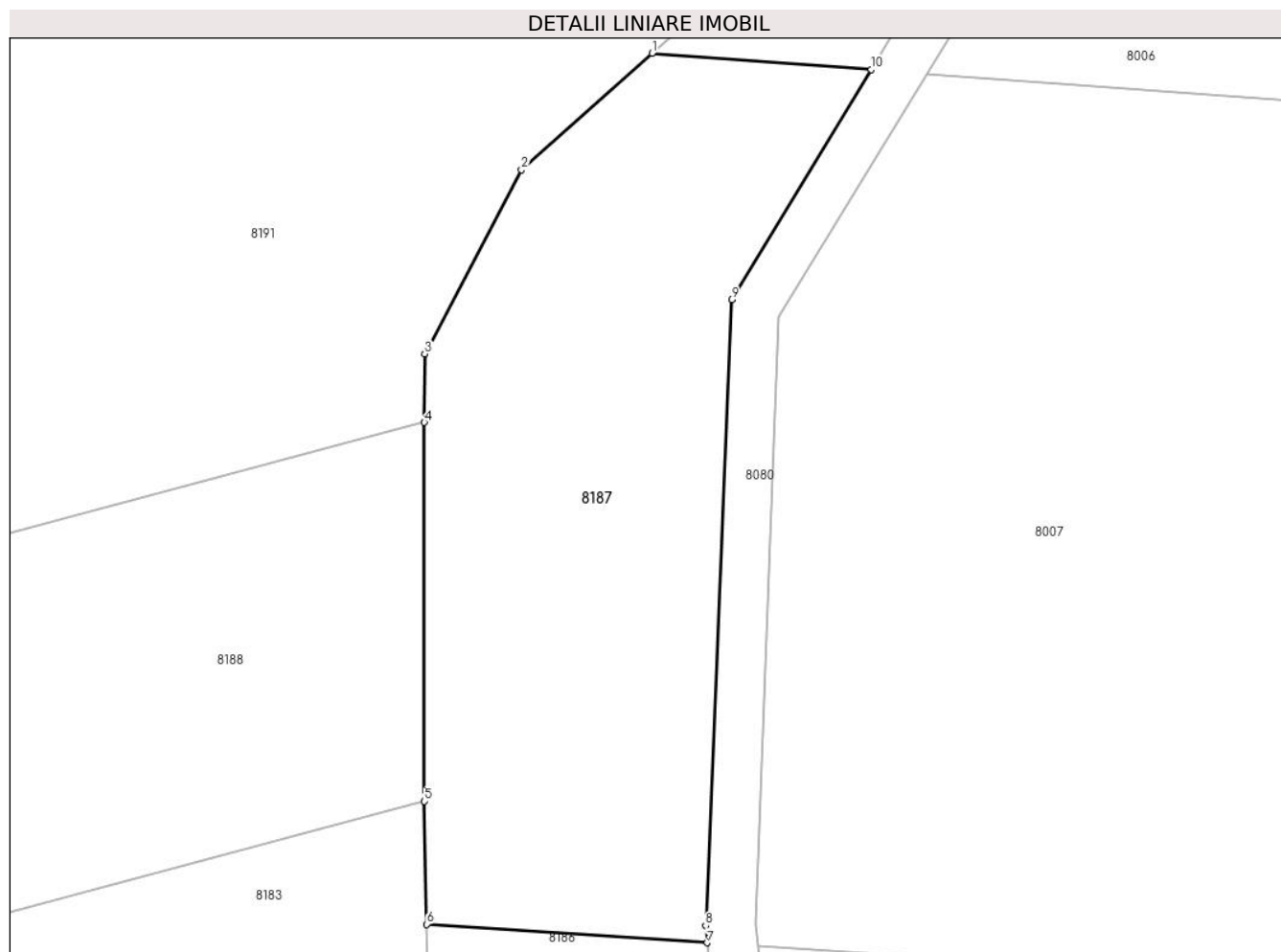
Inscrieri privind dezmembramintele dreptului de proprietate, drepturi reale de garanție și sarcini	Referințe
NU SUNT	

## Anexa Nr. 1 La Partea I

## Teren

Nr cadastral	Suprafața (mp)*	Observații / Referințe
52717	1.572	

\* Suprafața este determinată în planul de proiecție Stereo 70.



## Date referitoare la teren

Crt	Categorie folosință	Intravilan	Suprafața (mp)	Tarla	Parcelă	Nr. topo	Observații / Referințe
1	padure	NU	1.572	UP III Halauca	u.a. 22A%	-	PVPP 792/10.05.2011, extravilan com. Pipirig, jud. Neamt, O.S. Pipirig, UP III Halauca, u.a. 22A%

## Lungime Segmente

1) Valorile lungimilor segmentelor sunt obținute din proiecție în plan.

Punct început	X / Y	Punct sfârșit	X / Y	Lungime segment (** (m)
1	575.427,245 639.547,141	2	575.416,906 639.537,92	13.854
2	575.416,906 639.537,92	3	575.409,23 639.523,331	16.485
3	575.409,23 639.523,331	4	575.409,203 639.517,905	5.426
4	575.409,203 639.517,905	5	575.409,216 639.487,902	30.003
5	575.409,216 639.487,902	6	575.409,394 639.478,163	9.741

Punct început	X / Y	Punct sfârșit	X / Y	Lungime segment (** (m)
6	575.409,394 639.478,163	7	575.431,608 639.476,704	22.262
7	575.431,608 639.476,704	8	575.431,494 639.478,055	1.356
8	575.431,494 639.478,055	9	575.433,548 639.527,649	49.637
9	575.433,548 639.527,649	10	575.444,6 639.545,857	21.3
10	575.444,6 639.545,857	1	575.427,245 639.547,141	17.402

\*\* Lungimile segmentelor sunt determinate în planul de proiecție Stereo 70 și sunt rotunjite la 1 milimetru.

\*\*\* Distanța dintre puncte este formată din segmente cumulate ce sunt mai mici decât valoarea 1 milimetru.





**DATE DESPRE IMOBILUL NR. 8188**

Oficiul de Cadastru și Publicitate Imobiliară NEAMT  
Biroul de Cadastru și Publicitate Imobiliară Targu-Neamt

**A. Partea I. Descrierea imobilului**

TEREN Extravilan

Adresa: Jud. Neamt

Nr. Crt	Nr cadastral Nr. topografic	Suprafața* (mp)	Observații / Referințe
A1	52392	20.000	Sector cadastral:1 Teren neimprejmuit;

**B. Partea II. Proprietari și acte**

Inscrieri privitoare la dreptul de proprietate și alte drepturi reale	Referințe
<b>12444 / 12/05/2022</b>	
Act Administrativ nr. Titlu de proprietate nr. 22458, din 22/03/2022 emis de OCPI NEAMT;	
B1	A1
Intabulare, drept de PROPRIETATE, dobandit prin Reconstituire, cota actuala 1/1, cota initiala 1/1	
1) LUPU DUMITRU	

**C. Partea III. SARCINI .**

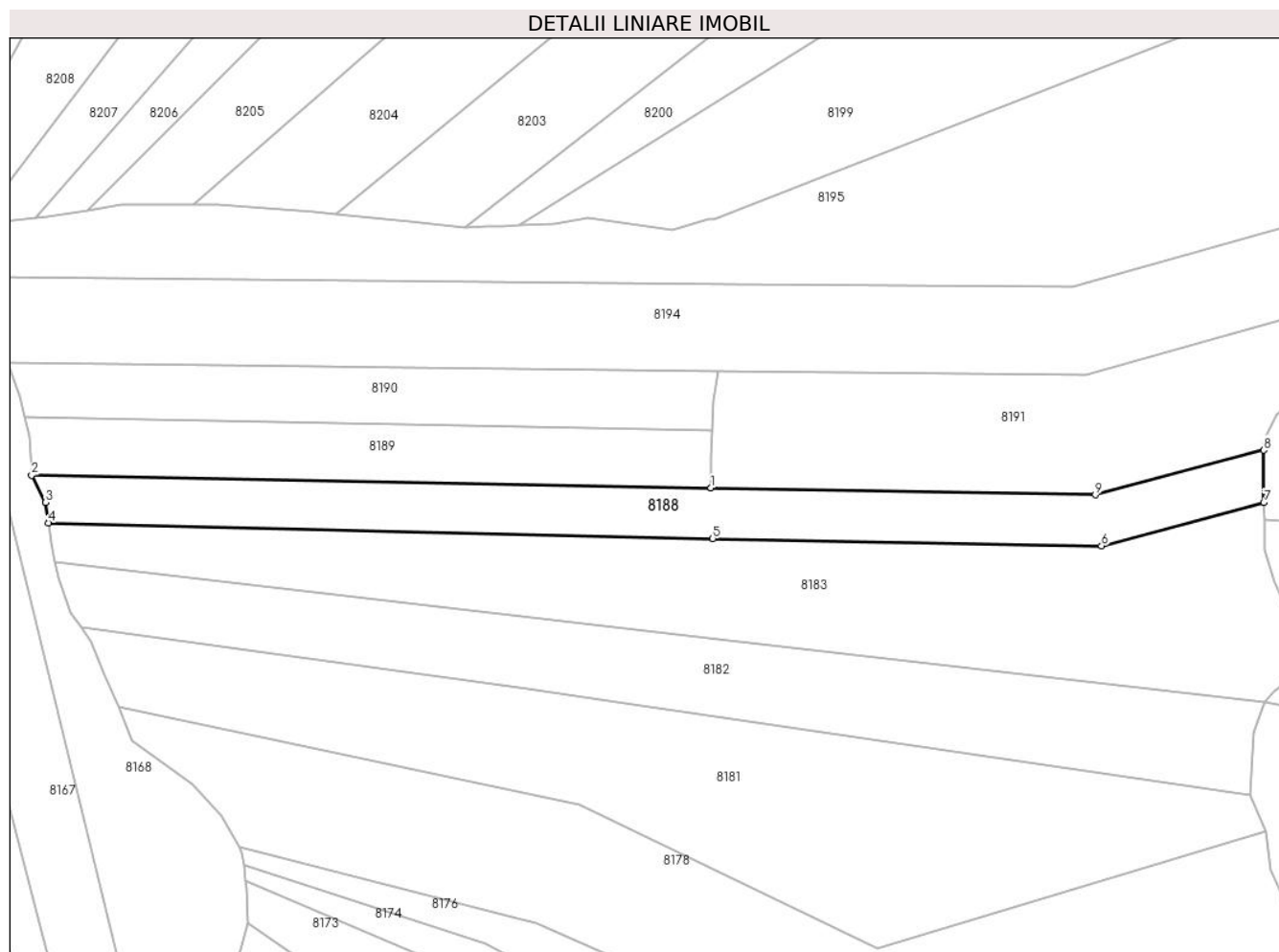
Inscrieri privind dezmembramintele dreptului de proprietate, drepturi reale de garanție și sarcini	Referințe
NU SUNT	

## Anexa Nr. 1 La Partea I

## Teren

Nr cadastral	Suprafața (mp)*	Observații / Referințe
52392	20.000	

\* Suprafața este determinată în planul de proiecție Stereo 70.



## Date referitoare la teren

Crt	Categorie folosință	Intravilan	Suprafața (mp)	Tarla	Parcelă	Nr. topo	Observații / Referințe
1	padure	NU	10.735	U.P. III Halauca	u.a. 47B%	-	PV 1257/21.05.2013 O.S. Pipirig - U.P. III Halauca- u.a. 47B%
2	padure	NU	9.265	U.P. III Halauca	u.a. 47A%	-	O.S. Pipirig - U.P. III Halauca- u.a. 47A%

## Lungime Segmente

1) Valorile lungimilor segmentelor sunt obținute din proiecție în plan.

Punct început	X / Y	Punct sfârșit	X / Y	Lungime segment (** (m)
1	575.092,828 639.496,386	2	574.703,95 639.503,601	388.945
2	574.703,95 639.503,601	3	574.711,951 639.488,054	17.485
3	574.711,951 639.488,054	4	574.713,58 639.476,35	11.817
4	574.713,58 639.476,35	5	575.093,744 639.467,364	380.27

Punct început	X / Y	Punct sfârșit	X / Y	Lungime segment (** (m)
5	575.093,744 639.467,364	6	575.316,377 639.463,234	222.671
6	575.316,377 639.463,234	7	575.409,216 639.487,902	96.06
7	575.409,216 639.487,902	8	575.409,203 639.517,905	30.003
8	575.409,203 639.517,905	9	575.312,854 639.492,304	99.692
9	575.312,854 639.492,304	1	575.092,828 639.496,386	220.064

\*\* Lungimile segmentelor sunt determinate în planul de proiecție Stereo 70 și sunt rotunjite la 1 milimetru.

\*\*\* Distanța dintre puncte este formată din segmente cumulate ce sunt mai mici decât valoarea 1 milimetru.





## DATE DESPRE IMOBILUL NR. 8189

Oficiul de Cadastru și Publicitate Imobiliară NEAMT  
Biroul de Cadastru și Publicitate Imobiliară Targu-Neamt

## A. Partea I. Descrierea imobilului

TEREN Extravilan

Adresa: Jud. Neamt, O.S. Pipirig, U.P. III Halauca, u.a. 47A%, 47B%

Nr. Crt	Nr cadastral Nr. topografic	Suprafața* (mp)	Observații / Referințe
A1	54209	Din acte: 0 Masurata: 12.900	Sector cadastral:1 Teren neimprejmuit;

## B. Partea II. Proprietari și acte

Inscrieri privitoare la dreptul de proprietate și alte drepturi reale		Referințe
<b>27592 / 23/11/2021</b>		
Act Notarial nr. ACT DE LOTIZARE aut. nr. 5606, din 22/11/2021 emis de BIN Teodorescu Mihaela;		
B1	Se infiinteaza cartea funciara 54209 a imobilului cu numarul cadastral 54209 / UAT Pipirig, rezultat din dezmembrarea imobilului cu numarul cadastral 53284 inscris in cartea funciara 53284;	A1
Act Notarial nr. Act de dezmembrare aut nr. 2009, din 04/10/2019 emis de NP Andronache Laura;		
B2	Se infiinteaza cartea funciara 53284 a imobilului cu numarul cadastral 53284/Pipirig, rezultat din dezmembrarea imobilului cu numarul cadastral 52391 inscris in cartea funciara 52391;	A1
<i>OBSERVATII: pozitie transcrisa din CF 53284/Pipirig, inscrisa prin incheierea nr. 26692 din 07/10/2019;</i>		
Act Administrativ nr. Titlu Proprietate nr. 20429, din 26/03/2019 emis de CJPSDPAT NEAMT;		
B3	Intabulare, drept de PROPRIETATE, dobandit prin Reconstituire, cota actuala 1/1, cota initiala 1/1	A1
1) <b>ȘUTU MARIA</b>		
<i>OBSERVATII: pozitie transcrisa din CF 53284/Pipirig, inscrisa prin incheierea nr. 26692 din 07/10/2019; pozitie transcrisa din CF 52391/Pipirig, inscrisa prin incheierea nr. 13843 din 23/05/2019;</i>		
Act Notarial nr. ACT DE LOTIZARE aut. nr. 5606, din 22/11/2021 emis de BIN Teodorescu Mihaela;		
B5	Se radiază notarea propunerii de dezmembrare înscrisă sub nr. de încheiere 24746 din 27.10.2021	A1

## C. Partea III. SARCINI .

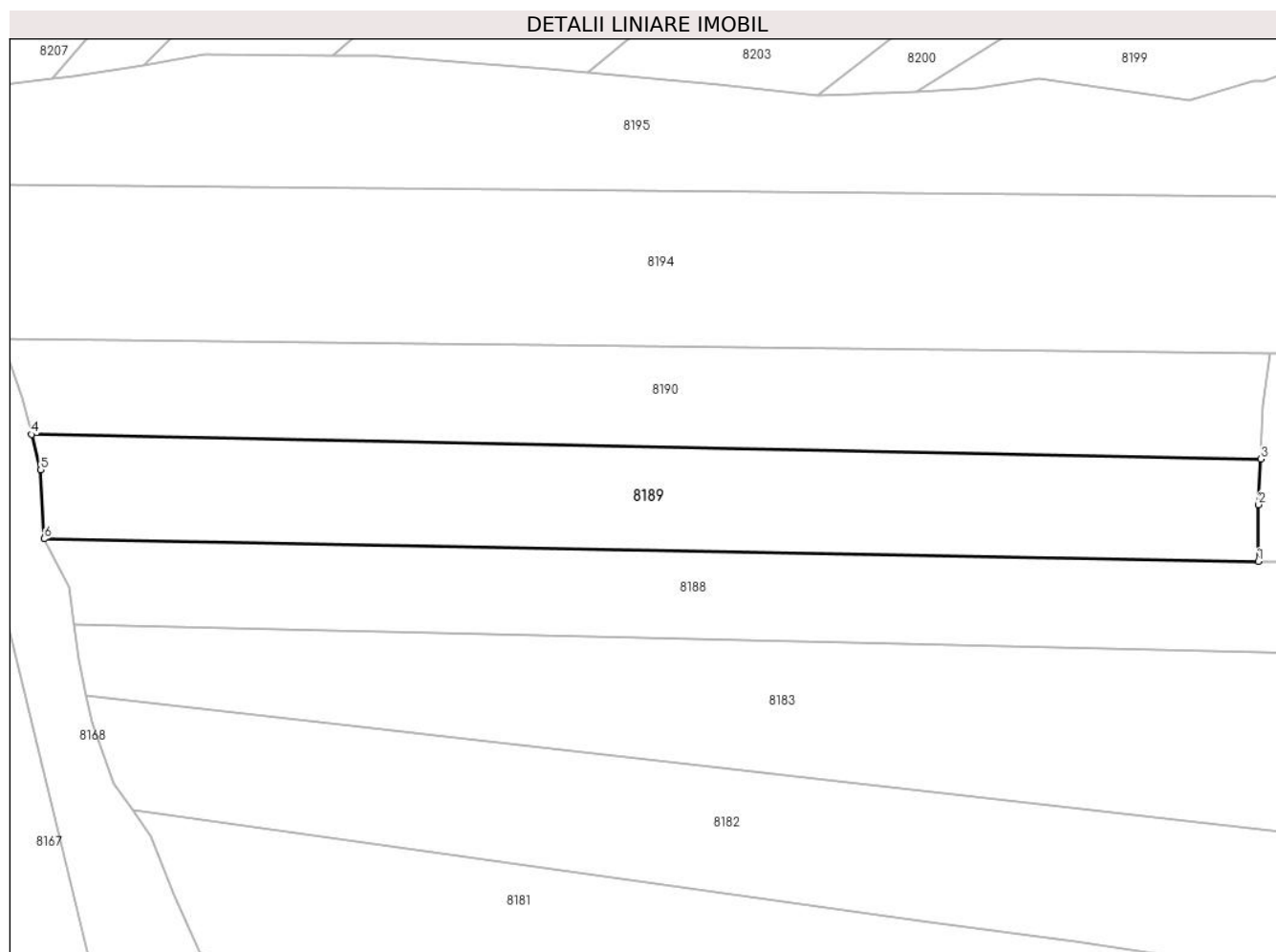
Inscrieri privind dezmembramintele dreptului de proprietate, drepturi reale de garanție și sarcini	Referințe
NU SUNT	

## Anexa Nr. 1 La Partea I

## Teren

Nr cadastral	Suprafața (mp)*	Observații / Referințe
54209	Din acte: 0 Masurata: 12.900	

\* Suprafața este determinată în planul de proiecție Stereo 70.



## Date referitoare la teren

Crt	Categorie folosință	Intra vilan	Suprafața (mp)	Tarla	Parcelă	Nr. topo	Observații / Referințe
1	padure	NU	12.900	-	-	-	

## Lungime Segmente

1) Valorile lungimilor segmentelor sunt obținute din proiecție în plan.

Punct început	X / Y	Punct sfârșit	X / Y	Lungime segment (** (m)
1	575.092,828 639.496,386	2	575.092,982 639.514,549	18.164
2	575.092,982 639.514,549	3	575.093,683 639.529,129	14.597
3	575.093,683 639.529,129	4	574.699,943 639.537,014	393.819
4	574.699,943 639.537,014	5	574.702,898 639.525,647	11.745

Punct început	X / Y	Punct sfârșit	X / Y	Lungime segment (** (m)
5	574.702,898 639.525,647	6	574.703,95 639.503,601	22.071
6	574.703,95 639.503,601	1	575.092,828 639.496,386	388.945

\*\* Lungimile segmentelor sunt determinate în planul de proiecție Stereo 70 și sunt rotunjite la 1 milimetru.

\*\*\* Distanța dintre puncte este formată din segmente cumulate ce sunt mai mici decât valoarea 1 milimetru.





**DATE DESPRE IMOBILUL NR. 8190**

Oficiul de Cadastru și Publicitate Imobiliară NEAMT  
Biroul de Cadastru și Publicitate Imobiliară Targu-Neamt

**A. Partea I. Descrierea imobilului**

TEREN Extravilan

Adresa: Jud. Neamt, O.S. Pipirig, U.P. III Halauca, u.a. 47A%, 47B%

Nr. Crt	Nr cadastral Nr. topografic	Suprafața* (mp)	Observații / Referințe
A1	54208	Din acte: 0 Masurata: 12.900	Sector cadastral:1 Teren neimprejmuit;

**B. Partea II. Proprietari și acte**

Inscrieri privitoare la dreptul de proprietate și alte drepturi reale		Referințe
<b>27592 / 23/11/2021</b>		
Act Notarial nr. ACT DE LOTIZARE aut. nr. 5606, din 22/11/2021 emis de BIN Teodorescu Mihaela;		
B1	Se infiinteaza cartea funciara 54208 a imobilului cu numarul cadastral 54208 / UAT Pipirig, rezultat din dezmembrarea imobilului cu numarul cadastral 53284 inscris in cartea funciara 53284;	A1
Act Notarial nr. Act de dezmembrare aut nr. 2009, din 04/10/2019 emis de NP Andronache Laura;		
B2	Se infiinteaza cartea funciara 53284 a imobilului cu numarul cadastral 53284/Pipirig, rezultat din dezmembrarea imobilului cu numarul cadastral 52391 inscris in cartea funciara 52391;	A1
<i>OBSERVATII: pozitie transcrisa din CF 53284/Pipirig, inscrisa prin incheierea nr. 26692 din 07/10/2019;</i>		
Act Notarial nr. ACT DE LOTIZARE aut. nr. 5606, din 22/11/2021 emis de BIN Teodorescu Mihaela;		
B5	Se radiază notarea propunerii de dezmembrare înscrisă sub nr. de încheiere 24746 din 27.10.2021	A1
<b>23232 / 08/09/2022</b>		
Act Notarial nr. Contract de vânzare aut nr. 3830, din 07/09/2022 emis de BIN Teodorescu Mihaela;		
B6	Intabulare, drept de PROPRIETATE, cu titlu de drept de cumpărare, dobandit prin Conventie, cota actuala 1/1, cota initiala 1/1	A1
1) RÂPANU LENUȚA 2) RÂPANU PETRE, bun comun		

**C. Partea III. SARCINI .**

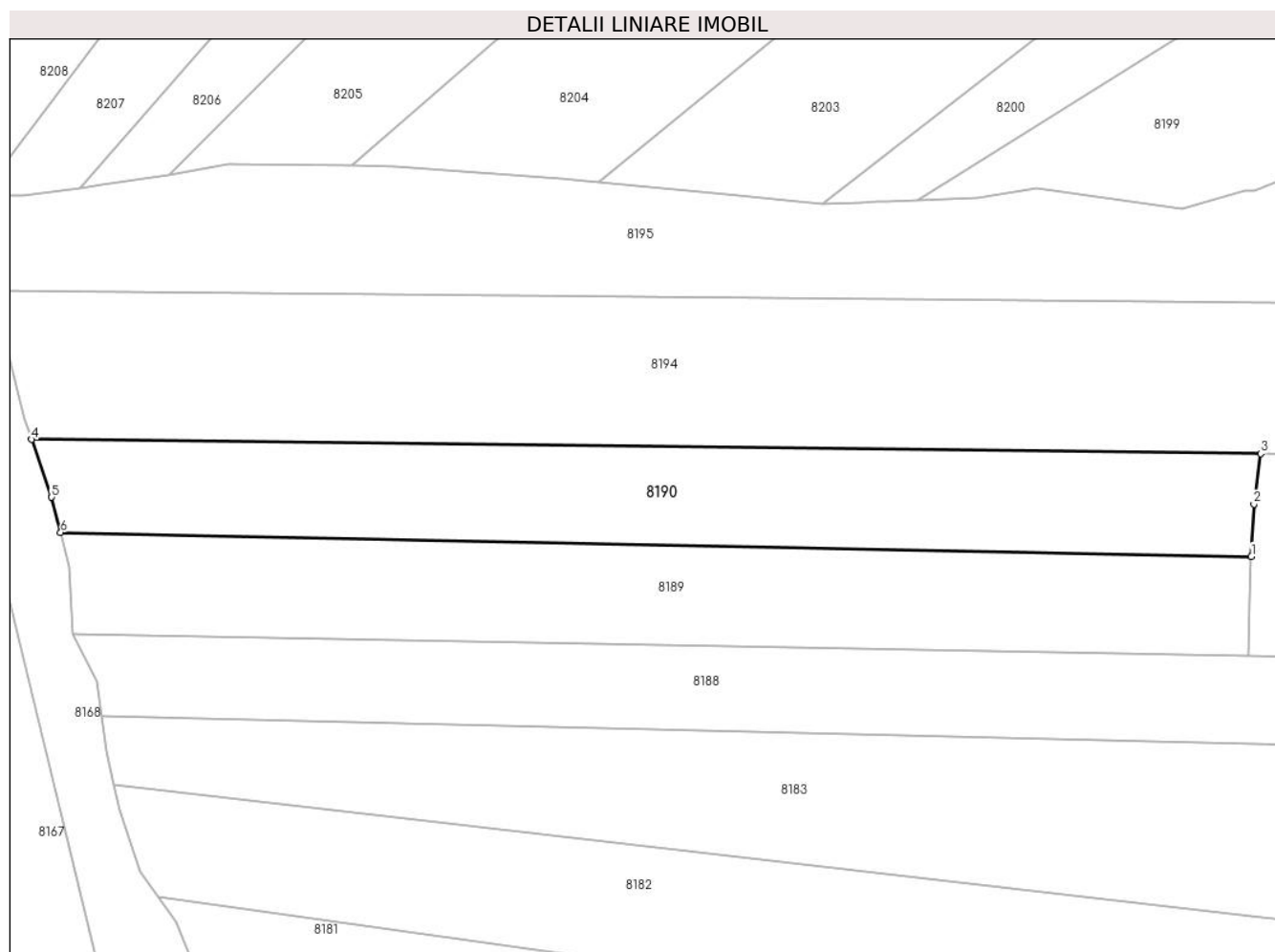
Inscrieri privind dezmembramintele dreptului de proprietate, drepturi reale de garanție și sarcini	Referințe
NU SUNT	

## Anexa Nr. 1 La Partea I

## Teren

Nr cadastral	Suprafața (mp)*	Observații / Referințe
54208	Din acte: 0 Masurata: 12.900	

\* Suprafața este determinată în planul de proiecție Stereo 70.



## Date referitoare la teren

Crt	Categorie folosință	Intravilan	Suprafața (mp)	Tarla	Parcelă	Nr. topo	Observații / Referințe
1	padure	NU	12.900	-	-	-	

## Lungime Segmente

1) Valorile lungimilor segmentelor sunt obținute din proiecție în plan.

Punct început	X / Y	Punct sfârșit	X / Y	Lungime segment (** (m)
1	575.093,683 639.529,129	2	575.094,512 639.546,408	17.299
2	575.094,512 639.546,408	3	575.096,777 639.563,071	16.816
3	575.096,777 639.563,071	4	574.690,311 639.567,77	406.493
4	574.690,311 639.567,77	5	574.696,907 639.548,695	20.183

Punct început	X / Y	Punct sfârșit	X / Y	Lungime segment (** (m)
5	574.696,907 639.548,695	6	574.699,943 639.537,014	12.069
6	574.699,943 639.537,014	1	575.093,683 639.529,129	393.819

\*\* Lungimile segmentelor sunt determinate în planul de proiecție Stereo 70 și sunt rotunjite la 1 milimetru.

\*\*\* Distanța dintre puncte este formată din segmente cumulate ce sunt mai mici decât valoarea 1 milimetru.



**DATE DESPRE IMOBILUL NR. 8191**

Oficiul de Cadastru și Publicitate Imobiliară NEAMT  
Biroul de Cadastru și Publicitate Imobiliară Targu-Neamt

**A. Partea I. Descrierea imobilului**

TEREN Extravilan

Adresa: Jud. Neamt, O.S. Pipirig, U.P. III Halauca, u.a. 47A%, 47B%

Nr. Crt	Nr cadastral Nr. topografic	Suprafața* (mp)	Observații / Referințe
A1	53285	Din acte: 0 Masurata: 24.200	Sector cadastral:1 Teren neimprejmuit;

**B. Partea II. Proprietari și acte**

Inscrieri privitoare la dreptul de proprietate și alte drepturi reale	Referințe	
<b>26692 / 07/10/2019</b>		
Act Notarial nr. Act de dezmembrare aut nr. 2009, din 04/10/2019 emis de NP Andronache Laura;		
B1	Se infiinteaza cartea funciara 53285 a imobilului cu numarul cadastral 53285/Pipirig, rezultat din dezmembrarea imobilului cu numarul cadastral 52391 inscris in cartea funciara 52391;	A1
Act Administrativ nr. 23373 - referat de admitere dezmembrare imobil, din 04/09/2019 emis de OCPI NEAMT;		
B4	Se radiază înscrierea efectuată în baza încheierii nr. 24106/11.09.2019	A1
<b>26694 / 07/10/2019</b>		
Act Notarial nr. Contract de vânzare aut nr. 2013, din 04/10/2019 emis de NP Andronache Laura;		
B5	Intabulare, drept de PROPRIETATE, cu titlu de drept de cumpărare, dobandit prin Conventie, cota actuala 1/1, cota initiala 1/1 1) SOCIETATEA MASA TĂCERII SRL, CIF:26148087	A1
<b>16704 / 23/06/2022</b>		
Act Notarial nr. Contract de ipotecă aut nr. 1576, din 30/12/2021 emis de BIN Popa Maria;		
B7	Se radiază interdicțiile de înstrăinare și grevare notate în favoarea SOCIETATE DE MICROFINANTARE IFN ROMCOM SA în baza încheierii nr. 6548 din 18.03.2021	A1
Act Notarial nr. Contract de ipotecă aut nr. 939, din 23/06/2022 emis de BIN Popa Maria;		
B8	Se notează interdicțiile de înstrăinare și grevare 1) SOCIETATE DE MICROFINANȚARE IFN ROMCOM SA, CIF:18297835	A1

**C. Partea III. SARCINI**

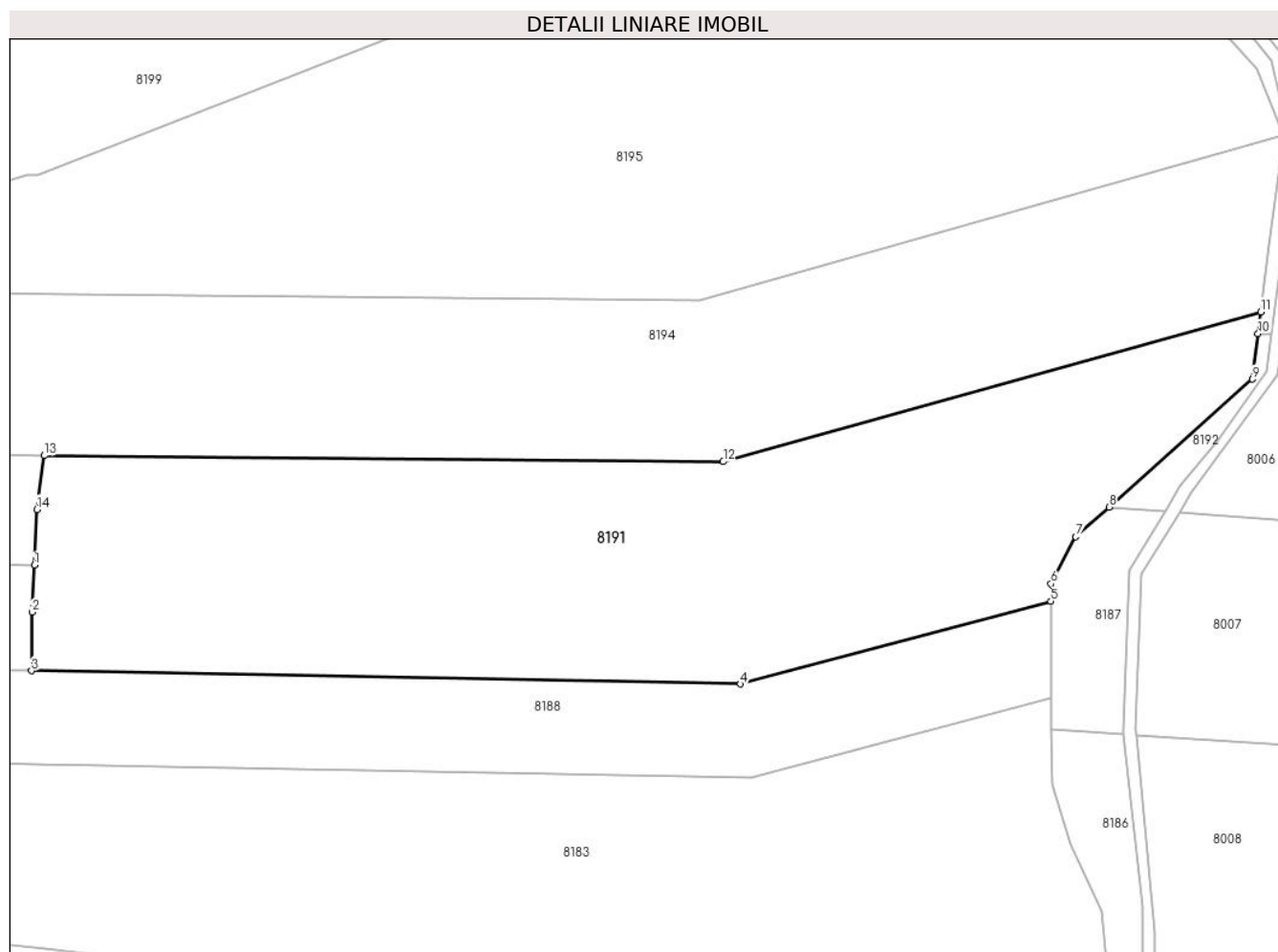
Inscrieri privind dezmembramintele dreptului de proprietate, drepturi reale de garanție și sarcini	Referințe	
<b>16704 / 23/06/2022</b>		
Act Notarial nr. Contract de ipotecă aut nr. 1576, din 30/12/2021 emis de BIN Popa Maria;		
C2	Se radiază dreptul de ipotecă înscris în favoarea SOCIETATE DE MICROFINANTARE IFN ROMCOM SA în baza încheierii nr. 6548 din 18.03.2021	A1
Act Notarial nr. Contract de ipotecă aut nr. 939, din 23/06/2022 emis de BIN Popa Maria;		
C3	Intabulare, drept de IPOTECA, Valoare:50000 EUR, și celelalte obligații de plată aferente creditului, dobandit prin Conventie 1) SOCIETATE DE MICROFINANȚARE IFN ROMCOM SA, CIF:18297835	A1

## Anexa Nr. 1 La Partea I

## Teren

Nr cadastral	Suprafața (mp)*	Observații / Referințe
53285	Din acte: 0 Masurata: 24.200	

\* Suprafața este determinată în planul de proiecție Stereo 70.



## Date referitoare la teren

Crt	Categorie folosință	Intra vilan	Suprafața (mp)	Tarla	Parcelă	Nr. topo	Observații / Referințe
1	padure	NU	24.200	-	-	-	

## Lungime Segmente

1) Valorile lungimilor segmentelor sunt obținute din proiecție în plan.

Punct început	X / Y	Punct sfârșit	X / Y	Lungime segment (** (m)
1	575.093,683 639.529,129	2	575.092,982 639.514,549	14.597
2	575.092,982 639.514,549	3	575.092,828 639.496,386	18.164
3	575.092,828 639.496,386	4	575.312,854 639.492,304	220.064
4	575.312,854 639.492,304	5	575.409,203 639.517,905	99.692

Punct început	X / Y	Punct sfârşit	X / Y	Lungime segment (** (m)
5	575.409,203 639.517,905	6	575.409,23 639.523,331	5.426
6	575.409,23 639.523,331	7	575.416,906 639.537,92	16.485
7	575.416,906 639.537,92	8	575.427,245 639.547,141	13.854
8	575.427,245 639.547,141	9	575.471,709 639.586,796	59.578
9	575.471,709 639.586,796	10	575.473,503 639.600,97	14.287
10	575.473,503 639.600,97	11	575.474,347 639.607,642	6.725
11	575.474,347 639.607,642	12	575.307,475 639.561,231	173.206
12	575.307,475 639.561,231	13	575.096,777 639.563,071	210.706
13	575.096,777 639.563,071	14	575.094,512 639.546,408	16.816
14	575.094,512 639.546,408	1	575.093,683 639.529,129	17.299

\*\* Lungimile segmentelor sunt determinate în planul de proiecţie Stereo 70 şi sunt rotunjite la 1 milimetru.

\*\*\* Distanţa dintre puncte este formată din segmente cumulate ce sunt mai mici decât valoarea 1 milimetru.





**DATE DESPRE IMOBILUL NR. 8192**

Oficiul de Cadastru și Publicitate Imobiliară NEAMT  
Biroul de Cadastru și Publicitate Imobiliară Targu-Neamt

**A. Partea I. Descrierea imobilului**

TEREN Extravilan

Adresa: Jud. Neamt

Nr. Crt	Nr cadastral Nr. topografic	Suprafața* (mp)	Observații / Referințe
A1	52715	482	Sector cadastral:1 Teren neimprejmuit;

**B. Partea II. Proprietari și acte**

Inscrieri privitoare la dreptul de proprietate și alte drepturi reale	Referințe
<b>12699 / 14/05/2019</b>	
Act Administrativ nr. 20379 - titlu de proprietate, din 18/03/2019 emis de CJPSDPAT NEAMT;	
B1	A1
Intabulare, drept de PROPRIETATE, dobandit prin Reconstituire, cota actuala 1/1, cota initiala 1/1	
1) PRUNĂ DUMITRU 2) PRUNĂ VASILE 3) ILIE ELENA 4) PRUNĂ IOAN 5) GRIGORAȘ MARIA, decedata	

**C. Partea III. SARCINI .**

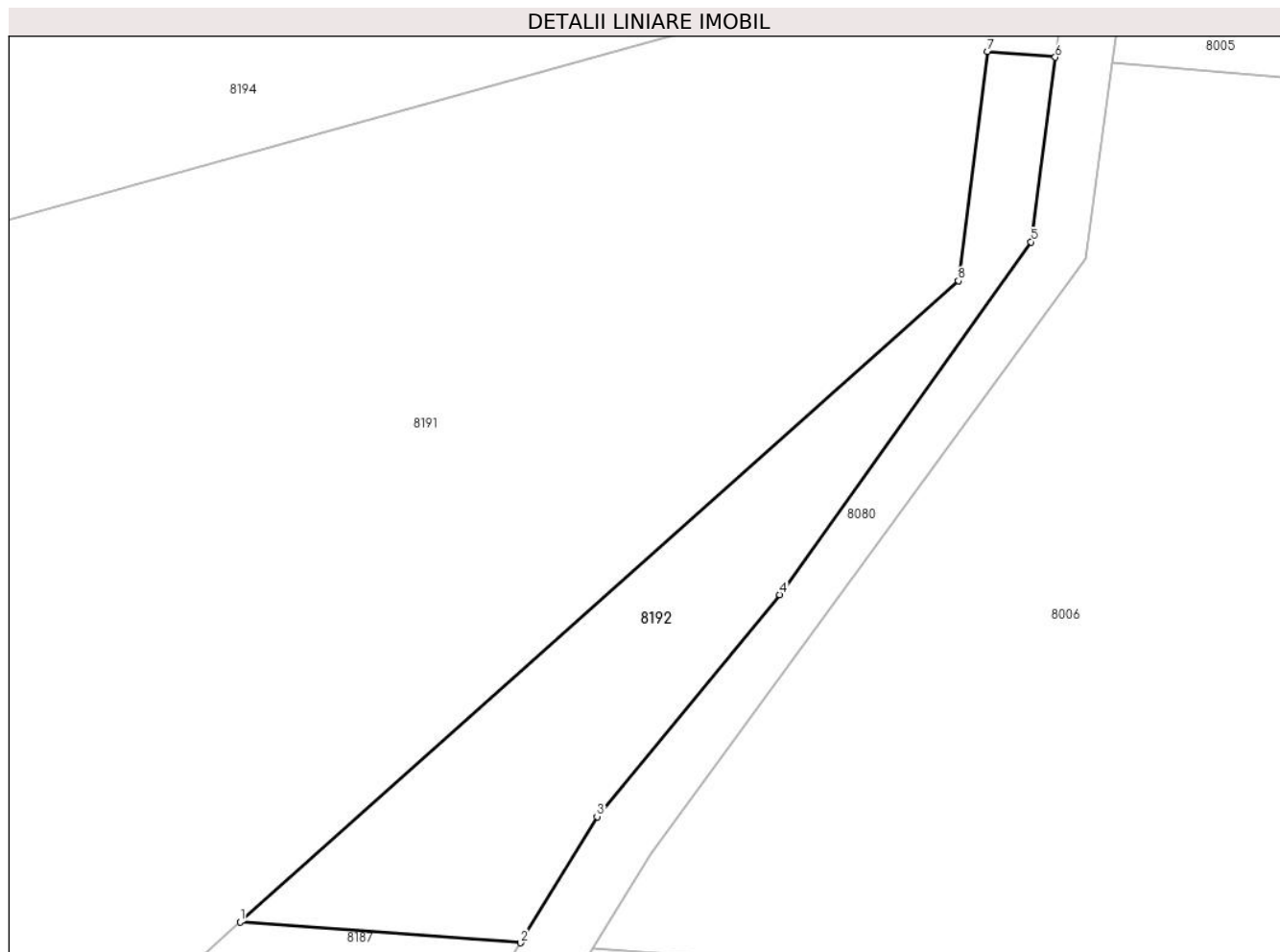
Inscrieri privind dezmembramintele dreptului de proprietate, drepturi reale de garanție și sarcini	Referințe
NU SUNT	

## Anexa Nr. 1 La Partea I

## Teren

Nr cadastral	Suprafața (mp)*	Observații / Referințe
52715	482	

\* Suprafața este determinată în planul de proiecție Stereo 70.



## Date referitoare la teren

Crt	Categorie folosință	Intravilan	Suprafața (mp)	Tarla	Parcelă	Nr. topo	Observații / Referințe
1	padure	NU	482	UP III Halauca	u.a. 22A%	-	PVPP 793/10.05.2011, extravilan com. Pîpirig, jud. Neamt, O.S. Pîpirig, UP III Halauca, u.a. 22A%

## Lungime Segmente

1) Valorile lungimilor segmentelor sunt obținute din proiecție în plan.

Punct început	X / Y	Punct sfârșit	X / Y	Lungime segment (** (m)
1	575.427,245 639.547,141	2	575.444,6 639.545,857	17.402
2	575.444,6 639.545,857	3	575.449,337 639.553,662	9.13
3	575.449,337 639.553,662	4	575.460,645 639.567,383	17.78
4	575.460,645 639.567,383	5	575.476,212 639.589,194	26.796
5	575.476,212 639.589,194	6	575.477,709 639.600,609	11.513

Punct început	X / Y	Punct sfârșit	X / Y	Lungime segment (** (m)
6	575.477,709 639.600,609	7	575.473,503 639.600,97	4.221
7	575.473,503 639.600,97	8	575.471,709 639.586,796	14.287
8	575.471,709 639.586,796	1	575.427,245 639.547,141	59.578

\*\* Lungimile segmentelor sunt determinate în planul de proiecție Stereo 70 și sunt rotunjite la 1 milimetru.

\*\*\* Distanța dintre puncte este formată din segmente cumulate ce sunt mai mici decât valoarea 1 milimetru.



**DATE DESPRE IMOBILUL NR. 8193**

Oficiul de Cadastru și Publicitate Imobiliară NEAMT  
Biroul de Cadastru și Publicitate Imobiliară Targu-Neamt

**A. Partea I. Descrierea imobilului**

TEREN Extravilan

Adresa: Jud. Neamt

Nr. Crt	Nr cadastral Nr. topografic	Suprafața* (mp)	Observații / Referințe
A1		Din acte: 30.000 Masurata: 239	Sector cadastral:1 Teren neimprejmuit; Diferenta de suprafata se regaseste la ID 8005

**B. Partea II. Proprietari și acte**

Inscrieri privitoare la dreptul de proprietate și alte drepturi reale	Referințe
/	
Act Administrativ nr. 794, din 10/05/2011 emis de Primaria comunei Pipirig (CJSDPAT NEAMT NR.8400 / 10.08.2010, HCL NR.15 / 25.05.2010 + ANEXA);	
B1	A1
Inscrierea provizorie, drept de PROPRIETATE, dobandit prin Lege, cota actuala 1/1, cota initiala 1/1	
1) BABOI D ZENOVIA	
2) LAZAR D MARINICA	
3) ANTON M DOMNICA	

**C. Partea III. SARCINI .**

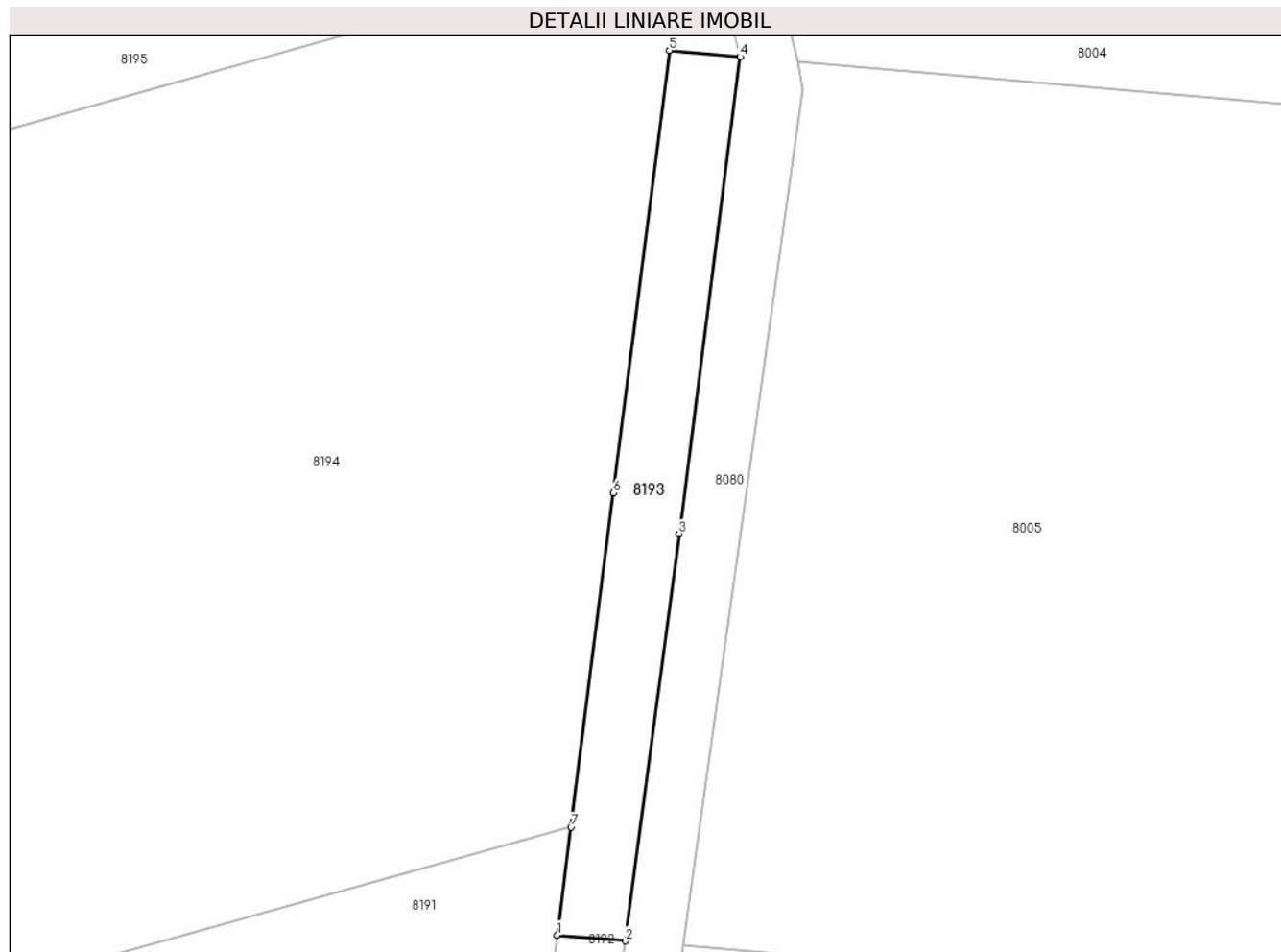
Inscrieri privind dezmembramintele dreptului de proprietate, drepturi reale de garanție și sarcini	Referințe
NU SUNT	

## Anexa Nr. 1 La Partea I

## Teren

Nr cadastral	Suprafața (mp)*	Observații / Referințe
	Din acte: 30.000 Masurata: 239	Diferenta de suprafata se regaseste la ID 8005

\* Suprafața este determinată în planul de proiecție Stereo 70.



## Date referitoare la teren

Crt	Categorie folosință	Intra vilan	Suprafața (mp)	Tarla	Parcelă	Nr. topo	Observații / Referințe
1	padure	NU	239	U.P. III Hălăuca	UA 22A%	-	

## Lungime Segmente

1) Valorile lungimilor segmentelor sunt obținute din proiecție în plan.

Punct început	X / Y	Punct sfârșit	X / Y	Lungime segment (** (m)
1	575.473,503 639.600,97	2	575.477,709 639.600,609	4.221
2	575.477,709 639.600,609	3	575.481,029 639.625,796	25.405
3	575.481,029 639.625,796	4	575.484,805 639.655,311	29.756
4	575.484,805 639.655,311	5	575.480,428 639.655,695	4.394
5	575.480,428 639.655,695	6	575.476,965 639.628,332	27.581

Punct început	X / Y	Punct sfârșit	X / Y	Lungime segment (** (m)
6	575.476,965 639.628,332	7	575.474,347 639.607,642	20.855
7	575.474,347 639.607,642	1	575.473,503 639.600,97	6.725

\*\* Lungimile segmentelor sunt determinate în planul de proiecție Stereo 70 și sunt rotunjite la 1 milimetru.

\*\*\* Distanța dintre puncte este formată din segmente cumulate ce sunt mai mici decât valoarea 1 milimetru.





**DATE DESPRE IMOBILUL NR. 8194**

Oficiul de Cadastru și Publicitate Imobiliară NEAMT  
Biroul de Cadastru și Publicitate Imobiliară Targu-Neamt

**A. Partea I. Descrierea imobilului**

TEREN Extravilan

Adresa: Jud. Neamt

Nr. Crt	Nr cadastral Nr. topografic	Suprafața* (mp)	Observații / Referințe
A1	52390	40.000	Sector cadastral:1 Teren neimprejmuit;

**B. Partea II. Proprietari și acte**

Inscrieri privitoare la dreptul de proprietate și alte drepturi reale	Referințe
<b>21586 / 02/11/2020</b>	
Act Administrativ nr. Titlu de proprietate nr. 20778, din 04/05/2020 emis de CJPSDPAT NEAMT;	
B1	A1
Intabulare, drept de PROPRIETATE, dobandit prin Lege, cota actuala 1/1, cota initiala 1/1	
1) RADU VASILE	
2) RADU MIHAI	
3) RADU AUREL	
4) GAVRILĂ VETA	

**C. Partea III. SARCINI .**

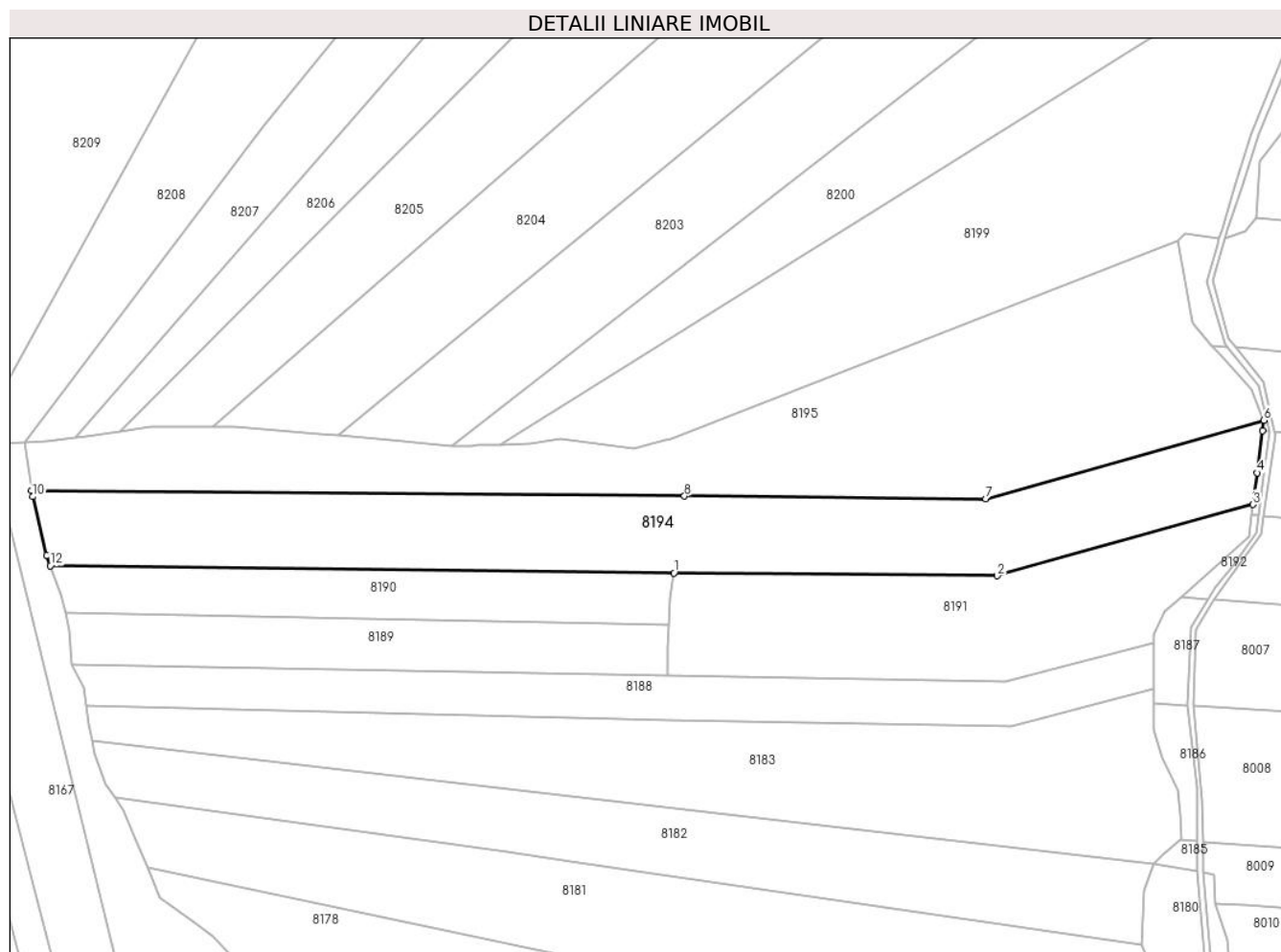
Inscrieri privind dezmembramintele dreptului de proprietate, drepturi reale de garanție și sarcini	Referințe
NU SUNT	

## Anexa Nr. 1 La Partea I

## Teren

Nr cadastral	Suprafața (mp)*	Observații / Referințe
52390	40.000	

\* Suprafața este determinată în planul de proiecție Stereo 70.



## Date referitoare la teren

Crt	Categorie folosință	Intravilan	Suprafața (mp)	Tarla	Parcelă	Nr. topo	Observații / Referințe
1	padure	NU	20.701	U.P. III Halauca	u.a. 47B%	-	PV 1255/21.05.2013 O.S. Pîpirig - U.P. III Halauca- u.a. 47B%
2	padure	NU	19.299	U.P. III Halauca	u.a. 47A%	-	O.S. Pîpirig - U.P. III Halauca- u.a. 47A%

## Lungime Segmente

1) Valorile lungimilor segmentelor sunt obținute din proiecție în plan.

Punct început	X / Y	Punct sfârșit	X / Y	Lungime segment (** (m)
1	575.096,777 639.563,071	2	575.307,475 639.561,231	210.706
2	575.307,475 639.561,231	3	575.474,347 639.607,642	173.206
3	575.474,347 639.607,642	4	575.476,965 639.628,332	20.855
4	575.476,965 639.628,332	5	575.480,428 639.655,695	27.581

Punct început	X / Y	Punct sfârșit	X / Y	Lungime segment (** (m)
5	575.480,428 639.655,695	6	575.481,302 639.662,603	6.963
6	575.481,302 639.662,603	7	575.300,063 639.611,352	188.346
7	575.300,063 639.611,352	8	575.103,636 639.613,115	196.435
8	575.103,636 639.613,115	9	574.678,018 639.616,935	425.635
9	574.678,018 639.616,935	10	574.678,623 639.612,807	4.172
10	574.678,623 639.612,807	11	574.687,982 639.574,505	39.429
11	574.687,982 639.574,505	12	574.690,311 639.567,77	7.126
12	574.690,311 639.567,77	1	575.096,777 639.563,071	406.493

\*\* Lungimile segmentelor sunt determinate în planul de proiecție Stereo 70 și sunt rotunjite la 1 milimetru.

\*\*\* Distanța dintre puncte este formată din segmente cumulate ce sunt mai mici decât valoarea 1 milimetru.



**DATE DESPRE IMOBILUL NR. 8195**

Oficiul de Cadastru și Publicitate Imobiliară NEAMT  
Biroul de Cadastru și Publicitate Imobiliară Targu-Neamt

**A. Partea I. Descrierea imobilului**

TEREN Extravilan

Adresa: Jud. Neamt

Nr. Crt	Nr cadastral Nr. topografic	Suprafața* (mp)	Observații / Referințe
A1	52389	50.000	Sector cadastral:1 Teren neimprejmuit;

**B. Partea II. Proprietari și acte**

Inscrieri privitoare la dreptul de proprietate și alte drepturi reale		Referințe
<b>31895 / 22/11/2018</b>		
Act Administrativ nr. 19727 - titlu de proprietate, din 14/11/2018 emis de OCPI NEAMT;		
B1	Intabulare, drept de PROPRIETATE, dobandit prin Reconstituire, cota actuala 1/1, cota initiala 1/1	A1
	1) COMAN NECULAI 2) COMAN IOANA 3) IOSUB MARIA 4) RADU IOANA 5) NEGRU VARVARA	

**C. Partea III. SARCINI .**

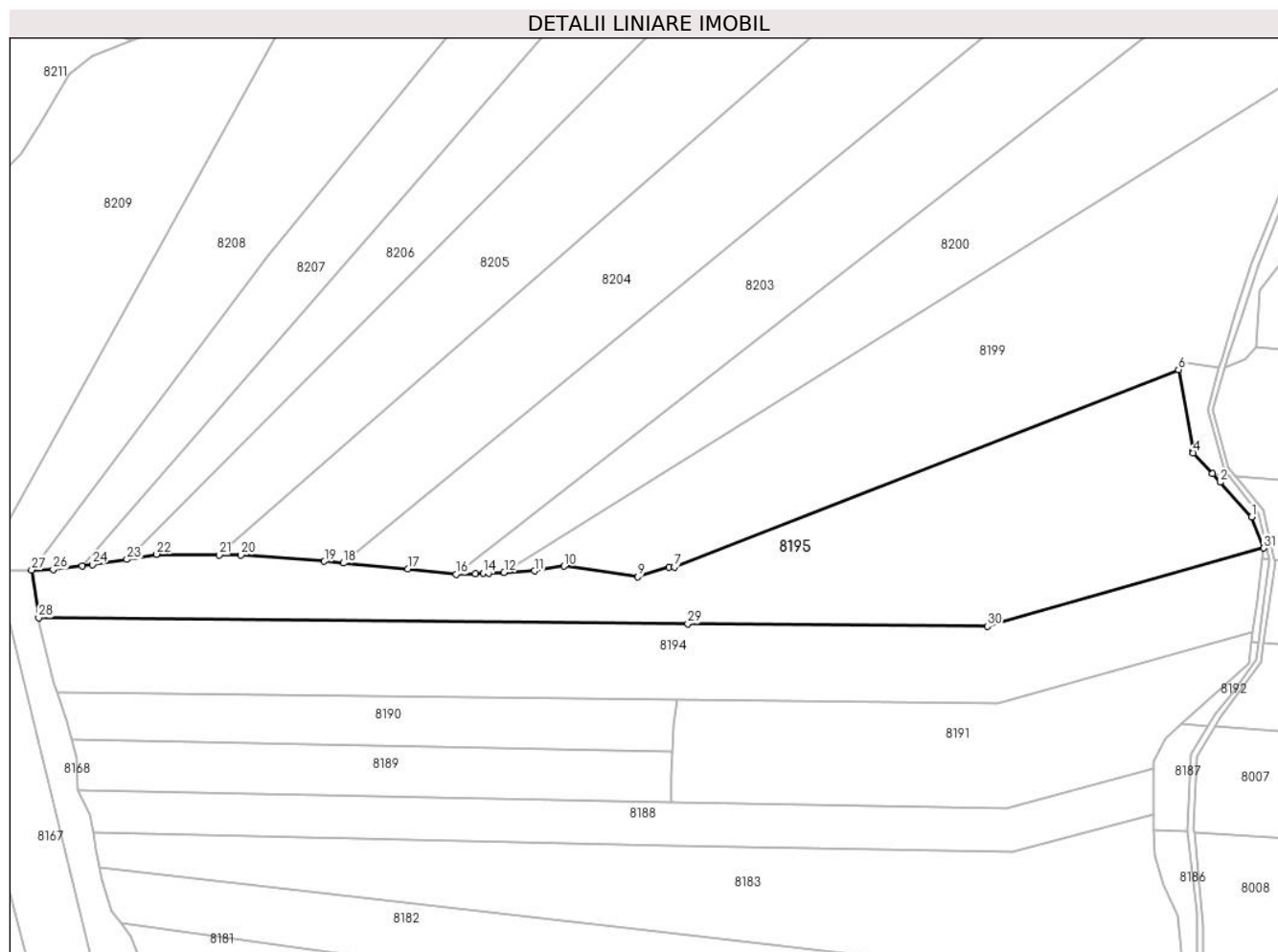
Inscrieri privind dezmembramintele dreptului de proprietate, drepturi reale de garanție și sarcini	Referințe
NU SUNT	

## Anexa Nr. 1 La Partea I

## Teren

Nr cadastral	Suprafața (mp)*	Observații / Referințe
52389	50.000	

\* Suprafața este determinată în planul de proiecție Stereo 70.



## Date referitoare la teren

Crt	Categorie folosință	Intravilan	Suprafața (mp)	Tarla	Parcelă	Nr. topo	Observații / Referințe
1	padure	NU	15.327	U.P. III Halauca	u.a. 47B%	-	PV 1254/21.05.2013 O.S. Pipirig - U.P. III Halauca- u.a. 47B%
2	padure	NU	1.577	U.P. III Halauca	u.a. 47B%	-	O.S. Pipirig - U.P. III Halauca- u.a. 48B%
3	padure	NU	18.326	U.P. III Halauca	u.a. 47B%	-	O.S. Pipirig - U.P. III Halauca- u.a. 47A%
4	padure	NU	14.770	U.P. III Halauca	u.a. 48A%	-	O.S. Pipirig - U.P. III Halauca- u.a. 48A%

## Lungime Segmente

1) Valorile lungimilor segmentelor sunt obținute din proiecție în plan.

Punct început	X / Y	Punct sfârșit	X / Y	Lungime segment (** (m)
1	575.473,295 639.683,004	2	575.452,685 639.705,741	30.688
3	575.447,672 639.711,272	4	575.435,146 639.725,092	18.652

Punct început	X / Y	Punct sfârșit	X / Y	Lungime segment (** (m)
2	575.452,685 639.705,741	3	575.447,672 639.711,272	7.465
4	575.435,146 639.725,092	5	575.434,882 639.726,566	1.497

Punct început	X / Y	Punct sfârșit	X / Y	Lungime segment (** (m)
5	575.434,882 639.726,566	6	575.425,419 639.779,505	53.778
7	575.094,81 639.650,122	8	575.091,346 639.650,049	3.465
9	575.070,995 639.643,939	10	575.022,617 639.650,779	48.859
11	575.003,032 639.647,67	12	574.983,178 639.646,718	19.877
13	574.973,049 639.646,312	14	574.969,551 639.646,172	3.501
15	574.964,492 639.645,969	16	574.951,699 639.645,456	12.803
17	574.920,149 639.648,92	18	574.877,968 639.652,781	42.357
19	574.865,392 639.653,932	20	574.810,671 639.658,057	54.876
21	574.796,422 639.658,198	22	574.755,228 639.658,604	41.196
23	574.735,936 639.655,133	24	574.713,377 639.651,747	22.812
25	574.706,498 639.650,886	26	574.687,611 639.648,524	19.034
27	574.673,422 639.648,312	28	574.678,018 639.616,935	31.712
29	575.103,636 639.613,115	30	575.300,063 639.611,352	196.435
31	575.481,302 639.662,603	1	575.473,295 639.683,004	21.916

Punct început	X / Y	Punct sfârșit	X / Y	Lungime segment (** (m)
6	575.425,419 639.779,505	7	575.094,81 639.650,122	355.024
8	575.091,346 639.650,049	9	575.070,995 639.643,939	21.248
10	575.022,617 639.650,779	11	575.003,032 639.647,67	19.83
12	574.983,178 639.646,718	13	574.973,049 639.646,312	10.137
14	574.969,551 639.646,172	15	574.964,492 639.645,969	5.063
16	574.951,699 639.645,456	17	574.920,149 639.648,92	31.74
18	574.877,968 639.652,781	19	574.865,392 639.653,932	12.629
20	574.810,671 639.658,057	21	574.796,422 639.658,198	14.25
22	574.755,228 639.658,604	23	574.735,936 639.655,133	19.602
24	574.713,377 639.651,747	25	574.706,498 639.650,886	6.933
26	574.687,611 639.648,524	27	574.673,422 639.648,312	14.191
28	574.678,018 639.616,935	29	575.103,636 639.613,115	425.635
30	575.300,063 639.611,352	31	575.481,302 639.662,603	188.346

\*\* Lungimile segmentelor sunt determinate în planul de proiecție Stereo 70 și sunt rotunjite la 1 milimetru.

\*\*\* Distanța dintre puncte este formată din segmente cumulate ce sunt mai mici decât valoarea 1 milimetru.





**DATE DESPRE IMOBILUL NR. 8196**

Oficiul de Cadastru și Publicitate Imobiliară NEAMT  
 Biroul de Cadastru și Publicitate Imobiliară Targu-Neamt

**A. Partea I. Descrierea imobilului**

TEREN Extravilan

Adresa: Jud. Neamt

Nr. Crt	Nr cadastral Nr. topografic	Suprafața* (mp)	Observații / Referințe
A1	52713	311	Sector cadastral:1 Teren neimprejmuit;

**B. Partea II. Proprietari și acte**

Inscrieri privitoare la dreptul de proprietate și alte drepturi reale		Referințe
<b>27352 / 09/10/2018</b>		
Act Administrativ nr. Titlu de proprietate nr.19786, din 27/06/2018 emis de CJPSDPAT NEAMT;		
B1	Intabulare, drept de PROPRIETATE, dobandit prin Reconstituire, cota actuala 1/1, cota initiala 1/1	A1
	1) LĂCĂTUȘU ION 2) MUTU VARVARA 3) LĂCĂTUȘU VASILE-VALERICĂ 4) LĂCĂTUȘU MIHAI 5) LĂCĂTUȘU VASILE 6) ARON AURICA 7) IONIȚĂ MARIA 8) LĂCĂTUȘU VERUȚA	

**C. Partea III. SARCINI .**

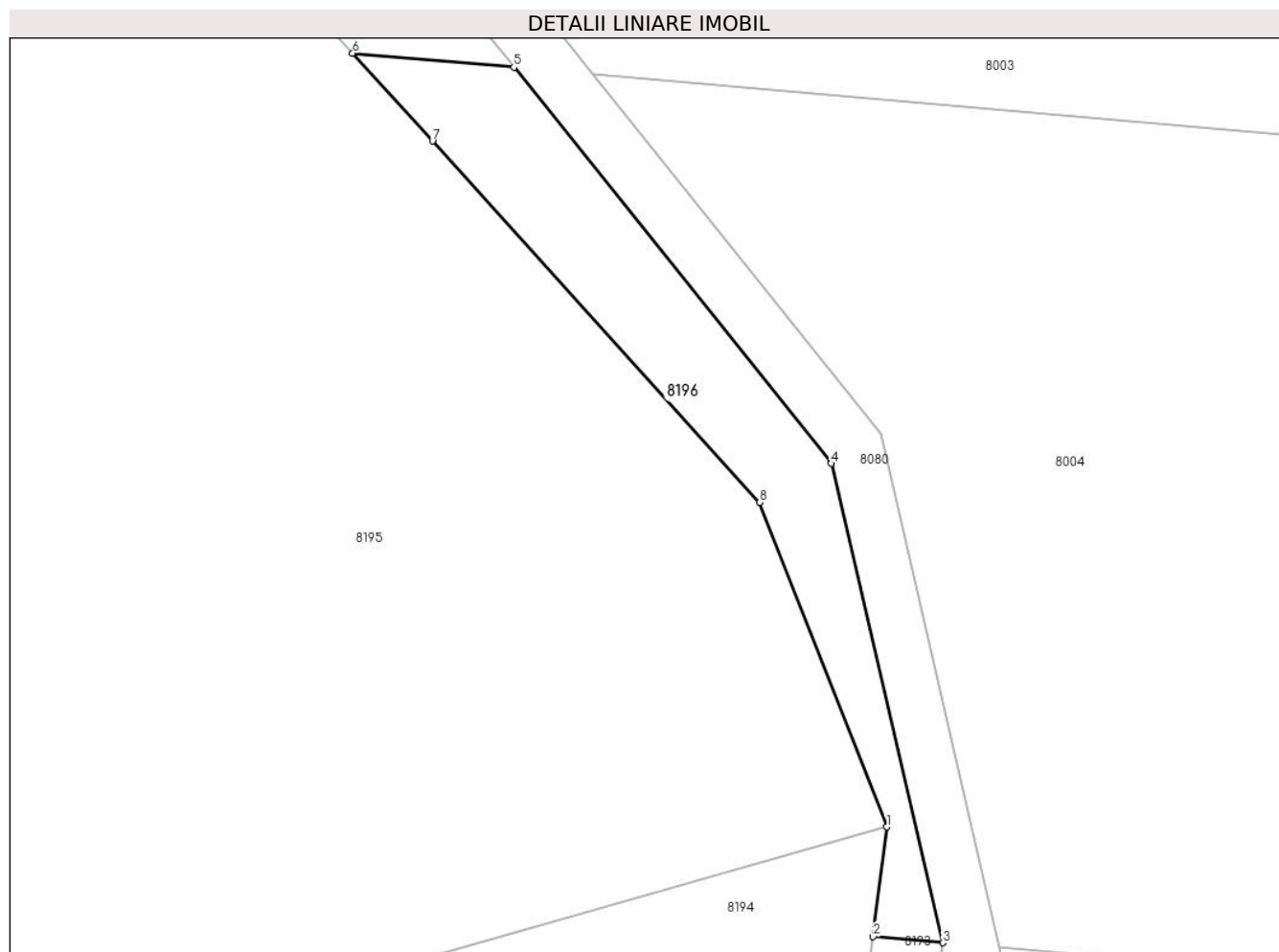
Inscrieri privind dezmembramintele dreptului de proprietate, drepturi reale de garanție și sarcini	Referințe
NU SUNT	

## Anexa Nr. 1 La Partea I

## Teren

Nr cadastral	Suprafața (mp)*	Observații / Referințe
52713	311	

\* Suprafața este determinată în planul de proiecție Stereo 70.



## Date referitoare la teren

Crt	Categorie folosință	Intravilan	Suprafața (mp)	Tarla	Parcelă	Nr. topo	Observații / Referințe
1	padure	NU	311	UP III Halauca	u.a. 22A%	-	PVPP 795/10.05.2011, extravilan com. Pipirig, jud. Neamt, O.S. Pipirig, UP III Halauca, u.a. 22A%

## Lungime Segmente

1) Valorile lungimilor segmentelor sunt obținute din proiecție în plan.

Punct început	X / Y	Punct sfârșit	X / Y	Lungime segment (** (m)
1	575.481,302 639.662,603	2	575.480,428 639.655,695	6.963
2	575.480,428 639.655,695	3	575.484,805 639.655,311	4.394
3	575.484,805 639.655,311	4	575.477,795 639.685,465	30.958
4	575.477,795 639.685,465	5	575.457,813 639.710,389	31.945
5	575.457,813 639.710,389	6	575.447,672 639.711,272	10.179

Punct început	X / Y	Punct sfârșit	X / Y	Lungime segment (** (m)
6	575.447,672 639.711,272	7	575.452,685 639.705,741	7.465
7	575.452,685 639.705,741	8	575.473,295 639.683,004	30.688
8	575.473,295 639.683,004	1	575.481,302 639.662,603	21.916

\*\* Lungimile segmentelor sunt determinate în planul de proiecție Stereo 70 și sunt rotunjite la 1 milimetru.

\*\*\* Distanța dintre puncte este formată din segmente cumulate ce sunt mai mici decât valoarea 1 milimetru.



**DATE DESPRE IMOBILUL NR. 8198**

Oficiul de Cadastru și Publicitate Imobiliară NEAMT  
Biroul de Cadastru și Publicitate Imobiliară Targu-Neamt

**A. Partea I. Descrierea imobilului**

TEREN Extravilan

Adresa: Jud. Neamt

Nr. Crt	Nr cadastral Nr. topografic	Suprafața* (mp)	Observații / Referințe
A1		Din acte: 50.000 Masurata: 1.237	Sector cadastral:1 Teren neimprejmuit; Diferenta de suprafata se regaseste la ID 8003

**B. Partea II. Proprietari și acte**

Inscrieri privitoare la dreptul de proprietate și alte drepturi reale		Referințe
/		
Act Administrativ nr. 23145, din 12/10/2022 emis de CJSDPAT;		
B1	Intabulare, drept de PROPRIETATE, dobandit prin Constituire, cota actuala 1/1, cota initiala 1/1 1) ȘUTU V MARIA	A1

**C. Partea III. SARCINI .**

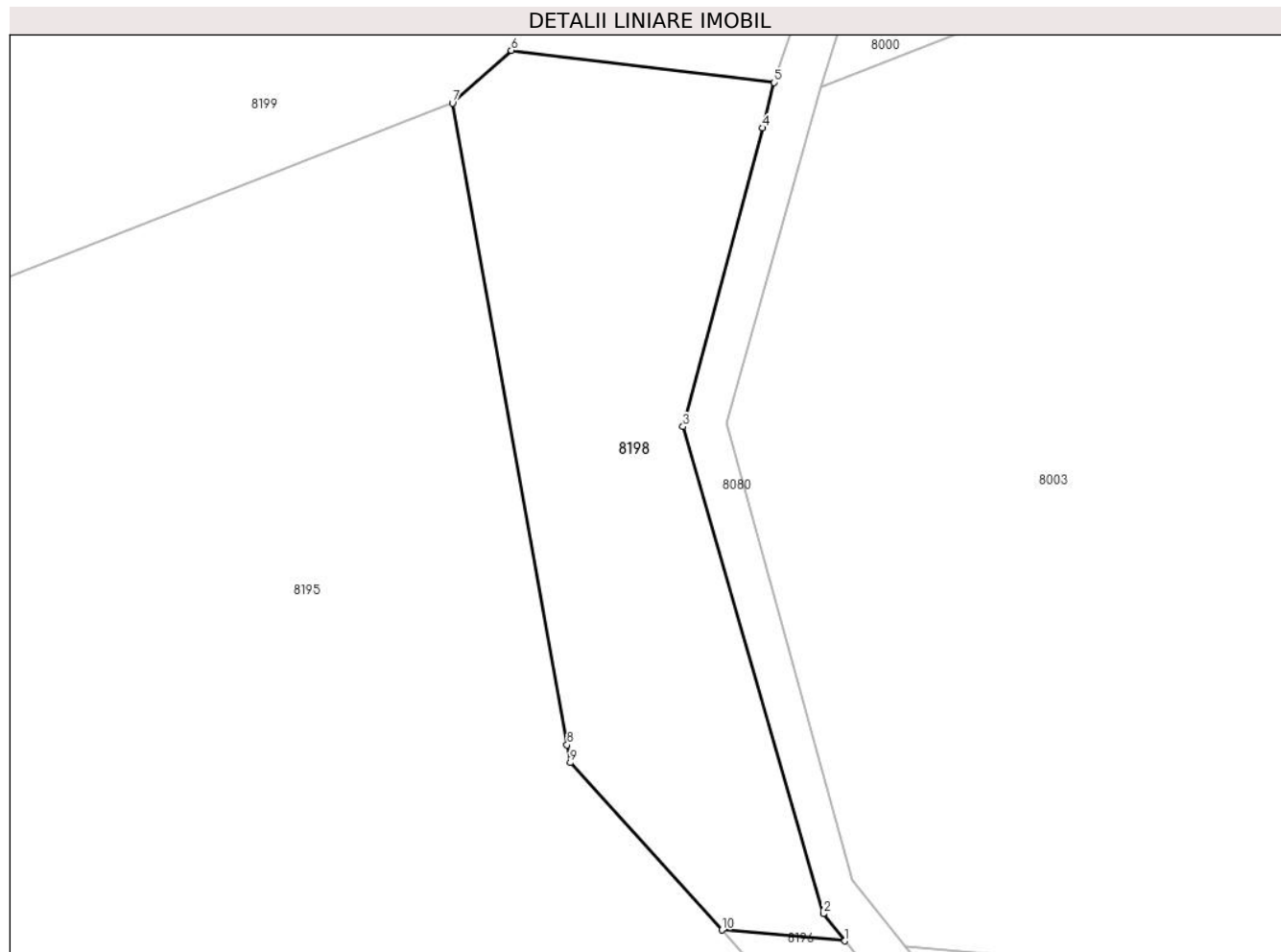
Inscrieri privind dezmembramintele dreptului de proprietate, drepturi reale de garanție și sarcini	Referințe
NU SUNT	

## Anexa Nr. 1 La Partea I

## Teren

Nr cadastral	Suprafața (mp)*	Observații / Referințe
	Din acte: 50.000 Masurata: 1.237	Diferenta de suprafata se regaseste la ID 8003

\* Suprafața este determinată în planul de proiecție Stereo 70.



## Date referitoare la teren

Crt	Categorie folosință	Intra vilan	Suprafața (mp)	Tarla	Parcelă	Nr. topo	Observații / Referințe
1	padure	NU	1.237	U.P. III Hălăuca	UA 22A%	-	

## Lungime Segmente

1) Valorile lungimilor segmentelor sunt obținute din proiecție în plan.

Punct început	X / Y	Punct sfârșit	X / Y	Lungime segment (** (m)
1	575.457,813 639.710,389	2	575.456,022 639.712,623	2.863
2	575.456,022 639.712,623	3	575.444,448 639.752,827	41.837
3	575.444,448 639.752,827	4	575.451,021 639.777,468	25.503
4	575.451,021 639.777,468	5	575.451,969 639.781,212	3.862
5	575.451,969 639.781,212	6	575.430,284 639.783,859	21.846

Punct început	X / Y	Punct sfârșit	X / Y	Lungime segment (** (m)
6	575.430,284 639.783,859	7	575.425,419 639.779,505	6.529
7	575.425,419 639.779,505	8	575.434,882 639.726,566	53.778
8	575.434,882 639.726,566	9	575.435,146 639.725,092	1.497
9	575.435,146 639.725,092	10	575.447,672 639.711,272	18.652
10	575.447,672 639.711,272	1	575.457,813 639.710,389	10.179

\*\* Lungimile segmentelor sunt determinate în planul de proiecție Stereo 70 și sunt rotunjite la 1 milimetru.

\*\*\* Distanța dintre puncte este formată din segmente cumulate ce sunt mai mici decât valoarea 1 milimetru.





**DATE DESPRE IMOBILUL NR. 8199**

Oficiul de Cadastru și Publicitate Imobiliară NEAMT  
Biroul de Cadastru și Publicitate Imobiliară Targu-Neamt

**A. Partea I. Descrierea imobilului**

TEREN Extravilan

Adresa: Jud. Neamt

Nr. Crt	Nr cadastral Nr. topografic	Suprafața* (mp)	Observații / Referințe
A1		Din acte: 50.000 Masurata: 48.304	Sector cadastral:1 Teren neimprejmuit; Diferenta de suprafata se regaseste la ID 8000

**B. Partea II. Proprietari și acte**

Inscrieri privitoare la dreptul de proprietate și alte drepturi reale	Referințe
/	
Act Administrativ nr. 1253, din 15/05/2013 emis de Primaria comunei Pipirig (CJSDPAT NEAMT NR.9876 / 19.04.2013, HCL NR.39 / 20.02.2013 + ANEXA);	
B1 Inscrierea provizorie, drept de PROPRIETATE, dobandit prin Lege, cota actuala 1/1, cota initiala 1/1 1) POPA V ION	A1

**C. Partea III. SARCINI .**

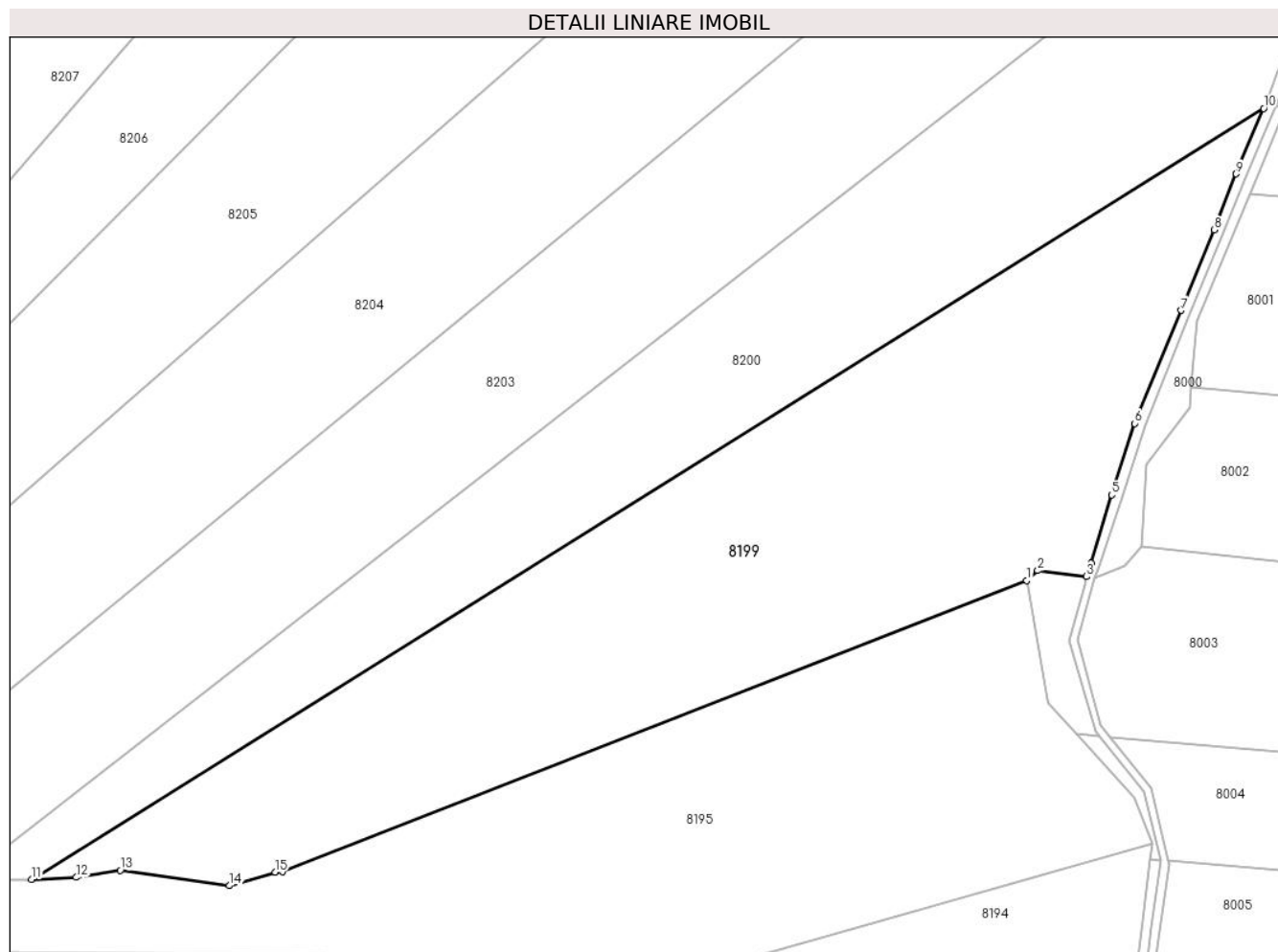
Inscrieri privind dezmembramintele dreptului de proprietate, drepturi reale de garanție și sarcini	Referințe
NU SUNT	

## Anexa Nr. 1 La Partea I

## Teren

Nr cadastral	Suprafața (mp)*	Observații / Referințe
	Din acte: 50.000 Masurata: 48.304	Diferenta de suprafata se regaseste la ID 8000

\* Suprafața este determinată în planul de proiecție Stereo 70.



## Date referitoare la teren

Crt	Categorie folosință	Intra vilan	Suprafața (mp)	Tarla	Parcelă	Nr. topo	Observații / Referințe
1	padure	NU	48.304	U.P. III Hălăuța	UA 48A%, 48B%	-	

## Lungime Segmente

1) Valorile lungimilor segmentelor sunt obținute din proiecție în plan.

Punct început	X / Y	Punct sfârșit	X / Y	Lungime segment (** (m)
1	575.425,419 639.779,505	2	575.430,284 639.783,859	6.529
2	575.430,284 639.783,859	3	575.451,969 639.781,212	21.846
3	575.451,969 639.781,212	4	575.453,983 639.787,289	6.402
4	575.453,983 639.787,289	5	575.463,217 639.817,522	31.612

Punct început	X / Y	Punct sfârșit	X / Y	Lungime segment (** (m)
5	575.463,217 639.817,522	6	575.473,52 639.849,244	33.353
6	575.473,52 639.849,244	7	575.494,066 639.899,469	54.265
7	575.494,066 639.899,469	8	575.508,806 639.935,191	38.644
8	575.508,806 639.935,191	9	575.518,552 639.960,089	26.738
9	575.518,552 639.960,089	10	575.530,761 639.989,191	31.559
10	575.530,761 639.989,191	11	574.983,178 639.646,718	645.86
11	574.983,178 639.646,718	12	575.003,032 639.647,67	19.877
12	575.003,032 639.647,67	13	575.022,617 639.650,779	19.83
13	575.022,617 639.650,779	14	575.070,995 639.643,939	48.859
14	575.070,995 639.643,939	15	575.091,346 639.650,049	21.248
15	575.091,346 639.650,049	16	575.094,81 639.650,122	3.465
16	575.094,81 639.650,122	1	575.425,419 639.779,505	355.024

\*\* Lungimile segmentelor sunt determinate în planul de proiecție Stereo 70 și sunt rotunjite la 1 milimetru.

\*\*\* Distanța dintre puncte este formată din segmente cumulate ce sunt mai mici decât valoarea 1 milimetru.



**DATE DESPRE IMOBILUL NR. 8200**

Oficiul de Cadastru și Publicitate Imobiliară NEAMT  
Biroul de Cadastru și Publicitate Imobiliară Targu-Neamt

**A. Partea I. Descrierea imobilului**

TEREN Extravilan

Adresa: Jud. Neamt

Nr. Crt	Nr cadastral Nr. topografic	Suprafața* (mp)	Observații / Referințe
A1	52382	39.004	Sector cadastral:1 Teren neimprejmuit;

**B. Partea II. Proprietari și acte**

Inscrieri privitoare la dreptul de proprietate și alte drepturi reale		Referințe
<b>25383 / 18/09/2018</b>		
Act Administrativ nr. Titlu Proprietate nr. 19477, din 06/03/2018 emis de CJPSDPAT NEAMT (act administrativ nr Certificat deces nr. 1 din 04.01.1975, emis de Primăria Com. Pipirig;act administrativ nr Referat admitere nr. 11304 din 22.05.2017, emis de OCPI Neamț);		
B1	Intabulare, drept de PROPRIETATE, dobandit prin Reconstituire, cota actuala 1/1, cota initiala 1/1	A1
	1) ARON MARIA 2) ARON VASILE 3) ARON DUMITRU 4) ARON VIOREL	

**C. Partea III. SARCINI .**

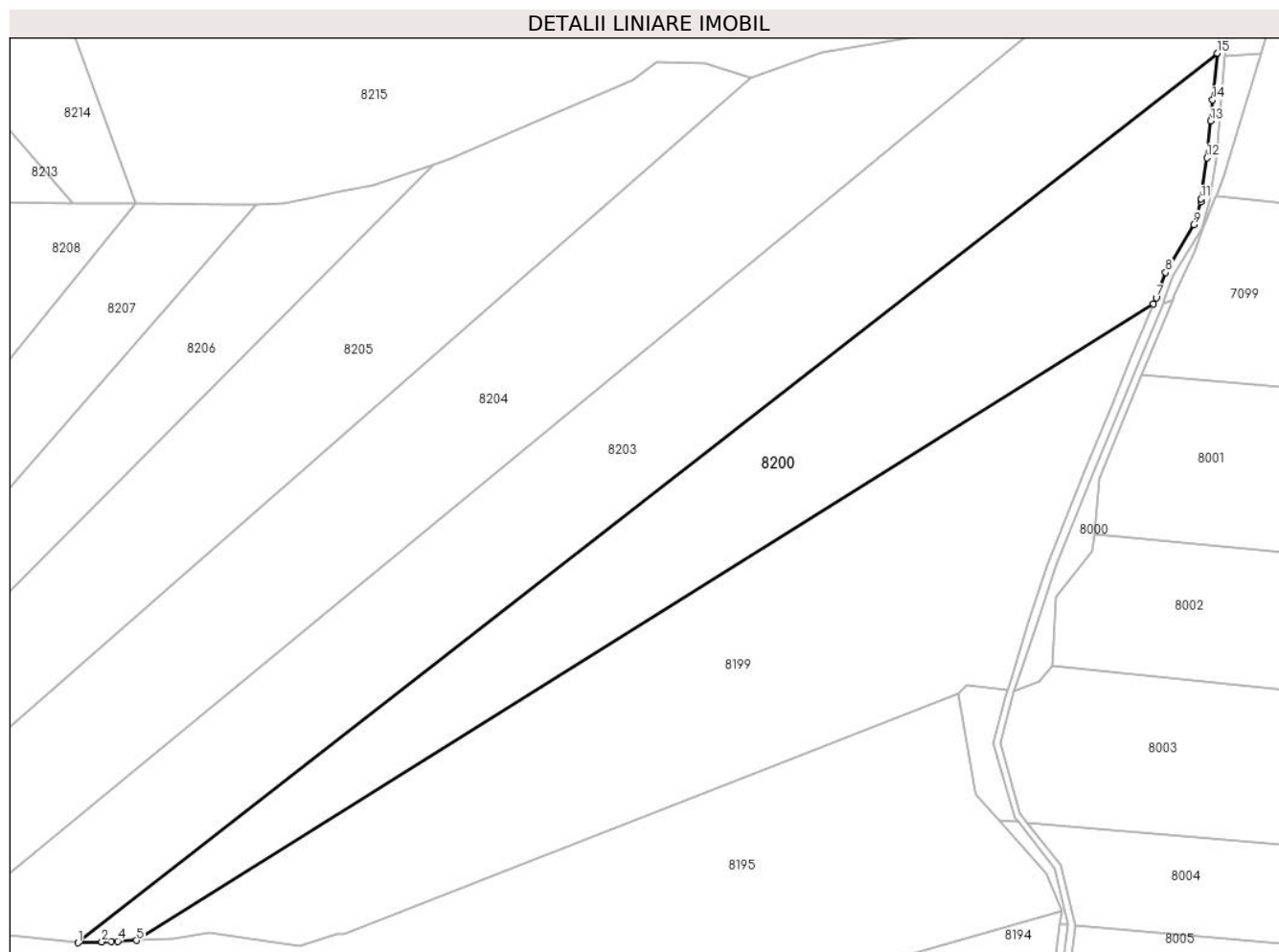
Inscrieri privind dezmembramintele dreptului de proprietate, drepturi reale de garanție și sarcini	Referințe
NU SUNT	

## Anexa Nr. 1 La Partea I

## Teren

Nr cadastral	Suprafața (mp)*	Observații / Referințe
52382	39.004	

\* Suprafața este determinată în planul de proiecție Stereo 70.



## Date referitoare la teren

Crt	Categorie folosință	Intravilan	Suprafața (mp)	Tarla	Parcelă	Nr. topo	Observații / Referințe
1	padure	NU	6.805	U.P. III Halauca	u.a. 48B%	-	PV 1252/14.05.2013 O.S. Pîpirig - U.P. III Halauca- u.a. 48B%
2	padure	NU	32.199	U.P. III Halauca	u.a. 48A%	-	O.S. Pîpirig - U.P. III Halauca- u.a. 48A%

## Lungime Segmente

1) Valorile lungimilor segmentelor sunt obținute din proiecție în plan.

Punct început	X / Y	Punct sfârșit	X / Y	Lungime segment (** (m)
1	574.951,699 639.645,456	2	574.964,492 639.645,969	12.803
2	574.964,492 639.645,969	3	574.969,551 639.646,172	5.063
3	574.969,551 639.646,172	4	574.973,049 639.646,312	3.501
4	574.973,049 639.646,312	5	574.983,178 639.646,718	10.137

Punct început	X / Y	Punct sfârșit	X / Y	Lungime segment (** (m)
5	574.983,178 639.646,718	6	575.530,761 639.989,191	645.86
6	575.530,761 639.989,191	7	575.532,169 639.992,546	3.638
7	575.532,169 639.992,546	8	575.537,244 640.006,101	14.474
8	575.537,244 640.006,101	9	575.552,329 640.031,895	29.881
9	575.552,329 640.031,895	10	575.556,163 640.044,162	12.852
10	575.556,163 640.044,162	11	575.556,378 640.045,669	1.522
11	575.556,378 640.045,669	12	575.559,536 640.067,806	22.361
12	575.559,536 640.067,806	13	575.561,482 640.087,578	19.868
13	575.561,482 640.087,578	14	575.562,603 640.098,973	11.45
14	575.562,603 640.098,973	15	575.565,076 640.124,064	25.213
15	575.565,076 640.124,064	1	574.951,699 639.645,456	778.008

\*\* Lungimile segmentelor sunt determinate în planul de proiecție Stereo 70 și sunt rotunjite la 1 milimetru.

\*\*\* Distanța dintre puncte este formată din segmente cumulate ce sunt mai mici decât valoarea 1 milimetru.





**DATE DESPRE IMOBILUL NR. 8203**

Oficiul de Cadastru și Publicitate Imobiliară NEAMT  
Biroul de Cadastru și Publicitate Imobiliară Targu-Neamt

**A. Partea I. Descrierea imobilului**

TEREN Extravilan

Adresa: Jud. Neamt

Nr. Crt	Nr cadastral Nr. topografic	Suprafața* (mp)	Observații / Referințe
A1		Din acte: 50.000 Masurata: 49.294	Sector cadastral:1 Teren neimprejmuit; Diferenta de suprafata se regaseste la ID 7096

**B. Partea II. Proprietari și acte**

Inscrieri privitoare la dreptul de proprietate și alte drepturi reale	Referințe
/	
Act Administrativ nr. 1251, din 14/05/2013 emis de Primaria comunei Pipirig (CJSDPAT NEAMT NR.9876 / 19.04.2013, HCL NR.39 / 20.02.2013 + ANEXA);	
B1	A1
Inscrierea provizorie, drept de PROPRIETATE, dobandit prin Lege, cota actuala 1/1, cota initiala 1/1 1) DOCHIȚA V DUMITRU	

**C. Partea III. SARCINI .**

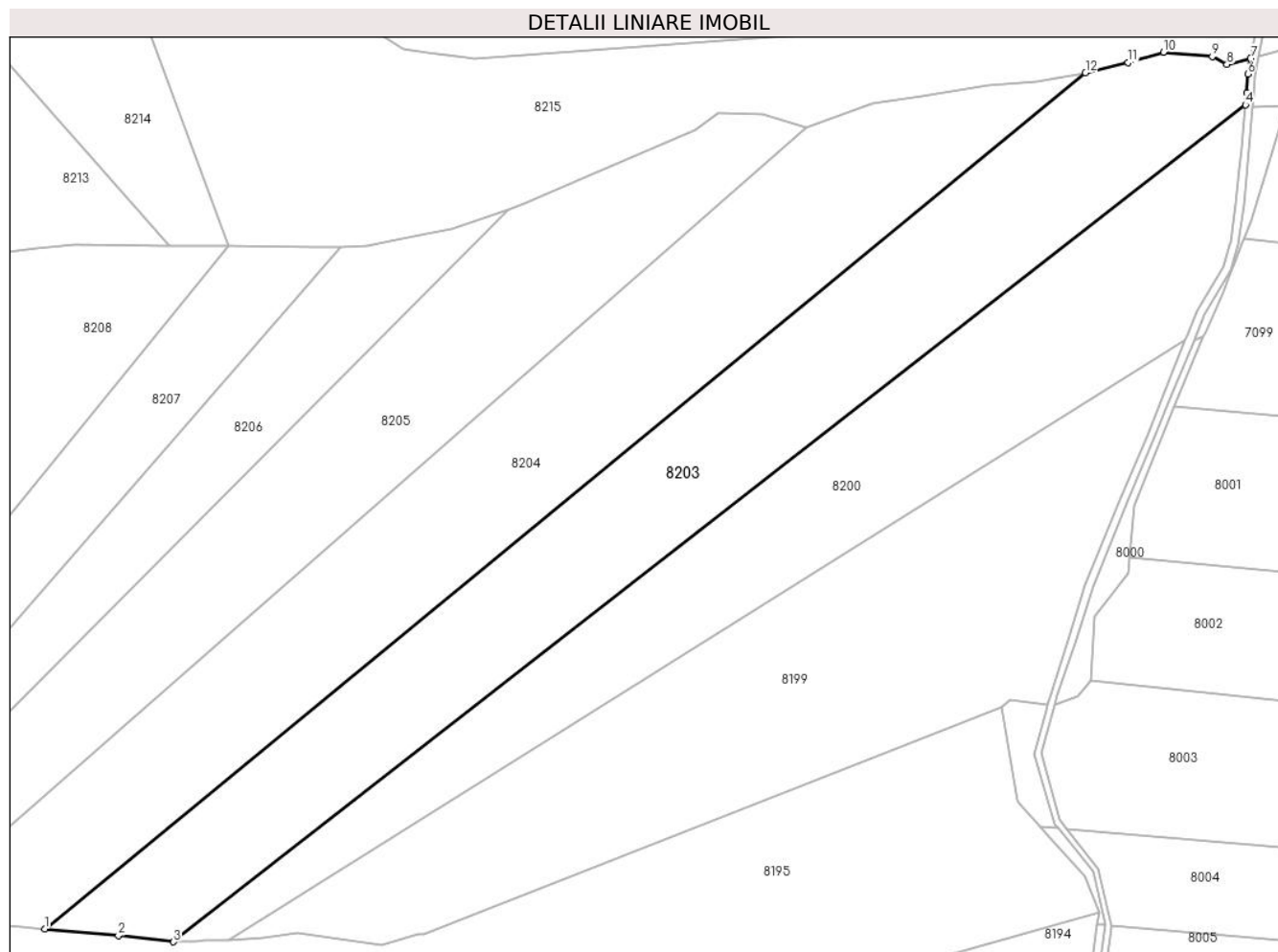
Inscrieri privind dezmembramintele dreptului de proprietate, drepturi reale de garanție și sarcini	Referințe
NU SUNT	

## Anexa Nr. 1 La Partea I

## Teren

Nr cadastral	Suprafața (mp)*	Observații / Referințe
	Din acte: 50.000 Masurata: 49.294	Diferenta de suprafata se regaseste la ID 7096

\* Suprafața este determinată în planul de proiecție Stereo 70.



## Date referitoare la teren

Crt	Categorie folosință	Intra vilan	Suprafața (mp)	Tarla	Parcelă	Nr. topo	Observații / Referințe
1	padure	NU	49.294	U.P. III Hălăuca	UA 48A%, 48B%	-	

## Lungime Segmente

1) Valorile lungimilor segmentelor sunt obținute din proiecție în plan.

Punct început	X / Y	Punct sfârșit	X / Y	Lungime segment (** (m)
1	574.877,968 639.652,781	2	574.920,149 639.648,92	42.357
2	574.920,149 639.648,92	3	574.951,699 639.645,456	31.74
3	574.951,699 639.645,456	4	575.565,076 640.124,064	778.008
4	575.565,076 640.124,064	5	575.565,759 640.130,997	6.967

Punct început	X / Y	Punct sfârșit	X / Y	Lungime segment (** (m)
5	575.565,759 640.130,997	6	575.566,435 640.141,646	10.67
6	575.566,435 640.141,646	7	575.568,044 640.150,583	9.081
7	575.568,044 640.150,583	8	575.554,546 640.147,093	13.942
8	575.554,546 640.147,093	9	575.546,055 640.151,56	9.594
9	575.546,055 640.151,56	10	575.518,223 640.154,085	27.946
10	575.518,223 640.154,085	11	575.497,981 640.148,156	21.092
11	575.497,981 640.148,156	12	575.473,518 640.142,435	25.123
12	575.473,518 640.142,435	1	574.877,968 639.652,781	771.0

\*\* Lungimile segmentelor sunt determinate în planul de proiecție Stereo 70 și sunt rotunjite la 1 milimetru.

\*\*\* Distanța dintre puncte este formată din segmente cumulate ce sunt mai mici decât valoarea 1 milimetru.



**DATE DESPRE IMOBILUL NR. 8204**

Oficiul de Cadastru și Publicitate Imobiliară NEAMT  
Biroul de Cadastru și Publicitate Imobiliară Targu-Neamt

**A. Partea I. Descrierea imobilului**

TEREN Extravilan

Adresa: Jud. Neamt

Nr. Crt	Nr cadastral Nr. topografic	Suprafața* (mp)	Observații / Referințe
A1		50.000	Sector cadastral:1 Teren neimprejmuit;

**B. Partea II. Proprietari și acte**

Inscrieri privitoare la dreptul de proprietate și alte drepturi reale		Referințe
/		
Act Administrativ nr. 1250, din 14/05/2013 emis de Primaria comunei Pipirig (CJSDPAT NEAMT NR.9876 / 19.04.2013, HCL NR.39 / 20.02.2013 + ANEXA);		
B1	Inscrierea provizorie, drept de PROPRIETATE, dobandit prin Lege, cota actuala 1/1, cota initiala 1/1 1) LĂCĂTUȘU A VERONICA 2) RADU A MARIEA	A1

**C. Partea III. SARCINI .**

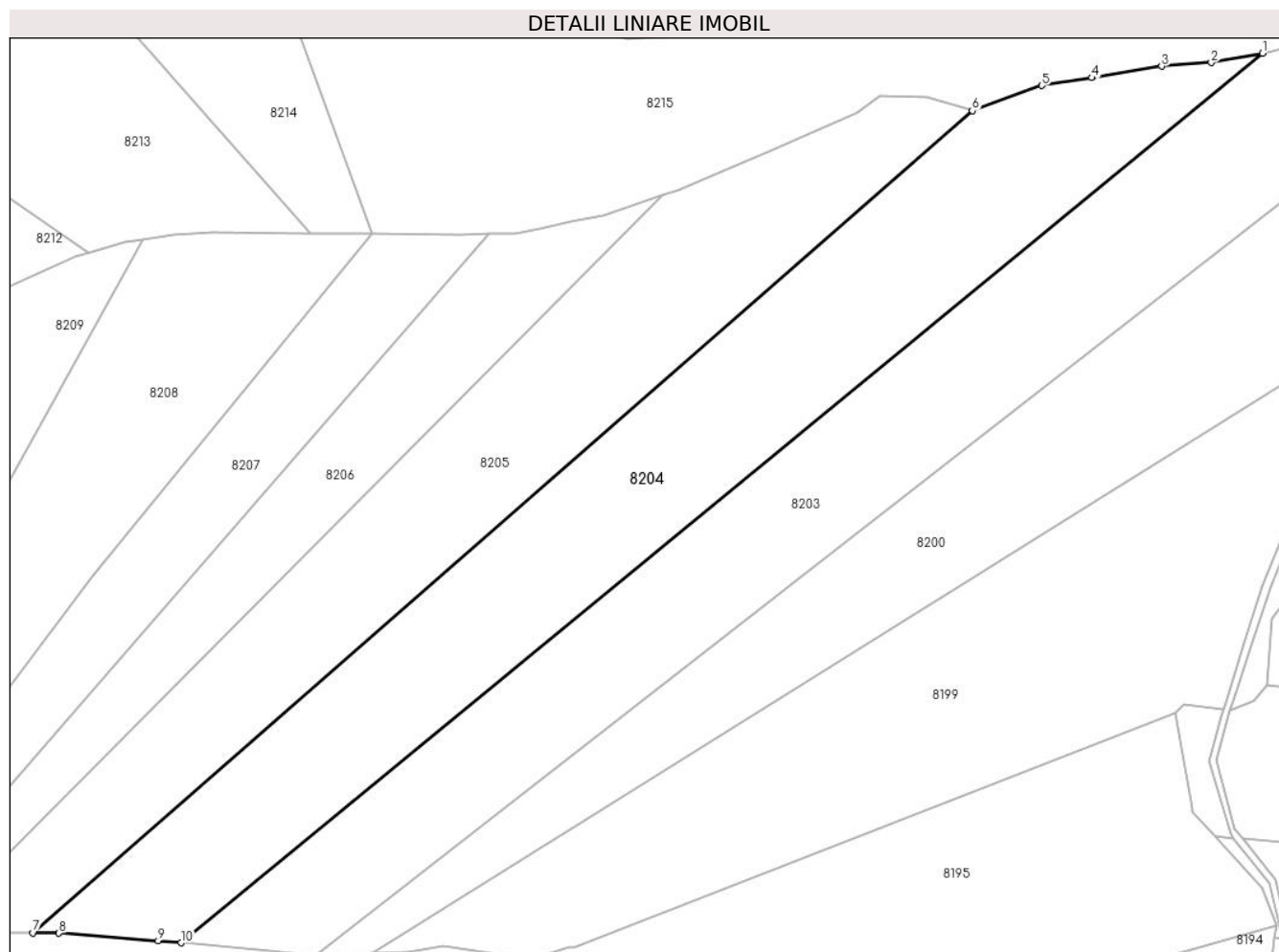
Inscrieri privind dezmembramintele dreptului de proprietate, drepturi reale de garanție și sarcini	Referințe
NU SUNT	

## Anexa Nr. 1 La Partea I

## Teren

Nr cadastral	Suprafața (mp)*	Observații / Referințe
	50.000	

\* Suprafața este determinată în planul de proiecție Stereo 70.



## Date referitoare la teren

Crt	Categorie folosință	Intravilan	Suprafața (mp)	Tarla	Parcelă	Nr. topo	Observații / Referințe
1	padure	NU	50.000	U.P. III Hălăuca	UA 48A%, 48B%	-	

## Lungime Segmente

1) Valorile lungimilor segmentelor sunt obținute din proiecție în plan.

Punct început	X / Y	Punct sfârșit	X / Y	Lungime segment (** (m)
1	575.473,518 640.142,435	2	575.445,431 640.137,327	28.548
2	575.445,431 640.137,327	3	575.418,063 640.135,332	27.441
3	575.418,063 640.135,332	4	575.379,745 640.128,914	38.852
4	575.379,745 640.128,914	5	575.351,994 640.124,603	28.084
5	575.351,994 640.124,603	6	575.313,823 640.110,774	40.599

Punct început	X / Y	Punct sfârșit	X / Y	Lungime segment (** (m)
6	575.313,823 640.110,774	7	574.796,422 639.658,198	687.407
7	574.796,422 639.658,198	8	574.810,671 639.658,057	14.25
8	574.810,671 639.658,057	9	574.865,392 639.653,932	54.876
9	574.865,392 639.653,932	10	574.877,968 639.652,781	12.629
10	574.877,968 639.652,781	1	575.473,518 640.142,435	771.0

\*\* Lungimile segmentelor sunt determinate în planul de proiecție Stereo 70 și sunt rotunjite la 1 milimetru.

\*\*\* Distanța dintre puncte este formată din segmente cumulate ce sunt mai mici decât valoarea 1 milimetru.





**DATE DESPRE IMOBILUL NR. 8205**

Oficiul de Cadastru și Publicitate Imobiliară NEAMT  
Biroul de Cadastru și Publicitate Imobiliară Targu-Neamt

**A. Partea I. Descrierea imobilului**

TEREN Extravilan

Adresa: Jud. Neamt

Nr. Crt	Nr cadastral Nr. topografic	Suprafața* (mp)	Observații / Referințe
A1	52378	40.000	Sector cadastral:1 Teren neimprejmuit;

**B. Partea II. Proprietari și acte**

Inscrieri privitoare la dreptul de proprietate și alte drepturi reale	Referințe
<b>32424 / 13/12/2019</b>	
Act Administrativ nr. Titlu de proprietate nr. 20971, din 08/10/2019 emis de CJPSDPAT NEAMT;	
B1	A1
Intabulare, drept de PROPRIETATE, dobandit prin Reconstituire, cota actuala 1/1, cota initiala 1/1	
1) CHIRILĂ ANA	
2) LĂCĂTUȘU IONEL	
3) LĂCĂTUȘU DUMITRU	
4) NEGREA VARVARA	

**C. Partea III. SARCINI .**


Inscrieri privind dezmembramintele dreptului de proprietate, drepturi reale de garanție și sarcini	Referințe
NU SUNT	

## Anexa Nr. 1 La Partea I

## Teren

Nr cadastral	Suprafața (mp)*	Observații / Referințe
52378	40.000	

\* Suprafața este determinată în planul de proiecție Stereo 70.



## Date referitoare la teren

Crt	Categorie folosință	Intravilan	Suprafața (mp)	Tarla	Parcelă	Nr. topo	Observații / Referințe
1	padure	NU	27.195	U.P. III Halauca	u.a. 48B%	-	PV 1249/14.05.2013 O.S. Pîpirig - U.P. III Halauca- u.a. 48B%
2	padure	NU	12.805	U.P. III Halauca	u.a. 48A%	-	O.S. Pîpirig - U.P. III Halauca- u.a. 48A%

## Lungime Segmente

1) Valorile lungimilor segmentelor sunt obținute din proiecție în plan.

Punct început	X / Y	Punct sfârșit	X / Y	Lungime segment (** (m)
1	575.142,983 640.064,183	2	574.735,936 639.655,133	577.069
2	574.735,936 639.655,133	3	574.755,228 639.658,604	19.602
3	574.755,228 639.658,604	4	574.796,422 639.658,198	41.196
4	574.796,422 639.658,198	5	575.313,823 640.110,774	687.407

Punct început	X / Y	Punct sfârșit	X / Y	Lungime segment (** (m)
5	575.313,823 640.110,774	6	575.288,996 640.118,525	26.009
6	575.288,996 640.118,525	7	575.263,148 640.118,982	25.852
7	575.263,148 640.118,982	8	575.250,254 640.109,525	15.99
8	575.250,254 640.109,525	9	575.201,707 640.088,644	52.847
9	575.201,707 640.088,644	10	575.152,144 640.067,326	53.953
10	575.152,144 640.067,326	1	575.142,983 640.064,183	9.685

\*\* Lungimile segmentelor sunt determinate în planul de proiecție Stereo 70 și sunt rotunjite la 1 milimetru.

\*\*\* Distanța dintre puncte este formată din segmente cumulate ce sunt mai mici decât valoarea 1 milimetru.



**DATE DESPRE IMOBILUL NR. 8206**

Oficiul de Cadastru și Publicitate Imobiliară NEAMT  
Biroul de Cadastru și Publicitate Imobiliară Targu-Neamt

**A. Partea I. Descrierea imobilului**

TEREN Extravilan

Adresa: Jud. Neamt

Nr. Crt	Nr cadastral Nr. topografic	Suprafața* (mp)	Observații / Referințe
A1	52377	20.000	Sector cadastral:1 Teren neimprejmuit;

**B. Partea II. Proprietari și acte**

Inscrieri privitoare la dreptul de proprietate și alte drepturi reale		Referințe
<b>27974 / 18/10/2019</b>		
Act Administrativ nr. Titlu de proprietate nr. 20875, din 19/08/2019 emis de CJPSDPAT NEAMT;		
B1	Intabulare, drept de PROPRIETATE, dobandit prin Reconstituire, cota actuala 1/1, cota initiala 1/1	A1
	1) ILIE ȘTEFAN 2) ILIE DUMITRU 3) BĂBOI ELENA	

**C. Partea III. SARCINI .**

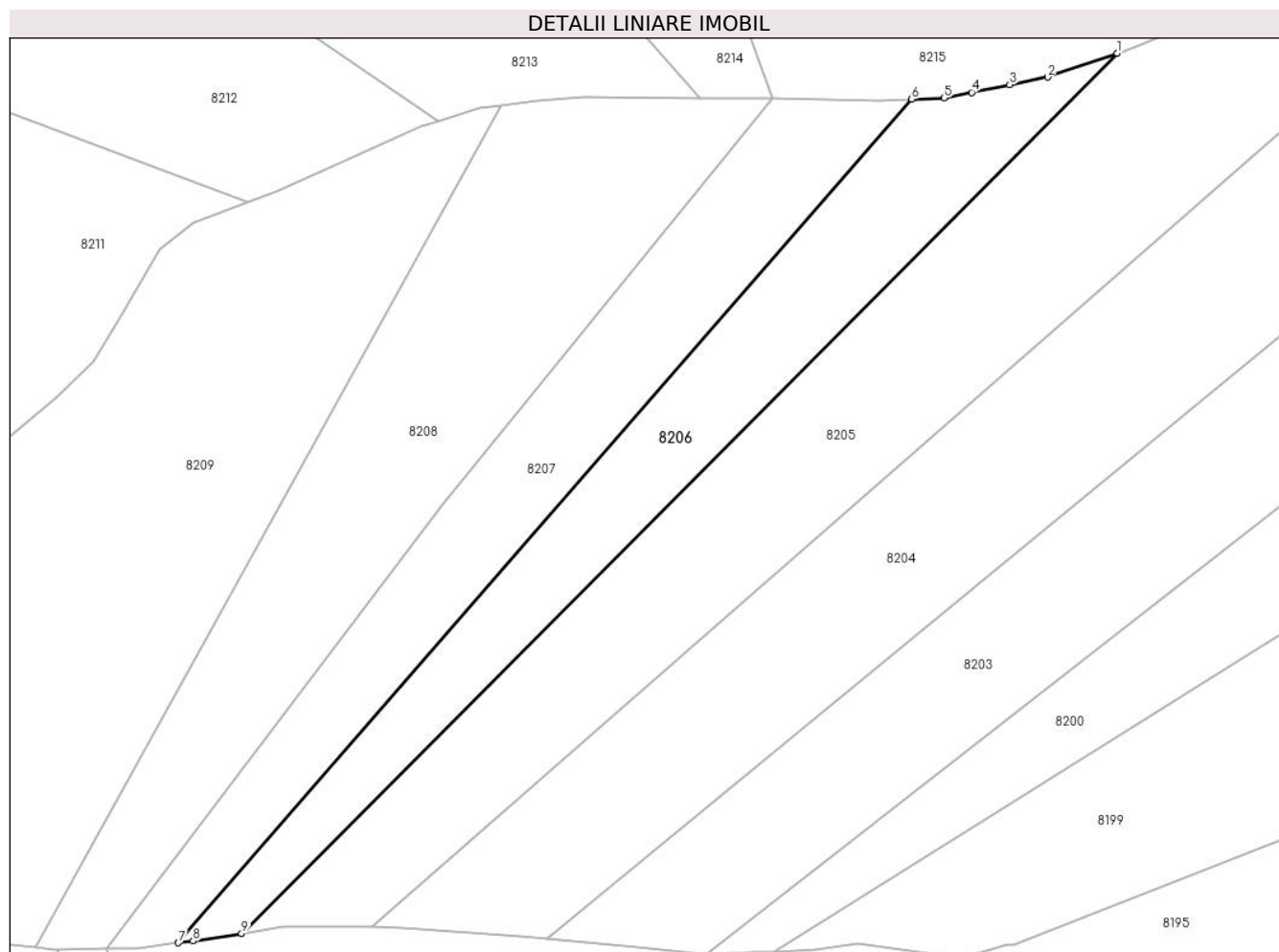
Inscrieri privind dezmembramintele dreptului de proprietate, drepturi reale de garanție și sarcini	Referințe
NU SUNT	

## Anexa Nr. 1 La Partea I

## Teren

Nr cadastral	Suprafața (mp)*	Observații / Referințe
52377	20.000	

\* Suprafața este determinată în planul de proiecție Stereo 70.



## Date referitoare la teren

Crt	Categorie folosință	Intravilan	Suprafața (mp)	Tarla	Parcelă	Nr. topo	Observații / Referințe
1	padure	NU	18.996	U.P. III Halauca	u.a. 48B%	-	PV 1248/14.05.2013 O.S. Pipirig - U.P. III Halauca- u.a. 48B%
2	padure	NU	1.004	U.P. III Halauca	u.a. 48A%	-	O.S. Pipirig - U.P. III Halauca- u.a. 48A%

## Lungime Segmente

1) Valorile lungimilor segmentelor sunt obținute din proiecție în plan.

Punct început	X / Y	Punct sfârșit	X / Y	Lungime segment (** (m)
1	575.142,983 640.064,183	2	575.110,73 640.053,118	34.098
2	575.110,73 640.053,118	3	575.093,076 640.049,568	18.007
3	575.093,076 640.049,568	4	575.075,423 640.046,019	18.006
4	575.075,423 640.046,019	5	575.062,455 640.043,375	13.235

Punct început	X / Y	Punct sfârșit	X / Y	Lungime segment (** (m)
5	575.062,455 640.043,375	6	575.047,466 640.042,865	14.998
6	575.047,466 640.042,865	7	574.706,498 639.650,886	519.525
7	574.706,498 639.650,886	8	574.713,377 639.651,747	6.933
8	574.713,377 639.651,747	9	574.735,936 639.655,133	22.812
9	574.735,936 639.655,133	1	575.142,983 640.064,183	577.069

\*\* Lungimile segmentelor sunt determinate în planul de proiecție Stereo 70 și sunt rotunjite la 1 milimetru.

\*\*\* Distanța dintre puncte este formată din segmente cumulate ce sunt mai mici decât valoarea 1 milimetru.





**DATE DESPRE IMOBILUL NR. 8207**

Oficiul de Cadastru și Publicitate Imobiliară NEAMT  
Biroul de Cadastru și Publicitate Imobiliară Targu-Neamt

**A. Partea I. Descrierea imobilului**

TEREN Extravilan

Adresa: Jud. Neamt

Nr. Crt	Nr cadastral Nr. topografic	Suprafața* (mp)	Observații / Referințe
A1	52376	20.000	Sector cadastral:1 Teren neimprejmuit;

**B. Partea II. Proprietari și acte**

Inscrieri privitoare la dreptul de proprietate și alte drepturi reale		Referințe
<b>18395 / 16/07/2019</b>		
Act Administrativ nr. Titlu Proprietate nr. 20309, din 14/05/2019 emis de CJPSDPAT NEAMT;		
B1	Intabulare, drept de PROPRIETATE, dobandit prin Reconstituire, cota actuala 1/1, cota initiala 1/1	A1
	1) TRIFAN RODICA 2) COGĂLNICEANU MARIA 3) ZABULIC VIORICA 4) RADU DOREL 5) RADU GHEORGHE 6) RADU ION 7) RADU ALEXANDRU	

**C. Partea III. SARCINI .**

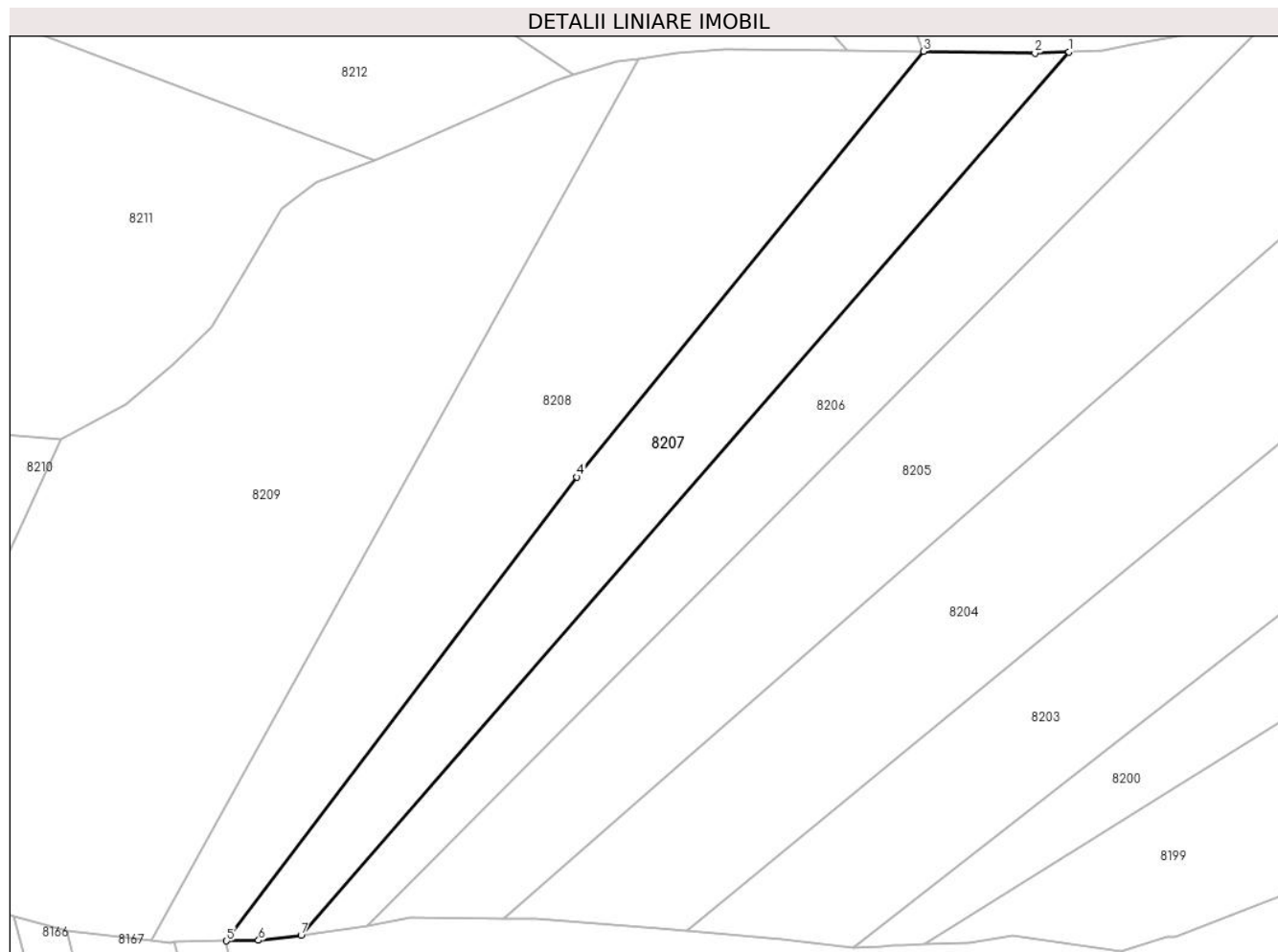
Inscrieri privind dezmembramintele dreptului de proprietate, drepturi reale de garanție și sarcini	Referințe
NU SUNT	

## Anexa Nr. 1 La Partea I

## Teren

Nr cadastral	Suprafața (mp)*	Observații / Referințe
52376	20.000	

\* Suprafața este determinată în planul de proiecție Stereo 70.



## Date referitoare la teren

Crt	Categorie folosință	Intravilan	Suprafața (mp)	Tarla	Parcelă	Nr. topo	Observații / Referințe
1	padure	NU	20.000	U.P. III Halauca	u.a. 48B%	-	PV 1247/14.05.2013 O.S. Pipirig - U.P. III Halauca- u.a. 48B%

## Lungime Segmente

1) Valorile lungimilor segmentelor sunt obținute din proiecție în plan.

Punct început	X / Y	Punct sfârșit	X / Y	Lungime segment (** (m)
1	575.047,466 640.042,865	2	575.032,476 640.042,355	14.999
2	575.032,476 640.042,355	3	574.982,895 640.043,152	49.587
3	574.982,895 640.043,152	4	574.828,909 639.854,241	243.719
4	574.828,909 639.854,241	5	574.673,422 639.648,312	258.037
5	574.673,422 639.648,312	6	574.687,611 639.648,524	14.191

Punct început	X / Y	Punct sfârșit	X / Y	Lungime segment (** (m)
6	574.687,611 639.648,524	7	574.706,498 639.650,886	19.034
7	574.706,498 639.650,886	1	575.047,466 640.042,865	519.525

\*\* Lungimile segmentelor sunt determinate în planul de proiecție Stereo 70 și sunt rotunjite la 1 milimetru.

\*\*\* Distanța dintre puncte este formată din segmente cumulate ce sunt mai mici decât valoarea 1 milimetru.



**DATE DESPRE IMOBILUL NR. 8208**

Oficiul de Cadastru și Publicitate Imobiliară NEAMT  
Biroul de Cadastru și Publicitate Imobiliară Targu-Neamt

**A. Partea I. Descrierea imobilului**

TEREN Extravilan

Adresa: Jud. Neamt

Nr. Crt	Nr cadastral Nr. topografic	Suprafața* (mp)	Observații / Referințe
A1	52375	30.000	Sector cadastral:1 Teren neimprejmuit;

**B. Partea II. Proprietari și acte**

Inscrieri privitoare la dreptul de proprietate și alte drepturi reale	Referințe
<b>1860 / 31/01/2020</b>	
Act Administrativ nr. Titlu de proprietate nr. 20973, din 26/11/2019 emis de CJPSDPAT NEAMT;	
B1	A1
Intabulare, drept de PROPRIETATE, dobandit prin Reconstituire, cota actuala 1/1, cota initiala 1/1	
1) RADU ION 2) TRIFAN RODICA 3) RADU DOREL 4) RADU ALEXANDRU 5) RADU GHEORGHE 6) COGĂLNICEANU MARIA 7) ZABULIC VIORICA	

**C. Partea III. SARCINI .**

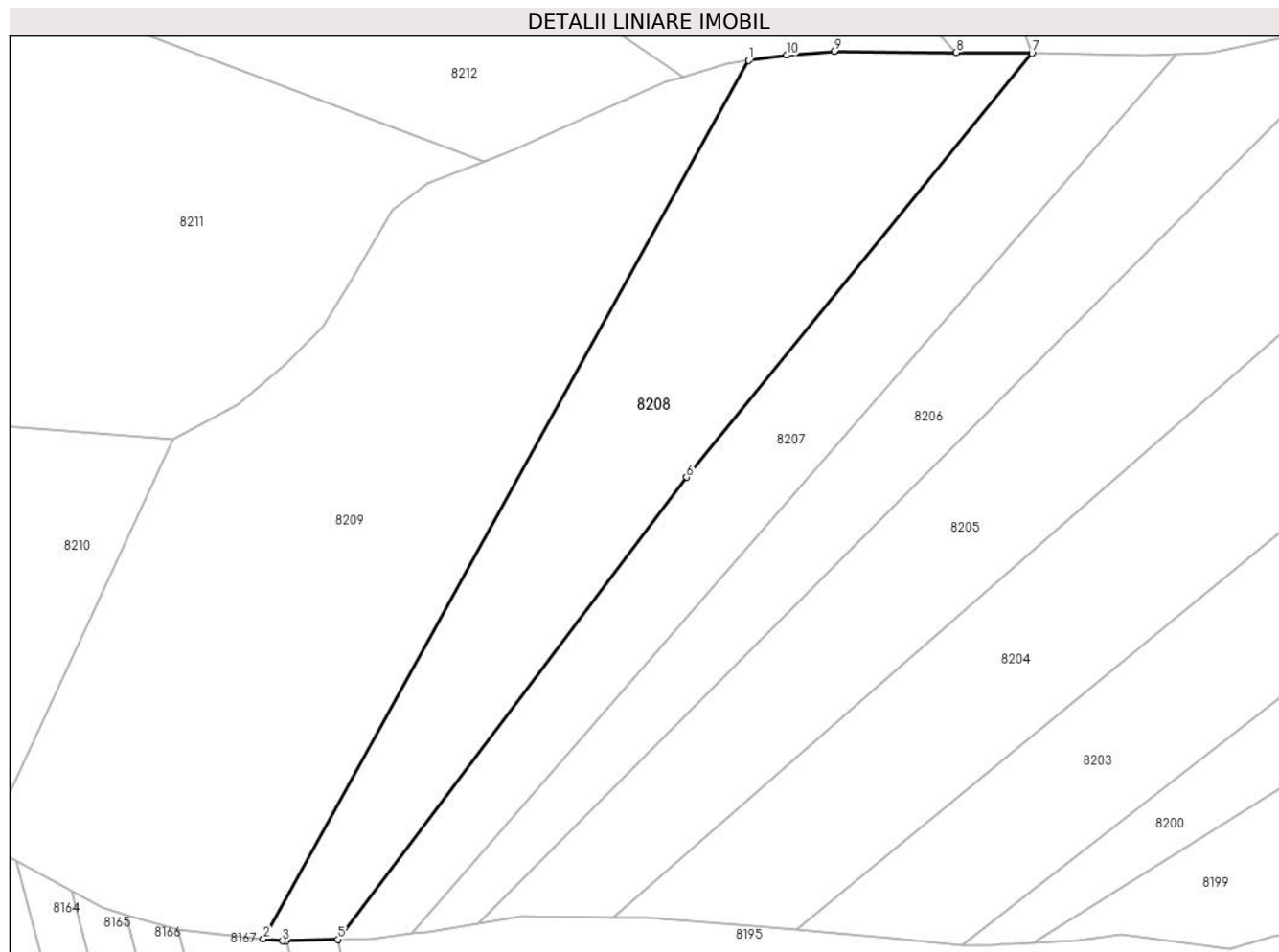
Inscrieri privind dezmembramintele dreptului de proprietate, drepturi reale de garanție și sarcini	Referințe
NU SUNT	

## Anexa Nr. 1 La Partea I

## Teren

Nr cadastral	Suprafața (mp)*	Observații / Referințe
52375	30.000	

\* Suprafața este determinată în planul de proiecție Stereo 70.



## Date referitoare la teren

Crt	Categorie folosință	Intravilan	Suprafața (mp)	Tarla	Parcelă	Nr. topo	Observații / Referințe
1	padure	NU	30.000	U.P. III Halauca	u.a. 48B%	-	PV 1246/14.05.2013 O.S. Pipirig - U.P. III Halauca- u.a. 48B%

## Lungime Segmente

1) Valorile lungimilor segmentelor sunt obținute din proiecție în plan.

Punct început	X / Y	Punct sfârșit	X / Y	Lungime segment (** (m)
1	574.856,643 640.039,918	2	574.640,223 639.648,561	447.211
2	574.640,223 639.648,561	3	574.648,705 639.647,667	8.529
3	574.648,705 639.647,667	4	574.650,327 639.647,709	1.623
4	574.650,327 639.647,709	5	574.673,422 639.648,312	23.103
5	574.673,422 639.648,312	6	574.828,909 639.854,241	258.037

Punct început	X / Y	Punct sfârșit	X / Y	Lungime segment (** (m)
6	574.828,909 639.854,241	7	574.982,895 640.043,152	243.719
7	574.982,895 640.043,152	8	574.949,191 640.043,499	33.706
8	574.949,191 640.043,499	9	574.894,658 640.044,001	54.535
9	574.894,658 640.044,001	10	574.873,514 640.042,276	21.214
10	574.873,514 640.042,276	1	574.856,643 640.039,918	17.035

\*\* Lungimile segmentelor sunt determinate în planul de proiecție Stereo 70 și sunt rotunjite la 1 milimetru.

\*\*\* Distanța dintre puncte este formată din segmente cumulate ce sunt mai mici decât valoarea 1 milimetru.





**DATE DESPRE IMOBILUL NR. 8209**

Oficiul de Cadastru și Publicitate Imobiliară NEAMT  
Biroul de Cadastru și Publicitate Imobiliară Targu-Neamt

**A. Partea I. Descrierea imobilului**

TEREN Extravilan

Adresa: Jud. Neamt

Nr. Crt	Nr cadastral Nr. topografic	Suprafața* (mp)	Observații / Referințe
A1	52374	50.000	Sector cadastral:1 Teren neimprejmuit;

**B. Partea II. Proprietari și acte**

Inscrieri privitoare la dreptul de proprietate și alte drepturi reale		Referințe
<b>19767 / 06/09/2021</b>		
Act Administrativ nr. TITLU DE PROPRIETATE nr. 21829, din 03/06/2021 emis de CJPSDPAT;		
B1	Intabulare, drept de PROPRIETATE, dobandit prin Reconstituire, cota actuala 1/1, cota initiala 1/1 1) BĂBOI MARIA 2) CIOBANU ANA	A1

**C. Partea III. SARCINI .**

Inscrieri privind dezmembramintele dreptului de proprietate, drepturi reale de garanție și sarcini	Referințe
NU SUNT	

## Anexa Nr. 1 La Partea I

## Teren

Nr cadastral	Suprafața (mp)*	Observații / Referințe
52374	50.000	

\* Suprafața este determinată în planul de proiecție Stereo 70.



## Date referitoare la teren

Crt	Categorie folosință	Intra vilan	Suprafața (mp)	Tarla	Parcelă	Nr. topo	Observații / Referințe
1	padure	NU	50.000	U.P. III Halauca	u.a. 48B%	-	PV 1245/14.05.2013 O.S. Pîpirig - U.P. III Halauca- u.a. 48B%

## Lungime Segmente

1) Valorile lungimilor segmentelor sunt obținute din proiecție în plan.

Punct început	X / Y	Punct sfârșit	X / Y	Lungime segment (** (m)
1	574.856,643 640.039,918	2	574.846,759 640.038,537	9.98
3	574.827,298 640.032,654	4	574.819,583 640.030,321	8.06
5	574.784,564 640.014,564	6	574.752,197 640.000,0	35.493
7	574.738,877 639.994,914	8	574.713,433 639.985,2	27.235
9	574.697,969 639.973,138	10	574.679,693 639.942,337	35.815

Punct început	X / Y	Punct sfârșit	X / Y	Lungime segment (** (m)
2	574.846,759 640.038,537	3	574.827,298 640.032,654	20.331
4	574.819,583 640.030,321	5	574.784,564 640.014,564	38.401
6	574.752,197 640.000,0	7	574.738,877 639.994,914	14.258
8	574.713,433 639.985,2	9	574.697,969 639.973,138	19.612
10	574.679,693 639.942,337	11	574.666,778 639.920,894	25.032

Punct început	X / Y	Punct sfârșit	X / Y	Lungime segment (** (m)
11	574.666,778 639.920,894	12	574.649,871 639.904,297	23.692
13	574.628,814 639.886,625	14	574.599,935 639.871,089	32.793
15	574.515,475 639.688,931	16	574.519,949 639.688,839	4.475
17	574.530,181 639.683,28	18	574.554,879 639.669,861	28.108
19	574.568,64 639.662,384	20	574.575,517 639.660,377	7.164
21	574.579,017 639.659,356	22	574.602,334 639.652,553	24.289
23	574.640,223 639.648,561	1	574.856,643 640.039,918	447.211

Punct început	X / Y	Punct sfârșit	X / Y	Lungime segment (** (m)
12	574.649,871 639.904,297	13	574.628,814 639.886,625	27.49
14	574.599,935 639.871,089	15	574.515,475 639.688,931	200.786
16	574.519,949 639.688,839	17	574.530,181 639.683,28	11.645
18	574.554,879 639.669,861	19	574.568,64 639.662,384	15.661
20	574.575,517 639.660,377	21	574.579,017 639.659,356	3.646
22	574.602,334 639.652,553	23	574.640,223 639.648,561	38.099

\*\* Lungimile segmentelor sunt determinate în planul de proiecție Stereo 70 și sunt rotunjite la 1 milimetru.

\*\*\* Distanța dintre puncte este formată din segmente cumulate ce sunt mai mici decât valoarea 1 milimetru.



**DATE DESPRE IMOBILUL NR. 8210**

Oficiul de Cadastru și Publicitate Imobiliară NEAMT  
Biroul de Cadastru și Publicitate Imobiliară Targu-Neamt

**A. Partea I. Descrierea imobilului**

TEREN Extravilan

Adresa: Jud. Neamt

Nr. Crt	Nr cadastral Nr. topografic	Suprafața* (mp)	Observații / Referințe
A1		40.000	Sector cadastral:1 Teren neimprejmuit;

**B. Partea II. Proprietari și acte**

Inscrieri privitoare la dreptul de proprietate și alte drepturi reale		Referințe
/		
Act Administrativ nr. 1244, din 14/05/2013 emis de Primaria comunei Pipirig (CJSDPAT NEAMT NR.9876 / 19.04.2013, HCL NR.39 / 20.02.2013 + ANEXA);		
B1	Inscrierea provizorie, drept de PROPRIETATE, dobandit prin Lege, cota actuala 1/1, cota initiala 1/1 1) MIHAILEANU D CATRINA 2) CIOCÂRTĂU D DUMITRU 3) NEGRU D AGLAIA 4) VELEȘCU C ANA 5) DUMITRU D ELENA 6) SAVA D VARVARA 7) RUSU I ALEXANDRU	A1

**C. Partea III. SARCINI .**

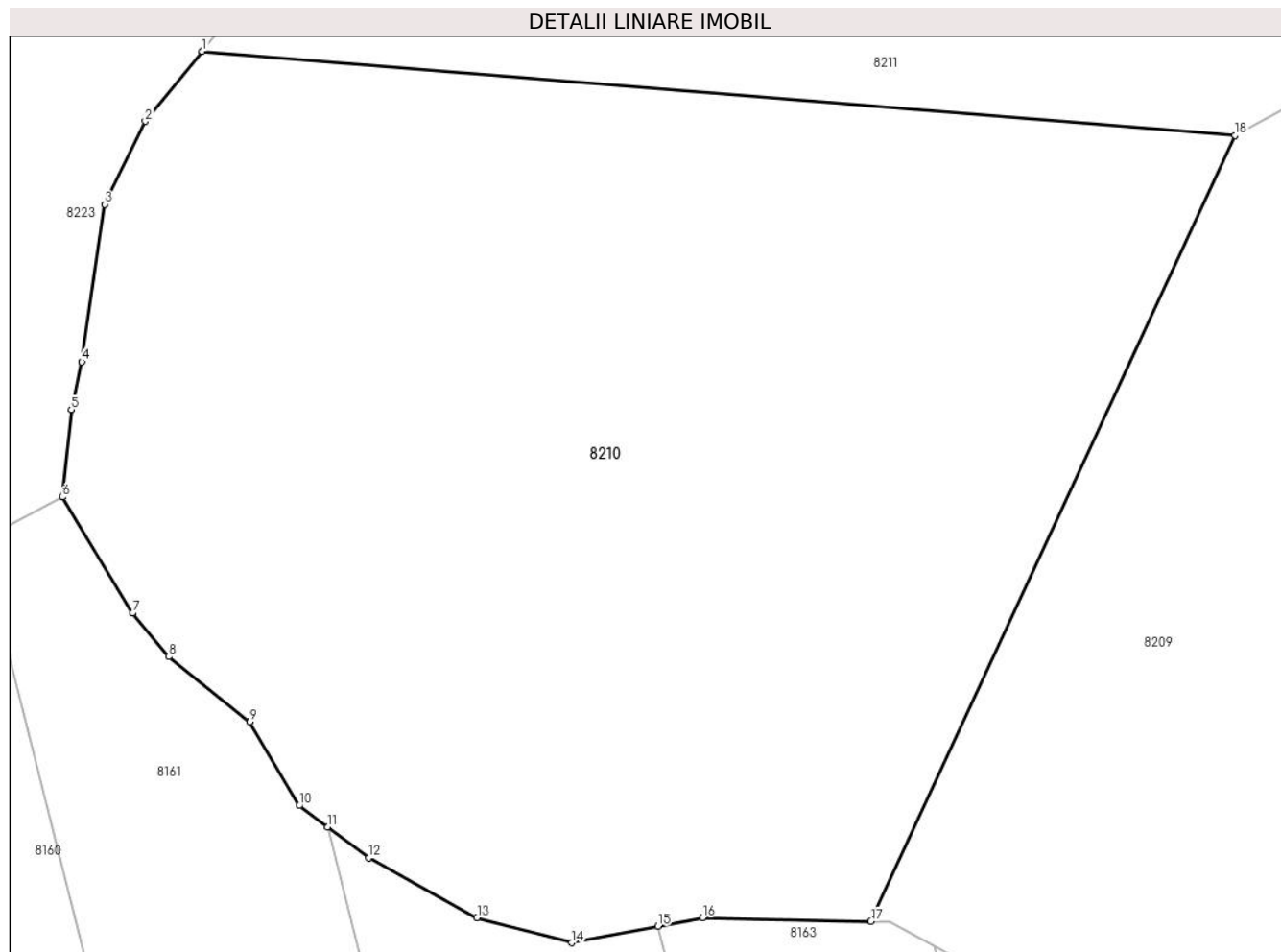
Inscrieri privind dezmembramintele dreptului de proprietate, drepturi reale de garanție și sarcini	Referințe
NU SUNT	

## Anexa Nr. 1 La Partea I

## Teren

Nr cadastral	Suprafața (mp)*	Observații / Referințe
	40.000	

\* Suprafața este determinată în planul de proiecție Stereo 70.



## Date referitoare la teren

Crt	Categorie folosință	Intravilan	Suprafața (mp)	Tarla	Parcelă	Nr. topo	Observații / Referințe
1	padure	NU	40.000	U.P. III Hălăuța	UA 48B%	-	

## Lungime Segmente

1) Valorile lungimilor segmentelor sunt obținute din proiecție în plan.

Punct început	X / Y	Punct sfârșit	X / Y	Lungime segment (** (m)
1	574.360,313 639.890,538	2	574.347,095 639.874,349	20.9
2	574.347,095 639.874,349	3	574.337,669 639.855,097	21.436
3	574.337,669 639.855,097	4	574.332,405 639.818,605	36.87
4	574.332,405 639.818,605	5	574.329,952 639.807,54	11.334
5	574.329,952 639.807,54	6	574.327,907 639.787,257	20.386

Punct început	X / Y	Punct sfârșit	X / Y	Lungime segment (** (m)
6	574.327,907 639.787,257	7	574.344,176 639.760,372	31.424
7	574.344,176 639.760,372	8	574.352,563 639.750,266	13.133
8	574.352,563 639.750,266	9	574.371,393 639.735,166	24.137
9	574.371,393 639.735,166	10	574.382,878 639.715,764	22.546
10	574.382,878 639.715,764	11	574.389,429 639.710,805	8.216
11	574.389,429 639.710,805	12	574.398,931 639.703,611	11.918
12	574.398,931 639.703,611	13	574.424,092 639.689,805	28.7
13	574.424,092 639.689,805	14	574.446,095 639.683,975	22.762
14	574.446,095 639.683,975	15	574.466,037 639.687,764	20.299
15	574.466,037 639.687,764	16	574.476,398 639.689,732	10.546
16	574.476,398 639.689,732	17	574.515,475 639.688,931	39.085
17	574.515,475 639.688,931	18	574.599,935 639.871,089	200.786
18	574.599,935 639.871,089	1	574.360,313 639.890,538	240.41

\*\* Lungimile segmentelor sunt determinate în planul de proiecție Stereo 70 și sunt rotunjite la 1 milimetru.

\*\*\* Distanța dintre puncte este formată din segmente cumulate ce sunt mai mici decât valoarea 1 milimetru.





**DATE DESPRE IMOBILUL NR. 8211**

Oficiul de Cadastru și Publicitate Imobiliară NEAMT  
Biroul de Cadastru și Publicitate Imobiliară Targu-Neamt

**A. Partea I. Descrierea imobilului**

TEREN Extravilan

Adresa: Jud. Neamt

Nr. Crt	Nr cadastral Nr. topografic	Suprafața* (mp)	Observații / Referințe
A1		50.000	Sector cadastral:1 Teren neimprejmuit;

**B. Partea II. Proprietari și acte**

Inscrieri privitoare la dreptul de proprietate și alte drepturi reale		Referințe
/		
Act Administrativ nr. 1243, din 14/05/2013 emis de Primaria comunei Pipirig (CJSDPAT NEAMT NR.9876 / 19.04.2013, HCL NR.39 / 20.02.2013 + ANEXA);		
B1	Inscrierea provizorie, drept de PROPRIETATE, dobandit prin Lege, cota actuala 1/1, cota initiala 1/1 1) ȚIRDEA N VASILE 2) ȚIRDEA N MIHAI 3) DOLHĂSCU N MARIA 4) DUMITRAȘCU N EMILIA	A1

**C. Partea III. SARCINI .**

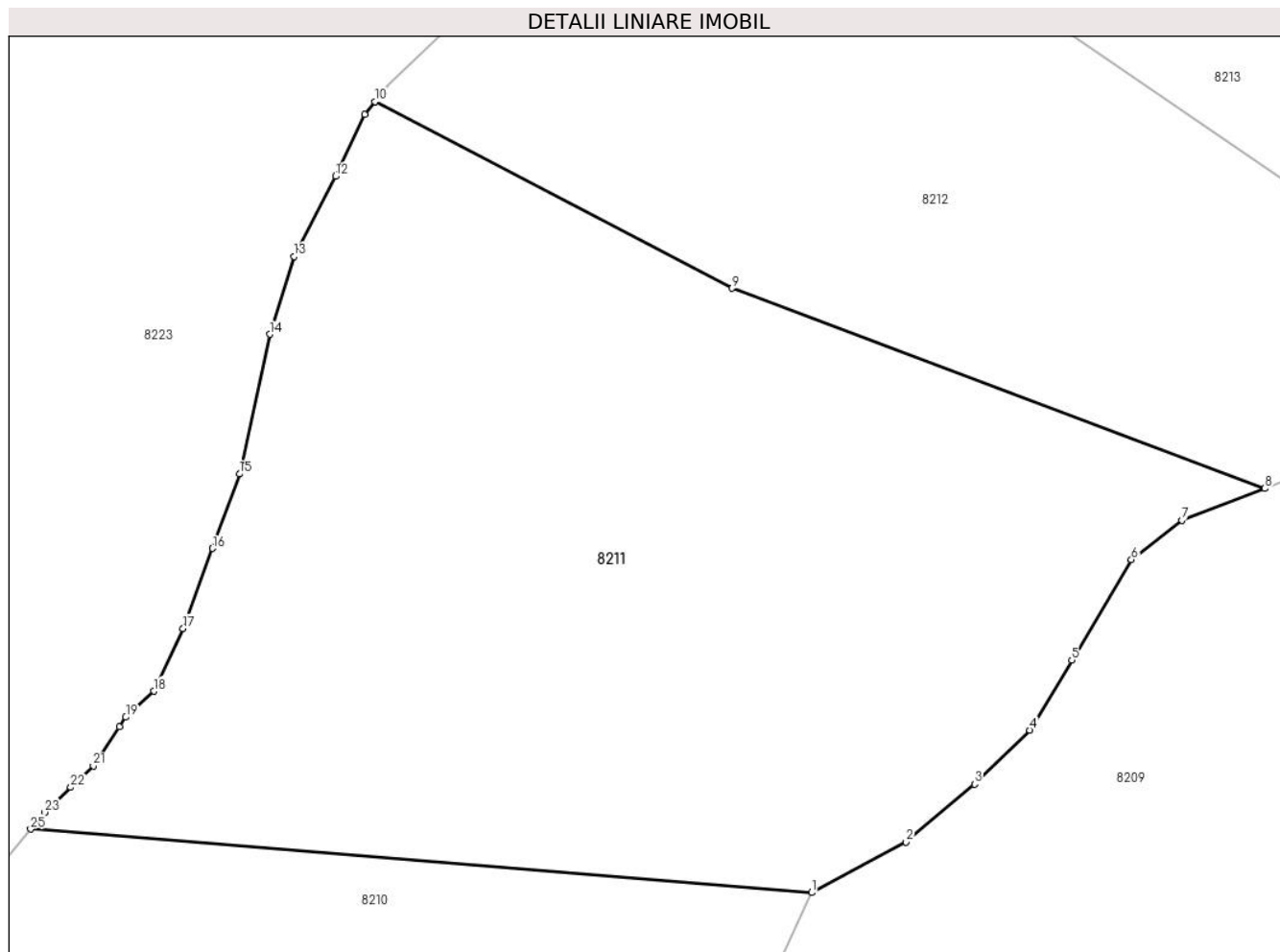
Inscrieri privind dezmembramintele dreptului de proprietate, drepturi reale de garanție și sarcini	Referințe
NU SUNT	

## Anexa Nr. 1 La Partea I

## Teren

Nr cadastral	Suprafața (mp)*	Observații / Referințe
	50.000	

\* Suprafața este determinată în planul de proiecție Stereo 70.



## Date referitoare la teren

Crt	Categorie folosință	Intravilan	Suprafața (mp)	Tarla	Parcelă	Nr. topo	Observații / Referințe
1	padure	NU	50.000	U.P. III Hălăuca	UA 48B%	-	

## Lungime Segmente

1) Valorile lungimilor segmentelor sunt obținute din proiecție în plan.

Punct început	X / Y	Punct sfârșit	X / Y	Lungime segment (** (m)
1	574.599,935 639.871,089	2	574.628,814 639.886,625	32.793
3	574.649,871 639.904,297	4	574.666,778 639.920,894	23.692
5	574.679,693 639.942,337	6	574.697,969 639.973,138	35.815
7	574.713,433 639.985,2	8	574.738,877 639.994,914	27.235
9	574.575,463 640.056,243	10	574.465,933 640.113,473	123.58

Punct început	X / Y	Punct sfârșit	X / Y	Lungime segment (** (m)
2	574.628,814 639.886,625	3	574.649,871 639.904,297	27.49
4	574.666,778 639.920,894	5	574.679,693 639.942,337	25.032
6	574.697,969 639.973,138	7	574.713,433 639.985,2	19.612
8	574.738,877 639.994,914	9	574.575,463 640.056,243	174.543
10	574.465,933 640.113,473	11	574.462,802 640.109,558	5.013

Punct început	X / Y	Punct sfârșit	X / Y	Lungime segment (** (m)
11	574.462,802 640.109,558	12	574.453,82 640.090,55	21.023
13	574.441,08 640.066,053	14	574.433,653 640.042,161	25.02
15	574.424,343 639.999,363	16	574.416,129 639.976,544	24.252
17	574.407,083 639.951,998	18	574.398,041 639.932,831	21.193
19	574.389,466 639.924,838	20	574.387,476 639.921,852	3.588
21	574.379,499 639.909,881	22	574.372,615 639.903,36	9.482
23	574.364,518 639.895,688	24	574.361,856 639.892,428	4.209
25	574.360,313 639.890,538	1	574.599,935 639.871,089	240.41

Punct început	X / Y	Punct sfârșit	X / Y	Lungime segment (** (m)
12	574.453,82 640.090,55	13	574.441,08 640.066,053	27.612
14	574.433,653 640.042,161	15	574.424,343 639.999,363	43.799
16	574.416,129 639.976,544	17	574.407,083 639.951,998	26.16
18	574.398,041 639.932,831	19	574.389,466 639.924,838	11.723
20	574.387,476 639.921,852	21	574.379,499 639.909,881	14.385
22	574.372,615 639.903,36	23	574.364,518 639.895,688	11.154
24	574.361,856 639.892,428	25	574.360,313 639.890,538	2.44

\*\* Lungimile segmentelor sunt determinate în planul de proiecție Stereo 70 și sunt rotunjite la 1 milimetru.

\*\*\* Distanța dintre puncte este formată din segmente cumulate ce sunt mai mici decât valoarea 1 milimetru.



**DATE DESPRE IMOBILUL NR. 8212**

Oficiul de Cadastru și Publicitate Imobiliară NEAMT  
Biroul de Cadastru și Publicitate Imobiliară Targu-Neamt

**A. Partea I. Descrierea imobilului**

TEREN Extravilan

Adresa: Jud. Neamt

Nr. Crt	Nr cadastral Nr. topografic	Suprafața* (mp)	Observații / Referințe
A1	52371	35.000	Sector cadastral:1 Teren neimprejmuit;

**B. Partea II. Proprietari și acte**

Inscrieri privitoare la dreptul de proprietate și alte drepturi reale	Referințe
<b>5580 / 21/02/2019</b>	
Act Administrativ nr. 20074 - titlu de proprietate, din 12/12/2018 emis de CJPSDPAT NEAMT;	
B1	A1
Intabulare, drept de PROPRIETATE, dobandit prin Reconstituire, cota actuala 1/1, cota initiala 1/1	
1) ȚIRDEA VARVARA 2) ANISTOROAIE EUGENIA 3) CIUDIN MARIA, decedata 4) ȘUTU ANA 5) ȘUTU ROZINA 6) ȘUTU ȘTEFAN	

**C. Partea III. SARCINI .**

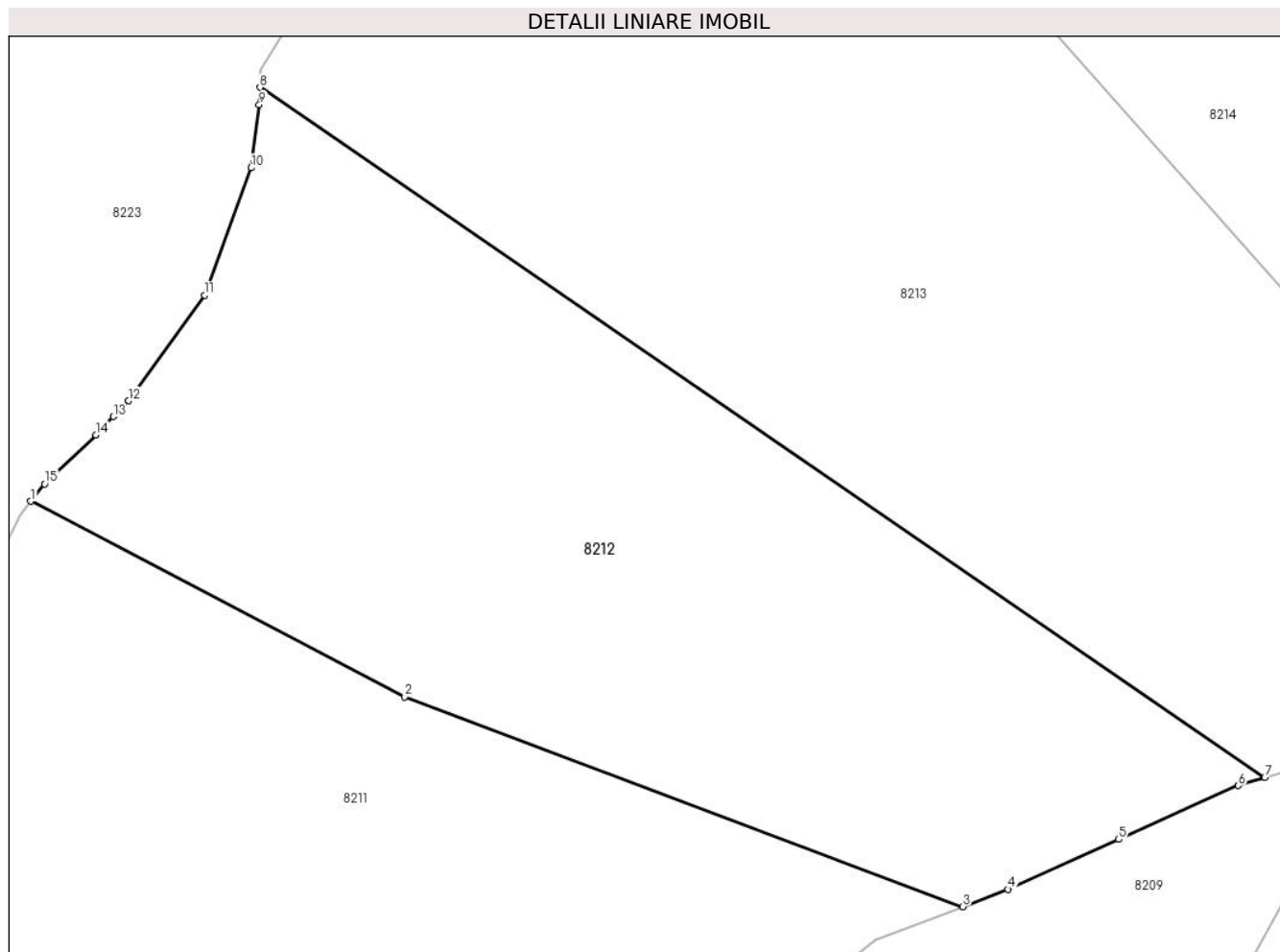
Inscrieri privind dezmembramintele dreptului de proprietate, drepturi reale de garanție și sarcini	Referințe
NU SUNT	

## Anexa Nr. 1 La Partea I

## Teren

Nr cadastral	Suprafața (mp)*	Observații / Referințe
52371	35.000	

\* Suprafața este determinată în planul de proiecție Stereo 70.



## Date referitoare la teren

Crt	Categorie folosință	Intravilan	Suprafața (mp)	Tarla	Parcelă	Nr. topo	Observații / Referințe
1	padure	NU	35.000	U.P. III Halauca	u.a. 48B%	-	PV 1242/14.05.2013 O.S. Pîpirig - U.P. III Halauca- u.a. 48B%

## Lungime Segmente

1) Valorile lungimilor segmentelor sunt obținute din proiecție în plan.

Punct început	X / Y	Punct sfârșit	X / Y	Lungime segment (** (m)
1	574.465,933 640.113,473	2	574.575,463 640.056,243	123.58
2	574.575,463 640.056,243	3	574.738,877 639.994,914	174.543
3	574.738,877 639.994,914	4	574.752,197 640.000,0	14.258
4	574.752,197 640.000,0	5	574.784,564 640.014,564	35.493
5	574.784,564 640.014,564	6	574.819,583 640.030,321	38.401

Punct început	X / Y	Punct sfârşit	X / Y	Lungime segment (** (m)
6	574.819,583 640.030,321	7	574.827,298 640.032,654	8.06
7	574.827,298 640.032,654	8	574.533,127 640.234,495	356.758
8	574.533,127 640.234,495	9	574.532,866 640.229,458	5.044
9	574.532,866 640.229,458	10	574.530,455 640.210,985	18.63
10	574.530,455 640.210,985	11	574.516,921 640.173,724	39.643
11	574.516,921 640.173,724	12	574.494,522 640.142,885	38.115
12	574.494,522 640.142,885	13	574.490,086 640.138,243	6.421
13	574.490,086 640.138,243	14	574.485,0 640.132,92	7.362
14	574.485,0 640.132,92	15	574.469,992 640.118,547	20.78
15	574.469,992 640.118,547	1	574.465,933 640.113,473	6.498

\*\* Lungimile segmentelor sunt determinate în planul de proiecție Stereo 70 și sunt rotunjite la 1 milimetru.

\*\*\* Distanța dintre puncte este formată din segmente cumulate ce sunt mai mici decât valoarea 1 milimetru.





**DATE DESPRE IMOBILUL NR. 8213**

Oficiul de Cadastru și Publicitate Imobiliară NEAMT  
Biroul de Cadastru și Publicitate Imobiliară Targu-Neamt

**A. Partea I. Descrierea imobilului**

TEREN Extravilan

Adresa: Jud. Neamt

Nr. Crt	Nr cadastral Nr. topografic	Suprafața* (mp)	Observații / Referințe
A1	52370	50.000	Sector cadastral:1 Teren neimprejmuit;

**B. Partea II. Proprietari și acte**

Inscrieri privitoare la dreptul de proprietate și alte drepturi reale		Referințe
<b>23954 / 27/11/2020</b>		
Act Notarial nr. Contract de donație aut nr. 5347, din 24/11/2020 emis de NP Teodorescu Mihaela;		
B2	Intabulare, drept de PROPRIETATE, cu titlu de drept de donație, dobandit prin Conventie, cota actuala 1/1, cota initiala 1/1 1) <b>MUTU ION</b> , bun propriu	A1

**C. Partea III. SARCINI .**

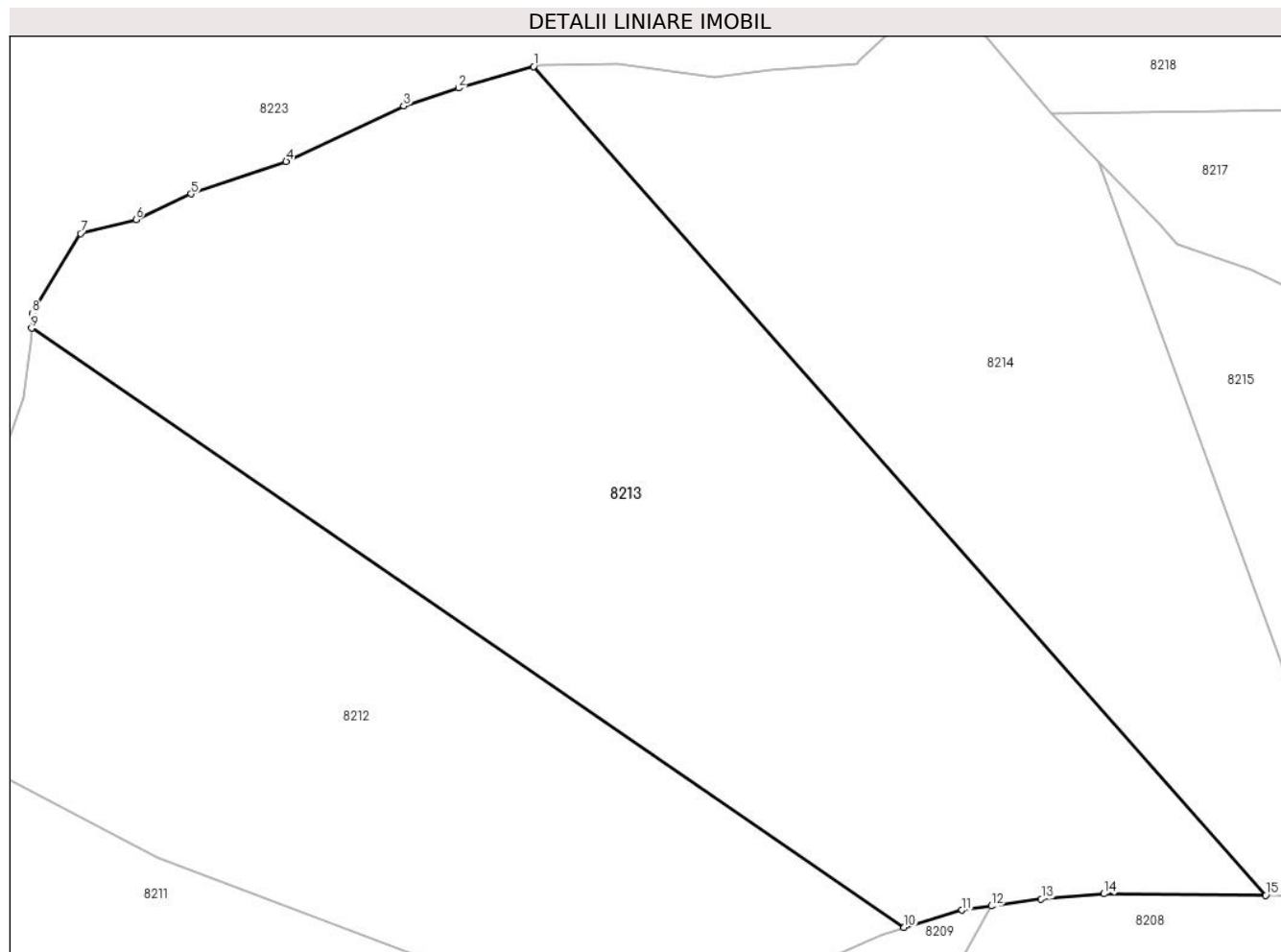
Inscrieri privind dezmembramintele dreptului de proprietate, drepturi reale de garanție și sarcini	Referințe
NU SUNT	

## Anexa Nr. 1 La Partea I

## Teren

Nr cadastral	Suprafața (mp)*	Observații / Referințe
52370	50.000	

\* Suprafața este determinată în planul de proiecție Stereo 70.



## Date referitoare la teren

Crt	Categorie folosință	Intravilan	Suprafața (mp)	Tarla	Parcelă	Nr. topo	Observații / Referințe
1	padure	NU	50.000	U.P. III Halauca	u.a. 48B%	-	PV 1241/14.05.2013 O.S. Pîpirig - U.P. III Halauca- u.a. 48B%

## Lungime Segmente

1) Valorile lungimilor segmentelor sunt obținute din proiecție în plan.

Punct început	X / Y	Punct sfârșit	X / Y	Lungime segment (** (m)
1	574.702,353 640.322,592	2	574.677,032 640.315,388	26.326
2	574.677,032 640.315,388	3	574.658,488 640.309,417	19.482
3	574.658,488 640.309,417	4	574.618,938 640.290,618	43.79
4	574.618,938 640.290,618	5	574.586,901 640.279,717	33.841
5	574.586,901 640.279,717	6	574.568,274 640.271,088	20.529

Punct început	X / Y	Punct sfârşit	X / Y	Lungime segment (** (m)
6	574.568,274 640.271,088	7	574.549,594 640.266,384	19.263
7	574.549,594 640.266,384	8	574.533,388 640.239,532	31.363
8	574.533,388 640.239,532	9	574.533,127 640.234,495	5.044
9	574.533,127 640.234,495	10	574.827,298 640.032,654	356.758
10	574.827,298 640.032,654	11	574.846,759 640.038,537	20.331
11	574.846,759 640.038,537	12	574.856,643 640.039,918	9.98
12	574.856,643 640.039,918	13	574.873,514 640.042,276	17.035
13	574.873,514 640.042,276	14	574.894,658 640.044,001	21.214
14	574.894,658 640.044,001	15	574.949,191 640.043,499	54.535
15	574.949,191 640.043,499	1	574.702,353 640.322,592	372.588

\*\* Lungimile segmentelor sunt determinate în planul de proiecție Stereo 70 și sunt rotunjite la 1 milimetru.

\*\*\* Distanța dintre puncte este formată din segmente cumulate ce sunt mai mici decât valoarea 1 milimetru.



**DATE DESPRE IMOBILUL NR. 8214**

Oficiul de Cadastru și Publicitate Imobiliară NEAMT  
Biroul de Cadastru și Publicitate Imobiliară Targu-Neamt

**A. Partea I. Descrierea imobilului**

TEREN Extravilan

Adresa: Jud. Neamt

Nr. Crt	Nr cadastral Nr. topografic	Suprafața* (mp)	Observații / Referințe
A1	52369	30.000	Sector cadastral:1 Teren neimprejmuit;

**B. Partea II. Proprietari și acte**

Inscrieri privitoare la dreptul de proprietate și alte drepturi reale	Referințe
<b>8805 / 21/05/2020</b>	
Act Administrativ nr. Titlu de proprietate nr. 21217, din 18/02/2020 emis de CJPSDPAT NEAMT (act administrativ nr Certificat de deces nr. 64 din 22.12.2012, emis de Primăria Comunei Pipirig);	
B1	A1
Intabulare, drept de PROPRIETATE, dobandit prin Reconstituire, cota actuala 1/1, cota initiala 1/1	
1) FIREA ELENA 2) NISTOROAIA GHEORGHE, decedat 3) NISTOROAEI ILIE 4) NISTOROAEI VICTOR 5) NISTOROAEI PETREA 6) ANISTOROAEI V GRIGORE	

**C. Partea III. SARCINI .**

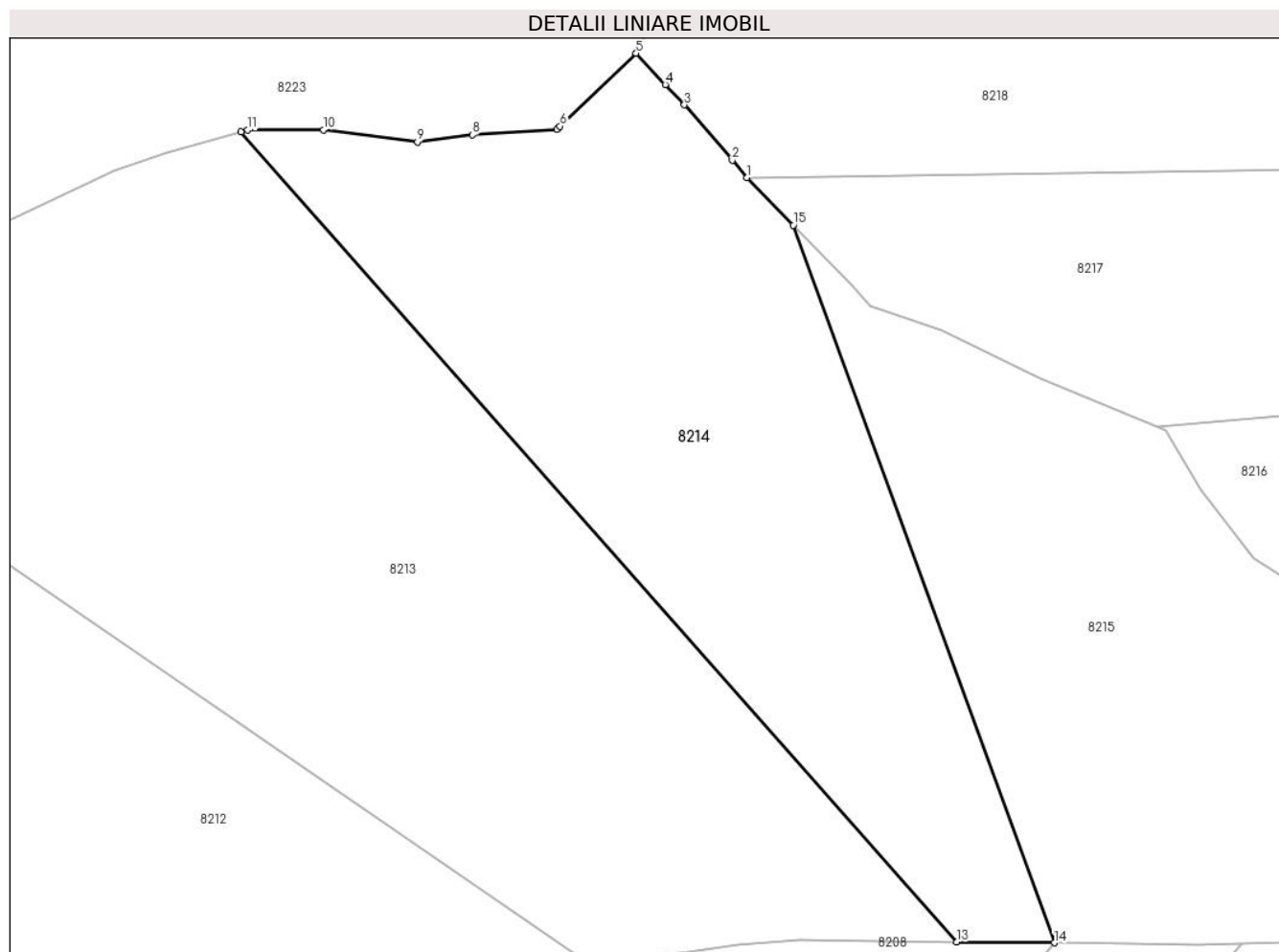
Inscrieri privind dezmembramintele dreptului de proprietate, drepturi reale de garanție și sarcini	Referințe
NU SUNT	

## Anexa Nr. 1 La Partea I

## Teren

Nr cadastral	Suprafața (mp)*	Observații / Referințe
52369	30.000	

\* Suprafața este determinată în planul de proiecție Stereo 70.



## Date referitoare la teren

Crt	Categorie folosință	Intravilan	Suprafața (mp)	Tarla	Parcelă	Nr. topo	Observații / Referințe
1	padure	NU	30.000	U.P. III Halauca	u.a. 48B%	-	PV 1240/17.10.2013 O.S. Pîpirig - U.P. III Halauca- u.a. 48B%

## Lungime Segmente

1) Valorile lungimilor segmentelor sunt obținute din proiecție în plan.

Punct început	X / Y	Punct sfârșit	X / Y	Lungime segment (** (m)
1	574.876,896 640.306,867	2	574.871,759 640.312,817	7.861
2	574.871,759 640.312,817	3	574.855,28 640.331,904	25.216
3	574.855,28 640.331,904	4	574.848,712 640.338,923	9.613
4	574.848,712 640.338,923	5	574.838,608 640.349,721	14.788
5	574.838,608 640.349,721	6	574.812,393 640.324,57	36.329

Punct început	X / Y	Punct sfârşit	X / Y	Lungime segment (** (m)
6	574.812,393 640.324,57	7	574.811,235 640.323,459	1.605
7	574.811,235 640.323,459	8	574.782,175 640.321,563	29.122
8	574.782,175 640.321,563	9	574.763,185 640.319,183	19.139
9	574.763,185 640.319,183	10	574.730,784 640.323,329	32.665
10	574.730,784 640.323,329	11	574.704,654 640.323,246	26.13
11	574.704,654 640.323,246	12	574.702,353 640.322,592	2.392
12	574.702,353 640.322,592	13	574.949,191 640.043,499	372.588
13	574.949,191 640.043,499	14	574.982,895 640.043,152	33.706
14	574.982,895 640.043,152	15	574.892,864 640.290,479	263.204
15	574.892,864 640.290,479	1	574.876,896 640.306,867	22.881

\*\* Lungimile segmentelor sunt determinate în planul de proiecție Stereo 70 și sunt rotunjite la 1 milimetru.

\*\*\* Distanța dintre puncte este formată din segmente cumulate ce sunt mai mici decât valoarea 1 milimetru.





**DATE DESPRE IMOBILUL NR. 8215**

Oficiul de Cadastru și Publicitate Imobiliară NEAMT  
Biroul de Cadastru și Publicitate Imobiliară Targu-Neamt

**A. Partea I. Descrierea imobilului**

TEREN Extravilan

Adresa: Jud. Neamt

Nr. Crt	Nr cadastral Nr. topografic	Suprafața* (mp)	Observații / Referințe
A1	52367	49.338	Sector cadastral:1 Teren neimprejmuit;

**B. Partea II. Proprietari și acte**

Inscrieri privitoare la dreptul de proprietate și alte drepturi reale		Referințe
<b>26698 / 07/10/2019</b>		
Act Notarial nr. Contract de vânzare cumpărare aut nr. 6116, din 07/10/2019 emis de NP Teodorescu Mihaela;		
B2	Intabulare, drept de PROPRIETATE, cu titlu de drept de cumpărare, dobandit prin Conventie, cota actuala 1/1, cota initiala 1/1 1) <b>HANDRAGEL GHEORGHÎĂ</b> 2) <b>HANDRAGEL NICOLETA</b> , bun comun	A1

**C. Partea III. SARCINI .**

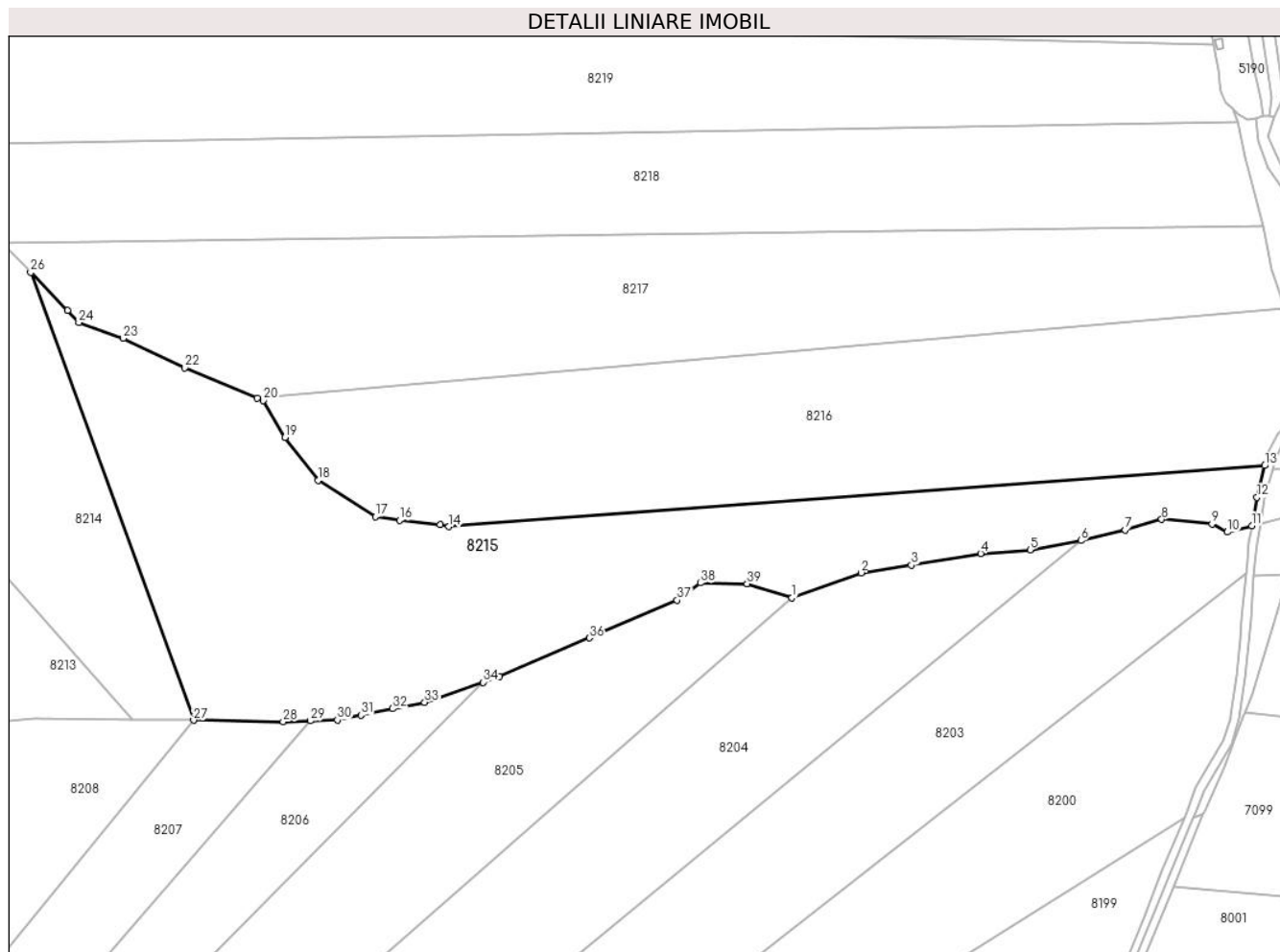
Inscrieri privind dezmembramintele dreptului de proprietate, drepturi reale de garanție și sarcini	Referințe
NU SUNT	

## Anexa Nr. 1 La Partea I

## Teren

Nr cadastral	Suprafața (mp)*	Observații / Referințe
52367	49.338	

\* Suprafața este determinată în planul de proiecție Stereo 70.



## Date referitoare la teren

Crt	Categorie folosință	Intravilan	Suprafața (mp)	Tarla	Parcelă	Nr. topo	Observații / Referințe
1	padure	NU	23.527	U.P. III Halauca	u.a. 48B%	-	PV 1239/14.05.2013 O.S. Pipirig - U.P. III Halauca- u.a. 48B%
2	padure	NU	11.462	U.P. III Halauca	u.a. 48A%	-	O.S. Pipirig - U.P. III Halauca- u.a. 48A%
3	padure	NU	2.411	U.P. III Halauca	u.a. 49B%	-	O.S. Pipirig - U.P. III Halauca- u.a. 49B%
4	padure	NU	11.938	U.P. III Halauca	u.a. 49A%	-	O.S. Pipirig - U.P. III Halauca- u.a. 49A%

## Lungime Segmente

1) Valorile lungimilor segmentelor sunt obținute din proiecție în plan.

Punct început	X / Y	Punct sfârșit	X / Y	Lungime segment (** (m)
1	575.313,823 640.110,774	2	575.351,994 640.124,603	40.599
3	575.379,745 640.128,914	4	575.418,063 640.135,332	38.852

Punct început	X / Y	Punct sfârșit	X / Y	Lungime segment (** (m)
2	575.351,994 640.124,603	3	575.379,745 640.128,914	28.084
4	575.418,063 640.135,332	5	575.445,431 640.137,327	27.441

Punct început	X / Y	Punct sfârșit	X / Y	Lungime segment (** (m))
5	575.445,431 640.137,327	6	575.473,518 640.142,435	28.548
7	575.497,981 640.148,156	8	575.518,223 640.154,085	21.092
9	575.546,055 640.151,56	10	575.554,546 640.147,093	9.594
11	575.568,044 640.150,583	12	575.570,871 640.166,289	15.958
13	575.575,182 640.183,794	14	575.124,103 640.150,097	452.336
15	575.119,304 640.151,284	16	575.096,801 640.153,622	22.624
17	575.083,412 640.155,587	18	575.051,761 640.175,716	37.509
19	575.033,418 640.199,36	20	575.021,492 640.219,859	23.716
21	575.018,208 640.221,193	22	574.977,959 640.237,762	43.526
23	574.944,008 640.254,095	24	574.919,484 640.262,789	26.019
25	574.913,245 640.269,563	26	574.892,864 640.290,479	29.204
27	574.982,895 640.043,152	28	575.032,476 640.042,355	49.587
29	575.047,466 640.042,865	30	575.062,455 640.043,375	14.998
31	575.075,423 640.046,019	32	575.093,076 640.049,568	18.006
33	575.110,73 640.053,118	34	575.142,983 640.064,183	34.098
35	575.152,144 640.067,326	36	575.201,707 640.088,644	53.953
37	575.250,254 640.109,525	38	575.263,148 640.118,982	15.99
39	575.288,996 640.118,525	1	575.313,823 640.110,774	26.009

Punct început	X / Y	Punct sfârșit	X / Y	Lungime segment (** (m))
6	575.473,518 640.142,435	7	575.497,981 640.148,156	25.123
8	575.518,223 640.154,085	9	575.546,055 640.151,56	27.946
10	575.554,546 640.147,093	11	575.568,044 640.150,583	13.942
12	575.570,871 640.166,289	13	575.575,182 640.183,794	18.028
14	575.124,103 640.150,097	15	575.119,304 640.151,284	4.944
16	575.096,801 640.153,622	17	575.083,412 640.155,587	13.532
18	575.051,761 640.175,716	19	575.033,418 640.199,36	29.925
20	575.021,492 640.219,859	21	575.018,208 640.221,193	3.545
22	574.977,959 640.237,762	23	574.944,008 640.254,095	37.675
24	574.919,484 640.262,789	25	574.913,245 640.269,563	9.209
26	574.892,864 640.290,479	27	574.982,895 640.043,152	263.204
28	575.032,476 640.042,355	29	575.047,466 640.042,865	14.999
30	575.062,455 640.043,375	31	575.075,423 640.046,019	13.235
32	575.093,076 640.049,568	33	575.110,73 640.053,118	18.007
34	575.142,983 640.064,183	35	575.152,144 640.067,326	9.685
36	575.201,707 640.088,644	37	575.250,254 640.109,525	52.847
38	575.263,148 640.118,982	39	575.288,996 640.118,525	25.852

\*\* Lungimile segmentelor sunt determinate în planul de proiecție Stereo 70 și sunt rotunjite la 1 milimetru.

\*\*\* Distanța dintre puncte este formată din segmente cumulate ce sunt mai mici decât valoarea 1 milimetru.



**DATE DESPRE IMOBILUL NR. 8216**

Oficiul de Cadastru și Publicitate Imobiliară NEAMT  
Biroul de Cadastru și Publicitate Imobiliară Targu-Neamt

**A. Partea I. Descrierea imobilului**

TEREN Extravilan

Adresa: Jud. Neamt

Nr. Crt	Nr cadastral Nr. topografic	Suprafața* (mp)	Observații / Referințe
A1	52365	44.525	Sector cadastral:1 Teren neimprejmuit;

**B. Partea II. Proprietari și acte**

Inscrieri privitoare la dreptul de proprietate și alte drepturi reale	Referințe
<b>21520 / 22/09/2021</b>	
Act Administrativ nr. TITLU DE PROPRIETATE nr. 19457, din 03/09/2021 emis de CJPSDPAT NEAMT (act administrativ nr CERTIFICAT DE DECES nr. 35 din 03.06.2010, emis de PRIMARIA PIPIRIG);	
B1	Intabulare, drept de PROPRIETATE, dobandit prin Reconstituire, cota actuala 1/1, cota initiala 1/1
1) ANISTOROAE N SPIRIDON, decedat	

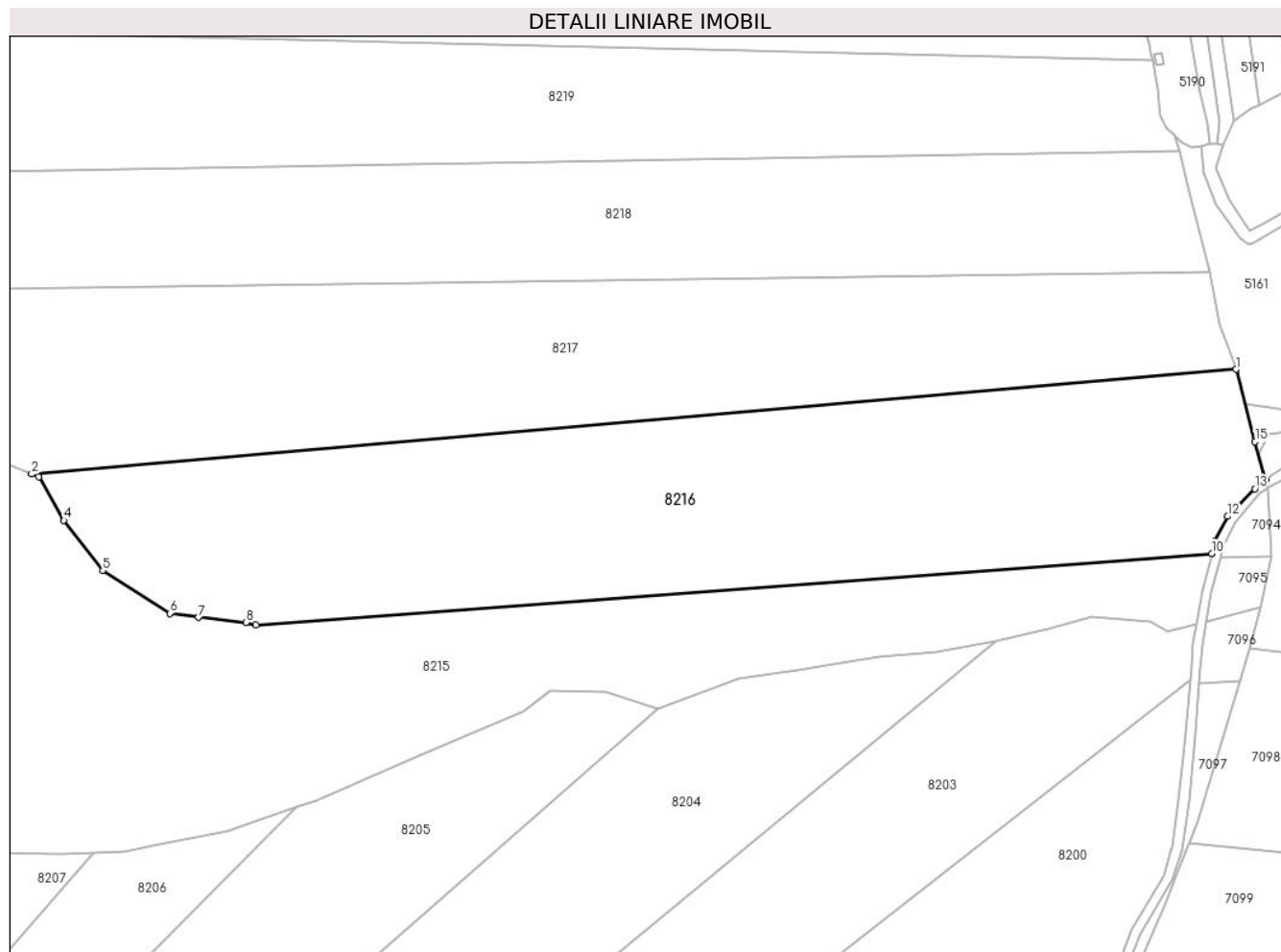
**C. Partea III. SARCINI .**

Inscrieri privind dezmembramintele dreptului de proprietate, drepturi reale de garanție și sarcini	Referințe
NU SUNT	

**Anexa Nr. 1 La Partea I****Teren**

Nr cadastral	Suprafața (mp)*	Observații / Referințe
52365	44.525	

\* Suprafața este determinată în planul de proiecție Stereo 70.

**Date referitoare la teren**

Crt	Categorie folosință	Intravilan	Suprafața (mp)	Tarla	Parcelă	Nr. topo	Observații / Referințe
1	padure	NU	24.773	U.P. III Halauca	u.a. 49B%	-	PV 1238/13.05.2013 O.S. Pîpirig - U.P. III Halauca- u.a. 49B%
2	padure	NU	17.696	U.P. III Halauca	u.a. 49A%	-	O.S. Pîpirig - U.P. III Halauca- u.a. 49A%
3	padure	NU	2.056	U.P. III Halauca	u.a. 49C%	-	O.S. Pîpirig - U.P. III Halauca- u.a. 49C%

**Lungime Segmente**

1) Valorile lungimilor segmentelor sunt obținute din proiecție în plan.

Punct început	X / Y	Punct sfârșit	X / Y	Lungime segment (** (m)
1	575.586,504 640.270,597	2	575.018,208 640.221,193	570.439
2	575.018,208 640.221,193	3	575.021,492 640.219,859	3.545
3	575.021,492 640.219,859	4	575.033,418 640.199,36	23.716

Punct început	X / Y	Punct sfârșit	X / Y	Lungime segment (** (m)
4	575.033,418 640.199,36	5	575.051,761 640.175,716	29.925
5	575.051,761 640.175,716	6	575.083,412 640.155,587	37.509
6	575.083,412 640.155,587	7	575.096,801 640.153,622	13.532
7	575.096,801 640.153,622	8	575.119,304 640.151,284	22.624
8	575.119,304 640.151,284	9	575.124,103 640.150,097	4.944
9	575.124,103 640.150,097	10	575.575,182 640.183,794	452.336
10	575.575,182 640.183,794	11	575.576,61 640.189,594	5.973
11	575.576,61 640.189,594	12	575.582,517 640.201,302	13.114
12	575.582,517 640.201,302	13	575.595,507 640.214,321	18.391
13	575.595,507 640.214,321	14	575.600,607 640.218,318	6.48
14	575.600,607 640.218,318	15	575.595,568 640.236,468	18.837
15	575.595,568 640.236,468	1	575.586,504 640.270,597	35.312

\*\* Lungimile segmentelor sunt determinate în planul de proiecție Stereo 70 și sunt rotunjite la 1 milimetru.

\*\*\* Distanța dintre puncte este formată din segmente cumulate ce sunt mai mici decât valoarea 1 milimetru.





**DATE DESPRE IMOBILUL NR. 8217**

Oficiul de Cadastru și Publicitate Imobiliară NEAMT  
Biroul de Cadastru și Publicitate Imobiliară Targu-Neamt

**A. Partea I. Descrierea imobilului**

TEREN Extravilan

Adresa: Jud. Neamt

Nr. Crt	Nr cadastral Nr. topografic	Suprafața* (mp)	Observații / Referințe
A1	52364	45.000	Sector cadastral:1 Teren neimprejmuat;

**B. Partea II. Proprietari și acte**

Inscrieri privitoare la dreptul de proprietate și alte drepturi reale	Referințe
<b>15796 / 24/08/2020</b>	
Act Administrativ nr. Titlu de proprietate nr. 21390, din 09/07/2020 emis de CJPSDPAT NEAMT (act administrativ nr Certificat de deces nr. 64 din 08.11.2010, emis de Primăria Comunei Pipirig);	
B1	A1
Intabulare, drept de PROPRIETATE, dobandit prin Reconstituire, cota actuala 1/1, cota initiala 1/1	
1) ȘUTU IOANA 2) NEGRU AURICA 3) ȘUTU AUREL 4) IGNAT ANA 5) ILISEI ELENA, decedată 6) ȘUTU COSTEL 7) MIHĂILEANU CONSTANTIN 8) VOINEAGU CAMELIA 9) ȘUTU COSTEL 10) ȘUTU MIHAI 11) OLARIU ELENA	

**C. Partea III. SARCINI**

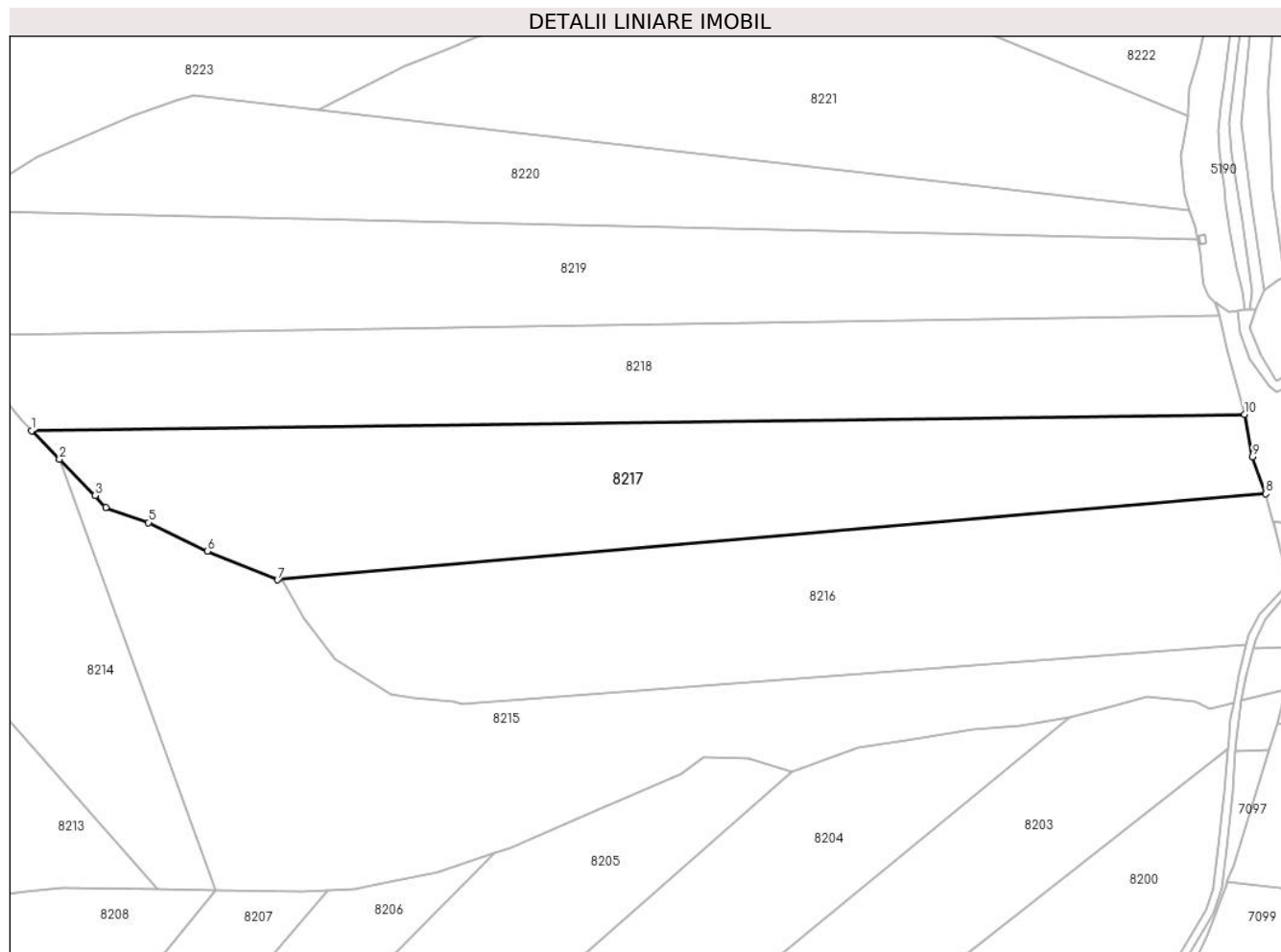
Inscrieri privind dezmembramintele dreptului de proprietate, drepturi reale de garanție și sarcini	Referințe
<b>16129 / 20/06/2022</b>	
Act Administrativ nr. Proces verbal de sechestru nr. 4068, din 15/06/2022 emis de ANAF - SERVICIUL FISCAL ORĂȘENESC TÂRGU NEAMȚ;	
C1	A1
Intabulare, drept de IPOTECA LEGALA, Valoare:121296 LEI, SECHESTRU emis pe numele VOINEAGU CAMELIA	
1) ANAF-SERVICIUL FISCAL ORĂȘENESC TÂRGU NEAMȚ, CIF:999999999999	

## Anexa Nr. 1 La Partea I

## Teren

Nr cadastral	Suprafața (mp)*	Observații / Referințe
52364	45.000	

\* Suprafața este determinată în planul de proiecție Stereo 70.



## Date referitoare la teren

Crt	Categorie folosință	Intravilan	Suprafața (mp)	Tarla	Parcelă	Nr. topo	Observații / Referințe
1	padure	NU	36.521	U.P. III Halauca	u.a. 49B%	-	PV 1237/27.08.2013 O.S. Pîpirig - U.P. III Halauca- u.a. 49B%
2	padure	NU	5.022	U.P. III Halauca	u.a. 49A%	-	O.S. Pîpirig - U.P. III Halauca- u.a. 49A%
3	padure	NU	3.457	U.P. III Halauca	u.a. 49C%	-	O.S. Pîpirig - U.P. III Halauca- u.a. 49C%

## Lungime Segmente

1) Valorile lungimilor segmentelor sunt obținute din proiecție în plan.

Punct început	X / Y	Punct sfârșit	X / Y	Lungime segment (** (m)
1	574.876,896 640.306,867	2	574.892,864 640.290,479	22.881
2	574.892,864 640.290,479	3	574.913,245 640.269,563	29.204
3	574.913,245 640.269,563	4	574.919,484 640.262,789	9.209

Punct început	X / Y	Punct sfârșit	X / Y	Lungime segment (** (m)
4	574.919,484 640.262,789	5	574.944,008 640.254,095	26.019
5	574.944,008 640.254,095	6	574.977,959 640.237,762	37.675
6	574.977,959 640.237,762	7	575.018,208 640.221,193	43.526
7	575.018,208 640.221,193	8	575.586,504 640.270,597	570.439
8	575.586,504 640.270,597	9	575.578,859 640.291,774	22.515
9	575.578,859 640.291,774	10	575.574,391 640.316,204	24.835
10	575.574,391 640.316,204	1	574.876,896 640.306,867	697.557

\*\* Lungimile segmentelor sunt determinate în planul de proiecție Stereo 70 și sunt rotunjite la 1 milimetru.

\*\*\* Distanța dintre puncte este formată din segmente cumulate ce sunt mai mici decât valoarea 1 milimetru.



**DATE DESPRE IMOBILUL NR. 8218**

Oficiul de Cadastru și Publicitate Imobiliară NEAMT  
 Biroul de Cadastru și Publicitate Imobiliară Targu-Neamt

**A. Partea I. Descrierea imobilului**

TEREN Extravilan

Adresa: Jud. Neamt

Nr. Crt	Nr cadastral Nr. topografic	Suprafața* (mp)	Observații / Referințe
A1	52363	40.000	Sector cadastral:1 Teren neimprejmuit;

**B. Partea II. Proprietari și acte**

Inscrieri privitoare la dreptul de proprietate și alte drepturi reale		Referințe
<b>3151 / 10/02/2022</b>		
Act Administrativ nr. REFERAT nr. 2872, din 09/02/2022 emis de OCPI NEAMT;		
B2	Se notează propunerea de dezmembrare a imobilului cu NCP 52363 în două imobile cu NCP 54296 si NCP 54297	A1
<b>3474 / 15/02/2022</b>		
Hotarare Judecatoreasca nr. Sentința civilă nr. 268, din 05/03/2014 emis de JUDECATORIA TARGU NEAMT;		
B3	Intabulare, drept de PROPRIETATE, cu titlu de drept de cumpărare, dobandit prin Hotarare Judecatoreasca, cota actuala 1/2, cota initiala 1/2 1) LĂCĂTUȘU ALEXANDRU	A1
<b>10811 / 21/04/2022</b>		
Act Notarial nr. CONTRACT DE VÂNZARE aut. nr. 733, din 20/04/2022 emis de BIN Andronache Laura;		
B4	Intabulare, drept de PROPRIETATE, cu titlu de drept de CUMPĂRARE, dobandit prin Conventie, cota actuala 1/2, cota initiala 1/2 1) LĂCĂTUȘU ALEXANDRU 2) LĂCĂTUȘU ANGELICA, bun comun	A1

**C. Partea III. SARCINI .**

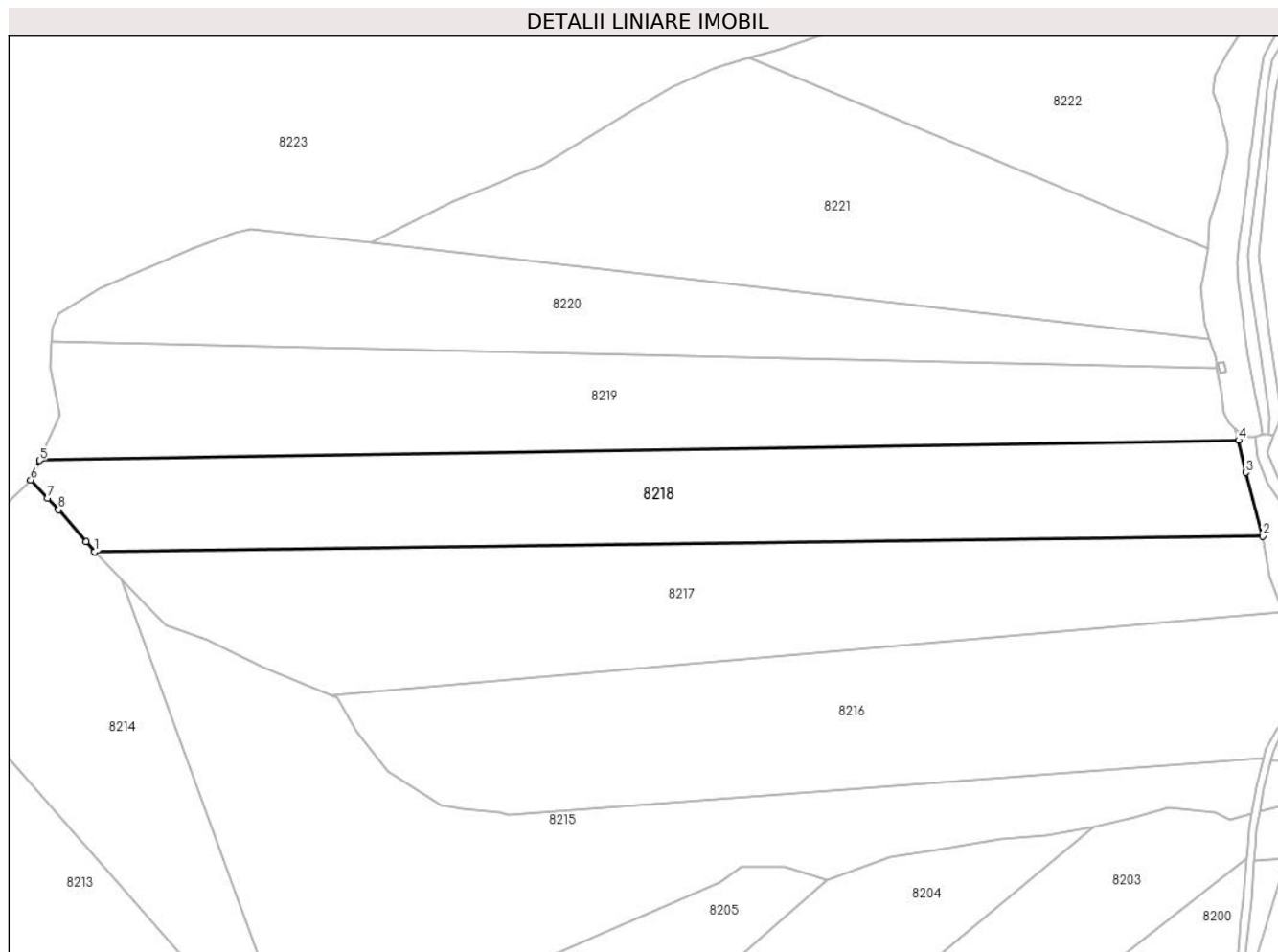
Inscrieri privind dezmembramintele dreptului de proprietate, drepturi reale de garanție și sarcini	Referințe
NU SUNT	

## Anexa Nr. 1 La Partea I

## Teren

Nr cadastral	Suprafața (mp)*	Observații / Referințe
52363	40.000	

\* Suprafața este determinată în planul de proiecție Stereo 70.



## Date referitoare la teren

Crt	Categorie folosință	Intravilan	Suprafața (mp)	Tarla	Parcelă	Nr. topo	Observații / Referințe
1	padure	NU	33.997	U.P. III Halauca	u.a. 49B%	-	PV 1236/18.03.2014 O.S. Pîpirig - U.P. III Halauca- u.a. 49B%
2	padure	NU	1.734	U.P. III Halauca	u.a. 49A%	-	O.S. Pîpirig - U.P. III Halauca- u.a. 49A%
3	padure	NU	4.269	U.P. III Halauca	u.a. 49C%	-	O.S. Pîpirig - U.P. III Halauca- u.a. 49C%

## Lungime Segmente

1) Valorile lungimilor segmentelor sunt obținute din proiecție în plan.

Punct început	X / Y	Punct sfârșit	X / Y	Lungime segment (** (m)
1	574.876,896 640.306,867	2	575.574,391 640.316,204	697.557
2	575.574,391 640.316,204	3	575.564,317 640.354,137	39.248
3	575.564,317 640.354,137	4	575.560,037 640.373,26	19.596

Punct început	X / Y	Punct sfârșit	X / Y	Lungime segment (** (m)
4	575.560,037 640.373,26	5	574.843,894 640.361,419	716.241
5	574.843,894 640.361,419	6	574.838,608 640.349,721	12.837
6	574.838,608 640.349,721	7	574.848,712 640.338,923	14.788
7	574.848,712 640.338,923	8	574.855,28 640.331,904	9.613
8	574.855,28 640.331,904	9	574.871,759 640.312,817	25.216
9	574.871,759 640.312,817	1	574.876,896 640.306,867	7.861

\*\* Lungimile segmentelor sunt determinate în planul de proiecție Stereo 70 și sunt rotunjite la 1 milimetru.

\*\*\* Distanța dintre puncte este formată din segmente cumulate ce sunt mai mici decât valoarea 1 milimetru.





**DATE DESPRE IMOBILUL NR. 8219**

Oficiul de Cadastru și Publicitate Imobiliară NEAMT  
Biroul de Cadastru și Publicitate Imobiliară Targu-Neamt

**A. Partea I. Descrierea imobilului**

TEREN Necunoscut

Adresa: Loc. Boboiesti, Jud. Neamt, si extravilan UAT Pipirig

Nr. Crt	Nr cadastral Nr. topografic	Suprafata* (mp)	Observatii / Referinta
A1		40.000	Sector cadastral:1 Teren neimprejmuit;

**B. Partea II. Proprietari și acte**

Inscrieri privitoare la dreptul de proprietate și alte drepturi reale	Referințe
/	
Act Administrativ nr. 1235, din 13/05/2013 emis de Primaria comunei Pipirig (CJSDPAT NEAMT NR.9876 / 19.04.2013, HCL NR.39 / 20.02.2013 + ANEXA);	
B1	Inscrierea provizorie, drept de PROPRIETATE, dobandit prin Lege, cota actuala 1/1, cota initiala 1/1
	1) CREANGĂ ȘT IOANA 2) ANDRON D GHEORGHE 3) MUTU ȘT EVA 4) NICUȚĂ ȘT NATALIA 5) COMAN ȘT MARIA 6) ANDRON D PAUL 7) ANDRON D DUMITRU 8) TOARCĂȘ D TEODORA 9) CRACANĂ D VERGINIA

**C. Partea III. SARCINI .**

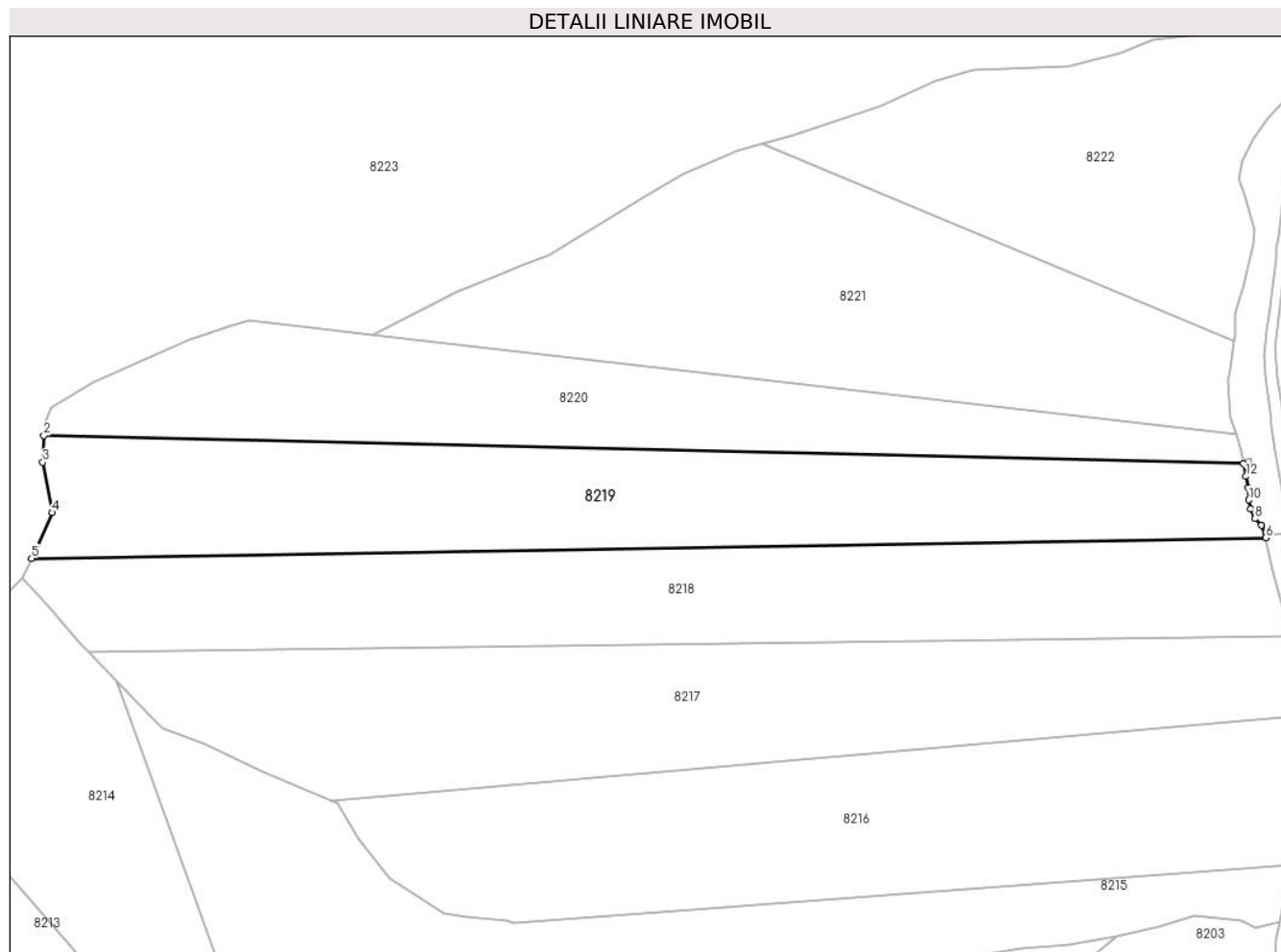
Inscrieri privind dezmembramintele dreptului de proprietate, drepturi reale de garanție și sarcini	Referințe
NU SUNT	

## Anexa Nr. 1 La Partea I

## Teren

Nr cadastral	Suprafața (mp)*	Observații / Referințe
	40.000	

\* Suprafața este determinată în planul de proiecție Stereo 70.



## Date referitoare la teren

Crt	Categorie folosință	Intravilan	Suprafața (mp)	Tarla	Parcelă	Nr. topo	Observații / Referințe
1	padure	DA	92	U.P. III Hălăuca	UA 49B%, 49A%, 49C%	-	
2	padure	NU	39.908	U.P. III Hălăuca	UA 49B%, 49A%, 49C%	-	

## Lungime Segmente

1) Valorile lungimilor segmentelor sunt obținute din proiecție în plan.

Punct început	X / Y	Punct sfârșit	X / Y	Lungime segment (** (m)
1	575.547,194 640.416,486	2	574.851,038 640.432,505	696.34
2	574.851,038 640.432,505	3	574.850,368 640.417,165	15.355
3	574.850,368 640.417,165	4	574.855,91 640.388,008	29.679
4	574.855,91 640.388,008	5	574.843,894 640.361,419	29.178

Punct început	X / Y	Punct sfârșit	X / Y	Lungime segment (** (m)
5	574.843,894 640.361,419	6	575.560,037 640.373,26	716.241
6	575.560,037 640.373,26	7	575.557,453 640.380,683	7.86
7	575.557,453 640.380,683	8	575.553,687 640.384,364	5.266
8	575.553,687 640.384,364	9	575.551,093 640.389,966	6.173
9	575.551,093 640.389,966	10	575.550,226 640.395,233	5.338
10	575.550,226 640.395,233	11	575.549,845 640.402,332	7.109
11	575.549,845 640.402,332	12	575.548,603 640.408,966	6.749
12	575.548,603 640.408,966	1	575.547,194 640.416,486	7.651

\*\* Lungimile segmentelor sunt determinate în planul de proiecție Stereo 70 și sunt rotunjite la 1 milimetru.

\*\*\* Distanța dintre puncte este formată din segmente cumulate ce sunt mai mici decât valoarea 1 milimetru.



**DATE DESPRE IMOBILUL NR. 8220**

Oficiul de Cadastru și Publicitate Imobiliară NEAMT  
Biroul de Cadastru și Publicitate Imobiliară Targu-Neamt

**A. Partea I. Descrierea imobilului**

TEREN Extravilan

Adresa: Jud. Neamt

Nr. Crt	Nr cadastral Nr. topografic	Suprafața* (mp)	Observații / Referințe
A1	52361	30.200	Sector cadastral:1 Teren neimprejmuit;

**B. Partea II. Proprietari și acte**

Inscrieri privitoare la dreptul de proprietate și alte drepturi reale	Referințe
<b>7913 / 19/03/2019</b>	
Act Administrativ nr. Titlu Proprietate nr. 19987, din 26/10/2018 emis de CJPSDPAT NEAMT;	
B1	A1
Intabulare, drept de PROPRIETATE, dobandit prin Lege, cota actuala 1/1, cota initiala 1/1	
1) GAVRILESCU EUGENIA	
2) BĂNILĂ AUREL	

**C. Partea III. SARCINI .**

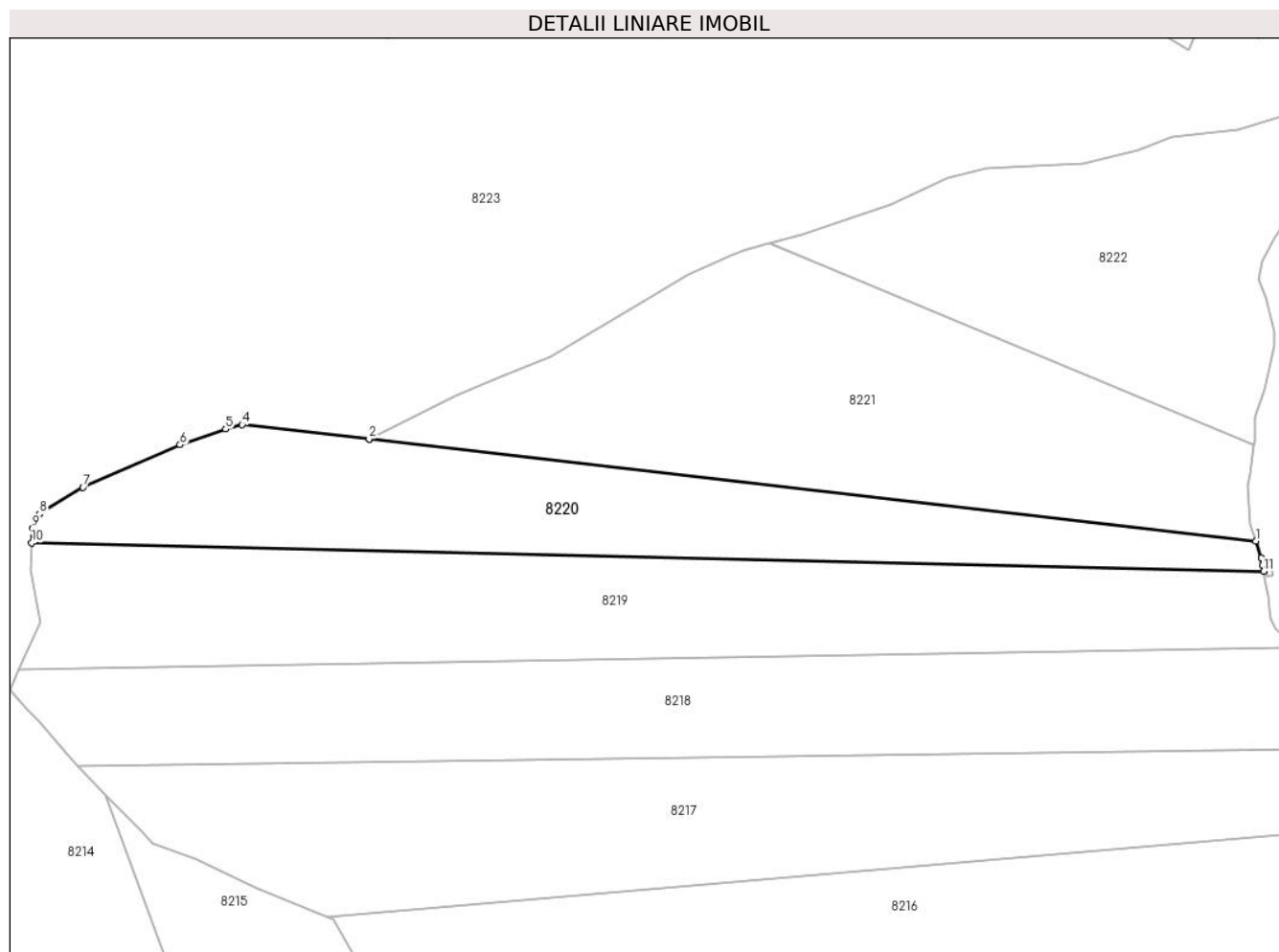
Inscrieri privind dezmembramintele dreptului de proprietate, drepturi reale de garanție și sarcini	Referințe
NU SUNT	

## Anexa Nr. 1 La Partea I

## Teren

Nr cadastral	Suprafața (mp)*	Observații / Referințe
52361	30.200	

\* Suprafața este determinată în planul de proiecție Stereo 70.



## Date referitoare la teren

Crt	Categorie folosință	Intravilan	Suprafața (mp)	Tarla	Parcelă	Nr. topo	Observații / Referințe
1	padure	NU	29.147	U.P. III Halauca	u.a. 49B%	-	PV 1234/13.05.2013 O.S. Pîpirig - U.P. III Halauca- u.a. 49B%
2	padure	NU	1.053	U.P. III Halauca	u.a. 49C%	-	O.S. Pîpirig - U.P. III Halauca- u.a. 49C%

## Lungime Segmente

1) Valorile lungimilor segmentelor sunt obținute din proiecție în plan.

Punct început	X / Y	Punct sfârșit	X / Y	Lungime segment (** (m)
1	575.542,794 640.433,622	2	575.041,751 640.491,203	504.341
2	575.041,751 640.491,203	3	575.041,74 640.491,204	0.011
3	575.041,74 640.491,204	4	574.969,984 640.499,296	72.211
4	574.969,984 640.499,296	5	574.960,624 640.496,81	9.685

Punct început	X / Y	Punct sfârșit	X / Y	Lungime segment (** (m)
5	574.960,624 640.496,81	6	574.934,98 640.487,896	27.149
6	574.934,98 640.487,896	7	574.880,175 640.463,902	59.827
7	574.880,175 640.463,902	8	574.855,529 640.448,799	28.905
8	574.855,529 640.448,799	9	574.851,521 640.440,617	9.111
9	574.851,521 640.440,617	10	574.851,038 640.432,505	8.126
10	574.851,038 640.432,505	11	575.547,194 640.416,486	696.34
11	575.547,194 640.416,486	12	575.546,57 640.419,817	3.389
12	575.546,57 640.419,817	13	575.545,816 640.423,84	4.093
13	575.545,816 640.423,84	1	575.542,794 640.433,622	10.238

\*\* Lungimile segmentelor sunt determinate în planul de proiecție Stereo 70 și sunt rotunjite la 1 milimetru.

\*\*\* Distanța dintre puncte este formată din segmente cumulate ce sunt mai mici decât valoarea 1 milimetru.





**DATE DESPRE IMOBILUL NR. 8221**

Oficiul de Cadastru și Publicitate Imobiliară NEAMT  
Biroul de Cadastru și Publicitate Imobiliară Targu-Neamt

**A. Partea I. Descrierea imobilului**

TEREN Extravilan

Adresa: Jud. Neamt

Nr. Crt	Nr cadastral Nr. topografic	Suprafața* (mp)	Observații / Referințe
A1	52360	41.500	Sector cadastral:1 Teren neimprejmuit;

**B. Partea II. Proprietari și acte**

Inscrieri privitoare la dreptul de proprietate și alte drepturi reale		Referințe
<b>19717 / 18/07/2018</b>		
Act Notarial nr. Certificat moștenitor nr. 93, din 07/06/2018 emis de NP David Daniela;		
B2	Intabulare, drept de PROPRIETATE, cu titlu de drept de MOȘTENIRE după defunctul DUMITRIU CONSTANTIN, dobandit prin Succesiune, cota actuala 1/1, cota initiala 1/1 1) RUSU DOMNICA	A1

**C. Partea III. SARCINI .**

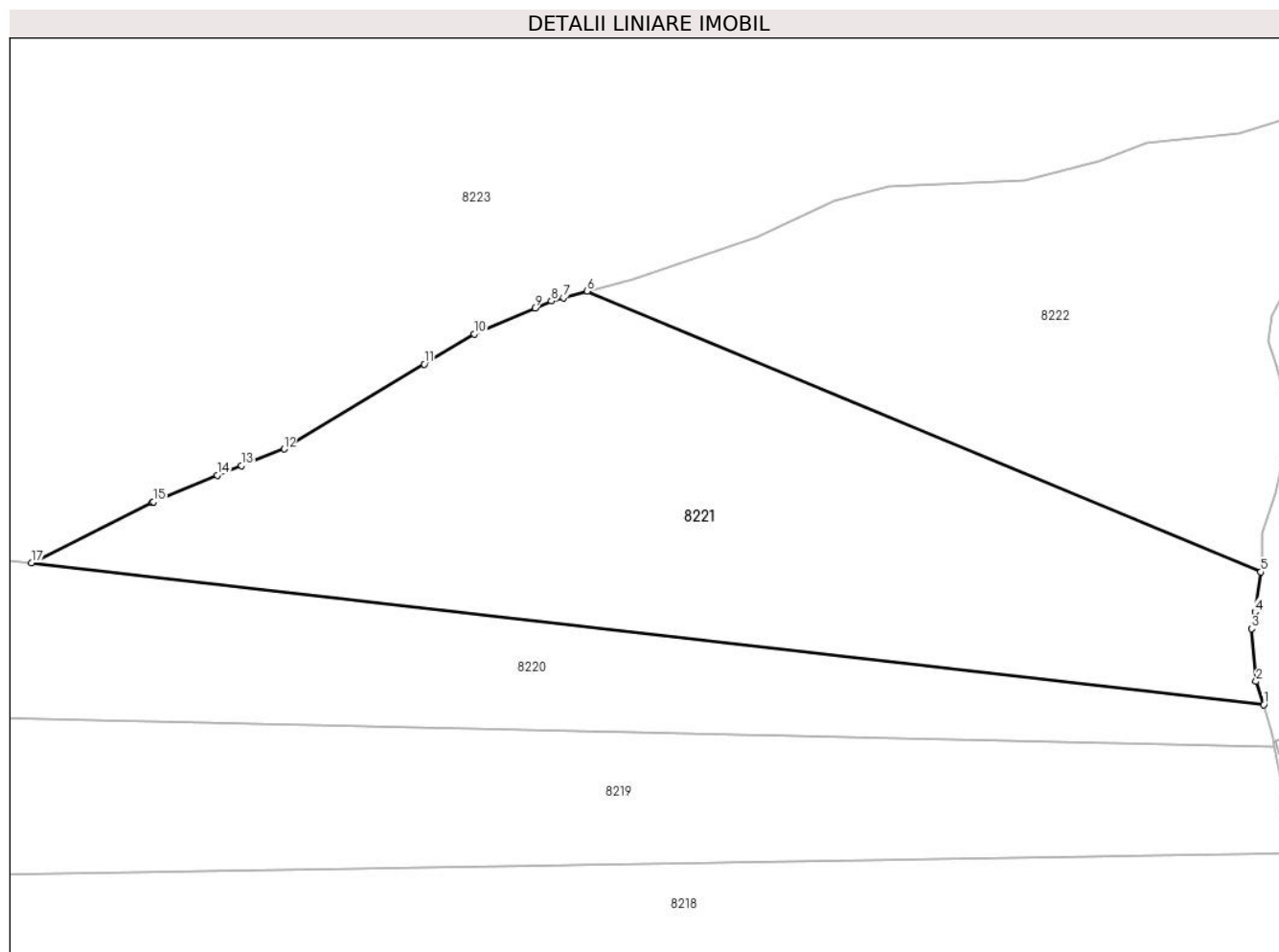
Inscrieri privind dezmembramintele dreptului de proprietate, drepturi reale de garanție și sarcini	Referințe
NU SUNT	

## Anexa Nr. 1 La Partea I

## Teren

Nr cadastral	Suprafața (mp)*	Observații / Referințe
52360	41.500	

\* Suprafața este determinată în planul de proiecție Stereo 70.



## Date referitoare la teren

Crt	Categorie folosință	Intravilan	Suprafața (mp)	Tarla	Parcelă	Nr. topo	Observații / Referințe
1	padure	NU	40.823	U.P. III Halauca	u.a. 49B%	-	PV 1233/13.05.2013 O.S. Pipirig - U.P. III Halauca- u.a. 49B%
2	padure	NU	677	U.P. III Halauca	u.a. 49C%	-	O.S. Pipirig - U.P. III Halauca- u.a. 49C%

## Lungime Segmente

1) Valorile lungimilor segmentelor sunt obținute din proiecție în plan.

Punct început	X / Y	Punct sfârșit	X / Y	Lungime segment (** (m)
1	575.542,794 640.433,622	2	575.539,715 640.443,055	9.923
2	575.539,715 640.443,055	3	575.537,825 640.464,543	21.571
3	575.537,825 640.464,543	4	575.539,241 640.471,285	6.889
4	575.539,241 640.471,285	5	575.541,616 640.487,592	16.479

Punct început	X / Y	Punct sfârșit	X / Y	Lungime segment (** (m)
5	575.541,616 640.487,592	6	575.267,719 640.601,603	296.678
6	575.267,719 640.601,603	7	575.258,002 640.598,975	10.066
7	575.258,002 640.598,975	8	575.253,108 640.597,651	5.07
8	575.253,108 640.597,651	9	575.246,433 640.594,824	7.249
9	575.246,433 640.594,824	10	575.221,685 640.584,341	26.877
10	575.221,685 640.584,341	11	575.201,414 640.572,065	23.698
11	575.201,414 640.572,065	12	575.144,434 640.537,56	66.613
12	575.144,434 640.537,56	13	575.127,061 640.530,719	18.671
13	575.127,061 640.530,719	14	575.117,231 640.526,848	10.565
14	575.117,231 640.526,848	15	575.091,22 640.516,008	28.179
15	575.091,22 640.516,008	16	575.090,876 640.515,835	0.385
16	575.090,876 640.515,835	17	575.041,751 640.491,203	54.955
17	575.041,751 640.491,203	1	575.542,794 640.433,622	504.341

\*\* Lungimile segmentelor sunt determinate în planul de proiecție Stereo 70 și sunt rotunjite la 1 milimetru.

\*\*\* Distanța dintre puncte este formată din segmente cumulate ce sunt mai mici decât valoarea 1 milimetru.



**DATE DESPRE IMOBILUL NR. 8222**

Oficiul de Cadastru și Publicitate Imobiliară NEAMT  
Biroul de Cadastru și Publicitate Imobiliară Targu-Neamt

**A. Partea I. Descrierea imobilului**

TEREN Extravilan

Adresa: Jud. Neamt

Nr. Crt	Nr cadastral Nr. topografic	Suprafața* (mp)	Observații / Referințe
A1	52359	30.000	Sector cadastral:1 Teren neimprejmuit;

**B. Partea II. Proprietari și acte**

Inscrieri privitoare la dreptul de proprietate și alte drepturi reale		Referințe
<b>7914 / 19/03/2019</b>		
Act Administrativ nr. Titlu proprietate nr. 20084, din 08/01/2019 emis de CJPSDPAT NEAMT;		
B1	Intabulare, drept de PROPRIETATE, dobandit prin Reconstituire, cota actuala 1/1, cota initiala 1/1	A1
	1) LUPU AUREL 2) LUPU VIRGINIA 3) ILIE ION 4) ILIE AURICA	

**C. Partea III. SARCINI .**

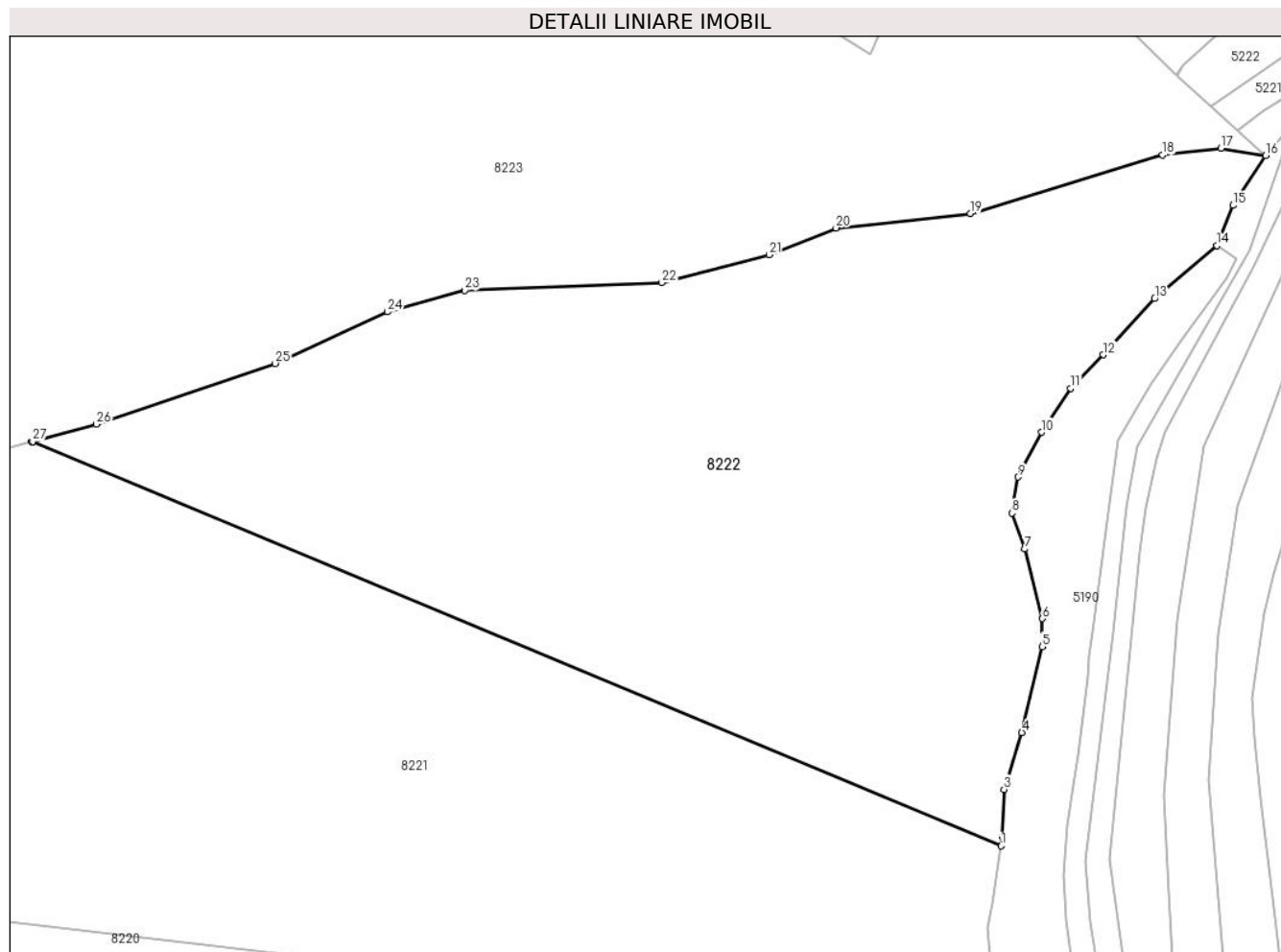
Inscrieri privind dezmembramintele dreptului de proprietate, drepturi reale de garanție și sarcini	Referințe
NU SUNT	

## Anexa Nr. 1 La Partea I

## Teren

Nr cadastral	Suprafața (mp)*	Observații / Referințe
52359	30.000	

\* Suprafața este determinată în planul de proiecție Stereo 70.



## Date referitoare la teren

Crt	Categorie folosință	Intravilan	Suprafața (mp)	Tarla	Parcelă	Nr. topo	Observații / Referințe
1	padure	NU	30.000	U.P. III Halauca	u.a. 49B%	-	PV 1232/13.05.2013 O.S. Pîpirig - U.P. III Halauca- u.a. 49B%

## Lungime Segmente

1) Valorile lungimilor segmentelor sunt obținute din proiecție în plan.

Punct început	X / Y	Punct sfârșit	X / Y	Lungime segment (** (m)
1	575.541,616 640.487,592	2	575.541,998 640.490,213	2.649
3	575.542,369 640.503,519	4	575.547,453 640.519,528	16.797
5	575.553,102 640.543,794	6	575.553,23 640.551,711	7.918
7	575.548,258 640.571,338	8	575.544,619 640.581,48	10.775
9	575.546,292 640.591,643	10	575.553,027 640.604,265	14.306

Punct început	X / Y	Punct sfârșit	X / Y	Lungime segment (** (m)
2	575.541,998 640.490,213	3	575.542,369 640.503,519	13.311
4	575.547,453 640.519,528	5	575.553,102 640.543,794	24.915
6	575.553,23 640.551,711	7	575.548,258 640.571,338	20.247
8	575.544,619 640.581,48	9	575.546,292 640.591,643	10.3
10	575.553,027 640.604,265	11	575.561,2 640.616,711	14.89

Punct început	X / Y	Punct sfârșit	X / Y	Lungime segment (** (m)
11	575.561,2 640.616,711	12	575.570,442 640.626,139	13.202
13	575.584,94 640.641,993	14	575.602,566 640.656,95	23.117
15	575.607,137 640.668,292	16	575.616,318 640.682,374	16.811
17	575.603,666 640.684,397	18	575.587,175 640.682,522	16.597
19	575.532,934 640.666,038	20	575.494,957 640.661,918	38.2
21	575.476,008 640.654,364	22	575.445,674 640.646,507	31.335
23	575.390,06 640.644,317	24	575.368,253 640.638,268	22.63
25	575.336,486 640.623,698	26	575.285,993 640.606,568	53.32
27	575.267,999 640.601,679	28	575.267,719 640.601,603	0.29

Punct început	X / Y	Punct sfârșit	X / Y	Lungime segment (** (m)
12	575.570,442 640.626,139	13	575.584,94 640.641,993	21.484
14	575.602,566 640.656,95	15	575.607,137 640.668,292	12.228
16	575.616,318 640.682,374	17	575.603,666 640.684,397	12.813
18	575.587,175 640.682,522	19	575.532,934 640.666,038	56.69
20	575.494,957 640.661,918	21	575.476,008 640.654,364	20.399
22	575.445,674 640.646,507	23	575.390,06 640.644,317	55.657
24	575.368,253 640.638,268	25	575.336,486 640.623,698	34.949
26	575.285,993 640.606,568	27	575.267,999 640.601,679	18.646
28	575.267,719 640.601,603	1	575.541,616 640.487,592	296.678

\*\* Lungimile segmentelor sunt determinate în planul de proiecție Stereo 70 și sunt rotunjite la 1 milimetru.

\*\*\* Distanța dintre puncte este formată din segmente cumulate ce sunt mai mici decât valoarea 1 milimetru.





**DATE DESPRE IMOBILUL NR. 8223**

Oficiul de Cadastru și Publicitate Imobiliară NEAMT  
Biroul de Cadastru și Publicitate Imobiliară Targu-Neamt

**A. Partea I. Descrierea imobilului**

TEREN Necunoscut

Adresa: Loc. Boboiesti, Jud. Neamt, si extravilan UAT Pipirig

Nr. Crt	Nr cadastral Nr. topografic	Suprafața* (mp)	Observații / Referințe
A1		Din acte: 41.950.100 Masurata: 1.075.636	Sector cadastral:1 Teren neimprejmuit; DIFERENTA DE SUPRAFATA INSCRISA IN INVENTARUL BUNURILOR DIN DOMENIUL PUBLIC AL STATULUI SE REGASESTE IN ALTE SECTOARE CADASTRALE

**B. Partea II. Proprietari și acte**

Inscrieri privitoare la dreptul de proprietate și alte drepturi reale		Referințe
<b>8223 / 13/01/2023</b>		
Act Administrativ nr. 1705, din 21/12/2006 emis de GUVERNUL ROMANIEI;		
B1	Intabulare, drept de PROPRIETATE, dobandit prin Lege, cota actuala 1/1, cota initiala 1/1 1) <b>STATUL ROMAN</b> , CIF:99999999999999, -domeniul public	A1
Act Administrativ nr. 982, din 29/12/1998 emis de GUVERNUL ROMANIEI (ORDINUL 182/26.02.2018 AVIZ CTAS 895/13.12.2017 EXTRAS DIN AMENAJAMENTUL SILVIC AL UNITATILOR DE PRODUCTIE);		
B2	Intabulare, drept de ADMINISTRARE, dobandit prin Lege, cota actuala 1/1 1) <b>RNP - ROMSILVA - PRIN DIRECTIA SILVICA NEAMT</b> , CIF:1590120	A1

**C. Partea III. SARCINI .**

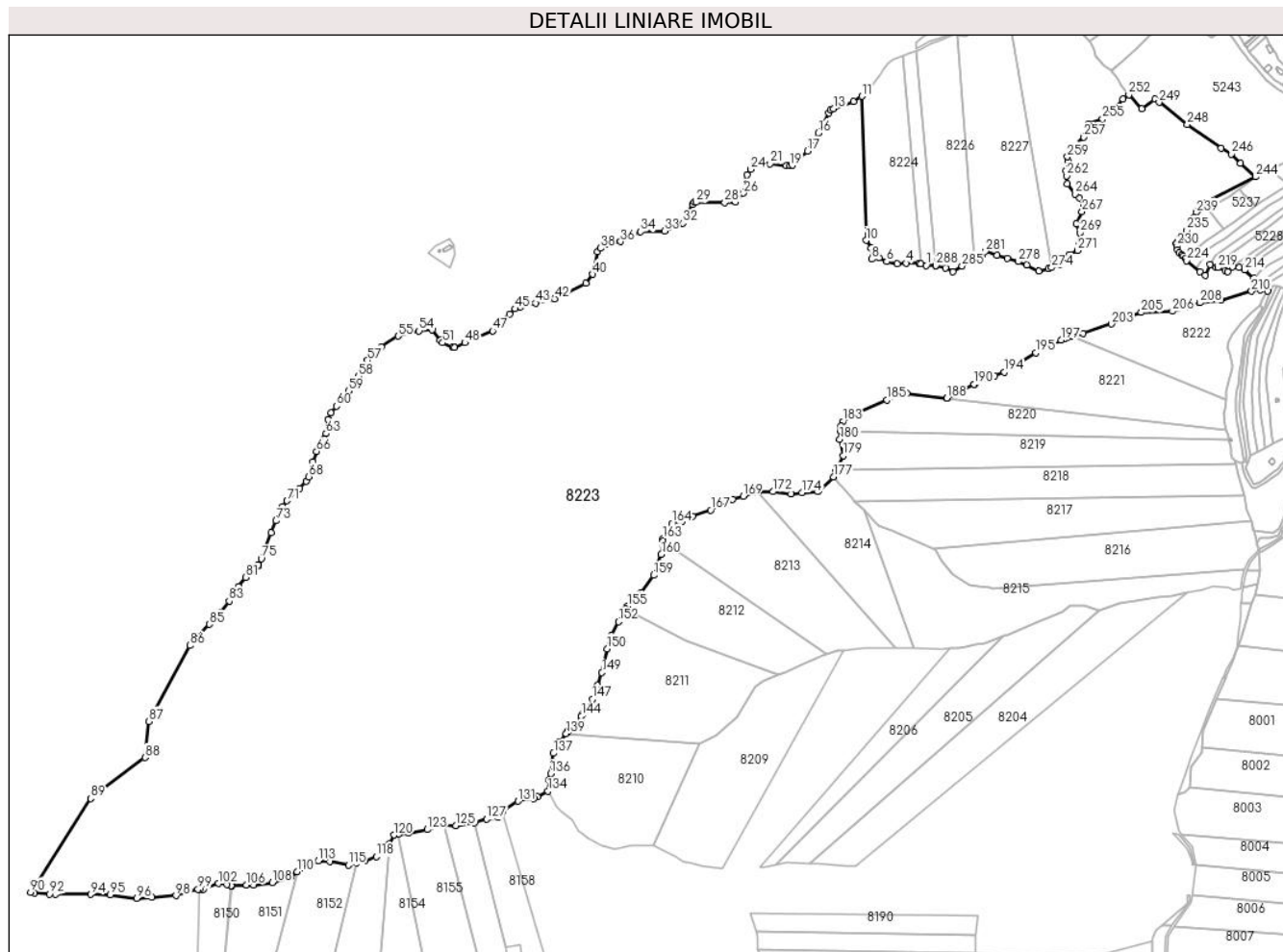
Inscrieri privind dezmembramintele dreptului de proprietate, drepturi reale de garanție și sarcini	Referințe
NU SUNT	

## Anexa Nr. 1 La Partea I

## Teren

Nr cadastral	Suprafața (mp)*	Observații / Referințe
	Din acte: 41.950.100 Masurata: 1.075.636	DIFERENTA DE SUPRAFATA INSCRISA IN INVENTARUL BUNURILOR DIN DOMENIUL PUBLIC AL STATULUI SE REGASESTE IN ALTE SECTOARE CADASTRALE

\* Suprafața este determinată în planul de proiecție Stereo 70.



## Date referitoare la teren

Crt	Categorie folosință	Intra vilan	Suprafața (mp)	Tarla	Parcelă	Nr. topo	Observații / Referințe
1	padure	DA	376	UP III Hălăuca	UA 50, 51, 52, 53, 55%	-	UP III Hălăuca - O.S. Pipirig, PARTE DIN U.A 55%
1	padure	NU	1.075.260	UP III Hălăuca	UA 50, 51, 52, 53, 55%	-	UP III Hălăuca - O.S. Pipirig, PARTE DIN U.A 55%

## Lungime Segmente

1) Valorile lungimilor segmentelor sunt obținute din proiecție în plan.

Punct început	X / Y	Punct sfârșit	X / Y	Lungime segment
1	575.004,803 640.728,462	2	574.995,341 640.731,642	9.982
4	574.968,738 640.732,78	5	574.953,218 640.731,103	15.61
7	574.920,588 640.742,171	8	574.907,207 640.739,822	13.586
2	574.995,341 640.731,642	3	574.992,076 640.732,739	3.444
5	574.953,218 640.731,103	6	574.934,299 640.735,443	19.41
8	574.907,207 640.739,822	9	574.906,151 640.759,713	19.919
3	574.992,076 640.732,739	4	574.968,738 640.732,78	23.338
6	574.934,299 640.735,443	7	574.920,588 640.742,171	15.273
9	574.906,151 640.759,713	10	574.897,158 640.773,575	16.524

Punct început	X / Y	Punct sfârșit	X / Y	Lungime segment	Punct început	X / Y	Punct sfârșit	X / Y	Lungime segment	Punct început	X / Y	Punct sfârșit	X / Y	Lungime segment
10	574.897,158 640.773,575	11	574.889,842 641.031,592	258.121	11	574.889,842 641.031,592	12	574.874,609 641.022,053	17.973	12	574.874,609 641.022,053	13	574.838,863 641.009,221	37.979
13	574.838,863 641.009,221	14	574.834,011 641.006,484	5.571	14	574.834,011 641.006,484	15	574.820,338 641.001,687	6.042	15	574.830,338 641.001,687	16	574.811,481 640.965,502	40.804
16	574.811,481 640.965,502	17	574.792,526 640.933,635	37.078	17	574.792,526 640.933,635	18	574.764,911 640.908,616	37.263	18	574.764,911 640.908,616	19	574.760,678 640.906,865	4.581
19	574.760,678 640.906,865	20	574.754,205 640.907,188	6.481	20	574.754,205 640.907,188	21	574.725,647 640.910,558	28.756	21	574.725,647 640.910,558	22	574.710,643 640.911,044	15.012
22	574.710,643 640.911,044	23	574.697,109 640.907,956	13.882	23	574.697,109 640.907,956	24	574.690,447 640.900,674	9.87	24	574.690,447 640.900,674	25	574.683,881 640.891,152	11.566
25	574.683,881 640.891,152	26	574.677,776 640.858,043	33.667	26	574.677,776 640.858,043	27	574.663,673 640.842,443	21.03	27	574.663,673 640.842,443	28	574.644,098 640.841,059	19.624
28	574.644,098 640.841,059	29	574.593,021 640.841,652	51.08	29	574.593,021 640.841,652	30	574.589,665 640.841,652	3.356	30	574.589,665 640.841,652	31	574.586,039 640.838,127	5.057
31	574.586,039 640.838,127	32	574.568,951 640.804,49	37.729	32	574.568,951 640.804,49	33	574.536,235 640.790,186	35.706	33	574.536,235 640.790,186	34	574.493,46 640.788,875	42.795
34	574.493,46 640.788,875	35	574.476,896 640.781,245	18.237	35	574.476,896 640.781,245	36	574.457,802 640.771,358	21.502	36	574.457,802 640.771,358	37	574.431,856 640.765,862	26.522
37	574.431,856 640.765,862	38	574.421,484 640.759,519	12.158	38	574.421,484 640.759,519	39	574.415,876 640.752,686	8.84	39	574.415,876 640.752,686	40	574.407,916 640.712,86	40.614
40	574.407,916 640.712,86	41	574.395,219 640.696,308	20.861	41	574.395,219 640.696,308	42	574.339,613 640.668,709	62.078	42	574.339,613 640.668,709	43	574.305,37 640.661,078	35.083
43	574.305,37 640.661,078	44	574.278,76 640.654,242	27.474	44	574.278,76 640.654,242	45	574.268,96 640.651,015	10.318	45	574.268,96 640.651,015	46	574.258,816 640.641,165	14.139
46	574.258,816 640.641,165	47	574.228,812 640.611,331	42.312	47	574.228,812 640.611,331	48	574.178,885 640.590,325	54.166	48	574.178,885 640.590,325	49	574.160,021 640.581,927	20.649
49	574.160,021 640.581,927	50	574.157,403 640.582,06	2.621	50	574.157,403 640.582,06	51	574.139,038 640.590,161	20.072	51	574.139,038 640.590,161	52	574.134,842 640.594,399	5.964
52	574.134,842 640.594,399	53	574.120,69 640.613,715	23.945	53	574.120,69 640.613,715	54	574.096,876 640.611,363	23.93	54	574.096,876 640.611,363	55	574.059,225 640.601,94	38.812
55	574.059,225 640.601,94	56	574.028,852 640.583,44	35.564	56	574.028,852 640.583,44	57	574.004,885 640.558,783	34.386	57	574.004,885 640.558,783	58	573.988,519 640.530,005	33.106
58	573.988,519 640.530,005	59	573.970,577 640.503,726	31.82	59	573.970,577 640.503,726	60	573.948,59 640.476,743	34.807	60	573.948,59 640.476,743	61	573.939,14 640.465,228	14.896
61	573.939,14 640.465,228	62	573.933,551 640.452,728	13.693	62	573.933,551 640.452,728	63	573.930,4 640.427,407	25.516	63	573.930,4 640.427,407	64	573.927,754 640.418,358	9.428
64	573.927,754 640.418,358	65	573.927,554 640.417,986	0.422	65	573.927,554 640.417,986	66	573.913,316 640.395,511	26.605	66	573.913,316 640.395,511	67	573.906,477 640.377,385	19.373
67	573.906,477 640.377,385	68	573.899,459 640.350,287	27.992	68	573.899,459 640.350,287	69	573.894,626 640.341,732	9.826	69	573.894,626 640.341,732	70	573.882,853 640.329,458	17.007
70	573.882,853 640.329,458	71	573.860,368 640.307,128	31.689	71	573.860,368 640.307,128	72	573.852,514 640.296,659	13.088	72	573.852,514 640.296,659	73	573.841,138 640.271,219	27.868
73	573.841,138 640.271,219	74	573.831,864 640.249,676	23.454	74	573.831,864 640.249,676	75	573.814,258 640.203,25	49.652	75	573.814,258 640.203,25	76	573.809,529 640.192,111	12.101
76	573.809,529 640.192,111	77	573.809,33 640.191,723	0.436	77	573.809,33 640.191,723	78	573.809,077 640.191,368	0.436	78	573.809,077 640.191,368	79	573.808,775 640.191,054	0.436
79	573.808,775 640.191,054	80	573.808,499 640.190,84	0.349	80	573.808,499 640.190,84	81	573.785,947 640.170,194	30.575	81	573.785,947 640.170,194	82	573.773,444 640.153,723	20.679
82	573.773,444 640.153,723	83	573.756,804 640.127,384	31.155	83	573.756,804 640.127,384	84	573.741,138 640.107,073	25.651	84	573.741,138 640.107,073	85	573.721,297 640.086,026	28.925
85	573.721,297 640.086,026	86	573.686,652 640.047,871	51.537	86	573.686,652 640.047,871	87	573.612,708 639.912,098	154.603	87	573.612,708 639.912,098	88	573.606,311 639.847,313	65.1
88	573.606,311 639.847,313	89	573.508,868 639.774,007	121.938	89	573.508,868 639.774,007	90	573.401,612 639.606,396	198.991	90	573.401,612 639.606,396	91	573.408,387 639.605,348	6.856
91	573.408,387 639.605,348	92	573.435,152 639.603,096	26.86	92	573.435,152 639.603,096	93	573.446,396 639.602,279	11.274	93	573.446,396 639.602,279	94	573.508,709 639.602,321	62.313
94	573.508,709 639.602,321	95	573.544,035 639.601,469	35.336	95	573.544,035 639.601,469	96	573.591,314 639.594,864	47.738	96	573.591,314 639.594,864	97	573.617,979 639.596,838	26.738
97	573.617,979 639.596,838	98	573.661,585 639.600,2	43.735	98	573.661,585 639.600,2	99	573.700,919 639.611,78	41.003	99	573.700,919 639.611,78	100	573.704,223 639.611,678	3.306
100	573.704,223 639.611,678	101	573.710,873 639.611,474	6.653	101	573.710,873 639.611,474	102	573.737,65 639.621,742	28.678	102	573.737,65 639.621,742	103	573.753,299 639.620,165	15.728
103	573.753,299 639.620,165	104	573.760,648 639.618,086	7.637	104	573.760,648 639.618,086	105	573.762,047 639.617,69	1.454	105	573.762,047 639.617,69	106	573.787,946 639.619,39	25.955
106	573.787,946 639.619,39	107	573.800,841 639.619,277	12.895	107	573.800,841 639.619,277	108	573.834,121 639.623,684	33.571	108	573.834,121 639.623,684	109	573.868,242 639.634,117	35.68

Punct început	X / Y	Punct sfârșit	X / Y	Lungime segment	Punct început	X / Y	Punct sfârșit	X / Y	Lungime segment	Punct început	X / Y	Punct sfârșit	X / Y	Lungime segment
109	573.868,242 639.634,117	110	573.878,228 639.642,701	13.168	110	573.878,228 639.642,701	111	573.886,103 639.649,471	10.385	111	573.886,103 639.649,471	112	573.901,873 639.656,019	17.075
112	573.901,873 639.656,019	113	573.916,484 639.662,776	16.098	113	573.916,484 639.662,776	114	573.936,801 639.660,979	20.396	114	573.936,801 639.660,979	115	573.970,259 639.654,955	33.996
115	573.970,259 639.654,955	116	573.984,803 639.658,647	15.005	116	573.984,803 639.658,647	117	574.000,16 639.662,546	15.844	117	574.000,16 639.662,546	118	574.020,104 639.669,888	21.252
118	574.020,104 639.669,888	119	574.042,984 639.692,332	32.05	119	574.042,984 639.692,332	120	574.051,671 639.708,482	18.338	120	574.051,671 639.708,482	121	574.059,555 639.709,743	7.984
121	574.059,555 639.709,743	122	574.077,962 639.712,686	18.641	122	574.077,962 639.712,686	123	574.111,557 639.718,382	34.074	123	574.111,557 639.718,382	124	574.141,386 639.727,86	31.299
124	574.141,386 639.727,86	125	574.163,131 639.725,668	21.855	125	574.163,131 639.725,668	126	574.196,533 639.730,873	33.805	126	574.196,533 639.730,873	127	574.217,834 639.736,975	22.158
127	574.217,834 639.736,975	128	574.238,627 639.740,067	21.022	128	574.238,627 639.740,067	129	574.243,206 639.746,359	7.782	129	574.243,206 639.746,359	130	574.245,944 639.750,122	4.654
130	574.245,944 639.750,122	131	574.274,426 639.769,187	34.274	131	574.274,426 639.769,187	132	574.302,557 639.773,771	28.502	132	574.302,557 639.773,771	133	574.308,748 639.777,064	7.012
133	574.308,748 639.777,064	134	574.327,907 639.787,257	21.702	134	574.327,907 639.787,257	135	574.329,952 639.807,54	20.386	135	574.329,952 639.807,54	136	574.332,405 639.818,605	11.334
136	574.332,405 639.818,605	137	574.337,669 639.855,097	36.87	137	574.337,669 639.855,097	138	574.347,095 639.874,349	21.436	138	574.347,095 639.874,349	139	574.360,313 639.890,538	20.9
139	574.360,313 639.890,538	140	574.361,856 639.892,428	2.44	140	574.361,856 639.892,428	141	574.364,518 639.895,688	4.209	141	574.364,518 639.895,688	142	574.372,615 639.903,36	11.154
142	574.372,615 639.903,36	143	574.379,499 639.909,881	9.482	143	574.379,499 639.909,881	144	574.387,476 639.921,852	14.385	144	574.387,476 639.921,852	145	574.389,466 639.924,838	3.588
145	574.389,466 639.924,838	146	574.398,041 639.932,831	11.723	146	574.398,041 639.932,831	147	574.407,083 639.951,998	21.193	147	574.407,083 639.951,998	148	574.416,129 639.976,544	26.16
148	574.416,129 639.976,544	149	574.424,343 639.999,363	24.252	149	574.424,343 639.999,363	150	574.433,653 640.042,161	43.799	150	574.433,653 640.042,161	151	574.441,08 640.066,053	25.02
151	574.441,08 640.066,053	152	574.453,82 640.090,55	27.612	152	574.453,82 640.090,55	153	574.462,802 640.109,558	21.023	153	574.462,802 640.109,558	154	574.465,933 640.113,473	5.013
154	574.465,933 640.113,473	155	574.469,992 640.118,547	6.498	155	574.469,992 640.118,547	156	574.485,0 640.132,92	20.78	156	574.485,0 640.132,92	157	574.490,086 640.138,243	7.362
157	574.490,086 640.138,243	158	574.494,522 640.142,885	6.421	158	574.494,522 640.142,885	159	574.516,921 640.173,724	38.115	159	574.516,921 640.173,724	160	574.530,455 640.210,985	39.643
160	574.530,455 640.210,985	161	574.532,866 640.229,458	18.63	161	574.532,866 640.229,458	162	574.533,127 640.234,495	5.044	162	574.533,127 640.234,495	163	574.533,388 640.239,532	5.044
163	574.533,388 640.239,532	164	574.549,594 640.266,384	31.363	164	574.549,594 640.266,384	165	574.568,274 640.271,088	19.263	165	574.568,274 640.271,088	166	574.586,901 640.279,717	20.529
166	574.586,901 640.279,717	167	574.618,938 640.290,618	33.841	167	574.618,938 640.290,618	168	574.658,488 640.309,417	43.79	168	574.658,488 640.309,417	169	574.677,032 640.315,388	19.482
169	574.677,032 640.315,388	170	574.702,353 640.322,592	26.326	170	574.702,353 640.322,592	171	574.704,654 640.323,246	2.392	171	574.704,654 640.323,246	172	574.730,784 640.323,329	26.13
172	574.730,784 640.323,329	173	574.763,185 640.319,183	32.665	173	574.763,185 640.319,183	174	574.782,175 640.321,563	19.139	174	574.782,175 640.321,563	175	574.811,235 640.323,459	29.122
175	574.811,235 640.323,459	176	574.812,393 640.324,57	1.605	176	574.812,393 640.324,57	177	574.838,608 640.349,721	36.329	177	574.838,608 640.349,721	178	574.843,894 640.361,419	12.837
178	574.843,894 640.361,419	179	574.855,91 640.388,008	29.178	179	574.855,91 640.388,008	180	574.850,368 640.417,165	29.679	180	574.850,368 640.417,165	181	574.851,038 640.432,505	15.355
181	574.851,038 640.432,505	182	574.851,521 640.440,617	8.126	182	574.851,521 640.440,617	183	574.855,529 640.448,799	9.111	183	574.855,529 640.448,799	184	574.880,175 640.463,902	28.905
184	574.880,175 640.463,902	185	574.934,98 640.487,896	59.827	185	574.934,98 640.487,896	186	574.960,624 640.496,81	27.149	186	574.960,624 640.496,81	187	574.969,984 640.499,296	9.685
187	574.969,984 640.499,296	188	575.041,74 640.491,204	72.211	188	575.041,74 640.491,204	189	575.041,751 640.491,203	0.011	189	575.041,751 640.491,203	190	575.090,876 640.515,835	54.955
190	575.090,876 640.515,835	191	575.091,22 640.516,008	0.385	191	575.091,22 640.516,008	192	575.117,231 640.526,848	28.179	192	575.117,231 640.526,848	193	575.127,061 640.530,719	10.565
193	575.127,061 640.530,719	194	575.144,434 640.537,56	18.671	194	575.144,434 640.537,56	195	575.201,414 640.572,065	66.613	195	575.201,414 640.572,065	196	575.221,685 640.584,341	23.698
196	575.221,685 640.584,341	197	575.246,433 640.594,824	26.877	197	575.246,433 640.594,824	198	575.253,108 640.597,651	7.249	198	575.253,108 640.597,651	199	575.258,002 640.598,975	5.07
199	575.258,002 640.598,975	200	575.267,719 640.601,603	10.066	200	575.267,719 640.601,603	201	575.267,999 640.601,679	0.29	201	575.267,999 640.601,679	202	575.285,993 640.606,568	18.646
202	575.285,993 640.606,568	203	575.336,486 640.623,698	53.32	203	575.336,486 640.623,698	204	575.368,253 640.638,268	34.949	204	575.368,253 640.638,268	205	575.390,06 640.644,317	22.63
205	575.390,06 640.644,317	206	575.445,674 640.646,507	55.657	206	575.445,674 640.646,507	207	575.476,008 640.654,364	31.335	207	575.476,008 640.654,364	208	575.494,957 640.661,918	20.399

Punct început	X / Y	Punct sfârșit	X / Y	Lungime segment	Punct început	X / Y	Punct sfârșit	X / Y	Lungime segment	Punct început	X / Y	Punct sfârșit	X / Y	Lungime segment
208	575.494,957 640.661,918	209	575.532,934 640.666,038	38.2	209	575.532,934 640.666,038	210	575.587,175 640.682,522	56.69	210	575.587,175 640.682,522	211	575.603,666 640.684,397	16.59 7
211	575.603,666 640.684,397	212	575.616,318 640.682,374	12.81 3	212	575.616,318 640.682,374	213	575.591,101 640.704,97	33.86	213	575.591,101 640.704,97	214	575.575,153 640.720,409	22.19 7
214	575.575,153 640.720,409	215	575.564,821 640.724,478	11.10 4	215	575.564,821 640.724,478	216	575.553,965 640.725,612	10.91 5	216	575.553,965 640.725,612	217	575.544,441 640.717,728	12.36 4
217	575.544,441 640.717,728	218	575.539,898 640.719,896	5.034	218	575.539,898 640.719,896	219	575.527,11 640.724,618	13.63 2	219	575.527,11 640.724,618	220	575.523,698 640.725,141	3.452
220	575.523,698 640.725,141	221	575.512,874 640.729,904	11.82 6	221	575.512,874 640.729,904	222	575.504,769 640.710,976	20.59	222	575.504,769 640.710,976	223	575.494,878 640.716,929	11.54 4
223	575.494,878 640.716,929	224	575.471,299 640.737,332	31.18 1	224	575.471,299 640.737,332	225	575.469,274 640.741,218	4.382	225	575.469,274 640.741,218	226	575.465,099 640.745,875	6.254
226	575.465,099 640.745,875	227	575.462,589 640.747,302	2.887	227	575.462,589 640.747,302	228	575.457,897 640.751,53	6.316	228	575.457,897 640.751,53	229	575.454,723 640.755,989	5.473
229	575.454,723 640.755,989	230	575.453,871 640.763,073	7.135	230	575.453,871 640.763,073	231	575.453,068 640.767,361	4.363	231	575.453,068 640.767,361	232	575.454,532 640.770,887	3.818
232	575.454,532 640.770,887	233	575.457,908 640.776,131	6.237	233	575.457,908 640.776,131	234	575.462,326 640.781,0	6.575	234	575.462,326 640.781,0	235	575.471,431 640.791,668	14.02 5
235	575.471,431 640.791,668	236	575.475,428 640.800,192	9.415	236	575.475,428 640.800,192	237	575.481,759 640.811,012	12.53 6	237	575.481,759 640.811,012	238	575.484,628 640.814,608	4.6
238	575.484,628 640.814,608	239	575.488,817 640.823,303	9.651	239	575.488,817 640.823,303	240	575.490,597 640.826,661	3.801	240	575.490,597 640.826,661	241	575.494,053 640.834,179	8.274
241	575.494,053 640.834,179	242	575.496,221 640.837,21	3.727	242	575.496,221 640.837,21	243	575.501,633 640.839,545	5.894	243	575.501,633 640.839,545	244	575.594,814 640.887,261	104.6 88
244	575.594,814 640.887,261	245	575.567,531 640.911,341	36.39	245	575.567,531 640.911,341	246	575.551,609 640.928,28	23.24 7	246	575.551,609 640.928,28	247	575.532,867 640.938,438	21.31 8
247	575.532,867 640.938,438	248	575.472,517 640.981,052	73.87 9	248	575.472,517 640.981,052	249	575.421,936 641.020,704	64.27 1	249	575.421,936 641.020,704	250	575.414,138 641.025,99	9.421
250	575.414,138 641.025,99	251	575.391,14 641.009,603	28.23 9	251	575.391,14 641.009,603	252	575.367,663 641.034,251	34.04	252	575.367,663 641.034,251	253	575.356,902 641.026,819	13.07 8
253	575.356,902 641.026,819	254	575.339,398 641.009,294	24.76 9	254	575.339,398 641.009,294	255	575.320,499 640.991,136	26.20 8	255	575.320,499 640.991,136	256	575.295,762 640.981,596	26.51 3
256	575.295,762 640.981,596	257	575.287,222 640.958,148	24.95 5	257	575.287,222 640.958,148	258	575.264,541 640.936,592	31.29	258	575.264,541 640.936,592	259	575.257,758 640.923,036	15.15 8
259	575.257,758 640.923,036	260	575.259,151 640.915,068	8.089	260	575.259,151 640.915,068	261	575.254,887 640.899,042	16.58 4	261	575.254,887 640.899,042	262	575.256,584 640.888,813	10.36 9
262	575.256,584 640.888,813	263	575.257,325 640.874,78	14.05 3	263	575.257,325 640.874,78	264	575.271,218 640.856,626	22.86	264	575.271,218 640.856,626	265	575.279,349 640.849,898	10.55 4
265	575.279,349 640.849,898	266	575.287,112 640.833,988	17.70 3	266	575.287,112 640.833,988	267	575.283,821 640.824,9	9.666	267	575.283,821 640.824,9	268	575.273,976 640.802,969	24.03 9
268	575.273,976 640.802,969	269	575.280,199 640.787,256	16.9	269	575.280,199 640.787,256	270	575.279,361 640.768,981	18.29 4	270	575.279,361 640.768,981	271	575.276,029 640.755,46	13.92 6
271	575.276,029 640.755,46	272	575.260,576 640.747,328	17.46 2	272	575.260,576 640.747,328	273	575.244,856 640.730,688	22.89 1	273	575.244,856 640.730,688	274	575.229,749 640.724,801	16.21 4
274	575.229,749 640.724,801	275	575.223,744 640.722,461	6.445	275	575.223,744 640.722,461	276	575.206,262 640.718,207	17.99 2	276	575.206,262 640.718,207	277	575.185,243 640.729,136	23.69 1
277	575.185,243 640.729,136	278	575.169,99 640.735,658	16.58 9	278	575.169,99 640.735,658	279	575.149,853 640.741,623	21.00 2	279	575.149,853 640.741,623	280	575.131,373 640.746,713	19.16 8
280	575.131,373 640.746,713	281	575.110,981 640.753,824	21.59 6	281	575.110,981 640.753,824	282	575.106,112 640.742,588	12.24 6	282	575.106,112 640.742,588	283	575.091,442 640.740,351	14.84
283	575.091,442 640.740,351	284	575.085,173 640.739,395	6.341	284	575.085,173 640.739,395	285	575.069,402 640.727,478	19.76 7	285	575.069,402 640.727,478	286	575.052,47 640.717,697	19.55 4
286	575.052,47 640.717,697	287	575.039,142 640.724,127	14.79 8	287	575.039,142 640.724,127	288	575.022,258 640.728,199	17.36 8	288	575.022,258 640.728,199	289	575.022,022 640.728,256	0.243
289	575.022,022 640.728,256	1	575.004,803 640.728,462	17.22										

\*\* Lungimile segmentelor sunt determinate în planul de proiecție Stereo 70 și sunt rotunjite la 1 milimetru.

\*\*\* Distanța dintre puncte este formată din segmente cumulate ce sunt mai mici decât valoarea 1 milimetru.



**DATE DESPRE IMOBILUL NR. 8224**

Oficiul de Cadastru și Publicitate Imobiliară NEAMT  
Biroul de Cadastru și Publicitate Imobiliară Targu-Neamt

**A. Partea I. Descrierea imobilului**

TEREN Extravilan

Adresa: Jud. Neamt

Nr. Crt	Nr cadastral Nr. topografic	Suprafața* (mp)	Observații / Referințe
A1		Din acte: 30.000 Masurata: 29.044	Sector cadastral:1 Teren neimprejmuit; Diferenta de suprafata se regaseste la ID 8232

**B. Partea II. Proprietari și acte**

Inscrieri privitoare la dreptul de proprietate și alte drepturi reale	Referințe
/	
Act Administrativ nr. 1290, din 31/05/2013 emis de Primaria comunei Pipirig (CJSDPAT NEAMT NR.9876 / 19.04.2013, HCL NR.39 / 20.02.2013 + ANEXA);	
B1	Inscrierea provizorie, drept de PROPRIETATE, dobandit prin Lege, cota actuala 1/1, cota initiala 1/1 1) STĂNOAE I IOANA
	A1

**C. Partea III. SARCINI .**

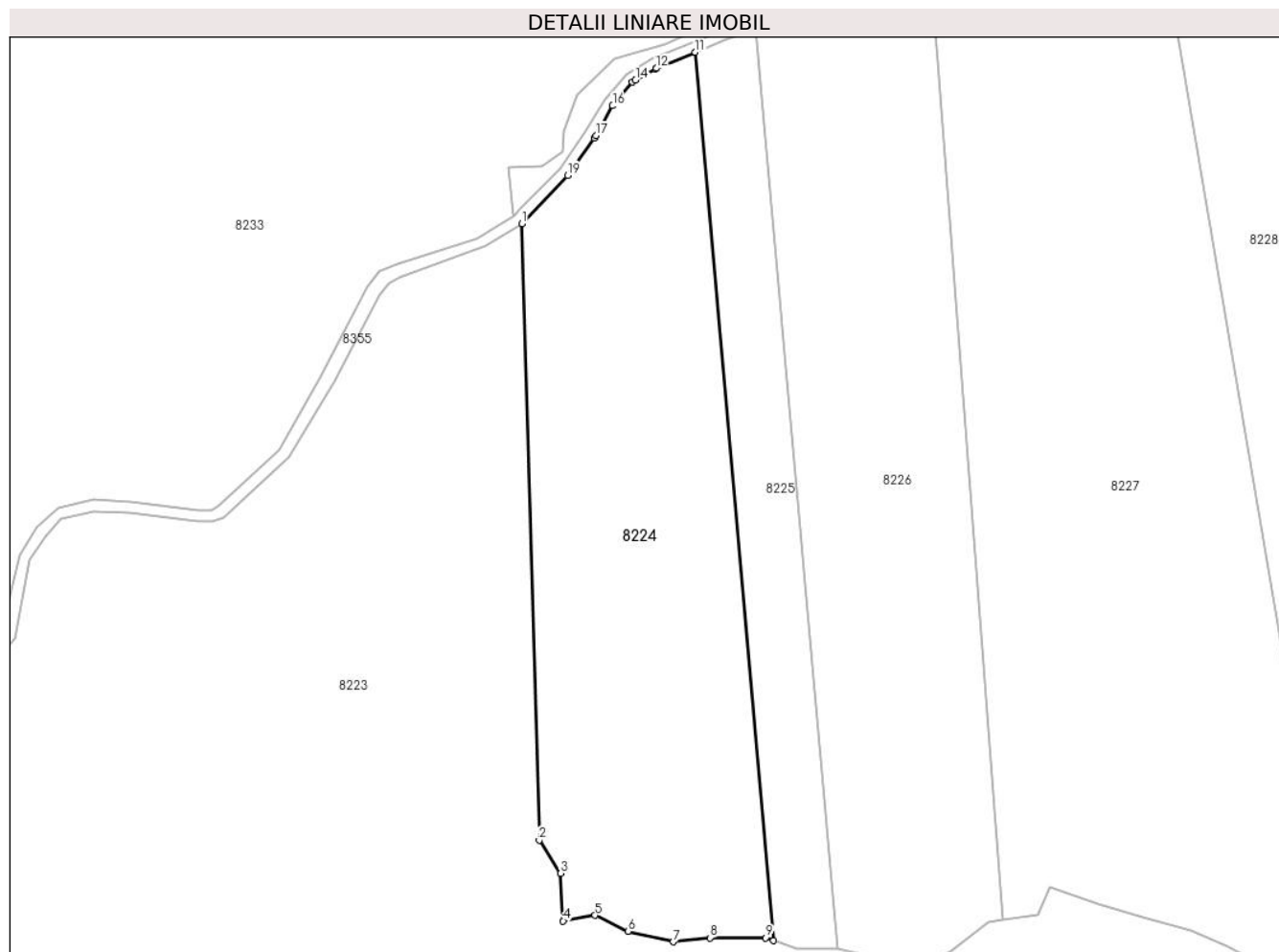
Inscrieri privind dezmembramintele dreptului de proprietate, drepturi reale de garanție și sarcini	Referințe
NU SUNT	

## Anexa Nr. 1 La Partea I

## Teren

Nr cadastral	Suprafața (mp)*	Observații / Referințe
	Din acte: 30.000 Masurata: 29.044	Diferenta de suprafata se regaseste la ID 8232

\* Suprafața este determinată în planul de proiecție Stereo 70.



## Date referitoare la teren

Crt	Categorie folosință	Intra vilan	Suprafața (mp)	Tarla	Parcelă	Nr. topo	Observații / Referințe
1	padure	NU	29.044	U.P. III Hălăuca	UA 50A%	-	

## Lungime Segmente

1) Valorile lungimilor segmentelor sunt obținute din proiecție în plan.

Punct început	X / Y	Punct sfârșit	X / Y	Lungime segment (** (m)
1	574.889,842 641.031,592	2	574.897,158 640.773,575	258.121
2	574.897,158 640.773,575	3	574.906,151 640.759,713	16.524
3	574.906,151 640.759,713	4	574.907,207 640.739,822	19.919
4	574.907,207 640.739,822	5	574.920,588 640.742,171	13.586



Punct început	X / Y	Punct sfârşit	X / Y	Lungime segment (** (m)
5	574.920,588 640.742,171	6	574.934,299 640.735,443	15.273
6	574.934,299 640.735,443	7	574.953,218 640.731,103	19.41
7	574.953,218 640.731,103	8	574.968,738 640.732,78	15.61
8	574.968,738 640.732,78	9	574.992,076 640.732,739	23.338
9	574.992,076 640.732,739	10	574.995,341 640.731,642	3.444
10	574.995,341 640.731,642	11	574.962,515 641.103,305	373.11
11	574.962,515 641.103,305	12	574.946,173 641.096,627	17.654
12	574.946,173 641.096,627	13	574.945,964 641.096,522	0.234
13	574.945,964 641.096,522	14	574.937,521 641.091,667	9.739
14	574.937,521 641.091,667	15	574.936,085 641.090,84	1.657
15	574.936,085 641.090,84	16	574.927,939 641.080,902	12.85
16	574.927,939 641.080,902	17	574.920,945 641.068,387	14.337
17	574.920,945 641.068,387	18	574.920,323 641.067,274	1.275
18	574.920,323 641.067,274	19	574.909,198 641.051,823	19.039
19	574.909,198 641.051,823	1	574.889,842 641.031,592	27.999

\*\* Lungimile segmentelor sunt determinate în planul de proiecţie Stereo 70 şi sunt rotunjite la 1 milimetru.

\*\*\* Distanţa dintre puncte este formată din segmente cumulate ce sunt mai mici decât valoarea 1 milimetru.



**DATE DESPRE IMOBILUL NR. 8225**

Oficiul de Cadastru și Publicitate Imobiliară NEAMT  
Biroul de Cadastru și Publicitate Imobiliară Targu-Neamt

**A. Partea I. Descrierea imobilului**

TEREN Extravilan

Adresa: Jud. Neamt

Nr. Crt	Nr cadastral Nr. topografic	Suprafața* (mp)	Observații / Referințe
A1		10.000	Sector cadastral:1 Teren neimprejmuit;

**B. Partea II. Proprietari și acte**

Inscrieri privitoare la dreptul de proprietate și alte drepturi reale		Referințe
/		
Act Administrativ nr. 1276, din 23/05/2013 emis de Primaria comunei Pipirig (CJSDPAT NEAMT NR.9876 / 19.04.2013, HCL NR.39 / 20.02.2013 + ANEXA);		
B1	Inscrierea provizorie, drept de PROPRIETATE, dobandit prin Lege, cota actuala 1/1, cota initiala 1/1	A1
	1) ANTON N IOAN 2) CIOCÎRTAU N ILEANA 3) ANTON N NECULAI 4) MUTU N GAROFIȚA 5) PÎȚILIGA N EVA 6) CATRINEI N FLOAREA 7) DAVID N NICULINA 8) DIACONU N VIORICA 9) ANTON N TRAIAN 10) CIOBANU N LUCREȚIA	

**C. Partea III. SARCINI .**

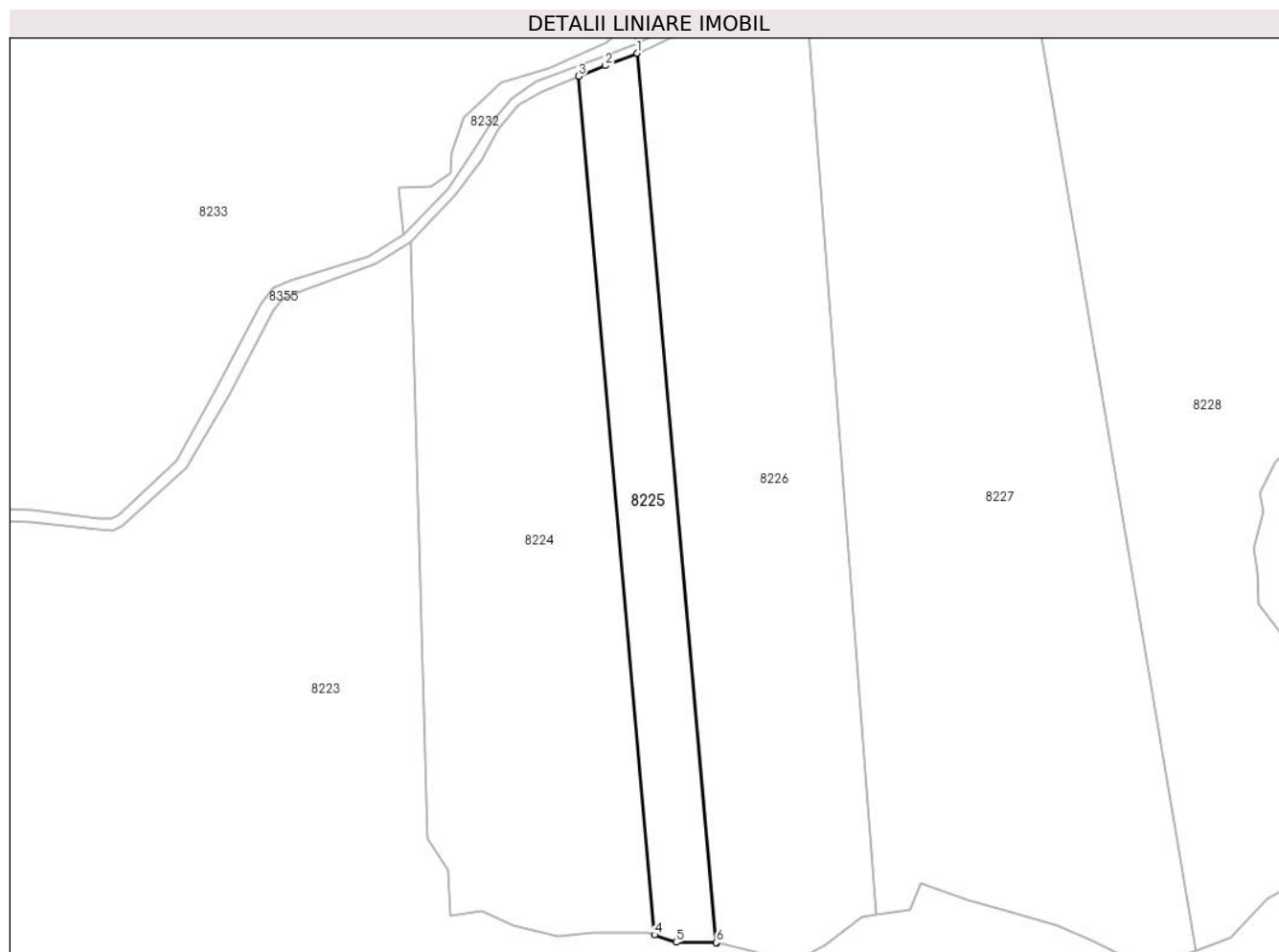
Inscrieri privind dezmembramintele dreptului de proprietate, drepturi reale de garanție și sarcini	Referințe
NU SUNT	

## Anexa Nr. 1 La Partea I

## Teren

Nr cadastral	Suprafața (mp)*	Observații / Referințe
	10.000	

\* Suprafața este determinată în planul de proiecție Stereo 70.



## Date referitoare la teren

Crt	Categorie folosință	Intravilan	Suprafața (mp)	Tarla	Parcelă	Nr. topo	Observații / Referințe
1	padure	NU	10.000	U.P. III Hălăuca	UA 50A%	-	

## Lungime Segmente

1) Valorile lungimilor segmentelor sunt obținute din proiecție în plan.

Punct început	X / Y	Punct sfârșit	X / Y	Lungime segment (** (m)
1	574.987,722 641.113,306	2	574.973,923 641.107,967	14.796
2	574.973,923 641.107,967	3	574.962,515 641.103,305	12.324
3	574.962,515 641.103,305	4	574.995,341 640.731,642	373.11
4	574.995,341 640.731,642	5	575.004,803 640.728,462	9.982
5	575.004,803 640.728,462	6	575.022,022 640.728,256	17.22

Punct început	X / Y	Punct sfârșit	X / Y	Lungime segment (** (m)
6	575.022,022 640.728,256	7	575.022,258 640.728,199	0.243
7	575.022,258 640.728,199	1	574.987,722 641.113,306	386.652

\*\* Lungimile segmentelor sunt determinate în planul de proiecție Stereo 70 și sunt rotunjite la 1 milimetru.

\*\*\* Distanța dintre puncte este formată din segmente cumulate ce sunt mai mici decât valoarea 1 milimetru.



**DATE DESPRE IMOBILUL NR. 8226**

Oficiul de Cadastru și Publicitate Imobiliară NEAMT  
Biroul de Cadastru și Publicitate Imobiliară Targu-Neamt

**A. Partea I. Descrierea imobilului**

TEREN Extravilan

Adresa: Jud. Neamt

Nr. Crt	Nr cadastral Nr. topografic	Suprafața* (mp)	Observații / Referințe
A1		Din acte: 30.000 Masurata: 29.228	Sector cadastral:1 Teren neîmprejmuit; Diferenta de suprafata se regaseste la ID 8231

**B. Partea II. Proprietari și acte**

Inscrieri privitoare la dreptul de proprietate și alte drepturi reale		Referințe
/		
Act Administrativ nr. 1289, din 31/05/2013 emis de Primaria comunei Pipirig (CJSDPAT NEAMT NR.9876 / 19.04.2013, HCL NR.39 / 20.02.2013 + ANEXA);		
B1	Inscrierea provizorie, drept de PROPRIETATE, dobandit prin Lege, cota actuala 1/1, cota initiala 1/1	A1
	1) DIACONU D IOAN 2) DIACONU D GHEORGHE 3) POPA D ELENA 4) APOPI D MARIA 5) TODIREASA AL ILIE 6) PĂTRAȘCU D VARVARA 7) ALEXANDRU D ZAMFIRA	

**C. Partea III. SARCINI .**

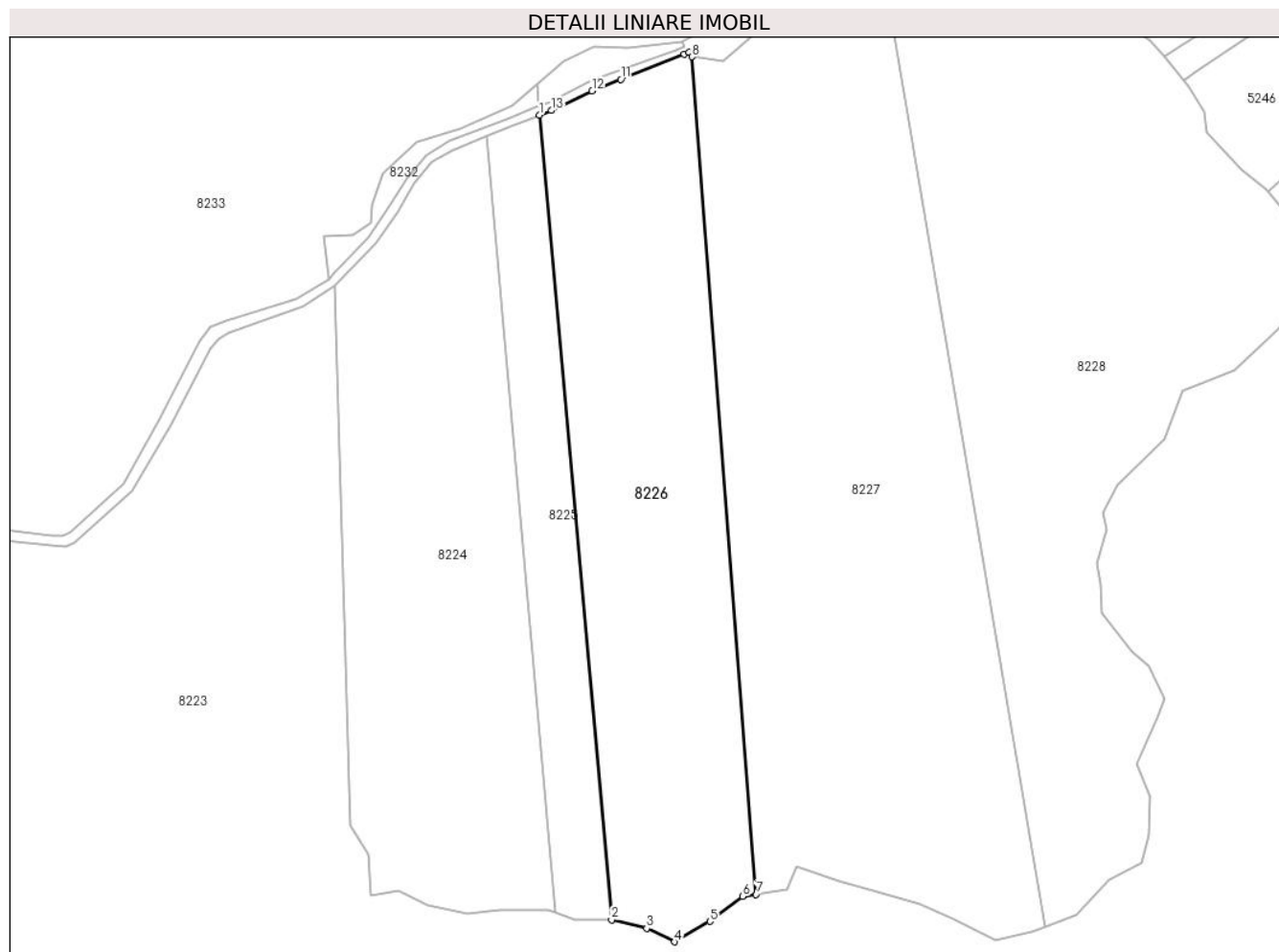
Inscrieri privind dezmembramintele dreptului de proprietate, drepturi reale de garanție și sarcini	Referințe
NU SUNT	

## Anexa Nr. 1 La Partea I

## Teren

Nr cadastral	Suprafața (mp)*	Observații / Referințe
	Din acte: 30.000 Masurata: 29.228	Diferenta de suprafata se regaseste la ID 8231

\* Suprafața este determinată în planul de proiecție Stereo 70.



## Date referitoare la teren

Crt	Categorie folosință	Intra vilan	Suprafața (mp)	Tarla	Parcelă	Nr. topo	Observații / Referințe
1	padure	NU	29.228	U.P. III Hălăuca	UA 50A%	-	

## Lungime Segmente

1) Valorile lungimilor segmentelor sunt obținute din proiecție în plan.

Punct început	X / Y	Punct sfârșit	X / Y	Lungime segment (** (m)
1	574.987,722 641.113,306	2	575.022,258 640.728,199	386.652
2	575.022,258 640.728,199	3	575.039,142 640.724,127	17.368
3	575.039,142 640.724,127	4	575.052,47 640.717,697	14.798
4	575.052,47 640.717,697	5	575.069,402 640.727,478	19.554



Punct început	X / Y	Punct sfârșit	X / Y	Lungime segment (** (m)
5	575.069,402 640.727,478	6	575.085,173 640.739,395	19.767
6	575.085,173 640.739,395	7	575.091,442 640.740,351	6.341
7	575.091,442 640.740,351	8	575.060,806 641.141,241	402.059
8	575.060,806 641.141,241	9	575.059,329 641.143,376	2.596
9	575.059,329 641.143,376	10	575.057,089 641.142,317	2.478
10	575.057,089 641.142,317	11	575.026,661 641.130,433	32.666
11	575.026,661 641.130,433	12	575.012,987 641.124,922	14.743
12	575.012,987 641.124,922	13	574.993,476 641.115,532	21.653
13	574.993,476 641.115,532	1	574.987,722 641.113,306	6.17

\*\* Lungimile segmentelor sunt determinate în planul de proiecție Stereo 70 și sunt rotunjite la 1 milimetru.

\*\*\* Distanța dintre puncte este formată din segmente cumulate ce sunt mai mici decât valoarea 1 milimetru.



**DATE DESPRE IMOBILUL NR. 8227**

Oficiul de Cadastru și Publicitate Imobiliară NEAMT  
Biroul de Cadastru și Publicitate Imobiliară Targu-Neamt

**A. Partea I. Descrierea imobilului**

TEREN Extravilan

Adresa: Jud. Neamt

Nr. Crt	Nr cadastral Nr. topografic	Suprafața* (mp)	Observații / Referințe
A1	52463	50.000	Sector cadastral:1 Teren neimprejmuit;

**B. Partea II. Proprietari și acte**

Inscrieri privitoare la dreptul de proprietate și alte drepturi reale		Referințe
<b>13844 / 23/05/2019</b>		
Act Administrativ nr. 20370 - titlu de proprietate, din 10/04/2019 emis de CJPSDPAT NEAMT;		
B1	Intabulare, drept de PROPRIETATE, dobandit prin Reconstituire, cota actuala 1/1, cota initiala 1/1	A1
	1) RADU VASILE 2) RADU NECULAI 3) RADU NATALIA, decedata 4) RADU IOAN 5) RADU ȘTEFAN 6) RADU GHEORGHE 7) RADU MARIA 8) RADU ILIE	

**C. Partea III. SARCINI .**

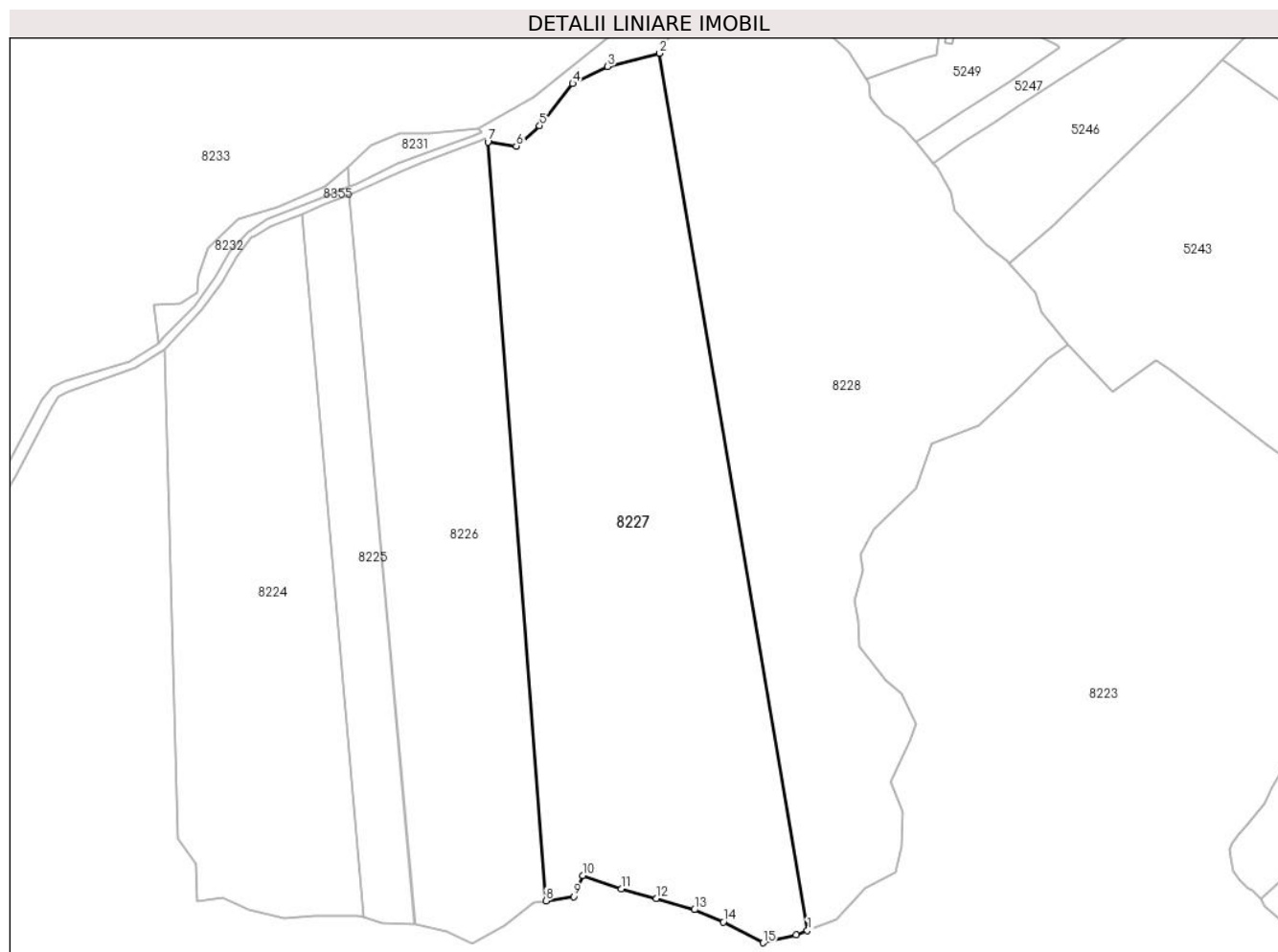
Inscrieri privind dezmembramintele dreptului de proprietate, drepturi reale de garanție și sarcini	Referințe
NU SUNT	

## Anexa Nr. 1 La Partea I

## Teren

Nr cadastral	Suprafața (mp)*	Observații / Referințe
52463	50.000	

\* Suprafața este determinată în planul de proiecție Stereo 70.



## Date referitoare la teren

Crt	Categorie folosință	Intravilan	Suprafața (mp)	Tarla	Parcelă	Nr. topo	Observații / Referințe
1	padure	NU	50.000	U.P. III Halauca	u.a. 50A%	-	PV 1285/31.05.2013 O.S. Pîpirig - U.P. III Halauca- u.a. 50A%

## Lungime Segmente

1) Valorile lungimilor segmentelor sunt obținute din proiecție în plan.

Punct început	X / Y	Punct sfârșit	X / Y	Lungime segment (** (m)
1	575.229,749 640.724,801	2	575.151,627 641.188,151	469.89
2	575.151,627 641.188,151	3	575.124,115 641.181,101	28.401
3	575.124,115 641.181,101	4	575.105,611 641.172,142	20.559
4	575.105,611 641.172,142	5	575.088,148 641.149,902	28.277
5	575.088,148 641.149,902	6	575.075,794 641.139,112	16.403

Punct început	X / Y	Punct sfârşit	X / Y	Lungime segment (** (m)
6	575.075,794 641.139,112	7	575.060,806 641.141,241	15.138
7	575.060,806 641.141,241	8	575.091,442 640.740,351	402.059
8	575.091,442 640.740,351	9	575.106,112 640.742,588	14.84
9	575.106,112 640.742,588	10	575.110,981 640.753,824	12.246
10	575.110,981 640.753,824	11	575.131,373 640.746,713	21.596
11	575.131,373 640.746,713	12	575.149,853 640.741,623	19.168
12	575.149,853 640.741,623	13	575.169,99 640.735,658	21.002
13	575.169,99 640.735,658	14	575.185,243 640.729,136	16.589
14	575.185,243 640.729,136	15	575.206,262 640.718,207	23.691
15	575.206,262 640.718,207	16	575.223,744 640.722,461	17.992
16	575.223,744 640.722,461	1	575.229,749 640.724,801	6.445

\*\* Lungimile segmentelor sunt determinate în planul de proiecție Stereo 70 și sunt rotunjite la 1 milimetru.

\*\*\* Distanța dintre puncte este formată din segmente cumulate ce sunt mai mici decât valoarea 1 milimetru.



**DATE DESPRE IMOBILUL NR. 8228**

Oficiul de Cadastru și Publicitate Imobiliară NEAMT  
Biroul de Cadastru și Publicitate Imobiliară Targu-Neamt

**A. Partea I. Descrierea imobilului**

TEREN Necunoscut

Adresa: Loc. Boboiesti, Jud. Neamt, si extravilan UAT Pipirig

Nr. Crt	Nr cadastral Nr. topografic	Suprafața* (mp)	Observații / Referințe
A1		50.000	Sector cadastral:1 Teren neimprejmuit;

**B. Partea II. Proprietari și acte**

Inscrieri privitoare la dreptul de proprietate și alte drepturi reale		Referințe
/		
Act Administrativ nr. 1286, din 31/05/2013 emis de Primaria comunei Pipirig (CJSDPAT NEAMT NR.9876 / 19.04.2013, HCL NR.39 / 20.02.2013 + ANEXA);		
B1	Inscrierea provizorie, drept de PROPRIETATE, dobandit prin Lege, cota actuala 1/1, cota initiala 1/1 1) DOCHIȚA GR VIORICA 2) SPUMĂ GR MARIA	A1

**C. Partea III. SARCINI .**

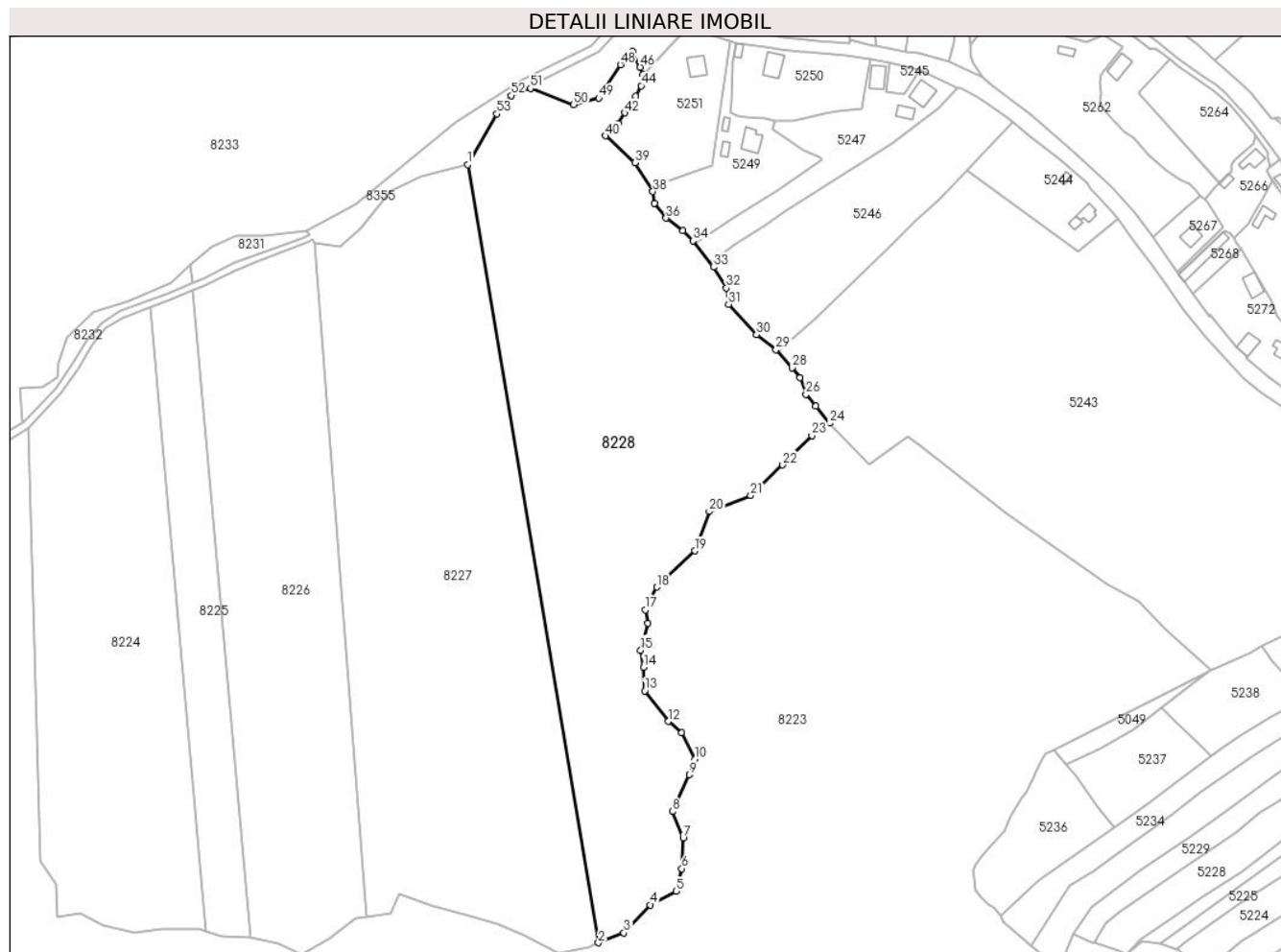
Inscrieri privind dezmembramintele dreptului de proprietate, drepturi reale de garanție și sarcini	Referințe
NU SUNT	

## Anexa Nr. 1 La Partea I

## Teren

Nr cadastral	Suprafața (mp)*	Observații / Referințe
	50.000	

\* Suprafața este determinată în planul de proiecție Stereo 70.



## Date referitoare la teren

Crt	Categorie folosință	Intravilan	Suprafața (mp)	Tarla	Parcelă	Nr. topo	Observații / Referințe
1	padure	NU	49.931	U.P. III Hălăuca	UA 50A%	-	
2	padure	DA	69	U.P. III Hălăuca	UA 50A%	-	

## Lungime Segmente

1) Valorile lungimilor segmentelor sunt obținute din proiecție în plan.

Punct început	X / Y	Punct sfârșit	X / Y	Lungime segment	Punct început	X / Y	Punct sfârșit	X / Y	Lungime segment	Punct început	X / Y	Punct sfârșit	X / Y	Lungime segment
1	575.151,627 641.188,151	2	575.229,749 640.724,801	469.89	2	575.229,749 640.724,801	3	575.244,856 640.730,688	16.214	3	575.244,856 640.730,688	4	575.260,576 640.747,328	22.891
4	575.260,576 640.747,328	5	575.276,029 640.755,46	17.462	5	575.276,029 640.755,46	6	575.279,361 640.768,981	13.926	6	575.279,361 640.768,981	7	575.280,199 640.787,256	18.294
7	575.280,199 640.787,256	8	575.273,976 640.802,969	16.9	8	575.273,976 640.802,969	9	575.283,821 640.824,9	24.039	9	575.283,821 640.824,9	10	575.287,112 640.833,988	9.666
10	575.287,112 640.833,988	11	575.279,349 640.849,898	17.703	11	575.279,349 640.849,898	12	575.271,218 640.856,626	10.554	12	575.271,218 640.856,626	13	575.257,325 640.874,78	22.86



Punct început	X / Y	Punct sfârșit	X / Y	Lungime segment	Punct început	X / Y	Punct sfârșit	X / Y	Lungime segment	Punct început	X / Y	Punct sfârșit	X / Y	Lungime segment
13	575.257,325 640.874,78	14	575.256,584 640.888,813	14.053	14	575.256,584 640.888,813	15	575.254,887 640.899,042	10.369	15	575.254,887 640.899,042	16	575.259,151 640.915,068	16.584
16	575.259,151 640.915,068	17	575.257,758 640.923,036	8.089	17	575.257,758 640.923,036	18	575.264,541 640.936,592	15.158	18	575.264,541 640.936,592	19	575.287,222 640.958,148	31.29
19	575.287,222 640.958,148	20	575.295,762 640.981,596	24.955	20	575.295,762 640.981,596	21	575.320,499 640.991,136	26.513	21	575.320,499 640.991,136	22	575.339,398 641.009,294	26.208
22	575.339,398 641.009,294	23	575.356,903 641.026,819	24.77	23	575.356,903 641.026,819	24	575.367,663 641.034,251	13.077	24	575.367,663 641.034,251	25	575.359,28 641.044,361	13.133
25	575.359,28 641.044,361	26	575.353,488 641.051,421	9.132	26	575.353,488 641.051,421	27	575.350,033 641.061,516	10.67	27	575.350,033 641.061,516	28	575.345,116 641.067,086	7.43
28	575.345,116 641.067,086	29	575.335,563 641.077,947	14.464	29	575.335,563 641.077,947	30	575.323,969 641.086,917	14.659	30	575.323,969 641.086,917	31	575.307,264 641.105,033	24.642
31	575.307,264 641.105,033	32	575.305,949 641.114,748	9.804	32	575.305,949 641.114,748	33	575.298,473 641.127,102	14.44	33	575.298,473 641.127,102	34	575.286,083 641.142,749	19.958
34	575.286,083 641.142,749	35	575.280,131 641.148,755	8.456	35	575.280,131 641.148,755	36	575.269,999 641.156,321	12.645	36	575.269,999 641.156,321	37	575.263,036 641.165,076	11.186
37	575.263,036 641.165,076	38	575.262,155 641.172,166	7.145	38	575.262,155 641.172,166	39	575.251,557 641.189,33	20.172	39	575.251,557 641.189,33	40	575.233,828 641.205,357	23.899
40	575.233,828 641.205,357	41	575.241,427 641.212,731	10.589	41	575.241,427 641.212,731	42	575.245,315 641.218,991	7.369	42	575.245,315 641.218,991	43	575.252,077 641.228,769	11.888
43	575.252,077 641.228,769	44	575.255,162 641.235,12	7.061	44	575.255,162 641.235,12	45	575.256,097 641.241,949	6.893	45	575.256,097 641.241,949	46	575.254,546 641.246,266	4.587
46	575.254,546 641.246,266	47	575.249,934 641.255,578	10.392	47	575.249,934 641.255,578	48	575.242,79 641.247,727	10.615	48	575.242,79 641.247,727	49	575.229,892 641.227,747	23.781
49	575.229,892 641.227,747	50	575.214,972 641.223,773	15.44	50	575.214,972 641.223,773	51	575.189,138 641.233,515	27.61	51	575.189,138 641.233,515	52	575.177,875 641.229,301	12.026
52	575.177,875 641.229,301	53	575.169,173 641.218,398	13.95	53	575.169,173 641.218,398	1	575.151,627 641.188,151	34.968					

\*\* Lungimile segmentelor sunt determinate în planul de proiecție Stereo 70 și sunt rotunjite la 1 milimetru.

\*\*\* Distanța dintre puncte este formată din segmente cumulate ce sunt mai mici decât valoarea 1 milimetru.



**DATE DESPRE IMOBILUL NR. 8229**

Oficiul de Cadastru și Publicitate Imobiliară NEAMT  
Biroul de Cadastru și Publicitate Imobiliară Targu-Neamt

**A. Partea I. Descrierea imobilului**

TEREN Necunoscut

Adresa: Loc. Boboiesti, Jud. Neamt, si extravilan UAT Pipirig

Nr. Crt	Nr cadastral Nr. topografic	Suprafața* (mp)	Observații / Referințe
A1		1.906	Sector cadastral:1 Teren neimprejmuit;

**B. Partea II. Proprietari și acte**

Inscrieri privitoare la dreptul de proprietate și alte drepturi reale	Referințe
/	
Act Administrativ nr. 7, din 13/03/1996 emis de PRIMARIA COMUNEI PIPIRIG;	
B1	Inscrierea provizorie, drept de PROPRIETATE, dobandit prin Lege, cota actuala 1/1, cota initiala 1/1
	1) COMUNA PIPIRIG, CIF:99999999999999, PROPRIETAR NEIDENTIFICAT

**C. Partea III. SARCINI .**

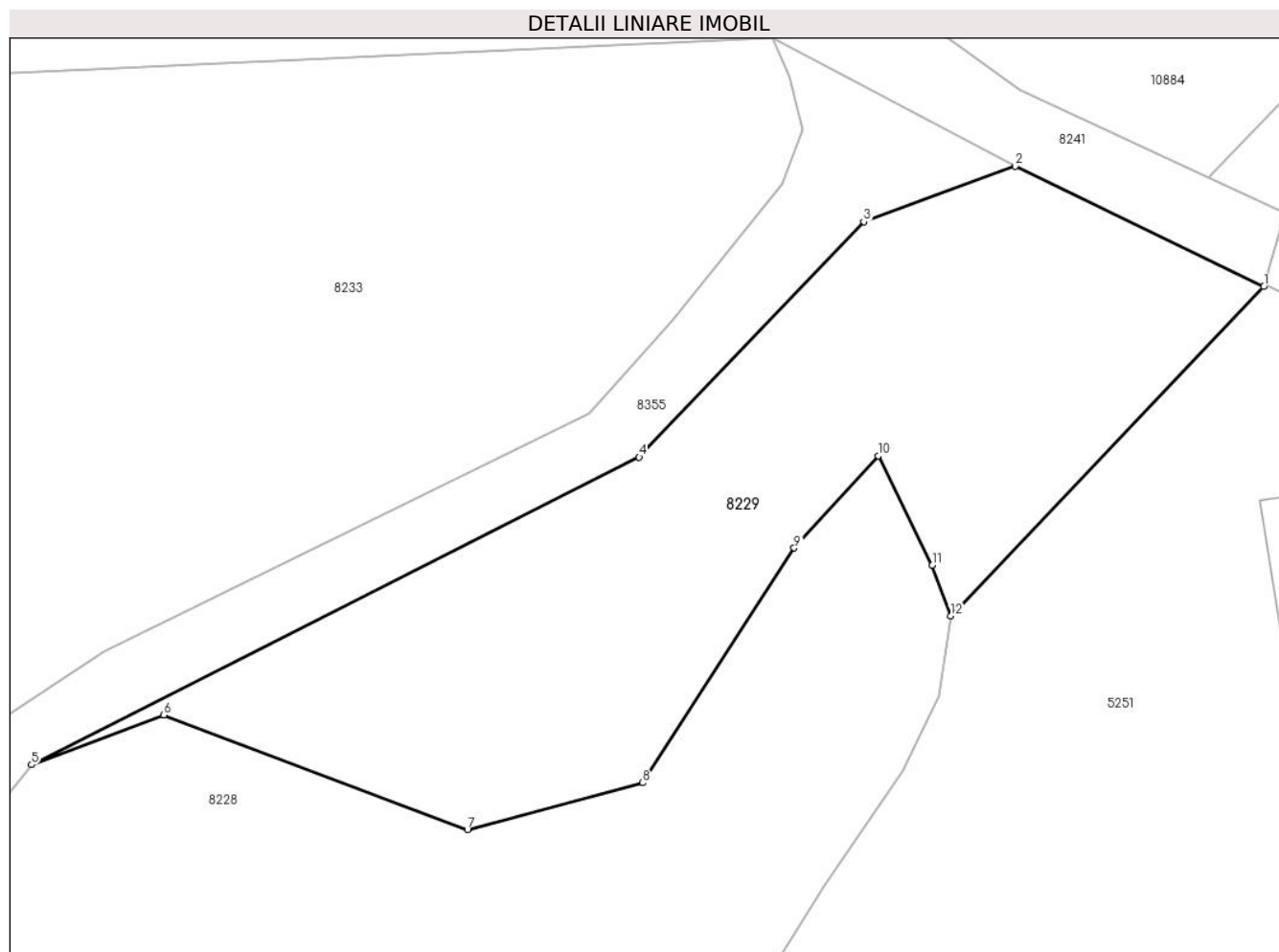
Inscrieri privind dezmembramintele dreptului de proprietate, drepturi reale de garanție și sarcini	Referințe
NU SUNT	

## Anexa Nr. 1 La Partea I

## Teren

Nr cadastral	Suprafața (mp)*	Observații / Referințe
	1.906	

\* Suprafața este determinată în planul de proiecție Stereo 70.



## Date referitoare la teren

Crt	Categorie folosință	Intravilan	Suprafața (mp)	Tarla	Parcelă	Nr. topo	Observații / Referințe
1	padure	DA	161	U.P. III Hălăuca	UA 50%	-	
2	padure	NU	1.745	U.P. III Hălăuca	UA 50%	-	

## Lungime Segmente

1) Valorile lungimilor segmentelor sunt obținute din proiecție în plan.

Punct început	X / Y	Punct sfârșit	X / Y	Lungime segment (** (m)
1	575.282,759 641.269,962	2	575.261,605 641.280,195	23.499
2	575.261,605 641.280,195	3	575.248,709 641.275,489	13.728
3	575.248,709 641.275,489	4	575.229,596 641.255,457	27.687
4	575.229,596 641.255,457	5	575.177,875 641.229,301	57.959

Punct început	X / Y	Punct sfârșit	X / Y	Lungime segment (** (m)
5	575.177,875 641.229,301	6	575.189,138 641.233,515	12.026
6	575.189,138 641.233,515	7	575.214,972 641.223,773	27.61
7	575.214,972 641.223,773	8	575.229,892 641.227,747	15.44
8	575.229,892 641.227,747	9	575.242,79 641.247,727	23.781
9	575.242,79 641.247,727	10	575.249,934 641.255,578	10.615
10	575.249,934 641.255,578	11	575.254,546 641.246,266	10.392
11	575.254,546 641.246,266	12	575.256,097 641.241,949	4.587
12	575.256,097 641.241,949	1	575.282,759 641.269,962	38.673

\*\* Lungimile segmentelor sunt determinate în planul de proiecție Stereo 70 și sunt rotunjite la 1 milimetru.

\*\*\* Distanța dintre puncte este formată din segmente cumulate ce sunt mai mici decât valoarea 1 milimetru.



**DATE DESPRE IMOBILUL NR. 8231**

Oficiul de Cadastru și Publicitate Imobiliară NEAMT  
Biroul de Cadastru și Publicitate Imobiliară Targu-Neamt

**A. Partea I. Descrierea imobilului**

TEREN Extravilan

Adresa: Jud. Neamt

Nr. Crt	Nr cadastral Nr. topografic	Suprafața* (mp)	Observații / Referințe
A1		Din acte: 30.000 Masurata: 772	Sector cadastral:1 Teren neîmprejmuit; Diferenta de suprafata se regaseste la ID 8226

**B. Partea II. Proprietari și acte**

Inscrieri privitoare la dreptul de proprietate și alte drepturi reale		Referințe
/		
Act Administrativ nr. 1289, din 31/05/2013 emis de Primaria comunei Pipirig (CJSDPAT NEAMT NR.9876 / 19.04.2013, HCL NR.39 / 20.02.2013 + ANEXA);		
B1	Inscrierea provizorie, drept de PROPRIETATE, dobandit prin Lege, cota actuala 1/1, cota initiala 1/1 1) <b>DIACONU D IOAN</b> 2) <b>POPA D ELENA</b> 3) <b>DIACONU D GHEORGHE</b> 4) <b>APOPI D MARIA</b> 5) <b>TODIREASA AL ILIE</b> 6) <b>PĂTRAȘCU D VARVARA</b> 7) <b>ALEXANDRU D ZAMFIRA</b>	A1

**C. Partea III. SARCINI .**

Inscrieri privind dezmembramintele dreptului de proprietate, drepturi reale de garanție și sarcini	Referințe
NU SUNT	

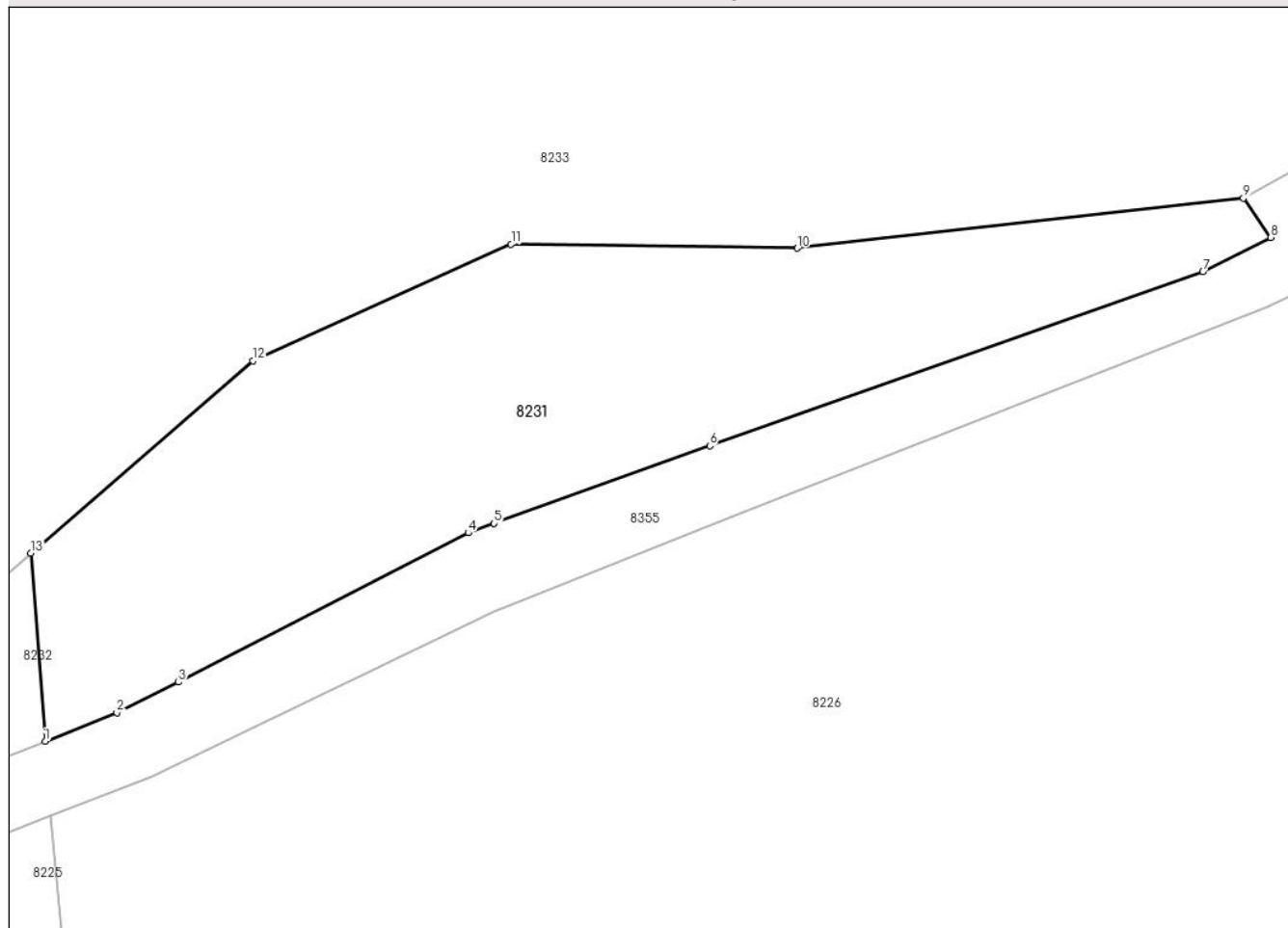
## Anexa Nr. 1 La Partea I

## Teren

Nr cadastral	Suprafața (mp)*	Observații / Referințe
	Din acte: 30.000 Masurata: 772	Diferenta de suprafata se regaseste la ID 8226

\* Suprafața este determinată în planul de proiecție Stereo 70.

## DETALII LINIARE IMOBIL



## Date referitoare la teren

Crt	Categorie folosință	Intra vilan	Suprafața (mp)	Tarla	Parcelă	Nr. topo	Observații / Referințe
1	padure	NU	772	U.P. III Hălăuca	UA 50A%	-	

## Lungime Segmente

1) Valorile lungimilor segmentelor sunt obținute din proiecție în plan.

Punct început	X / Y	Punct sfârșit	X / Y	Lungime segment (** (m)
1	574.987,399 641.117,54	2	574.991,485 641.119,176	4.401
2	574.991,485 641.119,176	3	574.994,982 641.120,916	3.906
3	574.994,982 641.120,916	4	575.011,536 641.129,437	18.618
4	575.011,536 641.129,437	5	575.013,004 641.129,968	1.561
5	575.013,004 641.129,968	6	575.025,306 641.134,411	13.08



Punct început	X / Y	Punct sfârșit	X / Y	Lungime segment (** (m)
6	575.025,306 641.134,411	7	575.053,443 641.144,339	29.837
7	575.053,443 641.144,339	8	575.057,311 641.146,292	4.333
8	575.057,311 641.146,292	9	575.055,76 641.148,535	2.727
9	575.055,76 641.148,535	10	575.030,312 641.145,684	25.607
10	575.030,312 641.145,684	11	575.013,976 641.145,918	16.338
11	575.013,976 641.145,918	12	574.999,235 641.139,25	16.179
12	574.999,235 641.139,25	13	574.986,578 641.128,275	16.753
13	574.986,578 641.128,275	1	574.987,399 641.117,54	10.766

\*\* Lungimile segmentelor sunt determinate în planul de proiecție Stereo 70 și sunt rotunjite la 1 milimetru.

\*\*\* Distanța dintre puncte este formată din segmente cumulate ce sunt mai mici decât valoarea 1 milimetru.



**DATE DESPRE IMOBILUL NR. 8232**

Oficiul de Cadastru și Publicitate Imobiliară NEAMT  
Biroul de Cadastru și Publicitate Imobiliară Targu-Neamt

**A. Partea I. Descrierea imobilului**

TEREN Extravilan

Adresa: Jud. Neamt

Nr. Crt	Nr cadastral Nr. topografic	Suprafața* (mp)	Observații / Referințe
A1		956	Sector cadastral:1 Teren neimprejmuit; Diferenta de suprafata se regaseste la ID 8224

**B. Partea II. Proprietari și acte**

Inscrieri privitoare la dreptul de proprietate și alte drepturi reale	Referințe
/	
Act Administrativ nr. 1290, din 31/05/2013 emis de Primaria comunei Pipirig (CJSDPAT NEAMT NR.9876 / 19.04.2013, HCL NR.39 / 20.02.2013 + ANEXA);	
B1 Inscrierea provizorie, drept de PROPRIETATE, dobandit prin Lege, cota actuala 1/1, cota initiala 1/1 1) STĂNOAE I IOANA	A1

**C. Partea III. SARCINI .**

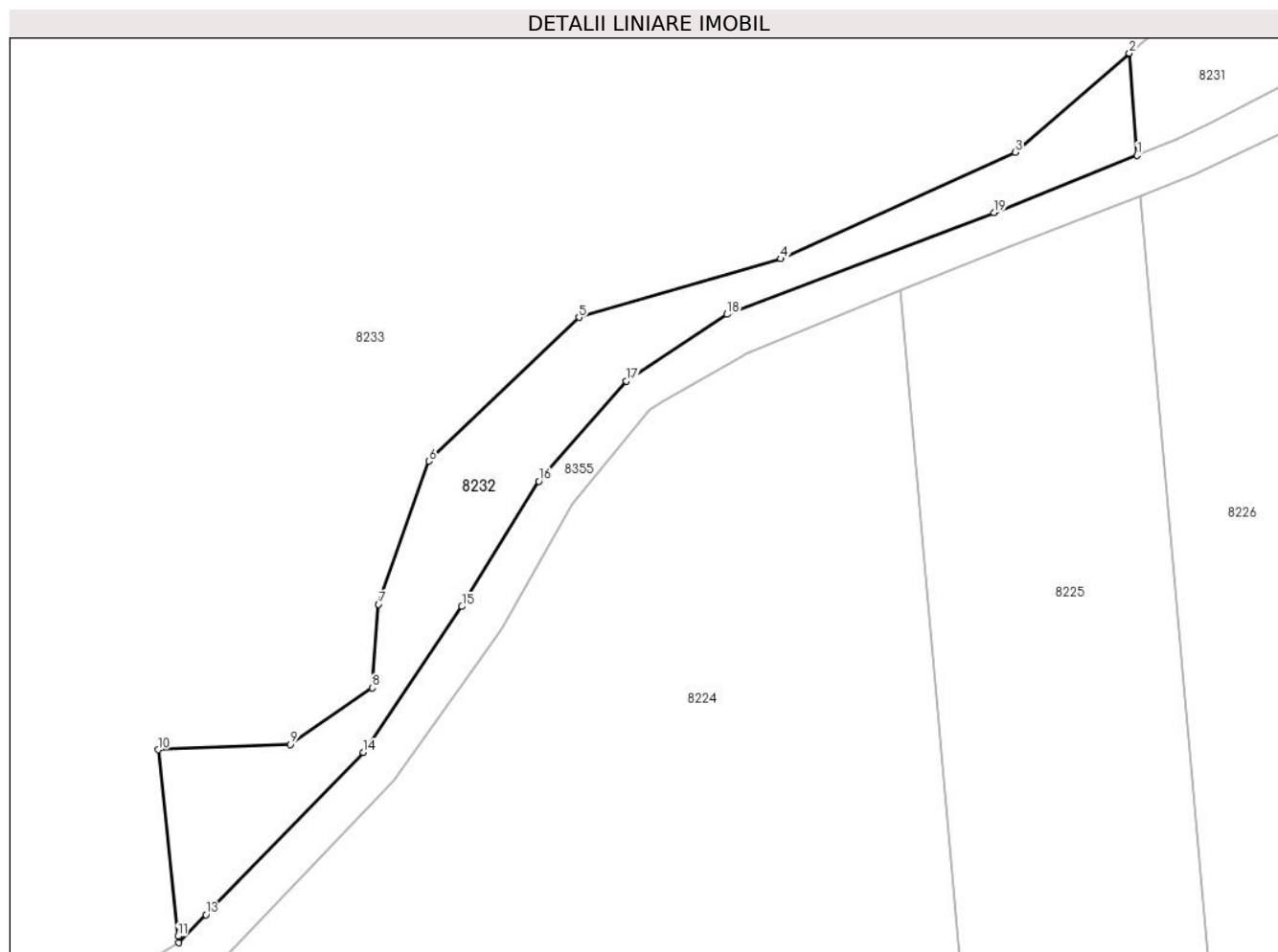
Inscrieri privind dezmembramintele dreptului de proprietate, drepturi reale de garanție și sarcini	Referințe
NU SUNT	

## Anexa Nr. 1 La Partea I

## Teren

Nr cadastral	Suprafața (mp)*	Observații / Referințe
	956	Diferenta de suprafata se regaseste la ID 8224

\* Suprafața este determinată în planul de proiecție Stereo 70.



## Date referitoare la teren

Crt	Categorie folosință	Intra vilan	Suprafața (mp)	Tarla	Parcelă	Nr. topo	Observații / Referințe
1	padure	NU	956	U.P. III Hălăuca	UA 50A%	-	

## Lungime Segmente

1) Valorile lungimilor segmentelor sunt obținute din proiecție în plan.

Punct început	X / Y	Punct sfârșit	X / Y	Lungime segment (** (m)
1	574.987,399 641.117,54	2	574.986,578 641.128,275	10.766
2	574.986,578 641.128,275	3	574.974,573 641.117,864	15.891
3	574.974,573 641.117,864	4	574.949,937 641.106,681	27.055
4	574.949,937 641.106,681	5	574.928,705 641.100,512	22.11
5	574.928,705 641.100,512	6	574.912,925 641.085,412	21.841

Punct început	X / Y	Punct sfârșit	X / Y	Lungime segment (** (m)
6	574.912,925 641.085,412	7	574.907,635 641.070,358	15.956
7	574.907,635 641.070,358	8	574.906,947 641.061,59	8.795
8	574.906,947 641.061,59	9	574.898,367 641.055,651	10.435
9	574.898,367 641.055,651	10	574.884,454 641.055,088	13.924
10	574.884,454 641.055,088	11	574.886,525 641.035,492	19.705
11	574.886,525 641.035,492	12	574.886,598 641.034,799	0.697
12	574.886,598 641.034,799	13	574.889,474 641.037,759	4.127
13	574.889,474 641.037,759	14	574.906,03 641.054,797	23.757
14	574.906,03 641.054,797	15	574.916,383 641.070,137	18.507
15	574.916,383 641.070,137	16	574.924,484 641.083,302	15.458
16	574.924,484 641.083,302	17	574.933,658 641.093,828	13.963
17	574.933,658 641.093,828	18	574.944,28 641.100,843	12.729
18	574.944,28 641.100,843	19	574.972,353 641.111,513	30.032
19	574.972,353 641.111,513	1	574.987,399 641.117,54	16.208

\*\* Lungimile segmentelor sunt determinate în planul de proiecție Stereo 70 și sunt rotunjite la 1 milimetru.

\*\*\* Distanța dintre puncte este formată din segmente cumulate ce sunt mai mici decât valoarea 1 milimetru.



**DATE DESPRE IMOBILUL NR. 8233**

Oficiul de Cadastru și Publicitate Imobiliară NEAMT  
Biroul de Cadastru și Publicitate Imobiliară Targu-Neamt

**A. Partea I. Descrierea imobilului**

TEREN Extravilan

Adresa: Jud. Neamt

Nr. Crt	Nr cadastral Nr. topografic	Suprafața* (mp)	Observații / Referințe
A1		Din acte: 41.950.100 Masurata: 3.155.773	Sector cadastral:1 Teren neimprejmuit; DIFERENTA DE SUPRAFATA INSCRISA IN INVENTARUL BUNURILOR DIN DOMENIUL PUBLIC AL STATULUI SE REGASESTE IN ALTE SECTOARE CADASTRALE

**B. Partea II. Proprietari și acte**

Inscrieri privitoare la dreptul de proprietate și alte drepturi reale		Referințe
<b>8233 / 13/01/2023</b>		
Act Administrativ nr. 1705, din 21/12/2006 emis de GUVERNUL ROMANIEI;		
B1	Intabulare, drept de PROPRIETATE, dobandit prin Lege, cota actuala 1/1, cota initiala 1/1 1) <b>STATUL ROMAN</b> , CIF:9999999999999, -domeniul public	A1
Act Administrativ nr. 982, din 29/12/1998 emis de GUVERNUL ROMANIEI (ORDINUL 182/26.02.2018 AVIZ CTAS 895/13.12.2017 EXTRAS DIN AMENAJAMENTUL SILVIC AL UNITATILOR DE PRODUCTIE);		
B2	Intabulare, drept de ADMINISTRARE, dobandit prin Lege, cota actuala 1/1 1) <b>RNP - ROMSILVA - PRIN DIRECTIA SILVICA NEAMT</b> , CIF:1590120	A1

**C. Partea III. SARCINI .**

Inscrieri privind dezmembramintele dreptului de proprietate, drepturi reale de garanție și sarcini	Referințe
NU SUNT	

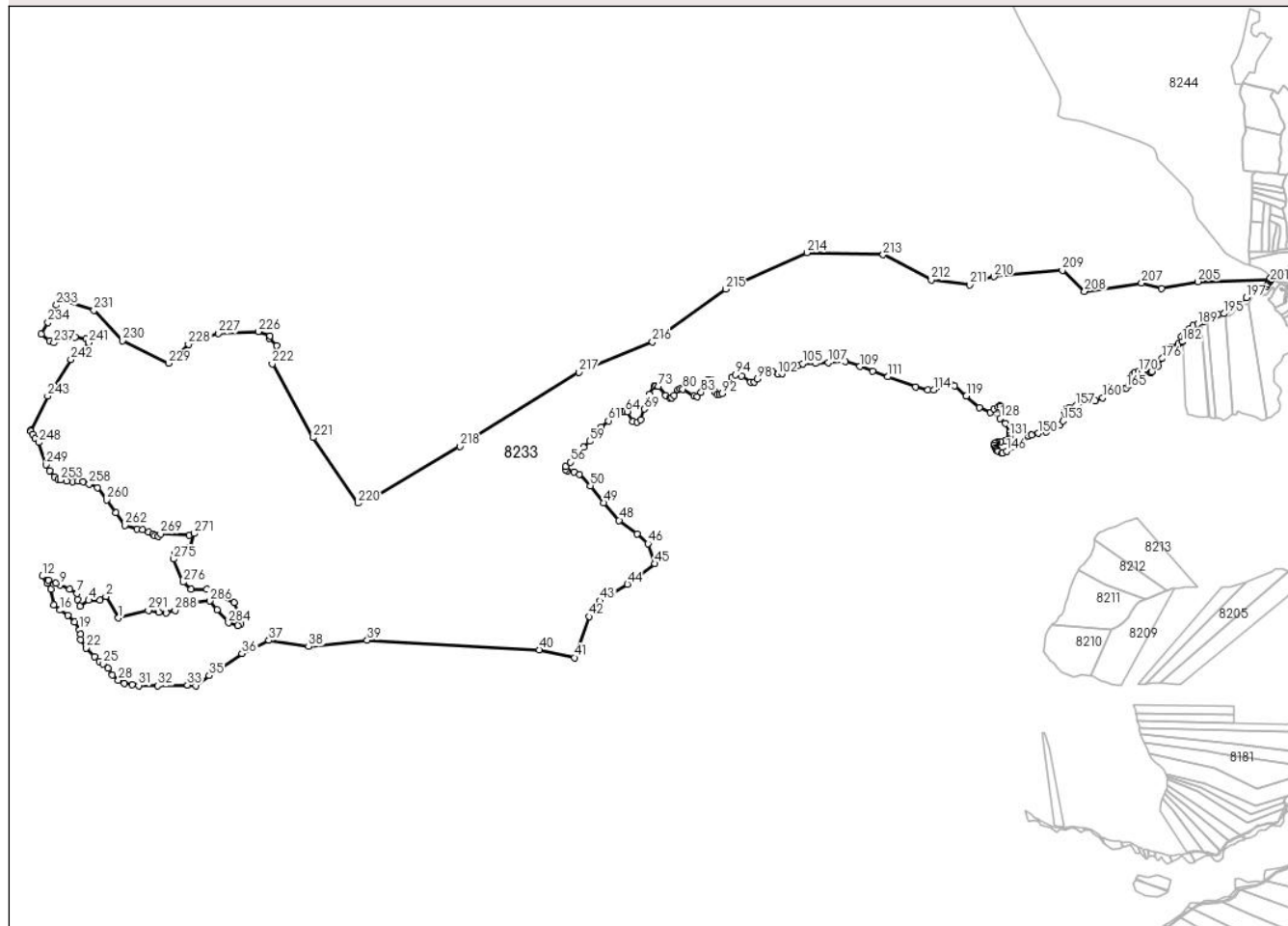
## Anexa Nr. 1 La Partea I

## Teren

Nr cadastral	Suprafața (mp)*	Observații / Referințe
	Din acte: 41.950.100 Masurata: 3.155.773	DIFERENTA DE SUPRAFATA INSCRISA IN INVENTARUL BUNURILOR DIN DOMENIUL PUBLIC AL STATULUI SE REGASESTE IN ALTE SECTOARE CADASTRALE

\* Suprafața este determinată în planul de proiecție Stereo 70.

## DETALII LINIARE IMOBIL



## Date referitoare la teren

Crt	Categorie folosință	Intra vilan	Suprafața (mp)	Tarla	Parcelă	Nr. topo	Observații / Referințe
1	padure	NU	3.155.773	UP III Hălăuca	UA 56%, 57, 58%, 59, 60%, 61, 67, 68, 69	-	UP III Hălăuca - O.S. Pipirig, PARTE DIN U.A 56%, PARTE DIN U.A 58%, PARTE DIN U.A 60%

## Lungime Segmente

1) Valorile lungimilor segmentelor sunt obținute din proiecție în plan.

Punct început	X / Y	Punct sfârșit	X / Y	Lungime segment	Punct început	X / Y	Punct sfârșit	X / Y	Lungime segment	Punct început	X / Y	Punct sfârșit	X / Y	Lungime segment
1	570.590,358 639.920,222	2	570.539,914 640.006,541	99.978	2	570.539,914 640.006,541	3	570.516,689 639.992,759	27.006	3	570.516,689 639.992,759	4	570.470,978 639.991,873	45.72
4	570.470,978 639.991,873	5	570.434,654 639.968,188	43.364	5	570.434,654 639.968,188	6	570.425,652 639.995,179	28.453	6	570.425,652 639.995,179	7	570.423,876 640.019,142	24.029
7	570.423,876 640.019,142	8	570.393,045 640.036,799	35.529	8	570.393,045 640.036,799	9	570.354,742 640.053,092	41.624	9	570.354,742 640.053,092	10	570.336,674 640.060,311	19.457



Punct început	X / Y	Punct sfârșit	X / Y	Lungime segment	Punct început	X / Y	Punct sfârșit	X / Y	Lungime segment	Punct început	X / Y	Punct sfârșit	X / Y	Lungime segment
10	570.336,674 640.060,311	11	570.307,776 640.072,529	31.37 5	11	570.307,776 640.072,529	12	570.282,78 640.089,171	30.02 9	12	570.282,78 640.089,171	13	570.303,937 640.060,184	35.88 7
13	570.303,937 640.060,184	14	570.316,868 640.036,289	27.17	14	570.316,868 640.036,289	15	570.329,127 639.973,588	63.88 8	15	570.329,127 639.973,588	16	570.353,92 639.951,844	32.97 7
16	570.353,92 639.951,844	17	570.386,107 639.930,101	38.84 3	17	570.386,107 639.930,101	18	570.413,944 639.904,444	37.85 7	18	570.413,944 639.904,444	19	570.433,084 639.872,701	37.06 7
19	570.433,084 639.872,701	20	570.437,432 639.854,001	19.19 9	20	570.437,432 639.854,001	21	570.438,738 639.832,693	21.34 8	21	570.438,738 639.832,693	22	570.460,92 639.798,774	40.52 8
22	570.460,92 639.798,774	23	570.493,979 639.763,985	47.99 1	23	570.493,979 639.763,985	24	570.513,595 639.745,632	26.86 3	24	570.513,595 639.745,632	25	570.529,305 639.735,282	18.81 3
25	570.529,305 639.735,282	26	570.548,345 639.717,357	26.15	26	570.548,345 639.717,357	27	570.566,459 639.690,192	32.65	27	570.566,459 639.690,192	28	570.590,391 639.669,807	31.43 7
28	570.590,391 639.669,807	29	570.615,63 639.656,188	28.67 9	29	570.615,63 639.656,188	30	570.645,389 639.650,274	30.34 1	30	570.645,389 639.650,274	31	570.672,507 639.647,807	27.23
31	570.672,507 639.647,807	32	570.749,255 639.646,646	76.75 7	32	570.749,255 639.646,646	33	570.869,727 639.649,822	120.5 14	33	570.869,727 639.649,822	34	570.903,832 639.647,519	34.18 3
34	570.903,832 639.647,519	35	570.957,171 639.688,341	67.16 8	35	570.957,171 639.688,341	36	571.089,793 639.776,307	159.1 43	36	571.089,793 639.776,307	37	571.197,998 639.829,605	120.6 19
37	571.197,998 639.829,605	38	571.358,311 639.804,741	162.2 3	38	571.358,311 639.804,741	39	571.595,538 639.830,527	238.6 24	39	571.595,538 639.830,527	40	572.289,59 639.791,975	695.1 22
40	572.289,59 639.791,975	41	572.431,846 639.760,361	145.7 27	41	572.431,846 639.760,361	42	572.492,019 639.926,121	176.3 44	42	572.492,019 639.926,121	43	572.534,924 639.989,501	76.53 7
43	572.534,924 639.989,501	44	572.646,059 640.056,501	129.7 69	44	572.646,059 640.056,501	45	572.757,357 640.139,21	138.6 65	45	572.757,357 640.139,21	46	572.729,357 640.220,35	85.83 5
46	572.729,357 640.220,35	47	572.684,967 640.259,134	58.94 6	47	572.684,967 640.259,134	48	572.612,741 640.314,556	91.04	48	572.612,741 640.314,556	49	572.549,349 640.385,314	95.00 1
49	572.549,349 640.385,314	50	572.496,551 640.453,923	86.57 3	50	572.496,551 640.453,923	51	572.451,294 640.500,383	64.85 9	51	572.451,294 640.500,383	52	572.429,222 640.509,987	24.07 1
52	572.429,222 640.509,987	53	572.402,841 640.513,761	26.65	53	572.402,841 640.513,761	54	572.395,692 640.519,882	9.411	54	572.395,692 640.519,882	55	572.397,126 640.531,751	11.95 5
55	572.397,126 640.531,751	56	572.414,41 640.549,671	24.89 7	56	572.414,41 640.549,671	57	572.447,073 640.582,315	46.17 9	57	572.447,073 640.582,315	58	572.468,663 640.608,824	34.18 9
58	572.468,663 640.608,824	59	572.493,047 640.633,381	34.60 7	59	572.493,047 640.633,381	60	572.540,531 640.690,338	74.15 4	60	572.540,531 640.690,338	61	572.569,461 640.715,966	38.64 9
61	572.569,461 640.715,966	62	572.600,602 640.737,551	37.89	62	572.600,602 640.737,551	63	572.623,844 640.752,017	27.37 6	63	572.623,844 640.752,017	64	572.634,924 640.754,114	11.27 7
64	572.634,924 640.754,114	65	572.645,423 640.752,734	10.58 9	65	572.645,423 640.752,734	66	572.668,052 640.713,824	45.01 2	66	572.668,052 640.713,824	67	572.684,68 640.709,924	17.07 9
67	572.684,68 640.709,924	68	572.699,309 640.721,378	18.58	68	572.699,309 640.721,378	69	572.714,235 640.763,815	44.98 5	69	572.714,235 640.763,815	70	572.734,965 640.822,731	62.45 7
70	572.734,965 640.822,731	71	572.753,42 640.854,564	36.79 6	71	572.753,42 640.854,564	72	572.761,865 640.856,624	8.693	72	572.761,865 640.856,624	73	572.771,252 640.854,827	9.557
73	572.771,252 640.854,827	74	572.801,054 640.819,107	46.52	74	572.801,054 640.819,107	75	572.818,102 640.808,364	20.15 1	75	572.818,102 640.808,364	76	572.824,358 640.808,473	6.257
76	572.824,358 640.808,473	77	572.834,048 640.817,988	13.58 1	77	572.834,048 640.817,988	78	572.849,913 640.841,455	28.32 7	78	572.849,913 640.841,455	79	572.858,795 640.844,55	9.406
79	572.858,795 640.844,55	80	572.869,584 640.844,01	10.80 3	80	572.869,584 640.844,01	81	572.914,427 640.816,218	52.75 7	81	572.914,427 640.816,218	82	572.927,719 640.814,371	13.42
82	572.927,719 640.814,371	83	572.943,582 640.831,153	23.09 3	83	572.943,582 640.831,153	84	572.958,753 640.870,618	42.28 1	84	572.958,753 640.870,618	85	572.969,666 640.880,73	14.87 8
85	572.969,666 640.880,73	86	572.977,328 640.883,054	8.007	86	572.977,328 640.883,054	87	572.987,302 640.880,697	10.24 9	87	572.987,302 640.880,697	88	572.991,798 640.870,024	11.58 1
88	572.991,798 640.870,024	89	573.001,389 640.830,8	40.38	89	573.001,389 640.830,8	90	573.009,797 640.823,441	11.17 4	90	573.009,797 640.823,441	91	573.018,39 640.823,968	8.609
91	573.018,39 640.823,968	92	573.028,642 640.826,848	10.64 9	92	573.028,642 640.826,848	93	573.067,45 640.892,003	75.83 7	93	573.067,45 640.892,003	94	573.083,123 640.901,92	18.54 7
94	573.083,123 640.901,92	95	573.106,746 640.895,773	24.41	95	573.106,746 640.895,773	96	573.143,738 640.873,066	43.40 5	96	573.143,738 640.873,066	97	573.158,134 640.873,181	14.39 6
97	573.158,134 640.873,181	98	573.170,722 640.884,31	16.80 2	98	573.170,722 640.884,31	99	573.197,599 640.920,829	45.34 3	99	573.197,599 640.920,829	100	573.209,435 640.922,657	11.97 6
100	573.209,435 640.922,657	101	573.232,22 640.914,294	24.27 1	101	573.232,22 640.914,294	102	573.252,736 640.904,718	22.64 1	102	573.252,736 640.904,718	103	573.269,877 640.906,971	17.28 8
103	573.269,877 640.906,971	104	573.337,12 640.941,578	75.62 6	104	573.337,12 640.941,578	105	573.353,331 640.946,532	16.95 1	105	573.353,331 640.946,532	106	573.404,507 640.947,261	51.18 1
106	573.404,507 640.947,261	107	573.457,645 640.950,456	53.23 4	107	573.457,645 640.950,456	108	573.526,77 640.955,177	69.28 6	108	573.526,77 640.955,177	109	573.583,875 640.935,326	60.45 7

Punct început	X / Y	Punct sfârșit	X / Y	Lungime segment	Punct început	X / Y	Punct sfârșit	X / Y	Lungime segment	Punct început	X / Y	Punct sfârșit	X / Y	Lungime segment
109	573.583,875 640.935,326	110	573.637,098 640.915,296	56.867	110	573.637,098 640.915,296	111	573.696,878 640.893,538	63.616	111	573.696,878 640.893,538	112	573.809,923 640.853,573	119.902
112	573.809,923 640.853,573	113	573.859,055 640.839,983	50.977	113	573.859,055 640.839,983	114	573.882,972 640.840,202	23.918	114	573.882,972 640.840,202	115	573.938,782 640.861,542	59.751
115	573.938,782 640.861,542	116	573.948,533 640.862,073	9.765	116	573.948,533 640.862,073	117	573.954,515 640.862,945	6.045	117	573.954,515 640.862,945	118	573.966,707 640.856,87	13.622
118	573.966,707 640.856,87	119	574.014,511 640.816,026	62.877	119	574.014,511 640.816,026	120	574.067,189 640.768,659	70.842	120	574.067,189 640.768,659	121	574.112,439 640.749,421	49.17
121	574.112,439 640.749,421	122	574.126,369 640.763,915	20.103	122	574.126,369 640.763,915	123	574.142,723 640.772,898	18.659	123	574.142,723 640.772,898	124	574.151,383 640.776,77	9.486
124	574.151,383 640.776,77	125	574.152,841 640.773,598	3.491	125	574.152,841 640.773,598	126	574.158,157 640.764,972	10.133	126	574.158,157 640.764,972	127	574.161,558 640.747,488	17.812
127	574.161,558 640.747,488	128	574.151,328 640.725,493	24.258	128	574.151,328 640.725,493	129	574.171,777 640.705,661	28.486	129	574.171,777 640.705,661	130	574.189,783 640.669,133	40.725
130	574.189,783 640.669,133	131	574.189,209 640.653,02	16.123	131	574.189,209 640.653,02	132	574.186,409 640.644,24	9.216	132	574.186,409 640.644,24	133	574.182,324 640.639,23	6.464
133	574.182,324 640.639,23	134	574.170,275 640.633,962	13.15	134	574.170,275 640.633,962	135	574.152,574 640.631,974	17.812	135	574.152,574 640.631,974	136	574.139,392 640.629,134	13.484
136	574.139,392 640.629,134	137	574.132,832 640.627,758	6.703	137	574.132,832 640.627,758	138	574.128,74 640.625,011	4.929	138	574.128,74 640.625,011	139	574.126,601 640.617,652	7.664
139	574.126,601 640.617,652	140	574.132,165 640.606,65	12.329	140	574.132,165 640.606,65	141	574.134,665 640.601,707	5.539	141	574.134,665 640.601,707	142	574.137,648 640.596,404	6.084
142	574.137,648 640.596,404	143	574.142,714 640.592,516	6.386	143	574.142,714 640.592,516	144	574.157,818 640.585,927	16.479	144	574.157,818 640.585,927	145	574.159,817 640.585,815	2.002
145	574.159,817 640.585,815	146	574.177,502 640.593,214	19.17	146	574.177,502 640.593,214	147	574.226,341 640.614,958	53.461	147	574.226,341 640.614,958	148	574.266,6 640.654,141	56.179
148	574.266,6 640.654,141	149	574.277,403 640.658,64	11.702	149	574.277,403 640.658,64	150	574.305,425 640.665,286	28.799	150	574.305,425 640.665,286	151	574.337,487 640.671,954	32.748
151	574.337,487 640.671,954	152	574.392,698 640.700,147	61.993	152	574.392,698 640.700,147	153	574.404,729 640.715,305	19.352	153	574.404,729 640.715,305	154	574.411,427 640.755,507	40.756
154	574.411,427 640.755,507	155	574.418,751 640.764,042	11.247	155	574.418,751 640.764,042	156	574.429,448 640.769,963	12.226	156	574.429,448 640.769,963	157	574.456,457 640.776,35	27.754
157	574.456,457 640.776,35	158	574.494,554 640.795,785	42.768	158	574.494,554 640.795,785	159	574.536,235 640.796,301	41.684	159	574.536,235 640.796,301	160	574.564,72 640.809,732	31.493
160	574.564,72 640.809,732	161	574.581,683 640.842,894	37.249	161	574.581,683 640.842,894	162	574.586,542 640.847,321	6.573	162	574.586,542 640.847,321	163	574.591,671 640.849,003	5.398
163	574.591,671 640.849,003	164	574.643,224 640.847,106	51.588	164	574.643,224 640.847,106	165	574.660,888 640.848,276	17.703	165	574.660,888 640.848,276	166	574.671,853 640.859,525	15.709
166	574.671,853 640.859,525	167	574.679,885 640.893,116	34.538	167	574.679,885 640.893,116	168	574.686,884 640.904,769	13.593	168	574.686,884 640.904,769	169	574.695,69 640.912,625	11.801
169	574.695,69 640.912,625	170	574.710,46 640.915,968	15.144	170	574.710,46 640.915,968	171	574.726,013 640.915,348	15.565	171	574.726,013 640.915,348	172	574.754,604 640.911,791	28.811
172	574.754,604 640.911,791	173	574.759,96 640.911,842	5.356	173	574.759,96 640.911,842	174	574.763,18 640.913,611	3.674	174	574.763,18 640.913,611	175	574.788,382 640.936,806	34.251
175	574.788,382 640.936,806	176	574.805,256 640.967,114	34.689	176	574.805,256 640.967,114	177	574.825,026 641.004,964	42.702	177	574.825,026 641.004,964	178	574.830,305 641.011,791	8.63
178	574.830,305 641.011,791	179	574.837,685 641.014,821	7.978	179	574.837,685 641.014,821	180	574.871,178 641.025,528	35.163	180	574.871,178 641.025,528	181	574.886,598 641.034,799	17.992
181	574.886,598 641.034,799	182	574.886,525 641.035,492	0.697	182	574.886,525 641.035,492	183	574.884,454 641.055,088	19.705	183	574.884,454 641.055,088	184	574.898,367 641.055,651	13.924
184	574.898,367 641.055,651	185	574.906,947 641.061,59	10.435	185	574.906,947 641.061,59	186	574.907,635 641.070,358	8.795	186	574.907,635 641.070,358	187	574.912,925 641.085,412	15.956
187	574.912,925 641.085,412	188	574.928,705 641.100,512	21.841	188	574.928,705 641.100,512	189	574.949,937 641.106,681	22.11	189	574.949,937 641.106,681	190	574.974,573 641.117,864	27.055
190	574.974,573 641.117,864	191	574.986,578 641.128,275	15.891	191	574.986,578 641.128,275	192	574.999,235 641.139,25	16.753	192	574.999,235 641.139,25	193	575.013,976 641.145,918	16.179
193	575.013,976 641.145,918	194	575.030,312 641.145,684	16.338	194	575.030,312 641.145,684	195	575.055,76 641.148,535	25.607	195	575.055,76 641.148,535	196	575.084,93 641.164,741	33.369
196	575.084,93 641.164,741	197	575.144,965 641.213,457	77.314	197	575.144,965 641.213,457	198	575.184,084 641.238,896	46.663	198	575.184,084 641.238,896	199	575.225,384 641.259,215	46.028
199	575.225,384 641.259,215	200	575.232,435 641.267,118	10.591	200	575.232,435 641.267,118	201	575.241,737 641.278,735	14.882	201	575.241,737 641.278,735	202	575.243,525 641.283,285	4.889
202	575.243,525 641.283,285	203	575.242,428 641.287,795	4.641	203	575.242,428 641.287,795	204	575.240,922 641.291,128	3.657	204	575.240,922 641.291,128	205	574.948,712 641.277,601	292.523
205	574.948,712 641.277,601	206	574.802,956 641.249,751	148.393	206	574.802,956 641.249,751	207	574.722,397 641.272,603	83.737	207	574.722,397 641.272,603	208	574.491,647 641.238,63	233.237

Punct început	X / Y	Punct sfârșit	X / Y	Lungime segment	Punct început	X / Y	Punct sfârșit	X / Y	Lungime segment	Punct început	X / Y	Punct sfârșit	X / Y	Lungime segment
208	574.491,647 641.238,63	209	574.402,586 641.323,189	122.809	209	574.402,586 641.323,189	210	574.126,638 641.298,263	277.071	210	574.126,638 641.298,263	211	574.028,357 641.265,547	103.583
211	574.028,357 641.265,547	212	573.872,869 641.284,972	156.697	212	573.872,869 641.284,972	213	573.678,688 641.386,128	218.949	213	573.678,688 641.386,128	214	573.370,297 641.394,373	308.501
214	573.370,297 641.394,373	215	573.043,264 641.247,454	358.519	215	573.043,264 641.247,454	216	572.747,066 641.035,132	364.436	216	572.747,066 641.035,132	217	572.449,709 640.912,724	321.566
217	572.449,709 640.912,724	218	571.969,6 640.613,003	565.984	218	571.969,6 640.613,003	219	571.613,713 640.405,246	412.09	219	571.613,713 640.405,246	220	571.558,305 640.383,561	59.5
220	571.558,305 640.383,561	221	571.377,688 640.648,644	320.767	221	571.377,688 640.648,644	222	571.211,656 640.946,498	341.004	222	571.211,656 640.946,498	223	571.230,15 641.020,121	75.91
223	571.230,15 641.020,121	224	571.200,291 641.047,94	40.81	224	571.200,291 641.047,94	225	571.202,709 641.058,75	11.077	225	571.202,709 641.058,75	226	571.156,132 641.076,315	49.779
226	571.156,132 641.076,315	227	570.993,798 641.069,194	162.49	227	570.993,798 641.069,194	228	570.873,652 641.025,036	128.004	228	570.873,652 641.025,036	229	570.792,712 640.948,096	111.674
229	570.792,712 640.948,096	230	570.607,991 641.039,025	205.88	230	570.607,991 641.039,025	231	570.491,969 641.162,49	169.425	231	570.491,969 641.162,49	232	570.351,799 641.208,037	147.384
232	570.351,799 641.208,037	233	570.340,402 641.182,918	27.584	233	570.340,402 641.182,918	234	570.306,797 641.113,358	77.252	234	570.306,797 641.113,358	235	570.278,63 641.065,098	55.879
235	570.278,63 641.065,098	236	570.311,844 641.039,97	41.648	236	570.311,844 641.039,97	237	570.330,716 641.031,013	20.89	237	570.330,716 641.031,013	238	570.379,735 641.048,412	52.015
238	570.379,735 641.048,412	239	570.416,19 641.054,302	36.928	239	570.416,19 641.054,302	240	570.459,485 641.046,657	43.965	240	570.459,485 641.046,657	241	570.469,268 641.031,503	18.037
241	570.469,268 641.031,503	242	570.398,766 640.962,828	98.421	242	570.398,766 640.962,828	243	570.304,53 640.815,593	174.81	243	570.304,53 640.815,593	244	570.237,006 640.677,56	153.664
244	570.237,006 640.677,56	245	570.238,032 640.672,971	4.702	245	570.238,032 640.672,971	246	570.244,688 640.661,401	13.348	246	570.244,688 640.661,401	247	570.254,74 640.645,308	18.974
247	570.254,74 640.645,308	248	570.269,832 640.628,801	22.366	248	570.269,832 640.628,801	249	570.298,501 640.538,701	94.551	249	570.298,501 640.538,701	250	570.314,08 640.514,688	28.624
250	570.314,08 640.514,688	251	570.333,299 640.489,245	31.886	251	570.333,299 640.489,245	252	570.347,188 640.479,875	16.754	252	570.347,188 640.479,875	253	570.356,24 640.477,725	9.304
253	570.356,24 640.477,725	254	570.381,767 640.473,041	25.953	254	570.381,767 640.473,041	255	570.407,07 640.469,702	25.522	255	570.407,07 640.469,702	256	570.428,463 640.472,002	21.516
256	570.428,463 640.472,002	257	570.448,671 640.470,34	20.276	257	570.448,671 640.470,34	258	570.473,107 640.461,391	26.023	258	570.473,107 640.461,391	259	570.506,031 640.446,143	36.283
259	570.506,031 640.446,143	260	570.543,448 640.396,28	62.341	260	570.543,448 640.396,28	261	570.580,836 640.344,147	64.154	261	570.580,836 640.344,147	262	570.616,906 640.294,397	61.45
262	570.616,906 640.294,397	263	570.666,286 640.278,111	51.996	263	570.666,286 640.278,111	264	570.688,928 640.277,033	22.668	264	570.688,928 640.277,033	265	570.711,862 640.266,694	25.157
265	570.711,862 640.266,694	266	570.730,371 640.258,784	20.128	266	570.730,371 640.258,784	267	570.736,397 640.252,317	8.839	267	570.736,397 640.252,317	268	570.750,827 640.249,696	14.666
268	570.750,827 640.249,696	269	570.760,25 640.259,752	13.781	269	570.760,25 640.259,752	270	570.877,516 640.255,427	117.346	270	570.877,516 640.255,427	271	570.897,397 640.261,402	20.759
271	570.897,397 640.261,402	272	570.879,862 640.204,766	59.288	272	570.879,862 640.204,766	273	570.820,669 640.182,65	63.19	273	570.820,669 640.182,65	274	570.821,716 640.178,777	4.012
274	570.821,716 640.178,777	275	570.813,711 640.158,079	22.192	275	570.813,711 640.158,079	276	570.851,073 640.064,63	100.641	276	570.851,073 640.064,63	277	570.884,631 640.036,404	43.85
277	570.884,631 640.036,404	278	570.947,096 640.035,408	62.473	278	570.947,096 640.035,408	279	570.980,655 640.022,125	36.092	279	570.980,655 640.022,125	280	571.057,341 639.981,58	86.745
280	571.057,341 639.981,58	281	571.088,408 639.923,116	66.206	281	571.088,408 639.923,116	282	571.085,764 639.896,362	26.884	282	571.085,764 639.896,362	283	571.073,536 639.889,425	14.059
283	571.073,536 639.889,425	284	571.034,868 639.900,986	40.359	284	571.034,868 639.900,986	285	570.989,513 639.953,741	69.571	285	570.989,513 639.953,741	286	570.959,189 639.988,989	46.497
286	570.959,189 639.988,989	287	570.885,022 639.982,572	74.444	287	570.885,022 639.982,572	288	570.819,275 639.950,703	73.064	288	570.819,275 639.950,703	289	570.783,528 639.939,822	37.366
289	570.783,528 639.939,822	290	570.753,449 639.944,331	30.415	290	570.753,449 639.944,331	291	570.711,496 639.950,62	42.422	291	570.711,496 639.950,62	1	570.590,358 639.920,222	124.894

\*\* Lungimile segmentelor sunt determinate în planul de proiecție Stereo 70 și sunt rotunjite la 1 milimetru.

\*\*\* Distanța dintre puncte este formată din segmente cumulate ce sunt mai mici decât valoarea 1 milimetru.



**DATE DESPRE IMOBILUL NR. 8234**

Oficiul de Cadastru și Publicitate Imobiliară NEAMT  
Biroul de Cadastru și Publicitate Imobiliară Targu-Neamt

**A. Partea I. Descrierea imobilului**

TEREN Extravilan

Adresa: Jud. Neamt, UP. III Halauca, u.a. 60C

Nr. Crt	Nr cadastral Nr. topografic	Suprafața* (mp)	Observații / Referințe
A1	52302	Din acte: 2.000 Masurata: 1.395	Sector cadastral:1 Teren neimprejmuit;

**Construcții**

Crt	Nr cadastral Nr. topografic	Adresa	Observații / Referințe
A1.1	52302-C1	Jud. Neamt, UP. III Halauca, u.a. 60C	Nr. niveluri:1; S. construita la sol:99 mp; S. construita desfasurata:99 mp; Adapost muncitori 'Paltin' , construit in anul 1982. Suprafata construita desfasurata - S = 99 mp

**B. Partea II. Proprietari și acte**

Inscrieri privitoare la dreptul de proprietate și alte drepturi reale		Referințe
<b>9652 / 04/05/2017</b>		
Act Normativ nr. 1705 - hotarare, din 29/11/2006 emis de Guvernul Romaniei (act administrativ nr 5664 - adeverinta din 02.05.2017, emis de Primaria com Pipirig;act administrativ nr 227 - amenajament silvic cu proces verbal avizare si receptie din 27.06.2007, emis de Directia Silvica Piatra Neamt);		
B1	Intabulare, drept de PROPRIETATE, dobandit prin Lege, cota actuala 1/1, cota initiala 1/1 1) STATUL ROMÂN - DOMENIU PUBLIC, CIF:999999999999	A1
Act Administrativ nr. 5770 - certificat de atestare fiscala, din 04/05/2017 emis de Comuna Pipirig;		
B1	Intabulare, drept de PROPRIETATE, dobandit prin Lege, cota actuala 1/1, cota initiala 1/1 1) REGIA NAȚIONALĂ A PĂDURILOR ROMSILVA RA, CIF:999999999999	A1.1
Act Normativ nr. 1705 - hotarare, din 29/11/2006 emis de Guvernul Romaniei (act administrativ nr 5664 - adeverinta din 02.05.2017, emis de Primaria com Pipirig;act administrativ nr 227 - amenajament silvic cu proces verbal avizare si receptie din 27.06.2007, emis de Directia Silvica Piatra Neamt);		
B2	Intabulare, drept de ADMINISTRARE 1) REGIA NAȚIONALĂ A PĂDURILOR ROMSILVA RA, CIF:999999999999	A1
/		
Act Administrativ nr. 1645, din 26/01/2023 emis de Primaria comunei Pipirig;		
B3	Intabulare, drept de PROPRIETATE, dobandit prin Lege, cota actuala 1/1, cota initiala 1/1 1) REGIA NAȚIONALĂ A PĂDURILOR ROMSILVA RA, CIF:999999999999	A1.2

**C. Partea III. SARCINI .**

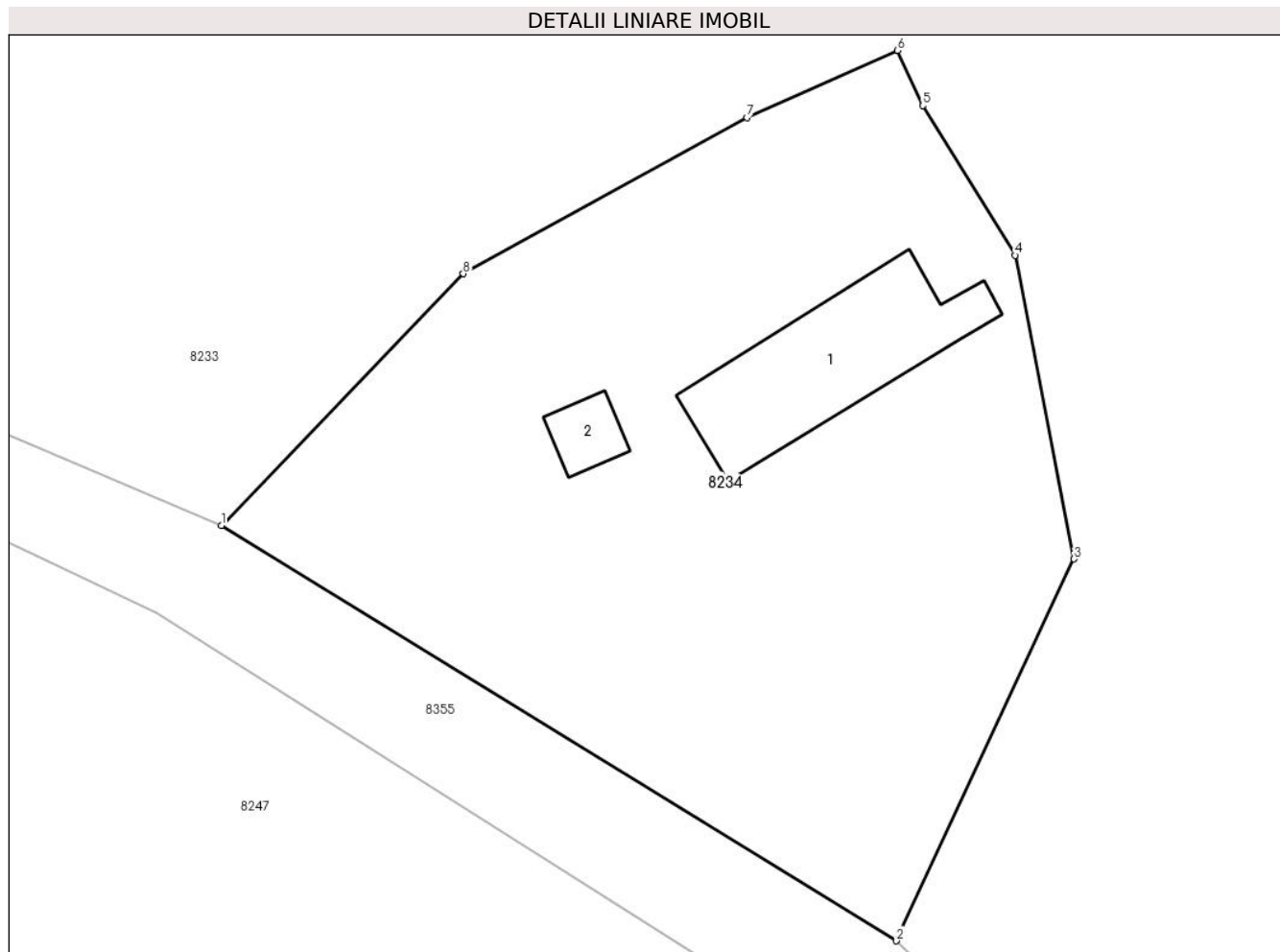
Inscrieri privind dezmembramintele dreptului de proprietate, drepturi reale de garanție și sarcini	Referințe
NU SUNT	

## Anexa Nr. 1 La Partea I

## Teren

Nr cadastral	Suprafața (mp)*	Observații / Referințe
52302	Din acte: 2.000 Masurata: 1.395	

\* Suprafața este determinată în planul de proiecție Stereo 70.



## Date referitoare la teren

Crt	Categorie folosință	Intra vilan	Suprafața (mp)	Tarla	Parcelă	Nr. topo	Observații / Referințe
1	curți constructii	NU	1.395	-	-	-	

## Date referitoare la construcții

Crt	Număr	Destinație construcție	Supraf. (mp)	Situație juridică	Observații / Referințe
A1.1	52302-C1	construcții de locuințe	99	Cu acte	Nr. niveluri:1; S. construita la sol:99 mp; S. construita desfasurata:99 mp; Adapost muncitori 'Paltin', construit in anul 1982. Suprafata construita desfasurata - S = 99 mp
A1.2	52302-C2	construcții anexa	Din acte: 0 Masurata: 15	Fara acte	Nr. niveluri:1; S. construita la sol:15 mp; S. construita desfasurata:15 mp; Magazie - Suprafata construita desfasurata - S = 15 mp.

## Lungime Segmente

1) Valorile lungimilor segmentelor sunt obținute din proiecție în plan.

Punct început	X / Y	Punct sfârșit	X / Y	Lungime segment (** (m)
1	574.112,439 640.749,421	2	574.151,328 640.725,493	45.661

Punct început	X / Y	Punct sfârșit	X / Y	Lungime segment (** (m)
2	574.151,328 640.725,493	3	574.161,558 640.747,488	24.258
3	574.161,558 640.747,488	4	574.158,157 640.764,972	17.812
4	574.158,157 640.764,972	5	574.152,841 640.773,598	10.133
5	574.152,841 640.773,598	6	574.151,383 640.776,77	3.491
6	574.151,383 640.776,77	7	574.142,723 640.772,898	9.486
7	574.142,723 640.772,898	8	574.126,369 640.763,915	18.659
8	574.126,369 640.763,915	1	574.112,439 640.749,421	20.103

\*\* Lungimile segmentelor sunt determinate în planul de proiecție Stereo 70 și sunt rotunjite la 1 milimetru.

\*\*\* Distanța dintre puncte este formată din segmente cumulate ce sunt mai mici decât valoarea 1 milimetru.





**DATE DESPRE IMOBILUL NR. 8235**

Oficiul de Cadastru și Publicitate Imobiliară NEAMȚ  
 Biroul de Cadastru și Publicitate Imobiliară Targu-Neamt

**A. Partea I. Descrierea imobilului**

TEREN Extravilan

Adresa: Jud. Neamt

Nr. Crt	Nr cadastral Nr. topografic	Suprafața* (mp)	Observații / Referințe
A1		30.700	Sector cadastral:1 Teren neimprejmuit;

**B. Partea II. Proprietari și acte**

Inscrieri privitoare la dreptul de proprietate și alte drepturi reale	Referințe
/	
Act Administrativ nr. 46/176, din 30/07/2003 emis de CJPSDPAT NEAMȚ;	
B1	A1
Intabulare, drept de PROPRIETATE, dobandit prin Lege, cota actuala 1/1, cota initiala 1/1	
1) PRIMARIA PIPIRIG, CIF:999999999999	

**C. Partea III. SARCINI .**

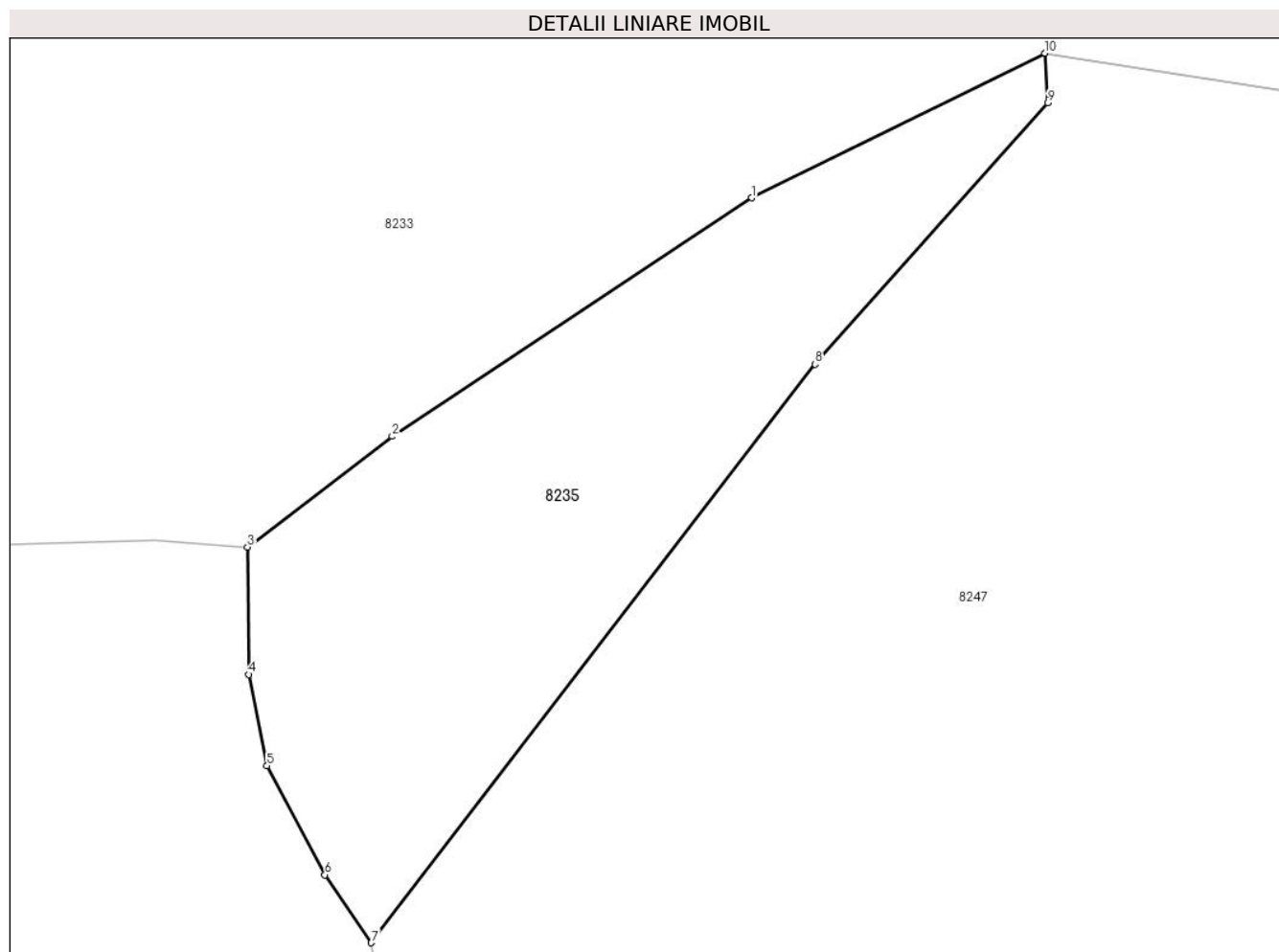
Inscrieri privind dezmembramintele dreptului de proprietate, drepturi reale de garanție și sarcini	Referințe
NU SUNT	

## Anexa Nr. 1 La Partea I

## Teren

Nr cadastral	Suprafața (mp)*	Observații / Referințe
	30.700	

\* Suprafața este determinată în planul de proiecție Stereo 70.



## Date referitoare la teren

Crt	Categorie folosință	Intra vilan	Suprafața (mp)	Tarla	Parcelă	Nr. topo	Observații / Referințe
1	padure	NU	30.700	-	-	-	

## Lungime Segmente

1) Valorile lungimilor segmentelor sunt obținute din proiecție în plan.

Punct început	X / Y	Punct sfârșit	X / Y	Lungime segment (** (m)
1	571.089,793 639.776,307	2	570.957,171 639.688,341	159.143
2	570.957,171 639.688,341	3	570.903,832 639.647,519	67.168
3	570.903,832 639.647,519	4	570.904,326 639.600,562	46.96
4	570.904,326 639.600,562	5	570.911,024 639.566,895	34.327
5	570.911,024 639.566,895	6	570.932,362 639.526,684	45.522

Punct început	X / Y	Punct sfârșit	X / Y	Lungime segment (** (m)
6	570.932,362 639.526,684	7	570.949,448 639.501,631	30.325
7	570.949,448 639.501,631	8	571.113,22 639.714,978	268.958
8	571.113,22 639.714,978	9	571.199,039 639.811,328	129.028
9	571.199,039 639.811,328	10	571.197,998 639.829,605	18.307
10	571.197,998 639.829,605	1	571.089,793 639.776,307	120.619

\*\* Lungimile segmentelor sunt determinate în planul de proiecție Stereo 70 și sunt rotunjite la 1 milimetru.

\*\*\* Distanța dintre puncte este formată din segmente cumulate ce sunt mai mici decât valoarea 1 milimetru.



**DATE DESPRE IMOBILUL NR. 8236**

Oficiul de Cadastru și Publicitate Imobiliară NEAMȚ  
Biroul de Cadastru și Publicitate Imobiliară Targu-Neamt

**A. Partea I. Descrierea imobilului**

TEREN Extravilan

Adresa: Jud. Neamt

Nr. Crt	Nr cadastral Nr. topografic	Suprafața* (mp)	Observații / Referințe
A1		64.000	Sector cadastral:1 Teren neimprejmuit;

**B. Partea II. Proprietari și acte**

Inscrieri privitoare la dreptul de proprietate și alte drepturi reale	Referințe
/	
Act Administrativ nr. 46/176, din 30/07/2003 emis de CJPSDPAT NEAMȚ;	
B1	A1
Intabulare, drept de PROPRIETATE, dobandit prin Lege, cota actuala 1/1, cota initiala 1/1	
1) PRIMARIA PIPIRIG, CIF:999999999999	

**C. Partea III. SARCINI .**

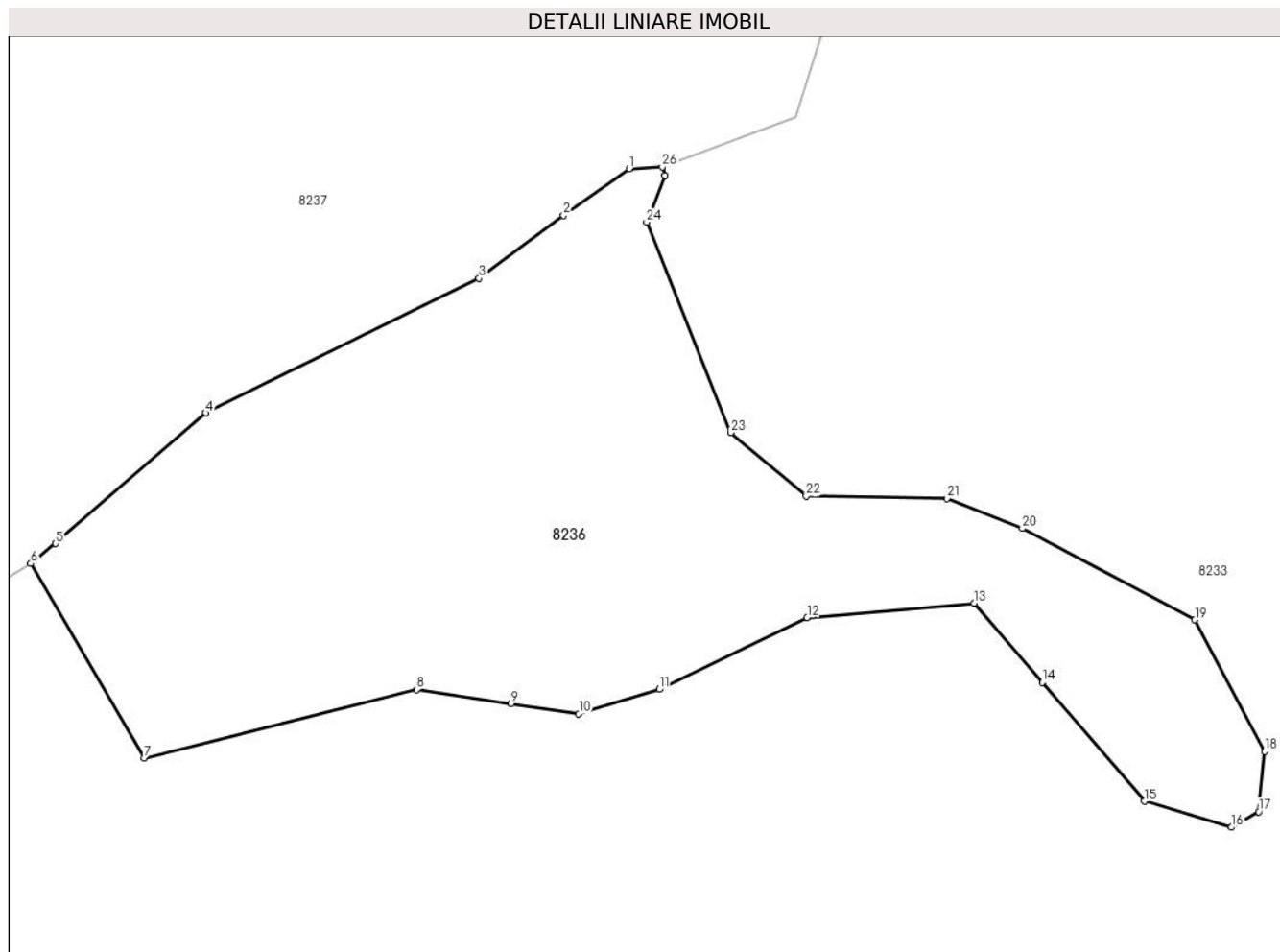
Inscrieri privind dezmembramintele dreptului de proprietate, drepturi reale de garanție și sarcini	Referințe
NU SUNT	

## Anexa Nr. 1 La Partea I

## Teren

Nr cadastral	Suprafața (mp)*	Observații / Referințe
	64.000	

\* Suprafața este determinată în planul de proiecție Stereo 70.



## Date referitoare la teren

Crt	Categorie folosință	Intravilan	Suprafața (mp)	Tarla	Parcelă	Nr. topo	Observații / Referințe
1	padure	NU	64.000	-	-	-	

## Lungime Segmente

1) Valorile lungimilor segmentelor sunt obținute din proiecție în plan.

Punct început	X / Y	Punct sfârșit	X / Y	Lungime segment (** (m)
1	570.805,863 640.181,818	2	570.776,743 640.161,142	35.714
3	570.739,149 640.133,188	4	570.617,804 640.073,435	135.259
5	570.550,996 640.015,4	6	570.539,914 640.006,541	14.188
7	570.590,358 639.920,222	8	570.711,496 639.950,62	124.894
9	570.753,449 639.944,331	10	570.783,528 639.939,822	30.415

Punct început	X / Y	Punct sfârșit	X / Y	Lungime segment (** (m)
2	570.776,743 640.161,142	3	570.739,149 640.133,188	46.848
4	570.617,804 640.073,435	5	570.550,996 640.015,4	88.495
6	570.539,914 640.006,541	7	570.590,358 639.920,222	99.978
8	570.711,496 639.950,62	9	570.753,449 639.944,331	42.422
10	570.783,528 639.939,822	11	570.819,275 639.950,703	37.366

Punct început	X / Y	Punct sfârșit	X / Y	Lungime segment (** (m)
11	570.819,275 639.950,703	12	570.885,022 639.982,572	73.064
13	570.959,189 639.988,989	14	570.989,513 639.953,741	46.497
15	571.034,868 639.900,986	16	571.073,536 639.889,425	40.359
17	571.085,764 639.896,362	18	571.088,408 639.923,116	26.884
19	571.057,341 639.981,58	20	570.980,655 640.022,125	86.745
21	570.947,096 640.035,408	22	570.884,631 640.036,404	62.473
23	570.851,073 640.064,63	24	570.813,711 640.158,079	100.641
25	570.821,716 640.178,777	26	570.820,669 640.182,65	4.012

Punct început	X / Y	Punct sfârșit	X / Y	Lungime segment (** (m)
12	570.885,022 639.982,572	13	570.959,189 639.988,989	74.444
14	570.989,513 639.953,741	15	571.034,868 639.900,986	69.571
16	571.073,536 639.889,425	17	571.085,764 639.896,362	14.059
18	571.088,408 639.923,116	19	571.057,341 639.981,58	66.206
20	570.980,655 640.022,125	21	570.947,096 640.035,408	36.092
22	570.884,631 640.036,404	23	570.851,073 640.064,63	43.85
24	570.813,711 640.158,079	25	570.821,716 640.178,777	22.192
26	570.820,669 640.182,65	1	570.805,863 640.181,818	14.829

\*\* Lungimile segmentelor sunt determinate în planul de proiecție Stereo 70 și sunt rotunjite la 1 milimetru.

\*\*\* Distanța dintre puncte este formată din segmente cumulate ce sunt mai mici decât valoarea 1 milimetru.





**DATE DESPRE IMOBILUL NR. 8237**

Oficiul de Cadastru și Publicitate Imobiliară NEAMT  
Biroul de Cadastru și Publicitate Imobiliară Targu-Neamt

**A. Partea I. Descrierea imobilului**

TEREN Extravilan

Adresa: Jud. Neamt, Punct „Piatra lui Iepure'

Nr. Crt	Nr cadastral Nr. topografic	Suprafața* (mp)	Observații / Referințe
A1	50869	250.000	Sector cadastral:1 Teren neimprejmuit;

**B. Partea II. Proprietari și acte**

Inscrieri privitoare la dreptul de proprietate și alte drepturi reale	Referințe
<b>20829 / 18/12/2012</b>	
Act Administrativ nr. 650, din 27/06/2007 emis de GUVERNUL ROMÂNIEI (act administrativ nr. 1/21-04-2003 emis de COMISIA COMUNALĂ PIPIRIG; act administrativ nr. 95/07-09-1998 emis de Prefectura Jud. Neamt; adresa nr. 12798/20.12.2012 emisa de Primaria Pipirig);	
B1	A1
Intabulare, drept de PROPRIETATE, dobandit prin Lege, cota actuala 1/1, cota initiala 1/1 1) COMUNA PIPIRIG - DOMENIU PUBLIC, CIF:2614228	

**C. Partea III. SARCINI .**

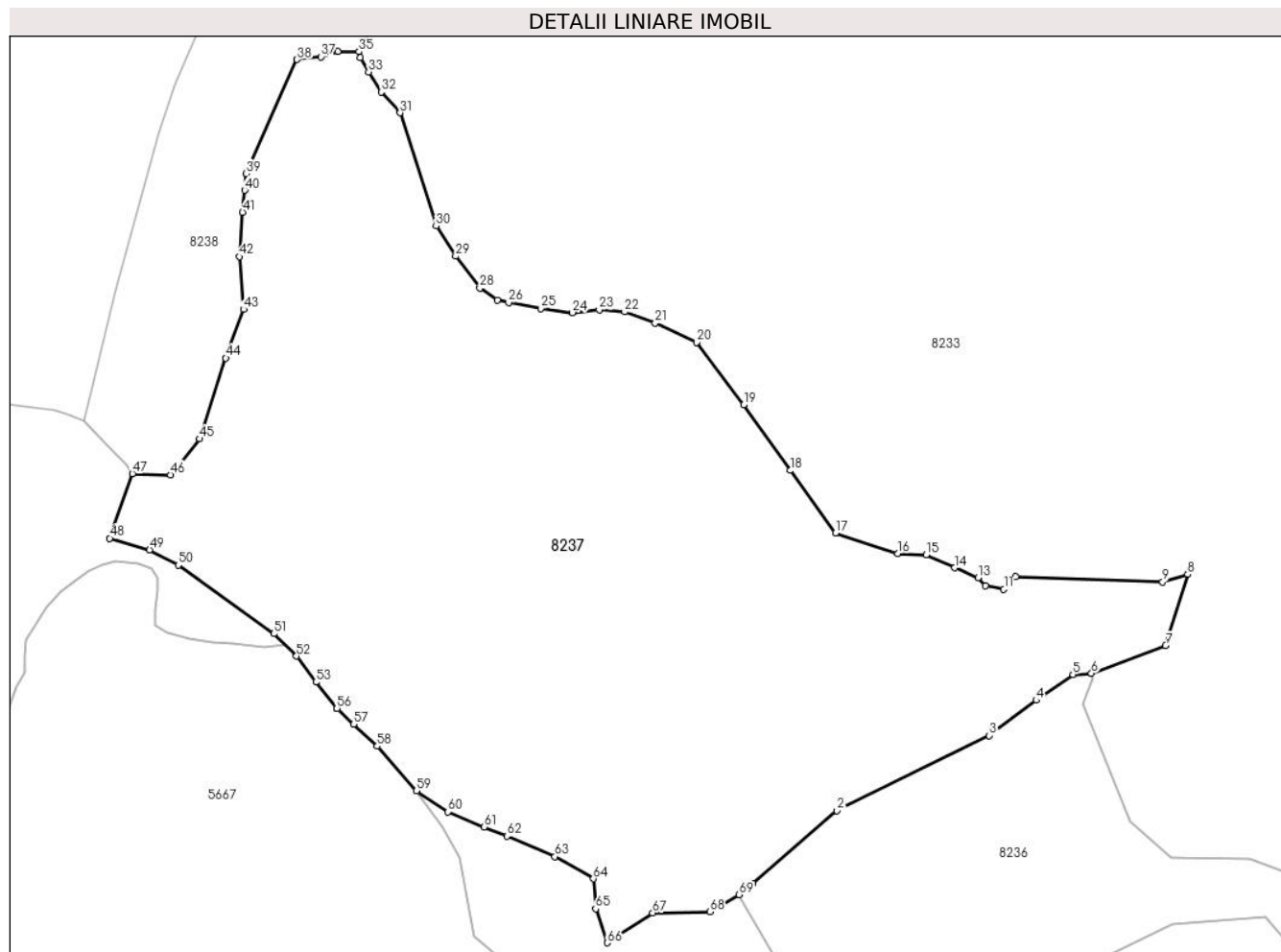
Inscrieri privind dezmembramintele dreptului de proprietate, drepturi reale de garanție și sarcini	Referințe
NU SUNT	

## Anexa Nr. 1 La Partea I

## Teren

Nr cadastral	Suprafața (mp)*	Observații / Referințe
50869	250.000	

\* Suprafața este determinată în planul de proiecție Stereo 70.



## Date referitoare la teren

Crt	Categorie folosință	Intravilan	Suprafața (mp)	Tarla	Parcelă	Nr. topo	Observații / Referințe
1	pașune	NU	250.000	-	-	-	

## Lungime Segmente

1) Valorile lungimilor segmentelor sunt obținute din proiecție în plan.

Punct început	X / Y	Punct sfârșit	X / Y	Lungime segment	Punct început	X / Y	Punct sfârșit	X / Y	Lungime segment	Punct început	X / Y	Punct sfârșit	X / Y	Lungime segment
1	570.550,996 640.015,4	2	570.617,804 640.073,435	88.495	2	570.617,804 640.073,435	3	570.739,149 640.133,188	135.259	3	570.739,149 640.133,188	4	570.776,743 640.161,142	46.848
4	570.776,743 640.161,142	5	570.805,863 640.181,818	35.714	5	570.805,863 640.181,818	6	570.820,669 640.182,65	14.829	6	570.820,669 640.182,65	7	570.879,862 640.204,766	63.19
7	570.879,862 640.204,766	8	570.897,397 640.261,402	59.288	8	570.897,397 640.261,402	9	570.877,516 640.255,427	20.759	9	570.877,516 640.255,427	10	570.760,25 640.259,752	117.346
10	570.760,25 640.259,752	11	570.750,827 640.249,696	13.781	11	570.750,827 640.249,696	12	570.736,397 640.252,317	14.666	12	570.736,397 640.252,317	13	570.730,371 640.258,784	8.839
13	570.730,371 640.258,784	14	570.711,862 640.266,694	20.128	14	570.711,862 640.266,694	15	570.688,928 640.277,033	25.157	15	570.688,928 640.277,033	16	570.666,286 640.278,111	22.668
16	570.666,286 640.278,111	17	570.616,906 640.294,397	51.996	17	570.616,906 640.294,397	18	570.580,836 640.344,147	61.45	18	570.580,836 640.344,147	19	570.543,448 640.396,28	64.154

Punct început	X / Y	Punct sfârșit	X / Y	Lungime segment	Punct început	X / Y	Punct sfârșit	X / Y	Lungime segment	Punct început	X / Y	Punct sfârșit	X / Y	Lungime segment
19	570.543,448 640.396,28	20	570.506,031 640.446,143	62.341	20	570.506,031 640.446,143	21	570.473,107 640.461,391	36.283	21	570.473,107 640.461,391	22	570.448,671 640.470,34	26.023
22	570.448,671 640.470,34	23	570.428,463 640.472,002	20.276	23	570.428,463 640.472,002	24	570.407,07 640.469,702	21.516	24	570.407,07 640.469,702	25	570.381,767 640.473,041	25.522
25	570.381,767 640.473,041	26	570.356,24 640.477,725	25.953	26	570.356,24 640.477,725	27	570.347,188 640.479,875	9.304	27	570.347,188 640.479,875	28	570.333,299 640.489,245	16.754
28	570.333,299 640.489,245	29	570.314,08 640.514,688	31.886	29	570.314,08 640.514,688	30	570.298,501 640.538,701	28.624	30	570.298,501 640.538,701	31	570.269,832 640.628,801	94.551
31	570.269,832 640.628,801	32	570.254,74 640.645,308	22.366	32	570.254,74 640.645,308	33	570.244,688 640.661,401	18.974	33	570.244,688 640.661,401	34	570.238,032 640.672,971	13.348
34	570.238,032 640.672,971	35	570.237,006 640.677,56	4.702	35	570.237,006 640.677,56	36	570.220,171 640.677,698	16.836	36	570.220,171 640.677,698	37	570.206,92 640.673,469	13.909
37	570.206,92 640.673,469	38	570.187,668 640.671,173	19.388	38	570.187,668 640.671,173	39	570.146,998 640.580,424	99.446	39	570.146,998 640.580,424	40	570.145,964 640.567,132	13.332
40	570.145,964 640.567,132	41	570.144,178 640.549,724	17.499	41	570.144,178 640.549,724	42	570.141,567 640.514,374	35.446	42	570.141,567 640.514,374	43	570.144,89 640.472,382	42.123
43	570.144,89 640.472,382	44	570.130,876 640.433,542	41.291	44	570.130,876 640.433,542	45	570.109,786 640.369,332	67.585	45	570.109,786 640.369,332	46	570.086,708 640.340,619	36.838
46	570.086,708 640.340,619	47	570.056,312 640.341,559	30.411	47	570.056,312 640.341,559	48	570.038,334 640.290,134	54.477	48	570.038,334 640.290,134	49	570.070,124 640.280,943	33.092
49	570.070,124 640.280,943	50	570.092,894 640.268,819	25.797	50	570.092,894 640.268,819	51	570.169,125 640.214,134	93.817	51	570.169,125 640.214,134	52	570.187,192 640.196,318	25.374
52	570.187,192 640.196,318	53	570.202,647 640.175,735	25.739	53	570.202,647 640.175,735	54	570.219,127 640.154,986	26.497	54	570.219,127 640.154,986	55	570.219,462 640.154,565	0.538
55	570.219,462 640.154,565	56	570.219,463 640.154,563	0.002	56	570.219,463 640.154,563	57	570.232,768 640.142,167	18.185	57	570.232,768 640.142,167	58	570.251,539 640.124,676	25.657
58	570.251,539 640.124,676	59	570.282,78 640.089,171	47.293	59	570.282,78 640.089,171	60	570.307,776 640.072,529	30.029	60	570.307,776 640.072,529	61	570.336,674 640.060,311	31.375
61	570.336,674 640.060,311	62	570.354,742 640.053,092	19.457	62	570.354,742 640.053,092	63	570.393,045 640.036,799	41.624	63	570.393,045 640.036,799	64	570.423,876 640.019,142	35.529
64	570.423,876 640.019,142	65	570.425,652 639.995,179	24.029	65	570.425,652 639.995,179	66	570.434,654 639.968,188	28.453	66	570.434,654 639.968,188	67	570.470,978 639.991,873	43.364
67	570.470,978 639.991,873	68	570.516,689 639.992,759	45.72	68	570.516,689 639.992,759	69	570.539,914 640.006,541	27.006	69	570.539,914 640.006,541	1	570.550,996 640.015,4	14.188

\*\* Lungimile segmentelor sunt determinate în planul de proiecție Stereo 70 și sunt rotunjite la 1 milimetru.

\*\*\* Distanța dintre puncte este formată din segmente cumulate ce sunt mai mici decât valoarea 1 milimetru.



**DATE DESPRE IMOBILUL NR. 8238**

Oficiul de Cadastru și Publicitate Imobiliară NEAMȚ  
Biroul de Cadastru și Publicitate Imobiliară Targu-Neamt

**A. Partea I. Descrierea imobilului**

TEREN Extravilan

Adresa: Jud. Neamt

Nr. Crt	Nr cadastral Nr. topografic	Suprafața* (mp)	Observații / Referințe
A1		87.000	Sector cadastral:1 Teren neimprejmuit;

**B. Partea II. Proprietari și acte**

Inscrieri privitoare la dreptul de proprietate și alte drepturi reale	Referințe
/	
Act Administrativ nr. 46/176, din 30/07/2003 emis de CJPSDPAT NEAMȚ;	
B1	A1
Intabulare, drept de PROPRIETATE, dobandit prin Lege, cota actuala 1/1, cota initiala 1/1	
1) PRIMARIA PIPIRIG, CIF:999999999999	

**C. Partea III. SARCINI .**

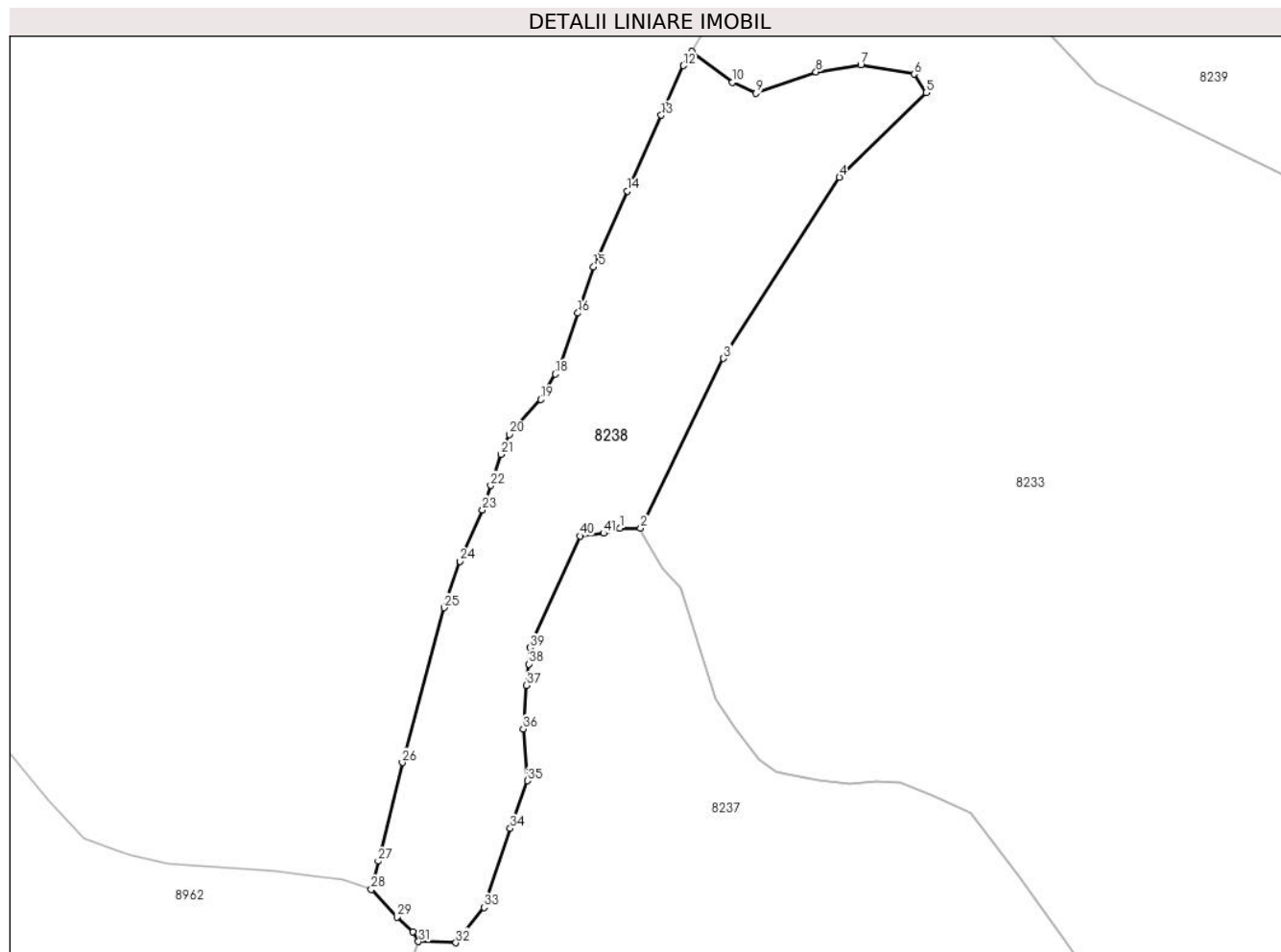
Inscrieri privind dezmembramintele dreptului de proprietate, drepturi reale de garanție și sarcini	Referințe
NU SUNT	

## Anexa Nr. 1 La Partea I

## Teren

Nr cadastral	Suprafața (mp)*	Observații / Referințe
	87.000	

\* Suprafața este determinată în planul de proiecție Stereo 70.



## Date referitoare la teren

Crt	Categorie folosință	Intravilan	Suprafața (mp)	Tarla	Parcelă	Nr. topo	Observații / Referințe
1	padure	NU	87.000	-	-	-	

## Lungime Segmente

1) Valorile lungimilor segmentelor sunt obținute din proiecție în plan.

Punct început	X / Y	Punct sfârșit	X / Y	Lungime segment	Punct început	X / Y	Punct sfârșit	X / Y	Lungime segment	Punct început	X / Y	Punct sfârșit	X / Y	Lungime segment
1	570.220,171 640.677,698	2	570.237,006 640.677,56	16.836	2	570.237,006 640.677,56	3	570.304,53 640.815,593	153.664	3	570.304,53 640.815,593	4	570.398,766 640.962,828	174.81
4	570.398,766 640.962,828	5	570.469,268 641.031,503	98.421	5	570.469,268 641.031,503	6	570.459,485 641.046,657	18.037	6	570.459,485 641.046,657	7	570.416,19 641.054,302	43.965
7	570.416,19 641.054,302	8	570.379,735 641.048,412	36.928	8	570.379,735 641.048,412	9	570.330,716 641.031,013	52.015	9	570.330,716 641.031,013	10	570.311,844 641.039,97	20.89
10	570.311,844 641.039,97	11	570.278,63 641.065,098	41.648	11	570.278,63 641.065,098	12	570.271,908 641.053,58	13.336	12	570.271,908 641.053,58	13	570.253,784 641.013,275	44.192
13	570.253,784 641.013,275	14	570.226,248 640.951,613	67.531	14	570.226,248 640.951,613	15	570.198,712 640.889,95	67.532	15	570.198,712 640.889,95	16	570.185,978 640.852,461	39.593
16	570.185,978 640.852,461	17	570.171,067 640.809,005	45.943	17	570.171,067 640.809,005	18	570.167,558 640.802,91	7.033	18	570.167,558 640.802,91	19	570.155,684 640.782,283	23.801

Punct început	X / Y	Punct sfârșit	X / Y	Lungime segment	Punct început	X / Y	Punct sfârșit	X / Y	Lungime segment	Punct început	X / Y	Punct sfârșit	X / Y	Lungime segment
19	570.155,684 640.782,283	20	570.130,046 640.753,73	38.374	20	570.130,046 640.753,73	21	570.123,454 640.737,623	17.404	21	570.123,454 640.737,623	22	570.115,027 640.712,301	26.687
22	570.115,027 640.712,301	23	570.108,405 640.692,401	20.973	23	570.108,405 640.692,401	24	570.090,093 640.650,67	45.572	24	570.090,093 640.650,67	25	570.077,274 640.612,966	39.824
25	570.077,274 640.612,966	26	570.043,18 640.487,134	130.369	26	570.043,18 640.487,134	27	570.023,538 640.406,902	82.601	27	570.023,538 640.406,902	28	570.017,908 640.383,905	23.676
28	570.017,908 640.383,905	29	570.038,645 640.361,565	30.481	29	570.038,645 640.361,565	30	570.051,466 640.349,373	17.692	30	570.051,466 640.349,373	31	570.056,312 640.341,559	9.195
31	570.056,312 640.341,559	32	570.086,708 640.340,619	30.411	32	570.086,708 640.340,619	33	570.109,786 640.369,332	36.838	33	570.109,786 640.369,332	34	570.130,876 640.433,542	67.585
34	570.130,876 640.433,542	35	570.144,89 640.472,382	41.291	35	570.144,89 640.472,382	36	570.141,567 640.514,374	42.123	36	570.141,567 640.514,374	37	570.144,178 640.549,724	35.446
37	570.144,178 640.549,724	38	570.145,964 640.567,132	17.499	38	570.145,964 640.567,132	39	570.146,998 640.580,424	13.332	39	570.146,998 640.580,424	40	570.187,668 640.671,173	99.446
40	570.187,668 640.671,173	41	570.206,92 640.673,469	19.388	41	570.206,92 640.673,469	1	570.220,171 640.677,698	13.909					

\*\* Lungimile segmentelor sunt determinate în planul de proiecție Stereo 70 și sunt rotunjite la 1 milimetru.

\*\*\* Distanța dintre puncte este formată din segmente cumulate ce sunt mai mici decât valoarea 1 milimetru.





**DATE DESPRE IMOBILUL NR. 8239**

Oficiul de Cadastru și Publicitate Imobiliară NEAMT  
Biroul de Cadastru și Publicitate Imobiliară Targu-Neamt

**A. Partea I. Descrierea imobilului**

TEREN Extravilan

Adresa: Jud. Neamt

Nr. Crt	Nr cadastral Nr. topografic	Suprafața* (mp)	Observații / Referințe
A1		Din acte: 41.950.100 Masurata: 2.456.936	Sector cadastral:1 Teren neimprejmuit; DIFERENTA DE SUPRAFATA INSCRISA IN INVENTARUL BUNURILOR DIN DOMENIUL PUBLIC AL STATULUI SE REGASESTE IN ALTE SECTOARE CADASTRALE

**B. Partea II. Proprietari și acte**

Inscrieri privitoare la dreptul de proprietate și alte drepturi reale		Referințe
<b>8239 / 13/01/2023</b>		
Act Administrativ nr. 1705, din 21/12/2006 emis de GUVERNUL ROMANIEI;		
B1	Intabulare, drept de PROPRIETATE, dobandit prin Lege, cota actuala 1/1, cota initiala 1/1 1) <b>STATUL ROMAN</b> , CIF:9999999999999, -domeniul public	A1
Act Administrativ nr. 982, din 29/12/1998 emis de GUVERNUL ROMANIEI (ORDINUL 182/26.02.2018 AVIZ CTAS 895/13.12.2017 EXTRAS DIN AMENAJAMENTUL SILVIC AL UNITATILOR DE PRODUCTIE);		
B2	Intabulare, drept de ADMINISTRARE, dobandit prin Lege, cota actuala 1/1 1) <b>RNP - ROMSILVA - PRIN DIRECTIA SILVICA NEAMT</b> , CIF:1590120	A1

**C. Partea III. SARCINI .**

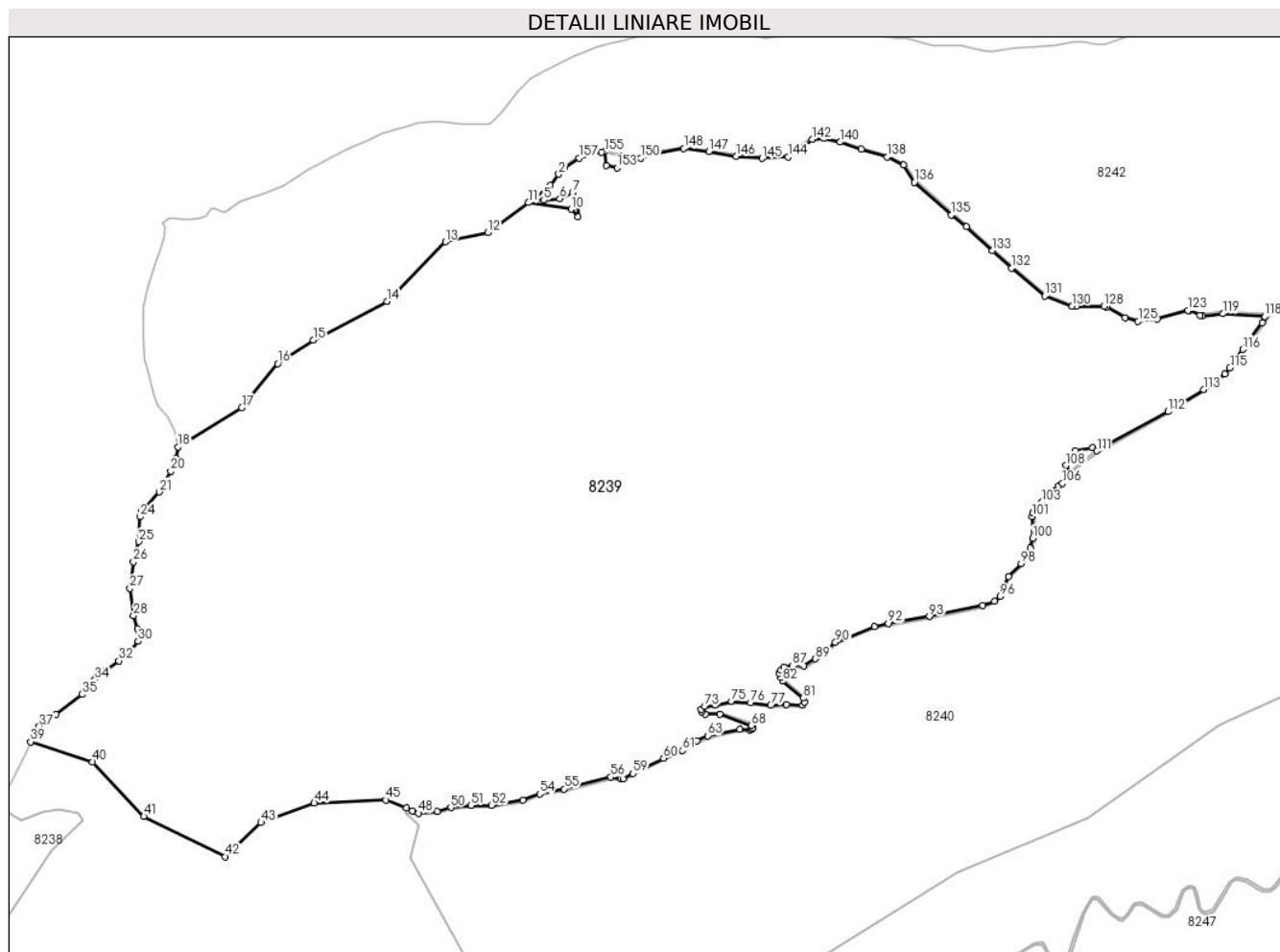
Inscrieri privind dezmembramintele dreptului de proprietate, drepturi reale de garanție și sarcini	Referințe
NU SUNT	

## Anexa Nr. 1 La Partea I

## Teren

Nr cadastral	Suprafața (mp)*	Observații / Referințe
	Din acte: 41.950.100 Masurata: 2.456.936	DIFERENTA DE SUPRAFATA INSCRISA IN INVENTARUL BUNURILOR DIN DOMENIUL PUBLIC AL STATULUI SE REGASESTE IN ALTE SECTOARE CADASTRALE

\* Suprafața este determinată în planul de proiecție Stereo 70.



## Date referitoare la teren

Crt	Categorie folosință	Intravilan	Suprafața (mp)	Tarla	Parcelă	Nr. topo	Observații / Referințe
1	padure	NU	2.456.936	UP III Hălăuca	UA 65%, 66%, 70-76, 78%	-	UP III Hălăuca - O.S. Pipirig, PARTE DIN U.A 65%, PARTE DIN U.A 66%, PARTE DIN U.A 78%

## Lungime Segmente

1) Valorile lungimilor segmentelor sunt obținute din proiecție în plan.

Punct început	X / Y	Punct sfârșit	X / Y	Lungime segment	Punct început	X / Y	Punct sfârșit	X / Y	Lungime segment	Punct început	X / Y	Punct sfârșit	X / Y	Lungime segment
1	571.560,578 642.508,018	2	571.547,855 642.493,112	19.598	2	571.547,855 642.493,112	3	571.528,063 642.468,353	31.697	3	571.528,063 642.468,353	4	571.490,177 642.436,793	49.309
4	571.490,177 642.436,793	5	571.513,838 642.434,149	23.808	5	571.513,838 642.434,149	6	571.550,014 642.437,812	36.361	6	571.550,014 642.437,812	7	571.578,7 642.451,421	31.75
7	571.578,7 642.451,421	8	571.590,752 642.426,019	28.116	8	571.590,752 642.426,019	9	571.591,249 642.396,116	29.907	9	571.591,249 642.396,116	10	571.575,878 642.413,84	23.461
10	571.575,878 642.413,84	11	571.479,103 642.428,708	97.91	11	571.479,103 642.428,708	12	571.387,069 642.361,51	113.955	12	571.387,069 642.361,51	13	571.291,016 642.340,085	98.413

Punct început	X / Y	Punct sfârșit	X / Y	Lungime segment	Punct început	X / Y	Punct sfârșit	X / Y	Lungime segment	Punct început	X / Y	Punct sfârșit	X / Y	Lungime segment
13	571.291,016 642.340,085	14	571.158,212 642.205,397	189.15	14	571.158,212 642.205,397	15	570.991,35 642.117,669	188.518	15	570.991,35 642.117,669	16	570.911,275 642.064,389	96.181
16	570.911,275 642.064,389	17	570.829,727 641.964,38	129.042	17	570.829,727 641.964,38	18	570.684,962 641.875,769	169.732	18	570.684,962 641.875,769	19	570.681,48 641.849,759	26.242
19	570.681,48 641.849,759	20	570.669,204 641.820,267	31.945	20	570.669,204 641.820,267	21	570.643,304 641.773,479	53.478	21	570.643,304 641.773,479	22	570.612,456 641.740,132	45.427
22	570.612,456 641.740,132	23	570.603,131 641.731,168	12.935	23	570.603,131 641.731,168	24	570.599,544 641.717,542	14.09	24	570.599,544 641.717,542	25	570.597,0 641.661,397	56.203
25	570.597,0 641.661,397	26	570.584,576 641.615,349	47.695	26	570.584,576 641.615,349	27	570.576,777 641.555,598	60.258	27	570.576,777 641.555,598	28	570.585,008 641.493,832	62.312
28	570.585,008 641.493,832	29	570.593,672 641.463,091	31.939	29	570.593,672 641.463,091	30	570.595,371 641.435,25	27.893	30	570.595,371 641.435,25	31	570.571,276 641.408,229	36.204
31	570.571,276 641.408,229	32	570.551,48 641.391,269	26.068	32	570.551,48 641.391,269	33	570.520,865 641.369,295	37.685	33	570.520,865 641.369,295	34	570.497,304 641.348,011	31.751
34	570.497,304 641.348,011	35	570.468,178 641.315,154	43.908	35	570.468,178 641.315,154	36	570.409,727 641.269,868	73.941	36	570.409,727 641.269,868	37	570.371,213 641.242,696	47.134
37	570.371,213 641.242,696	38	570.358,073 641.221,864	24.63	38	570.358,073 641.221,864	39	570.351,799 641.208,037	15.184	39	570.351,799 641.208,037	40	570.491,969 641.162,49	147.384
40	570.491,969 641.162,49	41	570.607,991 641.039,025	169.425	41	570.607,991 641.039,025	42	570.792,712 640.948,096	205.888	42	570.792,712 640.948,096	43	570.873,652 641.025,036	111.674
43	570.873,652 641.025,036	44	570.993,798 641.069,194	128.004	44	570.993,798 641.069,194	45	571.156,132 641.076,315	162.49	45	571.156,132 641.076,315	46	571.202,709 641.058,75	49.779
46	571.202,709 641.058,75	47	571.216,149 641.051,356	15.34	47	571.216,149 641.051,356	48	571.229,651 641.046,324	14.409	48	571.229,651 641.046,324	49	571.272,906 641.050,617	43.468
49	571.272,906 641.050,617	50	571.303,178 641.059,107	31.44	50	571.303,178 641.059,107	51	571.348,955 641.063,862	46.023	51	571.348,955 641.063,862	52	571.395,533 641.064,248	46.58
52	571.395,533 641.064,248	53	571.466,51 641.075,488	71.861	53	571.466,51 641.075,488	54	571.504,251 641.089,521	40.265	54	571.504,251 641.089,521	55	571.559,757 641.101,354	56.753
55	571.559,757 641.101,354	56	571.665,655 641.128,049	109.211	56	571.665,655 641.128,049	57	571.687,627 641.124,027	22.337	57	571.687,627 641.124,027	58	571.694,225 641.124,065	6.598
58	571.694,225 641.124,065	59	571.715,786 641.136,289	24.785	59	571.715,786 641.136,289	60	571.784,929 641.170,943	77.341	60	571.784,929 641.170,943	61	571.827,181 641.188,304	45.68
61	571.827,181 641.188,304	62	571.859,91 641.210,82	39.726	62	571.859,91 641.210,82	63	571.885,291 641.221,757	27.637	63	571.885,291 641.221,757	64	571.957,848 641.236,658	74.071
64	571.957,848 641.236,658	65	571.980,777 641.234,631	23.018	65	571.980,777 641.234,631	66	571.985,237 641.236,014	4.67	66	571.985,237 641.236,014	67	571.987,141 641.238,789	3.365
67	571.987,141 641.238,789	68	571.984,349 641.244,898	6.717	68	571.984,349 641.244,898	69	571.913,065 641.270,538	75.755	69	571.913,065 641.270,538	70	571.880,05 641.270,111	33.018
70	571.880,05 641.270,111	71	571.870,937 641.276,428	11.088	71	571.870,937 641.276,428	72	571.869,638 641.281,568	5.302	72	571.869,638 641.281,568	73	571.877,8 641.288,406	10.648
73	571.877,8 641.288,406	74	571.901,14 641.291,532	23.548	74	571.901,14 641.291,532	75	571.939,116 641.299,745	38.854	75	571.939,116 641.299,745	76	571.981,86 641.296,828	42.843
76	571.981,86 641.296,828	77	572.027,721 641.290,598	46.282	77	572.027,721 641.290,598	78	572.063,392 641.292,75	35.736	78	572.063,392 641.292,75	79	572.099,385 641.291,384	36.019
79	572.099,385 641.291,384	80	572.104,646 641.297,266	7.892	80	572.104,646 641.297,266	81	572.101,155 641.307,098	10.433	81	572.101,155 641.307,098	82	572.055,253 641.345,504	59.85
82	572.055,253 641.345,504	83	572.050,126 641.353,901	9.838	83	572.050,126 641.353,901	84	572.047,147 641.363,188	9.753	84	572.047,147 641.363,188	85	572.051,292 641.370,49	8.396
85	572.051,292 641.370,49	86	572.057,464 641.376,466	8.591	86	572.057,464 641.376,466	87	572.076,586 641.379,76	19.404	87	572.076,586 641.379,76	88	572.103,307 641.379,426	26.723
88	572.103,307 641.379,426	89	572.129,114 641.395,762	30.543	89	572.129,114 641.395,762	90	572.174,364 641.433,081	58.654	90	572.174,364 641.433,081	91	572.262,287 641.468,399	94.751
91	572.262,287 641.468,399	92	572.293,91 641.475,697	32.454	92	572.293,91 641.475,697	93	572.387,145 641.491,585	94.579	93	572.387,145 641.491,585	94	572.507,683 641.516,011	122.988
94	572.507,683 641.516,011	95	572.534,717 641.525,661	28.705	95	572.534,717 641.525,661	96	572.546,635 641.536,832	16.335	96	572.546,635 641.536,832	97	572.566,539 641.581,894	49.262
97	572.566,539 641.581,894	98	572.594,983 641.610,948	40.66	98	572.594,983 641.610,948	99	572.615,448 641.646,053	40.635	99	572.615,448 641.646,053	100	572.621,15 641.668,396	23.059
100	572.621,15 641.668,396	101	572.619,482 641.717,666	49.298	101	572.619,482 641.717,666	102	572.621,133 641.725,789	8.289	102	572.621,133 641.725,789	103	572.641,727 641.750,19	31.93
103	572.641,727 641.750,19	104	572.655,142 641.771,894	25.515	104	572.655,142 641.771,894	105	572.679,36 641.787,807	28.978	105	572.679,36 641.787,807	106	572.688,495 641.793,083	10.549
106	572.688,495 641.793,083	107	572.704,035 641.817,428	28.882	107	572.704,035 641.817,428	108	572.696,168 641.833,747	18.116	108	572.696,168 641.833,747	109	572.717,259 641.867,326	39.653
109	572.717,259 641.867,326	110	572.756,504 641.873,812	39.777	110	572.756,504 641.873,812	111	572.766,501 641.866,458	12.411	111	572.766,501 641.866,458	112	572.927,837 641.955,557	184.304

Punct început	X / Y	Punct sfârșit	X / Y	Lungime segment	Punct început	X / Y	Punct sfârșit	X / Y	Lungime segment	Punct început	X / Y	Punct sfârșit	X / Y	Lungime segment
112	572.927,837 641.955,557	113	573.007,663 642.005,704	94.27	113	573.007,663 642.005,704	114	573.055,787 642.040,796	59.56	114	573.055,787 642.040,796	115	573.067,651 642.054,453	18.09 1
115	573.067,651 642.054,453	116	573.096,599 642.096,188	50.79 2	116	573.096,599 642.096,188	117	573.140,385 642.156,634	74.63 9	117	573.140,385 642.156,634	118	573.146,395 642.170,768	15.35 9
118	573.146,395 642.170,768	119	573.051,639 642.177,164	94.97 2	119	573.051,639 642.177,164	120	573.005,411 642.172,49	46.46 4	120	573.005,411 642.172,49	121	572.999,343 642.173,308	6.123
121	572.999,343 642.173,308	122	572.975,238 642.184,952	26.77	122	572.975,238 642.184,952	123	572.973,033 642.184,927	2.205	123	572.973,033 642.184,927	124	572.903,45 642.165,171	72.33 3
124	572.903,45 642.165,171	125	572.859,486 642.160,341	44.22 9	125	572.859,486 642.160,341	126	572.830,59 642.168,152	29.93 3	126	572.830,59 642.168,152	127	572.787,585 642.192,479	49.40 9
127	572.787,585 642.192,479	128	572.782,712 642.193,82	5.054	128	572.782,712 642.193,82	129	572.719,518 642.193,418	63.19 5	129	572.719,518 642.193,418	130	572.710,687 642.194,516	8.899
130	572.710,687 642.194,516	131	572.648,339 642.217,183	66.34 1	131	572.648,339 642.217,183	132	572.573,326 642.280,791	98.35 1	132	572.573,326 642.280,791	133	572.529,358 642.320,534	59.26 8
133	572.529,358 642.320,534	134	572.471,228 642.374,358	79.22 2	134	572.471,228 642.374,358	135	572.436,945 642.400,392	43.04 8	135	572.436,945 642.400,392	136	572.353,233 642.474,829	112.0 2
136	572.353,233 642.474,829	137	572.328,577 642.513,655	45.99 3	137	572.328,577 642.513,655	138	572.291,684 642.531,886	41.15 2	138	572.291,684 642.531,886	139	572.232,683 642.549,452	61.56
139	572.232,683 642.549,452	140	572.185,171 642.565,65	50.19 7	140	572.185,171 642.565,65	141	572.148,249 642.573,737	37.79 7	141	572.148,249 642.573,737	142	572.121,756 642.571,901	26.55 7
142	572.121,756 642.571,901	143	572.086,532 642.545,047	44.29 3	143	572.086,532 642.545,047	144	572.066,615 642.532,095	23.75 8	144	572.066,615 642.532,095	145	572.008,099 642.528,764	58.61 1
145	572.008,099 642.528,764	146	571.948,829 642.533,64	59.47	146	571.948,829 642.533,64	147	571.887,5 642.544,232	62.23 7	147	571.887,5 642.544,232	148	571.831,121 642.551,701	56.87 2
148	571.831,121 642.551,701	149	571.759,329 642.538,887	72.92 7	149	571.759,329 642.538,887	150	571.733,008 642.529,016	28.11 1	150	571.733,008 642.529,016	151	571.708,34 642.528,468	24.67 4
151	571.708,34 642.528,468	152	571.691,565 642.532,942	17.36 1	152	571.691,565 642.532,942	153	571.679,523 642.507,543	28.10 9	153	571.679,523 642.507,543	154	571.655,62 642.512,882	24.49 2
154	571.655,62 642.512,882	155	571.651,385 642.543,659	31.06 7	155	571.651,385 642.543,659	156	571.645,08 642.543,515	6.307	156	571.645,08 642.543,515	157	571.593,925 642.529,759	52.97 2
157	571.593,925 642.529,759	1	571.560,578 642.508,018	39.80 8										

\*\* Lungimile segmentelor sunt determinate în planul de proiecție Stereo 70 și sunt rotunjite la 1 milimetru.

\*\*\* Distanța dintre puncte este formată din segmente cumulate ce sunt mai mici decât valoarea 1 milimetru.

**DATE DESPRE IMOBILUL NR. 8240**

Oficiul de Cadastru și Publicitate Imobiliară NEAMT  
Biroul de Cadastru și Publicitate Imobiliară Targu-Neamt

**A. Partea I. Descrierea imobilului**

TEREN Extravilan

Adresa: Jud. Neamt

Nr. Crt	Nr cadastral Nr. topografic	Suprafața* (mp)	Observații / Referințe
A1		Din acte: 41.950.100 Masurata: 2.590.270	Sector cadastral:1 Teren neimprejmuit; DIFERENTA DE SUPRAFATA INSCRISA IN INVENTARUL BUNURILOR DIN DOMENIUL PUBLIC AL STATULUI SE REGASESTE IN ALTE SECTOARE CADASTRALE

**B. Partea II. Proprietari și acte**

Inscrieri privitoare la dreptul de proprietate și alte drepturi reale		Referințe
<b>8240 / 13/01/2023</b>		
Act Administrativ nr. 1705, din 21/12/2006 emis de GUVERNUL ROMANIEI;		
B1	Intabulare, drept de PROPRIETATE, dobandit prin Lege, cota actuala 1/1, cota initiala 1/1 1) <b>STATUL ROMAN</b> , CIF:9999999999999, -domeniul public	A1
Act Administrativ nr. 982, din 29/12/1998 emis de GUVERNUL ROMANIEI (ORDINUL 182/26.02.2018 AVIZ CTAS 895/13.12.2017 EXTRAS DIN AMENAJAMENTUL SILVIC AL UNITATILOR DE PRODUCTIE);		
B2	Intabulare, drept de ADMINISTRARE, dobandit prin Lege, cota actuala 1/1 1) <b>RNP - ROMSILVA - PRIN DIRECTIA SILVICA NEAMT</b> , CIF:1590120	A1

**C. Partea III. SARCINI .**

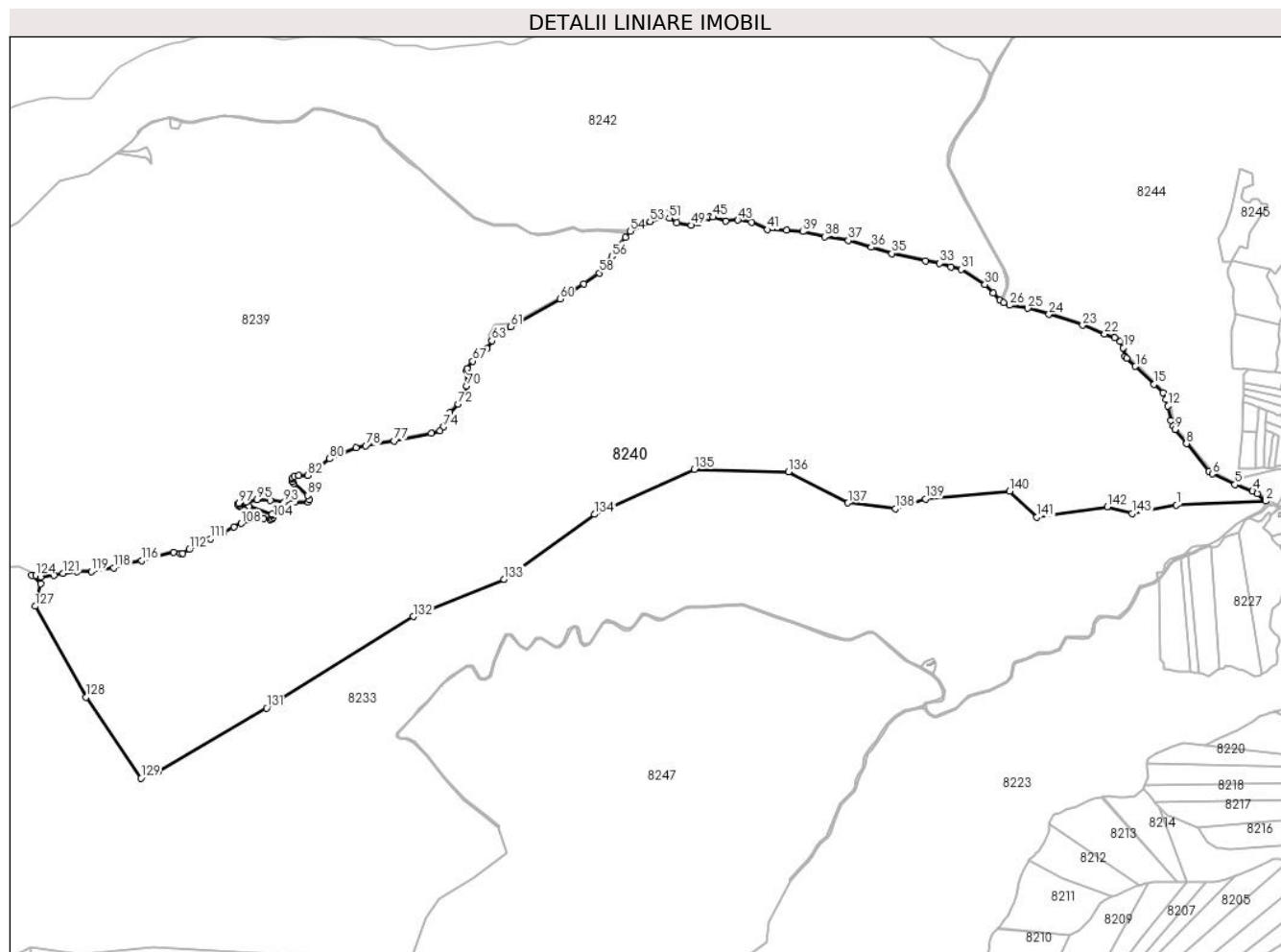
Inscrieri privind dezmembramintele dreptului de proprietate, drepturi reale de garanție și sarcini	Referințe
NU SUNT	

## Anexa Nr. 1 La Partea I

## Teren

Nr cadastral	Suprafața (mp)*	Observații / Referințe
	Din acte: 41.950.100 Masurata: 2.590.270	DIFERENTA DE SUPRAFATA INSCRISA IN INVENTARUL BUNURILOR DIN DOMENIUL PUBLIC AL STATULUI SE REGASESTE IN ALTE SECTOARE CADASTRALE

\* Suprafața este determinată în planul de proiecție Stereo 70.



## Date referitoare la teren

Crt	Categorie folosință	Intravilan	Suprafața (mp)	Tarla	Parcelă	Nr. topo	Observații / Referințe
1	padure	NU	2.590.270	UP III Hălăuca	UA 62%, 63%, 64%, 65%, 66%	-	UP III Hălăuca - O.S. Pipirig, PARTE DIN U.A 62%, PARTE DIN U.A 63%, PARTE DIN U.A 64%, PARTE DIN U.A 65%, PARTE DIN U.A 66%

## Lungime Segmente

1) Valorile lungimilor segmentelor sunt obținute din proiecție în plan.

Punct început	X / Y	Punct sfârșit	X / Y	Lungime segment	Punct început	X / Y	Punct sfârșit	X / Y	Lungime segment	Punct început	X / Y	Punct sfârșit	X / Y	Lungime segment
1	574.948,712 641.277,601	2	575.240,922 641.291,128	292.523	2	575.240,922 641.291,128	3	575.213,441 641.314,648	36.172	3	575.213,441 641.314,648	4	575.197,985 641.323,22	17.674
4	575.197,985 641.323,22	5	575.139,867 641.344,604	61.927	5	575.139,867 641.344,604	6	575.066,316 641.379,772	81.526	6	575.066,316 641.379,772	7	575.055,789 641.389,006	14.003
7	575.055,789 641.389,006	8	574.981,576 641.478,868	116.545	8	574.981,576 641.478,868	9	574.943,758 641.525,867	60.325	9	574.943,758 641.525,867	10	574.938,541 641.535,867	11.279

Punct început	X / Y	Punct sfârșit	X / Y	Lungime segment	Punct început	X / Y	Punct sfârșit	X / Y	Lungime segment	Punct început	X / Y	Punct sfârșit	X / Y	Lungime segment
10	574.938,541 641.535,867	11	574.931,278 641.554,512	20.01	11	574.931,278 641.554,512	12	574.921,054 641.601,8	48.38 1	12	574.921,054 641.601,8	13	574.915,183 641.623,274	22.26 2
13	574.915,183 641.623,274	14	574.903,948 641.644,859	24.33 4	14	574.903,948 641.644,859	15	574.875,496 641.673,127	40.10 7	15	574.875,496 641.673,127	16	574.814,418 641.732,341	85.07
16	574.814,418 641.732,341	17	574.785,072 641.757,614	38.72 9	17	574.785,072 641.757,614	18	574.780,687 641.764,454	8.125	18	574.780,687 641.764,454	19	574.774,723 641.792,677	28.84 6
19	574.774,723 641.792,677	20	574.764,345 641.813,16	22.96 2	20	574.764,345 641.813,16	21	574.745,872 641.826,587	22.83 7	21	574.745,872 641.826,587	22	574.713,401 641.837,221	34.16 8
22	574.713,401 641.837,221	23	574.641,561 641.866,449	77.55 8	23	574.641,561 641.866,449	24	574.531,331 641.902,124	115.8 59	24	574.531,331 641.902,124	25	574.461,93 641.922,033	72.2
25	574.461,93 641.922,033	26	574.403,15 641.932,03	59.62 4	26	574.403,15 641.932,03	27	574.382,801 641.940,55	22.06 1	27	574.382,801 641.940,55	28	574.370,307 641.949,113	15.14 7
28	574.370,307 641.949,113	29	574.348,403 641.972,577	32.09 9	29	574.348,403 641.972,577	30	574.321,737 641.999,853	38.14 5	30	574.321,737 641.999,853	31	574.243,188 642.049,513	92.93
31	574.243,188 642.049,513	32	574.209,877 642.058,025	34.38 1	32	574.209,877 642.058,025	33	574.173,621 642.068,691	37.79 2	33	574.173,621 642.068,691	34	574.127,048 642.077,228	47.34 9
34	574.127,048 642.077,228	35	574.016,548 642.101,351	113.1 02	35	574.016,548 642.101,351	36	573.948,912 642.121,959	70.70 6	36	573.948,912 642.121,959	37	573.874,949 642.143,946	77.16 2
37	573.874,949 642.143,946	38	573.796,728 642.155,834	79.11 9	38	573.796,728 642.155,834	39	573.724,938 642.173,132	73.84 5	39	573.724,938 642.173,132	40	573.671,765 642.176,982	53.31 2
40	573.671,765 642.176,982	41	573.609,979 642.179,797	61.85	41	573.609,979 642.179,797	42	573.556,843 642.203,547	58.20 2	42	573.556,843 642.203,547	43	573.512,488 642.210,819	44.94 7
43	573.512,488 642.210,819	44	573.472,669 642.206,855	40.01 6	44	573.472,669 642.206,855	45	573.431,533 642.220,468	43.33	45	573.431,533 642.220,468	46	573.419,571 642.220,533	11.96 2
46	573.419,571 642.220,533	47	573.415,824 642.219,703	3.838	47	573.415,824 642.219,703	48	573.384,012 642.200,706	37.05 3	48	573.384,012 642.200,706	49	573.360,168 642.193,537	24.89 8
49	573.360,168 642.193,537	50	573.312,099 642.202,059	48.81 9	50	573.312,099 642.202,059	51	573.288,244 642.217,742	28.54 9	51	573.288,244 642.217,742	52	573.264,499 642.221,198	23.99 5
52	573.264,499 642.221,198	53	573.224,875 642.206,02	42.43 2	53	573.224,875 642.206,02	54	573.160,058 642.174,797	71.94 5	54	573.160,058 642.174,797	55	573.144,722 642.154,802	25.19 9
55	573.144,722 642.154,802	56	573.100,196 642.092,163	76.85 2	56	573.100,196 642.092,163	57	573.070,093 642.049,401	52.29 5	57	573.070,093 642.049,401	58	573.059,104 642.037,26	16.37 6
58	573.059,104 642.037,26	59	573.008,769 642.002,254	61.31 1	59	573.008,769 642.002,254	60	572.929,986 641.952,243	93.31 6	60	572.929,986 641.952,243	61	572.768,589 641.861,227	185.2 91
61	572.768,589 641.861,227	62	572.730,198 641.835,368	46.28 8	62	572.730,198 641.835,368	63	572.707,092 641.815,816	30.26 8	63	572.707,092 641.815,816	64	572.691,22 641.789,971	30.33
64	572.691,22 641.789,971	65	572.679,829 641.783,799	12.95 6	65	572.679,829 641.783,799	66	572.658,066 641.770,238	25.64 2	66	572.658,066 641.770,238	67	572.645,056 641.749,308	24.64 4
67	572.645,056 641.749,308	68	572.626,172 641.723,84	31.70 5	68	572.626,172 641.723,84	69	572.625,077 641.718,238	5.708	69	572.625,077 641.718,238	70	572.625,198 641.667,555	50.68 3
70	572.625,198 641.667,555	71	572.619,239 641.644,637	23.68	71	572.619,239 641.644,637	72	572.597,516 641.607,789	42.77 5	72	572.597,516 641.607,789	73	572.569,753 641.580,36	39.02 7
73	572.569,753 641.580,36	74	572.550,085 641.534,015	50.34 6	74	572.550,085 641.534,015	75	572.536,772 641.521,78	18.08 1	75	572.536,772 641.521,78	76	572.508,673 641.512,453	29.60 7
76	572.508,673 641.512,453	77	572.387,321 641.487,862	123.8 19	77	572.387,321 641.487,862	78	572.294,25 641.471,805	94.44 6	78	572.294,25 641.471,805	79	572.263,157 641.464,629	31.91
79	572.263,157 641.464,629	80	572.176,075 641.429,288	93.98	80	572.176,075 641.429,288	81	572.131,313 641.391,893	58.32 7	81	572.131,313 641.391,893	82	572.104,997 641.375,058	31.24
82	572.104,997 641.375,058	83	572.075,397 641.375,003	29.6	83	572.075,397 641.375,003	84	572.059,708 641.372,083	15.95 8	84	572.059,708 641.372,083	85	572.055,438 641.367,333	6.387
85	572.055,438 641.367,333	86	572.052,708 641.362,166	5.844	86	572.052,708 641.362,166	87	572.054,913 641.355,616	6.911	87	572.054,913 641.355,616	88	572.058,972 641.348,718	8.004
88	572.058,972 641.348,718	89	572.104,458 641.309,5	60.05 9	89	572.104,458 641.309,5	90	572.109,601 641.296,03	14.41 8	90	572.109,601 641.296,03	91	572.103,214 641.287,016	11.04 7
91	572.103,214 641.287,016	92	572.062,192 641.288,055	41.03 5	92	572.062,192 641.288,055	93	572.027,447 641.286,967	34.76 2	93	572.027,447 641.286,967	94	571.982,319 641.293,167	45.55 2
94	571.982,319 641.293,167	95	571.938,739 641.296,164	43.68 3	95	571.938,739 641.296,164	96	571.903,051 641.288,05	36.59 9	96	571.903,051 641.288,05	97	571.878,38 641.284,3	24.95 4
97	571.878,38 641.284,3	98	571.875,042 641.281,568	4.313	98	571.875,042 641.281,568	99	571.876,465 641.277,978	3.862	99	571.876,465 641.277,978	100	571.881,554 641.274,162	6.361
100	571.881,554 641.274,162	101	571.912,625 641.274,271	31.07 1	101	571.912,625 641.274,271	102	571.987,731 641.248,304	79.46 8	102	571.987,731 641.248,304	103	571.990,275 641.243,952	5.041
103	571.990,275 641.243,952	104	571.991,992 641.237,699	6.484	104	571.991,992 641.237,699	105	571.988,196 641.232,516	6.424	105	571.988,196 641.232,516	106	571.981,258 641.230,638	7.188
106	571.981,258 641.230,638	107	571.958,838 641.233,279	22.57 5	107	571.958,838 641.233,279	108	571.886,986 641.217,395	73.58 7	108	571.886,986 641.217,395	109	571.861,999 641.206,57	27.23 1

Punct început	X / Y	Punct sfârșit	X / Y	Lungime segment	Punct început	X / Y	Punct sfârșit	X / Y	Lungime segment	Punct început	X / Y	Punct sfârșit	X / Y	Lungime segment
109	571.861,999 641.206,57	110	571.829,709 641.185,936	38.32	110	571.829,709 641.185,936	111	571.786,266 641.167,69	47.11 9	111	571.786,266 641.167,69	112	571.716,197 641.132,39	78.45 9
112	571.716,197 641.132,39	113	571.693,901 641.119,756	25.62 7	113	571.693,901 641.119,756	114	571.687,36 641.120,071	6.549	114	571.687,36 641.120,071	115	571.664,33 641.123,391	23.26 8
115	571.664,33 641.123,391	116	571.561,234 641.095,858	106.7 09	116	571.561,234 641.095,858	117	571.505,577 641.086,48	56.44 2	117	571.505,577 641.086,48	118	571.468,71 641.072,286	39.50 5
118	571.468,71 641.072,286	119	571.395,498 641.060,455	74.16 2	119	571.395,498 641.060,455	120	571.349,4 641.059,761	46.10 3	120	571.349,4 641.059,761	121	571.303,148 641.054,747	46.52 3
121	571.303,148 641.054,747	122	571.274,115 641.047,432	29.94	122	571.274,115 641.047,432	123	571.229,152 641.042,903	45.19 1	123	571.229,152 641.042,903	124	571.213,394 641.047,652	16.45 8
124	571.213,394 641.047,652	125	571.200,291 641.047,94	13.10 6	125	571.200,291 641.047,94	126	571.230,15 641.020,121	40.81	126	571.230,15 641.020,121	127	571.211,656 640.946,498	75.91
127	571.211,656 640.946,498	128	571.377,688 640.648,644	341.0 04	128	571.377,688 640.648,644	129	571.558,305 640.383,561	320.7 67	129	571.558,305 640.383,561	130	571.613,713 640.405,246	59.5
130	571.613,713 640.405,246	131	571.969,6 640.613,003	412.0 9	131	571.969,6 640.613,003	132	572.449,709 640.912,724	565.9 84	132	572.449,709 640.912,724	133	572.747,066 641.035,132	321.5 66
133	572.747,066 641.035,132	134	573.043,264 641.247,454	364.4 36	134	573.043,264 641.247,454	135	573.370,297 641.394,373	358.5 19	135	573.370,297 641.394,373	136	573.678,688 641.386,128	308.5 01
136	573.678,688 641.386,128	137	573.872,869 641.284,972	218.9 49	137	573.872,869 641.284,972	138	574.028,357 641.265,547	156.6 97	138	574.028,357 641.265,547	139	574.126,638 641.298,263	103.5 83
139	574.126,638 641.298,263	140	574.402,586 641.323,189	277.0 71	140	574.402,586 641.323,189	141	574.491,647 641.238,63	122.8 09	141	574.491,647 641.238,63	142	574.722,397 641.272,603	233.2 37
142	574.722,397 641.272,603	143	574.802,956 641.249,751	83.73 7	143	574.802,956 641.249,751	1	574.948,712 641.277,601	148.3 93					

\*\* Lungimile segmentelor sunt determinate în planul de proiecție Stereo 70 și sunt rotunjite la 1 milimetru.

\*\*\* Distanța dintre puncte este formată din segmente cumulate ce sunt mai mici decât valoarea 1 milimetru.



**DATE DESPRE IMOBILUL NR. 8241**

Oficiul de Cadastru și Publicitate Imobiliară NEAMT  
Biroul de Cadastru și Publicitate Imobiliară Targu-Neamt

**A. Partea I. Descrierea imobilului**

TEREN Extravilan

Adresa: Jud. Neamt

Nr. Crt	Nr cadastral Nr. topografic	Suprafața* (mp)	Observații / Referințe
A1		Din acte: 613.000 Masurata: 24.409	Sector cadastral:1 Teren neimprejmuit; DIFERENTA DE SUPRAFATA INSCRISA IN INVENTARUL BUNURILOR DIN DOMENIUL PUBLIC AL STATULUI SE REGASESTE IN ALTE SECTOARE CADASTRALE

**B. Partea II. Proprietari și acte**

Inscrieri privitoare la dreptul de proprietate și alte drepturi reale		Referințe
<b>8241 / 13/01/2023</b>		
Act Administrativ nr. 1705, din 21/12/2006 emis de GUVERNUL ROMANIEI;		
B1	Intabulare, drept de PROPRIETATE, dobandit prin Lege, cota actuala 1/1, cota initiala 1/1 1) <b>STATUL ROMAN</b> , CIF:9999999999999, -domeniul public	A1
Act Administrativ nr. 982, din 29/12/1998 emis de GUVERNUL ROMANIEI (ORDINUL 182/26.02.2018 AVIZ CTAS 895/13.12.2017 EXTRAS DIN AMENAJAMENTUL SILVIC AL UNITATILOR DE PRODUCTIE);		
B2	Intabulare, drept de ADMINISTRARE, dobandit prin Lege, cota actuala 1/1 1) <b>RNP - ROMSILVA - PRIN DIRECTIA SILVICA NEAMT</b> , CIF:1590120	A1

**C. Partea III. SARCINI .**

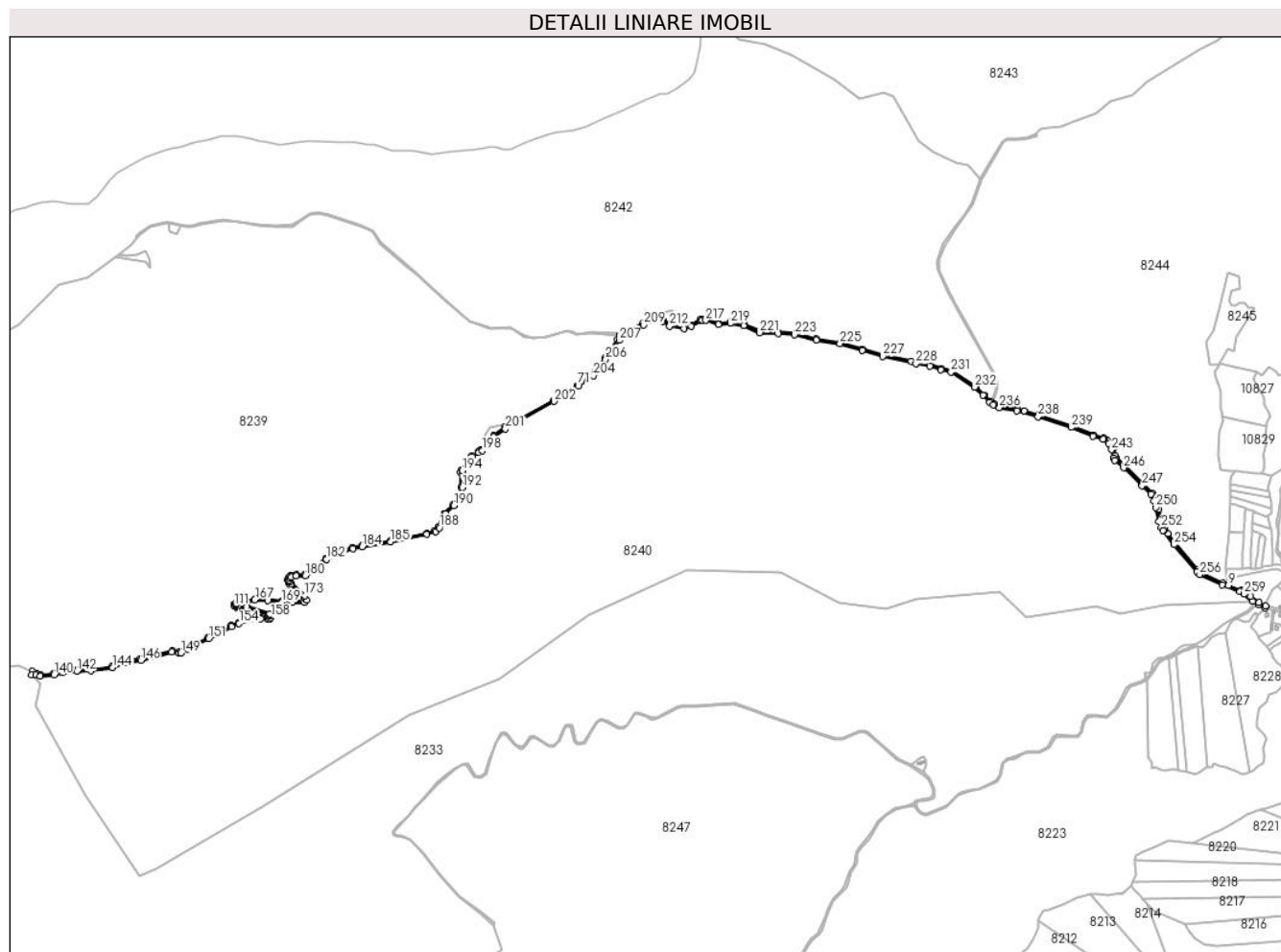
Inscrieri privind dezmembramintele dreptului de proprietate, drepturi reale de garanție și sarcini	Referințe
NU SUNT	

## Anexa Nr. 1 La Partea I

## Teren

Nr cadastral	Suprafața (mp)*	Observații / Referințe
	Din acte: 613.000 Masurata: 24.409	DIFERENTA DE SUPRAFATA INSCRISA IN INVENTARUL BUNURILOR DIN DOMENIUL PUBLIC AL STATULUI SE REGASESTE IN ALTE SECTOARE CADASTRALE

\* Suprafața este determinată în planul de proiecție Stereo 70.



## Date referitoare la teren

Crt	Categorie folosință	Intravilan	Suprafața (mp)	Tarla	Parcelă	Nr. topo	Observații / Referințe
1	drum	NU	24.409	UP III Hălăuca	UA 122D	-	UP III Hălăuca - O.S. Pipirig, Drum exploatare forestier FE032 = D122

## Lungime Segmente

1) Valorile lungimilor segmentelor sunt obținute din proiecție în plan.

Punct început	X / Y	Punct sfârșit	X / Y	Lungime segment	Punct început	X / Y	Punct sfârșit	X / Y	Lungime segment	Punct început	X / Y	Punct sfârșit	X / Y	Lungime segment
1	575.240,922 641.291,128	2	575.261,605 641.280,195	23.395	2	575.261,605 641.280,195	3	575.282,759 641.269,962	23.499	3	575.282,759 641.269,962	4	575.284,618 641.276,214	6.523
4	575.284,618 641.276,214	5	575.262,019 641.286,71	24.917	5	575.262,019 641.286,71	6	575.234,94 641.306,411	33.487	6	575.234,94 641.306,411	7	575.216,923 641.319,596	22.326
7	575.216,923 641.319,596	8	575.201,698 641.327,817	17.303	8	575.201,698 641.327,817	9	575.160,904 641.343,042	43.543	9	575.160,904 641.343,042	10	575.141,775 641.351,02	20.726
10	575.141,775 641.351,02	11	575.074,825 641.383,888	74.583	11	575.074,825 641.383,888	12	575.061,332 641.395,129	17.562	12	575.061,332 641.395,129	13	574.960,828 641.514,552	156.086

Punct început	X / Y	Punct sfârșit	X / Y	Lungime segment	Punct început	X / Y	Punct sfârșit	X / Y	Lungime segment	Punct început	X / Y	Punct sfârșit	X / Y	Lungime segment
13	574.960,828 641.514,552	14	574.949,755 641.529,89	18.917	14	574.949,755 641.529,89	15	574.942,296 641.543,811	15.793	15	574.942,296 641.543,811	16	574.939,284 641.554,168	10.786
16	574.939,284 641.554,168	17	574.930,688 641.595,313	42.033	17	574.930,688 641.595,313	18	574.926,482 641.617,387	22.471	18	574.926,482 641.617,387	19	574.924,379 641.624,745	7.653
19	574.924,379 641.624,745	20	574.919,723 641.633,755	10.142	20	574.919,723 641.633,755	21	574.915,667 641.640,362	7.753	21	574.915,667 641.640,362	22	574.909,071 641.649,035	10.896
22	574.909,071 641.649,035	23	574.880,176 641.677,502	40.562	23	574.880,176 641.677,502	24	574.818,684 641.738,282	86.461	24	574.818,684 641.738,282	25	574.789,895 641.764,692	39.068
25	574.789,895 641.764,692	26	574.786,306 641.772,463	8.56	26	574.786,306 641.772,463	27	574.780,6 641.796,377	24.585	27	574.780,6 641.796,377	28	574.769,78 641.816,938	23.234
28	574.769,78 641.816,938	29	574.759,365 641.825,923	13.755	29	574.759,365 641.825,923	30	574.748,358 641.831,772	12.465	30	574.748,358 641.831,772	31	574.715,338 641.841,876	34.531
31	574.715,338 641.841,876	32	574.643,154 641.870,698	77.725	32	574.643,154 641.870,698	33	574.532,943 641.906,571	115.902	33	574.532,943 641.906,571	34	574.485,714 641.920,437	49.222
34	574.485,714 641.920,437	35	574.462,538 641.926,748	24.02	35	574.462,538 641.926,748	36	574.405,688 641.936,381	57.66	36	574.405,688 641.936,381	37	574.384,703 641.945,356	22.824
37	574.384,703 641.945,356	38	574.372,488 641.953,107	14.467	38	574.372,488 641.953,107	39	574.352,071 641.974,202	29.357	39	574.352,071 641.974,202	40	574.324,033 642.003,085	40.254
40	574.324,033 642.003,085	41	574.245,944 642.052,988	92.673	41	574.245,944 642.052,988	42	574.210,313 642.061,679	36.676	42	574.210,313 642.061,679	43	574.174,811 642.072,332	37.066
43	574.174,811 642.072,332	44	574.128,845 642.080,738	46.728	44	574.128,845 642.080,738	45	574.111,025 642.084,601	18.234	45	574.111,025 642.084,601	46	574.017,97 642.104,772	95.216
46	574.017,97 642.104,772	47	573.949,933 642.125,361	71.084	47	573.949,933 642.125,361	48	573.876,932 642.147,681	76.337	48	573.876,932 642.147,681	49	573.796,933 642.159,585	80.88
49	573.796,933 642.159,585	50	573.726,506 642.176,951	72.536	50	573.726,506 642.176,951	51	573.671,157 642.181,447	55.531	51	573.671,157 642.181,447	52	573.612,29 642.184,255	58.934
52	573.612,29 642.184,255	53	573.558,832 642.207,514	58.299	53	573.558,832 642.207,514	54	573.512,49 642.214,744	46.903	54	573.512,49 642.214,744	55	573.472,629 642.210,951	40.041
55	573.472,629 642.210,951	56	573.433,897 642.223,617	40.75	56	573.433,897 642.223,617	57	573.425,481 642.225,314	8.585	57	573.425,481 642.225,314	58	573.414,987 642.224,494	10.526
58	573.414,987 642.224,494	59	573.382,57 642.204,578	38.046	59	573.382,57 642.204,578	60	573.360,506 642.197,854	23.066	60	573.360,506 642.197,854	61	573.315,214 642.206,285	46.07
61	573.315,214 642.206,285	62	573.289,074 642.222,018	30.509	62	573.289,074 642.222,018	63	573.264,801 642.225,612	24.538	63	573.264,801 642.225,612	64	573.223,998 642.210,358	43.561
64	573.223,998 642.210,358	65	573.158,276 642.179,721	72.512	65	573.158,276 642.179,721	66	573.146,395 642.170,768	14.877	66	573.146,395 642.170,768	67	573.140,385 642.156,634	15.359
67	573.140,385 642.156,634	68	573.096,599 642.096,188	74.639	68	573.096,599 642.096,188	69	573.067,651 642.054,453	50.792	69	573.067,651 642.054,453	70	573.055,787 642.040,796	18.091
70	573.055,787 642.040,796	71	573.007,663 642.005,704	59.56	71	573.007,663 642.005,704	72	572.927,837 641.955,557	94.27	72	572.927,837 641.955,557	73	572.766,501 641.866,458	184.04
73	572.766,501 641.866,458	74	572.728,889 641.839,308	46.387	74	572.728,889 641.839,308	75	572.704,035 641.817,428	33.113	75	572.704,035 641.817,428	76	572.688,495 641.793,083	28.882
76	572.688,495 641.793,083	77	572.679,36 641.787,807	10.549	77	572.679,36 641.787,807	78	572.655,142 641.771,894	28.978	78	572.655,142 641.771,894	79	572.641,727 641.750,19	25.515
79	572.641,727 641.750,19	80	572.621,133 641.725,789	31.93	80	572.621,133 641.725,789	81	572.619,482 641.717,666	8.289	81	572.619,482 641.717,666	82	572.621,15 641.668,396	49.298
82	572.621,15 641.668,396	83	572.615,448 641.646,053	23.059	83	572.615,448 641.646,053	84	572.594,983 641.610,948	40.635	84	572.594,983 641.610,948	85	572.566,539 641.581,894	40.66
85	572.566,539 641.581,894	86	572.546,635 641.536,832	49.262	86	572.546,635 641.536,832	87	572.534,717 641.525,661	16.335	87	572.534,717 641.525,661	88	572.507,683 641.516,011	28.705
88	572.507,683 641.516,011	89	572.387,145 641.491,585	122.988	89	572.387,145 641.491,585	90	572.293,91 641.475,697	94.579	90	572.293,91 641.475,697	91	572.262,287 641.468,399	32.454
91	572.262,287 641.468,399	92	572.174,364 641.433,081	94.751	92	572.174,364 641.433,081	93	572.129,114 641.395,762	58.654	93	572.129,114 641.395,762	94	572.103,307 641.379,426	30.543
94	572.103,307 641.379,426	95	572.076,586 641.379,76	26.723	95	572.076,586 641.379,76	96	572.057,464 641.376,466	19.404	96	572.057,464 641.376,466	97	572.051,292 641.370,49	8.591
97	572.051,292 641.370,49	98	572.047,147 641.363,188	8.396	98	572.047,147 641.363,188	99	572.050,126 641.353,901	9.753	99	572.050,126 641.353,901	100	572.055,253 641.345,504	9.838
100	572.055,253 641.345,504	101	572.101,155 641.307,098	59.85	101	572.101,155 641.307,098	102	572.104,646 641.297,266	10.433	102	572.104,646 641.297,266	103	572.099,385 641.291,384	7.892
103	572.099,385 641.291,384	104	572.063,392 641.292,75	36.019	104	572.063,392 641.292,75	105	572.027,721 641.290,598	35.736	105	572.027,721 641.290,598	106	571.981,86 641.296,828	46.282
106	571.981,86 641.296,828	107	571.939,116 641.299,745	42.843	107	571.939,116 641.299,745	108	571.901,14 641.291,532	38.854	108	571.901,14 641.291,532	109	571.877,8 641.288,406	23.548
109	571.877,8 641.288,406	110	571.869,638 641.281,568	10.648	110	571.869,638 641.281,568	111	571.870,937 641.276,428	5.302	111	571.870,937 641.276,428	112	571.880,05 641.270,111	11.088

Punct început	X / Y	Punct sfârșit	X / Y	Lungime segment	Punct început	X / Y	Punct sfârșit	X / Y	Lungime segment	Punct început	X / Y	Punct sfârșit	X / Y	Lungime segment
112	571.880,05 641.270,111	113	571.913,065 641.270,538	33.018	113	571.913,065 641.270,538	114	571.984,349 641.244,898	75.755	114	571.984,349 641.244,898	115	571.987,141 641.238,789	6.717
115	571.987,141 641.238,789	116	571.985,237 641.236,014	3.365	116	571.985,237 641.236,014	117	571.980,777 641.234,631	4.67	117	571.980,777 641.234,631	118	571.957,848 641.236,658	23.018
118	571.957,848 641.236,658	119	571.885,291 641.221,757	74.071	119	571.885,291 641.221,757	120	571.859,91 641.210,82	27.637	120	571.859,91 641.210,82	121	571.827,181 641.188,304	39.726
121	571.827,181 641.188,304	122	571.784,929 641.170,943	45.68	122	571.784,929 641.170,943	123	571.715,786 641.136,289	77.341	123	571.715,786 641.136,289	124	571.694,225 641.124,065	24.785
124	571.694,225 641.124,065	125	571.687,627 641.124,027	6.598	125	571.687,627 641.124,027	126	571.665,655 641.128,049	22.337	126	571.665,655 641.128,049	127	571.559,757 641.101,354	109.211
127	571.559,757 641.101,354	128	571.504,251 641.089,521	56.753	128	571.504,251 641.089,521	129	571.466,51 641.075,488	40.265	129	571.466,51 641.075,488	130	571.395,533 641.064,248	71.861
130	571.395,533 641.064,248	131	571.348,955 641.063,862	46.58	131	571.348,955 641.063,862	132	571.303,178 641.059,107	46.023	132	571.303,178 641.059,107	133	571.272,906 641.050,617	31.44
133	571.272,906 641.050,617	134	571.229,651 641.046,324	43.468	134	571.229,651 641.046,324	135	571.216,149 641.051,356	14.409	135	571.216,149 641.051,356	136	571.202,709 641.058,75	15.34
136	571.202,709 641.058,75	137	571.200,291 641.047,94	11.077	137	571.200,291 641.047,94	138	571.213,394 641.047,652	13.106	138	571.213,394 641.047,652	139	571.229,152 641.042,903	16.458
139	571.229,152 641.042,903	140	571.274,115 641.047,432	45.191	140	571.274,115 641.047,432	141	571.303,148 641.054,747	29.94	141	571.303,148 641.054,747	142	571.349,4 641.059,761	46.523
142	571.349,4 641.059,761	143	571.395,498 641.060,455	46.103	143	571.395,498 641.060,455	144	571.468,71 641.072,286	74.162	144	571.468,71 641.072,286	145	571.505,577 641.086,48	39.505
145	571.505,577 641.086,48	146	571.561,234 641.095,858	56.442	146	571.561,234 641.095,858	147	571.664,33 641.123,391	106.709	147	571.664,33 641.123,391	148	571.687,36 641.120,071	23.268
148	571.687,36 641.120,071	149	571.693,901 641.119,756	6.549	149	571.693,901 641.119,756	150	571.716,197 641.132,39	25.627	150	571.716,197 641.132,39	151	571.786,266 641.167,69	78.459
151	571.786,266 641.167,69	152	571.829,709 641.185,936	47.119	152	571.829,709 641.185,936	153	571.861,999 641.206,57	38.32	153	571.861,999 641.206,57	154	571.886,986 641.217,395	27.231
154	571.886,986 641.217,395	155	571.958,838 641.233,279	73.587	155	571.958,838 641.233,279	156	571.981,258 641.230,638	22.575	156	571.981,258 641.230,638	157	571.988,196 641.232,516	7.188
157	571.988,196 641.232,516	158	571.991,992 641.237,699	6.424	158	571.991,992 641.237,699	159	571.990,275 641.243,952	6.484	159	571.990,275 641.243,952	160	571.987,731 641.248,304	5.041
160	571.987,731 641.248,304	161	571.912,625 641.274,271	79.468	161	571.912,625 641.274,271	162	571.881,554 641.274,162	31.071	162	571.881,554 641.274,162	163	571.876,465 641.277,978	6.361
163	571.876,465 641.277,978	164	571.875,042 641.281,568	3.862	164	571.875,042 641.281,568	165	571.878,38 641.284,3	4.313	165	571.878,38 641.284,3	166	571.903,051 641.288,05	24.954
166	571.903,051 641.288,05	167	571.938,739 641.296,164	36.599	167	571.938,739 641.296,164	168	571.982,319 641.293,167	43.683	168	571.982,319 641.293,167	169	572.027,447 641.286,967	45.552
169	572.027,447 641.286,967	170	572.062,192 641.288,055	34.762	170	572.062,192 641.288,055	171	572.103,214 641.287,016	41.035	171	572.103,214 641.287,016	172	572.109,601 641.296,03	11.047
172	572.109,601 641.296,03	173	572.104,458 641.309,5	14.418	173	572.104,458 641.309,5	174	572.058,972 641.348,718	60.059	174	572.058,972 641.348,718	175	572.054,913 641.355,616	8.004
175	572.054,913 641.355,616	176	572.052,708 641.362,166	6.911	176	572.052,708 641.362,166	177	572.055,438 641.367,333	5.844	177	572.055,438 641.367,333	178	572.059,708 641.372,083	6.387
178	572.059,708 641.372,083	179	572.075,397 641.375,003	15.958	179	572.075,397 641.375,003	180	572.104,997 641.375,058	29.6	180	572.104,997 641.375,058	181	572.131,313 641.391,893	31.24
181	572.131,313 641.391,893	182	572.176,075 641.429,288	58.327	182	572.176,075 641.429,288	183	572.263,157 641.464,629	93.98	183	572.263,157 641.464,629	184	572.294,25 641.471,805	31.91
184	572.294,25 641.471,805	185	572.387,321 641.487,862	94.446	185	572.387,321 641.487,862	186	572.508,673 641.512,453	123.819	186	572.508,673 641.512,453	187	572.536,772 641.521,78	29.607
187	572.536,772 641.521,78	188	572.550,085 641.534,015	18.081	188	572.550,085 641.534,015	189	572.569,753 641.580,36	50.346	189	572.569,753 641.580,36	190	572.597,516 641.607,789	39.027
190	572.597,516 641.607,789	191	572.619,239 641.644,637	42.775	191	572.619,239 641.644,637	192	572.625,198 641.667,555	23.68	192	572.625,198 641.667,555	193	572.625,077 641.718,238	50.683
193	572.625,077 641.718,238	194	572.626,172 641.723,84	5.708	194	572.626,172 641.723,84	195	572.645,056 641.749,308	31.705	195	572.645,056 641.749,308	196	572.658,066 641.770,238	24.644
196	572.658,066 641.770,238	197	572.679,829 641.783,799	25.642	197	572.679,829 641.783,799	198	572.691,22 641.789,971	12.956	198	572.691,22 641.789,971	199	572.707,092 641.815,816	30.33
199	572.707,092 641.815,816	200	572.730,198 641.835,368	30.268	200	572.730,198 641.835,368	201	572.768,589 641.861,227	46.288	201	572.768,589 641.861,227	202	572.929,986 641.952,243	185.291
202	572.929,986 641.952,243	203	573.008,769 642.002,254	93.316	203	573.008,769 642.002,254	204	573.059,104 642.037,26	61.311	204	573.059,104 642.037,26	205	573.070,093 642.049,401	16.376
205	573.070,093 642.049,401	206	573.100,196 642.092,163	52.295	206	573.100,196 642.092,163	207	573.144,722 642.154,802	76.852	207	573.144,722 642.154,802	208	573.160,058 642.174,797	25.199
208	573.160,058 642.174,797	209	573.224,875 642.206,02	71.945	209	573.224,875 642.206,02	210	573.264,499 642.221,198	42.432	210	573.264,499 642.221,198	211	573.288,244 642.217,742	23.995

Punct început	X / Y	Punct sfârșit	X / Y	Lungime segment	Punct început	X / Y	Punct sfârșit	X / Y	Lungime segment	Punct început	X / Y	Punct sfârșit	X / Y	Lungime segment
211	573.288,244 642.217,742	212	573.312,099 642.202,059	28.549	212	573.312,099 642.202,059	213	573.360,168 642.193,537	48.819	213	573.360,168 642.193,537	214	573.384,012 642.200,706	24.898
214	573.384,012 642.200,706	215	573.415,824 642.219,703	37.053	215	573.415,824 642.219,703	216	573.419,571 642.220,533	3.838	216	573.419,571 642.220,533	217	573.431,533 642.220,468	11.962
217	573.431,533 642.220,468	218	573.472,669 642.206,855	43.33	218	573.472,669 642.206,855	219	573.512,488 642.210,819	40.016	219	573.512,488 642.210,819	220	573.556,843 642.203,547	44.947
220	573.556,843 642.203,547	221	573.609,979 642.179,797	58.202	221	573.609,979 642.179,797	222	573.671,765 642.176,982	61.85	222	573.671,765 642.176,982	223	573.724,938 642.173,132	53.312
223	573.724,938 642.173,132	224	573.796,728 642.155,834	73.845	224	573.796,728 642.155,834	225	573.874,949 642.143,946	79.119	225	573.874,949 642.143,946	226	573.948,912 642.121,959	77.162
226	573.948,912 642.121,959	227	574.016,548 642.101,351	70.706	227	574.016,548 642.101,351	228	574.127,048 642.077,228	113.102	228	574.127,048 642.077,228	229	574.173,621 642.068,691	47.349
229	574.173,621 642.068,691	230	574.209,877 642.058,025	37.792	230	574.209,877 642.058,025	231	574.243,188 642.049,513	34.381	231	574.243,188 642.049,513	232	574.321,737 641.999,853	92.93
232	574.321,737 641.999,853	233	574.348,403 641.972,577	38.145	233	574.348,403 641.972,577	234	574.370,307 641.949,113	32.099	234	574.370,307 641.949,113	235	574.382,801 641.940,55	15.147
235	574.382,801 641.940,55	236	574.403,15 641.932,03	22.061	236	574.403,15 641.932,03	237	574.461,93 641.922,033	59.624	237	574.461,93 641.922,033	238	574.531,331 641.902,124	72.2
238	574.531,331 641.902,124	239	574.641,561 641.866,449	115.859	239	574.641,561 641.866,449	240	574.713,401 641.837,221	77.558	240	574.713,401 641.837,221	241	574.745,872 641.826,587	34.168
241	574.745,872 641.826,587	242	574.764,345 641.813,16	22.837	242	574.764,345 641.813,16	243	574.774,723 641.792,677	22.962	243	574.774,723 641.792,677	244	574.780,687 641.764,454	28.846
244	574.780,687 641.764,454	245	574.785,072 641.757,614	8.125	245	574.785,072 641.757,614	246	574.814,418 641.732,341	38.729	246	574.814,418 641.732,341	247	574.875,496 641.673,127	85.07
247	574.875,496 641.673,127	248	574.903,948 641.644,859	40.107	248	574.903,948 641.644,859	249	574.915,183 641.623,274	24.334	249	574.915,183 641.623,274	250	574.921,054 641.601,8	22.262
250	574.921,054 641.601,8	251	574.931,278 641.554,512	48.381	251	574.931,278 641.554,512	252	574.938,541 641.535,867	20.01	252	574.938,541 641.535,867	253	574.943,758 641.525,867	11.279
253	574.943,758 641.525,867	254	574.981,576 641.478,868	60.325	254	574.981,576 641.478,868	255	575.055,789 641.389,006	116.545	255	575.055,789 641.389,006	256	575.066,316 641.379,772	14.003
256	575.066,316 641.379,772	257	575.139,867 641.344,604	81.526	257	575.139,867 641.344,604	258	575.197,985 641.323,22	61.927	258	575.197,985 641.323,22	259	575.213,441 641.314,648	17.674
259	575.213,441 641.314,648	1	575.240,922 641.291,128	36.172										

\*\* Lungimile segmentelor sunt determinate în planul de proiecție Stereo 70 și sunt rotunjite la 1 milimetru.

\*\*\* Distanța dintre puncte este formată din segmente cumulate ce sunt mai mici decât valoarea 1 milimetru.



**DATE DESPRE IMOBILUL NR. 8242**

Oficiul de Cadastru și Publicitate Imobiliară NEAMT  
Biroul de Cadastru și Publicitate Imobiliară Targu-Neamt

**A. Partea I. Descrierea imobilului**

TEREN Extravilan

Adresa: Jud. Neamt

Nr. Crt	Nr cadastral Nr. topografic	Suprafața* (mp)	Observații / Referințe
A1		Din acte: 41.950.100 Masurata: 1.967.166	Sector cadastral:1 Teren neimprejmuit; DIFERENTA DE SUPRAFATA INSCRISA IN INVENTARUL BUNURILOR DIN DOMENIUL PUBLIC AL STATULUI SE REGASESTE IN ALTE SECTOARE CADASTRALE

**B. Partea II. Proprietari și acte**

Inscrieri privitoare la dreptul de proprietate și alte drepturi reale		Referințe
<b>8242 / 13/01/2023</b>		
Act Administrativ nr. 1705, din 21/12/2006 emis de GUVERNUL ROMANIEI;		
B1	Intabulare, drept de PROPRIETATE, dobandit prin Lege, cota actuala 1/1, cota initiala 1/1 1) <b>STATUL ROMAN</b> , CIF:9999999999999, -domeniul public	A1
Act Administrativ nr. 982, din 29/12/1998 emis de GUVERNUL ROMANIEI (ORDINUL 182/26.02.2018 AVIZ CTAS 895/13.12.2017 EXTRAS DIN AMENAJAMENTUL SILVIC AL UNITATILOR DE PRODUCTIE);		
B2	Intabulare, drept de ADMINISTRARE, dobandit prin Lege, cota actuala 1/1 1) <b>RNP - ROMSILVA - PRIN DIRECTIA SILVICA NEAMT</b> , CIF:1590120	A1

**C. Partea III. SARCINI .**

Inscrieri privind dezmembramintele dreptului de proprietate, drepturi reale de garanție și sarcini	Referințe
NU SUNT	

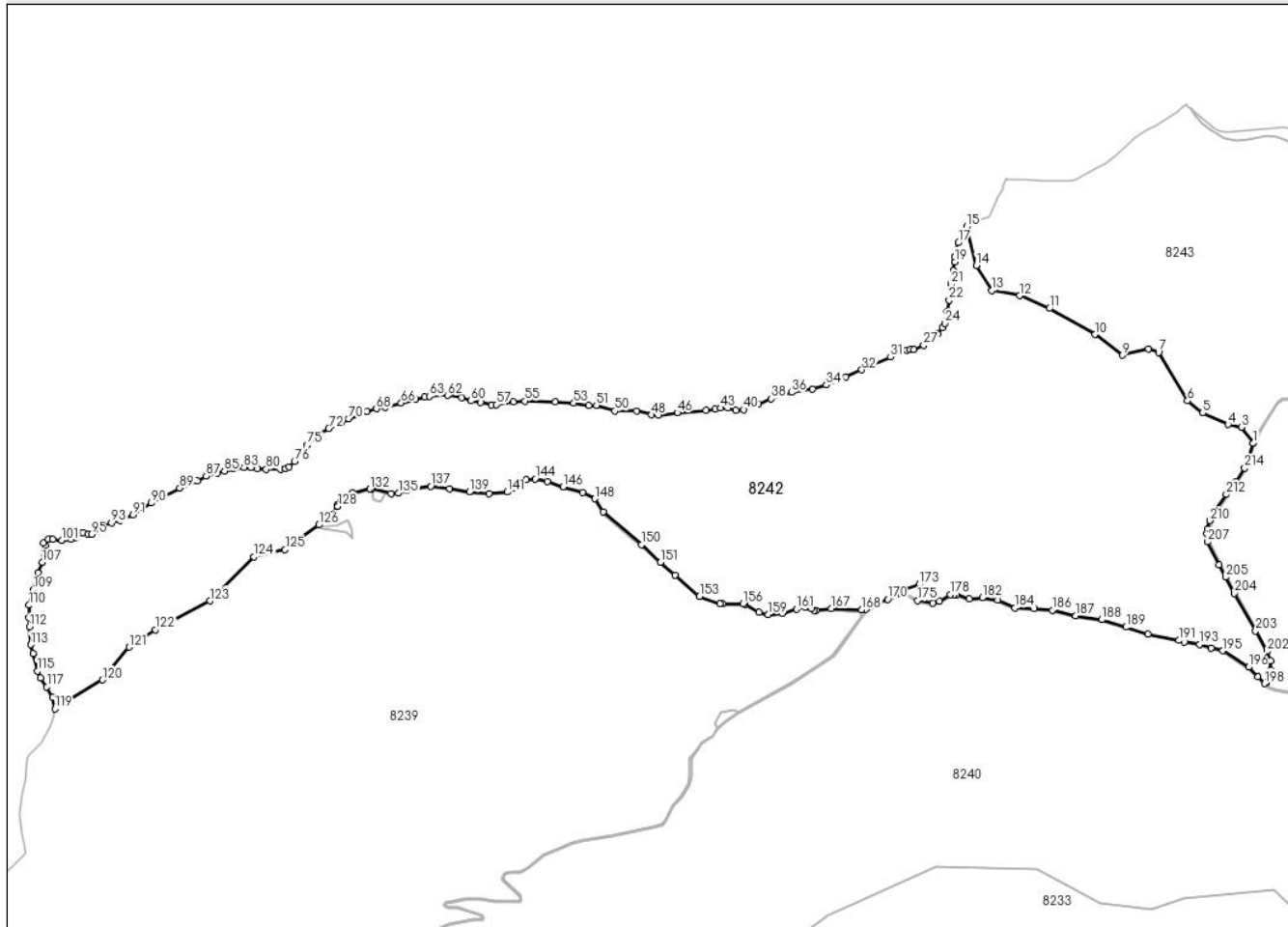
## Anexa Nr. 1 La Partea I

## Teren

Nr cadastral	Suprafața (mp)*	Observații / Referințe
	Din acte: 41.950.100 Masurata: 1.967.166	DIFERENTA DE SUPRAFATA INSCRISA IN INVENTARUL BUNURILOR DIN DOMENIUL PUBLIC AL STATULUI SE REGASESTE IN ALTE SECTOARE CADASTRALE

\* Suprafața este determinată în planul de proiecție Stereo 70.

## DETALII LINIARE IMOBIL



## Date referitoare la teren

Crt	Categorie folosință	Intravilan	Suprafața (mp)	Tarla	Parcelă	Nr. topo	Observații / Referințe
1	padure	NU	1.967.166	UP III Hălăuca	UA 63%, 64%, 72%, 73%, 77, 78%, 79, 80, 81%	-	UP III Hălăuca - O.S. Pipirig, PARTE DIN U.A 63%, PARTE DIN U.A 64%, PARTE DIN U.A 72%, PARTE DIN U.A 73%, PARTE DIN U.A 78%, PARTE DIN U.A 81%

## Lungime Segmente

1) Valorile lungimilor segmentelor sunt obținute din proiecție în plan.

Punct început	X / Y	Punct sfârșit	X / Y	Lungime segment	Punct început	X / Y	Punct sfârșit	X / Y	Lungime segment	Punct început	X / Y	Punct sfârșit	X / Y	Lungime segment
1	574.338,687 642.685,445	2	574.340,302 642.688,53	3.482	2	574.340,302 642.688,53	3	574.301,752 642.734,588	60.06 2	3	574.301,752 642.734,588	4	574.261,841 642.742,587	40.70 5
4	574.261,841 642.742,587	5	574.183,982 642.778,733	85.84	5	574.183,982 642.778,733	6	574.137,859 642.814,969	58.65 5	6	574.137,859 642.814,969	7	574.050,185 642.963,043	172.0 83
7	574.050,185 642.963,043	8	574.018,796 642.973,719	33.15 5	8	574.018,796 642.973,719	9	573.939,421 642.953,875	81.81 8	9	573.939,421 642.953,875	10	573.855,625 643.016,949	104.8 81



Punct început	X / Y	Punct sfârșit	X / Y	Lungime segment	Punct început	X / Y	Punct sfârșit	X / Y	Lungime segment	Punct început	X / Y	Punct sfârșit	X / Y	Lungime segment
10	573.855,625 643.016,949	11	573.717,098 643.096,556	159.7 72	11	573.717,098 643.096,556	12	573.627,055 643.135,494	98.10 2	12	573.627,055 643.135,494	13	573.541,92 643.151,635	86.65 2
13	573.541,92 643.151,635	14	573.494,024 643.227,93	90.08 3	14	573.494,024 643.227,93	15	573.464,643 643.345,987	121.6 58	15	573.464,643 643.345,987	16	573.450,81 643.329,23	21.72 9
16	573.450,81 643.329,23	17	573.439,703 643.296,762	34.31 5	17	573.439,703 643.296,762	18	573.428,592 643.254,449	43.74 8	18	573.428,592 643.254,449	19	573.428,592 643.238,805	15.64 4
19	573.428,592 643.238,805	20	573.425,03 643.211,574	27.46 3	20	573.425,03 643.211,574	21	573.416,437 643.170,937	41.53 6	21	573.416,437 643.170,937	22	573.411,191 643.121,985	49.23 2
22	573.411,191 643.121,985	23	573.404,066 643.086,166	36.52 1	23	573.404,066 643.086,166	24	573.397,778 643.051,813	34.92 4	24	573.397,778 643.051,813	25	573.391,439 643.037,872	15.31 5
25	573.391,439 643.037,872	26	573.375,301 643.018,81	24.97 6	26	573.375,301 643.018,81	27	573.333,595 642.984,667	53.89 9	27	573.333,595 642.984,667	28	573.304,044 642.971,052	32.53 7
28	573.304,044 642.971,052	29	573.292,726 642.971,889	11.34 9	29	573.292,726 642.971,889	30	573.281,284 642.969,692	11.65 1	30	573.281,284 642.969,692	31	573.233,108 642.948,324	52.70 2
31	573.233,108 642.948,324	32	573.145,379 642.909,692	95.85 8	32	573.145,379 642.909,692	33	573.097,176 642.888,327	52.72 6	33	573.097,176 642.888,327	34	573.036,816 642.863,609	65.22 5
34	573.036,816 642.863,609	35	572.994,915 642.850,97	43.76 6	35	572.994,915 642.850,97	36	572.930,993 642.840,915	64.70 8	36	572.930,993 642.840,915	37	572.902,909 642.833,793	28.97 3
37	572.902,909 642.833,793	38	572.869,377 642.821,434	35.73 7	38	572.869,377 642.821,434	39	572.830,484 642.804,216	42.53 4	39	572.830,484 642.804,216	40	572.784,375 642.788,087	48.84 9
40	572.784,375 642.788,087	41	572.761,531 642.785,992	22.94	41	572.761,531 642.785,992	42	572.736,801 642.792,905	25.67 8	42	572.736,801 642.792,905	43	572.714,376 642.793,533	22.43 4
43	572.714,376 642.793,533	44	572.698,448 642.790,6	16.19 6	44	572.698,448 642.790,6	45	572.670,154 642.785,573	28.73 7	45	572.670,154 642.785,573	46	572.582,381 642.778,45	88.06 2
46	572.582,381 642.778,45	47	572.526,423 642.770,491	56.52 1	47	572.526,423 642.770,491	48	572.504,417 642.772,376	22.08 7	48	572.504,417 642.772,376	49	572.459,02 642.783,26	46.68 3
49	572.459,02 642.783,26	50	572.392,373 642.784,098	66.65 2	50	572.392,373 642.784,098	51	572.335,996 642.801,484	58.99 7	51	572.335,996 642.801,484	52	572.312,733 642.801,484	23.26 3
52	572.312,733 642.801,484	53	572.267,127 642.808,228	46.10 2	53	572.267,127 642.808,228	54	572.211,17 642.811,789	56.07	54	572.211,17 642.811,789	55	572.117,353 642.814,507	93.85 6
55	572.117,353 642.814,507	56	572.082,353 642.811,155	35.16	56	572.082,353 642.811,155	57	572.030,168 642.803,614	52.72 7	57	572.030,168 642.803,614	58	572.016,545 642.802,148	13.70 2
58	572.016,545 642.802,148	59	571.982,022 642.809,908	35.38 4	59	571.982,022 642.809,908	60	571.953,519 642.814,935	28.94 3	60	571.953,519 642.814,935	61	571.924,597 642.824,151	30.35 5
61	571.924,597 642.824,151	62	571.882,681 642.831,692	42.58 9	62	571.882,681 642.831,692	63	571.826,723 642.828,969	56.02 4	63	571.826,723 642.828,969	64	571.812,775 642.826,227	14.21 5
64	571.812,775 642.826,227	65	571.784,901 642.819,943	28.57 4	65	571.784,901 642.819,943	66	571.740,68 642.808,632	45.64 5	66	571.740,68 642.808,632	67	571.692,057 642.796,063	50.22 1
67	571.692,057 642.796,063	68	571.665,107 642.790,79	27.46 1	68	571.665,107 642.790,79	69	571.636,813 642.782,411	29.50 9	69	571.636,813 642.782,411	70	571.580,855 642.760,627	60.04 9
70	571.580,855 642.760,627	71	571.558,548 642.749,466	24.94 3	71	571.558,548 642.749,466	72	571.519,985 642.730,195	43.11	72	571.519,985 642.730,195	73	571.484,985 642.709,877	40.47
73	571.484,985 642.709,877	74	571.474,087 642.700,032	14.68 6	74	571.474,087 642.700,032	75	571.455,225 642.680,76	26.96 6	75	571.455,225 642.680,76	76	571.415,784 642.630,927	63.55 3
76	571.415,784 642.630,927	77	571.398,728 642.612,846	24.85 6	77	571.398,728 642.612,846	78	571.388,768 642.607,601	11.25 7	78	571.388,768 642.607,601	79	571.372,737 642.606,321	16.08 2
79	571.372,737 642.606,321	80	571.329,256 642.606,429	43.48 1	80	571.329,256 642.606,429	81	571.303,484 642.608,69	25.87 1	81	571.303,484 642.608,69	82	571.282,707 642.612,65	21.15 1
82	571.282,707 642.612,65	83	571.261,609 642.612,543	21.09 8	83	571.261,609 642.612,543	84	571.228,088 642.608,262	33.79 3	84	571.228,088 642.608,262	85	571.202,52 642.601,175	26.53 2
85	571.202,52 642.601,175	86	571.180,303 642.594,56	23.18 1	86	571.180,303 642.594,56	87	571.146,74 642.585,111	34.86 8	87	571.146,74 642.585,111	88	571.118,851 642.571,882	30.86 8
88	571.118,851 642.571,882	89	571.065,906 642.548,732	57.78 5	89	571.065,906 642.548,732	90	570.979,4 642.503,376	97.67 5	90	570.979,4 642.503,376	91	570.923,064 642.467,927	66.56 1
91	570.923,064 642.467,927	92	570.883,902 642.451,27	42.55 7	92	570.883,902 642.451,27	93	570.857,513 642.442,966	27.66 5	93	570.857,513 642.442,966	94	570.826,237 642.430,752	33.57 6
94	570.826,237 642.430,752	95	570.796,427 642.408,281	37.33 1	95	570.796,427 642.408,281	96	570.786,654 642.407,304	9.822	96	570.786,654 642.407,304	97	570.771,166 642.413,973	16.86 3
97	570.771,166 642.413,973	98	570.761,445 642.413,793	9.723	98	570.761,445 642.413,793	99	570.748,664 642.398,857	19.65 8	99	570.748,664 642.398,857	100	570.733,543 642.392,379	16.45
100	570.733,543 642.392,379	101	570.706,361 642.389,859	27.29 9	101	570.706,361 642.389,859	102	570.677,918 642.392,198	28.53 9	102	570.677,918 642.392,198	103	570.665,677 642.392,198	12.24 1
103	570.665,677 642.392,198	104	570.650,654 642.381,16	18.64 2	104	570.650,654 642.381,16	105	570.655,94 642.374,115	8.808	105	570.655,94 642.374,115	106	570.653,121 642.349,808	24.47
106	570.653,121 642.349,808	107	570.646,073 642.322,683	28.02 6	107	570.646,073 642.322,683	108	570.633,034 642.290,626	34.60 7	108	570.633,034 642.290,626	109	570.618,805 642.239,313	53.24 9

Punct început	X / Y	Punct sfârșit	X / Y	Lungime segment	Punct început	X / Y	Punct sfârșit	X / Y	Lungime segment	Punct început	X / Y	Punct sfârșit	X / Y	Lungime segment
109	570.618,805 642.239,313	110	570.606,823 642.192,109	48.701	110	570.606,823 642.192,109	111	570.606,119 642.153,359	38.756	111	570.606,119 642.153,359	112	570.607,528 642.125,882	27.513
112	570.607,528 642.125,882	113	570.610,976 642.072,041	53.951	113	570.610,976 642.072,041	114	570.618,376 642.045,269	27.776	114	570.618,376 642.045,269	115	570.631,414 641.991,019	55.795
115	570.631,414 641.991,019	116	570.640,736 641.969,902	23.083	116	570.640,736 641.969,902	117	570.660,767 641.943,047	33.503	117	570.660,767 641.943,047	118	570.677,999 641.910,389	36.925
118	570.677,999 641.910,389	119	570.684,962 641.875,769	35.313	119	570.684,962 641.875,769	120	570.829,727 641.964,38	169.732	120	570.829,727 641.964,38	121	570.911,275 642.064,389	129.042
121	570.911,275 642.064,389	122	570.991,35 642.117,669	96.181	122	570.991,35 642.117,669	123	571.158,212 642.205,397	188.518	123	571.158,212 642.205,397	124	571.291,016 642.340,085	189.15
124	571.291,016 642.340,085	125	571.387,069 642.361,51	98.413	125	571.387,069 642.361,51	126	571.490,177 642.436,793	127.667	126	571.490,177 642.436,793	127	571.528,063 642.468,353	49.309
127	571.528,063 642.468,353	128	571.547,855 642.493,112	31.697	128	571.547,855 642.493,112	129	571.544,857 642.496,719	4.69	129	571.544,857 642.496,719	130	571.557,797 642.511,079	19.33
130	571.557,797 642.511,079	131	571.592,756 642.533,431	41.494	131	571.592,756 642.533,431	132	571.645,667 642.546,549	54.513	132	571.645,667 642.546,549	133	571.650,943 642.547,013	5.296
133	571.650,943 642.547,013	134	571.709,598 642.532,872	60.336	134	571.709,598 642.532,872	135	571.732,114 642.533,383	22.522	135	571.732,114 642.533,383	136	571.758,92 642.542,852	28.429
136	571.758,92 642.542,852	137	571.831,209 642.554,599	73.237	137	571.831,209 642.554,599	138	571.887,921 642.547,086	57.207	138	571.887,921 642.547,086	139	571.948,955 642.537,154	61.837
139	571.948,955 642.537,154	140	572.008,454 642.532,526	59.679	140	572.008,454 642.532,526	141	572.064,263 642.536,988	55.987	141	572.064,263 642.536,988	142	572.084,819 642.548,351	23.488
142	572.084,819 642.548,351	143	572.121,153 642.575,338	45.26	143	572.121,153 642.575,338	144	572.149,102 642.577,442	28.028	144	572.149,102 642.577,442	145	572.186,096 642.568,964	37.953
145	572.186,096 642.568,964	146	572.234,338 642.552,433	50.996	146	572.234,338 642.552,433	147	572.293,299 642.535,032	61.475	147	572.293,299 642.535,032	148	572.330,735 642.516,843	41.621
148	572.330,735 642.516,843	149	572.356,56 642.476,686	47.744	149	572.356,56 642.476,686	150	572.473,743 642.376,311	154.295	150	572.473,743 642.376,311	151	572.531,659 642.323,023	78.701
151	572.531,659 642.323,023	152	572.576,321 642.282,919	60.025	152	572.576,321 642.282,919	153	572.650,577 642.219,741	97.496	153	572.650,577 642.219,741	154	572.712,36 642.196,75	65.922
154	572.712,36 642.196,75	155	572.720,3 642.196,097	7.967	155	572.720,3 642.196,097	156	572.783,378 642.196,396	63.079	156	572.783,378 642.196,396	157	572.788,561 642.195,431	5.272
157	572.788,561 642.195,431	158	572.832,314 642.170,868	50.176	158	572.832,314 642.170,868	159	572.860,046 642.163,86	28.604	159	572.860,046 642.163,86	160	572.903,254 642.167,268	43.342
160	572.903,254 642.167,268	161	572.946,203 642.179,794	44.738	161	572.946,203 642.179,794	162	572.972,862 642.188,124	27.93	162	572.972,862 642.188,124	163	572.975,287 642.188,21	2.427
163	572.975,287 642.188,21	164	572.990,583 642.181,336	16.77	164	572.990,583 642.181,336	165	573.000,273 642.176,481	10.838	165	573.000,273 642.176,481	166	573.005,426 642.175,982	5.177
166	573.005,426 642.175,982	167	573.052,356 642.181,454	47.248	167	573.052,356 642.181,454	168	573.145,125 642.178,082	92.83	168	573.145,125 642.178,082	169	573.158,276 642.179,721	13.253
169	573.158,276 642.179,721	170	573.223,998 642.210,358	72.512	170	573.223,998 642.210,358	171	573.264,801 642.225,612	43.561	171	573.264,801 642.225,612	172	573.274,973 642.241,913	19.214
172	573.274,973 642.241,913	173	573.320,145 642.255,587	47.196	173	573.320,145 642.255,587	174	573.329,784 642.241,149	17.36	174	573.329,784 642.241,149	175	573.315,214 642.206,285	37.786
175	573.315,214 642.206,285	176	573.360,506 642.197,854	46.07	176	573.360,506 642.197,854	177	573.382,57 642.204,578	23.066	177	573.382,57 642.204,578	178	573.414,987 642.224,494	38.046
178	573.414,987 642.224,494	179	573.425,481 642.225,314	10.526	179	573.425,481 642.225,314	180	573.433,897 642.223,617	8.585	180	573.433,897 642.223,617	181	573.472,629 642.210,951	40.75
181	573.472,629 642.210,951	182	573.512,49 642.214,744	40.041	182	573.512,49 642.214,744	183	573.558,832 642.207,514	46.903	183	573.558,832 642.207,514	184	573.612,29 642.184,255	58.299
184	573.612,29 642.184,255	185	573.671,157 642.181,447	58.934	185	573.671,157 642.181,447	186	573.726,506 642.176,951	55.531	186	573.726,506 642.176,951	187	573.796,933 642.159,585	72.536
187	573.796,933 642.159,585	188	573.876,932 642.147,681	80.88	188	573.876,932 642.147,681	189	573.949,933 642.125,361	76.337	189	573.949,933 642.125,361	190	574.017,97 642.104,772	71.084
190	574.017,97 642.104,772	191	574.111,025 642.084,601	95.216	191	574.111,025 642.084,601	192	574.128,845 642.080,738	18.234	192	574.128,845 642.080,738	193	574.174,811 642.072,332	46.728
193	574.174,811 642.072,332	194	574.210,313 642.061,679	37.066	194	574.210,313 642.061,679	195	574.245,944 642.052,988	36.676	195	574.245,944 642.052,988	196	574.324,033 642.003,085	92.673
196	574.324,033 642.003,085	197	574.352,071 641.974,202	40.254	197	574.352,071 641.974,202	198	574.372,488 641.953,107	29.357	198	574.372,488 641.953,107	199	574.378,88 641.956,247	7.122
199	574.378,88 641.956,247	200	574.391,636 641.994,27	40.106	200	574.391,636 641.994,27	201	574.391,299 642.021,998	27.73	201	574.391,299 642.021,998	202	574.380,89 642.051,144	30.949
202	574.380,89 642.051,144	203	574.345,821 642.113,52	71.558	203	574.345,821 642.113,52	204	574.281,28 642.227,819	131.262	204	574.281,28 642.227,819	205	574.253,848 642.277,733	56.955
205	574.253,848 642.277,733	206	574.233,872 642.315,502	42.726	206	574.233,872 642.315,502	207	574.199,66 642.385,244	77.681	207	574.199,66 642.385,244	208	574.197,634 642.409,552	24.392

Punct început	X / Y	Punct sfârșit	X / Y	Lungime segment	Punct început	X / Y	Punct sfârșit	X / Y	Lungime segment	Punct început	X / Y	Punct sfârșit	X / Y	Lungime segment
208	574.197,634 642.409,552	209	574.198,384 642.424,256	14.723	209	574.198,384 642.424,256	210	574.206,887 642.449,807	26.929	210	574.206,887 642.449,807	211	574.217,631 642.474,384	26.823
211	574.217,631 642.474,384	212	574.256,512 642.529,633	67.559	212	574.256,512 642.529,633	213	574.286,013 642.569,709	49.763	213	574.286,013 642.569,709	214	574.312,161 642.610,065	48.087
214	574.312,161 642.610,065	1	574.338,687 642.685,445	79.911										

\*\* Lungimile segmentelor sunt determinate în planul de proiecție Stereo 70 și sunt rotunjite la 1 milimetru.

\*\*\* Distanța dintre puncte este formată din segmente cumulate ce sunt mai mici decât valoarea 1 milimetru.



**DATE DESPRE IMOBILUL NR. 8243**

Oficiul de Cadastru și Publicitate Imobiliară NEAMT  
Biroul de Cadastru și Publicitate Imobiliară Targu-Neamt

**A. Partea I. Descrierea imobilului**

TEREN Extravilan

Adresa: Jud. Neamt

Nr. Crt	Nr cadastral Nr. topografic	Suprafața* (mp)	Observații / Referințe
A1		Din acte: 41.950.100 Masurata: 1.010.405	Sector cadastral:1 Teren neimprejmuț; DIFERENȚA DE SUPRAFAȚA ÎNSCRISĂ ÎN ÎNVENTARUL BUNURILOR DIN DOMENIUL PUBLIC AL STATULUI SE REGĂSEȘTE ÎN ALTE SECTOARE CADASTRALE

**B. Partea II. Proprietari și acte**

Înscrieri privitoare la dreptul de proprietate și alte drepturi reale		Referințe
<b>8243 / 13/01/2023</b>		
Act Administrativ nr. 1705, din 21/12/2006 emis de GUVERNUL ROMÂNIEI;		
B1	Intabulare, drept de PROPRIETATE, dobândit prin Lege, cota actuala 1/1, cota initiala 1/1 1) <b>STATUL ROMAN</b> , CIF:9999999999999, -domeniul public	A1
Act Administrativ nr. 982, din 29/12/1998 emis de GUVERNUL ROMÂNIEI (ORDINUL 182/26.02.2018 AVIZ CTAS 895/13.12.2017 EXTRAS DIN AMENAJAMENTUL SILVIC AL UNITĂȚILOR DE PRODUCȚIE);		
B2	Intabulare, drept de ADMINISTRARE, dobândit prin Lege, cota actuala 1/1 1) <b>RNP - ROMSILVA - PRIN DIRECTIA SILVICĂ NEAMT</b> , CIF:1590120	A1

**C. Partea III. SARCINI .**

Înscrieri privind dezmembrămintele dreptului de proprietate, drepturi reale de garanție și sarcini	Referințe
NU SUNT	

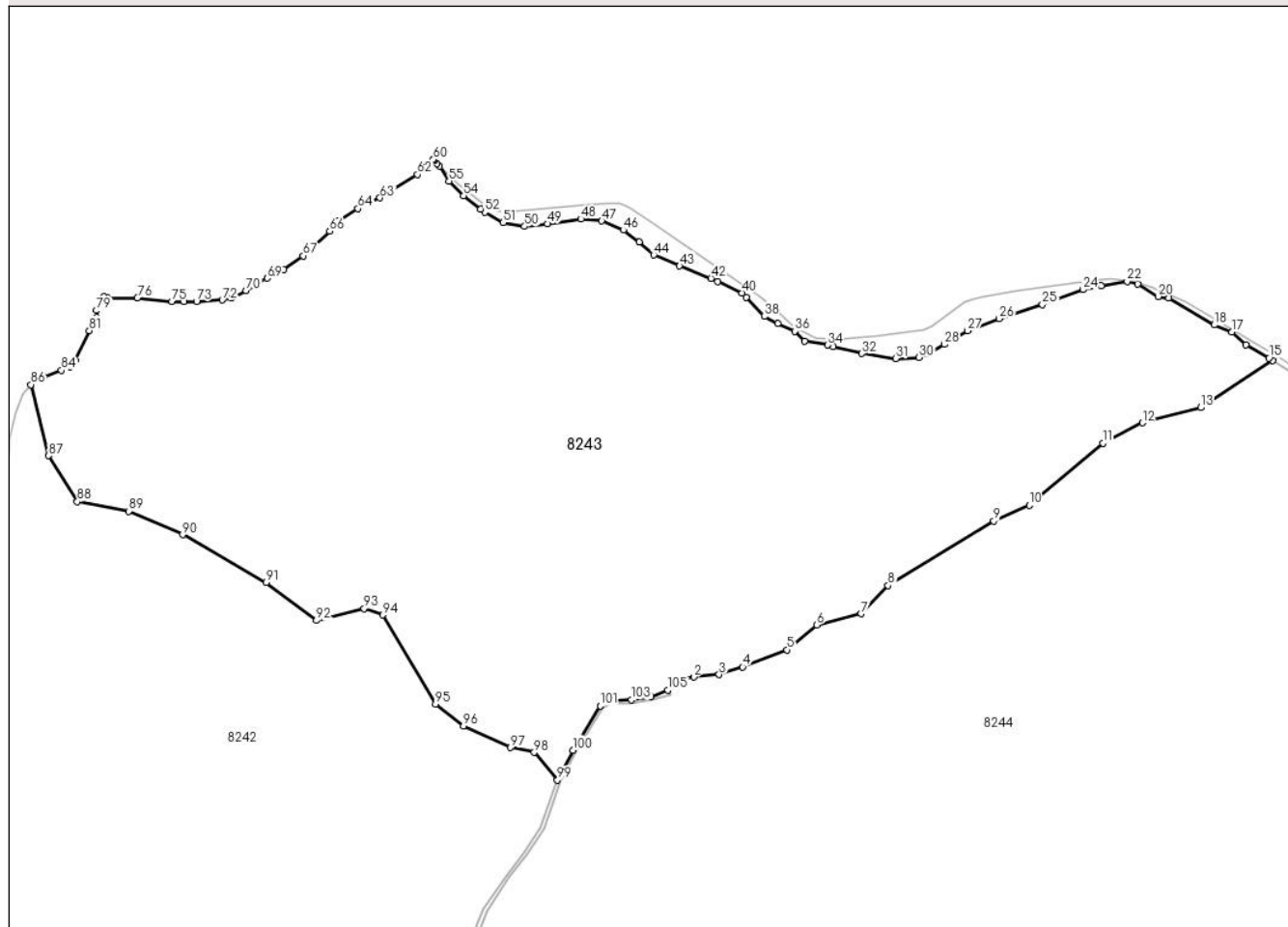
## Anexa Nr. 1 La Partea I

## Teren

Nr cadastral	Suprafața (mp)*	Observații / Referințe
	Din acte: 41.950.100 Masurata: 1.010.405	DIFERENTA DE SUPRAFATA INSCRISA IN INVENTARUL BUNURILOR DIN DOMENIUL PUBLIC AL STATULUI SE REGASESTE IN ALTE SECTOARE CADASTRALE

\* Suprafața este determinată în planul de proiecție Stereo 70.

## DETALII LINIARE IMOBIL



## Date referitoare la teren

Crt	Categorie folosință	Intravilan	Suprafața (mp)	Tarla	Parcelă	Nr. topo	Observații / Referințe
1	padure	NU	1.010.405	UP III Hălăuca	UA 82, 83, 86%	-	UP III Hălăuca - O.S. Pipirig, PARTE DIN U.A 86%

## Lungime Segmente

1) Valorile lungimilor segmentelor sunt obținute din proiecție în plan.

Punct început	X / Y	Punct sfârșit	X / Y	Lungime segment	Punct început	X / Y	Punct sfârșit	X / Y	Lungime segment	Punct început	X / Y	Punct sfârșit	X / Y	Lungime segment
1	574.538,091 642.853,064	2	574.567,192 642.859,724	29.853	2	574.567,192 642.859,724	3	574.609,048 642.863,945	42.068	3	574.609,048 642.863,945	4	574.648,355 642.876,424	41.244
4	574.648,355 642.876,424	5	574.722,016 642.905,143	79.062	5	574.722,016 642.905,143	6	574.771,573 642.946,539	64.572	6	574.771,573 642.946,539	7	574.845,54 642.965,02	76.241
7	574.845,54 642.965,02	8	574.890,348 643.011,915	64.861	8	574.890,348 643.011,915	9	575.065,926 643.119,406	205.869	9	575.065,926 643.119,406	10	575.124,96 643.145,685	64.619
10	575.124,96 643.145,685	11	575.247,22 643.248,778	159.924	11	575.247,22 643.248,778	12	575.313,151 643.282,475	74.043	12	575.313,151 643.282,475	13	575.410,034 643.307,706	100.115

Punct început	X / Y	Punct sfârșit	X / Y	Lungime segmen t	Punct început	X / Y	Punct sfârșit	X / Y	Lungime segmen t	Punct început	X / Y	Punct sfârșit	X / Y	Lungime segmen t
13	575.410,034 643.307,706	14	575.529,756 643.386,219	143.17	14	575.529,756 643.386,219	15	575.523,869 643.390,062	7.03	15	575.523,869 643.390,062	16	575.485,369 643.412,29	44.456
16	575.485,369 643.412,29	17	575.462,051 643.433,975	31.843	17	575.462,051 643.433,975	18	575.432,768 643.445,361	31.419	18	575.432,768 643.445,361	19	575.357,392 643.489,815	87.508
19	575.357,392 643.489,815	20	575.339,311 643.492,586	18.292	20	575.339,311 643.492,586	21	575.305,689 643.513,187	39.431	21	575.305,689 643.513,187	22	575.287,795 643.517,524	18.412
22	575.287,795 643.517,524	23	575.244,413 643.510,477	43.951	23	575.244,413 643.510,477	24	575.214,045 643.503,971	31.057	24	575.214,045 643.503,971	25	575.147,146 643.478,922	71.435
25	575.147,146 643.478,922	26	575.075,023 643.455,61	75.797	26	575.075,023 643.455,61	27	575.022,422 643.435,551	56.296	27	575.022,422 643.435,551	28	574.983,922 643.412,782	44.729
28	574.983,922 643.412,782	29	574.958,434 643.398,145	29.392	29	574.958,434 643.398,145	30	574.941,747 643.391,15	18.094	30	574.941,747 643.391,15	31	574.902,915 643.389,497	38.867
31	574.902,915 643.389,497	32	574.846,731 643.397,758	56.788	32	574.846,731 643.397,758	33	574.798,582 643.409,598	49.583	33	574.798,582 643.409,598	34	574.789,596 643.411,807	9.254
34	574.789,596 643.411,807	35	574.751,897 643.418,231	38.242	35	574.751,897 643.418,231	36	574.734,76 643.434,935	23.931	36	574.734,76 643.434,935	37	574.706,486 643.447,356	30.882
37	574.706,486 643.447,356	38	574.684,209 643.459,348	25.3	38	574.684,209 643.459,348	39	574.654,276 643.491,027	43.584	39	574.654,276 643.491,027	40	574.647,235 643.498,479	10.252
40	574.647,235 643.498,479	41	574.607,357 643.517,415	44.146	41	574.607,357 643.517,415	42	574.595,825 643.522,891	12.766	42	574.595,825 643.522,891	43	574.543,56 643.543,45	56.163
43	574.543,56 643.543,45	44	574.500,29 643.561,439	46.86	44	574.500,29 643.561,439	45	574.476,564 643.583,382	32.317	45	574.476,564 643.583,382	46	574.450,003 643.603,084	33.07
46	574.450,003 643.603,084	47	574.414,017 643.618,074	38.983	47	574.414,017 643.618,074	48	574.379,315 643.621,501	34.871	48	574.379,315 643.621,501	49	574.323,863 643.613,398	56.041
49	574.323,863 643.613,398	50	574.285,735 643.609,115	38.368	50	574.285,735 643.609,115	51	574.250,178 643.615,54	36.133	51	574.250,178 643.615,54	52	574.219,333 643.632,671	35.283
52	574.219,333 643.632,671	53	574.212,64 643.637,901	8.494	53	574.212,64 643.637,901	54	574.184,093 643.660,209	36.23	54	574.184,093 643.660,209	55	574.160,102 643.684,622	34.228
55	574.160,102 643.684,622	56	574.144,359 643.709,355	29.318	56	574.144,359 643.709,355	57	574.139,82 643.713,6	6.215	57	574.139,82 643.713,6	58	574.135,73 643.719,129	6.877
58	574.135,73 643.719,129	59	574.135,624 643.720,396	1.271	59	574.135,624 643.720,396	60	574.133,972 643.720,396	1.652	60	574.133,972 643.720,396	61	574.120,769 643.707,828	18.228
61	574.120,769 643.707,828	62	574.107,565 643.695,26	18.229	62	574.107,565 643.695,26	63	574.045,207 643.656,62	73.359	63	574.045,207 643.656,62	64	574.008,531 643.638,815	40.769
64	574.008,531 643.638,815	65	573.974,788 643.617,24	40.051	65	573.974,788 643.617,24	66	573.961,584 643.600,901	21.007	66	573.961,584 643.600,901	67	573.917,863 643.560,205	59.73
67	573.917,863 643.560,205	68	573.885,168 643.537,373	39.878	68	573.885,168 643.537,373	69	573.857,503 643.523,129	31.117	69	573.857,503 643.523,129	70	573.822,294 643.502,601	40.756
70	573.822,294 643.502,601	71	573.797,983 643.490,452	27.178	71	573.797,983 643.490,452	72	573.782,893 643.486,891	15.504	72	573.782,893 643.486,891	73	573.740,192 643.484,517	42.767
73	573.740,192 643.484,517	74	573.719,758 643.484,517	20.434	74	573.719,758 643.484,517	75	573.699,324 643.484,517	20.434	75	573.699,324 643.484,517	76	573.641,69 643.490,382	57.932
76	573.641,69 643.490,382	77	573.591,81 643.490,382	49.88	77	573.591,81 643.490,382	78	573.585,941 643.492,477	6.232	78	573.585,941 643.492,477	79	573.573,995 643.469,435	25.955
79	573.573,995 643.469,435	80	573.573,995 643.458,124	11.311	80	573.573,995 643.458,124	81	573.561,761 643.435,793	25.463	81	573.561,761 643.435,793	82	573.538,916 643.385,939	54.839
82	573.538,916 643.385,939	83	573.529,905 643.375,466	13.816	83	573.529,905 643.375,466	84	573.515,653 643.370,02	15.257	84	573.515,653 643.370,02	85	573.485,391 643.358,555	32.361
85	573.485,391 643.358,555	86	573.464,643 643.345,987	24.258	86	573.464,643 643.345,987	87	573.494,024 643.227,93	121.658	87	573.494,024 643.227,93	88	573.541,92 643.151,635	90.083
88	573.541,92 643.151,635	89	573.627,055 643.135,494	86.652	89	573.627,055 643.135,494	90	573.717,098 643.096,556	98.102	90	573.717,098 643.096,556	91	573.855,625 643.016,949	159.72
91	573.855,625 643.016,949	92	573.939,421 642.953,875	104.881	92	573.939,421 642.953,875	93	574.018,796 642.973,719	81.818	93	574.018,796 642.973,719	94	574.050,185 642.963,043	33.155
94	574.050,185 642.963,043	95	574.137,859 642.814,969	172.083	95	574.137,859 642.814,969	96	574.183,982 642.778,733	58.655	96	574.183,982 642.778,733	97	574.261,841 642.742,587	85.84
97	574.261,841 642.742,587	98	574.301,752 642.734,588	40.705	98	574.301,752 642.734,588	99	574.340,302 642.688,53	60.062	99	574.340,302 642.688,53	100	574.366,244 642.738,066	55.918
100	574.366,244 642.738,066	101	574.411,396 642.811,775	86.439	101	574.411,396 642.811,775	102	574.428,217 642.820,91	19.141	102	574.428,217 642.820,91	103	574.463,573 642.821,913	35.37
103	574.463,573 642.821,913	104	574.495,229 642.826,297	31.958	104	574.495,229 642.826,297	105	574.524,077 642.837,957	31.115	105	574.524,077 642.837,957	1	574.538,091 642.853,064	20.606

\*\* Lungimile segmentelor sunt determinate în planul de proiecție Stereo 70 și sunt rotunjite la 1 milimetru.

\*\*\* Distanța dintre puncte este formată din segmente cumulate ce sunt mai mici decât valoarea 1 milimetru.





**DATE DESPRE IMOBILUL NR. 8247**

Oficiul de Cadastru și Publicitate Imobiliară NEAMT  
Biroul de Cadastru și Publicitate Imobiliară Targu-Neamt

**A. Partea I. Descrierea imobilului**

TEREN Extravilan

Adresa: Jud. Neamt

Nr. Crt	Nr cadastral Nr. topografic	Suprafața* (mp)	Observații / Referințe
A1		Din acte: 41.950.100 Masurata: 2.781.563	Sector cadastral:1 Teren neimprejmuit; DIFERENTA DE SUPRAFATA INSCRISA IN INVENTARUL BUNURILOR DIN DOMENIUL PUBLIC AL STATULUI SE REGASESTE IN ALTE SECTOARE CADASTRALE

**B. Partea II. Proprietari și acte**

Inscrieri privitoare la dreptul de proprietate și alte drepturi reale		Referințe
<b>8247 / 13/01/2023</b>		
Act Administrativ nr. 1705, din 21/12/2006 emis de GUVERNUL ROMANIEI;		
B1	Intabulare, drept de PROPRIETATE, dobandit prin Lege, cota actuala 1/1, cota initiala 1/1 1) <b>STATUL ROMAN</b> , CIF:9999999999999, -domeniul public	A1
Act Administrativ nr. 982, din 29/12/1998 emis de GUVERNUL ROMANIEI (ORDINUL 182/26.02.2018 AVIZ CTAS 895/13.12.2017 EXTRAS DIN AMENAJAMENTUL SILVIC AL UNITATILOR DE PRODUCTIE);		
B2	Intabulare, drept de ADMINISTRARE, dobandit prin Lege, cota actuala 1/1 1) <b>RNP - ROMSILVA - PRIN DIRECTIA SILVICA NEAMT</b> , CIF:1590120	A1

**C. Partea III. SARCINI .**

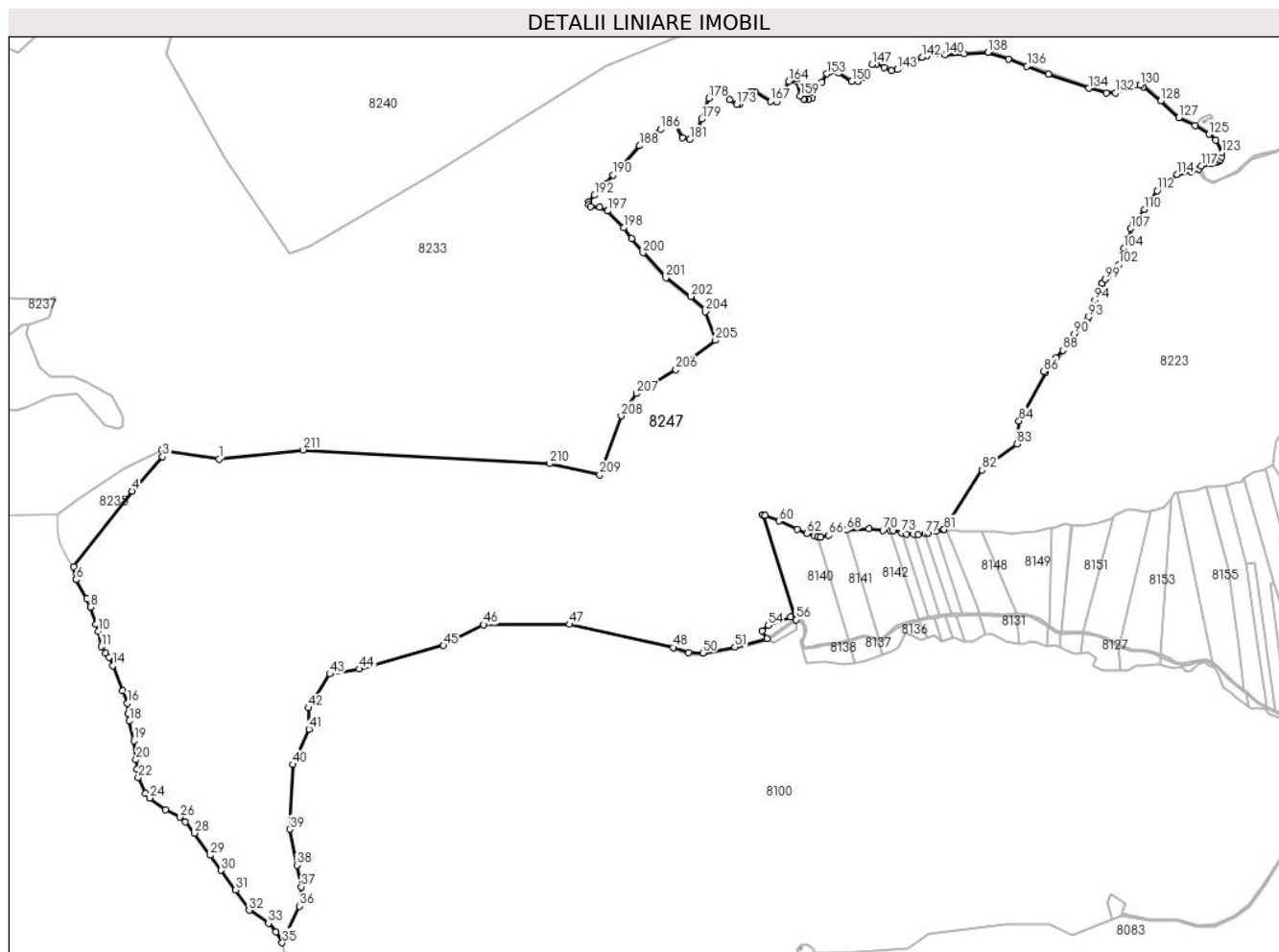
Inscrieri privind dezmembramintele dreptului de proprietate, drepturi reale de garanție și sarcini	Referințe
NU SUNT	

## Anexa Nr. 1 La Partea I

## Teren

Nr cadastral	Suprafața (mp)*	Observații / Referințe
	Din acte: 41.950.100 Masurata: 2.781.563	DIFERENTA DE SUPRAFATA INSCRISA IN INVENTARUL BUNURILOR DIN DOMENIUL PUBLIC AL STATULUI SE REGASESTE IN ALTE SECTOARE CADASTRALE

\* Suprafața este determinată în planul de proiecție Stereo 70.



## Date referitoare la teren

Crt	Categorie folosință	Intra vilan	Suprafața (mp)	Tarla	Parcelă	Nr. topo	Observații / Referințe
1	padure	NU	2.781.563	UP III Hălăuca	UA 43, 44, 45%, 54, 55, 56%, 58%, 60	-	UP III Hălăuca - O.S. Pipirig, PARTE DIN U.A 45%, PARTE DIN U.A 56%, PARTE DIN U.A 58%, PARTE DIN U.A 60%

## Lungime Segmente

1) Valorile lungimilor segmentelor sunt obținute din proiecție în plan.

Punct început	X / Y	Punct sfârșit	X / Y	Lungime segment	Punct început	X / Y	Punct sfârșit	X / Y	Lungime segment	Punct început	X / Y	Punct sfârșit	X / Y	Lungime segment
1	571.358,311 639.804,741	2	571.197,998 639.829,605	162.23	2	571.197,998 639.829,605	3	571.199,039 639.811,328	18.307	3	571.199,039 639.811,328	4	571.113,22 639.714,978	129.028
4	571.113,22 639.714,978	5	570.949,448 639.501,631	268.958	5	570.949,448 639.501,631	6	570.956,054 639.464,965	37.256	6	570.956,054 639.464,965	7	570.985,832 639.411,539	61.164
7	570.985,832 639.411,539	8	570.996,082 639.387,627	26.016	8	570.996,082 639.387,627	9	571.012,574 639.338,926	51.418	9	571.012,574 639.338,926	10	571.017,884 639.319,964	19.691

Punct început	X / Y	Punct sfârșit	X / Y	Lungime segment	Punct început	X / Y	Punct sfârșit	X / Y	Lungime segment	Punct început	X / Y	Punct sfârșit	X / Y	Lungime segment
10	571.017,884 639.319,964	11	571.026,735 639.276,225	44.626	11	571.026,735 639.276,225	12	571.038,367 639.258,529	21.177	12	571.038,367 639.258,529	13	571.050,001 639.246,645	16.631
13	571.050,001 639.246,645	14	571.058,598 639.222,374	25.749	14	571.058,598 639.222,374	15	571.086,966 639.152,059	75.822	15	571.086,966 639.152,059	16	571.100,736 639.116,551	38.085
16	571.100,736 639.116,551	17	571.102,458 639.087,348	29.254	17	571.102,458 639.087,348	18	571.105,887 639.066,785	20.847	18	571.105,887 639.066,785	19	571.118,664 639.011,013	57.217
19	571.118,664 639.011,013	20	571.124,42 638.957,899	53.425	20	571.124,42 638.957,899	21	571.127,718 638.930,684	27.414	21	571.127,718 638.930,684	22	571.131,293 638.907,867	23.095
22	571.131,293 638.907,867	23	571.151,64 638.863,609	48.711	23	571.151,64 638.863,609	24	571.162,916 638.850,139	17.567	24	571.162,916 638.850,139	25	571.207,667 638.816,684	55.874
25	571.207,667 638.816,684	26	571.248,837 638.795,931	46.105	26	571.248,837 638.795,931	27	571.264,405 638.783,48	19.935	27	571.264,405 638.783,48	28	571.289,315 638.751,312	40.685
28	571.289,315 638.751,312	29	571.333,578 638.688,443	76.888	29	571.333,578 638.688,443	30	571.364,471 638.646,393	52.178	30	571.364,471 638.646,393	31	571.404,868 638.590,8	68.72
31	571.404,868 638.590,8	32	571.443,41 638.533,794	68.813	32	571.443,41 638.533,794	33	571.497,856 638.496,815	65.817	33	571.497,856 638.496,815	34	571.519,457 638.473,149	32.042
34	571.519,457 638.473,149	35	571.536,721 638.442,118	35.51	35	571.536,721 638.442,118	36	571.584,648 638.545,341	113.807	36	571.584,648 638.545,341	37	571.590,098 638.599,819	54.75
37	571.590,098 638.599,819	38	571.577,833 638.661,108	62.504	38	571.577,833 638.661,108	39	571.557,393 638.761,894	102.838	39	571.557,393 638.761,894	40	571.566,931 638.944,399	182.754
40	571.566,931 638.944,399	41	571.611,902 639.043,823	109.122	41	571.611,902 639.043,823	42	571.610,882 639.104,148	60.334	42	571.610,882 639.104,148	43	571.670,552 639.199,291	112.306
43	571.670,552 639.199,291	44	571.754,166 639.213,691	84.845	44	571.754,166 639.213,691	45	571.991,122 639.279,645	245.964	45	571.991,122 639.279,645	46	572.104,02 639.338,13	127.147
46	572.104,02 639.338,13	47	572.346,382 639.339,014	242.364	47	572.346,382 639.339,014	48	572.638,378 639.274,018	299.142	48	572.638,378 639.274,018	49	572.681,921 639.259,668	45.847
49	572.681,921 639.259,668	50	572.721,56 639.258,471	39.657	50	572.721,56 639.258,471	51	572.811,551 639.275,207	91.534	51	572.811,551 639.275,207	52	572.902,789 639.299,232	94.348
52	572.902,789 639.299,232	53	572.889,374 639.320,148	24.848	53	572.889,374 639.320,148	54	572.905,999 639.336,005	22.975	54	572.905,999 639.336,005	55	572.968,765 639.360,704	67.451
55	572.968,765 639.360,704	56	572.984,325 639.352,243	17.712	56	572.984,325 639.352,243	57	572.890,441 639.647,193	309.531	57	572.890,441 639.647,193	58	572.890,196 639.647,963	0.808
58	572.890,196 639.647,963	59	572.897,227 639.646,423	7.198	59	572.897,227 639.646,423	60	572.935,792 639.629,955	41.934	60	572.935,792 639.629,955	61	572.987,64 639.606,996	56.704
61	572.987,64 639.606,996	62	573.014,856 639.594,877	29.792	62	573.014,856 639.594,877	63	573.034,467 639.589,836	20.249	63	573.034,467 639.589,836	64	573.045,29 639.586,671	11.276
64	573.045,29 639.586,671	65	573.054,12 639.584,088	9.2	65	573.054,12 639.584,088	66	573.076,603 639.589,896	23.221	66	573.076,603 639.589,896	67	573.111,236 639.603,679	37.275
67	573.111,236 639.603,679	68	573.126,859 639.604,57	15.648	68	573.126,859 639.604,57	69	573.190,34 639.608,085	63.578	69	573.190,34 639.608,085	70	573.229,216 639.603,447	39.152
70	573.229,216 639.603,447	71	573.248,791 639.603,237	19.576	71	573.248,791 639.603,237	72	573.257,707 639.603,142	8.917	72	573.257,707 639.603,142	73	573.281,451 639.597,441	24.419
73	573.281,451 639.597,441	74	573.296,197 639.593,9	15.165	74	573.296,197 639.593,9	75	573.315,341 639.592,872	19.172	75	573.315,341 639.592,872	76	573.328,326 639.592,175	13.004
76	573.328,326 639.592,175	77	573.347,785 639.595,191	19.691	77	573.347,785 639.595,191	78	573.356,62 639.596,561	8.941	78	573.356,62 639.596,561	79	573.378,604 639.601,366	22.503
79	573.378,604 639.601,366	80	573.398,654 639.605,749	20.523	80	573.398,654 639.605,749	81	573.401,612 639.606,396	3.028	81	573.401,612 639.606,396	82	573.508,868 639.774,007	198.991
82	573.508,868 639.774,007	83	573.606,311 639.847,313	121.938	83	573.606,311 639.847,313	84	573.612,708 639.912,098	65.1	84	573.612,708 639.912,098	85	573.686,652 640.047,871	154.603
85	573.686,652 640.047,871	86	573.682,21 640.051,904	6.0	86	573.682,21 640.051,904	87	573.716,893 640.090,1	51.593	87	573.716,893 640.090,1	88	573.736,67 640.111,081	28.833
88	573.736,67 640.111,081	89	573.751,806 640.130,707	24.785	89	573.751,806 640.130,707	90	573.768,587 640.157,248	31.401	90	573.768,587 640.157,248	91	573.781,807 640.174,596	21.811
91	573.781,807 640.174,596	92	573.804,357 640.195,281	30.6	92	573.804,357 640.195,281	93	573.808,712 640.205,541	11.146	93	573.808,712 640.205,541	94	573.826,277 640.251,866	49.543
94	573.826,277 640.251,866	95	573.835,643 640.273,63	23.694	95	573.835,643 640.273,63	96	573.847,174 640.299,415	28.246	96	573.847,174 640.299,415	97	573.847,314 640.299,69	0.309
97	573.847,314 640.299,69	98	573.847,513 640.299,991	0.361	98	573.847,513 640.299,991	99	573.855,699 640.310,904	13.642	99	573.855,699 640.310,904	100	573.878,549 640.333,638	32.233
100	573.878,549 640.333,638	101	573.889,964 640.345,535	16.488	101	573.889,964 640.345,535	102	573.893,832 640.352,44	7.915	102	573.893,832 640.352,44	103	573.900,8 640.379,335	27.783
103	573.900,8 640.379,335	104	573.907,81 640.397,916	19.859	104	573.907,81 640.397,916	105	573.922,258 640.420,838	27.095	105	573.922,258 640.420,838	106	573.924,498 640.428,536	8.017
106	573.924,498 640.428,536	107	573.927,739 640.454,349	26.016	107	573.927,739 640.454,349	108	573.933,967 640.468,32	15.296	108	573.933,967 640.468,32	109	573.943,946 640.480,541	15.778

Punct început	X / Y	Punct sfârșit	X / Y	Lungime segment	Punct început	X / Y	Punct sfârșit	X / Y	Lungime segment	Punct început	X / Y	Punct sfârșit	X / Y	Lungime segment
109	573.943,946 640.480,541	110	573.965,875 640.507,455	34.717	110	573.965,875 640.507,455	111	573.983,049 640.533,401	31.115	111	573.983,049 640.533,401	112	574.001,696 640.560,705	33.064
112	574.001,696 640.560,705	113	574.026,675 640.586,125	35.639	113	574.026,675 640.586,125	114	574.057,286 640.606,364	36.697	114	574.057,286 640.606,364	115	574.097,018 640.615,303	40.725
115	574.097,018 640.615,303	116	574.119,314 640.620,767	22.956	116	574.119,314 640.620,767	117	574.125,633 640.630,385	11.508	117	574.125,633 640.630,385	118	574.154,224 640.636,88	29.319
118	574.154,224 640.636,88	119	574.169,05 640.639,841	15.119	119	574.169,05 640.639,841	120	574.177,105 640.643,641	8.906	120	574.177,105 640.643,641	121	574.181,103 640.647,441	5.516
121	574.181,103 640.647,441	122	574.183,2 640.655,178	8.016	122	574.183,2 640.655,178	123	574.183,223 640.667,382	12.204	123	574.183,223 640.667,382	124	574.166,606 640.702,623	38.962
124	574.166,606 640.702,623	125	574.147,436 640.719,908	25.812	125	574.147,436 640.719,908	126	574.108,685 640.744,348	45.814	126	574.108,685 640.744,348	127	574.062,604 640.766,359	51.068
127	574.062,604 640.766,359	128	574.011,544 640.813,284	69.348	128	574.011,544 640.813,284	129	573.963,454 640.853,667	62.797	129	573.963,454 640.853,667	130	573.954,028 640.858,718	10.694
130	573.954,028 640.858,718	131	573.938,413 640.857,403	15.67	131	573.938,413 640.857,403	132	573.884,91 640.836,01	57.621	132	573.884,91 640.836,01	133	573.858,077 640.835,307	26.842
133	573.858,077 640.835,307	134	573.808,977 640.849,215	51.032	134	573.808,977 640.849,215	135	573.695,434 640.888,946	120.294	135	573.695,434 640.888,946	136	573.634,801 640.911,74	64.776
136	573.634,801 640.911,74	137	573.582,852 640.931,226	55.483	137	573.582,852 640.931,226	138	573.525,455 640.950,422	60.522	138	573.525,455 640.950,422	139	573.457,709 640.946,903	67.837
139	573.457,709 640.946,903	140	573.403,669 640.943,845	54.126	140	573.403,669 640.943,845	141	573.353,242 640.941,87	50.466	141	573.353,242 640.941,87	142	573.339,126 640.937,07	14.91
142	573.339,126 640.937,07	143	573.270,319 640.901,948	77.253	143	573.270,319 640.901,948	144	573.253,254 640.899,678	17.215	144	573.253,254 640.899,678	145	573.232,946 640.908,349	22.082
145	573.232,946 640.908,349	146	573.209,894 640.917,621	24.847	146	573.209,894 640.917,621	147	573.198,294 640.916,331	11.672	147	573.198,294 640.916,331	148	573.172,471 640.880,683	44.018
148	573.172,471 640.880,683	149	573.158,822 640.868,961	17.992	149	573.158,822 640.868,961	150	573.141,393 640.869,056	17.429	150	573.141,393 640.869,056	151	573.104,953 640.891,617	42.859
151	573.104,953 640.891,617	152	573.083,541 640.896,596	21.983	152	573.083,541 640.896,596	153	573.070,99 640.889,895	14.228	153	573.070,99 640.889,895	154	573.056,819 640.866,427	27.415
154	573.056,819 640.866,427	155	573.030,644 640.823,15	50.577	155	573.030,644 640.823,15	156	573.019,565 640.818,846	11.886	156	573.019,565 640.818,846	157	573.010,026 640.817,369	9.653
157	573.010,026 640.817,369	158	573.006,255 640.818,567	3.957	158	573.006,255 640.818,567	159	572.996,754 640.828,234	13.554	159	572.996,754 640.828,234	160	572.986,451 640.869,053	42.099
160	572.986,451 640.869,053	161	572.983,397 640.876,138	7.715	161	572.983,397 640.876,138	162	572.977,913 640.878,077	5.817	162	572.977,913 640.878,077	163	572.972,078 640.876,713	5.992
163	572.972,078 640.876,713	164	572.963,512 640.868,454	11.899	164	572.963,512 640.868,454	165	572.947,562 640.828,628	42.901	165	572.947,562 640.828,628	166	572.929,552 640.810,341	25.667
166	572.929,552 640.810,341	167	572.912,828 640.811,902	16.797	167	572.912,828 640.811,902	168	572.868,929 640.838,698	51.431	168	572.868,929 640.838,698	169	572.860,263 640.838,827	8.667
169	572.860,263 640.838,827	170	572.852,664 640.837,297	7.751	170	572.852,664 640.837,297	171	572.836,862 640.815,376	27.023	171	572.836,862 640.815,376	172	572.824,681 640.804,174	16.549
172	572.824,681 640.804,174	173	572.817,385 640.803,626	7.317	173	572.817,385 640.803,626	174	572.797,513 640.816,591	23.727	174	572.797,513 640.816,591	175	572.769,313 640.850,107	43.801
175	572.769,313 640.850,107	176	572.762,5 640.851,026	6.875	176	572.762,5 640.851,026	177	572.754,786 640.849,58	7.848	177	572.754,786 640.849,58	178	572.738,445 640.820,714	33.17
178	572.738,445 640.820,714	179	572.717,934 640.762,318	61.893	179	572.717,934 640.762,318	180	572.704,018 640.717,998	46.453	180	572.704,018 640.717,998	181	572.685,25 640.705,061	22.795
181	572.685,25 640.705,061	182	572.664,568 640.709,59	21.172	182	572.664,568 640.709,59	183	572.641,953 640.747,928	44.511	183	572.641,953 640.747,928	184	572.634,287 640.749,658	7.859
184	572.634,287 640.749,658	185	572.626,297 640.748,384	8.091	185	572.626,297 640.748,384	186	572.602,299 640.734,103	27.926	186	572.602,299 640.734,103	187	572.572,337 640.711,756	37.378
187	572.572,337 640.711,756	188	572.543,982 640.687,529	37.295	188	572.543,982 640.687,529	189	572.494,355 640.630,671	75.47	189	572.494,355 640.630,671	190	572.469,32 640.605,034	35.833
190	572.469,32 640.605,034	191	572.449,003 640.580,925	31.528	191	572.449,003 640.580,925	192	572.416,482 640.547,69	46.499	192	572.416,482 640.547,69	193	572.400,655 640.530,145	23.629
193	572.400,655 640.530,145	194	572.399,599 640.521,403	8.806	194	572.399,599 640.521,403	195	572.405,699 640.516,593	7.768	195	572.405,699 640.516,593	196	572.430,759 640.513,789	25.216
196	572.430,759 640.513,789	197	572.453,83 640.503,393	25.305	197	572.453,83 640.503,393	198	572.498,459 640.456,986	64.384	198	572.498,459 640.456,986	199	572.520,972 640.425,56	38.658
199	572.520,972 640.425,56	200	572.553,102 640.385,805	51.116	200	572.553,102 640.385,805	201	572.617,487 640.315,8	95.111	201	572.617,487 640.315,8	202	572.687,896 640.263,129	87.93
202	572.687,896 640.263,129	203	572.732,826 640.224,82	59.045	203	572.732,826 640.224,82	204	572.729,357 640.220,35	5.658	204	572.729,357 640.220,35	205	572.757,357 640.139,21	85.835
205	572.757,357 640.139,21	206	572.646,059 640.056,501	138.665	206	572.646,059 640.056,501	207	572.534,924 639.989,501	129.769	207	572.534,924 639.989,501	208	572.492,019 639.926,121	76.537

Punct început	X / Y	Punct sfârșit	X / Y	Lungime segment
208	572.492,019 639.926,121	209	572.431,846 639.760,361	176.344
211	571.595,538 639.830,527	1	571.358,311 639.804,741	238.624

Punct început	X / Y	Punct sfârșit	X / Y	Lungime segment
209	572.431,846 639.760,361	210	572.289,59 639.791,975	145.727

Punct început	X / Y	Punct sfârșit	X / Y	Lungime segment
210	572.289,59 639.791,975	211	571.595,538 639.830,527	695.122

\*\* Lungimile segmentelor sunt determinate în planul de proiecție Stereo 70 și sunt rotunjite la 1 milimetru.

\*\*\* Distanța dintre puncte este formată din segmente cumulate ce sunt mai mici decât valoarea 1 milimetru.



**DATE DESPRE IMOBILUL NR. 8318**

Oficiul de Cadastru și Publicitate Imobiliară NEAMT  
Biroul de Cadastru și Publicitate Imobiliară Targu-Neamt

**A. Partea I. Descrierea imobilului**

TEREN Extravilan

Adresa: Jud. Neamt

Nr. Crt	Nr cadastral Nr. topografic	Suprafața* (mp)	Observații / Referințe
A1		Din acte: 613.000 Masurata: 10.724	Sector cadastral:1 Teren neimprejmuit; DIFERENTA DE SUPRAFATA INSCRISA IN INVENTARUL BUNURILOR DIN DOMENIUL PUBLIC AL STATULUI SE REGASESTE IN ALTE SECTOARE CADASTRALE

**B. Partea II. Proprietari și acte**

Inscrieri privitoare la dreptul de proprietate și alte drepturi reale		Referințe
<b>8318 / 13/01/2023</b>		
Act Administrativ nr. 1705, din 21/12/2006 emis de GUVERNUL ROMANIEI;		
B1	Intabulare, drept de PROPRIETATE, dobandit prin Lege, cota actuala 1/1, cota initiala 1/1 1) <b>STATUL ROMAN</b> , CIF:9999999999999, -domeniul public	A1
Act Administrativ nr. 982, din 29/12/1998 emis de GUVERNUL ROMANIEI (ORDINUL 182/26.02.2018 AVIZ CTAS 895/13.12.2017 EXTRAS DIN AMENAJAMENTUL SILVIC AL UNITATILOR DE PRODUCTIE);		
B2	Intabulare, drept de ADMINISTRARE, dobandit prin Lege, cota actuala 1/1 1) <b>RNP - ROMSILVA - PRIN DIRECTIA SILVICA NEAMT</b> , CIF:1590120	A1

**C. Partea III. SARCINI .**

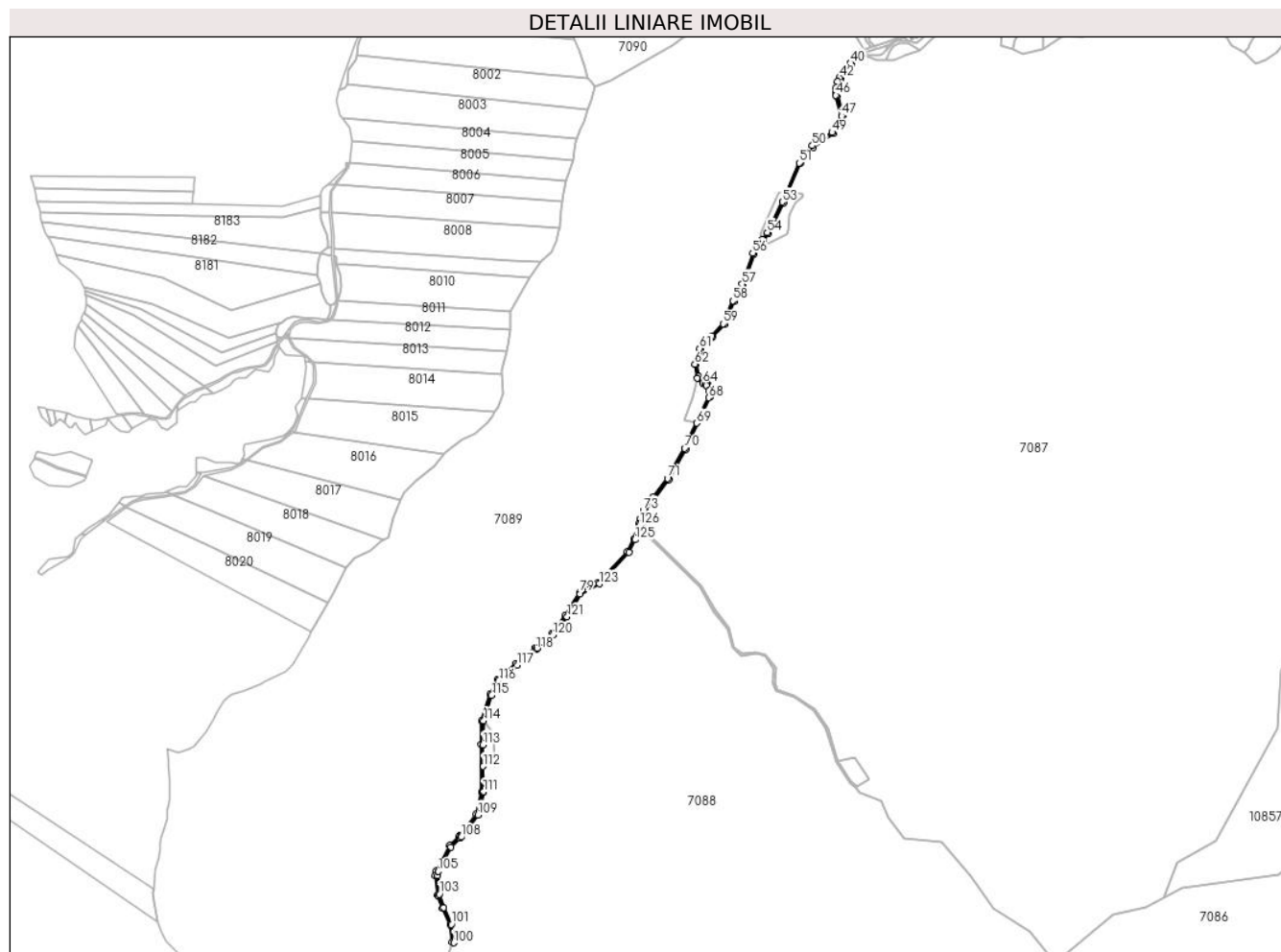
Inscrieri privind dezmembramintele dreptului de proprietate, drepturi reale de garanție și sarcini	Referințe
NU SUNT	

## Anexa Nr. 1 La Partea I

## Teren

Nr cadastral	Suprafața (mp)*	Observații / Referințe
	Din acte: 613.000 Masurata: 10.724	DIFERENTA DE SUPRAFATA INSCRISA IN INVENTARUL BUNURILOR DIN DOMENIUL PUBLIC AL STATULUI SE REGASESTE IN ALTE SECTOARE CADASTRALE

\* Suprafața este determinată în planul de proiecție Stereo 70.



## Date referitoare la teren

Crt	Categorie folosință	Intravilan	Suprafața (mp)	Tarla	Parcelă	Nr. topo	Observații / Referințe
1	drum	NU	10.724	UP III Hălăuca	UA 117D	-	UP III Hălăuca - O.S. Pipirig, Drum exploatare forestier FE027 = D117

## Lungime Segmente

1) Valorile lungimilor segmentelor sunt obținute din proiecție în plan.

Punct început	X / Y	Punct sfârșit	X / Y	Lungime segment	Punct început	X / Y	Punct sfârșit	X / Y	Lungime segment	Punct început	X / Y	Punct sfârșit	X / Y	Lungime segment
1	576.207,181 638.715,369	2	576.214,581 638.735,782	21.713	2	576.214,581 638.735,782	3	576.236,606 638.766,563	37.849	3	576.236,606 638.766,563	4	576.274,568 638.813,358	60.257
4	576.274,568 638.813,358	5	576.316,107 638.888,308	85.691	5	576.316,107 638.888,308	6	576.376,829 639.017,868	143.084	6	576.376,829 639.017,868	7	576.377,619 639.035,123	17.273
7	576.377,619 639.035,123	8	576.371,914 639.048,989	14.994	8	576.371,914 639.048,989	9	576.366,395 639.053,92	7.401	9	576.366,395 639.053,92	10	576.360,074 639.057,254	7.146
10	576.360,074 639.057,254	11	576.348,118 639.069,245	16.933	11	576.348,118 639.069,245	12	576.342,265 639.099,507	30.823	12	576.342,265 639.099,507	13	576.353,79 639.137,187	39.403



Punct început	X / Y	Punct sfârșit	X / Y	Lungime segment	Punct început	X / Y	Punct sfârșit	X / Y	Lungime segment	Punct început	X / Y	Punct sfârșit	X / Y	Lungime segment
13	576.353,79 639.137,187	14	576.382,198 639.166,697	40.96 2	14	576.382,198 639.166,697	15	576.412,172 639.198,389	43.62 1	15	576.412,172 639.198,389	16	576.436,427 639.255,435	61.98 8
16	576.436,427 639.255,435	17	576.458,907 639.297,078	47.32 3	17	576.458,907 639.297,078	18	576.484,959 639.373,773	80.99 9	18	576.484,959 639.373,773	19	576.507,924 639.405,698	39.32 7
19	576.507,924 639.405,698	20	576.521,498 639.424,569	23.24 6	20	576.521,498 639.424,569	21	576.559,437 639.500,449	84.83 6	21	576.559,437 639.500,449	22	576.571,619 639.529,372	31.38 4
22	576.571,619 639.529,372	23	576.600,869 639.598,822	75.35 8	23	576.600,869 639.598,822	24	576.631,849 639.638,432	50.28 6	24	576.631,849 639.638,432	25	576.681,747 639.671,747	59.99 7
25	576.681,747 639.671,747	26	576.701,949 639.692,766	29.15 3	26	576.701,949 639.692,766	27	576.706,316 639.716,697	24.32 6	27	576.706,316 639.716,697	28	576.693,186 639.767,585	52.55 5
28	576.693,186 639.767,585	29	576.692,742 639.774,964	7.392	29	576.692,742 639.774,964	30	576.694,085 639.785,299	10.42 2	30	576.694,085 639.785,299	31	576.697,362 639.800,098	15.15 7
31	576.697,362 639.800,098	32	576.701,11 639.808,776	9.453	32	576.701,11 639.808,776	33	576.729,023 639.845,184	45.87 7	33	576.729,023 639.845,184	34	576.735,301 639.854,925	11.58 9
34	576.735,301 639.854,925	35	576.742,438 639.862,95	10.74	35	576.742,438 639.862,95	36	576.753,25 639.870,245	13.04 3	36	576.753,25 639.870,245	37	576.751,467 639.873,694	3.883
37	576.751,467 639.873,694	38	576.740,61 639.866,369	13.09 7	38	576.740,61 639.866,369	39	576.732,274 639.858,596	11.39 8	39	576.732,274 639.858,596	40	576.725,382 639.847,396	13.15 1
40	576.725,382 639.847,396	41	576.702,402 639.817,559	37.66 1	41	576.702,402 639.817,559	42	576.697,191 639.811,154	8.257	42	576.697,191 639.811,154	43	576.693,023 639.801,501	10.51 4
43	576.693,023 639.801,501	44	576.689,609 639.786,084	15.79	44	576.689,609 639.786,084	45	576.688,184 639.775,122	11.05 4	45	576.688,184 639.775,122	46	576.688,659 639.767,229	7.907
46	576.688,659 639.767,229	47	576.702,311 639.716,387	52.64 3	47	576.702,311 639.716,387	48	576.697,996 639.695,461	21.36 6	48	576.697,996 639.695,461	49	576.679,134 639.674,897	27.90 4
49	576.679,134 639.674,897	50	576.629,791 639.642,07	59.26 5	50	576.629,791 639.642,07	51	576.597,648 639.599,428	53.4	51	576.597,648 639.599,428	52	576.566,962 639.528,173	77.58 2
52	576.566,962 639.528,173	53	576.555,83 639.502,325	28.14 3	53	576.555,83 639.502,325	54	576.518,202 639.426,292	84.83 4	54	576.518,202 639.426,292	55	576.506,108 639.409,352	20.81 4
55	576.506,108 639.409,352	56	576.481,844 639.375,367	41.75 8	56	576.481,844 639.375,367	57	576.455,489 639.298,499	81.26 1	57	576.455,489 639.298,499	58	576.433,013 639.257,205	47.01 5
58	576.433,013 639.257,205	59	576.408,521 639.200,399	61.86 1	59	576.408,521 639.200,399	60	576.380,347 639.169,846	41.56	60	576.380,347 639.169,846	61	576.350,223 639.138,936	43.16 1
61	576.350,223 639.138,936	62	576.338,6 639.099,633	40.98 6	62	576.338,6 639.099,633	63	576.344,538 639.065,645	34.50 3	63	576.344,538 639.065,645	64	576.357,599 639.052,328	18.65 3
64	576.357,599 639.052,328	65	576.363,625 639.049,308	6.74	65	576.363,625 639.049,308	66	576.367,555 639.046,551	4.801	66	576.367,555 639.046,551	67	576.373,502 639.034,146	13.75 7
67	576.373,502 639.034,146	68	576.372,736 639.016,378	17.78 5	68	576.372,736 639.016,378	69	576.342,787 638.953,632	69.52 7	69	576.342,787 638.953,632	70	576.312,838 638.890,885	69.52 8
70	576.312,838 638.890,885	71	576.270,807 638.816,177	85.72	71	576.270,807 638.816,177	72	576.233,132 638.769,689	59.83 8	72	576.233,132 638.769,689	73	576.210,611 638.737,3	39.44 9
73	576.210,611 638.737,3	74	576.202,531 638.716,16	22.63 2	74	576.202,531 638.716,16	75	576.198,877 638.703,404	13.26 9	75	576.198,877 638.703,404	76	576.186,923 638.665,679	39.57 4
76	576.186,923 638.665,679	77	576.170,992 638.634,413	35.09 1	77	576.170,992 638.634,413	78	576.098,594 638.558,26	105.0 75	78	576.098,594 638.558,26	79	576.052,207 638.532,807	52.91 1
79	576.052,207 638.532,807	80	576.016,808 638.475,126	67.67 7	80	576.016,808 638.475,126	81	575.983,277 638.431,302	55.18	81	575.983,277 638.431,302	82	575.942,307 638.395,571	54.36 2
82	575.942,307 638.395,571	83	575.895,347 638.356,397	61.15 4	83	575.895,347 638.356,397	84	575.848,386 638.317,223	61.15 5	84	575.848,386 638.317,223	85	575.830,135 638.280,248	41.23 4
85	575.830,135 638.280,248	86	575.810,113 638.214,773	68.46 8	86	575.810,113 638.214,773	87	575.807,646 638.155,548	59.27 6	87	575.807,646 638.155,548	88	575.809,801 638.038,353	117.2 15
88	575.809,801 638.038,353	89	575.795,794 637.983,716	56.40 4	89	575.795,794 637.983,716	90	575.755,469 637.929,691	67.41 5	90	575.755,469 637.929,691	91	575.751,935 637.926,53	4.741
91	575.751,935 637.926,53	92	575.729,629 637.905,545	30.62 6	92	575.729,629 637.905,545	93	575.697,689 637.843,055	70.18	93	575.697,689 637.843,055	94	575.694,621 637.831,09	12.35 2
94	575.694,621 637.831,09	95	575.700,259 637.783,417	48.00 5	95	575.700,259 637.783,417	96	575.701,675 637.779,182	4.465	96	575.701,675 637.779,182	97	575.711,324 637.749,693	31.02 7
97	575.711,324 637.749,693	98	575.731,376 637.708,857	45.49 4	98	575.731,376 637.708,857	99	575.735,986 637.665,073	44.02 6	99	575.735,986 637.665,073	100	575.739,727 637.663,947	3.907
100	575.739,727 637.663,947	101	575.734,595 637.709,927	46.26 6	101	575.734,595 637.709,927	102	575.714,914 637.750,983	45.53	102	575.714,914 637.750,983	103	575.704,031 637.784,651	35.38 3
103	575.704,031 637.784,651	104	575.699,39 637.831,09	46.67	104	575.699,39 637.831,09	105	575.701,675 637.841,063	10.23 1	105	575.701,675 637.841,063	106	575.732,347 637.901,501	67.77 6
106	575.732,347 637.901,501	107	575.754,903 637.923,156	31.26 8	107	575.754,903 637.923,156	108	575.758,73 637.925,98	4.756	108	575.758,73 637.925,98	109	575.799,911 637.981,399	69.04 4
109	575.799,911 637.981,399	110	575.813,81 638.038,398	58.66 9	110	575.813,81 638.038,398	111	575.813,809 638.038,49	0.092	111	575.813,809 638.038,49	112	575.813,1 638.101,529	63.04 3

Punct început	X / Y	Punct sfârșit	X / Y	Lungime segment	Punct început	X / Y	Punct sfârșit	X / Y	Lungime segment	Punct început	X / Y	Punct sfârșit	X / Y	Lungime segment
112	575.813,1 638.101,529	113	575.812,498 638.155,008	53.48 2	113	575.812,498 638.155,008	114	575.814,564 638.214,782	59.81	114	575.814,564 638.214,782	115	575.833,832 638.278,143	66.22 6
115	575.833,832 638.278,143	116	575.851,943 638.314,47	40.59 1	116	575.851,943 638.314,47	117	575.898,036 638.353,286	60.26	117	575.898,036 638.353,286	118	575.944,128 638.392,103	60.26
118	575.944,128 638.392,103	119	575.947,42 638.394,907	4.324	119	575.947,42 638.394,907	120	575.985,873 638.427,67	50.51 8	120	575.985,873 638.427,67	121	576.021,368 638.472,67	57.31 4
121	576.021,368 638.472,67	122	576.053,535 638.528,893	64.77 5	122	576.053,535 638.528,893	123	576.101,569 638.554,388	54.38 1	123	576.101,569 638.554,388	124	576.175,053 638.632,436	107.1 98
124	576.175,053 638.632,436	125	576.190,437 638.664,033	35.14 3	125	576.190,437 638.664,033	126	576.201,938 638.700,414	38.15 6	126	576.201,938 638.700,414	1	576.207,181 638.715,369	15.84 7

\*\* Lungimile segmentelor sunt determinate în planul de proiecție Stereo 70 și sunt rotunjite la 1 milimetru.

\*\*\* Distanța dintre puncte este formată din segmente cumulate ce sunt mai mici decât valoarea 1 milimetru.

**DATE DESPRE IMOBILUL NR. 8320**

Oficiul de Cadastru și Publicitate Imobiliară NEAMT  
Biroul de Cadastru și Publicitate Imobiliară Targu-Neamt

**A. Partea I. Descrierea imobilului**

TEREN Extravilan

Adresa: Jud. Neamt, O.S.Pipirig, U.P.III Halauca, u.a. 23A%

Nr. Crt	Nr cadastral Nr. topografic	Suprafața* (mp)	Observații / Referințe
A1	53217	53	Sector cadastral:1 Teren neimprejmuit;

**B. Partea II. Proprietari și acte**

Inscrieri privitoare la dreptul de proprietate și alte drepturi reale		Referințe
<b>32484 / 16/12/2019</b>		
Act Administrativ nr. Titlu de proprietate nr. 21014, din 28/10/2019 emis de CJPSDPAT NEAMT (act administrativ nr Certificat de deces nr. 14 din 22.03.2010, emis de Primăria Comunei Pipirig);		
B1	Intabulare, drept de PROPRIETATE, dobândit prin Reconstituire, cota actuala 1/1, cota initiala 1/1	A1
	1) PLEȘCA VASILE 2) PLEȘCA ELEONORA, decedată 3) DOCHIȚA AGLAIA 4) POPOVICI MILICA 5) PLEȘCA MIHAI 6) PLEȘCA ANA 7) POPOVICI IOAN 8) MARINEI GEORGETA	

**C. Partea III. SARCINI .**

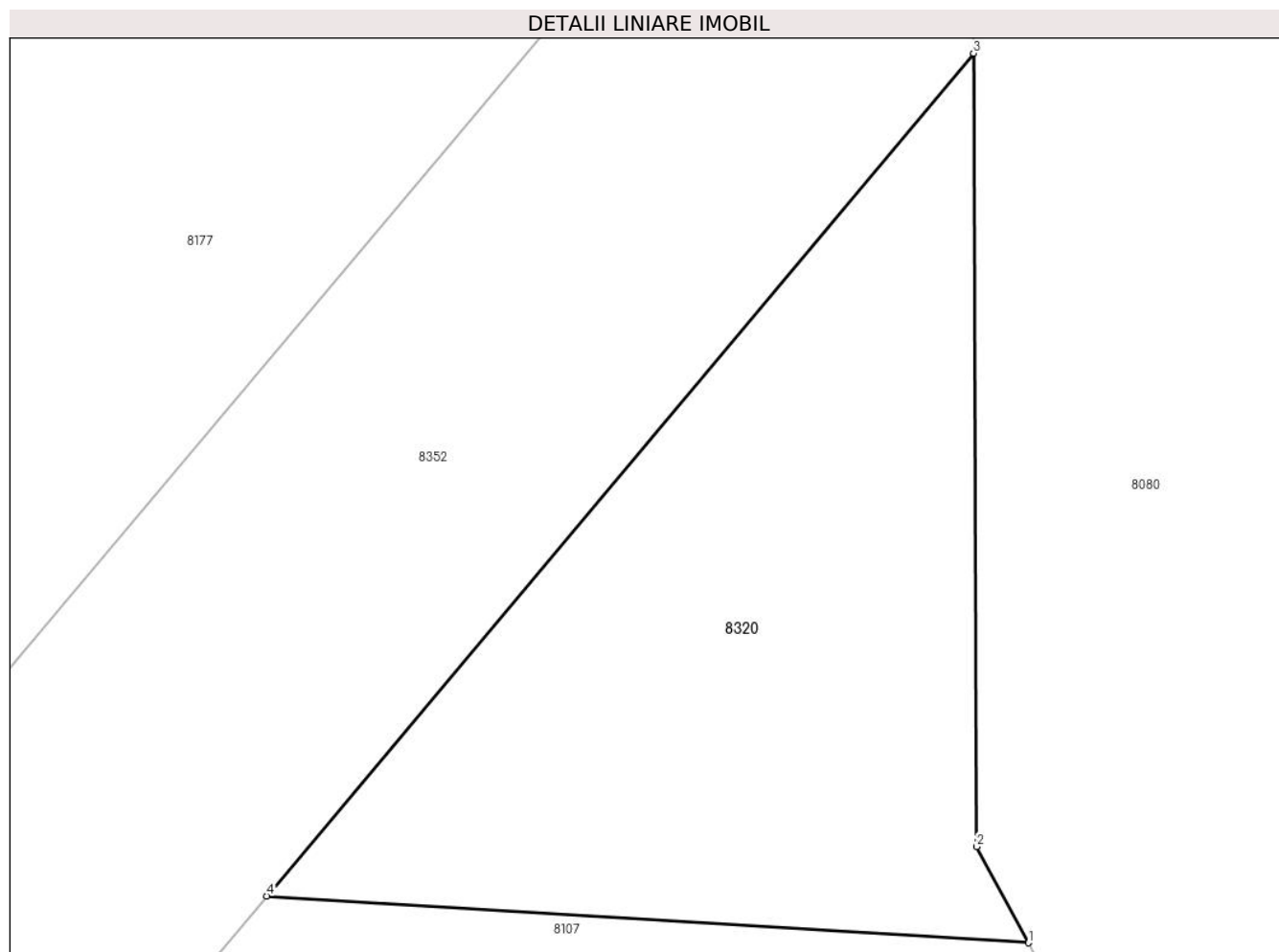
Inscrieri privind dezmembramintele dreptului de proprietate, drepturi reale de garanție și sarcini	Referințe
NU SUNT	

## Anexa Nr. 1 La Partea I

## Teren

Nr cadastral	Suprafața (mp)*	Observații / Referințe
53217	53	

\* Suprafața este determinată în planul de proiecție Stereo 70.



## Date referitoare la teren

Crt	Categorie folosință	Intravilan	Suprafața (mp)	Tarla	Parcelă	Nr. topo	Observații / Referințe
1	padure	NU	53	U.P.III Halauca	u.a. 23A%	-	PVPP nr. 787 / 10.05.2011, extravilan com. Pipirig, jud.Neamt, O.S.Pipirig, U. P.III Halauca, u.a. 23A%

## Lungime Segmente

1) Valorile lungimilor segmentelor sunt obținute din proiecție în plan.

Punct început	X / Y	Punct sfârșit	X / Y	Lungime segment (** (m)
1	575.328,627 639.164,961	2	575.327,957 639.166,208	1.416
2	575.327,957 639.166,208	3	575.327,915 639.176,487	10.279
3	575.327,915 639.176,487	4	575.318,756 639.165,567	14.252
4	575.318,756 639.165,567	1	575.328,627 639.164,961	9.89

**\*\* Lungimile segmentelor sunt determinate în planul de proiecție Stereo 70 și sunt rotunjite la 1 milimetru.**

**\*\*\* Distanța dintre puncte este formată din segmente cumulate ce sunt mai mici decât valoarea 1 milimetru.**



**DATE DESPRE IMOBILUL NR. 8327**

Oficiul de Cadastru și Publicitate Imobiliară NEAMT  
Biroul de Cadastru și Publicitate Imobiliară Targu-Neamt

**A. Partea I. Descrierea imobilului**

TEREN Extravilan

Adresa: Jud. Neamt

Nr. Crt	Nr cadastral Nr. topografic	Suprafața* (mp)	Observații / Referințe
A1		Din acte: 613.000 Masurata: 2.762	Sector cadastral:1 Teren neimprejmuț; DIFERENȚA DE SUPRAFAȚA INSCRISĂ ÎN INVENTARUL BUNURILOR DIN DOMENIUL PUBLIC AL STATULUI SE REGĂSEȘTE ÎN ALTE SECTOARE CADASTRALE

**B. Partea II. Proprietari și acte**

Inscrieri privitoare la dreptul de proprietate și alte drepturi reale		Referințe
<b>8327 / 13/01/2023</b>		
Act Administrativ nr. 1705, din 21/12/2006 emis de GUVERNUL ROMÂNIEI;		
B1	Intabulare, drept de PROPRIETATE, dobândit prin Lege, cota actuala 1/1, cota initiala 1/1 1) <b>STATUL ROMAN</b> , CIF:9999999999999, -domeniul public	A1
Act Administrativ nr. 982, din 29/12/1998 emis de GUVERNUL ROMÂNIEI (ORDINUL 182/26.02.2018 AVIZ CTAS 895/13.12.2017 EXTRAS DIN AMENAJAMENTUL SILVIC AL UNITĂȚILOR DE PRODUCȚIE);		
B2	Intabulare, drept de ADMINISTRARE, dobândit prin Lege, cota actuala 1/1 1) <b>RNP - ROMSILVA - PRIN DIRECTIA SILVICA NEAMT</b> , CIF:1590120	A1

**C. Partea III. SARCINI .**

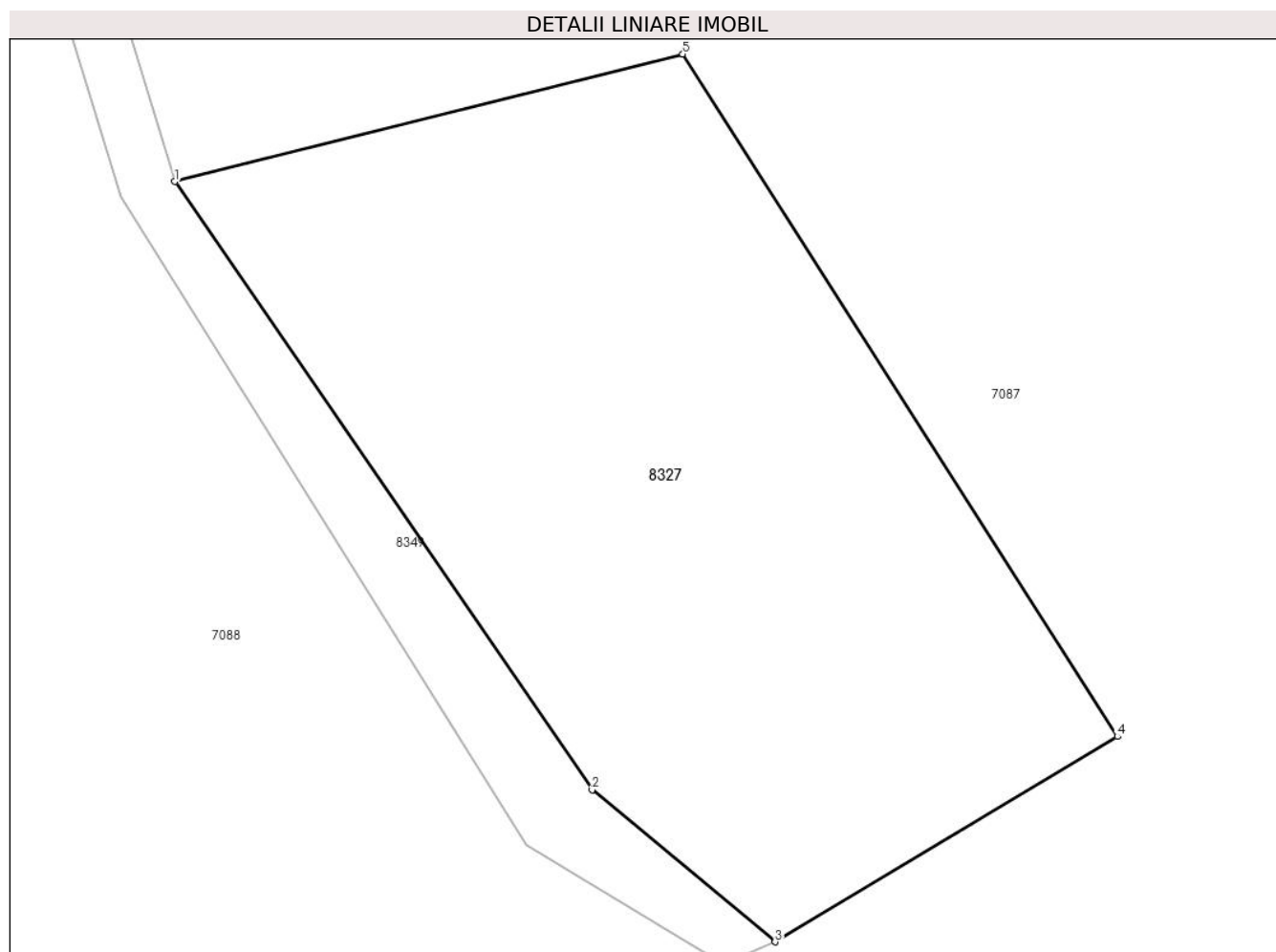
Inscrieri privind dezmembramintele dreptului de proprietate, drepturi reale de garanție și sarcini	Referințe
NU SUNT	

## Anexa Nr. 1 La Partea I

## Teren

Nr cadastral	Suprafața (mp)*	Observații / Referințe
	Din acte: 613.000 Masurata: 2.762	DIFERENTA DE SUPRAFATA INSCRISA IN INVENTARUL BUNURILOR DIN DOMENIUL PUBLIC AL STATULUI SE REGASESTE IN ALTE SECTOARE CADASTRALE

\* Suprafața este determinată în planul de proiecție Stereo 70.



## Date referitoare la teren

Crt	Categorie folosință	Intravilan	Suprafața (mp)	Tarla	Parcelă	Nr. topo	Observații / Referințe
1	curți construcții	NU	2.762	UP III Hălăuca	UA 10C	-	UP III Hălăuca - O.S. Pipirig, UA 10C - Conform amenajamentului silvic al UP III Hălăuca, în tabelul de descriere parcelara, parcela este identificată cu categoria de folosință 'curți construcții'

## Lungime Segmente

1) Valorile lungimilor segmentelor sunt obținute din proiecție în plan.

Punct început	X / Y	Punct sfârșit	X / Y	Lungime segment (** (m)
1	576.693,326 638.113,972	2	576.727,299 638.064,476	60.033
2	576.727,299 638.064,476	3	576.742,205 638.052,112	19.366



Punct început	X / Y	Punct sfârșit	X / Y	Lungime segment (** (m)
3	576.742,205 638.052,112	4	576.770,087 638.068,817	32.503
4	576.770,087 638.068,817	5	576.734,695 638.124,35	65.852
5	576.734,695 638.124,35	1	576.693,326 638.113,972	42.651

\*\* Lungimile segmentelor sunt determinate în planul de proiecție Stereo 70 și sunt rotunjite la 1 milimetru.

\*\*\* Distanța dintre puncte este formată din segmente cumulate ce sunt mai mici decât valoarea 1 milimetru.



**DATE DESPRE IMOBILUL NR. 8328**

Oficiul de Cadastru și Publicitate Imobiliară NEAMT  
Biroul de Cadastru și Publicitate Imobiliară Targu-Neamt

**A. Partea I. Descrierea imobilului**

TEREN Extravilan

Adresa: Jud. Neamt

Nr. Crt	Nr cadastral Nr. topografic	Suprafața* (mp)	Observații / Referințe
A1		Din acte: 613.000 Masurata: 2.381	Sector cadastral:1 Teren neimprejmuit; DIFERENTA DE SUPRAFATA INSCRISA IN INVENTARUL BUNURILOR DIN DOMENIUL PUBLIC AL STATULUI SE REGASESTE IN ALTE SECTOARE CADASTRALE

**B. Partea II. Proprietari și acte**

Inscrieri privitoare la dreptul de proprietate și alte drepturi reale		Referințe
<b>8328 / 13/01/2023</b>		
Act Administrativ nr. 1705, din 21/12/2006 emis de GUVERNUL ROMANIEI;		
B1	Intabulare, drept de PROPRIETATE, dobandit prin Lege, cota actuala 1/1, cota initiala 1/1 1) <b>STATUL ROMAN</b> , CIF:9999999999999, -domeniul public	A1
Act Administrativ nr. 982, din 29/12/1998 emis de GUVERNUL ROMANIEI (ORDINUL 182/26.02.2018 AVIZ CTAS 895/13.12.2017 EXTRAS DIN AMENAJAMENTUL SILVIC AL UNITATILOR DE PRODUCTIE);		
B2	Intabulare, drept de ADMINISTRARE, dobandit prin Lege, cota actuala 1/1 1) <b>RNP - ROMSILVA - PRIN DIRECTIA SILVICA NEAMT</b> , CIF:1590120	A1

**C. Partea III. SARCINI .**

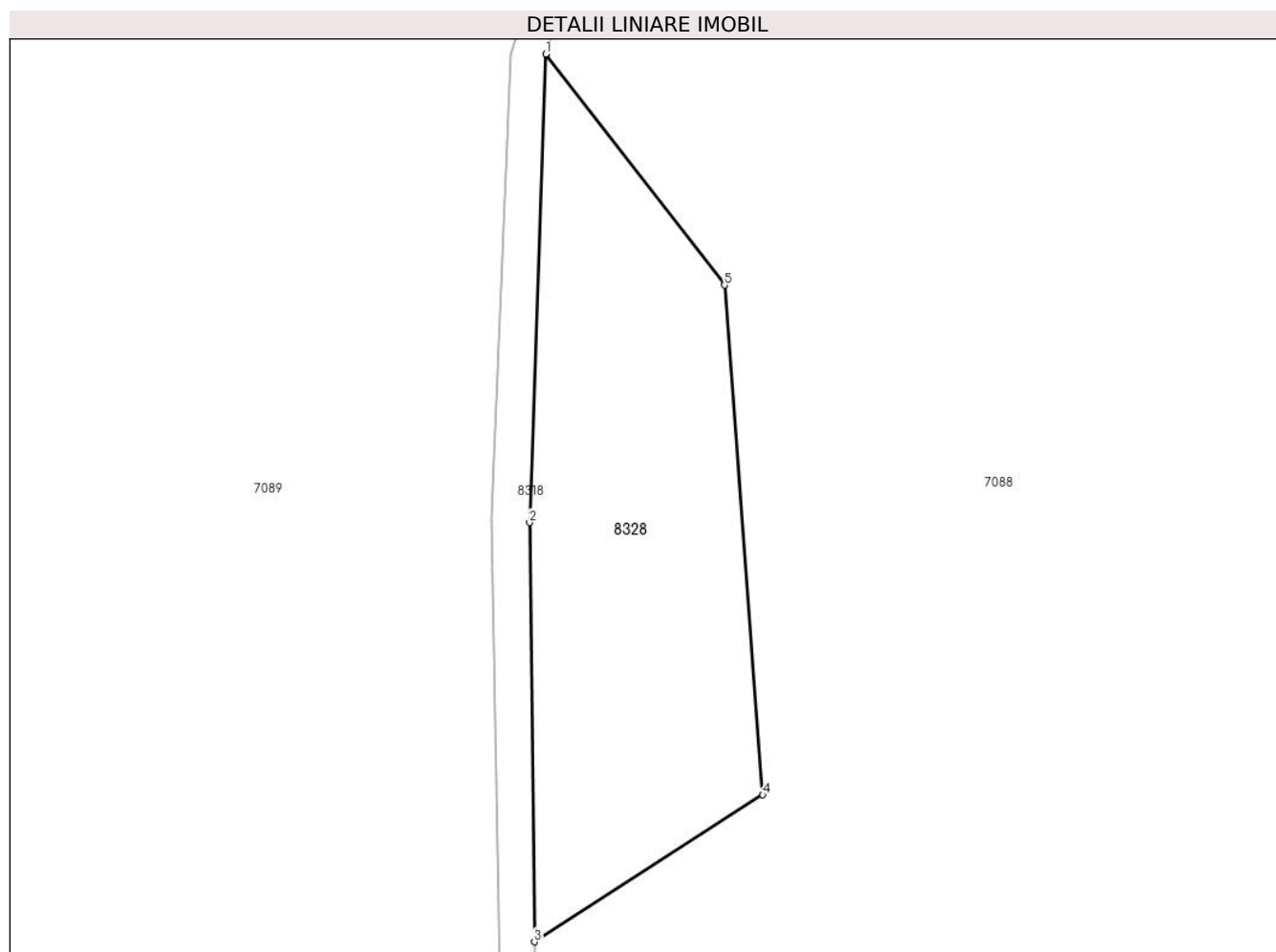
Inscrieri privind dezmembramintele dreptului de proprietate, drepturi reale de garanție și sarcini	Referințe
NU SUNT	

## Anexa Nr. 1 La Partea I

## Teren

Nr cadastral	Suprafața (mp)*	Observații / Referințe
	Din acte: 613.000 Masurata: 2.381	DIFERENȚA DE SUPRAFAȚA INSCRISĂ ÎN INVENTARUL BUNURILOR DIN DOMENIUL PUBLIC AL STATULUI SE REGĂSEȘTE ÎN ALTE SECTOARE CADASTRALE

\* Suprafața este determinată în planul de proiecție Stereo 70.



## Date referitoare la teren

Crt	Categorie folosință	Intravilan	Suprafața (mp)	Tarla	Parcelă	Nr. topo	Observații / Referințe
1	curți construcții	NU	2.381	UP III Hălăuca	UA 14C	-	UP III Hălăuca - O.S. Pipirig, UA 14C - Conform amenajamentului silvic al UP III Hălăuca, în tabelul de descriere parcelară, parcela este identificată cu categoria de folosință 'curți construcții'

## Lungime Segmente

1) Valorile lungimilor segmentelor sunt obținute din proiecție în plan.

Punct început	X / Y	Punct sfârșit	X / Y	Lungime segment (** (m))
1	575.814,564 638.214,782	2	575.812,498 638.155,008	59.81
2	575.812,498 638.155,008	3	575.813,1 638.101,529	53.482

Punct început	X / Y	Punct sfârșit	X / Y	Lungime segment (** (m)
3	575.813,1 638.101,529	4	575.842,264 638.120,275	34.669
4	575.842,264 638.120,275	5	575.837,377 638.185,297	65.205
5	575.837,377 638.185,297	1	575.814,564 638.214,782	37.28

\*\* Lungimile segmentelor sunt determinate în planul de proiecție Stereo 70 și sunt rotunjite la 1 milimetru.

\*\*\* Distanța dintre puncte este formată din segmente cumulate ce sunt mai mici decât valoarea 1 milimetru.



**DATE DESPRE IMOBILUL NR. 8329**

Oficiul de Cadastru și Publicitate Imobiliară NEAMT  
Biroul de Cadastru și Publicitate Imobiliară Targu-Neamt

**A. Partea I. Descrierea imobilului**

TEREN Extravilan

Adresa: Jud. Neamt

Nr. Crt	Nr cadastral Nr. topografic	Suprafața* (mp)	Observații / Referințe
A1		Din acte: 613.000 Masurata: 3.477	Sector cadastral:1 Teren neimprejmuit; DIFERENTA DE SUPRAFATA INSCRISA IN INVENTARUL BUNURILOR DIN DOMENIUL PUBLIC AL STATULUI SE REGASESTE IN ALTE SECTOARE CADASTRALE

**B. Partea II. Proprietari și acte**

Inscrieri privitoare la dreptul de proprietate și alte drepturi reale		Referințe
<b>8328 / 13/01/2023</b>		
Act Administrativ nr. 1705, din 21/12/2006 emis de GUVERNUL ROMANIEI;		
B1	Intabulare, drept de PROPRIETATE, dobandit prin Lege, cota actuala 1/1, cota initiala 1/1 1) <b>STATUL ROMAN</b> , CIF:9999999999999, -domeniul public	A1
Act Administrativ nr. 982, din 29/12/1998 emis de GUVERNUL ROMANIEI (ORDINUL 182/26.02.2018 AVIZ CTAS 895/13.12.2017 EXTRAS DIN AMENAJAMENTUL SILVIC AL UNITATILOR DE PRODUCTIE);		
B2	Intabulare, drept de ADMINISTRARE, dobandit prin Lege, cota actuala 1/1 1) <b>RNP - ROMSILVA - PRIN DIRECTIA SILVICA NEAMT</b> , CIF:1590120	A1

**C. Partea III. SARCINI .**

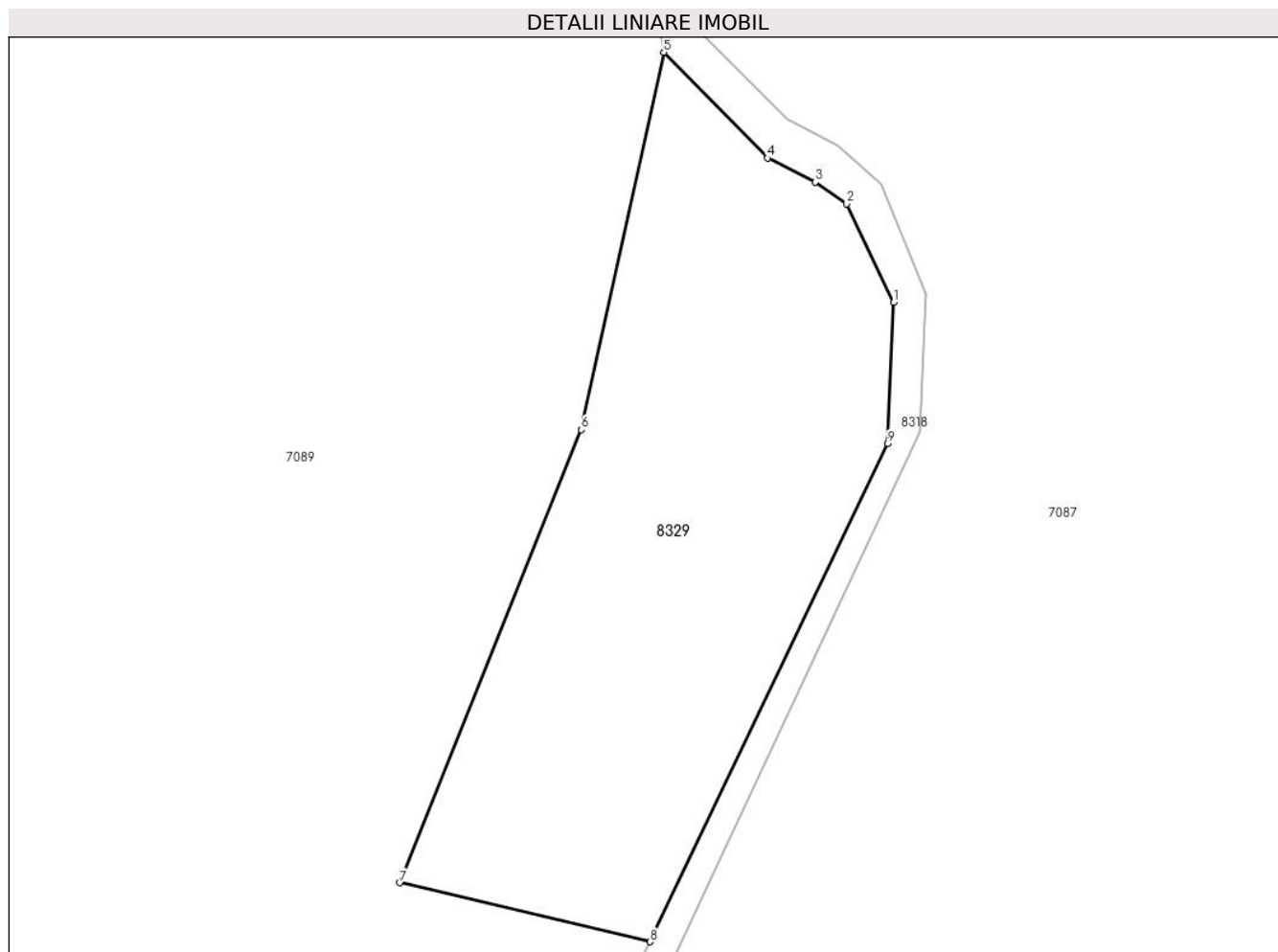
Inscrieri privind dezmembramintele dreptului de proprietate, drepturi reale de garanție și sarcini	Referințe
NU SUNT	

## Anexa Nr. 1 La Partea I

## Teren

Nr cadastral	Suprafața (mp)*	Observații / Referințe
	Din acte: 613.000 Masurata: 3.477	DIFERENȚA DE SUPRAFAȚA INSCRISĂ ÎN INVENTARUL BUNURILOR DIN DOMENIUL PUBLIC AL STATULUI SE REGĂSEȘTE ÎN ALTE SECTOARE CADASTRALE

\* Suprafața este determinată în planul de proiecție Stereo 70.



## Date referitoare la teren

Crt	Categorie folosință	Intravilan	Suprafața (mp)	Tarla	Parcelă	Nr. topo	Observații / Referințe
1	curți construcții	NU	3.477	UP III Hălăuca	UA 19C, 20C2	-	UP III Hălăuca - O.S. Pipirig, UA 19C, 20C2 - Conform amenajamentului silvic al UP III Hălăuca, în tabelul de descriere parcelară, parcela este identificată cu categoria de folosință 'curți construcții'

## Lungime Segmente

1) Valorile lungimilor segmentelor sunt obținute din proiecție în plan.

Punct început	X / Y	Punct sfârșit	X / Y	Lungime segment (** (m))
1	576.373,502 639.034,146	2	576.367,555 639.046,551	13.757
2	576.367,555 639.046,551	3	576.363,625 639.049,308	4.801



Punct început	X / Y	Punct sfârșit	X / Y	Lungime segment (** (m)
3	576.363,625 639.049,308	4	576.357,599 639.052,328	6.74
4	576.357,599 639.052,328	5	576.344,538 639.065,645	18.653
5	576.344,538 639.065,645	6	576.334,144 639.018,104	48.664
6	576.334,144 639.018,104	7	576.311,238 638.961,062	61.469
7	576.311,238 638.961,062	8	576.342,787 638.953,632	32.412
8	576.342,787 638.953,632	9	576.372,736 639.016,378	69.527
9	576.372,736 639.016,378	1	576.373,502 639.034,146	17.785

\*\* Lungimile segmentelor sunt determinate în planul de proiecție Stereo 70 și sunt rotunjite la 1 milimetru.

\*\*\* Distanța dintre puncte este formată din segmente cumulate ce sunt mai mici decât valoarea 1 milimetru.



**DATE DESPRE IMOBILUL NR. 8330**

Oficiul de Cadastru și Publicitate Imobiliară NEAMT  
Biroul de Cadastru și Publicitate Imobiliară Targu-Neamt

**A. Partea I. Descrierea imobilului**

TEREN Extravilan

Adresa: Jud. Neamt

Nr. Crt	Nr cadastral Nr. topografic	Suprafața* (mp)	Observații / Referințe
A1		Din acte: 613.000 Masurata: 4.345	Sector cadastral:1 Teren neimprejmuit; DIFERENTA DE SUPRAFATA INSCRISA IN INVENTARUL BUNURILOR DIN DOMENIUL PUBLIC AL STATULUI SE REGASESTE IN ALTE SECTOARE CADASTRALE

**B. Partea II. Proprietari și acte**

Inscrieri privitoare la dreptul de proprietate și alte drepturi reale		Referințe
<b>8330 / 13/01/2023</b>		
Act Administrativ nr. 1705, din 21/12/2006 emis de GUVERNUL ROMANIEI;		
B1	Intabulare, drept de PROPRIETATE, dobandit prin Lege, cota actuala 1/1, cota initiala 1/1 1) <b>STATUL ROMAN</b> , CIF:9999999999999, -domeniul public	A1
Act Administrativ nr. 982, din 29/12/1998 emis de GUVERNUL ROMANIEI (ORDINUL 182/26.02.2018 AVIZ CTAS 895/13.12.2017 EXTRAS DIN AMENAJAMENTUL SILVIC AL UNITATILOR DE PRODUCTIE);		
B2	Intabulare, drept de ADMINISTRARE, dobandit prin Lege, cota actuala 1/1 1) <b>RNP - ROMSILVA - PRIN DIRECTIA SILVICA NEAMT</b> , CIF:1590120	A1

**C. Partea III. SARCINI .**

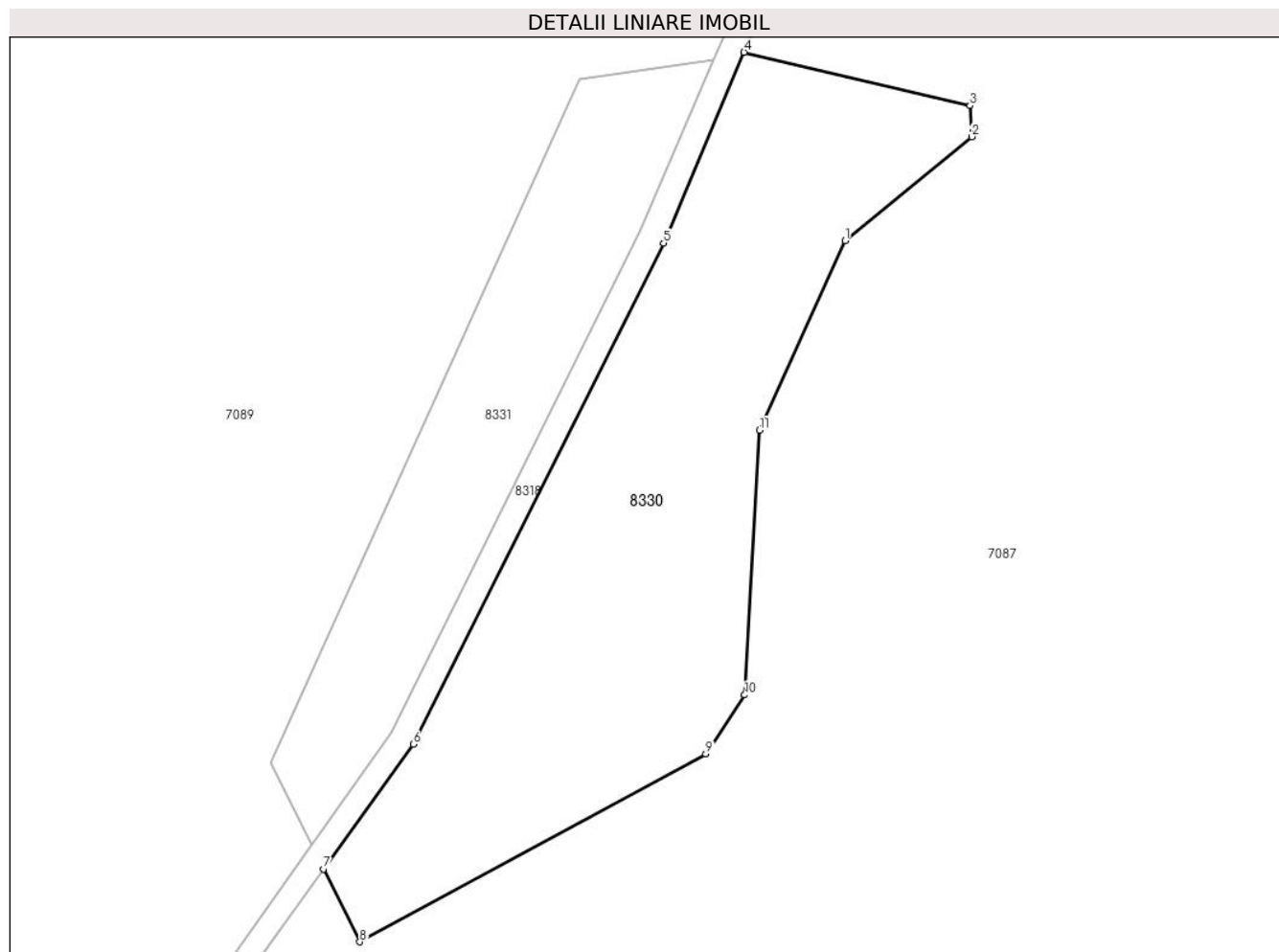
Inscrieri privind dezmembramintele dreptului de proprietate, drepturi reale de garanție și sarcini	Referințe
NU SUNT	

## Anexa Nr. 1 La Partea I

## Teren

Nr cadastral	Suprafața (mp)*	Observații / Referințe
	Din acte: 613.000 Masurata: 4.345	DIFERENȚA DE SUPRAFAȚA INSCRISA IN INVENTARUL BUNURILOR DIN DOMENIUL PUBLIC AL STATULUI SE REGASESTE IN ALTE SECTOARE CADASTRALE

\* Suprafața este determinată în planul de proiecție Stereo 70.



## Date referitoare la teren

Crt	Categorie folosință	Intravilan	Suprafața (mp)	Tarla	Parcelă	Nr. topo	Observații / Referințe
1	curți construcții	NU	4.345	UP III Hălăuca	UA 20C1%	-	UP III Hălăuca - O.S. Pipirig, UA 20C1% - Conform amenajamentului silvic al UP III Hălăuca, în tabelul de descriere parcelara, parcela este identificată cu categoria de folosință 'curți construcții'

## Lungime Segmente

1) Valorile lungimilor segmentelor sunt obținute din proiecție în plan.

Punct început	X / Y	Punct sfârșit	X / Y	Lungime segment (** (m)
1	576.586,926 639.500,817	2	576.606,113 639.516,584	24.834
2	576.606,113 639.516,584	3	576.605,881 639.521,27	4.692

Punct început	X / Y	Punct sfârșit	X / Y	Lungime segment (** (m)
3	576.605,881 639.521,27	4	576.571,619 639.529,372	35.207
4	576.571,619 639.529,372	5	576.559,437 639.500,449	31.384
5	576.559,437 639.500,449	6	576.521,498 639.424,569	84.836
6	576.521,498 639.424,569	7	576.507,924 639.405,698	23.246
7	576.507,924 639.405,698	8	576.513,403 639.394,669	12.315
8	576.513,403 639.394,669	9	576.565,84 639.423,121	59.659
9	576.565,84 639.423,121	10	576.571,729 639.432,05	10.696
10	576.571,729 639.432,05	11	576.573,948 639.472,135	40.146
11	576.573,948 639.472,135	1	576.586,926 639.500,817	31.482

\*\* Lungimile segmentelor sunt determinate în planul de proiecție Stereo 70 și sunt rotunjite la 1 milimetru.

\*\*\* Distanța dintre puncte este formată din segmente cumulate ce sunt mai mici decât valoarea 1 milimetru.



**DATE DESPRE IMOBILUL NR. 8331**

Oficiul de Cadastru și Publicitate Imobiliară NEAMT  
Biroul de Cadastru și Publicitate Imobiliară Targu-Neamt

**A. Partea I. Descrierea imobilului**

TEREN Extravilan

Adresa: Jud. Neamt

Nr. Crt	Nr cadastral Nr. topografic	Suprafața* (mp)	Observații / Referințe
A1		Din acte: 613.000 Masurata: 1.995	Sector cadastral:1 Teren neimprejmuit; DIFERENTA DE SUPRAFATA INSCRISA IN INVENTARUL BUNURILOR DIN DOMENIUL PUBLIC AL STATULUI SE REGASESTE IN ALTE SECTOARE CADASTRALE

**B. Partea II. Proprietari și acte**

Inscrieri privitoare la dreptul de proprietate și alte drepturi reale		Referințe
<b>8331 / 13/01/2023</b>		
Act Administrativ nr. 1705, din 21/12/2006 emis de GUVERNUL ROMANIEI;		
B1	Intabulare, drept de PROPRIETATE, dobandit prin Lege, cota actuala 1/1, cota initiala 1/1 1) <b>STATUL ROMAN</b> , CIF:9999999999999, -domeniul public	A1
Act Administrativ nr. 982, din 29/12/1998 emis de GUVERNUL ROMANIEI (ORDINUL 182/26.02.2018 AVIZ CTAS 895/13.12.2017 EXTRAS DIN AMENAJAMENTUL SILVIC AL UNITATILOR DE PRODUCTIE);		
B2	Intabulare, drept de ADMINISTRARE, dobandit prin Lege, cota actuala 1/1 1) <b>RNP - ROMSILVA - PRIN DIRECTIA SILVICA NEAMT</b> , CIF:1590120	A1

**C. Partea III. SARCINI .**

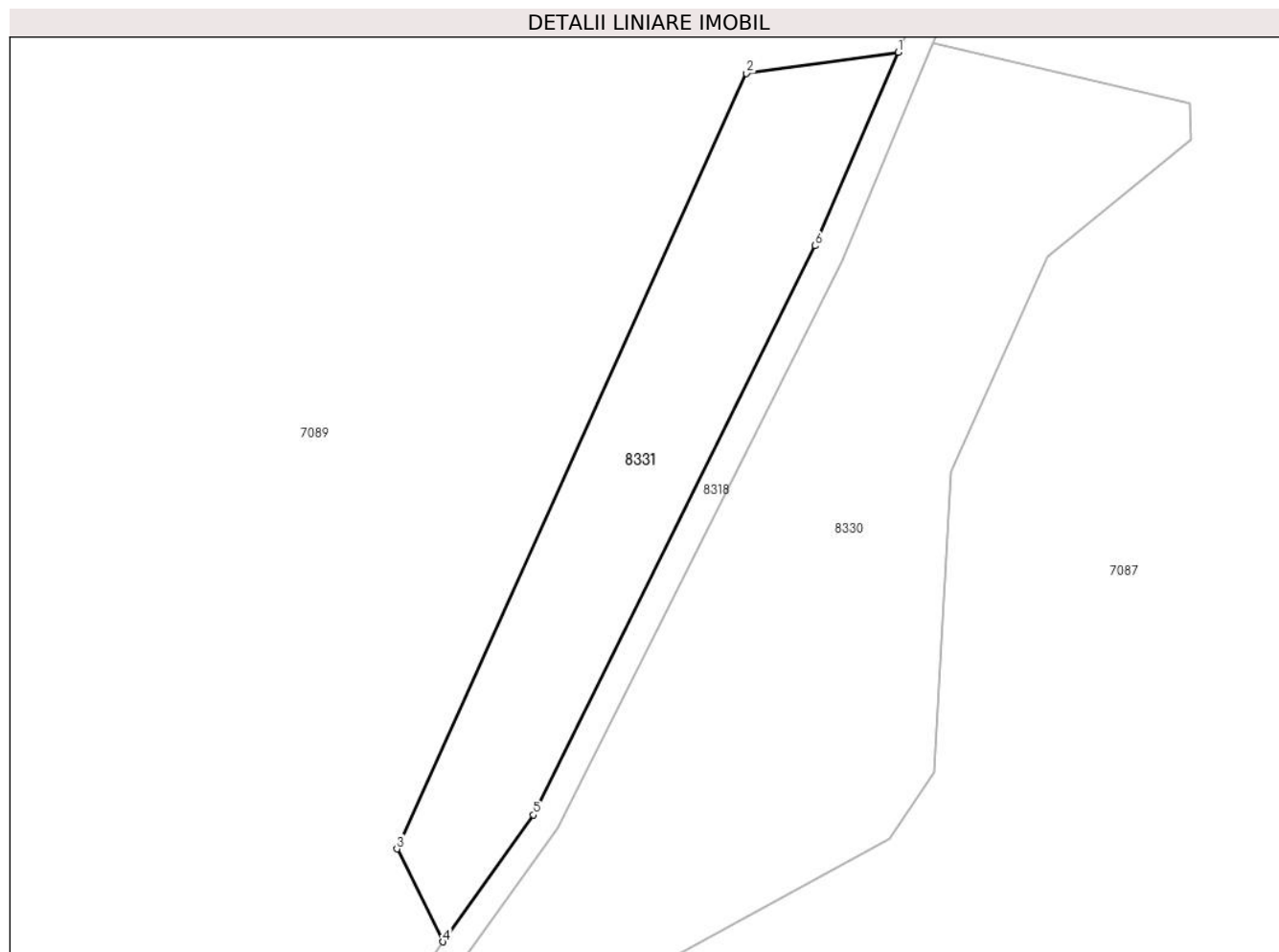
Inscrieri privind dezmembramintele dreptului de proprietate, drepturi reale de garanție și sarcini	Referințe
NU SUNT	

## Anexa Nr. 1 La Partea I

## Teren

Nr cadastral	Suprafața (mp)*	Observații / Referințe
	Din acte: 613.000 Masurata: 1.995	DIFERENȚA DE SUPRAFAȚA INSCRISĂ ÎN INVENTARUL BUNURILOR DIN DOMENIUL PUBLIC AL STATULUI SE REGĂSEȘTE ÎN ALTE SECTOARE CADASTRALE

\* Suprafața este determinată în planul de proiecție Stereo 70.



## Date referitoare la teren

Crt	Categorie folosință	Intravilan	Suprafața (mp)	Tarla	Parcelă	Nr. topo	Observații / Referințe
1	curți construcții	NU	1.995	UP III Hălăuca	UA 20C1%	-	UP III Hălăuca - O.S. Pipirig, UA 20C1% - Conform amenajamentului silvic al UP III Hălăuca, în tabelul de descriere parcelară, parcela este identificată cu categoria de folosință 'curți construcții'

## Lungime Segmente

1) Valorile lungimilor segmentelor sunt obținute din proiecție în plan.

Punct început	X / Y	Punct sfârșit	X / Y	Lungime segment (** (m))
1	576.566,962 639.528,173	2	576.546,663 639.525,348	20.495
2	576.546,663 639.525,348	3	576.499,956 639.421,768	113.624



Punct început	X / Y	Punct sfârşit	X / Y	Lungime segment (** (m)
3	576.499,956 639.421,768	4	576.506,108 639.409,352	13.857
4	576.506,108 639.409,352	5	576.518,202 639.426,292	20.814
5	576.518,202 639.426,292	6	576.555,83 639.502,325	84.834
6	576.555,83 639.502,325	1	576.566,962 639.528,173	28.143

\*\* Lungimile segmentelor sunt determinate în planul de proiecție Stereo 70 și sunt rotunjite la 1 milimetru.

\*\*\* Distanța dintre puncte este formată din segmente cumulate ce sunt mai mici decât valoarea 1 milimetru.



**DATE DESPRE IMOBILUL NR. 8332**

Oficiul de Cadastru și Publicitate Imobiliară NEAMT  
Biroul de Cadastru și Publicitate Imobiliară Targu-Neamt

**A. Partea I. Descrierea imobilului**

TEREN Extravilan

Adresa: Jud. Neamt

Nr. Crt	Nr cadastral Nr. topografic	Suprafața* (mp)	Observații / Referințe
A1		Din acte: 613.000 Masurata: 2.172	Sector cadastral:1 Teren neimprejmuit; DIFERENTA DE SUPRAFATA INSCRISA IN INVENTARUL BUNURILOR DIN DOMENIUL PUBLIC AL STATULUI SE REGASESTE IN ALTE SECTOARE CADASTRALE

**B. Partea II. Proprietari și acte**

Inscrieri privitoare la dreptul de proprietate și alte drepturi reale		Referințe
<b>8332 / 13/01/2023</b>		
Act Administrativ nr. 1705, din 21/12/2006 emis de GUVERNUL ROMANIEI;		
B1	Intabulare, drept de PROPRIETATE, dobandit prin Lege, cota actuala 1/1, cota initiala 1/1 1) <b>STATUL ROMAN</b> , CIF:9999999999999, -domeniul public	A1
Act Administrativ nr. 982, din 29/12/1998 emis de GUVERNUL ROMANIEI (ORDINUL 182/26.02.2018 AVIZ CTAS 895/13.12.2017 EXTRAS DIN AMENAJAMENTUL SILVIC AL UNITATILOR DE PRODUCTIE);		
B2	Intabulare, drept de ADMINISTRARE, dobandit prin Lege, cota actuala 1/1 1) <b>RNP - ROMSILVA - PRIN DIRECTIA SILVICA NEAMT</b> , CIF:1590120	A1

**C. Partea III. SARCINI .**

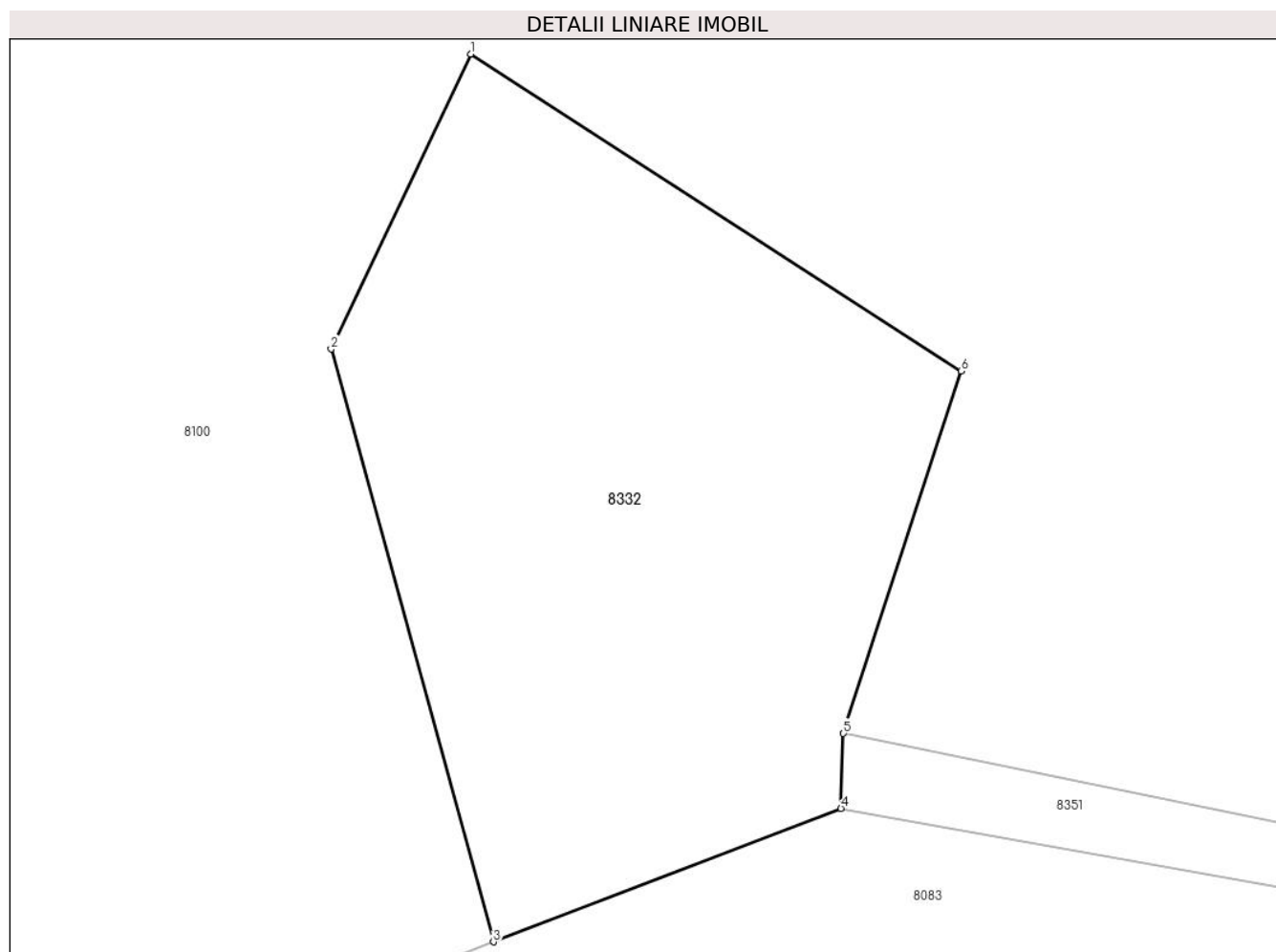
Inscrieri privind dezmembramintele dreptului de proprietate, drepturi reale de garanție și sarcini	Referințe
NU SUNT	

## Anexa Nr. 1 La Partea I

## Teren

Nr cadastral	Suprafața (mp)*	Observații / Referințe
	Din acte: 613.000 Masurata: 2.172	DIFERENȚA DE SUPRAFAȚA ÎNSCRISĂ ÎN INVENTARUL BUNURILOR DIN DOMENIUL PUBLIC AL STATULUI SE REGĂSEȘTE ÎN ALTE SECTOARE CADASTRALE

\* Suprafața este determinată în planul de proiecție Stereo 70.



## Date referitoare la teren

Crt	Categorie folosință	Intravilan	Suprafața (mp)	Tarla	Parcelă	Nr. topo	Observații / Referințe
1	curți construcții	NU	2.172	UP III Hălăuca	UA 20C1%	-	UP III Hălăuca - O.S. Pipirig, UA 39C - Conform amenajamentului silvic al UP III Hălăuca, în tabelul de descriere parcelara, parcela este identificată cu categoria de folosință 'curți construcții'

## Lungime Segmente

1) Valorile lungimilor segmentelor sunt obținute din proiecție în plan.

Punct început	X / Y	Punct sfârșit	X / Y	Lungime segment (** (m))
1	573.872,743 638.578,391	2	573.861,641 638.554,939	25.947
2	573.861,641 638.554,939	3	573.874,542 638.507,818	48.855

Punct început	X / Y	Punct sfârșit	X / Y	Lungime segment (** (m)
3	573.874,542 638.507,818	4	573.902,201 638.518,427	29.624
4	573.902,201 638.518,427	5	573.902,402 638.524,379	5.955
5	573.902,402 638.524,379	6	573.911,765 638.553,182	30.287
6	573.911,765 638.553,182	1	573.872,743 638.578,391	46.457

\*\* Lungimile segmentelor sunt determinate în planul de proiecție Stereo 70 și sunt rotunjite la 1 milimetru.

\*\*\* Distanța dintre puncte este formată din segmente cumulate ce sunt mai mici decât valoarea 1 milimetru.



**DATE DESPRE IMOBILUL NR. 8333**

Oficiul de Cadastru și Publicitate Imobiliară NEAMT  
Biroul de Cadastru și Publicitate Imobiliară Targu-Neamt

**A. Partea I. Descrierea imobilului**

TEREN Extravilan

Adresa: Jud. Neamt

Nr. Crt	Nr cadastral Nr. topografic	Suprafața* (mp)	Observații / Referințe
A1		Din acte: 613.000 Masurata: 1.590	Sector cadastral:1 Teren neimprejmuit; DIFERENTA DE SUPRAFATA INSCRISA IN INVENTARUL BUNURILOR DIN DOMENIUL PUBLIC AL STATULUI SE REGASESTE IN ALTE SECTOARE CADASTRALE

**B. Partea II. Proprietari și acte**

Inscrieri privitoare la dreptul de proprietate și alte drepturi reale		Referințe
<b>8333 / 13/01/2023</b>		
Act Administrativ nr. 1705, din 21/12/2006 emis de GUVERNUL ROMANIEI;		
B1	Intabulare, drept de PROPRIETATE, dobandit prin Lege, cota actuala 1/1, cota initiala 1/1 1) <b>STATUL ROMAN</b> , CIF:9999999999999, -domeniul public	A1
Act Administrativ nr. 982, din 29/12/1998 emis de GUVERNUL ROMANIEI (ORDINUL 182/26.02.2018 AVIZ CTAS 895/13.12.2017 EXTRAS DIN AMENAJAMENTUL SILVIC AL UNITATILOR DE PRODUCTIE);		
B2	Intabulare, drept de ADMINISTRARE, dobandit prin Lege, cota actuala 1/1 1) <b>RNP - ROMSILVA - PRIN DIRECTIA SILVICA NEAMT</b> , CIF:1590120	A1

**C. Partea III. SARCINI .**

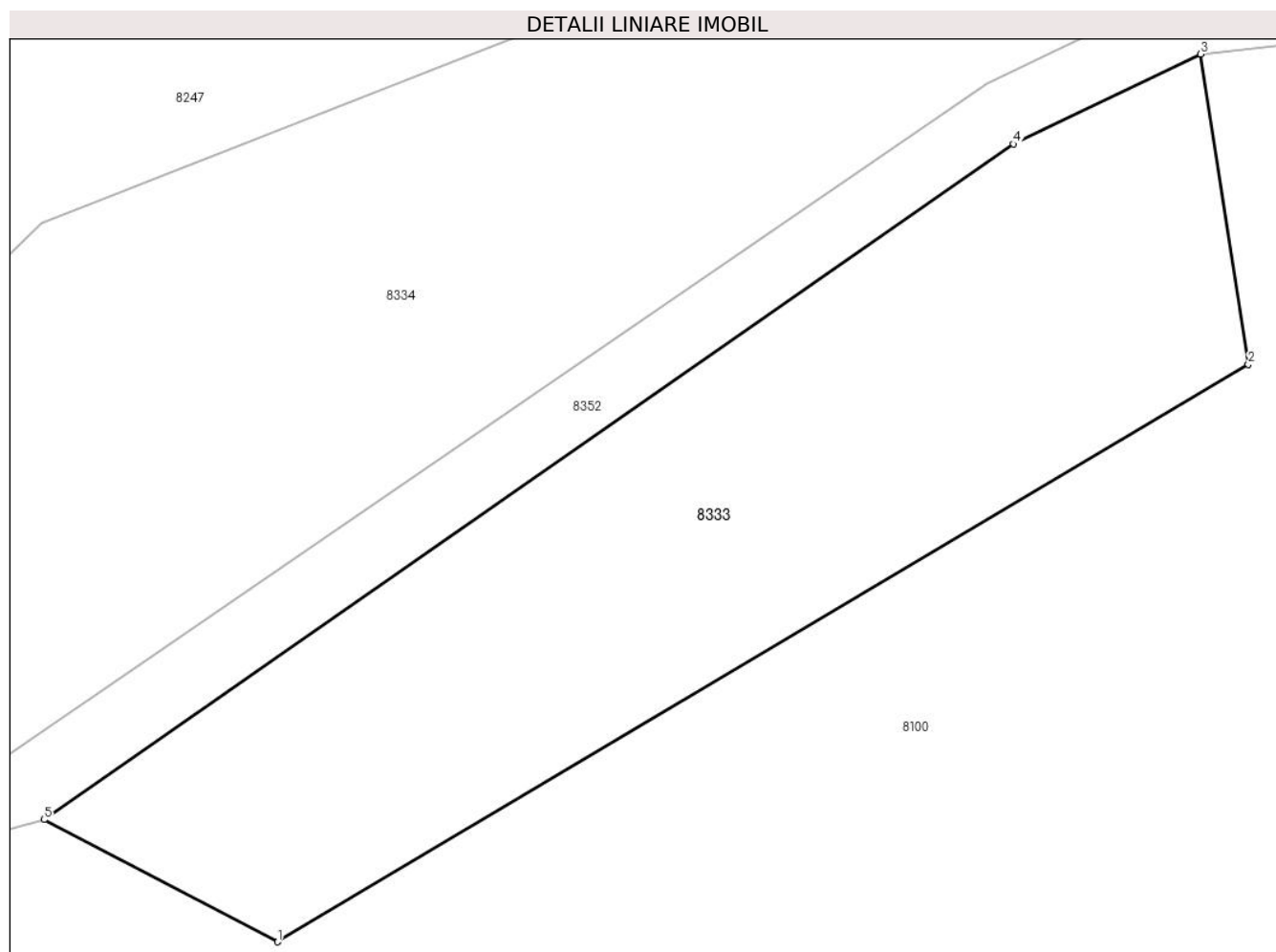
Inscrieri privind dezmembramintele dreptului de proprietate, drepturi reale de garanție și sarcini	Referințe
NU SUNT	

## Anexa Nr. 1 La Partea I

## Teren

Nr cadastral	Suprafața (mp)*	Observații / Referințe
	Din acte: 613.000 Masurata: 1.590	DIFERENȚA DE SUPRAFAȚA INSCRISĂ ÎN INVENTARUL BUNURILOR DIN DOMENIUL PUBLIC AL STATULUI SE REGĂSEȘTE ÎN ALTE SECTOARE CADASTRALE

\* Suprafața este determinată în planul de proiecție Stereo 70.



## Date referitoare la teren

Crt	Categorie folosință	Intravilan	Suprafața (mp)	Tarla	Parcelă	Nr. topo	Observații / Referințe
1	curți construcții	NU	1.590	UP III Hălăuca	UA 45C%	-	UP III Hălăuca - O.S. Pipirig, UA 45C% - Conform amenajamentului silvic al UP III Hălăuca, în tabelul de descriere parcelară, parcela este identificată cu categoria de folosință 'curți construcții'

## Lungime Segmente

1) Valorile lungimilor segmentelor sunt obținute din proiecție în plan.

Punct început	X / Y	Punct sfârșit	X / Y	Lungime segment (** (m))
1	572.922,041 639.287,162	2	572.988,065 639.326,417	76.812
2	572.988,065 639.326,417	3	572.984,809 639.347,495	21.328



Punct început	X / Y	Punct sfârșit	X / Y	Lungime segment (** (m)
3	572.984,809 639.347,495	4	572.972,109 639.341,38	14.096
4	572.972,109 639.341,38	5	572.906,145 639.295,471	80.367
5	572.906,145 639.295,471	1	572.922,041 639.287,162	17.937

\*\* Lungimile segmentelor sunt determinate în planul de proiecție Stereo 70 și sunt rotunjite la 1 milimetru.

\*\*\* Distanța dintre puncte este formată din segmente cumulate ce sunt mai mici decât valoarea 1 milimetru.



**DATE DESPRE IMOBILUL NR. 8334**

Oficiul de Cadastru și Publicitate Imobiliară NEAMT  
Biroul de Cadastru și Publicitate Imobiliară Targu-Neamt

**A. Partea I. Descrierea imobilului**

TEREN Extravilan

Adresa: Jud. Neamt

Nr. Crt	Nr cadastral Nr. topografic	Suprafața* (mp)	Observații / Referințe
A1		Din acte: 613.000 Masurata: 2.055	Sector cadastral:1 Teren neimprejmuit; DIFERENTA DE SUPRAFATA INSCRISA IN INVENTARUL BUNURILOR DIN DOMENIUL PUBLIC AL STATULUI SE REGASESTE IN ALTE SECTOARE CADASTRALE

**B. Partea II. Proprietari și acte**

Inscrieri privitoare la dreptul de proprietate și alte drepturi reale		Referințe
<b>8334 / 13/01/2023</b>		
Act Administrativ nr. 1705, din 21/12/2006 emis de GUVERNUL ROMANIEI;		
B1	Intabulare, drept de PROPRIETATE, dobandit prin Lege, cota actuala 1/1, cota initiala 1/1 1) <b>STATUL ROMAN</b> , CIF:9999999999999, -domeniul public	A1
Act Administrativ nr. 982, din 29/12/1998 emis de GUVERNUL ROMANIEI (ORDINUL 182/26.02.2018 AVIZ CTAS 895/13.12.2017 EXTRAS DIN AMENAJAMENTUL SILVIC AL UNITATILOR DE PRODUCTIE);		
B2	Intabulare, drept de ADMINISTRARE, dobandit prin Lege, cota actuala 1/1 1) <b>RNP - ROMSILVA - PRIN DIRECTIA SILVICA NEAMT</b> , CIF:1590120	A1

**C. Partea III. SARCINI .**

Inscrieri privind dezmembramintele dreptului de proprietate, drepturi reale de garanție și sarcini	Referințe
NU SUNT	

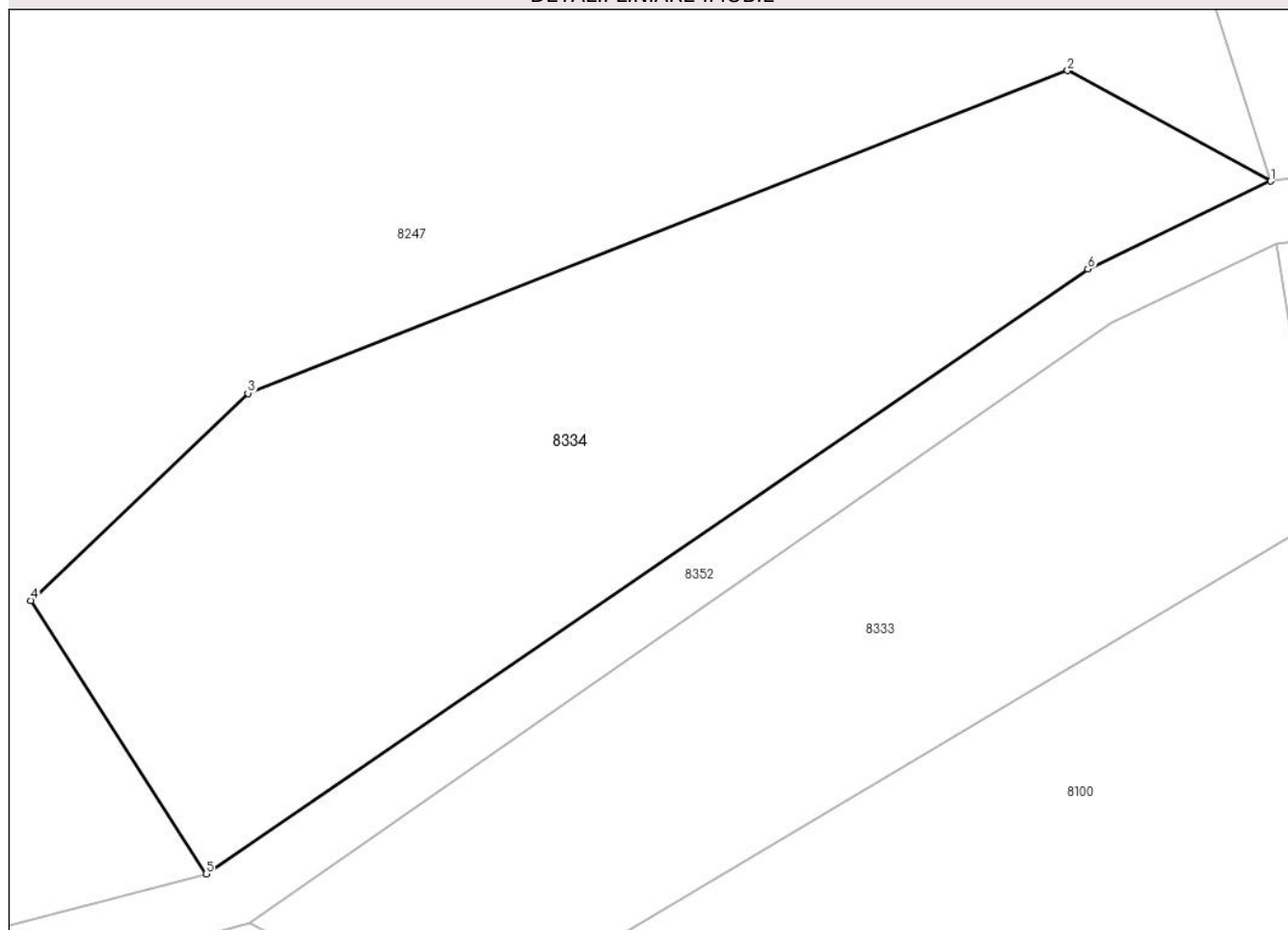
## Anexa Nr. 1 La Partea I

## Teren

Nr cadastral	Suprafața (mp)*	Observații / Referințe
	Din acte: 613.000 Masurata: 2.055	DIFERENȚA DE SUPRAFAȚA INSCRISĂ ÎN INVENTARUL BUNURILOR DIN DOMENIUL PUBLIC AL STATULUI SE REGĂSEȘTE ÎN ALTE SECTOARE CADASTRALE

\* Suprafața este determinată în planul de proiecție Stereo 70.

## DETALII LINIARE IMOBIL



## Date referitoare la teren

Crt	Categorie folosință	Intravilan	Suprafața (mp)	Tarla	Parcelă	Nr. topo	Observații / Referințe
1	curți construcții	NU	2.055	UP III Hălăuca	UA 45C%	-	UP III Hălăuca - O.S. Pipirig, UA 45C% - Conform amenajamentului silvic al UP III Hălăuca, în tabelul de descriere parcelară, parcela este identificată cu categoria de folosință 'curți construcții'

## Lungime Segmente

1) Valorile lungimilor segmentelor sunt obținute din proiecție în plan.

Punct început	X / Y	Punct sfârșit	X / Y	Lungime segment (** (m))
1	572.984,325 639.352,243	2	572.968,765 639.360,704	17.712
2	572.968,765 639.360,704	3	572.905,999 639.336,005	67.451

Punct început	X / Y	Punct sfârşit	X / Y	Lungime segment (** (m)
3	572.905,999 639.336,005	4	572.889,374 639.320,148	22.975
4	572.889,374 639.320,148	5	572.902,789 639.299,232	24.848
5	572.902,789 639.299,232	6	572.970,316 639.345,516	81.866
6	572.970,316 639.345,516	1	572.984,325 639.352,243	15.54

\*\* Lungimile segmentelor sunt determinate în planul de proiecție Stereo 70 și sunt rotunjite la 1 milimetru.

\*\*\* Distanța dintre puncte este formată din segmente cumulate ce sunt mai mici decât valoarea 1 milimetru.



**DATE DESPRE IMOBILUL NR. 8335**

Oficiul de Cadastru și Publicitate Imobiliară NEAMT  
Biroul de Cadastru și Publicitate Imobiliară Targu-Neamt

**A. Partea I. Descrierea imobilului**

TEREN Extravilan

Adresa: Jud. Neamt

Nr. Crt	Nr cadastral Nr. topografic	Suprafața* (mp)	Observații / Referințe
A1		Din acte: 613.000 Masurata: 1.641	Sector cadastral:1 Teren neimprejmuit; DIFERENTA DE SUPRAFATA INSCRISA IN INVENTARUL BUNURILOR DIN DOMENIUL PUBLIC AL STATULUI SE REGASESTE IN ALTE SECTOARE CADASTRALE

**B. Partea II. Proprietari și acte**

Inscrieri privitoare la dreptul de proprietate și alte drepturi reale		Referințe
<b>8335 / 13/01/2023</b>		
Act Administrativ nr. 1705, din 21/12/2006 emis de GUVERNUL ROMANIEI;		
B1	Intabulare, drept de PROPRIETATE, dobandit prin Lege, cota actuala 1/1, cota initiala 1/1 1) <b>STATUL ROMAN</b> , CIF:9999999999999, -domeniul public	A1
Act Administrativ nr. 982, din 29/12/1998 emis de GUVERNUL ROMANIEI (ORDINUL 182/26.02.2018 AVIZ CTAS 895/13.12.2017 EXTRAS DIN AMENAJAMENTUL SILVIC AL UNITATILOR DE PRODUCTIE);		
B2	Intabulare, drept de ADMINISTRARE, dobandit prin Lege, cota actuala 1/1 1) <b>RNP - ROMSILVA - PRIN DIRECTIA SILVICA NEAMT</b> , CIF:1590120	A1

**C. Partea III. SARCINI .**

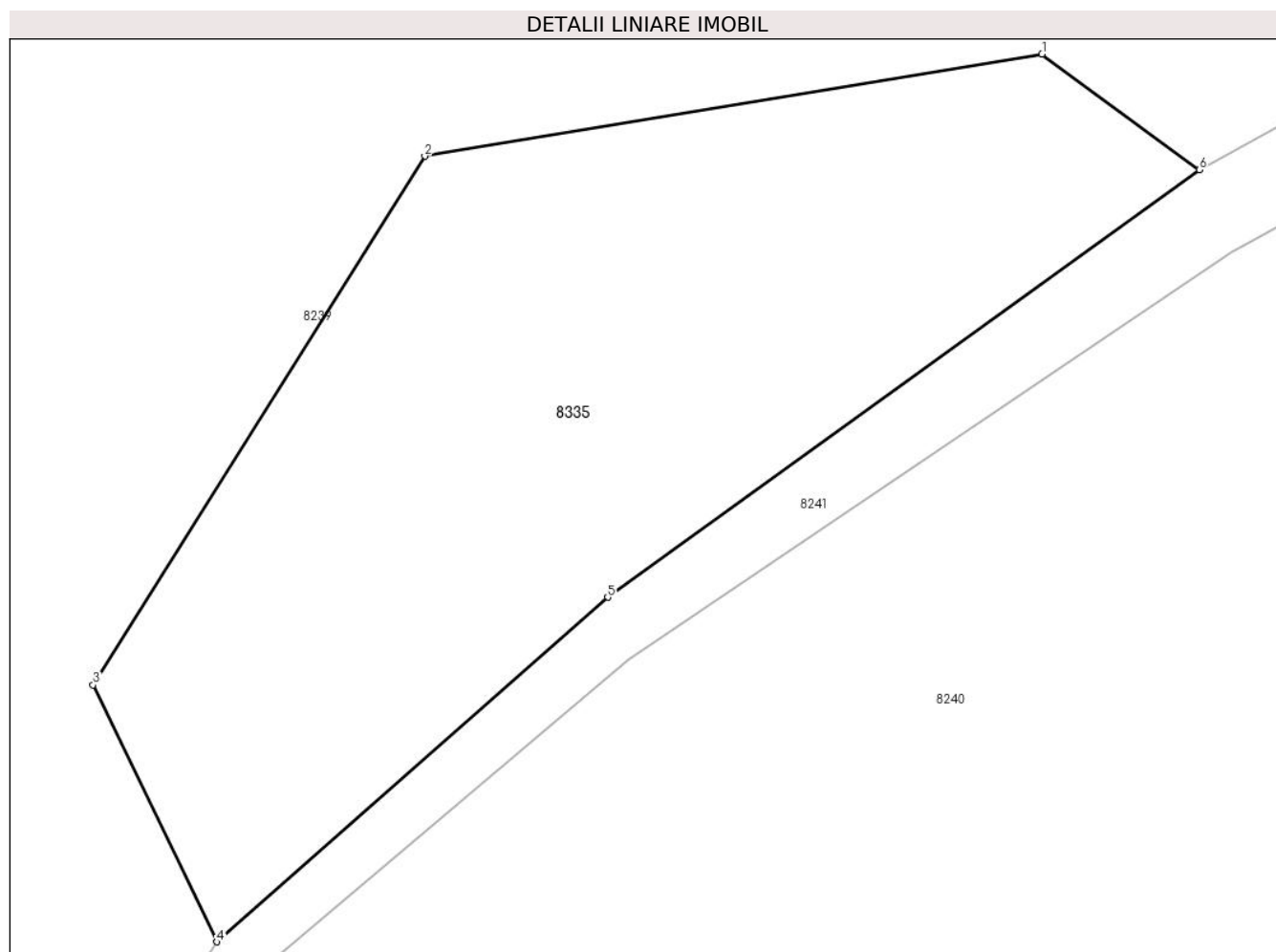
Inscrieri privind dezmembramintele dreptului de proprietate, drepturi reale de garanție și sarcini	Referințe
NU SUNT	

## Anexa Nr. 1 La Partea I

## Teren

Nr cadastral	Suprafața (mp)*	Observații / Referințe
	Din acte: 613.000 Masurata: 1.641	DIFERENȚA DE SUPRAFAȚA INSCRISĂ ÎN INVENTARUL BUNURILOR DIN DOMENIUL PUBLIC AL STATULUI SE REGĂSEȘTE ÎN ALTE SECTOARE CADASTRALE

\* Suprafața este determinată în planul de proiecție Stereo 70.



## Date referitoare la teren

Crt	Categorie folosință	Intravilan	Suprafața (mp)	Tarla	Parcelă	Nr. topo	Observații / Referințe
1	curți construcții	NU	1.641	UP III Hălăuca	UA 72C1	-	UP III Hălăuca - O.S. Pipirig, UA 72C1 - Conform amenajamentului silvic al UP III Hălăuca, în tabelul de descriere parcelară, parcela este identificată cu categoria de folosință 'curți construcții'

## Lungime Segmente

1) Valorile lungimilor segmentelor sunt obținute din proiecție în plan.

Punct început	X / Y	Punct sfârșit	X / Y	Lungime segment (** (m))
1	572.756,504 641.873,812	2	572.717,259 641.867,326	39.777
2	572.717,259 641.867,326	3	572.696,168 641.833,747	39.653



Punct început	X / Y	Punct sfârșit	X / Y	Lungime segment (** (m)
3	572.696,168 641.833,747	4	572.704,035 641.817,428	18.116
4	572.704,035 641.817,428	5	572.728,889 641.839,308	33.113
5	572.728,889 641.839,308	6	572.766,501 641.866,458	46.387
6	572.766,501 641.866,458	1	572.756,504 641.873,812	12.411

\*\* Lungimile segmentelor sunt determinate în planul de proiecție Stereo 70 și sunt rotunjite la 1 milimetru.

\*\*\* Distanța dintre puncte este formată din segmente cumulate ce sunt mai mici decât valoarea 1 milimetru.



**DATE DESPRE IMOBILUL NR. 8336**

Oficiul de Cadastru și Publicitate Imobiliară NEAMT  
Biroul de Cadastru și Publicitate Imobiliară Targu-Neamt

**A. Partea I. Descrierea imobilului**

TEREN Extravilan

Adresa: Jud. Neamt

Nr. Crt	Nr cadastral Nr. topografic	Suprafața* (mp)	Observații / Referințe
A1		Din acte: 613.000 Masurata: 2.120	Sector cadastral:1 Teren neimprejmuit; DIFERENTA DE SUPRAFATA INSCRISA IN INVENTARUL BUNURILOR DIN DOMENIUL PUBLIC AL STATULUI SE REGASESTE IN ALTE SECTOARE CADASTRALE

**B. Partea II. Proprietari și acte**

Inscrieri privitoare la dreptul de proprietate și alte drepturi reale		Referințe
<b>8336 / 13/01/2023</b>		
Act Administrativ nr. 1705, din 21/12/2006 emis de GUVERNUL ROMANIEI;		
B1	Intabulare, drept de PROPRIETATE, dobandit prin Lege, cota actuala 1/1, cota initiala 1/1 1) <b>STATUL ROMAN</b> , CIF:9999999999999, -domeniul public	A1
Act Administrativ nr. 982, din 29/12/1998 emis de GUVERNUL ROMANIEI (ORDINUL 182/26.02.2018 AVIZ CTAS 895/13.12.2017 EXTRAS DIN AMENAJAMENTUL SILVIC AL UNITATILOR DE PRODUCTIE);		
B2	Intabulare, drept de ADMINISTRARE, dobandit prin Lege, cota actuala 1/1 1) <b>RNP - ROMSILVA - PRIN DIRECTIA SILVICA NEAMT</b> , CIF:1590120	A1

**C. Partea III. SARCINI .**

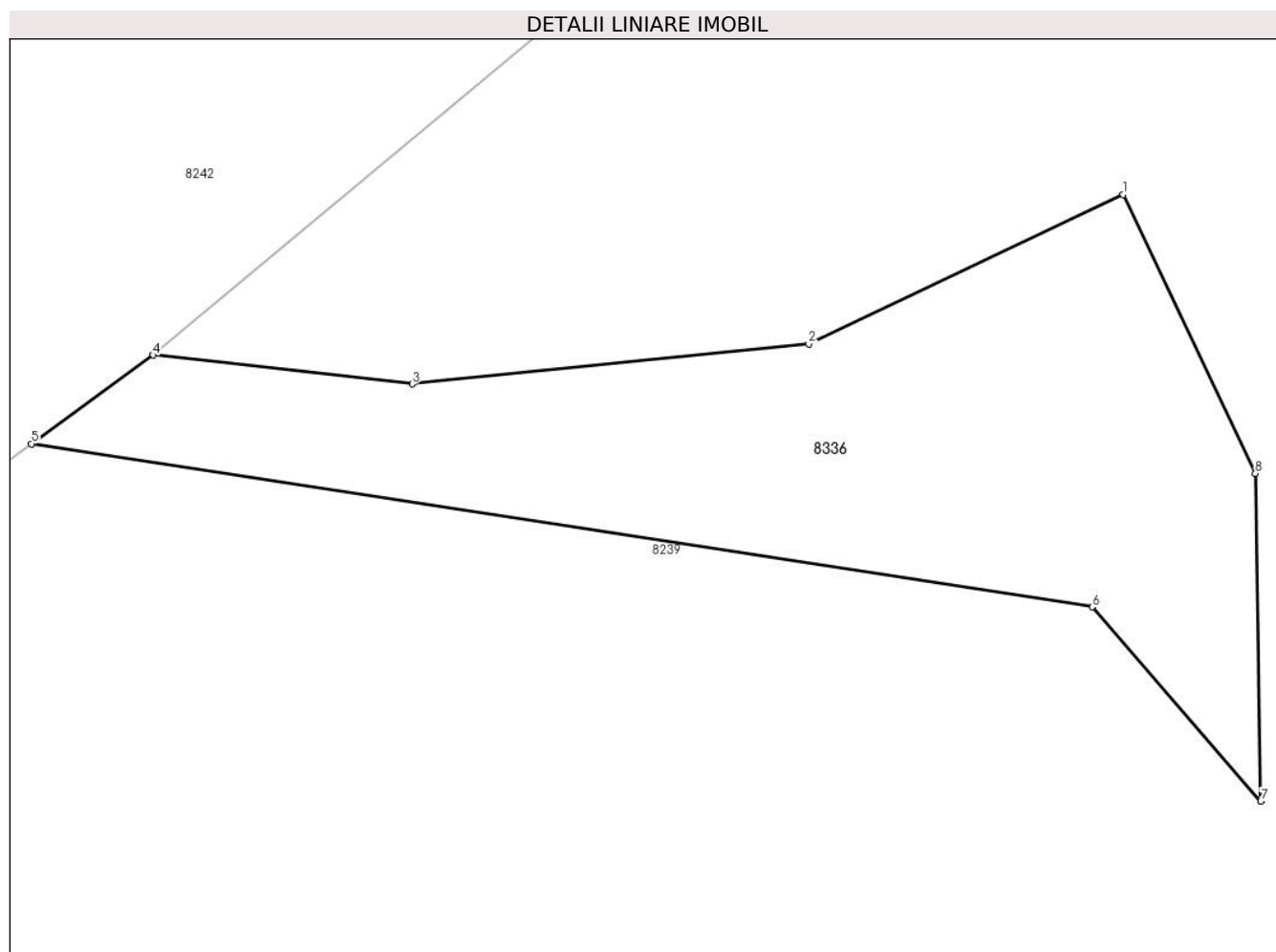
Inscrieri privind dezmembramintele dreptului de proprietate, drepturi reale de garanție și sarcini	Referințe
NU SUNT	

## Anexa Nr. 1 La Partea I

## Teren

Nr cadastral	Suprafața (mp)*	Observații / Referințe
	Din acte: 613.000 Masurata: 2.120	DIFERENȚA DE SUPRAFAȚA INSCRISĂ ÎN INVENTARUL BUNURILOR DIN DOMENIUL PUBLIC AL STATULUI SE REGĂSEȘTE ÎN ALTE SECTOARE CADASTRALE

\* Suprafața este determinată în planul de proiecție Stereo 70.



## Date referitoare la teren

Crt	Categorie folosință	Intravilan	Suprafața (mp)	Tarla	Parcelă	Nr. topo	Observații / Referințe
1	curți construcții	NU	2.120	UP III Hălăuca	UA 73C	-	UP III Hălăuca - O.S. Pipirig, UA 73C - Conform amenajamentului silvic al UP III Hălăuca, în tabelul de descriere parcelara, parcela este identificată cu categoria de folosință 'curți construcții'

## Lungime Segmente

1) Valorile lungimilor segmentelor sunt obținute din proiecție în plan.

Punct început	X / Y	Punct sfârșit	X / Y	Lungime segment (** (m))
1	571.578,7 642.451,421	2	571.550,014 642.437,812	31.75
2	571.550,014 642.437,812	3	571.513,838 642.434,149	36.361

Punct început	X / Y	Punct sfârșit	X / Y	Lungime segment (** (m)
3	571.513,838 642.434,149	4	571.490,177 642.436,793	23.808
4	571.490,177 642.436,793	5	571.479,103 642.428,708	13.711
5	571.479,103 642.428,708	6	571.575,878 642.413,84	97.91
6	571.575,878 642.413,84	7	571.591,249 642.396,116	23.461
7	571.591,249 642.396,116	8	571.590,752 642.426,019	29.907
8	571.590,752 642.426,019	1	571.578,7 642.451,421	28.116

\*\* Lungimile segmentelor sunt determinate în planul de proiecție Stereo 70 și sunt rotunjite la 1 milimetru.

\*\*\* Distanța dintre puncte este formată din segmente cumulate ce sunt mai mici decât valoarea 1 milimetru.



**DATE DESPRE IMOBILUL NR. 8337**

Oficiul de Cadastru și Publicitate Imobiliară NEAMT  
Biroul de Cadastru și Publicitate Imobiliară Targu-Neamt

**A. Partea I. Descrierea imobilului**

TEREN Extravilan

Adresa: Jud. Neamt

Nr. Crt	Nr cadastral Nr. topografic	Suprafața* (mp)	Observații / Referințe
A1		Din acte: 613.000 Masurata: 931	Sector cadastral:1 Teren neimprejmuit; DIFERENTA DE SUPRAFATA INSCRISA IN INVENTARUL BUNURILOR DIN DOMENIUL PUBLIC AL STATULUI SE REGASESTE IN ALTE SECTOARE CADASTRALE

**B. Partea II. Proprietari și acte**

Inscrieri privitoare la dreptul de proprietate și alte drepturi reale		Referințe
<b>8337 / 13/01/2023</b>		
Act Administrativ nr. 1705, din 21/12/2006 emis de GUVERNUL ROMANIEI;		
B1	Intabulare, drept de PROPRIETATE, dobandit prin Lege, cota actuala 1/1, cota initiala 1/1 1) <b>STATUL ROMAN</b> , CIF:9999999999999, -domeniul public	A1
Act Administrativ nr. 982, din 29/12/1998 emis de GUVERNUL ROMANIEI (ORDINUL 182/26.02.2018 AVIZ CTAS 895/13.12.2017 EXTRAS DIN AMENAJAMENTUL SILVIC AL UNITATILOR DE PRODUCTIE);		
B2	Intabulare, drept de ADMINISTRARE, dobandit prin Lege, cota actuala 1/1 1) <b>RNP - ROMSILVA - PRIN DIRECTIA SILVICA NEAMT</b> , CIF:1590120	A1

**C. Partea III. SARCINI .**

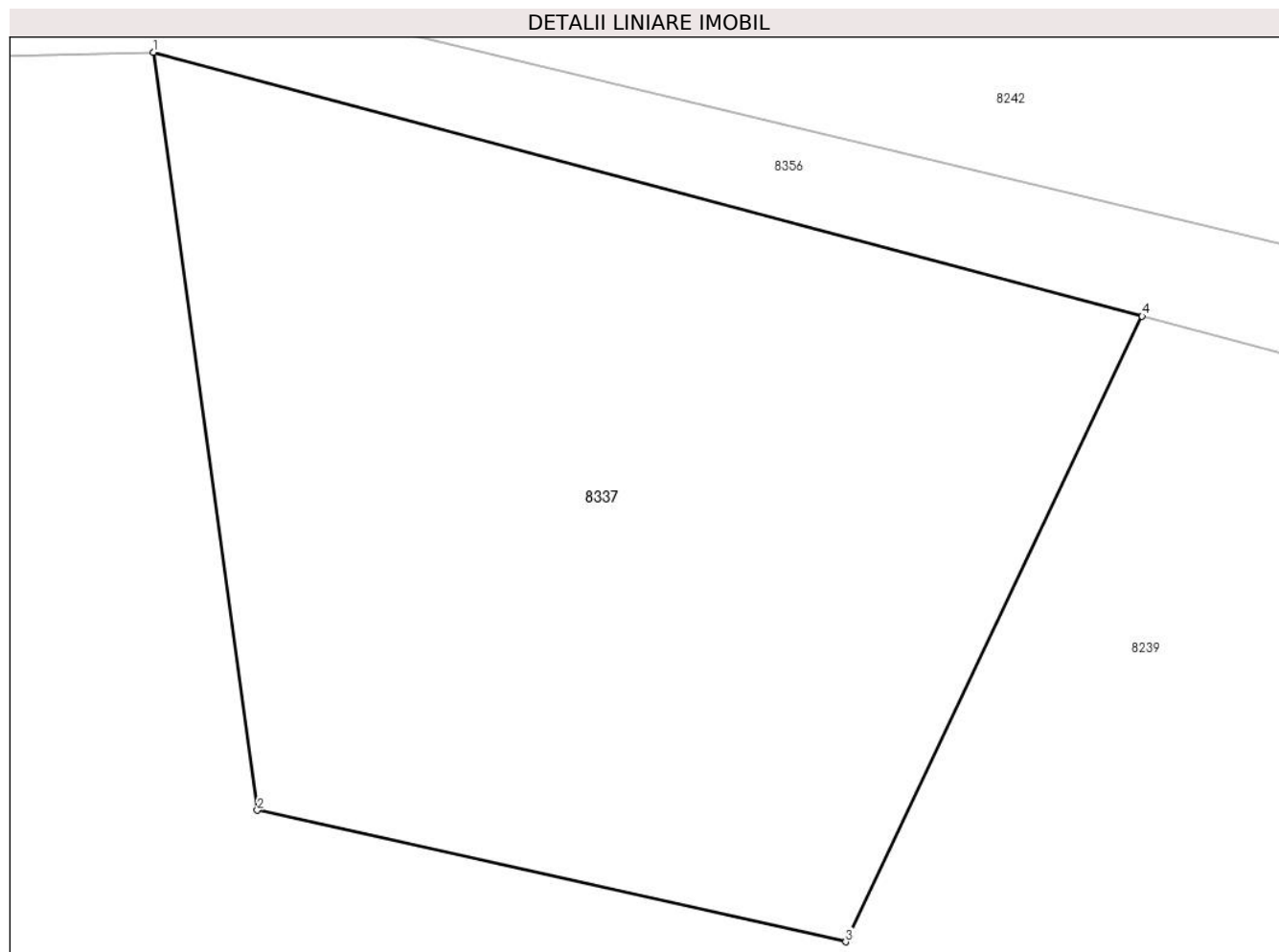
Inscrieri privind dezmembramintele dreptului de proprietate, drepturi reale de garanție și sarcini	Referințe
NU SUNT	

## Anexa Nr. 1 La Partea I

## Teren

Nr cadastral	Suprafața (mp)*	Observații / Referințe
	Din acte: 613.000 Masurata: 931	DIFERENȚA DE SUPRAFAȚA ÎNSCRISĂ ÎN INVENTARUL BUNURILOR DIN DOMENIUL PUBLIC AL STATULUI SE REGĂSEȘTE ÎN ALTE SECTOARE CADASTRALE

\* Suprafața este determinată în planul de proiecție Stereo 70.



## Date referitoare la teren

Crt	Categorie folosință	Intravilan	Suprafața (mp)	Tarla	Parcelă	Nr. topo	Observații / Referințe
1	curți construcții	NU	931	UP III Hălăuca	UA 77C	-	UP III Hălăuca - O.S. Pipirig, UA 77C - Conform amenajamentului silvic al UP III Hălăuca, în tabelul de descriere parcelara, parcela este identificată cu categoria de folosință 'curți construcții'

## Lungime Segmente

1) Valorile lungimilor segmentelor sunt obținute din proiecție în plan.

Punct început	X / Y	Punct sfârșit	X / Y	Lungime segment (** (m))
1	571.651,385 642.543,659	2	571.655,62 642.512,882	31.067
2	571.655,62 642.512,882	3	571.679,523 642.507,543	24.492



Punct început	X / Y	Punct sfârșit	X / Y	Lungime segment (** (m)
3	571.679,523 642.507,543	4	571.691,565 642.532,942	28.109
4	571.691,565 642.532,942	1	571.651,385 642.543,659	41.585

\*\* Lungimile segmentelor sunt determinate în planul de proiecție Stereo 70 și sunt rotunjite la 1 milimetru.

\*\*\* Distanța dintre puncte este formată din segmente cumulate ce sunt mai mici decât valoarea 1 milimetru.



**DATE DESPRE IMOBILUL NR. 8338**

Oficiul de Cadastru și Publicitate Imobiliară NEAMT  
Biroul de Cadastru și Publicitate Imobiliară Targu-Neamt

**A. Partea I. Descrierea imobilului**

TEREN Extravilan

Adresa: Jud. Neamt

Nr. Crt	Nr cadastral Nr. topografic	Suprafața* (mp)	Observații / Referințe
A1		Din acte: 613.000 Masurata: 1.718	Sector cadastral:1 Teren neimprejmuit; DIFERENTA DE SUPRAFATA INSCRISA IN INVENTARUL BUNURILOR DIN DOMENIUL PUBLIC AL STATULUI SE REGASESTE IN ALTE SECTOARE CADASTRALE

**B. Partea II. Proprietari și acte**

Inscrieri privitoare la dreptul de proprietate și alte drepturi reale		Referințe
<b>8338 / 13/01/2023</b>		
Act Administrativ nr. 1705, din 21/12/2006 emis de GUVERNUL ROMANIEI;		
B1	Intabulare, drept de PROPRIETATE, dobandit prin Lege, cota actuala 1/1, cota initiala 1/1 1) <b>STATUL ROMAN</b> , CIF:9999999999999, -domeniul public	A1
Act Administrativ nr. 982, din 29/12/1998 emis de GUVERNUL ROMANIEI (ORDINUL 182/26.02.2018 AVIZ CTAS 895/13.12.2017 EXTRAS DIN AMENAJAMENTUL SILVIC AL UNITATILOR DE PRODUCTIE);		
B2	Intabulare, drept de ADMINISTRARE, dobandit prin Lege, cota actuala 1/1 1) <b>RNP - ROMSILVA - PRIN DIRECTIA SILVICA NEAMT</b> , CIF:1590120	A1

**C. Partea III. SARCINI .**

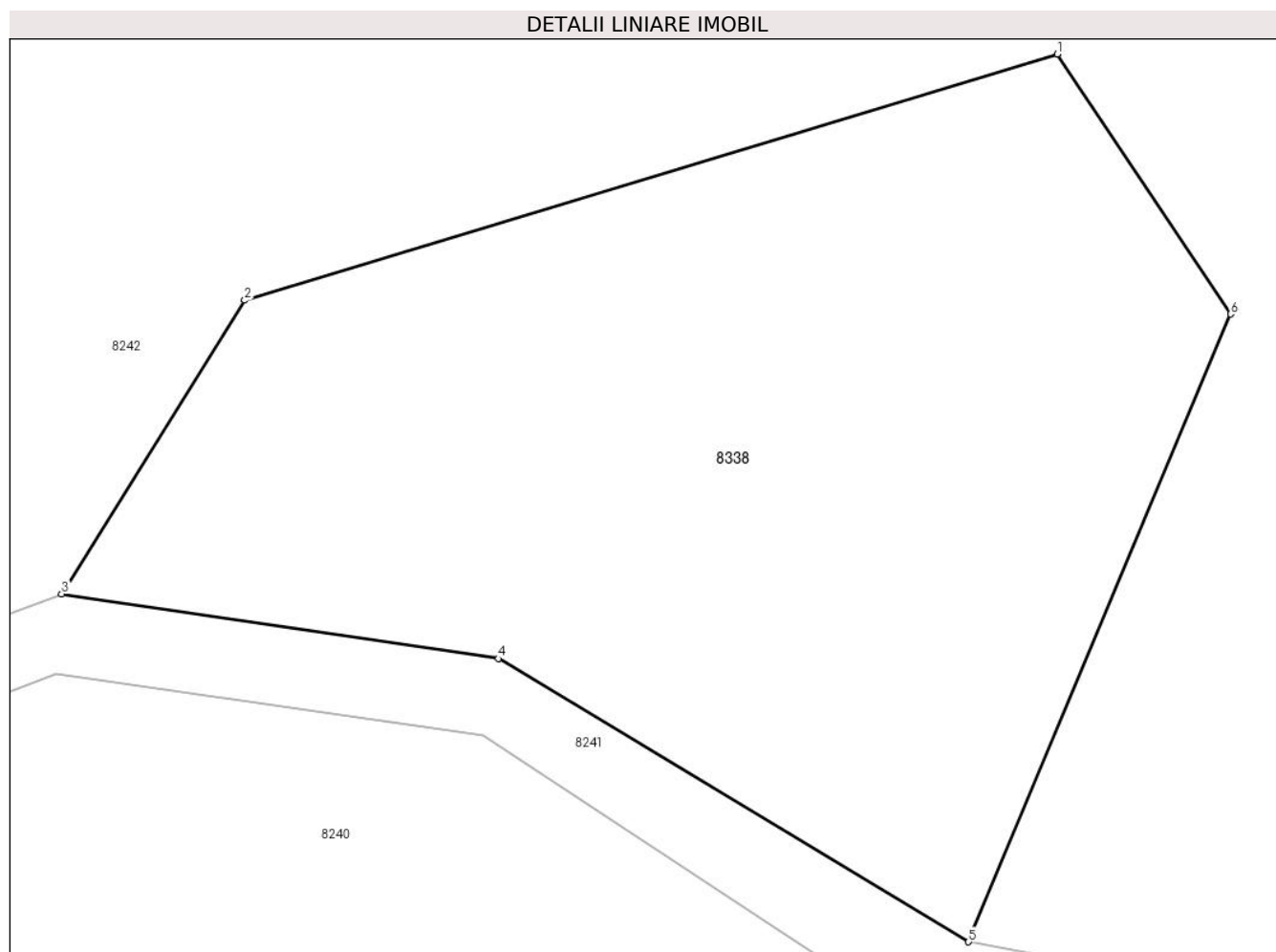
Inscrieri privind dezmembramintele dreptului de proprietate, drepturi reale de garanție și sarcini	Referințe
NU SUNT	

## Anexa Nr. 1 La Partea I

## Teren

Nr cadastral	Suprafața (mp)*	Observații / Referințe
	Din acte: 613.000 Masurata: 1.718	DIFERENȚA DE SUPRAFAȚA INSCRISĂ ÎN INVENTARUL BUNURILOR DIN DOMENIUL PUBLIC AL STATULUI SE REGĂSEȘTE ÎN ALTE SECTOARE CADASTRALE

\* Suprafața este determinată în planul de proiecție Stereo 70.



## Date referitoare la teren

Crt	Categorie folosință	Intravilan	Suprafața (mp)	Tarla	Parcelă	Nr. topo	Observații / Referințe
1	curți construcții	NU	1.718	UP III Hălăuca	UA 72C2	-	UP III Hălăuca - O.S. Pipirig, UA 72C2 - Conform amenajamentului silvic al UP III Hălăuca, în tabelul de descriere parcelară, parcela este identificată cu categoria de folosință 'curți construcții'

## Lungime Segmente

1) Valorile lungimilor segmentelor sunt obținute din proiecție în plan.

Punct început	X / Y	Punct sfârșit	X / Y	Lungime segment (** (m))
1	573.320,145 642.255,587	2	573.274,973 642.241,913	47.196
2	573.274,973 642.241,913	3	573.264,801 642.225,612	19.214

Punct început	X / Y	Punct sfârșit	X / Y	Lungime segment (** (m)
3	573.264,801 642.225,612	4	573.289,074 642.222,018	24.538
4	573.289,074 642.222,018	5	573.315,214 642.206,285	30.509
5	573.315,214 642.206,285	6	573.329,784 642.241,149	37.786
6	573.329,784 642.241,149	1	573.320,145 642.255,587	17.36

\*\* Lungimile segmentelor sunt determinate în planul de proiecție Stereo 70 și sunt rotunjite la 1 milimetru.

\*\*\* Distanța dintre puncte este formată din segmente cumulate ce sunt mai mici decât valoarea 1 milimetru.



**DATE DESPRE IMOBILUL NR. 8349**

Oficiul de Cadastru și Publicitate Imobiliară NEAMT  
Biroul de Cadastru și Publicitate Imobiliară Targu-Neamt

**A. Partea I. Descrierea imobilului**

TEREN Extravilan

Adresa: Jud. Neamt

Nr. Crt	Nr cadastral Nr. topografic	Suprafața* (mp)	Observații / Referințe
A1		Din acte: 613.000 Masurata: 4.069	Sector cadastral:1 Teren neimprejmuit; DIFERENTA DE SUPRAFATA INSCRISA IN INVENTARUL BUNURILOR DIN DOMENIUL PUBLIC AL STATULUI SE REGASESTE IN ALTE SECTOARE CADASTRALE

**B. Partea II. Proprietari și acte**

Inscrieri privitoare la dreptul de proprietate și alte drepturi reale		Referințe
<b>8349 / 13/01/2023</b>		
Act Administrativ nr. 1705, din 21/12/2006 emis de GUVERNUL ROMANIEI;		
B1	Intabulare, drept de PROPRIETATE, dobandit prin Lege, cota actuala 1/1, cota initiala 1/1 1) <b>STATUL ROMAN</b> , CIF:9999999999999, -domeniul public	A1
Act Administrativ nr. 982, din 29/12/1998 emis de GUVERNUL ROMANIEI (ORDINUL 182/26.02.2018 AVIZ CTAS 895/13.12.2017 EXTRAS DIN AMENAJAMENTUL SILVIC AL UNITATILOR DE PRODUCTIE);		
B2	Intabulare, drept de ADMINISTRARE, dobandit prin Lege, cota actuala 1/1 1) <b>RNP - ROMSILVA - PRIN DIRECTIA SILVICA NEAMT</b> , CIF:1590120	A1

**C. Partea III. SARCINI .**

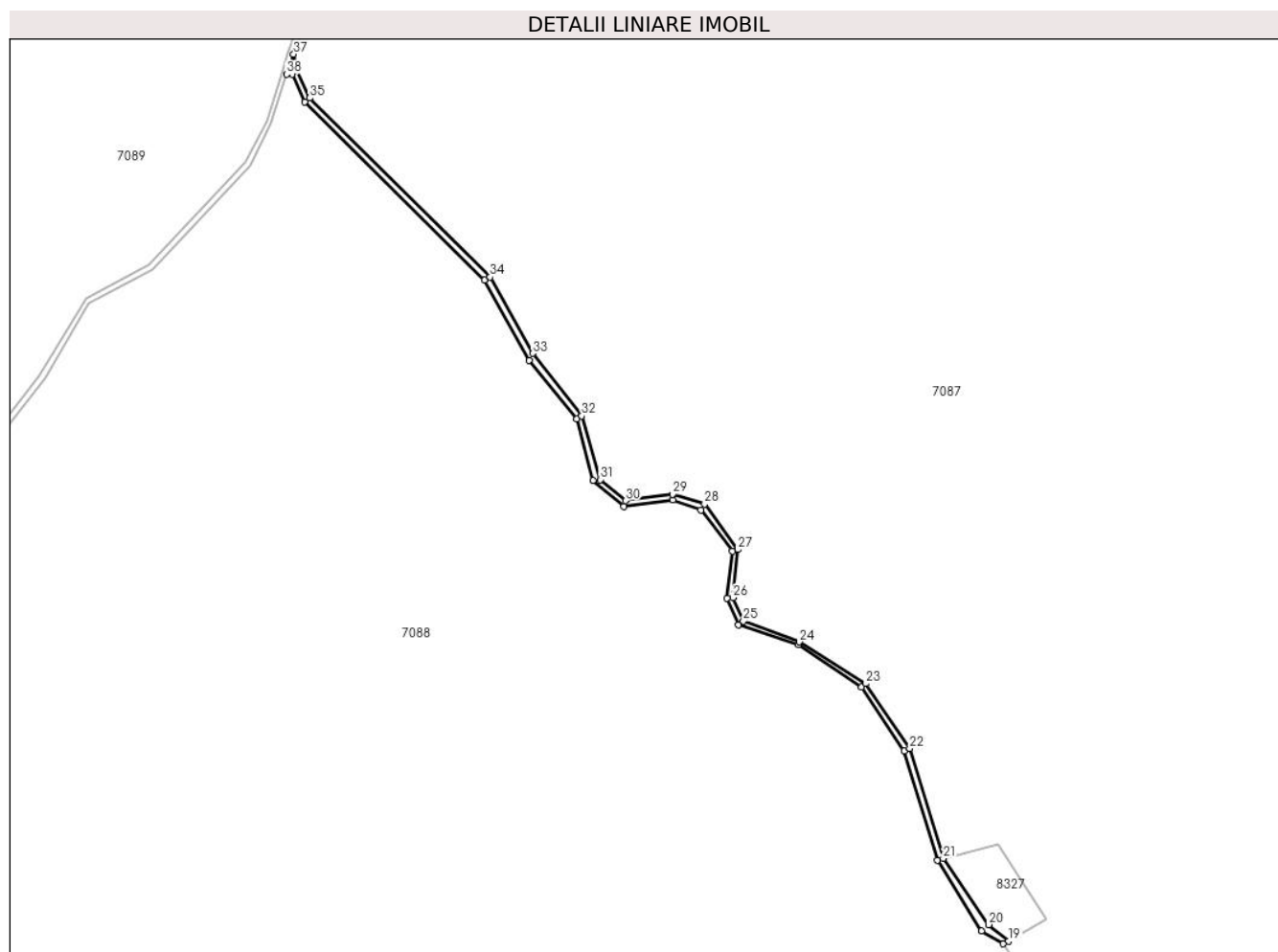
Inscrieri privind dezmembramintele dreptului de proprietate, drepturi reale de garanție și sarcini	Referințe
NU SUNT	

## Anexa Nr. 1 La Partea I

## Teren

Nr cadastral	Suprafața (mp)*	Observații / Referințe
	Din acte: 613.000 Masurata: 4.069	DIFERENȚA DE SUPRAFAȚA INSCRISĂ ÎN INVENTARUL BUNURILOR DIN DOMENIUL PUBLIC AL STATULUI SE REGĂSEȘTE ÎN ALTE SECTOARE CADASTRALE

\* Suprafața este determinată în planul de proiecție Stereo 70.



## Date referitoare la teren

Crt	Categorie folosință	Intravilan	Suprafața (mp)	Tarla	Parcelă	Nr. topo	Observații / Referințe
1	drum	NU	4.069	UP III Hălăuca	UA 128D	-	UP III Hălăuca - O.S. Pipirig, Drum exploatare forestier FE038 = D128

## Lungime Segmente

1) Valorile lungimilor segmentelor sunt obținute din proiecție în plan.

Punct început	X / Y	Punct sfârșit	X / Y	Lungime segment (** (m))
1	576.205,833 638.700,172	2	576.215,34 638.679,779	22.5
3	576.349,981 638.546,318	4	576.383,324 638.486,509	68.475
5	576.418,95 638.442,826	6	576.431,08 638.396,533	47.856
7	576.454,213 638.377,312	8	576.491,01 638.382,157	37.115

Punct început	X / Y	Punct sfârșit	X / Y	Lungime segment (** (m))
2	576.215,34 638.679,779	3	576.349,981 638.546,318	189.579
4	576.383,324 638.486,509	5	576.418,95 638.442,826	56.369
6	576.431,08 638.396,533	7	576.454,213 638.377,312	30.076
8	576.491,01 638.382,157	9	576.511,945 638.374,417	22.32



Punct început	X / Y	Punct sfârșit	X / Y	Lungime segment (** (m)
9	576.511,945 638.374,417	10	576.535,474 638.343,882	38.549
11	576.531,544 638.308,693	12	576.540,093 638.288,821	21.633
13	576.585,098 638.273,891	14	576.632,212 638.242,24	56.758
15	576.664,115 638.194,562	16	576.688,911 638.112,716	85.52
17	576.721,935 638.059,953	18	576.737,981 638.050,255	18.749
19	576.742,205 638.052,112	20	576.727,299 638.064,476	19.366
21	576.693,326 638.113,972	22	576.668,135 638.196,338	86.132
23	576.635,345 638.244,79	24	576.585,377 638.275,863	58.842
25	576.543,607 638.291,56	26	576.535,877 638.309,026	19.1
27	576.539,662 638.344,914	28	576.514,72 638.378,965	42.209
29	576.490,692 638.386,261	30	576.455,753 638.381,467	35.266
31	576.436,61 638.397,218	32	576.422,79 638.444,921	49.665
33	576.386,304 638.491,654	34	576.354,241 638.548,743	65.477
35	576.219,223 638.682,658	36	576.209,623 638.702,663	22.189
37	576.207,181 638.715,369	38	576.201,938 638.700,414	15.847

Punct început	X / Y	Punct sfârșit	X / Y	Lungime segment (** (m)
10	576.535,474 638.343,882	11	576.531,544 638.308,693	35.408
12	576.540,093 638.288,821	13	576.585,098 638.273,891	47.417
14	576.632,212 638.242,24	15	576.664,115 638.194,562	57.367
16	576.688,911 638.112,716	17	576.721,935 638.059,953	62.246
18	576.737,981 638.050,255	19	576.742,205 638.052,112	4.614
20	576.727,299 638.064,476	21	576.693,326 638.113,972	60.033
22	576.668,135 638.196,338	23	576.635,345 638.244,79	58.505
24	576.585,377 638.275,863	25	576.543,607 638.291,56	44.622
26	576.535,877 638.309,026	27	576.539,662 638.344,914	36.087
28	576.514,72 638.378,965	29	576.490,692 638.386,261	25.111
30	576.455,753 638.381,467	31	576.436,61 638.397,218	24.79
32	576.422,79 638.444,921	33	576.386,304 638.491,654	59.289
34	576.354,241 638.548,743	35	576.219,223 638.682,658	190.166
36	576.209,623 638.702,663	37	576.207,181 638.715,369	12.939
38	576.201,938 638.700,414	1	576.205,833 638.700,172	3.903

\*\* Lungimile segmentelor sunt determinate în planul de proiecție Stereo 70 și sunt rotunjite la 1 milimetru.

\*\*\* Distanța dintre puncte este formată din segmente cumulate ce sunt mai mici decât valoarea 1 milimetru.



**DATE DESPRE IMOBILUL NR. 8350**

Oficiul de Cadastru și Publicitate Imobiliară NEAMT  
Biroul de Cadastru și Publicitate Imobiliară Targu-Neamt

**A. Partea I. Descrierea imobilului**

TEREN Extravilan

Adresa: Jud. Neamt

Nr. Crt	Nr cadastral Nr. topografic	Suprafața* (mp)	Observații / Referințe
A1		Din acte: 613.000 Masurata: 5.405	Sector cadastral:1 Teren neimprejmuit; DIFERENTA DE SUPRAFATA INSCRISA IN INVENTARUL BUNURILOR DIN DOMENIUL PUBLIC AL STATULUI SE REGASESTE IN ALTE SECTOARE CADASTRALE

**B. Partea II. Proprietari și acte**

Inscrieri privitoare la dreptul de proprietate și alte drepturi reale		Referințe
<b>8350 / 13/01/2023</b>		
Act Administrativ nr. 1705, din 21/12/2006 emis de GUVERNUL ROMANIEI;		
B1	Intabulare, drept de PROPRIETATE, dobandit prin Lege, cota actuala 1/1, cota initiala 1/1 1) <b>STATUL ROMAN</b> , CIF:9999999999999, -domeniul public	A1
Act Administrativ nr. 982, din 29/12/1998 emis de GUVERNUL ROMANIEI (ORDINUL 182/26.02.2018 AVIZ CTAS 895/13.12.2017 EXTRAS DIN AMENAJAMENTUL SILVIC AL UNITATILOR DE PRODUCTIE);		
B2	Intabulare, drept de ADMINISTRARE, dobandit prin Lege, cota actuala 1/1 1) <b>RNP - ROMSILVA - PRIN DIRECTIA SILVICA NEAMT</b> , CIF:1590120	A1

**C. Partea III. SARCINI .**

Inscrieri privind dezmembramintele dreptului de proprietate, drepturi reale de garanție și sarcini	Referințe
NU SUNT	

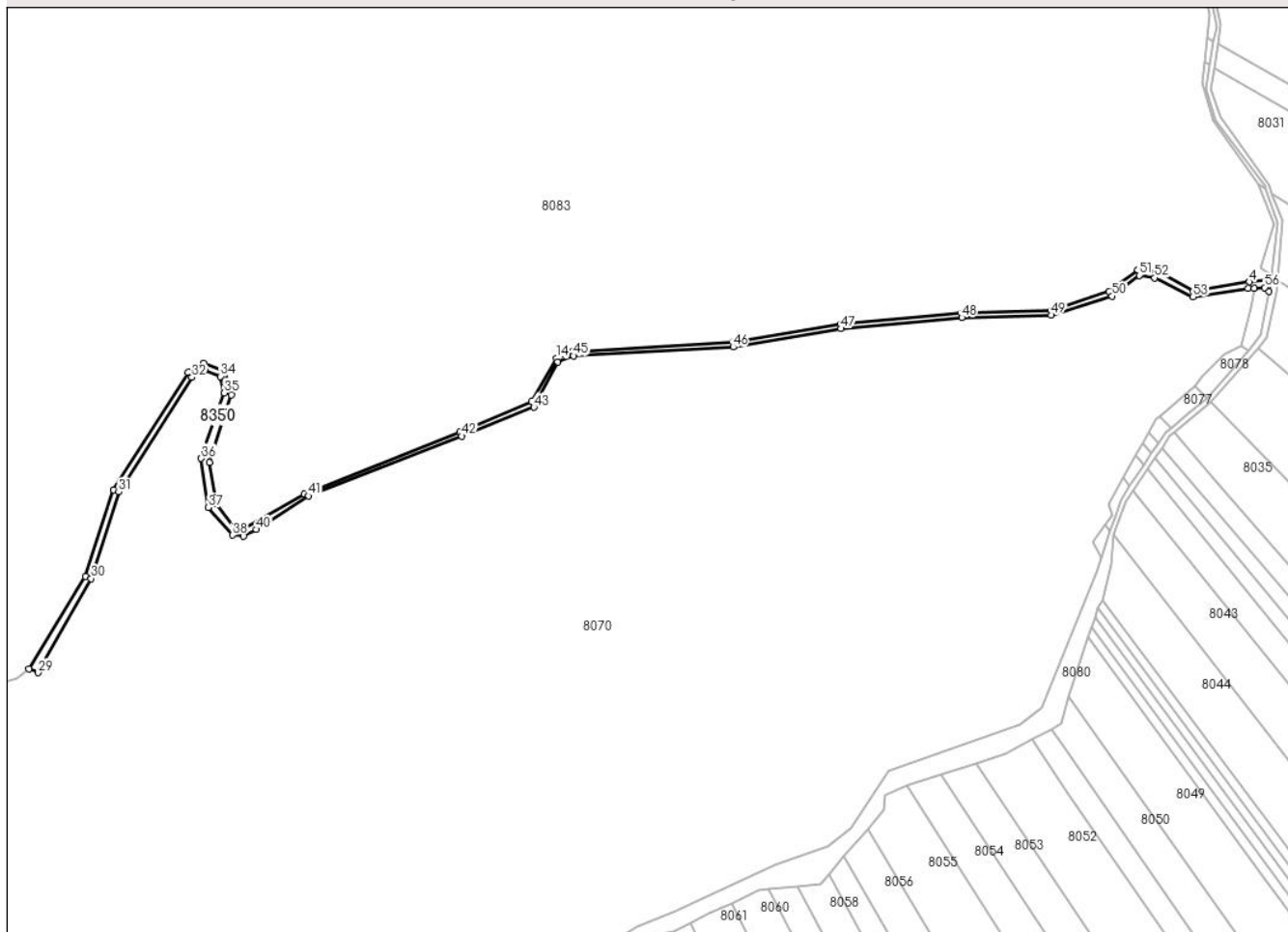
## Anexa Nr. 1 La Partea I

## Teren

Nr cadastral	Suprafața (mp)*	Observații / Referințe
	Din acte: 613.000 Masurata: 5.405	DIFERENȚA DE SUPRAFAȚA ÎNSCRISĂ ÎN INVENTARUL BUNURILOR DIN DOMENIUL PUBLIC AL STATULUI SE REGĂSEȘTE ÎN ALTE SECTOARE CADASTRALE

\* Suprafața este determinată în planul de proiecție Stereo 70.

## DETALII LINIARE IMOBIL



## Date referitoare la teren

Crt	Categorie folosință	Intravilan	Suprafața (mp)	Tarla	Parcelă	Nr. topo	Observații / Referințe
1	drum	NU	5.405	UP III Hălăuca	UA 129D	-	UP III Hălăuca - O.S. Pipirig, Drum exploatare forestier FE039 = D129

## Lungime Segmente

1) Valorile lungimilor segmentelor sunt obținute din proiecție în plan.

Punct început	X / Y	Punct sfârșit	X / Y	Lungime segment	Punct început	X / Y	Punct sfârșit	X / Y	Lungime segment	Punct început	X / Y	Punct sfârșit	X / Y	Lungime segment
1	574.568,088 638.000,83	2	574.569,398 638.010,824	10.079	2	574.569,398 638.010,824	3	574.567,26 638.009,165	2.706	3	574.567,26 638.009,165	4	574.552,764 638.008,08	14.537
4	574.552,764 638.008,08	5	574.509,709 638.000,827	43.662	5	574.509,709 638.000,827	6	574.483,214 638.015,569	30.32	6	574.483,214 638.015,569	7	574.466,957 638.017,391	16.359
7	574.466,957 638.017,391	8	574.444,606 638.001,006	27.713	8	574.444,606 638.001,006	9	574.400,009 637.985,817	47.113	9	574.400,009 637.985,817	10	574.330,891 637.984,016	69.141
10	574.330,891 637.984,016	11	574.237,995 637.975,539	93.282	11	574.237,995 637.975,539	12	574.155,258 637.962,065	83.827	12	574.155,258 637.962,065	13	574.030,888 637.954,185	124.619
13	574.030,888 637.954,185	14	574.018,487 637.949,2	13.365	14	574.018,487 637.949,2	15	573.999,273 637.915,994	38.364	15	573.999,273 637.915,994	16	573.944,018 637.892,526	60.032

Punct început	X / Y	Punct sfârșit	X / Y	Lungime segment	Punct început	X / Y	Punct sfârșit	X / Y	Lungime segment	Punct început	X / Y	Punct sfârșit	X / Y	Lungime segment
16	573.944,018 637.892,526	17	573.823,908 637.844,809	129.241	17	573.823,908 637.844,809	18	573.776,464 637.816,874	55.057	18	573.776,464 637.816,874	19	573.771,001 637.817,252	5.476
19	573.771,001 637.817,252	20	573.755,945 637.837,062	24.882	20	573.755,945 637.837,062	21	573.751,154 637.869,111	32.405	21	573.751,154 637.869,111	22	573.767,689 637.921,078	54.534
22	573.767,689 637.921,078	23	573.762,467 637.939,351	19.005	23	573.762,467 637.939,351	24	573.746,236 637.945,366	17.31	24	573.746,236 637.945,366	25	573.734,379 637.938,273	13.817
25	573.734,379 637.938,273	26	573.676,855 637.848,157	106.911	26	573.676,855 637.848,157	27	573.655,158 637.781,443	70.154	27	573.655,158 637.781,443	28	573.611,756 637.710,033	83.565
28	573.611,756 637.710,033	29	573.618,708 637.707,074	7.556	29	573.618,708 637.707,074	30	573.659,755 637.779,642	83.372	30	573.659,755 637.779,642	31	573.680,99 637.846,295	69.954
31	573.680,99 637.846,295	32	573.737,394 637.934,572	104.758	32	573.737,394 637.934,572	33	573.747,143 637.940,396	11.356	33	573.747,143 637.940,396	34	573.759,285 637.935,297	13.169
34	573.759,285 637.935,297	35	573.762,445 637.922,554	13.129	35	573.762,445 637.922,554	36	573.744,554 637.872,175	53.461	36	573.744,554 637.872,175	37	573.750,198 637.834,422	38.173
37	573.750,198 637.834,422	38	573.768,863 637.813,077	28.355	38	573.768,863 637.813,077	39	573.777,362 637.812,331	8.532	39	573.777,362 637.812,331	40	573.787,216 637.817,435	11.097
40	573.787,216 637.817,435	41	573.827,47 637.843,237	47.813	41	573.827,47 637.843,237	42	573.945,599 637.889,319	126.799	42	573.945,599 637.889,319	43	574.001,139 637.911,538	59.82
43	574.001,139 637.911,538	44	574.019,728 637.946,312	39.431	44	574.019,728 637.946,312	45	574.031,76 637.951,149	12.968	45	574.031,76 637.951,149	46	574.154,795 637.958,03	123.227
46	574.154,795 637.958,03	47	574.238,138 637.972,114	84.525	47	574.238,138 637.972,114	48	574.331,094 637.980,596	93.342	48	574.331,094 637.980,596	49	574.400,015 637.982,48	68.947
49	574.400,015 637.982,48	50	574.446,959 637.997,125	49.175	50	574.446,959 637.997,125	51	574.468,105 638.013,077	26.488	51	574.468,105 638.013,077	52	574.479,964 638.011,229	12.002
52	574.479,964 638.011,229	53	574.509,599 637.996,621	33.04	53	574.509,599 637.996,621	54	574.551,856 638.002,952	42.729	54	574.551,856 638.002,952	55	574.556,505 638.003,266	4.66
55	574.556,505 638.003,266	56	574.564,815 638.003,827	8.329	56	574.564,815 638.003,827	1	574.568,088 638.000,83	4.438					

\*\* Lungimile segmentelor sunt determinate în planul de proiecție Stereo 70 și sunt rotunjite la 1 milimetru.

\*\*\* Distanța dintre puncte este formată din segmente cumulate ce sunt mai mici decât valoarea 1 milimetru.



**DATE DESPRE IMOBILUL NR. 8351**

Oficiul de Cadastru și Publicitate Imobiliară NEAMT  
Biroul de Cadastru și Publicitate Imobiliară Targu-Neamt

**A. Partea I. Descrierea imobilului**

TEREN Extravilan

Adresa: Jud. Neamt

Nr. Crt	Nr cadastral Nr. topografic	Suprafața* (mp)	Observații / Referințe
A1		Din acte: 613.000 Masurata: 5.799	Sector cadastral:1 Teren neimprejmuit; DIFERENTA DE SUPRAFATA INSCRISA IN INVENTARUL BUNURILOR DIN DOMENIUL PUBLIC AL STATULUI SE REGASESTE IN ALTE SECTOARE CADASTRALE

**B. Partea II. Proprietari și acte**

Inscrieri privitoare la dreptul de proprietate și alte drepturi reale		Referințe
<b>8351 / 13/01/2023</b>		
Act Administrativ nr. 1705, din 21/12/2006 emis de GUVERNUL ROMANIEI;		
B1	Intabulare, drept de PROPRIETATE, dobandit prin Lege, cota actuala 1/1, cota initiala 1/1 1) <b>STATUL ROMAN</b> , CIF:9999999999999, -domeniul public	A1
Act Administrativ nr. 982, din 29/12/1998 emis de GUVERNUL ROMANIEI (ORDINUL 182/26.02.2018 AVIZ CTAS 895/13.12.2017 EXTRAS DIN AMENAJAMENTUL SILVIC AL UNITATILOR DE PRODUCTIE);		
B2	Intabulare, drept de ADMINISTRARE, dobandit prin Lege, cota actuala 1/1 1) <b>RNP - ROMSILVA - PRIN DIRECTIA SILVICA NEAMT</b> , CIF:1590120	A1

**C. Partea III. SARCINI .**

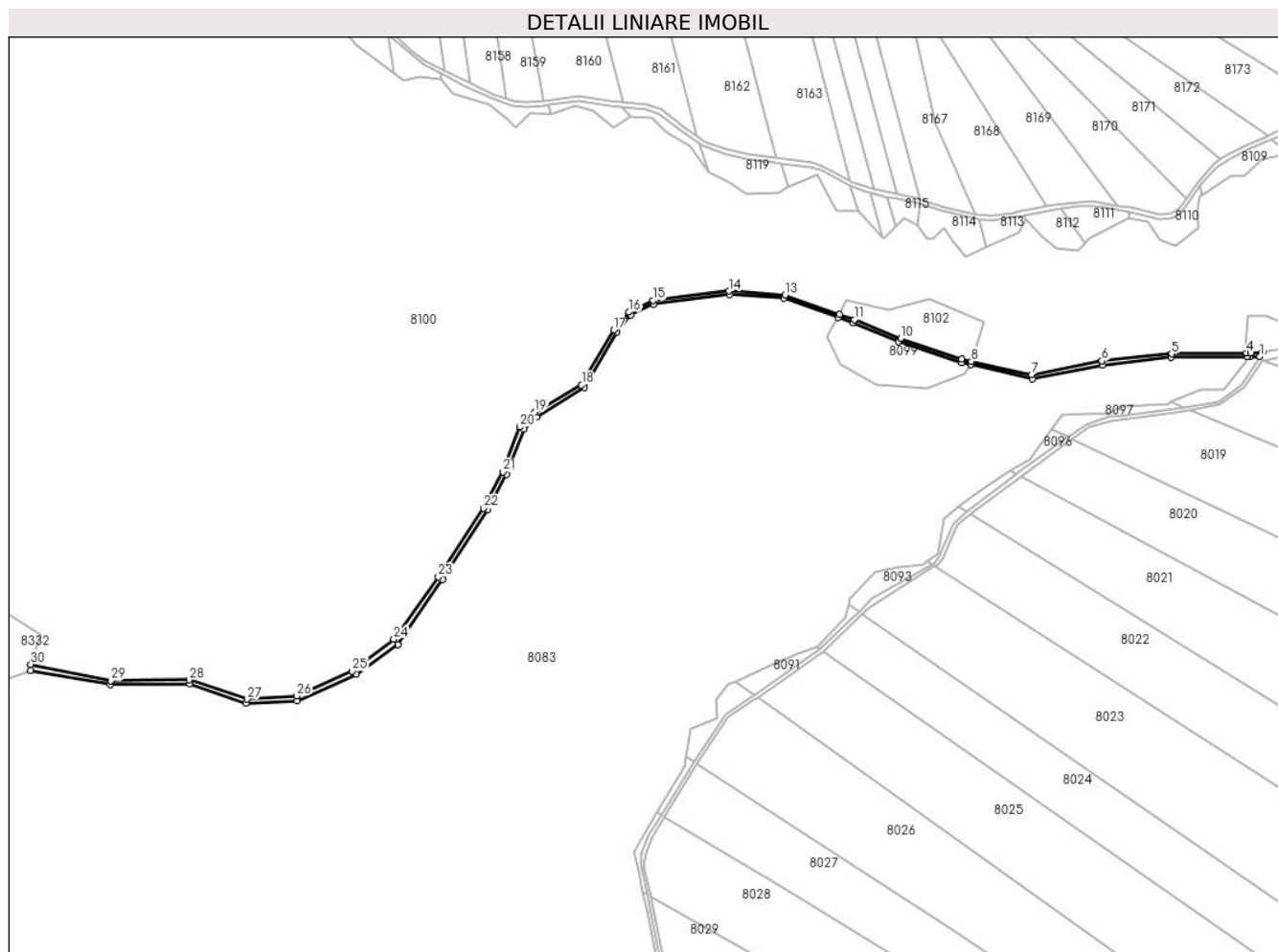
Inscrieri privind dezmembramintele dreptului de proprietate, drepturi reale de garanție și sarcini	Referințe
NU SUNT	

## Anexa Nr. 1 La Partea I

## Teren

Nr cadastral	Suprafața (mp)*	Observații / Referințe
	Din acte: 613.000 Masurata: 5.799	DIFERENTA DE SUPRAFATA INSCRISA IN INVENTARUL BUNURILOR DIN DOMENIUL PUBLIC AL STATULUI SE REGASESTE IN ALTE SECTOARE CADASTRALE

\* Suprafața este determinată în planul de proiecție Stereo 70.



## Date referitoare la teren

Crt	Categorie folosință	Intravilan	Suprafața (mp)	Tarla	Parcelă	Nr. topo	Observații / Referințe
1	drum	NU	5.799	UP III Hălăuca	UA 119D	-	UP III Hălăuca - O.S. Pipirig, Drum exploatare forestier FE029 = D119

## Lungime Segmente

1) Valorile lungimilor segmentelor sunt obținute din proiecție în plan.

Punct început	X / Y	Punct sfârșit	X / Y	Lungime segment	Punct început	X / Y	Punct sfârșit	X / Y	Lungime segment	Punct început	X / Y	Punct sfârșit	X / Y	Lungime segment
1	575.113,215 638.827,328	2	575.116,088 638.831,898	5.398	2	575.116,088 638.831,898	3	575.104,067 638.831,006	12.054	3	575.104,067 638.831,006	4	575.100,1 638.831,032	3.967
4	575.100,1 638.831,032	5	575.026,457 638.829,908	73.652	5	575.026,457 638.829,908	6	574.957,671 638.823,104	69.122	6	574.957,671 638.823,104	7	574.888,387 638.809,555	70.596
7	574.888,387 638.809,555	8	574.829,008 638.822,698	60.816	8	574.829,008 638.822,698	9	574.819,654 638.824,768	9.58	9	574.819,654 638.824,768	10	574.759,291 638.844,994	63.661
10	574.759,291 638.844,994	11	574.713,828 638.863,59	49.119	11	574.713,828 638.863,59	12	574.699,274 638.868,751	15.442	12	574.699,274 638.868,751	13	574.645,448 638.887,841	57.111
13	574.645,448 638.887,841	14	574.590,25 638.891,746	55.336	14	574.590,25 638.891,746	15	574.515,627 638.882,447	75.2	15	574.515,627 638.882,447	16	574.491,629 638.871,067	26.56



Punct început	X / Y	Punct sfârșit	X / Y	Lungime segment	Punct început	X / Y	Punct sfârșit	X / Y	Lungime segment	Punct început	X / Y	Punct sfârșit	X / Y	Lungime segment
16	574.491,629 638.871,067	17	574.476,659 638.853,394	23.161	17	574.476,659 638.853,394	18	574.444,899 638.799,558	62.506	18	574.444,899 638.799,558	19	574.399,114 638.772,613	53.125
19	574.399,114 638.772,613	20	574.384,305 638.758,07	20.756	20	574.384,305 638.758,07	21	574.367,696 638.713,814	47.27	21	574.367,696 638.713,814	22	574.348,536 638.677,999	40.618
22	574.348,536 638.677,999	23	574.304,101 638.610,193	81.069	23	574.304,101 638.610,193	24	574.259,97 638.548,949	75.488	24	574.259,97 638.548,949	25	574.219,066 638.517,446	51.629
25	574.219,066 638.517,446	26	574.164,285 638.493,246	59.888	26	574.164,285 638.493,246	27	574.115,728 638.490,072	48.661	27	574.115,728 638.490,072	28	574.058,241 638.508,93	60.501
28	574.058,241 638.508,93	29	573.981,438 638.508,284	76.806	29	573.981,438 638.508,284	30	573.902,402 638.524,379	80.658	30	573.902,402 638.524,379	31	573.902,201 638.518,427	5.955
31	573.902,201 638.518,427	32	573.980,663 638.504,233	79.736	32	573.980,663 638.504,233	33	574.058,915 638.505,009	78.256	33	574.058,915 638.505,009	34	574.114,583 638.486,3	58.728
34	574.114,583 638.486,3	35	574.164,834 638.488,606	50.304	35	574.164,834 638.488,606	36	574.223,272 638.514,34	63.853	36	574.223,272 638.514,34	37	574.264,217 638.543,788	50.435
37	574.264,217 638.543,788	38	574.307,989 638.607,999	77.711	38	574.307,989 638.607,999	39	574.352,503 638.676,608	81.784	39	574.352,503 638.676,608	40	574.371,209 638.711,527	39.614
40	574.371,209 638.711,527	41	574.388,076 638.755,611	47.201	41	574.388,076 638.755,611	42	574.400,775 638.767,693	17.528	42	574.400,775 638.767,693	43	574.447,676 638.796,948	55.277
43	574.447,676 638.796,948	44	574.479,589 638.851,374	63.092	44	574.479,589 638.851,374	45	574.493,288 638.868,156	21.663	45	574.493,288 638.868,156	46	574.515,821 638.878,839	24.937
46	574.515,821 638.878,839	47	574.591,132 638.888,181	75.888	47	574.591,132 638.888,181	48	574.644,335 638.884,702	53.317	48	574.644,335 638.884,702	49	574.697,851 638.865,723	56.782
49	574.697,851 638.865,723	50	574.712,634 638.860,48	15.685	50	574.712,634 638.860,48	51	574.757,219 638.841,922	48.293	51	574.757,219 638.841,922	52	574.819,429 638.821,348	65.524
52	574.819,429 638.821,348	53	574.828,254 638.819,29	9.062	53	574.828,254 638.819,29	54	574.888,943 638.805,133	62.318	54	574.888,943 638.805,133	55	574.958,318 638.818,7	70.689
55	574.958,318 638.818,7	56	575.026,042 638.826,792	68.206	56	575.026,042 638.826,792	57	575.100,395 638.827,325	74.355	57	575.100,395 638.827,325	58	575.103,759 638.827,373	3.364
58	575.103,759 638.827,373	1	575.113,215 638.827,328	9.456										

\*\* Lungimile segmentelor sunt determinate în planul de proiecție Stereo 70 și sunt rotunjite la 1 milimetru.

\*\*\* Distanța dintre puncte este formată din segmente cumulate ce sunt mai mici decât valoarea 1 milimetru.



**DATE DESPRE IMOBILUL NR. 8352**

Oficiul de Cadastru și Publicitate Imobiliară NEAMT  
Biroul de Cadastru și Publicitate Imobiliară Targu-Neamt

**A. Partea I. Descrierea imobilului**

TEREN Extravilan

Adresa: Jud. Neamt

Nr. Crt	Nr cadastral Nr. topografic	Suprafața* (mp)	Observații / Referințe
A1		Din acte: 613.000 Masurata: 13.899	Sector cadastral:1 Teren neimprejmuit; DIFERENTA DE SUPRAFATA INSCRISA IN INVENTARUL BUNURILOR DIN DOMENIUL PUBLIC AL STATULUI SE REGASESTE IN ALTE SECTOARE CADASTRALE

**B. Partea II. Proprietari și acte**

Inscrieri privitoare la dreptul de proprietate și alte drepturi reale		Referințe
<b>8352 / 13/01/2023</b>		
Act Administrativ nr. 1705, din 21/12/2006 emis de GUVERNUL ROMANIEI;		
B1	Intabulare, drept de PROPRIETATE, dobandit prin Lege, cota actuala 1/1, cota initiala 1/1 1) <b>STATUL ROMAN</b> , CIF:9999999999999, -domeniul public	A1
Act Administrativ nr. 982, din 29/12/1998 emis de GUVERNUL ROMANIEI (ORDINUL 182/26.02.2018 AVIZ CTAS 895/13.12.2017 EXTRAS DIN AMENAJAMENTUL SILVIC AL UNITATILOR DE PRODUCTIE);		
B2	Intabulare, drept de ADMINISTRARE, dobandit prin Lege, cota actuala 1/1 1) <b>RNP - ROMSILVA - PRIN DIRECTIA SILVICA NEAMT</b> , CIF:1590120	A1

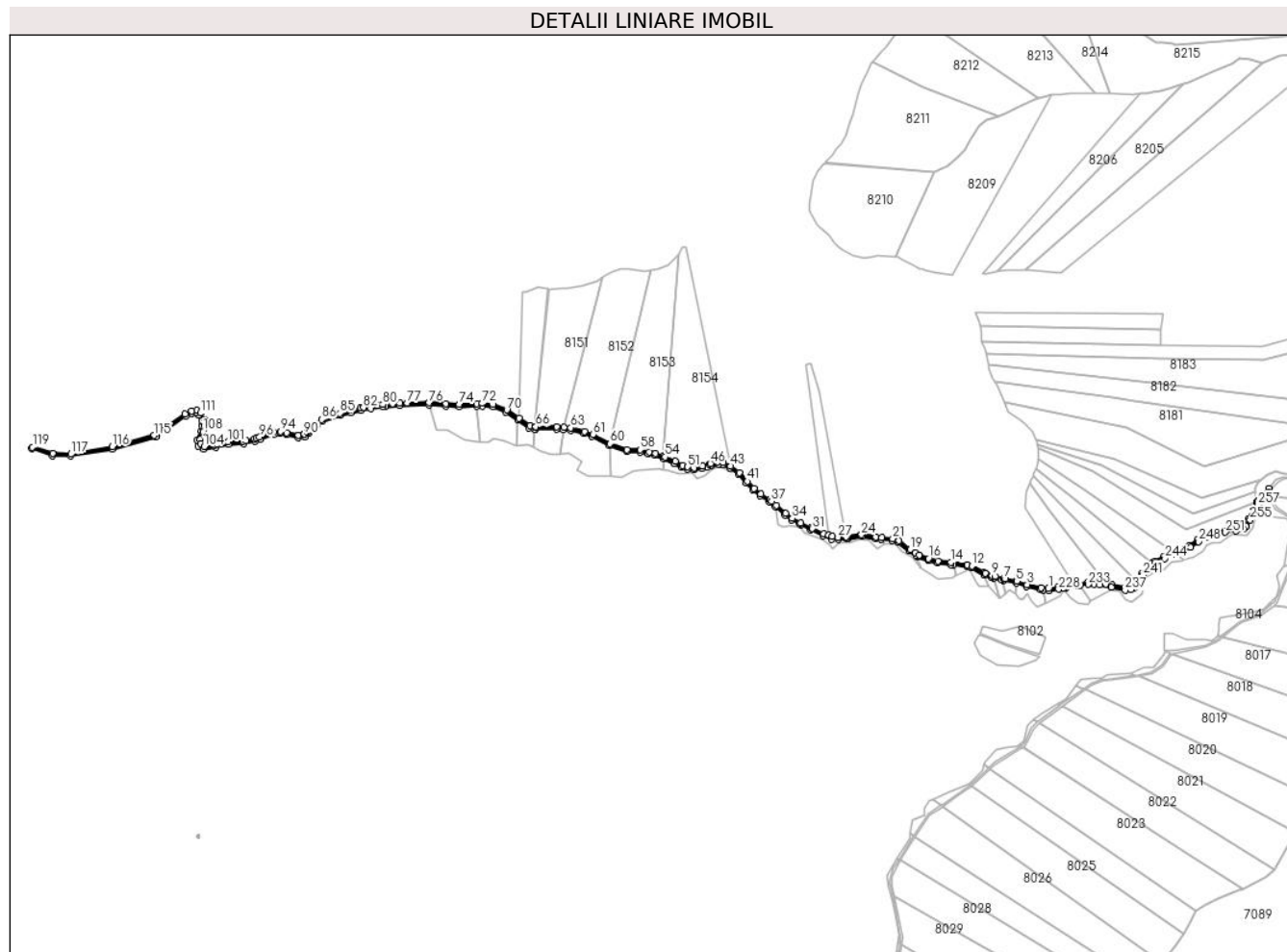
**C. Partea III. SARCINI .**

Inscrieri privind dezmembramintele dreptului de proprietate, drepturi reale de garanție și sarcini	Referințe
NU SUNT	

**Teren**

Nr cadastral	Suprafaţa (mp)*	Observații / Referințe
	Din acte: 613.000 Masurata: 13.899	DIFERENȚA DE SUPRAFAȚA ÎNSCRISĂ ÎN INVENTARUL BUNURILOR DIN DOMENIUL PUBLIC AL STATULUI SE REGĂSEȘTE ÎN ALTE SECTOARE CADASTRALE

\* Suprafața este determinată în planul de proiecție Stereo 70.



**Date referitoare la teren**

Crt	Categorie folosință	Intra vilan	Suprafața (mp)	Tarla	Parcelă	Nr. topo	Observații / Referințe
1	drum	NU	13.899	UP III Hălăuca	UA 120D	-	UP III Hălăuca - O.S. Pipirig, Drum exploatare forestier FE030 = D120

**Lungime Segmente**

1) Valorile lungimilor segmentelor sunt obținute din proiecție în plan.

Punct început	X / Y	Punct sfârșit	X / Y	Lungime segment	Punct început	X / Y	Punct sfârșit	X / Y	Lungime segment	Punct început	X / Y	Punct sfârșit	X / Y	Lungime segment
1	574.848,629 638.965,727	2	574.832,994 638.967,214	15.706	2	574.832,994 638.967,214	3	574.802,378 638.974,915	31.578	3	574.802,378 638.974,915	4	574.779,629 638.981,801	23.768
4	574.779,629 638.981,801	5	574.778,128 638.982,124	1.535	5	574.778,128 638.982,124	6	574.755,441 638.987,011	23.207	6	574.755,441 638.987,011	7	574.750,821 638.988,006	4.726
7	574.750,821 638.988,006	8	574.732,654 638.992,367	18.683	8	574.732,654 638.992,367	9	574.725,832 638.994,005	7.016	9	574.725,832 638.994,005	10	574.711,04 638.999,567	15.803
10	574.711,04 638.999,567	11	574.709,35 639.000,475	1.918	11	574.709,35 639.000,475	12	574.682,317 639.015,002	30.689	12	574.682,317 639.015,002	13	574.672,417 639.017,985	10.34

Punct început	X / Y	Punct sfârșit	X / Y	Lungime segment	Punct început	X / Y	Punct sfârșit	X / Y	Lungime segment	Punct început	X / Y	Punct sfârșit	X / Y	Lungime segment
13	574.672,417 639.017,985	14	574.636,507 639.023,608	36.348	14	574.636,507 639.023,608	15	574.607,976 639.026,265	28.654	15	574.607,976 639.026,265	16	574.587,76 639.031,575	20.902
16	574.587,76 639.031,575	17	574.567,222 639.038,754	21.757	17	574.567,222 639.038,754	18	574.558,958 639.044,178	9.885	18	574.558,958 639.044,178	19	574.548,322 639.051,159	12.722
19	574.548,322 639.051,159	20	574.523,556 639.070,658	31.521	20	574.523,556 639.070,658	21	574.509,662 639.074,833	14.508	21	574.509,662 639.074,833	22	574.485,465 639.077,538	24.348
22	574.485,465 639.077,538	23	574.472,488 639.078,988	13.058	23	574.472,488 639.078,988	24	574.441,485 639.083,298	31.301	24	574.441,485 639.083,298	25	574.408,893 639.078,578	32.932
25	574.408,893 639.078,578	26	574.407,471 639.078,494	1.424	26	574.407,471 639.078,494	27	574.390,671 639.077,496	16.83	27	574.390,671 639.077,496	28	574.377,757 639.079,192	13.025
28	574.377,757 639.079,192	29	574.370,167 639.081,685	7.989	29	574.370,167 639.081,685	30	574.359,349 639.085,238	11.387	30	574.359,349 639.085,238	31	574.335,212 639.096,533	26.649
31	574.335,212 639.096,533	32	574.332,474 639.097,814	3.023	32	574.332,474 639.097,814	33	574.310,057 639.108,86	24.991	33	574.310,057 639.108,86	34	574.291,604 639.118,618	20.874
34	574.291,604 639.118,618	35	574.277,103 639.129,305	18.014	35	574.277,103 639.129,305	36	574.256,322 639.147,307	27.494	36	574.256,322 639.147,307	37	574.245,66 639.156,042	13.783
37	574.245,66 639.156,042	38	574.242,28 639.158,811	4.369	38	574.242,28 639.158,811	39	574.223,223 639.171,751	23.035	39	574.223,223 639.171,751	40	574.208,587 639.184,012	19.093
40	574.208,587 639.184,012	41	574.193,464 639.199,474	21.628	41	574.193,464 639.199,474	42	574.175,9 639.218,729	26.062	42	574.175,9 639.218,729	43	574.157,305 639.232,593	23.194
43	574.157,305 639.232,593	44	574.141,319 639.239,851	17.557	44	574.141,319 639.239,851	45	574.128,676 639.241,395	12.737	45	574.128,676 639.241,395	46	574.112,738 639.238,195	16.256
46	574.112,738 639.238,195	47	574.110,096 639.236,951	2.92	47	574.110,096 639.236,951	48	574.096,136 639.232,769	14.573	48	574.096,136 639.232,769	49	574.093,457 639.231,966	2.797
49	574.093,457 639.231,966	50	574.077,536 639.229,068	16.183	50	574.077,536 639.229,068	51	574.063,774 639.230,888	13.882	51	574.063,774 639.230,888	52	574.053,14 639.234,522	11.238
52	574.053,14 639.234,522	53	574.036,757 639.242,811	18.361	53	574.036,757 639.242,811	54	574.014,296 639.252,427	24.433	54	574.014,296 639.252,427	55	574.010,868 639.253,688	3.653
55	574.010,868 639.253,688	56	573.993,906 639.259,927	18.073	56	573.993,906 639.259,927	57	573.979,855 639.263,417	14.478	57	573.979,855 639.263,417	58	573.960,201 639.268,299	20.251
58	573.960,201 639.268,299	59	573.931,752 639.268,583	28.45	59	573.931,752 639.268,583	60	573.895,126 639.281,331	38.781	60	573.895,126 639.281,331	61	573.857,485 639.301,396	42.655
61	573.857,485 639.301,396	62	573.839,233 639.308,156	19.464	62	573.839,233 639.308,156	63	573.808,846 639.315,89	31.356	63	573.808,846 639.315,89	64	573.794,808 639.316,791	14.067
64	573.794,808 639.316,791	65	573.778,901 639.318,145	15.965	65	573.778,901 639.318,145	66	573.733,178 639.318,075	45.723	66	573.733,178 639.318,075	67	573.731,773 639.318,422	1.447
67	573.731,773 639.318,422	68	573.720,136 639.321,291	11.985	68	573.720,136 639.321,291	69	573.696,937 639.336,923	27.974	69	573.696,937 639.336,923	70	573.670,242 639.354,878	32.171
70	573.670,242 639.354,878	71	573.640,304 639.367,112	32.341	71	573.640,304 639.367,112	72	573.616,421 639.368,99	23.957	72	573.616,421 639.368,99	73	573.604,915 639.368,477	11.517
73	573.604,915 639.368,477	74	573.566,799 639.366,776	38.154	74	573.566,799 639.366,776	75	573.537,449 639.368,316	29.39	75	573.537,449 639.368,316	76	573.501,061 639.370,338	36.444
76	573.501,061 639.370,338	77	573.453,651 639.369,494	47.418	77	573.453,651 639.369,494	78	573.437,817 639.369,212	15.837	78	573.437,817 639.369,212	79	573.421,304 639.368,037	16.555
79	573.421,304 639.368,037	80	573.400,163 639.366,532	21.195	80	573.400,163 639.366,532	81	573.389,159 639.364,796	11.14	81	573.389,159 639.364,796	82	573.358,321 639.359,932	31.219
82	573.358,321 639.359,932	83	573.352,36 639.358,992	6.035	83	573.352,36 639.358,992	84	573.329,641 639.353,434	23.389	84	573.329,641 639.353,434	85	573.306,922 639.347,875	23.389
85	573.306,922 639.347,875	86	573.266,883 639.333,96	42.388	86	573.266,883 639.333,96	87	573.254,752 639.325,315	14.896	87	573.254,752 639.325,315	88	573.237,861 639.309,032	23.461
88	573.237,861 639.309,032	89	573.235,42 639.306,678	3.391	89	573.235,42 639.306,678	90	573.229,177 639.302,025	7.786	90	573.229,177 639.302,025	91	573.227,366 639.300,675	2.259
91	573.227,366 639.300,675	92	573.216,568 639.299,235	10.894	92	573.216,568 639.299,235	93	573.191,574 639.304,977	25.645	93	573.191,574 639.304,977	94	573.177,684 639.308,106	14.238
94	573.177,684 639.308,106	95	573.162,589 639.305,757	15.277	95	573.162,589 639.305,757	96	573.132,143 639.295,693	32.066	96	573.132,143 639.295,693	97	573.124,778 639.293,258	7.757
97	573.124,778 639.293,258	98	573.120,694 639.291,908	4.301	98	573.120,694 639.291,908	99	573.102,439 639.287,548	18.768	99	573.102,439 639.287,548	100	573.096,786 639.286,198	5.812
100	573.096,786 639.286,198	101	573.063,855 639.285,546	32.937	101	573.063,855 639.285,546	102	573.040,231 639.279,441	24.4	102	573.040,231 639.279,441	103	573.035,007 639.278,091	5.396
103	573.035,007 639.278,091	104	573.011,475 639.274,806	23.76	104	573.011,475 639.274,806	105	573.003,924 639.280,944	9.731	105	573.003,924 639.280,944	106	573.002,503 639.290,49	9.651
106	573.002,503 639.290,49	107	573.008,65 639.305,949	16.636	107	573.008,65 639.305,949	108	573.009,4 639.307,835	2.03	108	573.009,4 639.307,835	109	573.012,304 639.321,014	13.495
109	573.012,304 639.321,014	110	573.011,372 639.333,822	12.842	110	573.011,372 639.333,822	111	573.003,502 639.347,896	16.125	111	573.003,502 639.347,896	112	572.995,672 639.353,49	9.623

Punct început	X / Y	Punct sfârșit	X / Y	Lungime segment	Punct început	X / Y	Punct sfârșit	X / Y	Lungime segment	Punct început	X / Y	Punct sfârșit	X / Y	Lungime segment
112	572.995,672 639.353,49	113	572.984,325 639.352,243	11.415	113	572.984,325 639.352,243	114	572.970,316 639.345,516	15.54	114	572.970,316 639.345,516	115	572.902,789 639.299,232	81.866
115	572.902,789 639.299,232	116	572.811,551 639.275,207	94.348	116	572.811,551 639.275,207	117	572.721,56 639.258,471	91.534	117	572.721,56 639.258,471	118	572.681,921 639.259,668	39.657
118	572.681,921 639.259,668	119	572.638,378 639.274,018	45.847	119	572.638,378 639.274,018	120	572.636,431 639.270,524	4.0	120	572.636,431 639.270,524	121	572.681,127 639.254,928	47.339
121	572.681,127 639.254,928	122	572.720,716 639.255,019	39.589	122	572.720,716 639.255,019	123	572.811,8 639.270,027	92.312	123	572.811,8 639.270,027	124	572.906,145 639.295,471	97.716
124	572.906,145 639.295,471	125	572.972,109 639.341,38	80.367	125	572.972,109 639.341,38	126	572.984,809 639.347,495	14.096	126	572.984,809 639.347,495	127	572.993,722 639.348,5	8.969
127	572.993,722 639.348,5	128	573.000,15 639.343,204	8.329	128	573.000,15 639.343,204	129	573.006,887 639.331,314	13.666	129	573.006,887 639.331,314	130	573.006,73 639.320,252	11.063
130	573.006,73 639.320,252	131	573.005,843 639.309,25	11.038	131	573.005,843 639.309,25	132	572.996,604 639.289,612	21.703	132	572.996,604 639.289,612	133	572.999,073 639.275,978	13.856
133	572.999,073 639.275,978	134	573.010,06 639.269,384	12.814	134	573.010,06 639.269,384	135	573.036,655 639.273,301	26.882	135	573.036,655 639.273,301	136	573.064,596 639.280,336	28.813
136	573.064,596 639.280,336	137	573.097,667 639.281,466	33.09	137	573.097,667 639.281,466	138	573.122,165 639.286,861	25.085	138	573.122,165 639.286,861	139	573.133,524 639.290,991	12.087
139	573.133,524 639.290,991	140	573.164,634 639.302,303	33.103	140	573.164,634 639.302,303	141	573.176,997 639.303,524	12.423	141	573.176,997 639.303,524	142	573.190,51 639.300,9	13.765
142	573.190,51 639.300,9	143	573.215,929 639.293,946	26.353	143	573.215,929 639.293,946	144	573.230,661 639.295,883	14.859	144	573.230,661 639.295,883	145	573.239,08 639.303,197	11.152
145	573.239,08 639.303,197	146	573.257,813 639.321,833	26.424	146	573.257,813 639.321,833	147	573.269,436 639.329,724	14.049	147	573.269,436 639.329,724	148	573.308,138 639.343,395	41.046
148	573.308,138 639.343,395	149	573.330,858 639.348,75	23.343	149	573.330,858 639.348,75	150	573.353,578 639.354,105	23.343	150	573.353,578 639.354,105	151	573.373,868 639.357,216	20.527
151	573.373,868 639.357,216	152	573.400,522 639.361,303	26.966	152	573.400,522 639.361,303	153	573.406,162 639.361,736	5.657	153	573.406,162 639.361,736	154	573.437,287 639.364,124	31.216
154	573.437,287 639.364,124	155	573.500,765 639.365,455	63.492	155	573.500,765 639.365,455	156	573.537,154 639.363,549	36.439	156	573.537,154 639.363,549	157	573.566,789 639.362,017	29.675
157	573.566,789 639.362,017	158	573.604,807 639.362,963	38.03	158	573.604,807 639.362,963	159	573.616,656 639.363,258	11.853	159	573.616,656 639.363,258	160	573.639,753 639.361,914	23.136
160	573.639,753 639.361,914	161	573.667,58 639.349,884	30.316	161	573.667,58 639.349,884	162	573.694,322 639.332,725	31.774	162	573.694,322 639.332,725	163	573.717,695 639.315,92	28.787
163	573.717,695 639.315,92	164	573.729,907 639.313,481	12.453	164	573.729,907 639.313,481	165	573.732,853 639.312,892	3.004	165	573.732,853 639.312,892	166	573.778,739 639.313,384	45.889
166	573.778,739 639.313,384	167	573.793,563 639.312,025	14.886	167	573.793,563 639.312,025	168	573.808,386 639.310,666	14.885	168	573.808,386 639.310,666	169	573.838,07 639.303,383	30.564
169	573.838,07 639.303,383	170	573.855,072 639.297,114	18.121	170	573.855,072 639.297,114	171	573.893,219 639.277,351	42.962	171	573.893,219 639.277,351	172	573.931,07 639.264,441	39.992
172	573.931,07 639.264,441	173	573.959,951 639.262,453	28.949	173	573.959,951 639.262,453	174	573.977,793 639.258,759	18.22	174	573.977,793 639.258,759	175	573.992,391 639.255,737	14.908
175	573.992,391 639.255,737	176	574.012,139 639.248,009	21.206	176	574.012,139 639.248,009	177	574.034,766 639.237,731	24.852	177	574.034,766 639.237,731	178	574.050,449 639.229,93	17.516
178	574.050,449 639.229,93	179	574.062,568 639.225,73	12.826	179	574.062,568 639.225,73	180	574.077,965 639.224,223	15.471	180	574.077,965 639.224,223	181	574.094,69 639.226,83	16.927
181	574.094,69 639.226,83	182	574.105,391 639.230,534	11.324	182	574.105,391 639.230,534	183	574.114,69 639.233,752	9.84	183	574.114,69 639.233,752	184	574.117,422 639.234,638	2.872
184	574.117,422 639.234,638	185	574.130,76 639.236,907	13.53	185	574.130,76 639.236,907	186	574.139,633 639.235,383	9.003	186	574.139,633 639.235,383	187	574.155,472 639.228,818	17.146
187	574.155,472 639.228,818	188	574.173,588 639.215,48	22.496	188	574.173,588 639.215,48	189	574.191,087 639.195,754	26.369	189	574.191,087 639.195,754	190	574.205,744 639.180,757	20.97
190	574.205,744 639.180,757	191	574.221,7 639.167,527	20.727	191	574.221,7 639.167,527	192	574.240,654 639.155,389	22.507	192	574.240,654 639.155,389	193	574.254,001 639.143,94	17.585
193	574.254,001 639.143,94	194	574.275,16 639.125,942	27.778	194	574.275,16 639.125,942	195	574.289,779 639.115,117	18.191	195	574.289,779 639.115,117	196	574.306,356 639.106,802	18.546
196	574.306,356 639.106,802	197	574.309,23 639.105,36	3.215	197	574.309,23 639.105,36	198	574.330,686 639.093,687	24.426	198	574.330,686 639.093,687	199	574.357,944 639.080,979	30.075
199	574.357,944 639.080,979	200	574.377,24 639.073,714	20.618	200	574.377,24 639.073,714	201	574.390,632 639.073,228	13.401	201	574.390,632 639.073,228	202	574.409,243 639.074,448	18.651
202	574.409,243 639.074,448	203	574.412,102 639.074,851	2.887	203	574.412,102 639.074,851	204	574.441,946 639.079,062	30.14	204	574.441,946 639.079,062	205	574.472,922 639.074,136	31.365
205	574.472,922 639.074,136	206	574.485,353 639.072,87	12.495	206	574.485,353 639.072,87	207	574.508,758 639.070,485	23.526	207	574.508,758 639.070,485	208	574.521,881 639.066,215	13.8
208	574.521,881 639.066,215	209	574.545,269 639.047,708	29.825	209	574.545,269 639.047,708	210	574.561,186 639.037,113	19.121	210	574.561,186 639.037,113	211	574.564,444 639.034,944	3.914

Punct început	X / Y	Punct sfârșit	X / Y	Lungime segment	Punct început	X / Y	Punct sfârșit	X / Y	Lungime segment	Punct început	X / Y	Punct sfârșit	X / Y	Lungime segment
211	574.564,444 639.034,944	212	574.586,86 639.027,033	23.77 1	212	574.586,86 639.027,033	213	574.607,062 639.021,977	20.82 5	213	574.607,062 639.021,977	214	574.636,265 639.018,235	29.44 2
214	574.636,265 639.018,235	215	574.641,184 639.017,631	4.956	215	574.641,184 639.017,631	216	574.671,921 639.013,854	30.96 8	216	574.671,921 639.013,854	217	574.681,166 639.010,884	9.71
217	574.681,166 639.010,884	218	574.709,332 638.995,179	32.24 9	218	574.709,332 638.995,179	219	574.724,955 638.989,57	16.59 9	219	574.724,955 638.989,57	220	574.729,95 638.988,374	5.136
220	574.729,95 638.988,374	221	574.746,795 638.984,342	17.32 1	221	574.746,795 638.984,342	222	574.750,569 638.983,439	3.881	222	574.750,569 638.983,439	223	574.778,817 638.978,096	28.74 9
223	574.778,817 638.978,096	224	574.801,268 638.970,612	23.66 6	224	574.801,268 638.970,612	225	574.831,303 638.963,083	30.96 4	225	574.831,303 638.963,083	226	574.836,179 638.962,721	4.889
226	574.836,179 638.962,721	227	574.849,773 638.961,712	13.63 1	227	574.849,773 638.961,712	228	574.870,592 638.964,681	21.03	228	574.870,592 638.964,681	229	574.880,606 638.966,451	10.16 9
229	574.880,606 638.966,451	230	574.886,037 638.967,411	5.515	230	574.886,037 638.967,411	231	574.911,608 638.972,303	26.03 5	231	574.911,608 638.972,303	232	574.916,774 638.972,959	5.207
232	574.916,774 638.972,959	233	574.934,705 638.975,237	18.07 5	233	574.934,705 638.975,237	234	574.947,745 638.975,722	13.04 9	234	574.947,745 638.975,722	235	574.960,083 638.974,047	12.45 1
235	574.960,083 638.974,047	236	574.985,524 638.969,44	25.85 5	236	574.985,524 638.969,44	237	575.015,219 638.962,892	30.40 8	237	575.015,219 638.962,892	238	575.027,112 638.963,417	11.90 5
238	575.027,112 638.963,417	239	575.035,346 638.967,904	9.377	239	575.035,346 638.967,904	240	575.041,745 638.977,476	11.51 4	240	575.041,745 638.977,476	241	575.054,514 638.995,624	22.19
241	575.054,514 638.995,624	242	575.070,98 639.013,312	24.16 6	242	575.070,98 639.013,312	243	575.083,266 639.021,873	14.97 5	243	575.083,266 639.021,873	244	575.101,509 639.031,591	20.67
244	575.101,509 639.031,591	245	575.124,426 639.041,285	24.88 3	245	575.124,426 639.041,285	246	575.127,276 639.042,491	3.095	246	575.127,276 639.042,491	247	575.157,323 639.055,787	32.85 7
247	575.157,323 639.055,787	248	575.174,855 639.068,077	21.41 1	248	575.174,855 639.068,077	249	575.191,575 639.077,749	19.31 6	249	575.191,575 639.077,749	250	575.206,756 639.082,07	15.78 4
250	575.206,756 639.082,07	251	575.233,488 639.088,454	27.48 4	251	575.233,488 639.088,454	252	575.256,918 639.091,299	23.60 2	252	575.256,918 639.091,299	253	575.272,268 639.095,181	15.83 3
253	575.272,268 639.095,181	254	575.278,892 639.101,245	8.981	254	575.278,892 639.101,245	255	575.287,336 639.115,194	16.30 6	255	575.287,336 639.115,194	256	575.296,696 639.135,355	22.22 8
256	575.296,696 639.135,355	257	575.304,03 639.147,949	14.57 4	257	575.304,03 639.147,949	258	575.304,434 639.148,429	0.627	258	575.304,434 639.148,429	259	575.307,521 639.152,171	4.851
259	575.307,521 639.152,171	260	575.318,756 639.165,567	17.48 4	260	575.318,756 639.165,567	261	575.327,915 639.176,487	14.25 2	261	575.327,915 639.176,487	262	575.327,887 639.183,333	6.846
262	575.327,887 639.183,333	263	575.313,207 639.165,907	22.78 5	263	575.313,207 639.165,907	264	575.304,483 639.155,55	13.54 2	264	575.304,483 639.155,55	265	575.303,33 639.154,359	1.658
265	575.303,33 639.154,359	266	575.300,981 639.151,202	3.935	266	575.300,981 639.151,202	267	575.293,112 639.138,198	15.2	267	575.293,112 639.138,198	268	575.283,551 639.116,846	23.39 5
268	575.283,551 639.116,846	269	575.276,089 639.104,795	14.17 4	269	575.276,089 639.104,795	270	575.269,611 639.098,995	8.695	270	575.269,611 639.098,995	271	575.257,047 639.095,737	12.98
271	575.257,047 639.095,737	272	575.233,213 639.091,961	24.13 1	272	575.233,213 639.091,961	273	575.205,198 639.086,004	28.64 1	273	575.205,198 639.086,004	274	575.189,869 639.081,673	15.92 9
274	575.189,869 639.081,673	275	575.171,934 639.071,684	20.52 9	275	575.171,934 639.071,684	276	575.155,118 639.059,898	20.53 5	276	575.155,118 639.059,898	277	575.125,392 639.046,313	32.68 3
277	575.125,392 639.046,313	278	575.121,323 639.044,627	4.404	278	575.121,323 639.044,627	279	575.099,227 639.035,47	23.91 8	279	575.099,227 639.035,47	280	575.079,889 639.025,741	21.64 7
280	575.079,889 639.025,741	281	575.074,493 639.021,938	6.601	281	575.074,493 639.021,938	282	575.067,81 639.017,229	8.175	282	575.067,81 639.017,229	283	575.051,062 638.997,91	25.56 8
283	575.051,062 638.997,91	284	575.040,978 638.982,457	18.45 2	284	575.040,978 638.982,457	285	575.038,524 638.978,696	4.491	285	575.038,524 638.978,696	286	575.032,75 638.971,575	9.168
286	575.032,75 638.971,575	287	575.024,988 638.967,945	8.569	287	575.024,988 638.967,945	288	575.015,246 638.967,678	9.746	288	575.015,246 638.967,678	289	574.986,138 638.973,727	29.73
289	574.986,138 638.973,727	290	574.972,971 638.975,919	13.34 8	290	574.972,971 638.975,919	291	574.960,63 638.977,973	12.51 1	291	574.960,63 638.977,973	292	574.947,861 638.979,877	12.91
292	574.947,861 638.979,877	293	574.934,028 638.979,292	13.84 5	293	574.934,028 638.979,292	294	574.910,624 638.976,339	23.59	294	574.910,624 638.976,339	295	574.903,5 638.974,997	7.249
295	574.903,5 638.974,997	296	574.884,968 638.971,507	18.85 8	296	574.884,968 638.971,507	297	574.878,129 638.970,338	6.938	297	574.878,129 638.970,338	298	574.869,876 638.968,928	8.373
298	574.869,876 638.968,928	1	574.848,629 638.965,727	21.48 7										

\*\* Lungimile segmentelor sunt determinate în planul de proiecție Stereo 70 și sunt rotunjite la 1 milimetru.

\*\*\* Distanța dintre puncte este formată din segmente cumulate ce sunt mai mici decât valoarea 1 milimetru.





**DATE DESPRE IMOBILUL NR. 8354**

Oficiul de Cadastru și Publicitate Imobiliară NEAMT  
Biroul de Cadastru și Publicitate Imobiliară Targu-Neamt

**A. Partea I. Descrierea imobilului**

TEREN Extravilan

Adresa: Jud. Neamt

Nr. Crt	Nr cadastral Nr. topografic	Suprafața* (mp)	Observații / Referințe
A1		Din acte: 613.000 Masurata: 4.216	Sector cadastral:1 Teren neimprejmuit; DIFERENTA DE SUPRAFATA INSCRISA IN INVENTARUL BUNURILOR DIN DOMENIUL PUBLIC AL STATULUI SE REGASESTE IN ALTE SECTOARE CADASTRALE

**B. Partea II. Proprietari și acte**

Inscrieri privitoare la dreptul de proprietate și alte drepturi reale		Referințe
<b>8354 / 13/01/2023</b>		
Act Administrativ nr. 1705, din 21/12/2006 emis de GUVERNUL ROMANIEI;		
B1	Intabulare, drept de PROPRIETATE, dobandit prin Lege, cota actuala 1/1, cota initiala 1/1 1) <b>STATUL ROMAN</b> , CIF:9999999999999, -domeniul public	A1
Act Administrativ nr. 982, din 29/12/1998 emis de GUVERNUL ROMANIEI (ORDINUL 182/26.02.2018 AVIZ CTAS 895/13.12.2017 EXTRAS DIN AMENAJAMENTUL SILVIC AL UNITATILOR DE PRODUCTIE);		
B2	Intabulare, drept de ADMINISTRARE, dobandit prin Lege, cota actuala 1/1 1) <b>RNP - ROMSILVA - PRIN DIRECTIA SILVICA NEAMT</b> , CIF:1590120	A1

**C. Partea III. SARCINI .**

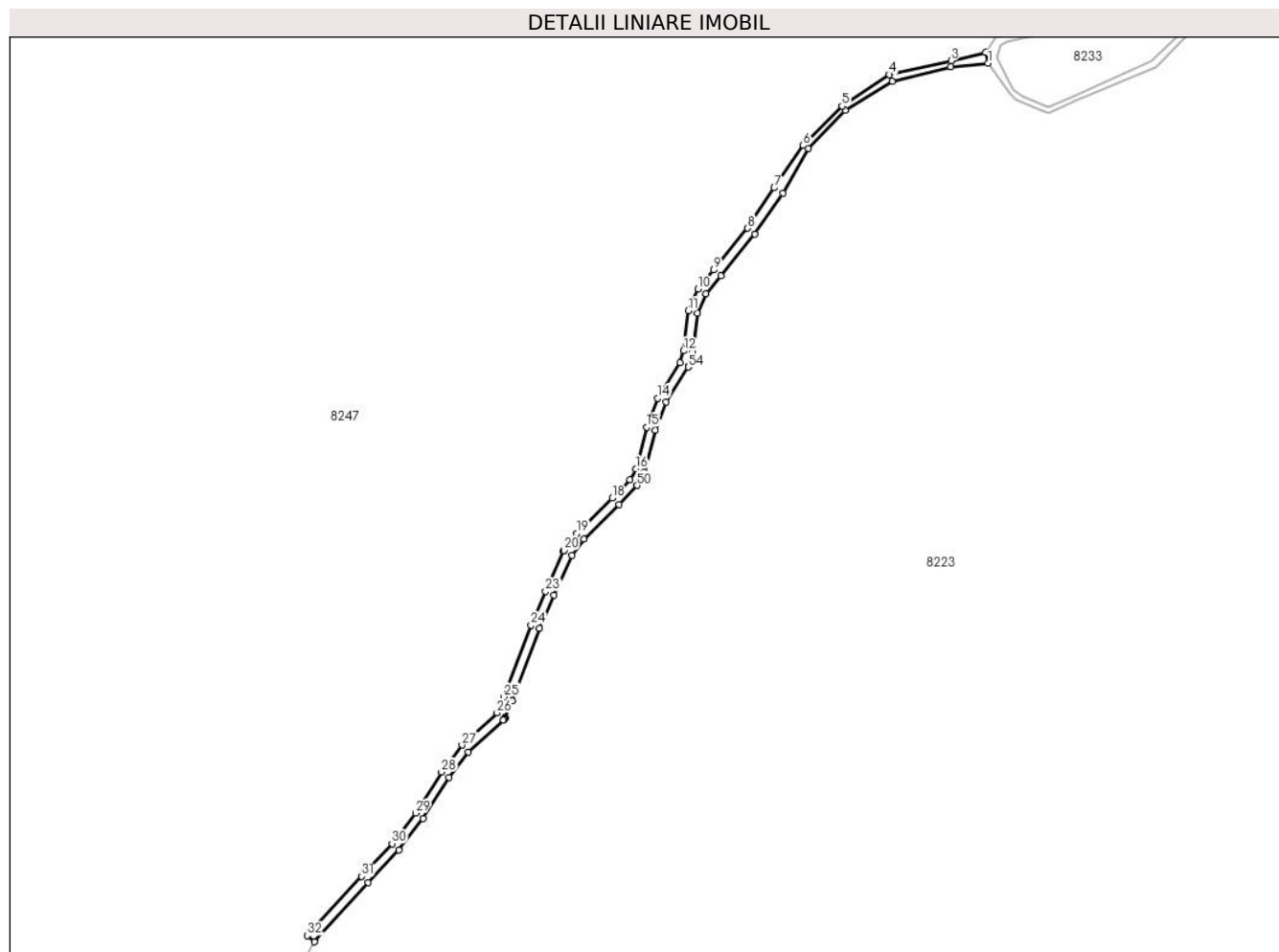
Inscrieri privind dezmembramintele dreptului de proprietate, drepturi reale de garanție și sarcini	Referințe
NU SUNT	

## Anexa Nr. 1 La Partea I

## Teren

Nr cadastral	Suprafața (mp)*	Observații / Referințe
	Din acte: 613.000 Masurata: 4.216	DIFERENȚA DE SUPRAFAȚA INSCRISA IN INVENTARUL BUNURILOR DIN DOMENIUL PUBLIC AL STATULUI SE REGASESTE IN ALTE SECTOARE CADASTRALE

\* Suprafața este determinată în planul de proiecție Stereo 70.



## Date referitoare la teren

Crt	Categorie folosință	Intravilan	Suprafața (mp)	Tarla	Parcelă	Nr. topo	Observații / Referințe
1	drum	NU	4.216	UP III Hălăuca	UA 130D	-	UP III Hălăuca - O.S. Pipirig, Drum exploatare forestier FE040 = D130

## Lungime Segmente

1) Valorile lungimilor segmentelor sunt obținute din proiecție în plan.

Punct început	X / Y	Punct sfârșit	X / Y	Lungime segment	Punct început	X / Y	Punct sfârșit	X / Y	Lungime segment	Punct început	X / Y	Punct sfârșit	X / Y	Lungime segment
1	574.120,69 640.613,715	2	574.119,314 640.620,767	7.185	2	574.119,314 640.620,767	3	574.097,018 640.615,303	22.956	3	574.097,018 640.615,303	4	574.057,286 640.606,364	40.725
4	574.057,286 640.606,364	5	574.026,675 640.586,125	36.697	5	574.026,675 640.586,125	6	574.001,696 640.560,705	35.639	6	574.001,696 640.560,705	7	573.983,049 640.533,401	33.064
7	573.983,049 640.533,401	8	573.965,875 640.507,455	31.115	8	573.965,875 640.507,455	9	573.943,946 640.480,541	34.717	9	573.943,946 640.480,541	10	573.933,967 640.468,32	15.778
10	573.933,967 640.468,32	11	573.927,739 640.454,349	15.296	11	573.927,739 640.454,349	12	573.924,498 640.428,536	26.016	12	573.924,498 640.428,536	13	573.922,258 640.420,838	8.017
13	573.922,258 640.420,838	14	573.907,81 640.397,916	27.095	14	573.907,81 640.397,916	15	573.900,8 640.379,335	19.859	15	573.900,8 640.379,335	16	573.893,832 640.352,44	27.783

Punct început	X / Y	Punct sfârșit	X / Y	Lungime segment	Punct început	X / Y	Punct sfârșit	X / Y	Lungime segment	Punct început	X / Y	Punct sfârșit	X / Y	Lungime segment
16	573.893,832 640.352,44	17	573.889,964 640.345,535	7.915	17	573.889,964 640.345,535	18	573.878,549 640.333,638	16.488	18	573.878,549 640.333,638	19	573.855,699 640.310,904	32.233
19	573.855,699 640.310,904	20	573.847,513 640.299,991	13.642	20	573.847,513 640.299,991	21	573.847,314 640.299,69	0.361	21	573.847,314 640.299,69	22	573.847,174 640.299,415	0.309
22	573.847,174 640.299,415	23	573.835,643 640.273,63	28.246	23	573.835,643 640.273,63	24	573.826,277 640.251,866	23.694	24	573.826,277 640.251,866	25	573.808,712 640.205,541	49.543
25	573.808,712 640.205,541	26	573.804,357 640.195,281	11.146	26	573.804,357 640.195,281	27	573.781,807 640.174,596	30.6	27	573.781,807 640.174,596	28	573.768,587 640.157,248	21.811
28	573.768,587 640.157,248	29	573.751,806 640.130,707	31.401	29	573.751,806 640.130,707	30	573.736,67 640.111,081	24.785	30	573.736,67 640.111,081	31	573.716,893 640.090,1	28.833
31	573.716,893 640.090,1	32	573.682,21 640.051,904	51.593	32	573.682,21 640.051,904	33	573.686,652 640.047,871	6.0	33	573.686,652 640.047,871	34	573.721,297 640.086,026	51.537
34	573.721,297 640.086,026	35	573.741,138 640.107,073	28.925	35	573.741,138 640.107,073	36	573.756,804 640.127,384	25.651	36	573.756,804 640.127,384	37	573.773,444 640.153,723	31.155
37	573.773,444 640.153,723	38	573.785,947 640.170,194	20.679	38	573.785,947 640.170,194	39	573.808,499 640.190,84	30.575	39	573.808,499 640.190,84	40	573.808,775 640.191,054	0.349
40	573.808,775 640.191,054	41	573.809,077 640.191,368	0.436	41	573.809,077 640.191,368	42	573.809,33 640.191,723	0.436	42	573.809,33 640.191,723	43	573.809,529 640.192,111	0.436
43	573.809,529 640.192,111	44	573.814,258 640.203,25	12.101	44	573.814,258 640.203,25	45	573.831,864 640.249,676	49.652	45	573.831,864 640.249,676	46	573.841,138 640.271,219	23.454
46	573.841,138 640.271,219	47	573.852,514 640.296,659	27.868	47	573.852,514 640.296,659	48	573.860,368 640.307,128	13.088	48	573.860,368 640.307,128	49	573.882,853 640.329,458	31.689
49	573.882,853 640.329,458	50	573.894,626 640.341,732	17.007	50	573.894,626 640.341,732	51	573.899,459 640.350,287	9.826	51	573.899,459 640.350,287	52	573.906,477 640.377,385	27.992
52	573.906,477 640.377,385	53	573.913,316 640.395,511	19.373	53	573.913,316 640.395,511	54	573.927,554 640.417,986	26.605	54	573.927,554 640.417,986	55	573.927,754 640.418,358	0.422
55	573.927,754 640.418,358	56	573.930,4 640.427,407	9.428	56	573.930,4 640.427,407	57	573.933,551 640.452,728	25.516	57	573.933,551 640.452,728	58	573.939,14 640.465,228	13.693
58	573.939,14 640.465,228	59	573.948,59 640.476,743	14.896	59	573.948,59 640.476,743	60	573.970,577 640.503,726	34.807	60	573.970,577 640.503,726	61	573.988,519 640.530,005	31.82
61	573.988,519 640.530,005	62	574.004,885 640.558,783	33.106	62	574.004,885 640.558,783	63	574.028,852 640.583,44	34.386	63	574.028,852 640.583,44	64	574.059,225 640.601,94	35.564
64	574.059,225 640.601,94	65	574.096,876 640.611,363	38.812	65	574.096,876 640.611,363	1	574.120,69 640.613,715	23.93					

\*\* Lungimile segmentelor sunt determinate în planul de proiecție Stereo 70 și sunt rotunjite la 1 milimetru.

\*\*\* Distanța dintre puncte este formată din segmente cumulate ce sunt mai mici decât valoarea 1 milimetru.



**DATE DESPRE IMOBILUL NR. 8355**

Oficiul de Cadastru și Publicitate Imobiliară NEAMT  
Biroul de Cadastru și Publicitate Imobiliară Targu-Neamt

**A. Partea I. Descrierea imobilului**

TEREN Extravilan

Adresa: Jud. Neamt

Nr. Crt	Nr cadastral Nr. topografic	Suprafața* (mp)	Observații / Referințe
A1		Din acte: 613.000 Masurata: 20.969	Sector cadastral:1 Teren neimprejmuit; DIFERENTA DE SUPRAFATA INSCRISA IN INVENTARUL BUNURILOR DIN DOMENIUL PUBLIC AL STATULUI SE REGASESTE IN ALTE SECTOARE CADASTRALE

**B. Partea II. Proprietari și acte**

Inscrieri privitoare la dreptul de proprietate și alte drepturi reale		Referințe
<b>8355 / 13/01/2023</b>		
Act Administrativ nr. 1705, din 21/12/2006 emis de GUVERNUL ROMANIEI;		
B1	Intabulare, drept de PROPRIETATE, dobandit prin Lege, cota actuala 1/1, cota initiala 1/1 1) <b>STATUL ROMAN</b> , CIF:9999999999999, -domeniul public	A1
Act Administrativ nr. 982, din 29/12/1998 emis de GUVERNUL ROMANIEI (ORDINUL 182/26.02.2018 AVIZ CTAS 895/13.12.2017 EXTRAS DIN AMENAJAMENTUL SILVIC AL UNITATILOR DE PRODUCTIE);		
B2	Intabulare, drept de ADMINISTRARE, dobandit prin Lege, cota actuala 1/1 1) <b>RNP - ROMSILVA - PRIN DIRECTIA SILVICA NEAMT</b> , CIF:1590120	A1

**C. Partea III. SARCINI .**

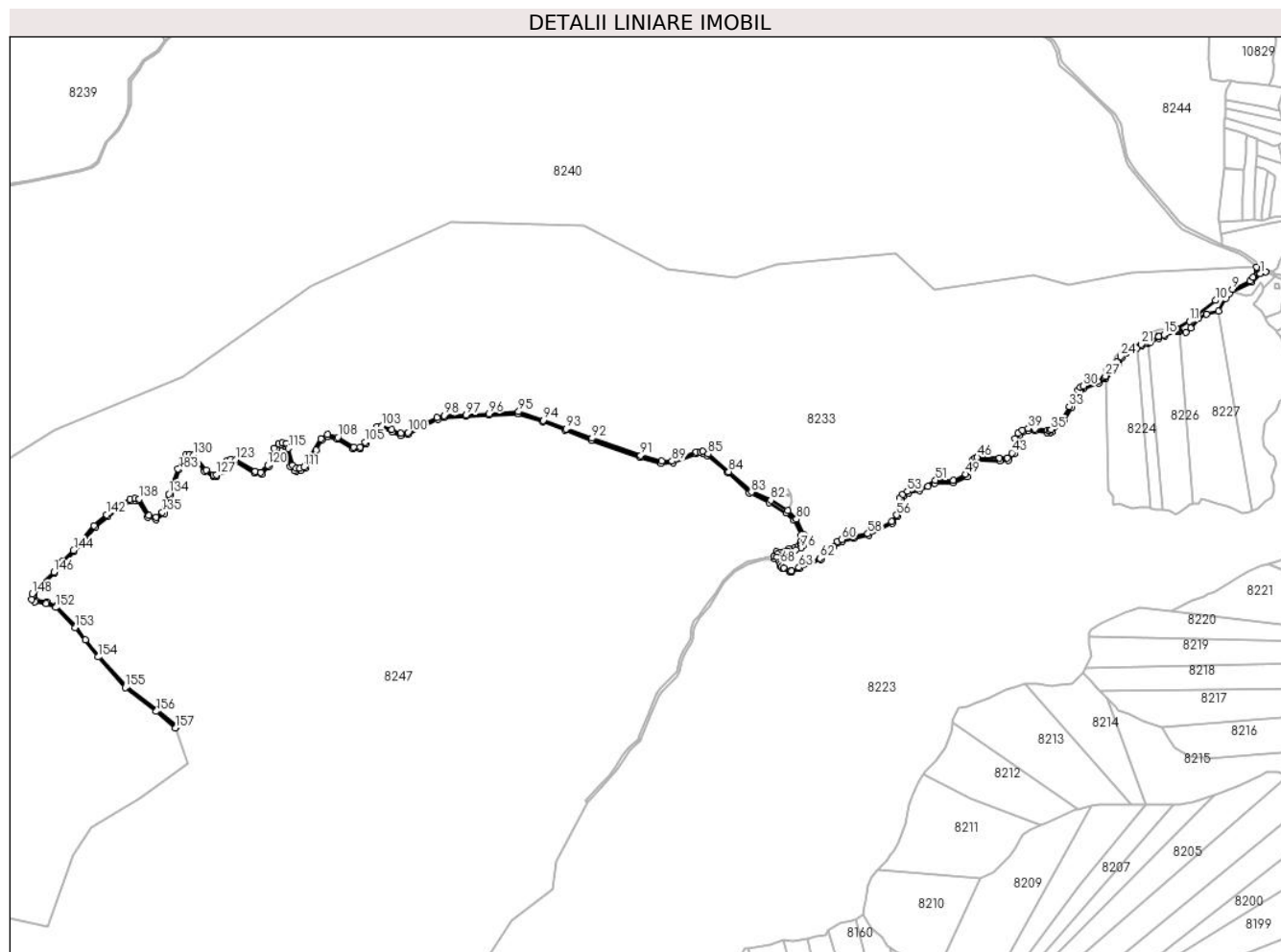
Inscrieri privind dezmembramintele dreptului de proprietate, drepturi reale de garanție și sarcini	Referințe
NU SUNT	

## Anexa Nr. 1 La Partea I

## Teren

Nr cadastral	Suprafața (mp)*	Observații / Referințe
	Din acte: 613.000 Masurata: 20.969	DIFERENTA DE SUPRAFATA INSCRISA IN INVENTARUL BUNURILOR DIN DOMENIUL PUBLIC AL STATULUI SE REGASESTE IN ALTE SECTOARE CADASTRALE

\* Suprafața este determinată în planul de proiecție Stereo 70.



## Date referitoare la teren

Crt	Categorie folosință	Intravilan	Suprafața (mp)	Tarla	Parcelă	Nr. topo	Observații / Referințe
1	drum	NU	20.969	UP III Hălăuca	UA 121D	-	UP III Hălăuca - O.S. Pipirig, Drum exploatare forestier FE031 = D121

## Lungime Segmente

1) Valorile lungimilor segmentelor sunt obținute din proiecție în plan.

Punct început	X / Y	Punct sfârșit	X / Y	Lungime segment	Punct început	X / Y	Punct sfârșit	X / Y	Lungime segment	Punct început	X / Y	Punct sfârșit	X / Y	Lungime segment
1	575.248,709 641.275,489	2	575.261,605 641.280,195	13.728	2	575.261,605 641.280,195	3	575.240,922 641.291,128	23.395	3	575.240,922 641.291,128	4	575.242,428 641.287,795	3.657
4	575.242,428 641.287,795	5	575.243,525 641.283,285	4.641	5	575.243,525 641.283,285	6	575.241,737 641.278,735	4.889	6	575.241,737 641.278,735	7	575.232,435 641.267,118	14.882
7	575.232,435 641.267,118	8	575.225,384 641.259,215	10.591	8	575.225,384 641.259,215	9	575.184,084 641.238,896	46.028	9	575.184,084 641.238,896	10	575.144,965 641.213,457	46.663
10	575.144,965 641.213,457	11	575.084,93 641.164,741	77.314	11	575.084,93 641.164,741	12	575.055,76 641.148,535	33.369	12	575.055,76 641.148,535	13	575.057,311 641.146,292	2.727

Punct început	X / Y	Punct sfârșit	X / Y	Lungime segment	Punct început	X / Y	Punct sfârșit	X / Y	Lungime segment	Punct început	X / Y	Punct sfârșit	X / Y	Lungime segment
13	575.057,311 641.146,292	14	575.053,443 641.144,339	4.333	14	575.053,443 641.144,339	15	575.025,306 641.134,411	29.837	15	575.025,306 641.134,411	16	575.013,004 641.129,968	13.08
16	575.013,004 641.129,968	17	575.011,536 641.129,437	1.561	17	575.011,536 641.129,437	18	574.994,982 641.120,916	18.618	18	574.994,982 641.120,916	19	574.991,485 641.119,176	3.906
19	574.991,485 641.119,176	20	574.987,399 641.117,54	4.401	20	574.987,399 641.117,54	21	574.972,353 641.111,513	16.208	21	574.972,353 641.111,513	22	574.944,28 641.100,843	30.032
22	574.944,28 641.100,843	23	574.933,658 641.093,828	12.729	23	574.933,658 641.093,828	24	574.924,484 641.083,302	13.963	24	574.924,484 641.083,302	25	574.916,383 641.070,137	15.458
25	574.916,383 641.070,137	26	574.906,03 641.054,797	18.507	26	574.906,03 641.054,797	27	574.889,474 641.037,759	23.757	27	574.889,474 641.037,759	28	574.886,598 641.034,799	4.127
28	574.886,598 641.034,799	29	574.871,178 641.025,528	17.992	29	574.871,178 641.025,528	30	574.837,685 641.014,821	35.163	30	574.837,685 641.014,821	31	574.830,305 641.011,791	7.978
31	574.830,305 641.011,791	32	574.825,026 641.004,964	8.63	32	574.825,026 641.004,964	33	574.805,256 640.967,114	42.702	33	574.805,256 640.967,114	34	574.788,382 640.936,806	34.689
34	574.788,382 640.936,806	35	574.763,18 640.913,611	34.251	35	574.763,18 640.913,611	36	574.759,96 640.911,842	3.674	36	574.759,96 640.911,842	37	574.754,604 640.911,791	5.356
37	574.754,604 640.911,791	38	574.726,013 640.915,348	28.811	38	574.726,013 640.915,348	39	574.710,46 640.915,968	15.565	39	574.710,46 640.915,968	40	574.695,69 640.912,625	15.144
40	574.695,69 640.912,625	41	574.686,884 640.904,769	11.801	41	574.686,884 640.904,769	42	574.679,885 640.893,116	13.593	42	574.679,885 640.893,116	43	574.671,853 640.859,525	34.538
43	574.671,853 640.859,525	44	574.660,888 640.848,276	15.709	44	574.660,888 640.848,276	45	574.643,224 640.847,106	17.703	45	574.643,224 640.847,106	46	574.591,671 640.849,003	51.588
46	574.591,671 640.849,003	47	574.586,542 640.847,321	5.398	47	574.586,542 640.847,321	48	574.581,683 640.842,894	6.573	48	574.581,683 640.842,894	49	574.564,72 640.809,732	37.249
49	574.564,72 640.809,732	50	574.536,235 640.796,301	31.493	50	574.536,235 640.796,301	51	574.494,554 640.795,785	41.684	51	574.494,554 640.795,785	52	574.456,457 640.776,35	42.768
52	574.456,457 640.776,35	53	574.429,448 640.769,963	27.754	53	574.429,448 640.769,963	54	574.418,751 640.764,042	12.226	54	574.418,751 640.764,042	55	574.411,427 640.755,507	11.247
55	574.411,427 640.755,507	56	574.404,729 640.715,305	40.756	56	574.404,729 640.715,305	57	574.392,698 640.700,147	19.352	57	574.392,698 640.700,147	58	574.337,487 640.671,954	61.993
58	574.337,487 640.671,954	59	574.305,425 640.665,286	32.748	59	574.305,425 640.665,286	60	574.277,403 640.658,64	28.799	60	574.277,403 640.658,64	61	574.266,6 640.654,141	11.702
61	574.266,6 640.654,141	62	574.226,341 640.614,958	56.179	62	574.226,341 640.614,958	63	574.177,502 640.593,214	53.461	63	574.177,502 640.593,214	64	574.159,817 640.585,815	19.17
64	574.159,817 640.585,815	65	574.157,818 640.585,927	2.002	65	574.157,818 640.585,927	66	574.142,714 640.592,516	16.479	66	574.142,714 640.592,516	67	574.137,648 640.596,404	6.386
67	574.137,648 640.596,404	68	574.134,665 640.601,707	6.084	68	574.134,665 640.601,707	69	574.132,165 640.606,65	5.539	69	574.132,165 640.606,65	70	574.126,601 640.617,652	12.329
70	574.126,601 640.617,652	71	574.128,74 640.625,011	7.664	71	574.128,74 640.625,011	72	574.132,832 640.627,758	4.929	72	574.132,832 640.627,758	73	574.139,392 640.629,134	6.703
73	574.139,392 640.629,134	74	574.152,574 640.631,974	13.484	74	574.152,574 640.631,974	75	574.170,275 640.633,962	17.812	75	574.170,275 640.633,962	76	574.182,324 640.639,23	13.15
76	574.182,324 640.639,23	77	574.186,409 640.644,24	6.464	77	574.186,409 640.644,24	78	574.189,209 640.653,02	9.216	78	574.189,209 640.653,02	79	574.189,783 640.669,133	16.123
79	574.189,783 640.669,133	80	574.171,777 640.705,661	40.725	80	574.171,777 640.705,661	81	574.151,328 640.725,493	28.486	81	574.151,328 640.725,493	82	574.112,439 640.749,421	45.661
82	574.112,439 640.749,421	83	574.067,189 640.768,659	49.17	83	574.067,189 640.768,659	84	574.014,511 640.816,026	70.842	84	574.014,511 640.816,026	85	573.966,707 640.856,87	62.877
85	573.966,707 640.856,87	86	573.954,515 640.862,945	13.622	86	573.954,515 640.862,945	87	573.948,533 640.862,073	6.045	87	573.948,533 640.862,073	88	573.938,782 640.861,542	9.765
88	573.938,782 640.861,542	89	573.882,972 640.840,202	59.751	89	573.882,972 640.840,202	90	573.859,055 640.839,983	23.918	90	573.859,055 640.839,983	91	573.809,923 640.853,573	50.977
91	573.809,923 640.853,573	92	573.696,878 640.893,538	119.902	92	573.696,878 640.893,538	93	573.637,098 640.915,296	63.616	93	573.637,098 640.915,296	94	573.583,875 640.935,326	56.867
94	573.583,875 640.935,326	95	573.526,77 640.955,177	60.457	95	573.526,77 640.955,177	96	573.457,645 640.950,456	69.286	96	573.457,645 640.950,456	97	573.404,507 640.947,261	53.234
97	573.404,507 640.947,261	98	573.353,331 640.946,532	51.181	98	573.353,331 640.946,532	99	573.337,12 640.941,578	16.951	99	573.337,12 640.941,578	100	573.269,877 640.906,971	75.626
100	573.269,877 640.906,971	101	573.252,736 640.904,718	17.288	101	573.252,736 640.904,718	102	573.232,22 640.914,294	22.641	102	573.232,22 640.914,294	103	573.209,435 640.922,657	24.271
103	573.209,435 640.922,657	104	573.197,599 640.920,829	11.976	104	573.197,599 640.920,829	105	573.170,722 640.884,31	45.343	105	573.170,722 640.884,31	106	573.158,134 640.873,181	16.802
106	573.158,134 640.873,181	107	573.143,738 640.873,066	14.396	107	573.143,738 640.873,066	108	573.106,746 640.895,773	43.405	108	573.106,746 640.895,773	109	573.083,123 640.901,92	24.41
109	573.083,123 640.901,92	110	573.067,45 640.892,003	18.547	110	573.067,45 640.892,003	111	573.028,642 640.826,848	75.837	111	573.028,642 640.826,848	112	573.018,39 640.823,968	10.649

Punct început	X / Y	Punct sfârşit	X / Y	Lungime segment	Punct început	X / Y	Punct sfârşit	X / Y	Lungime segment	Punct început	X / Y	Punct sfârşit	X / Y	Lungime segment
112	573.018,39 640.823,968	113	573.009,797 640.823,441	8.609	113	573.009,797 640.823,441	114	573.001,389 640.830,8	11.17 4	114	573.001,389 640.830,8	115	572.991,798 640.870,024	40.38
115	572.991,798 640.870,024	116	572.987,302 640.880,697	11.58 1	116	572.987,302 640.880,697	117	572.977,328 640.883,054	10.24 9	117	572.977,328 640.883,054	118	572.969,666 640.880,73	8.007
118	572.969,666 640.880,73	119	572.958,753 640.870,618	14.87 8	119	572.958,753 640.870,618	120	572.943,582 640.831,153	42.28 1	120	572.943,582 640.831,153	121	572.927,719 640.814,371	23.09 3
121	572.927,719 640.814,371	122	572.914,427 640.816,218	13.42	122	572.914,427 640.816,218	123	572.869,584 640.844,01	52.75 7	123	572.869,584 640.844,01	124	572.858,795 640.844,55	10.80 3
124	572.858,795 640.844,55	125	572.849,913 640.841,455	9.406	125	572.849,913 640.841,455	126	572.834,048 640.817,988	28.32 7	126	572.834,048 640.817,988	127	572.824,358 640.808,473	13.58 1
127	572.824,358 640.808,473	128	572.818,102 640.808,364	6.257	128	572.818,102 640.808,364	129	572.801,054 640.819,107	20.15 1	129	572.801,054 640.819,107	130	572.771,252 640.854,827	46.52
130	572.771,252 640.854,827	131	572.761,865 640.856,624	9.557	131	572.761,865 640.856,624	132	572.753,42 640.854,564	8.693	132	572.753,42 640.854,564	133	572.734,965 640.822,731	36.79 6
133	572.734,965 640.822,731	134	572.714,235 640.763,815	62.45 7	134	572.714,235 640.763,815	135	572.699,309 640.721,378	44.98 5	135	572.699,309 640.721,378	136	572.684,68 640.709,924	18.58
136	572.684,68 640.709,924	137	572.668,052 640.713,824	17.07 9	137	572.668,052 640.713,824	138	572.645,423 640.752,734	45.01 2	138	572.645,423 640.752,734	139	572.634,924 640.754,114	10.58 9
139	572.634,924 640.754,114	140	572.623,844 640.752,017	11.27 7	140	572.623,844 640.752,017	141	572.600,602 640.737,551	27.37 6	141	572.600,602 640.737,551	142	572.569,461 640.715,966	37.89
142	572.569,461 640.715,966	143	572.540,531 640.690,338	38.64 9	143	572.540,531 640.690,338	144	572.493,047 640.633,381	74.15 4	144	572.493,047 640.633,381	145	572.468,663 640.608,824	34.60 7
145	572.468,663 640.608,824	146	572.447,073 640.582,315	34.18 9	146	572.447,073 640.582,315	147	572.414,41 640.549,671	46.17 9	147	572.414,41 640.549,671	148	572.397,126 640.531,751	24.89 7
148	572.397,126 640.531,751	149	572.395,692 640.519,882	11.95 5	149	572.395,692 640.519,882	150	572.402,841 640.513,761	9.411	150	572.402,841 640.513,761	151	572.429,222 640.509,987	26.65
151	572.429,222 640.509,987	152	572.451,294 640.500,383	24.07 1	152	572.451,294 640.500,383	153	572.496,551 640.453,923	64.85 9	153	572.496,551 640.453,923	154	572.549,349 640.385,314	86.57 3
154	572.549,349 640.385,314	155	572.612,741 640.314,556	95.00 1	155	572.612,741 640.314,556	156	572.684,967 640.259,134	91.04	156	572.684,967 640.259,134	157	572.729,357 640.220,35	58.94 6
157	572.729,357 640.220,35	158	572.732,826 640.224,82	5.658	158	572.732,826 640.224,82	159	572.687,896 640.263,129	59.04 5	159	572.687,896 640.263,129	160	572.617,487 640.315,8	87.93
160	572.617,487 640.315,8	161	572.553,102 640.385,805	95.11 1	161	572.553,102 640.385,805	162	572.520,972 640.425,56	51.11 6	162	572.520,972 640.425,56	163	572.498,459 640.456,986	38.65 8
163	572.498,459 640.456,986	164	572.453,83 640.503,393	64.38 4	164	572.453,83 640.503,393	165	572.430,759 640.513,789	25.30 5	165	572.430,759 640.513,789	166	572.405,699 640.516,593	25.21 6
166	572.405,699 640.516,593	167	572.399,599 640.521,403	7.768	167	572.399,599 640.521,403	168	572.400,655 640.530,145	8.806	168	572.400,655 640.530,145	169	572.416,482 640.547,69	23.62 9
169	572.416,482 640.547,69	170	572.449,003 640.580,925	46.49 9	170	572.449,003 640.580,925	171	572.469,32 640.605,034	31.52 8	171	572.469,32 640.605,034	172	572.494,355 640.630,671	35.83 3
172	572.494,355 640.630,671	173	572.543,982 640.687,529	75.47	173	572.543,982 640.687,529	174	572.572,337 640.711,756	37.29 5	174	572.572,337 640.711,756	175	572.602,299 640.734,103	37.37 8
175	572.602,299 640.734,103	176	572.626,297 640.748,384	27.92 6	176	572.626,297 640.748,384	177	572.634,287 640.749,658	8.091	177	572.634,287 640.749,658	178	572.641,953 640.747,928	7.859
178	572.641,953 640.747,928	179	572.664,568 640.709,59	44.51 1	179	572.664,568 640.709,59	180	572.685,25 640.705,061	21.17 2	180	572.685,25 640.705,061	181	572.704,018 640.717,998	22.79 5
181	572.704,018 640.717,998	182	572.717,934 640.762,318	46.45 3	182	572.717,934 640.762,318	183	572.738,445 640.820,714	61.89 3	183	572.738,445 640.820,714	184	572.754,786 640.849,58	33.17
184	572.754,786 640.849,58	185	572.762,5 640.851,026	7.848	185	572.762,5 640.851,026	186	572.769,313 640.850,107	6.875	186	572.769,313 640.850,107	187	572.797,513 640.816,591	43.80 1
187	572.797,513 640.816,591	188	572.817,385 640.803,626	23.72 7	188	572.817,385 640.803,626	189	572.824,681 640.804,174	7.317	189	572.824,681 640.804,174	190	572.836,862 640.815,376	16.54 9
190	572.836,862 640.815,376	191	572.852,664 640.837,297	27.02 3	191	572.852,664 640.837,297	192	572.860,263 640.838,827	7.751	192	572.860,263 640.838,827	193	572.868,929 640.838,698	8.667
193	572.868,929 640.838,698	194	572.912,828 640.811,902	51.43 1	194	572.912,828 640.811,902	195	572.929,552 640.810,341	16.79 7	195	572.929,552 640.810,341	196	572.947,562 640.828,628	25.66 7
196	572.947,562 640.828,628	197	572.963,512 640.868,454	42.90 1	197	572.963,512 640.868,454	198	572.972,078 640.876,713	11.89 9	198	572.972,078 640.876,713	199	572.977,913 640.878,077	5.992
199	572.977,913 640.878,077	200	572.983,397 640.876,138	5.817	200	572.983,397 640.876,138	201	572.986,451 640.869,053	7.715	201	572.986,451 640.869,053	202	572.996,754 640.828,234	42.09 9
202	572.996,754 640.828,234	203	573.006,255 640.818,567	13.55 4	203	573.006,255 640.818,567	204	573.010,026 640.817,369	3.957	204	573.010,026 640.817,369	205	573.019,565 640.818,846	9.653
205	573.019,565 640.818,846	206	573.030,644 640.823,15	11.88 6	206	573.030,644 640.823,15	207	573.056,819 640.866,427	50.57 7	207	573.056,819 640.866,427	208	573.070,99 640.889,895	27.41 5
208	573.070,99 640.889,895	209	573.083,541 640.896,596	14.22 8	209	573.083,541 640.896,596	210	573.104,953 640.891,617	21.98 3	210	573.104,953 640.891,617	211	573.141,393 640.869,056	42.85 9



Punct început	X / Y	Punct sfârșit	X / Y	Lungime segment	Punct început	X / Y	Punct sfârșit	X / Y	Lungime segment	Punct început	X / Y	Punct sfârșit	X / Y	Lungime segment
211	573.141,393 640.869,056	212	573.158,822 640.868,961	17.42 9	212	573.158,822 640.868,961	213	573.172,471 640.880,683	17.99 2	213	573.172,471 640.880,683	214	573.198,294 640.916,331	44.01 8
214	573.198,294 640.916,331	215	573.209,894 640.917,621	11.67 2	215	573.209,894 640.917,621	216	573.232,946 640.908,349	24.84 7	216	573.232,946 640.908,349	217	573.253,254 640.899,678	22.08 2
217	573.253,254 640.899,678	218	573.270,319 640.901,948	17.21 5	218	573.270,319 640.901,948	219	573.339,126 640.937,07	77.25 3	219	573.339,126 640.937,07	220	573.353,242 640.941,87	14.91
220	573.353,242 640.941,87	221	573.403,669 640.943,845	50.46 6	221	573.403,669 640.943,845	222	573.457,709 640.946,903	54.12 6	222	573.457,709 640.946,903	223	573.525,455 640.950,422	67.83 7
223	573.525,455 640.950,422	224	573.582,852 640.931,226	60.52 2	224	573.582,852 640.931,226	225	573.634,801 640.911,74	55.48 3	225	573.634,801 640.911,74	226	573.695,434 640.888,946	64.77 6
226	573.695,434 640.888,946	227	573.808,977 640.849,215	120.2 94	227	573.808,977 640.849,215	228	573.858,077 640.835,307	51.03 2	228	573.858,077 640.835,307	229	573.884,91 640.836,01	26.84 2
229	573.884,91 640.836,01	230	573.938,413 640.857,403	57.62 1	230	573.938,413 640.857,403	231	573.954,028 640.858,718	15.67	231	573.954,028 640.858,718	232	573.963,454 640.853,667	10.69 4
232	573.963,454 640.853,667	233	574.011,544 640.813,284	62.79 7	233	574.011,544 640.813,284	234	574.062,604 640.766,359	69.34 8	234	574.062,604 640.766,359	235	574.108,685 640.744,348	51.06 8
235	574.108,685 640.744,348	236	574.147,436 640.719,908	45.81 4	236	574.147,436 640.719,908	237	574.166,606 640.702,623	25.81 2	237	574.166,606 640.702,623	238	574.183,223 640.667,382	38.96 2
238	574.183,223 640.667,382	239	574.183,2 640.655,178	12.20 4	239	574.183,2 640.655,178	240	574.181,103 640.647,441	8.016	240	574.181,103 640.647,441	241	574.177,105 640.643,641	5.516
241	574.177,105 640.643,641	242	574.169,05 640.639,841	8.906	242	574.169,05 640.639,841	243	574.154,224 640.636,88	15.11 9	243	574.154,224 640.636,88	244	574.125,633 640.630,385	29.31 9
244	574.125,633 640.630,385	245	574.119,314 640.620,767	11.50 8	245	574.119,314 640.620,767	246	574.120,69 640.613,715	7.185	246	574.120,69 640.613,715	247	574.134,842 640.594,399	23.94 5
247	574.134,842 640.594,399	248	574.139,038 640.590,161	5.964	248	574.139,038 640.590,161	249	574.157,403 640.582,06	20.07 2	249	574.157,403 640.582,06	250	574.160,021 640.581,927	2.621
250	574.160,021 640.581,927	251	574.178,885 640.590,325	20.64 9	251	574.178,885 640.590,325	252	574.228,812 640.611,331	54.16 6	252	574.228,812 640.611,331	253	574.258,816 640.641,165	42.31 2
253	574.258,816 640.641,165	254	574.268,96 640.651,015	14.13 9	254	574.268,96 640.651,015	255	574.278,76 640.654,242	10.31 8	255	574.278,76 640.654,242	256	574.305,37 640.661,078	27.47 4
256	574.305,37 640.661,078	257	574.339,613 640.668,709	35.08 3	257	574.339,613 640.668,709	258	574.395,219 640.696,308	62.07 8	258	574.395,219 640.696,308	259	574.407,916 640.712,86	20.86 1
259	574.407,916 640.712,86	260	574.415,876 640.752,686	40.61 4	260	574.415,876 640.752,686	261	574.421,484 640.759,519	8.84	261	574.421,484 640.759,519	262	574.431,856 640.765,862	12.15 8
262	574.431,856 640.765,862	263	574.457,802 640.771,358	26.52 2	263	574.457,802 640.771,358	264	574.476,896 640.781,245	21.50 2	264	574.476,896 640.781,245	265	574.493,46 640.788,875	18.23 7
265	574.493,46 640.788,875	266	574.536,235 640.790,186	42.79 5	266	574.536,235 640.790,186	267	574.568,951 640.804,49	35.70 6	267	574.568,951 640.804,49	268	574.586,039 640.838,127	37.72 9
268	574.586,039 640.838,127	269	574.589,665 640.841,652	5.057	269	574.589,665 640.841,652	270	574.593,021 640.841,652	3.356	270	574.593,021 640.841,652	271	574.644,098 640.841,059	51.08
271	574.644,098 640.841,059	272	574.663,673 640.842,443	19.62 4	272	574.663,673 640.842,443	273	574.677,776 640.858,043	21.03	273	574.677,776 640.858,043	274	574.683,881 640.891,152	33.66 7
274	574.683,881 640.891,152	275	574.690,447 640.900,674	11.56 6	275	574.690,447 640.900,674	276	574.697,109 640.907,956	9.87	276	574.697,109 640.907,956	277	574.710,643 640.911,044	13.88 2
277	574.710,643 640.911,044	278	574.725,647 640.910,558	15.01 2	278	574.725,647 640.910,558	279	574.754,205 640.907,188	28.75 6	279	574.754,205 640.907,188	280	574.760,678 640.906,865	6.481
280	574.760,678 640.906,865	281	574.764,911 640.908,616	4.581	281	574.764,911 640.908,616	282	574.792,526 640.933,635	37.26 3	282	574.792,526 640.933,635	283	574.811,481 640.965,502	37.07 8
283	574.811,481 640.965,502	284	574.830,338 641.001,687	40.80 4	284	574.830,338 641.001,687	285	574.834,011 641.006,484	6.042	285	574.834,011 641.006,484	286	574.838,863 641.009,221	5.571
286	574.838,863 641.009,221	287	574.874,609 641.022,053	37.97 9	287	574.874,609 641.022,053	288	574.889,842 641.031,592	17.97 3	288	574.889,842 641.031,592	289	574.909,198 641.051,823	27.99 9
289	574.909,198 641.051,823	290	574.920,323 641.067,274	19.03 9	290	574.920,323 641.067,274	291	574.920,945 641.068,387	1.275	291	574.920,945 641.068,387	292	574.927,939 641.080,902	14.33 7
292	574.927,939 641.080,902	293	574.936,085 641.090,84	12.85	293	574.936,085 641.090,84	294	574.937,521 641.091,667	1.657	294	574.937,521 641.091,667	295	574.945,964 641.096,522	9.739
295	574.945,964 641.096,522	296	574.946,173 641.096,627	0.234	296	574.946,173 641.096,627	297	574.962,515 641.103,305	17.65 4	297	574.962,515 641.103,305	298	574.973,923 641.107,967	12.32 4
298	574.973,923 641.107,967	299	574.987,722 641.113,306	14.79 6	299	574.987,722 641.113,306	300	574.993,476 641.115,532	6.17	300	574.993,476 641.115,532	301	575.012,987 641.124,922	21.65 3
301	575.012,987 641.124,922	302	575.026,661 641.130,433	14.74 3	302	575.026,661 641.130,433	303	575.057,089 641.142,317	32.66 6	303	575.057,089 641.142,317	304	575.059,329 641.143,376	2.478
304	575.059,329 641.143,376	305	575.060,806 641.141,241	2.596	305	575.060,806 641.141,241	306	575.075,794 641.139,112	15.13 8	306	575.075,794 641.139,112	307	575.088,148 641.149,902	16.40 3
307	575.088,148 641.149,902	308	575.105,611 641.172,142	28.27 7	308	575.105,611 641.172,142	309	575.124,115 641.181,101	20.55 9	309	575.124,115 641.181,101	310	575.151,627 641.188,151	28.40 1

Punct început	X / Y	Punct sfârșit	X / Y	Lungime segment
310	575.151,627 641.188,151	311	575.169,173 641.218,398	34.968
313	575.229,596 641.255,457	1	575.248,709 641.275,489	27.687

Punct început	X / Y	Punct sfârșit	X / Y	Lungime segment
311	575.169,173 641.218,398	312	575.177,875 641.229,301	13.95

Punct început	X / Y	Punct sfârșit	X / Y	Lungime segment
312	575.177,875 641.229,301	313	575.229,596 641.255,457	57.959

\*\* Lungimile segmentelor sunt determinate în planul de proiecție Stereo 70 și sunt rotunjite la 1 milimetru.

\*\*\* Distanța dintre puncte este formată din segmente cumulate ce sunt mai mici decât valoarea 1 milimetru.

**DATE DESPRE IMOBILUL NR. 8356**

Oficiul de Cadastru și Publicitate Imobiliară NEAMT  
Biroul de Cadastru și Publicitate Imobiliară Targu-Neamt

**A. Partea I. Descrierea imobilului**

TEREN Extravilan

Adresa: Jud. Neamt

Nr. Crt	Nr cadastral Nr. topografic	Suprafața* (mp)	Observații / Referințe
A1		Din acte: 613.000 Masurata: 6.511	Sector cadastral:1 Teren neimprejmuit; DIFERENTA DE SUPRAFATA INSCRISA IN INVENTARUL BUNURILOR DIN DOMENIUL PUBLIC AL STATULUI SE REGASESTE IN ALTE SECTOARE CADASTRALE

**B. Partea II. Proprietari și acte**

Inscrieri privitoare la dreptul de proprietate și alte drepturi reale		Referințe
<b>8356 / 13/01/2023</b>		
Act Administrativ nr. 1705, din 21/12/2006 emis de GUVERNUL ROMANIEI;		
B1	Intabulare, drept de PROPRIETATE, dobandit prin Lege, cota actuala 1/1, cota initiala 1/1 1) <b>STATUL ROMAN</b> , CIF:9999999999999, -domeniul public	A1
Act Administrativ nr. 982, din 29/12/1998 emis de GUVERNUL ROMANIEI (ORDINUL 182/26.02.2018 AVIZ CTAS 895/13.12.2017 EXTRAS DIN AMENAJAMENTUL SILVIC AL UNITATILOR DE PRODUCTIE);		
B2	Intabulare, drept de ADMINISTRARE, dobandit prin Lege, cota actuala 1/1 1) <b>RNP - ROMSILVA - PRIN DIRECTIA SILVICA NEAMT</b> , CIF:1590120	A1

**C. Partea III. SARCINI .**

Inscrieri privind dezmembramintele dreptului de proprietate, drepturi reale de garanție și sarcini	Referințe
NU SUNT	

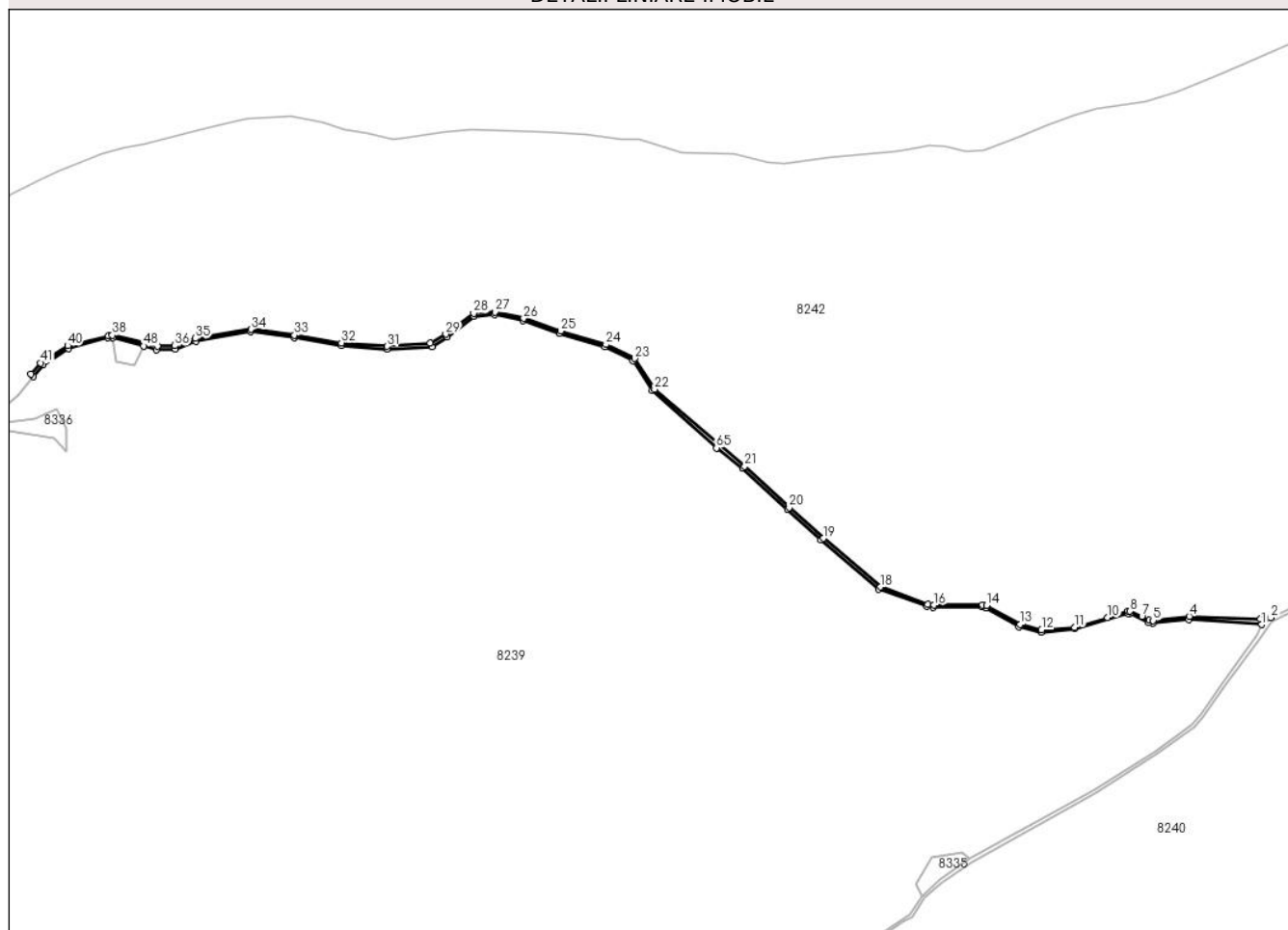
## Anexa Nr. 1 La Partea I

## Teren

Nr cadastral	Suprafața (mp)*	Observații / Referințe
	Din acte: 613.000 Masurata: 6.511	DIFERENTA DE SUPRAFATA INSCRISA IN INVENTARUL BUNURILOR DIN DOMENIUL PUBLIC AL STATULUI SE REGASESTE IN ALTE SECTOARE CADASTRALE

\* Suprafața este determinată în planul de proiecție Stereo 70.

## DETALII LINIARE IMOBIL



## Date referitoare la teren

Crt	Categorie folosință	Intravilan	Suprafața (mp)	Tarla	Parcelă	Nr. topo	Observații / Referințe
1	drum	NU	6.511	UP III Hălăuca	UA 123D	-	UP III Hălăuca - O.S. Pipirig, Drum exploatare forestier FE033 = D123

## Lungime Segmente

1) Valorile lungimilor segmentelor sunt obținute din proiecție în plan.

Punct început	X / Y	Punct sfârșit	X / Y	Lungime segment	Punct început	X / Y	Punct sfârșit	X / Y	Lungime segment	Punct început	X / Y	Punct sfârșit	X / Y	Lungime segment
1	573.146,395 642.170,768	2	573.158,276 642.179,721	14.87 7	2	573.158,276 642.179,721	3	573.145,125 642.178,082	13.25 3	3	573.145,125 642.178,082	4	573.052,356 642.181,454	92.83
4	573.052,356 642.181,454	5	573.005,426 642.175,982	47.24 8	5	573.005,426 642.175,982	6	573.000,273 642.176,481	5.177	6	573.000,273 642.176,481	7	572.990,583 642.181,336	10.83 8
7	572.990,583 642.181,336	8	572.975,287 642.188,21	16.77	8	572.975,287 642.188,21	9	572.972,862 642.188,124	2.427	9	572.972,862 642.188,124	10	572.946,203 642.179,794	27.93
10	572.946,203 642.179,794	11	572.903,254 642.167,268	44.73 8	11	572.903,254 642.167,268	12	572.860,046 642.163,86	43.34 2	12	572.860,046 642.163,86	13	572.832,314 642.170,868	28.60 4
13	572.832,314 642.170,868	14	572.788,561 642.195,431	50.17 6	14	572.788,561 642.195,431	15	572.783,378 642.196,396	5.272	15	572.783,378 642.196,396	16	572.720,3 642.196,097	63.07 9

Punct început	X / Y	Punct sfârșit	X / Y	Lungime segment	Punct început	X / Y	Punct sfârșit	X / Y	Lungime segment	Punct început	X / Y	Punct sfârșit	X / Y	Lungime segment
16	572.720,3 642.196,097	17	572.712,36 642.196,75	7.967	17	572.712,36 642.196,75	18	572.650,577 642.219,741	65.92 2	18	572.650,577 642.219,741	19	572.576,321 642.282,919	97.49 6
19	572.576,321 642.282,919	20	572.531,659 642.323,023	60.02 5	20	572.531,659 642.323,023	21	572.473,743 642.376,311	78.70 1	21	572.473,743 642.376,311	22	572.356,56 642.476,686	154.2 95
22	572.356,56 642.476,686	23	572.330,735 642.516,843	47.74 4	23	572.330,735 642.516,843	24	572.293,299 642.535,032	41.62 1	24	572.293,299 642.535,032	25	572.234,338 642.552,433	61.47 5
25	572.234,338 642.552,433	26	572.186,096 642.568,964	50.99 6	26	572.186,096 642.568,964	27	572.149,102 642.577,442	37.95 3	27	572.149,102 642.577,442	28	572.121,153 642.575,338	28.02 8
28	572.121,153 642.575,338	29	572.084,819 642.548,351	45.26	29	572.084,819 642.548,351	30	572.064,263 642.536,988	23.48 8	30	572.064,263 642.536,988	31	572.008,454 642.532,526	55.98 7
31	572.008,454 642.532,526	32	571.948,955 642.537,154	59.67 9	32	571.948,955 642.537,154	33	571.887,921 642.547,086	61.83 7	33	571.887,921 642.547,086	34	571.831,209 642.554,599	57.20 7
34	571.831,209 642.554,599	35	571.758,92 642.542,852	73.23 7	35	571.758,92 642.542,852	36	571.732,114 642.533,383	28.42 9	36	571.732,114 642.533,383	37	571.709,598 642.532,872	22.52 2
37	571.709,598 642.532,872	38	571.650,943 642.547,013	60.33 6	38	571.650,943 642.547,013	39	571.645,667 642.546,549	5.296	39	571.645,667 642.546,549	40	571.592,756 642.533,431	54.51 3
40	571.592,756 642.533,431	41	571.557,797 642.511,079	41.49 4	41	571.557,797 642.511,079	42	571.544,857 642.496,719	19.33	42	571.544,857 642.496,719	43	571.547,855 642.493,112	4.69
43	571.547,855 642.493,112	44	571.560,578 642.508,018	19.59 8	44	571.560,578 642.508,018	45	571.593,925 642.529,759	39.80 8	45	571.593,925 642.529,759	46	571.645,08 642.543,515	52.97 2
46	571.645,08 642.543,515	47	571.651,385 642.543,659	6.307	47	571.651,385 642.543,659	48	571.691,565 642.532,942	41.58 5	48	571.691,565 642.532,942	49	571.708,34 642.528,468	17.36 1
49	571.708,34 642.528,468	50	571.733,008 642.529,016	24.67 4	50	571.733,008 642.529,016	51	571.759,329 642.538,887	28.11 1	51	571.759,329 642.538,887	52	571.831,121 642.551,701	72.92 7
52	571.831,121 642.551,701	53	571.887,5 642.544,232	56.87 2	53	571.887,5 642.544,232	54	571.948,829 642.533,64	62.23 7	54	571.948,829 642.533,64	55	572.008,099 642.528,764	59.47
55	572.008,099 642.528,764	56	572.066,615 642.532,095	58.61 1	56	572.066,615 642.532,095	57	572.086,532 642.545,047	23.75 8	57	572.086,532 642.545,047	58	572.121,756 642.571,901	44.29 3
58	572.121,756 642.571,901	59	572.148,249 642.573,737	26.55 7	59	572.148,249 642.573,737	60	572.185,171 642.565,65	37.79 7	60	572.185,171 642.565,65	61	572.232,683 642.549,452	50.19 7
61	572.232,683 642.549,452	62	572.291,684 642.531,886	61.56	62	572.291,684 642.531,886	63	572.328,577 642.513,655	41.15 2	63	572.328,577 642.513,655	64	572.353,233 642.474,829	45.99 3
64	572.353,233 642.474,829	65	572.436,945 642.400,392	112.0 2	65	572.436,945 642.400,392	66	572.471,228 642.374,358	43.04 8	66	572.471,228 642.374,358	67	572.529,358 642.320,534	79.22 2
67	572.529,358 642.320,534	68	572.573,326 642.280,791	59.26 8	68	572.573,326 642.280,791	69	572.648,339 642.217,183	98.35 1	69	572.648,339 642.217,183	70	572.710,687 642.194,516	66.34 1
70	572.710,687 642.194,516	71	572.719,518 642.193,418	8.899	71	572.719,518 642.193,418	72	572.782,712 642.193,82	63.19 5	72	572.782,712 642.193,82	73	572.787,585 642.192,479	5.054
73	572.787,585 642.192,479	74	572.830,59 642.168,152	49.40 9	74	572.830,59 642.168,152	75	572.859,486 642.160,341	29.93 3	75	572.859,486 642.160,341	76	572.903,45 642.165,171	44.22 9
76	572.903,45 642.165,171	77	572.973,033 642.184,927	72.33 3	77	572.973,033 642.184,927	78	572.975,238 642.184,952	2.205	78	572.975,238 642.184,952	79	572.999,343 642.173,308	26.77
79	572.999,343 642.173,308	80	573.005,411 642.172,49	6.123	80	573.005,411 642.172,49	81	573.051,639 642.177,164	46.46 4	81	573.051,639 642.177,164	1	573.146,395 642.170,768	94.97 2

\*\* Lungimile segmentelor sunt determinate în planul de proiecție Stereo 70 și sunt rotunjite la 1 milimetru.

\*\*\* Distanța dintre puncte este formată din segmente cumulate ce sunt mai mici decât valoarea 1 milimetru.



**DATE DESPRE IMOBILUL NR. 8357**

Oficiul de Cadastru și Publicitate Imobiliară NEAMT  
Biroul de Cadastru și Publicitate Imobiliară Targu-Neamt

**A. Partea I. Descrierea imobilului**

TEREN Extravilan

Adresa: Jud. Neamt

Nr. Crt	Nr cadastral Nr. topografic	Suprafața* (mp)	Observații / Referințe
A1		Din acte: 613.000 Masurata: 5.333	Sector cadastral:1 Teren neimprejmuit; DIFERENTA DE SUPRAFATA INSCRISA IN INVENTARUL BUNURILOR DIN DOMENIUL PUBLIC AL STATULUI SE REGASESTE IN ALTE SECTOARE CADASTRALE

**B. Partea II. Proprietari și acte**

Inscrieri privitoare la dreptul de proprietate și alte drepturi reale		Referințe
<b>8357 / 13/01/2023</b>		
Act Administrativ nr. 1705, din 21/12/2006 emis de GUVERNUL ROMANIEI;		
B1	Intabulare, drept de PROPRIETATE, dobandit prin Lege, cota actuala 1/1, cota initiala 1/1 1) <b>STATUL ROMAN</b> , CIF:9999999999999, -domeniul public	A1
Act Administrativ nr. 982, din 29/12/1998 emis de GUVERNUL ROMANIEI (ORDINUL 182/26.02.2018 AVIZ CTAS 895/13.12.2017 EXTRAS DIN AMENAJAMENTUL SILVIC AL UNITATILOR DE PRODUCTIE);		
B2	Intabulare, drept de ADMINISTRARE, dobandit prin Lege, cota actuala 1/1 1) <b>RNP - ROMSILVA - PRIN DIRECTIA SILVICA NEAMT</b> , CIF:1590120	A1

**C. Partea III. SARCINI .**

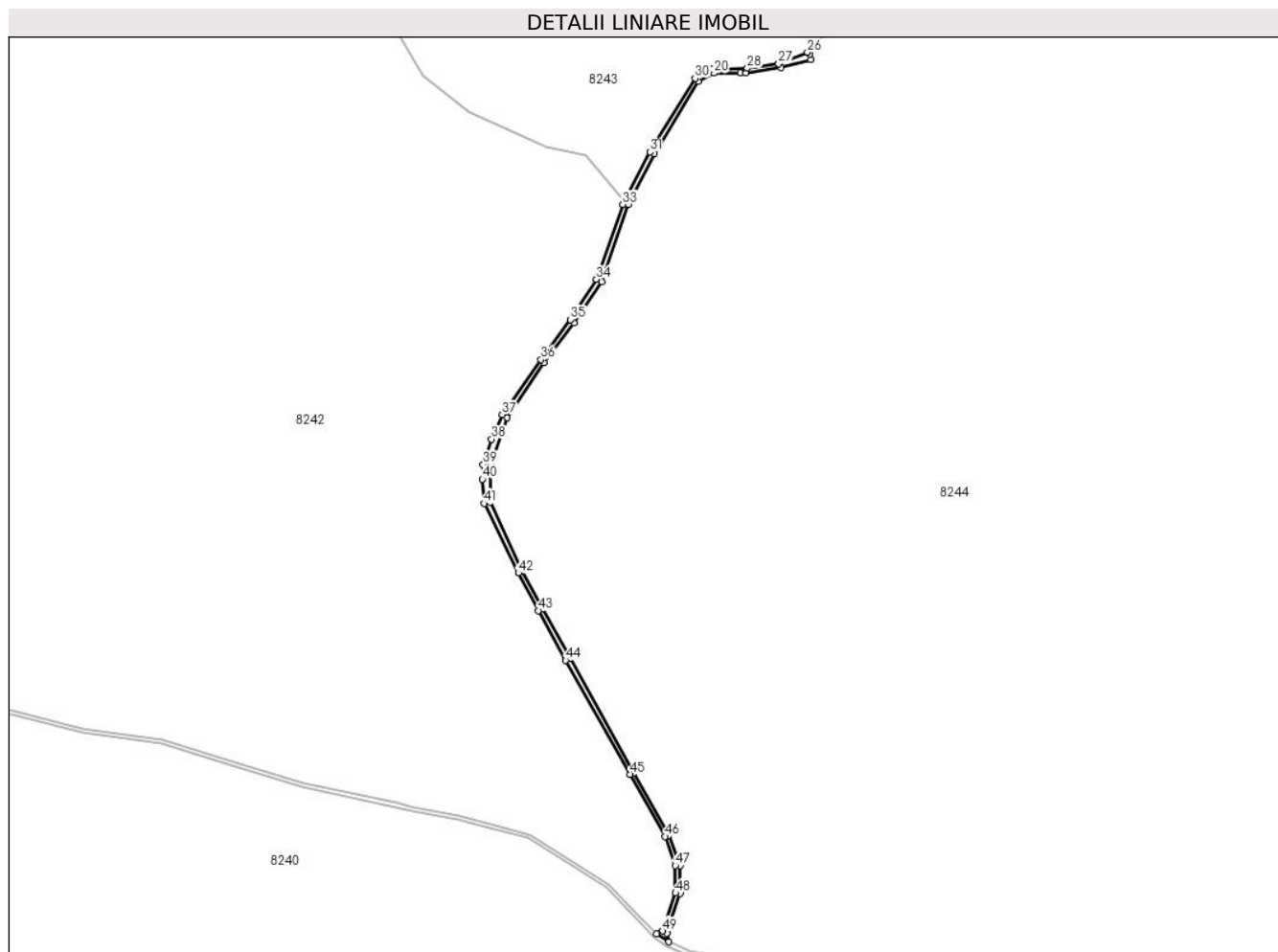
Inscrieri privind dezmembramintele dreptului de proprietate, drepturi reale de garanție și sarcini	Referințe
NU SUNT	

## Anexa Nr. 1 La Partea I

## Teren

Nr cadastral	Suprafața (mp)*	Observații / Referințe
	Din acte: 613.000 Masurata: 5.333	DIFERENȚA DE SUPRAFAȚA ÎNSCRISĂ ÎN INVENTARUL BUNURILOR DIN DOMENIUL PUBLIC AL STATULUI SE REGĂSEȘTE ÎN ALTE SECTOARE CADASTRALE

\* Suprafața este determinată în planul de proiecție Stereo 70.



## Date referitoare la teren

Crt	Categorie folosință	Intravilan	Suprafața (mp)	Tarla	Parcelă	Nr. topo	Observații / Referințe
1	drum	NU	5.333	UP III Hălăuca	UA 124D	-	UP III Hălăuca - O.S. Pipirig, Drum exploatare forestier FE034 = D124

## Lungime Segmente

1) Valorile lungimilor segmentelor sunt obținute din proiecție în plan.

Punct început	X / Y	Punct sfârșit	X / Y	Lungime segment	Punct început	X / Y	Punct sfârșit	X / Y	Lungime segment	Punct început	X / Y	Punct sfârșit	X / Y	Lungime segment
1	574.372,488 641.953,107	2	574.384,703 641.945,356	14.467	2	574.384,703 641.945,356	3	574.383,014 641.954,112	8.917	3	574.383,014 641.954,112	4	574.396,035 641.994,231	42.179
4	574.396,035 641.994,231	5	574.396,029 642.021,742	27.511	5	574.396,029 642.021,742	6	574.384,557 642.052,195	32.542	6	574.384,557 642.052,195	7	574.349,79 642.114,632	71.464
7	574.349,79 642.114,632	8	574.285,189 642.230,073	132.287	8	574.285,189 642.230,073	9	574.257,871 642.279,825	56.759	9	574.257,871 642.279,825	10	574.237,534 642.317,592	42.895
10	574.237,534 642.317,592	11	574.205,381 642.386,578	76.111	11	574.205,381 642.386,578	12	574.205,881 642.422,909	36.334	12	574.205,881 642.422,909	13	574.222,702 642.471,126	51.067
13	574.222,702 642.471,126	14	574.259,486 642.526,236	66.258	14	574.259,486 642.526,236	15	574.289,656 642.566,248	50.112	15	574.289,656 642.566,248	16	574.317,467 642.607,646	49.872



Punct început	X / Y	Punct sfârșit	X / Y	Lungime segment	Punct început	X / Y	Punct sfârșit	X / Y	Lungime segment	Punct început	X / Y	Punct sfârșit	X / Y	Lungime segment
16	574.317,467 642.607,646	17	574.344,243 642.685,338	82.177	17	574.344,243 642.685,338	18	574.370,22 642.735,952	56.891	18	574.370,22 642.735,952	19	574.414,336 642.808,554	84.955
19	574.414,336 642.808,554	20	574.429,917 642.816,978	17.712	20	574.429,917 642.816,978	21	574.457,118 642.816,995	27.201	21	574.457,118 642.816,995	22	574.462,563 642.817,099	5.446
22	574.462,563 642.817,099	23	574.497,435 642.822,525	35.292	23	574.497,435 642.822,525	24	574.527,668 642.830,405	31.243	24	574.527,668 642.830,405	25	574.526,215 642.835,979	5.76
25	574.526,215 642.835,979	26	574.524,077 642.837,957	2.913	26	574.524,077 642.837,957	27	574.495,229 642.826,297	31.115	27	574.495,229 642.826,297	28	574.463,573 642.821,913	31.958
28	574.463,573 642.821,913	29	574.428,217 642.820,91	35.37	29	574.428,217 642.820,91	30	574.411,396 642.811,775	19.141	30	574.411,396 642.811,775	31	574.366,244 642.738,066	86.439
31	574.366,244 642.738,066	32	574.340,302 642.688,53	55.918	32	574.340,302 642.688,53	33	574.338,687 642.685,445	3.482	33	574.338,687 642.685,445	34	574.312,161 642.610,065	79.911
34	574.312,161 642.610,065	35	574.286,013 642.569,709	48.087	35	574.286,013 642.569,709	36	574.256,512 642.529,633	49.763	36	574.256,512 642.529,633	37	574.217,631 642.474,384	67.559
37	574.217,631 642.474,384	38	574.206,887 642.449,807	26.823	38	574.206,887 642.449,807	39	574.198,384 642.424,256	26.929	39	574.198,384 642.424,256	40	574.197,634 642.409,552	14.723
40	574.197,634 642.409,552	41	574.199,66 642.385,244	24.392	41	574.199,66 642.385,244	42	574.233,872 642.315,502	77.681	42	574.233,872 642.315,502	43	574.253,848 642.277,733	42.726
43	574.253,848 642.277,733	44	574.281,28 642.227,819	56.955	44	574.281,28 642.227,819	45	574.345,821 642.113,52	131.262	45	574.345,821 642.113,52	46	574.380,89 642.051,144	71.558
46	574.380,89 642.051,144	47	574.391,299 642.021,998	30.949	47	574.391,299 642.021,998	48	574.391,636 641.994,27	27.73	48	574.391,636 641.994,27	49	574.378,88 641.956,247	40.106
49	574.378,88 641.956,247	1	574.372,488 641.953,107	7.122										

\*\* Lungimile segmentelor sunt determinate în planul de proiecție Stereo 70 și sunt rotunjite la 1 milimetru.

\*\*\* Distanța dintre puncte este formată din segmente cumulate ce sunt mai mici decât valoarea 1 milimetru.



**DATE DESPRE IMOBILUL NR. 8358**

Oficiul de Cadastru și Publicitate Imobiliară NEAMT  
Biroul de Cadastru și Publicitate Imobiliară Targu-Neamt

**A. Partea I. Descrierea imobilului**

TEREN Extravilan

Adresa: Jud. Neamt

Nr. Crt	Nr cadastral Nr. topografic	Suprafața* (mp)	Observații / Referințe
A1		33.616	Sector cadastral:1 Teren neimprejmuit;

**B. Partea II. Proprietari și acte**

Inscrieri privitoare la dreptul de proprietate și alte drepturi reale		Referințe
<b>8358 / 19/01/2023</b>		
Act Normativ nr. 7, din 13/03/1996 emis de GUVERNUL ROMANIEI;		
B1	Inscrierea provizorie, drept de PROPRIETATE, dobandit prin Lege, cota actuala 1/1, cota initiala 1/1	A1
1) COMUNA PIPIRIG, CIF:99999999999999, PROPRIETAR NEIDENTIFICAT		

**C. Partea III. SARCINI .**

Inscrieri privind dezmembramintele dreptului de proprietate, drepturi reale de garanție și sarcini	Referințe
NU SUNT	

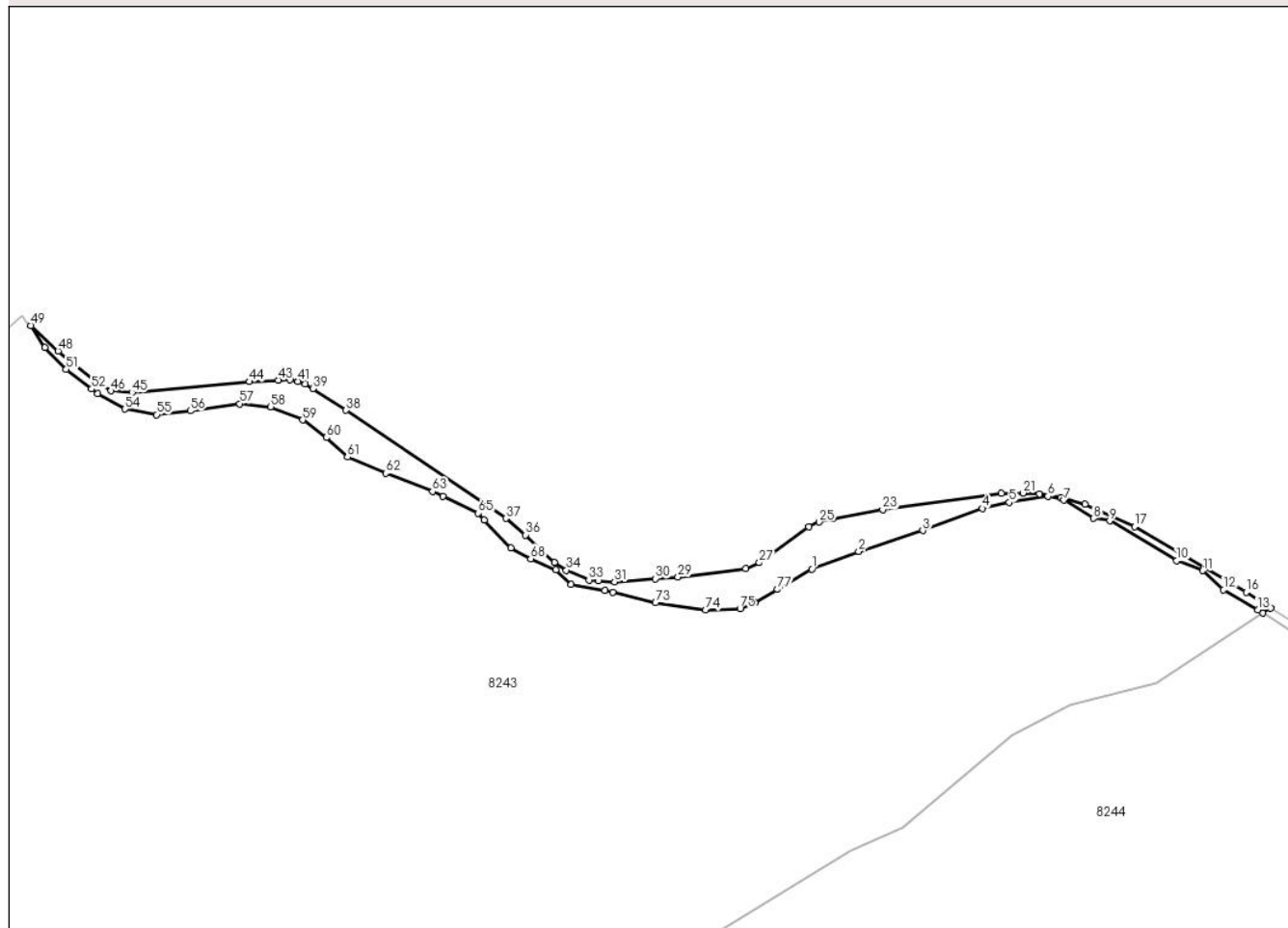
## Anexa Nr. 1 La Partea I

## Teren

Nr cadastral	Suprafața (mp)*	Observații / Referințe
	33.616	

\* Suprafața este determinată în planul de proiecție Stereo 70.

## DETALII LINIARE IMOBIL



## Date referitoare la teren

Crt	Categorie folosință	Intravilan	Suprafața (mp)	Tarla	Parcelă	Nr. topo	Observații / Referințe
1	padure	NU	33.616	UA	UP	-	

## Lungime Segmente

1) Valorile lungimilor segmentelor sunt obținute din proiecție în plan.

Punct început	X / Y	Punct sfârșit	X / Y	Lungime segment	Punct început	X / Y	Punct sfârșit	X / Y	Lungime segment	Punct început	X / Y	Punct sfârșit	X / Y	Lungime segment
1	575.022,422 643.435,551	2	575.075,023 643.455,61	56.29 6	2	575.075,023 643.455,61	3	575.147,146 643.478,922	75.79 7	3	575.147,146 643.478,922	4	575.214,045 643.503,971	71.43 5
4	575.214,045 643.503,971	5	575.244,413 643.510,477	31.05 7	5	575.244,413 643.510,477	6	575.287,795 643.517,524	43.95 1	6	575.287,795 643.517,524	7	575.305,689 643.513,187	18.41 2
7	575.305,689 643.513,187	8	575.339,311 643.492,586	39.43 1	8	575.339,311 643.492,586	9	575.357,392 643.489,815	18.29 2	9	575.357,392 643.489,815	10	575.432,768 643.445,361	87.50 8
10	575.432,768 643.445,361	11	575.462,051 643.433,975	31.41 9	11	575.462,051 643.433,975	12	575.485,369 643.412,29	31.84 3	12	575.485,369 643.412,29	13	575.523,869 643.390,062	44.45 6
13	575.523,869 643.390,062	14	575.529,756 643.386,219	7.03	14	575.529,756 643.386,219	15	575.538,347 643.391,853	10.27 4	15	575.538,347 643.391,853	16	575.510,71 643.409,71	32.90 4
16	575.510,71 643.409,71	17	575.385,21 643.483,43	145.5 5	17	575.385,21 643.483,43	18	575.329,25 643.508,23	61.20 9	18	575.329,25 643.508,23	19	575.302,13 643.516,18	28.26 1

Punct început	X / Y	Punct sfârșit	X / Y	Lungime segment	Punct început	X / Y	Punct sfârșit	X / Y	Lungime segment	Punct început	X / Y	Punct sfârșit	X / Y	Lungime segment
19	575.302,13 643.516,18	20	575.278,4 643.519,91	24.021	20	575.278,4 643.519,91	21	575.259,76 643.521,11	18.679	21	575.259,76 643.521,11	22	575.235,61 643.520,6	24.155
22	575.235,61 643.520,6	23	575.102,19 643.502,29	134.671	23	575.102,19 643.502,29	24	575.045,87 643.491,9	57.27	24	575.045,87 643.491,9	25	575.030,62 643.488,45	15.635
25	575.030,62 643.488,45	26	575.018,77 643.483,32	12.913	26	575.018,77 643.483,32	27	574.963,33 643.442,83	68.652	27	574.963,33 643.442,83	28	574.948,09 643.436,42	16.533
28	574.948,09 643.436,42	29	574.871,85 643.426,8	76.845	29	574.871,85 643.426,8	30	574.846,41 643.424,86	25.514	30	574.846,41 643.424,86	31	574.800,68 643.421,45	45.857
31	574.800,68 643.421,45	32	574.782,04 643.422,22	18.656	32	574.782,04 643.422,22	33	574.771,87 643.423,46	10.245	33	574.771,87 643.423,46	34	574.746,44 643.434,38	27.675
34	574.746,44 643.434,38	35	574.732,87 643.443,24	16.206	35	574.732,87 643.443,24	36	574.700,63 643.474,06	44.601	36	574.700,63 643.474,06	37	574.678,58 643.492,63	28.828
37	574.678,58 643.492,63	38	574.498,78 643.614,05	216.958	38	574.498,78 643.614,05	39	574.461,47 643.638,5	44.608	39	574.461,47 643.638,5	40	574.452,99 643.643,56	9.875
40	574.452,99 643.643,56	41	574.444,51 643.646,49	8.972	41	574.444,51 643.646,49	42	574.436,04 643.648,16	8.633	42	574.436,04 643.648,16	43	574.422,48 643.648,11	13.56
43	574.422,48 643.648,11	44	574.390,29 643.646,29	32.241	44	574.390,29 643.646,29	45	574.258,13 643.633,92	132.738	45	574.258,13 643.633,92	46	574.234,4 643.635,95	23.817
46	574.234,4 643.635,95	47	574.220,84 643.643,53	15.535	47	574.220,84 643.643,53	48	574.175,03 643.680,67	58.974	48	574.175,03 643.680,67	49	574.144,359 643.709,355	41.995
49	574.144,359 643.709,355	50	574.160,102 643.684,622	29.318	50	574.160,102 643.684,622	51	574.184,093 643.660,209	34.228	51	574.184,093 643.660,209	52	574.212,64 643.637,901	36.23
52	574.212,64 643.637,901	53	574.219,333 643.632,671	8.494	53	574.219,333 643.632,671	54	574.250,178 643.615,54	35.283	54	574.250,178 643.615,54	55	574.285,735 643.609,115	36.133
55	574.285,735 643.609,115	56	574.323,863 643.613,398	38.368	56	574.323,863 643.613,398	57	574.379,315 643.621,501	56.041	57	574.379,315 643.621,501	58	574.414,017 643.618,074	34.871
58	574.414,017 643.618,074	59	574.450,003 643.603,084	38.983	59	574.450,003 643.603,084	60	574.476,564 643.583,382	33.07	60	574.476,564 643.583,382	61	574.500,29 643.561,439	32.317
61	574.500,29 643.561,439	62	574.543,56 643.543,45	46.86	62	574.543,56 643.543,45	63	574.595,825 643.522,891	56.163	63	574.595,825 643.522,891	64	574.607,357 643.517,415	12.766
64	574.607,357 643.517,415	65	574.647,235 643.498,479	44.146	65	574.647,235 643.498,479	66	574.654,276 643.491,027	10.252	66	574.654,276 643.491,027	67	574.684,209 643.459,348	43.584
67	574.684,209 643.459,348	68	574.706,486 643.447,356	25.3	68	574.706,486 643.447,356	69	574.734,76 643.434,935	30.882	69	574.734,76 643.434,935	70	574.751,897 643.418,231	23.931
70	574.751,897 643.418,231	71	574.789,596 643.411,807	38.242	71	574.789,596 643.411,807	72	574.798,582 643.409,598	9.254	72	574.798,582 643.409,598	73	574.846,731 643.397,758	49.583
73	574.846,731 643.397,758	74	574.902,915 643.389,497	56.788	74	574.902,915 643.389,497	75	574.941,747 643.391,15	38.867	75	574.941,747 643.391,15	76	574.958,434 643.398,145	18.094
76	574.958,434 643.398,145	77	574.983,922 643.412,782	29.392	77	574.983,922 643.412,782	1	575.022,422 643.435,551	44.729					

\*\* Lungimile segmentelor sunt determinate în planul de proiecție Stereo 70 și sunt rotunjite la 1 milimetru.

\*\*\* Distanța dintre puncte este formată din segmente cumulate ce sunt mai mici decât valoarea 1 milimetru.



**DATE DESPRE IMOBILUL NR. 8361**

Oficiul de Cadastru și Publicitate Imobiliară NEAMT  
 Biroul de Cadastru și Publicitate Imobiliară Targu-Neamt

**A. Partea I. Descrierea imobilului**

TEREN Extravilan

Adresa: Jud. Neamt

Nr. Crt	Nr cadastral Nr. topografic	Suprafața* (mp)	Observații / Referințe
A1		989	Sector cadastral:1 Teren neimprejmuit;

**B. Partea II. Proprietari și acte**

Inscrieri privitoare la dreptul de proprietate și alte drepturi reale		Referințe
/		
Act Normativ nr. 7, din 13/03/1996 emis de PARLAMENTUL ROMANIEI;		
B1	Inscrierea provizorie, drept de PROPRIETATE, dobandit prin Lege, cota actuala 1/1, cota initiala 1/1 1) COMUNA PIPIRIG, CIF:99999999999999, PROPRIETAR NEIDENTIFICAT	A1

**C. Partea III. SARCINI .**

Inscrieri privind dezmembramintele dreptului de proprietate, drepturi reale de garanție și sarcini	Referințe
NU SUNT	

## Anexa Nr. 1 La Partea I

## Teren

Nr cadastral	Suprafața (mp)*	Observații / Referințe
	989	

\* Suprafața este determinată în planul de proiecție Stereo 70.



## Date referitoare la teren

Crt	Categorie folosință	Intravilan	Suprafața (mp)	Tarla	Parcelă	Nr. topo	Observații / Referințe
1	padure	NU	989	U.P. III Hălăuca	UA 23%	-	

## Lungime Segmente

1) Valorile lungimilor segmentelor sunt obținute din proiecție în plan.

Punct început	X / Y	Punct sfârșit	X / Y	Lungime segment (** (m)
1	575.449,764 639.347,806	2	575.448,601 639.366,505	18.735
2	575.448,601 639.366,505	3	575.441,496 639.367,854	7.232
3	575.441,496 639.367,854	4	575.451,573 639.256,468	111.841
4	575.451,573 639.256,468	5	575.458,6 639.275,684	20.461
5	575.458,6 639.275,684	6	575.460,238 639.294,751	19.137



Punct început	X / Y	Punct sfârșit	X / Y	Lungime segment (** (m)
6	575.460,238 639.294,751	7	575.457,538 639.324,047	29.42
7	575.457,538 639.324,047	1	575.449,764 639.347,806	24.999

\*\* Lungimile segmentelor sunt determinate în planul de proiecție Stereo 70 și sunt rotunjite la 1 milimetru.

\*\*\* Distanța dintre puncte este formată din segmente cumulate ce sunt mai mici decât valoarea 1 milimetru.

