

**DATE DESPRE IMOBILUL NR. 7013**

Oficiul de Cadastru și Publicitate Imobiliară NEAMT
Biroul de Cadastru și Publicitate Imobiliară Targu-Neamt

A. Partea I. Descrierea imobilului

TEREN Extravilan

Adresa: Jud. Neamt

Nr. Crt	Nr cadastral Nr. topografic	Suprafața* (mp)	Observații / Referințe
A1		Din acte: 27.895.000 Masurata: 132.079	Sector cadastral:181 Teren neimprejmuit; DIFERENTA DE SUPRAFATA INSCRISA IN INVENTARUL BUNURILOR DIN DOMENIUL PUBLIC AL STATULUI SE REGASESTE IN ALTE SECTOARE CADASTRALE

B. Partea II. Proprietari și acte

Inscrieri privitoare la dreptul de proprietate și alte drepturi reale		Referințe
7013 / 13/01/2023		
Act Administrativ nr. 1705, din 21/12/2006 emis de GUVERNUL ROMANIEI;		
B1	Intabulare, drept de PROPRIETATE, dobandit prin Lege, cota actuala 1/1, cota initiala 1/1 1) STATUL ROMAN, CIF:9999999999999, -domeniul public	A1
7080 / 13/01/2023		
Act Administrativ nr. 982, din 29/12/1998 emis de GUVERNUL ROMANIEI (ORDINUL 182/26.02.2018 AVIZ CTAS 895/13.12.2017 EXTRAS DIN AMENAJAMENTUL SILVIC AL UNITATILOR DE PRODUCTIE);		
B2	Intabulare, drept de ADMINISTRARE, dobandit prin Lege, cota actuala 1/1 1) RNP - ROMSILVA - PRIN DIRECTIA SILVICA NEAMT, CIF:1590120	A1

C. Partea III. SARCINI .

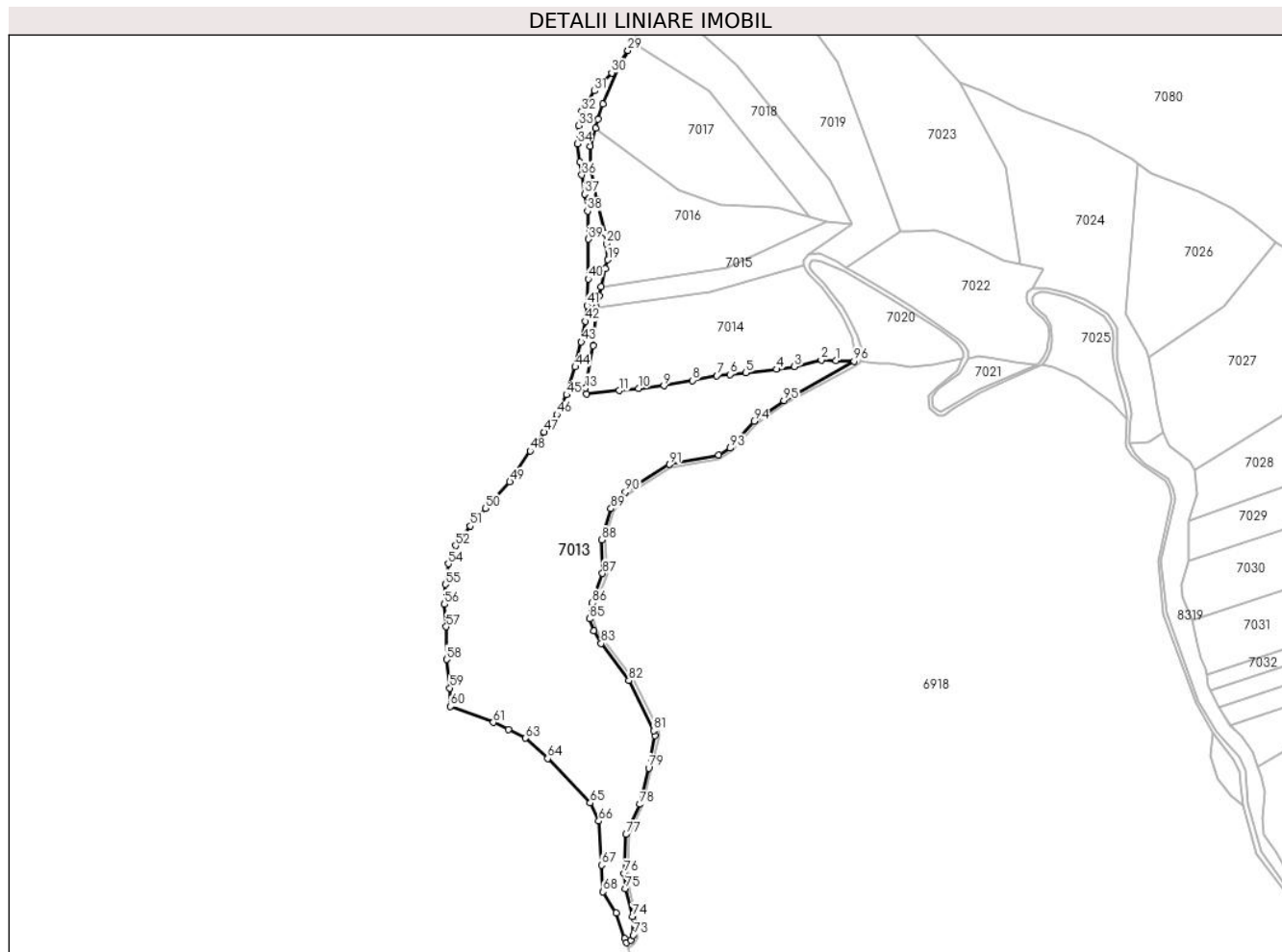
Inscrieri privind dezmembramintele dreptului de proprietate, drepturi reale de garanție și sarcini	Referințe
NU SUNT	

Anexa Nr. 1 La Partea I

Teren

Nr cadastral	Suprafața (mp)*	Observații / Referințe
	Din acte: 27.895.000 Masurata: 132.079	DIFERENTA DE SUPRAFATA INSCRISA IN INVENTARUL BUNURILOR DIN DOMENIUL PUBLIC AL STATULUI SE REGASESTE IN ALTE SECTOARE CADASTRALE

* Suprafața este determinată în planul de proiecție Stereo 70.



Date referitoare la teren

Crt	Categorie folosință	Intravilan	Suprafața (mp)	Tarla	Parcelă	Nr. topo	Observații / Referințe
1	padure	NU	132.079	UP II Mihaieti	UA 102%, 103%	-	UP II Mihaieti - Pipirig, PARTE DIN U.A 102%, PARTE DIN U.A 103%

Lungime Segmente

1) Valorile lungimilor segmentelor sunt obținute din proiecție în plan.

Punct început	X / Y	Punct sfârșit	X / Y	Lungime segment	Punct început	X / Y	Punct sfârșit	X / Y	Lungime segment	Punct început	X / Y	Punct sfârșit	X / Y	Lungime segment
1	572.618,121 635.201,622	2	572.598,537 635.202,484	19.603	2	572.598,537 635.202,484	3	572.562,493 635.193,388	37.174	3	572.562,493 635.193,388	4	572.538,144 635.189,798	24.612
4	572.538,144 635.189,798	5	572.496,898 635.185,211	41.58	5	572.496,898 635.185,211	6	572.475,78 635.182,955	21.238	6	572.475,78 635.182,955	7	572.457,965 635.181,199	17.901
7	572.457,965 635.181,199	8	572.425,279 635.174,792	33.308	8	572.425,279 635.174,792	9	572.386,898 635.167,663	39.037	9	572.386,898 635.167,663	10	572.352,431 635.164,039	34.657
10	572.352,431 635.164,039	11	572.326,666 635.161,205	25.924	11	572.326,666 635.161,205	12	572.282,855 635.156,215	44.094	12	572.282,855 635.156,215	13	572.281,192 635.164,572	8.521

Punct început	X / Y	Punct sfârșit	X / Y	Lungime segment	Punct început	X / Y	Punct sfârșit	X / Y	Lungime segment	Punct început	X / Y	Punct sfârșit	X / Y	Lungime segment
13	572.281,192 635.164,572	14	572.291,532 635.221,395	57.756	14	572.291,532 635.221,395	15	572.296,042 635.272,906	51.708	15	572.296,042 635.272,906	16	572.299,566 635.288,403	15.893
16	572.299,566 635.288,403	17	572.302,306 635.300,975	12.867	17	572.302,306 635.300,975	18	572.307,694 635.325,696	25.301	18	572.307,694 635.325,696	19	572.311,5 635.337,212	12.129
19	572.311,5 635.337,212	20	572.309,194 635.358,781	21.692	20	572.309,194 635.358,781	21	572.306,765 635.373,524	14.942	21	572.306,765 635.373,524	22	572.296,653 635.418,253	45.858
22	572.296,653 635.418,253	23	572.288,065 635.462,812	45.379	23	572.288,065 635.462,812	24	572.287,853 635.490,246	27.435	24	572.287,853 635.490,246	25	572.294,88 635.514,431	25.185
25	572.294,88 635.514,431	26	572.298,349 635.526,372	12.435	26	572.298,349 635.526,372	27	572.304,996 635.546,86	21.539	27	572.304,996 635.546,86	28	572.326,021 635.595,645	53.123
28	572.326,021 635.595,645	29	572.338,233 635.618,925	26.289	29	572.338,233 635.618,925	30	572.316,499 635.588,958	37.019	30	572.316,499 635.588,958	31	572.293,447 635.564,589	33.545
31	572.293,447 635.564,589	32	572.275,993 635.537,256	32.43	32	572.275,993 635.537,256	33	572.272,371 635.517,827	19.764	33	572.272,371 635.517,827	34	572.270,395 635.493,622	24.286
34	572.270,395 635.493,622	35	572.273,688 635.468,924	24.917	35	572.273,688 635.468,924	36	572.276,323 635.451,471	17.651	36	572.276,323 635.451,471	37	572.279,945 635.425,784	25.941
37	572.279,945 635.425,784	38	572.283,897 635.402,733	23.387	38	572.283,897 635.402,733	39	572.285,214 635.365,027	37.729	39	572.285,214 635.365,027	40	572.284,885 635.311,349	53.679
40	572.284,885 635.311,349	41	572.283,238 635.275,784	35.603	41	572.283,238 635.275,784	42	572.280,933 635.254,543	21.366	42	572.280,933 635.254,543	43	572.275,664 635.226,552	28.483
43	572.275,664 635.226,552	44	572.267,431 635.192,962	34.584	44	572.267,431 635.192,962	45	572.255,906 635.155,421	39.27	45	572.255,906 635.155,421	46	572.242,404 635.128,911	29.75
46	572.242,404 635.128,911	47	572.225,28 635.105,201	29.247	47	572.225,28 635.105,201	48	572.206,838 635.079,844	31.354	48	572.206,838 635.079,844	49	572.179,506 635.038,351	49.686
49	572.179,506 635.038,351	50	572.146,575 635.002,884	48.398	50	572.146,575 635.002,884	51	572.126,289 634.978,911	31.404	51	572.126,289 634.978,911	52	572.106,267 634.952,566	33.09
52	572.106,267 634.952,566	53	572.100,64 634.938,423	15.221	53	572.100,64 634.938,423	54	572.096,519 634.928,065	11.148	54	572.096,519 634.928,065	55	572.092,568 634.900,271	28.073
55	572.092,568 634.900,271	56	572.091,251 634.873,4	26.903	56	572.091,251 634.873,4	57	572.093,885 634.843,367	30.148	57	572.093,885 634.843,367	58	572.094,148 634.799,292	44.076
58	572.094,148 634.799,292	59	572.098,574 634.760,723	38.822	59	572.098,574 634.760,723	60	572.099,417 634.736,064	24.673	60	572.099,417 634.736,064	61	572.157,149 634.714,475	61.637
61	572.157,149 634.714,475	62	572.177,381 634.704,954	22.36	62	572.177,381 634.704,954	63	572.200,588 634.693,35	25.946	63	572.200,588 634.693,35	64	572.230,192 634.665,978	40.319
64	572.230,192 634.665,978	65	572.287,614 634.606,175	82.908	65	572.287,614 634.606,175	66	572.299,218 634.581,48	27.285	66	572.299,218 634.581,48	67	572.302,64 634.522,272	59.307
67	572.302,64 634.522,272	68	572.305,02 634.486,569	35.782	68	572.305,02 634.486,569	69	572.322,574 634.458,304	33.272	69	572.322,574 634.458,304	70	572.334,177 634.423,493	36.694
70	572.334,177 634.423,493	71	572.336,281 634.417,87	6.004	71	572.336,281 634.417,87	72	572.342,288 634.421,58	7.06	72	572.342,288 634.421,58	73	572.345,782 634.428,035	7.34
73	572.345,782 634.428,035	74	572.344,435 634.452,98	24.981	74	572.344,435 634.452,98	75	572.335,082 634.490,713	38.875	75	572.335,082 634.490,713	76	572.333,51 634.511,215	20.562
76	572.333,51 634.511,215	77	572.335,788 634.563,768	52.602	77	572.335,788 634.563,768	78	572.354,439 634.604,301	44.618	78	572.354,439 634.604,301	79	572.366,336 634.653,0	50.131
79	572.366,336 634.653,0	80	572.374,5 634.696,923	44.675	80	572.374,5 634.696,923	81	572.372,818 634.703,397	6.689	81	572.372,818 634.703,397	82	572.339,59 634.770,869	75.21
82	572.339,59 634.770,869	83	572.302,278 634.820,696	62.249	83	572.302,278 634.820,696	84	572.292,245 634.837,596	19.654	84	572.292,245 634.837,596	85	572.286,837 634.853,892	17.17
85	572.286,837 634.853,892	86	572.289,643 634.875,205	21.497	86	572.289,643 634.875,205	87	572.304,105 634.914,932	42.277	87	572.304,105 634.914,932	88	572.303,097 634.960,109	45.188
88	572.303,097 634.960,109	89	572.315,537 635.002,406	44.088	89	572.315,537 635.002,406	90	572.334,898 635.024,541	29.408	90	572.334,898 635.024,541	91	572.394,133 635.061,826	69.993
91	572.394,133 635.061,826	92	572.460,565 635.074,354	67.603	92	572.460,565 635.074,354	93	572.476,081 635.083,654	18.09	93	572.476,081 635.083,654	94	572.507,964 635.119,752	48.162
94	572.507,964 635.119,752	95	572.548,295 635.147,801	49.126	95	572.548,295 635.147,801	96	572.642,689 635.200,941	108.324	96	572.642,689 635.200,941	1	572.618,121 635.201,622	24.577

** Lungimile segmentelor sunt determinate în planul de proiecție Stereo 70 și sunt rotunjite la 1 milimetru.

*** Distanța dintre puncte este formată din segmente cumulate ce sunt mai mici decât valoarea 1 milimetru.

**DATE DESPRE IMOBILUL NR. 7014**

Oficiul de Cadastru și Publicitate Imobiliară NEAMT
Biroul de Cadastru și Publicitate Imobiliară Targu-Neamt

A. Partea I. Descrierea imobilului

TEREN Extravilan

Adresa: Jud. Neamt, O.S.Pipirig,U.P.II Mihaieti-u.a.104%

Nr. Crt	Nr cadastral Nr. topografic	Suprafața* (mp)	Observații / Referințe
A1	51864	40.000	Sector cadastral:181 Teren neimprejmuit;

B. Partea II. Proprietari și acte

Inscrieri privitoare la dreptul de proprietate și alte drepturi reale		Referințe
1858 / 31/01/2020		
Act Administrativ nr. Titlu de proprietate nr. 20977, din 26/11/2019 emis de CJPSDPAT NEAMT;		
B1	Intabulare, drept de PROPRIETATE, dobandit prin Reconstituire, cota actuala 1/1, cota initiala 1/1	A1
	1) LAZĂR MARIA 2) STĂNICĂ VASILE 3) URSU MARIA 4) IONIȚE ELENA 5) IFTIME VÎRVARA	

C. Partea III. SARCINI .

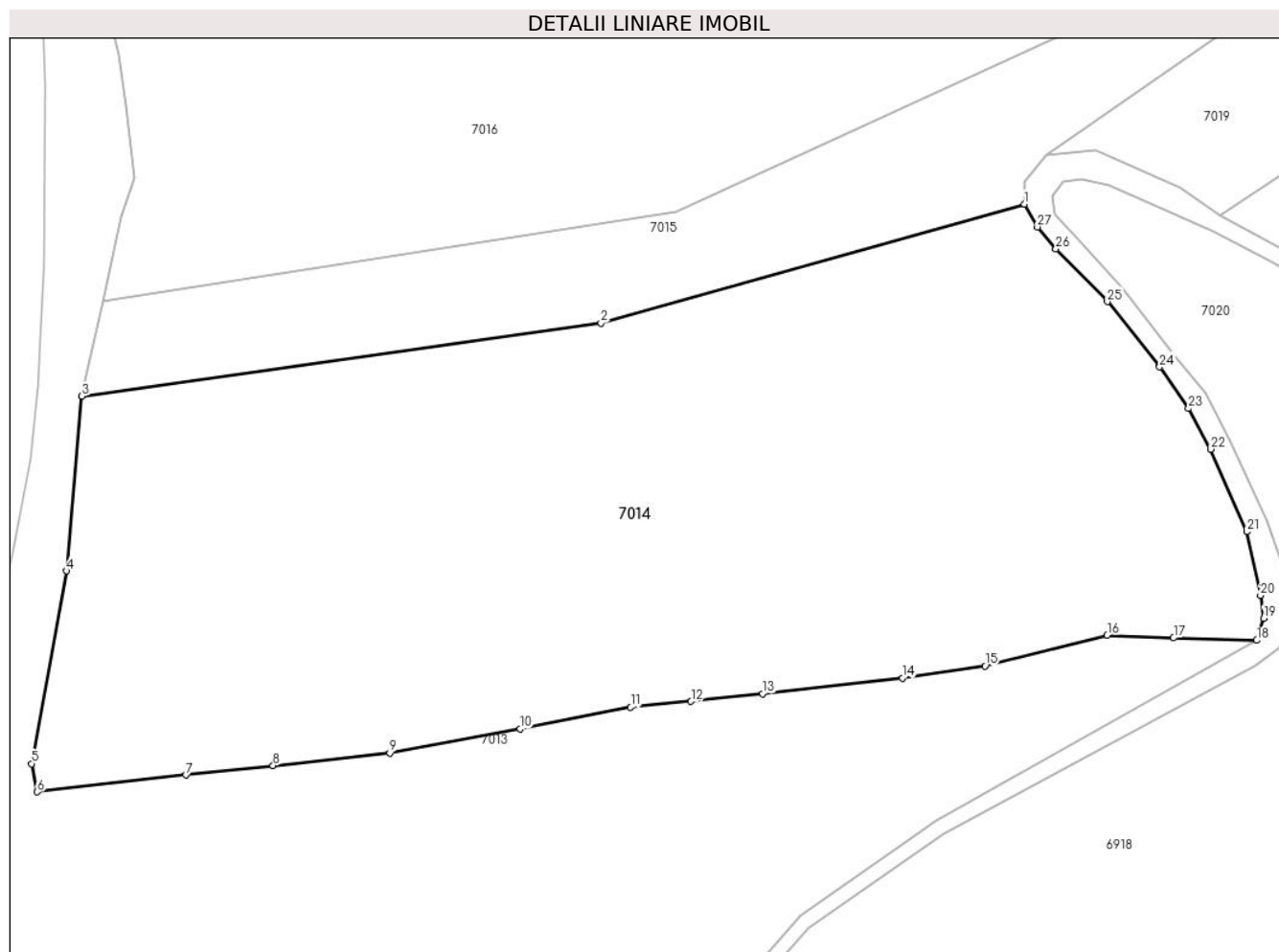
Inscrieri privind dezmembramintele dreptului de proprietate, drepturi reale de garanție și sarcini	Referințe
NU SUNT	

Anexa Nr. 1 La Partea I

Teren

Nr cadastral	Suprafața (mp)*	Observații / Referințe
51864	40.000	

* Suprafața este determinată în planul de proiecție Stereo 70.



Date referitoare la teren

Crt	Categorie folosință	Intravilan	Suprafața (mp)	Tarla	Parcelă	Nr. topo	Observații / Referințe
1	padure	NU	40.000	-	-	-	PV 981/16.05.2012

Lungime Segmente

1) Valorile lungimilor segmentelor sunt obținute din proiecție în plan.

Punct început	X / Y	Punct sfârșit	X / Y	Lungime segment (** (m)
1	572.574,165 635.329,593	2	572.449,197 635.294,497	129.803
3	572.296,042 635.272,906	4	572.291,532 635.221,395	51.708
5	572.281,192 635.164,572	6	572.282,855 635.156,215	8.521
7	572.326,666 635.161,205	8	572.352,431 635.164,039	25.92
9	572.386,898 635.167,663	10	572.425,279 635.174,792	39.037

Punct început	X / Y	Punct sfârșit	X / Y	Lungime segment (** (m)
2	572.449,197 635.294,497	3	572.296,042 635.272,906	154.669
4	572.291,532 635.221,395	5	572.281,192 635.164,572	57.756
6	572.282,855 635.156,215	7	572.326,666 635.161,205	44.094
8	572.352,431 635.164,039	9	572.386,898 635.167,663	34.657
10	572.425,279 635.174,792	11	572.457,965 635.181,199	33.308

Punct început	X / Y	Punct sfârșit	X / Y	Lungime segment (** (m)
11	572.457,965 635.181,199	12	572.475,78 635.182,955	17.901
13	572.496,898 635.185,211	14	572.538,144 635.189,798	41.5
15	572.562,493 635.193,388	16	572.598,537 635.202,484	37.174
17	572.618,121 635.201,622	18	572.642,689 635.200,941	24.577
19	572.644,752 635.207,478	20	572.643,771 635.214,184	6.777
21	572.639,751 635.232,974	22	572.629,161 635.257,322	26.551
23	572.622,58 635.269,302	24	572.614,005 635.281,536	14.94
25	572.598,586 635.300,8	26	572.583,392 635.316,345	21.737
27	572.577,974 635.322,819	1	572.574,165 635.329,593	7.771

Punct început	X / Y	Punct sfârșit	X / Y	Lungime segment (** (m)
12	572.475,78 635.182,955	13	572.496,898 635.185,211	21.238
14	572.538,144 635.189,798	15	572.562,493 635.193,388	24.612
16	572.598,537 635.202,484	17	572.618,121 635.201,622	19.603
18	572.642,689 635.200,941	19	572.644,752 635.207,478	6.855
20	572.643,771 635.214,184	21	572.639,751 635.232,974	19.215
22	572.629,161 635.257,322	23	572.622,58 635.269,302	13.669
24	572.614,005 635.281,536	25	572.598,586 635.300,8	24.675
26	572.583,392 635.316,345	27	572.577,974 635.322,819	8.442

** Lungimile segmentelor sunt determinate în planul de proiecție Stereo 70 și sunt rotunjite la 1 milimetru.

*** Distanța dintre puncte este formată din segmente cumulate ce sunt mai mici decât valoarea 1 milimetru.

**DATE DESPRE IMOBILUL NR. 7015**

Oficiul de Cadastru și Publicitate Imobiliară NEAMT
Biroul de Cadastru și Publicitate Imobiliară Targu-Neamt

A. Partea I. Descrierea imobilului

TEREN Extravilan

Adresa: Jud. Neamt

Nr. Crt	Nr cadastral Nr. topografic	Suprafața* (mp)	Observații / Referințe
A1		10.000	Sector cadastral:181 Teren neimpregmuit;

B. Partea II. Proprietari și acte

Inscrieri privitoare la dreptul de proprietate și alte drepturi reale		Referințe
/		
Act Administrativ nr. 982, din 16/05/2012 emis de Primaria comunei Pipirig (CJSDPAT NEAMT NR.9424 / 10.04.2012, HCL NR.29 / 17.01.2012 + ANEXA);		
B1	Inscrierea provizorie, drept de PROPRIETATE, dobandit prin Lege, cota actuala 1/1, cota initiala 1/1 1) MUTU I GHEORGHE 2) MUTU I ION 3) MUTU GR VICTOR 4) COJOCARU I TATIANA 5) MUTU M MIRON 6) NEGRU I ANA 7) IFTIME I IFTIMIA	A1

C. Partea III. SARCINI .

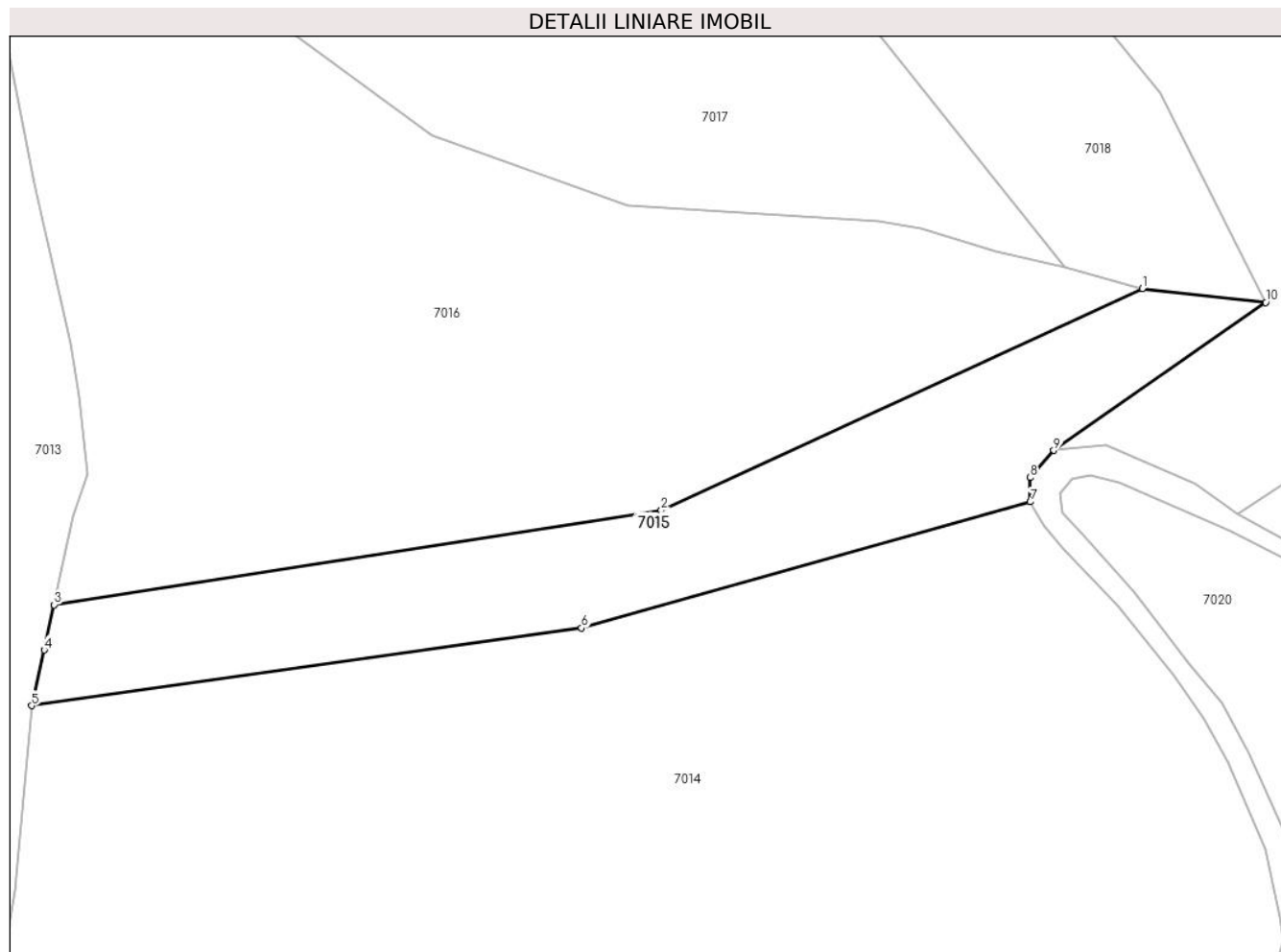
Inscrieri privind dezmembramintele dreptului de proprietate, drepturi reale de garanție și sarcini	Referințe
NU SUNT	

Anexa Nr. 1 La Partea I

Teren

Nr cadastral	Suprafața (mp)*	Observații / Referințe
	10.000	

* Suprafața este determinată în planul de proiecție Stereo 70.



Date referitoare la teren

Crt	Categorie folosință	Intravilan	Suprafața (mp)	Tarla	Parcelă	Nr. topo	Observații / Referințe
1	padure	NU	10.000	U.P. II Mihaieni	UA 104%	-	

Lungime Segmente

1) Valorile lungimilor segmentelor sunt obținute din proiecție în plan.

Punct început	X / Y	Punct sfârșit	X / Y	Lungime segment (** (m)
1	572.605,419 635.388,956	2	572.471,39 635.327,266	147.545
2	572.471,39 635.327,266	3	572.302,306 635.300,975	171.116
3	572.302,306 635.300,975	4	572.299,566 635.288,403	12.867
4	572.299,566 635.288,403	5	572.296,042 635.272,906	15.893
5	572.296,042 635.272,906	6	572.449,197 635.294,497	154.669

Punct început	X / Y	Punct sfârșit	X / Y	Lungime segment (** (m)
6	572.449,197 635.294,497	7	572.574,165 635.329,593	129.803
7	572.574,165 635.329,593	8	572.574,149 635.336,349	6.756
8	572.574,149 635.336,349	9	572.580,702 635.343,934	10.024
9	572.580,702 635.343,934	10	572.639,73 635.385,05	71.936
10	572.639,73 635.385,05	1	572.605,419 635.388,956	34.533

** Lungimile segmentelor sunt determinate în planul de proiecție Stereo 70 și sunt rotunjite la 1 milimetru.

*** Distanța dintre puncte este formată din segmente cumulate ce sunt mai mici decât valoarea 1 milimetru.

**DATE DESPRE IMOBILUL NR. 7016**

Oficiul de Cadastru și Publicitate Imobiliară NEAMT
Biroul de Cadastru și Publicitate Imobiliară Targu-Neamt

A. Partea I. Descrierea imobilului

TEREN Extravilan

Adresa: Jud. Neamt, O.S.Pipirig,U.P.II Mihaieti-u.a.104%

Nr. Crt	Nr cadastral Nr. topografic	Suprafața* (mp)	Observații / Referințe
A1	51437	30.000	Sector cadastral:181 Teren neimpregmuit;

B. Partea II. Proprietari și acte

Inscrieri privitoare la dreptul de proprietate și alte drepturi reale		Referințe
12610 / 13/05/2019		
Act Administrativ nr. Titlu Proprietate nr. 20377, din 25/03/2019 emis de CJPSDPAT NEAMT;		
B1	Intabulare, drept de PROPRIETATE, dobandit prin Reconstituire, cota actuala 1/1, cota initiala 1/1 1) ANTON VASILE	A1

C. Partea III. SARCINI .

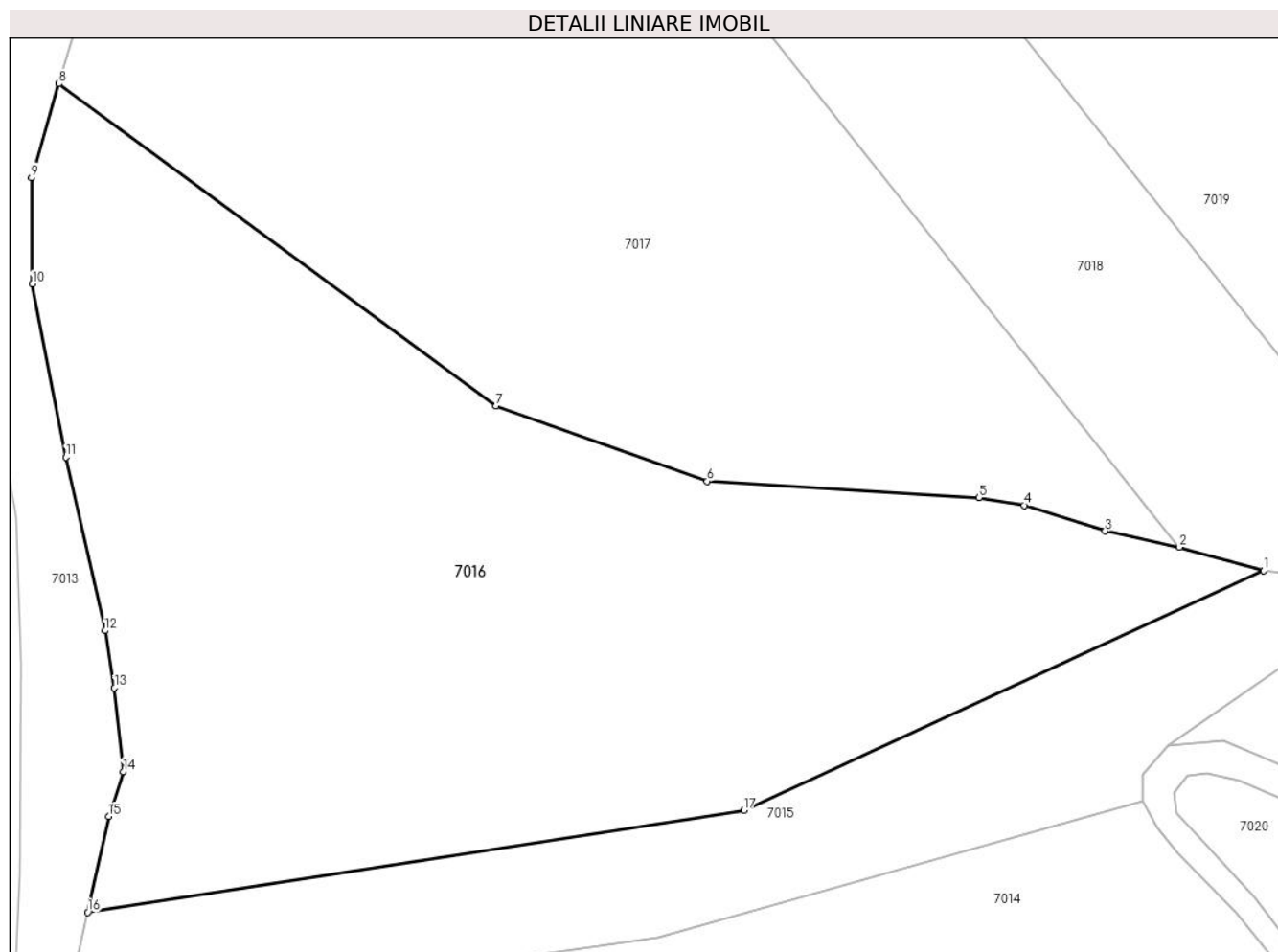
Inscrieri privind dezmembramintele dreptului de proprietate, drepturi reale de garanție și sarcini	Referințe
NU SUNT	

Anexa Nr. 1 La Partea I

Teren

Nr cadastral	Suprafața (mp)*	Observații / Referințe
51437	30.000	

* Suprafața este determinată în planul de proiecție Stereo 70.



Date referitoare la teren

Crt	Categorie folosință	Intra vilan	Suprafața (mp)	Tarla	Parcelă	Nr. topo	Observații / Referințe
1	padure	NU	30.000	-	-	-	PV 983/16.05.2012

Lungime Segmente

1) Valorile lungimilor segmentelor sunt obținute din proiecție în plan.

Punct început	X / Y	Punct sfârșit	X / Y	Lungime segment (** (m)
1	572.605,419 635.388,956	2	572.583,723 635.395,009	22.525
2	572.583,723 635.395,009	3	572.564,589 635.399,183	19.584
3	572.564,589 635.399,183	4	572.543,638 635.405,815	21.976
4	572.543,638 635.405,815	5	572.531,997 635.407,757	11.802
5	572.531,997 635.407,757	6	572.461,994 635.412,05	70.135

Punct început	X / Y	Punct sfârșit	X / Y	Lungime segment (** (m)
6	572.461,994 635.412,05	7	572.407,541 635.431,415	57.794
7	572.407,541 635.431,415	8	572.294,88 635.514,431	139.943
8	572.294,88 635.514,431	9	572.287,853 635.490,246	25.185
9	572.287,853 635.490,246	10	572.288,065 635.462,812	27.435
10	572.288,065 635.462,812	11	572.296,653 635.418,253	45.379
11	572.296,653 635.418,253	12	572.306,765 635.373,524	45.858
12	572.306,765 635.373,524	13	572.309,194 635.358,781	14.942
13	572.309,194 635.358,781	14	572.311,5 635.337,212	21.692
14	572.311,5 635.337,212	15	572.307,694 635.325,696	12.129
15	572.307,694 635.325,696	16	572.302,306 635.300,975	25.301
16	572.302,306 635.300,975	17	572.471,39 635.327,266	171.116
17	572.471,39 635.327,266	1	572.605,419 635.388,956	147.545

** Lungimile segmentelor sunt determinate în planul de proiecție Stereo 70 și sunt rotunjite la 1 milimetru.

*** Distanța dintre puncte este formată din segmente cumulate ce sunt mai mici decât valoarea 1 milimetru.

**DATE DESPRE IMOBILUL NR. 7017**

Oficiul de Cadastru și Publicitate Imobiliară NEAMT
Biroul de Cadastru și Publicitate Imobiliară Targu-Neamt

A. Partea I. Descrierea imobilului

TEREN Extravilan

Adresa: Jud. Neamt, O.S.Pipirig,U.P.II Mihaieti-u.a.104%

Nr. Crt	Nr cadastral Nr. topografic	Suprafața* (mp)	Observații / Referințe
A1	51438	30.000	Sector cadastral:181 Teren neimpregmuit;

B. Partea II. Proprietari și acte

Inscrieri privitoare la dreptul de proprietate și alte drepturi reale		Referințe
5590 / 21/02/2019		
Act Administrativ nr. Titlu Proprietate nr. 20064, din 10/12/2018 emis de CJPSDPAT NEAMT (act administrativ nr Certificat deces nr. 27 din 10.06.2010, emis de Primăria Com. Pipirig);		
B1	Intabulare, drept de PROPRIETATE, dobândit prin Reconstituire, cota actuala 1/1, cota initiala 1/1 1) UNGUREANU ECATERINA 2) UNGUREANU GRIGORE, * Decedat	A1

C. Partea III. SARCINI .

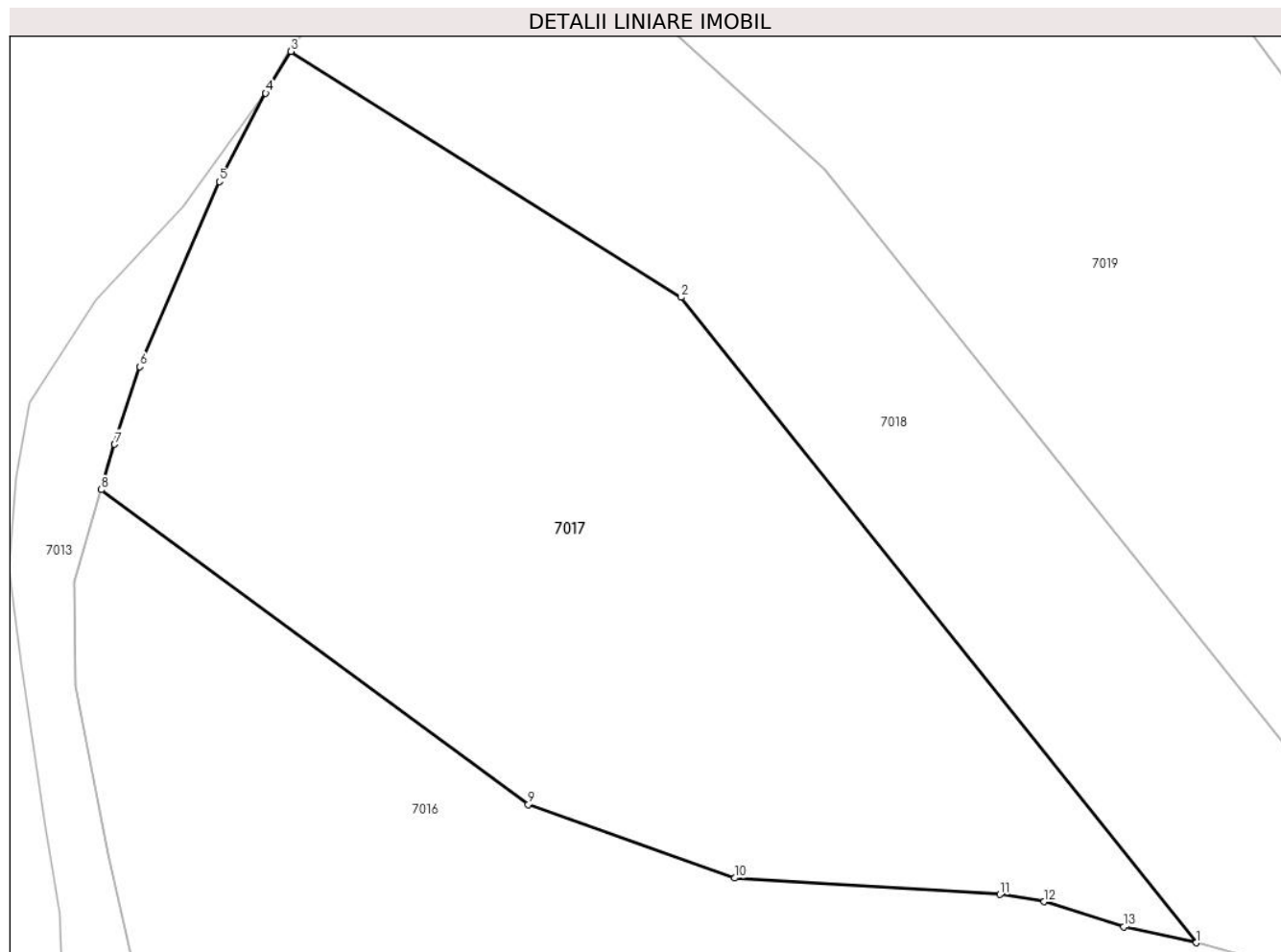
Inscrieri privind dezmembramintele dreptului de proprietate, drepturi reale de garanție și sarcini	Referințe
NU SUNT	

Anexa Nr. 1 La Partea I

Teren

Nr cadastral	Suprafața (mp)*	Observații / Referințe
51438	30.000	

* Suprafața este determinată în planul de proiecție Stereo 70.



Date referitoare la teren

Crt	Categorie folosință	Intravilan	Suprafața (mp)	Tarla	Parcelă	Nr. topo	Observații / Referințe
1	padure	NU	30.000	-	-	-	PV 984/16.05.2012

Lungime Segmente

1) Valorile lungimilor segmentelor sunt obținute din proiecție în plan.

Punct început	X / Y	Punct sfârșit	X / Y	Lungime segment (** (m)
1	572.583,723 635.395,009	2	572.447,85 635.565,119	217.713
2	572.447,85 635.565,119	3	572.344,912 635.629,933	121.643
3	572.344,912 635.629,933	4	572.338,233 635.618,925	12.876
4	572.338,233 635.618,925	5	572.326,021 635.595,645	26.289
5	572.326,021 635.595,645	6	572.304,996 635.546,86	53.123

Punct început	X / Y	Punct sfârșit	X / Y	Lungime segment (** (m)
6	572.304,996 635.546,86	7	572.298,349 635.526,372	21.539
7	572.298,349 635.526,372	8	572.294,88 635.514,431	12.435
8	572.294,88 635.514,431	9	572.407,541 635.431,415	139.943
9	572.407,541 635.431,415	10	572.461,994 635.412,05	57.794
10	572.461,994 635.412,05	11	572.531,997 635.407,757	70.135
11	572.531,997 635.407,757	12	572.543,638 635.405,815	11.802
12	572.543,638 635.405,815	13	572.564,589 635.399,183	21.976
13	572.564,589 635.399,183	1	572.583,723 635.395,009	19.584

** Lungimile segmentelor sunt determinate în planul de proiecție Stereo 70 și sunt rotunjite la 1 milimetru.

*** Distanța dintre puncte este formată din segmente cumulate ce sunt mai mici decât valoarea 1 milimetru.

**DATE DESPRE IMOBILUL NR. 7018**

Oficiul de Cadastru și Publicitate Imobiliară NEAMT
Biroul de Cadastru și Publicitate Imobiliară Targu-Neamt

A. Partea I. Descrierea imobilului

TEREN Extravilan

Adresa: Jud. Neamt, O.S.Pipirig,U.P.II Mihaieti-u.a.104%

Nr. Crt	Nr cadastral Nr. topografic	Suprafața* (mp)	Observații / Referințe
A1	51439	20.000	Sector cadastral:181 Teren neimpregmuit;

B. Partea II. Proprietari și acte

Inscrieri privitoare la dreptul de proprietate și alte drepturi reale		Referințe
28593 / 08/12/2021		
Act Administrativ nr. TITLU DE PROPRIETATE nr. 22183, din 20/10/2021 emis de CJPSDPAT NEAMT;		
B1	Intabulare, drept de PROPRIETATE, dobandit prin Reconstituire, cota actuala 1/1, cota initiala 1/1	A1
	1) RAHAU SEVASTITA 2) GRIGORAȘ ILIE 3) UNGUREANU MARIA 4) GRIGORAȘ SAVETA	

C. Partea III. SARCINI .

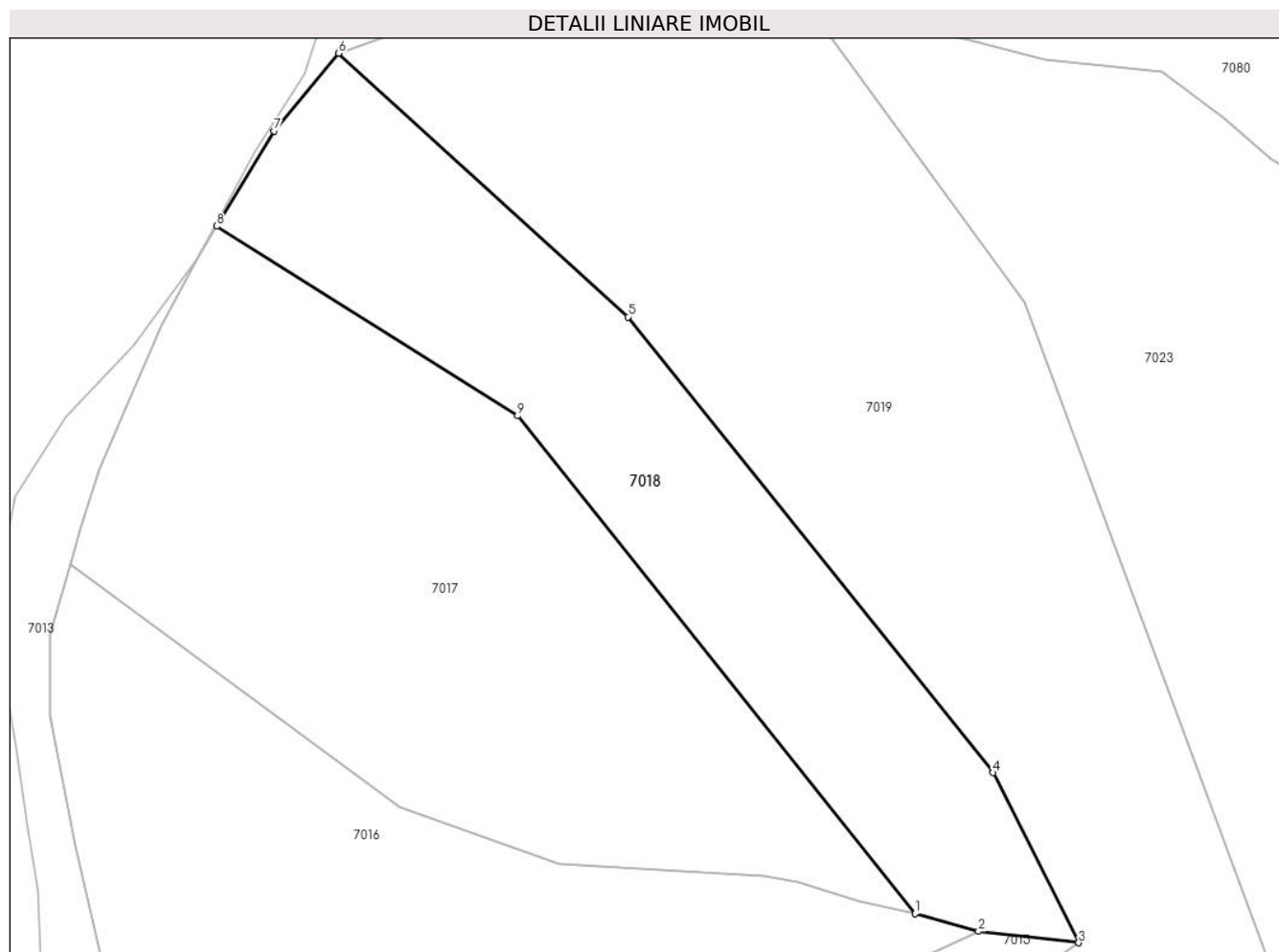
Inscrieri privind dezmembramintele dreptului de proprietate, drepturi reale de garanție și sarcini	Referințe
NU SUNT	

Anexa Nr. 1 La Partea I

Teren

Nr cadastral	Suprafața (mp)*	Observații / Referințe
51439	20.000	

* Suprafața este determinată în planul de proiecție Stereo 70.



Date referitoare la teren

Crt	Categorie folosință	Intravilan	Suprafața (mp)	Tarla	Parcelă	Nr. topo	Observații / Referințe
1	padure	NU	20.000	-	-	-	PV 985/16.05.2012

Lungime Segmente

1) Valorile lungimilor segmentelor sunt obținute din proiecție în plan.

Punct început	X / Y	Punct sfârșit	X / Y	Lungime segment (** (m)
1	572.583,723 635.395,009	2	572.605,419 635.388,956	22.525
2	572.605,419 635.388,956	3	572.639,73 635.385,05	34.533
3	572.639,73 635.385,05	4	572.610,432 635.443,181	65.097
4	572.610,432 635.443,181	5	572.485,631 635.598,893	199.553
5	572.485,631 635.598,893	6	572.386,661 635.689,011	133.852

Punct început	X / Y	Punct sfârșit	X / Y	Lungime segment (** (m)
6	572.386,661 635.689,011	7	572.364,642 635.662,449	34.502
7	572.364,642 635.662,449	8	572.344,912 635.629,933	38.034
8	572.344,912 635.629,933	9	572.447,85 635.565,119	121.643
9	572.447,85 635.565,119	1	572.583,723 635.395,009	217.713

** Lungimile segmentelor sunt determinate în planul de proiecție Stereo 70 și sunt rotunjite la 1 milimetru.

*** Distanța dintre puncte este formată din segmente cumulate ce sunt mai mici decât valoarea 1 milimetru.

**DATE DESPRE IMOBILUL NR. 7019**

Oficiul de Cadastru și Publicitate Imobiliară NEAMT
Biroul de Cadastru și Publicitate Imobiliară Targu-Neamt

A. Partea I. Descrierea imobilului

TEREN Extravilan

Adresa: Jud. Neamt

Nr. Crt	Nr cadastral Nr. topografic	Suprafața* (mp)	Observații / Referințe
A1		40.000	Sector cadastral:181 Teren neimpregmuit;

B. Partea II. Proprietari și acte

Inscrieri privitoare la dreptul de proprietate și alte drepturi reale		Referințe
/		
Act Administrativ nr. 21690, din 09/12/2020 emis de CJSDPAT;		
B1	Intabulare, drept de PROPRIETATE, dobandit prin Constituire, cota actuala 1/1, cota initiala 1/1	A1
	1) BISTRICEANU V IOANA 2) AGAPIE D FLORICA 3) DAVID D MARIA 4) VRANCIANU D ANICA 5) COJOCARU D DUMITRU 6) COJOCARU GHIORGHI 7) COJOCARU ELENA 8) DUMITRIU V MARIA 9) COJOCARU D SAVETA 10) COJOCARIU V GHEORGHE	

C. Partea III. SARCINI .

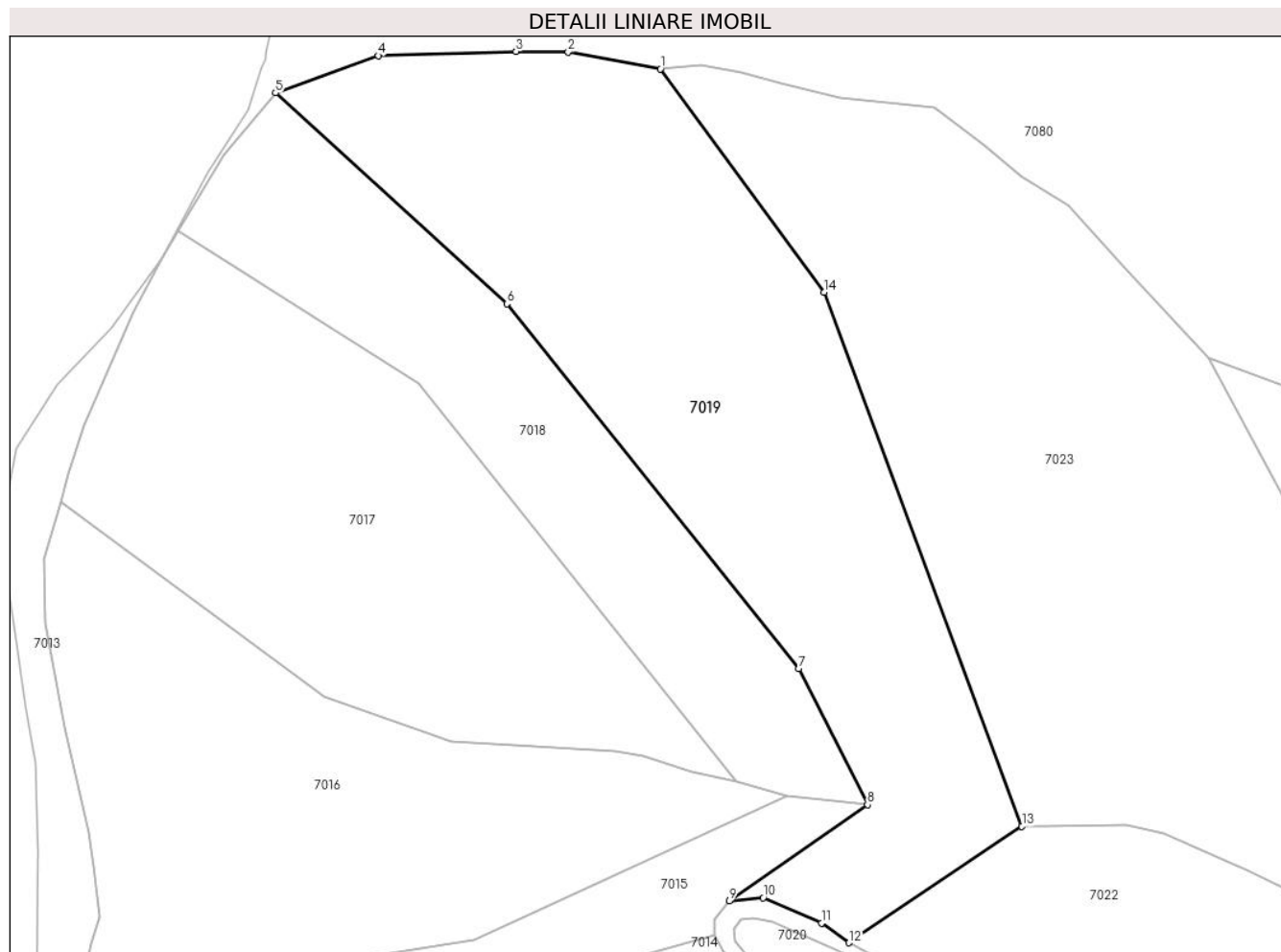
Inscrieri privind dezmembramintele dreptului de proprietate, drepturi reale de garanție și sarcini	Referințe
NU SUNT	

Anexa Nr. 1 La Partea I

Teren

Nr cadastral	Suprafața (mp)*	Observații / Referințe
	40.000	

* Suprafața este determinată în planul de proiecție Stereo 70.



Date referitoare la teren

Crt	Categorie folosință	Intra vilan	Suprafața (mp)	Tarla	Parcelă	Nr. topo	Observații / Referințe
1	padure	NU	40.000	U.P. II Mihaieni	UA 104A%	-	

Lungime Segmente

1) Valorile lungimilor segmentelor sunt obținute din proiecție în plan.

Punct început	X / Y	Punct sfârșit	X / Y	Lungime segment (** (m)
1	572.551,312 635.699,175	2	572.511,816 635.706,479	40.166
2	572.511,816 635.706,479	3	572.489,533 635.706,683	22.284
3	572.489,533 635.706,683	4	572.430,624 635.704,902	58.936
4	572.430,624 635.704,902	5	572.386,661 635.689,011	46.747
5	572.386,661 635.689,011	6	572.485,631 635.598,893	133.852

Punct început	X / Y	Punct sfârșit	X / Y	Lungime segment (** (m)
6	572.485,631 635.598,893	7	572.610,432 635.443,181	199.553
7	572.610,432 635.443,181	8	572.639,73 635.385,05	65.097
8	572.639,73 635.385,05	9	572.580,702 635.343,934	71.936
9	572.580,702 635.343,934	10	572.595,168 635.345,331	14.533
10	572.595,168 635.345,331	11	572.620,071 635.334,562	27.132
11	572.620,071 635.334,562	12	572.631,866 635.326,134	14.497
12	572.631,866 635.326,134	13	572.705,768 635.375,786	89.033
13	572.705,768 635.375,786	14	572.621,116 635.603,793	243.214
14	572.621,116 635.603,793	1	572.551,312 635.699,175	118.196

** Lungimile segmentelor sunt determinate în planul de proiecție Stereo 70 și sunt rotunjite la 1 milimetru.

*** Distanța dintre puncte este formată din segmente cumulate ce sunt mai mici decât valoarea 1 milimetru.

**DATE DESPRE IMOBILUL NR. 7021**

Oficiul de Cadastru și Publicitate Imobiliară NEAMT
Biroul de Cadastru și Publicitate Imobiliară Targu-Neamt

A. Partea I. Descrierea imobilului

TEREN Extravilan

Adresa: Jud. Neamt

Nr. Crt	Nr cadastral Nr. topografic	Suprafața* (mp)	Observații / Referințe
A1		Din acte: 27.895.000 Masurata: 4.101	Sector cadastral:181 Teren neimprejmuit; DIFERENTA DE SUPRAFATA INSCRISA IN INVENTARUL BUNURILOR DIN DOMENIUL PUBLIC AL STATULUI SE REGASESTE IN ALTE SECTOARE CADASTRALE

B. Partea II. Proprietari și acte

Inscrieri privitoare la dreptul de proprietate și alte drepturi reale		Referințe
7021 / 13/01/2023		
Act Administrativ nr. 1705, din 21/12/2006 emis de GUVERNUL ROMANIEI;		
B1	Intabulare, drept de PROPRIETATE, dobandit prin Lege, cota actuala 1/1, cota initiala 1/1 1) STATUL ROMAN , CIF:9999999999999, -domeniul public	A1
Act Administrativ nr. 982, din 29/12/1998 emis de GUVERNUL ROMANIEI (ORDINUL 182/26.02.2018 AVIZ CTAS 895/13.12.2017 EXTRAS DIN AMENAJAMENTUL SILVIC AL UNITATILOR DE PRODUCTIE);		
B2	Intabulare, drept de ADMINISTRARE, dobandit prin Lege, cota actuala 1/1 1) RNP - ROMSILVA - PRIN DIRECTIA SILVICA NEAMT , CIF:1590120	A1

C. Partea III. SARCINI .

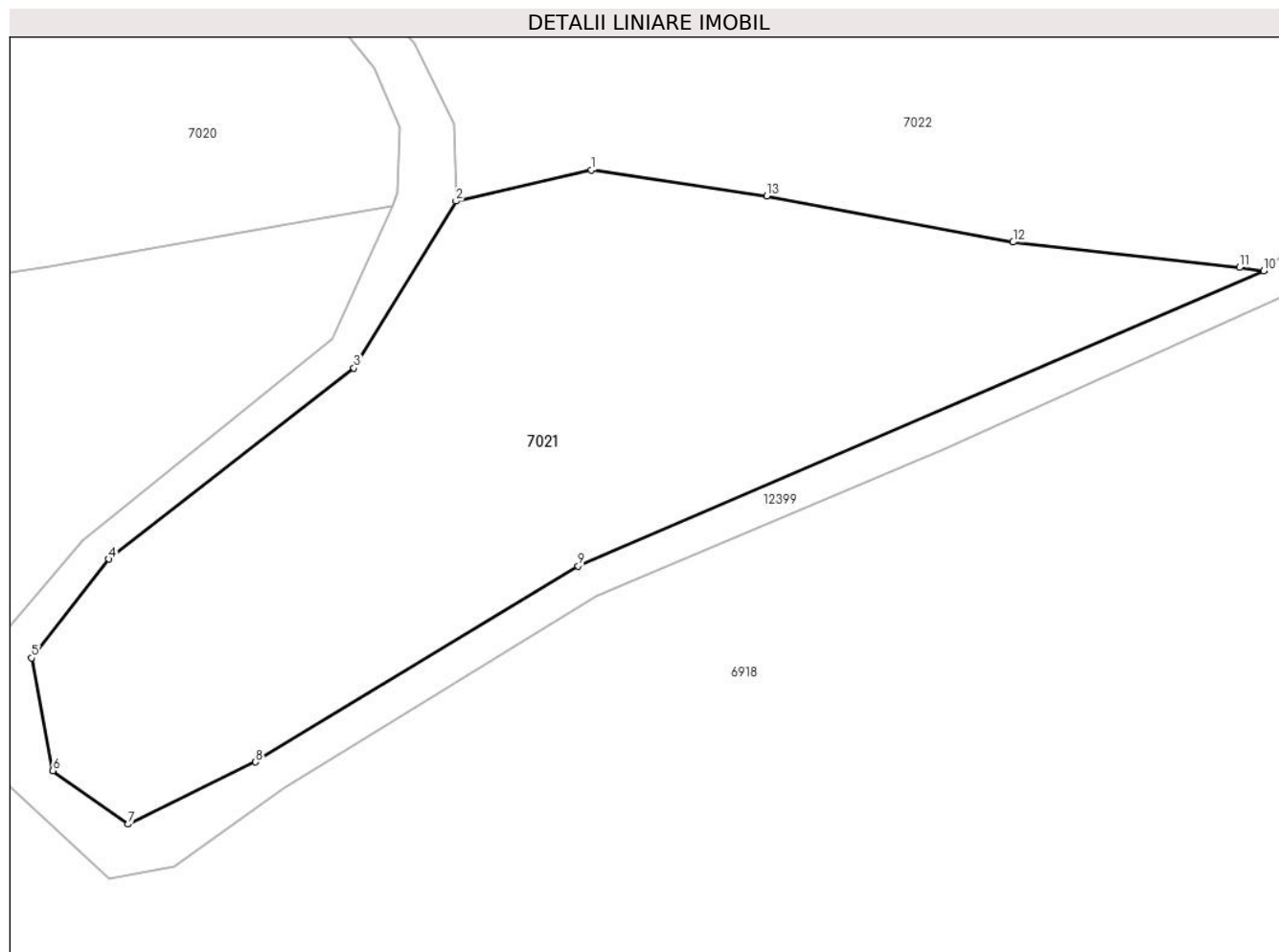
Inscrieri privind dezmembramintele dreptului de proprietate, drepturi reale de garanție și sarcini	Referințe
NU SUNT	

Anexa Nr. 1 La Partea I

Teren

Nr cadastral	Suprafața (mp)*	Observații / Referințe
	Din acte: 27.895.000 Masurata: 4.101	DIFERENȚA DE SUPRAFAȚA INSCRISA IN INVENTARUL BUNURILOR DIN DOMENIUL PUBLIC AL STATULUI SE REGASESTE IN ALTE SECTOARE CADASTRALE

* Suprafața este determinată în planul de proiecție Stereo 70.



Date referitoare la teren

Crt	Categorie folosință	Intra vilan	Suprafața (mp)	Tarla	Parcelă	Nr. topo	Observații / Referințe
1	padure	NU	4.101	UP II Mihaieti	UA 103%	-	UP II Mihaieti - Pipirig, PARTE DIN U.A 103%

Lungime Segmente

1) Valorile lungimilor segmentelor sunt obținute din proiecție în plan.

Punct început	X / Y	Punct sfârșit	X / Y	Lungime segment (** (m)
1	572.811,503 635.208,033	2	572.795,978 635.204,47	15.929
2	572.795,978 635.204,47	3	572.784,282 635.185,341	22.421
3	572.784,282 635.185,341	4	572.756,192 635.163,446	35.615
4	572.756,192 635.163,446	5	572.747,335 635.152,139	14.363

Punct început	X / Y	Punct sfârşit	X / Y	Lungime segment (** (m)
5	572.747,335 635.152,139	6	572.749,754 635.139,203	13.16
6	572.749,754 635.139,203	7	572.758,403 635.133,091	10.591
7	572.758,403 635.133,091	8	572.772,999 635.140,223	16.245
8	572.772,999 635.140,223	9	572.809,983 635.162,671	43.263
9	572.809,983 635.162,671	10	572.888,577 635.196,462	85.55
10	572.888,577 635.196,462	11	572.885,786 635.196,851	2.818
11	572.885,786 635.196,851	12	572.859,846 635.199,753	26.102
12	572.859,846 635.199,753	13	572.831,607 635.205,064	28.734
13	572.831,607 635.205,064	1	572.811,503 635.208,033	20.322

** Lungimile segmentelor sunt determinate în planul de proiecție Stereo 70 și sunt rotunjite la 1 milimetru.

*** Distanța dintre puncte este formată din segmente cumulate ce sunt mai mici decât valoarea 1 milimetru.

**DATE DESPRE IMOBILUL NR. 7022**

Oficiul de Cadastru și Publicitate Imobiliară NEAMT
Biroul de Cadastru și Publicitate Imobiliară Targu-Neamt

A. Partea I. Descrierea imobilului

TEREN Extravilan

Adresa: Jud. Neamt, O.S.Pipirig,U.P.II Mihaieti-u.a.104%

Nr. Crt	Nr cadastral Nr. topografic	Suprafața* (mp)	Observații / Referințe
A1	51441	27.574	Sector cadastral:181 Teren neimprejmuit;

B. Partea II. Proprietari și acte

Inscrieri privitoare la dreptul de proprietate și alte drepturi reale	Referințe
33202 / 23/12/2019	
Act Notarial nr. Contract de vânzare aut nr. 7702, din 23/12/2019 emis de NP Teodorescu Mihaela;	
B9	A1
Intabulare, drept de PROPRIETATE, cu titlu de drept de cumpărare, dobandit prin Conventie, cota actuala 1/1, cota initiala 1/1	
1) AGAPIE ILIE	
2) AGAPIE IONELA , bun comun	

C. Partea III. SARCINI .

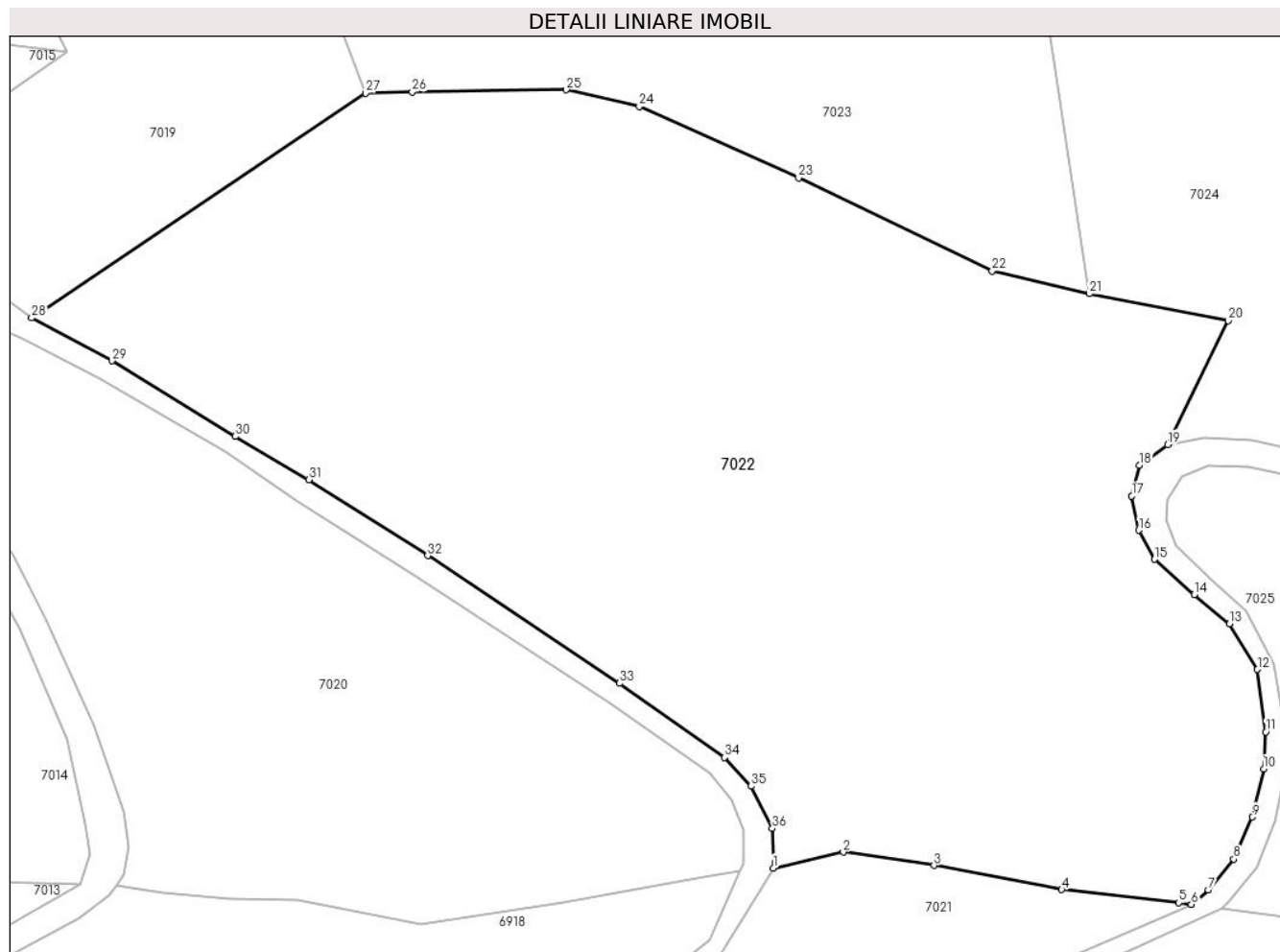
Inscrieri privind dezmembramintele dreptului de proprietate, drepturi reale de garanție și sarcini	Referințe
NU SUNT	

Anexa Nr. 1 La Partea I

Teren

Nr cadastral	Suprafața (mp)*	Observații / Referințe
51441	27.574	

* Suprafața este determinată în planul de proiecție Stereo 70.



Date referitoare la teren

Crt	Categorie folosință	Intravilan	Suprafața (mp)	Tarla	Parcelă	Nr. topo	Observații / Referințe
1	padure	NU	27.574	-	-	-	PV 986/16.05.2012

Lungime Segmente

1) Valorile lungimilor segmentelor sunt obținute din proiecție în plan.

Punct început	X / Y	Punct sfârșit	X / Y	Lungime segment (** (m)
1	572.795,978 635.204,47	2	572.811,503 635.208,033	15.929
3	572.831,607 635.205,064	4	572.859,846 635.199,753	28.734
5	572.885,786 635.196,851	6	572.888,577 635.196,462	2.818
7	572.892,354 635.199,657	8	572.897,923 635.206,459	8.791
9	572.902,003 635.215,763	10	572.904,545 635.226,421	10.957

Punct început	X / Y	Punct sfârșit	X / Y	Lungime segment (** (m)
2	572.811,503 635.208,033	3	572.831,607 635.205,064	20.322
4	572.859,846 635.199,753	5	572.885,786 635.196,851	26.102
6	572.888,577 635.196,462	7	572.892,354 635.199,657	4.947
8	572.897,923 635.206,459	9	572.902,003 635.215,763	10.159
10	572.904,545 635.226,421	11	572.905,006 635.234,615	8.207

Punct început	X / Y	Punct sfârșit	X / Y	Lungime segment (** (m)
11	572.905,006 635.234,615	12	572.903,176 635.248,412	13.918
13	572.896,98 635.258,527	14	572.889,171 635.264,958	10.116
15	572.880,409 635.272,764	16	572.876,899 635.279,176	7.31
17	572.875,367 635.286,762	18	572.877,027 635.293,522	6.961
19	572.883,294 635.298,138	20	572.896,705 635.325,489	30.462
21	572.865,995 635.331,456	22	572.844,454 635.336,514	22.127
23	572.801,627 635.357,066	24	572.766,361 635.372,827	38.628
25	572.750,226 635.376,554	26	572.716,085 635.376,085	34.144
27	572.705,768 635.375,786	28	572.631,866 635.326,134	89.033
29	572.649,59 635.316,619	30	572.676,913 635.299,927	32.018
31	572.693,197 635.290,339	32	572.719,516 635.273,561	31.212
33	572.762,013 635.245,346	34	572.785,176 635.228,958	28.374
35	572.791,156 635.222,587	36	572.795,821 635.213,271	10.419

Punct început	X / Y	Punct sfârșit	X / Y	Lungime segment (** (m)
12	572.903,176 635.248,412	13	572.896,98 635.258,527	11.862
14	572.889,171 635.264,958	15	572.880,409 635.272,764	11.735
16	572.876,899 635.279,176	17	572.875,367 635.286,762	7.739
18	572.877,027 635.293,522	19	572.883,294 635.298,138	7.783
20	572.896,705 635.325,489	21	572.865,995 635.331,456	31.284
22	572.844,454 635.336,514	23	572.801,627 635.357,066	47.503
24	572.766,361 635.372,827	25	572.750,226 635.376,554	16.56
26	572.716,085 635.376,085	27	572.705,768 635.375,786	10.321
28	572.631,866 635.326,134	29	572.649,59 635.316,619	20.117
30	572.676,913 635.299,927	31	572.693,197 635.290,339	18.897
32	572.719,516 635.273,561	33	572.762,013 635.245,346	51.011
34	572.785,176 635.228,958	35	572.791,156 635.222,587	8.738
36	572.795,821 635.213,271	1	572.795,978 635.204,47	8.802

** Lungimile segmentelor sunt determinate în planul de proiecție Stereo 70 și sunt rotunjite la 1 milimetru.

*** Distanța dintre puncte este formată din segmente cumulate ce sunt mai mici decât valoarea 1 milimetru.

**DATE DESPRE IMOBILUL NR. 7023**

Oficiul de Cadastru și Publicitate Imobiliară NEAMT
Biroul de Cadastru și Publicitate Imobiliară Targu-Neamt

A. Partea I. Descrierea imobilului

TEREN Extravilan

Adresa: Jud. Neamt

Nr. Crt	Nr cadastral Nr. topografic	Suprafața* (mp)	Observații / Referințe
A1		50.000	Sector cadastral:181 Teren neimprejmuit;

B. Partea II. Proprietari și acte

Inscrieri privitoare la dreptul de proprietate și alte drepturi reale		Referințe
/		
Act Administrativ nr. 988, din 16/05/2012 emis de Primaria comunei Pipirig (CJSDPAT NEAMT NR.9424 / 10.04.2012, HCL NR.29 / 17.01.2012 + ANEXA);		
B1	Inscrierea provizorie, drept de PROPRIETATE, dobandit prin Lege, cota actuala 1/1, cota initiala 1/1 1) DONCIU GH GHEORGHITA 2) DONCIU GH ION	A1

C. Partea III. SARCINI .

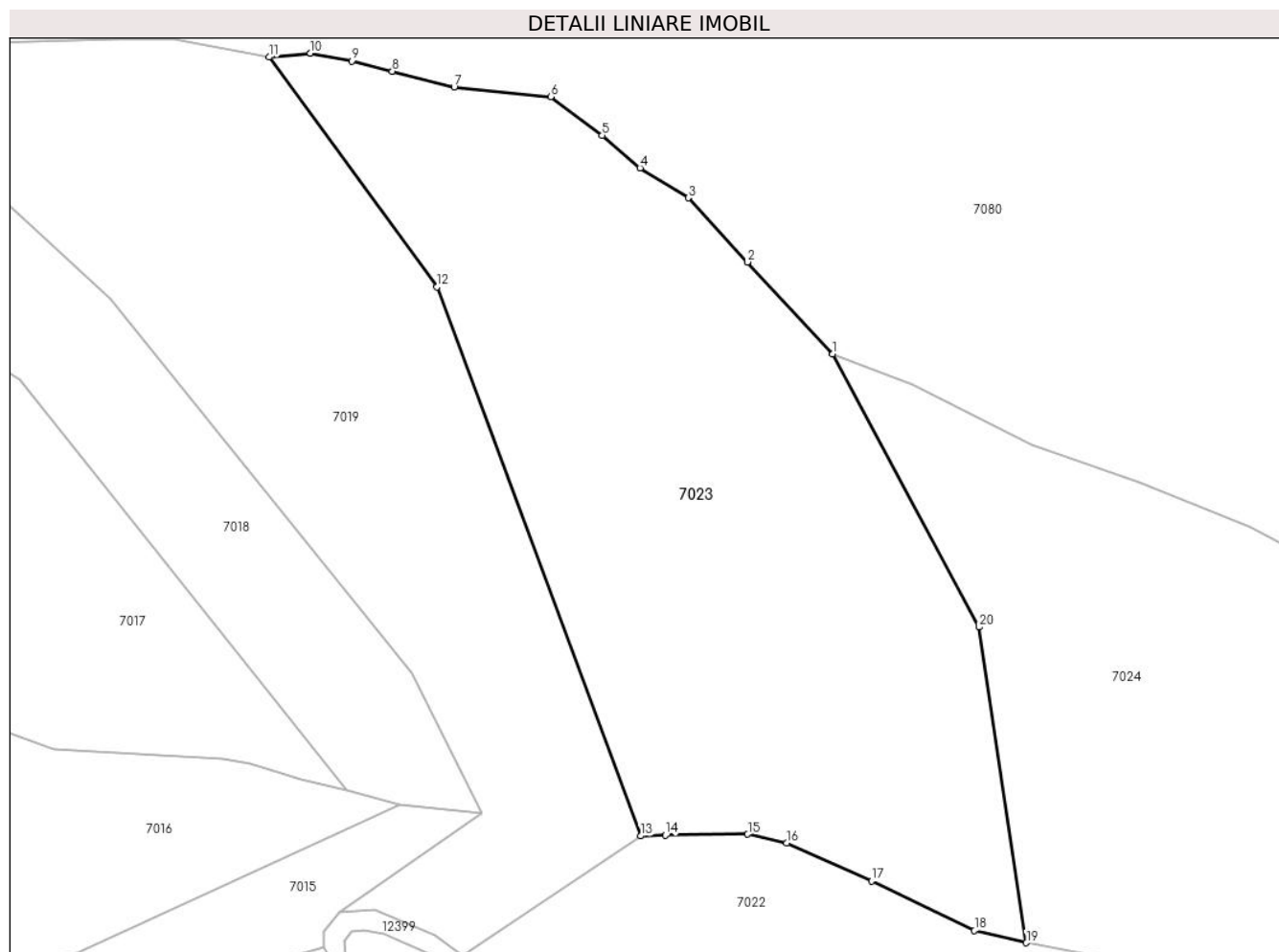
Inscrieri privind dezmembramintele dreptului de proprietate, drepturi reale de garanție și sarcini	Referințe
NU SUNT	

Anexa Nr. 1 La Partea I

Teren

Nr cadastral	Suprafața (mp)*	Observații / Referințe
	50.000	

* Suprafața este determinată în planul de proiecție Stereo 70.



Date referitoare la teren

Crt	Categorie folosință	Intravilan	Suprafața (mp)	Tarla	Parcelă	Nr. topo	Observații / Referințe
1	padure	NU	50.000	U.P. II Mihaieni	UA 104%, 105%	-	

Lungime Segmente

1) Valorile lungimilor segmentelor sunt obținute din proiecție în plan.

Punct început	X / Y	Punct sfârșit	X / Y	Lungime segment (** (m)
1	572.785,58 635.575,924	2	572.750,098 635.614,139	52.147
2	572.750,098 635.614,139	3	572.725,45 635.640,715	36.246
3	572.725,45 635.640,715	4	572.705,48 635.653,14	23.52
4	572.705,48 635.653,14	5	572.689,763 635.666,634	20.715
5	572.689,763 635.666,634	6	572.668,371 635.682,776	26.799

Punct început	X / Y	Punct sfârșit	X / Y	Lungime segment (** (m)
6	572.668,371 635.682,776	7	572.628,224 635.686,74	40.342
7	572.628,224 635.686,74	8	572.602,547 635.693,26	26.492
8	572.602,547 635.693,26	9	572.585,756 635.697,589	17.34
9	572.585,756 635.697,589	10	572.568,571 635.700,796	17.482
10	572.568,571 635.700,796	11	572.551,312 635.699,175	17.335
11	572.551,312 635.699,175	12	572.621,116 635.603,793	118.196
12	572.621,116 635.603,793	13	572.705,768 635.375,786	243.214
13	572.705,768 635.375,786	14	572.716,085 635.376,085	10.321
14	572.716,085 635.376,085	15	572.750,226 635.376,554	34.144
15	572.750,226 635.376,554	16	572.766,361 635.372,827	16.56
16	572.766,361 635.372,827	17	572.801,627 635.357,066	38.628
17	572.801,627 635.357,066	18	572.844,454 635.336,514	47.503
18	572.844,454 635.336,514	19	572.865,995 635.331,456	22.127
19	572.865,995 635.331,456	20	572.846,263 635.462,559	132.58
20	572.846,263 635.462,559	1	572.785,58 635.575,924	128.585

** Lungimile segmentelor sunt determinate în planul de proiecție Stereo 70 și sunt rotunjite la 1 milimetru.

*** Distanța dintre puncte este formată din segmente cumulate ce sunt mai mici decât valoarea 1 milimetru.

**DATE DESPRE IMOBILUL NR. 7024**

Oficiul de Cadastru și Publicitate Imobiliară NEAMT
Biroul de Cadastru și Publicitate Imobiliară Targu-Neamt

A. Partea I. Descrierea imobilului

TEREN Extravilan

Adresa: Jud. Neamt

Nr. Crt	Nr cadastral Nr. topografic	Suprafața* (mp)	Observații / Referințe
A1		45.000	Sector cadastral:181 Teren neimpregmuit;

B. Partea II. Proprietari și acte

Inscrieri privitoare la dreptul de proprietate și alte drepturi reale		Referințe
/		
Act Administrativ nr. 989, din 16/05/2012 emis de Primaria comunei Pipirig (CJSDPAT NEAMT NR.9424 / 10.04.2012, HCL NR.29 / 17.01.2012 + ANEXA);		
B1	Inscrierea provizorie, drept de PROPRIETATE, dobandit prin Lege, cota actuala 1/1, cota initiala 1/1 1) RAHĂU V DUMITRU 2) RAHĂU I VASILE 3) RAHĂU GH ION 4) POPA H VASILE 5) SIMINA ANASTASIA	A1

C. Partea III. SARCINI .

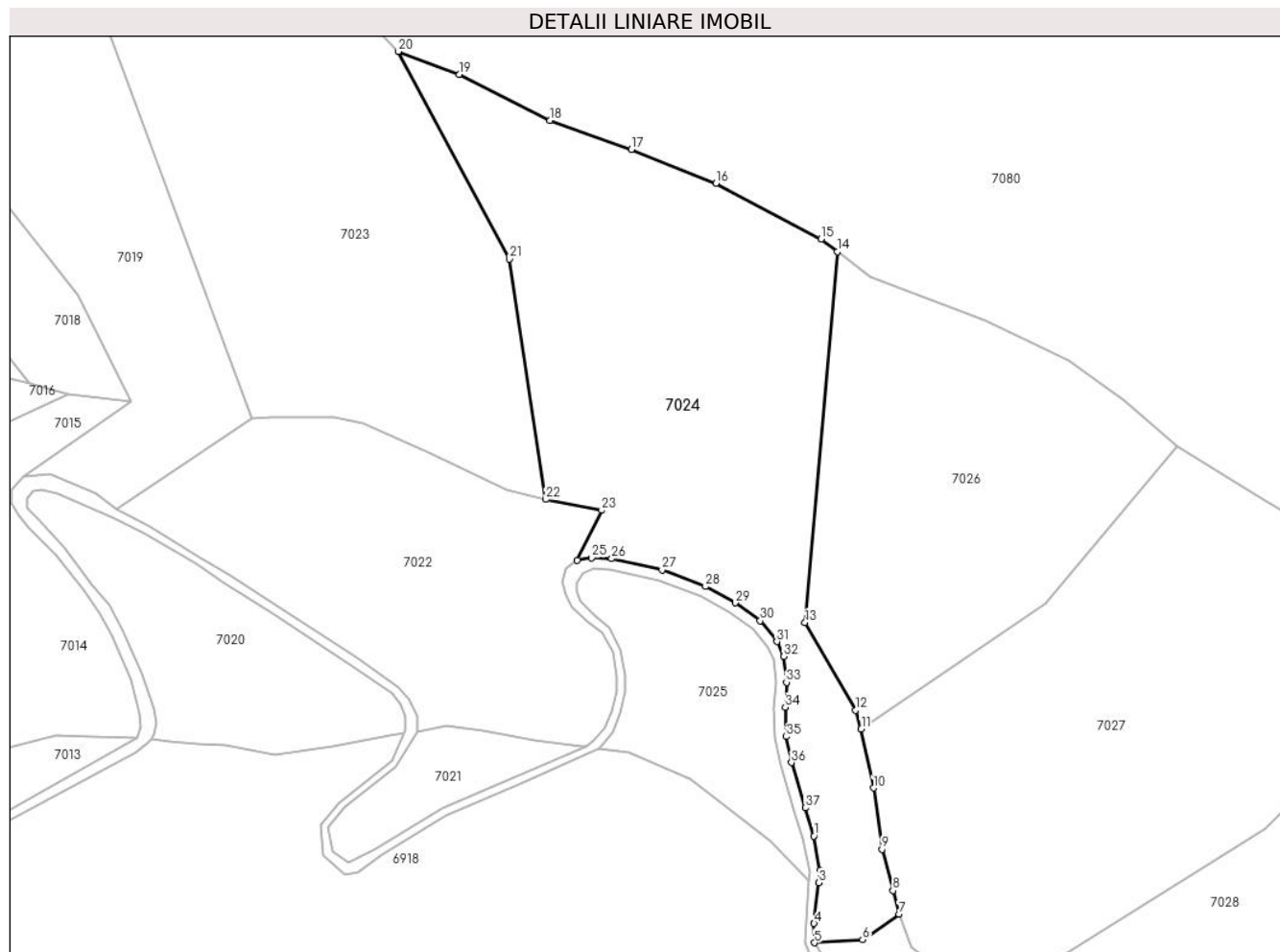
Inscrieri privind dezmembramintele dreptului de proprietate, drepturi reale de garanție și sarcini	Referințe
NU SUNT	

Anexa Nr. 1 La Partea I

Teren

Nr cadastral	Suprafața (mp)*	Observații / Referințe
	45.000	

* Suprafața este determinată în planul de proiecție Stereo 70.



Date referitoare la teren

Crt	Categorie folosință	Intravilan	Suprafața (mp)	Tarla	Parcelă	Nr. topo	Observații / Referințe
1	padure	NU	45.000	U.P. II Mihaieni	UA 104%, 105%	-	

Lungime Segmente

1) Valorile lungimilor segmentelor sunt obținute din proiecție în plan.

Punct început	X / Y	Punct sfârșit	X / Y	Lungime segment (** (m)
1	573.012,59 635.147,658	2	573.015,771 635.128,656	19.266
3	573.015,29 635.122,163	4	573.012,744 635.099,92	22.388
5	573.012,873 635.089,427	6	573.039,207 635.091,099	26.387
7	573.059,103 635.105,12	8	573.055,773 635.117,9	13.207
9	573.049,888 635.140,491	10	573.045,189 635.173,923	33.761

Punct început	X / Y	Punct sfârșit	X / Y	Lungime segment (** (m)
2	573.015,771 635.128,656	3	573.015,29 635.122,163	6.511
4	573.012,744 635.099,92	5	573.012,873 635.089,427	10.494
6	573.039,207 635.091,099	7	573.059,103 635.105,12	24.34
8	573.055,773 635.117,9	9	573.049,888 635.140,491	23.345
10	573.045,189 635.173,923	11	573.038,523 635.206,058	32.819

Punct început	X / Y	Punct sfârșit	X / Y	Lungime segment (** (m)
11	573.038,523 635.206,058	12	573.035,307 635.216,258	10.695
13	573.007,736 635.264,154	14	573.025,374 635.466,687	203.3
15	573.016,484 635.473,456	16	572.959,046 635.503,929	65.021
17	572.912,904 635.522,398	18	572.868,439 635.538,212	47.193
19	572.818,901 635.563,465	20	572.785,58 635.575,924	35.574
21	572.846,263 635.462,559	22	572.865,995 635.331,456	132.58
23	572.896,705 635.325,489	24	572.883,294 635.298,138	30.462
25	572.891,204 635.299,603	26	572.902,09 635.299,096	10.898
27	572.929,714 635.293,011	28	572.953,421 635.283,821	25.426
29	572.969,657 635.274,991	30	572.983,361 635.265,188	16.849
31	572.992,403 635.253,769	32	572.996,192 635.245,806	8.818
33	572.997,674 635.231,58	34	572.996,953 635.217,981	13.618
35	572.997,548 635.201,961	36	573.000,345 635.187,827	14.408
37	573.007,89 635.163,011	1	573.012,59 635.147,658	16.056

Punct început	X / Y	Punct sfârșit	X / Y	Lungime segment (** (m)
12	573.035,307 635.216,258	13	573.007,736 635.264,154	55.265
14	573.025,374 635.466,687	15	573.016,484 635.473,456	11.174
16	572.959,046 635.503,929	17	572.912,904 635.522,398	49.701
18	572.868,439 635.538,212	19	572.818,901 635.563,465	55.603
20	572.785,58 635.575,924	21	572.846,263 635.462,559	128.585
22	572.865,995 635.331,456	23	572.896,705 635.325,489	31.284
24	572.883,294 635.298,138	25	572.891,204 635.299,603	8.045
26	572.902,09 635.299,096	27	572.929,714 635.293,011	28.286
28	572.953,421 635.283,821	29	572.969,657 635.274,991	18.482
30	572.983,361 635.265,188	31	572.992,403 635.253,769	14.565
32	572.996,192 635.245,806	33	572.997,674 635.231,58	14.303
34	572.996,953 635.217,981	35	572.997,548 635.201,961	16.031
36	573.000,345 635.187,827	37	573.007,89 635.163,011	25.938

** Lungimile segmentelor sunt determinate în planul de proiecție Stereo 70 și sunt rotunjite la 1 milimetru.

*** Distanța dintre puncte este formată din segmente cumulate ce sunt mai mici decât valoarea 1 milimetru.

**DATE DESPRE IMOBILUL NR. 7026**

Oficiul de Cadastru și Publicitate Imobiliară NEAMT
Biroul de Cadastru și Publicitate Imobiliară Targu-Neamt

A. Partea I. Descrierea imobilului

TEREN Extravilan

Adresa: Jud. Neamt, O.S.Pipirig,U.P.II Mihaieti-u.a.105%

Nr. Crt	Nr cadastral Nr. topografic	Suprafața* (mp)	Observații / Referințe
A1	51444	30.000	Sector cadastral:181 Teren neimpregmuit;

B. Partea II. Proprietari și acte

Inscrieri privitoare la dreptul de proprietate și alte drepturi reale		Referințe
247 / 07/01/2021		
Act Administrativ nr. Titlu de proprietate nr. 21629, din 27/10/2020 emis de CJPSDPAT NEAMT;		
B1	Intabulare, drept de PROPRIETATE, dobandit prin Reconstituire, cota actuala 1/1, cota initiala 1/1 1) MARIN IONEL	A1

C. Partea III. SARCINI .

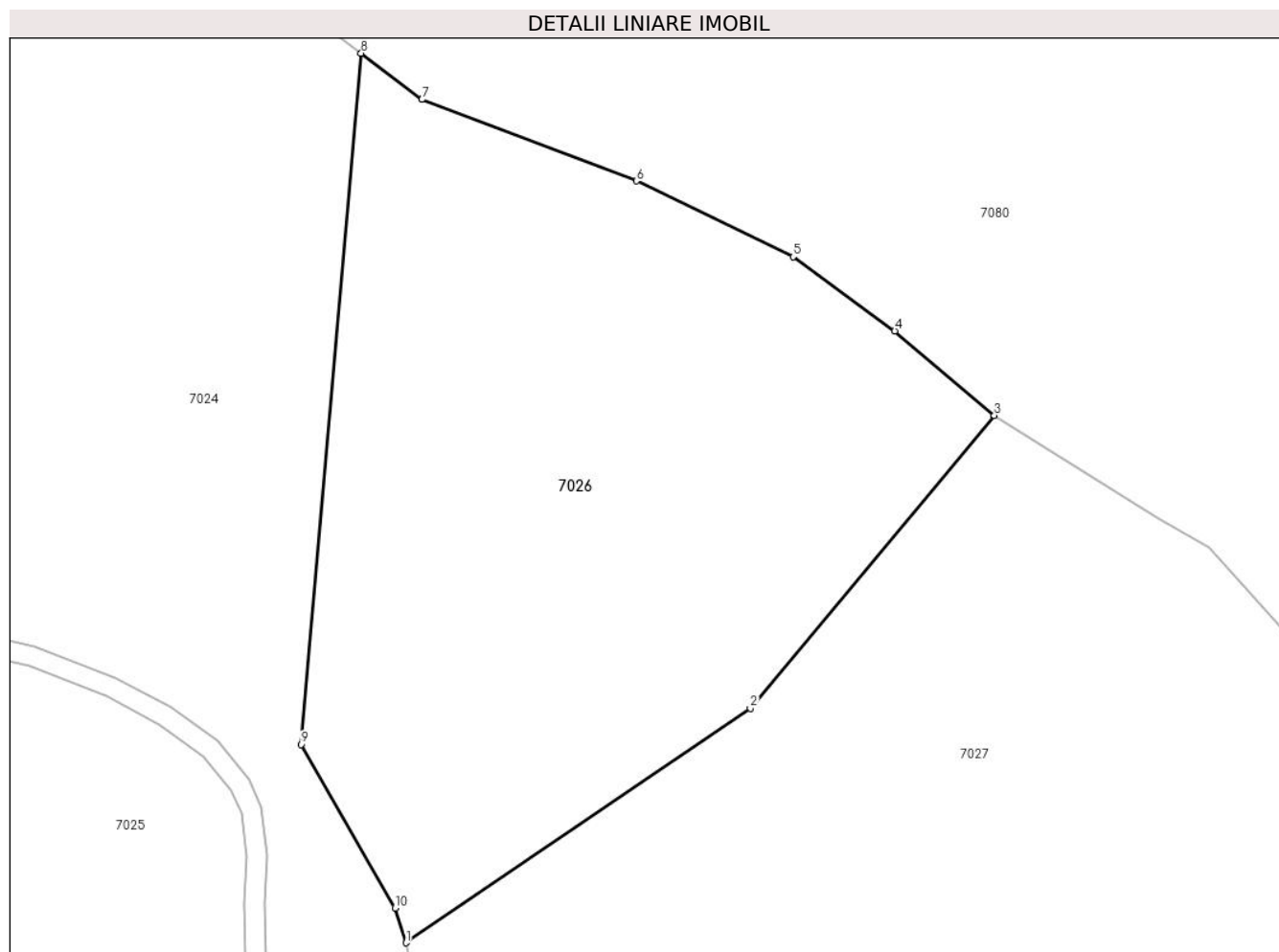
Inscrieri privind dezmembramintele dreptului de proprietate, drepturi reale de garanție și sarcini	Referințe
NU SUNT	

Anexa Nr. 1 La Partea I

Teren

Nr cadastral	Suprafața (mp)*	Observații / Referințe
51444	30.000	

* Suprafața este determinată în planul de proiecție Stereo 70.



Date referitoare la teren

Crt	Categorie folosință	Intra vilan	Suprafața (mp)	Tarla	Parcelă	Nr. topo	Observații / Referințe
1	padure	NU	30.000	-	-	-	PV 990/16.05.2012

Lungime Segmente

1) Valorile lungimilor segmentelor sunt obținute din proiecție în plan.

Punct început	X / Y	Punct sfârșit	X / Y	Lungime segment (** (m)
1	573.038,523 635.206,058	2	573.139,496 635.274,695	122.093
2	573.139,496 635.274,695	3	573.211,04 635.360,586	111.785
3	573.211,04 635.360,586	4	573.181,827 635.385,314	38.274
4	573.181,827 635.385,314	5	573.152,014 635.407,055	36.898
5	573.152,014 635.407,055	6	573.106,04 635.429,256	51.054

Punct început	X / Y	Punct sfârșit	X / Y	Lungime segment (** (m)
6	573.106,04 635.429,256	7	573.043,18 635.453,13	67.241
7	573.043,18 635.453,13	8	573.025,374 635.466,687	22.38
8	573.025,374 635.466,687	9	573.007,736 635.264,154	203.3
9	573.007,736 635.264,154	10	573.035,307 635.216,258	55.265
10	573.035,307 635.216,258	1	573.038,523 635.206,058	10.695

** Lungimile segmentelor sunt determinate în planul de proiecție Stereo 70 și sunt rotunjite la 1 milimetru.

*** Distanța dintre puncte este formată din segmente cumulate ce sunt mai mici decât valoarea 1 milimetru.

**DATE DESPRE IMOBILUL NR. 7027**

Oficiul de Cadastru și Publicitate Imobiliară NEAMT
Biroul de Cadastru și Publicitate Imobiliară Targu-Neamt

A. Partea I. Descrierea imobilului

TEREN Extravilan

Adresa: Jud. Neamt, O.S.Pipirig,U.P.II Mihaieti-u.a.105%

Nr. Crt	Nr cadastral Nr. topografic	Suprafața* (mp)	Observații / Referințe
A1	51445	50.000	Sector cadastral:181 Teren neimpregmuit;

B. Partea II. Proprietari și acte

Inscrieri privitoare la dreptul de proprietate și alte drepturi reale		Referințe
7552 / 14/03/2019		
Act Administrativ nr. Titlu Proprietate nr. 20083, din 28/01/2019 emis de CJPSDPAT NEAMT;		
B1	Intabulare, drept de PROPRIETATE, dobandit prin Reconstituire, cota actuala 1/1, cota initiala 1/1	A1
	1) COJOCARU IOANA 2) VRÂNCEANU NICULINA 3) COJOCARU VÎRVARA 4) PAȘCU MARICICA	

C. Partea III. SARCINI .

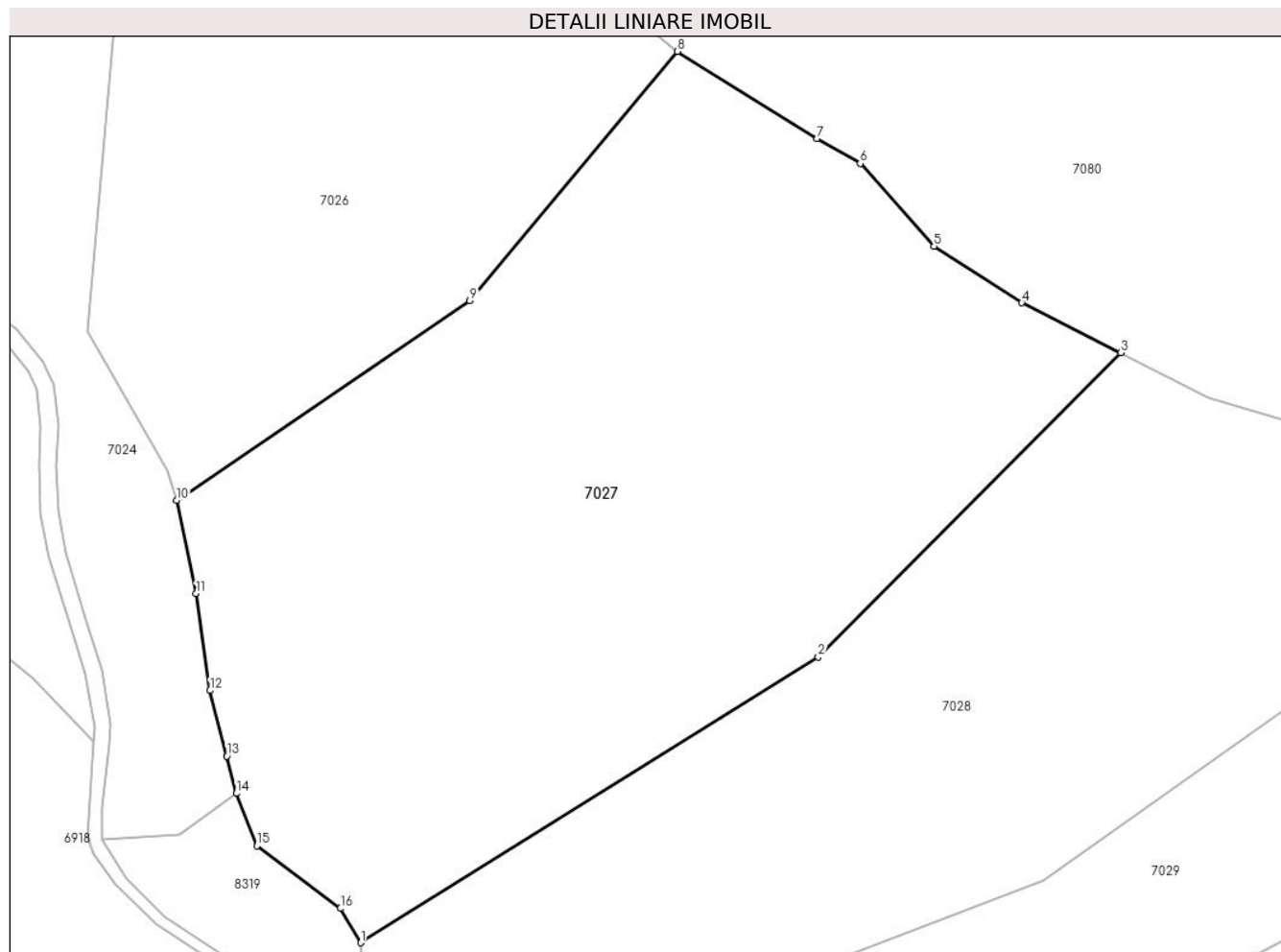
Inscrieri privind dezmembramintele dreptului de proprietate, drepturi reale de garanție și sarcini	Referințe
NU SUNT	

Anexa Nr. 1 La Partea I

Teren

Nr cadastral	Suprafața (mp)*	Observații / Referințe
51445	50.000	

* Suprafața este determinată în planul de proiecție Stereo 70.



Date referitoare la teren

Crt	Categorie folosință	Intravilan	Suprafața (mp)	Tarla	Parcelă	Nr. topo	Observații / Referințe
1	padure	NU	50.000	-	-	-	PV 991/16.05.2012

Lungime Segmente

1) Valorile lungimilor segmentelor sunt obținute din proiecție în plan.

Punct început	X / Y	Punct sfârșit	X / Y	Lungime segment (** (m)
1	573.101,942 635.053,692	2	573.259,669 635.152,036	185.875
2	573.259,669 635.152,036	3	573.363,832 635.256,898	147.804
3	573.363,832 635.256,898	4	573.329,79 635.274,01	38.101
4	573.329,79 635.274,01	5	573.299,532 635.293,477	35.979
5	573.299,532 635.293,477	6	573.274,128 635.322,006	38.2

Punct început	X / Y	Punct sfârșit	X / Y	Lungime segment (** (m)
6	573.274,128 635.322,006	7	573.259,249 635.330,533	17.149
7	573.259,249 635.330,533	8	573.211,04 635.360,586	56.809
8	573.211,04 635.360,586	9	573.139,496 635.274,695	111.785
9	573.139,496 635.274,695	10	573.038,523 635.206,058	122.093
10	573.038,523 635.206,058	11	573.045,189 635.173,923	32.819
11	573.045,189 635.173,923	12	573.049,888 635.140,491	33.761
12	573.049,888 635.140,491	13	573.055,773 635.117,9	23.345
13	573.055,773 635.117,9	14	573.059,103 635.105,12	13.207
14	573.059,103 635.105,12	15	573.066,194 635.087,023	19.437
15	573.066,194 635.087,023	16	573.094,959 635.065,51	35.92
16	573.094,959 635.065,51	1	573.101,942 635.053,692	13.727

** Lungimile segmentelor sunt determinate în planul de proiecție Stereo 70 și sunt rotunjite la 1 milimetru.

*** Distanța dintre puncte este formată din segmente cumulate ce sunt mai mici decât valoarea 1 milimetru.

**DATE DESPRE IMOBILUL NR. 7028**

Oficiul de Cadastru și Publicitate Imobiliară NEAMT
Biroul de Cadastru și Publicitate Imobiliară Targu-Neamt

A. Partea I. Descrierea imobilului

TEREN Extravilan

Adresa: Jud. Neamt

Nr. Crt	Nr cadastral Nr. topografic	Suprafața* (mp)	Observații / Referințe
A1		40.000	Sector cadastral:181 Teren neimprejmuit;

B. Partea II. Proprietari și acte

Inscrieri privitoare la dreptul de proprietate și alte drepturi reale		Referințe
/		
Act Administrativ nr. 992, din 16/05/2012 emis de Primaria comunei Pipirig (CJSDPAT NEAMT NR.9424 / 10.04.2012, HCL NR.29 / 17.01.2012 + ANEXA);		
B1	Inscrierea provizorie, drept de PROPRIETATE, dobandit prin Lege, cota actuala 1/1, cota initiala 1/1 1) COJOCARU D CRISTIAN 2) COJOCARU V MIHAI	A1

C. Partea III. SARCINI .

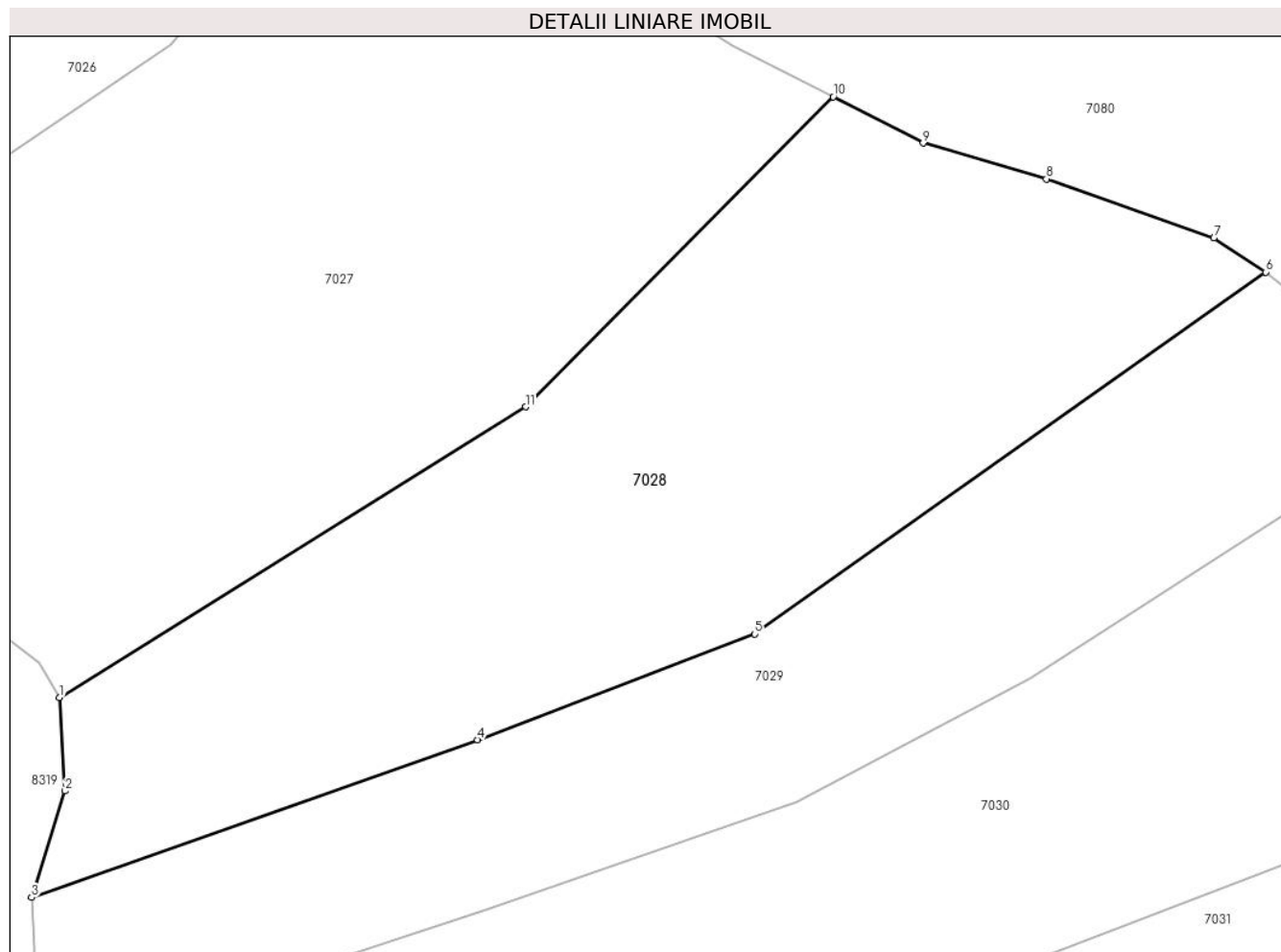
Inscrieri privind dezmembramintele dreptului de proprietate, drepturi reale de garanție și sarcini	Referințe
NU SUNT	

Anexa Nr. 1 La Partea I

Teren

Nr cadastral	Suprafața (mp)*	Observații / Referințe
	40.000	

* Suprafața este determinată în planul de proiecție Stereo 70.



Punct început	X / Y	Punct sfârșit	X / Y	Lungime segment (** (m)
6	573.510,324 635.197,582	7	573.492,749 635.209,114	21.021
7	573.492,749 635.209,114	8	573.436,057 635.229,083	60.106
8	573.436,057 635.229,083	9	573.394,273 635.241,239	43.516
9	573.394,273 635.241,239	10	573.363,832 635.256,898	34.232
10	573.363,832 635.256,898	11	573.259,669 635.152,036	147.804
11	573.259,669 635.152,036	1	573.101,942 635.053,692	185.875

** Lungimile segmentelor sunt determinate în planul de proiecție Stereo 70 și sunt rotunjite la 1 milimetru.

*** Distanța dintre puncte este formată din segmente cumulate ce sunt mai mici decât valoarea 1 milimetru.

**DATE DESPRE IMOBILUL NR. 7029**

Oficiul de Cadastru și Publicitate Imobiliară NEAMT
Biroul de Cadastru și Publicitate Imobiliară Targu-Neamt

A. Partea I. Descrierea imobilului

TEREN Extravilan

Adresa: Jud. Neamt, O.S.Pipirig,U.P.II Mihaieti-u.a.105%

Nr. Crt	Nr cadastral Nr. topografic	Suprafața* (mp)	Observații / Referințe
A1	51447	30.000	Sector cadastral:181 Teren neimprejmuit;

B. Partea II. Proprietari și acte

Inscrieri privitoare la dreptul de proprietate și alte drepturi reale		Referințe
32270 / 12/12/2019		
Act Administrativ nr. Titlu de proprietate nr. 20972, din 08/10/2019 emis de CJPSDPAT NEAMT (act administrativ nr Certificat de deces nr. 375 din 20.04.2010, emis de Primăria Piatra Neamț);		
B1	Intabulare, drept de PROPRIETATE, dobândit prin Reconstituire, cota actuala 1/1, cota initiala 1/1	A1
	1) LAZĂR ELENA 2) VRÎNCEANU VASILE 3) SALOMIA EUGENIA 4) NEAMȚU MARIA 5) VRÎNCEANU DUMITRU, decedat	

C. Partea III. SARCINI .

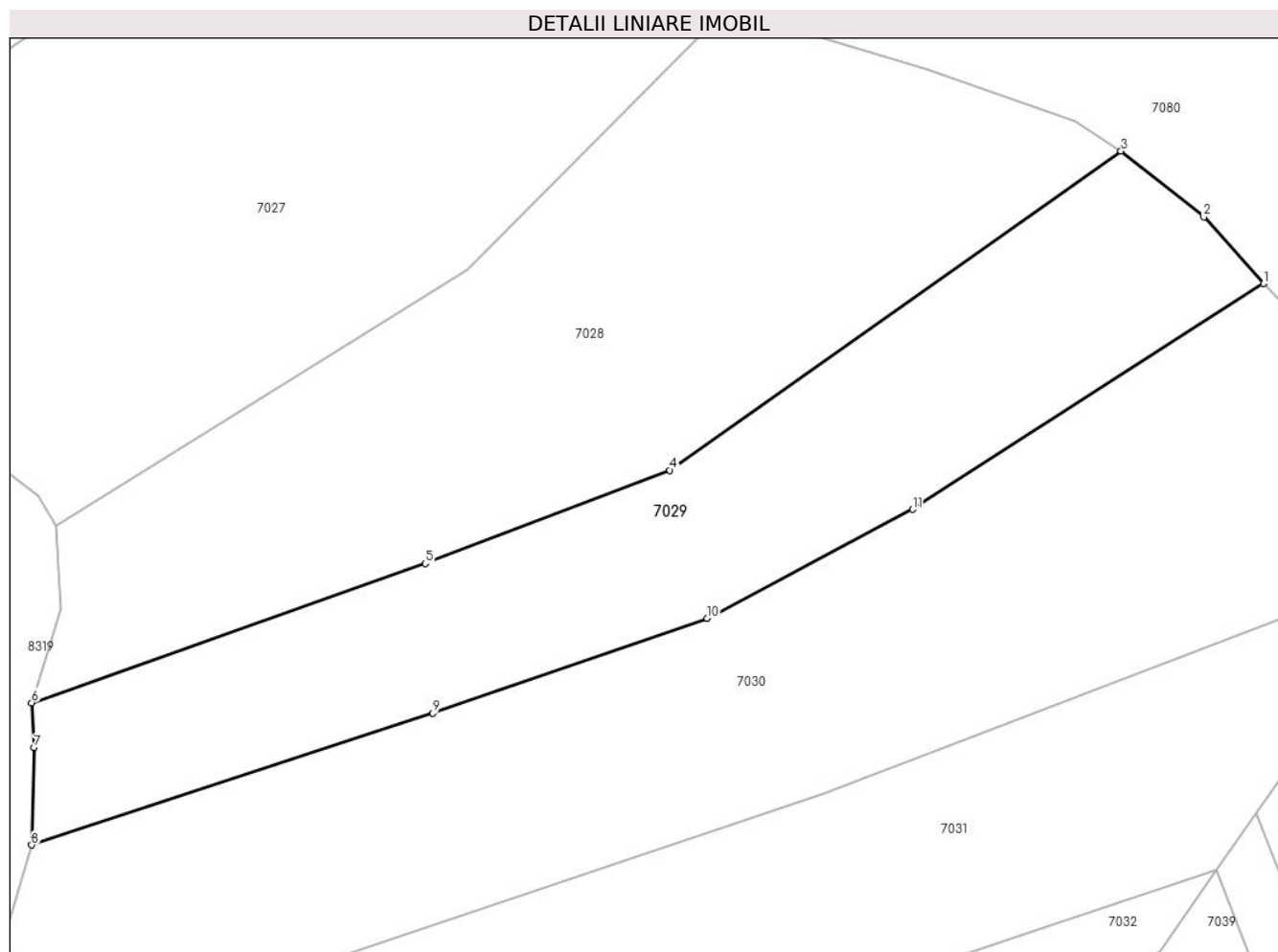
Inscrieri privind dezmembramintele dreptului de proprietate, drepturi reale de garanție și sarcini	Referințe
NU SUNT	

Anexa Nr. 1 La Partea I

Teren

Nr cadastral	Suprafața (mp)*	Observații / Referințe
51447	30.000	

* Suprafața este determinată în planul de proiecție Stereo 70.



Date referitoare la teren

Crt	Categorie folosință	Intravilan	Suprafața (mp)	Tarla	Parcelă	Nr. topo	Observații / Referințe
1	padure	NU	30.000	-	-	-	PV 993/16.05.2012

Lungime Segmente

1) Valorile lungimilor segmentelor sunt obținute din proiecție în plan.

Punct început	X / Y	Punct sfârșit	X / Y	Lungime segment (** (m)
1	573.565,061 635.146,73	2	573.542,067 635.172,282	34.375
2	573.542,067 635.172,282	3	573.510,324 635.197,582	40.592
3	573.510,324 635.197,582	4	573.337,265 635.075,186	211.967
4	573.337,265 635.075,186	5	573.243,419 635.039,429	100.427
5	573.243,419 635.039,429	6	573.092,439 634.986,067	160.133

Punct început	X / Y	Punct sfârșit	X / Y	Lungime segment (** (m)
6	573.092,439 634.986,067	7	573.093,423 634.968,883	17.212
7	573.093,423 634.968,883	8	573.092,395 634.931,505	37.392
8	573.092,395 634.931,505	9	573.246,324 634.982,097	162.03
9	573.246,324 634.982,097	10	573.351,533 635.018,487	111.325
10	573.351,533 635.018,487	11	573.430,396 635.060,17	89.201
11	573.430,396 635.060,17	1	573.565,061 635.146,73	160.085

** Lungimile segmentelor sunt determinate în planul de proiecție Stereo 70 și sunt rotunjite la 1 milimetru.

*** Distanța dintre puncte este formată din segmente cumulate ce sunt mai mici decât valoarea 1 milimetru.

**DATE DESPRE IMOBILUL NR. 7030**

Oficiul de Cadastru și Publicitate Imobiliară NEAMT
Biroul de Cadastru și Publicitate Imobiliară Targu-Neamt

A. Partea I. Descrierea imobilului

TEREN Extravilan

Adresa: Jud. Neamt, O.S.Pipirig,U.P.II Mihaieti-u.a.105%

Nr. Crt	Nr cadastral Nr. topografic	Suprafața* (mp)	Observații / Referințe
A1	51448	50.000	Sector cadastral:181 Teren neimprejmuit;

B. Partea II. Proprietari și acte

Inscrieri privitoare la dreptul de proprietate și alte drepturi reale		Referințe
1094 / 11/01/2018		
Act Administrativ nr. Titlu Proprietate nr. 19091, din 14/11/2017 emis de CJPSDPAT NEAMT;		
B1	Intabulare, drept de PROPRIETATE, dobandit prin Reconstituire, cota actuala 1/1, cota initiala 1/1 1) COJOCARIU MARIA	A1

C. Partea III. SARCINI .

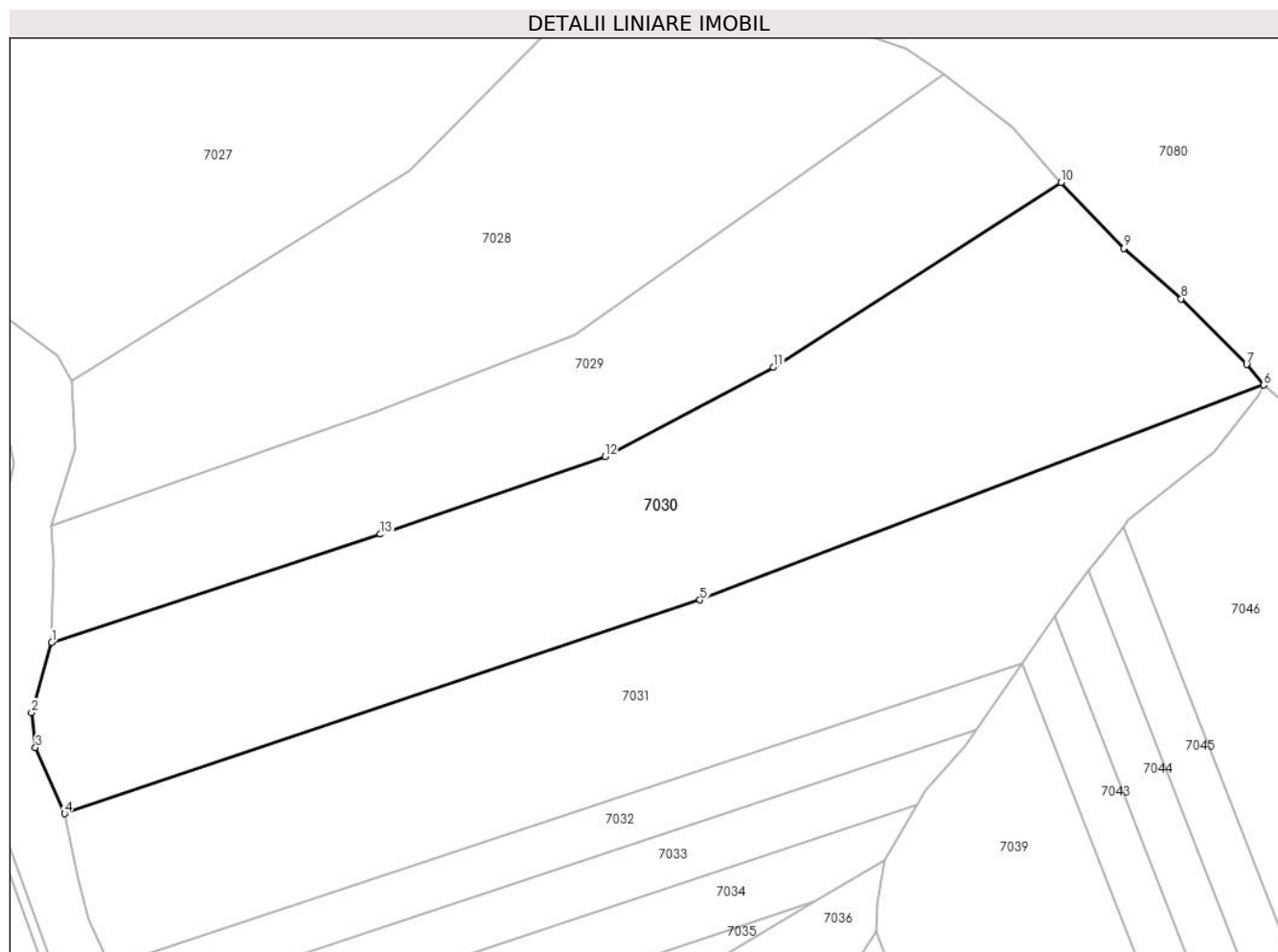
Inscrieri privind dezmembramintele dreptului de proprietate, drepturi reale de garanție și sarcini	Referințe
NU SUNT	

Anexa Nr. 1 La Partea I

Teren

Nr cadastral	Suprafața (mp)*	Observații / Referințe
51448	50.000	

* Suprafața este determinată în planul de proiecție Stereo 70.



Date referitoare la teren

Crt	Categorie folosință	Intravilan	Suprafața (mp)	Tarla	Parcelă	Nr. topo	Observații / Referințe
1	padure	NU	50.000	UP II MIHAIETI	ua 105%	-	PV 994/16.05.2012

Lungime Segmente

1) Valorile lungimilor segmentelor sunt obținute din proiecție în plan.

Punct început	X / Y	Punct sfârșit	X / Y	Lungime segment (** (m)
1	573.092,395 634.931,505	2	573.082,991 634.898,674	34.151
2	573.082,991 634.898,674	3	573.084,829 634.882,314	16.463
3	573.084,829 634.882,314	4	573.098,416 634.851,342	33.821
4	573.098,416 634.851,342	5	573.395,937 634.951,346	313.878
5	573.395,937 634.951,346	6	573.659,88 635.051,879	282.441

Punct început	X / Y	Punct sfârșit	X / Y	Lungime segment (** (m)
6	573.659,88 635.051,879	7	573.651,835 635.061,506	12.546
7	573.651,835 635.061,506	8	573.621,21 635.092,232	43.382
8	573.621,21 635.092,232	9	573.594,276 635.115,826	35.807
9	573.594,276 635.115,826	10	573.565,061 635.146,73	42.527
10	573.565,061 635.146,73	11	573.430,396 635.060,17	160.085
11	573.430,396 635.060,17	12	573.351,533 635.018,487	89.201
12	573.351,533 635.018,487	13	573.246,324 634.982,097	111.325
13	573.246,324 634.982,097	1	573.092,395 634.931,505	162.03

** Lungimile segmentelor sunt determinate în planul de proiecție Stereo 70 și sunt rotunjite la 1 milimetru.

*** Distanța dintre puncte este formată din segmente cumulate ce sunt mai mici decât valoarea 1 milimetru.

**DATE DESPRE IMOBILUL NR. 7031**

Oficiul de Cadastru și Publicitate Imobiliară NEAMT
Biroul de Cadastru și Publicitate Imobiliară Targu-Neamt

A. Partea I. Descrierea imobilului

TEREN Extravilan

Adresa: Jud. Neamt, O.S.Pipirig,U.P.II Mihaieti-u.a.105%

Nr. Crt	Nr cadastral Nr. topografic	Suprafața* (mp)	Observații / Referințe
A1	51449	40.000	Sector cadastral:181 Teren neimprejmuit;

B. Partea II. Proprietari și acte

Inscrieri privitoare la dreptul de proprietate și alte drepturi reale		Referințe
1958 / 27/01/2021		
Act Administrativ nr. Titlu de proprietate nr. 21685, din 21/10/2020 emis de CJPSDPAT NEAMT;		
B1	Intabulare, drept de PROPRIETATE, dobandit prin Reconstituire, cota actuala 1/1, cota initiala 1/1	A1
	1) MARCU ION 2) LAZĂR IOANA	

C. Partea III. SARCINI .

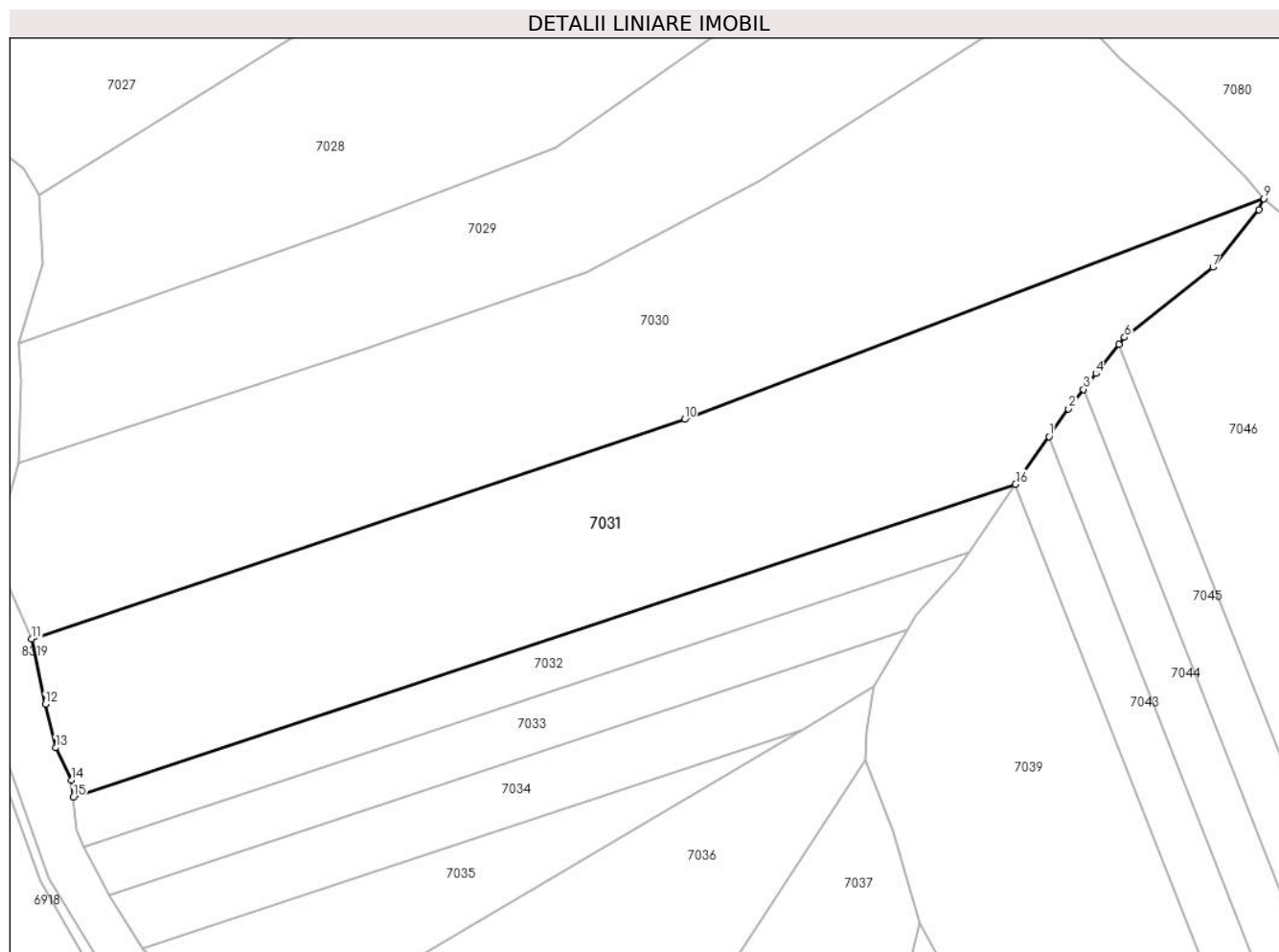
Inscrieri privind dezmembramintele dreptului de proprietate, drepturi reale de garanție și sarcini	Referințe
NU SUNT	

Anexa Nr. 1 La Partea I

Teren

Nr cadastral	Suprafața (mp)*	Observații / Referințe
51449	40.000	

* Suprafața este determinată în planul de proiecție Stereo 70.



Date referitoare la teren

Crt	Categorie folosință	Intravilan	Suprafața (mp)	Tarla	Parcelă	Nr. topo	Observații / Referințe
1	padure	NU	40.000	-	-	-	PV 995/16.05.2012

Lungime Segmente

1) Valorile lungimilor segmentelor sunt obținute din proiecție în plan.

Punct început	X / Y	Punct sfârșit	X / Y	Lungime segment (** (m)
1	573.562,049 634.943,556	2	573.570,886 634.956,121	15.361
2	573.570,886 634.956,121	3	573.577,82 634.964,965	11.238
3	573.577,82 634.964,965	4	573.583,468 634.972,169	9.154
4	573.583,468 634.972,169	5	573.593,988 634.985,587	17.05
5	573.593,988 634.985,587	6	573.596,405 634.988,67	3.917

Punct început	X / Y	Punct sfârșit	X / Y	Lungime segment (** (m)
6	573.596,405 634.988,67	7	573.636,659 635.020,616	51.39
7	573.636,659 635.020,616	8	573.657,582 635.046,882	33.581
8	573.657,582 635.046,882	9	573.659,88 635.051,879	5.5
9	573.659,88 635.051,879	10	573.395,937 634.951,346	282.441
10	573.395,937 634.951,346	11	573.098,416 634.851,342	313.878
11	573.098,416 634.851,342	12	573.104,636 634.821,611	30.375
12	573.104,636 634.821,611	13	573.109,428 634.801,79	20.392
13	573.109,428 634.801,79	14	573.116,492 634.787,043	16.352
14	573.116,492 634.787,043	15	573.117,31 634.779,177	7.908
15	573.117,31 634.779,177	16	573.546,744 634.921,796	452.497
16	573.546,744 634.921,796	1	573.562,049 634.943,556	26.603

** Lungimile segmentelor sunt determinate în planul de proiecție Stereo 70 și sunt rotunjite la 1 milimetru.

*** Distanța dintre puncte este formată din segmente cumulate ce sunt mai mici decât valoarea 1 milimetru.

**DATE DESPRE IMOBILUL NR. 7032**

Oficiul de Cadastru și Publicitate Imobiliară NEAMT
Biroul de Cadastru și Publicitate Imobiliară Targu-Neamt

A. Partea I. Descrierea imobilului

TEREN Extravilan

Adresa: Jud. Neamt, O.S.Pipirig,U.P.II Mihaieti-u.a.105%

Nr. Crt	Nr cadastral Nr. topografic	Suprafața* (mp)	Observații / Referințe
A1	53619	Din acte: 0 Masurata: 10.000	Sector cadastral:181 Teren neimpregmuit;

B. Partea II. Proprietari și acte

Inscrieri privitoare la dreptul de proprietate și alte drepturi reale		Referințe
15030 / 12/08/2020		
Act Notarial nr. Act de dezmembrare aut nr. 518, din 12/08/2020 emis de NP Tudor V. VIOREL;		
B1	Se infiinteaza cartea funciara 53619 a imobilului cu numarul cadastral 53619/Pipirig, rezultat din dezmembrarea imobilului cu numarul cadastral 51450 inscris in cartea funciara 51450;	A1
B4	Se radiază înscrierea efectuată în baza încheierii nr. 14078 din 31.07.2020	A1
15048 / 13/08/2020		
Act Notarial nr. CONTRACT DONAȚIE AUT. NR. 519, din 12/08/2020 emis de BIN Tudor V. VIOREL;		
B5	Intabulare, drept de PROPRIETATE, cu titlu de drept de DONAȚIE, dobandit prin Conventie, cota actuala 1/1, cota initiala 1/1	A1
	1) RAHĂU ION 2) RAHĂU ANA, - Bun Comun	

C. Partea III. SARCINI .

Inscrieri privind dezmembramintele dreptului de proprietate, drepturi reale de garanție și sarcini	Referințe
NU SUNT	

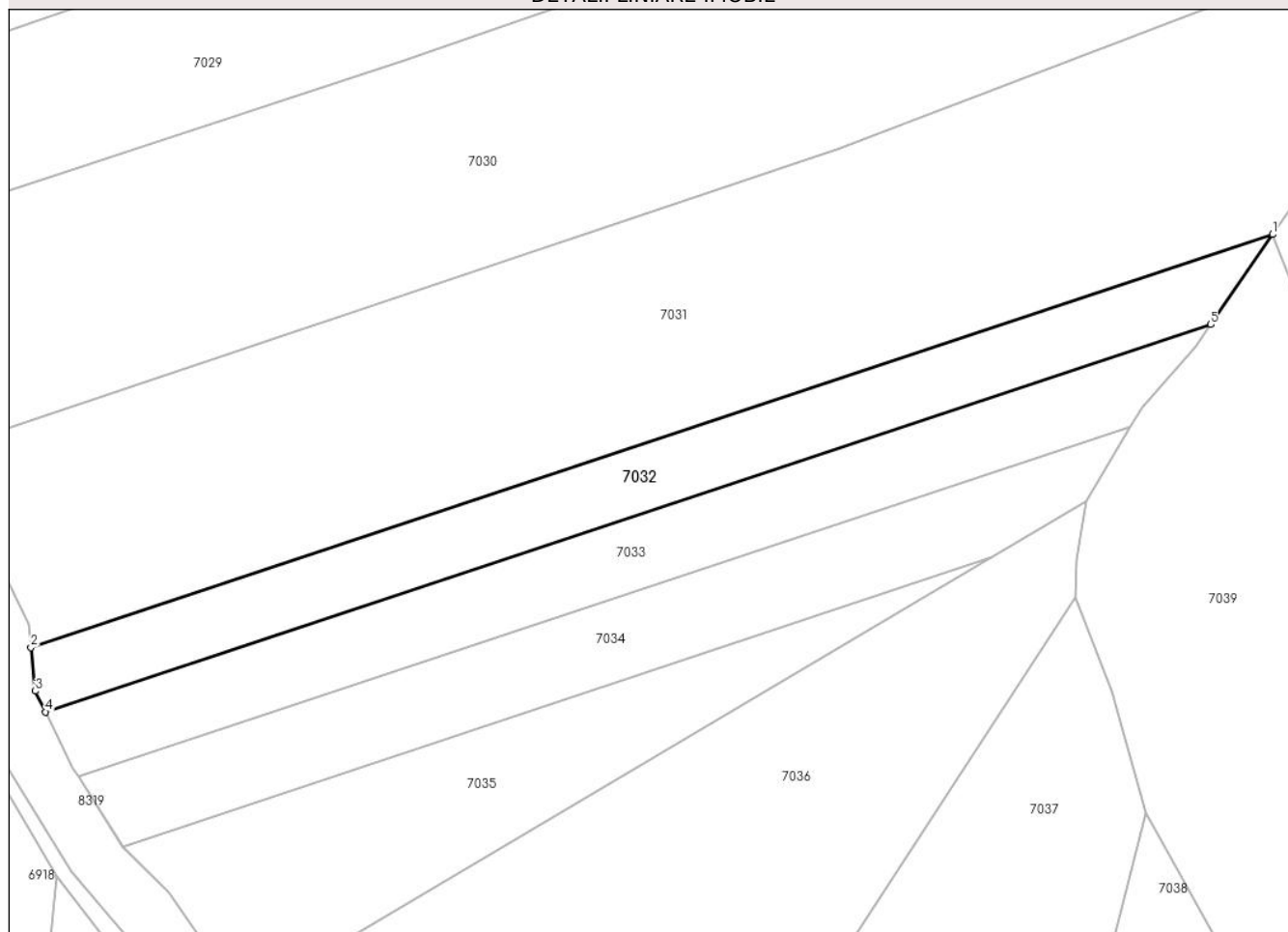
Anexa Nr. 1 La Partea I

Teren

Nr cadastral	Suprafața (mp)*	Observații / Referințe
53619	Din acte: 0 Masurata: 10.000	

* Suprafața este determinată în planul de proiecție Stereo 70.

DETALII LINIARE IMOBIL



Date referitoare la teren

Crt	Categorie folosință	Intra vilan	Suprafața (mp)	Tarla	Parcelă	Nr. topo	Observații / Referințe
1	padure	NU	10.000	-	-	-	PV 996/16.05.2012

Lungime Segmente

1) Valorile lungimilor segmentelor sunt obținute din proiecție în plan.

Punct început	X / Y	Punct sfârșit	X / Y	Lungime segment (** (m)
1	573.546,744 634.921,796	2	573.117,31 634.779,177	452.497
2	573.117,31 634.779,177	3	573.118,879 634.764,092	15.166
3	573.118,879 634.764,092	4	573.122,426 634.756,899	8.02
4	573.122,426 634.756,899	5	573.525,355 634.890,715	424.569

Punct început	X / Y	Punct sfârșit	X / Y	Lungime segment (** (m)
5	573.525,355 634.890,715	1	573.546,744 634.921,796	37.73

** Lungimile segmentelor sunt determinate în planul de proiecție Stereo 70 și sunt rotunjite la 1 milimetru.

*** Distanța dintre puncte este formată din segmente cumulate ce sunt mai mici decât valoarea 1 milimetru.

**DATE DESPRE IMOBILUL NR. 7033**

Oficiul de Cadastru și Publicitate Imobiliară NEAMT
Biroul de Cadastru și Publicitate Imobiliară Targu-Neamt

A. Partea I. Descrierea imobilului

TEREN Extravilan

Adresa: Jud. Neamt, O.S.Pipirig,U.P.II Mihaieti-u.a.105%

Nr. Crt	Nr cadastral Nr. topografic	Suprafața* (mp)	Observații / Referințe
A1	53620	Din acte: 0 Masurata: 10.000	Sector cadastral:181 Teren neimpregmuit;

B. Partea II. Proprietari și acte

Inscrieri privitoare la dreptul de proprietate și alte drepturi reale		Referințe
15030 / 12/08/2020		
Act Notarial nr. Act de dezmembrare aut nr. 518, din 12/08/2020 emis de NP Tudor V. VIOREL;		
B1	Se infiinteaza cartea funciara 53620 a imobilului cu numarul cadastral 53620/Pipirig, rezultat din dezmembrarea imobilului cu numarul cadastral 51450 inscris in cartea funciara 51450;	A1
B4	Se radiază înscrierea efectuată în baza încheierii nr. 14078 din 31.07.2020	A1
15049 / 13/08/2020		
Act Notarial nr. CONTRACT DONAȚIE AUT. NR. 520, din 12/08/2020 emis de BIN Tudor V. VIOREL;		
B5	Intabulare, drept de PROPRIETATE, cu titlu de drept de DONAȚIE, dobandit prin Conventie, cota actuala 1/1, cota initiala 1/1	A1
	1) BABOI ELISABETA 2) BABOI GHEORGHE , - Bun Comun	

C. Partea III. SARCINI .

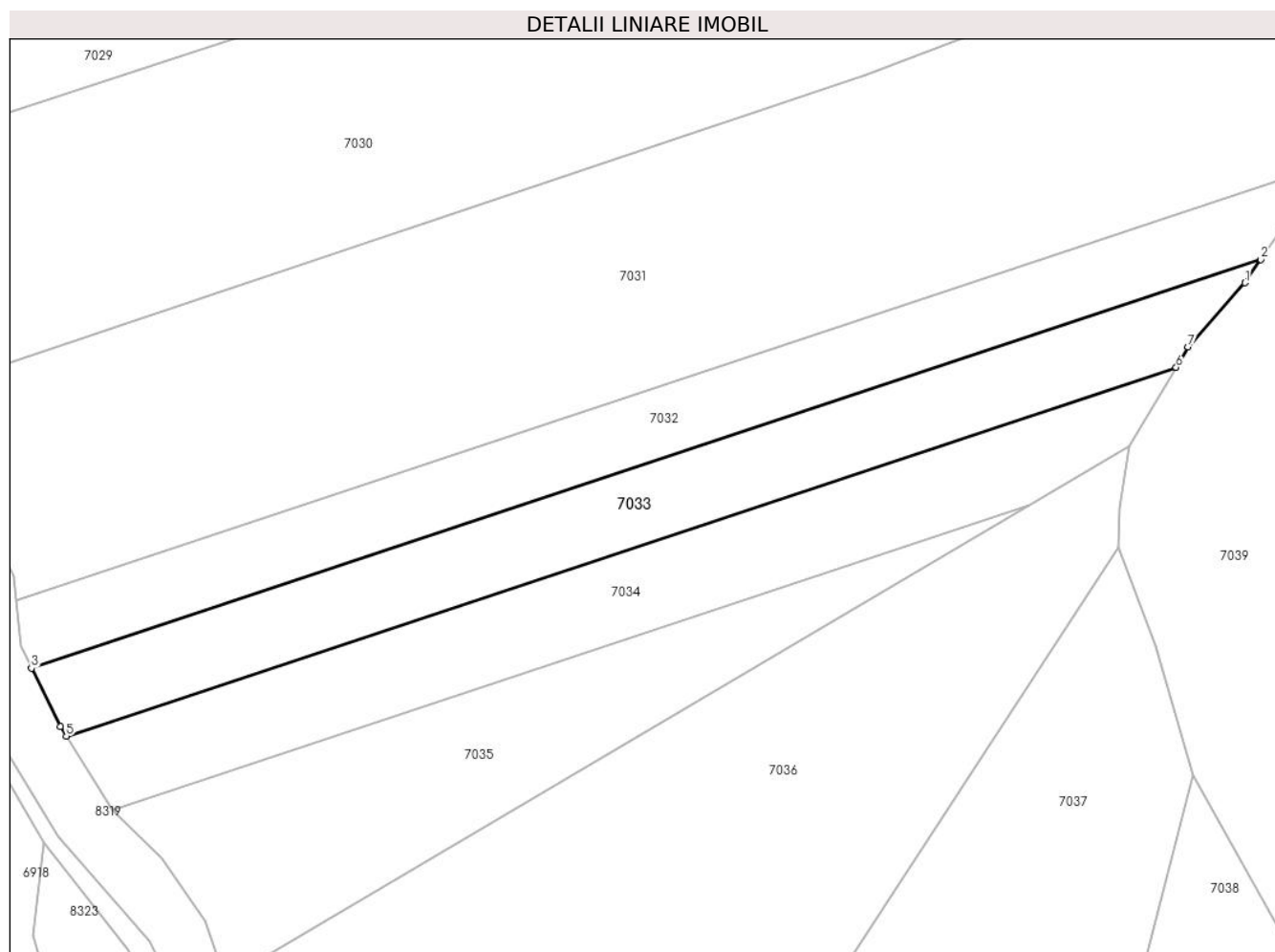
Inscrieri privind dezmembramintele dreptului de proprietate, drepturi reale de garanție și sarcini	Referințe
NU SUNT	

Anexa Nr. 1 La Partea I

Teren

Nr cadastral	Suprafața (mp)*	Observații / Referințe
53620	Din acte: 0 Masurata: 10.000	

* Suprafața este determinată în planul de proiecție Stereo 70.



Date referitoare la teren

Crt	Categorie folosință	Intravilan	Suprafața (mp)	Tarla	Parcelă	Nr. topo	Observații / Referințe
1	padure	NU	10.000	-	-	-	PV 996/16.05.2012

Lungime Segmente

1) Valorile lungimilor segmentelor sunt obținute din proiecție în plan.

Punct început	X / Y	Punct sfârșit	X / Y	Lungime segment (** (m)
1	573.520,127 634.883,118	2	573.525,355 634.890,715	9.222
2	573.525,355 634.890,715	3	573.122,426 634.756,899	424.569
3	573.122,426 634.756,899	4	573.131,863 634.737,764	21.336
4	573.131,863 634.737,764	5	573.133,861 634.734,601	3.741

Punct început	X / Y	Punct sfârșit	X / Y	Lungime segment (** (m)
5	573.133,861 634.734,601	6	573.497,62 634.855,409	383.295
6	573.497,62 634.855,409	7	573.501,573 634.862,116	7.785
7	573.501,573 634.862,116	1	573.520,127 634.883,118	28.024

** Lungimile segmentelor sunt determinate în planul de proiecție Stereo 70 și sunt rotunjite la 1 milimetru.

*** Distanța dintre puncte este formată din segmente cumulate ce sunt mai mici decât valoarea 1 milimetru.

**DATE DESPRE IMOBILUL NR. 7034**

Oficiul de Cadastru și Publicitate Imobiliară NEAMT
Biroul de Cadastru și Publicitate Imobiliară Targu-Neamt

A. Partea I. Descrierea imobilului

TEREN Extravilan

Adresa: Jud. Neamt, O.S.Pipirig,U.P.II Mihaieti-u.a.105%

Nr. Crt	Nr cadastral Nr. topografic	Suprafața* (mp)	Observații / Referințe
A1	53621	Din acte: 0 Masurata: 10.000	Sector cadastral:181 Teren neimpregmuit;

B. Partea II. Proprietari și acte

Inscrieri privitoare la dreptul de proprietate și alte drepturi reale		Referințe
15030 / 12/08/2020		
Act Notarial nr. Act de dezmembrare aut nr. 518, din 12/08/2020 emis de NP Tudor V. VIOREL;		
B1	Se infiinteaza cartea funciara 53621 a imobilului cu numarul cadastral 53621/Pipirig, rezultat din dezmembrarea imobilului cu numarul cadastral 51450 inscris in cartea funciara 51450;	A1
B4	Se radiază înscrierea efectuată în baza încheierii nr. 14078 din 31.07.2020	A1
15050 / 13/08/2020		
Act Notarial nr. Contract de donație aut nr. 521, din 12/08/2020 emis de NP Tudor V. VIOREL;		
B5	Intabulare, drept de PROPRIETATE, cu titlu de drept de donație, dobandit prin Conventie, cota actuala 1/1, cota initiala 1/1	A1
	1) VÍRLAN DOREL 2) VÍRLAN IOANA , bun comun	

C. Partea III. SARCINI .

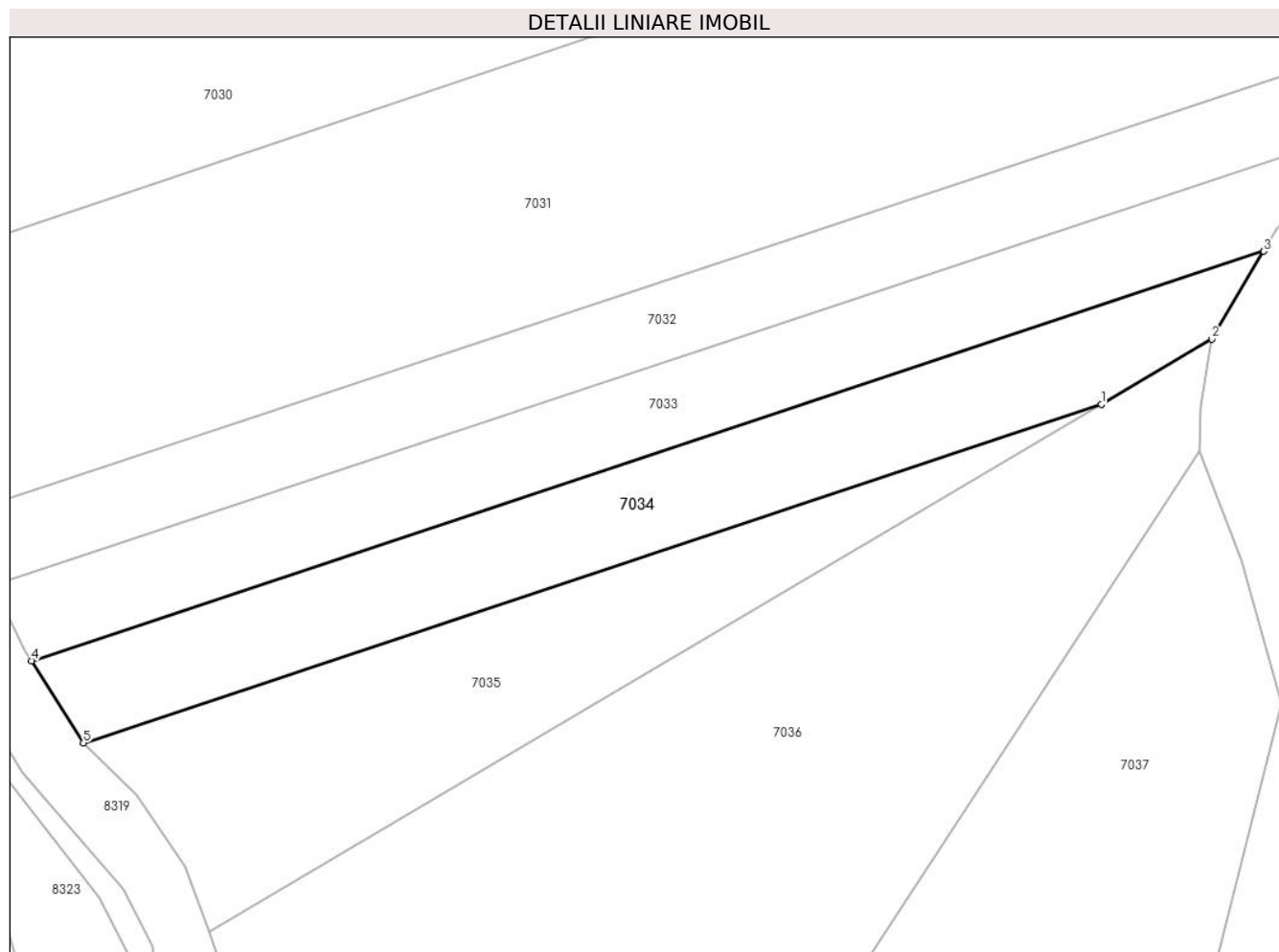
Inscrieri privind dezmembramintele dreptului de proprietate, drepturi reale de garanție și sarcini	Referințe
NU SUNT	

Anexa Nr. 1 La Partea I

Teren

Nr cadastral	Suprafața (mp)*	Observații / Referințe
53621	Din acte: 0 Masurata: 10.000	

* Suprafața este determinată în planul de proiecție Stereo 70.



Date referitoare la teren

Crt	Categorie folosință	Intravilan	Suprafața (mp)	Tarla	Parcelă	Nr. topo	Observații / Referințe
1	padure	NU	10.000	-	-	-	PV 996/16.05.2012

Lungime Segmente

1) Valorile lungimilor segmentelor sunt obținute din proiecție în plan.

Punct început	X / Y	Punct sfârșit	X / Y	Lungime segment (** (m)
1	573.449,693 634.810,217	2	573.482,343 634.829,485	37.911
2	573.482,343 634.829,485	3	573.497,62 634.855,409	30.091
3	573.497,62 634.855,409	4	573.133,861 634.734,601	383.295
4	573.133,861 634.734,601	5	573.149,145 634.710,402	28.622

Punct început	X / Y	Punct sfârșit	X / Y	Lungime segment (** (m)
5	573.149,145 634.710,402	1	573.449,693 634.810,217	316.689

** Lungimile segmentelor sunt determinate în planul de proiecție Stereo 70 și sunt rotunjite la 1 milimetru.

*** Distanța dintre puncte este formată din segmente cumulate ce sunt mai mici decât valoarea 1 milimetru.

**DATE DESPRE IMOBILUL NR. 7035**

Oficiul de Cadastru și Publicitate Imobiliară NEAMT
Biroul de Cadastru și Publicitate Imobiliară Targu-Neamt

A. Partea I. Descrierea imobilului

TEREN Extravilan

Adresa: Jud. Neamt, O.S.Pipirig,U.P.II Mihaieti-u.a.105%

Nr. Crt	Nr cadastral Nr. topografic	Suprafața* (mp)	Observații / Referințe
A1	53622	Din acte: 0 Masurata: 10.000	Sector cadastral:181 Teren neimpregmuit;

B. Partea II. Proprietari și acte

Inscrieri privitoare la dreptul de proprietate și alte drepturi reale		Referințe
15030 / 12/08/2020		
Act Notarial nr. Act de dezmembrare aut nr. 518, din 12/08/2020 emis de NP Tudor V. VIOREL;		
B1	Se infiinteaza cartea funciara 53622 a imobilului cu numarul cadastral 53622/Pipirig, rezultat din dezmembrarea imobilului cu numarul cadastral 51450 inscris in cartea funciara 51450;	A1
B4	Se radiază înscrierea efectuată în baza încheierii nr. 14078 din 31.07.2020	A1
15052 / 13/08/2020		
Act Notarial nr. Contract de donație aut nr. 522, din 11/08/2020 emis de NP Tudor V. VIOREL;		
B5	Intabulare, drept de PROPRIETATE, cu titlu de drept de donație, dobandit prin Conventie, cota actuala 1/1, cota initiala 1/1	A1
	1) MUTU MARIA	
	2) MUTU IOAN, bun comun	

C. Partea III. SARCINI .

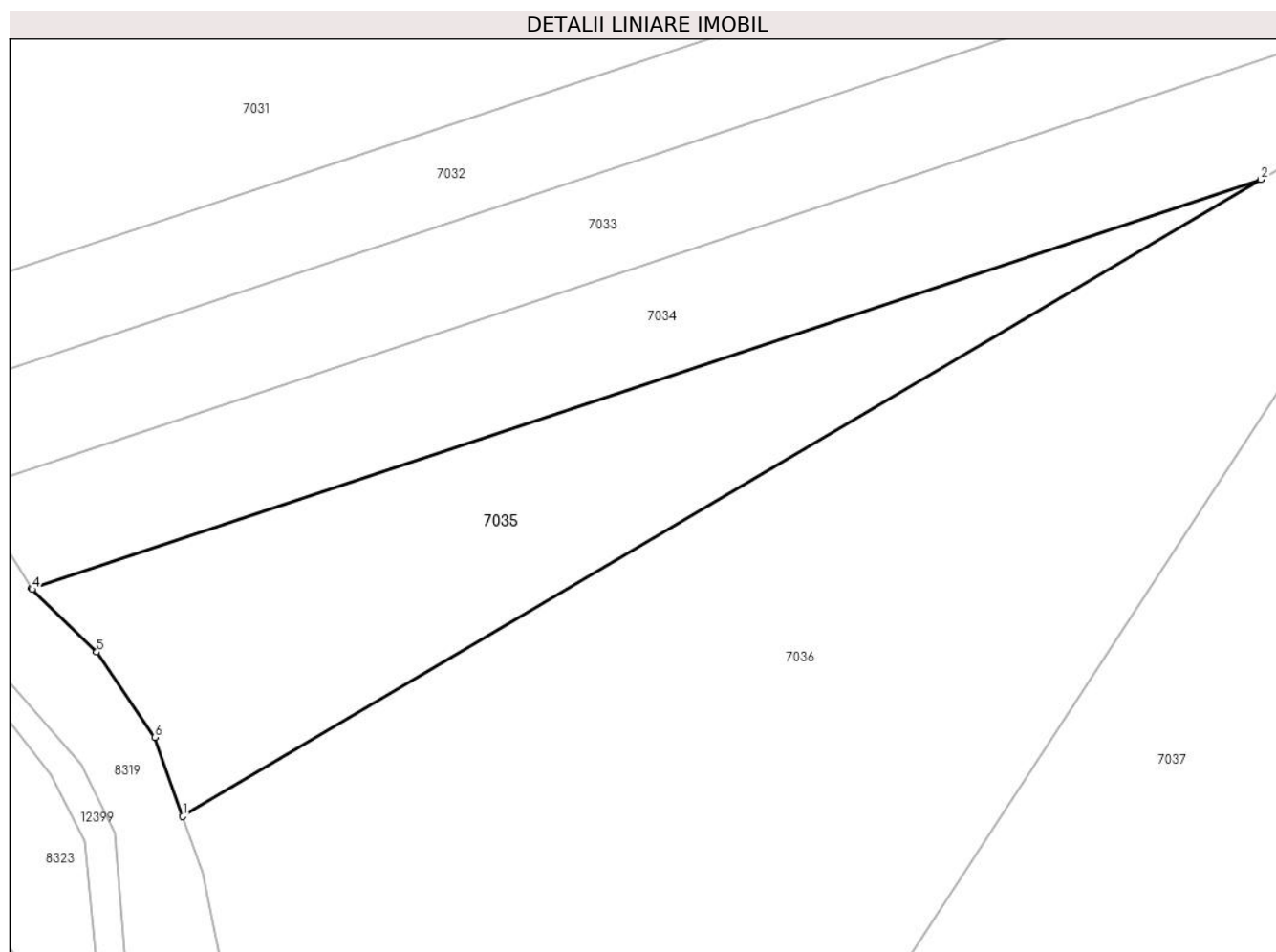
Inscrieri privind dezmembramintele dreptului de proprietate, drepturi reale de garanție și sarcini	Referințe
NU SUNT	

Anexa Nr. 1 La Partea I

Teren

Nr cadastral	Suprafața (mp)*	Observații / Referințe
53622	Din acte: 0 Masurata: 10.000	

* Suprafața este determinată în planul de proiecție Stereo 70.



Date referitoare la teren

Crt	Categorie folosință	Intravilan	Suprafața (mp)	Tarla	Parcelă	Nr. topo	Observații / Referințe
1	padure	NU	10.000	-	-	-	PV 996/16.05.2012

Lungime Segmente

1) Valorile lungimilor segmentelor sunt obținute din proiecție în plan.

Punct început	X / Y	Punct sfârșit	X / Y	Lungime segment (** (m)
1	573.186,123 634.654,669	2	573.449,693 634.810,217	306.046
2	573.449,693 634.810,217	3	573.149,145 634.710,402	316.689
3	573.149,145 634.710,402	4	573.149,348 634.710,08	0.381
4	573.149,348 634.710,08	5	573.165,105 634.694,778	21.964

Punct început	X / Y	Punct sfârșit	X / Y	Lungime segment (** (m)
5	573.165,105 634.694,778	6	573.179,293 634.673,973	25.182
6	573.179,293 634.673,973	1	573.186,123 634.654,669	20.477

** Lungimile segmentelor sunt determinate în planul de proiecție Stereo 70 și sunt rotunjite la 1 milimetru.

*** Distanța dintre puncte este formată din segmente cumulate ce sunt mai mici decât valoarea 1 milimetru.

**DATE DESPRE IMOBILUL NR. 7036**

Oficiul de Cadastru și Publicitate Imobiliară NEAMT
Biroul de Cadastru și Publicitate Imobiliară Targu-Neamt

A. Partea I. Descrierea imobilului

TEREN Extravilan

Adresa: Jud. Neamt, O.S.Pipirig,U.P.II Mihaieti-u.a.105%

Nr. Crt	Nr cadastral Nr. topografic	Suprafața* (mp)	Observații / Referințe
A1	51451	40.000	Sector cadastral:181 Teren neimpregmuit;

B. Partea II. Proprietari și acte

Inscrieri privitoare la dreptul de proprietate și alte drepturi reale		Referințe
18670 / 24/08/2021		
Act Administrativ nr. TITLU DE PROPRIETATE nr. 22104, din 02/07/2021 emis de CJPSDPAT NEAMT (act administrativ nr CERTIFICAT DE DECES nr. 161 din 11.03.2011, emis de SPCLEP HUNEDOARA;act administrativ nr CERTIFICAT DE DECES nr. 23 din 01.04.2005, emis de PRIMĂRIA PIPIRIG;act administrativ nr CERTIFICAT DE CĂȘĂTORIE nr. 6 din 29.01.1960, emis de PRIMĂRIA PIPIRIG);		
B1	Intabulare, drept de PROPRIETATE, dobandit prin Reconstituire, cota actuala 1/1, cota initiala 1/1 1) VRÂNCEANU GHEORGHE 2) VRÂNCIANU VASILE, decedat	A1

C. Partea III. SARCINI .

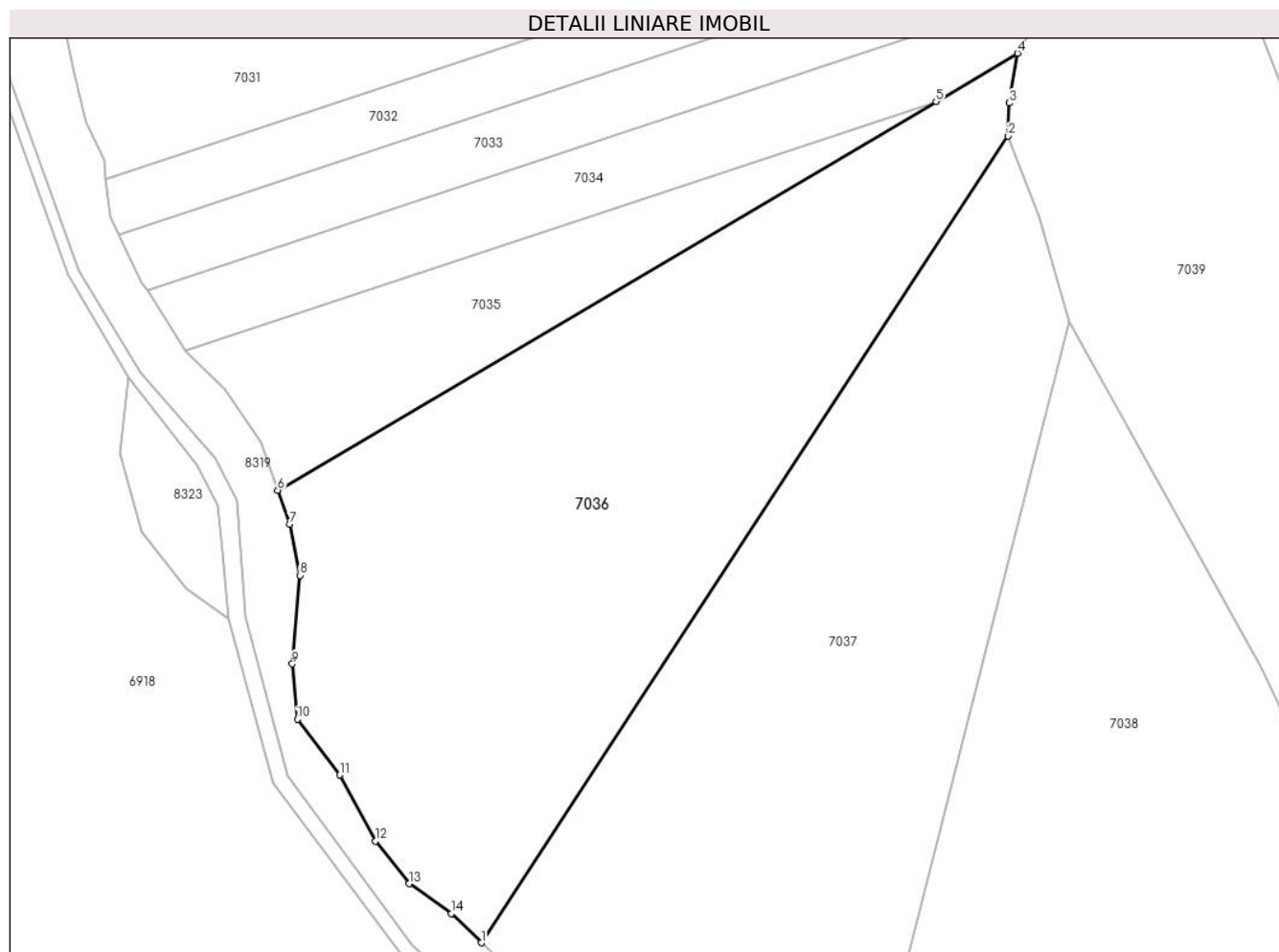
Inscrieri privind dezmembramintele dreptului de proprietate, drepturi reale de garanție și sarcini	Referințe
NU SUNT	

Anexa Nr. 1 La Partea I

Teren

Nr cadastral	Suprafața (mp)*	Observații / Referințe
51451	40.000	

* Suprafața este determinată în planul de proiecție Stereo 70.



Date referitoare la teren

Crt	Categorie folosință	Intravilan	Suprafața (mp)	Tarla	Parcelă	Nr. topo	Observații / Referințe
1	padure	NU	40.000	-	-	-	PV 997/16.05.2012

Lungime Segmente

1) Valorile lungimilor segmentelor sunt obținute din proiecție în plan.

Punct început	X / Y	Punct sfârșit	X / Y	Lungime segment (** (m)
1	573.267,601 634.473,597	2	573.478,587 634.796,354	385.6
2	573.478,587 634.796,354	3	573.478,953 634.809,587	13.238
3	573.478,953 634.809,587	4	573.482,343 634.829,485	20.185
4	573.482,343 634.829,485	5	573.449,693 634.810,217	37.911
5	573.449,693 634.810,217	6	573.186,123 634.654,669	306.046

Punct început	X / Y	Punct sfârșit	X / Y	Lungime segment (** (m)
6	573.186,123 634.654,669	7	573.190,955 634.641,013	14.486
7	573.190,955 634.641,013	8	573.195,027 634.620,579	20.836
8	573.195,027 634.620,579	9	573.191,984 634.585,139	35.57
9	573.191,984 634.585,139	10	573.193,962 634.563,022	22.205
10	573.193,962 634.563,022	11	573.210,914 634.540,748	27.991
11	573.210,914 634.540,748	12	573.225,128 634.514,22	30.096
12	573.225,128 634.514,22	13	573.238,801 634.497,248	21.794
13	573.238,801 634.497,248	14	573.255,651 634.485,267	20.675
14	573.255,651 634.485,267	1	573.267,601 634.473,597	16.703

** Lungimile segmentelor sunt determinate în planul de proiecție Stereo 70 și sunt rotunjite la 1 milimetru.

*** Distanța dintre puncte este formată din segmente cumulate ce sunt mai mici decât valoarea 1 milimetru.

**DATE DESPRE IMOBILUL NR. 7037**

Oficiul de Cadastru și Publicitate Imobiliară NEAMT
Biroul de Cadastru și Publicitate Imobiliară Targu-Neamt

A. Partea I. Descrierea imobilului

TEREN Extravilan

Adresa: Jud. Neamt, O.S.Pipirig,U.P.II Mihaieti-u.a.105%

Nr. Crt	Nr cadastral Nr. topografic	Suprafața* (mp)	Observații / Referințe
A1	51452	40.000	Sector cadastral:181 Teren neimpregmuit;

B. Partea II. Proprietari și acte

Inscrieri privitoare la dreptul de proprietate și alte drepturi reale		Referințe
5558 / 11/03/2021		
Act Administrativ nr. Titlu de proprietate nr. 21759, din 02/02/2021 emis de CJPSDPAT NEAMT;		
B1	Intabulare, drept de PROPRIETATE, dobandit prin Reconstituire, cota actuala 1/1, cota initiala 1/1	A1
	1) AGAPIE RODICA 2) VRÎNCIANU VASILE 3) UNGUREANU ANA 4) NISTOR VARVARA	

C. Partea III. SARCINI .

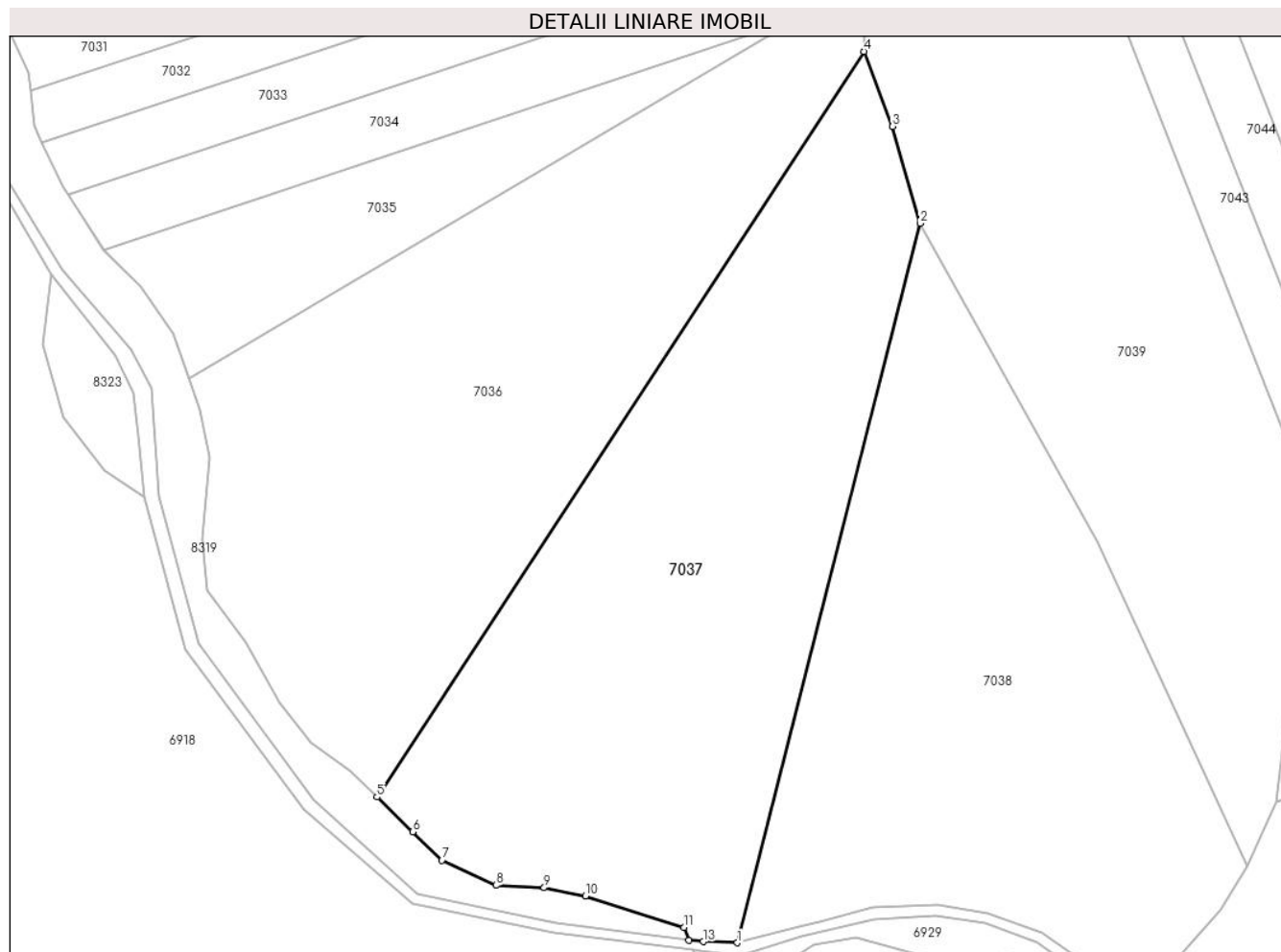
Inscrieri privind dezmembramintele dreptului de proprietate, drepturi reale de garanție și sarcini	Referințe
NU SUNT	

Anexa Nr. 1 La Partea I

Teren

Nr cadastral	Suprafața (mp)*	Observații / Referințe
51452	40.000	

* Suprafața este determinată în planul de proiecție Stereo 70.



Date referitoare la teren

Crt	Categorie folosință	Intravilan	Suprafața (mp)	Tarla	Parcelă	Nr. topo	Observații / Referințe
1	padure	NU	40.000	-	-	-	PV 998/16.05.2012

Lungime Segmente

1) Valorile lungimilor segmentelor sunt obținute din proiecție în plan.

Punct început	X / Y	Punct sfârșit	X / Y	Lungime segment (** (m)
1	573.423,67 634.410,5	2	573.503,028 634.721,886	321.339
2	573.503,028 634.721,886	3	573.491,049 634.763,958	43.744
3	573.491,049 634.763,958	4	573.478,587 634.796,354	34.71
4	573.478,587 634.796,354	5	573.267,601 634.473,597	385.6
5	573.267,601 634.473,597	6	573.283,001 634.458,557	21.526

Punct început	X / Y	Punct sfârșit	X / Y	Lungime segment (** (m)
6	573.283,001 634.458,557	7	573.295,737 634.446,283	17.688
7	573.295,737 634.446,283	8	573.319,172 634.435,405	25.837
8	573.319,172 634.435,405	9	573.340,02 634.434,317	20.876
9	573.340,02 634.434,317	10	573.357,91 634.430,711	18.25
10	573.357,91 634.430,711	11	573.400,565 634.417,206	44.742
11	573.400,565 634.417,206	12	573.402,835 634.411,663	5.99
12	573.402,835 634.411,663	13	573.408,968 634.411,016	6.167
13	573.408,968 634.411,016	1	573.423,67 634.410,5	14.711

** Lungimile segmentelor sunt determinate în planul de proiecție Stereo 70 și sunt rotunjite la 1 milimetru.

*** Distanța dintre puncte este formată din segmente cumulate ce sunt mai mici decât valoarea 1 milimetru.

**DATE DESPRE IMOBILUL NR. 7038**

Oficiul de Cadastru și Publicitate Imobiliară NEAMT
Biroul de Cadastru și Publicitate Imobiliară Targu-Neamt

A. Partea I. Descrierea imobilului

TEREN Extravilan

Adresa: Jud. Neamt, O.S.Pipirig,U.P.II Mihaieti-u.a.105%,106A%

Nr. Crt	Nr cadastral Nr. topografic	Suprafața* (mp)	Observații / Referințe
A1	51453	36.833	Sector cadastral:181 Teren neimprejmuit;

B. Partea II. Proprietari și acte

Inscrieri privitoare la dreptul de proprietate și alte drepturi reale		Referințe
1096 / 11/01/2018		
Act Administrativ nr. 19093 - titlu de proprietate, din 14/11/2017 emis de CJPSDPAT NEAMT;		
B1	Intabulare, drept de PROPRIETATE, dobandit prin Reconstituire, cota actuala 1/1, cota initiala 1/1 1) AGAPIE ION 2) AGAPIE HARALAMBIE	A1

C. Partea III. SARCINI .

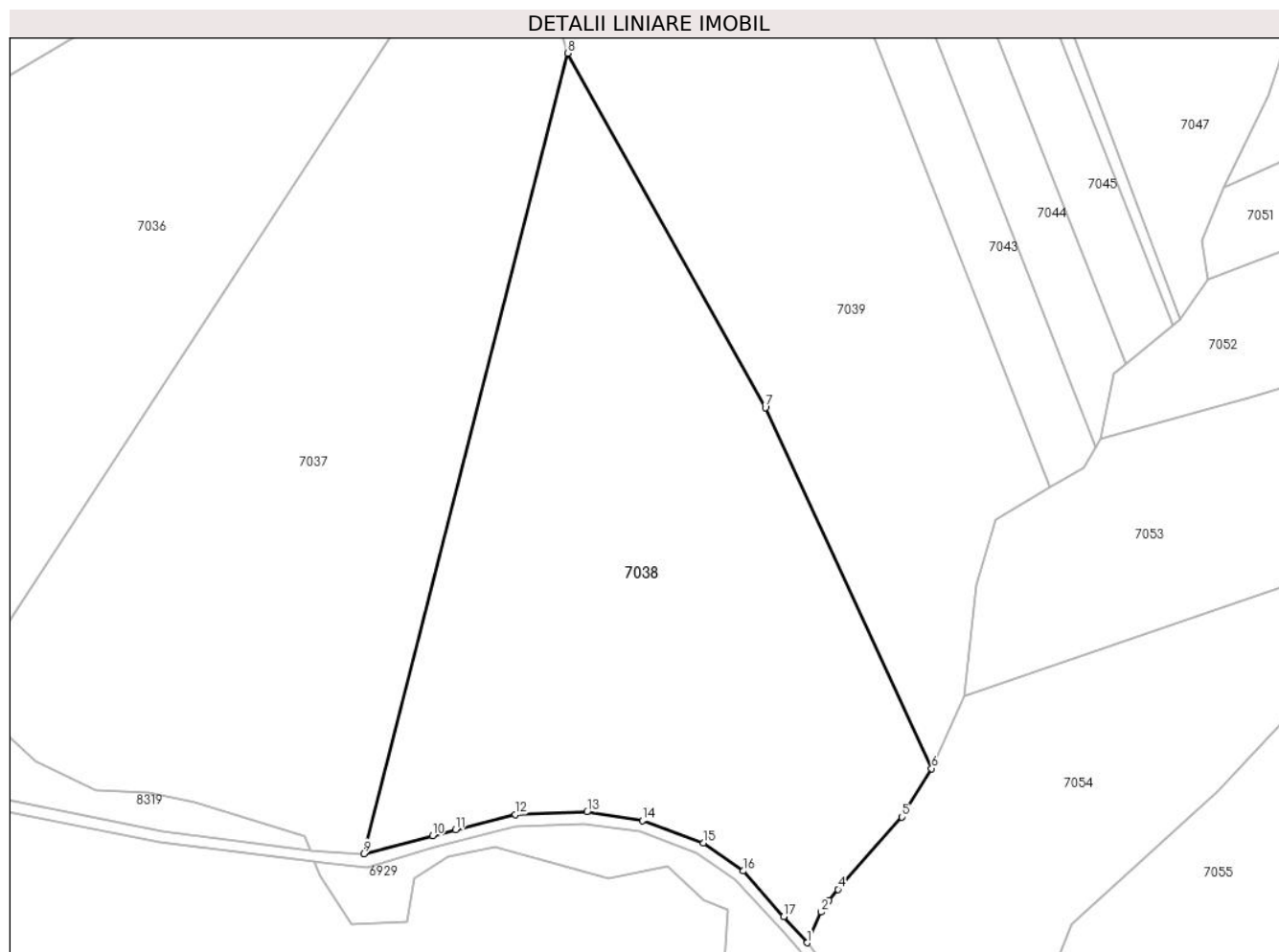
Inscrieri privind dezmembramintele dreptului de proprietate, drepturi reale de garanție și sarcini	Referințe
NU SUNT	

Anexa Nr. 1 La Partea I

Teren

Nr cadastral	Suprafața (mp)*	Observații / Referințe
51453	36.833	

* Suprafața este determinată în planul de proiecție Stereo 70.



Date referitoare la teren

Crt	Categorie folosință	Intravilan	Suprafața (mp)	Tarla	Parcelă	Nr. topo	Observații / Referințe
1	padure	NU	26.784	-	-	-	PV 999/16.05.2012
2	padure	NU	10.049	-	-	-	

Lungime Segmente

1) Valorile lungimilor segmentelor sunt obținute din proiecție în plan.

Punct început	X / Y	Punct sfârșit	X / Y	Lungime segment (** (m)
1	573.596,21 634.375,841	2	573.601,697 634.387,754	13.116
2	573.601,697 634.387,754	3	573.604,864 634.392,259	5.507
3	573.604,864 634.392,259	4	573.608,3 634.396,651	5.576
4	573.608,3 634.396,651	5	573.633,134 634.424,787	37.528

Punct început	X / Y	Punct sfârșit	X / Y	Lungime segment (** (m)
5	573.633,134 634.424,787	6	573.644,767 634.443,632	22.146
6	573.644,767 634.443,632	7	573.580,016 634.584,033	154.613
7	573.580,016 634.584,033	8	573.503,028 634.721,886	157.894
8	573.503,028 634.721,886	9	573.423,67 634.410,5	321.339
9	573.423,67 634.410,5	10	573.450,439 634.417,508	27.671
10	573.450,439 634.417,508	11	573.459,431 634.419,805	9.281
11	573.459,431 634.419,805	12	573.482,644 634.425,714	23.953
12	573.482,644 634.425,714	13	573.510,59 634.426,735	27.965
13	573.510,59 634.426,735	14	573.532,14 634.423,413	21.805
14	573.532,14 634.423,413	15	573.555,819 634.414,648	25.249
15	573.555,819 634.414,648	16	573.571,5 634.403,78	19.079
16	573.571,5 634.403,78	17	573.587,191 634.386,038	23.685
17	573.587,191 634.386,038	1	573.596,21 634.375,841	13.613

** Lungimile segmentelor sunt determinate în planul de proiecție Stereo 70 și sunt rotunjite la 1 milimetru.

*** Distanța dintre puncte este formată din segmente cumulate ce sunt mai mici decât valoarea 1 milimetru.

**DATE DESPRE IMOBILUL NR. 7039**

Oficiul de Cadastru și Publicitate Imobiliară NEAMT
Biroul de Cadastru și Publicitate Imobiliară Targu-Neamt

A. Partea I. Descrierea imobilului

TEREN Extravilan

Adresa: Jud. Neamt, O.S.Pipirig,U.P.II Mihaieti-u.a.106A%

Nr. Crt	Nr cadastral Nr. topografic	Suprafața* (mp)	Observații / Referințe
A1	51455	40.000	Sector cadastral:181 Teren neimpregmuit;

B. Partea II. Proprietari și acte

Inscrieri privitoare la dreptul de proprietate și alte drepturi reale		Referințe
2434 / 07/02/2020		
Act Notarial nr. Certificat de moștenitor nr. 20, din 06/02/2020 emis de NP David Radu Constantin;		
B2	Intabulare, drept de PROPRIETATE, cu titlu de drept de moștenire după defuncta GRIGORAȘ MARIA, dobandit prin Succesiune, cota actuala 1/4, cota initiala 1/4 1) GRIGORAȘ DUMITRU	A1
B3	Intabulare, drept de PROPRIETATE, cu titlu de drept de moștenire după defuncta GRIGORAȘ MARIA, dobandit prin Succesiune, cota actuala 1/4, cota initiala 1/4 1) GRIGORAS MARIA	A1
B4	Intabulare, drept de PROPRIETATE, cu titlu de drept de moștenire după defuncta GRIGORAȘ MARIA, dobandit prin Succesiune, cota actuala 1/4, cota initiala 1/4 1) COMAN VARVARA	A1
B5	Intabulare, drept de PROPRIETATE, cu titlu de drept de moștenire după defuncta GRIGORAȘ MARIA, dobandit prin Succesiune, cota actuala 1/4, cota initiala 1/4 1) GRIGORAȘ EUGENIA	A1
10236 / 16/06/2020		
Act Administrativ nr. Referat de admitere dezmembrare imobil nr. 9689, din 09/06/2020 emis de OCPI NEAMT;		
B6	Se notează propunerea de dezmembrare a imobilului cu număr cadastral 51455, în următoarele 4 imobile cu număr cadastral 53586, 53587, 53588 și 53589	A1

C. Partea III. SARCINI .

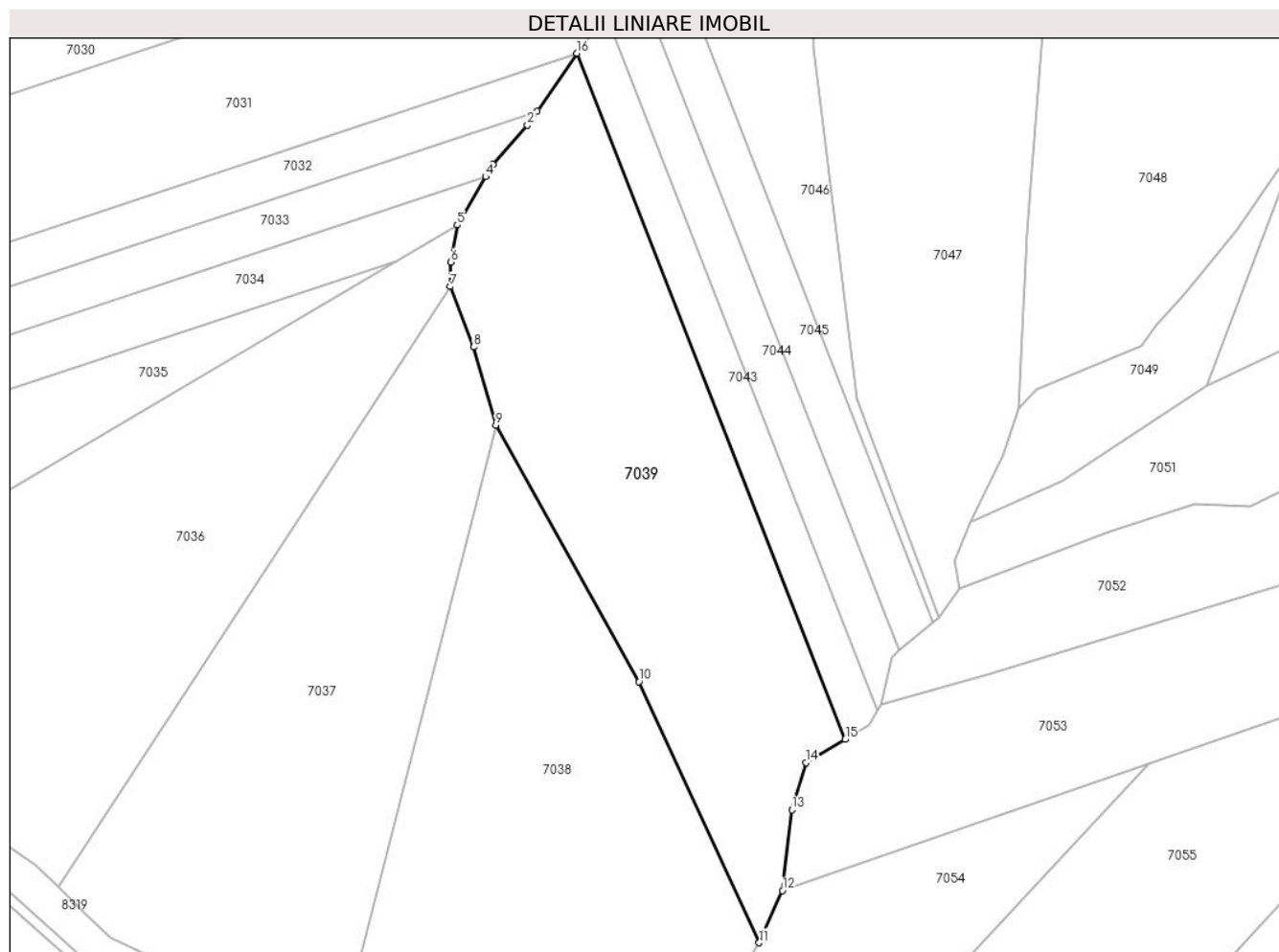
Inscrieri privind dezmembramintele dreptului de proprietate, drepturi reale de garanție și sarcini	Referințe
NU SUNT	

Anexa Nr. 1 La Partea I

Teren

Nr cadastral	Suprafața (mp)*	Observații / Referințe
51455	40.000	

* Suprafața este determinată în planul de proiecție Stereo 70.



Date referitoare la teren

Crt	Categorie folosință	Intravilan	Suprafața (mp)	Tarla	Parcelă	Nr. topo	Observații / Referințe
1	padure	NU	40.000	-	-	-	PV 1000/16.05.2012

Lungime Segmente

1) Valorile lungimilor segmentelor sunt obținute din proiecție în plan.

Punct început	X / Y	Punct sfârșit	X / Y	Lungime segment (** (m)
1	573.525,355 634.890,715	2	573.520,127 634.883,118	9.222
2	573.520,127 634.883,118	3	573.501,573 634.862,116	28.024
3	573.501,573 634.862,116	4	573.497,62 634.855,409	7.785
4	573.497,62 634.855,409	5	573.482,343 634.829,485	30.091
5	573.482,343 634.829,485	6	573.478,953 634.809,587	20.185

Punct început	X / Y	Punct sfârşit	X / Y	Lungime segment (** (m)
6	573.478,953 634.809,587	7	573.478,587 634.796,354	13.238
7	573.478,587 634.796,354	8	573.491,049 634.763,958	34.71
8	573.491,049 634.763,958	9	573.503,028 634.721,886	43.744
9	573.503,028 634.721,886	10	573.580,016 634.584,033	157.894
10	573.580,016 634.584,033	11	573.644,767 634.443,632	154.613
11	573.644,767 634.443,632	12	573.657,329 634.471,698	30.749
12	573.657,329 634.471,698	13	573.662,382 634.515,107	43.702
13	573.662,382 634.515,107	14	573.669,85 634.540,472	26.442
14	573.669,85 634.540,472	15	573.690,97 634.552,904	24.507
15	573.690,97 634.552,904	16	573.546,744 634.921,796	396.084
16	573.546,744 634.921,796	1	573.525,355 634.890,715	37.73

** Lungimile segmentelor sunt determinate în planul de proiecție Stereo 70 și sunt rotunjite la 1 milimetru.

*** Distanța dintre puncte este formată din segmente cumulate ce sunt mai mici decât valoarea 1 milimetru.

**DATE DESPRE IMOBILUL NR. 7040**

Oficiul de Cadastru și Publicitate Imobiliară NEAMT
Biroul de Cadastru și Publicitate Imobiliară Targu-Neamt

A. Partea I. Descrierea imobilului

TEREN Extravilan

Adresa: Jud. Neamt

Nr. Crt	Nr cadastral Nr. topografic	Suprafața* (mp)	Observații / Referințe
A1		Din acte: 468.100 Masurata: 4.617	Sector cadastral:181 Teren neimprejmuit; DIFERENTA DE SUPRAFATA INSCRISA IN INVENTARUL BUNURILOR DIN DOMENIUL PUBLIC AL STATULUI SE REGASESTE IN ALTE SECTOARE CADASTRALE

B. Partea II. Proprietari și acte

Inscrieri privitoare la dreptul de proprietate și alte drepturi reale		Referințe
7040 / 13/01/2023		
Act Administrativ nr. 1705, din 21/12/2006 emis de GUVERNUL ROMANIEI;		
B1	Intabulare, drept de PROPRIETATE, dobandit prin Lege, cota actuala 1/1, cota initiala 1/1 1) STATUL ROMAN , CIF:9999999999999, -domeniul public	A1
Act Administrativ nr. 982, din 29/12/1998 emis de GUVERNUL ROMANIEI (ORDINUL 182/26.02.2018 AVIZ CTAS 895/13.12.2017 EXTRAS DIN AMENAJAMENTUL SILVIC AL UNITATILOR DE PRODUCTIE);		
B2	Intabulare, drept de ADMINISTRARE, dobandit prin Lege, cota actuala 1/1 1) RNP - ROMSILVA - PRIN DIRECTIA SILVICA NEAMT , CIF:1590120	A1

C. Partea III. SARCINI .

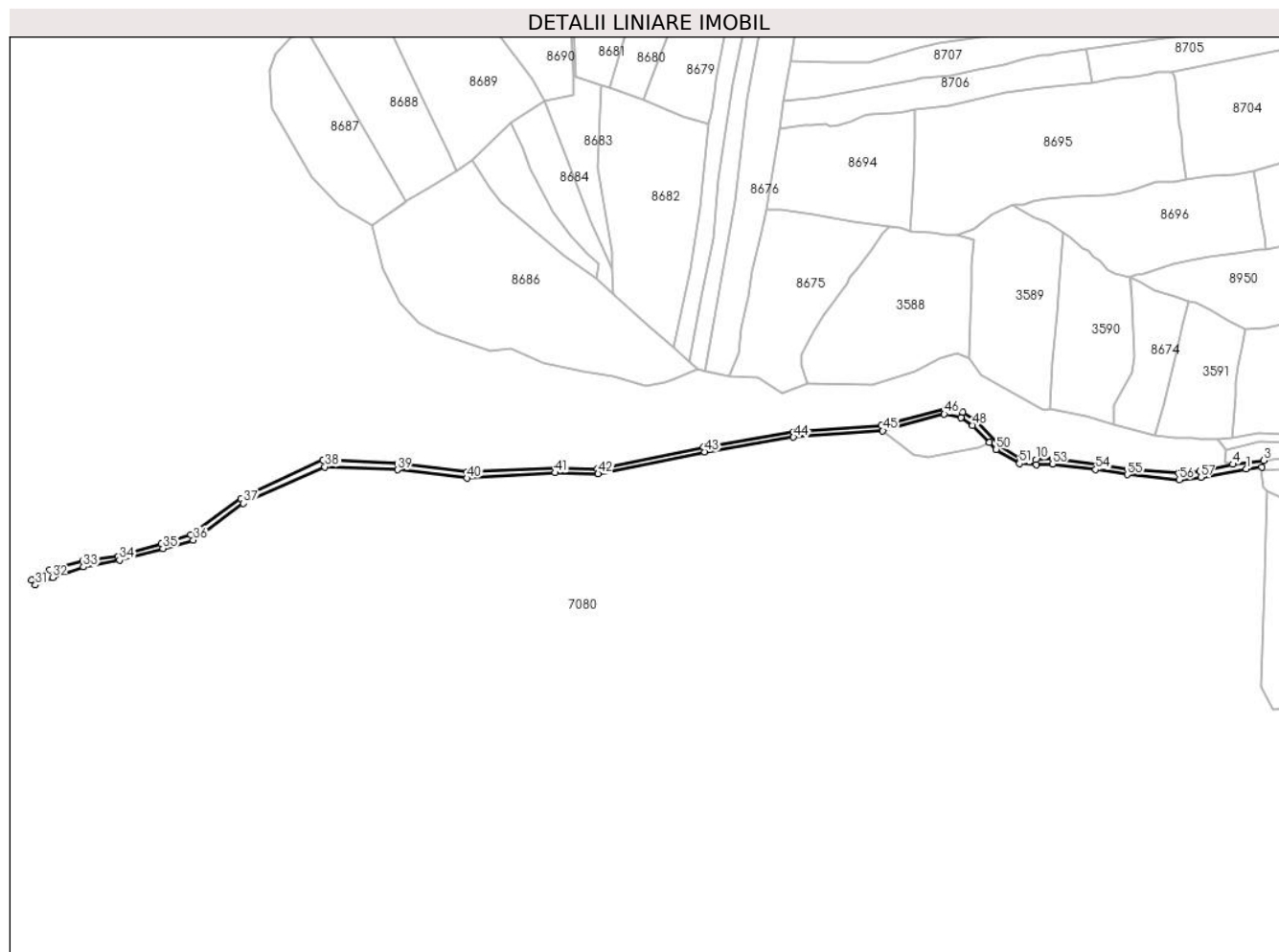
Inscrieri privind dezmembramintele dreptului de proprietate, drepturi reale de garanție și sarcini	Referințe
NU SUNT	

Anexa Nr. 1 La Partea I

Teren

Nr cadastral	Suprafața (mp)*	Observații / Referințe
	Din acte: 468.100 Masurata: 4.617	DIFERENȚA DE SUPRAFAȚA INSCRISA IN INVENTARUL BUNURILOR DIN DOMENIUL PUBLIC AL STATULUI SE REGASESTE IN ALTE SECTOARE CADASTRALE

* Suprafața este determinată în planul de proiecție Stereo 70.



Date referitoare la teren

Crt	Categorie folosință	Intra vilan	Suprafața (mp)	Tarla	Parcelă	Nr. topo	Observații / Referințe
1	drum	NU	4.617	UP II Mihaieti	UA D150	-	UP II Mihaieti - Pipirig, Drum exploatare forestier FE012 = 150D

Lungime Segmente

1) Valorile lungimilor segmentelor sunt obținute din proiecție în plan.

Punct început	X / Y	Punct sfârșit	X / Y	Lungime segment	Punct început	X / Y	Punct sfârșit	X / Y	Lungime segment	Punct început	X / Y	Punct sfârșit	X / Y	Lungime segment
1	574.367,657 635.719,16	2	574.380,224 635.720,579	12.647	2	574.380,224 635.720,579	3	574.381,919 635.725,99	5.67	3	574.381,919 635.725,99	4	574.356,935 635.722,959	25.167
4	574.356,935 635.722,959	5	574.330,529 635.717,326	27.0	5	574.330,529 635.717,326	6	574.313,704 635.715,998	16.877	6	574.313,704 635.715,998	7	574.272,707 635.718,982	41.105
7	574.272,707 635.718,982	8	574.247,843 635.722,563	25.121	8	574.247,843 635.722,563	9	574.212,325 635.727,255	35.827	9	574.212,325 635.727,255	10	574.198,571 635.726,668	13.767
10	574.198,571 635.726,668	11	574.186,033 635.727,782	12.587	11	574.186,033 635.727,782	12	574.169,718 635.737,754	19.121	12	574.169,718 635.737,754	13	574.150,526 635.758,063	27.943
13	574.150,526 635.758,063	14	574.139,744 635.764,687	12.654	14	574.139,744 635.764,687	15	574.125,957 635.767,434	14.058	15	574.125,957 635.767,434	16	574.074,584 635.754,001	53.1

Punct început	X / Y	Punct sfârșit	X / Y	Lungime segment	Punct început	X / Y	Punct sfârșit	X / Y	Lungime segment	Punct început	X / Y	Punct sfârșit	X / Y	Lungime segment
16	574.074,584 635.754,001	17	574.003,36 635.748,858	71.409	17	574.003,36 635.748,858	18	573.931,342 635.736,855	73.011	18	573.931,342 635.736,855	19	573.845,721 635.719,103	87.442
19	573.845,721 635.719,103	20	573.813,542 635.720,065	32.193	20	573.813,542 635.720,065	21	573.741,215 635.716,765	72.402	21	573.741,215 635.716,765	22	573.685,448 635.723,5	56.172
22	573.685,448 635.723,5	23	573.625,381 635.726,382	60.136	23	573.625,381 635.726,382	24	573.559,132 635.695,314	73.172	24	573.559,132 635.695,314	25	573.518,673 635.666,45	49.7
25	573.518,673 635.666,45	26	573.495,239 635.658,822	24.644	26	573.495,239 635.658,822	27	573.460,299 635.649,063	36.277	27	573.460,299 635.649,063	28	573.432,207 635.645,466	28.321
28	573.432,207 635.645,466	29	573.405,518 635.637,98	27.719	29	573.405,518 635.637,98	30	573.390,823 635.629,769	16.833	30	573.390,823 635.629,769	31	573.393,942 635.625,817	5.035
31	573.393,942 635.625,817	32	573.407,582 635.631,817	14.901	32	573.407,582 635.631,817	33	573.432,383 635.640,49	26.274	33	573.432,383 635.640,49	34	573.461,565 635.645,943	29.687
34	573.461,565 635.645,943	35	573.496,475 635.655,345	36.154	35	573.496,475 635.655,345	36	573.520,938 635.661,959	25.341	36	573.520,938 635.661,959	37	573.561,167 635.691,554	49.942
37	573.561,167 635.691,554	38	573.626,823 635.720,836	71.89	38	573.626,823 635.720,836	39	573.685,21 635.718,534	58.432	39	573.685,21 635.718,534	40	573.741,075 635.711,787	56.271
40	573.741,075 635.711,787	41	573.811,943 635.716,11	71.0	41	573.811,943 635.716,11	42	573.846,548 635.715,277	34.615	42	573.846,548 635.715,277	43	573.932,207 635.732,938	87.461
43	573.932,207 635.732,938	44	574.003,724 635.744,671	72.473	44	574.003,724 635.744,671	45	574.075,517 635.749,789	71.975	45	574.075,517 635.749,789	46	574.124,939 635.763,307	51.237
46	574.124,939 635.763,307	47	574.138,241 635.760,377	13.621	47	574.138,241 635.760,377	48	574.147,796 635.754,236	11.358	48	574.147,796 635.754,236	49	574.161,272 635.740,532	19.22
49	574.161,272 635.740,532	50	574.166,75 635.734,961	7.813	50	574.166,75 635.734,961	51	574.185,218 635.723,537	21.716	51	574.185,218 635.723,537	52	574.198,935 635.722,433	13.761
52	574.198,935 635.722,433	53	574.211,973 635.723,224	13.062	53	574.211,973 635.723,224	54	574.246,798 635.718,647	35.124	54	574.246,798 635.718,647	55	574.272,201 635.714,642	25.717
55	574.272,201 635.714,642	56	574.313,972 635.710,514	41.974	56	574.313,972 635.710,514	57	574.331,235 635.712,431	17.369	57	574.331,235 635.712,431	1	574.367,657 635.719,16	37.038

** Lungimile segmentelor sunt determinate în planul de proiecție Stereo 70 și sunt rotunjite la 1 milimetru.

*** Distanța dintre puncte este formată din segmente cumulate ce sunt mai mici decât valoarea 1 milimetru.

**DATE DESPRE IMOBILUL NR. 7041**

Oficiul de Cadastru și Publicitate Imobiliară NEAMT
Biroul de Cadastru și Publicitate Imobiliară Targu-Neamt

A. Partea I. Descrierea imobilului

TEREN Extravilan

Adresa: Jud. Neamt

Nr. Crt	Nr cadastral Nr. topografic	Suprafața* (mp)	Observații / Referințe
A1		Din acte: 468.100 Masurata: 6.276	Sector cadastral:181 Teren neimprejmuat; DIFERENTA DE SUPRAFATA INSCRISA IN INVENTARUL BUNURILOR DIN DOMENIUL PUBLIC AL STATULUI SE REGASESTE IN ALTE SECTOARE CADASTRALE

B. Partea II. Proprietari și acte

Inscrieri privitoare la dreptul de proprietate și alte drepturi reale		Referințe
7041 / 13/01/2023		
Act Administrativ nr. 1705, din 21/12/2006 emis de GUVERNUL ROMANIEI;		
B1	Intabulare, drept de PROPRIETATE, dobandit prin Lege, cota actuala 1/1, cota initiala 1/1 1) STATUL ROMAN , CIF:9999999999999, -domeniul public	A1
Act Administrativ nr. 982, din 29/12/1998 emis de GUVERNUL ROMANIEI (ORDINUL 182/26.02.2018 AVIZ CTAS 895/13.12.2017 EXTRAS DIN AMENAJAMENTUL SILVIC AL UNITATILOR DE PRODUCTIE);		
B2	Intabulare, drept de ADMINISTRARE, dobandit prin Lege, cota actuala 1/1 1) RNP - ROMSILVA - PRIN DIRECTIA SILVICA NEAMT , CIF:1590120	A1

C. Partea III. SARCINI .

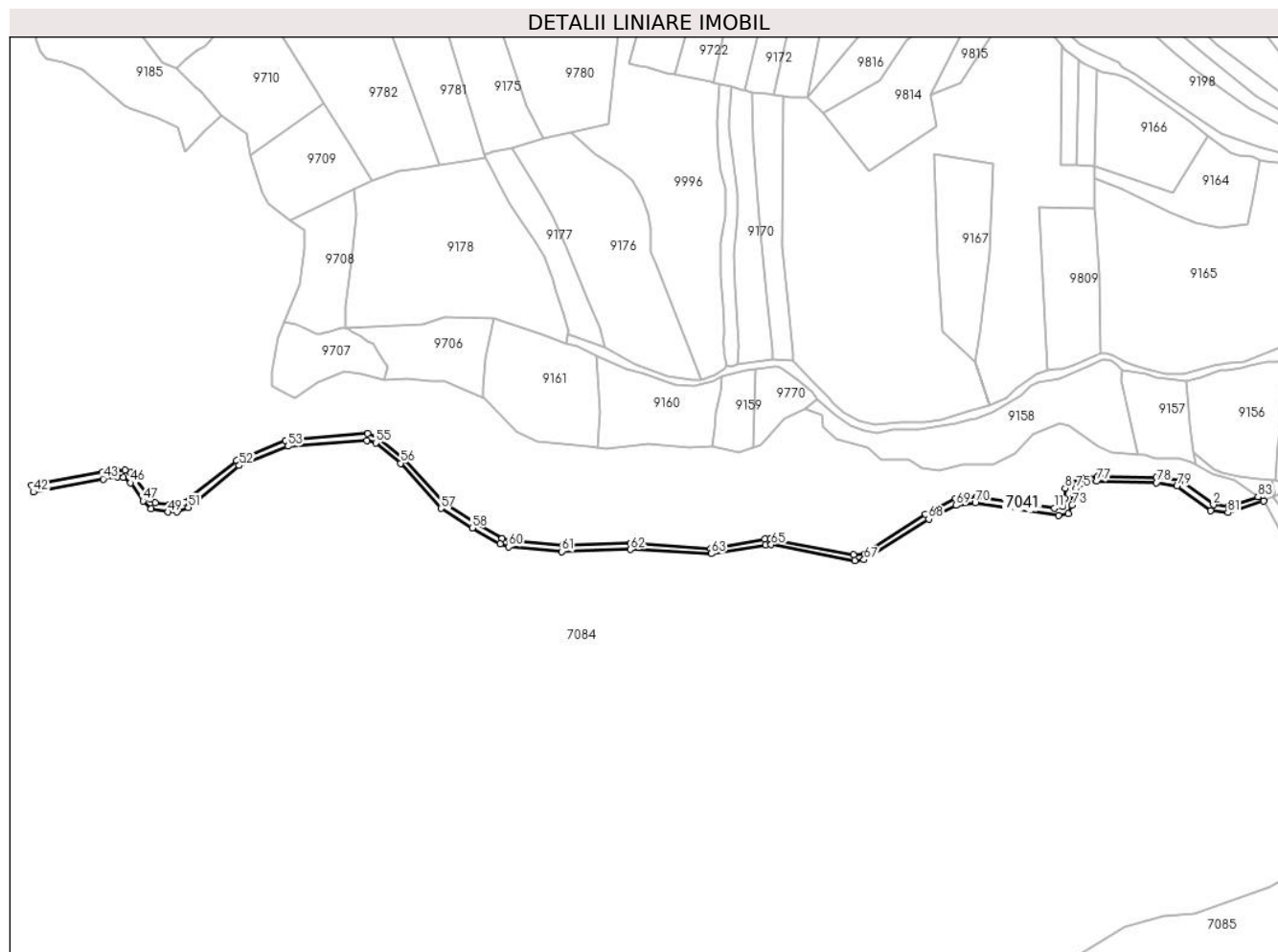
Inscrieri privind dezmembramintele dreptului de proprietate, drepturi reale de garanție și sarcini	Referințe
NU SUNT	

Anexa Nr. 1 La Partea I

Teren

Nr cadastral	Suprafața (mp)*	Observații / Referințe
	Din acte: 468.100 Masurata: 6.276	DIFERENȚA DE SUPRAFAȚA INSCRISA IN INVENTARUL BUNURILOR DIN DOMENIUL PUBLIC AL STATULUI SE REGASESTE IN ALTE SECTOARE CADASTRALE

* Suprafața este determinată în planul de proiecție Stereo 70.



Date referitoare la teren

Crt	Categorie folosință	Intravilan	Suprafața (mp)	Tarla	Parcelă	Nr. topo	Observații / Referințe
1	drum	NU	6.276	UP II Mihaieti	UA D154	-	UP II Mihaieti - Pipirig, Drum exploatare forestier FE016 = 154D

Lungime Segmente

1) Valorile lungimilor segmentelor sunt obținute din proiecție în plan.

Punct început	X / Y	Punct sfârșit	X / Y	Lungime segment	Punct început	X / Y	Punct sfârșit	X / Y	Lungime segment	Punct început	X / Y	Punct sfârșit	X / Y	Lungime segment
1	580.151,666 635.301,101	2	580.138,529 635.302,289	13.19 1	2	580.138,529 635.302,289	3	580.109,017 635.323,664	36.44	3	580.109,017 635.323,664	4	580.088,677 635.326,511	20.53 8
4	580.088,677 635.326,511	5	580.037,157 635.327,585	51.53 1	5	580.037,157 635.327,585	6	580.025,065 635.325,902	12.20 9	6	580.025,065 635.325,902	7	580.013,752 635.322,321	11.86 6
7	580.013,752 635.322,321	8	580.008,444 635.316,87	7.608	8	580.008,444 635.316,87	9	580.008,208 635.307,997	8.876	9	580.008,208 635.307,997	10	580.006,441 635.301,134	7.087
10	580.006,441 635.301,134	11	579.999,222 635.299,422	7.419	11	579.999,222 635.299,422	12	579.930,974 635.309,501	68.98 8	12	579.930,974 635.309,501	13	579.912,433 635.307,879	18.61 2
13	579.912,433 635.307,879	14	579.886,151 635.294,196	29.63 1	14	579.886,151 635.294,196	15	579.832,435 635.259,342	64.03 3	15	579.832,435 635.259,342	16	579.822,858 635.258,689	9.599

Punct început	X / Y	Punct sfârșit	X / Y	Lungime segment	Punct început	X / Y	Punct sfârșit	X / Y	Lungime segment	Punct început	X / Y	Punct sfârșit	X / Y	Lungime segment
16	579.822,858 635.258,689	17	579.750,102 635.272,223	74.004	17	579.750,102 635.272,223	18	579.745,035 635.272,575	5.079	18	579.745,035 635.272,575	19	579.697,632 635.264,143	48.147
19	579.697,632 635.264,143	20	579.627,282 635.268,479	70.483	20	579.627,282 635.268,479	21	579.567,991 635.267,107	59.307	21	579.567,991 635.267,107	22	579.521,371 635.270,553	46.747
22	579.521,371 635.270,553	23	579.514,398 635.272,778	7.319	23	579.514,398 635.272,778	24	579.490,91 635.286,551	27.228	24	579.490,91 635.286,551	25	579.463,991 635.303,488	31.804
25	579.463,991 635.303,488	26	579.429,224 635.341,442	51.471	26	579.429,224 635.341,442	27	579.406,489 635.360,93	29.944	27	579.406,489 635.360,93	28	579.396,931 635.364,704	10.276
28	579.396,931 635.364,704	29	579.325,005 635.358,421	72.2	29	579.325,005 635.358,421	30	579.281,955 635.341,043	46.425	30	579.281,955 635.341,043	31	579.235,686 635.304,51	58.953
31	579.235,686 635.304,51	32	579.228,163 635.302,254	7.854	32	579.228,163 635.302,254	33	579.222,536 635.302,333	5.628	33	579.222,536 635.302,333	34	579.210,632 635.304,354	12.074
34	579.210,632 635.304,354	35	579.205,553 635.308,008	6.257	35	579.205,553 635.308,008	36	579.193,743 635.325,393	21.017	36	579.193,743 635.325,393	37	579.189,041 635.330,764	7.138
37	579.189,041 635.330,764	38	579.183,898 635.332,905	5.571	38	579.183,898 635.332,905	39	579.176,724 635.332,853	7.174	39	579.176,724 635.332,853	40	579.164,646 635.330,888	12.237
40	579.164,646 635.330,888	41	579.102,137 635.319,492	63.539	41	579.102,137 635.319,492	42	579.103,72 635.313,508	6.19	42	579.103,72 635.313,508	43	579.165,059 635.325,019	62.41
43	579.165,059 635.325,019	44	579.177,041 635.326,935	12.134	44	579.177,041 635.326,935	45	579.182,746 635.326,474	5.724	45	579.182,746 635.326,474	46	579.188,872 635.321,602	7.827
46	579.188,872 635.321,602	47	579.199,835 635.305,82	19.216	47	579.199,835 635.305,82	48	579.207,012 635.299,012	9.892	48	579.207,012 635.299,012	49	579.221,865 635.296,073	15.141
49	579.221,865 635.296,073	50	579.229,624 635.296,218	7.76	50	579.229,624 635.296,218	51	579.239,517 635.299,835	10.533	51	579.239,517 635.299,835	52	579.284,212 635.336,731	57.957
52	579.284,212 635.336,731	53	579.326,83 635.353,64	45.85	53	579.326,83 635.353,64	54	579.396,02 635.358,439	69.356	54	579.396,02 635.358,439	55	579.403,879 635.356,644	8.061
55	579.403,879 635.356,644	56	579.425,826 635.338,77	28.305	56	579.425,826 635.338,77	57	579.461,069 635.299,204	52.986	57	579.461,069 635.299,204	58	579.488,528 635.282,042	32.381
58	579.488,528 635.282,042	59	579.513,178 635.268,147	28.297	59	579.513,178 635.268,147	60	579.520,44 635.265,594	7.698	60	579.520,44 635.265,594	61	579.567,256 635.261,47	46.997
61	579.567,256 635.261,47	62	579.627,254 635.263,168	60.022	62	579.627,254 635.263,168	63	579.698,335 635.259,515	71.175	63	579.698,335 635.259,515	64	579.745,868 635.267,347	48.174
64	579.745,868 635.267,347	65	579.750,76 635.267,403	4.892	65	579.750,76 635.267,403	66	579.823,885 635.253,595	74.417	66	579.823,885 635.253,595	67	579.832,17 635.254,176	8.305
67	579.832,17 635.254,176	68	579.888,829 635.289,937	67.001	68	579.888,829 635.289,937	69	579.912,698 635.301,899	26.699	69	579.912,698 635.301,899	70	579.929,671 635.303,915	17.092
70	579.929,671 635.303,915	71	580.002,538 635.292,999	73.68	71	580.002,538 635.292,999	72	580.011,041 635.294,827	8.697	72	580.011,041 635.294,827	73	580.014,576 635.302,145	8.127
73	580.014,576 635.302,145	74	580.015,252 635.311,819	9.698	74	580.015,252 635.311,819	75	580.018,091 635.316,641	5.596	75	580.018,091 635.316,641	76	580.027,229 635.322,015	10.601
76	580.027,229 635.322,015	77	580.036,367 635.322,927	9.183	77	580.036,367 635.322,927	78	580.088,536 635.321,755	52.182	78	580.088,536 635.321,755	79	580.106,48 635.318,735	18.196
79	580.106,48 635.318,735	80	580.135,967 635.297,131	36.554	80	580.135,967 635.297,131	81	580.151,254 635.295,405	15.384	81	580.151,254 635.295,405	82	580.182,608 635.305,676	32.993
82	580.182,608 635.305,676	83	580.177,636 635.309,265	6.132	83	580.177,636 635.309,265	1	580.151,666 635.301,101	27.223					

** Lungimile segmentelor sunt determinate în planul de proiecție Stereo 70 și sunt rotunjite la 1 milimetru.

*** Distanța dintre puncte este formată din segmente cumulate ce sunt mai mici decât valoarea 1 milimetru.

**DATE DESPRE IMOBILUL NR. 7043**

Oficiul de Cadastru și Publicitate Imobiliară NEAMT
Biroul de Cadastru și Publicitate Imobiliară Targu-Neamt

A. Partea I. Descrierea imobilului

TEREN Extravilan

Adresa: Jud. Neamt, O.S.Pipirig,U.P.II Mihaieti-u.a.106A%

Nr. Crt	Nr cadastral Nr. topografic	Suprafața* (mp)	Observații / Referințe
A1	53142	Din acte: 0 Masurata: 8.889	Sector cadastral:181 Teren neimpregmuit;

B. Partea II. Proprietari și acte

Inscrieri privitoare la dreptul de proprietate și alte drepturi reale		Referințe
17584 / 02/07/2019		
Act Notarial nr. Act lotizare nr. 3760, din 01/07/2019 emis de BIN Teodorescu Mihaela;		
B1	Se infiinteaza cartea funciara 53142 a imobilului cu numarul cadastral 53142/Pipirig, rezultat din dezmembrarea imobilului cu numarul cadastral 51456 inscris in cartea funciara 51456;	A1
17592 / 02/07/2019		
Act Notarial nr. 3763 - contract de donație, din 01/07/2019 emis de NP Teodorescu Mihaela;		
B3	Intabulare, drept de PROPRIETATE, cu titlu de drept de donație, dobandit prin Conventie, cota actuala 1/1, cota initiala 1/1 1) VRÂNCEANU VÎRVARA, bun propriu	A1

C. Partea III. SARCINI .

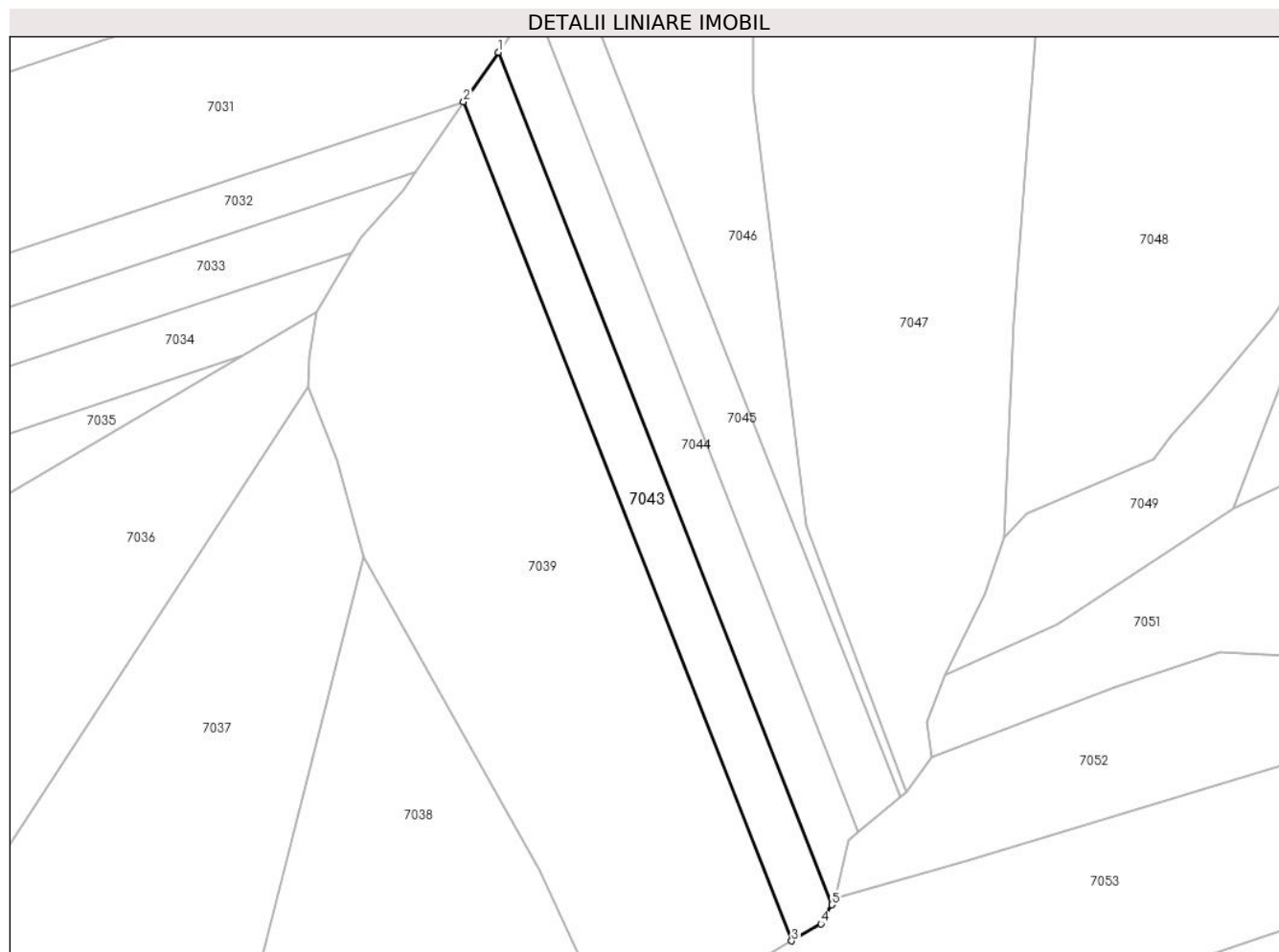
Inscrieri privind dezmembramintele dreptului de proprietate, drepturi reale de garanție și sarcini	Referințe
NU SUNT	

Anexa Nr. 1 La Partea I

Teren

Nr cadastral	Suprafața (mp)*	Observații / Referințe
53142	Din acte: 0 Masurata: 8.889	

* Suprafața este determinată în planul de proiecție Stereo 70.



Date referitoare la teren

Crt	Categorie folosință	Intra vilan	Suprafața (mp)	Tarla	Parcelă	Nr. topo	Observații / Referințe
1	padure	NU	8.889	-	-	-	PV 1001/16.05.2012

Lungime Segmente

1) Valorile lungimilor segmentelor sunt obținute din proiecție în plan.

Punct început	X / Y	Punct sfârșit	X / Y	Lungime segment (** (m)
1	573.562,049 634.943,556	2	573.546,744 634.921,796	26.603
2	573.546,744 634.921,796	3	573.690,97 634.552,904	396.084
3	573.690,97 634.552,904	4	573.703,735 634.560,418	14.812
4	573.703,735 634.560,418	5	573.708,574 634.568,784	9.665
5	573.708,574 634.568,784	1	573.562,049 634.943,556	402.397

**** Lungimile segmentelor sunt determinate în planul de proiecție Stereo 70 și sunt rotunjite la 1 milimetru.**

***** Distanța dintre puncte este formată din segmente cumulate ce sunt mai mici decât valoarea 1 milimetru.**

**DATE DESPRE IMOBILUL NR. 7044**

Oficiul de Cadastru și Publicitate Imobiliară NEAMT
Biroul de Cadastru și Publicitate Imobiliară Targu-Neamt

A. Partea I. Descrierea imobilului

TEREN Extravilan

Adresa: Jud. Neamt, O.S.Pipirig,U.P.II Mihaieti-u.a.106A%

Nr. Crt	Nr cadastral Nr. topografic	Suprafața* (mp)	Observații / Referințe
A1	53143	Din acte: 0 Masurata: 8.889	Sector cadastral:181 Teren neimpregmuit;

B. Partea II. Proprietari și acte

Inscrieri privitoare la dreptul de proprietate și alte drepturi reale		Referințe
17584 / 02/07/2019		
Act Notarial nr. Act lotizare nr. 3760, din 01/07/2019 emis de BIN Teodorescu Mihaela;		
B1	Se infiinteaza cartea funciara 53143 a imobilului cu numarul cadastral 53143/Pipirig, rezultat din dezmembrarea imobilului cu numarul cadastral 51456 inscris in cartea funciara 51456;	A1
17589 / 02/07/2019		
Act Notarial nr. Contract donație aut. nr. 3764, din 01/07/2019 emis de BIN Teodorescu Mihaela;		
B3	Intabulare, drept de PROPRIETATE, cu titlu de drept de DONAȚIE, dobandit prin Conventie, cota actuala 1/1, cota initiala 1/1 1) AGAPIE DINU , * Bun Propriu	A1

C. Partea III. SARCINI .

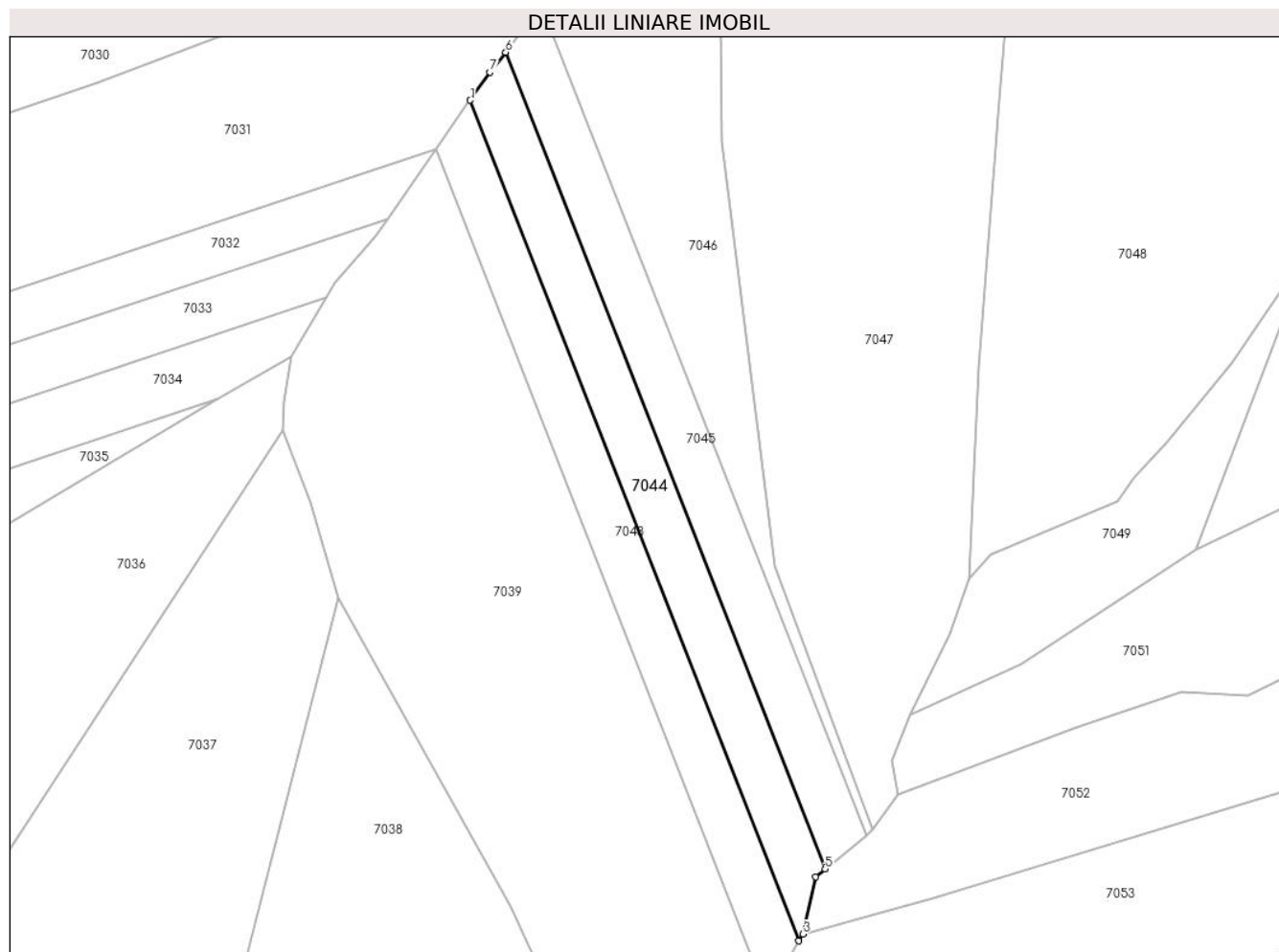
Inscrieri privind dezmembramintele dreptului de proprietate, drepturi reale de garanție și sarcini	Referințe
NU SUNT	

Anexa Nr. 1 La Partea I

Teren

Nr cadastral	Suprafața (mp)*	Observații / Referințe
53143	Din acte: 0 Masurata: 8.889	

* Suprafața este determinată în planul de proiecție Stereo 70.



Date referitoare la teren

Crt	Categorie folosință	Intra vilan	Suprafața (mp)	Tarla	Parcelă	Nr. topo	Observații / Referințe
1	padure	NU	8.889	-	-	-	PV 1001/16.05.2012

Lungime Segmente

1) Valorile lungimilor segmentelor sunt obținute din proiecție în plan.

Punct început	X / Y	Punct sfârșit	X / Y	Lungime segment (** (m)
1	573.562,049 634.943,556	2	573.708,574 634.568,784	402.397
2	573.708,574 634.568,784	3	573.710,323 634.571,808	3.493
3	573.710,323 634.571,808	4	573.715,904 634.597,347	26.142
4	573.715,904 634.597,347	5	573.720,175 634.600,86	5.53
5	573.720,175 634.600,86	6	573.577,82 634.964,965	390.944

Punct început	X / Y	Punct sfârșit	X / Y	Lungime segment (** (m)
6	573.577,82 634.964,965	7	573.570,886 634.956,121	11.238
7	573.570,886 634.956,121	1	573.562,049 634.943,556	15.361

** Lungimile segmentelor sunt determinate în planul de proiecție Stereo 70 și sunt rotunjite la 1 milimetru.

*** Distanța dintre puncte este formată din segmente cumulate ce sunt mai mici decât valoarea 1 milimetru.

**DATE DESPRE IMOBILUL NR. 7045**

Oficiul de Cadastru și Publicitate Imobiliară NEAMT
Biroul de Cadastru și Publicitate Imobiliară Targu-Neamt

A. Partea I. Descrierea imobilului

TEREN Extravilan

Adresa: Jud. Neamt, O.S.Pipirig,U.P.II Mihaieti-u.a.106A%

Nr. Crt	Nr cadastral Nr. topografic	Suprafața* (mp)	Observații / Referințe
A1	53144	8.889	Sector cadastral:181 Teren neimpregmuit;

B. Partea II. Proprietari și acte

Inscrieri privitoare la dreptul de proprietate și alte drepturi reale		Referințe
17584 / 02/07/2019		
Act Notarial nr. Act lotizare nr. 3760, din 01/07/2019 emis de BIN Teodorescu Mihaela;		
B1	Se infiinteaza cartea funciara 53144 a imobilului cu numarul cadastral 53144/Pipirig, rezultat din dezmembrarea imobilului cu numarul cadastral 51456 inscris in cartea funciara 51456;	A1
17588 / 02/07/2019		
Act Notarial nr. 3765 - contract de donație, din 01/07/2019 emis de NP Teodorescu Mihaela;		
B3	Intabulare, drept de PROPRIETATE, cu titlu de drept de donație, dobandit prin Conventie, cota actuala 1/1, cota initiala 1/1 1) AGAPIE JAN, bun propriu	A1

C. Partea III. SARCINI .

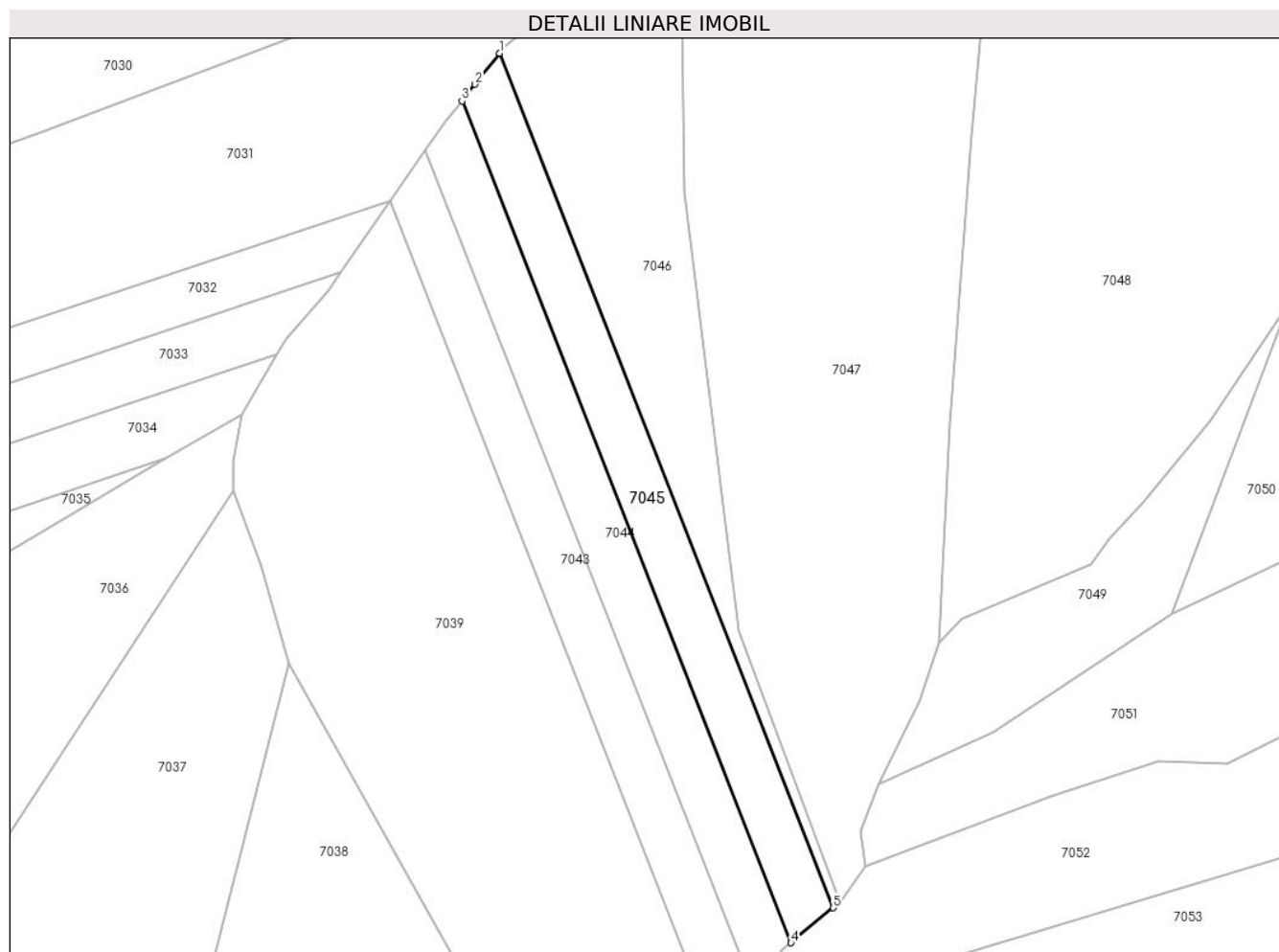
Inscrieri privind dezmembramintele dreptului de proprietate, drepturi reale de garanție și sarcini	Referințe
NU SUNT	

Anexa Nr. 1 La Partea I

Teren

Nr cadastral	Suprafața (mp)*	Observații / Referințe
53144	8.889	

* Suprafața este determinată în planul de proiecție Stereo 70.



Date referitoare la teren

Crt	Categorie folosință	Intravilan	Suprafața (mp)	Tarla	Parcelă	Nr. topo	Observații / Referințe
1	padure	NU	8.889	-	-	-	PV 1001/16.05.2012

Lungime Segmente

1) Valorile lungimilor segmentelor sunt obținute din proiecție în plan.

Punct început	X / Y	Punct sfârșit	X / Y	Lungime segment (** (m)
1	573.593,988 634.985,587	2	573.583,468 634.972,169	17.05
2	573.583,468 634.972,169	3	573.577,82 634.964,965	9.154
3	573.577,82 634.964,965	4	573.720,175 634.600,86	390.944
4	573.720,175 634.600,86	5	573.738,509 634.615,938	23.738
5	573.738,509 634.615,938	1	573.593,988 634.985,587	396.896

**** Lungimile segmentelor sunt determinate în planul de proiecție Stereo 70 și sunt rotunjite la 1 milimetru.**

***** Distanța dintre puncte este formată din segmente cumulate ce sunt mai mici decât valoarea 1 milimetru.**

**DATE DESPRE IMOBILUL NR. 7046**

Oficiul de Cadastru și Publicitate Imobiliară NEAMT
Biroul de Cadastru și Publicitate Imobiliară Targu-Neamt

A. Partea I. Descrierea imobilului

TEREN Extravilan

Adresa: Jud. Neamt, O.S.Pipirig,U.P.II Mihaieti-u.a.106A%

Nr. Crt	Nr cadastral Nr. topografic	Suprafața* (mp)	Observații / Referințe
A1	53145	13.332	Sector cadastral:181 Teren neimpregmuit;

B. Partea II. Proprietari și acte

Inscrieri privitoare la dreptul de proprietate și alte drepturi reale		Referințe
17584 / 02/07/2019		
Act Notarial nr. Act lotizare nr. 3760, din 01/07/2019 emis de BIN Teodorescu Mihaela;		
B1	Se infiinteaza cartea funciara 53145 a imobilului cu numarul cadastral 53145/Pipirig, rezultat din dezmembrarea imobilului cu numarul cadastral 51456 inscris in cartea funciara 51456;	A1
17587 / 02/07/2019		
Act Notarial nr. Contract donație aut. nr. 3766, din 01/07/2019 emis de BIN Teodorescu Mihaela;		
B3	Intabulare, drept de PROPRIETATE, cu titlu de drept de DONAȚIE, dobandit prin Conventie, cota actuala 1/1, cota initiala 1/1	A1
	1) ANTON ANA	
	2) ANTON GHEORGHE, * Bun Comun	

C. Partea III. SARCINI .

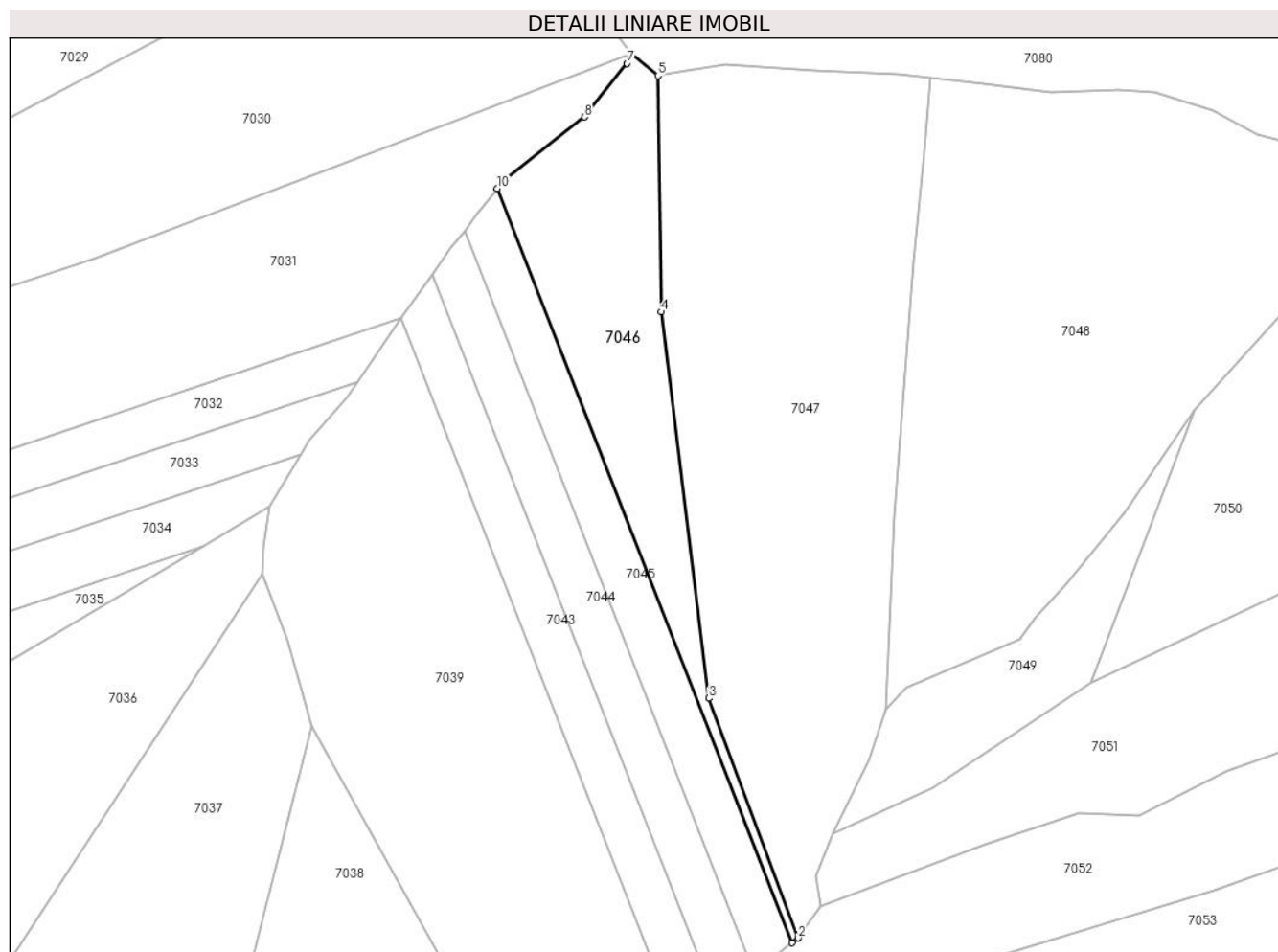
Inscrieri privind dezmembramintele dreptului de proprietate, drepturi reale de garanție și sarcini	Referințe
NU SUNT	

Anexa Nr. 1 La Partea I

Teren

Nr cadastral	Suprafața (mp)*	Observații / Referințe
53145	13.332	

* Suprafața este determinată în planul de proiecție Stereo 70.



Date referitoare la teren

Crt	Categorie folosință	Intramilan	Suprafața (mp)	Tarla	Parcelă	Nr. topo	Observații / Referințe
1	padure	NU	13.332	-	-	-	PV 1001/16.05.2012

Lungime Segmente

1) Valorile lungimilor segmentelor sunt obținute din proiecție în plan.

Punct început	X / Y	Punct sfârșit	X / Y	Lungime segment (** (m)
1	573.738,509 634.615,938	2	573.741,316 634.618,247	3.635
2	573.741,316 634.618,247	3	573.697,577 634.735,73	125.361
3	573.697,577 634.735,73	4	573.674,274 634.925,134	190.832
4	573.674,274 634.925,134	5	573.672,69 635.040,883	115.76
5	573.672,69 635.040,883	6	573.659,88 635.051,879	16.882

Punct început	X / Y	Punct sfârșit	X / Y	Lungime segment (** (m)
6	573.659,88 635.051,879	7	573.657,582 635.046,882	5.5
7	573.657,582 635.046,882	8	573.636,659 635.020,616	33.581
8	573.636,659 635.020,616	9	573.596,405 634.988,67	51.39
9	573.596,405 634.988,67	10	573.593,988 634.985,587	3.917
10	573.593,988 634.985,587	1	573.738,509 634.615,938	396.896

** Lungimile segmentelor sunt determinate în planul de proiecție Stereo 70 și sunt rotunjite la 1 milimetru.

*** Distanța dintre puncte este formată din segmente cumulate ce sunt mai mici decât valoarea 1 milimetru.

**DATE DESPRE IMOBILUL NR. 7047**

Oficiul de Cadastru și Publicitate Imobiliară NEAMT
Biroul de Cadastru și Publicitate Imobiliară Targu-Neamt

A. Partea I. Descrierea imobilului

TEREN Extravilan

Adresa: Jud. Neamt

Nr. Crt	Nr cadastral Nr. topografic	Suprafața* (mp)	Observații / Referințe
A1		40.000	Sector cadastral:181 Teren neimpregmuit;

B. Partea II. Proprietari și acte

Inscrieri privitoare la dreptul de proprietate și alte drepturi reale		Referințe
/		
Act Administrativ nr. 21965, din 03/06/2021 emis de CJSDPAT;		
B1	Intabulare, drept de PROPRIETATE, dobandit prin Constituire, cota actuala 1/1, cota initiala 1/1 1) BUȚURAȘ GH ELENA 2) TRIF D VIORICA 3) HROM D LILIANA-DOINA 4) VRĂNCEANU V ANA	A1

C. Partea III. SARCINI .

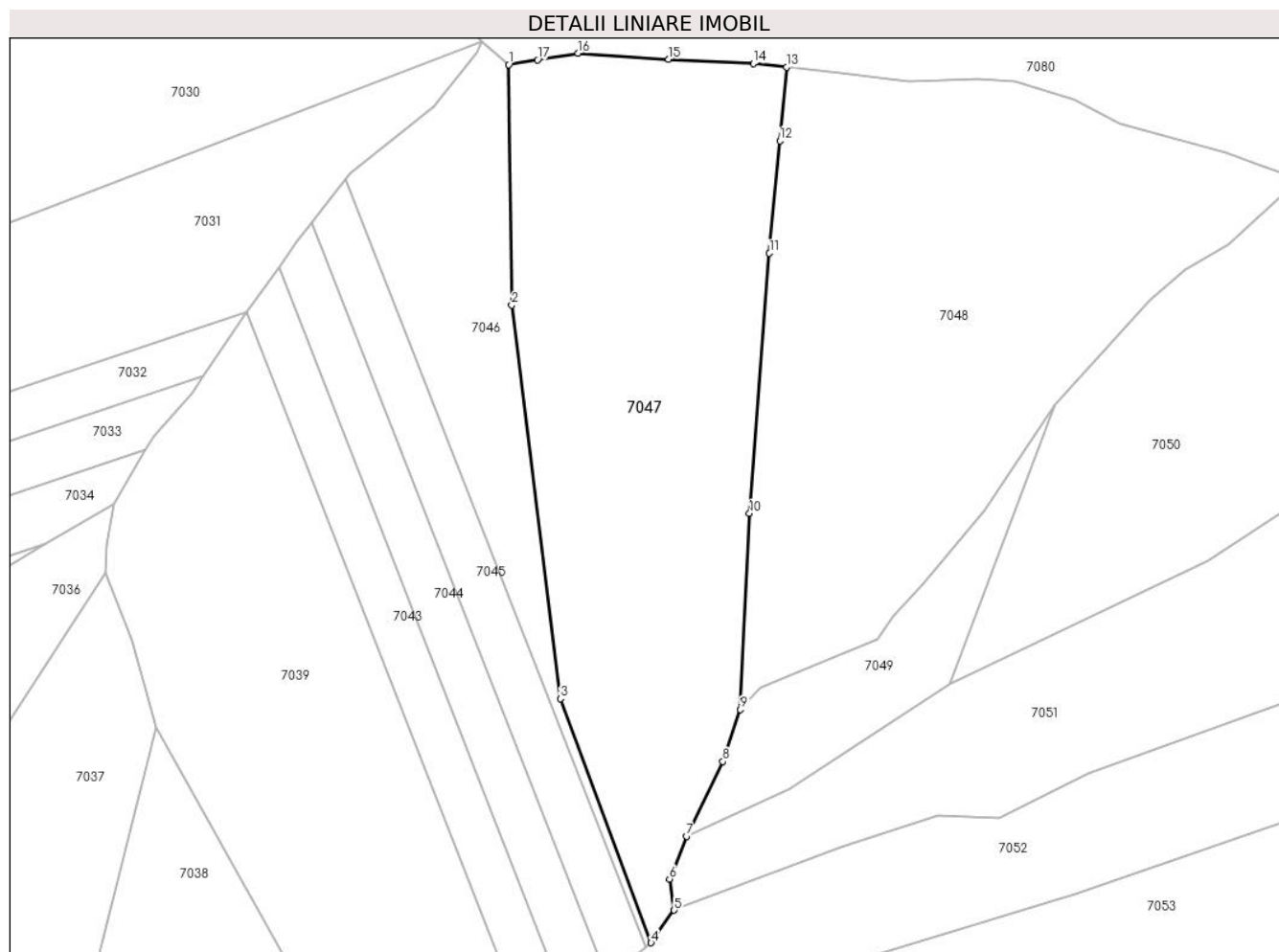
Inscrieri privind dezmembramintele dreptului de proprietate, drepturi reale de garanție și sarcini	Referințe
NU SUNT	

Anexa Nr. 1 La Partea I

Teren

Nr cadastral	Suprafața (mp)*	Observații / Referințe
	40.000	

* Suprafața este determinată în planul de proiecție Stereo 70.



Date referitoare la teren

Crt	Categorie folosință	Intramilan	Suprafața (mp)	Tarla	Parcelă	Nr. topo	Observații / Referințe
1	padure	NU	40.000	U.P. II Mihaieni	UA 106A%, 106B%	-	

Lungime Segmente

1) Valorile lungimilor segmentelor sunt obținute din proiecție în plan.

Punct început	X / Y	Punct sfârșit	X / Y	Lungime segment (** (m)
1	573.672,69 635.040,883	2	573.674,274 634.925,134	115.76
2	573.674,274 634.925,134	3	573.697,577 634.735,73	190.832
3	573.697,577 634.735,73	4	573.741,316 634.618,247	125.361
4	573.741,316 634.618,247	5	573.752,42 634.633,914	19.203
5	573.752,42 634.633,914	6	573.750,207 634.648,928	15.176

Punct început	X / Y	Punct sfârșit	X / Y	Lungime segment (** (m)
6	573.750,207 634.648,928	7	573.758,262 634.669,583	22.17
7	573.758,262 634.669,583	8	573.775,919 634.705,447	39.975
8	573.775,919 634.705,447	9	573.784,375 634.730,458	26.402
9	573.784,375 634.730,458	10	573.788,692 634.824,941	94.582
10	573.788,692 634.824,941	11	573.798,315 634.950,115	125.543
11	573.798,315 634.950,115	12	573.803,331 635.004,203	54.32
12	573.803,331 635.004,203	13	573.806,622 635.039,683	35.632
13	573.806,622 635.039,683	14	573.790,532 635.041,446	16.186
14	573.790,532 635.041,446	15	573.749,783 635.043,489	40.8
15	573.749,783 635.043,489	16	573.706,095 635.046,368	43.783
16	573.706,095 635.046,368	17	573.686,676 635.043,179	19.679
17	573.686,676 635.043,179	1	573.672,69 635.040,883	14.173

** Lungimile segmentelor sunt determinate în planul de proiecție Stereo 70 și sunt rotunjite la 1 milimetru.

*** Distanța dintre puncte este formată din segmente cumulate ce sunt mai mici decât valoarea 1 milimetru.

**DATE DESPRE IMOBILUL NR. 7048**

Oficiul de Cadastru și Publicitate Imobiliară NEAMT
Biroul de Cadastru și Publicitate Imobiliară Targu-Neamt

A. Partea I. Descrierea imobilului

TEREN Extravilan

Adresa: Jud. Neamt, O.S.Pipirig,U.P.II Mihaieti-u.a.106A%,106B%

Nr. Crt	Nr cadastral Nr. topografic	Suprafața* (mp)	Observații / Referințe
A1	51457	42.638	Sector cadastral:181 Teren neimprejmuit;

B. Partea II. Proprietari și acte

Inscrieri privitoare la dreptul de proprietate și alte drepturi reale		Referințe
13578 / 16/06/2021		
Act Notarial nr. Contract de vânzare aut nr. 851, din 15/06/2021 emis de NP Andronache Laura;		
B2	Intabulare, drept de PROPRIETATE, cu titlu de drept de cumpărare, dobandit prin Conventie, cota actuala 1/1, cota initiala 1/1	A1
	1) GRIGORAȘ CIPRIAN 2) GRIGORAȘ MARIA, bun comun	

C. Partea III. SARCINI .

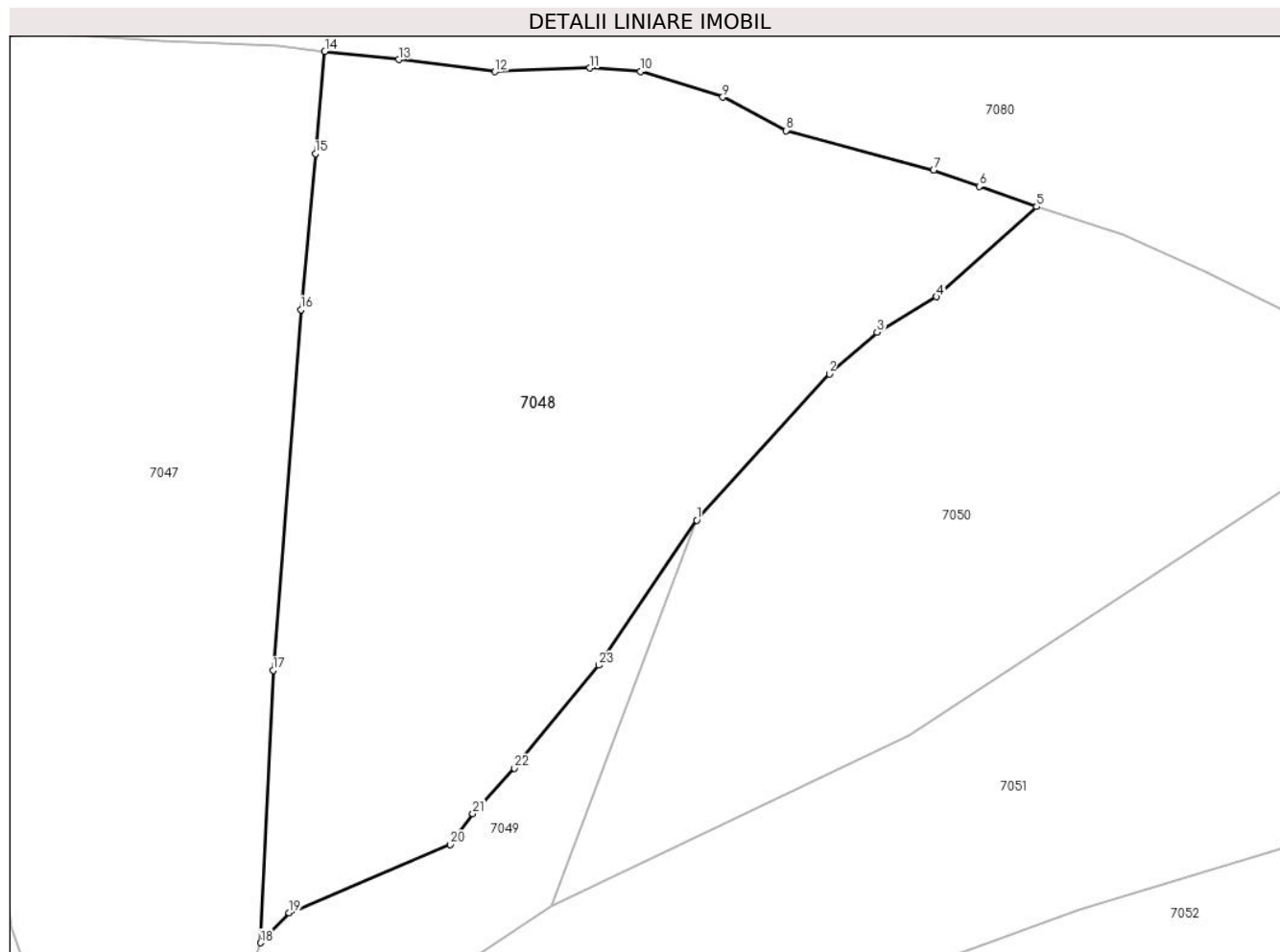
Inscrieri privind dezmembramintele dreptului de proprietate, drepturi reale de garanție și sarcini	Referințe
NU SUNT	

Anexa Nr. 1 La Partea I

Teren

Nr cadastral	Suprafața (mp)*	Observații / Referințe
51457	42.638	

* Suprafața este determinată în planul de proiecție Stereo 70.



Date referitoare la teren

Crt	Categorie folosință	Intra vilan	Suprafața (mp)	Tarla	Parcelă	Nr. topo	Observații / Referințe
1	padure	NU	36.874	-	-	-	PV 1003/16.05.2012
2	padure	NU	5.764	-	-	-	

Lungime Segmente

1) Valorile lungimilor segmentelor sunt obținute din proiecție în plan.

Punct început	X / Y	Punct sfârșit	X / Y	Lungime segment (** (m))
1	573.935,85 634.877,079	2	573.981,869 634.927,804	68.489
3	573.998,426 634.942,257	4	574.019,179 634.954,547	24.119
5	574.053,858 634.985,844	6	574.033,992 634.992,831	21.059
7	574.018,076 634.998,429	8	573.966,88 635.012,24	53.026

Punct început	X / Y	Punct sfârșit	X / Y	Lungime segment (** (m))
2	573.981,869 634.927,804	3	573.998,426 634.942,257	21.978
4	574.019,179 634.954,547	5	574.053,858 634.985,844	46.713
6	574.033,992 634.992,831	7	574.018,076 634.998,429	16.872
8	573.966,88 635.012,24	9	573.944,854 635.023,802	24.876

Punct început	X / Y	Punct sfârșit	X / Y	Lungime segment (** (m)
9	573.944,854 635.023,802	10	573.916,305 635.032,72	29.909
11	573.898,722 635.033,878	12	573.865,709 635.032,673	33.035
13	573.832,361 635.036,862	14	573.806,622 635.039,683	25.893
15	573.803,331 635.004,203	16	573.798,315 634.950,115	54.32
17	573.788,692 634.824,941	18	573.784,375 634.730,458	94.582
19	573.794,26 634.740,822	20	573.850,252 634.764,551	60.813
21	573.858,049 634.775,256	22	573.872,517 634.791,025	21.401
23	573.901,767 634.826,764	1	573.935,85 634.877,079	60.772

Punct început	X / Y	Punct sfârșit	X / Y	Lungime segment (** (m)
10	573.916,305 635.032,72	11	573.898,722 635.033,878	17.621
12	573.865,709 635.032,673	13	573.832,361 635.036,862	33.61
14	573.806,622 635.039,683	15	573.803,331 635.004,203	35.632
16	573.798,315 634.950,115	17	573.788,692 634.824,941	125.543
18	573.784,375 634.730,458	19	573.794,26 634.740,822	14.322
20	573.850,252 634.764,551	21	573.858,049 634.775,256	13.243
22	573.872,517 634.791,025	23	573.901,767 634.826,764	46.183

** Lungimile segmentelor sunt determinate în planul de proiecție Stereo 70 și sunt rotunjite la 1 milimetru.

*** Distanța dintre puncte este formată din segmente cumulate ce sunt mai mici decât valoarea 1 milimetru.

**DATE DESPRE IMOBILUL NR. 7049**

Oficiul de Cadastru și Publicitate Imobiliară NEAMT
Biroul de Cadastru și Publicitate Imobiliară Targu-Neamt

A. Partea I. Descrierea imobilului

TEREN Extravilan

Adresa: Jud. Neamt, O.S.Pipirig,U.P.II Mihaieti-u.a.107A%

Nr. Crt	Nr cadastral Nr. topografic	Suprafața* (mp)	Observații / Referințe
A1	51354	7.362	Sector cadastral:181 Teren neimprejmuit;

B. Partea II. Proprietari și acte

Inscrieri privitoare la dreptul de proprietate și alte drepturi reale		Referințe
13575 / 16/06/2021		
Act Notarial nr. Contract de vânzare aut nr. 851, din 15/06/2021 emis de NP Andronache Laura;		
B2	Intabulare, drept de PROPRIETATE, cu titlu de drept de cumpărare, dobandit prin Conventie, cota actuala 1/1, cota initiala 1/1	A1
	1) GRIGORAȘ CIPRIAN 2) GRIGORAȘ MARIA, bun comun	

C. Partea III. SARCINI .

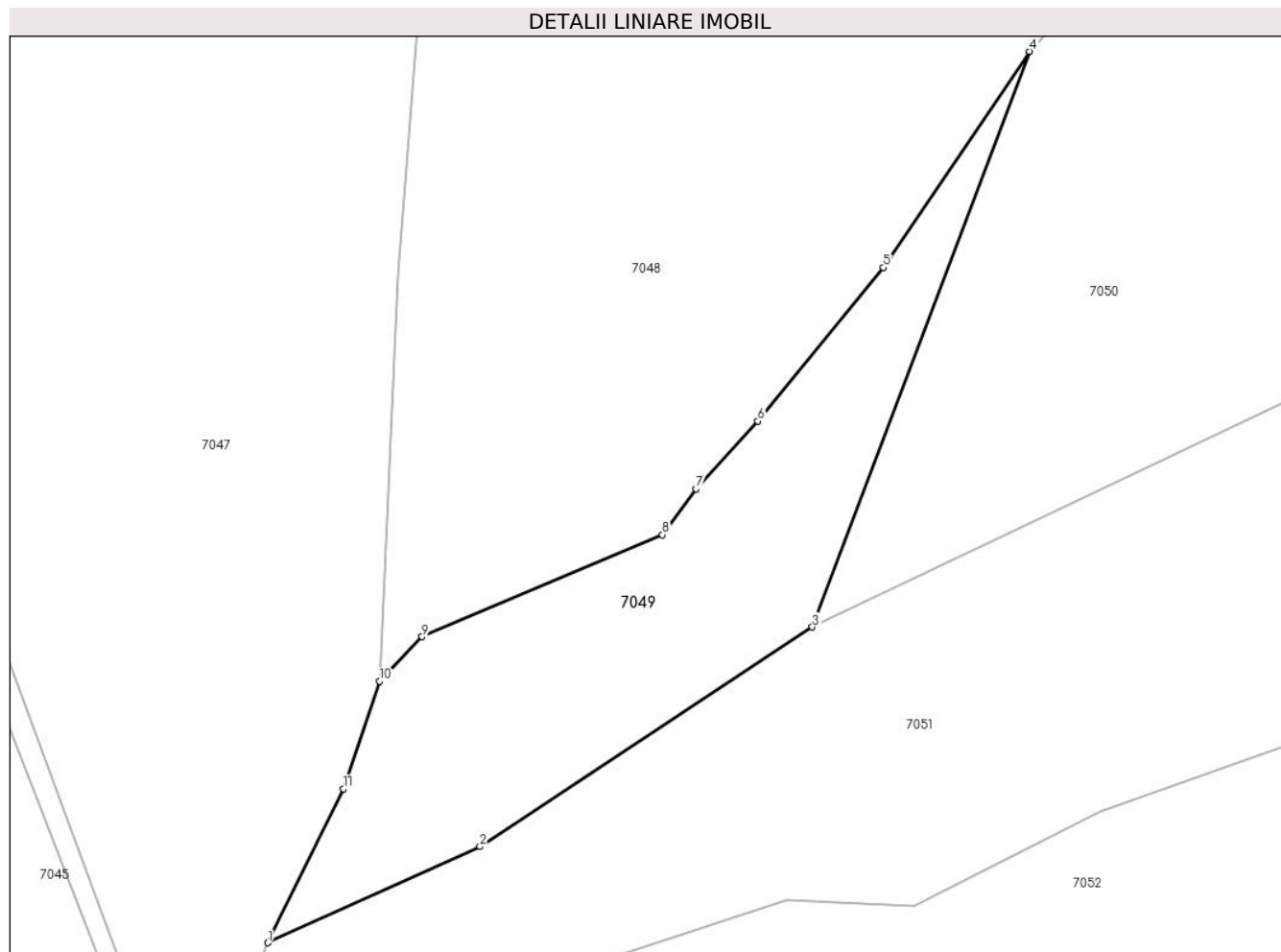
Inscrieri privind dezmembramintele dreptului de proprietate, drepturi reale de garanție și sarcini	Referințe
NU SUNT	

Anexa Nr. 1 La Partea I

Teren

Nr cadastral	Suprafața (mp)*	Observații / Referințe
51354	7.362	

* Suprafața este determinată în planul de proiecție Stereo 70.



Date referitoare la teren

Crt	Categorie folosință	Intravilan	Suprafața (mp)	Tarla	Parcelă	Nr. topo	Observații / Referințe
1	padure	NU	7.362	-	-	-	PV 1003/16.05.2012

Lungime Segmente

1) Valorile lungimilor segmentelor sunt obținute din proiecție în plan.

Punct început	X / Y	Punct sfârșit	X / Y	Lungime segment (** (m)
1	573.758,262 634.669,583	2	573.807,749 634.691,974	54.317
2	573.807,749 634.691,974	3	573.885,198 634.743,093	92.798
3	573.885,198 634.743,093	4	573.935,85 634.877,079	143.241
4	573.935,85 634.877,079	5	573.901,767 634.826,764	60.772
5	573.901,767 634.826,764	6	573.872,517 634.791,025	46.183

Punct început	X / Y	Punct sfârşit	X / Y	Lungime segment (** (m)
6	573.872,517 634.791,025	7	573.858,049 634.775,256	21.401
7	573.858,049 634.775,256	8	573.850,252 634.764,551	13.243
8	573.850,252 634.764,551	9	573.794,26 634.740,822	60.813
9	573.794,26 634.740,822	10	573.784,375 634.730,458	14.322
10	573.784,375 634.730,458	11	573.775,919 634.705,447	26.402
11	573.775,919 634.705,447	1	573.758,262 634.669,583	39.975

** Lungimile segmentelor sunt determinate în planul de proiecție Stereo 70 și sunt rotunjite la 1 milimetru.

*** Distanța dintre puncte este formată din segmente cumulate ce sunt mai mici decât valoarea 1 milimetru.

**DATE DESPRE IMOBILUL NR. 7050**

Oficiul de Cadastru și Publicitate Imobiliară NEAMT
Biroul de Cadastru și Publicitate Imobiliară Targu-Neamt

A. Partea I. Descrierea imobilului

TEREN Extravilan

Adresa: Jud. Neamt, O.S.Pipirig,U.P.II Mihaieti-u.a.107A%

Nr. Crt	Nr cadastral Nr. topografic	Suprafața* (mp)	Observații / Referințe
A1	51355	30.000	Sector cadastral:181 Teren neimpregmuit;

B. Partea II. Proprietari și acte

Inscrieri privitoare la dreptul de proprietate și alte drepturi reale		Referințe
25377 / 18/09/2018		
Act Administrativ nr. Titlu Proprietate nr. 19478, din 06/03/2018 emis de CJPSDPAT NEAMT (act administrativ nr Referat admitere nr. 9874 din 15.04.2015, emis de OCPI Neamț);		
B1	Intabulare, drept de PROPRIETATE, dobandit prin Reconstituire, cota actuala 1/1, cota initiala 1/1 1) GRIGORAȘ ION 2) DUMITRIU GHEORGHE 3) TALPALARIU MARIA	A1

C. Partea III. SARCINI .

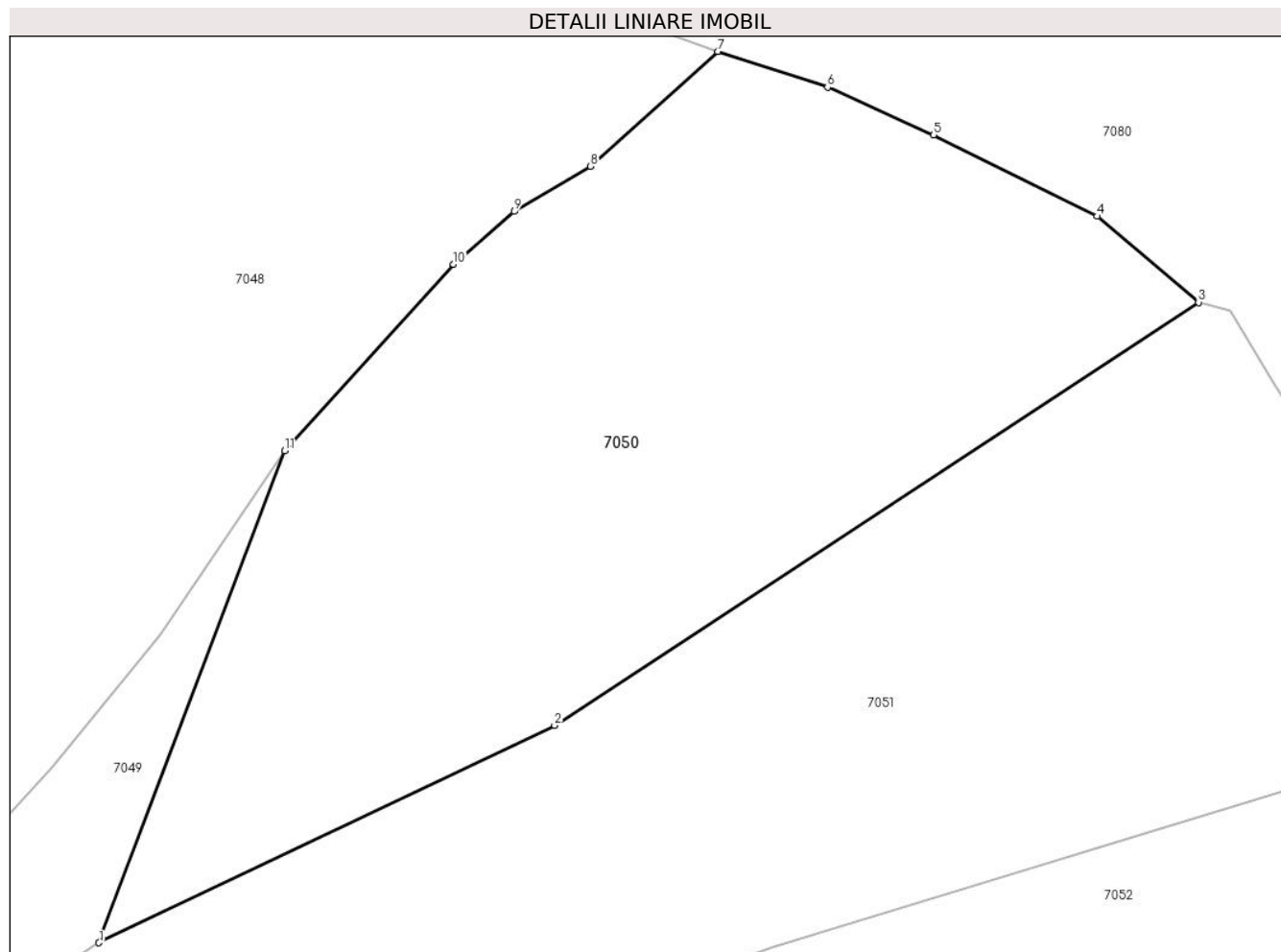
Inscrieri privind dezmembramintele dreptului de proprietate, drepturi reale de garanție și sarcini	Referințe
NU SUNT	

Anexa Nr. 1 La Partea I

Teren

Nr cadastral	Suprafața (mp)*	Observații / Referințe
51355	30.000	

* Suprafața este determinată în planul de proiecție Stereo 70.



Date referitoare la teren

Crt	Categorie folosință	Intra vilan	Suprafața (mp)	Tarla	Parcelă	Nr. topo	Observații / Referințe
1	padure	NU	30.000	-	-	-	PV 1004/16.05.2012

Lungime Segmente

1) Valorile lungimilor segmentelor sunt obținute din proiecție în plan.

Punct început	X / Y	Punct sfârșit	X / Y	Lungime segment (** (m)
1	573.885,198 634.743,093	2	574.009,436 634.802,276	137.614
2	574.009,436 634.802,276	3	574.184,963 634.917,511	209.973
3	574.184,963 634.917,511	4	574.157,382 634.940,942	36.19
4	574.157,382 634.940,942	5	574.112,782 634.963,047	49.777
5	574.112,782 634.963,047	6	574.083,837 634.976,095	31.75

Punct început	X / Y	Punct sfârșit	X / Y	Lungime segment (** (m)
6	574.083,837 634.976,095	7	574.053,858 634.985,844	31.524
7	574.053,858 634.985,844	8	574.019,179 634.954,547	46.713
8	574.019,179 634.954,547	9	573.998,426 634.942,257	24.119
9	573.998,426 634.942,257	10	573.981,869 634.927,804	21.978
10	573.981,869 634.927,804	11	573.935,85 634.877,079	68.489
11	573.935,85 634.877,079	1	573.885,198 634.743,093	143.241

** Lungimile segmentelor sunt determinate în planul de proiecție Stereo 70 și sunt rotunjite la 1 milimetru.

*** Distanța dintre puncte este formată din segmente cumulate ce sunt mai mici decât valoarea 1 milimetru.

**DATE DESPRE IMOBILUL NR. 7051**

Oficiul de Cadastru și Publicitate Imobiliară NEAMT
Biroul de Cadastru și Publicitate Imobiliară Targu-Neamt

A. Partea I. Descrierea imobilului

TEREN Extravilan

Adresa: Jud. Neamt

Nr. Crt	Nr cadastral Nr. topografic	Suprafața* (mp)	Observații / Referințe
A1		40.000	Sector cadastral:181 Teren neimpregmuit;

B. Partea II. Proprietari și acte

Inscrieri privitoare la dreptul de proprietate și alte drepturi reale		Referințe
/		
Act Administrativ nr. 20089, din 08/01/2019 emis de CJSDPAT;		
B1	Intabulare, drept de PROPRIETATE, dobandit prin Constituire, cota actuala 1/1, cota initiala 1/1 1) COJOCARIU D STELIAN	A1

C. Partea III. SARCINI .

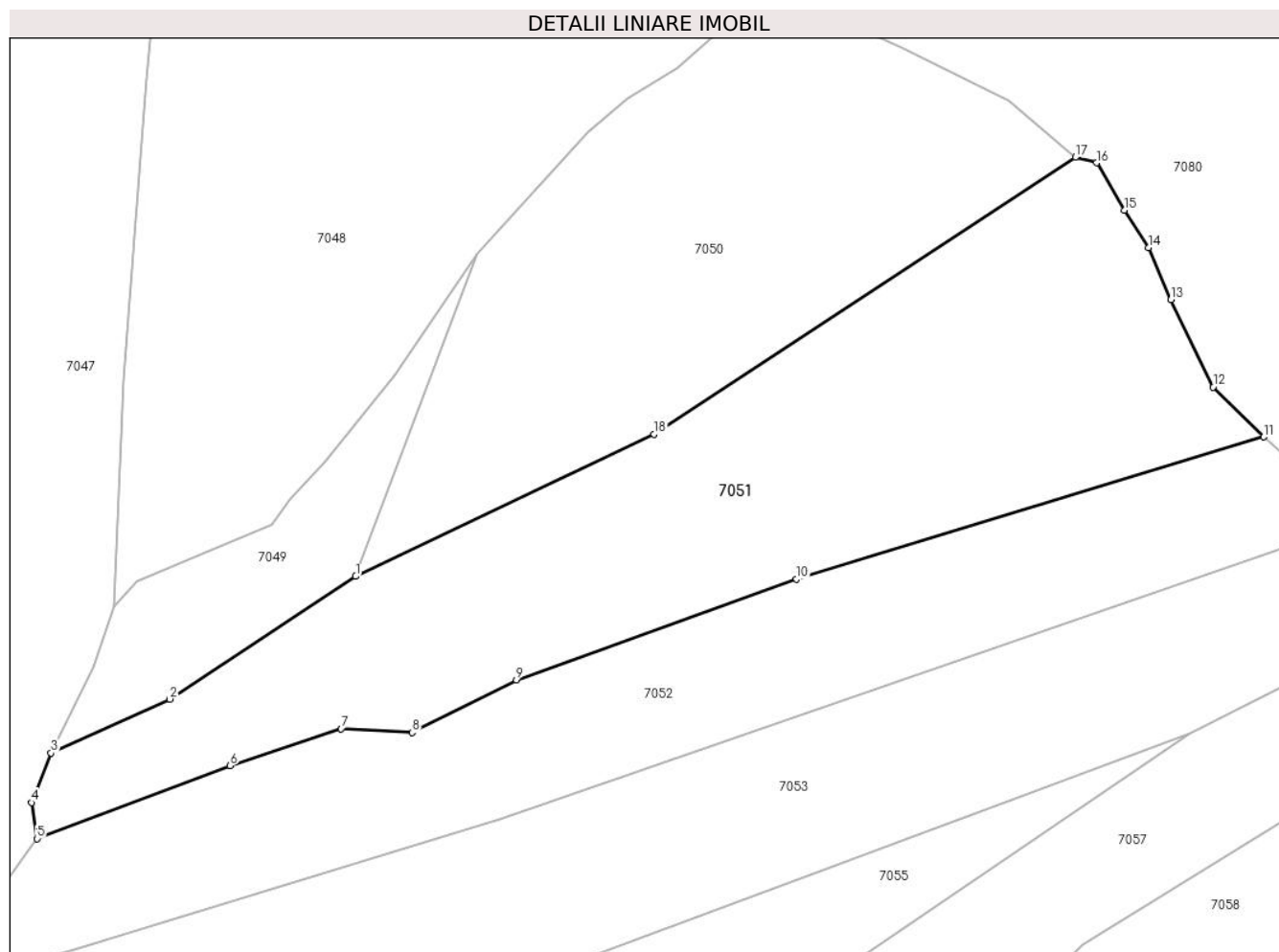
Inscrieri privind dezmembramintele dreptului de proprietate, drepturi reale de garanție și sarcini	Referințe
NU SUNT	

Anexa Nr. 1 La Partea I

Teren

Nr cadastral	Suprafața (mp)*	Observații / Referințe
	40.000	

* Suprafața este determinată în planul de proiecție Stereo 70.



Date referitoare la teren

Crt	Categorie folosință	Intravilan	Suprafața (mp)	Tarla	Parcelă	Nr. topo	Observații / Referințe
1	padure	NU	40.000	U.P. II Mihaieni	UA 107A%	-	

Lungime Segmente

1) Valorile lungimilor segmentelor sunt obținute din proiecție în plan.

Punct început	X / Y	Punct sfârșit	X / Y	Lungime segment (** (m)
1	573.885,198 634.743,093	2	573.807,749 634.691,974	92.798
2	573.807,749 634.691,974	3	573.758,262 634.669,583	54.317
3	573.758,262 634.669,583	4	573.750,207 634.648,928	22.17
4	573.750,207 634.648,928	5	573.752,42 634.633,914	15.176
5	573.752,42 634.633,914	6	573.832,824 634.664,329	85.964

Punct început	X / Y	Punct sfârșit	X / Y	Lungime segment (** (m)
6	573.832,824 634.664,329	7	573.879,205 634.679,614	48.835
7	573.879,205 634.679,614	8	573.908,766 634.678,086	29.6
8	573.908,766 634.678,086	9	573.952,088 634.699,994	48.546
9	573.952,088 634.699,994	10	574.068,875 634.741,968	124.101
10	574.068,875 634.741,968	11	574.263,472 634.801,114	203.387
11	574.263,472 634.801,114	12	574.242,416 634.821,86	29.559
12	574.242,416 634.821,86	13	574.224,773 634.858,278	40.467
13	574.224,773 634.858,278	14	574.215,578 634.879,919	23.513
14	574.215,578 634.879,919	15	574.205,386 634.895,463	18.587
15	574.205,386 634.895,463	16	574.193,787 634.915,225	22.914
16	574.193,787 634.915,225	17	574.184,963 634.917,511	9.115
17	574.184,963 634.917,511	18	574.009,436 634.802,276	209.973
18	574.009,436 634.802,276	1	573.885,198 634.743,093	137.614

** Lungimile segmentelor sunt determinate în planul de proiecție Stereo 70 și sunt rotunjite la 1 milimetru.

*** Distanța dintre puncte este formată din segmente cumulate ce sunt mai mici decât valoarea 1 milimetru.

**DATE DESPRE IMOBILUL NR. 7052**

Oficiul de Cadastru și Publicitate Imobiliară NEAMT
Biroul de Cadastru și Publicitate Imobiliară Targu-Neamt

A. Partea I. Descrierea imobilului

TEREN Extravilan

Adresa: Jud. Neamt

Nr. Crt	Nr cadastral Nr. topografic	Suprafața* (mp)	Observații / Referințe
A1		30.000	Sector cadastral:181 Teren neimpregmuit;

B. Partea II. Proprietari și acte

Inscrieri privitoare la dreptul de proprietate și alte drepturi reale	Referințe
/	
Act Administrativ nr. 21964, din 03/06/2021 emis de CJSDPAT;	
B1	A1
Intabulare, drept de PROPRIETATE, dobandit prin Constituire, cota actuala 1/1, cota initiala 1/1	
1) MARCU D ANTON	
2) GÎRBEA GH IULIANA-DOINA	
3) MARCU ȘT IOANA	
4) DOLHESCU I DOINA	

C. Partea III. SARCINI .

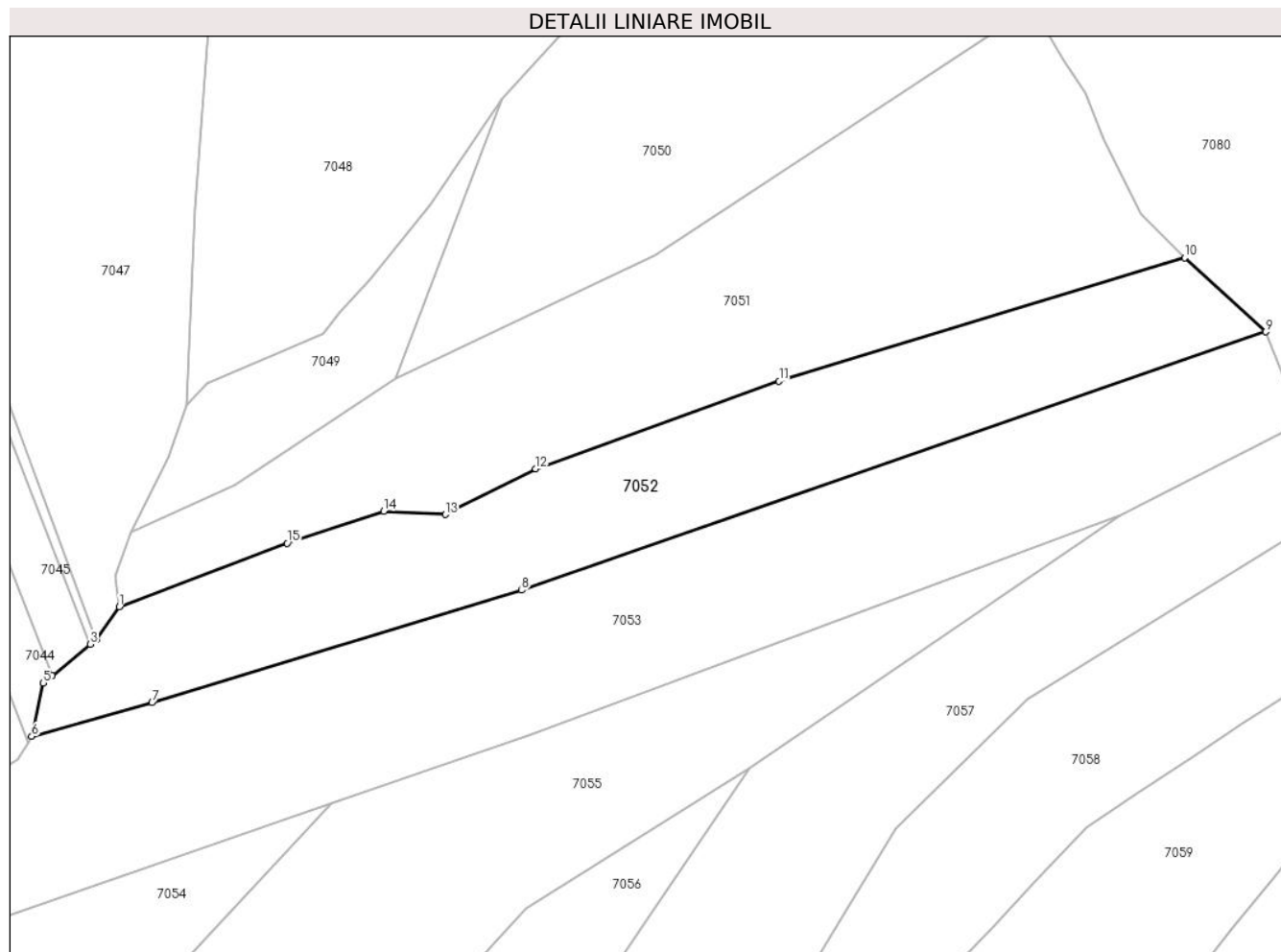
Inscrieri privind dezmembramintele dreptului de proprietate, drepturi reale de garanție și sarcini	Referințe
NU SUNT	

Anexa Nr. 1 La Partea I

Teren

Nr cadastral	Suprafața (mp)*	Observații / Referințe
	30.000	

* Suprafața este determinată în planul de proiecție Stereo 70.



Date referitoare la teren

Crt	Categorie folosință	Intravilan	Suprafața (mp)	Tarla	Parcelă	Nr. topo	Observații / Referințe
1	padure	NU	30.000	U.P. II Mihaieni	UA 107A%	-	

Lungime Segmente

1) Valorile lungimilor segmentelor sunt obținute din proiecție în plan.

Punct început	X / Y	Punct sfârșit	X / Y	Lungime segment (** (m)
1	573.752,42 634.633,914	2	573.741,316 634.618,247	19.203
2	573.741,316 634.618,247	3	573.738,509 634.615,938	3.635
3	573.738,509 634.615,938	4	573.720,175 634.600,86	23.738
4	573.720,175 634.600,86	5	573.715,904 634.597,347	5.53
5	573.715,904 634.597,347	6	573.710,323 634.571,808	26.142

Punct început	X / Y	Punct sfârșit	X / Y	Lungime segment (** (m)
6	573.710,323 634.571,808	7	573.768,073 634.587,978	59.971
7	573.768,073 634.587,978	8	573.945,38 634.641,827	185.304
8	573.945,38 634.641,827	9	574.302,314 634.765,664	377.806
9	574.302,314 634.765,664	10	574.263,472 634.801,114	52.587
10	574.263,472 634.801,114	11	574.068,875 634.741,968	203.387
11	574.068,875 634.741,968	12	573.952,088 634.699,994	124.101
12	573.952,088 634.699,994	13	573.908,766 634.678,086	48.546
13	573.908,766 634.678,086	14	573.879,205 634.679,614	29.6
14	573.879,205 634.679,614	15	573.832,824 634.664,329	48.835
15	573.832,824 634.664,329	1	573.752,42 634.633,914	85.964

** Lungimile segmentelor sunt determinate în planul de proiecție Stereo 70 și sunt rotunjite la 1 milimetru.

*** Distanța dintre puncte este formată din segmente cumulate ce sunt mai mici decât valoarea 1 milimetru.

**DATE DESPRE IMOBILUL NR. 7053**

Oficiul de Cadastru și Publicitate Imobiliară NEAMT
Biroul de Cadastru și Publicitate Imobiliară Targu-Neamt

A. Partea I. Descrierea imobilului

TEREN Extravilan

Adresa: Jud. Neamt, O.S.Pipirig,U.P.II Mihaieti-u.a.107A%

Nr. Crt	Nr cadastral Nr. topografic	Suprafața* (mp)	Observații / Referințe
A1	51357	45.000	Sector cadastral:181 Teren neimpregmuit;

B. Partea II. Proprietari și acte

Inscrieri privitoare la dreptul de proprietate și alte drepturi reale	Referințe
20622 / 01/08/2019	
Act Administrativ nr. 20583 - titlu de proprietate, din 12/07/2019 emis de CJPSDPAT NEAMT;	
B1	A1
Intabulare, drept de PROPRIETATE, dobandit prin Reconstituire, cota actuala 1/1, cota initiala 1/1	
1) SZASZ ELIONORA 2) LAZĂR ANA 3) LAZĂR MIHAI 4) MACOVEI EUGENIA 5) ANTON GHEORGHE 6) URSU IOANA 7) VRÂNCEANU IOANA 8) DOBRICĂ MARIA 9) DOLHESCU ELISABETA	

C. Partea III. SARCINI .

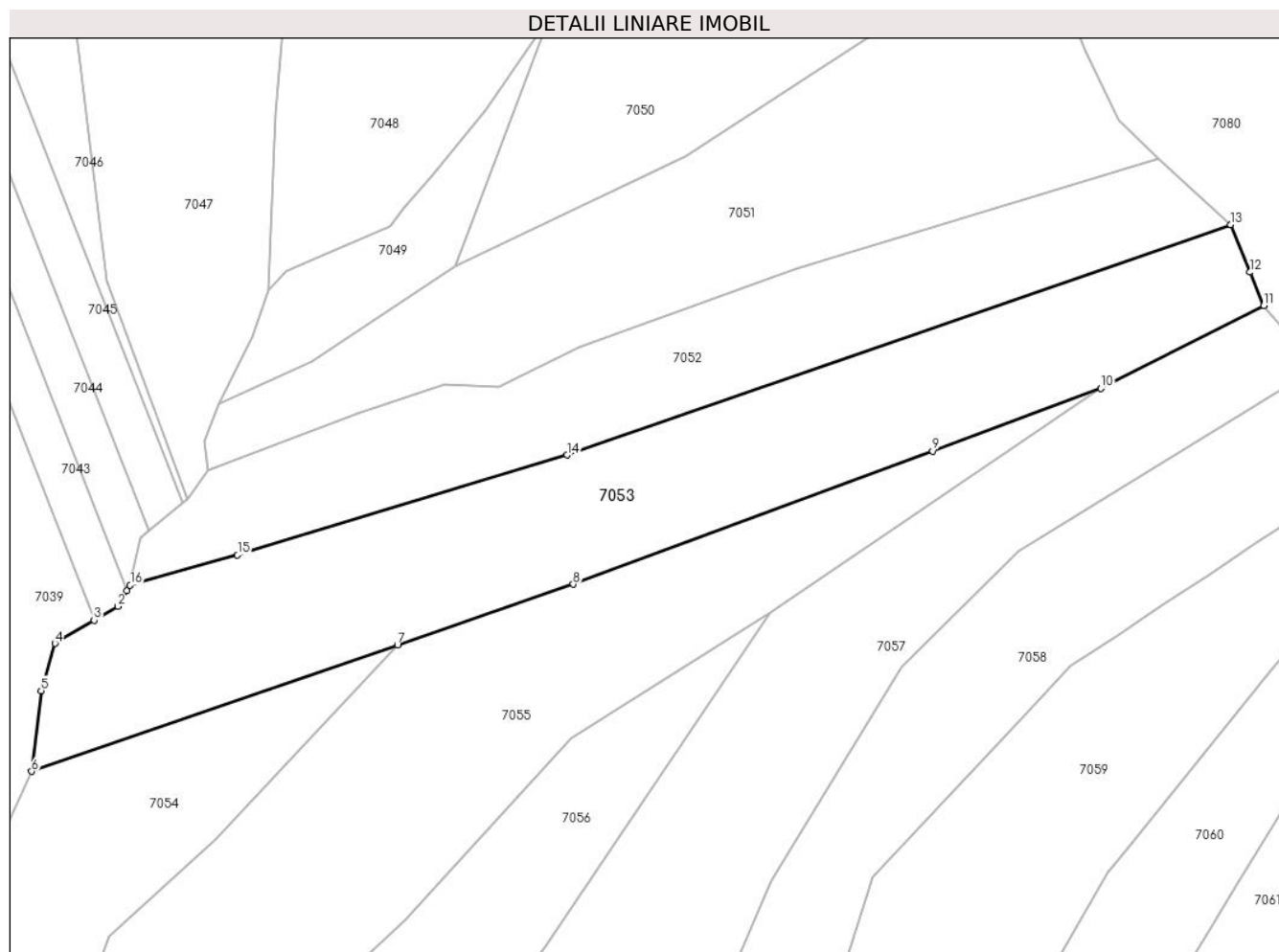
Inscrieri privind dezmembramintele dreptului de proprietate, drepturi reale de garanție și sarcini	Referințe
NU SUNT	

Anexa Nr. 1 La Partea I

Teren

Nr cadastral	Suprafața (mp)*	Observații / Referințe
51357	45.000	

* Suprafața este determinată în planul de proiecție Stereo 70.



Date referitoare la teren

Crt	Categorie folosință	Intravilan	Suprafața (mp)	Tarla	Parcelă	Nr. topo	Observații / Referințe
1	padure	NU	45.000	-	-	-	PV 1007/16.05.2012

Lungime Segmente

1) Valorile lungimilor segmentelor sunt obținute din proiecție în plan.

Punct început	X / Y	Punct sfârșit	X / Y	Lungime segment (** (m)
1	573.708,574 634.568,784	2	573.703,735 634.560,418	9.665
2	573.703,735 634.560,418	3	573.690,97 634.552,904	14.812
3	573.690,97 634.552,904	4	573.669,85 634.540,472	24.507
4	573.669,85 634.540,472	5	573.662,382 634.515,107	26.442
5	573.662,382 634.515,107	6	573.657,329 634.471,698	43.702

Punct început	X / Y	Punct sfârșit	X / Y	Lungime segment (** (m)
6	573.657,329 634.471,698	7	573.854,163 634.539,689	208.246
7	573.854,163 634.539,689	8	573.948,665 634.572,332	99.981
8	573.948,665 634.572,332	9	574.142,006 634.643,957	206.182
9	574.142,006 634.643,957	10	574.232,63 634.677,53	96.643
10	574.232,63 634.677,53	11	574.320,154 634.722,148	98.241
11	574.320,154 634.722,148	12	574.312,777 634.740,08	19.39
12	574.312,777 634.740,08	13	574.302,314 634.765,664	27.641
13	574.302,314 634.765,664	14	573.945,38 634.641,827	377.806
14	573.945,38 634.641,827	15	573.768,073 634.587,978	185.304
15	573.768,073 634.587,978	16	573.710,323 634.571,808	59.971
16	573.710,323 634.571,808	1	573.708,574 634.568,784	3.493

** Lungimile segmentelor sunt determinate în planul de proiecție Stereo 70 și sunt rotunjite la 1 milimetru.

*** Distanța dintre puncte este formată din segmente cumulate ce sunt mai mici decât valoarea 1 milimetru.

**DATE DESPRE IMOBILUL NR. 7054**

Oficiul de Cadastru și Publicitate Imobiliară NEAMT
Biroul de Cadastru și Publicitate Imobiliară Targu-Neamt

A. Partea I. Descrierea imobilului

TEREN Extravilan

Adresa: Jud. Neamt, O.S.Pipirig,U.P.II Mihaieti-u.a.107A%

Nr. Crt	Nr cadastral Nr. topografic	Suprafața* (mp)	Observații / Referințe
A1	51358	18.617	Sector cadastral:181 Teren neimpregmuit;

B. Partea II. Proprietari și acte

Inscrieri privitoare la dreptul de proprietate și alte drepturi reale		Referințe
21312 / 21/09/2021		
Act Administrativ nr. TITLU DE PROPRIETATE nr. 22125, din 16/08/2021 emis de CJPSDPAT NEAMT (act administrativ nr CERTIFICAT DE DECES nr. 7 din 26.01.1969, emis de PRIMARIA PIPIRIG);		
B1	Intabulare, drept de PROPRIETATE, dobandit prin Reconstituire, cota actuala 1/1, cota initiala 1/1	A1
	<ol style="list-style-type: none"> 1) ȚÂRDEA VASILE 2) ȚÂRDEA GHEORGHE CRISTINEL 3) ȚÂRDEA NICOLAE 4) ȚÂRDEA IONUT DANIEL 5) PRICOPIE MARIA 6) POPA JĂNIȚA 7) MUTU MARIA 8) ȚÂRDEA VASILE 9) ȚÂRDEA GHEORGHE 10) COMAN VÂRVARA 11) LIPAN ANA 12) COJOCARU VASILE 13) COJOCARU DUMITRU 14) CURCĂ FLORICA 15) VRÂNCEANU G IOANA 16) COJOCARU MIHAI 17) COJOCARU GHEORGHE 	

C. Partea III. SARCINI .

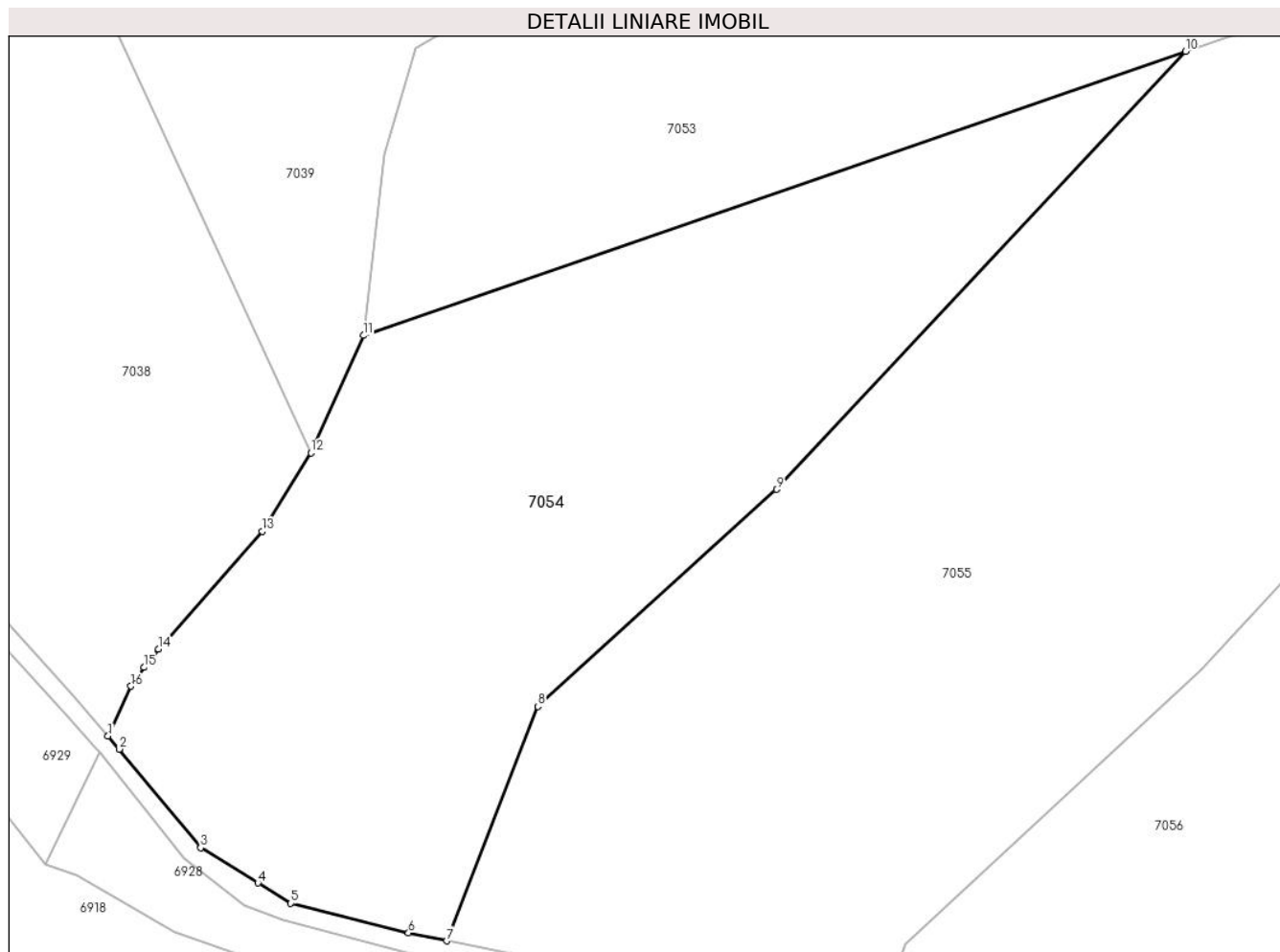
Inscrieri privind dezmembramintele dreptului de proprietate, drepturi reale de garanție și sarcini	Referințe
NU SUNT	

Anexa Nr. 1 La Partea I

Teren

Nr cadastral	Suprafața (mp)*	Observații / Referințe
51358	18.617	

* Suprafața este determinată în planul de proiecție Stereo 70.



Date referitoare la teren

Crt	Categorie folosință	Intravilan	Suprafața (mp)	Tarla	Parcelă	Nr. topo	Observații / Referințe
1	padure	NU	18.617	-	-	-	PV 1008 / 25.01.2013

Lungime Segmente

1) Valorile lungimilor segmentelor sunt obținute din proiecție în plan.

Punct început	X / Y	Punct sfârșit	X / Y	Lungime segment (** (m)
1	573.596,21 634.375,841	2	573.598,846 634.372,72	4.085
2	573.598,846 634.372,72	3	573.618,384 634.349,098	30.655
3	573.618,384 634.349,098	4	573.632,05 634.340,676	16.053
4	573.632,05 634.340,676	5	573.639,96 634.335,822	9.281
5	573.639,96 634.335,822	6	573.668,132 634.328,711	29.056

Punct început	X / Y	Punct sfârşit	X / Y	Lungime segment (** (m)
6	573.668,132 634.328,711	7	573.677,274 634.326,826	9.334
7	573.677,274 634.326,826	8	573.699,118 634.382,915	60.192
8	573.699,118 634.382,915	9	573.756,25 634.434,858	77.215
9	573.756,25 634.434,858	10	573.854,163 634.539,689	143.445
10	573.854,163 634.539,689	11	573.657,329 634.471,698	208.246
11	573.657,329 634.471,698	12	573.644,767 634.443,632	30.749
12	573.644,767 634.443,632	13	573.633,134 634.424,787	22.146
13	573.633,134 634.424,787	14	573.608,3 634.396,651	37.528
14	573.608,3 634.396,651	15	573.604,864 634.392,259	5.576
15	573.604,864 634.392,259	16	573.601,697 634.387,754	5.507
16	573.601,697 634.387,754	1	573.596,21 634.375,841	13.116

** Lungimile segmentelor sunt determinate în planul de proiecție Stereo 70 și sunt rotunjite la 1 milimetru.

*** Distanța dintre puncte este formată din segmente cumulate ce sunt mai mici decât valoarea 1 milimetru.

**DATE DESPRE IMOBILUL NR. 7055**

Oficiul de Cadastru și Publicitate Imobiliară NEAMT
Biroul de Cadastru și Publicitate Imobiliară Targu-Neamt

A. Partea I. Descrierea imobilului

TEREN Extravilan

Adresa: Jud. Neamt, O.S.Pipirig,U.P.II Mihaieti-u.a.107A%

Nr. Crt	Nr cadastral Nr. topografic	Suprafața* (mp)	Observații / Referințe
A1	51361	43.501	Sector cadastral:181 Teren neimpregmuit;

B. Partea II. Proprietari și acte

Inscrieri privitoare la dreptul de proprietate și alte drepturi reale	Referințe
21316 / 21/09/2021	
Act Administrativ nr. TITLU DE PROPRIETATE nr. 22150, din 16/08/2021 emis de OCPI NEAMT (act administrativ nr CERTIFICAT DE DECES nr 59 din 27.11.1957, emis de PRIMARIA PIPIRIG);	
B1	A1
Intabulare, drept de PROPRIETATE, dobandit prin Reconstituire, cota actuala 1/1, cota initiala 1/1	
1) COJOCARU ANA	
2) MARCU MARIA	
3) DOCHIȚA ECATERINA	

C. Partea III. SARCINI .

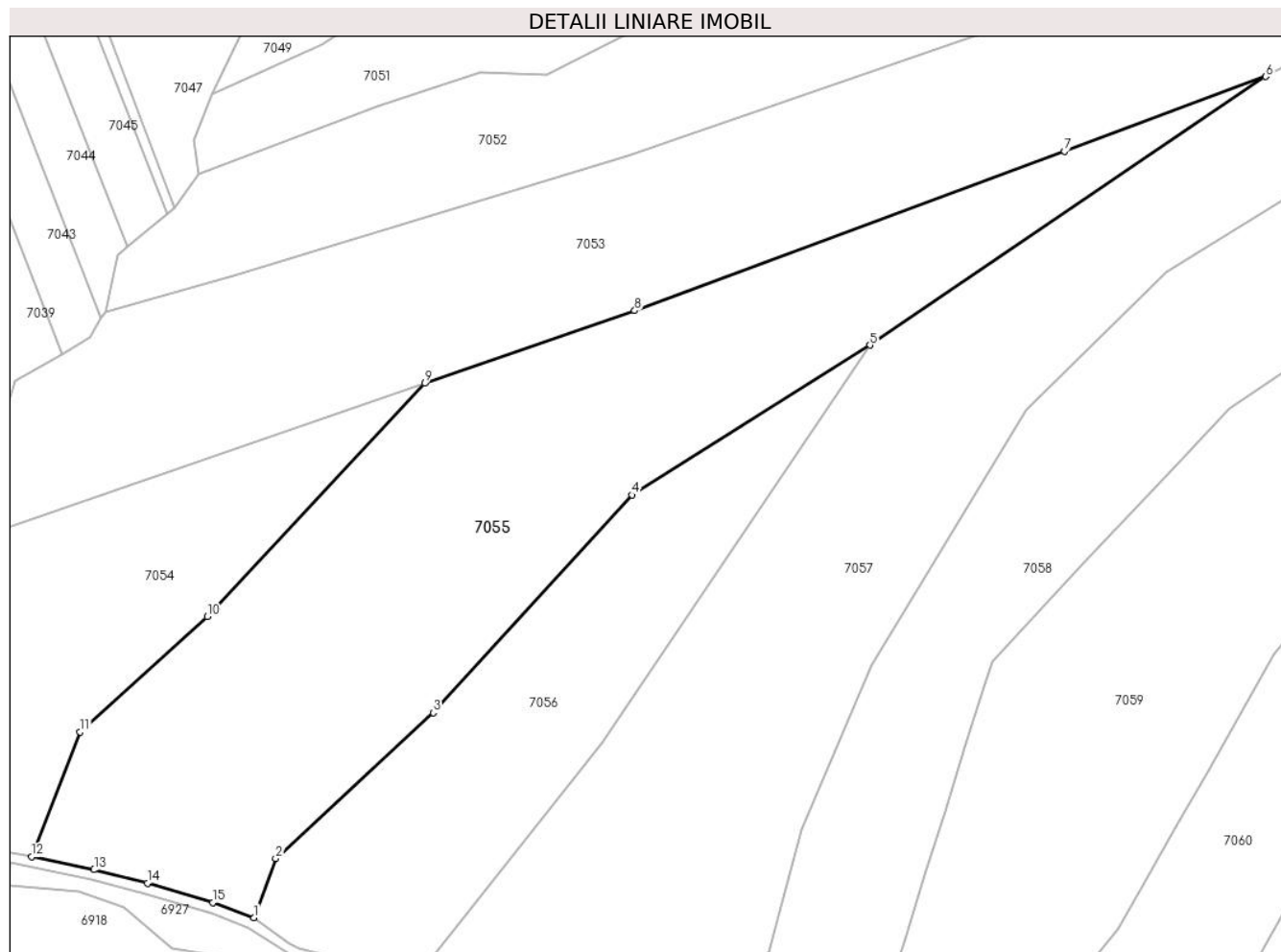
Inscrieri privind dezmembramintele dreptului de proprietate, drepturi reale de garanție și sarcini	Referințe
NU SUNT	

Anexa Nr. 1 La Partea I

Teren

Nr cadastral	Suprafața (mp)*	Observații / Referințe
51361	43.501	

* Suprafața este determinată în planul de proiecție Stereo 70.



Date referitoare la teren

Crt	Categorie folosință	Intravilan	Suprafața (mp)	Tarla	Parcelă	Nr. topo	Observații / Referințe
1	padure	NU	43.501	-	-	-	PV 1009/16.05.2012

Lungime Segmente

1) Valorile lungimilor segmentelor sunt obținute din proiecție în plan.

Punct început	X / Y	Punct sfârșit	X / Y	Lungime segment (** (m)
1	573.777,327 634.299,506	2	573.787,097 634.326,054	28.289
2	573.787,097 634.326,054	3	573.857,998 634.391,55	96.523
3	573.857,998 634.391,55	4	573.947,391 634.489,478	132.593
4	573.947,391 634.489,478	5	574.054,522 634.556,78	126.517
5	574.054,522 634.556,78	6	574.232,63 634.677,53	215.181

Punct început	X / Y	Punct sfârșit	X / Y	Lungime segment (** (m)
6	574.232,63 634.677,53	7	574.142,006 634.643,957	96.643
7	574.142,006 634.643,957	8	573.948,665 634.572,332	206.182
8	573.948,665 634.572,332	9	573.854,163 634.539,689	99.981
9	573.854,163 634.539,689	10	573.756,25 634.434,858	143.445
10	573.756,25 634.434,858	11	573.699,118 634.382,915	77.215
11	573.699,118 634.382,915	12	573.677,274 634.326,826	60.192
12	573.677,274 634.326,826	13	573.705,394 634.321,028	28.712
13	573.705,394 634.321,028	14	573.729,365 634.314,927	24.735
14	573.729,365 634.314,927	15	573.758,856 634.306,295	30.728
15	573.758,856 634.306,295	1	573.777,327 634.299,506	19.679

** Lungimile segmentelor sunt determinate în planul de proiecție Stereo 70 și sunt rotunjite la 1 milimetru.

*** Distanța dintre puncte este formată din segmente cumulate ce sunt mai mici decât valoarea 1 milimetru.

**DATE DESPRE IMOBILUL NR. 7056**

Oficiul de Cadastru și Publicitate Imobiliară NEAMT
Biroul de Cadastru și Publicitate Imobiliară Targu-Neamt

A. Partea I. Descrierea imobilului

TEREN Extravilan

Adresa: Jud. Neamt

Nr. Crt	Nr cadastral Nr. topografic	Suprafața* (mp)	Observații / Referințe
A1		20.000	Sector cadastral:181 Teren neimprejmuit;

B. Partea II. Proprietari și acte

Inscrieri privitoare la dreptul de proprietate și alte drepturi reale		Referințe
/		
Act Administrativ nr. 1010, din 16/05/2012 emis de Primaria comunei Pipirig (CJSDPAT NEAMT NR.9424 / 10.04.2012, HCL NR.29 / 17.01.2012 + ANEXA);		
B1	Inscrierea provizorie, drept de PROPRIETATE, dobandit prin Lege, cota actuala 1/1, cota initiala 1/1 1) MUTU I DOINIȚA	A1

C. Partea III. SARCINI .

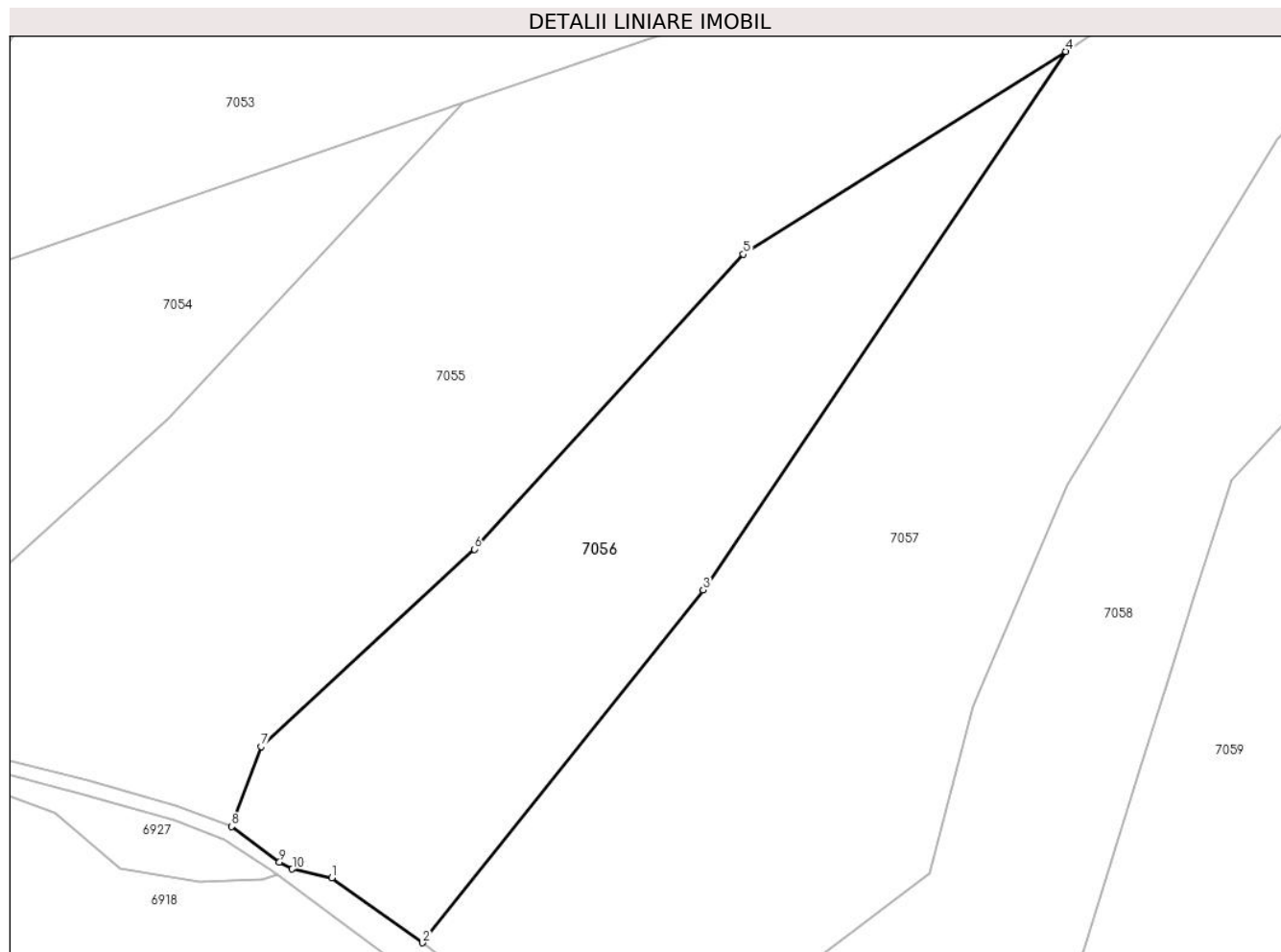
Inscrieri privind dezmembramintele dreptului de proprietate, drepturi reale de garanție și sarcini	Referințe
NU SUNT	

Anexa Nr. 1 La Partea I

Teren

Nr cadastral	Suprafața (mp)*	Observații / Referințe
	20.000	

* Suprafața este determinată în planul de proiecție Stereo 70.



Date referitoare la teren

Crt	Categorie folosință	Intravilan	Suprafața (mp)	Tarla	Parcelă	Nr. topo	Observații / Referințe
1	padure	NU	20.000	U.P. II Mihaieni	UA 107A%	-	

Lungime Segmente

1) Valorile lungimilor segmentelor sunt obținute din proiecție în plan.

Punct început	X / Y	Punct sfârșit	X / Y	Lungime segment (** (m)
1	573.810,664 634.282,526	2	573.840,794 634.260,911	37.081
2	573.840,794 634.260,911	3	573.934,061 634.378,021	149.711
3	573.934,061 634.378,021	4	574.054,522 634.556,78	215.559
4	574.054,522 634.556,78	5	573.947,391 634.489,478	126.517
5	573.947,391 634.489,478	6	573.857,998 634.391,55	132.593

Punct început	X / Y	Punct sfârșit	X / Y	Lungime segment (** (m)
6	573.857,998 634.391,55	7	573.787,097 634.326,054	96.523
7	573.787,097 634.326,054	8	573.777,327 634.299,506	28.289
8	573.777,327 634.299,506	9	573.793,234 634.287,715	19.801
9	573.793,234 634.287,715	10	573.797,485 634.285,408	4.837
10	573.797,485 634.285,408	1	573.810,664 634.282,526	13.49

** Lungimile segmentelor sunt determinate în planul de proiecție Stereo 70 și sunt rotunjite la 1 milimetru.

*** Distanța dintre puncte este formată din segmente cumulate ce sunt mai mici decât valoarea 1 milimetru.

**DATE DESPRE IMOBILUL NR. 7057**

Oficiul de Cadastru și Publicitate Imobiliară NEAMT
Biroul de Cadastru și Publicitate Imobiliară Targu-Neamt

A. Partea I. Descrierea imobilului

TEREN Extravilan

Adresa: Jud. Neamt

Nr. Crt	Nr cadastral Nr. topografic	Suprafața* (mp)	Observații / Referințe
A1		50.000	Sector cadastral:181 Teren neimprejmuit;

B. Partea II. Proprietari și acte

Inscrieri privitoare la dreptul de proprietate și alte drepturi reale		Referințe
/		
Act Administrativ nr. 1011, din 16/05/2012 emis de Primaria comunei Pipirig (CJSDPAT NEAMT NR.9424 / 10.04.2012, HCL NR.29 / 17.01.2012 + ANEXA);		
B1	Inscrierea provizorie, drept de PROPRIETATE, dobandit prin Lege, cota actuala 1/1, cota initiala 1/1 1) COJOCARU C ION 2) MARIN C MARIA 3) GHEORGHE C EUGENIA 4) COJOCARU C VASILE	A1

C. Partea III. SARCINI .

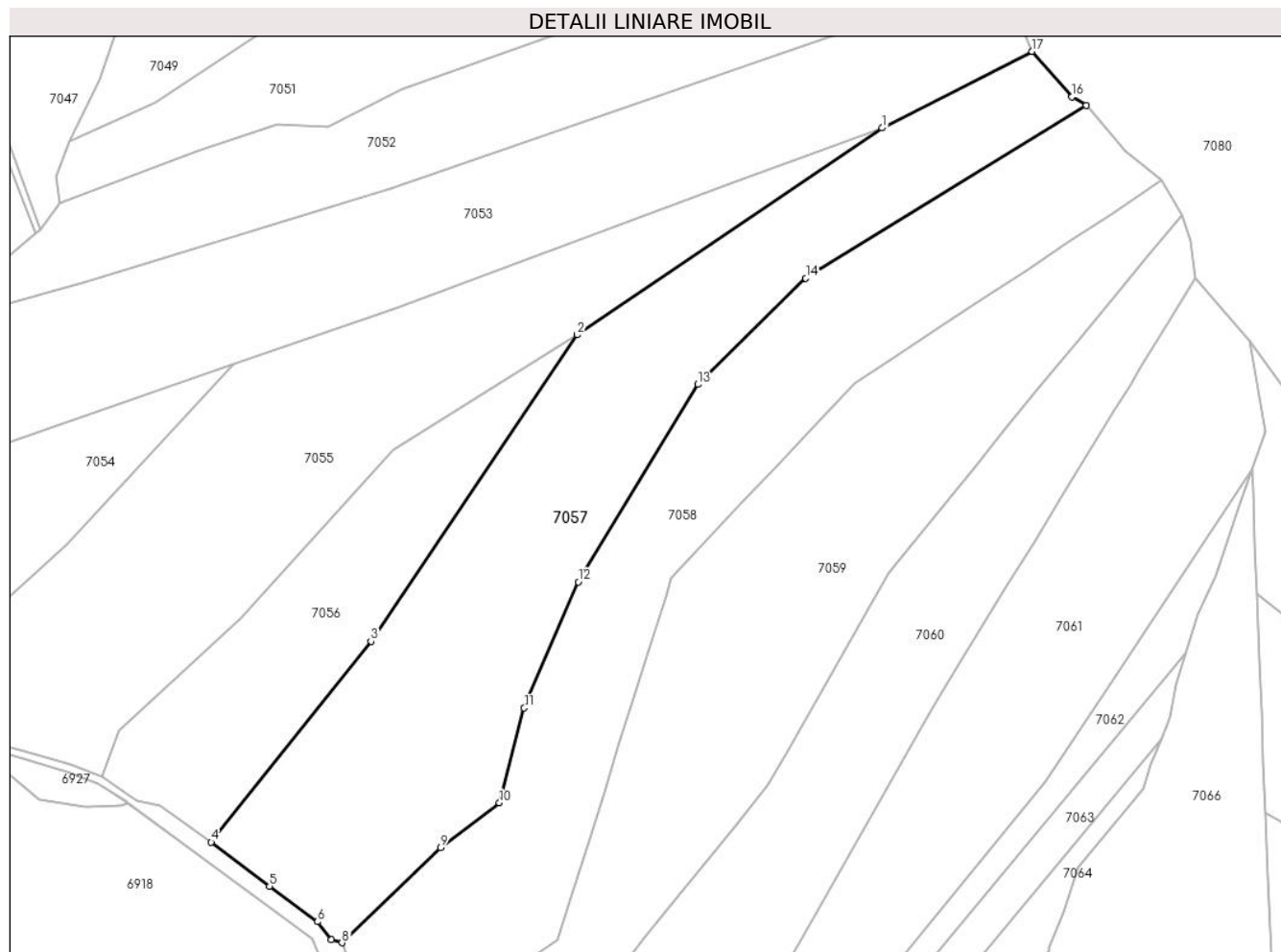
Inscrieri privind dezmembramintele dreptului de proprietate, drepturi reale de garanție și sarcini	Referințe
NU SUNT	

Anexa Nr. 1 La Partea I

Teren

Nr cadastral	Suprafața (mp)*	Observații / Referințe
	50.000	

* Suprafața este determinată în planul de proiecție Stereo 70.



Date referitoare la teren

Crt	Categorie folosință	Intra vilan	Suprafața (mp)	Tarla	Parcelă	Nr. topo	Observații / Referințe
1	padure	NU	50.000	U.P. II Mihaieni	UA 107%	-	

Lungime Segmente

1) Valorile lungimilor segmentelor sunt obținute din proiecție în plan.

Punct început	X / Y	Punct sfârșit	X / Y	Lungime segment (** (m)
1	574.232,63 634.677,53	2	574.054,522 634.556,78	215.181
2	574.054,522 634.556,78	3	573.934,061 634.378,021	215.559
3	573.934,061 634.378,021	4	573.840,794 634.260,911	149.711
4	573.840,794 634.260,911	5	573.874,791 634.235,257	42.59
5	573.874,791 634.235,257	6	573.902,891 634.214,519	34.924

Punct început	X / Y	Punct sfârșit	X / Y	Lungime segment (** (m)
6	573.902,891 634.214,519	7	573.911,062 634.203,953	13.357
7	573.911,062 634.203,953	8	573.917,168 634.202,247	6.34
8	573.917,168 634.202,247	9	573.974,752 634.257,846	80.045
9	573.974,752 634.257,846	10	574.009,11 634.283,817	43.069
10	574.009,11 634.283,817	11	574.023,567 634.339,205	57.244
11	574.023,567 634.339,205	12	574.055,115 634.412,78	80.053
12	574.055,115 634.412,78	13	574.125,041 634.527,886	134.681
13	574.125,041 634.527,886	14	574.187,966 634.589,918	88.36
14	574.187,966 634.589,918	15	574.351,755 634.690,54	192.228
15	574.351,755 634.690,54	16	574.343,403 634.695,566	9.748
16	574.343,403 634.695,566	17	574.320,154 634.722,148	35.315
17	574.320,154 634.722,148	1	574.232,63 634.677,53	98.241

** Lungimile segmentelor sunt determinate în planul de proiecție Stereo 70 și sunt rotunjite la 1 milimetru.

*** Distanța dintre puncte este formată din segmente cumulate ce sunt mai mici decât valoarea 1 milimetru.

**DATE DESPRE IMOBILUL NR. 7058**

Oficiul de Cadastru și Publicitate Imobiliară NEAMT
Biroul de Cadastru și Publicitate Imobiliară Targu-Neamt

A. Partea I. Descrierea imobilului

TEREN Extravilan

Adresa: Jud. Neamt, O.S.Pipirig,U.P.II Mihaieti-u.a.107A%

Nr. Crt	Nr cadastral Nr. topografic	Suprafața* (mp)	Observații / Referințe
A1	51363	44.406	Sector cadastral:181 Teren neimprejmuit;

B. Partea II. Proprietari și acte

Inscrieri privitoare la dreptul de proprietate și alte drepturi reale		Referințe
31472 / 16/11/2018		
Act Administrativ nr. Titlu Proprietate nr. 19440, din 14/09/2018 emis de CJSIPT NEAMȚ (act administrativ nr Referat admitere nr. 9874 din 15.04.2014, emis de OCPI Neamț);		
B1	Intabulare, drept de PROPRIETATE, dobandit prin Reconstituire, cota actuala 1/1, cota initiala 1/1 1) POPA NECULAI	A1

C. Partea III. SARCINI .

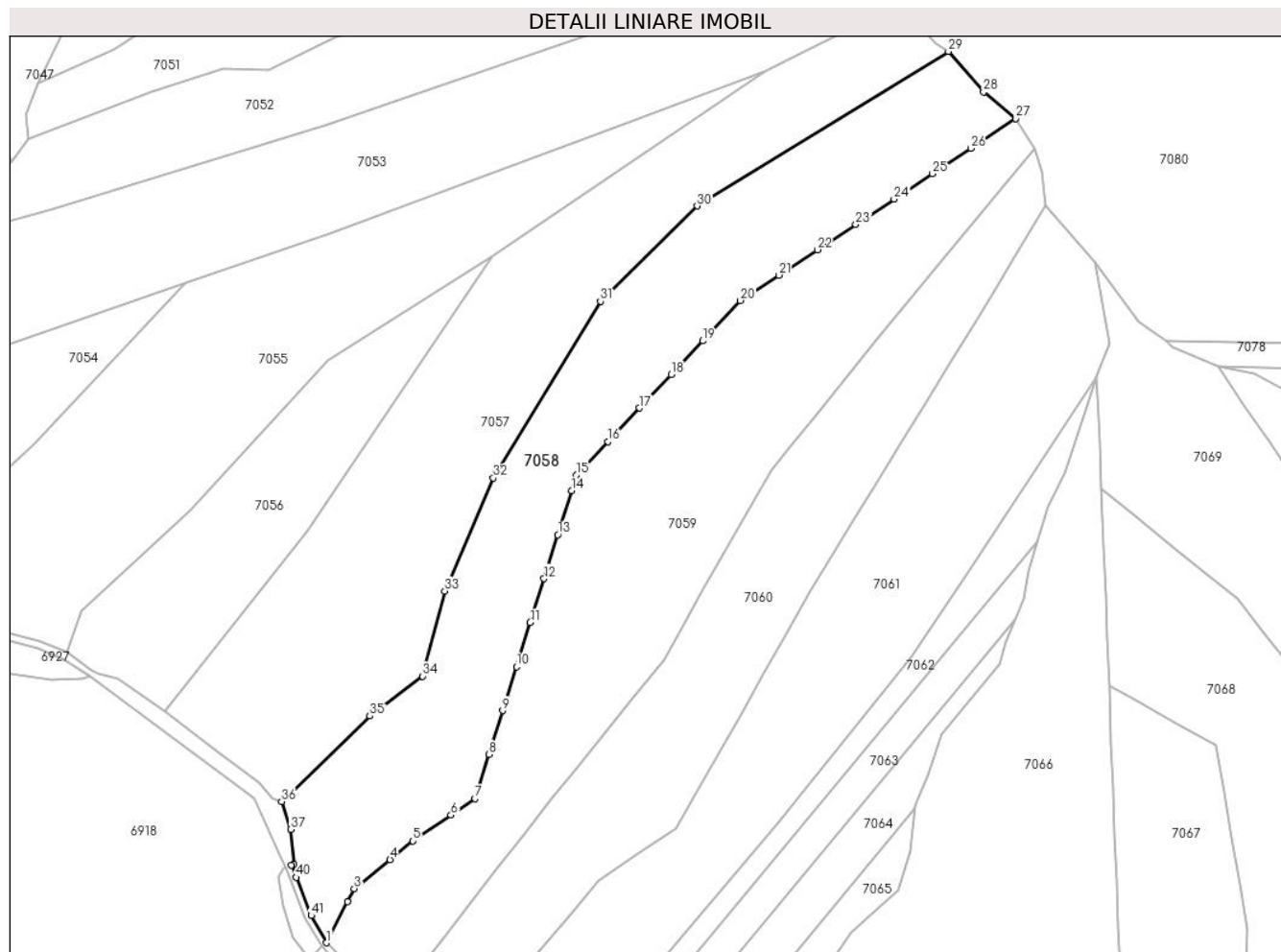
Inscrieri privind dezmembramintele dreptului de proprietate, drepturi reale de garanție și sarcini	Referințe
NU SUNT	

Anexa Nr. 1 La Partea I

Teren

Nr cadastral	Suprafața (mp)*	Observații / Referințe
51363	44.406	

* Suprafața este determinată în planul de proiecție Stereo 70.



Date referitoare la teren

Crt	Categorie folosință	Intravilan	Suprafața (mp)	Tarla	Parcelă	Nr. topo	Observații / Referințe
1	padure	NU	44.406	-	-	-	PV 1012/16.05.2012

Lungime Segmente

1) Valorile lungimilor segmentelor sunt obținute din proiecție în plan.

Punct început	X / Y	Punct sfârșit	X / Y	Lungime segment
1	573.946,403 634.110,253	2	573.960,057 634.136,966	30.0
4	573.987,823 634.164,392	5	574.002,818 634.176,467	19.25 2
7	574.043,309 634.204,162	8	574.052,303 634.232,782	30.0
10	574.070,291 634.290,022	11	574.079,285 634.318,642	30.0
13	574.097,273 634.375,882	14	574.106,267 634.404,502	30.0
16	574.130,003 634.436,527	17	574.150,546 634.458,39	30.0
2	573.960,057 634.136,966	3	573.964,457 634.145,576	9.669
5	574.002,818 634.176,467	6	574.027,58 634.193,403	30.0
8	574.052,303 634.232,782	9	574.061,297 634.261,402	30.0
11	574.079,285 634.318,642	12	574.088,279 634.347,262	30.0
14	574.106,267 634.404,502	15	574.109,46 634.414,664	10.65 2
17	574.150,546 634.458,39	18	574.171,089 634.480,253	30.0
3	573.964,457 634.145,576	4	573.987,823 634.164,392	30.0
6	574.027,58 634.193,403	7	574.043,309 634.204,162	19.05 7
9	574.061,297 634.261,402	10	574.070,291 634.290,022	30.0
12	574.088,279 634.347,262	13	574.097,273 634.375,882	30.0
15	574.109,46 634.414,664	16	574.130,003 634.436,527	30.0
18	574.171,089 634.480,253	19	574.191,631 634.502,116	29.99 9

Punct început	X / Y	Punct sfârșit	X / Y	Lungime segment	Punct început	X / Y	Punct sfârșit	X / Y	Lungime segment	Punct început	X / Y	Punct sfârșit	X / Y	Lungime segment
19	574.191,631 634.502,116	20	574.216,262 634.528,33	35.97	20	574.216,262 634.528,33	21	574.241,297 634.544,859	29.99 9	21	574.241,297 634.544,859	22	574.266,333 634.561,388	30.0
22	574.266,333 634.561,388	23	574.291,369 634.577,917	30.0	23	574.291,369 634.577,917	24	574.316,405 634.594,446	30.0	24	574.316,405 634.594,446	25	574.341,44 634.610,975	29.99 9
25	574.341,44 634.610,975	26	574.366,476 634.627,504	30.0	26	574.366,476 634.627,504	27	574.395,736 634.646,822	35.06 2	27	574.395,736 634.646,822	28	574.374,711 634.664,222	27.29 1
28	574.374,711 634.664,222	29	574.351,755 634.690,54	34.92 3	29	574.351,755 634.690,54	30	574.187,966 634.589,918	192.2 28	30	574.187,966 634.589,918	31	574.125,041 634.527,886	88.36
31	574.125,041 634.527,886	32	574.055,115 634.412,78	134.6 81	32	574.055,115 634.412,78	33	574.023,567 634.339,205	80.05 3	33	574.023,567 634.339,205	34	574.009,11 634.283,817	57.24 4
34	574.009,11 634.283,817	35	573.974,752 634.257,846	43.06 9	35	573.974,752 634.257,846	36	573.917,168 634.202,247	80.04 5	36	573.917,168 634.202,247	37	573.923,007 634.184,146	19.01 9
37	573.923,007 634.184,146	38	573.925,305 634.161,582	22.68 1	38	573.925,305 634.161,582	39	573.923,408 634.160,821	2.044	39	573.923,408 634.160,821	40	573.926,763 634.152,851	8.647
40	573.926,763 634.152,851	41	573.936,492 634.127,973	26.71 3	41	573.936,492 634.127,973	1	573.946,403 634.110,253	20.30 3					

** Lungimile segmentelor sunt determinate în planul de proiecție Stereo 70 și sunt rotunjite la 1 milimetru.

*** Distanța dintre puncte este formată din segmente cumulate ce sunt mai mici decât valoarea 1 milimetru.

**DATE DESPRE IMOBILUL NR. 7059**

Oficiul de Cadastru și Publicitate Imobiliară NEAMT
Biroul de Cadastru și Publicitate Imobiliară Targu-Neamt

A. Partea I. Descrierea imobilului

TEREN Extravilan

Adresa: Jud. Neamt, O.S.Pipirig,U.P.II Mihaieti-u.a.107A%,107B%,107V%

Nr. Crt	Nr cadastral Nr. topografic	Suprafața* (mp)	Observații / Referințe
A1	51366	49.286	Sector cadastral:181 Teren neimpregmuit;

B. Partea II. Proprietari și acte

Inscrieri privitoare la dreptul de proprietate și alte drepturi reale		Referințe
17082 / 26/06/2019		
Act Administrativ nr. Titlu Proprietate nr. 20315, din 22/04/2019 emis de CJPSDPAT NEAMT;		
B1	Intabulare, drept de PROPRIETATE, dobandit prin Reconstituire, cota actuala 1/1, cota initiala 1/1 1) COJOCARU GAVRIL	A1

C. Partea III. SARCINI .

Inscrieri privind dezmembramintele dreptului de proprietate, drepturi reale de garanție și sarcini	Referințe
NU SUNT	

Anexa Nr. 1 La Partea I

Teren

Nr cadastral	Suprafața (mp)*	Observații / Referințe
51366	49.286	

* Suprafața este determinată în planul de proiecție Stereo 70.



Date referitoare la teren

Crt	Categorie folosință	Intravilan	Suprafața (mp)	Tarla	Parcelă	Nr. topo	Observații / Referințe
1	padure	NU	2.943	-	-	-	PV 1013/16.05.2012
2	padure	NU	37.374	-	-	-	
3	padure	NU	8.969	-	-	-	

Lungime Segmente

1) Valorile lungimilor segmentelor sunt obținute din proiecție în plan.

Punct început	X / Y	Punct sfârșit	X / Y	Lungime segment	Punct început	X / Y	Punct sfârșit	X / Y	Lungime segment	Punct început	X / Y	Punct sfârșit	X / Y	Lungime segment
1	573.946,403 634.110,253	2	573.967,488 634.088,09	30.59	2	573.967,488 634.088,09	3	573.986,759 634.066,815	28.705	3	573.986,759 634.066,815	4	574.002,118 634.086,643	25.081
4	574.002,118 634.086,643	5	574.020,49 634.110,36	30.0	5	574.020,49 634.110,36	6	574.038,861 634.134,077	30.0	6	574.038,861 634.134,077	7	574.057,233 634.157,794	30.0
7	574.057,233 634.157,794	8	574.075,604 634.181,511	30.0	8	574.075,604 634.181,511	9	574.093,976 634.205,228	30.0	9	574.093,976 634.205,228	10	574.109,395 634.224,269	24.501
10	574.109,395 634.224,269	11	574.128,274 634.247,583	29.999	11	574.128,274 634.247,583	12	574.147,153 634.270,898	30.0	12	574.147,153 634.270,898	13	574.166,033 634.294,212	30.0

Punct început	X / Y	Punct sfârșit	X / Y	Lungime segment	Punct început	X / Y	Punct sfârșit	X / Y	Lungime segment	Punct început	X / Y	Punct sfârșit	X / Y	Lungime segment
13	574.166,033 634.294,212	14	574.176,955 634.313,367	22.05	14	574.176,955 634.313,367	15	574.191,814 634.339,428	29.99 9	15	574.191,814 634.339,428	16	574.206,674 634.365,489	30.0
16	574.206,674 634.365,489	17	574.221,534 634.391,551	30.00 1	17	574.221,534 634.391,551	18	574.236,393 634.417,612	29.99 9	18	574.236,393 634.417,612	19	574.248,433 634.432,56	19.19 4
19	574.248,433 634.432,56	20	574.267,252 634.455,923	30.0	20	574.267,252 634.455,923	21	574.286,071 634.479,287	30.00 1	21	574.286,071 634.479,287	22	574.304,889 634.502,65	29.99 9
22	574.304,889 634.502,65	23	574.323,708 634.526,014	30.00 1	23	574.323,708 634.526,014	24	574.349,637 634.557,087	40.47	24	574.349,637 634.557,087	25	574.369,479 634.580,865	30.96 9
25	574.369,479 634.580,865	26	574.388,7 634.603,899	30.0	26	574.388,7 634.603,899	27	574.407,921 634.626,933	30.0	27	574.407,921 634.626,933	28	574.395,736 634.646,822	23.32 5
28	574.395,736 634.646,822	29	574.366,476 634.627,504	35.06 2	29	574.366,476 634.627,504	30	574.341,44 634.610,975	30.0	30	574.341,44 634.610,975	31	574.316,405 634.594,446	29.99 9
31	574.316,405 634.594,446	32	574.291,369 634.577,917	30.0	32	574.291,369 634.577,917	33	574.266,333 634.561,388	30.0	33	574.266,333 634.561,388	34	574.241,297 634.544,859	30.0
34	574.241,297 634.544,859	35	574.216,262 634.528,33	29.99 9	35	574.216,262 634.528,33	36	574.191,631 634.502,116	35.97	36	574.191,631 634.502,116	37	574.171,089 634.480,253	29.99 9
37	574.171,089 634.480,253	38	574.150,546 634.458,39	30.0	38	574.150,546 634.458,39	39	574.130,003 634.436,527	30.0	39	574.130,003 634.436,527	40	574.109,46 634.414,664	30.0
40	574.109,46 634.414,664	41	574.106,267 634.404,502	10.65 2	41	574.106,267 634.404,502	42	574.097,273 634.375,882	30.0	42	574.097,273 634.375,882	43	574.088,279 634.347,262	30.0
43	574.088,279 634.347,262	44	574.079,285 634.318,642	30.0	44	574.079,285 634.318,642	45	574.070,291 634.290,022	30.0	45	574.070,291 634.290,022	46	574.061,297 634.261,402	30.0
46	574.061,297 634.261,402	47	574.052,303 634.232,782	30.0	47	574.052,303 634.232,782	48	574.043,309 634.204,162	30.0	48	574.043,309 634.204,162	49	574.027,58 634.193,403	19.05 7
49	574.027,58 634.193,403	50	574.002,818 634.176,467	30.0	50	574.002,818 634.176,467	51	573.987,823 634.164,392	19.25 2	51	573.987,823 634.164,392	52	573.964,457 634.145,576	30.0
52	573.964,457 634.145,576	53	573.960,057 634.136,966	9.669	53	573.960,057 634.136,966	1	573.946,403 634.110,253	30.0					

** Lungimile segmentelor sunt determinate în planul de proiecție Stereo 70 și sunt rotunjite la 1 milimetru.

*** Distanța dintre puncte este formată din segmente cumulate ce sunt mai mici decât valoarea 1 milimetru.

**DATE DESPRE IMOBILUL NR. 7060**

Oficiul de Cadastru și Publicitate Imobiliară NEAMT
Biroul de Cadastru și Publicitate Imobiliară Targu-Neamt

A. Partea I. Descrierea imobilului

TEREN Extravilan

Adresa: Jud. Neamt, O.S.Pipirig,U.P.II Mihaieti-u.a.107A%,107B%,107V%

Nr. Crt	Nr cadastral Nr. topografic	Suprafața* (mp)	Observații / Referințe
A1	51367	39.001	Sector cadastral:181 Teren neimpregmuit;

B. Partea II. Proprietari și acte

Inscrieri privitoare la dreptul de proprietate și alte drepturi reale		Referințe
20638 / 14/09/2017		
Act Administrativ nr. 18792 - titlu de proprietate, din 10/07/2017 emis de OCPI NEAMT;		
B1	Intabulare, drept de PROPRIETATE, dobandit prin Reconstituire, cota actuala 1/1, cota initiala 1/1 1) AGAPIE MARIA	A1

C. Partea III. SARCINI .

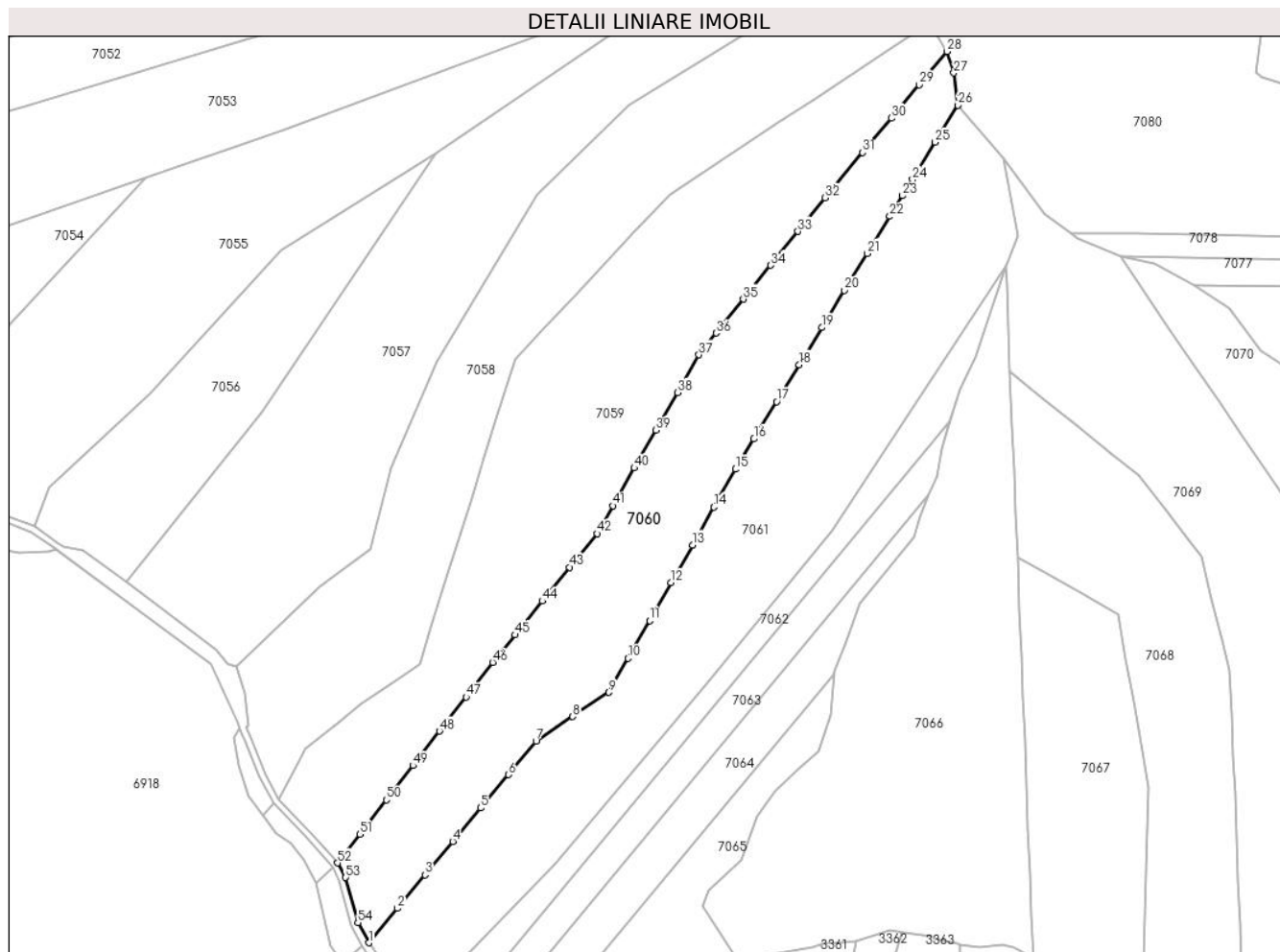
Inscrieri privind dezmembramintele dreptului de proprietate, drepturi reale de garanție și sarcini	Referințe
NU SUNT	

Anexa Nr. 1 La Partea I

Teren

Nr cadastral	Suprafața (mp)*	Observații / Referințe
51367	39.001	

* Suprafața este determinată în planul de proiecție Stereo 70.



Date referitoare la teren

Crt	Categorie folosință	Intravilan	Suprafața (mp)	Tarla	Parcelă	Nr. topo	Observații / Referințe
1	padure	NU	2.917	-	-	-	PV 1016/16.05.2012
2	padure	NU	26.415	-	-	-	
3	padure	NU	9.669	-	-	-	

Lungime Segmente

1) Valorile lungimilor segmentelor sunt obținute din proiecție în plan.

Punct început	X / Y	Punct sfârșit	X / Y	Lungime segment	Punct început	X / Y	Punct sfârșit	X / Y	Lungime segment	Punct început	X / Y	Punct sfârșit	X / Y	Lungime segment
1	574.008,261 634.011,798	2	574.028,013 634.035,567	30.905	2	574.028,013 634.035,567	3	574.047,188 634.058,64	30.001	3	574.047,188 634.058,64	4	574.066,362 634.081,712	29.999
4	574.066,362 634.081,712	5	574.085,536 634.104,785	30.0	5	574.085,536 634.104,785	6	574.104,71 634.127,858	30.0	6	574.104,71 634.127,858	7	574.123,884 634.150,931	30.0
7	574.123,884 634.150,931	8	574.149,298 634.167,913	30.566	8	574.149,298 634.167,913	9	574.174,242 634.184,581	30.0	9	574.174,242 634.184,581	10	574.187,581 634.208,098	27.037
10	574.187,581 634.208,098	11	574.202,381 634.234,192	29.999	11	574.202,381 634.234,192	12	574.217,182 634.260,287	30.0	12	574.217,182 634.260,287	13	574.231,983 634.286,382	30.0

Punct început	X / Y	Punct sfârșit	X / Y	Lungime segment	Punct început	X / Y	Punct sfârșit	X / Y	Lungime segment	Punct început	X / Y	Punct sfârșit	X / Y	Lungime segment
13	574.231,983 634.286,382	14	574.246,784 634.312,477	30.0	14	574.246,784 634.312,477	15	574.261,585 634.338,571	29.99 9	15	574.261,585 634.338,571	16	574.274,429 634.359,558	24.60 5
16	574.274,429 634.359,558	17	574.290,089 634.385,146	30.0	17	574.290,089 634.385,146	18	574.305,75 634.410,734	30.0	18	574.305,75 634.410,734	19	574.321,411 634.436,322	30.0
19	574.321,411 634.436,322	20	574.337,071 634.461,91	30.0	20	574.337,071 634.461,91	21	574.352,732 634.487,498	30.0	21	574.352,732 634.487,498	22	574.368,392 634.513,086	30.0
22	574.368,392 634.513,086	23	574.377,111 634.527,332	16.70 2	23	574.377,111 634.527,332	24	574.384,053 634.538,674	13.29 8	24	574.384,053 634.538,674	25	574.399,713 634.564,262	30.0
25	574.399,713 634.564,262	26	574.415,374 634.589,85	30.0	26	574.415,374 634.589,85	27	574.412,518 634.612,133	22.46 5	27	574.412,518 634.612,133	28	574.407,921 634.626,933	15.49 7
28	574.407,921 634.626,933	29	574.388,7 634.603,899	30.0	29	574.388,7 634.603,899	30	574.369,479 634.580,865	30.0	30	574.369,479 634.580,865	31	574.349,637 634.557,087	30.96 9
31	574.349,637 634.557,087	32	574.323,708 634.526,014	40.47	32	574.323,708 634.526,014	33	574.304,889 634.502,65	30.00 1	33	574.304,889 634.502,65	34	574.286,071 634.479,287	29.99 9
34	574.286,071 634.479,287	35	574.267,252 634.455,923	30.00 1	35	574.267,252 634.455,923	36	574.248,433 634.432,56	30.0	36	574.248,433 634.432,56	37	574.236,393 634.417,612	19.19 4
37	574.236,393 634.417,612	38	574.221,534 634.391,551	29.99 9	38	574.221,534 634.391,551	39	574.206,674 634.365,489	30.00 1	39	574.206,674 634.365,489	40	574.191,814 634.339,428	30.0
40	574.191,814 634.339,428	41	574.176,955 634.313,367	29.99 9	41	574.176,955 634.313,367	42	574.166,033 634.294,212	22.05	42	574.166,033 634.294,212	43	574.147,153 634.270,898	30.0
43	574.147,153 634.270,898	44	574.128,274 634.247,583	30.0	44	574.128,274 634.247,583	45	574.109,395 634.224,269	29.99 9	45	574.109,395 634.224,269	46	574.093,976 634.205,228	24.50 1
46	574.093,976 634.205,228	47	574.075,604 634.181,511	30.0	47	574.075,604 634.181,511	48	574.057,233 634.157,794	30.0	48	574.057,233 634.157,794	49	574.038,861 634.134,077	30.0
49	574.038,861 634.134,077	50	574.020,49 634.110,36	30.0	50	574.020,49 634.110,36	51	574.002,118 634.086,643	30.0	51	574.002,118 634.086,643	52	573.986,759 634.066,815	25.08 1
52	573.986,759 634.066,815	53	573.992,283 634.056,777	11.45 8	53	573.992,283 634.056,777	54	574.000,812 634.025,74	32.18 8	54	574.000,812 634.025,74	1	574.008,261 634.011,798	15.80 7

** Lungimile segmentelor sunt determinate în planul de proiecție Stereo 70 și sunt rotunjite la 1 milimetru.

*** Distanța dintre puncte este formată din segmente cumulate ce sunt mai mici decât valoarea 1 milimetru.

**DATE DESPRE IMOBILUL NR. 7061**

Oficiul de Cadastru și Publicitate Imobiliară NEAMT
Biroul de Cadastru și Publicitate Imobiliară Targu-Neamt

A. Partea I. Descrierea imobilului

TEREN Extravilan

Adresa: Jud. Neamt, O.S.Pipirig,U.P.II Mihaieti-u.a.107A%,107B%,107V%

Nr. Crt	Nr cadastral Nr. topografic	Suprafața* (mp)	Observații / Referințe
A1	51370	48.755	Sector cadastral:181 Teren neimprejmuit;

B. Partea II. Proprietari și acte

Inscrieri privitoare la dreptul de proprietate și alte drepturi reale		Referințe
27822 / 17/10/2019		
Act Administrativ nr. Titlu de proprietate nr. 20871, din 19/08/2019 emis de CJPSDPAT NEAMT;		
B1	Intabulare, drept de PROPRIETATE, dobandit prin Reconstituire, cota actuala 1/1, cota initiala 1/1	A1
	1) JUGARU GHEORGHE	
	2) JUGARU VASILE	

C. Partea III. SARCINI .

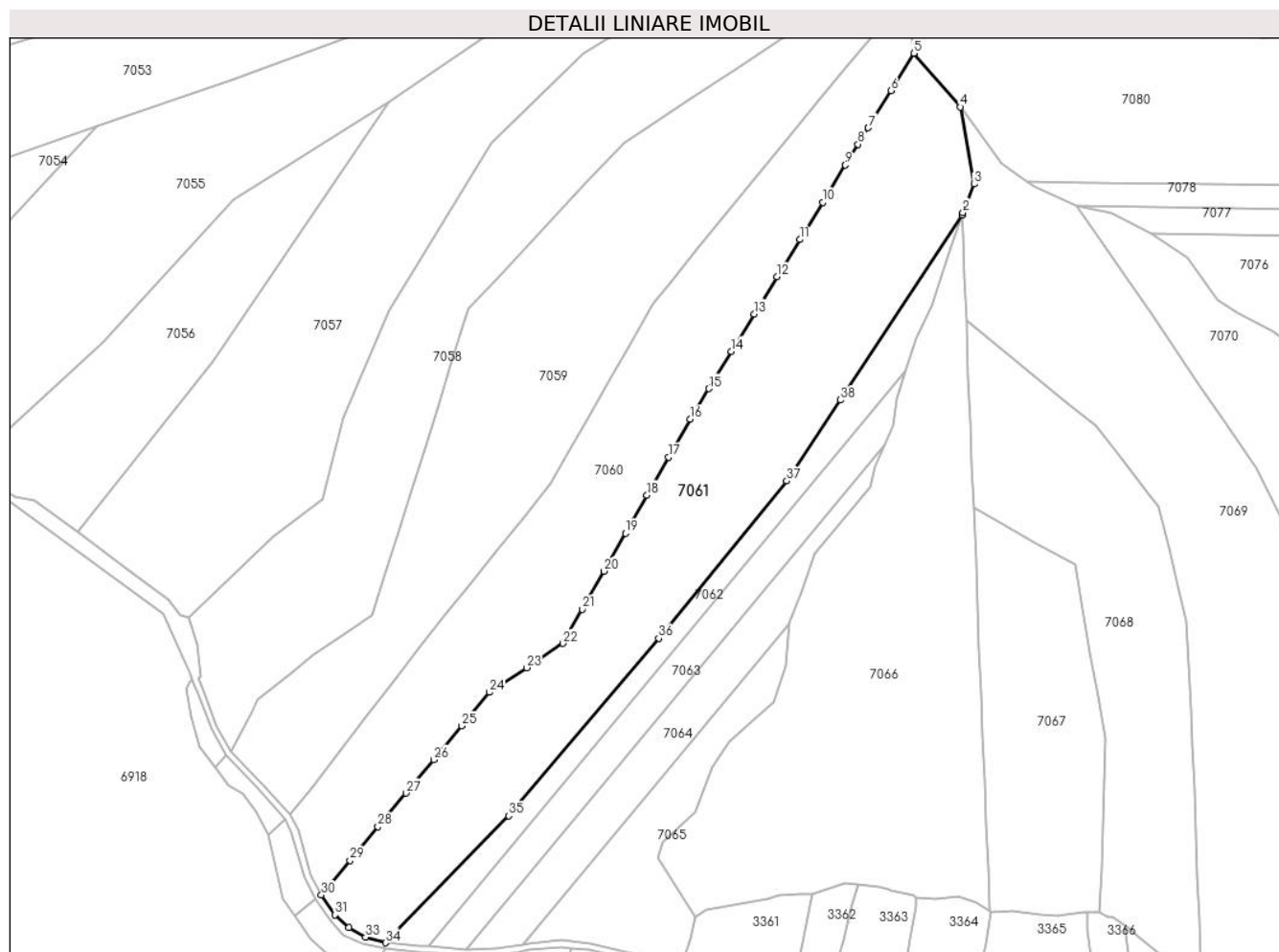
Inscrieri privind dezmembramintele dreptului de proprietate, drepturi reale de garanție și sarcini	Referințe
NU SUNT	

Anexa Nr. 1 La Partea I

Teren

Nr cadastral	Suprafața (mp)*	Observații / Referințe
51370	48.755	

* Suprafața este determinată în planul de proiecție Stereo 70.



Date referitoare la teren

Crt	Categorie folosință	Intravilan	Suprafața (mp)	Tarla	Parcelă	Nr. topo	Observații / Referințe
1	padure	NU	3.985	-	-	-	PV 1017/16.05.2012
2	padure	NU	35.108	-	-	-	
3	padure	NU	9.662	-	-	-	

Lungime Segmente

1) Valorile lungimilor segmentelor sunt obținute din proiecție în plan.

Punct început	X / Y	Punct sfârșit	X / Y	Lungime segment (** (m)
1	574.448,581 634.478,653	2	574.449,216 634.480,454	1.91
3	574.456,747 634.500,043	4	574.447,29 634.552,952	53.748
5	574.415,374 634.589,85	6	574.399,713 634.564,262	30.0
7	574.384,053 634.538,674	8	574.377,111 634.527,332	13.298

Punct început	X / Y	Punct sfârșit	X / Y	Lungime segment (** (m)
2	574.449,216 634.480,454	3	574.456,747 634.500,043	20.987
4	574.447,29 634.552,952	5	574.415,374 634.589,85	48.786
6	574.399,713 634.564,262	7	574.384,053 634.538,674	30.0
8	574.377,111 634.527,332	9	574.368,392 634.513,086	16.702

Punct început	X / Y	Punct sfârșit	X / Y	Lungime segment (** (m)
9	574.368,392 634.513,086	10	574.352,732 634.487,498	30.0
11	574.337,071 634.461,91	12	574.321,411 634.436,322	30.0
13	574.305,75 634.410,734	14	574.290,089 634.385,146	30.0
15	574.274,429 634.359,558	16	574.261,585 634.338,571	24.605
17	574.246,784 634.312,477	18	574.231,983 634.286,382	30.0
19	574.217,182 634.260,287	20	574.202,381 634.234,192	30.0
21	574.187,581 634.208,098	22	574.174,242 634.184,581	27.037
23	574.149,298 634.167,913	24	574.123,884 634.150,931	30.566
25	574.104,71 634.127,858	26	574.085,536 634.104,785	30.0
27	574.066,362 634.081,712	28	574.047,188 634.058,64	29.999
29	574.028,013 634.035,567	30	574.008,261 634.011,798	30.905
31	574.017,562 633.998,127	32	574.027,041 633.989,479	12.831
33	574.038,551 633.982,86	34	574.052,317 633.978,999	14.297
35	574.137,078 634.066,219	36	574.240,169 634.188,073	159.613
37	574.328,054 634.296,124	38	574.364,753 634.351,701	66.6

Punct început	X / Y	Punct sfârșit	X / Y	Lungime segment (** (m)
10	574.352,732 634.487,498	11	574.337,071 634.461,91	30.0
12	574.321,411 634.436,322	13	574.305,75 634.410,734	30.0
14	574.290,089 634.385,146	15	574.274,429 634.359,558	30.0
16	574.261,585 634.338,571	17	574.246,784 634.312,477	29.999
18	574.231,983 634.286,382	19	574.217,182 634.260,287	30.0
20	574.202,381 634.234,192	21	574.187,581 634.208,098	29.999
22	574.174,242 634.184,581	23	574.149,298 634.167,913	30.0
24	574.123,884 634.150,931	25	574.104,71 634.127,858	30.0
26	574.085,536 634.104,785	27	574.066,362 634.081,712	30.0
28	574.047,188 634.058,64	29	574.028,013 634.035,567	30.001
30	574.008,261 634.011,798	31	574.017,562 633.998,127	16.535
32	574.027,041 633.989,479	33	574.038,551 633.982,86	13.277
34	574.052,317 633.978,999	35	574.137,078 634.066,219	121.621
36	574.240,169 634.188,073	37	574.328,054 634.296,124	139.28
38	574.364,753 634.351,701	1	574.448,581 634.478,653	152.131

** Lungimile segmentelor sunt determinate în planul de proiecție Stereo 70 și sunt rotunjite la 1 milimetru.

*** Distanța dintre puncte este formată din segmente cumulate ce sunt mai mici decât valoarea 1 milimetru.

**DATE DESPRE IMOBILUL NR. 7062**

Oficiul de Cadastru și Publicitate Imobiliară NEAMT
Biroul de Cadastru și Publicitate Imobiliară Targu-Neamt

A. Partea I. Descrierea imobilului

TEREN Extravilan

Adresa: Jud. Neamt, O.S.Pipirig,U.P.II Mihaieti-u.a.107V%,108A%,108B%

Nr. Crt	Nr cadastral Nr. topografic	Suprafața* (mp)	Observații / Referințe
A1	53736	Din acte: 0 Masurata: 10.198	Sector cadastral:181 Teren neimpregmuit;

B. Partea II. Proprietari și acte

Inscrieri privitoare la dreptul de proprietate și alte drepturi reale		Referințe
28510 / 01/11/2022		
Act Notarial nr. Act de lotizare aut nr. 3522, din 31/10/2022 emis de NP David Daniela;		
B1	Se infiinteaza cartea funciara 53736 a imobilului cu numarul cadastral 53736 / UAT Pipirig, rezultat din dezmembrarea imobilului cu numarul cadastral 51372 inscris in cartea funciara 51372;	A1
28553 / 01/11/2022		
Act Notarial nr. Act de partaj voluntar aut nr. 3524, din 31/10/2022 emis de NP David Daniela;		
B8	Intabulare, drept de PROPRIETATE, cu titlu de drept de partaj, dobandit prin Conventie, cota actuala 2/8, cota initiala 2/8 1) AGAPIE FLORICA	A1
B9	Intabulare, drept de PROPRIETATE, cu titlu de drept de partaj, dobandit prin Succesiune, cota actuala 3/8, cota initiala 3/8 1) AGAPIE DAN	A1
B10	Intabulare, drept de PROPRIETATE, cu titlu de drept de partaj, dobandit prin Succesiune, cota actuala 3/8, cota initiala 3/8 1) AGAPIE DANIELA	A1

C. Partea III. SARCINI .

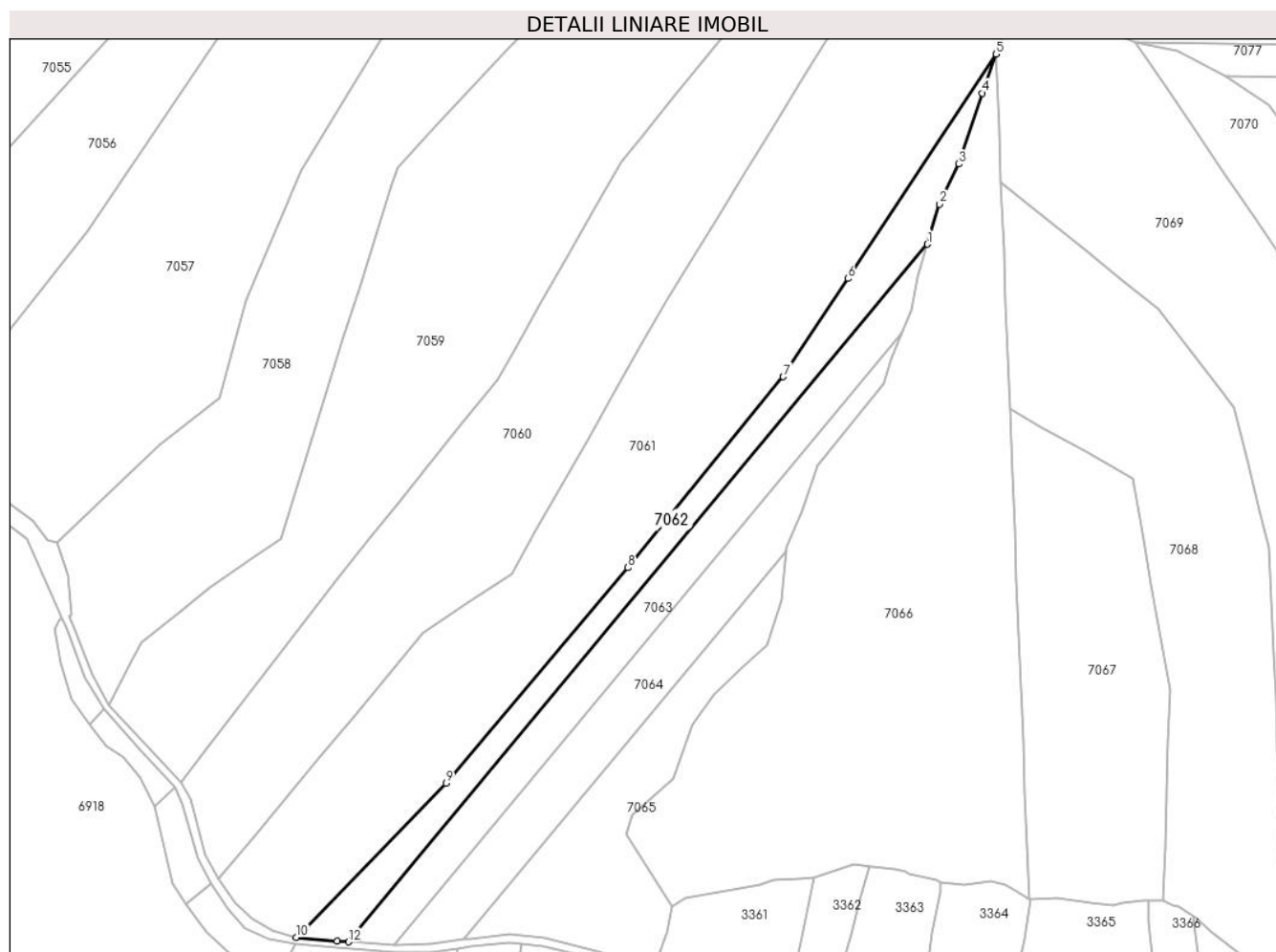
Inscrieri privind dezmembramintele dreptului de proprietate, drepturi reale de garanție și sarcini	Referințe
NU SUNT	

Anexa Nr. 1 La Partea I

Teren

Nr cadastral	Suprafața (mp)*	Observații / Referințe
53736	Din acte: 0 Masurata: 10.198	

* Suprafața este determinată în planul de proiecție Stereo 70.



Date referitoare la teren

Crt	Categorie folosință	Intra vilan	Suprafața (mp)	Tarla	Parcelă	Nr. topo	Observații / Referințe
1	padure	NU	2.182	-	-	-	
2	padure	NU	135	-	-	-	
3	padure	NU	3.939	-	-	-	
4	padure	NU	3.942	-	-	-	

Lungime Segmente

1) Valorile lungimilor segmentelor sunt obținute din proiecție în plan.

Punct început	X / Y	Punct sfârșit	X / Y	Lungime segment (** (m)
1	574.409,718 634.371,103	2	574.416,69 634.393,81	23.753
2	574.416,69 634.393,81	3	574.427,627 634.416,46	25.152

Punct început	X / Y	Punct sfârşit	X / Y	Lungime segment (** (m)
3	574.427,627 634.416,46	4	574.440,785 634.456,544	42.188
4	574.440,785 634.456,544	5	574.448,581 634.478,653	23.443
5	574.448,581 634.478,653	6	574.364,753 634.351,701	152.131
6	574.364,753 634.351,701	7	574.328,054 634.296,124	66.6
7	574.328,054 634.296,124	8	574.240,169 634.188,073	139.28
8	574.240,169 634.188,073	9	574.137,078 634.066,219	159.613
9	574.137,078 634.066,219	10	574.052,317 633.978,999	121.621
10	574.052,317 633.978,999	11	574.075,371 633.976,829	23.156
11	574.075,371 633.976,829	12	574.081,843 633.976,393	6.487
12	574.081,843 633.976,393	1	574.409,718 634.371,103	513.126

** Lungimile segmentelor sunt determinate în planul de proiecție Stereo 70 și sunt rotunjite la 1 milimetru.

*** Distanța dintre puncte este formată din segmente cumulate ce sunt mai mici decât valoarea 1 milimetru.

**DATE DESPRE IMOBILUL NR. 7063**

Oficiul de Cadastru și Publicitate Imobiliară NEAMT
Biroul de Cadastru și Publicitate Imobiliară Targu-Neamt

A. Partea I. Descrierea imobilului

TEREN Extravilan

Adresa: Jud. Neamt, O.S.Pipirig,U.P.II Mihaieti-u.a.107V%,108A%,108B%

Nr. Crt	Nr cadastral Nr. topografic	Suprafața* (mp)	Observații / Referințe
A1	53735	10.198	Sector cadastral:181 Teren neimpregmuit;

B. Partea II. Proprietari și acte

Inscrieri privitoare la dreptul de proprietate și alte drepturi reale		Referințe
28510 / 01/11/2022		
Act Notarial nr. Act de lotizare aut nr. 3522, din 31/10/2022 emis de NP David Daniela;		
B1	Se infiinteaza cartea funciara 53735 a imobilului cu numarul cadastral 53735 / UAT Pipirig, rezultat din dezmembrarea imobilului cu numarul cadastral 51372 inscris in cartea funciara 51372;	A1
28546 / 01/11/2022		
Act Notarial nr. Act de partaj voluntar aut nr. 3524, din 31/10/2022 emis de NP David Daniela;		
B8	Intabulare, drept de PROPRIETATE. cu titlu de drept de partaj, dobandit prin Conventie, cota actuala 1/1, cota initiala 1/1 1) AGAPIE VASILE	A1

C. Partea III. SARCINI .

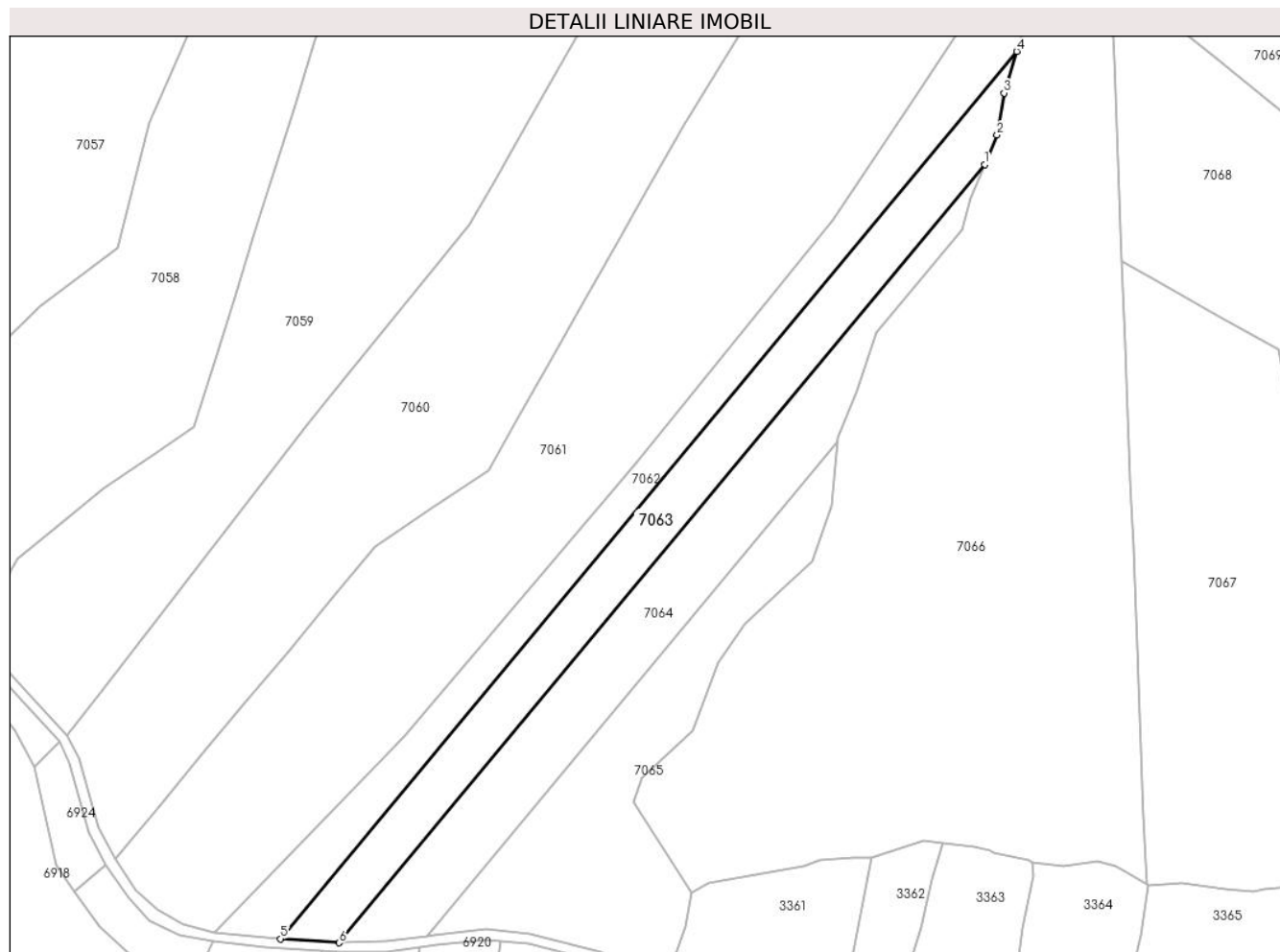
Inscrieri privind dezmembramintele dreptului de proprietate, drepturi reale de garanție și sarcini	Referințe
NU SUNT	

Anexa Nr. 1 La Partea I

Teren

Nr cadastral	Suprafața (mp)*	Observații / Referințe
53735	10.198	

* Suprafața este determinată în planul de proiecție Stereo 70.



Date referitoare la teren

Crt	Categorie folosință	Intra vilan	Suprafața (mp)	Tarla	Parcelă	Nr. topo	Observații / Referințe
1	padure	NU	2.061	-	-	-	
2	padure	NU	879	-	-	-	
3	padure	NU	4.325	-	-	-	
4	padure	NU	2.933	-	-	-	

Lungime Segmente

1) Valorile lungimilor segmentelor sunt obținute din proiecție în plan.

Punct început	X / Y	Punct sfârșit	X / Y	Lungime segment (** (m)
1	574.395,441 634.320,844	2	574.400,962 634.333,882	14.159
2	574.400,962 634.333,882	3	574.404,036 634.352,599	18.968
3	574.404,036 634.352,599	4	574.409,718 634.371,103	19.357

Punct început	X / Y	Punct sfârșit	X / Y	Lungime segment (** (m)
4	574.409,718 634.371,103	5	574.081,843 633.976,393	513.126
5	574.081,843 633.976,393	6	574.107,858 633.974,64	26.074
6	574.107,858 633.974,64	1	574.395,441 634.320,844	450.068

** Lungimile segmentelor sunt determinate în planul de proiecție Stereo 70 și sunt rotunjite la 1 milimetru.

*** Distanța dintre puncte este formată din segmente cumulate ce sunt mai mici decât valoarea 1 milimetru.

**DATE DESPRE IMOBILUL NR. 7064**

Oficiul de Cadastru și Publicitate Imobiliară NEAMT
Biroul de Cadastru și Publicitate Imobiliară Targu-Neamt

A. Partea I. Descrierea imobilului

TEREN Extravilan

Adresa: Jud. Neamt, O.S.Pipirig,U.P.II Mihaieti-u.a.107V%,108A%,108B%

Nr. Crt	Nr cadastral Nr. topografic	Suprafața* (mp)	Observații / Referințe
A1	53734	Din acte: 0 Masurata: 10.199	Sector cadastral:181 Teren neimpregmuit;

B. Partea II. Proprietari și acte

Inscrieri privitoare la dreptul de proprietate și alte drepturi reale		Referințe
28510 / 01/11/2022		
Act Notarial nr. Act de lotizare aut nr. 3522, din 31/10/2022 emis de NP David Daniela;		
B1	Se infiinteaza cartea funciara 53734 a imobilului cu numarul cadastral 53734 / UAT Pipirig, rezultat din dezmembrarea imobilului cu numarul cadastral 51372 inscris in cartea funciara 51372;	A1
28526 / 01/11/2022		
Act Notarial nr. Act de partaj voluntar aut nr. 3524, din 31/10/2022 emis de NP David Daniela;		
B8	Intabulare, drept de PROPRIETATE, cu titlu de drept de partaj, dobandit prin Conventie, cota actuala 1/1, cota initiala 1/1 1) ILIE RALUCA-ANDREEA	A1

C. Partea III. SARCINI .

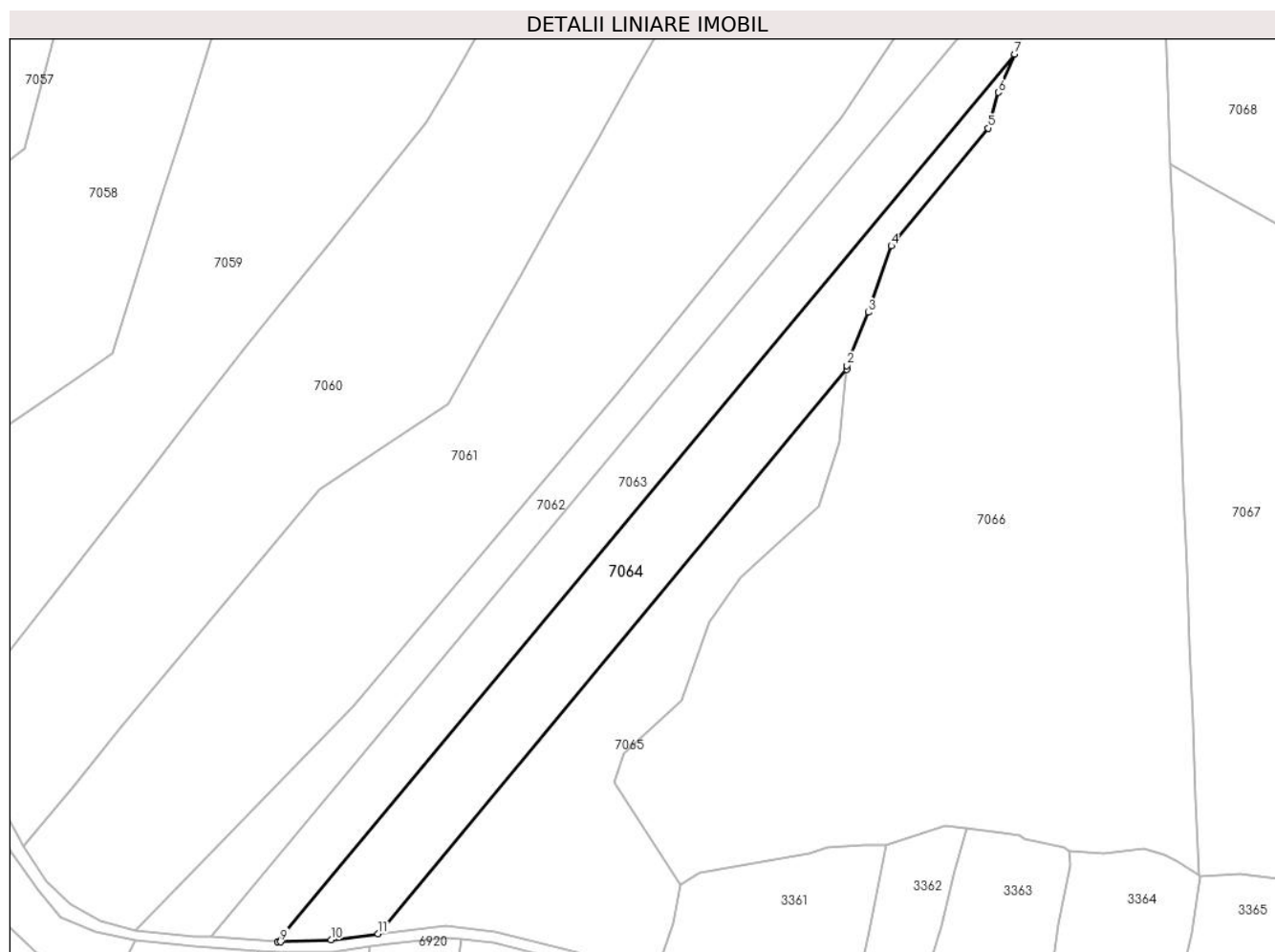
Inscrieri privind dezmembramintele dreptului de proprietate, drepturi reale de garanție și sarcini	Referințe
NU SUNT	

Anexa Nr. 1 La Partea I

Teren

Nr cadastral	Suprafața (mp)*	Observații / Referințe
53734	Din acte: 0 Masurata: 10.199	

* Suprafața este determinată în planul de proiecție Stereo 70.



Date referitoare la teren

Crt	Categorie folosință	Intra vilan	Suprafața (mp)	Tarla	Parcelă	Nr. topo	Observații / Referințe
1	padure	NU	2.283	-	-	-	
2	padure	NU	7.916	-	-	-	

Lungime Segmente

1) Valorile lungimilor segmentelor sunt obținute din proiecție în plan.

Punct început	X / Y	Punct sfârșit	X / Y	Lungime segment (** (m)
1	574.329,948 634.197,851	2	574.330,092 634.199,316	1.472
2	574.330,092 634.199,316	3	574.338,409 634.220,102	22.388
3	574.338,409 634.220,102	4	574.347,396 634.246,048	27.458
4	574.347,396 634.246,048	5	574.385,149 634.291,964	59.444

Punct început	X / Y	Punct sfârşit	X / Y	Lungime segment (** (m)
5	574.385,149 634.291,964	6	574.389,129 634.305,94	14.532
6	574.389,129 634.305,94	7	574.395,441 634.320,844	16.186
7	574.395,441 634.320,844	8	574.107,858 633.974,64	450.068
8	574.107,858 633.974,64	9	574.108,894 633.974,57	1.038
9	574.108,894 633.974,57	10	574.128,601 633.975,329	19.722
10	574.128,601 633.975,329	11	574.147,064 633.977,688	18.613
11	574.147,064 633.977,688	1	574.329,948 634.197,851	286.214

** Lungimile segmentelor sunt determinate în planul de proiecție Stereo 70 și sunt rotunjite la 1 milimetru.

*** Distanța dintre puncte este formată din segmente cumulate ce sunt mai mici decât valoarea 1 milimetru.

**DATE DESPRE IMOBILUL NR. 7065**

Oficiul de Cadastru și Publicitate Imobiliară NEAMT
Biroul de Cadastru și Publicitate Imobiliară Targu-Neamt

A. Partea I. Descrierea imobilului

TEREN Extravilan

Adresa: Jud. Neamt, O.S.Pipirig,U.P.II Mihaieti-u.a.107V%,108A%,108B%

Nr. Crt	Nr cadastral Nr. topografic	Suprafața* (mp)	Observații / Referințe
A1	53733	Din acte: 0 Masurata: 10.198	Sector cadastral:181 Teren neimpregmuit;

B. Partea II. Proprietari și acte

Inscrieri privitoare la dreptul de proprietate și alte drepturi reale		Referințe
28510 / 01/11/2022		
Act Notarial nr. Act de lotizare aut nr. 3522, din 31/10/2022 emis de NP David Daniela;		
B1	Se infiinteaza cartea funciara 53733 a imobilului cu numarul cadastral 53733 / UAT Pipirig, rezultat din dezmembrarea imobilului cu numarul cadastral 51372 inscris in cartea funciara 51372;	A1
28512 / 01/11/2022		
Act Notarial nr. Act de partaj voluntar aut nr. 3524, din 31/10/2022 emis de NP David Daniela;		
B8	Intabulare, drept de PROPRIETATE, cu titlu de drept de partaj, dobandit prin Conventie, cota actuala 1/1, cota initiala 1/1 1) AGAPIE ELENA	A1

C. Partea III. SARCINI .

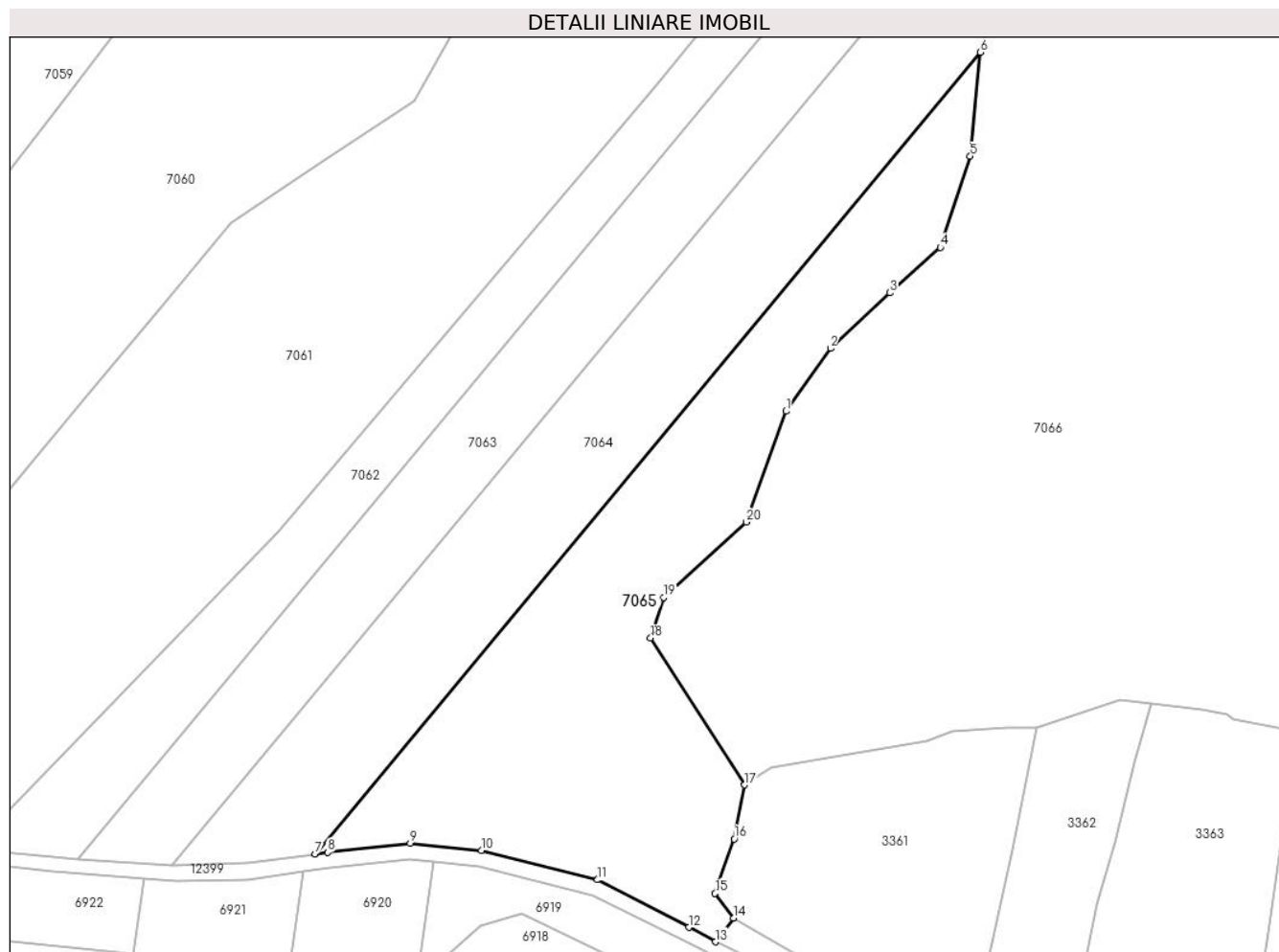
Inscrieri privind dezmembramintele dreptului de proprietate, drepturi reale de garanție și sarcini	Referințe
NU SUNT	

Anexa Nr. 1 La Partea I

Teren

Nr cadastral	Suprafața (mp)*	Observații / Referințe
53733	Din acte: 0 Masurata: 10.198	

* Suprafața este determinată în planul de proiecție Stereo 70.



Date referitoare la teren

Crt	Categorie folosință	Intravilan	Suprafața (mp)	Tarla	Parcelă	Nr. topo	Observații / Referințe
1	padure	NU	4.732	-	-	-	
2	padure	NU	5.466	-	-	-	

Lungime Segmente

1) Valorile lungimilor segmentelor sunt obținute din proiecție în plan.

Punct început	X / Y	Punct sfârșit	X / Y	Lungime segment (** (m)
1	574.276,543 634.099,313	2	574.288,725 634.116,552	21.109
2	574.288,725 634.116,552	3	574.305,029 634.131,822	22.338
3	574.305,029 634.131,822	4	574.318,903 634.144,259	18.632
4	574.318,903 634.144,259	5	574.327,136 634.169,28	26.341

Punct început	X / Y	Punct sfârșit	X / Y	Lungime segment (** (m)
5	574.327,136 634.169,28	6	574.329,948 634.197,851	28.709
6	574.329,948 634.197,851	7	574.147,064 633.977,688	286.214
7	574.147,064 633.977,688	8	574.150,542 633.978,132	3.506
8	574.150,542 633.978,132	9	574.173,283 633.980,608	22.875
9	574.173,283 633.980,608	10	574.192,78 633.978,66	19.594
10	574.192,78 633.978,66	11	574.224,731 633.970,625	32.946
11	574.224,731 633.970,625	12	574.249,79 633.957,564	28.259
12	574.249,79 633.957,564	13	574.257,12 633.953,588	8.339
13	574.257,12 633.953,588	14	574.262,09 633.960,113	8.202
14	574.262,09 633.960,113	15	574.257,037 633.966,876	8.442
15	574.257,037 633.966,876	16	574.262,265 633.981,848	15.859
16	574.262,265 633.981,848	17	574.265,127 633.996,652	15.078
17	574.265,127 633.996,652	18	574.239,301 634.037,006	47.911
18	574.239,301 634.037,006	19	574.242,858 634.048,113	11.663
19	574.242,858 634.048,113	20	574.265,651 634.068,844	30.811
20	574.265,651 634.068,844	1	574.276,543 634.099,313	32.357

** Lungimile segmentelor sunt determinate în planul de proiecție Stereo 70 și sunt rotunjite la 1 milimetru.

*** Distanța dintre puncte este formată din segmente cumulate ce sunt mai mici decât valoarea 1 milimetru.

**DATE DESPRE IMOBILUL NR. 7066**

Oficiul de Cadastru și Publicitate Imobiliară NEAMT
Biroul de Cadastru și Publicitate Imobiliară Targu-Neamt

A. Partea I. Descrierea imobilului

TEREN Extravilan

Adresa: Jud. Neamt, O.S.Pipirig,U.P.II Mihaieti-u.a.108A%

Nr. Crt	Nr cadastral Nr. topografic	Suprafața* (mp)	Observații / Referințe
A1	51373	50.000	Sector cadastral:181 Teren neimprejmuit;

B. Partea II. Proprietari și acte

Inscrieri privitoare la dreptul de proprietate și alte drepturi reale		Referințe
1953 / 27/01/2021		
Act Administrativ nr. Titlu de proprietate nr. 21695, din 11/12/2020 emis de CJPSDPAT NEAMT;		
B1	Intabulare, drept de PROPRIETATE, dobandit prin Reconstituire, cota actuala 1/1, cota initiala 1/1	A1
	1) MUTU IOANA 2) ȚARĂ MARIA 3) GRIGORAȘ GHEORGHE	

C. Partea III. SARCINI .

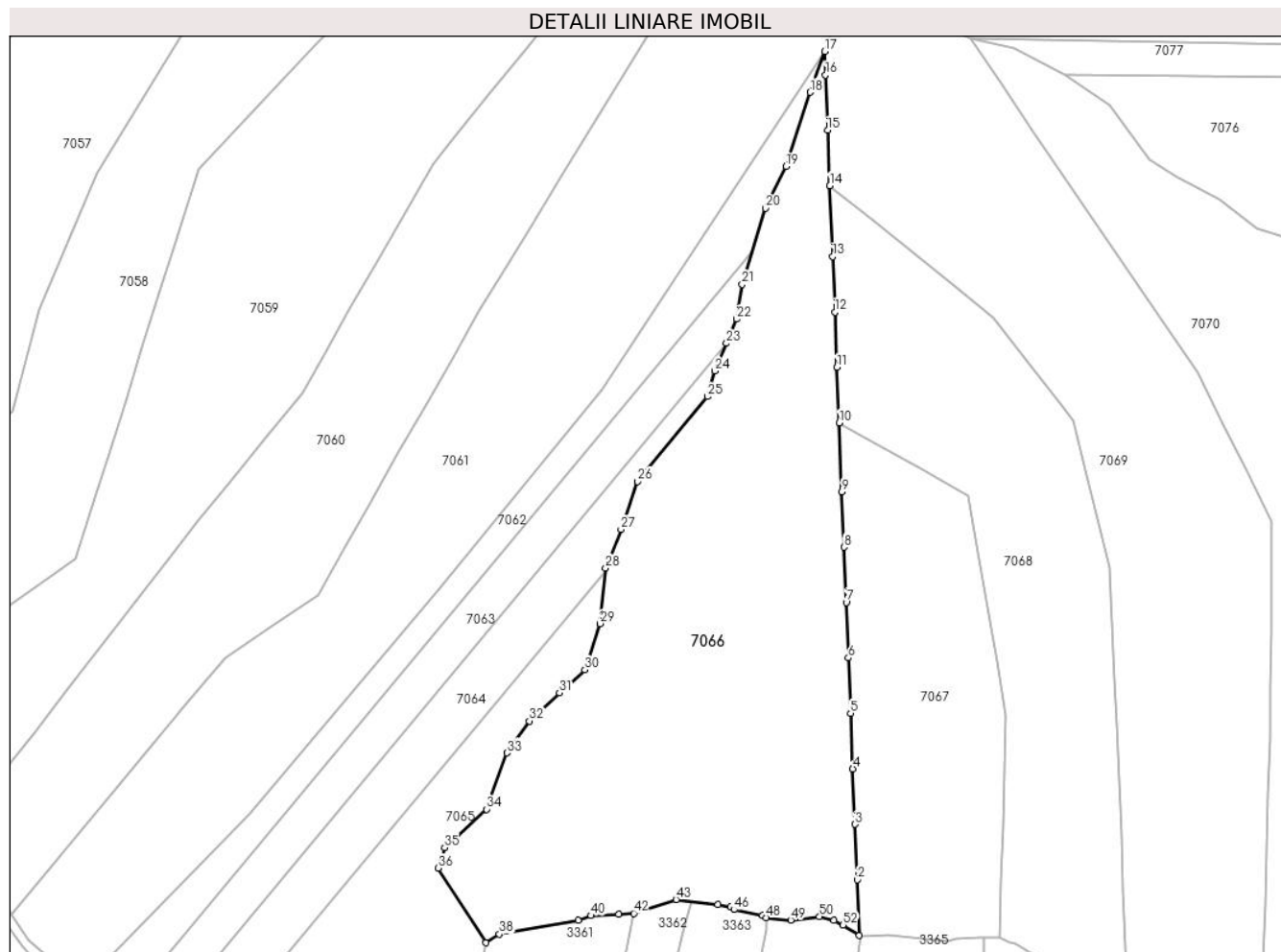
Inscrieri privind dezmembramintele dreptului de proprietate, drepturi reale de garanție și sarcini	Referințe
NU SUNT	

Anexa Nr. 1 La Partea I

Teren

Nr cadastral	Suprafața (mp)*	Observații / Referințe
51373	50.000	

* Suprafața este determinată în planul de proiecție Stereo 70.



Date referitoare la teren

Crt	Categorie folosință	Intravilan	Suprafața (mp)	Tarla	Parcelă	Nr. topo	Observații / Referințe
1	padure	NU	50.000	-	-	-	PV 1146/23.11.2012

Lungime Segmente

1) Valorile lungimilor segmentelor sunt obținute din proiecție în plan.

Punct început	X / Y	Punct sfârșit	X / Y	Lungime segment
1	574.467,443 634.000,754	2	574.466,26 634.030,731	30.0
4	574.463,894 634.090,684	5	574.462,711 634.120,661	30.0
7	574.460,344 634.180,614	8	574.459,161 634.210,591	30.0
10	574.456,509 634.277,796	11	574.455,325 634.307,772	29.999
13	574.452,959 634.367,726	14	574.451,447 634.406,035	38.339
16	574.449,081 634.465,988	17	574.448,581 634.478,653	12.675
2	574.466,26 634.030,731	3	574.465,077 634.060,708	30.0
5	574.462,711 634.120,661	6	574.461,527 634.150,638	30.0
8	574.459,161 634.210,591	9	574.457,978 634.240,568	30.0
11	574.455,325 634.307,772	12	574.454,142 634.337,749	30.0
14	574.451,447 634.406,035	15	574.450,264 634.436,011	29.999
17	574.448,581 634.478,653	18	574.440,785 634.456,544	23.443
3	574.465,077 634.060,708	4	574.463,894 634.090,684	29.999
6	574.461,527 634.150,638	7	574.460,344 634.180,614	29.999
9	574.457,978 634.240,568	10	574.456,509 634.277,796	37.257
12	574.454,142 634.337,749	13	574.452,959 634.367,726	30.0
15	574.450,264 634.436,011	16	574.449,081 634.465,988	30.0
18	574.440,785 634.456,544	19	574.427,627 634.416,46	42.188

Punct început	X / Y	Punct sfârșit	X / Y	Lungime segment	Punct început	X / Y	Punct sfârșit	X / Y	Lungime segment	Punct început	X / Y	Punct sfârșit	X / Y	Lungime segment
19	574.427,627 634.416,46	20	574.416,69 634.393,81	25.152	20	574.416,69 634.393,81	21	574.404,036 634.352,599	43.11	21	574.404,036 634.352,599	22	574.400,962 634.333,882	18.968
22	574.400,962 634.333,882	23	574.395,441 634.320,844	14.159	23	574.395,441 634.320,844	24	574.389,129 634.305,94	16.186	24	574.389,129 634.305,94	25	574.385,149 634.291,964	14.532
25	574.385,149 634.291,964	26	574.347,396 634.246,048	59.444	26	574.347,396 634.246,048	27	574.338,409 634.220,102	27.458	27	574.338,409 634.220,102	28	574.330,092 634.199,316	22.388
28	574.330,092 634.199,316	29	574.327,136 634.169,28	30.181	29	574.327,136 634.169,28	30	574.318,903 634.144,259	26.341	30	574.318,903 634.144,259	31	574.305,029 634.131,822	18.632
31	574.305,029 634.131,822	32	574.288,725 634.116,552	22.338	32	574.288,725 634.116,552	33	574.276,543 634.099,313	21.109	33	574.276,543 634.099,313	34	574.265,651 634.068,844	32.357
34	574.265,651 634.068,844	35	574.242,858 634.048,113	30.811	35	574.242,858 634.048,113	36	574.239,301 634.037,006	11.663	36	574.239,301 634.037,006	37	574.265,127 633.996,652	47.911
37	574.265,127 633.996,652	38	574.272,451 634.001,321	8.686	38	574.272,451 634.001,321	39	574.315,128 634.008,894	43.344	39	574.315,128 634.008,894	40	574.322,155 634.011,307	7.43
40	574.322,155 634.011,307	41	574.337,092 634.012,245	14.966	41	574.337,092 634.012,245	42	574.345,281 634.012,533	8.194	42	574.345,281 634.012,533	43	574.368,249 634.020,056	24.169
43	574.368,249 634.020,056	44	574.390,856 634.017,244	22.781	44	574.390,856 634.017,244	45	574.397,646 634.015,877	6.926	45	574.397,646 634.015,877	46	574.399,536 634.014,547	2.311
46	574.399,536 634.014,547	47	574.415,002 634.011,58	15.748	47	574.415,002 634.011,58	48	574.416,855 634.010,187	2.318	48	574.416,855 634.010,187	49	574.430,38 634.008,969	13.58
49	574.430,38 634.008,969	50	574.445,856 634.010,786	15.582	50	574.445,856 634.010,786	51	574.453,726 634.008,656	8.153	51	574.453,726 634.008,656	52	574.458,618 634.006,234	5.459
52	574.458,618 634.006,234	1	574.467,443 634.000,754	10.388										

** Lungimile segmentelor sunt determinate în planul de proiecție Stereo 70 și sunt rotunjite la 1 milimetru.

*** Distanța dintre puncte este formată din segmente cumulate ce sunt mai mici decât valoarea 1 milimetru.

**DATE DESPRE IMOBILUL NR. 7067**

Oficiul de Cadastru și Publicitate Imobiliară NEAMT
Biroul de Cadastru și Publicitate Imobiliară Targu-Neamt

A. Partea I. Descrierea imobilului

TEREN Extravilan

Adresa: Jud. Neamt

Nr. Crt	Nr cadastral Nr. topografic	Suprafața* (mp)	Observații / Referințe
A1		20.000	Sector cadastral:181 Teren neimprejmuit;

B. Partea II. Proprietari și acte

Inscrieri privitoare la dreptul de proprietate și alte drepturi reale		Referințe
/		
Act Administrativ nr. 1147, din 23/11/2012 emis de Primaria comunei Pipirig (CJSDPAT NEAMT NR.9544 / 25.09.2012, HCL NR.33 / 14.06.2012 + ANEXA);		
B1	Inscrierea provizorie, drept de PROPRIETATE, dobandit prin Lege, cota actuala 1/1, cota initiala 1/1 1) GRIGORAȘ D VASILE	A1

C. Partea III. SARCINI .

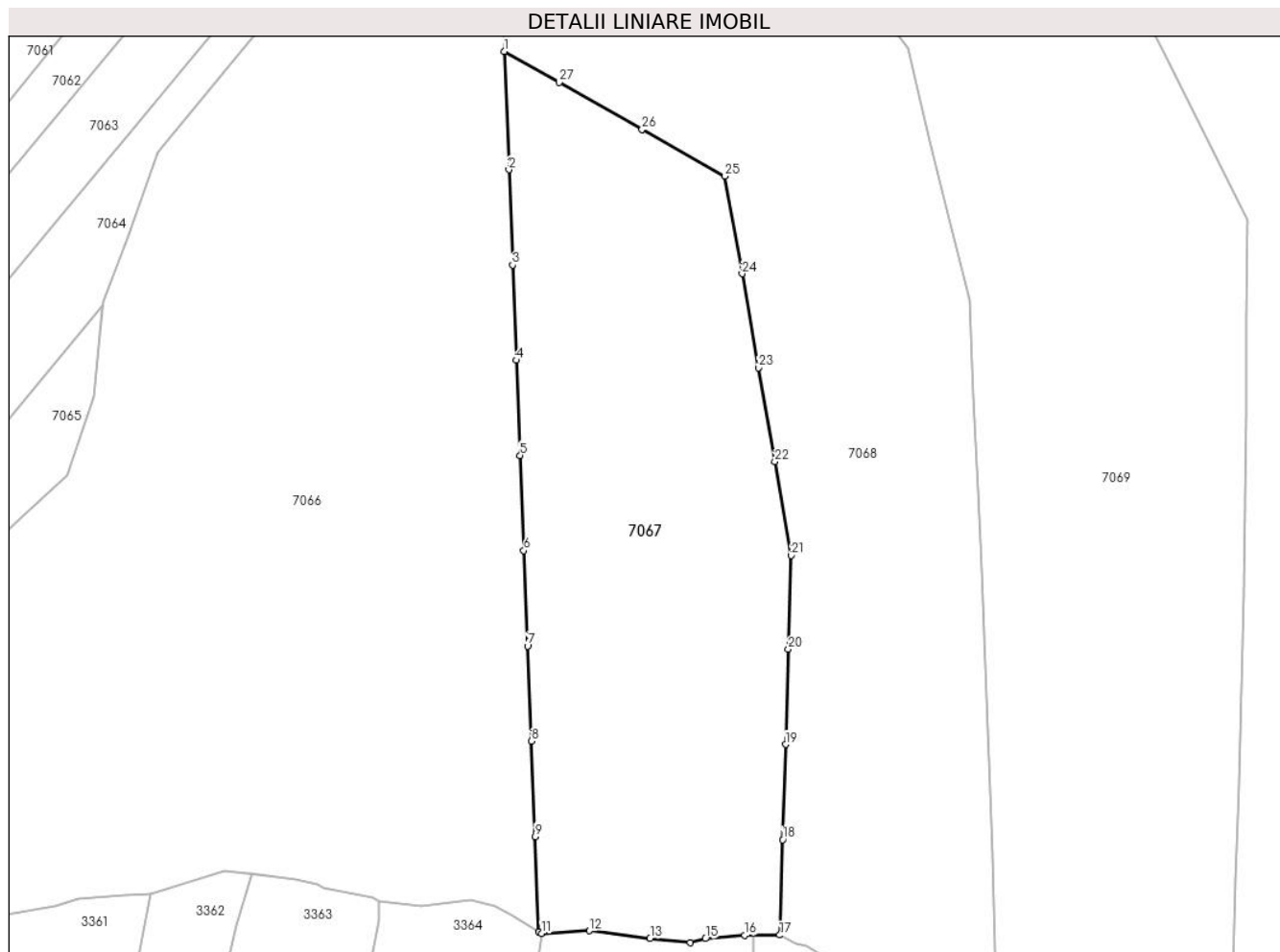
Inscrieri privind dezmembramintele dreptului de proprietate, drepturi reale de garanție și sarcini	Referințe
NU SUNT	

Anexa Nr. 1 La Partea I

Teren

Nr cadastral	Suprafața (mp)*	Observații / Referințe
	20.000	

* Suprafața este determinată în planul de proiecție Stereo 70.



Date referitoare la teren

Crt	Categorie folosință	Intravilan	Suprafața (mp)	Tarla	Parcelă	Nr. topo	Observații / Referințe
1	padure	NU	20.000	U.P. II Mihaieni	UA 108A%	-	

Lungime Segmente

1) Valorile lungimilor segmentelor sunt obținute din proiecție în plan.

Punct început	X / Y	Punct sfârșit	X / Y	Lungime segment (** (m)
1	574.456,509 634.277,796	2	574.457,978 634.240,568	37.257
3	574.459,161 634.210,591	4	574.460,344 634.180,614	30.0
5	574.461,527 634.150,638	6	574.462,711 634.120,661	30.0
7	574.463,894 634.090,684	8	574.465,077 634.060,708	29.999
9	574.466,26 634.030,731	10	574.467,443 634.000,754	30.0

Punct început	X / Y	Punct sfârșit	X / Y	Lungime segment (** (m)
2	574.457,978 634.240,568	3	574.459,161 634.210,591	30.0
4	574.460,344 634.180,614	5	574.461,527 634.150,638	29.999
6	574.462,711 634.120,661	7	574.463,894 634.090,684	30.0
8	574.465,077 634.060,708	9	574.466,26 634.030,731	30.0
10	574.467,443 634.000,754	11	574.468,246 634.000,256	0.945

Punct început	X / Y	Punct sfârșit	X / Y	Lungime segment (** (m)
11	574.468,246 634.000,256	12	574.483,361 634.001,046	15.136
13	574.502,457 633.998,622	14	574.515,133 633.997,286	12.746
15	574.519,921 633.998,564	16	574.532,262 633.999,6	12.384
17	574.543,334 633.999,711	18	574.544,244 634.029,697	30.0
19	574.545,153 634.059,683	20	574.546,063 634.089,67	30.001
21	574.546,958 634.119,169	22	574.541,788 634.148,72	30.0
23	574.536,618 634.178,271	24	574.531,448 634.207,822	30.0
25	574.526,075 634.238,532	26	574.499,949 634.253,278	30.0
27	574.473,823 634.268,023	1	574.456,509 634.277,796	19.882

Punct început	X / Y	Punct sfârșit	X / Y	Lungime segment (** (m)
12	574.483,361 634.001,046	13	574.502,457 633.998,622	19.249
14	574.515,133 633.997,286	15	574.519,921 633.998,564	4.956
16	574.532,262 633.999,6	17	574.543,334 633.999,711	11.073
18	574.544,244 634.029,697	19	574.545,153 634.059,683	30.0
20	574.546,063 634.089,67	21	574.546,958 634.119,169	29.513
22	574.541,788 634.148,72	23	574.536,618 634.178,271	30.0
24	574.531,448 634.207,822	25	574.526,075 634.238,532	31.176
26	574.499,949 634.253,278	27	574.473,823 634.268,023	30.0

** Lungimile segmentelor sunt determinate în planul de proiecție Stereo 70 și sunt rotunjite la 1 milimetru.

*** Distanța dintre puncte este formată din segmente cumulate ce sunt mai mici decât valoarea 1 milimetru.

**DATE DESPRE IMOBILUL NR. 7068**

Oficiul de Cadastru și Publicitate Imobiliară NEAMT
Biroul de Cadastru și Publicitate Imobiliară Targu-Neamt

A. Partea I. Descrierea imobilului

TEREN Extravilan

Adresa: Jud. Neamt

Nr. Crt	Nr cadastral Nr. topografic	Suprafața* (mp)	Observații / Referințe
A1		30.000	Sector cadastral:181 Teren neimpregmuit;

B. Partea II. Proprietari și acte

Inscrieri privitoare la dreptul de proprietate și alte drepturi reale		Referințe
/		
Act Administrativ nr. 23147, din 12/10/2022 emis de CJSDPAT;		
B1	Intabulare, drept de PROPRIETATE, dobandit prin Constituire, cota actuala 1/1, cota initiala 1/1 1) VASILIU IC IOANA 2) GRIGORAȘ IC VASILE 3) URSU M IRINA 4) GRIGORAȘ M IONUȚ 5) GRIGORAȘ M MELU 6) NISTOR M MARIA	A1

C. Partea III. SARCINI .

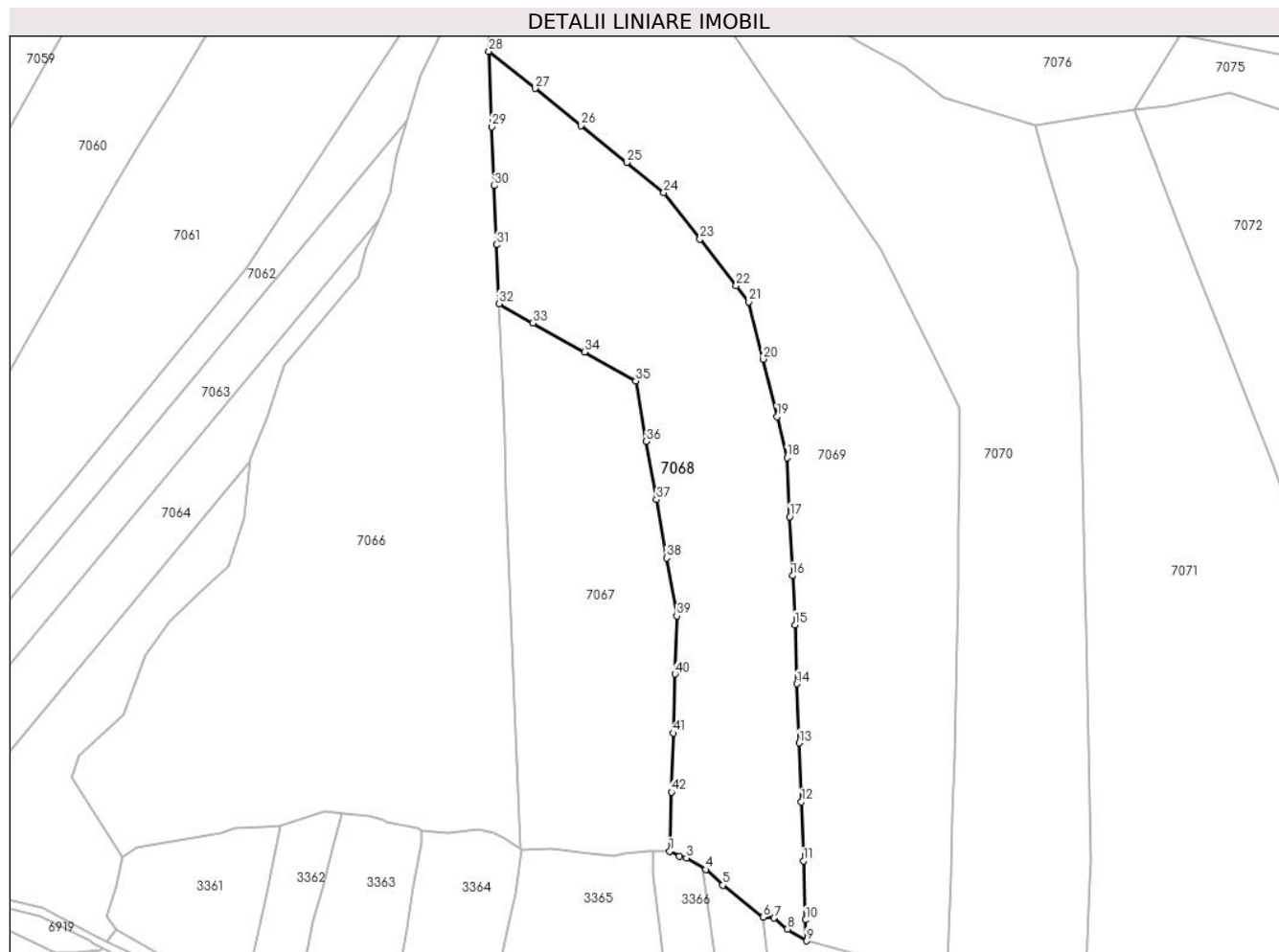
Inscrieri privind dezmembramintele dreptului de proprietate, drepturi reale de garanție și sarcini	Referințe
NU SUNT	

Anexa Nr. 1 La Partea I

Teren

Nr cadastral	Suprafața (mp)*	Observații / Referințe
	30.000	

* Suprafața este determinată în planul de proiecție Stereo 70.



Date referitoare la teren

Crt	Categorie folosință	Intravilan	Suprafața (mp)	Tarla	Parcelă	Nr. topo	Observații / Referințe
1	padure	NU	30.000	U.P. II Mihaieni	UA 108A%	-	

Lungime Segmente

1) Valorile lungimilor segmentelor sunt obținute din proiecție în plan.

Punct început	X / Y	Punct sfârșit	X / Y	Lungime segment	Punct început	X / Y	Punct sfârșit	X / Y	Lungime segment	Punct început	X / Y	Punct sfârșit	X / Y	Lungime segment
1	574.543,334 633.999,711	2	574.548,337 633.997,077	5.654	2	574.548,337 633.997,077	3	574.551,756 633.996,318	3.502	3	574.551,756 633.996,318	4	574.561,593 633.990,348	11.507
4	574.561,593 633.990,348	5	574.570,243 633.982,369	11.768	5	574.570,243 633.982,369	6	574.590,757 633.966,25	26.089	6	574.590,757 633.966,25	7	574.596,492 633.965,715	5.76
7	574.596,492 633.965,715	8	574.603,164 633.960,116	8.71	8	574.603,164 633.960,116	9	574.612,786 633.954,14	11.327	9	574.612,786 633.954,14	10	574.612,398 633.964,796	10.663
10	574.612,398 633.964,796	11	574.611,308 633.994,777	30.001	11	574.611,308 633.994,777	12	574.610,218 634.024,757	30.0	12	574.610,218 634.024,757	13	574.609,128 634.054,737	30.0
13	574.609,128 634.054,737	14	574.608,037 634.084,717	30.0	14	574.608,037 634.084,717	15	574.606,947 634.114,697	30.0	15	574.606,947 634.114,697	16	574.605,785 634.139,671	25.001
16	574.605,785 634.139,671	17	574.604,39 634.169,639	30.0	17	574.604,39 634.169,639	18	574.602,996 634.199,606	29.999	18	574.602,996 634.199,606	19	574.597,875 634.220,503	21.515

Punct început	X / Y	Punct sfârșit	X / Y	Lungime segment	Punct început	X / Y	Punct sfârșit	X / Y	Lungime segment	Punct început	X / Y	Punct sfârșit	X / Y	Lungime segment
19	574.597,875 634.220,503	20	574.590,734 634.249,641	30.0	20	574.590,734 634.249,641	21	574.583,593 634.278,778	29.99 9	21	574.583,593 634.278,778	22	574.577,177 634.287,007	10.43 5
22	574.577,177 634.287,007	23	574.558,73 634.310,665	30.0	23	574.558,73 634.310,665	24	574.540,282 634.334,323	30.0	24	574.540,282 634.334,323	25	574.521,477 634.349,503	24.16 7
25	574.521,477 634.349,503	26	574.498,134 634.368,347	30.0	26	574.498,134 634.368,347	27	574.474,79 634.387,191	30.00 1	27	574.474,79 634.387,191	28	574.451,447 634.406,035	30.0
28	574.451,447 634.406,035	29	574.452,959 634.367,726	38.33 9	29	574.452,959 634.367,726	30	574.454,142 634.337,749	30.0	30	574.454,142 634.337,749	31	574.455,325 634.307,772	30.0
31	574.455,325 634.307,772	32	574.456,509 634.277,796	29.99 9	32	574.456,509 634.277,796	33	574.473,823 634.268,023	19.88 2	33	574.473,823 634.268,023	34	574.499,949 634.253,278	30.0
34	574.499,949 634.253,278	35	574.526,075 634.238,532	30.0	35	574.526,075 634.238,532	36	574.531,448 634.207,822	31.17 6	36	574.531,448 634.207,822	37	574.536,618 634.178,271	30.0
37	574.536,618 634.178,271	38	574.541,788 634.148,72	30.0	38	574.541,788 634.148,72	39	574.546,958 634.119,169	30.0	39	574.546,958 634.119,169	40	574.546,063 634.089,67	29.51 3
40	574.546,063 634.089,67	41	574.545,153 634.059,683	30.00 1	41	574.545,153 634.059,683	42	574.544,244 634.029,697	30.0	42	574.544,244 634.029,697	1	574.543,334 633.999,711	30.0

** Lungimile segmentelor sunt determinate în planul de proiecție Stereo 70 și sunt rotunjite la 1 milimetru.

*** Distanța dintre puncte este formată din segmente cumulate ce sunt mai mici decât valoarea 1 milimetru.

**DATE DESPRE IMOBILUL NR. 7069**

Oficiul de Cadastru și Publicitate Imobiliară NEAMT
Biroul de Cadastru și Publicitate Imobiliară Targu-Neamt

A. Partea I. Descrierea imobilului

TEREN Extravilan

Adresa: Jud. Neamt, O.S.Pipirig,U.P.II Mihaieti-u.a.108A%

Nr. Crt	Nr cadastral Nr. topografic	Suprafața* (mp)	Observații / Referințe
A1	51376	50.000	Sector cadastral:181 Teren neimpregmuit;

B. Partea II. Proprietari și acte

Inscrieri privitoare la dreptul de proprietate și alte drepturi reale		Referințe
28600 / 08/12/2021		
Act Administrativ nr. TITLU DE PROPRIETATE nr. 22175, din 20/10/2021 emis de CJPSDPAT NEAMT;		
B1	Intabulare, drept de PROPRIETATE, dobandit prin Reconstituire, cota actuala 1/1, cota initiala 1/1 1) POPA ION	A1

C. Partea III. SARCINI .

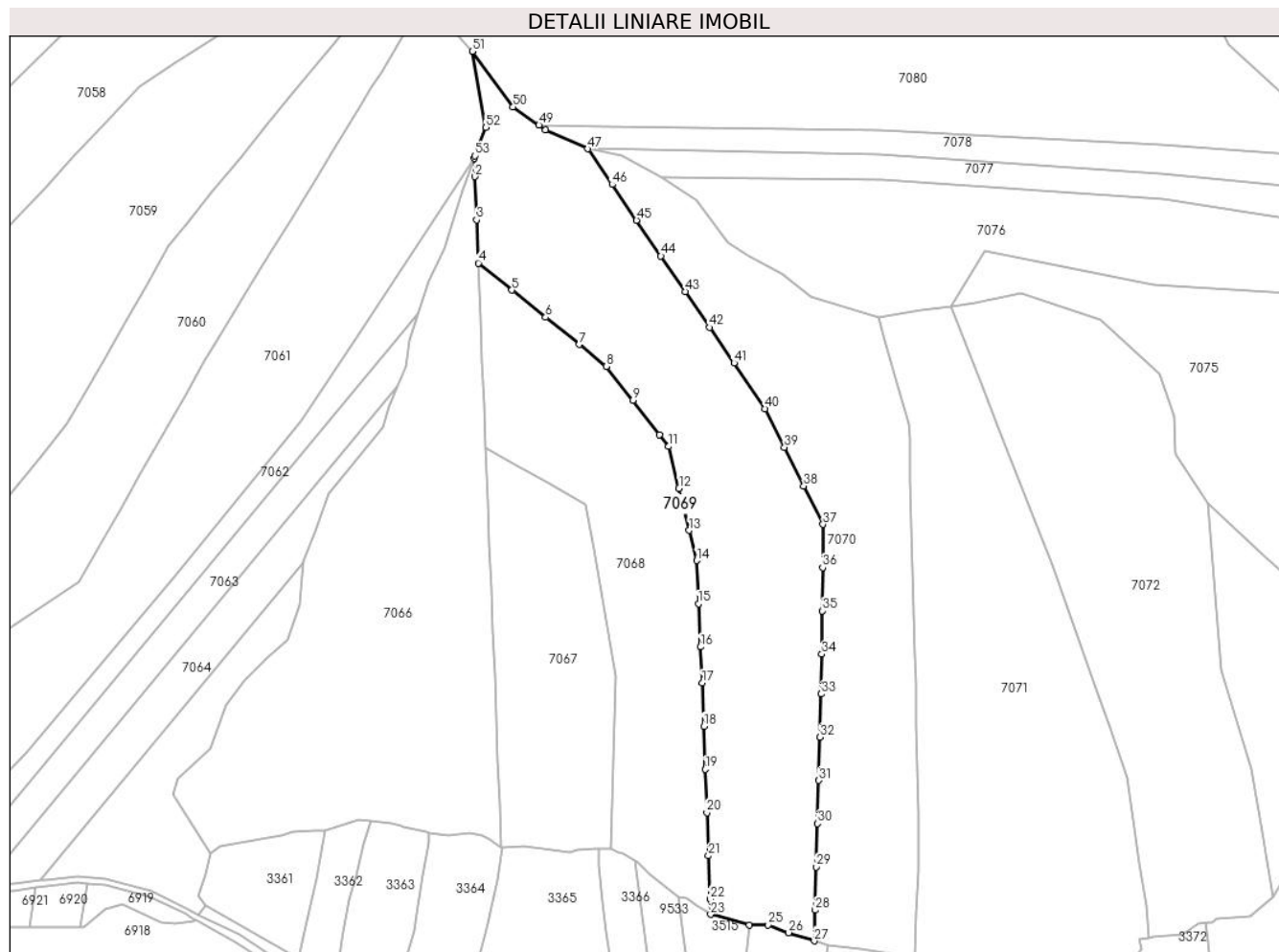
Inscrieri privind dezmembramintele dreptului de proprietate, drepturi reale de garanție și sarcini	Referințe
NU SUNT	

Anexa Nr. 1 La Partea I

Teren

Nr cadastral	Suprafața (mp)*	Observații / Referințe
51376	50.000	

* Suprafața este determinată în planul de proiecție Stereo 70.



Date referitoare la teren

Crt	Categorie folosință	Intravilan	Suprafața (mp)	Tarla	Parcelă	Nr. topo	Observații / Referințe
1	padure	NU	50.000	-	-	-	PV 1019/16.05.2012

Lungime Segmente

1) Valorile lungimilor segmentelor sunt obținute din proiecție în plan.

Punct început	X / Y	Punct sfârșit	X / Y	Lungime segment	Punct început	X / Y	Punct sfârșit	X / Y	Lungime segment	Punct început	X / Y	Punct sfârșit	X / Y	Lungime segment
1	574.448,581 634.478,653	2	574.449,081 634.465,988	12.675	2	574.449,081 634.465,988	3	574.450,264 634.436,011	30.0	3	574.450,264 634.436,011	4	574.451,447 634.406,035	29.999
4	574.451,447 634.406,035	5	574.474,79 634.387,191	30.0	5	574.474,79 634.387,191	6	574.498,134 634.368,347	30.001	6	574.498,134 634.368,347	7	574.521,477 634.349,503	30.0
7	574.521,477 634.349,503	8	574.540,282 634.334,323	24.167	8	574.540,282 634.334,323	9	574.558,73 634.310,665	30.0	9	574.558,73 634.310,665	10	574.577,177 634.287,007	30.0
10	574.577,177 634.287,007	11	574.583,593 634.278,778	10.435	11	574.583,593 634.278,778	12	574.590,734 634.249,641	29.999	12	574.590,734 634.249,641	13	574.597,875 634.220,503	30.0
13	574.597,875 634.220,503	14	574.602,996 634.199,606	21.515	14	574.602,996 634.199,606	15	574.604,39 634.169,639	29.999	15	574.604,39 634.169,639	16	574.605,785 634.139,671	30.0
16	574.605,785 634.139,671	17	574.606,947 634.114,697	25.001	17	574.606,947 634.114,697	18	574.608,037 634.084,717	30.0	18	574.608,037 634.084,717	19	574.609,128 634.054,737	30.0

Punct început	X / Y	Punct sfârșit	X / Y	Lungime segment	Punct început	X / Y	Punct sfârșit	X / Y	Lungime segment	Punct început	X / Y	Punct sfârșit	X / Y	Lungime segment
19	574.609,128 634.054,737	20	574.610,218 634.024,757	30.0	20	574.610,218 634.024,757	21	574.611,308 633.994,777	30.0	21	574.611,308 633.994,777	22	574.612,398 633.964,796	30.001
22	574.612,398 633.964,796	23	574.612,786 633.954,14	10.663	23	574.612,786 633.954,14	24	574.639,761 633.946,815	27.952	24	574.639,761 633.946,815	25	574.652,634 633.946,784	12.873
25	574.652,634 633.946,784	26	574.667,007 633.941,423	15.34	26	574.667,007 633.941,423	27	574.684,739 633.935,71	18.63	27	574.684,739 633.935,71	28	574.685,347 633.957,063	21.362
28	574.685,347 633.957,063	29	574.686,202 633.987,051	30.0	29	574.686,202 633.987,051	30	574.687,057 634.017,039	30.0	30	574.687,057 634.017,039	31	574.687,912 634.047,027	30.0
31	574.687,912 634.047,027	32	574.688,767 634.077,014	29.999	32	574.688,767 634.077,014	33	574.689,622 634.107,002	30.0	33	574.689,622 634.107,002	34	574.689,903 634.134,711	27.71
34	574.689,903 634.134,711	35	574.690,207 634.164,71	30.001	35	574.690,207 634.164,71	36	574.690,512 634.194,708	30.0	36	574.690,512 634.194,708	37	574.690,816 634.224,706	30.0
37	574.690,816 634.224,706	38	574.677,464 634.251,379	29.828	38	574.677,464 634.251,379	39	574.664,035 634.278,206	30.0	39	574.664,035 634.278,206	40	574.650,606 634.305,032	30.0
40	574.650,606 634.305,032	41	574.629,014 634.336,656	38.292	41	574.629,014 634.336,656	42	574.612,098 634.361,432	30.0	42	574.612,098 634.361,432	43	574.595,182 634.386,208	30.0
43	574.595,182 634.386,208	44	574.578,266 634.410,984	30.0	44	574.578,266 634.410,984	45	574.561,349 634.435,759	30.0	45	574.561,349 634.435,759	46	574.544,433 634.460,535	30.0
46	574.544,433 634.460,535	47	574.527,517 634.485,311	30.0	47	574.527,517 634.485,311	48	574.498,175 634.498,447	32.148	48	574.498,175 634.498,447	49	574.493,556 634.501,703	5.651
49	574.493,556 634.501,703	50	574.475,604 634.514,357	21.964	50	574.475,604 634.514,357	51	574.447,29 634.552,952	47.867	51	574.447,29 634.552,952	52	574.456,747 634.500,043	53.748
52	574.456,747 634.500,043	53	574.449,216 634.480,454	20.987	53	574.449,216 634.480,454	1	574.448,581 634.478,653	1.91					

** Lungimile segmentelor sunt determinate în planul de proiecție Stereo 70 și sunt rotunjite la 1 milimetru.

*** Distanța dintre puncte este formată din segmente cumulate ce sunt mai mici decât valoarea 1 milimetru.

**DATE DESPRE IMOBILUL NR. 7070**

Oficiul de Cadastru și Publicitate Imobiliară NEAMT
 Biroul de Cadastru și Publicitate Imobiliară Targu-Neamt

A. Partea I. Descrierea imobilului

TEREN Extravilan

Adresa: Jud. Neamt, O.S.Pipirig,U.P.II Mihaieti-u.a.108A%

Nr. Crt	Nr cadastral Nr. topografic	Suprafața* (mp)	Observații / Referințe
A1	51377	40.000	Sector cadastral:181 Teren neimprejmuit;

B. Partea II. Proprietari și acte

Inscrieri privitoare la dreptul de proprietate și alte drepturi reale		Referințe
18562 / 23/08/2021		
Act Administrativ nr. TITLU DE PROPRIETATE nr . 21930, din 03/06/2021 emis de CJSDPAT (act administrativ nr CERTIFICAT DE DECES nr. 50 din 22.12.2007, emis de PRIMĂRIA PIPIRIG);		
B1	Intabulare, drept de PROPRIETATE, dobandit prin Reconstituire, cota actuala 1/1, cota initiala 1/1 1) NIȚĂ IULIANA	A1

C. Partea III. SARCINI .

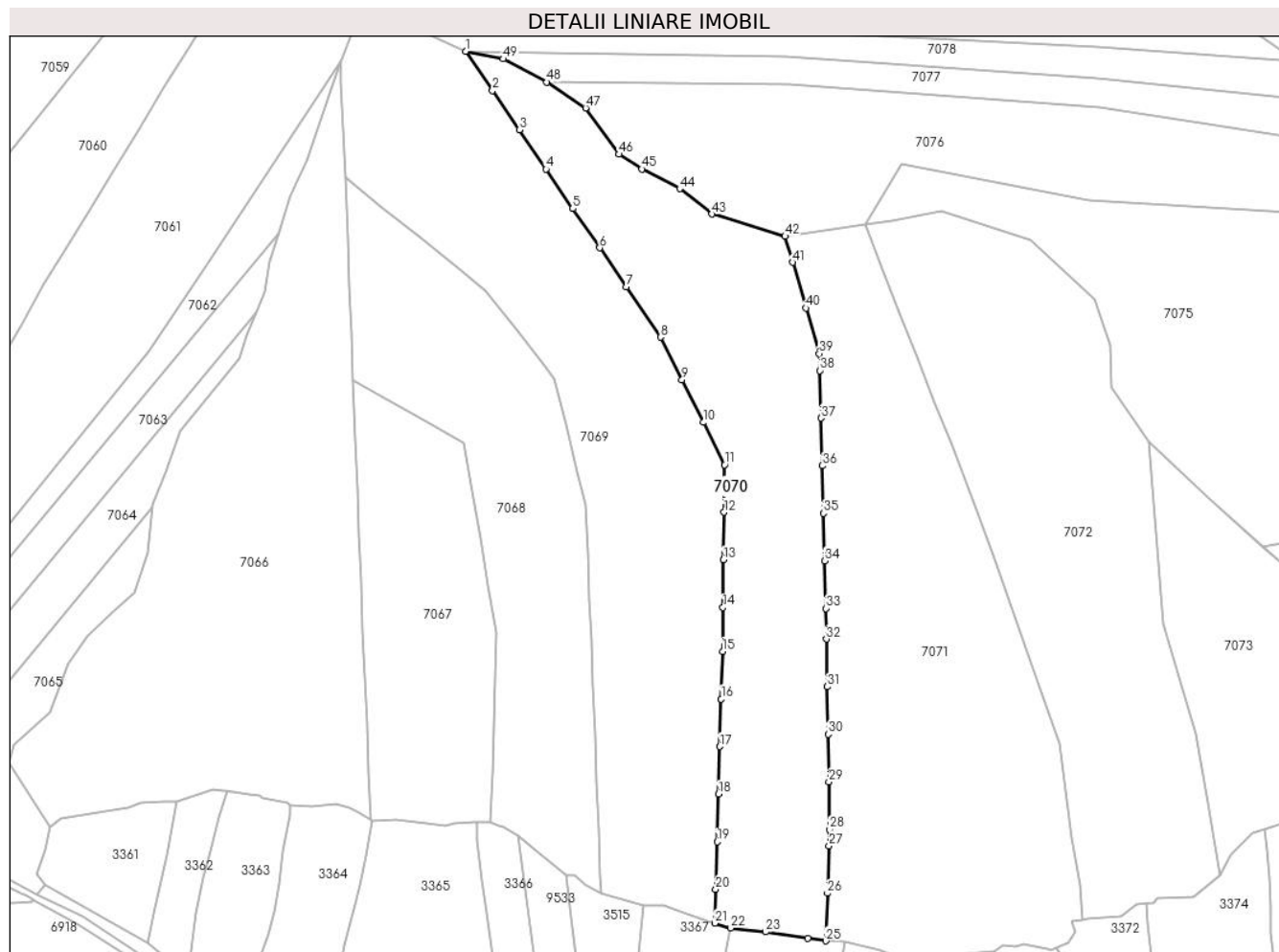
Inscrieri privind dezmembramintele dreptului de proprietate, drepturi reale de garanție și sarcini	Referințe
NU SUNT	

Anexa Nr. 1 La Partea I

Teren

Nr cadastral	Suprafața (mp)*	Observații / Referințe
51377	40.000	

* Suprafața este determinată în planul de proiecție Stereo 70.



Date referitoare la teren

Crt	Categorie folosință	Intravilan	Suprafața (mp)	Tarla	Parcelă	Nr. topo	Observații / Referințe
1	padure	NU	40.000	-	-	-	PV 1149/23.11.2012

Lungime Segmente

1) Valorile lungimilor segmentelor sunt obținute din proiecție în plan.

Punct început	X / Y	Punct sfârșit	X / Y	Lungime segment	Punct început	X / Y	Punct sfârșit	X / Y	Lungime segment	Punct început	X / Y	Punct sfârșit	X / Y	Lungime segment
1	574.527,517 634.485,311	2	574.544,433 634.460,535	30.0	2	574.544,433 634.460,535	3	574.561,349 634.435,759	30.0	3	574.561,349 634.435,759	4	574.578,266 634.410,984	30.0
4	574.578,266 634.410,984	5	574.595,182 634.386,208	30.0	5	574.595,182 634.386,208	6	574.612,098 634.361,432	30.0	6	574.612,098 634.361,432	7	574.629,014 634.336,656	30.0
7	574.629,014 634.336,656	8	574.650,606 634.305,032	38.29 2	8	574.650,606 634.305,032	9	574.664,035 634.278,206	30.0	9	574.664,035 634.278,206	10	574.677,464 634.251,379	30.0
10	574.677,464 634.251,379	11	574.690,816 634.224,706	29.82 8	11	574.690,816 634.224,706	12	574.690,512 634.194,708	30.0	12	574.690,512 634.194,708	13	574.690,207 634.164,71	30.0
13	574.690,207 634.164,71	14	574.689,903 634.134,711	30.00 1	14	574.689,903 634.134,711	15	574.689,622 634.107,002	27.71	15	574.689,622 634.107,002	16	574.688,767 634.077,014	30.0
16	574.688,767 634.077,014	17	574.687,912 634.047,027	29.99 9	17	574.687,912 634.047,027	18	574.687,057 634.017,039	30.0	18	574.687,057 634.017,039	19	574.686,202 633.987,051	30.0

Punct început	X / Y	Punct sfârșit	X / Y	Lungime segment	Punct început	X / Y	Punct sfârșit	X / Y	Lungime segment	Punct început	X / Y	Punct sfârșit	X / Y	Lungime segment
19	574.686,202 633.987,051	20	574.685,347 633.957,063	30.0	20	574.685,347 633.957,063	21	574.684,739 633.935,71	21.36 2	21	574.684,739 633.935,71	22	574.694,537 633.932,553	10.29 4
22	574.694,537 633.932,553	23	574.716,75 633.930,198	22.33 7	23	574.716,75 633.930,198	24	574.743,317 633.926,275	26.85 5	24	574.743,317 633.926,275	25	574.754,719 633.924,546	11.53 2
25	574.754,719 633.924,546	26	574.755,783 633.954,527	30.0	26	574.755,783 633.954,527	27	574.756,848 633.984,508	30.0	27	574.756,848 633.984,508	28	574.757,212 633.994,771	10.26 9
28	574.757,212 633.994,771	29	574.756,668 634.024,766	30.0	29	574.756,668 634.024,766	30	574.756,124 634.054,761	30.0	30	574.756,124 634.054,761	31	574.755,58 634.084,756	30.0
31	574.755,58 634.084,756	32	574.755,036 634.114,751	30.0	32	574.755,036 634.114,751	33	574.754,684 634.134,135	19.38 7	33	574.754,684 634.134,135	34	574.753,92 634.164,125	30.0
34	574.753,92 634.164,125	35	574.753,155 634.194,115	30.0	35	574.753,155 634.194,115	36	574.752,39 634.224,106	30.00 1	36	574.752,39 634.224,106	37	574.751,625 634.254,096	30.0
37	574.751,625 634.254,096	38	574.750,86 634.284,086	30.0	38	574.750,86 634.284,086	39	574.750,59 634.294,693	10.61	39	574.750,59 634.294,693	40	574.742,194 634.323,494	30.0
40	574.742,194 634.323,494	41	574.733,799 634.352,296	30.00 1	41	574.733,799 634.352,296	42	574.729,034 634.368,643	17.02 7	42	574.729,034 634.368,643	43	574.682,776 634.382,716	48.35 1
43	574.682,776 634.382,716	44	574.662,53 634.398,737	25.81 8	44	574.662,53 634.398,737	45	574.638,655 634.411,083	26.87 8	45	574.638,655 634.411,083	46	574.624,369 634.420,417	17.06 5
46	574.624,369 634.420,417	47	574.603,216 634.449,637	36.07 3	47	574.603,216 634.449,637	48	574.578,727 634.465,868	29.38	48	574.578,727 634.465,868	49	574.551,373 634.480,518	31.03
49	574.551,373 634.480,518	1	574.527,517 634.485,311	24.33 3										

** Lungimile segmentelor sunt determinate în planul de proiecție Stereo 70 și sunt rotunjite la 1 milimetru.

*** Distanța dintre puncte este formată din segmente cumulate ce sunt mai mici decât valoarea 1 milimetru.

**DATE DESPRE IMOBILUL NR. 7071**

Oficiul de Cadastru și Publicitate Imobiliară NEAMT
Biroul de Cadastru și Publicitate Imobiliară Targu-Neamt

A. Partea I. Descrierea imobilului

TEREN Extravilan

Adresa: Jud. Neamt, O.S.Pipirig,U.P.II Mihaieti-u.a.108A%

Nr. Crt	Nr cadastral Nr. topografic	Suprafața* (mp)	Observații / Referințe
A1	51378	50.000	Sector cadastral:181 Teren neimpregmuit;

B. Partea II. Proprietari și acte

Inscrieri privitoare la dreptul de proprietate și alte drepturi reale		Referințe
20851 / 15/09/2021		
Act Administrativ nr. TITLU DE PROPRIETATE nr. 22122, din 16/08/2021 emis de CJPSDPAT NEAMT;		
B1	Intabulare, drept de PROPRIETATE, dobandit prin Reconstituire, cota actuala 1/1, cota initiala 1/1 1) GRIGORAȘ IOAN 2) DUMITRIU ANA	A1

C. Partea III. SARCINI .

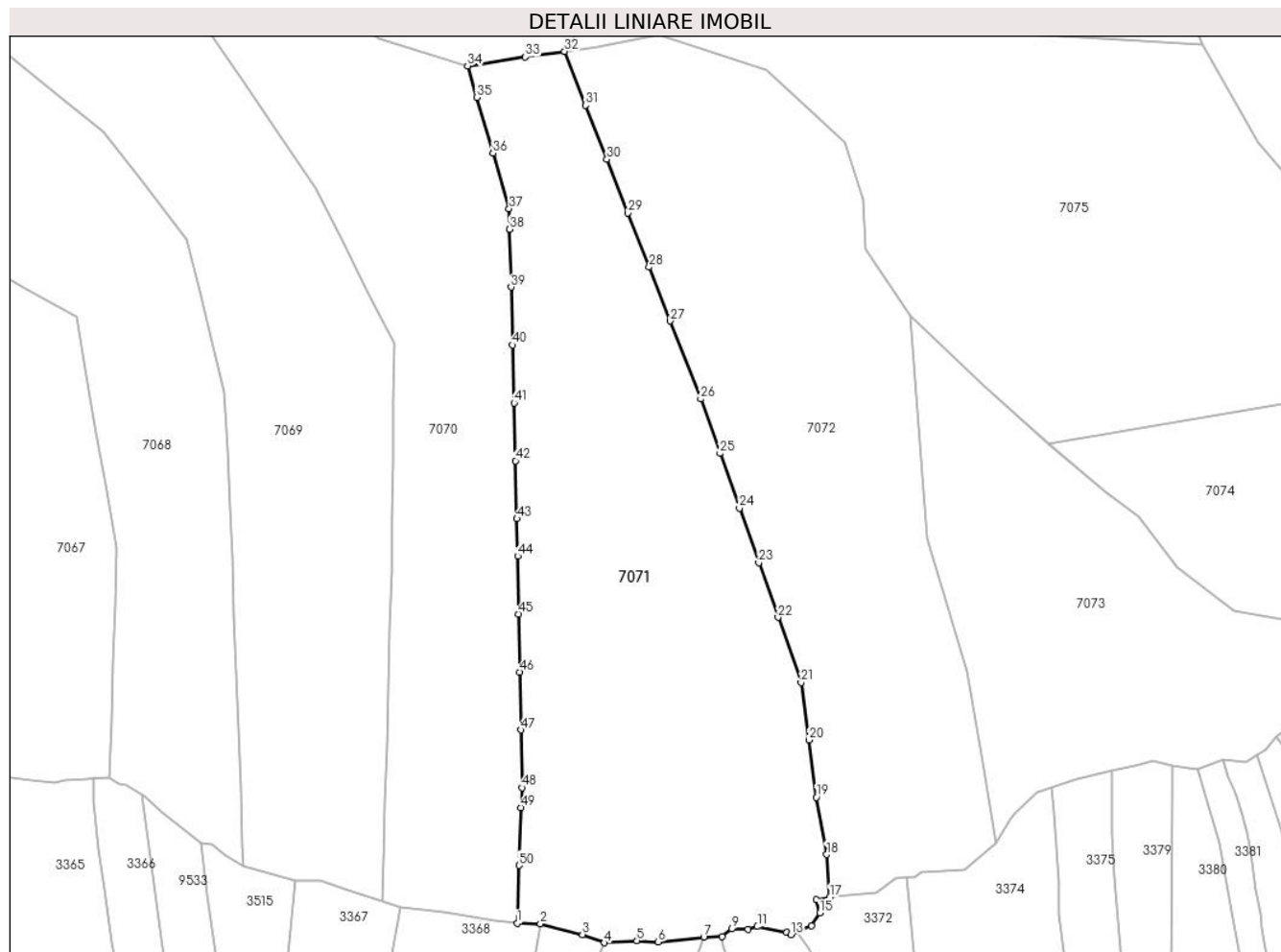
Inscrieri privind dezmembramintele dreptului de proprietate, drepturi reale de garanție și sarcini	Referințe
NU SUNT	

Anexa Nr. 1 La Partea I

Teren

Nr cadastral	Suprafața (mp)*	Observații / Referințe
51378	50.000	

* Suprafața este determinată în planul de proiecție Stereo 70.



Date referitoare la teren

Crt	Categorie folosință	Intravilan	Suprafața (mp)	Tarla	Parcelă	Nr. topo	Observații / Referințe
1	padure	NU	50.000	-	-	-	PV 1150/23.11.2012

Lungime Segmente

1) Valorile lungimilor segmentelor sunt obținute din proiecție în plan.

Punct început	X / Y	Punct sfârșit	X / Y	Lungime segment	Punct început	X / Y	Punct sfârșit	X / Y	Lungime segment	Punct început	X / Y	Punct sfârșit	X / Y	Lungime segment
1	574.754,719 633.924,546	2	574.766,843 633.924,28	12.127	2	574.766,843 633.924,28	3	574.788,571 633.918,761	22.418	3	574.788,571 633.918,761	4	574.799,987 633.914,475	12.194
4	574.799,987 633.914,475	5	574.816,896 633.915,612	16.947	5	574.816,896 633.915,612	6	574.827,922 633.914,958	11.045	6	574.827,922 633.914,958	7	574.851,539 633.917,451	23.748
7	574.851,539 633.917,451	8	574.860,994 633.917,65	9.457	8	574.860,994 633.917,65	9	574.866,17 633.921,66	6.548	9	574.866,17 633.921,66	10	574.874,545 633.921,375	8.38
10	574.874,545 633.921,375	11	574.879,299 633.922,864	4.982	11	574.879,299 633.922,864	12	574.894,493 633.919,765	15.507	12	574.894,493 633.919,765	13	574.896,737 633.918,73	2.471
13	574.896,737 633.918,73	14	574.907,401 633.923,372	11.631	14	574.907,401 633.923,372	15	574.911,799 633.929,87	7.846	15	574.911,799 633.929,87	16	574.910,033 633.936,721	7.075
16	574.910,033 633.936,721	17	574.916,924 633.938,041	7.016	17	574.916,924 633.938,041	18	574.915,26 633.960,136	22.158	18	574.915,26 633.960,136	19	574.909,99 633.989,766	30.095

Punct început	X / Y	Punct sfârșit	X / Y	Lungime segment	Punct început	X / Y	Punct sfârșit	X / Y	Lungime segment	Punct început	X / Y	Punct sfârșit	X / Y	Lungime segment
19	574.909,99 633.989,766	20	574.906,004 634.019,5	30.0	20	574.906,004 634.019,5	21	574.902,019 634.049,234	30.0	21	574.902,019 634.049,234	22	574.890,05 634.083,054	35.87 5
22	574.890,05 634.083,054	23	574.880,041 634.111,335	30.0	23	574.880,041 634.111,335	24	574.870,032 634.139,616	30.0	24	574.870,032 634.139,616	25	574.860,023 634.167,897	30.0
25	574.860,023 634.167,897	26	574.850,014 634.196,178	30.0	26	574.850,014 634.196,178	27	574.834,173 634.236,548	43.36 7	27	574.834,173 634.236,548	28	574.823,214 634.264,475	30.0
28	574.823,214 634.264,475	29	574.812,256 634.292,402	30.0	29	574.812,256 634.292,402	30	574.801,297 634.320,328	29.99 9	30	574.801,297 634.320,328	31	574.790,339 634.348,255	30.0
31	574.790,339 634.348,255	32	574.779,38 634.376,182	30.0	32	574.779,38 634.376,182	33	574.759,01 634.373,369	20.56 3	33	574.759,01 634.373,369	34	574.729,034 634.368,643	30.34 6
34	574.729,034 634.368,643	35	574.733,799 634.352,296	17.02 7	35	574.733,799 634.352,296	36	574.742,194 634.323,494	30.00 1	36	574.742,194 634.323,494	37	574.750,59 634.294,693	30.0
37	574.750,59 634.294,693	38	574.750,86 634.284,086	10.61	38	574.750,86 634.284,086	39	574.751,625 634.254,096	30.0	39	574.751,625 634.254,096	40	574.752,39 634.224,106	30.0
40	574.752,39 634.224,106	41	574.753,155 634.194,115	30.00 1	41	574.753,155 634.194,115	42	574.753,92 634.164,125	30.0	42	574.753,92 634.164,125	43	574.754,684 634.134,135	30.0
43	574.754,684 634.134,135	44	574.755,036 634.114,751	19.38 7	44	574.755,036 634.114,751	45	574.755,58 634.084,756	30.0	45	574.755,58 634.084,756	46	574.756,124 634.054,761	30.0
46	574.756,124 634.054,761	47	574.756,668 634.024,766	30.0	47	574.756,668 634.024,766	48	574.757,212 633.994,771	30.0	48	574.757,212 633.994,771	49	574.756,848 633.984,508	10.26 9
49	574.756,848 633.984,508	50	574.755,783 633.954,527	30.0	50	574.755,783 633.954,527	1	574.754,719 633.924,546	30.0					

** Lungimile segmentelor sunt determinate în planul de proiecție Stereo 70 și sunt rotunjite la 1 milimetru.

*** Distanța dintre puncte este formată din segmente cumulate ce sunt mai mici decât valoarea 1 milimetru.

**DATE DESPRE IMOBILUL NR. 7072**

Oficiul de Cadastru și Publicitate Imobiliară NEAMT
Biroul de Cadastru și Publicitate Imobiliară Targu-Neamt

A. Partea I. Descrierea imobilului

TEREN Extravilan

Adresa: Jud. Neamt, O.S.Pipirig,U.P.II Mihaieti-u.a.108A%

Nr. Crt	Nr cadastral Nr. topografic	Suprafața* (mp)	Observații / Referințe
A1	51379	44.500	Sector cadastral:181 Teren neimprejmuit;

B. Partea II. Proprietari și acte

Inscrieri privitoare la dreptul de proprietate și alte drepturi reale	Referințe
18667 / 24/08/2021	
Act Administrativ nr. Titlu de proprietate nr. 22103, din 02/07/2021 emis de CJPSDPAT NEAMT;	
B1	A1
Intabulare, drept de PROPRIETATE, dobandit prin Reconstituire, cota actuala 1/1, cota initiala 1/1	
1) LAZĂR NECULAI	

C. Partea III. SARCINI .

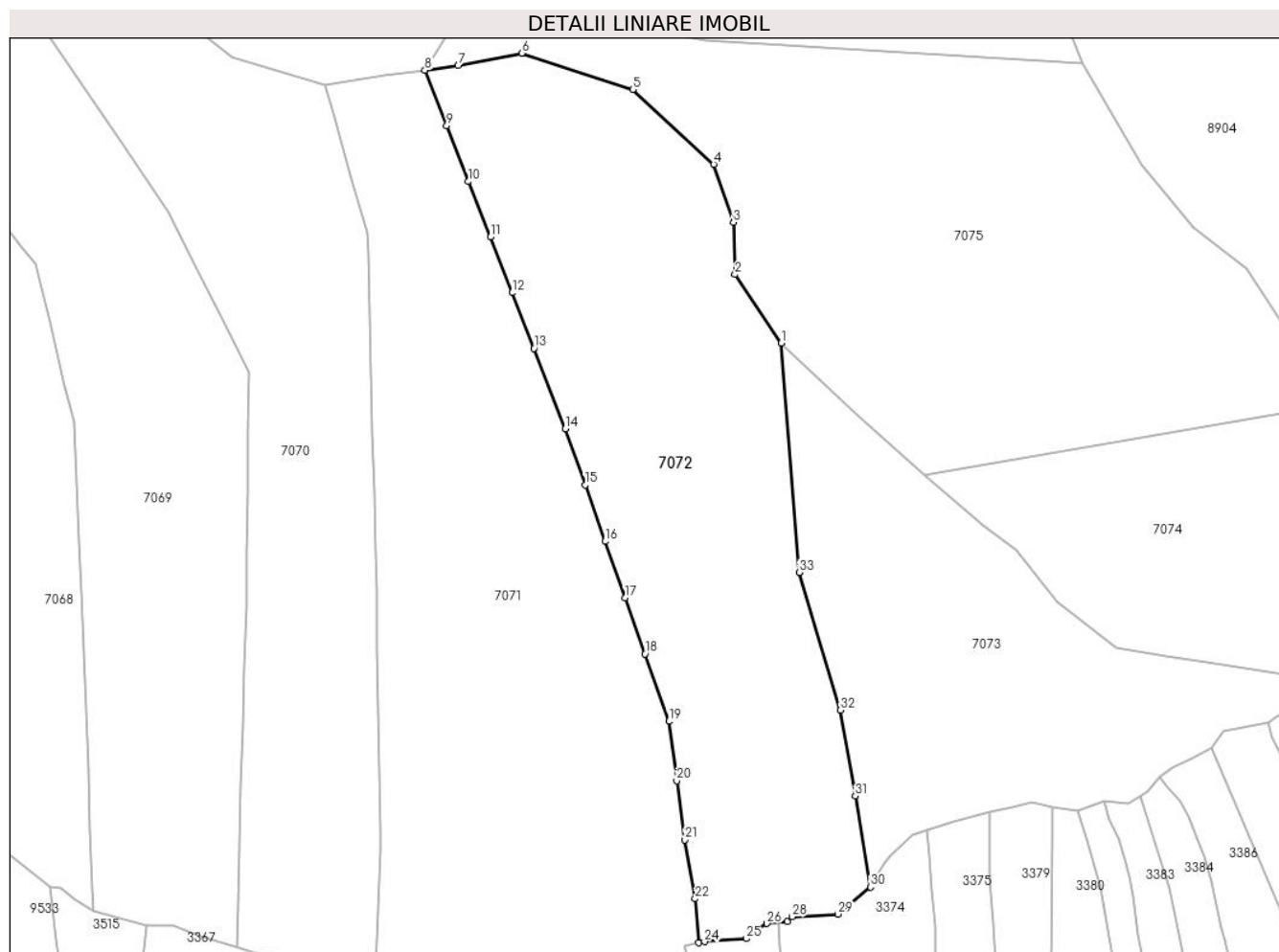
Inscrieri privind dezmembramintele dreptului de proprietate, drepturi reale de garanție și sarcini	Referințe
NU SUNT	

Anexa Nr. 1 La Partea I

Teren

Nr cadastral	Suprafața (mp)*	Observații / Referințe
51379	44.500	

* Suprafața este determinată în planul de proiecție Stereo 70.



Date referitoare la teren

Crt	Categorie folosință	Intra vilan	Suprafața (mp)	Tarla	Parcelă	Nr. topo	Observații / Referințe
1	padure	NU	44.500	-	-	-	PV 1151/23.11.2012

Lungime Segmente

1) Valorile lungimilor segmentelor sunt obținute din proiecție în plan.

Punct început	X / Y	Punct sfârșit	X / Y	Lungime segment (** (m)
1	574.958,454 634.239,215	2	574.935,247 634.273,62	41.5
3	574.934,433 634.299,784	4	574.924,483 634.328,913	30.782
5	574.883,949 634.366,557	6	574.828,022 634.384,732	58.806
7	574.796,15 634.378,498	8	574.779,38 634.376,182	16.929
9	574.790,339 634.348,255	10	574.801,297 634.320,328	30.0

Punct început	X / Y	Punct sfârșit	X / Y	Lungime segment (** (m)
2	574.935,247 634.273,62	3	574.934,433 634.299,784	26.177
4	574.924,483 634.328,913	5	574.883,949 634.366,557	55.318
6	574.828,022 634.384,732	7	574.796,15 634.378,498	32.476
8	574.779,38 634.376,182	9	574.790,339 634.348,255	30.0
10	574.801,297 634.320,328	11	574.812,256 634.292,402	29.999

Punct început	X / Y	Punct sfârșit	X / Y	Lungime segment (** (m)
11	574.812,256 634.292,402	12	574.823,214 634.264,475	30.0
13	574.834,173 634.236,548	14	574.850,014 634.196,178	43.367
15	574.860,023 634.167,897	16	574.870,032 634.139,616	30.0
17	574.880,041 634.111,335	18	574.890,05 634.083,054	30.0
19	574.902,019 634.049,234	20	574.906,004 634.019,5	30.0
21	574.909,99 633.989,766	22	574.915,26 633.960,136	30.095
23	574.916,924 633.938,041	24	574.919,855 633.938,602	2.984
25	574.940,859 633.940,09	26	574.951,258 633.947,736	12.907
27	574.961,384 633.948,668	28	574.963,957 633.951,089	3.533
29	574.987,046 633.952,499	30	575.003,33 633.966,074	21.2
31	574.995,714 634.011,764	32	574.988,256 634.054,909	43.785
33	574.967,45 634.124,049	1	574.958,454 634.239,215	115.517

Punct început	X / Y	Punct sfârșit	X / Y	Lungime segment (** (m)
12	574.823,214 634.264,475	13	574.834,173 634.236,548	30.0
14	574.850,014 634.196,178	15	574.860,023 634.167,897	30.0
16	574.870,032 634.139,616	17	574.880,041 634.111,335	30.0
18	574.890,05 634.083,054	19	574.902,019 634.049,234	35.875
20	574.906,004 634.019,5	21	574.909,99 633.989,766	30.0
22	574.915,26 633.960,136	23	574.916,924 633.938,041	22.158
24	574.919,855 633.938,602	25	574.940,859 633.940,09	21.057
26	574.951,258 633.947,736	27	574.961,384 633.948,668	10.169
28	574.963,957 633.951,089	29	574.987,046 633.952,499	23.132
30	575.003,33 633.966,074	31	574.995,714 634.011,764	46.32
32	574.988,256 634.054,909	33	574.967,45 634.124,049	72.203

** Lungimile segmentelor sunt determinate în planul de proiecție Stereo 70 și sunt rotunjite la 1 milimetru.

*** Distanța dintre puncte este formată din segmente cumulate ce sunt mai mici decât valoarea 1 milimetru.

**DATE DESPRE IMOBILUL NR. 7073**

Oficiul de Cadastru și Publicitate Imobiliară NEAMT
Biroul de Cadastru și Publicitate Imobiliară Targu-Neamt

A. Partea I. Descrierea imobilului

TEREN Extravilan

Adresa: Jud. Neamt, O.S.Pipirig,U.P.II Mihaieti-u.a.108A%

Nr. Crt	Nr cadastral Nr. topografic	Suprafața* (mp)	Observații / Referințe
A1	51380	27.927	Sector cadastral:181 Teren neimprejmuit;

B. Partea II. Proprietari și acte

Inscrieri privitoare la dreptul de proprietate și alte drepturi reale		Referințe
7548 / 14/03/2019		
Act Administrativ nr. Titlu Proprietate nr. 19985, din 25/10/2018 emis de CJPSDPAT NEAMT;		
B1	Intabulare, drept de PROPRIETATE, dobandit prin Reconstituire, cota actuala 1/1, cota initiala 1/1 1) MARCU GAVRIL 2) RAHĂU ECATERINA	A1

C. Partea III. SARCINI .

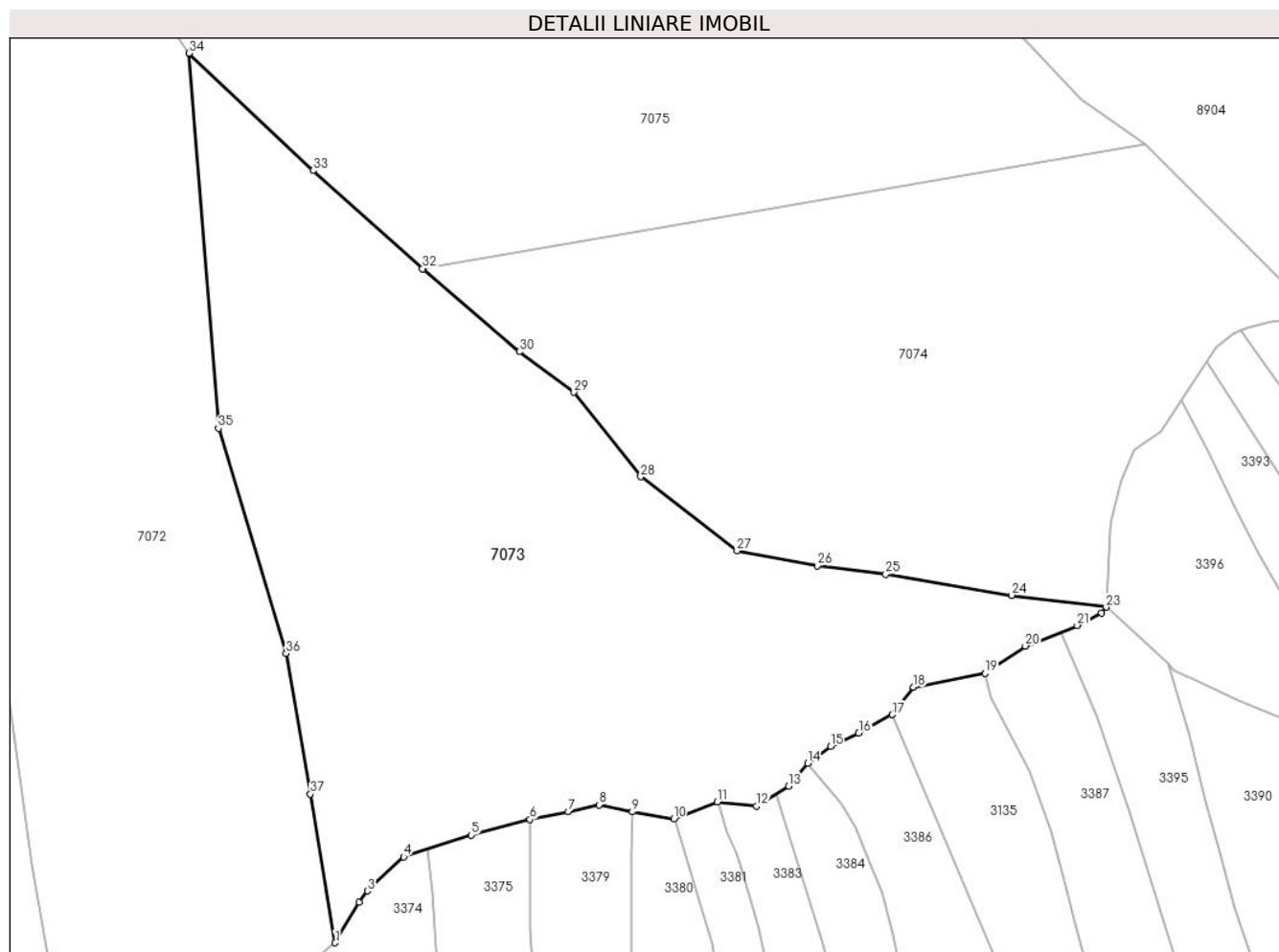
Inscrieri privind dezmembramintele dreptului de proprietate, drepturi reale de garanție și sarcini	Referințe
NU SUNT	

Anexa Nr. 1 La Partea I

Teren

Nr cadastral	Suprafața (mp)*	Observații / Referințe
51380	27.927	

* Suprafața este determinată în planul de proiecție Stereo 70.



Date referitoare la teren

Crt	Categorie folosință	Intra vilan	Suprafața (mp)	Tarla	Parcelă	Nr. topo	Observații / Referințe
1	padure	NU	27.927	-	-	-	PV 1152/23.11.2012

Lungime Segmente

1) Valorile lungimilor segmentelor sunt obținute din proiecție în plan.

Punct început	X / Y	Punct sfârșit	X / Y	Lungime segment (** (m)
1	575.003,33 633.966,074	2	575.010,638 633.978,496	14.412
3	575.013,217 633.981,964	4	575.024,314 633.992,492	15.296
5	575.045,167 633.999,149	6	575.063,21 634.003,897	18.657
7	575.074,909 634.006,309	8	575.084,492 634.008,439	9.817
9	575.094,623 634.006,257	10	575.107,409 634.004,125	12.963

Punct început	X / Y	Punct sfârșit	X / Y	Lungime segment (** (m)
2	575.010,638 633.978,496	3	575.013,217 633.981,964	4.322
4	575.024,314 633.992,492	5	575.045,167 633.999,149	21.89
6	575.063,21 634.003,897	7	575.074,909 634.006,309	11.945
8	575.084,492 634.008,439	9	575.094,623 634.006,257	10.363
10	575.107,409 634.004,125	11	575.120,73 634.009,361	14.313

Punct început	X / Y	Punct sfârșit	X / Y	Lungime segment (** (m)
11	575.120,73 634.009,361	12	575.132,762 634.008,049	12.103
13	575.142,611 634.014,179	14	575.148,502 634.021,2	9.165
15	575.155,527 634.026,431	16	575.164,205 634.030,478	9.575
17	575.174,484 634.036,145	18	575.180,945 634.044,609	10.648
19	575.203,056 634.048,761	20	575.215,406 634.057,199	14.957
21	575.231,343 634.063,496	22	575.238,843 634.067,374	8.443
23	575.240,252 634.069,138	24	575.211,217 634.072,795	29.264
25	575.172,487 634.079,218	26	575.151,47 634.081,862	21.183
27	575.126,81 634.086,439	28	575.097,202 634.109,145	37.312
29	575.076,721 634.135,115	30	575.059,9 634.147,57	20.93
31	575.030,562 634.172,74	32	575.030,204 634.173,06	0.48
33	574.996,533 634.203,172	34	574.958,454 634.239,215	52.432
35	574.967,45 634.124,049	36	574.988,256 634.054,909	72.203
37	574.995,714 634.011,764	1	575.003,33 633.966,074	46.32

Punct început	X / Y	Punct sfârșit	X / Y	Lungime segment (** (m)
12	575.132,762 634.008,049	13	575.142,611 634.014,179	11.601
14	575.148,502 634.021,2	15	575.155,527 634.026,431	8.759
16	575.164,205 634.030,478	17	575.174,484 634.036,145	11.738
18	575.180,945 634.044,609	19	575.203,056 634.048,761	22.497
20	575.215,406 634.057,199	21	575.231,343 634.063,496	17.136
22	575.238,843 634.067,374	23	575.240,252 634.069,138	2.258
24	575.211,217 634.072,795	25	575.172,487 634.079,218	39.259
26	575.151,47 634.081,862	27	575.126,81 634.086,439	25.081
28	575.097,202 634.109,145	29	575.076,721 634.135,115	33.074
30	575.059,9 634.147,57	31	575.030,562 634.172,74	38.655
32	575.030,204 634.173,06	33	574.996,533 634.203,172	45.172
34	574.958,454 634.239,215	35	574.967,45 634.124,049	115.517
36	574.988,256 634.054,909	37	574.995,714 634.011,764	43.785

** Lungimile segmentelor sunt determinate în planul de proiecție Stereo 70 și sunt rotunjite la 1 milimetru.

*** Distanța dintre puncte este formată din segmente cumulate ce sunt mai mici decât valoarea 1 milimetru.

**DATE DESPRE IMOBILUL NR. 7074**

Oficiul de Cadastru și Publicitate Imobiliară NEAMT
Biroul de Cadastru și Publicitate Imobiliară Targu-Neamt

A. Partea I. Descrierea imobilului

TEREN Extravilan

Adresa: Jud. Neamt, O.S.Pipirig,U.P.II Mihaieti-u.a.109A%

Nr. Crt	Nr cadastral Nr. topografic	Suprafața* (mp)	Observații / Referințe
A1	51383	22.073	Sector cadastral:181 Teren neimprejmuit;

B. Partea II. Proprietari și acte

Inscrieri privitoare la dreptul de proprietate și alte drepturi reale		Referințe
7550 / 14/03/2019		
Act Administrativ nr. 19985 - titlu de proprietate, din 25/10/2018 emis de CJPSDPAT NEAMT;		
B1	Intabulare, drept de PROPRIETATE, dobandit prin Reconstituire, cota actuala 1/1, cota initiala 1/1	A1
	1) MARCU GAVRIL 2) RAHĂU ECATERINA	

C. Partea III. SARCINI .

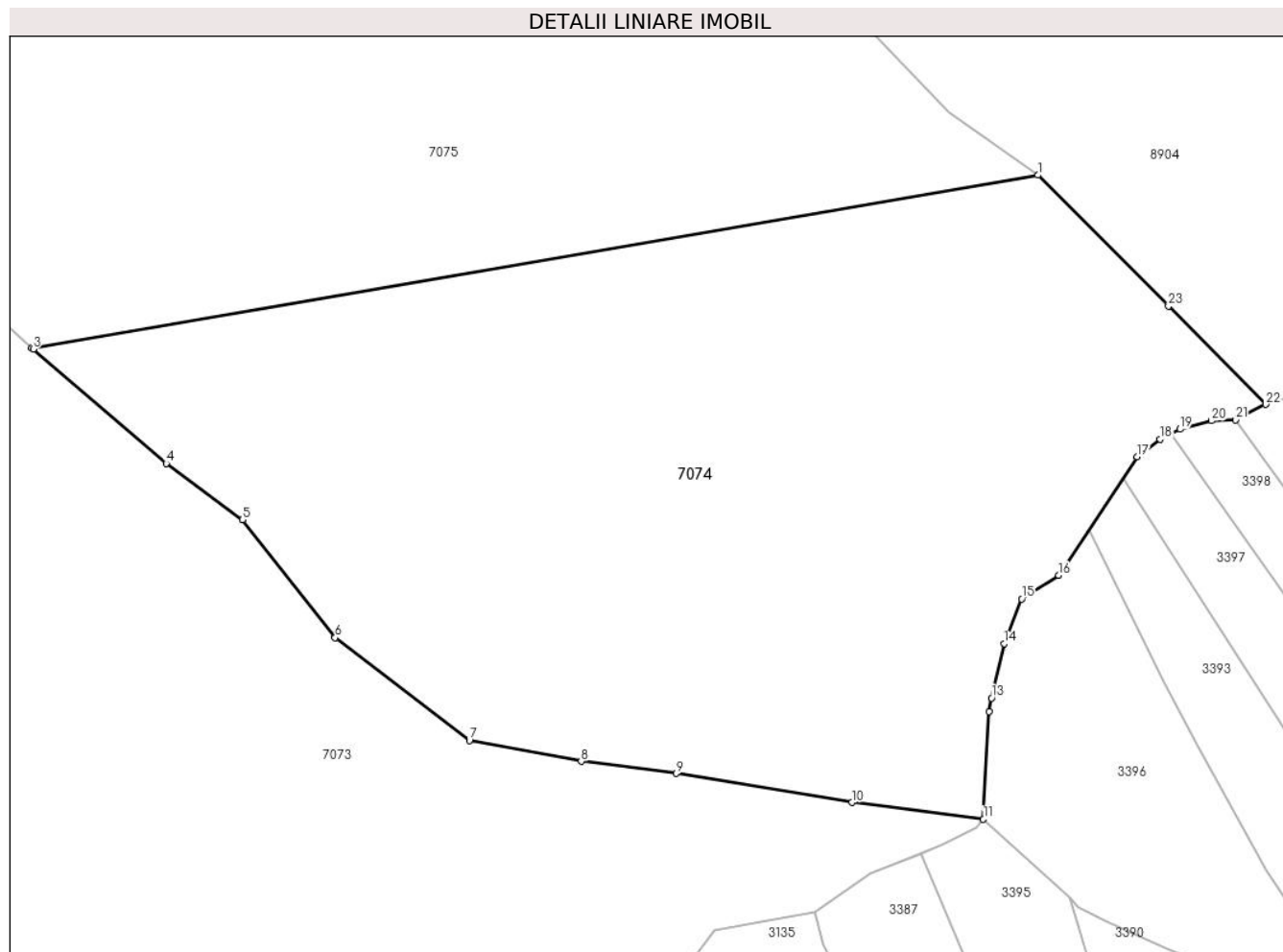
Inscrieri privind dezmembramintele dreptului de proprietate, drepturi reale de garanție și sarcini	Referințe
NU SUNT	

Anexa Nr. 1 La Partea I

Teren

Nr cadastral	Suprafața (mp)*	Observații / Referințe
51383	22.073	

* Suprafața este determinată în planul de proiecție Stereo 70.



Date referitoare la teren

Crt	Categorie folosință	Intravilan	Suprafața (mp)	Tarla	Parcelă	Nr. topo	Observații / Referințe
1	padure	NU	22.073	-	-	-	PV 1152/23.11.2012

Lungime Segmente

1) Valorile lungimilor segmentelor sunt obținute din proiecție în plan.

Punct început	X / Y	Punct sfârșit	X / Y	Lungime segment (** (m)
1	575.252,314 634.211,118	2	575.030,204 634.173,06	225.347
3	575.030,562 634.172,74	4	575.059,9 634.147,57	38.655
5	575.076,721 634.135,115	6	575.097,202 634.109,145	33.074
7	575.126,81 634.086,439	8	575.151,47 634.081,862	25.081
9	575.172,487 634.079,218	10	575.211,217 634.072,795	39.259

Punct început	X / Y	Punct sfârșit	X / Y	Lungime segment (** (m)
2	575.030,204 634.173,06	3	575.030,562 634.172,74	0.48
4	575.059,9 634.147,57	5	575.076,721 634.135,115	20.93
6	575.097,202 634.109,145	7	575.126,81 634.086,439	37.312
8	575.151,47 634.081,862	9	575.172,487 634.079,218	21.183
10	575.211,217 634.072,795	11	575.240,252 634.069,138	29.264

Punct început	X / Y	Punct sfârșit	X / Y	Lungime segment (** (m)
11	575.240,252 634.069,138	12	575.241,511 634.092,891	23.786
13	575.242,03 634.095,841	14	575.244,824 634.107,85	12.33
15	575.248,74 634.117,66	16	575.256,889 634.122,874	9.674
17	575.274,153 634.149,035	18	575.279,235 634.152,905	6.388
19	575.283,66 634.155,102	20	575.290,617 634.156,961	7.201
21	575.295,974 634.157,122	22	575.302,599 634.160,573	7.47
23	575.281,138 634.182,203	1	575.252,314 634.211,118	40.828

Punct început	X / Y	Punct sfârșit	X / Y	Lungime segment (** (m)
12	575.241,511 634.092,891	13	575.242,03 634.095,841	2.995
14	575.244,824 634.107,85	15	575.248,74 634.117,66	10.563
16	575.256,889 634.122,874	17	575.274,153 634.149,035	31.344
18	575.279,235 634.152,905	19	575.283,66 634.155,102	4.94
20	575.290,617 634.156,961	21	575.295,974 634.157,122	5.359
22	575.302,599 634.160,573	23	575.281,138 634.182,203	30.47

** Lungimile segmentelor sunt determinate în planul de proiecție Stereo 70 și sunt rotunjite la 1 milimetru.

*** Distanța dintre puncte este formată din segmente cumulate ce sunt mai mici decât valoarea 1 milimetru.

**DATE DESPRE IMOBILUL NR. 7075**

Oficiul de Cadastru și Publicitate Imobiliară NEAMT
Biroul de Cadastru și Publicitate Imobiliară Targu-Neamt

A. Partea I. Descrierea imobilului

TEREN Extravilan

Adresa: Jud. Neamt, O.S.Pipirig,U.P.II Mihaieti-u.a.109A%

Nr. Crt	Nr cadastral Nr. topografic	Suprafața* (mp)	Observații / Referințe
A1	51384	50.000	Sector cadastral:181 Teren neimpregmuit;

B. Partea II. Proprietari și acte

Inscrieri privitoare la dreptul de proprietate și alte drepturi reale		Referințe
28614 / 09/12/2021		
Act Administrativ nr. TITLU DE PROPRIETATE nr. 22170, din 19/10/2021 emis de CJPSDPAT NEAMT (act administrativ nr CERTIFICAT DE DECES nr. 46 din 27.08.2011, emis de PRIMARIA PIPIRIG;act administrativ nr CERTIFICAT DE DECES nr. 27 din 06.07.1981, emis de PRIMARIA PIPIRIG);		
B1	Intabulare, drept de PROPRIETATE, dobandit prin Reconstituire, cota actuala 1/1, cota initiala 1/1	A1
	1) RAHĂU ION 2) LAZĂR MIHAELA 3) GRIGORAȘ NATALIA, decedată 4) GAVRILUȚ MARIA 5) ROPOTICĂ ELEONORA	

C. Partea III. SARCINI .

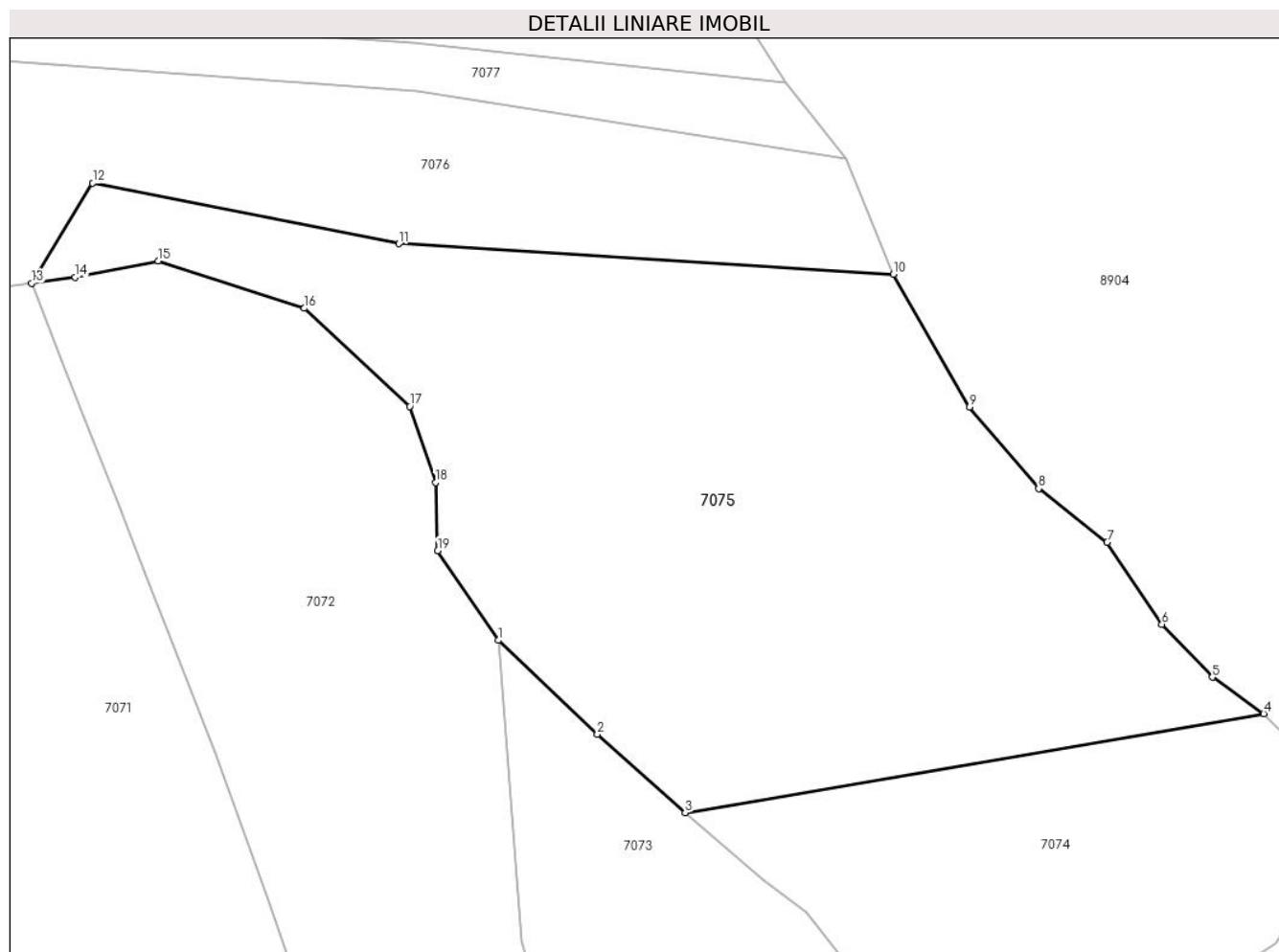
Inscrieri privind dezmembramintele dreptului de proprietate, drepturi reale de garanție și sarcini	Referințe
NU SUNT	

Anexa Nr. 1 La Partea I

Teren

Nr cadastral	Suprafața (mp)*	Observații / Referințe
51384	50.000	

* Suprafața este determinată în planul de proiecție Stereo 70.



Date referitoare la teren

Crt	Categorie folosință	Intravilan	Suprafața (mp)	Tarla	Parcelă	Nr. topo	Observații / Referințe
1	padure	NU	50.000	-	-	-	PV 1014/16.05.2012

Lungime Segmente

1) Valorile lungimilor segmentelor sunt obținute din proiecție în plan.

Punct început	X / Y	Punct sfârșit	X / Y	Lungime segment (** (m)
1	574.958,454 634.239,215	2	574.996,533 634.203,172	52.432
2	574.996,533 634.203,172	3	575.030,204 634.173,06	45.172
3	575.030,204 634.173,06	4	575.252,314 634.211,118	225.347
4	575.252,314 634.211,118	5	575.232,562 634.225,088	24.193
5	575.232,562 634.225,088	6	575.213,197 634.245,355	28.031

Punct început	X / Y	Punct sfârșit	X / Y	Lungime segment (** (m)
6	575.213,197 634.245,355	7	575.192,187 634.276,775	37.797
7	575.192,187 634.276,775	8	575.165,887 634.297,407	33.427
8	575.165,887 634.297,407	9	575.139,352 634.328,677	41.011
9	575.139,352 634.328,677	10	575.110,102 634.379,595	58.721
10	575.110,102 634.379,595	11	574.920,353 634.391,314	190.111
11	574.920,353 634.391,314	12	574.802,829 634.414,547	119.798
12	574.802,829 634.414,547	13	574.779,38 634.376,182	44.964
13	574.779,38 634.376,182	14	574.796,15 634.378,498	16.929
14	574.796,15 634.378,498	15	574.828,022 634.384,732	32.476
15	574.828,022 634.384,732	16	574.883,949 634.366,557	58.806
16	574.883,949 634.366,557	17	574.924,483 634.328,913	55.318
17	574.924,483 634.328,913	18	574.934,433 634.299,784	30.782
18	574.934,433 634.299,784	19	574.935,247 634.273,62	26.177
19	574.935,247 634.273,62	1	574.958,454 634.239,215	41.5

** Lungimile segmentelor sunt determinate în planul de proiecție Stereo 70 și sunt rotunjite la 1 milimetru.

*** Distanța dintre puncte este formată din segmente cumulate ce sunt mai mici decât valoarea 1 milimetru.

**DATE DESPRE IMOBILUL NR. 7076**

Oficiul de Cadastru și Publicitate Imobiliară NEAMT
Biroul de Cadastru și Publicitate Imobiliară Targu-Neamt

A. Partea I. Descrierea imobilului

TEREN Extravilan

Adresa: Jud. Neamt

Nr. Crt	Nr cadastral Nr. topografic	Suprafața* (mp)	Observații / Referințe
A1		30.000	Sector cadastral:181 Teren neimprejmuit;

B. Partea II. Proprietari și acte

Inscrieri privitoare la dreptul de proprietate și alte drepturi reale		Referințe
/		
Act Administrativ nr. 1015, din 16/05/2012 emis de Primaria comunei Pipirig (CJSDPAT NEAMT NR.9424 / 10.04.2012, HCL NR.29 / 17.01.2012 + ANEXA);		
B1	Inscrierea provizorie, drept de PROPRIETATE, dobandit prin Lege, cota actuala 1/1, cota initiala 1/1 1) SIMINA GR DUMITRU 2) COJOCARU GR MARIA	A1

C. Partea III. SARCINI .

Inscrieri privind dezmembramintele dreptului de proprietate, drepturi reale de garanție și sarcini	Referințe
NU SUNT	

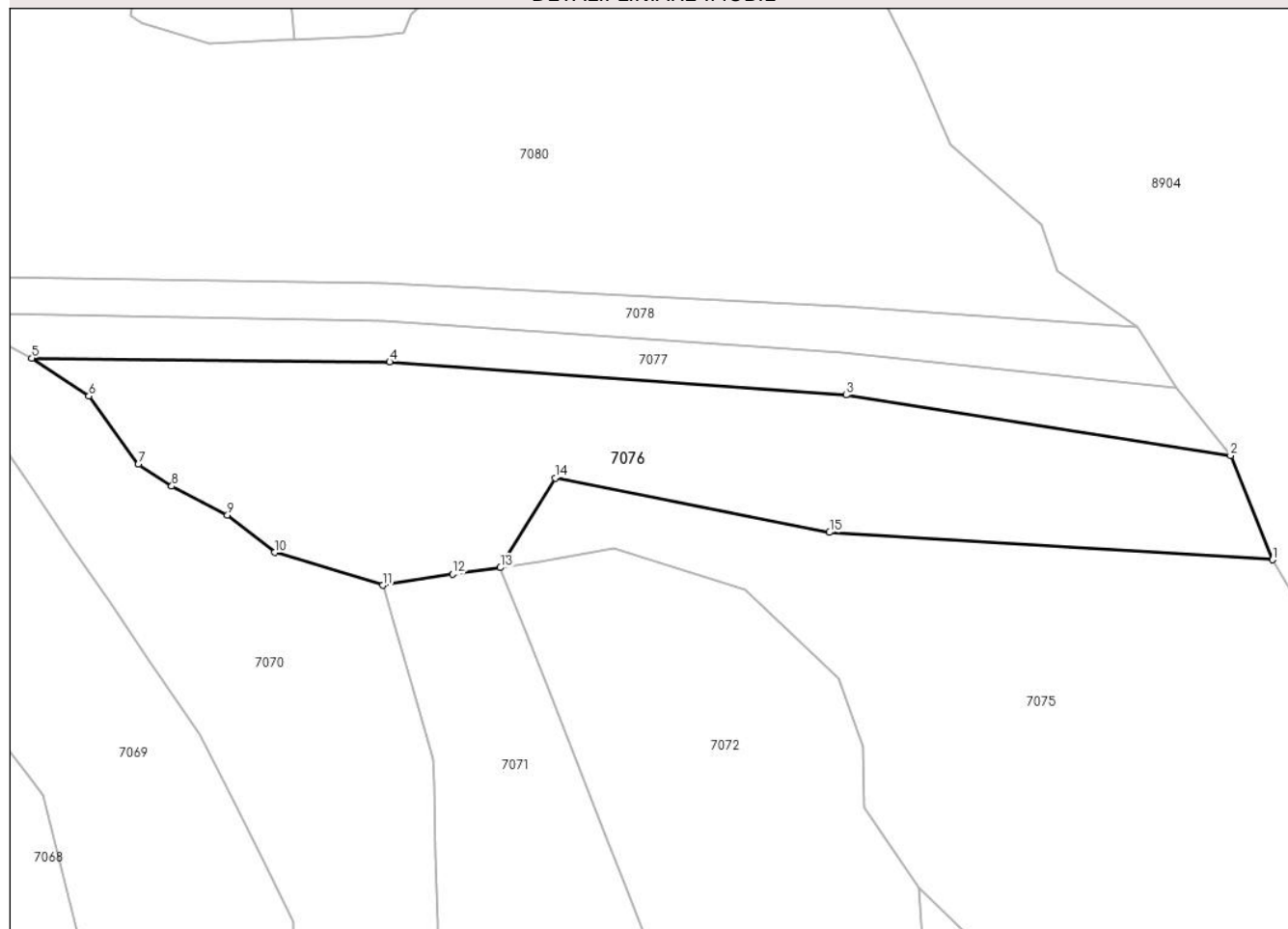
Anexa Nr. 1 La Partea I

Teren

Nr cadastral	Suprafața (mp)*	Observații / Referințe
	30.000	

* Suprafața este determinată în planul de proiecție Stereo 70.

DETALII LINIARE IMOBIL



Date referitoare la teren

Crt	Categorie folosință	Intravilan	Suprafața (mp)	Tarla	Parcelă	Nr. topo	Observații / Referințe
1	padure	NU	30.000	U.P. II Mihaiieți	UA 109A%	-	

Lungime Segmente

1) Valorile lungimilor segmentelor sunt obținute din proiecție în plan.

Punct început	X / Y	Punct sfârșit	X / Y	Lungime segment (** (m)
1	575.110,102 634.379,595	2	575.092,047 634.424,152	48.076
2	575.092,047 634.424,152	3	574.927,403 634.450,064	166.671
3	574.927,403 634.450,064	4	574.731,966 634.464,215	195.949
4	574.731,966 634.464,215	5	574.578,727 634.465,868	153.248
5	574.578,727 634.465,868	6	574.603,216 634.449,637	29.38

Punct început	X / Y	Punct sfârşit	X / Y	Lungime segment (** (m)
6	574.603,216 634.449,637	7	574.624,369 634.420,417	36.073
7	574.624,369 634.420,417	8	574.638,655 634.411,083	17.065
8	574.638,655 634.411,083	9	574.662,53 634.398,737	26.878
9	574.662,53 634.398,737	10	574.682,776 634.382,716	25.818
10	574.682,776 634.382,716	11	574.729,034 634.368,643	48.351
11	574.729,034 634.368,643	12	574.759,01 634.373,369	30.346
12	574.759,01 634.373,369	13	574.779,38 634.376,182	20.563
13	574.779,38 634.376,182	14	574.802,829 634.414,547	44.964
14	574.802,829 634.414,547	15	574.920,353 634.391,314	119.798
15	574.920,353 634.391,314	1	575.110,102 634.379,595	190.111

** Lungimile segmentelor sunt determinate în planul de proiecție Stereo 70 și sunt rotunjite la 1 milimetru.

*** Distanța dintre puncte este formată din segmente cumulate ce sunt mai mici decât valoarea 1 milimetru.

**DATE DESPRE IMOBILUL NR. 7077**

Oficiul de Cadastru și Publicitate Imobiliară NEAMT
Biroul de Cadastru și Publicitate Imobiliară Targu-Neamt

A. Partea I. Descrierea imobilului

TEREN Extravilan

Adresa: Jud. Neamt, O.S.Pipirig,U.P.II Mihaieti-u.a.109A%

Nr. Crt	Nr cadastral Nr. topografic	Suprafața* (mp)	Observații / Referințe
A1	51386	10.000	Sector cadastral:181 Teren neimprejmuit;

B. Partea II. Proprietari și acte

Inscrieri privitoare la dreptul de proprietate și alte drepturi reale		Referințe
21240 / 20/09/2021		
Act Administrativ nr. TITLU DE PROPRIETATE nr. 22149, din 16/08/2021 emis de CJPSDPAT NEAMT (act administrativ nr CERTIFICAT DE DECES nr. 28 din 23.05.2012, emis de PRIMARIA PIPIRIG);		
B1	Intabulare, drept de PROPRIETATE, dobandit prin Reconstituire, cota actuala 1/1, cota initiala 1/1 1) GRIGORAȘ IC VASILE, decedat	A1

C. Partea III. SARCINI .

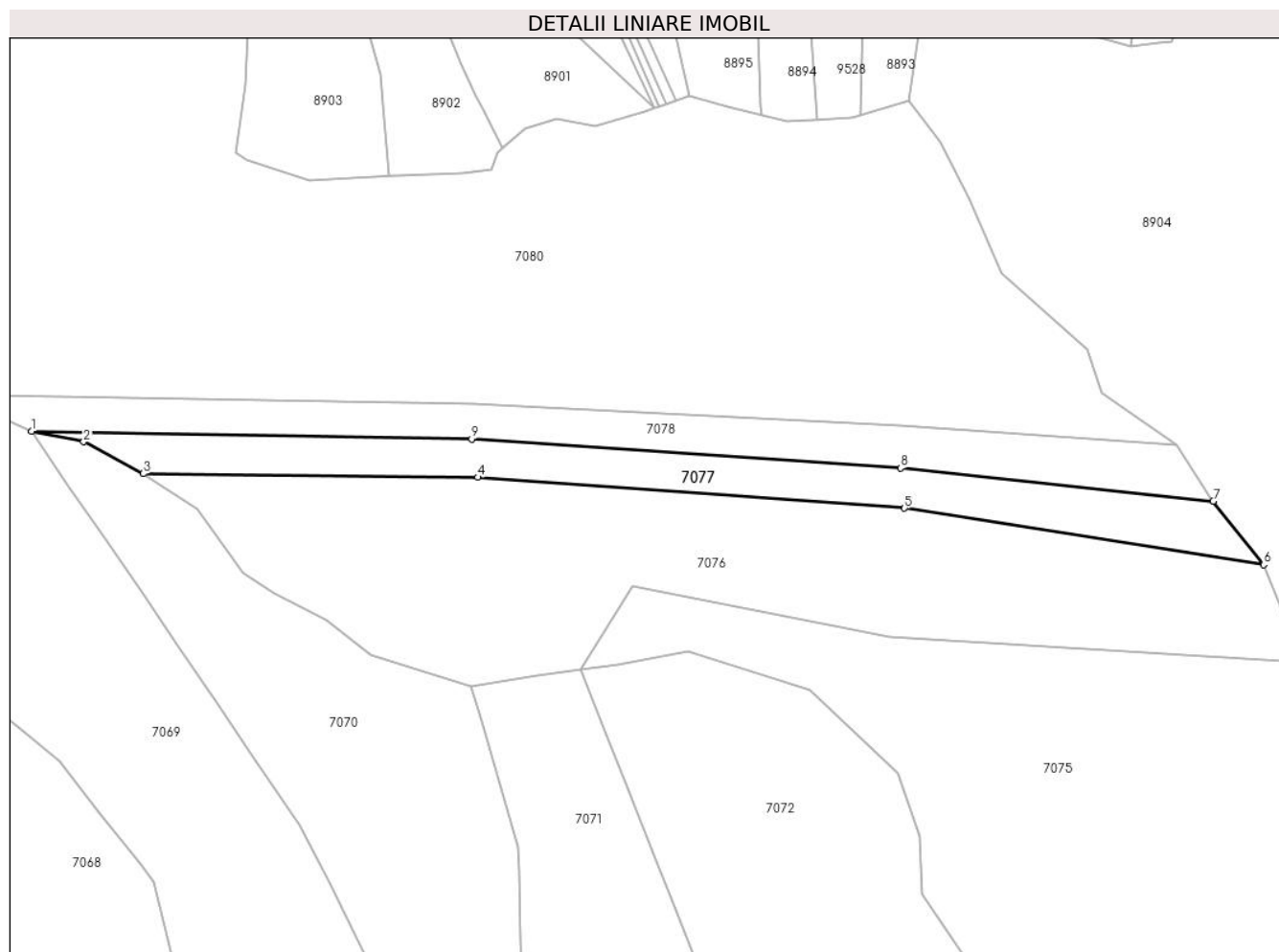
Inscrieri privind dezmembramintele dreptului de proprietate, drepturi reale de garanție și sarcini	Referințe
NU SUNT	

Anexa Nr. 1 La Partea I

Teren

Nr cadastral	Suprafața (mp)*	Observații / Referințe
51386	10.000	

* Suprafața este determinată în planul de proiecție Stereo 70.



Date referitoare la teren

Crt	Categorie folosință	Intra vilan	Suprafața (mp)	Tarla	Parcelă	Nr. topo	Observații / Referințe
1	padure	NU	10.000	-	-	-	PV 1153/23.11.2012

Lungime Segmente

1) Valorile lungimilor segmentelor sunt obținute din proiecție în plan.

Punct început	X / Y	Punct sfârșit	X / Y	Lungime segment (** (m)
1	574.527,517 634.485,311	2	574.551,373 634.480,518	24.333
2	574.551,373 634.480,518	3	574.578,727 634.465,868	31.03
3	574.578,727 634.465,868	4	574.731,966 634.464,215	153.248
4	574.731,966 634.464,215	5	574.927,403 634.450,064	195.949
5	574.927,403 634.450,064	6	575.092,047 634.424,152	166.671

Punct început	X / Y	Punct sfârșit	X / Y	Lungime segment (** (m)
6	575.092,047 634.424,152	7	575.068,944 634.453,296	37.19
7	575.068,944 634.453,296	8	574.925,581 634.468,443	144.161
8	574.925,581 634.468,443	9	574.729,143 634.481,796	196.891
9	574.729,143 634.481,796	1	574.527,517 634.485,311	201.657

** Lungimile segmentelor sunt determinate în planul de proiecție Stereo 70 și sunt rotunjite la 1 milimetru.

*** Distanța dintre puncte este formată din segmente cumulate ce sunt mai mici decât valoarea 1 milimetru.

**DATE DESPRE IMOBILUL NR. 7078**

Oficiul de Cadastru și Publicitate Imobiliară NEAMT
Biroul de Cadastru și Publicitate Imobiliară Targu-Neamt

A. Partea I. Descrierea imobilului

TEREN Extravilan

Adresa: Jud. Neamt

Nr. Crt	Nr cadastral Nr. topografic	Suprafața* (mp)	Observații / Referințe
A1		10.000	Sector cadastral:181 Teren neimpregmuit;

B. Partea II. Proprietari și acte

Inscrieri privitoare la dreptul de proprietate și alte drepturi reale		Referințe
/		
Act Administrativ nr. 1154, din 23/11/2012 emis de Primaria comunei Pipirig (CJSDPAT NEAMT NR.9544 / 25.09.2012, HCL NR.33 / 14.06.2012 + ANEXA);		
B1	Inscrierea provizorie, drept de PROPRIETATE, dobandit prin Lege, cota actuala 1/1, cota initiala 1/1 1) GRIGORAȘ C.V. GHIORGHI	A1

C. Partea III. SARCINI .

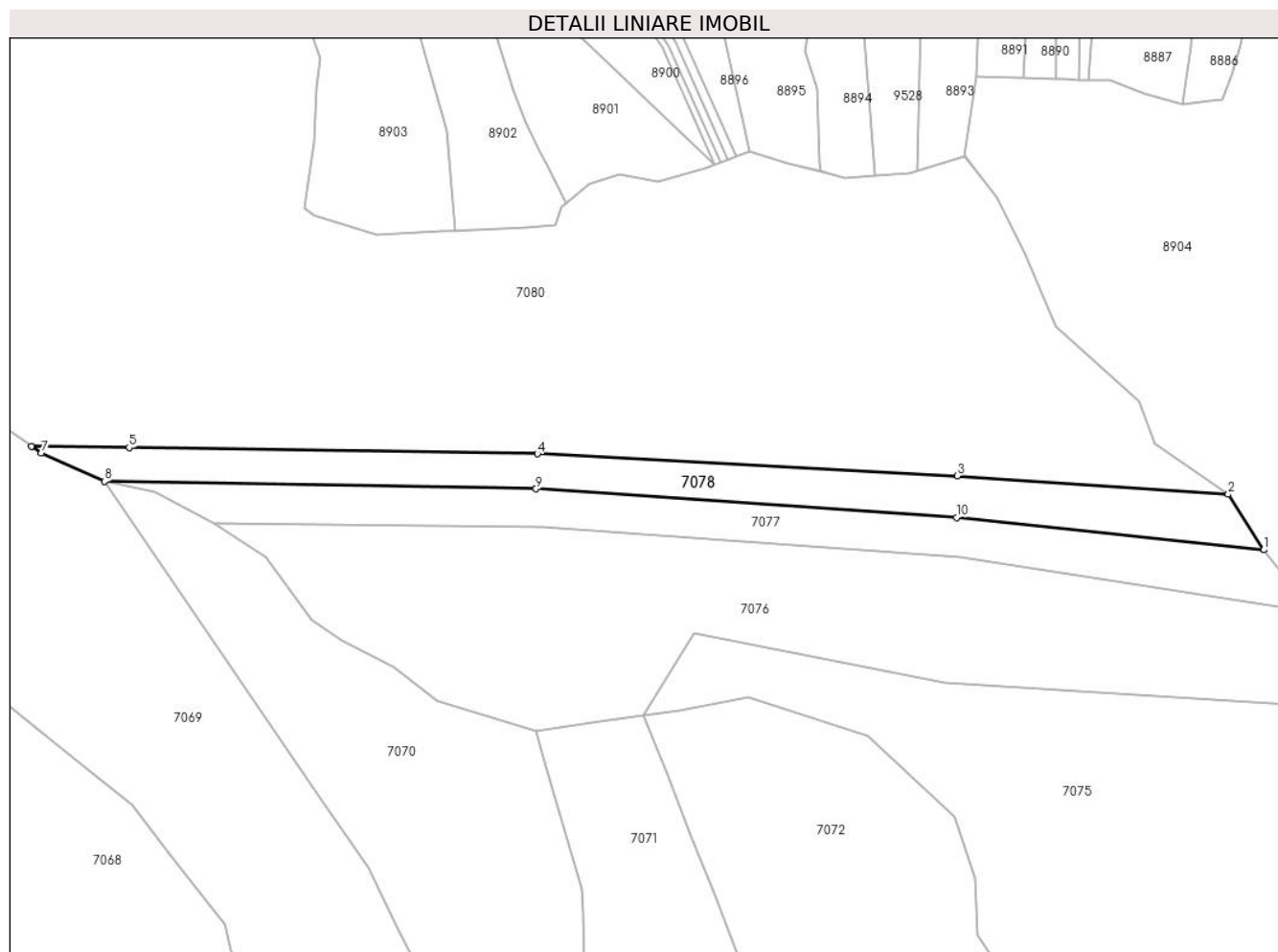
Inscrieri privind dezmembramintele dreptului de proprietate, drepturi reale de garanție și sarcini	Referințe
NU SUNT	

Anexa Nr. 1 La Partea I

Teren

Nr cadastral	Suprafața (mp)*	Observații / Referințe
	10.000	

* Suprafața este determinată în planul de proiecție Stereo 70.



Date referitoare la teren

Crt	Categorie folosință	Intravilan	Suprafața (mp)	Tarla	Parcelă	Nr. topo	Observații / Referințe
1	padure	NU	10.000	U.P. II Mihaieni	UA 109A%, 109B%	-	

Lungime Segmente

1) Valorile lungimilor segmentelor sunt obținute din proiecție în plan.

Punct început	X / Y	Punct sfârșit	X / Y	Lungime segment (** (m)
1	575.068,944 634.453,296	2	575.052,373 634.479,216	30.764
2	575.052,373 634.479,216	3	574.925,825 634.487,774	126.837
3	574.925,825 634.487,774	4	574.729,744 634.498,121	196.354
4	574.729,744 634.498,121	5	574.539,058 634.501,013	190.708
5	574.539,058 634.501,013	6	574.493,556 634.501,703	45.507

Punct început	X / Y	Punct sfârșit	X / Y	Lungime segment (** (m)
6	574.493,556 634.501,703	7	574.498,175 634.498,447	5.651
7	574.498,175 634.498,447	8	574.527,517 634.485,311	32.148
8	574.527,517 634.485,311	9	574.729,143 634.481,796	201.657
9	574.729,143 634.481,796	10	574.925,581 634.468,443	196.891
10	574.925,581 634.468,443	1	575.068,944 634.453,296	144.161

** Lungimile segmentelor sunt determinate în planul de proiecție Stereo 70 și sunt rotunjite la 1 milimetru.

*** Distanța dintre puncte este formată din segmente cumulate ce sunt mai mici decât valoarea 1 milimetru.

**DATE DESPRE IMOBILUL NR. 7080**

Oficiul de Cadastru și Publicitate Imobiliară NEAMT
Biroul de Cadastru și Publicitate Imobiliară Targu-Neamt

A. Partea I. Descrierea imobilului

TEREN Necunoscut

Adresa: Loc. Pluton, Jud. Neamt, si extravilan UAT Pipirig

Nr. Crt	Nr cadastral Nr. topografic	Suprafața* (mp)	Observații / Referințe
A1		Din acte: 27.895.000 Masurata: 3.707.836	Sector cadastral:181 Teren neimprejmuit; DIFERENTA DE SUPRAFATA INSCRISA IN INVENTARUL BUNURILOR DIN DOMENIUL PUBLIC AL STATULUI SE REGASESTE IN ALTE SECTOARE CADASTRALE

B. Partea II. Proprietari și acte

Inscrieri privitoare la dreptul de proprietate și alte drepturi reale		Referințe
7080 / 13/01/2023		
Act Administrativ nr. 1705, din 21/12/2006 emis de GUVERNUL ROMANIEI;		
B1	Intabulare, drept de PROPRIETATE, dobandit prin Lege, cota actuala 1/1, cota initiala 1/1 1) STATUL ROMAN , CIF:99999999999999, -domeniul public	A1
Act Administrativ nr. 982, din 29/12/1998 emis de GUVERNUL ROMANIEI (ORDINUL 182/26.02.2018 AVIZ CTAS 895/13.12.2017 EXTRAS DIN AMENAJAMENTUL SILVIC AL UNITATILOR DE PRODUCTIE);		
B2	Intabulare, drept de ADMINISTRARE, dobandit prin Lege, cota actuala 1/1 1) RNP - ROMSILVA - PRIN DIRECTIA SILVICA NEAMT , CIF:1590120	A1

C. Partea III. SARCINI .

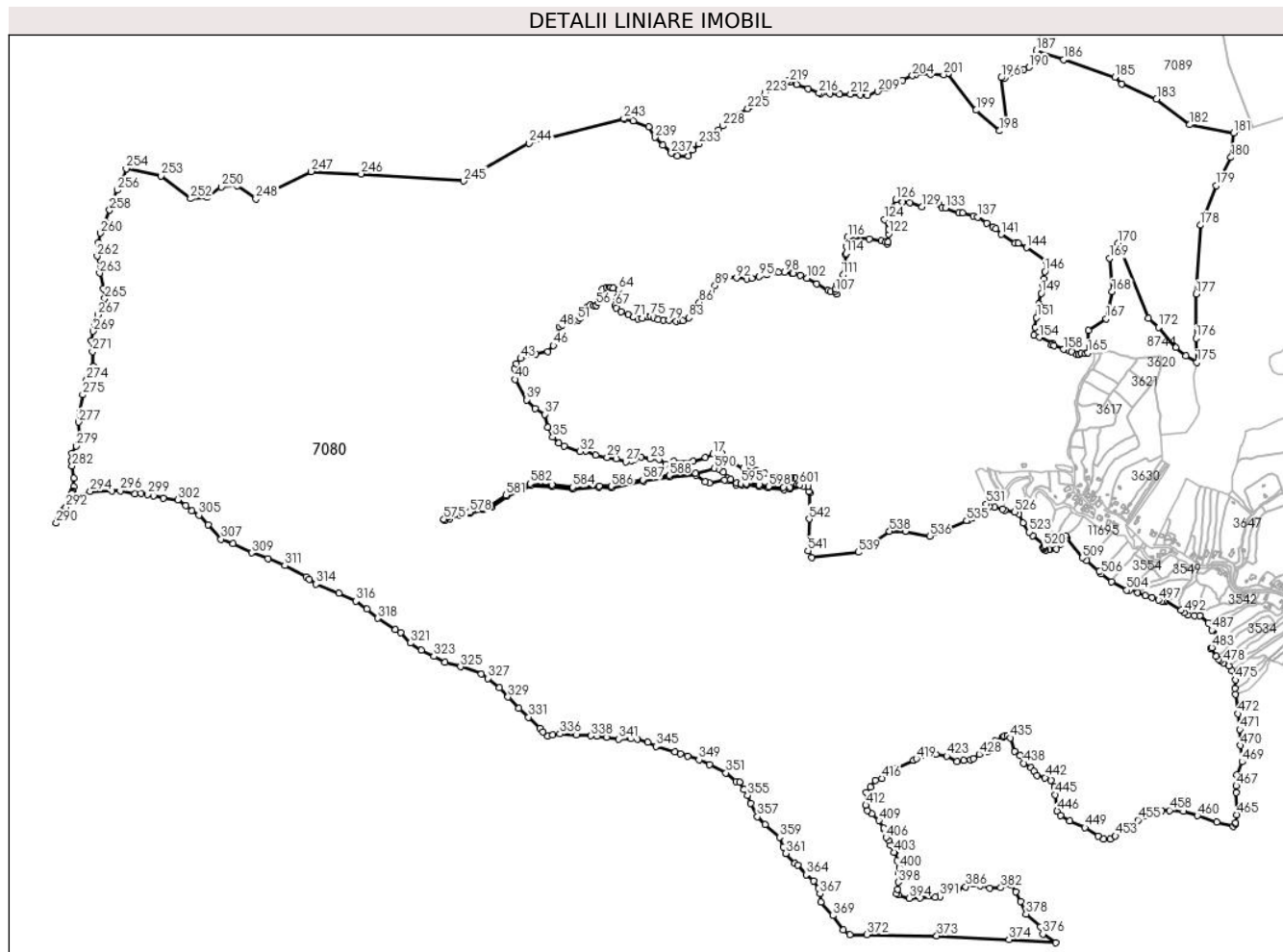
Inscrieri privind dezmembramintele dreptului de proprietate, drepturi reale de garanție și sarcini	Referințe
NU SUNT	

Anexa Nr. 1 La Partea I

Teren

Nr cadastral	Suprafața (mp)*	Observații / Referințe
	Din acte: 27.895.000 Masurata: 3.707.836	DIFERENTA DE SUPRAFATA INSCRISA IN INVENTARUL BUNURILOR DIN DOMENIUL PUBLIC AL STATULUI SE REGASESTE IN ALTE SECTOARE CADASTRALE

* Suprafața este determinată în planul de proiecție Stereo 70.



Date referitoare la teren

Crt	Categorie folosință	Intra vilan	Suprafața (mp)	Tarla	Parcelă	Nr. topo	Observații / Referințe
1	padure	NU	3.705.401	UP II Mihaieti	UA 109A, 110 - 118	-	UP II Mihaieti - Pipirig, UA 109A, 110, 111, 112, 113, 114, 115, 116, 117, 118
1	padure	DA	653	UP II Mihaieti	UA 109A, 110 - 118	-	UP II Mihaieti - Pipirig, UA 109A, 110, 111, 112, 113, 114, 115, 116, 117, 118
1	padure	DA	159	UP II Mihaieti	UA 109A, 110 - 118	-	UP II Mihaieti - Pipirig, UA 109A, 110, 111, 112, 113, 114, 115, 116, 117, 118
1	padure	DA	1.424	UP II Mihaieti	UA 109A, 110 - 118	-	UP II Mihaieti - Pipirig, UA 109A, 110, 111, 112, 113, 114, 115, 116, 117, 118
1	padure	DA	199	UP II Mihaieti	UA 109A, 110 - 118	-	UP II Mihaieti - Pipirig, UA 109A, 110, 111, 112, 113, 114, 115, 116, 117, 118

Lungime Segmente

1) Valorile lungimilor segmentelor sunt obținute din proiecție în plan.

Punct început	X / Y	Punct sfârșit	X / Y	Lungime segment
1	574.351,093 635.724,968	2	574.351,894 635.734,342	9.408
4	574.333,862 635.743,153	5	574.330,72 635.743,488	3.16
7	574.311,112 635.743,725	8	574.294,143 635.745,976	17.118
10	574.239,437 635.762,014	11	574.209,723 635.767,948	30.301
13	574.203,62 635.767,194	14	574.154,157 635.795,086	56.785
16	574.135,021 635.812,391	17	574.122,121 635.807,854	13.675
19	574.067,473 635.786,777	20	574.014,645 635.787,546	52.834
22	573.975,0 635.793,084	23	573.951,746 635.793,584	23.259
25	573.908,477 635.792,216	26	573.899,963 635.789,271	9.009
28	573.858,425 635.793,498	29	573.834,184 635.797,904	24.638
31	573.776,509 635.815,957	32	573.760,178 635.813,817	16.471
34	573.702,346 635.836,57	35	573.686,583 635.853,061	22.813
37	573.665,033 635.914,749	38	573.638,289 635.930,078	30.826
40	573.584,38 636.009,502	41	573.582,141 636.039,139	29.721
43	573.599,82 636.066,608	44	573.640,13 636.078,744	42.097
46	573.688,14 636.101,769	47	573.697,758 636.120,445	21.007
49	573.712,223 636.157,372	50	573.741,152 636.166,927	30.466
52	573.760,584 636.175,522	53	573.777,631 636.205,736	34.691
55	573.798,812 636.210,9	56	573.805,528 636.210,9	6.716
58	573.816,424 636.245,246	59	573.821,347 636.254,883	10.822
61	573.840,626 636.259,599	62	573.844,418 636.259,235	3.809
64	573.866,059 636.252,628	65	573.862,983 636.233,148	19.721
67	573.855,599 636.209,362	68	573.858,881 636.203,826	6.436
70	573.891,287 636.184,756	71	573.905,732 636.178,183	15.87
73	573.929,114 636.174,902	74	573.945,317 636.180,849	17.26
76	573.961,741 636.176,633	77	573.972,225 636.171,776	11.554
79	574.002,4 636.170,242	80	574.021,068 636.166,663	19.008
82	574.039,295 636.169,003	83	574.055,661 636.177,44	18.413
85	574.074,073 636.202,494	86	574.085,068 636.218,856	19.713
88	574.117,115 636.247,058	89	574.127,344 636.264,442	20.17
91	574.157,007 636.287,196	92	574.186,159 636.285,15	29.224
94	574.227,842 636.283,872	95	574.247,765 636.289,597	20.729

Punct început	X / Y	Punct sfârșit	X / Y	Lungime segment
2	574.351,894 635.734,342	3	574.344,346 635.743,552	11.908
5	574.330,72 635.743,488	6	574.324,38 635.744,145	6.374
8	574.294,143 635.745,976	9	574.261,526 635.755,215	33.9
11	574.209,723 635.767,948	12	574.206,316 635.766,978	3.542
14	574.154,157 635.795,086	15	574.145,016 635.808,1	15.904
17	574.122,121 635.807,854	18	574.101,369 635.797,747	23.082
20	574.014,645 635.787,546	21	573.994,422 635.779,611	21.724
23	573.951,746 635.793,584	24	573.926,199 635.799,343	26.188
26	573.899,963 635.789,271	27	573.885,318 635.785,487	15.126
29	573.834,184 635.797,904	30	573.802,487 635.804,029	32.283
32	573.760,178 635.813,817	33	573.717,068 635.828,24	45.459
35	573.686,583 635.853,061	36	573.673,616 635.880,254	30.126
38	573.638,289 635.930,078	39	573.616,295 635.954,085	32.559
41	573.582,141 636.039,139	42	573.587,082 636.052,393	14.145
44	573.640,13 636.078,744	45	573.673,336 636.084,472	33.696
47	573.697,758 636.120,445	48	573.704,732 636.152,207	32.519
50	573.741,152 636.166,927	51	573.754,643 636.171,132	14.131
53	573.777,631 636.205,736	54	573.788,222 636.212,45	12.54
56	573.805,528 636.210,9	57	573.809,134 636.218,521	8.431
59	573.821,347 636.254,883	60	573.832,628 636.259,599	12.227
62	573.844,418 636.259,235	63	573.851,292 636.258,574	6.906
65	573.862,983 636.233,148	66	573.858,881 636.222,69	11.234
68	573.858,881 636.203,826	69	573.872,828 636.193,163	17.556
71	573.905,732 636.178,183	72	573.918,859 636.173,672	13.88
74	573.945,317 636.180,849	75	573.952,085 636.181,259	6.78
77	573.972,225 636.171,776	78	573.987,568 636.169,986	15.447
80	574.021,068 636.166,663	81	574.032,805 636.168,17	11.833
83	574.055,661 636.177,44	84	574.066,912 636.190,734	17.416
86	574.085,068 636.218,856	87	574.100,412 636.233,173	20.986
89	574.127,344 636.264,442	90	574.147,034 636.283,872	27.663
92	574.186,159 636.285,15	93	574.214,544 636.281,827	28.579
95	574.247,765 636.289,597	96	574.268,191 636.293,622	20.819

Punct început	X / Y	Punct sfârșit	X / Y	Lungime segment
3	574.344,346 635.743,552	4	574.333,862 635.743,153	10.492
6	574.324,38 635.744,145	7	574.311,112 635.743,725	13.275
9	574.261,526 635.755,215	10	574.239,437 635.762,014	23.112
12	574.206,316 635.766,978	13	574.203,62 635.767,194	2.705
15	574.145,016 635.808,1	16	574.135,021 635.812,391	10.877
18	574.101,369 635.797,747	19	574.067,473 635.786,777	35.627
21	573.994,422 635.779,611	22	573.975,0 635.793,084	23.638
24	573.926,199 635.799,343	25	573.908,477 635.792,216	19.101
27	573.885,318 635.785,487	28	573.858,425 635.793,498	28.061
30	573.802,487 635.804,029	31	573.776,509 635.815,957	28.586
33	573.717,068 635.828,24	34	573.702,346 635.836,57	16.915
36	573.673,616 635.880,254	37	573.665,033 635.914,749	35.547
39	573.616,295 635.954,085	40	573.584,38 636.009,502	63.95
42	573.587,082 636.052,393	43	573.599,82 636.066,608	19.087
45	573.673,336 636.084,472	46	573.688,14 636.101,769	22.767
48	573.704,732 636.152,207	49	573.712,223 636.157,372	9.099
51	573.754,643 636.171,132	52	573.760,584 636.175,522	7.387
54	573.788,222 636.212,45	55	573.798,812 636.210,9	10.703
57	573.809,134 636.218,521	58	573.816,424 636.245,246	27.701
60	573.832,628 636.259,599	61	573.840,626 636.259,599	7.998
63	573.851,292 636.258,574	64	573.866,059 636.252,628	15.919
66	573.858,881 636.222,69	67	573.855,599 636.209,362	13.726
69	573.872,828 636.193,163	70	573.891,287 636.184,756	20.283
72	573.918,859 636.173,672	73	573.929,114 636.174,902	10.329
75	573.952,085 636.181,259	76	573.961,741 636.176,633	10.707
78	573.987,568 636.169,986	79	574.002,4 636.170,242	14.834
81	574.032,805 636.168,17	82	574.039,295 636.169,003	6.543
84	574.066,912 636.190,734	85	574.074,073 636.202,494	13.769
87	574.100,412 636.233,173	88	574.117,115 636.247,058	21.721
90	574.147,034 636.283,872	91	574.157,007 636.287,196	10.512
93	574.214,544 636.281,827	94	574.227,842 636.283,872	13.454
96	574.268,191 636.293,622	97	574.299,055 636.301,134	31.765

Punct început	X / Y	Punct sfârșit	X / Y	Lungime segment	Punct început	X / Y	Punct sfârșit	X / Y	Lungime segment	Punct început	X / Y	Punct sfârșit	X / Y	Lungime segment
97	574.299,055 636.301,134	98	574.316,721 636.300,728	17.67 1	98	574.316,721 636.300,728	99	574.335,199 636.299,307	18.53 3	99	574.335,199 636.299,307	100	574.339,707 636.298,024	4.687
100	574.339,707 636.298,024	101	574.358,753 636.292,608	19.80 1	101	574.358,753 636.292,608	102	574.376,737 636.284,234	19.83 8	102	574.376,737 636.284,234	103	574.403,946 636.268,805	31.27 9
103	574.403,946 636.268,805	104	574.435,196 636.251,996	35.48 4	104	574.435,196 636.251,996	105	574.441,308 636.248,708	6.94	105	574.441,308 636.248,708	106	574.456,942 636.241,728	17.12 1
106	574.456,942 636.241,728	107	574.454,868 636.248,876	7.443	107	574.454,868 636.248,876	108	574.454,773 636.256,927	8.052	108	574.454,773 636.256,927	109	574.458,6 636.266,8	10.58 9
109	574.458,6 636.266,8	110	574.470,685 636.268,549	12.21 1	110	574.470,685 636.268,549	111	574.475,003 636.293,359	25.18 3	111	574.475,003 636.293,359	112	574.479,836 636.321,728	28.77 8
112	574.479,836 636.321,728	113	574.482,95 636.348,335	26.78 9	113	574.482,95 636.348,335	114	574.483,187 636.352,07	3.743	114	574.483,187 636.352,07	115	574.484,414 636.371,453	19.42 2
115	574.484,414 636.371,453	116	574.487,924 636.395,235	24.04	116	574.487,924 636.395,235	117	574.547,012 636.390,896	59.24 7	117	574.547,012 636.390,896	118	574.579,927 636.386,63	33.19
118	574.579,927 636.386,63	119	574.590,707 636.382,439	11.56 6	119	574.590,707 636.382,439	120	574.596,076 636.378,503	6.657	120	574.596,076 636.378,503	121	574.596,917 636.382,605	4.187
121	574.596,917 636.382,605	122	574.599,09 636.404,954	22.45 4	122	574.599,09 636.404,954	123	574.598,685 636.417,879	12.93 1	123	574.598,685 636.417,879	124	574.588,2 636.444,292	28.41 8
124	574.588,2 636.444,292	125	574.602,584 636.465,097	25.29 3	125	574.602,584 636.465,097	126	574.617,99 636.497,545	35.92	126	574.617,99 636.497,545	127	574.636,218 636.490,916	19.39 6
127	574.636,218 636.490,916	128	574.656,709 636.490,451	20.49 6	128	574.656,709 636.490,451	129	574.689,302 636.478,88	34.58 6	129	574.689,302 636.478,88	130	574.700,507 636.487,533	14.15 7
130	574.700,507 636.487,533	131	574.735,567 636.485,717	35.10 7	131	574.735,567 636.485,717	132	574.743,97 636.476,746	12.29 2	132	574.743,97 636.476,746	133	574.752,846 636.475,623	8.947
133	574.752,846 636.475,623	134	574.789,377 636.461,463	39.17 9	134	574.789,377 636.461,463	135	574.800,27 636.461,695	10.89 5	135	574.800,27 636.461,695	136	574.828,914 636.452,992	29.93 7
136	574.828,914 636.452,992	137	574.840,808 636.450,49	12.15 4	137	574.840,808 636.450,49	138	574.865,344 636.433,731	29.71 3	138	574.865,344 636.433,731	139	574.882,437 636.423,685	19.82 7
139	574.882,437 636.423,685	140	574.889,36 636.419,616	8.03	140	574.889,36 636.419,616	141	574.904,978 636.403,685	22.31	141	574.904,978 636.403,685	142	574.942,204 636.380,098	44.07
142	574.942,204 636.380,098	143	574.951,676 636.380,098	9.472	143	574.951,676 636.380,098	144	574.973,807 636.367,632	25.4	144	574.973,807 636.367,632	145	575.028,126 636.330,042	66.05 7
145	575.028,126 636.330,042	146	575.023,172 636.302,934	27.55 7	146	575.023,172 636.302,934	147	575.019,703 636.282,088	21.13 3	147	575.019,703 636.282,088	148	575.017,633 636.265,831	16.38 8
148	575.017,633 636.265,831	149	575.013,777 636.243,359	22.8	149	575.013,777 636.243,359	150	575.006,533 636.214,402	29.84 9	150	575.006,533 636.214,402	151	575.000,979 636.177,917	36.90 5
151	575.000,979 636.177,917	152	574.997,544 636.150,485	27.64 6	152	574.997,544 636.150,485	153	574.993,203 636.129,943	20.99 6	153	574.993,203 636.129,943	154	575.008,05 636.124,222	15.91 1
154	575.008,05 636.124,222	155	575.042,355 636.108,378	37.78 7	155	575.042,355 636.108,378	156	575.042,072 636.102,427	5.958	156	575.042,072 636.102,427	157	575.047,963 636.101,99	5.907
157	575.047,963 636.101,99	158	575.074,333 636.091,04	28.55 3	158	575.074,333 636.091,04	159	575.089,384 636.086,618	15.68 7	159	575.089,384 636.086,618	160	575.095,693 636.084,307	6.719
160	575.095,693 636.084,307	161	575.109,805 636.077,094	15.84 9	161	575.109,805 636.077,094	162	575.115,203 636.077,657	5.427	162	575.115,203 636.077,657	163	575.121,173 636.079,819	6.349
163	575.121,173 636.079,819	164	575.132,812 636.080,737	11.67 5	164	575.132,812 636.080,737	165	575.139,302 636.081,821	6.58	165	575.139,302 636.081,821	166	575.141,242 636.141,935	60.14 5
166	575.141,242 636.141,935	167	575.189,761 636.174,237	58.28 8	167	575.189,761 636.174,237	168	575.205,958 636.247,912	75.43 4	168	575.205,958 636.247,912	169	575.198,702 636.339,172	91.54 8
169	575.198,702 636.339,172	170	575.223,013 636.380,276	47.75 5	170	575.223,013 636.380,276	171	575.304,295 636.175,974	219.8 77	171	575.304,295 636.175,974	172	575.331,909 636.151,137	37.14
172	575.331,909 636.151,137	173	575.378,852 636.095,942	72.45 8	173	575.378,852 636.095,942	174	575.405,836 636.073,62	35.02	174	575.405,836 636.073,62	175	575.436,098 636.055,257	35.39 8
175	575.436,098 636.055,257	176	575.433,955 636.121,461	66.23 9	176	575.433,955 636.121,461	177	575.434,773 636.241,684	120.2 26	177	575.434,773 636.241,684	178	575.445,748 636.428,364	187.0 02
178	575.445,748 636.428,364	179	575.488,352 636.536,387	116.1 21	179	575.488,352 636.536,387	180	575.528,557 636.612,65	86.21 2	180	575.528,557 636.612,65	181	575.535,707 636.679,442	67.17 4
181	575.535,707 636.679,442	182	575.417,095 636.701,517	120.6 49	182	575.417,095 636.701,517	183	575.326,488 636.770,826	114.0 76	183	575.326,488 636.770,826	184	575.231,97 636.812,11	103.1 41
184	575.231,97 636.812,11	185	575.213,587 636.831,056	26.39 9	185	575.213,587 636.831,056	186	575.074,215 636.878,008	147.0 68	186	575.074,215 636.878,008	187	575.000,047 636.902,994	78.26 4
187	575.000,047 636.902,994	188	574.995,071 636.871,432	31.95 2	188	574.995,071 636.871,432	189	574.995,019 636.871,103	0.333	189	574.995,019 636.871,103	190	574.980,666 636.857,79	19.57 7
190	574.980,666 636.857,79	191	574.966,55 636.851,442	15.47 8	191	574.966,55 636.851,442	192	574.954,653 636.846,128	13.03	192	574.954,653 636.846,128	193	574.945,104 636.843,189	9.991
193	574.945,104 636.843,189	194	574.943,993 636.842,641	1.239	194	574.943,993 636.842,641	195	574.914,141 636.827,915	33.28 7	195	574.914,141 636.827,915	196	574.905,27 636.829,616	9.033

Punct început	X / Y	Punct sfârșit	X / Y	Lungime segment	Punct început	X / Y	Punct sfârșit	X / Y	Lungime segment	Punct început	X / Y	Punct sfârșit	X / Y	Lungime segment
196	574.905,27 636.829,616	197	574.919,425 636.702,305	128.095	197	574.919,425 636.702,305	198	574.899,924 636.684,72	26.259	198	574.899,924 636.684,72	199	574.836,461 636.740,715	84.634
199	574.836,461 636.740,715	200	574.759,394 636.840,562	126.133	200	574.759,394 636.840,562	201	574.748,11 636.837,388	11.722	201	574.748,11 636.837,388	202	574.712,124 636.838,305	35.998
202	574.712,124 636.838,305	203	574.673,049 636.839,301	39.088	203	574.673,049 636.839,301	204	574.663,662 636.834,72	10.445	204	574.663,662 636.834,72	205	574.636,187 636.821,313	30.572
205	574.636,187 636.821,313	206	574.615,247 636.811,095	23.3	206	574.615,247 636.811,095	207	574.599,893 636.803,602	17.085	207	574.599,893 636.803,602	208	574.594,022 636.801,338	6.292
208	574.594,022 636.801,338	209	574.569,384 636.791,836	26.407	209	574.569,384 636.791,836	210	574.542,102 636.781,315	29.24	210	574.542,102 636.781,315	211	574.522,443 636.782,443	19.691
211	574.522,443 636.782,443	212	574.495,643 636.783,981	26.844	212	574.495,643 636.783,981	213	574.465,403 636.784,689	30.248	213	574.465,403 636.784,689	214	574.439,981 636.785,284	25.429
214	574.439,981 636.785,284	215	574.415,418 636.786,682	24.603	215	574.415,418 636.786,682	216	574.409,966 636.786,992	5.461	216	574.409,966 636.786,992	217	574.379,86 636.799,478	32.593
217	574.379,86 636.799,478	218	574.348,782 636.809,963	32.799	218	574.348,782 636.809,963	219	574.331,735 636.817,352	18.579	219	574.331,735 636.817,352	220	574.323,869 636.820,761	8.573
220	574.323,869 636.820,761	221	574.290,381 636.814,788	34.017	221	574.290,381 636.814,788	222	574.283,15 636.807,88	10.0	222	574.283,15 636.807,88	223	574.262,921 636.788,554	27.977
223	574.262,921 636.788,554	224	574.223,268 636.751,538	54.245	224	574.223,268 636.751,538	225	574.216,445 636.745,168	9.334	225	574.216,445 636.745,168	226	574.180,694 636.727,28	39.976
226	574.180,694 636.727,28	227	574.175,719 636.724,791	5.563	227	574.175,719 636.724,791	228	574.148,399 636.698,208	38.119	228	574.148,399 636.698,208	229	574.137,715 636.687,813	14.907
229	574.137,715 636.687,813	230	574.120,222 636.674,93	21.725	230	574.120,222 636.674,93	231	574.114,016 636.670,359	7.708	231	574.114,016 636.670,359	232	574.099,604 636.662,475	16.428
232	574.099,604 636.662,475	233	574.083,741 636.649,145	20.72	233	574.083,741 636.649,145	234	574.066,638 636.632,529	23.845	234	574.066,638 636.632,529	235	574.055,525 636.616,356	19.623
235	574.055,525 636.616,356	236	574.025,273 636.616,493	30.252	236	574.025,273 636.616,493	237	574.008,664 636.624,146	18.287	237	574.008,664 636.624,146	238	573.984,846 636.645,913	32.266
238	573.984,846 636.645,913	239	573.965,003 636.666,891	28.876	239	573.965,003 636.666,891	240	573.947,998 636.695,806	33.545	240	573.947,998 636.695,806	241	573.905,741 636.712,173	45.316
241	573.905,741 636.712,173	242	573.880,861 636.716,024	25.176	242	573.880,861 636.716,024	243	573.879,843 636.718,059	2.275	243	573.879,843 636.718,059	244	573.623,015 636.651,467	265.321
244	573.623,015 636.651,467	245	573.444,857 636.548,423	205.811	245	573.444,857 636.548,423	246	573.166,082 636.567,634	279.436	246	573.166,082 636.567,634	247	573.030,783 636.574,326	135.464
247	573.030,783 636.574,326	248	572.880,603 636.499,447	167.812	248	572.880,603 636.499,447	249	572.829,784 636.535,384	62.242	249	572.829,784 636.535,384	250	572.786,565 636.532,568	43.311
250	572.786,565 636.532,568	251	572.747,125 636.503,98	48.711	251	572.747,125 636.503,98	252	572.702,858 636.500,571	44.398	252	572.702,858 636.500,571	253	572.622,747 636.562,72	101.392
253	572.622,747 636.562,72	254	572.527,916 636.581,828	96.737	254	572.527,916 636.581,828	255	572.519,024 636.554,824	28.43	255	572.519,024 636.554,824	256	572.503,547 636.553,869	34.609
256	572.503,547 636.523,869	257	572.490,374 636.493,572	33.037	257	572.490,374 636.493,572	258	572.482,8 636.469,368	25.361	258	572.482,8 636.469,368	259	572.470,616 636.437,754	33.881
259	572.470,616 636.437,754	260	572.457,443 636.407,129	33.338	260	572.457,443 636.407,129	261	572.452,504 636.380,784	26.804	261	572.452,504 636.380,784	262	572.449,211 636.344,395	36.538
262	572.449,211 636.344,395	263	572.455,797 636.298,292	46.571	263	572.455,797 636.298,292	264	572.466,335 636.255,811	43.769	264	572.466,335 636.255,811	265	572.469,628 636.229,136	26.877
265	572.469,628 636.229,136	266	572.464,359 636.213,823	16.194	266	572.464,359 636.213,823	267	572.451,845 636.185,174	31.263	267	572.451,845 636.185,174	268	572.441,636 636.163,439	24.013
268	572.441,636 636.163,439	269	572.438,673 636.140,387	23.242	269	572.438,673 636.140,387	270	572.433,733 636.115,03	25.834	270	572.433,733 636.115,03	271	572.436,697 636.084,899	30.276
271	572.436,697 636.084,899	272	572.439,002 636.045,052	39.914	272	572.439,002 636.045,052	273	572.429,123 636.028,916	18.92	273	572.429,123 636.028,916	274	572.420,561 636.007,84	22.749
274	572.420,561 636.007,84	275	572.410,023 635.967,829	41.375	275	572.410,023 635.967,829	276	572.402,119 635.920,738	47.75	276	572.402,119 635.920,738	277	572.399,155 635.893,734	27.166
277	572.399,155 635.893,734	278	572.400,473 635.856,028	37.729	278	572.400,473 635.856,028	279	572.392,899 635.828,366	28.68	279	572.392,899 635.828,366	280	572.380,714 635.807,949	23.777
280	572.380,714 635.807,949	281	572.379,397 635.788,52	19.474	281	572.379,397 635.788,52	282	572.381,373 635.774,688	13.972	282	572.381,373 635.774,688	283	572.385,654 635.740,77	34.187
283	572.385,654 635.740,77	284	572.385,324 635.718,212	22.56	284	572.385,324 635.718,212	285	572.382,845 635.706,805	11.673	285	572.382,845 635.706,805	286	572.382,031 635.703,064	3.829
286	572.382,031 635.703,064	287	572.380,894 635.699,545	3.698	287	572.380,894 635.699,545	288	572.375,116 635.681,658	18.797	288	572.375,116 635.681,658	289	572.357,992 635.655,314	31.42
289	572.357,992 635.655,314	290	572.338,233 635.618,925	41.407	290	572.338,233 635.618,925	291	572.344,912 635.629,933	12.876	291	572.344,912 635.629,933	292	572.364,642 635.662,449	38.034
292	572.364,642 635.662,449	293	572.386,661 635.689,011	34.502	293	572.386,661 635.689,011	294	572.430,624 635.704,902	46.747	294	572.430,624 635.704,902	295	572.489,533 635.706,683	58.936

Punct început	X / Y	Punct sfârșit	X / Y	Lungime segment	Punct început	X / Y	Punct sfârșit	X / Y	Lungime segment	Punct început	X / Y	Punct sfârșit	X / Y	Lungime segment
295	572.489,533 635.706,683	296	572.511,816 635.706,479	22.28 4	296	572.511,816 635.706,479	297	572.551,312 635.699,175	40.16 6	297	572.551,312 635.699,175	298	572.568,571 635.700,796	17.33 5
298	572.568,571 635.700,796	299	572.585,756 635.697,589	17.48 2	299	572.585,756 635.697,589	300	572.602,547 635.693,26	17.34	300	572.602,547 635.693,26	301	572.628,224 635.686,74	26.49 2
301	572.628,224 635.686,74	302	572.668,371 635.682,776	40.34 2	302	572.668,371 635.682,776	303	572.689,763 635.666,634	26.79 9	303	572.689,763 635.666,634	304	572.705,48 635.653,14	20.71 5
304	572.705,48 635.653,14	305	572.725,45 635.640,715	23.52	305	572.725,45 635.640,715	306	572.750,098 635.614,139	36.24 6	306	572.750,098 635.614,139	307	572.785,58 635.575,924	52.14 7
307	572.785,58 635.575,924	308	572.818,901 635.563,465	35.57 4	308	572.818,901 635.563,465	309	572.868,439 635.538,212	55.60 3	309	572.868,439 635.538,212	310	572.912,904 635.522,398	47.19 3
310	572.912,904 635.522,398	311	572.959,046 635.503,929	49.70 1	311	572.959,046 635.503,929	312	573.016,484 635.473,456	65.02 1	312	573.016,484 635.473,456	313	573.025,374 635.466,687	11.17 4
313	573.025,374 635.466,687	314	573.043,18 635.453,13	22.38	314	573.043,18 635.453,13	315	573.106,04 635.429,256	67.24 1	315	573.106,04 635.429,256	316	573.152,014 635.407,055	51.05 4
316	573.152,014 635.407,055	317	573.181,827 635.385,314	36.89 8	317	573.181,827 635.385,314	318	573.211,04 635.360,586	38.27 4	318	573.211,04 635.360,586	319	573.259,249 635.330,533	56.80 9
319	573.259,249 635.330,533	320	573.274,128 635.322,006	17.14 9	320	573.274,128 635.322,006	321	573.299,532 635.293,477	38.2	321	573.299,532 635.293,477	322	573.329,79 635.274,01	35.97 9
322	573.329,79 635.274,01	323	573.363,832 635.256,898	38.10 1	323	573.363,832 635.256,898	324	573.394,273 635.241,239	34.23 2	324	573.394,273 635.241,239	325	573.436,057 635.229,083	43.51 6
325	573.436,057 635.229,083	326	573.492,749 635.209,114	60.10 6	326	573.492,749 635.209,114	327	573.510,324 635.197,582	21.02 1	327	573.510,324 635.197,582	328	573.542,067 635.172,282	40.59 2
328	573.542,067 635.172,282	329	573.565,061 635.146,73	34.37 5	329	573.565,061 635.146,73	330	573.594,276 635.115,826	42.52 7	330	573.594,276 635.115,826	331	573.621,21 635.092,232	35.80 7
331	573.621,21 635.092,232	332	573.651,835 635.061,506	43.38 2	332	573.651,835 635.061,506	333	573.659,88 635.051,879	12.54 6	333	573.659,88 635.051,879	334	573.672,69 635.040,883	16.88 2
334	573.672,69 635.040,883	335	573.686,676 635.043,179	14.17 3	335	573.686,676 635.043,179	336	573.706,095 635.046,368	19.67 9	336	573.706,095 635.046,368	337	573.749,783 635.043,489	43.78 3
337	573.749,783 635.043,489	338	573.790,532 635.041,446	40.8	338	573.790,532 635.041,446	339	573.806,622 635.039,683	16.18 6	339	573.806,622 635.039,683	340	573.832,361 635.036,862	25.89 3
340	573.832,361 635.036,862	341	573.865,709 635.032,673	33.61	341	573.865,709 635.032,673	342	573.898,722 635.033,878	33.03 5	342	573.898,722 635.033,878	343	573.916,305 635.032,72	17.62 1
343	573.916,305 635.032,72	344	573.944,854 635.023,802	29.90 9	344	573.944,854 635.023,802	345	573.966,88 635.012,24	24.87 6	345	573.966,88 635.012,24	346	574.018,076 634.998,429	53.02 6
346	574.018,076 634.998,429	347	574.033,992 634.992,831	16.87 2	347	574.033,992 634.992,831	348	574.053,858 634.985,844	21.05 9	348	574.053,858 634.985,844	349	574.083,837 634.976,095	31.52 4
349	574.083,837 634.976,095	350	574.112,782 634.963,047	31.75	350	574.112,782 634.963,047	351	574.157,382 634.940,942	49.77 7	351	574.157,382 634.940,942	352	574.184,963 634.917,511	36.19
352	574.184,963 634.917,511	353	574.193,787 634.915,225	9.115	353	574.193,787 634.915,225	354	574.205,386 634.895,463	22.91 4	354	574.205,386 634.895,463	355	574.215,578 634.879,919	18.58 7
355	574.215,578 634.879,919	356	574.224,773 634.858,278	23.51 3	356	574.224,773 634.858,278	357	574.242,416 634.821,86	40.46 7	357	574.242,416 634.821,86	358	574.263,472 634.801,114	29.55 9
358	574.263,472 634.801,114	359	574.302,314 634.765,664	52.58 7	359	574.302,314 634.765,664	360	574.312,777 634.740,08	27.64 1	360	574.312,777 634.740,08	361	574.320,154 634.722,148	19.39
361	574.320,154 634.722,148	362	574.343,403 634.695,566	35.31 5	362	574.343,403 634.695,566	363	574.351,755 634.690,54	9.748	363	574.351,755 634.690,54	364	574.374,711 634.664,222	34.92 3
364	574.374,711 634.664,222	365	574.395,736 634.646,822	27.29 1	365	574.395,736 634.646,822	366	574.407,921 634.626,933	23.32 5	366	574.407,921 634.626,933	367	574.412,518 634.612,133	15.49 7
367	574.412,518 634.612,133	368	574.415,374 634.589,85	22.46 5	368	574.415,374 634.589,85	369	574.447,29 634.552,952	48.78 6	369	574.447,29 634.552,952	370	574.475,604 634.514,357	47.86 7
370	574.475,604 634.514,357	371	574.493,556 634.501,703	21.96 4	371	574.493,556 634.501,703	372	574.539,058 634.501,013	45.50 7	372	574.539,058 634.501,013	373	574.729,744 634.498,121	190.7 08
373	574.729,744 634.498,121	374	574.925,825 634.487,774	196.3 54	374	574.925,825 634.487,774	375	575.052,373 634.479,216	126.8 37	375	575.052,373 634.479,216	376	575.018,018 634.502,884	41.71 9
376	575.018,018 634.502,884	377	575.010,972 634.522,728	21.05 8	377	575.010,972 634.522,728	378	574.972,04 634.557,456	52.17	378	574.972,04 634.557,456	379	574.957,009 634.591,903	37.58 4
379	574.957,009 634.591,903	380	574.944,066 634.618,018	29.14 6	380	574.944,066 634.618,018	381	574.929,413 634.636,831	23.84 6	381	574.929,413 634.636,831	382	574.903,596 634.628,833	27.02 7
382	574.903,596 634.628,833	383	574.873,535 634.627,078	30.11 2	383	574.873,535 634.627,078	384	574.846,707 634.633,848	27.66 9	384	574.846,707 634.633,848	385	574.829,018 634.638,995	18.42 3
385	574.829,018 634.638,995	386	574.808,218 634.631,572	22.08 5	386	574.808,218 634.631,572	387	574.785,776 634.625,109	23.35 4	387	574.785,776 634.625,109	388	574.767,824 634.628,461	18.26 2
388	574.767,824 634.628,461	389	574.753,808 634.623,811	14.76 7	389	574.753,808 634.623,811	390	574.741,134 634.613,064	16.61 7	390	574.741,134 634.613,064	391	574.738,14 634.604,968	8.632
391	574.738,14 634.604,968	392	574.724,844 634.603,53	13.37 4	392	574.724,844 634.603,53	393	574.684,861 634.601,928	40.01 5	393	574.684,861 634.601,928	394	574.654,847 634.600,292	30.05 9

Punct început	X / Y	Punct sfârșit	X / Y	Lungime segment	Punct început	X / Y	Punct sfârșit	X / Y	Lungime segment	Punct început	X / Y	Punct sfârșit	X / Y	Lungime segment
394	574.654,847 634.600,292	395	574.625,77 634.609,379	30.46 4	395	574.625,77 634.609,379	396	574.621,077 634.612,601	5.693	396	574.621,077 634.612,601	397	574.622,903 634.624,569	12.10 6
397	574.622,903 634.624,569	398	574.625,241 634.643,686	19.25 9	398	574.625,241 634.643,686	399	574.626,85 634.669,273	25.63 8	399	574.626,85 634.669,273	400	574.628,225 634.682,711	13.50 8
400	574.628,225 634.682,711	401	574.621,591 634.702,328	20.70 8	401	574.621,591 634.702,328	402	574.616,904 634.726,76	24.87 8	402	574.616,904 634.726,76	403	574.613,083 634.724,997	4.208
403	574.613,083 634.724,997	404	574.604,191 634.745,023	21.91 1	404	574.604,191 634.745,023	405	574.599,639 634.757,089	12.89 6	405	574.599,639 634.757,089	406	574.591,904 634.765,257	11.24 9
406	574.591,904 634.765,257	407	574.587,433 634.787,367	22.55 8	407	574.587,433 634.787,367	408	574.585,174 634.791,068	4.336	408	574.585,174 634.791,068	409	574.572,83 634.811,294	23.69 5
409	574.572,83 634.811,294	410	574.553,764 634.829,137	26.11 3	410	574.553,764 634.829,137	411	574.541,19 634.838,87	15.90 1	411	574.541,19 634.838,87	412	574.536,727 634.853,064	14.87 9
412	574.536,727 634.853,064	413	574.538,851 634.887,307	34.30 9	413	574.538,851 634.887,307	414	574.548,992 634.902,312	18.11	414	574.548,992 634.902,312	415	574.562,784 634.920,156	22.55 3
415	574.562,784 634.920,156	416	574.580,632 634.925,834	18.72 9	416	574.580,632 634.925,834	417	574.613,489 634.951,383	41.62 1	417	574.613,489 634.951,383	418	574.666,628 634.974,904	58.11 2
418	574.666,628 634.974,904	419	574.674,163 634.979,226	8.687	419	574.674,163 634.979,226	420	574.691,372 634.989,098	19.84	420	574.691,372 634.989,098	421	574.707,598 634.991,126	16.35 2
421	574.707,598 634.991,126	422	574.727,284 634.991,96	19.70 4	422	574.727,284 634.991,96	423	574.756,49 634.986,282	29.75 3	423	574.756,49 634.986,282	424	574.784,48 634.971,683	31.56 9
424	574.784,48 634.971,683	425	574.802,734 634.975,333	18.61 5	425	574.802,734 634.975,333	426	574.820,987 634.976,144	18.27 1	426	574.820,987 634.976,144	427	574.829,506 634.979,794	9.268
427	574.829,506 634.979,794	428	574.844,92 634.991,96	19.63 7	428	574.844,92 634.991,96	429	574.869,259 634.999,665	25.52 9	429	574.869,259 634.999,665	430	574.876,966 635.006,56	10.34 1
430	574.876,966 635.006,56	431	574.888,73 635.028,053	24.50 2	431	574.888,73 635.028,053	432	574.909,417 635.039,408	23.59 8	432	574.909,417 635.039,408	433	574.912,368 635.040,146	3.042
433	574.912,368 635.040,146	434	574.920,775 635.042,247	8.666	434	574.920,775 635.042,247	435	574.929,294 635.035,758	10.70 9	435	574.929,294 635.035,758	436	574.941,869 634.999,665	38.22 1
436	574.941,869 634.999,665	437	574.956,472 634.987,499	19.00 7	437	574.956,472 634.987,499	438	574.965,802 634.967,222	22.32 1	438	574.965,802 634.967,222	439	574.984,982 634.954,488	23.02 2
439	574.984,982 634.954,488	440	574.993,501 634.944,755	12.93 5	440	574.993,501 634.944,755	441	575.002,425 634.932,995	14.76 3	441	575.002,425 634.932,995	442	575.023,924 634.927,723	22.13 6
442	575.023,924 634.927,723	443	575.039,338 634.919,612	17.41 8	443	575.039,338 634.919,612	444	575.049,885 634.902,985	19.69	444	575.049,885 634.902,985	445	575.051,913 634.881,491	21.58 9
445	575.051,913 634.881,491	446	575.056,781 634.837,287	44.47 1	446	575.056,781 634.837,287	447	575.065,705 634.825,527	14.76 3	447	575.065,705 634.825,527	448	575.091,53 634.810,87	29.69 4
448	575.091,53 634.810,87	449	575.132,094 634.792,215	44.64 8	449	575.132,094 634.792,215	450	575.168,214 634.768,891	42.99 6	450	575.168,214 634.768,891	451	575.182,331 634.760,839	16.25 2
451	575.182,331 634.760,839	452	575.201,329 634.760,094	19.01 3	452	575.201,329 634.760,094	453	575.214,85 634.769,473	16.45 5	453	575.214,85 634.769,473	454	575.242,429 634.789,782	34.25
454	575.242,429 634.789,782	455	575.276,502 634.812,492	40.94 8	455	575.276,502 634.812,492	456	575.302,869 634.823,442	28.55	456	575.302,869 634.823,442	457	575.340,999 634.838,041	40.82 9
457	575.340,999 634.838,041	458	575.361,929 634.838,927	20.94 9	458	575.361,929 634.838,927	459	575.400,465 634.835,683	38.67 2	459	575.400,465 634.835,683	460	575.437,378 634.824,328	38.62
460	575.437,378 634.824,328	461	575.489,706 634.807,295	55.03	461	575.489,706 634.807,295	462	575.534,732 634.795,534	46.53 7	462	575.534,732 634.795,534	463	575.541,628 634.802,023	9.469
463	575.541,628 634.802,023	464	575.542,108 634.805,679	3.687	464	575.542,108 634.805,679	465	575.544,873 634.826,761	21.26 3	465	575.544,873 634.826,761	466	575.543,251 634.886,781	60.04 2
466	575.543,251 634.886,781	467	575.543,218 634.905,519	18.73 8	467	575.543,218 634.905,519	468	575.545,244 634.935,405	29.95 5	468	575.545,244 634.935,405	469	575.559,06 634.970,708	37.91
469	575.559,06 634.970,708	470	575.554,873 635.015,147	44.63 6	470	575.554,873 635.015,147	471	575.552,94 635.058,619	43.51 5	471	575.552,94 635.058,619	472	575.547,113 635.101,28	43.05 7
472	575.547,113 635.101,28	473	575.540,896 635.154,531	53.61 3	473	575.540,896 635.154,531	474	575.539,507 635.169,654	15.18 7	474	575.539,507 635.169,654	475	575.540,9 635.193,237	23.62 4
475	575.540,9 635.193,237	476	575.531,624 635.218,691	27.09 2	476	575.531,624 635.218,691	477	575.522,502 635.231,312	15.57 2	477	575.522,502 635.231,312	478	575.508,901 635.240,172	16.23 2
478	575.508,901 635.240,172	479	575.499,968 635.246,445	10.91 6	479	575.499,968 635.246,445	480	575.495,426 635.249,634	5.55	480	575.495,426 635.249,634	481	575.488,767 635.256,885	9.845
481	575.488,767 635.256,885	482	575.473,611 635.278,248	26.19 3	482	575.473,611 635.278,248	483	575.476,955 635.280,909	4.274	483	575.476,955 635.280,909	484	575.492,76 635.296,802	22.41 4
484	575.492,76 635.296,802	485	575.494,254 635.297,661	1.723	485	575.494,254 635.297,661	486	575.481,464 635.332,074	36.71 3	486	575.481,464 635.332,074	487	575.476,892 635.328,248	5.962
487	575.476,892 635.328,248	488	575.467,363 635.348,45	22.33 7	488	575.467,363 635.348,45	489	575.444,886 635.368,017	29.80 1	489	575.444,886 635.368,017	490	575.429,053 635.367,222	15.85 3
490	575.429,053 635.367,222	491	575.412,007 635.369,015	17.14	491	575.412,007 635.369,015	492	575.402,147 635.376,384	12.30 9	492	575.402,147 635.376,384	493	575.393,497 635.382,475	10.57 9

Punct început	X / Y	Punct sfârșit	X / Y	Lungime segment	Punct început	X / Y	Punct sfârșit	X / Y	Lungime segment	Punct început	X / Y	Punct sfârșit	X / Y	Lungime segment
493	575.393,497 635.382,475	494	575.350,435 635.407,657	49.885	494	575.350,435 635.407,657	495	575.346,424 635.407,657	4.011	495	575.346,424 635.407,657	496	575.340,407 635.408,044	6.029
496	575.340,407 635.408,044	497	575.332,499 635.410,097	8.17	497	575.332,499 635.410,097	498	575.314,529 635.416,558	19.096	498	575.314,529 635.416,558	499	575.295,627 635.422,437	19.795
499	575.295,627 635.422,437	500	575.274,175 635.430,597	22.952	500	575.274,175 635.430,597	501	575.265,412 635.442,329	14.643	501	575.265,412 635.442,329	502	575.262,723 635.446,216	4.726
502	575.262,723 635.446,216	503	575.252,801 635.436,778	13.694	503	575.252,801 635.436,778	504	575.245,081 635.436,778	7.72	504	575.245,081 635.436,778	505	575.204,66 635.460,317	46.775
505	575.204,66 635.460,317	506	575.176,796 635.480,895	34.639	506	575.176,796 635.480,895	507	575.170,955 635.487,403	8.745	507	575.170,955 635.487,403	508	575.136,519 635.517,631	45.821
508	575.136,519 635.517,631	509	575.125,112 635.525,257	13.721	509	575.125,112 635.525,257	510	575.082,287 635.579,529	69.133	510	575.082,287 635.579,529	511	575.081,436 635.582,405	2.999
511	575.081,436 635.582,405	512	575.078,87 635.585,655	4.141	512	575.078,87 635.585,655	513	575.066,621 635.562,701	26.018	513	575.066,621 635.562,701	514	575.055,071 635.548,627	18.207
514	575.055,071 635.548,627	515	575.035,797 635.547,334	19.317	515	575.035,797 635.547,334	516	575.035,527 635.547,201	0.301	516	575.035,527 635.547,201	517	575.025,328 635.546,34	10.235
517	575.025,328 635.546,34	518	575.019,242 635.548,757	6.548	518	575.019,242 635.548,757	519	575.018,958 635.552,388	3.642	519	575.018,958 635.552,388	520	575.020,775 635.555,243	3.384
520	575.020,775 635.555,243	521	575.023,679 635.558,495	4.36	521	575.023,679 635.558,495	522	574.990,044 635.585,425	43.088	522	574.990,044 635.585,425	523	574.980,855 635.595,133	13.367
523	574.980,855 635.595,133	524	574.963,55 635.620,283	30.528	524	574.963,55 635.620,283	525	574.952,562 635.643,873	26.024	525	574.952,562 635.643,873	526	574.941,856 635.649,426	12.06
526	574.941,856 635.649,426	527	574.915,341 635.653,562	26.836	527	574.915,341 635.653,562	528	574.907,385 635.657,902	9.063	528	574.907,385 635.657,902	529	574.886,425 635.662,945	21.558
529	574.886,425 635.662,945	530	574.872,201 635.663,221	14.227	530	574.872,201 635.663,221	531	574.863,997 635.671,155	11.413	531	574.863,997 635.671,155	532	574.844,722 635.653,396	26.209
532	574.844,722 635.653,396	533	574.827,467 635.634,016	25.948	533	574.827,467 635.634,016	534	574.816,541 635.627,052	12.957	534	574.816,541 635.627,052	535	574.810,722 635.625,743	5.964
535	574.810,722 635.625,743	536	574.710,507 635.584,084	108.529	536	574.710,507 635.584,084	537	574.644,361 635.597,313	67.456	537	574.644,361 635.597,313	538	574.601,366 635.597,313	42.995
538	574.601,366 635.597,313	539	574.516,051 635.540,089	102.729	539	574.516,051 635.540,089	540	574.389,874 635.525,694	126.995	540	574.389,874 635.525,694	541	574.379,777 635.544,397	21.254
541	574.379,777 635.544,397	542	574.383,084 635.630,387	86.054	542	574.383,084 635.630,387	543	574.384,898 635.701,644	71.28	543	574.384,898 635.701,644	544	574.382,024 635.704,467	4.029
544	574.382,024 635.704,467	545	574.379,393 635.717,926	13.714	545	574.379,393 635.717,926	546	574.380,224 635.720,579	2.78	546	574.380,224 635.720,579	547	574.367,657 635.719,16	12.647
547	574.367,657 635.719,16	548	574.331,235 635.712,431	37.038	548	574.331,235 635.712,431	549	574.313,972 635.710,514	17.369	549	574.313,972 635.710,514	550	574.272,201 635.714,642	41.974
550	574.272,201 635.714,642	551	574.246,798 635.718,647	25.717	551	574.246,798 635.718,647	552	574.211,973 635.723,224	35.124	552	574.211,973 635.723,224	553	574.198,935 635.722,433	13.062
553	574.198,935 635.722,433	554	574.185,218 635.723,537	13.761	554	574.185,218 635.723,537	555	574.166,75 635.734,961	21.716	555	574.166,75 635.734,961	556	574.161,272 635.740,532	7.813
556	574.161,272 635.740,532	557	574.152,654 635.735,951	9.76	557	574.152,654 635.735,951	558	574.111,945 635.728,803	41.332	558	574.111,945 635.728,803	559	574.100,208 635.730,819	11.909
559	574.100,208 635.730,819	560	574.075,517 635.749,789	31.137	560	574.075,517 635.749,789	561	574.003,724 635.744,671	71.975	561	574.003,724 635.744,671	562	573.932,207 635.732,938	72.473
562	573.932,207 635.732,938	563	573.846,548 635.715,277	87.461	563	573.846,548 635.715,277	564	573.811,943 635.716,11	34.615	564	573.811,943 635.716,11	565	573.741,075 635.711,787	71.0
565	573.741,075 635.711,787	566	573.685,21 635.718,534	56.271	566	573.685,21 635.718,534	567	573.626,823 635.720,836	58.432	567	573.626,823 635.720,836	568	573.561,167 635.691,554	71.89
568	573.561,167 635.691,554	569	573.520,938 635.661,959	49.942	569	573.520,938 635.661,959	570	573.496,475 635.655,345	25.341	570	573.496,475 635.655,345	571	573.461,565 635.645,943	36.154
571	573.461,565 635.645,943	572	573.432,383 635.640,49	29.687	572	573.432,383 635.640,49	573	573.407,582 635.631,817	26.274	573	573.407,582 635.631,817	574	573.393,942 635.625,817	14.901
574	573.393,942 635.625,817	575	573.390,823 635.629,769	5.035	575	573.390,823 635.629,769	576	573.405,518 635.637,98	16.833	576	573.405,518 635.637,98	577	573.432,207 635.645,466	27.719
577	573.432,207 635.645,466	578	573.460,299 635.649,063	28.321	578	573.460,299 635.649,063	579	573.495,239 635.658,822	36.277	579	573.495,239 635.658,822	580	573.518,673 635.666,45	24.644
580	573.518,673 635.666,45	581	573.559,132 635.695,314	49.7	581	573.559,132 635.695,314	582	573.625,381 635.726,382	73.172	582	573.625,381 635.726,382	583	573.685,448 635.723,5	60.136
583	573.685,448 635.723,5	584	573.741,215 635.716,765	56.172	584	573.741,215 635.716,765	585	573.813,542 635.720,065	72.402	585	573.813,542 635.720,065	586	573.845,721 635.719,103	32.193
586	573.845,721 635.719,103	587	573.931,342 635.736,855	87.442	587	573.931,342 635.736,855	588	574.003,36 635.748,858	73.011	588	574.003,36 635.748,858	589	574.074,584 635.754,001	71.409
589	574.074,584 635.754,001	590	574.125,957 635.767,434	53.1	590	574.125,957 635.767,434	591	574.139,744 635.764,687	14.058	591	574.139,744 635.764,687	592	574.150,526 635.758,063	12.654

Punct început	X / Y	Punct sfârșit	X / Y	Lungime segment	Punct început	X / Y	Punct sfârșit	X / Y	Lungime segment	Punct început	X / Y	Punct sfârșit	X / Y	Lungime segment
592	574.150,526 635.758,063	593	574.169,718 635.737,754	27.94 3	593	574.169,718 635.737,754	594	574.186,033 635.727,782	19.12 1	594	574.186,033 635.727,782	595	574.198,571 635.726,668	12.58 7
595	574.198,571 635.726,668	596	574.212,325 635.727,255	13.76 7	596	574.212,325 635.727,255	597	574.247,843 635.722,563	35.82 7	597	574.247,843 635.722,563	598	574.272,707 635.718,982	25.12 1
598	574.272,707 635.718,982	599	574.313,704 635.715,998	41.10 5	599	574.313,704 635.715,998	600	574.330,529 635.717,326	16.87 7	600	574.330,529 635.717,326	601	574.356,935 635.722,959	27.0
601	574.356,935 635.722,959	1	574.351,093 635.724,968	6.178										

** Lungimile segmentelor sunt determinate în planul de proiecție Stereo 70 și sunt rotunjite la 1 milimetru.

*** Distanța dintre puncte este formată din segmente cumulate ce sunt mai mici decât valoarea 1 milimetru.

**DATE DESPRE IMOBILUL NR. 7081**

Oficiul de Cadastru și Publicitate Imobiliară NEAMT
Biroul de Cadastru și Publicitate Imobiliară Targu-Neamt

A. Partea I. Descrierea imobilului

TEREN Extravilan

Adresa: Jud. Neamt

Nr. Crt	Nr cadastral Nr. topografic	Suprafața* (mp)	Observații / Referințe
A1		Din acte: 468.100 Masurata: 13.579	Sector cadastral:181 Teren neimprejmuit; DIFERENTA DE SUPRAFATA INSCRISA IN INVENTARUL BUNURILOR DIN DOMENIUL PUBLIC AL STATULUI SE REGASESTE IN ALTE SECTOARE CADASTRALE

B. Partea II. Proprietari și acte

Inscrieri privitoare la dreptul de proprietate și alte drepturi reale		Referințe
7081 / 13/01/2023		
Act Administrativ nr. 1705, din 21/12/2006 emis de GUVERNUL ROMANIEI;		
B1	Intabulare, drept de PROPRIETATE, dobandit prin Lege, cota actuala 1/1, cota initiala 1/1 1) STATUL ROMAN , CIF:9999999999999, -domeniul public	A1
Act Administrativ nr. 982, din 29/12/1998 emis de GUVERNUL ROMANIEI (ORDINUL 182/26.02.2018 AVIZ CTAS 895/13.12.2017 EXTRAS DIN AMENAJAMENTUL SILVIC AL UNITATILOR DE PRODUCTIE);		
B2	Intabulare, drept de ADMINISTRARE, dobandit prin Lege, cota actuala 1/1 1) RNP - ROMSILVA - PRIN DIRECTIA SILVICA NEAMT , CIF:1590120	A1

C. Partea III. SARCINI .

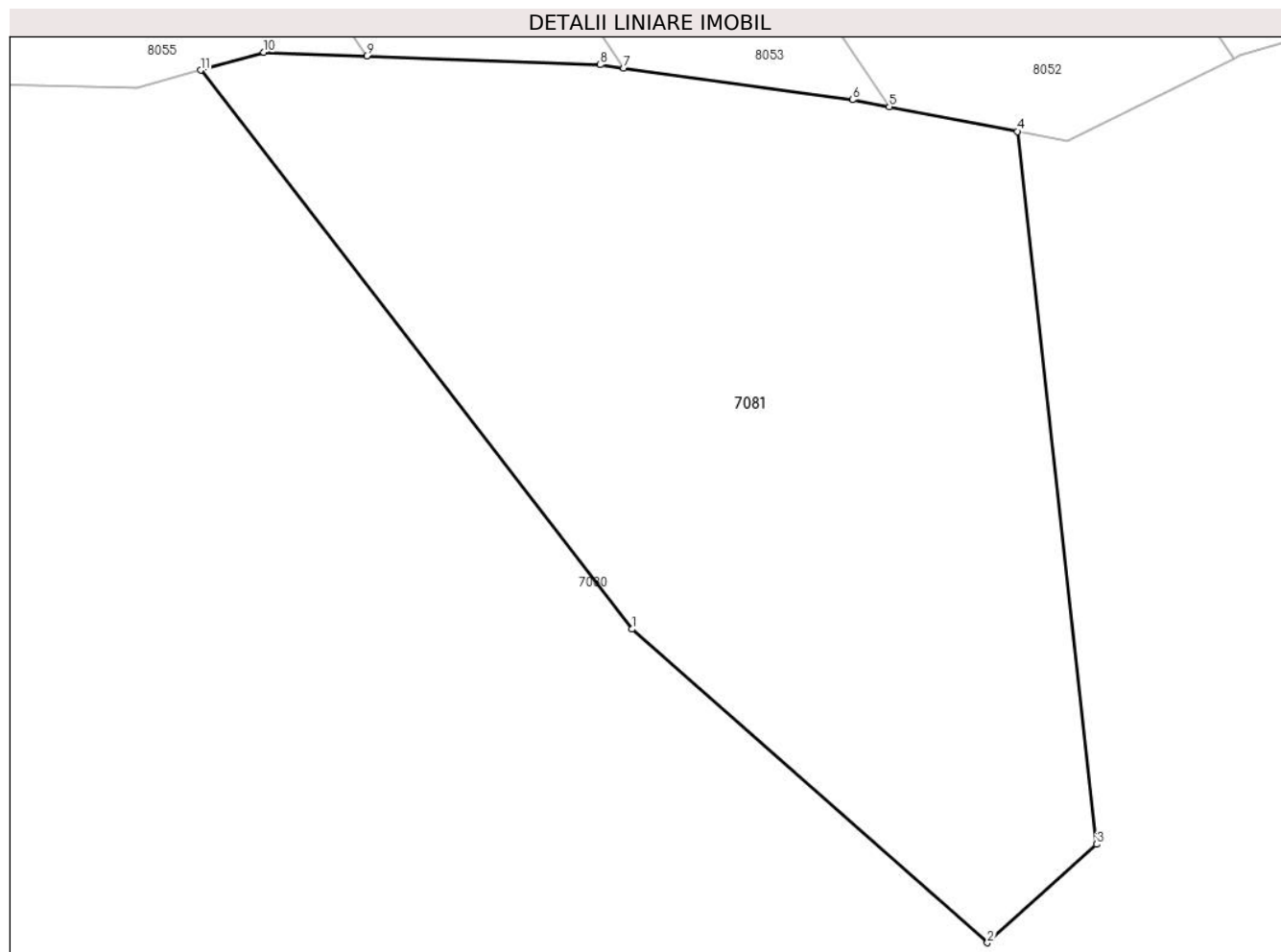
Inscrieri privind dezmembramintele dreptului de proprietate, drepturi reale de garanție și sarcini	Referințe
NU SUNT	

Anexa Nr. 1 La Partea I

Teren

Nr cadastral	Suprafața (mp)*	Observații / Referințe
	Din acte: 468.100 Masurata: 13.579	DIFERENTA DE SUPRAFATA INSCRISA IN INVENTARUL BUNURILOR DIN DOMENIUL PUBLIC AL STATULUI SE REGASESTE IN ALTE SECTOARE CADASTRALE

* Suprafața este determinată în planul de proiecție Stereo 70.



Date referitoare la teren

Crt	Categorie folosință	Intra vilan	Suprafața (mp)	Tarla	Parcelă	Nr. topo	Observații / Referințe
1	faneata	NU	13.579	UP II Mihaieti	UA 117V	-	UP II Mihaieti - Pipirig, UA 117V - Terenuri pentru hrana vânatului

Lungime Segmente

1) Valorile lungimilor segmentelor sunt obținute din proiecție în plan.

Punct început	X / Y	Punct sfârșit	X / Y	Lungime segment (** (m)
1	574.836,461 636.740,715	2	574.899,924 636.684,72	84.634
2	574.899,924 636.684,72	3	574.919,425 636.702,305	26.259
3	574.919,425 636.702,305	4	574.905,27 636.829,616	128.095
4	574.905,27 636.829,616	5	574.882,396 636.834,001	23.291

Punct început	X / Y	Punct sfârșit	X / Y	Lungime segment (** (m)
5	574.882,396 636.834,001	6	574.875,872 636.835,271	6.646
6	574.875,872 636.835,271	7	574.834,95 636.840,96	41.316
7	574.834,95 636.840,96	8	574.830,762 636.841,544	4.229
8	574.830,762 636.841,544	9	574.789,044 636.843,066	41.746
9	574.789,044 636.843,066	10	574.770,678 636.843,736	18.378
10	574.770,678 636.843,736	11	574.759,394 636.840,562	11.722
11	574.759,394 636.840,562	1	574.836,461 636.740,715	126.13

** Lungimile segmentelor sunt determinate în planul de proiecție Stereo 70 și sunt rotunjite la 1 milimetru.

*** Distanța dintre puncte este formată din segmente cumulate ce sunt mai mici decât valoarea 1 milimetru.

**DATE DESPRE IMOBILUL NR. 7082**

Oficiul de Cadastru și Publicitate Imobiliară NEAMT
Biroul de Cadastru și Publicitate Imobiliară Targu-Neamt

A. Partea I. Descrierea imobilului

TEREN Extravilan

Adresa: Jud. Neamt

Nr. Crt	Nr cadastral Nr. topografic	Suprafața* (mp)	Observații / Referințe
A1		Din acte: 27.895.000 Masurata: 3.953.203	Sector cadastral:181 Teren neimprejmuit; DIFERENTA DE SUPRAFATA INSCRISA IN INVENTARUL BUNURILOR DIN DOMENIUL PUBLIC AL STATULUI SE REGASESTE IN ALTE SECTOARE CADASTRALE

B. Partea II. Proprietari și acte

Inscrieri privitoare la dreptul de proprietate și alte drepturi reale		Referințe
7082 / 13/01/2023		
Act Administrativ nr. 1705, din 21/12/2006 emis de GUVERNUL ROMANIEI;		
B1	Intabulare, drept de PROPRIETATE, dobandit prin Lege, cota actuala 1/1, cota initiala 1/1 1) STATUL ROMAN , CIF:9999999999999, -domeniul public	A1
Act Administrativ nr. 982, din 29/12/1998 emis de GUVERNUL ROMANIEI (ORDINUL 182/26.02.2018 AVIZ CTAS 895/13.12.2017 EXTRAS DIN AMENAJAMENTUL SILVIC AL UNITATILOR DE PRODUCTIE);		
B2	Intabulare, drept de ADMINISTRARE, dobandit prin Lege, cota actuala 1/1 1) RNP - ROMSILVA - PRIN DIRECTIA SILVICA NEAMT , CIF:1590120	A1

C. Partea III. SARCINI .

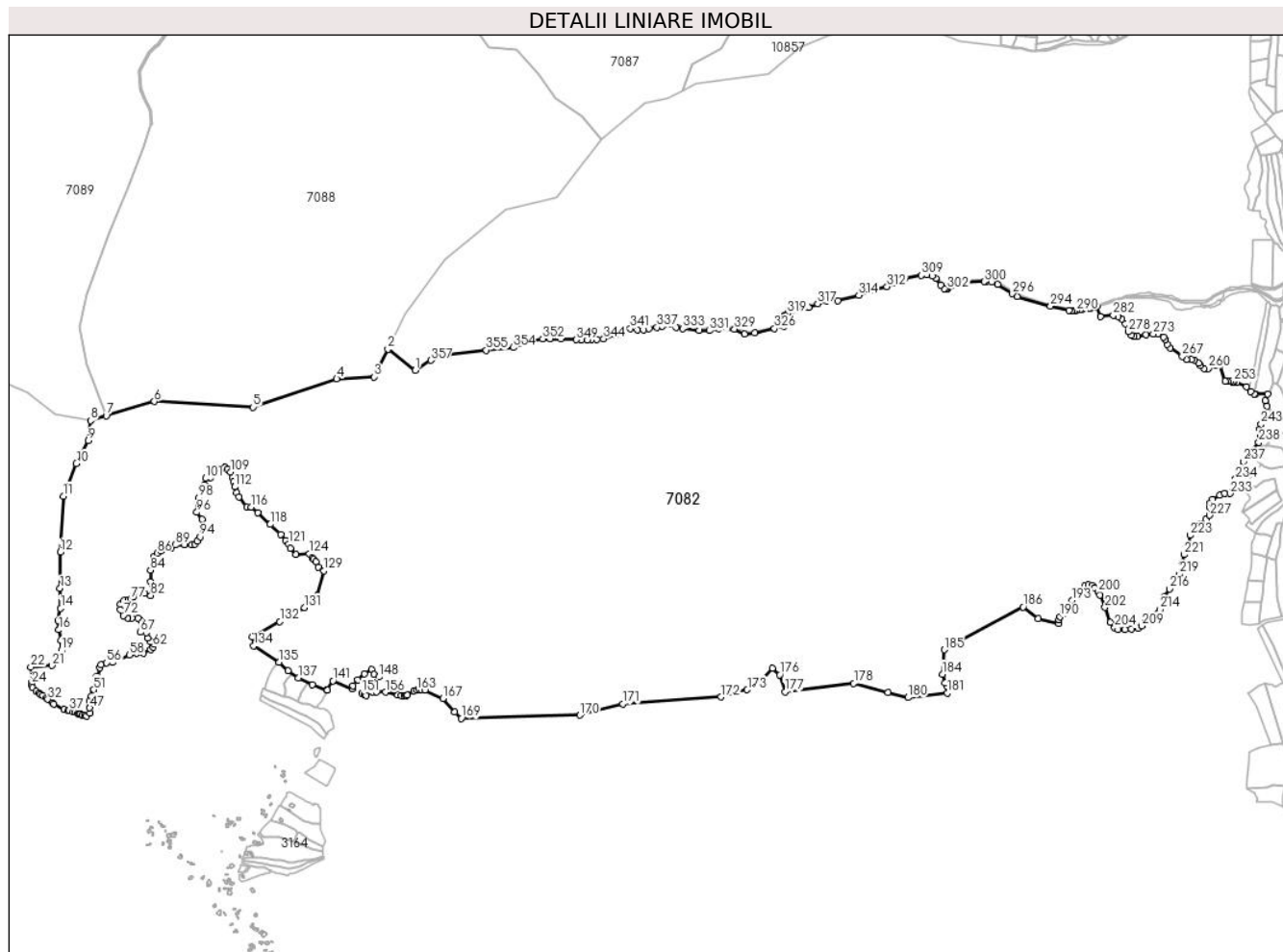
Inscrieri privind dezmembramintele dreptului de proprietate, drepturi reale de garanție și sarcini	Referințe
NU SUNT	

Anexa Nr. 1 La Partea I

Teren

Nr cadastral	Suprafața (mp)*	Observații / Referințe
	Din acte: 27.895.000 Masurata: 3.953.203	DIFERENTA DE SUPRAFATA INSCRISA IN INVENTARUL BUNURILOR DIN DOMENIUL PUBLIC AL STATULUI SE REGASESTE IN ALTE SECTOARE CADASTRALE

* Suprafața este determinată în planul de proiecție Stereo 70.



Date referitoare la teren

Crt	Categorie folosință	Intravilan	Suprafața (mp)	Tarla	Parcelă	Nr. topo	Observații / Referințe
1	padure	NU	3.953.203	UP II Mihaieti	UA 119-123, 138%, 139-141, 142%, 143	-	UP II Mihaieti - Pipirig, UA 119, 120, 121, 122, 123, PARTE DIN UA 138%, 139,140, 141, PARTE DIN UA 142%, 143

Lungime Segmente

1) Valorile lungimilor segmentelor sunt obținute din proiecție în plan.

Punct început	X / Y	Punct sfârșit	X / Y	Lungime segment	Punct început	X / Y	Punct sfârșit	X / Y	Lungime segment	Punct început	X / Y	Punct sfârșit	X / Y	Lungime segment
1	576.614,776 636.845,913	2	576.523,898 636.916,323	114.9 63	2	576.523,898 636.916,323	3	576.478,133 636.824,192	102.8 72	3	576.478,133 636.824,192	4	576.353,511 636.818,05	124.7 73
4	576.353,511 636.818,05	5	576.075,186 636.723,979	293.7 93	5	576.075,186 636.723,979	6	575.747,424 636.742,698	328.2 96	6	575.747,424 636.742,698	7	575.587,536 636.694,927	166.8 72
7	575.587,536 636.694,927	8	575.535,707 636.679,442	54.09 3	8	575.535,707 636.679,442	9	575.528,557 636.612,65	67.17 4	9	575.528,557 636.612,65	10	575.488,352 636.536,387	86.21 2

Punct început	X / Y	Punct sfârșit	X / Y	Lungime segment	Punct început	X / Y	Punct sfârșit	X / Y	Lungime segment	Punct început	X / Y	Punct sfârșit	X / Y	Lungime segment
10	575.488,352 636.536,387	11	575.445,748 636.428,364	116.121	11	575.445,748 636.428,364	12	575.434,773 636.241,684	187.002	12	575.434,773 636.241,684	13	575.433,955 636.121,461	120.226
13	575.433,955 636.121,461	14	575.436,098 636.055,257	66.239	14	575.436,098 636.055,257	15	575.428,102 636.015,889	40.172	15	575.428,102 636.015,889	16	575.430,286 635.983,879	32.084
16	575.430,286 635.983,879	17	575.436,837 635.948,959	35.529	17	575.436,837 635.948,959	18	575.443,389 635.933,681	16.624	18	575.443,389 635.933,681	19	575.439,021 635.915,494	18.704
19	575.439,021 635.915,494	20	575.423,735 635.889,304	30.325	20	575.423,735 635.889,304	21	575.406,264 635.865,296	29.692	21	575.406,264 635.865,296	22	575.336,778 635.859,607	69.718
22	575.336,778 635.859,607	23	575.341,423 635.808,656	51.162	23	575.341,423 635.808,656	24	575.340,081 635.804,441	4.423	24	575.340,081 635.804,441	25	575.340,364 635.798,535	5.913
25	575.340,364 635.798,535	26	575.342,499 635.791,47	7.381	26	575.342,499 635.791,47	27	575.354,938 635.779,428	17.313	27	575.354,938 635.779,428	28	575.364,439 635.772,894	11.531
28	575.364,439 635.772,894	29	575.368,119 635.770,321	4.49	29	575.368,119 635.770,321	30	575.377,548 635.765,576	10.556	30	575.377,548 635.765,576	31	575.389,937 635.756,746	15.214
31	575.389,937 635.756,746	32	575.393,881 635.752,828	5.559	32	575.393,881 635.752,828	33	575.408,795 635.741,23	18.893	33	575.408,795 635.741,23	34	575.413,669 635.737,239	6.3
34	575.413,669 635.737,239	35	575.446,774 635.719,457	37.578	35	575.446,774 635.719,457	36	575.460,613 635.715,273	14.458	36	575.460,613 635.715,273	37	575.464,145 635.716,097	3.627
37	575.464,145 635.716,097	38	575.476,723 635.711,201	13.497	38	575.476,723 635.711,201	39	575.483,708 635.710,122	7.068	39	575.483,708 635.710,122	40	575.494,471 635.705,857	11.577
40	575.494,471 635.705,857	41	575.496,839 635.705,013	2.514	41	575.496,839 635.705,013	42	575.501,344 635.704,405	4.546	42	575.501,344 635.704,405	43	575.508,598 635.700,822	8.091
43	575.508,598 635.700,822	44	575.515,859 635.698,984	7.49	44	575.515,859 635.698,984	45	575.522,555 635.697,712	6.816	45	575.522,555 635.697,712	46	575.533,12 635.706,058	13.464
46	575.533,12 635.706,058	47	575.532,934 635.724,209	18.152	47	575.532,934 635.724,209	48	575.531,867 635.746,252	22.069	48	575.531,867 635.746,252	49	575.538,708 635.762,744	17.855
49	575.538,708 635.762,744	50	575.546,021 635.780,494	19.197	50	575.546,021 635.780,494	51	575.545,647 635.784,667	4.19	51	575.545,647 635.784,667	52	575.553,893 635.828,391	44.495
52	575.553,893 635.828,391	53	575.557,724 635.828,739	3.847	53	575.557,724 635.828,739	54	575.567,144 635.857,582	30.342	54	575.567,144 635.857,582	55	575.569,794 635.867,588	10.351
55	575.569,794 635.867,588	56	575.589,223 635.874,357	20.574	56	575.589,223 635.874,357	57	575.608,581 635.876,418	19.467	57	575.608,581 635.876,418	58	575.663,997 635.900,551	60.443
58	575.663,997 635.900,551	59	575.689,903 635.906,731	26.633	59	575.689,903 635.906,731	60	575.711,098 635.905,26	21.246	60	575.711,098 635.905,26	61	575.734,982 635.917,323	26.757
61	575.734,982 635.917,323	62	575.743,62 635.927,083	13.034	62	575.743,62 635.927,083	63	575.742,744 635.939,052	12.001	63	575.742,744 635.939,052	64	575.734,632 635.944,918	10.011
64	575.734,632 635.944,918	65	575.726,042 635.956,374	14.319	65	575.726,042 635.956,374	66	575.720,673 635.974,269	18.683	66	575.720,673 635.974,269	67	575.701,342 635.975,7	19.384
67	575.701,342 635.975,7	68	575.703,236 636.014,285	38.631	68	575.703,236 636.014,285	69	575.693,34 636.022,296	12.732	69	575.693,34 636.022,296	70	575.673,132 636.022,028	20.21
70	575.673,132 636.022,028	71	575.658,608 636.022,771	14.543	71	575.658,608 636.022,771	72	575.644,351 636.031,397	16.663	72	575.644,351 636.031,397	73	575.634,978 636.051,349	22.044
73	575.634,978 636.051,349	74	575.634,796 636.069,526	18.178	74	575.634,796 636.069,526	75	575.647,227 636.080,802	16.783	75	575.647,227 636.080,802	76	575.660,28 636.082,429	13.154
76	575.660,28 636.082,429	77	575.668,677 636.085,758	9.033	77	575.668,677 636.085,758	78	575.677,954 636.095,226	13.255	78	575.677,954 636.095,226	79	575.690,354 636.103,705	15.022
79	575.690,354 636.103,705	80	575.695,758 636.109,15	7.671	80	575.695,758 636.109,15	81	575.714,71 636.105,041	19.392	81	575.714,71 636.105,041	82	575.735,184 636.097,664	21.762
82	575.735,184 636.097,664	83	575.734,334 636.143,584	45.928	83	575.734,334 636.143,584	84	575.734,941 636.181,854	38.275	84	575.734,941 636.181,854	85	575.747,216 636.228,317	48.057
85	575.747,216 636.228,317	86	575.756,73 636.238,757	14.125	86	575.756,73 636.238,757	87	575.769,109 636.246,43	14.564	87	575.769,109 636.246,43	88	575.803,626 636.256,572	35.976
88	575.803,626 636.256,572	89	575.817,609 636.266,278	17.021	89	575.817,609 636.266,278	90	575.848,206 636.267,504	30.622	90	575.848,206 636.267,504	91	575.872,018 636.266,029	23.858
91	575.872,018 636.266,029	92	575.881,28 636.269,079	9.751	92	575.881,28 636.269,079	93	575.890,768 636.279,181	13.859	93	575.890,768 636.279,181	94	575.899,695 636.293,043	16.488
94	575.899,695 636.293,043	95	575.905,977 636.351,341	58.635	95	575.905,977 636.351,341	96	575.888,924 636.374,451	28.721	96	575.888,924 636.374,451	97	575.894,028 636.403,339	29.335
97	575.894,028 636.403,339	98	575.895,984 636.423,034	19.792	98	575.895,984 636.423,034	99	575.912,09 636.446,86	28.759	99	575.912,09 636.446,86	100	575.913,335 636.465,544	18.725
100	575.913,335 636.465,544	101	575.917,439 636.487,068	21.912	101	575.917,439 636.487,068	102	575.934,693 636.490,896	17.674	102	575.934,693 636.490,896	103	575.945,589 636.502,323	15.789
103	575.945,589 636.502,323	104	575.951,485 636.511,846	11.2	104	575.951,485 636.511,846	105	575.958,833 636.514,711	7.887	105	575.958,833 636.514,711	106	575.970,428 636.520,974	13.178
106	575.970,428 636.520,974	107	575.982,203 636.523,616	12.068	107	575.982,203 636.523,616	108	575.989,997 636.518,774	9.176	108	575.989,997 636.518,774	109	576.000,397 636.508,872	14.36

Punct început	X / Y	Punct sfârșit	X / Y	Lungime segment	Punct început	X / Y	Punct sfârșit	X / Y	Lungime segment	Punct început	X / Y	Punct sfârșit	X / Y	Lungime segment
109	576.000,397 636.508,872	110	576.006,156 636.490,164	19.574	110	576.006,156 636.490,164	111	576.010,592 636.476,084	14.762	111	576.010,592 636.476,084	112	576.014,664 636.459,106	17.459
112	576.014,664 636.459,106	113	576.021,038 636.438,654	21.422	113	576.021,038 636.438,654	114	576.028,549 636.425,557	15.098	114	576.028,549 636.425,557	115	576.054,427 636.391,835	42.507
115	576.054,427 636.391,835	116	576.069,509 636.392,26	15.088	116	576.069,509 636.392,26	117	576.091,389 636.372,516	29.471	117	576.091,389 636.372,516	118	576.132,529 636.334,166	56.243
118	576.132,529 636.334,166	119	576.167,767 636.301,723	47.898	119	576.167,767 636.301,723	120	576.183,784 636.279,952	27.028	120	576.183,784 636.279,952	121	576.193,148 636.268,38	14.886
121	576.193,148 636.268,38	122	576.199,253 636.255,231	14.497	122	576.199,253 636.255,231	123	576.218,378 636.234,752	28.021	123	576.218,378 636.234,752	124	576.261,418 636.236,029	43.059
124	576.261,418 636.236,029	125	576.272,692 636.222,211	17.834	125	576.272,692 636.222,211	126	576.275,625 636.219,116	4.264	126	576.275,625 636.219,116	127	576.283,57 636.209,572	12.418
127	576.283,57 636.209,572	128	576.291,537 636.192,836	18.536	128	576.291,537 636.192,836	129	576.311,256 636.179,999	23.529	129	576.311,256 636.179,999	130	576.288,785 636.098,059	84.965
130	576.288,785 636.098,059	131	576.247,158 636.057,026	58.451	131	576.247,158 636.057,026	132	576.164,572 636.011,331	94.385	132	576.164,572 636.011,331	133	576.072,575 635.961,033	104.849
133	576.072,575 635.961,033	134	576.077,558 635.931,073	30.372	134	576.077,558 635.931,073	135	576.162,514 635.877,048	100.679	135	576.162,514 635.877,048	136	576.191,811 635.848,57	40.857
136	576.191,811 635.848,57	137	576.225,648 635.824,15	41.729	137	576.225,648 635.824,15	138	576.272,552 635.802,083	51.836	138	576.272,552 635.802,083	139	576.319,85 635.783,168	50.94
139	576.319,85 635.783,168	140	576.322,43 635.782,942	2.59	140	576.322,43 635.782,942	141	576.340,917 635.814,626	36.683	141	576.340,917 635.814,626	142	576.404,524 635.787,349	69.209
142	576.404,524 635.787,349	143	576.408,025 635.798,352	11.547	143	576.408,025 635.798,352	144	576.424,208 635.817,17	24.819	144	576.424,208 635.817,17	145	576.445,268 635.838,233	29.785
145	576.445,268 635.838,233	146	576.469,991 635.852,008	28.302	146	576.469,991 635.852,008	147	576.477,237 635.835,535	17.996	147	576.477,237 635.835,535	148	576.493,712 635.826,97	18.568
148	576.493,712 635.826,97	149	576.476,363 635.808,443	25.382	149	576.476,363 635.808,443	150	576.466,535 635.787,938	22.739	150	576.466,535 635.787,938	151	576.436,643 635.773,576	33.163
151	576.436,643 635.773,576	152	576.445,399 635.769,821	9.527	152	576.445,399 635.769,821	153	576.451,004 635.766,304	6.617	153	576.451,004 635.766,304	154	576.473,639 635.777,147	25.098
154	576.473,639 635.777,147	155	576.485,133 635.778,407	11.563	155	576.485,133 635.778,407	156	576.515,392 635.776,635	30.311	156	576.515,392 635.776,635	157	576.556,669 635.767,57	42.261
157	576.556,669 635.767,57	158	576.568,193 635.765,323	11.741	158	576.568,193 635.765,323	159	576.579,018 635.764,762	10.84	159	576.579,018 635.764,762	160	576.584,842 635.764,941	5.827
160	576.584,842 635.764,941	161	576.588,243 635.766,559	3.766	161	576.588,243 635.766,559	162	576.609,959 635.780,713	25.921	162	576.609,959 635.780,713	163	576.619,513 635.783,772	10.032
163	576.619,513 635.783,772	164	576.628,724 635.784,7	9.258	164	576.628,724 635.784,7	165	576.635,304 635.784,863	6.582	165	576.635,304 635.784,863	166	576.646,631 635.782,654	11.54
166	576.646,631 635.782,654	167	576.707,023 635.756,124	65.962	167	576.707,023 635.756,124	168	576.745,608 635.710,126	60.038	168	576.745,608 635.710,126	169	576.767,086 635.689,354	29.879
169	576.767,086 635.689,354	170	577.161,464 635.700,122	394.525	170	577.161,464 635.700,122	171	577.304,283 635.738,08	147.777	171	577.304,283 635.738,08	172	577.631,054 635.760,376	327.531
172	577.631,054 635.760,376	173	577.717,718 635.784,509	89.961	173	577.717,718 635.784,509	174	577.761,668 635.811,961	51.819	174	577.761,668 635.811,961	175	577.802,478 635.856,668	60.532
175	577.802,478 635.856,668	176	577.826,023 635.834,707	32.197	176	577.826,023 635.834,707	177	577.844,082 635.778,036	59.479	177	577.844,082 635.778,036	178	578.071,79 635.805,869	229.403
178	578.071,79 635.805,869	179	578.185,354 635.776,321	117.345	179	578.185,354 635.776,321	180	578.252,089 635.758,958	68.957	180	578.252,089 635.758,958	181	578.382,328 635.773,998	131.105
181	578.382,328 635.773,998	182	578.381,047 635.796,977	23.015	182	578.381,047 635.796,977	183	578.375,935 635.806,629	10.922	183	578.375,935 635.806,629	184	578.365,917 635.836,678	31.675
184	578.365,917 635.836,678	185	578.372,606 635.917,928	81.525	185	578.372,606 635.917,928	186	578.634,634 636.060,208	298.165	186	578.634,634 636.060,208	187	578.684,937 636.021,649	63.381
187	578.684,937 636.021,649	188	578.753,22 636.004,01	70.524	188	578.753,22 636.004,01	189	578.754,188 636.017,228	13.253	189	578.754,188 636.017,228	190	578.758,138 636.027,947	11.424
190	578.758,138 636.027,947	191	578.769,226 636.037,926	14.917	191	578.769,226 636.037,926	192	578.777,127 636.054,57	18.424	192	578.777,127 636.054,57	193	578.796,879 636.081,37	33.292
193	578.796,879 636.081,37	194	578.815,784 636.096,603	24.278	194	578.815,784 636.096,603	195	578.824,814 636.109,862	16.042	195	578.824,814 636.109,862	196	578.840,615 636.130,455	25.957
196	578.840,615 636.130,455	197	578.851,418 636.134,357	11.486	197	578.851,418 636.134,357	198	578.864,679 636.131,818	13.502	198	578.864,679 636.131,818	199	578.872,863 636.123,073	11.977
199	578.872,863 636.123,073	200	578.883,016 636.109,095	17.276	200	578.883,016 636.109,095	201	578.890,075 636.099,377	12.011	201	578.890,075 636.099,377	202	578.907,005 636.058,472	44.27
202	578.907,005 636.058,472	203	578.923,976 636.008,435	52.837	203	578.923,976 636.008,435	204	578.938,649 635.991,509	22.401	204	578.938,649 635.991,509	205	578.950,218 635.984,175	13.698
205	578.950,218 635.984,175	206	578.973,074 635.984,457	22.858	206	578.973,074 635.984,457	207	578.993,771 635.987,385	20.903	207	578.993,771 635.987,385	208	579.016,344 635.989,641	22.685

Punct început	X / Y	Punct sfârșit	X / Y	Lungime segment	Punct început	X / Y	Punct sfârșit	X / Y	Lungime segment	Punct început	X / Y	Punct sfârșit	X / Y	Lungime segment
208	579.016,344 635.989,641	209	579.028,196 635.997,258	14.089	209	579.028,196 635.997,258	210	579.041,74 636.019,262	25.838	210	579.041,74 636.019,262	211	579.048,23 636.023,494	7.748
211	579.048,23 636.023,494	212	579.067,7 636.028,289	20.052	212	579.067,7 636.028,289	213	579.081,244 636.037,599	16.435	213	579.081,244 636.037,599	214	579.090,036 636.051,823	16.722
214	579.090,036 636.051,823	215	579.102,452 636.093,01	43.018	215	579.102,452 636.093,01	216	579.121,075 636.119,528	32.404	216	579.121,075 636.119,528	217	579.146,753 636.146,891	37.525
217	579.146,753 636.146,891	218	579.150,758 636.156,342	10.265	218	579.150,758 636.156,342	219	579.153,862 636.168,754	12.794	219	579.153,862 636.168,754	220	579.162,891 636.204,863	37.221
220	579.162,891 636.204,863	221	579.170,228 636.233,637	29.695	221	579.170,228 636.233,637	222	579.183,824 636.259,15	28.91	222	579.183,824 636.259,15	223	579.190,314 636.297,797	39.188
223	579.190,314 636.297,797	224	579.202,73 636.317,544	23.326	224	579.202,73 636.317,544	225	579.223,611 636.334,188	26.703	225	579.223,611 636.334,188	226	579.241,156 636.350,098	23.684
226	579.241,156 636.350,098	227	579.254,7 636.364,767	19.965	227	579.254,7 636.364,767	228	579.253,854 636.392,13	27.376	228	579.253,854 636.392,13	229	579.256,393 636.406,236	14.333
229	579.256,393 636.406,236	230	579.263,447 636.417,238	13.069	230	579.263,447 636.417,238	231	579.287,432 636.431,625	27.969	231	579.287,432 636.431,625	232	579.303,876 636.436,836	17.25
232	579.303,876 636.436,836	233	579.322,782 636.437,118	18.908	233	579.322,782 636.437,118	234	579.341,687 636.485,358	51.812	234	579.341,687 636.485,358	235	579.352,974 636.518,645	35.149
235	579.352,974 636.518,645	236	579.352,974 636.522,313	3.668	236	579.352,974 636.522,313	237	579.367,682 636.542,179	24.718	237	579.367,682 636.542,179	238	579.417,626 636.607,626	82.327
238	579.417,626 636.607,626	239	579.433,71 636.622,578	21.96	239	579.433,71 636.622,578	240	579.423,834 636.629,348	11.974	240	579.423,834 636.629,348	241	579.422,705 636.636,401	7.143
241	579.422,705 636.636,401	242	579.421,012 636.651,916	15.607	242	579.421,012 636.651,916	243	579.426,115 636.667,863	16.744	243	579.426,115 636.667,863	244	579.439,095 636.699,176	33.897
244	579.439,095 636.699,176	245	579.445,867 636.727,668	29.286	245	579.445,867 636.727,668	246	579.439,599 636.745,464	18.868	246	579.439,599 636.745,464	247	579.447,409 636.767,256	23.149
247	579.447,409 636.767,256	248	579.408,09 636.766,807	39.322	248	579.408,09 636.766,807	249	579.402,778 636.766,795	5.312	249	579.402,778 636.766,795	250	579.391,055 636.776,572	15.265
250	579.391,055 636.776,572	251	579.377,511 636.792,651	21.023	251	579.377,511 636.792,651	252	579.344,0 636.805,804	36.0	252	579.344,0 636.805,804	253	579.335,612 636.808,51	8.814
253	579.335,612 636.808,51	254	579.329,747 636.808,93	5.88	254	579.329,747 636.808,93	255	579.323,887 636.809,384	5.878	255	579.323,887 636.809,384	256	579.315,481 636.809,115	8.41
256	579.315,481 636.809,115	257	579.306,768 636.810,847	8.883	257	579.306,768 636.810,847	258	579.288,552 636.861,573	53.898	258	579.288,552 636.861,573	259	579.275,008 636.862,419	13.57
259	579.275,008 636.862,419	260	579.249,511 636.852,576	27.331	260	579.249,511 636.852,576	261	579.235,402 636.853,14	14.12	261	579.235,402 636.853,14	262	579.224,679 636.861,321	13.487
262	579.224,679 636.861,321	263	579.218,19 636.870,066	10.89	263	579.218,19 636.870,066	264	579.204,081 636.881,35	18.066	264	579.204,081 636.881,35	265	579.193,359 636.883,043	10.855
265	579.193,359 636.883,043	266	579.177,557 636.882,479	15.812	266	579.177,557 636.882,479	267	579.163,448 636.893,481	17.892	267	579.163,448 636.893,481	268	579.123,944 636.921,126	48.216
268	579.123,944 636.921,126	269	579.114,269 636.932,191	14.698	269	579.114,269 636.932,191	270	579.107,779 636.948,553	17.602	270	579.107,779 636.948,553	271	579.100,725 636.956,452	10.59
271	579.100,725 636.956,452	272	579.082,384 636.966,889	21.103	272	579.082,384 636.966,889	273	579.067,062 636.966,932	15.322	273	579.067,062 636.966,932	274	579.042,513 636.964,393	24.68
274	579.042,513 636.964,393	275	579.014,013 636.958,751	29.053	275	579.014,013 636.958,751	276	579.002,162 636.959,598	11.881	276	579.002,162 636.959,598	277	578.993,697 636.962,419	8.923
277	578.993,697 636.962,419	278	578.983,821 636.974,267	15.424	278	578.983,821 636.974,267	279	578.973,663 637.001,631	29.189	279	578.973,663 637.001,631	280	578.963,222 637.017,71	19.172
280	578.963,222 637.017,71	281	578.951,089 637.026,173	14.793	281	578.951,089 637.026,173	282	578.934,287 637.029,683	17.165	282	578.934,287 637.029,683	283	578.891,115 637.025,452	43.379
283	578.891,115 637.025,452	284	578.880,195 637.058,705	35.0	284	578.880,195 637.058,705	285	578.872,623 637.057,005	7.76	285	578.872,623 637.057,005	286	578.858,912 637.053,578	14.133
286	578.858,912 637.053,578	287	578.855,023 637.052,912	3.946	287	578.855,023 637.052,912	288	578.831,952 637.048,737	23.446	288	578.831,952 637.048,737	289	578.823,545 637.046,8	8.627
289	578.823,545 637.046,8	290	578.812,228 637.045,06	11.45	290	578.812,228 637.045,06	291	578.803,482 637.044,443	8.768	291	578.803,482 637.044,443	292	578.796,25 637.044,17	7.237
292	578.796,25 637.044,17	293	578.786,854 637.045,256	9.459	293	578.786,854 637.045,256	294	578.725,318 637.060,217	63.329	294	578.725,318 637.060,217	295	578.614,885 637.091,119	114.675
295	578.614,885 637.091,119	296	578.598,995 637.101,085	18.757	296	578.598,995 637.101,085	297	578.550,795 637.132,831	57.715	297	578.550,795 637.132,831	298	578.529,797 637.139,355	21.988
298	578.529,797 637.139,355	299	578.512,01 637.141,113	17.874	299	578.512,01 637.141,113	300	578.505,292 637.141,203	6.719	300	578.505,292 637.141,203	301	578.437,112 637.139,668	68.197
301	578.437,112 637.139,668	302	578.382,966 637.116,079	59.061	302	578.382,966 637.116,079	303	578.376,788 637.115,47	6.208	303	578.376,788 637.115,47	304	578.372,105 637.117,079	4.952
304	578.372,105 637.117,079	305	578.360,383 637.129,977	17.429	305	578.360,383 637.129,977	306	578.345,216 637.152,788	27.393	306	578.345,216 637.152,788	307	578.332,381 637.160,037	14.741

Punct început	X / Y	Punct sfârșit	X / Y	Lungime segment	Punct început	X / Y	Punct sfârșit	X / Y	Lungime segment	Punct început	X / Y	Punct sfârșit	X / Y	Lungime segment
307	578.332,381 637.160,037	308	578.314,277 637.163,735	18.478	308	578.314,277 637.163,735	309	578.296,17 637.162,504	18.149	309	578.296,17 637.162,504	310	578.239,901 637.149,625	57.724
310	578.239,901 637.149,625	311	578.211,388 637.138,247	30.699	311	578.211,388 637.138,247	312	578.182,456 637.124,27	32.131	312	578.182,456 637.124,27	313	578.132,419 637.114,012	51.078
313	578.132,419 637.114,012	314	578.088,57 637.095,828	47.477	314	578.088,57 637.095,828	315	578.019,38 637.077,09	71.682	315	578.019,38 637.077,09	316	577.980,087 637.077,62	39.297
316	577.980,087 637.077,62	317	577.951,477 637.068,461	30.04	317	577.951,477 637.068,461	318	577.922,822 637.055,224	31.565	318	577.922,822 637.055,224	319	577.851,773 637.034,486	74.014
319	577.851,773 637.034,486	320	577.842,606 637.029,108	10.628	320	577.842,606 637.029,108	321	577.840,297 637.022,911	6.613	321	577.840,297 637.022,911	322	577.843,057 637.011,387	11.85
322	577.843,057 637.011,387	323	577.843,705 637.003,795	7.62	323	577.843,705 637.003,795	324	577.842,925 636.997,475	6.368	324	577.842,925 636.997,475	325	577.838,772 636.993,509	5.743
325	577.838,772 636.993,509	326	577.807,871 636.985,546	31.911	326	577.807,871 636.985,546	327	577.742,223 636.971,003	67.24	327	577.742,223 636.971,003	328	577.708,267 636.967,488	34.137
328	577.708,267 636.967,488	329	577.675,226 636.983,29	36.625	329	577.675,226 636.983,29	330	577.623,1 636.985,036	52.155	330	577.623,1 636.985,036	331	577.591,55 636.978,182	32.286
331	577.591,55 636.978,182	332	577.558,511 636.979,254	33.056	332	577.558,511 636.979,254	333	577.503,399 636.984,772	55.388	333	577.503,399 636.984,772	334	577.481,321 636.988,993	22.478
334	577.481,321 636.988,993	335	577.458,451 636.999,468	25.155	335	577.458,451 636.999,468	336	577.436,141 636.993,522	23.089	336	577.436,141 636.993,522	337	577.417,797 636.989,559	18.767
337	577.417,797 636.989,559	338	577.392,016 636.985,099	26.164	338	577.392,016 636.985,099	339	577.373,176 636.981,136	19.252	339	577.373,176 636.981,136	340	577.352,85 636.981,136	20.326
340	577.352,85 636.981,136	341	577.329,052 636.985,595	24.212	341	577.329,052 636.985,595	342	577.303,271 636.972,712	28.821	342	577.303,271 636.972,712	343	577.280,961 636.965,28	23.515
343	577.280,961 636.965,28	344	577.240,803 636.951,407	42.487	344	577.240,803 636.951,407	345	577.218,493 636.947,939	22.578	345	577.218,493 636.947,939	346	577.199,653 636.948,93	18.866
346	577.199,653 636.948,93	347	577.185,276 636.946,452	14.589	347	577.185,276 636.946,452	348	577.165,005 636.946,828	20.274	348	577.165,005 636.946,828	349	577.150,055 636.947,956	14.992
349	577.150,055 636.947,956	350	577.099,045 636.950,278	51.063	350	577.099,045 636.950,278	351	577.062,384 636.951,717	36.689	351	577.062,384 636.951,717	352	577.038,133 636.951,431	24.253
352	577.038,133 636.951,431	353	577.002,406 636.946,984	36.003	353	577.002,406 636.946,984	354	576.939,526 636.922,507	67.476	354	576.939,526 636.922,507	355	576.850,757 636.913,534	89.221
355	576.850,757 636.913,534	356	576.713,225 636.897,713	138.439	356	576.713,225 636.897,713	357	576.666,226 636.879,419	50.434	357	576.666,226 636.879,419	1	576.614,776 636.845,913	61.398

** Lungimile segmentelor sunt determinate în planul de proiecție Stereo 70 și sunt rotunjite la 1 milimetru.

*** Distanța dintre puncte este formată din segmente cumulate ce sunt mai mici decât valoarea 1 milimetru.

**DATE DESPRE IMOBILUL NR. 7083**

Oficiul de Cadastru și Publicitate Imobiliară NEAMT
Biroul de Cadastru și Publicitate Imobiliară Targu-Neamt

A. Partea I. Descrierea imobilului

TEREN Extravilan

Adresa: Jud. Neamt

Nr. Crt	Nr cadastral Nr. topografic	Suprafața* (mp)	Observații / Referințe
A1		Din acte: 27.895.000 Masurata: 1.127.415	Sector cadastral:181 Teren neimprejmuit; DIFERENTA DE SUPRAFATA INSCRISA IN INVENTARUL BUNURILOR DIN DOMENIUL PUBLIC AL STATULUI SE REGASESTE IN ALTE SECTOARE CADASTRALE

B. Partea II. Proprietari și acte

Inscrieri privitoare la dreptul de proprietate și alte drepturi reale		Referințe
7083 / 13/01/2023		
Act Administrativ nr. 1705, din 21/12/2006 emis de GUVERNUL ROMANIEI;		
B1	Intabulare, drept de PROPRIETATE, dobandit prin Lege, cota actuala 1/1, cota initiala 1/1 1) STATUL ROMAN , CIF:9999999999999, -domeniul public	A1
Act Administrativ nr. 982, din 29/12/1998 emis de GUVERNUL ROMANIEI (ORDINUL 182/26.02.2018 AVIZ CTAS 895/13.12.2017 EXTRAS DIN AMENAJAMENTUL SILVIC AL UNITATILOR DE PRODUCTIE);		
B2	Intabulare, drept de ADMINISTRARE, dobandit prin Lege, cota actuala 1/1 1) RNP - ROMSILVA - PRIN DIRECTIA SILVICA NEAMT , CIF:1590120	A1

C. Partea III. SARCINI .

Inscrieri privind dezmembramintele dreptului de proprietate, drepturi reale de garanție și sarcini	Referințe
NU SUNT	

Punct început	X / Y	Punct sfârșit	X / Y	Lungime segment	Punct început	X / Y	Punct sfârșit	X / Y	Lungime segment	Punct început	X / Y	Punct sfârșit	X / Y	Lungime segment
13	576.578,281 635.760,074	14	576.556,418 635.763,448	22.12 2	14	576.556,418 635.763,448	15	576.513,65 635.770,377	43.32 6	15	576.513,65 635.770,377	16	576.485,164 635.773,163	28.62 2
16	576.485,164 635.773,163	17	576.474,402 635.771,576	10.87 8	17	576.474,402 635.771,576	18	576.452,188 635.760,783	24.69 7	18	576.452,188 635.760,783	19	576.458,43 635.731,67	29.77 5
19	576.458,43 635.731,67	20	576.457,469 635.695,49	36.19 3	20	576.457,469 635.695,49	21	576.445,451 635.669,037	29.05 5	21	576.445,451 635.669,037	22	576.419,889 635.633,717	43.6
22	576.419,889 635.633,717	23	576.413,607 635.620,569	14.57 2	23	576.413,607 635.620,569	24	576.409,89 635.612,788	8.623	24	576.409,89 635.612,788	25	576.392,29 635.595,696	24.53 4
25	576.392,29 635.595,696	26	576.381,801 635.581,288	17.82 2	26	576.381,801 635.581,288	27	576.358,451 635.536,623	50.4	27	576.358,451 635.536,623	28	576.349,385 635.519,732	19.17
28	576.349,385 635.519,732	29	576.349,147 635.516,104	3.636	29	576.349,147 635.516,104	30	576.331,016 635.482,609	38.08 7	30	576.331,016 635.482,609	31	576.321,744 635.468,232	17.10 8
31	576.321,744 635.468,232	32	576.310,069 635.446,478	24.68 9	32	576.310,069 635.446,478	33	576.298,627 635.403,186	44.77 9	33	576.298,627 635.403,186	34	576.297,839 635.351,565	51.62 7
34	576.297,839 635.351,565	35	576.301,386 635.317,677	34.07 3	35	576.301,386 635.317,677	36	576.313,815 635.285,239	34.73 8	36	576.313,815 635.285,239	37	576.324,247 635.255,53	31.48 7
37	576.324,247 635.255,53	38	576.331,336 635.240,66	16.47 3	38	576.331,336 635.240,66	39	576.340,37 635.221,712	20.99 1	39	576.340,37 635.221,712	40	576.350,802 635.199,589	24.45 9
40	576.350,802 635.199,589	41	576.365,081 635.184,282	20.93 3	41	576.365,081 635.184,282	42	576.384,997 635.175,116	21.92 4	42	576.384,997 635.175,116	43	576.403,965 635.167,847	20.31 3
43	576.403,965 635.167,847	44	576.412,501 635.152,361	17.68 3	44	576.412,501 635.152,361	45	576.417,242 635.121,703	31.02 2	45	576.417,242 635.121,703	46	576.401,361 635.101,541	25.66 5
46	576.401,361 635.101,541	47	576.404,315 635.095,486	6.737	47	576.404,315 635.095,486	48	576.443,545 635.087,428	40.04 9	48	576.443,545 635.087,428	49	576.445,064 635.084,372	3.413
49	576.445,064 635.084,372	50	576.449,599 635.082,079	5.082	50	576.449,599 635.082,079	51	576.478,367 635.082,395	28.77	51	576.478,367 635.082,395	52	576.486,27 635.077,97	9.057
52	576.486,27 635.077,97	53	576.486,902 635.067,225	10.76 4	53	576.486,902 635.067,225	54	576.497,018 635.063,748	10.69 7	54	576.497,018 635.063,748	55	576.517,251 635.069,121	20.93 4
55	576.517,251 635.069,121	56	576.548,864 635.069,437	31.61 5	56	576.548,864 635.069,437	57	576.578,376 635.065,321	29.79 8	57	576.578,376 635.065,321	58	576.612,955 635.070,517	34.96 7
58	576.612,955 635.070,517	59	576.658,35 635.076,028	45.72 8	59	576.658,35 635.076,028	60	576.690,082 635.082,533	32.39 2	60	576.690,082 635.082,533	61	576.708,938 635.083,968	18.91 1
61	576.708,938 635.083,968	62	576.715,893 635.068,797	16.68 9	62	576.715,893 635.068,797	63	576.725,061 635.040,985	29.28 4	63	576.725,061 635.040,985	64	576.727,332 635.033,187	8.122
64	576.727,332 635.033,187	65	576.736,063 635.032,396	8.767	65	576.736,063 635.032,396	66	576.740,24 635.026,577	7.163	66	576.740,24 635.026,577	67	576.744,324 635.020,953	6.95
67	576.744,324 635.020,953	68	576.751,74 635.013,936	10.21	68	576.751,74 635.013,936	69	576.757,39 635.010,216	6.765	69	576.757,39 635.010,216	70	576.760,693 635.008,175	3.883
70	576.760,693 635.008,175	71	576.768,468 635.004,801	8.476	71	576.768,468 635.004,801	72	576.777,194 635.001,442	9.35	72	576.777,194 635.001,442	73	576.793,355 634.996,321	16.95 3
73	576.793,355 634.996,321	74	576.800,67 634.993,864	7.717	74	576.800,67 634.993,864	75	576.806,412 634.984,619	10.88 3	75	576.806,412 634.984,619	76	576.827,277 634.970,397	25.25 1
76	576.827,277 634.970,397	77	576.841,032 634.968,127	13.94 1	77	576.841,032 634.968,127	78	576.865,058 634.968,127	24.02 6	78	576.865,058 634.968,127	79	576.892,561 634.957,065	29.64 4
79	576.892,561 634.957,065	80	576.906,471 634.961,49	14.59 7	80	576.906,471 634.961,49	81	576.930,685 634.998,881	44.54 7	81	576.930,685 634.998,881	82	576.937,641 635.017,446	19.82 5
82	576.937,641 635.017,446	83	576.944,021 635.053,4	36.51 6	83	576.944,021 635.053,4	84	576.959,481 635.089,368	39.15	84	576.959,481 635.089,368	85	576.973,284 635.111,998	26.50 7
85	576.973,284 635.111,998	86	576.996,97 635.150,745	45.41 3	86	576.996,97 635.150,745	87	577.012,679 635.164,843	21.10 7	87	577.012,679 635.164,843	88	577.016,884 635.199,078	34.49 2
88	577.016,884 635.199,078	89	577.037,108 635.232,747	39.27 6	89	577.037,108 635.232,747	90	577.078,466 635.281,776	64.14 3	90	577.078,466 635.281,776	91	577.089,955 635.302,332	23.54 9
91	577.089,955 635.302,332	92	577.096,309 635.311,626	11.25 8	92	577.096,309 635.311,626	93	577.104,593 635.316,113	9.421	93	577.104,593 635.316,113	94	577.116,003 635.322,149	12.90 8
94	577.116,003 635.322,149	95	577.127,758 635.326,667	12.59 3	95	577.127,758 635.326,667	96	577.142,847 635.334,168	16.85 1	96	577.142,847 635.334,168	97	577.151,534 635.338,245	9.596
97	577.151,534 635.338,245	98	577.175,322 635.349,405	26.27 6	98	577.175,322 635.349,405	99	577.178,008 635.350,582	2.933	99	577.178,008 635.350,582	100	577.197,065 635.358,922	20.80 2
100	577.197,065 635.358,922	101	577.215,618 635.365,809	19.79	101	577.215,618 635.365,809	102	577.218,402 635.367,554	3.286	102	577.218,402 635.367,554	103	577.229,117 635.374,271	12.64 6
103	577.229,117 635.374,271	104	577.240,931 635.379,338	12.85 5	104	577.240,931 635.379,338	105	577.266,252 635.386,533	26.32 3	105	577.266,252 635.386,533	106	577.284,858 635.381,051	19.39 7
106	577.284,858 635.381,051	107	577.306,902 635.351,915	36.53 6	107	577.306,902 635.351,915	108	577.331,942 635.304,948	53.22 5	108	577.331,942 635.304,948	109	577.344,103 635.264,699	42.04 6
109	577.344,103 635.264,699	110	577.347,322 635.251,23	13.84 8	110	577.347,322 635.251,23	111	577.350,282 635.211,254	40.08 5	111	577.350,282 635.211,254	112	577.359,971 635.210,914	9.695

Punct început	X / Y	Punct sfârșit	X / Y	Lungime segment	Punct început	X / Y	Punct sfârșit	X / Y	Lungime segment	Punct început	X / Y	Punct sfârșit	X / Y	Lungime segment
112	577.359,971 635.210,914	113	577.363,292 635.201,119	10.343	113	577.363,292 635.201,119	114	577.363,808 635.198,754	2.421	114	577.363,808 635.198,754	115	577.359,337 635.180,55	18.745
115	577.359,337 635.180,55	116	577.355,525 635.170,853	10.419	116	577.355,525 635.170,853	117	577.354,716 635.161,125	9.762	117	577.354,716 635.161,125	118	577.354,416 635.159,549	1.604
118	577.354,416 635.159,549	119	577.352,026 635.153,895	6.138	119	577.352,026 635.153,895	120	577.351,271 635.151,39	2.616	120	577.351,271 635.151,39	121	577.351,543 635.144,076	7.319
121	577.351,543 635.144,076	122	577.347,629 635.127,345	17.183	122	577.347,629 635.127,345	123	577.344,807 635.115,562	12.116	123	577.344,807 635.115,562	124	577.343,813 635.112,887	2.854
124	577.343,813 635.112,887	125	577.343,182 635.105,901	7.014	125	577.343,182 635.105,901	126	577.343,057 635.103,418	2.486	126	577.343,057 635.103,418	127	577.343,255 635.097,172	6.249
127	577.343,255 635.097,172	128	577.343,65 635.084,183	12.995	128	577.343,65 635.084,183	129	577.341,455 635.071,33	13.039	129	577.341,455 635.071,33	130	577.340,993 635.067,267	4.089
130	577.340,993 635.067,267	131	577.338,486 635.060,486	7.23	131	577.338,486 635.060,486	132	577.338,097 635.059,265	1.281	132	577.338,097 635.059,265	133	577.336,771 635.054,609	4.841
133	577.336,771 635.054,609	134	577.328,536 635.043,385	13.921	134	577.328,536 635.043,385	135	577.327,484 635.042,514	1.366	135	577.327,484 635.042,514	136	577.318,423 635.037,876	10.179
136	577.318,423 635.037,876	137	577.304,751 635.034,493	14.084	137	577.304,751 635.034,493	138	577.296,39 635.032,216	8.666	138	577.296,39 635.032,216	139	577.277,548 635.029,32	19.063
139	577.277,548 635.029,32	140	577.272,547 635.028,783	5.03	140	577.272,547 635.028,783	141	577.267,021 635.027,031	5.797	141	577.267,021 635.027,031	142	577.265,661 635.023,063	4.195
142	577.265,661 635.023,063	143	577.262,389 635.016,351	7.467	143	577.262,389 635.016,351	144	577.260,357 635.012,755	4.13	144	577.260,357 635.012,755	145	577.254,051 635.013,705	6.377
145	577.254,051 635.013,705	146	577.241,157 635.016,835	13.268	146	577.241,157 635.016,835	147	577.238,741 635.024,469	8.007	147	577.238,741 635.024,469	148	577.233,008 635.031,888	9.376
148	577.233,008 635.031,888	149	577.204,716 635.042,928	30.37	149	577.204,716 635.042,928	150	577.195,003 635.047,704	10.824	150	577.195,003 635.047,704	151	577.181,33 634.981,883	67.226
151	577.181,33 634.981,883	152	577.171,136 634.928,932	53.923	152	577.171,136 634.928,932	153	577.169,664 634.922,934	6.176	153	577.169,664 634.922,934	154	577.164,552 634.902,097	21.455
154	577.164,552 634.902,097	155	577.158,815 634.888,272	14.968	155	577.158,815 634.888,272	156	577.155,292 634.867,722	20.85	156	577.155,292 634.867,722	157	577.136,191 634.835,263	37.662
157	577.136,191 634.835,263	158	577.115,427 634.812,985	30.454	158	577.115,427 634.812,985	159	577.087,077 634.793,379	34.469	159	577.087,077 634.793,379	160	577.069,889 634.782,271	20.465
160	577.069,889 634.782,271	161	577.057,371 634.735,685	48.239	161	577.057,371 634.735,685	162	577.052,748 634.723,721	12.826	162	577.052,748 634.723,721	163	577.023,068 634.677,464	54.96
163	577.023,068 634.677,464	164	577.008,309 634.633,2	46.66	164	577.008,309 634.633,2	165	577.001,502 634.610,274	23.915	165	577.001,502 634.610,274	166	577.001,901 634.593,525	16.754
166	577.001,901 634.593,525	167	577.009,37 634.574,572	20.372	167	577.009,37 634.574,572	168	577.026,327 634.554,523	26.258	168	577.026,327 634.554,523	169	577.035,267 634.536,137	20.444
169	577.035,267 634.536,137	170	577.046,177 634.524,138	16.217	170	577.046,177 634.524,138	171	577.058,941 634.510,978	18.333	171	577.058,941 634.510,978	172	577.063,675 634.508,769	5.224
172	577.063,675 634.508,769	173	577.064,924 634.508,187	1.378	173	577.064,924 634.508,187	174	577.081,677 634.509,383	16.796	174	577.081,677 634.509,383	175	577.115,182 634.509,383	33.505
175	577.115,182 634.509,383	176	577.147,491 634.507,389	32.37	176	577.147,491 634.507,389	177	577.152,558 634.506,096	5.229	177	577.152,558 634.506,096	178	577.177,008 634.530,12	34.278
178	577.177,008 634.530,12	179	577.195,615 634.545,461	24.116	179	577.195,615 634.545,461	180	577.198,331 634.547,7	3.52	180	577.198,331 634.547,7	181	577.204,712 634.550,89	7.134
181	577.204,712 634.550,89	182	577.223,859 634.560,461	21.406	182	577.223,859 634.560,461	183	577.231,997 634.567,08	10.49	183	577.231,997 634.567,08	184	577.242,947 634.575,986	14.115
184	577.242,947 634.575,986	185	577.243,773 634.576,343	0.9	185	577.243,773 634.576,343	186	577.244,855 634.576,812	1.179	186	577.244,855 634.576,812	187	577.246,901 634.578,544	2.681
187	577.246,901 634.578,544	188	577.267,092 634.595,638	26.455	188	577.267,092 634.595,638	189	577.267,298 634.598,322	2.692	189	577.267,298 634.598,322	190	577.267,504 634.601,006	2.692
190	577.267,504 634.601,006	191	577.270,478 634.604,171	4.343	191	577.270,478 634.604,171	192	577.272,123 634.605,921	2.402	192	577.272,123 634.605,921	193	577.272,385 634.615,885	9.967
193	577.272,385 634.615,885	194	577.280,088 634.633,193	18.945	194	577.280,088 634.633,193	195	577.286,15 634.646,812	14.907	195	577.286,15 634.646,812	196	577.303,073 634.702,14	57.858
196	577.303,073 634.702,14	197	577.313,93 634.720,665	21.472	197	577.313,93 634.720,665	198	577.332,81 634.752,88	37.34	198	577.332,81 634.752,88	199	577.346,775 634.764,832	18.381
199	577.346,775 634.764,832	200	577.351,347 634.763,724	4.704	200	577.351,347 634.763,724	201	577.373,101 634.758,451	22.384	201	577.373,101 634.758,451	202	577.375,806 634.756,459	3.359
202	577.375,806 634.756,459	203	577.380,679 634.752,869	6.053	203	577.380,679 634.752,869	204	577.385,738 634.742,488	11.548	204	577.385,738 634.742,488	205	577.388,258 634.737,316	5.753
205	577.388,258 634.737,316	206	577.399,231 634.734,51	11.326	206	577.399,231 634.734,51	207	577.405,553 634.732,894	6.525	207	577.405,553 634.732,894	208	577.410,663 634.731,587	5.274
208	577.410,663 634.731,587	209	577.422,704 634.728,507	12.429	209	577.422,704 634.728,507	210	577.435,347 634.721,285	14.56	210	577.435,347 634.721,285	211	577.439,457 634.718,937	4.733

Punct început	X / Y	Punct sfârșit	X / Y	Lungime segment	Punct început	X / Y	Punct sfârșit	X / Y	Lungime segment	Punct început	X / Y	Punct sfârșit	X / Y	Lungime segment
211	577.439,457 634.718,937	212	577.446,827 634.715,954	7.951	212	577.446,827 634.715,954	213	577.454,276 634.712,94	8.036	213	577.454,276 634.712,94	214	577.467,841 634.702,272	17.257
214	577.467,841 634.702,272	215	577.477,238 634.702,004	9.401	215	577.477,238 634.702,004	216	577.495,699 634.687,433	23.519	216	577.495,699 634.687,433	217	577.519,233 634.671,881	28.208
217	577.519,233 634.671,881	218	577.536,976 634.658,316	22.334	218	577.536,976 634.658,316	219	577.539,575 634.656,329	3.272	219	577.539,575 634.656,329	220	577.547,819 634.658,082	8.428
220	577.547,819 634.658,082	221	577.555,581 634.659,733	7.936	221	577.555,581 634.659,733	222	577.565,597 634.659,352	10.023	222	577.565,597 634.659,352	223	577.589,632 634.668,281	25.64
223	577.589,632 634.668,281	224	577.611,571 634.697,791	36.772	224	577.611,571 634.697,791	225	577.640,689 634.724,509	39.518	225	577.640,689 634.724,509	226	577.649,626 634.729,402	10.189
226	577.649,626 634.729,402	227	577.657,442 634.733,681	8.911	227	577.657,442 634.733,681	228	577.683,348 634.759,485	36.565	228	577.683,348 634.759,485	229	577.722,283 634.786,557	47.422
229	577.722,283 634.786,557	230	577.722,191 634.795,456	8.899	230	577.722,191 634.795,456	231	577.722,076 634.806,59	11.135	231	577.722,076 634.806,59	232	577.724,553 634.822,863	16.46
232	577.724,553 634.822,863	233	577.726,734 634.837,189	14.491	233	577.726,734 634.837,189	234	577.727,594 634.839,904	2.848	234	577.727,594 634.839,904	235	577.729,817 634.850,505	10.832
235	577.729,817 634.850,505	236	577.730,293 634.852,639	2.186	236	577.730,293 634.852,639	237	577.730,959 634.855,62	3.054	237	577.730,959 634.855,62	238	577.729,678 634.861,605	6.121
238	577.729,678 634.861,605	239	577.729,207 634.863,806	2.251	239	577.729,207 634.863,806	240	577.731,198 634.882,02	18.322	240	577.731,198 634.882,02	241	577.729,598 634.889,53	7.679
241	577.729,598 634.889,53	242	577.728,714 634.893,683	4.246	242	577.728,714 634.893,683	243	577.722,655 634.916,003	23.128	243	577.722,655 634.916,003	244	577.712,002 634.929,262	17.008
244	577.712,002 634.929,262	245	577.740,422 634.948,217	34.161	245	577.740,422 634.948,217	246	577.753,35 634.956,839	15.539	246	577.753,35 634.956,839	247	577.793,166 634.980,235	46.181
247	577.793,166 634.980,235	248	577.813,29 634.993,625	24.172	248	577.813,29 634.993,625	249	577.846,957 635.017,637	41.353	249	577.846,957 635.017,637	250	577.868,023 635.007,163	23.526
250	577.868,023 635.007,163	251	577.857,273 635.042,029	36.486	251	577.857,273 635.042,029	252	577.753,815 635.341,794	317.16	252	577.753,815 635.341,794	253	577.695,639 635.525,473	192.672
253	577.695,639 635.525,473	254	577.777,555 635.659,379	156.975	254	577.777,555 635.659,379	255	577.844,082 635.778,036	136.034	255	577.844,082 635.778,036	256	577.826,023 635.834,707	59.479
256	577.826,023 635.834,707	257	577.802,478 635.856,668	32.197	257	577.802,478 635.856,668	258	577.761,668 635.811,961	60.532	258	577.761,668 635.811,961	259	577.717,718 635.784,509	51.819
259	577.717,718 635.784,509	260	577.631,054 635.760,376	89.961	260	577.631,054 635.760,376	261	577.304,283 635.738,08	327.531	261	577.304,283 635.738,08	1	577.161,464 635.700,122	147.777

** Lungimile segmentelor sunt determinate în planul de proiecție Stereo 70 și sunt rotunjite la 1 milimetru.

*** Distanța dintre puncte este formată din segmente cumulate ce sunt mai mici decât valoarea 1 milimetru.

**DATE DESPRE IMOBILUL NR. 7084**

Oficiul de Cadastru și Publicitate Imobiliară NEAMT
Biroul de Cadastru și Publicitate Imobiliară Targu-Neamt

A. Partea I. Descrierea imobilului

TEREN Necunoscut

Adresa: Loc. Dolhesti, Jud. Neamt, si extravilan UAT Pipirig

Nr. Crt	Nr cadastral Nr. topografic	Suprafața* (mp)	Observații / Referințe
A1		Din acte: 27.895.000 Masurata: 1.950.294	Sector cadastral:181 Teren neimprejmuit; DIFERENTA DE SUPRAFATA INSCRISA IN INVENTARUL BUNURILOR DIN DOMENIUL PUBLIC AL STATULUI SE REGASESTE IN ALTE SECTOARE CADASTRALE

B. Partea II. Proprietari și acte

Inscrieri privitoare la dreptul de proprietate și alte drepturi reale		Referințe
7084 / 13/01/2023		
Act Administrativ nr. 1705, din 21/12/2006 emis de GUVERNUL ROMANIEI;		
B1	Intabulare, drept de PROPRIETATE, dobandit prin Lege, cota actuala 1/1, cota initiala 1/1 1) STATUL ROMAN , CIF:9999999999999, -domeniul public	A1
Act Administrativ nr. 982, din 29/12/1998 emis de GUVERNUL ROMANIEI (ORDINUL 182/26.02.2018 AVIZ CTAS 895/13.12.2017 EXTRAS DIN AMENAJAMENTUL SILVIC AL UNITATILOR DE PRODUCTIE);		
B2	Intabulare, drept de ADMINISTRARE, dobandit prin Lege, cota actuala 1/1 1) RNP - ROMSILVA - PRIN DIRECTIA SILVICA NEAMT , CIF:1590120	A1

C. Partea III. SARCINI .

Inscrieri privind dezmembramintele dreptului de proprietate, drepturi reale de garanție și sarcini	Referințe
NU SUNT	

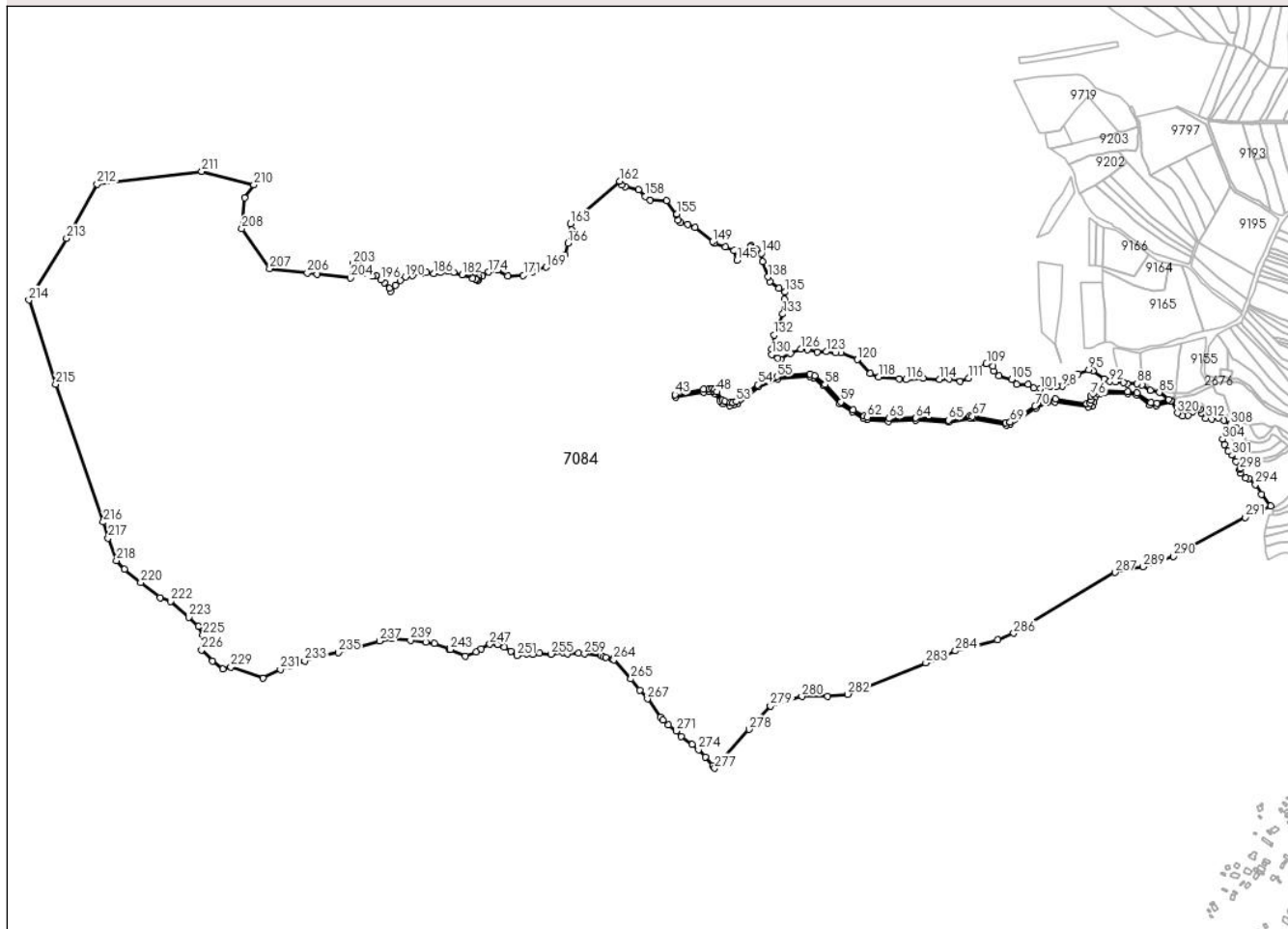
Anexa Nr. 1 La Partea I

Teren

Nr cadastral	Suprafața (mp)*	Observații / Referințe
	Din acte: 27.895.000 Masurata: 1.950.294	DIFERENTA DE SUPRAFATA INSCRISA IN INVENTARUL BUNURILOR DIN DOMENIUL PUBLIC AL STATULUI SE REGASESTE IN ALTE SECTOARE CADASTRALE

* Suprafața este determinată în planul de proiecție Stereo 70.

DETALII LINIARE IMOBIL



Date referitoare la teren

Crt	Categorie folosință	Intravilan	Suprafața (mp)	Tarla	Parcelă	Nr. topo	Observații / Referințe
1	padure	NU	1.949.512	UP II Mihaieti	UA 133, 134, 135, 136, 137	-	UP II Mihaieti - Pipirig, UA 133, 134, 135, 136, 137
1	padure	DA	782	UP II Mihaieti	UA 133, 134, 135, 136, 137	-	UP II Mihaieti - Pipirig, UA 133, 134, 135, 136, 137

Lungime Segmente

1) Valorile lungimilor segmentelor sunt obținute din proiecție în plan.

Punct început	X / Y	Punct sfârșit	X / Y	Lungime segment	Punct început	X / Y	Punct sfârșit	X / Y	Lungime segment	Punct început	X / Y	Punct sfârșit	X / Y	Lungime segment
1	580.183,464 635.305,058	2	580.182,608 635.305,676	1.056	2	580.182,608 635.305,676	3	580.151,254 635.295,405	32.99 3	3	580.151,254 635.295,405	4	580.135,967 635.297,131	15.38 4
4	580.135,967 635.297,131	5	580.106,48 635.318,735	36.55 4	5	580.106,48 635.318,735	6	580.088,536 635.321,755	18.19 6	6	580.088,536 635.321,755	7	580.036,367 635.322,927	52.18 2

Punct început	X / Y	Punct sfârșit	X / Y	Lungime segment	Punct început	X / Y	Punct sfârșit	X / Y	Lungime segment	Punct început	X / Y	Punct sfârșit	X / Y	Lungime segment
7	580.036,367 635.322,927	8	580.027,229 635.322,015	9.183	8	580.027,229 635.322,015	9	580.018,091 635.316,641	10.601	9	580.018,091 635.316,641	10	580.015,252 635.311,819	5.596
10	580.015,252 635.311,819	11	580.014,576 635.302,145	9.698	11	580.014,576 635.302,145	12	580.011,041 635.294,827	8.127	12	580.011,041 635.294,827	13	580.002,538 635.292,999	8.697
13	580.002,538 635.292,999	14	579.929,671 635.303,915	73.68	14	579.929,671 635.303,915	15	579.912,698 635.301,899	17.092	15	579.912,698 635.301,899	16	579.888,829 635.289,937	26.699
16	579.888,829 635.289,937	17	579.832,17 635.254,176	67.001	17	579.832,17 635.254,176	18	579.823,885 635.253,595	8.305	18	579.823,885 635.253,595	19	579.750,76 635.267,403	74.417
19	579.750,76 635.267,403	20	579.745,868 635.267,347	4.892	20	579.745,868 635.267,347	21	579.698,335 635.259,515	48.174	21	579.698,335 635.259,515	22	579.627,254 635.263,168	71.175
22	579.627,254 635.263,168	23	579.567,256 635.261,47	60.022	23	579.567,256 635.261,47	24	579.520,44 635.265,594	46.997	24	579.520,44 635.265,594	25	579.513,178 635.268,147	7.698
25	579.513,178 635.268,147	26	579.488,528 635.282,042	28.297	26	579.488,528 635.282,042	27	579.461,069 635.299,204	32.381	27	579.461,069 635.299,204	28	579.425,826 635.338,77	52.986
28	579.425,826 635.338,77	29	579.403,879 635.356,644	28.305	29	579.403,879 635.356,644	30	579.396,02 635.358,439	8.061	30	579.396,02 635.358,439	31	579.326,83 635.353,64	69.356
31	579.326,83 635.353,64	32	579.284,212 635.336,731	45.85	32	579.284,212 635.336,731	33	579.239,517 635.299,835	57.957	33	579.239,517 635.299,835	34	579.229,624 635.296,218	10.533
34	579.229,624 635.296,218	35	579.221,865 635.296,073	7.76	35	579.221,865 635.296,073	36	579.207,012 635.299,012	15.141	36	579.207,012 635.299,012	37	579.199,835 635.305,82	9.892
37	579.199,835 635.305,82	38	579.188,872 635.321,602	19.216	38	579.188,872 635.321,602	39	579.182,746 635.326,474	7.827	39	579.182,746 635.326,474	40	579.177,041 635.326,935	5.724
40	579.177,041 635.326,935	41	579.165,059 635.325,019	12.134	41	579.165,059 635.325,019	42	579.103,72 635.313,508	62.41	42	579.103,72 635.313,508	43	579.102,137 635.319,492	6.19
43	579.102,137 635.319,492	44	579.164,646 635.330,888	63.539	44	579.164,646 635.330,888	45	579.176,724 635.332,853	12.237	45	579.176,724 635.332,853	46	579.183,898 635.332,905	7.174
46	579.183,898 635.332,905	47	579.189,041 635.330,764	5.571	47	579.189,041 635.330,764	48	579.193,743 635.325,393	7.138	48	579.193,743 635.325,393	49	579.205,553 635.308,008	21.017
49	579.205,553 635.308,008	50	579.210,632 635.304,354	6.257	50	579.210,632 635.304,354	51	579.222,536 635.302,333	12.074	51	579.222,536 635.302,333	52	579.228,163 635.302,254	5.628
52	579.228,163 635.302,254	53	579.235,686 635.304,51	7.854	53	579.235,686 635.304,51	54	579.281,955 635.341,043	58.953	54	579.281,955 635.341,043	55	579.325,005 635.358,421	46.425
55	579.325,005 635.358,421	56	579.396,931 635.364,704	72.2	56	579.396,931 635.364,704	57	579.406,489 635.360,93	10.276	57	579.406,489 635.360,93	58	579.429,224 635.341,442	29.944
58	579.429,224 635.341,442	59	579.463,991 635.303,488	51.471	59	579.463,991 635.303,488	60	579.490,91 635.286,551	31.804	60	579.490,91 635.286,551	61	579.514,398 635.272,778	27.228
61	579.514,398 635.272,778	62	579.521,371 635.270,553	7.319	62	579.521,371 635.270,553	63	579.567,991 635.267,107	46.747	63	579.567,991 635.267,107	64	579.627,282 635.268,479	59.307
64	579.627,282 635.268,479	65	579.697,632 635.264,143	70.483	65	579.697,632 635.264,143	66	579.745,035 635.272,575	48.147	66	579.745,035 635.272,575	67	579.750,102 635.272,223	5.079
67	579.750,102 635.272,223	68	579.822,858 635.258,689	74.004	68	579.822,858 635.258,689	69	579.832,435 635.259,342	9.599	69	579.832,435 635.259,342	70	579.886,151 635.294,196	64.033
70	579.886,151 635.294,196	71	579.912,433 635.307,879	29.631	71	579.912,433 635.307,879	72	579.930,974 635.309,501	18.612	72	579.930,974 635.309,501	73	579.999,222 635.299,422	68.988
73	579.999,222 635.299,422	74	580.006,441 635.301,134	7.419	74	580.006,441 635.301,134	75	580.008,208 635.307,997	7.087	75	580.008,208 635.307,997	76	580.008,444 635.316,87	8.876
76	580.008,444 635.316,87	77	580.013,752 635.322,321	7.608	77	580.013,752 635.322,321	78	580.025,065 635.325,902	11.866	78	580.025,065 635.325,902	79	580.037,157 635.327,585	12.209
79	580.037,157 635.327,585	80	580.088,677 635.326,511	51.531	80	580.088,677 635.326,511	81	580.109,017 635.323,664	20.538	81	580.109,017 635.323,664	82	580.138,529 635.302,289	36.44
82	580.138,529 635.302,289	83	580.151,666 635.301,101	13.191	83	580.151,666 635.301,101	84	580.177,636 635.309,265	27.223	84	580.177,636 635.309,265	85	580.157,012 635.324,149	25.434
85	580.157,012 635.324,149	86	580.137,758 635.329,049	19.868	86	580.137,758 635.329,049	87	580.118,854 635.339,898	21.796	87	580.118,854 635.339,898	88	580.108,74 635.343,321	10.678
88	580.108,74 635.343,321	89	580.086,943 635.342,776	21.804	89	580.086,943 635.342,776	90	580.078,77 635.345,772	8.705	90	580.078,77 635.345,772	91	580.062,15 635.347,407	16.7
91	580.062,15 635.347,407	92	580.049,413 635.348,126	12.757	92	580.049,413 635.348,126	93	580.037,554 635.353,63	13.074	93	580.037,554 635.353,63	94	580.012,566 635.371,415	30.671
94	580.012,566 635.371,415	95	580.003,248 635.373,532	9.555	95	580.003,248 635.373,532	96	579.980,572 635.364,455	24.425	96	579.980,572 635.364,455	97	579.964,927 635.346,926	23.495
97	579.964,927 635.346,926	98	579.945,776 635.337,488	21.35	98	579.945,776 635.337,488	99	579.934,178 635.337,488	11.598	99	579.934,178 635.337,488	100	579.919,199 635.337,278	14.98
100	579.919,199 635.337,278	101	579.897,815 635.332,247	21.968	101	579.897,815 635.332,247	102	579.883,435 635.334,378	14.537	102	579.883,435 635.334,378	103	579.871,695 635.342,342	14.186
103	579.871,695 635.342,342	104	579.846,537 635.342,342	25.158	104	579.846,537 635.342,342	105	579.835,215 635.352,822	15.428	105	579.835,215 635.352,822	106	579.807,96 635.359,949	28.171

Punct început	X / Y	Punct sfârșit	X / Y	Lungime segment	Punct început	X / Y	Punct sfârșit	X / Y	Lungime segment	Punct început	X / Y	Punct sfârșit	X / Y	Lungime segment
106	579.807,96 635.359,949	107	579.796,639 635.370,429	15.427	107	579.796,639 635.370,429	108	579.794,962 635.380,909	10.613	108	579.794,962 635.380,909	109	579.780,706 635.386,358	15.262
109	579.780,706 635.386,358	110	579.762,535 635.377,937	20.027	110	579.762,535 635.377,937	111	579.741,15 635.354,881	31.447	111	579.741,15 635.354,881	112	579.722,701 635.348,593	19.491
112	579.722,701 635.348,593	113	579.698,8 635.353,624	24.425	113	579.698,8 635.353,624	114	579.678,674 635.352,785	20.143	114	579.678,674 635.352,785	115	579.643,033 635.355,3	35.73
115	579.643,033 635.355,3	116	579.605,715 635.351,947	37.468	116	579.605,715 635.351,947	117	579.590,458 635.353,681	15.355	117	579.590,458 635.353,681	118	579.546,012 635.358,292	44.685
118	579.546,012 635.358,292	119	579.527,982 635.365,837	19.545	119	579.527,982 635.365,837	120	579.499,469 635.395,601	41.218	120	579.499,469 635.395,601	121	579.464,247 635.410,273	38.156
121	579.464,247 635.410,273	122	579.452,507 635.410,273	11.74	122	579.452,507 635.410,273	123	579.431,816 635.412,795	20.844	123	579.431,816 635.412,795	124	579.411,689 635.411,956	20.144
124	579.411,689 635.411,956	125	579.391,563 635.417,406	20.851	125	579.391,563 635.417,406	126	579.376,048 635.418,664	15.566	126	579.376,048 635.418,664	127	579.353,406 635.409,86	24.293
127	579.353,406 635.409,86	128	579.332,711 635.395,977	24.92	128	579.332,711 635.395,977	129	579.326,547 635.399,264	6.986	129	579.326,547 635.399,264	130	579.313,396 635.406,659	15.088
130	579.313,396 635.406,659	131	579.313,396 635.418,986	12.327	131	579.313,396 635.418,986	132	579.318,308 635.449,103	30.515	132	579.318,308 635.449,103	133	579.337,213 635.495,12	49.749
133	579.337,213 635.495,12	134	579.341,323 635.526,758	31.904	134	579.341,323 635.526,758	135	579.341,734 635.542,782	16.029	135	579.341,734 635.542,782	136	579.328,582 635.551,41	15.73
136	579.328,582 635.551,41	137	579.309,598 635.565,892	23.877	137	579.309,598 635.565,892	138	579.304,666 635.575,753	11.026	138	579.304,666 635.575,753	139	579.293,569 635.608,623	34.693
139	579.293,569 635.608,623	140	579.290,693 635.627,112	18.711	140	579.290,693 635.627,112	141	579.279,596 635.635,33	13.809	141	579.279,596 635.635,33	142	579.268,471 635.643,2	13.627
142	579.268,471 635.643,2	143	579.266,279 635.641,541	2.749	143	579.266,279 635.641,541	144	579.254,37 635.630,819	16.025	144	579.254,37 635.630,819	145	579.237,18 635.612,101	25.414
145	579.237,18 635.612,101	146	579.230,35 635.633,368	22.337	146	579.230,35 635.633,368	147	579.212,142 635.641,41	19.905	147	579.212,142 635.641,41	148	579.188,356 635.649,512	25.128
148	579.188,356 635.649,512	149	579.184,28 635.652,43	5.013	149	579.184,28 635.652,43	150	579.146,403 635.684,064	49.35	150	579.146,403 635.684,064	151	579.129,809 635.689,956	17.609
151	579.129,809 635.689,956	152	579.114,859 635.693,55	15.376	152	579.114,859 635.693,55	153	579.109,462 635.699,147	7.775	153	579.109,462 635.699,147	154	579.105,726 635.710,951	12.381
154	579.105,726 635.710,951	155	579.106,832 635.712,543	1.938	155	579.106,832 635.712,543	156	579.083,399 635.741,198	37.016	156	579.083,399 635.741,198	157	579.047,877 635.743,06	35.571
157	579.047,877 635.743,06	158	579.038,119 635.751,111	12.651	158	579.038,119 635.751,111	159	579.023,454 635.765,238	20.363	159	579.023,454 635.765,238	160	578.994,458 635.771,662	29.699
160	578.994,458 635.771,662	161	578.986,145 635.776,596	9.667	161	578.986,145 635.776,596	162	578.981,927 635.783,848	8.389	162	578.981,927 635.783,848	163	578.874,651 635.691,414	141.606
163	578.874,651 635.691,414	164	578.877,596 635.677,829	13.901	164	578.877,596 635.677,829	165	578.878,711 635.662,776	15.094	165	578.878,711 635.662,776	166	578.869,484 635.648,947	16.625
166	578.869,484 635.648,947	167	578.862,918 635.623,908	25.886	167	578.862,918 635.623,908	168	578.844,731 635.611,024	22.288	168	578.844,731 635.611,024	169	578.822,285 635.597,106	26.411
169	578.822,285 635.597,106	170	578.792,376 635.587,022	31.563	170	578.792,376 635.587,022	171	578.772,259 635.579,339	21.534	171	578.772,259 635.579,339	172	578.738,042 635.577,534	34.265
172	578.738,042 635.577,534	173	578.716,304 635.591,166	25.659	173	578.716,304 635.591,166	174	578.696,743 635.586,362	20.142	174	578.696,743 635.586,362	175	578.682,867 635.577,472	16.48
175	578.682,867 635.577,472	176	578.675,234 635.574,48	8.198	176	578.675,234 635.574,48	177	578.673,323 635.567,94	6.813	177	578.673,323 635.567,94	178	578.671,069 635.568,924	2.459
178	578.671,069 635.568,924	179	578.668,072 635.571,294	3.821	179	578.668,072 635.571,294	180	578.662,32 635.574,826	6.75	180	578.662,32 635.574,826	181	578.661,338 635.572,73	2.315
181	578.661,338 635.572,73	182	578.638,791 635.580,765	23.936	182	578.638,791 635.580,765	183	578.620,693 635.585,626	18.739	183	578.620,693 635.585,626	184	578.607,813 635.587,509	13.017
184	578.607,813 635.587,509	185	578.591,971 635.584,829	16.067	185	578.591,971 635.584,829	186	578.577,567 635.583,021	14.517	186	578.577,567 635.583,021	187	578.561,163 635.585,541	16.596
187	578.561,163 635.585,541	188	578.550,118 635.584,429	11.101	188	578.550,118 635.584,429	189	578.530,603 635.578,671	20.347	189	578.530,603 635.578,671	190	578.514,998 635.575,168	15.993
190	578.514,998 635.575,168	191	578.504,602 635.568,303	12.458	191	578.504,602 635.568,303	192	578.493,808 635.557,469	15.293	192	578.493,808 635.557,469	193	578.483,339 635.543,777	17.236
193	578.483,339 635.543,777	194	578.481,074 635.551,107	7.672	194	578.481,074 635.551,107	195	578.469,408 635.563,421	16.963	195	578.469,408 635.563,421	196	578.462,267 635.569,809	9.581
196	578.462,267 635.569,809	197	578.451,13 635.578,676	14.236	197	578.451,13 635.578,676	198	578.442,872 635.577,107	8.406	198	578.442,872 635.577,107	199	578.436,49 635.588,258	12.848
199	578.436,49 635.588,258	200	578.424,044 635.582,624	13.662	200	578.424,044 635.582,624	201	578.424,273 635.588,815	6.195	201	578.424,273 635.588,815	202	578.412,408 635.602,705	18.268
202	578.412,408 635.602,705	203	578.401,303 635.604,991	11.338	203	578.401,303 635.604,991	204	578.395,386 635.573,392	32.148	204	578.395,386 635.573,392	205	578.323,376 635.581,8	72.499

Punct început	X / Y	Punct sfârșit	X / Y	Lungime segmen t	Punct început	X / Y	Punct sfârșit	X / Y	Lungime segmen t	Punct început	X / Y	Punct sfârșit	X / Y	Lungime segmen t
205	578.323,376 635.581,8	206	578.301,687 635.584,579	21.86 6	206	578.301,687 635.584,579	207	578.219,761 635.593,898	82.45 4	207	578.219,761 635.593,898	208	578.159,473 635.680,756	105.7 31
208	578.159,473 635.680,756	209	578.165,293 635.748,004	67.49 9	209	578.165,293 635.748,004	210	578.185,354 635.776,321	34.70 3	210	578.185,354 635.776,321	211	578.071,79 635.805,869	117.3 45
211	578.071,79 635.805,869	212	577.844,082 635.778,036	229.4 03	212	577.844,082 635.778,036	213	577.777,555 635.659,379	136.0 34	213	577.777,555 635.659,379	214	577.695,639 635.525,473	156.9 75
214	577.695,639 635.525,473	215	577.753,815 635.341,794	192.6 72	215	577.753,815 635.341,794	216	577.857,273 635.042,029	317.1 16	216	577.857,273 635.042,029	217	577.868,023 635.007,163	36.48 6
217	577.868,023 635.007,163	218	577.886,234 634.958,514	51.94 6	218	577.886,234 634.958,514	219	577.903,297 634.939,12	25.83 2	219	577.903,297 634.939,12	220	577.939,245 634.910,456	45.97 7
220	577.939,245 634.910,456	221	577.980,992 634.877,313	53.30 4	221	577.980,992 634.877,313	222	578.003,547 634.869,231	23.95 9	222	578.003,547 634.869,231	223	578.043,757 634.834,862	52.89 7
223	578.043,757 634.834,862	224	578.064,391 634.814,77	28.8	224	578.064,391 634.814,77	225	578.074,443 634.795,735	21.52 6	225	578.074,443 634.795,735	226	578.071,649 634.763,538	32.31 8
226	578.071,649 634.763,538	227	578.094,733 634.739,386	33.40 9	227	578.094,733 634.739,386	228	578.117,66 634.722,141	28.68 9	228	578.117,66 634.722,141	229	578.135,309 634.726,237	18.11 8
229	578.135,309 634.726,237	230	578.205,351 634.702,391	73.99	230	578.205,351 634.702,391	231	578.243,211 634.720,938	42.15 9	231	578.243,211 634.720,938	232	578.265,026 634.728,571	23.11 2
232	578.265,026 634.728,571	233	578.296,216 634.739,485	33.04 4	233	578.296,216 634.739,485	234	578.332,562 634.750,462	37.96 7	234	578.332,562 634.750,462	235	578.369,78 634.757,727	37.92
235	578.369,78 634.757,727	236	578.409,723 634.769,902	41.75 7	236	578.409,723 634.769,902	237	578.458,677 634.783,294	50.75 3	237	578.458,677 634.783,294	238	578.486,096 634.788,187	27.85 2
238	578.486,096 634.788,187	239	578.526,282 634.784,535	40.35 2	239	578.526,282 634.784,535	240	578.560,541 634.780,614	34.48 3	240	578.560,541 634.780,614	241	578.578,564 634.777,692	18.25 8
241	578.578,564 634.777,692	242	578.609,972 634.766,252	33.42 7	242	578.609,972 634.766,252	243	578.613,444 634.764,67	3.815	243	578.613,444 634.764,67	244	578.645,785 634.749,934	35.54
244	578.645,785 634.749,934	245	578.669,166 634.759,673	25.32 8	245	578.669,166 634.759,673	246	578.680,485 634.765,879	12.90 9	246	578.680,485 634.765,879	247	578.699,367 634.776,231	21.53 4
247	578.699,367 634.776,231	248	578.715,685 634.775,5	16.33 4	248	578.715,685 634.775,5	249	578.730,298 634.769,9	15.64 9	249	578.730,298 634.769,9	250	578.745,006 634.760,638	17.38 1
250	578.745,006 634.760,638	251	578.758,645 634.751,141	16.62	251	578.758,645 634.751,141	252	578.779,591 634.755,037	21.30 5	252	578.779,591 634.755,037	253	578.792,763 634.753,604	13.25
253	578.792,763 634.753,604	254	578.807,073 634.757,224	14.76 1	254	578.807,073 634.757,224	255	578.832,64 634.754,501	25.71 2	255	578.832,64 634.754,501	256	578.858,796 634.757,855	26.37
256	578.858,796 634.757,855	257	578.868,054 634.755,932	9.456	257	578.868,054 634.755,932	258	578.892,473 634.756,847	24.43 6	258	578.892,473 634.756,847	259	578.905,364 634.754,793	13.05 4
259	578.905,364 634.754,793	260	578.940,521 634.751,135	35.34 7	260	578.940,521 634.751,135	261	578.946,539 634.749,343	6.279	261	578.946,539 634.749,343	262	578.951,969 634.747,726	5.666
262	578.951,969 634.747,726	263	578.965,782 634.743,315	14.5	263	578.965,782 634.743,315	264	578.969,505 634.742,126	3.908	264	578.969,505 634.742,126	265	579.006,525 634.700,489	55.71 5
265	579.006,525 634.700,489	266	579.026,326 634.676,291	31.26 7	266	579.026,326 634.676,291	267	579.042,4 634.657,056	25.06 7	267	579.042,4 634.657,056	268	579.071,383 634.617,853	48.75 3
268	579.071,383 634.617,853	269	579.076,686 634.611,451	8.313	269	579.076,686 634.611,451	270	579.088,386 634.599,915	16.43 1	270	579.088,386 634.599,915	271	579.105,434 634.587,052	21.35 6
271	579.105,434 634.587,052	272	579.116,406 634.574,799	16.44 8	272	579.116,406 634.574,799	273	579.139,488 634.557,697	28.72 7	273	579.139,488 634.557,697	274	579.153,703 634.546,569	18.05 3
274	579.153,703 634.546,569	275	579.168,411 634.530,548	21.74 9	275	579.168,411 634.530,548	276	579.184,322 634.511,705	24.66 2	276	579.184,322 634.511,705	277	579.189,144 634.505,753	7.66
277	579.189,144 634.505,753	278	579.263,848 634.590,482	112.9 59	278	579.263,848 634.590,482	279	579.310,286 634.641,497	68.98 6	279	579.310,286 634.641,497	280	579.378,772 634.662,228	71.55 5
280	579.378,772 634.662,228	281	579.435,076 634.662,886	56.30 8	281	579.435,076 634.662,886	282	579.478,538 634.667,164	43.67 2	282	579.478,538 634.667,164	283	579.648,62 634.735,596	183.3 33
283	579.648,62 634.735,596	284	579.713,143 634.761,689	69.59 9	284	579.713,143 634.761,689	285	579.805,427 634.785,481	95.30 2	285	579.805,427 634.785,481	286	579.840,218 634.800,028	37.71
286	579.840,218 634.800,028	287	580.060,312 634.932,386	256.8 27	287	580.060,312 634.932,386	288	580.094,075 634.941,977	35.09 9	288	580.094,075 634.941,977	289	580.122,062 634.944,61	28.11 1
289	580.122,062 634.944,61	290	580.188,082 634.967,49	69.87 2	290	580.188,082 634.967,49	291	580.343,819 635.052,387	177.3 74	291	580.343,819 635.052,387	292	580.399,619 635.077,288	61.10 4
292	580.399,619 635.077,288	293	580.379,301 635.102,435	32.32 9	293	580.379,301 635.102,435	294	580.366,625 635.123,786	24.83	294	580.366,625 635.123,786	295	580.351,689 635.136,9	19.87 6
295	580.351,689 635.136,9	296	580.345,193 635.138,507	6.692	296	580.345,193 635.138,507	297	580.333,737 635.148,308	15.07 6	297	580.333,737 635.148,308	298	580.332,116 635.156,554	8.404
298	580.332,116 635.156,554	299	580.333,467 635.158,735	2.566	299	580.333,467 635.158,735	300	580.324,376 635.173,648	17.46 6	300	580.324,376 635.173,648	301	580.314,97 635.188,125	17.26 4
301	580.314,97 635.188,125	302	580.307,523 635.196,467	11.18 2	302	580.307,523 635.196,467	303	580.299,609 635.211,026	16.57 1	303	580.299,609 635.211,026	304	580.294,441 635.222,279	12.38 3

Punct început	X / Y	Punct sfârșit	X / Y	Lungime segment	Punct început	X / Y	Punct sfârșit	X / Y	Lungime segment	Punct început	X / Y	Punct sfârșit	X / Y	Lungime segment
304	580.294,441 635.222,279	305	580.309,094 635.236,19	20.205	305	580.309,094 635.236,19	306	580.317,203 635.242,375	10.199	306	580.317,203 635.242,375	307	580.326,017 635.246,887	9.902
307	580.326,017 635.246,887	308	580.312,181 635.254,231	15.664	308	580.312,181 635.254,231	309	580.297,959 635.263,304	16.87	309	580.297,959 635.263,304	310	580.285,228 635.268,38	13.706
310	580.285,228 635.268,38	311	580.270,625 635.266,821	14.686	311	580.270,625 635.266,821	312	580.258,368 635.268,055	12.319	312	580.258,368 635.268,055	313	580.248,932 635.279,16	14.573
313	580.248,932 635.279,16	314	580.246,474 635.287,539	8.732	314	580.246,474 635.287,539	315	580.241,238 635.289,534	5.603	315	580.241,238 635.289,534	316	580.234,678 635.286,965	7.045
316	580.234,678 635.286,965	317	580.228,827 635.280,497	8.722	317	580.228,827 635.280,497	318	580.219,784 635.273,674	11.328	318	580.219,784 635.273,674	319	580.207,37 635.272,702	12.452
319	580.207,37 635.272,702	320	580.196,635 635.279,138	12.516	320	580.196,635 635.279,138	1	580.183,464 635.305,058	29.074					

** Lungimile segmentelor sunt determinate în planul de proiecție Stereo 70 și sunt rotunjite la 1 milimetru.

*** Distanța dintre puncte este formată din segmente cumulate ce sunt mai mici decât valoarea 1 milimetru.

**DATE DESPRE IMOBILUL NR. 7085**

Oficiul de Cadastru și Publicitate Imobiliară NEAMT
Biroul de Cadastru și Publicitate Imobiliară Targu-Neamt

A. Partea I. Descrierea imobilului

TEREN Necunoscut

Adresa: Loc. Dolhesti, Jud. Neamt, , intravilan Pluton si extravilan UAT Pipirig

Nr. Crt	Nr cadastral Nr. topografic	Suprafața* (mp)	Observații / Referințe
A1		Din acte: 27.895.000 Masurata: 2.329.482	Sector cadastral:181 Teren neimprejmuit; DIFERENTA DE SUPRAFATA INSCRISA IN INVENTARUL BUNURILOR DIN DOMENIUL PUBLIC AL STATULUI SE REGASESTE IN ALTE SECTOARE CADASTRALE

B. Partea II. Proprietari și acte

Inscrieri privitoare la dreptul de proprietate și alte drepturi reale		Referințe
7085 / 13/01/2023		
Act Administrativ nr. 1705, din 21/12/2006 emis de GUVERNUL ROMANIEI;		
B1	Intabulare, drept de PROPRIETATE, dobandit prin Lege, cota actuala 1/1, cota initiala 1/1 1) STATUL ROMAN , CIF:9999999999999, -domeniul public	A1
Act Administrativ nr. 982, din 29/12/1998 emis de GUVERNUL ROMANIEI (ORDINUL 182/26.02.2018 AVIZ CTAS 895/13.12.2017 EXTRAS DIN AMENAJAMENTUL SILVIC AL UNITATILOR DE PRODUCTIE);		
B2	Intabulare, drept de ADMINISTRARE, dobandit prin Lege, cota actuala 1/1 1) RNP - ROMSILVA - PRIN DIRECTIA SILVICA NEAMT , CIF:1590120	A1

C. Partea III. SARCINI .

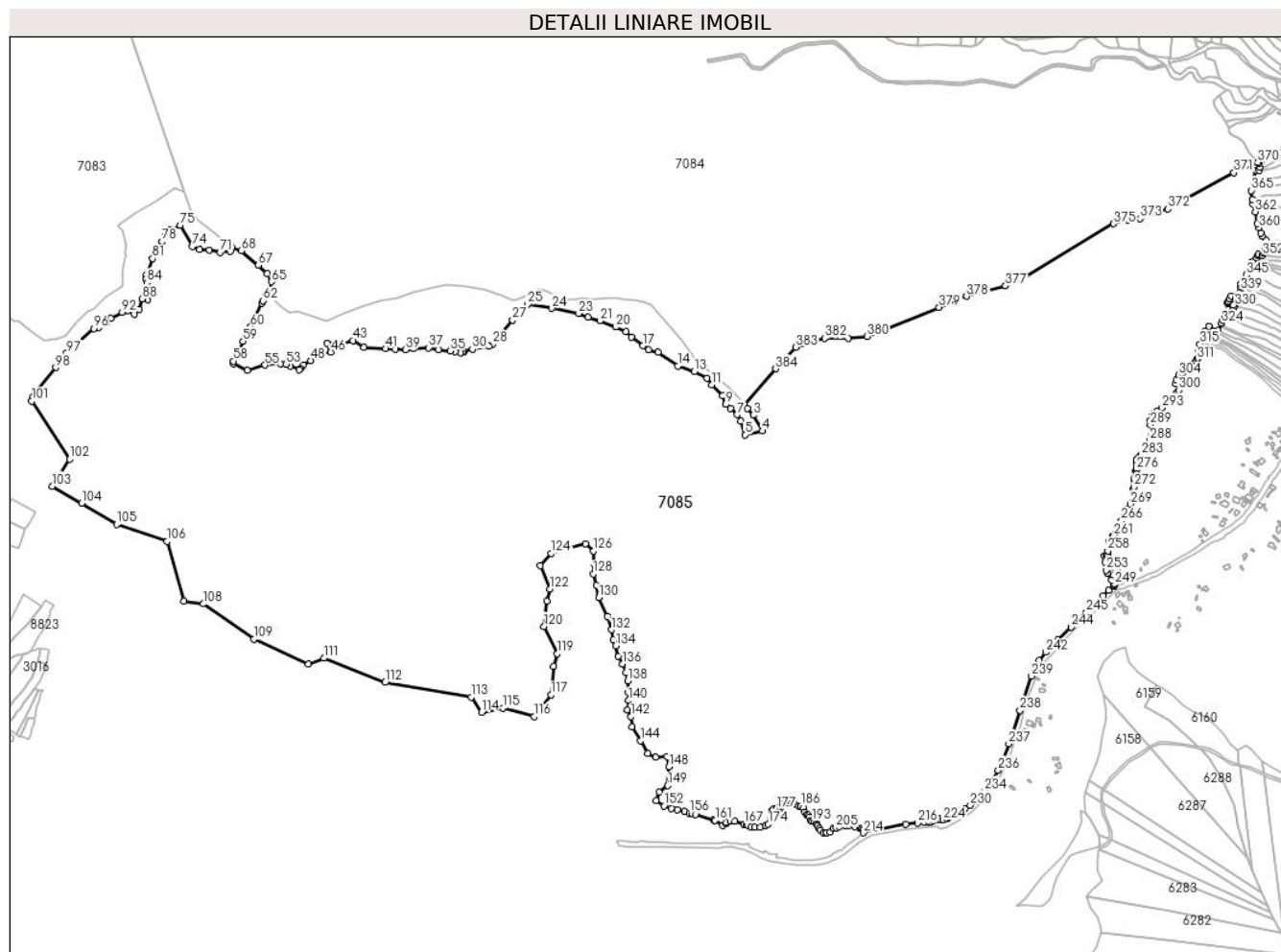
Inscrieri privind dezmembramintele dreptului de proprietate, drepturi reale de garanție și sarcini	Referințe
NU SUNT	

Anexa Nr. 1 La Partea I

Teren

Nr cadastral	Suprafața (mp)*	Observații / Referințe
	Din acte: 27.895.000 Masurata: 2.329.482	DIFERENTA DE SUPRAFATA INSCRISA IN INVENTARUL BUNURILOR DIN DOMENIUL PUBLIC AL STATULUI SE REGASESTE IN ALTE SECTOARE CADASTRALE

* Suprafața este determinată în planul de proiecție Stereo 70.



Date referitoare la teren

Crt	Categorie folosință	Intravilan	Suprafața (mp)	Tarla	Parcelă	Nr. topo	Observații / Referințe
1	padure	NU	2.299.007	UP II Mihaieti	UA 127, 128, 129, 130, 131, 132	-	UP II Mihaieti - Pipirig
1	padure	DA	178	UP II Mihaieti	UA 127, 128, 129, 130, 131, 132	-	UP II Mihaieti - Pipirig
1	padure	DA	234	UP II Mihaieti	UA 127, 128, 129, 130, 131, 132	-	UP II Mihaieti - Pipirig
1	padure	DA	374	UP II Mihaieti	UA 127, 128, 129, 130, 131, 132	-	UP II Mihaieti - Pipirig
1	padure	DA	494	UP II Mihaieti	UA 127, 128, 129, 130, 131, 132	-	UP II Mihaieti - Pipirig
1	padure	DA	29.132	UP II Mihaieti	UA 127, 128, 129, 130, 131, 132	-	UP II Mihaieti - Pipirig
1	padure	DA	63	UP II Mihaieti	UA 127, 128, 129, 130, 131, 132	-	UP II Mihaieti - Pipirig

Lungime Segmente

1) Valorile lungimilor segmentelor sunt obținute din proiecție în plan.

Punct început	X / Y	Punct sfârșit	X / Y	Lungime segment	Punct început	X / Y	Punct sfârșit	X / Y	Lungime segment	Punct început	X / Y	Punct sfârșit	X / Y	Lungime segment
1	579.189,144 634.505,753	2	579.196,341 634.496,87	11.43 3	2	579.196,341 634.496,87	3	579.210,304 634.481,178	21.00 5	3	579.210,304 634.481,178	4	579.232,239 634.443,741	43.39
4	579.232,239 634.443,741	5	579.190,922 634.434,858	42.26 1	5	579.190,922 634.434,858	6	579.181,37 634.467,001	33.53 2	6	579.181,37 634.467,001	7	579.172,829 634.482,232	17.46 2
7	579.172,829 634.482,232	8	579.156,428 634.496,471	21.72	8	579.156,428 634.496,471	9	579.145,037 634.506,336	15.06 9	9	579.145,037 634.506,336	10	579.138,104 634.527,4	22.17 6
10	579.138,104 634.527,4	11	579.112,941 634.552,897	35.82 3	11	579.112,941 634.552,897	12	579.101,913 634.568,534	19.13 5	12	579.101,913 634.568,534	13	579.071,468 634.584,118	34.20 2
13	579.071,468 634.584,118	14	579.032,256 634.597,023	41.28 1	14	579.032,256 634.597,023	15	578.986,21 634.629,093	56.11 3	15	578.986,21 634.629,093	16	578.963,386 634.634,577	23.47 4
16	578.963,386 634.634,577	17	578.950,323 634.644,838	16.61 1	17	578.950,323 634.644,838	18	578.923,532 634.665,779	34.00 4	18	578.923,532 634.665,779	19	578.909,84 634.677,291	17.88 8
19	578.909,84 634.677,291	20	578.886,459 634.688,735	26.03 1	20	578.886,459 634.688,735	21	578.848,708 634.703,588	40.56 8	21	578.848,708 634.703,588	22	578.821,103 634.712,144	28.90 1
22	578.821,103 634.712,144	23	578.798,696 634.720,666	23.97 3	23	578.798,696 634.720,666	24	578.735,614 634.732,809	64.24	24	578.735,614 634.732,809	25	578.678,563 634.742,009	57.78 8
25	578.678,563 634.742,009	26	578.656,479 634.718,703	32.10 7	26	578.656,479 634.718,703	27	578.643,097 634.705,419	18.85 6	27	578.643,097 634.705,419	28	578.595,372 634.648,113	74.57 6
28	578.595,372 634.648,113	29	578.587,206 634.643,131	9.566	29	578.587,206 634.643,131	30	578.548,091 634.636,737	39.63 4	30	578.548,091 634.636,737	31	578.529,26 634.630,468	19.84 7
31	578.529,26 634.630,468	32	578.524,337 634.628,829	5.189	32	578.524,337 634.628,829	33	578.519,962 634.627,372	4.611	33	578.519,962 634.627,372	34	578.507,949 634.630,236	12.35
34	578.507,949 634.630,236	35	578.495,607 634.632,291	12.51 2	35	578.495,607 634.632,291	36	578.468,546 634.635,735	27.27 9	36	578.468,546 634.635,735	37	578.445,32 634.639,933	23.60 2
37	578.445,32 634.639,933	38	578.409,714 634.638,548	35.63 3	38	578.409,714 634.638,548	39	578.391,254 634.635,546	18.70 3	39	578.391,254 634.635,546	40	578.366,648 634.636,368	24.62
40	578.366,648 634.636,368	41	578.343,264 634.637,893	23.43 4	41	578.343,264 634.637,893	42	578.292,473 634.641,181	50.89 7	42	578.292,473 634.641,181	43	578.266,79 634.657,066	30.19 9
43	578.266,79 634.657,066	44	578.238,38 634.649,178	29.48 5	44	578.238,38 634.649,178	45	578.205,29 634.651,276	33.15 6	45	578.205,29 634.651,276	46	578.214,392 634.630,125	23.02 6
46	578.214,392 634.630,125	47	578.193,174 634.626,118	21.59 3	47	578.193,174 634.626,118	48	578.167,097 634.609,64	30.84 7	48	578.167,097 634.609,64	49	578.150,369 634.599,556	19.53 2
49	578.150,369 634.599,556	50	578.143,278 634.591,543	10.7	50	578.143,278 634.591,543	51	578.140,258 634.588,13	4.557	51	578.140,258 634.588,13	52	578.119,306 634.596,278	22.48 1
52	578.119,306 634.596,278	53	578.109,172 634.601,308	11.31 4	53	578.109,172 634.601,308	54	578.096,019 634.601,845	13.16 4	54	578.096,019 634.601,845	55	578.059,245 634.599,161	36.87 2
55	578.059,245 634.599,161	56	578.017,371 634.586,28	43.81	56	578.017,371 634.586,28	57	577.984,891 634.602,382	36.25 2	57	577.984,891 634.602,382	58	577.984,891 634.608,554	6.172
58	577.984,891 634.608,554	59	578.007,764 634.654,853	51.64 1	59	578.007,764 634.654,853	60	578.025,211 634.690,008	39.24 6	60	578.025,211 634.690,008	61	578.051,248 634.745,558	61.34 9
61	578.051,248 634.745,558	62	578.054,33 634.751,103	6.344	62	578.054,33 634.751,103	63	578.061,985 634.764,88	15.76 1	63	578.061,985 634.764,88	64	578.071,649 634.763,538	9.757
64	578.071,649 634.763,538	65	578.074,443 634.795,735	32.31 8	65	578.074,443 634.795,735	66	578.064,391 634.814,77	21.52 6	66	578.064,391 634.814,77	67	578.043,757 634.834,862	28.8
67	578.043,757 634.834,862	68	578.003,547 634.869,231	52.89 7	68	578.003,547 634.869,231	69	577.980,992 634.877,313	23.95 9	69	577.980,992 634.877,313	70	577.977,137 634.866,994	11.01 6
70	577.977,137 634.866,994	71	577.953,675 634.865,078	23.54	71	577.953,675 634.865,078	72	577.928,514 634.870,914	25.82 9	72	577.928,514 634.870,914	73	577.904,9 634.871,199	23.61 6
73	577.904,9 634.871,199	74	577.888,088 634.878,712	18.41 4	74	577.888,088 634.878,712	75	577.859,313 634.928,774	57.74 3	75	577.859,313 634.928,774	76	577.834,604 634.917,255	27.26 2
76	577.834,604 634.917,255	77	577.824,364 634.904,315	16.50 2	77	577.824,364 634.904,315	78	577.816,609 634.890,635	15.72 5	78	577.816,609 634.890,635	79	577.806,781 634.876,371	17.32 2
79	577.806,781 634.876,371	80	577.801,265 634.862,551	14.88	80	577.801,265 634.862,551	81	577.794,152 634.850,144	14.30 1	81	577.794,152 634.850,144	82	577.779,12 634.811,375	41.58 1
82	577.779,12 634.811,375	83	577.778,591 634.802,491	8.9	83	577.778,591 634.802,491	84	577.780,597 634.793,11	9.593	84	577.780,597 634.793,11	85	577.782,222 634.779,065	14.13 9
85	577.782,222 634.779,065	86	577.787,076 634.768,554	11.57 8	86	577.787,076 634.768,554	87	577.783,282 634.753,281	15.73 7	87	577.783,282 634.753,281	88	577.769,125 634.755,133	14.27 8
88	577.769,125 634.755,133	89	577.762,103 634.731,126	25.01 3	89	577.762,103 634.731,126	90	577.750,656 634.719,586	16.25 4	90	577.750,656 634.719,586	91	577.736,142 634.727,821	16.68 7
91	577.736,142 634.727,821	92	577.722,746 634.723,736	14.00 5	92	577.722,746 634.723,736	93	577.696,293 634.709,321	30.12 6	93	577.696,293 634.709,321	94	577.685,489 634.699,2	14.80 4
94	577.685,489 634.699,2	95	577.667,697 634.687,995	21.02 6	95	577.667,697 634.687,995	96	577.655,331 634.685,247	12.66 8	96	577.655,331 634.685,247	97	577.592,137 634.627,564	85.56 2

Punct început	X / Y	Punct sfârșit	X / Y	Lungime segment	Punct început	X / Y	Punct sfârșit	X / Y	Lungime segment	Punct început	X / Y	Punct sfârșit	X / Y	Lungime segment
97	577.592,137 634.627,564	98	577.565,534 634.593,512	43.21 2	98	577.565,534 634.593,512	99	577.516,751 634.532,38	78.21 1	99	577.516,751 634.532,38	100	577.512,101 634.523,827	9.735
100	577.512,101 634.523,827	101	577.509,141 634.514,209	10.06 3	101	577.509,141 634.514,209	102	577.598,385 634.377,553	163.2 16	102	577.598,385 634.377,553	103	577.557,923 634.313,472	75.78 6
103	577.557,923 634.313,472	104	577.627,027 634.273,583	79.79	104	577.627,027 634.273,583	105	577.709,776 634.223,487	96.73 2	105	577.709,776 634.223,487	106	577.828,363 634.183,312	125.2 07
106	577.828,363 634.183,312	107	577.867,532 634.043,211	145.4 73	107	577.867,532 634.043,211	108	577.914,181 634.036,156	47.17 9	108	577.914,181 634.036,156	109	578.032,737 633.952,633	145.0 23
109	578.032,737 633.952,633	110	578.161,827 633.893,7	141.9 06	110	578.161,827 633.893,7	111	578.198,178 633.908,232	39.14 8	111	578.198,178 633.908,232	112	578.342,225 633.851,026	154.9 91
112	578.342,225 633.851,026	113	578.545,696 633.816,511	206.3 78	113	578.545,696 633.816,511	114	578.569,89 633.780,607	43.29 5	114	578.569,89 633.780,607	115	578.620,58 633.790,259	51.60 1
115	578.620,58 633.790,259	116	578.694,358 633.770,87	76.28 3	116	578.694,358 633.770,87	117	578.733,274 633.821,655	63.98 1	117	578.733,274 633.821,655	118	578.739,23 633.889,263	67.87
118	578.739,23 633.889,263	119	578.748,389 633.918,772	30.89 8	119	578.748,389 633.918,772	120	578.717,388 633.983,185	71.48 5	120	578.717,388 633.983,185	121	578.723,488 634.042,837	59.96 3
121	578.723,488 634.042,837	122	578.731,418 634.071,083	29.33 8	122	578.731,418 634.071,083	123	578.708,551 634.126,354	59.81 5	123	578.708,551 634.126,354	124	578.733,308 634.155,65	38.35 6
124	578.733,308 634.155,65	125	578.814,708 634.177,805	84.36 1	125	578.814,708 634.177,805	126	578.833,943 634.160,772	25.69 3	126	578.833,943 634.160,772	127	578.834,531 634.130,404	30.37 4
127	578.834,531 634.130,404	128	578.832,984 634.107,058	23.39 7	128	578.832,984 634.107,058	129	578.841,145 634.080,253	28.02	129	578.841,145 634.080,253	130	578.846,156 634.050,882	29.79 5
130	578.846,156 634.050,882	131	578.866,544 634.007,039	48.35 2	131	578.866,544 634.007,039	132	578.875,794 633.975,158	33.19 6	132	578.875,794 633.975,158	133	578.880,282 633.951,421	24.15 8
133	578.880,282 633.951,421	134	578.886,366 633.937,567	15.13 1	134	578.886,366 633.937,567	135	578.892,056 633.912,194	26.00 3	135	578.892,056 633.912,194	136	578.901,906 633.894,469	20.27 8
136	578.901,906 633.894,469	137	578.910,794 633.874,347	21.99 8	137	578.910,794 633.874,347	138	578.914,159 633.854,931	19.70 5	138	578.914,159 633.854,931	139	578.915,53 633.827,424	27.54 1
139	578.915,53 633.827,424	140	578.916,458 633.808,223	19.22 3	140	578.916,458 633.808,223	141	578.913,437 633.785,463	22.96	141	578.913,437 633.785,463	142	578.922,541 633.770,566	17.45 9
142	578.922,541 633.770,566	143	578.924,31 633.745,894	24.73 5	143	578.924,31 633.745,894	144	578.945,289 633.713,666	38.45 5	144	578.945,289 633.713,666	145	578.961,413 633.683,021	34.62 8
145	578.961,413 633.683,021	146	578.980,002 633.674,319	20.52 5	146	578.980,002 633.674,319	147	579.006,733 633.676,553	26.82 4	147	579.006,733 633.676,553	148	579.011,941 633.652,192	24.91 1
148	579.011,941 633.652,192	149	579.008,985 633.608,042	44.24 9	149	579.008,985 633.608,042	150	578.988,796 633.592,882	25.24 7	150	578.988,796 633.592,882	151	578.981,207 633.571,726	22.47 6
151	578.981,207 633.571,726	152	578.999,959 633.560,111	22.05 8	152	578.999,959 633.560,111	153	579.016,832 633.554,017	17.94	153	579.016,832 633.554,017	154	579.031,993 633.551,514	15.36 6
154	579.031,993 633.551,514	155	579.048,561 633.546,965	17.18 1	155	579.048,561 633.546,965	156	579.059,628 633.542,584	11.90 3	156	579.059,628 633.542,584	157	579.066,55 633.540,638	7.19
157	579.066,55 633.540,638	158	579.066,701 633.541,638	1.011	158	579.066,701 633.541,638	159	579.074,112 633.539,649	7.673	159	579.074,112 633.539,649	160	579.116,642 633.527,259	44.29 8
160	579.116,642 633.527,259	161	579.120,329 633.525,956	3.91	161	579.120,329 633.525,956	162	579.137,691 633.514,238	20.94 6	162	579.137,691 633.514,238	163	579.146,849 633.518,719	10.19 6
163	579.146,849 633.518,719	164	579.147,39 633.521,309	2.646	164	579.147,39 633.521,309	165	579.156,445 633.524,194	9.503	165	579.156,445 633.524,194	166	579.166,387 633.523,681	9.955
166	579.166,387 633.523,681	167	579.188,793 633.517,254	23.31	167	579.188,793 633.517,254	168	579.193,721 633.516,091	5.063	168	579.193,721 633.516,091	169	579.197,582 633.514,397	4.216
169	579.197,582 633.514,397	170	579.205,661 633.510,267	9.073	170	579.205,661 633.510,267	171	579.213,796 633.509,835	8.146	171	579.213,796 633.509,835	172	579.226,812 633.509,625	13.01 8
172	579.226,812 633.509,625	173	579.239,118 633.513,406	12.87 4	173	579.239,118 633.513,406	174	579.245,785 633.516,943	7.547	174	579.245,785 633.516,943	175	579.254,169 633.548,776	32.91 9
175	579.254,169 633.548,776	176	579.258,52 633.552,051	5.446	176	579.258,52 633.552,051	177	579.265,165 633.553,178	6.74	177	579.265,165 633.553,178	178	579.273,789 633.553,872	8.652
178	579.273,789 633.553,872	179	579.273,399 633.558,916	5.059	179	579.273,399 633.558,916	180	579.279,147 633.563,237	7.191	180	579.279,147 633.563,237	181	579.287,391 633.571,843	11.91 7
181	579.287,391 633.571,843	182	579.291,472 633.568,656	5.178	182	579.291,472 633.568,656	183	579.301,395 633.565,033	10.56 4	183	579.301,395 633.565,033	184	579.307,879 633.563,33	6.704
184	579.307,879 633.563,33	185	579.318,08 633.559,613	10.85 7	185	579.318,08 633.559,613	186	579.322,652 633.559,573	4.572	186	579.322,652 633.559,573	187	579.328,797 633.555,365	7.448
187	579.328,797 633.555,365	188	579.332,379 633.545,828	10.18 7	188	579.332,379 633.545,828	189	579.336,818 633.540,335	7.062	189	579.336,818 633.540,335	190	579.341,178 633.537,714	5.087
190	579.341,178 633.537,714	191	579.343,32 633.533,348	4.863	191	579.343,32 633.533,348	192	579.345,677 633.524,698	8.965	192	579.345,677 633.524,698	193	579.348,484 633.524,406	2.822
193	579.348,484 633.524,406	194	579.354,573 633.523,086	6.23	194	579.354,573 633.523,086	195	579.359,393 633.518,383	6.734	195	579.359,393 633.518,383	196	579.360,216 633.516,278	2.26

Punct început	X / Y	Punct sfârșit	X / Y	Lungime segment	Punct început	X / Y	Punct sfârșit	X / Y	Lungime segment	Punct început	X / Y	Punct sfârșit	X / Y	Lungime segment
196	579.360,216 633.516,278	197	579.361,483 633.512,724	3.773	197	579.361,483 633.512,724	198	579.365,723 633.507,116	7.03	198	579.365,723 633.507,116	199	579.369,658 633.503,174	5.57
199	579.369,658 633.503,174	200	579.376,844 633.497,265	9.303	200	579.376,844 633.497,265	201	579.381,889 633.496,542	5.097	201	579.381,889 633.496,542	202	579.383,466 633.496,879	1.613
202	579.383,466 633.496,879	203	579.392,17 633.498,996	8.958	203	579.392,17 633.498,996	204	579.399,484 633.506,295	10.333	204	579.399,484 633.506,295	205	579.405,721 633.508,573	6.64
205	579.405,721 633.508,573	206	579.413,391 633.511,285	8.135	206	579.413,391 633.511,285	207	579.427,357 633.513,494	14.14	207	579.427,357 633.513,494	208	579.435,606 633.514,408	8.299
208	579.435,606 633.514,408	209	579.450,609 633.510,696	15.455	209	579.450,609 633.510,696	210	579.461,617 633.508,567	11.212	210	579.461,617 633.508,567	211	579.465,881 633.506,253	4.851
211	579.465,881 633.506,253	212	579.469,318 633.504,195	4.006	212	579.469,318 633.504,195	213	579.469,925 633.500,959	3.292	213	579.469,925 633.500,959	214	579.470,148 633.496,401	4.563
214	579.470,148 633.496,401	215	579.570,145 633.517,498	102.198	215	579.570,145 633.517,498	216	579.598,616 633.519,456	28.538	216	579.598,616 633.519,456	217	579.614,345 633.520,683	15.777
217	579.614,345 633.520,683	218	579.624,399 633.521,897	10.127	218	579.624,399 633.521,897	219	579.629,197 633.523,105	4.948	219	579.629,197 633.523,105	220	579.635,318 633.525,497	6.572
220	579.635,318 633.525,497	221	579.642,846 633.528,547	8.122	221	579.642,846 633.528,547	222	579.646,748 633.530,6	4.409	222	579.646,748 633.530,6	223	579.653,209 633.526,229	7.801
223	579.653,209 633.526,229	224	579.658,138 633.526,661	4.948	224	579.658,138 633.526,661	225	579.667,833 633.530,098	10.286	225	579.667,833 633.530,098	226	579.672,027 633.533,605	5.467
226	579.672,027 633.533,605	227	579.677,7 633.536,425	6.335	227	579.677,7 633.536,425	228	579.702,604 633.549,517	28.136	228	579.702,604 633.549,517	229	579.709,646 633.553,233	7.962
229	579.709,646 633.553,233	230	579.722,302 633.561,711	15.233	230	579.722,302 633.561,711	231	579.729,972 633.569,749	11.111	231	579.729,972 633.569,749	232	579.731,098 633.570,049	1.165
232	579.731,098 633.570,049	233	579.741,74 633.580,762	15.1	233	579.741,74 633.580,762	234	579.755,935 633.595,877	20.736	234	579.755,935 633.595,877	235	579.769,026 633.612,186	20.913
235	579.769,026 633.612,186	236	579.787,904 633.644,34	37.286	236	579.787,904 633.644,34	237	579.812,896 633.706,309	66.819	237	579.812,896 633.706,309	238	579.839,325 633.785,366	83.358
238	579.839,325 633.785,366	239	579.866,081 633.865,997	84.954	239	579.866,081 633.865,997	240	579.876,017 633.890,151	26.118	240	579.876,017 633.890,151	241	579.884,118 633.902,959	15.155
241	579.884,118 633.902,959	242	579.899,885 633.922,183	24.863	242	579.899,885 633.922,183	243	579.929,059 633.951,74	41.53	243	579.929,059 633.951,74	244	579.960,342 633.981,417	43.12
244	579.960,342 633.981,417	245	579.995,959 634.015,381	49.215	245	579.995,959 634.015,381	246	580.035,093 634.055,699	56.187	246	580.035,093 634.055,699	247	580.048,282 634.068,373	18.292
247	580.048,282 634.068,373	248	580.060,56 634.077,786	15.471	248	580.060,56 634.077,786	249	580.062,156 634.081,556	4.094	249	580.062,156 634.081,556	250	580.060,637 634.083,951	2.836
250	580.060,637 634.083,951	251	580.054,915 634.092,974	10.684	251	580.054,915 634.092,974	252	580.044,847 634.107,705	17.843	252	580.044,847 634.107,705	253	580.042,006 634.115,871	8.646
253	580.042,006 634.115,871	254	580.039,137 634.134,881	19.225	254	580.039,137 634.134,881	255	580.037,907 634.149,932	15.101	255	580.037,907 634.149,932	256	580.043,011 634.150,686	5.159
256	580.043,011 634.150,686	257	580.046,368 634.151,389	3.43	257	580.046,368 634.151,389	258	580.046,562 634.161,284	9.897	258	580.046,562 634.161,284	259	580.050,395 634.183,328	22.375
259	580.050,395 634.183,328	260	580.057,307 634.194,985	13.552	260	580.057,307 634.194,985	261	580.060,257 634.197,277	3.736	261	580.060,257 634.197,277	262	580.065,478 634.204,568	8.968
262	580.065,478 634.204,568	263	580.070,093 634.208,483	6.052	263	580.070,093 634.208,483	264	580.070,121 634.208,506	0.036	264	580.070,121 634.208,506	265	580.073,138 634.218,732	10.662
265	580.073,138 634.218,732	266	580.078,677 634.231,928	14.311	266	580.078,677 634.231,928	267	580.084,859 634.250,235	19.323	267	580.084,859 634.250,235	268	580.090,757 634.260,09	11.485
268	580.090,757 634.260,09	269	580.099,979 634.271,436	14.621	269	580.099,979 634.271,436	270	580.105,928 634.285,828	15.573	270	580.105,928 634.285,828	271	580.106,634 634.306,125	20.309
271	580.106,634 634.306,125	272	580.108,02 634.311,572	5.621	272	580.108,02 634.311,572	273	580.109,154 634.326,541	15.012	273	580.109,154 634.326,541	274	580.110,122 634.332,665	6.2
274	580.110,122 634.332,665	275	580.112,034 634.348,589	16.038	275	580.112,034 634.348,589	276	580.113,317 634.352,285	3.912	276	580.113,317 634.352,285	277	580.114,022 634.356,286	4.063
277	580.114,022 634.356,286	278	580.114,651 634.366,378	10.112	278	580.114,651 634.366,378	279	580.114,438 634.375,556	9.18	279	580.114,438 634.375,556	280	580.114,675 634.376,422	0.898
280	580.114,675 634.376,422	281	580.119,454 634.381,95	7.307	281	580.119,454 634.381,95	282	580.125,114 634.386,767	7.432	282	580.125,114 634.386,767	283	580.125,891 634.386,708	0.779
283	580.125,891 634.386,708	284	580.133,449 634.394,748	11.035	284	580.133,449 634.394,748	285	580.132,504 634.396,824	2.281	285	580.132,504 634.396,824	286	580.138,626 634.401,495	7.7
286	580.138,626 634.401,495	287	580.144,708 634.414,283	14.161	287	580.144,708 634.414,283	288	580.145,26 634.420,99	6.73	288	580.145,26 634.420,99	289	580.145,9 634.458,462	37.477
289	580.145,9 634.458,462	290	580.146,069 634.468,387	9.926	290	580.146,069 634.468,387	291	580.152,304 634.484,717	17.48	291	580.152,304 634.484,717	292	580.163,739 634.491,526	13.309
292	580.163,739 634.491,526	293	580.174,165 634.498,597	12.598	293	580.174,165 634.498,597	294	580.188,62 634.509,81	18.294	294	580.188,62 634.509,81	295	580.191,014 634.510,432	2.473

Punct început	X / Y	Punct sfârșit	X / Y	Lungime segment	Punct început	X / Y	Punct sfârșit	X / Y	Lungime segment	Punct început	X / Y	Punct sfârșit	X / Y	Lungime segment
295	580.191,014 634.510,432	296	580.195,96 634.515,597	7.151	296	580.195,96 634.515,597	297	580.202,24 634.522,663	9.453	297	580.202,24 634.522,663	298	580.207,491 634.530,812	9.694
298	580.207,491 634.530,812	299	580.209,575 634.534,363	4.117	299	580.209,575 634.534,363	300	580.212,889 634.540,377	6.867	300	580.212,889 634.540,377	301	580.219,686 634.551,928	13.402
301	580.219,686 634.551,928	302	580.206,534 634.555,656	13.67	302	580.206,534 634.555,656	303	580.208,366 634.563,712	8.262	303	580.208,366 634.563,712	304	580.213,129 634.574,971	12.225
304	580.213,129 634.574,971	305	580.222,671 634.580,759	11.16	305	580.222,671 634.580,759	306	580.236,864 634.593,542	19.101	306	580.236,864 634.593,542	307	580.240,864 634.594,906	4.226
307	580.240,864 634.594,906	308	580.245,829 634.598,316	6.023	308	580.245,829 634.598,316	309	580.248,277 634.600,503	3.283	309	580.248,277 634.600,503	310	580.255,365 634.608,656	10.803
310	580.255,365 634.608,656	311	580.257,177 634.613,218	4.909	311	580.257,177 634.613,218	312	580.259,575 634.617,152	4.607	312	580.259,575 634.617,152	313	580.261,047 634.631,685	14.607
313	580.261,047 634.631,685	314	580.262,901 634.644,465	12.914	314	580.262,901 634.644,465	315	580.263,398 634.648,543	4.108	315	580.263,398 634.648,543	316	580.268,309 634.665,033	17.206
316	580.268,309 634.665,033	317	580.271,264 634.670,09	5.857	317	580.271,264 634.670,09	318	580.275,185 634.676,799	7.771	318	580.275,185 634.676,799	319	580.276,512 634.679,071	2.631
319	580.276,512 634.679,071	320	580.276,401 634.679,525	0.467	320	580.276,401 634.679,525	321	580.284,188 634.689,849	12.931	321	580.284,188 634.689,849	322	580.285,174 634.691,193	1.667
322	580.285,174 634.691,193	323	580.305,57 634.680,748	22.915	323	580.305,57 634.680,748	324	580.314,738 634.698,066	19.595	324	580.314,738 634.698,066	325	580.316,811 634.705,239	7.467
325	580.316,811 634.705,239	326	580.322,348 634.716,402	12.461	326	580.322,348 634.716,402	327	580.331,006 634.730,239	16.322	327	580.331,006 634.730,239	328	580.338,903 634.725,427	9.248
328	580.338,903 634.725,427	329	580.342,187 634.731,846	7.21	329	580.342,187 634.731,846	330	580.346,639 634.738,823	8.276	330	580.346,639 634.738,823	331	580.341,39 634.740,869	5.634
331	580.341,39 634.740,869	332	580.329,183 634.744,161	12.643	332	580.329,183 634.744,161	333	580.329,115 634.746,56	2.4	333	580.329,115 634.746,56	334	580.329,99 634.749,483	3.051
334	580.329,99 634.749,483	335	580.332,786 634.754,811	6.017	335	580.332,786 634.754,811	336	580.338,111 634.761,922	8.884	336	580.338,111 634.761,922	337	580.348,377 634.756,797	11.474
337	580.348,377 634.756,797	338	580.353,928 634.766,318	11.021	338	580.353,928 634.766,318	339	580.360,614 634.774,581	10.629	339	580.360,614 634.774,581	340	580.360,049 634.782,597	8.036
340	580.360,049 634.782,597	341	580.358,507 634.784,143	2.184	341	580.358,507 634.784,143	342	580.359,971 634.790,31	6.338	342	580.359,971 634.790,31	343	580.364,013 634.795,77	6.793
343	580.364,013 634.795,77	344	580.366,338 634.795,058	2.432	344	580.366,338 634.795,058	345	580.373,18 634.811,456	17.768	345	580.373,18 634.811,456	346	580.385,097 634.840,019	30.949
346	580.385,097 634.840,019	347	580.387,385 634.839,321	2.392	347	580.387,385 634.839,321	348	580.388,657 634.843,131	4.017	348	580.388,657 634.843,131	349	580.396,61 634.851,734	11.716
349	580.396,61 634.851,734	350	580.399,711 634.857,553	6.594	350	580.399,711 634.857,553	351	580.401,12 634.860,724	3.47	351	580.401,12 634.860,724	352	580.410,132 634.858,073	9.394
352	580.410,132 634.858,073	353	580.413,424 634.862,513	5.527	353	580.413,424 634.862,513	354	580.416,884 634.866,835	5.536	354	580.416,884 634.866,835	355	580.415,674 634.867,911	1.619
355	580.415,674 634.867,911	356	580.417,691 634.871,712	4.303	356	580.417,691 634.871,712	357	580.418,629 634.894,763	23.07	357	580.418,629 634.894,763	358	580.409,802 634.902,892	12.0
358	580.409,802 634.902,892	359	580.406,946 634.910,562	8.184	359	580.406,946 634.910,562	360	580.402,317 634.922,993	13.265	360	580.402,317 634.922,993	361	580.398,317 634.933,531	11.272
361	580.398,317 634.933,531	362	580.394,126 634.960,658	27.449	362	580.394,126 634.960,658	363	580.389,182 634.978,78	18.784	363	580.389,182 634.978,78	364	580.387,096 634.990,209	11.618
364	580.387,096 634.990,209	365	580.384,756 635.010,366	20.292	365	580.384,756 635.010,366	366	580.395,986 635.058,192	49.127	366	580.395,986 635.058,192	367	580.403,651 635.058,343	7.666
367	580.403,651 635.058,343	368	580.403,728 635.064,917	6.574	368	580.403,728 635.064,917	369	580.403,455 635.073,301	8.388	369	580.403,455 635.073,301	370	580.399,619 635.077,288	5.533
370	580.399,619 635.077,288	371	580.343,819 635.052,387	61.104	371	580.343,819 635.052,387	372	580.188,082 634.967,49	177.374	372	580.188,082 634.967,49	373	580.122,062 634.944,61	69.872
373	580.122,062 634.944,61	374	580.094,075 634.941,977	28.111	374	580.094,075 634.941,977	375	580.060,312 634.932,386	35.099	375	580.060,312 634.932,386	376	579.840,218 634.800,028	256.827
376	579.840,218 634.800,028	377	579.805,427 634.785,481	37.71	377	579.805,427 634.785,481	378	579.713,143 634.761,689	95.302	378	579.713,143 634.761,689	379	579.648,62 634.735,596	69.599
379	579.648,62 634.735,596	380	579.478,538 634.667,164	183.333	380	579.478,538 634.667,164	381	579.435,076 634.662,886	43.672	381	579.435,076 634.662,886	382	579.378,772 634.662,228	56.308
382	579.378,772 634.662,228	383	579.310,286 634.641,497	71.555	383	579.310,286 634.641,497	384	579.263,848 634.590,482	68.986	384	579.263,848 634.590,482	1	579.189,144 634.505,753	112.959

** Lungimile segmentelor sunt determinate în planul de proiecție Stereo 70 și sunt rotunjite la 1 milimetru.

*** Distanța dintre puncte este formată din segmente cumulate ce sunt mai mici decât valoarea 1 milimetru.

**DATE DESPRE IMOBILUL NR. 7086**

Oficiul de Cadastru și Publicitate Imobiliară NEAMT
Biroul de Cadastru și Publicitate Imobiliară Targu-Neamt

A. Partea I. Descrierea imobilului

TEREN Extravilan

Adresa: Jud. Neamt

Nr. Crt	Nr cadastral Nr. topografic	Suprafața* (mp)	Observații / Referințe
A1		Din acte: 27.895.000 Masurata: 1.558.053	Sector cadastral:181 Teren neimprejmuit; DIFERENTA DE SUPRAFATA INSCRISA IN INVENTARUL BUNURILOR DIN DOMENIUL PUBLIC AL STATULUI SE REGASESTE IN ALTE SECTOARE CADASTRALE

B. Partea II. Proprietari și acte

Inscrieri privitoare la dreptul de proprietate și alte drepturi reale		Referințe
7086 / 13/01/2023		
Act Administrativ nr. 1705, din 21/12/2006 emis de GUVERNUL ROMANIEI;		
B1	Intabulare, drept de PROPRIETATE, dobandit prin Lege, cota actuala 1/1, cota initiala 1/1 1) STATUL ROMAN , CIF:9999999999999, -domeniul public	A1
Act Administrativ nr. 982, din 29/12/1998 emis de GUVERNUL ROMANIEI (ORDINUL 182/26.02.2018 AVIZ CTAS 895/13.12.2017 EXTRAS DIN AMENAJAMENTUL SILVIC AL UNITATILOR DE PRODUCTIE);		
B2	Intabulare, drept de ADMINISTRARE, dobandit prin Lege, cota actuala 1/1 1) RNP - ROMSILVA - PRIN DIRECTIA SILVICA NEAMT , CIF:1590120	A1

C. Partea III. SARCINI .

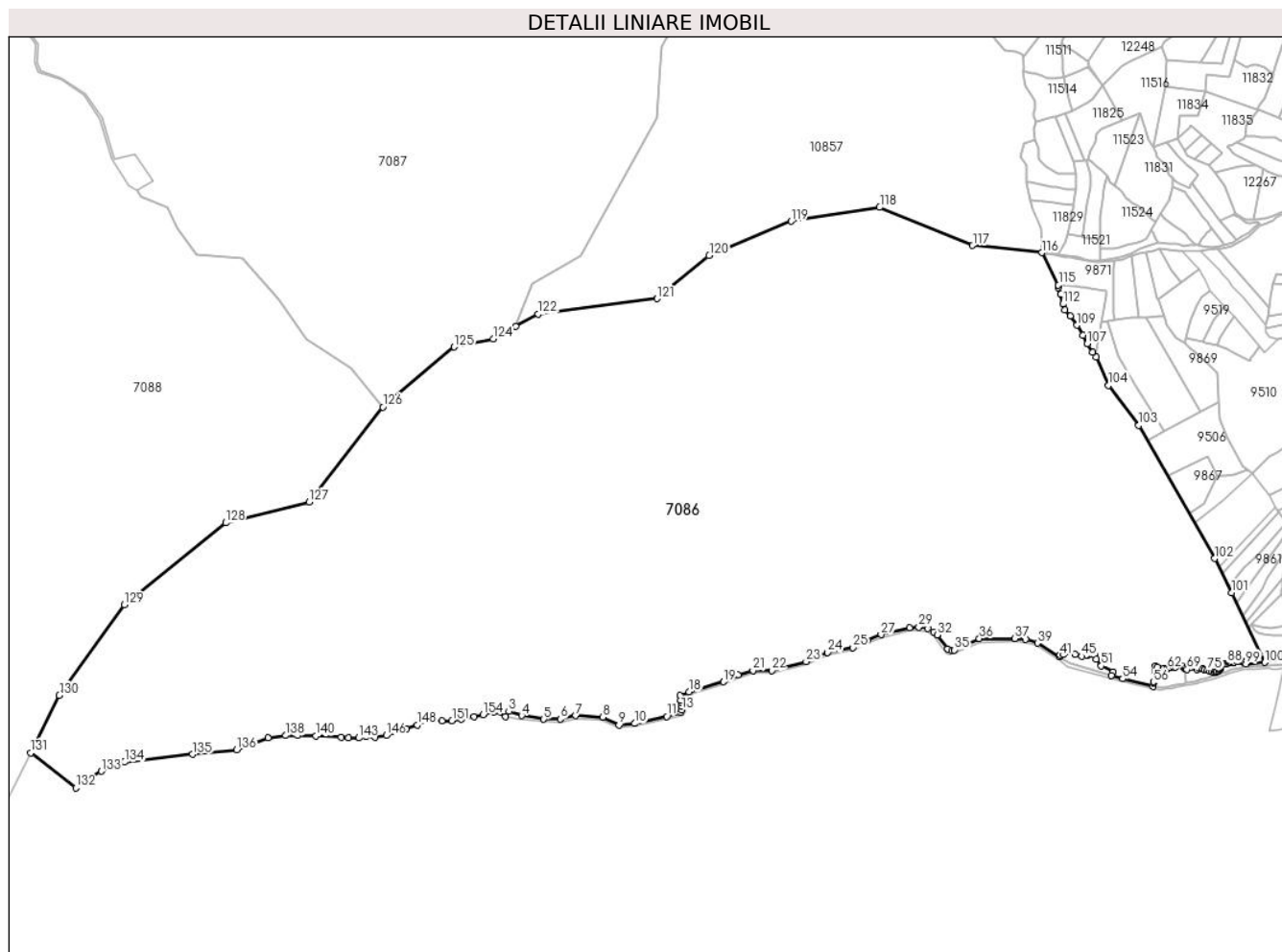
Inscrieri privind dezmembramintele dreptului de proprietate, drepturi reale de garanție și sarcini	Referințe
NU SUNT	

Anexa Nr. 1 La Partea I

Teren

Nr cadastral	Suprafața (mp)*	Observații / Referințe
	Din acte: 27.895.000 Masurata: 1.558.053	DIFERENTA DE SUPRAFATA INSCRISA IN INVENTARUL BUNURILOR DIN DOMENIUL PUBLIC AL STATULUI SE REGASESTE IN ALTE SECTOARE CADASTRALE

* Suprafața este determinată în planul de proiecție Stereo 70.



Date referitoare la teren

Crt	Categorie folosință	Intravilan	Suprafața (mp)	Tarla	Parcelă	Nr. topo	Observații / Referințe
1	padure	NU	1.558.053	UP II Mihaieti	UA 142%, 144, 145, 146%, 147	-	UP II Mihaieti - Pipirig, PARTE DIN UA 142%, PARTE DIN UA 146%

Lungime Segmente

1) Valorile lungimilor segmentelor sunt obținute din proiecție în plan.

Punct început	X / Y	Punct sfârșit	X / Y	Lungime segment	Punct început	X / Y	Punct sfârșit	X / Y	Lungime segment	Punct început	X / Y	Punct sfârșit	X / Y	Lungime segment
1	577.458,451 636.999,468	2	577.481,321 636.988,993	25.155	2	577.481,321 636.988,993	3	577.488,0 636.999,967	12.847	3	577.488,0 636.999,967	4	577.513,7 636.991,425	27.082
4	577.513,7 636.991,425	5	577.558,153 636.984,074	45.057	5	577.558,153 636.984,074	6	577.591,486 636.984,524	33.336	6	577.591,486 636.984,524	7	577.622,953 636.991,345	32.198
7	577.622,953 636.991,345	8	577.676,996 636.988,265	54.131	8	577.676,996 636.988,265	9	577.710,093 636.972,424	36.693	9	577.710,093 636.972,424	10	577.741,353 636.975,464	31.407
10	577.741,353 636.975,464	11	577.806,681 636.989,828	66.889	11	577.806,681 636.989,828	12	577.834,496 636.998,412	29.109	12	577.834,496 636.998,412	13	577.836,838 637.002,68	4.868

Punct început	X / Y	Punct sfârșit	X / Y	Lungime segment	Punct început	X / Y	Punct sfârșit	X / Y	Lungime segment	Punct început	X / Y	Punct sfârșit	X / Y	Lungime segment
13	577.836,838 637.002,68	14	577.836,58 637.010,527	7.851	14	577.836,58 637.010,527	15	577.835,39 637.017,112	6.692	15	577.835,39 637.017,112	16	577.834,493 637.022,642	5.602
16	577.834,493 637.022,642	17	577.833,763 637.031,85	9.237	17	577.833,763 637.031,85	18	577.850,947 637.039,285	18.723	18	577.850,947 637.039,285	19	577.921,135 637.059,521	73.047
19	577.921,135 637.059,521	20	577.950,537 637.073,933	32.744	20	577.950,537 637.073,933	21	577.980,367 637.082,345	30.993	21	577.980,367 637.082,345	22	578.017,925 637.082,347	37.558
22	578.017,925 637.082,347	23	578.087,314 637.100,13	71.631	23	578.087,314 637.100,13	24	578.130,662 637.118,789	47.193	24	578.130,662 637.118,789	25	578.181,65 637.128,543	51.913
25	578.181,65 637.128,543	26	578.210,6 637.143,541	32.604	26	578.210,6 637.143,541	27	578.238,401 637.154,723	29.966	27	578.238,401 637.154,723	28	578.295,446 637.168,439	58.671
28	578.295,446 637.168,439	29	578.314,562 637.169,973	19.177	29	578.314,562 637.169,973	30	578.332,747 637.166,839	18.453	30	578.332,747 637.166,839	31	578.344,189 637.160,217	13.22
31	578.344,189 637.160,217	32	578.351,575 637.154,154	9.556	32	578.351,575 637.154,154	33	578.372,446 637.125,861	35.158	33	578.372,446 637.125,861	34	578.381,275 637.122,652	9.394
34	578.381,275 637.122,652	35	578.386,756 637.123,946	5.632	35	578.386,756 637.123,946	36	578.436,609 637.146,834	54.856	36	578.436,609 637.146,834	37	578.507,792 637.146,827	71.183
37	578.507,792 637.146,827	38	578.530,372 637.145,159	22.642	38	578.530,372 637.145,159	39	578.553,643 637.137,664	24.448	39	578.553,643 637.137,664	40	578.597,482 637.110,187	51.738
40	578.597,482 637.110,187	41	578.599,278 637.113,142	3.458	41	578.599,278 637.113,142	42	578.606,557 637.114,863	7.48	42	578.606,557 637.114,863	43	578.617,976 637.119,962	12.506
43	578.617,976 637.119,962	44	578.629,584 637.115,291	12.513	44	578.629,584 637.115,291	45	578.642,752 637.111,098	13.819	45	578.642,752 637.111,098	46	578.654,206 637.112,801	11.58
46	578.654,206 637.112,801	47	578.659,507 637.115,64	6.013	47	578.659,507 637.115,64	48	578.665,377 637.114,977	5.907	48	578.665,377 637.114,977	49	578.669,163 637.113,464	4.077
49	578.669,163 637.113,464	50	578.671,814 637.105,138	8.738	50	578.671,814 637.105,138	51	578.682,506 637.091,76	17.126	51	578.682,506 637.091,76	52	578.706,533 637.079,803	26.838
52	578.706,533 637.079,803	53	578.702,723 637.072,591	8.157	53	578.702,723 637.072,591	54	578.725,647 637.065,92	23.875	54	578.725,647 637.065,92	55	578.787,386 637.049,859	63.794
55	578.787,386 637.049,859	56	578.787,897 637.057,49	7.648	56	578.787,897 637.057,49	57	578.787,907 637.060,328	2.838	57	578.787,907 637.060,328	58	578.789,966 637.081,089	20.863
58	578.789,966 637.081,089	59	578.791,335 637.091,862	10.86	59	578.791,335 637.091,862	60	578.794,996 637.089,699	4.252	60	578.794,996 637.089,699	61	578.808,265 637.086,62	13.622
61	578.808,265 637.086,62	62	578.816,277 637.086,321	8.018	62	578.816,277 637.086,321	63	578.820,689 637.087,614	4.598	63	578.820,689 637.087,614	64	578.827,988 637.089,116	7.452
64	578.827,988 637.089,116	65	578.831,697 637.089,956	3.803	65	578.831,697 637.089,956	66	578.846,682 637.090,4	14.992	66	578.846,682 637.090,4	67	578.850,588 637.087,451	4.894
67	578.850,588 637.087,451	68	578.851,36 637.086,997	0.896	68	578.851,36 637.086,997	69	578.855,549 637.084,535	4.859	69	578.855,549 637.084,535	70	578.875,341 637.084,798	19.794
70	578.875,341 637.084,798	71	578.881,553 637.085,42	6.243	71	578.881,553 637.085,42	72	578.885,01 637.086,288	3.564	72	578.885,01 637.086,288	73	578.886,951 637.085,986	1.964
73	578.886,951 637.085,986	74	578.890,775 637.084,181	4.229	74	578.890,775 637.084,181	75	578.896,979 637.082,931	6.329	75	578.896,979 637.082,931	76	578.901,578 637.080,816	5.062
76	578.901,578 637.080,816	77	578.905,774 637.079,56	4.38	77	578.905,774 637.079,56	78	578.910,328 637.079,521	4.554	78	578.910,328 637.079,521	79	578.912,974 637.080,122	2.713
79	578.912,974 637.080,122	80	578.915,728 637.081,055	2.908	80	578.915,728 637.081,055	81	578.919,234 637.082,618	3.839	81	578.919,234 637.082,618	82	578.920,919 637.083,992	2.174
82	578.920,919 637.083,992	83	578.921,924 637.085,775	2.047	83	578.921,924 637.085,775	84	578.922,732 637.088,046	2.41	84	578.922,732 637.088,046	85	578.922,949 637.090,034	2.0
85	578.922,949 637.090,034	86	578.926,195 637.093,398	4.675	86	578.926,195 637.093,398	87	578.930,915 637.095,191	5.049	87	578.930,915 637.095,191	88	578.936,368 637.096,545	5.619
88	578.936,368 637.096,545	89	578.939,846 637.097,375	3.576	89	578.939,846 637.097,375	90	578.942,172 637.097,897	2.384	90	578.942,172 637.097,897	91	578.944,254 637.098,212	2.106
91	578.944,254 637.098,212	92	578.947,298 637.098,57	3.065	92	578.947,298 637.098,57	93	578.950,114 637.099,171	2.879	93	578.950,114 637.099,171	94	578.957,2 637.100,898	7.293
94	578.957,2 637.100,898	95	578.961,986 637.101,294	4.802	95	578.961,986 637.101,294	96	578.966,683 637.101,658	4.711	96	578.966,683 637.101,658	97	578.969,753 637.099,478	3.765
97	578.969,753 637.099,478	98	578.971,906 637.097,817	2.719	98	578.971,906 637.097,817	99	578.973,96 637.095,874	2.827	99	578.973,96 637.095,874	100	579.012,192 637.098,576	38.327
100	579.012,192 637.098,576	101	578.945,515 637.239,006	155.455	101	578.945,515 637.239,006	102	578.910,689 637.308,151	77.42	102	578.910,689 637.308,151	103	578.757,92 637.576,58	308.857
103	578.757,92 637.576,58	104	578.696,995 637.657,0	100.892	104	578.696,995 637.657,0	105	578.672,052 637.714,457	62.638	105	578.672,052 637.714,457	106	578.664,559 637.723,571	11.799
106	578.664,559 637.723,571	107	578.654,34 637.741,069	20.263	107	578.654,34 637.741,069	108	578.645,896 637.758,249	19.143	108	578.645,896 637.758,249	109	578.633,322 637.778,628	23.946
109	578.633,322 637.778,628	110	578.620,048 637.796,862	22.554	110	578.620,048 637.796,862	111	578.608,947 637.809,191	16.59	111	578.608,947 637.809,191	112	578.605,154 637.821,187	12.581

Punct început	X / Y	Punct sfârșit	X / Y	Lungime segment	Punct început	X / Y	Punct sfârșit	X / Y	Lungime segment	Punct început	X / Y	Punct sfârșit	X / Y	Lungime segment
112	578.605,154 637.821,187	113	578.601,034 637.840,539	19.78 6	113	578.601,034 637.840,539	114	578.595,179 637.854,44	15.08 4	114	578.595,179 637.854,44	115	578.596,162 637.859,499	5.154
115	578.596,162 637.859,499	116	578.562,545 637.924,91	73.54 4	116	578.562,545 637.924,91	117	578.423,079 637.939,411	140.2 18	117	578.423,079 637.939,411	118	578.235,61 638.016,305	202.6 26
118	578.235,61 638.016,305	119	578.057,537 637.988,206	180.2 76	119	578.057,537 637.988,206	120	577.892,049 637.918,922	179.4 06	120	577.892,049 637.918,922	121	577.787,189 637.832,288	136.0 19
121	577.787,189 637.832,288	122	577.546,711 637.800,848	242.5 25	122	577.546,711 637.800,848	123	577.501,544 637.775,945	51.57 7	123	577.501,544 637.775,945	124	577.456,376 637.751,042	51.57 8
124	577.456,376 637.751,042	125	577.377,941 637.734,71	80.11 7	125	577.377,941 637.734,71	126	577.233,987 637.613,503	188.1 86	126	577.233,987 637.613,503	127	577.085,34 637.422,072	242.3 67
127	577.085,34 637.422,072	128	576.917,069 637.380,178	173.4 08	128	576.917,069 637.380,178	129	576.713,011 637.214,824	262.6 44	129	576.713,011 637.214,824	130	576.581,691 637.032,667	224.5 58
130	576.581,691 637.032,667	131	576.523,898 636.916,323	129.9 07	131	576.523,898 636.916,323	132	576.614,776 636.845,913	114.9 63	132	576.614,776 636.845,913	133	576.666,226 636.879,419	61.39 8
133	576.666,226 636.879,419	134	576.713,225 636.897,713	50.43 4	134	576.713,225 636.897,713	135	576.850,757 636.913,534	138.4 39	135	576.850,757 636.913,534	136	576.939,526 636.922,507	89.22 1
136	576.939,526 636.922,507	137	577.002,406 636.946,984	67.47 6	137	577.002,406 636.946,984	138	577.038,133 636.951,431	36.00 3	138	577.038,133 636.951,431	139	577.062,384 636.951,717	24.25 3
139	577.062,384 636.951,717	140	577.099,045 636.950,278	36.68 9	140	577.099,045 636.950,278	141	577.150,055 636.947,956	51.06 3	141	577.150,055 636.947,956	142	577.165,005 636.946,828	14.99 2
142	577.165,005 636.946,828	143	577.185,276 636.946,452	20.27 4	143	577.185,276 636.946,452	144	577.199,653 636.948,93	14.58 9	144	577.199,653 636.948,93	145	577.218,493 636.947,939	18.86 6
145	577.218,493 636.947,939	146	577.240,803 636.951,407	22.57 8	146	577.240,803 636.951,407	147	577.280,961 636.965,28	42.48 7	147	577.280,961 636.965,28	148	577.303,271 636.972,712	23.51 5
148	577.303,271 636.972,712	149	577.329,052 636.985,595	28.82 1	149	577.329,052 636.985,595	150	577.352,85 636.981,136	24.21 2	150	577.352,85 636.981,136	151	577.373,176 636.981,136	20.32 6
151	577.373,176 636.981,136	152	577.392,016 636.985,099	19.25 2	152	577.392,016 636.985,099	153	577.417,797 636.989,559	26.16 4	153	577.417,797 636.989,559	154	577.436,141 636.993,522	18.76 7
154	577.436,141 636.993,522	1	577.458,451 636.999,468	23.08 9										

** Lungimile segmentelor sunt determinate în planul de proiecție Stereo 70 și sunt rotunjite la 1 milimetru.

*** Distanța dintre puncte este formată din segmente cumulate ce sunt mai mici decât valoarea 1 milimetru.

**DATE DESPRE IMOBILUL NR. 8305**

Oficiul de Cadastru și Publicitate Imobiliară NEAMT
Biroul de Cadastru și Publicitate Imobiliară Targu-Neamt

A. Partea I. Descrierea imobilului

TEREN Extravilan

Adresa: Jud. Neamt, Pct. Cotnarel

Nr. Crt	Nr cadastral Nr. topografic	Suprafața* (mp)	Observații / Referințe
A1	52492	Din acte: 0 Masurata: 2.347	Sector cadastral:181 Teren imprejmuit;

B. Partea II. Proprietari și acte

Inscrieri privitoare la dreptul de proprietate și alte drepturi reale	Referințe	
20281 / 07/09/2017		
Act Notarial nr. Act de dezmembrare nr.1939, din 06/09/2017 emis de NP Bursuc Raluca;		
B1	Se infiinteaza cartea funciara 52492 a imobilului cu numarul cadastral 52492/Pipirig, rezultat din dezmembrarea imobilului cu numarul cadastral 51276 in scris in cartea funciara 51276;	A1
Act Administrativ nr. 7329 - Adeverința, din 05/06/2014 emis de COMUNA PIPIRIG;		
B3	Se notează schimbarea categoriei de folosință a terenului din 4265 mp fâneață în 1865 mp teren arabil și 2400 mp teren fâneață. <i>OBSERVATII: pozitie transcrisa din CF 51276/Pipirig, inscrisa prin incheierea nr. 15464 din 19/06/2014;</i>	A1
Act Administrativ nr. 17551 - referat de admitere dezmembrare imobil, din 01/08/2017 emis de OCPI NEAMT;		
B5	Se radiaza propunerea de dezmembrare notata conform Incheierii nr. 18232/09.08.2017	A1
7259 / 17/03/2022		
Act Notarial nr. CONTRACT DE DONATIE aut. nr. 1338, din 17/03/2022 emis de NP Apostol Dragos Nicolae;		
B7	Intabulare, drept de PROPRIETATE, cu titlu de drept de DONAȚIE, dobandit prin Conventie, cota actuala 1/2, cota initiala 1/2 1) BUTUC GABRIELA	A1
B8	Intabulare, drept de PROPRIETATE, cu titlu de drept de DONAȚIE, dobandit prin Conventie, cota actuala 1/2, cota initiala 1/2 1) SIVRIU MIHAELA	A1

C. Partea III. SARCINI .

Inscrieri privind dezmembramintele dreptului de proprietate, drepturi reale de garanție și sarcini	Referințe
NU SUNT	

Anexa Nr. 1 La Partea I

Teren

Nr cadastral	Suprafața (mp)*	Observații / Referințe
52492	Din acte: 0 Masurata: 2.347	

* Suprafața este determinată în planul de proiecție Stereo 70.

DETALII LINIARE IMOBIL



Date referitoare la teren

Crt	Categorie folosință	Intravilan	Suprafața (mp)	Tarla	Parcelă	Nr. topo	Observații / Referințe
1	arabil	NU	1.865	-	-	-	
2	faneata	NU	482	-	-	-	

Lungime Segmente

1) Valorile lungimilor segmentelor sunt obținute din proiecție în plan.

Punct început	X / Y	Punct sfârșit	X / Y	Lungime segment (** (m)
1	578.787,386 637.049,859	2	578.796,43 637.048,814	9.104
3	578.803,232 637.049,07	4	578.811,712 637.049,669	8.501
5	578.822,672 637.051,354	6	578.831,019 637.053,277	8.566
7	578.849,691 637.056,698	8	578.854,219 637.057,475	4.594

Punct început	X / Y	Punct sfârșit	X / Y	Lungime segment (** (m)
2	578.796,43 637.048,814	3	578.803,232 637.049,07	6.807
4	578.811,712 637.049,669	5	578.822,672 637.051,354	11.089
6	578.831,019 637.053,277	7	578.849,691 637.056,698	18.983
8	578.854,219 637.057,475	9	578.851,36 637.086,997	29.66

Punct început	X / Y	Punct sfârșit	X / Y	Lungime segment (** (m)
9	578.851,36 637.086,997	10	578.850,588 637.087,451	0.896
11	578.846,682 637.090,4	12	578.831,697 637.089,956	14.992
13	578.827,988 637.089,116	14	578.820,689 637.087,614	7.452
15	578.816,277 637.086,321	16	578.808,265 637.086,62	8.018
17	578.794,996 637.089,699	18	578.791,335 637.091,862	4.252
19	578.789,966 637.081,089	20	578.787,907 637.060,328	20.863
21	578.787,897 637.057,49	1	578.787,386 637.049,859	7.648

Punct început	X / Y	Punct sfârșit	X / Y	Lungime segment (** (m)
10	578.850,588 637.087,451	11	578.846,682 637.090,4	4.894
12	578.831,697 637.089,956	13	578.827,988 637.089,116	3.803
14	578.820,689 637.087,614	15	578.816,277 637.086,321	4.598
16	578.808,265 637.086,62	17	578.794,996 637.089,699	13.622
18	578.791,335 637.091,862	19	578.789,966 637.081,089	10.86
20	578.787,907 637.060,328	21	578.787,897 637.057,49	2.838

** Lungimile segmentelor sunt determinate în planul de proiecție Stereo 70 și sunt rotunjite la 1 milimetru.

*** Distanța dintre puncte este formată din segmente cumulate ce sunt mai mici decât valoarea 1 milimetru.

**DATE DESPRE IMOBILUL NR. 8306**

Oficiul de Cadastru și Publicitate Imobiliară NEAMT
Biroul de Cadastru și Publicitate Imobiliară Targu-Neamt

A. Partea I. Descrierea imobilului

TEREN Extravilan

Adresa: Jud. Neamt, Pct. Cotnarel

Nr. Crt	Nr cadastral Nr. topografic	Suprafața* (mp)	Observații / Referințe
A1	52493	Din acte: 0 Masurata: 1.918	Sector cadastral:181 Teren neimpregmuit;

B. Partea II. Proprietari și acte

Inscrieri privitoare la dreptul de proprietate și alte drepturi reale		Referințe
20281 / 07/09/2017		
Act Notarial nr. Act de dezmembrare nr.1939, din 06/09/2017 emis de NP Bursuc Raluca;		
B1	Se infiinteaza cartea funciara 52493 a imobilului cu numarul cadastral 52493/Pipirig, rezultat din dezmembrarea imobilului cu numarul cadastral 51276 inscris in cartea funciara 51276;	A1
Act Administrativ nr. 7329 - Adeverința, din 05/06/2014 emis de COMUNA PIPIRIG;		
B3	Se notează schimbarea categoriei de folosință a terenului din 4265 mp fâneață în 1865 mp teren arabil și 2400 mp teren fâneață. <i>OBSERVATII: pozitie transcrisa din CF 51276/Pipirig, inscrisa prin incheierea nr. 15464 din 19/06/2014;</i>	A1
Act Administrativ nr. 17551 - referat de admitere dezmembrare imobil, din 01/08/2017 emis de OCPI NEAMT;		
B5	Se radiaza propunerea de dezmembrare notata conform Incheierii nr. 18232/09.08.2017	A1
20284 / 07/09/2017		
Act Notarial nr. Contract de donatie nr.1940, din 06/09/2017 emis de NP Bursuc Raluca;		
B6	Intabulare, drept de PROPRIETATE, cu titlu de donatie, dobandit prin Conventie, cota actuala 1/2, cota initiala 1/2 1) PRICOPE ANA , bun propriu	A1
B7	Intabulare, drept de PROPRIETATE, cu titlu de donatie, dobandit prin Conventie, cota actuala 1/2, cota initiala 1/2 1) COZMA CARMEN MIOARA , bun propriu	A1

C. Partea III. SARCINI .

Inscrieri privind dezmembramintele dreptului de proprietate, drepturi reale de garanție și sarcini	Referințe
NU SUNT	

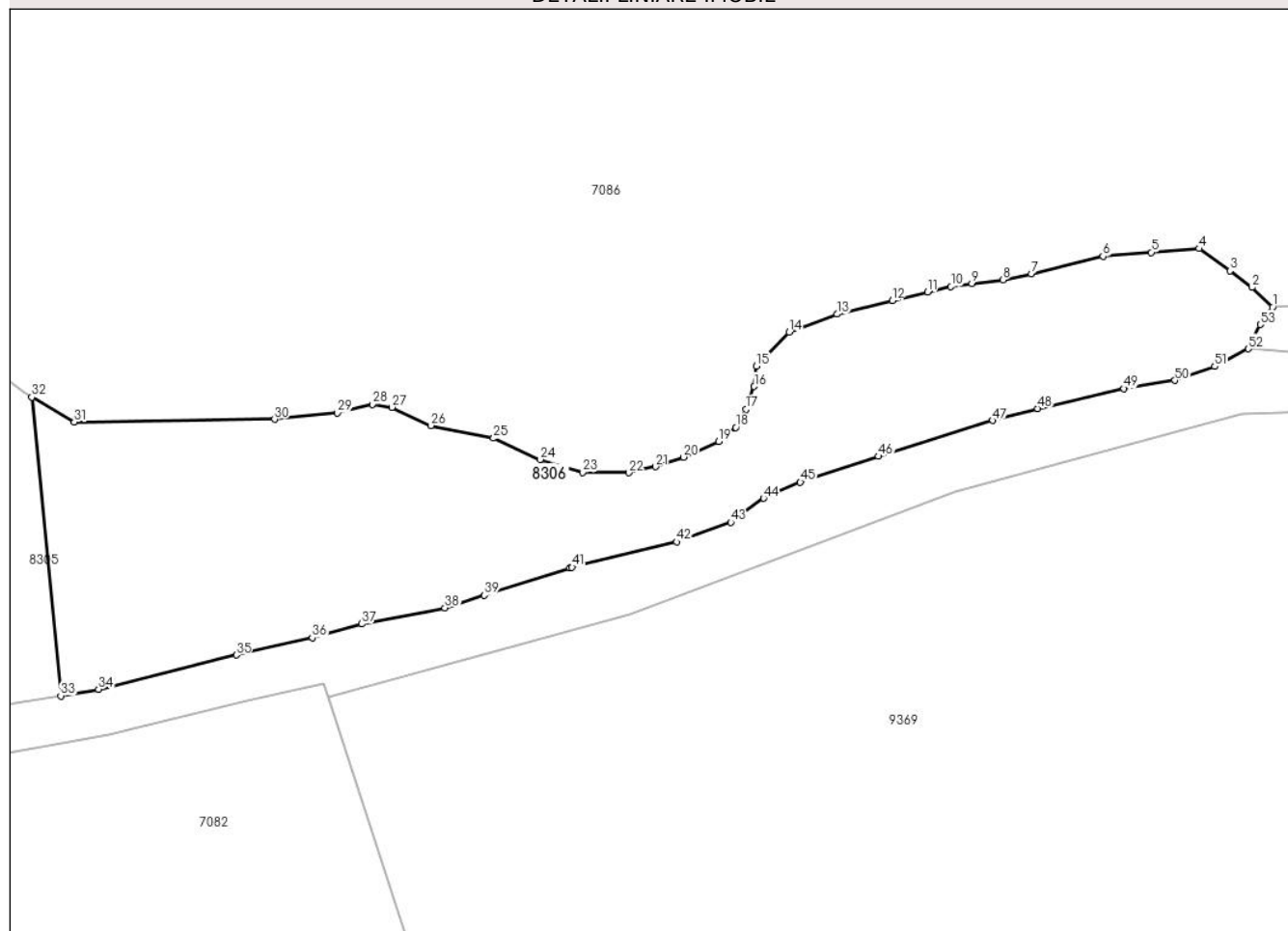
Anexa Nr. 1 La Partea I

Teren

Nr cadastral	Suprafața (mp)*	Observații / Referințe
52493	Din acte: 0 Masurata: 1.918	

* Suprafața este determinată în planul de proiecție Stereo 70.

DETALII LINIARE IMOBIL



Date referitoare la teren

Crt	Categorie folosință	Intra vilan	Suprafața (mp)	Tarla	Parcelă	Nr. topo	Observații / Referințe
1	arabil	NU	1.918	-	-	-	

Lungime Segmente

1) Valorile lungimilor segmentelor sunt obținute din proiecție în plan.

Punct început	X / Y	Punct sfârșit	X / Y	Lungime segment
1	578.973,96 637.095,874	2	578.971,906 637.097,817	2.827
4	578.966,683 637.101,658	5	578.961,986 637.101,294	4.711
7	578.950,114 637.099,171	8	578.947,298 637.098,57	2.879
10	578.942,172 637.097,897	11	578.939,846 637.097,375	2.384
13	578.930,915 637.095,191	14	578.926,195 637.093,398	5.049
2	578.969,753 637.099,478	3	578.969,753 637.099,478	2.719
5	578.961,986 637.101,294	6	578.957,2 637.100,898	4.802
8	578.947,298 637.098,57	9	578.944,254 637.098,212	3.065
11	578.939,846 637.097,375	12	578.936,368 637.096,545	3.576
14	578.926,195 637.093,398	15	578.922,949 637.090,034	4.675
3	578.969,753 637.099,478	4	578.966,683 637.101,658	3.765
6	578.957,2 637.100,898	7	578.950,114 637.099,171	7.293
9	578.944,254 637.098,212	10	578.942,172 637.097,897	2.106
12	578.936,368 637.096,545	13	578.930,915 637.095,191	5.619
15	578.922,949 637.090,034	16	578.922,732 637.088,046	2.0

Punct început	X / Y	Punct sfârșit	X / Y	Lungime segment	Punct început	X / Y	Punct sfârșit	X / Y	Lungime segment	Punct început	X / Y	Punct sfârșit	X / Y	Lungime segment
16	578.922,732 637.088,046	17	578.921,924 637.085,775	2.41	17	578.921,924 637.085,775	18	578.920,919 637.083,992	2.047	18	578.920,919 637.083,992	19	578.919,234 637.082,618	2.174
19	578.919,234 637.082,618	20	578.915,728 637.081,055	3.839	20	578.915,728 637.081,055	21	578.912,974 637.080,122	2.908	21	578.912,974 637.080,122	22	578.910,328 637.079,521	2.713
22	578.910,328 637.079,521	23	578.905,774 637.079,56	4.554	23	578.905,774 637.079,56	24	578.901,578 637.080,816	4.38	24	578.901,578 637.080,816	25	578.896,979 637.082,931	5.062
25	578.896,979 637.082,931	26	578.890,775 637.084,181	6.329	26	578.890,775 637.084,181	27	578.886,951 637.085,986	4.229	27	578.886,951 637.085,986	28	578.885,01 637.086,288	1.964
28	578.885,01 637.086,288	29	578.881,553 637.085,42	3.564	29	578.881,553 637.085,42	30	578.875,341 637.084,798	6.243	30	578.875,341 637.084,798	31	578.855,549 637.084,535	19.794
31	578.855,549 637.084,535	32	578.851,36 637.086,997	4.859	32	578.851,36 637.086,997	33	578.854,219 637.057,475	29.66	33	578.854,219 637.057,475	34	578.857,957 637.058,116	3.793
34	578.857,957 637.058,116	35	578.871,554 637.061,514	14.015	35	578.871,554 637.061,514	36	578.879,064 637.063,2	7.697	36	578.879,064 637.063,2	37	578.883,97 637.064,568	5.093
37	578.883,97 637.064,568	38	578.892,17 637.066,176	8.356	38	578.892,17 637.066,176	39	578.896,05 637.067,402	4.069	39	578.896,05 637.067,402	40	578.904,523 637.070,127	8.9
40	578.904,523 637.070,127	41	578.904,738 637.070,179	0.221	41	578.904,738 637.070,179	42	578.915,076 637.072,684	10.637	42	578.915,076 637.072,684	43	578.920,409 637.074,623	5.675
43	578.920,409 637.074,623	44	578.923,65 637.076,994	4.016	44	578.923,65 637.076,994	45	578.927,295 637.078,581	3.975	45	578.927,295 637.078,581	46	578.934,986 637.081,144	8.107
46	578.934,986 637.081,144	47	578.946,317 637.084,673	11.868	47	578.946,317 637.084,673	48	578.950,755 637.085,852	4.592	48	578.950,755 637.085,852	49	578.959,262 637.087,825	8.733
49	578.959,262 637.087,825	50	578.964,305 637.088,643	5.109	50	578.964,305 637.088,643	51	578.968,234 637.090,023	4.164	51	578.968,234 637.090,023	52	578.971,565 637.091,764	3.759
52	578.971,565 637.091,764	53	578.972,733 637.094,157	2.663	53	578.972,733 637.094,157	1	578.973,96 637.095,874	2.11					

** Lungimile segmentelor sunt determinate în planul de proiecție Stereo 70 și sunt rotunjite la 1 milimetru.

*** Distanța dintre puncte este formată din segmente cumulate ce sunt mai mici decât valoarea 1 milimetru.

**DATE DESPRE IMOBILUL NR. 8319**

Oficiul de Cadastru și Publicitate Imobiliară NEAMT
Biroul de Cadastru și Publicitate Imobiliară Targu-Neamt

A. Partea I. Descrierea imobilului

TEREN Extravilan

Adresa: Jud. Neamt

Nr. Crt	Nr cadastral Nr. topografic	Suprafața* (mp)	Observații / Referințe
A1		Din acte: 27.895.000 Masurata: 18.834	Sector cadastral:181 Teren neimprejmuit; DIFERENTA DE SUPRAFATA INSCRISA IN INVENTARUL BUNURILOR DIN DOMENIUL PUBLIC AL STATULUI SE REGASESTE IN ALTE SECTOARE CADASTRALE

B. Partea II. Proprietari și acte

Inscrieri privitoare la dreptul de proprietate și alte drepturi reale		Referințe
8319 / 13/01/2023		
Act Administrativ nr. 1705, din 21/12/2006 emis de GUVERNUL ROMANIEI;		
B1	Intabulare, drept de PROPRIETATE, dobandit prin Lege, cota actuala 1/1, cota initiala 1/1 1) STATUL ROMAN , CIF:9999999999999, -domeniul public	A1
Act Administrativ nr. 982, din 29/12/1998 emis de GUVERNUL ROMANIEI (ORDINUL 182/26.02.2018 AVIZ CTAS 895/13.12.2017 EXTRAS DIN AMENAJAMENTUL SILVIC AL UNITATILOR DE PRODUCTIE);		
B2	Intabulare, drept de ADMINISTRARE, dobandit prin Lege, cota actuala 1/1 1) RNP - ROMSILVA - PRIN DIRECTIA SILVICA NEAMT , CIF:1590120	A1

C. Partea III. SARCINI .

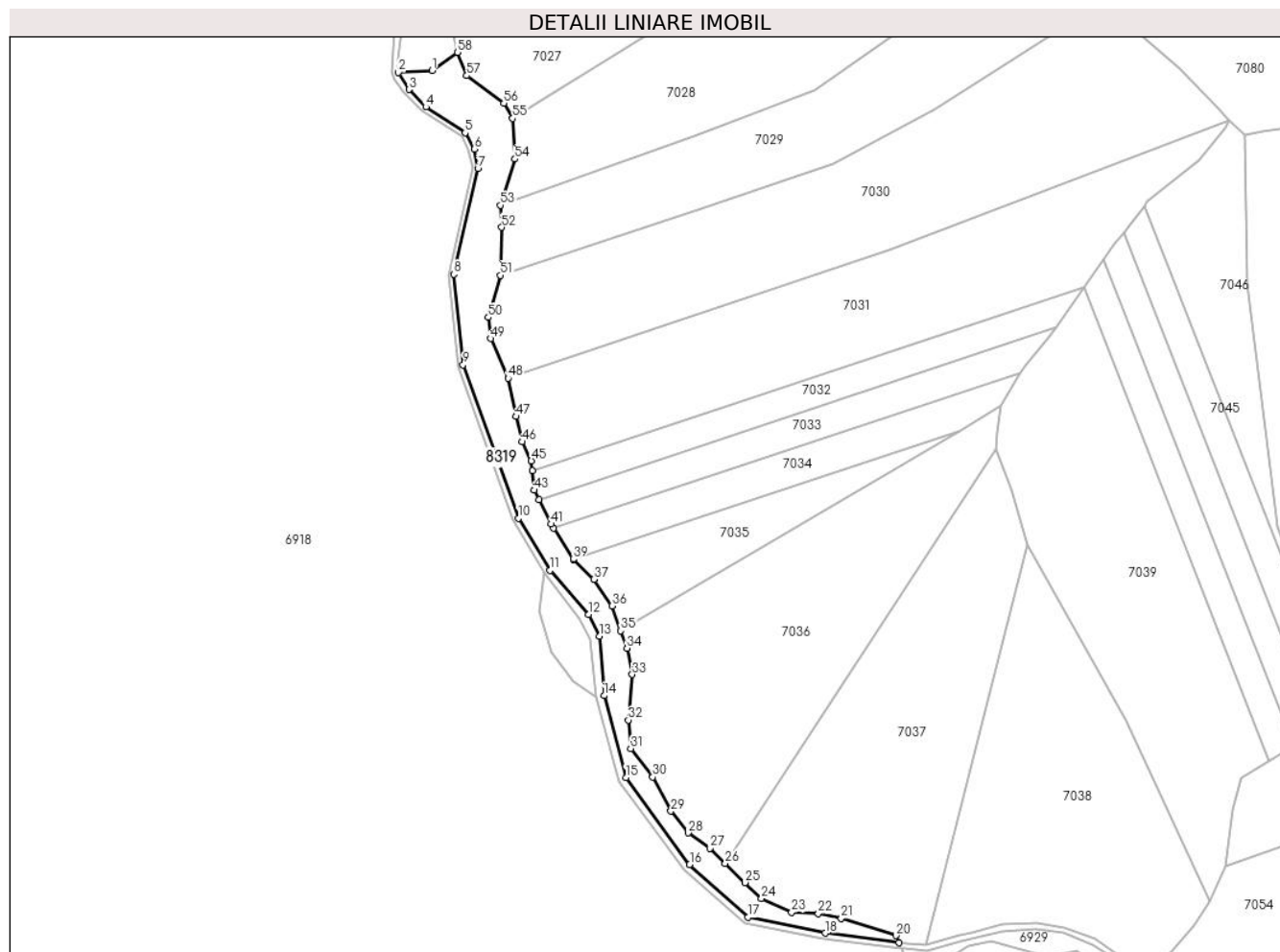
Inscrieri privind dezmembramintele dreptului de proprietate, drepturi reale de garanție și sarcini	Referințe
NU SUNT	

Anexa Nr. 1 La Partea I

Teren

Nr cadastral	Suprafața (mp)*	Observații / Referințe
	Din acte: 27.895.000 Masurata: 18.834	DIFERENTA DE SUPRAFATA INSCRISA IN INVENTARUL BUNURILOR DIN DOMENIUL PUBLIC AL STATULUI SE REGASESTE IN ALTE SECTOARE CADASTRALE

* Suprafața este determinată în planul de proiecție Stereo 70.



Date referitoare la teren

Crt	Categorie folosință	Intravilan	Suprafața (mp)	Tarla	Parcelă	Nr. topo	Observații / Referințe
1	padure	NU	18.834	UP II Mihaieti	UA 102%, 103%	-	UP II Mihaieti - Pipirig, PARTE DIN U.A 102%, PARTE DIN U.A 103%

Lungime Segmente

1) Valorile lungimilor segmentelor sunt obținute din proiecție în plan.

Punct început	X / Y	Punct sfârșit	X / Y	Lungime segment	Punct început	X / Y	Punct sfârșit	X / Y	Lungime segment	Punct început	X / Y	Punct sfârșit	X / Y	Lungime segment
1	573.039,207 635.091,099	2	573.012,873 635.089,427	26.387	2	573.012,873 635.089,427	3	573.021,104 635.076,116	15.65	3	573.021,104 635.076,116	4	573.034,367 635.062,541	18.979
4	573.034,367 635.062,541	5	573.064,87 635.042,439	36.531	5	573.064,87 635.042,439	6	573.072,098 635.029,748	14.605	6	573.072,098 635.029,748	7	573.074,865 635.014,639	15.36
7	573.074,865 635.014,639	8	573.055,97 634.932,31	84.469	8	573.055,97 634.932,31	9	573.063,339 634.861,882	70.812	9	573.063,339 634.861,882	10	573.106,304 634.742,378	126.993
10	573.106,304 634.742,378	11	573.131,097 634.701,71	47.63	11	573.131,097 634.701,71	12	573.161,181 634.667,255	45.741	12	573.161,181 634.667,255	13	573.169,668 634.650,481	18.799

Punct început	X / Y	Punct sfârșit	X / Y	Lungime segment	Punct început	X / Y	Punct sfârșit	X / Y	Lungime segment	Punct început	X / Y	Punct sfârșit	X / Y	Lungime segment
13	573.169,668 634.650,481	14	573.173,116 634.604,157	46.452	14	573.173,116 634.604,157	15	573.190,133 634.540,309	66.077	15	573.190,133 634.540,309	16	573.239,84 634.472,672	83.938
16	573.239,84 634.472,672	17	573.285,035 634.431,465	61.16	17	573.285,035 634.431,465	18	573.345,26 634.419,111	61.479	18	573.345,26 634.419,111	19	573.402,835 634.411,663	58.055
19	573.402,835 634.411,663	20	573.400,565 634.417,206	5.99	20	573.400,565 634.417,206	21	573.357,91 634.430,711	44.742	21	573.357,91 634.430,711	22	573.340,02 634.434,317	18.25
22	573.340,02 634.434,317	23	573.319,172 634.435,405	20.876	23	573.319,172 634.435,405	24	573.295,737 634.446,283	25.837	24	573.295,737 634.446,283	25	573.283,001 634.458,557	17.688
25	573.283,001 634.458,557	26	573.267,601 634.473,597	21.526	26	573.267,601 634.473,597	27	573.255,651 634.485,267	16.703	27	573.255,651 634.485,267	28	573.238,801 634.497,248	20.675
28	573.238,801 634.497,248	29	573.225,128 634.514,22	21.794	29	573.225,128 634.514,22	30	573.210,914 634.540,748	30.096	30	573.210,914 634.540,748	31	573.193,962 634.563,022	27.991
31	573.193,962 634.563,022	32	573.191,984 634.585,139	22.205	32	573.191,984 634.585,139	33	573.195,027 634.620,579	35.57	33	573.195,027 634.620,579	34	573.190,955 634.641,013	20.836
34	573.190,955 634.641,013	35	573.186,123 634.654,669	14.486	35	573.186,123 634.654,669	36	573.179,293 634.673,973	20.477	36	573.179,293 634.673,973	37	573.165,105 634.694,778	25.182
37	573.165,105 634.694,778	38	573.149,348 634.710,08	21.964	38	573.149,348 634.710,08	39	573.149,145 634.710,402	0.381	39	573.149,145 634.710,402	40	573.133,861 634.734,601	28.622
40	573.133,861 634.734,601	41	573.131,863 634.737,764	3.741	41	573.131,863 634.737,764	42	573.122,426 634.756,899	21.336	42	573.122,426 634.756,899	43	573.118,879 634.764,092	8.02
43	573.118,879 634.764,092	44	573.117,31 634.779,177	15.166	44	573.117,31 634.779,177	45	573.116,492 634.787,043	7.908	45	573.116,492 634.787,043	46	573.109,428 634.801,79	16.352
46	573.109,428 634.801,79	47	573.104,636 634.821,611	20.392	47	573.104,636 634.821,611	48	573.098,416 634.851,342	30.375	48	573.098,416 634.851,342	49	573.084,829 634.882,314	33.821
49	573.084,829 634.882,314	50	573.082,991 634.898,674	16.463	50	573.082,991 634.898,674	51	573.092,395 634.931,505	34.151	51	573.092,395 634.931,505	52	573.093,423 634.968,883	37.392
52	573.093,423 634.968,883	53	573.092,439 634.986,067	17.212	53	573.092,439 634.986,067	54	573.103,673 635.022,041	37.687	54	573.103,673 635.022,041	55	573.101,942 635.053,692	31.698
55	573.101,942 635.053,692	56	573.094,959 635.065,51	13.727	56	573.094,959 635.065,51	57	573.066,194 635.087,023	35.92	57	573.066,194 635.087,023	58	573.059,103 635.105,12	19.437
58	573.059,103 635.105,12	1	573.039,207 635.091,099	24.34										

** Lungimile segmentelor sunt determinate în planul de proiecție Stereo 70 și sunt rotunjite la 1 milimetru.

*** Distanța dintre puncte este formată din segmente cumulate ce sunt mai mici decât valoarea 1 milimetru.

**DATE DESPRE IMOBILUL NR. 8324**

Oficiul de Cadastru și Publicitate Imobiliară NEAMT
Biroul de Cadastru și Publicitate Imobiliară Targu-Neamt

A. Partea I. Descrierea imobilului

TEREN Extravilan

Adresa: Jud. Neamt

Nr. Crt	Nr cadastral Nr. topografic	Suprafața* (mp)	Observații / Referințe
A1		Din acte: 468.100 Masurata: 1.811	Sector cadastral:181 Teren neimprejmuit; DIFERENTA DE SUPRAFATA INSCRISA IN INVENTARUL BUNURILOR DIN DOMENIUL PUBLIC AL STATULUI SE REGASESTE IN ALTE SECTOARE CADASTRALE

B. Partea II. Proprietari și acte

Inscrieri privitoare la dreptul de proprietate și alte drepturi reale		Referințe
8324 / 13/01/2023		
Act Administrativ nr. 1705, din 21/12/2006 emis de GUVERNUL ROMANIEI;		
B1	Intabulare, drept de PROPRIETATE, dobandit prin Lege, cota actuala 1/1, cota initiala 1/1 1) STATUL ROMAN , CIF:9999999999999, -domeniul public	A1
Act Administrativ nr. 982, din 29/12/1998 emis de GUVERNUL ROMANIEI (ORDINUL 182/26.02.2018 AVIZ CTAS 895/13.12.2017 EXTRAS DIN AMENAJAMENTUL SILVIC AL UNITATILOR DE PRODUCTIE);		
B2	Intabulare, drept de ADMINISTRARE, dobandit prin Lege, cota actuala 1/1 1) RNP - ROMSILVA - PRIN DIRECTIA SILVICA NEAMT , CIF:1590120	A1

C. Partea III. SARCINI .

Inscrieri privind dezmembramintele dreptului de proprietate, drepturi reale de garanție și sarcini	Referințe
NU SUNT	

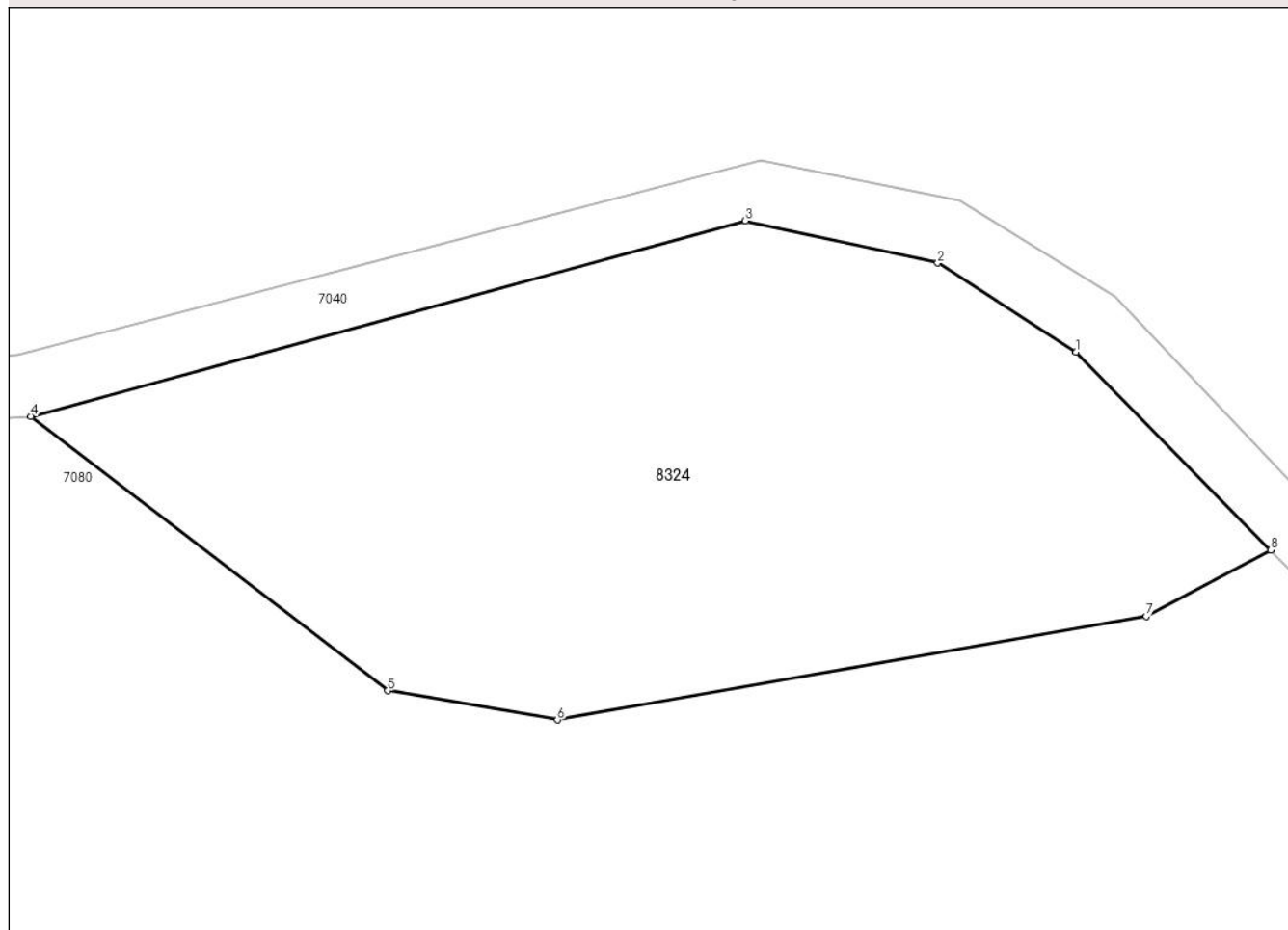
Anexa Nr. 1 La Partea I

Teren

Nr cadastral	Suprafața (mp)*	Observații / Referințe
	Din acte: 468.100 Masurata: 1.811	DIFERENȚA DE SUPRAFAȚA INSCRISA IN INVENTARUL BUNURILOR DIN DOMENIUL PUBLIC AL STATULUI SE REGASESTE IN ALTE SECTOARE CADASTRALE

* Suprafața este determinată în planul de proiecție Stereo 70.

DETALII LINIARE IMOBIL



Date referitoare la teren

Crt	Categorie folosință	Intravilan	Suprafața (mp)	Tarla	Parcelă	Nr. topo	Observații / Referințe
1	curți construcții	NU	1.811	UP II Mihaieti	UA 112C	-	UP II Mihaieti - Pipirig, UA 112C - Conform amenajamentului silvic al UP II Pipirig, în tabelul de descriere parcelara, parcela este identificată cu categoria de folosință 'curți construcții'

Lungime Segmente

1) Valorile lungimilor segmentelor sunt obținute din proiecție în plan.

Punct început	X / Y	Punct sfârșit	X / Y	Lungime segment (** (m))
1	574.147,796 635.754,236	2	574.138,241 635.760,377	11.358
2	574.138,241 635.760,377	3	574.124,939 635.763,307	13.621

Punct început	X / Y	Punct sfârșit	X / Y	Lungime segment (** (m)
3	574.124,939 635.763,307	4	574.075,517 635.749,789	51.237
4	574.075,517 635.749,789	5	574.100,208 635.730,819	31.137
5	574.100,208 635.730,819	6	574.111,945 635.728,803	11.909
6	574.111,945 635.728,803	7	574.152,654 635.735,951	41.332
7	574.152,654 635.735,951	8	574.161,272 635.740,532	9.76
8	574.161,272 635.740,532	1	574.147,796 635.754,236	19.22

** Lungimile segmentelor sunt determinate în planul de proiecție Stereo 70 și sunt rotunjite la 1 milimetru.

*** Distanța dintre puncte este formată din segmente cumulate ce sunt mai mici decât valoarea 1 milimetru.

**DATE DESPRE IMOBILUL NR. 8325**

Oficiul de Cadastru și Publicitate Imobiliară NEAMT
Biroul de Cadastru și Publicitate Imobiliară Targu-Neamt

A. Partea I. Descrierea imobilului

TEREN Extravilan

Adresa: Jud. Neamt

Nr. Crt	Nr cadastral Nr. topografic	Suprafața* (mp)	Observații / Referințe
A1		Din acte: 468.100 Masurata: 3.545	Sector cadastral:181 Teren neimprejmuit; DIFERENTA DE SUPRAFATA INSCRISA IN INVENTARUL BUNURILOR DIN DOMENIUL PUBLIC AL STATULUI SE REGASESTE IN ALTE SECTOARE CADASTRALE

B. Partea II. Proprietari și acte

Inscrieri privitoare la dreptul de proprietate și alte drepturi reale		Referințe
8325 / 13/01/2023		
Act Administrativ nr. 1705, din 21/12/2006 emis de GUVERNUL ROMANIEI;		
B1	Intabulare, drept de PROPRIETATE, dobandit prin Lege, cota actuala 1/1, cota initiala 1/1 1) STATUL ROMAN , CIF:9999999999999, -domeniul public	A1
Act Administrativ nr. 982, din 29/12/1998 emis de GUVERNUL ROMANIEI (ORDINUL 182/26.02.2018 AVIZ CTAS 895/13.12.2017 EXTRAS DIN AMENAJAMENTUL SILVIC AL UNITATILOR DE PRODUCTIE);		
B2	Intabulare, drept de ADMINISTRARE, dobandit prin Lege, cota actuala 1/1 1) RNP - ROMSILVA - PRIN DIRECTIA SILVICA NEAMT , CIF:1590120	A1

C. Partea III. SARCINI .

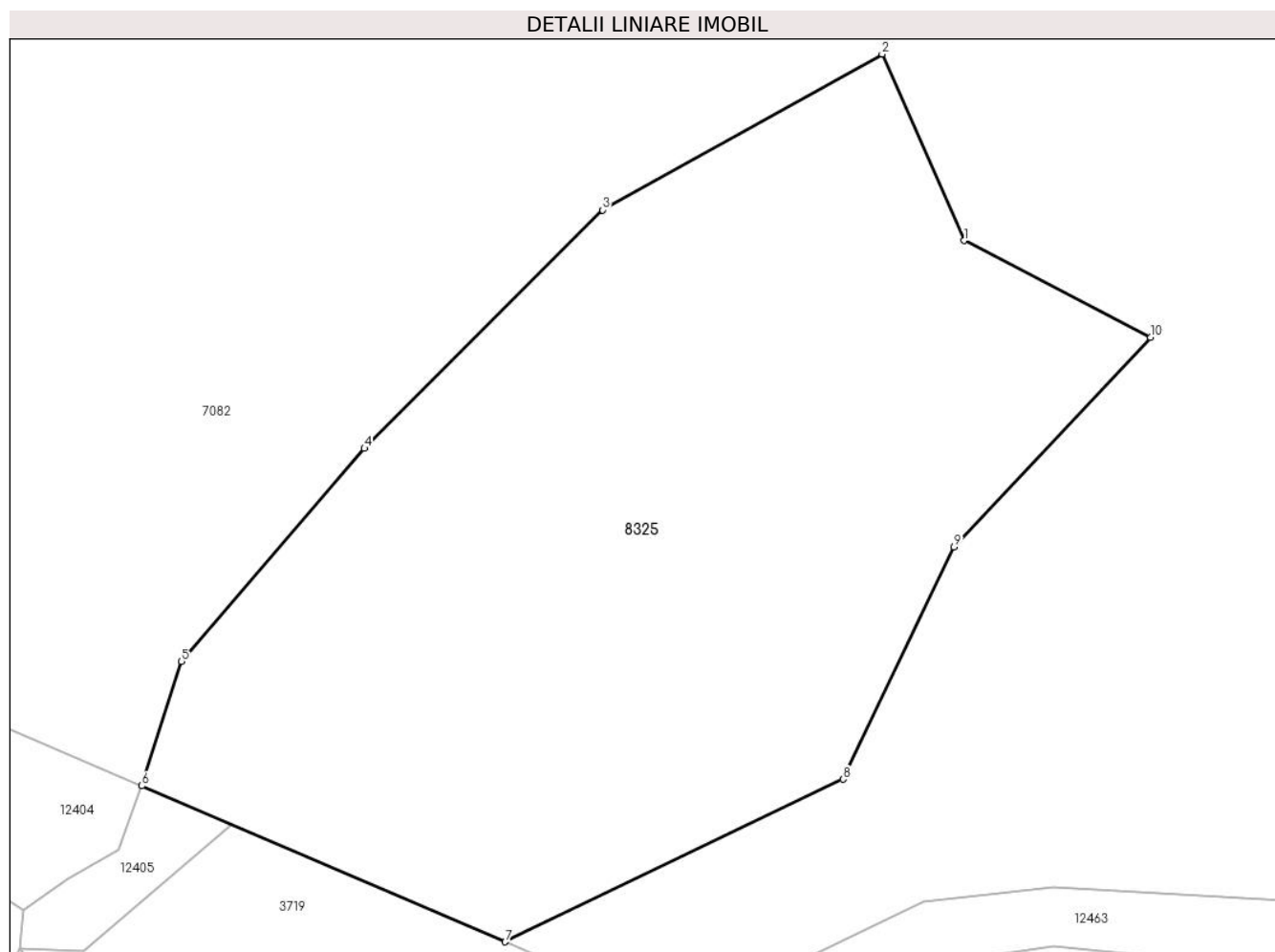
Inscrieri privind dezmembramintele dreptului de proprietate, drepturi reale de garanție și sarcini	Referințe
NU SUNT	

Anexa Nr. 1 La Partea I

Teren

Nr cadastral	Suprafața (mp)*	Observații / Referințe
	Din acte: 468.100 Masurata: 3.545	DIFERENȚA DE SUPRAFAȚA INSCRISĂ ÎN INVENTARUL BUNURILOR DIN DOMENIUL PUBLIC AL STATULUI SE REGĂSEȘTE ÎN ALTE SECTOARE CADASTRALE

* Suprafața este determinată în planul de proiecție Stereo 70.



Date referitoare la teren

Crt	Categorie folosință	Intravilan	Suprafața (mp)	Tarla	Parcelă	Nr. topo	Observații / Referințe
1	curți construcții	NU	3.545	UP II Mihaieti	UA 122C	-	UP II Mihaieti - Pipirig, UA 122C - Conform amenajamentului silvic al UP II Pipirig, în tabelul de descriere parcelara, parcela este identificată cu categoria de folosință 'curți construcții'

Lungime Segmente

1) Valorile lungimilor segmentelor sunt obținute din proiecție în plan.

Punct început	X / Y	Punct sfârșit	X / Y	Lungime segment (** (m))
1	576.477,237 635.835,535	2	576.469,991 635.852,008	17.996
2	576.469,991 635.852,008	3	576.445,268 635.838,233	28.302

Punct început	X / Y	Punct sfârșit	X / Y	Lungime segment (** (m)
3	576.445,268 635.838,233	4	576.424,208 635.817,17	29.785
4	576.424,208 635.817,17	5	576.408,025 635.798,352	24.819
5	576.408,025 635.798,352	6	576.404,524 635.787,349	11.547
6	576.404,524 635.787,349	7	576.436,643 635.773,576	34.947
7	576.436,643 635.773,576	8	576.466,535 635.787,938	33.163
8	576.466,535 635.787,938	9	576.476,363 635.808,443	22.739
9	576.476,363 635.808,443	10	576.493,712 635.826,97	25.382
10	576.493,712 635.826,97	1	576.477,237 635.835,535	18.568

** Lungimile segmentelor sunt determinate în planul de proiecție Stereo 70 și sunt rotunjite la 1 milimetru.

*** Distanța dintre puncte este formată din segmente cumulate ce sunt mai mici decât valoarea 1 milimetru.

**DATE DESPRE IMOBILUL NR. 8326**

Oficiul de Cadastru și Publicitate Imobiliară NEAMT
Biroul de Cadastru și Publicitate Imobiliară Targu-Neamt

A. Partea I. Descrierea imobilului

TEREN Extravilan

Adresa: Jud. Neamt

Nr. Crt	Nr cadastral Nr. topografic	Suprafața* (mp)	Observații / Referințe
A1		Din acte: 468.100 Masurata: 2.014	Sector cadastral:181 Teren neimprejmuit; DIFERENTA DE SUPRAFATA INSCRISA IN INVENTARUL BUNURILOR DIN DOMENIUL PUBLIC AL STATULUI SE REGASESTE IN ALTE SECTOARE CADASTRALE

B. Partea II. Proprietari și acte

Inscrieri privitoare la dreptul de proprietate și alte drepturi reale		Referințe
8326 / 13/01/2023		
Act Administrativ nr. 1705, din 21/12/2006 emis de GUVERNUL ROMANIEI;		
B1	Intabulare, drept de PROPRIETATE, dobandit prin Lege, cota actuala 1/1, cota initiala 1/1 1) STATUL ROMAN , CIF:99999999999999, -domeniul public	A1
Act Administrativ nr. 982, din 29/12/1998 emis de GUVERNUL ROMANIEI (ORDINUL 182/26.02.2018 AVIZ CTAS 895/13.12.2017 EXTRAS DIN AMENAJAMENTUL SILVIC AL UNITATILOR DE PRODUCTIE);		
B2	Intabulare, drept de ADMINISTRARE, dobandit prin Lege, cota actuala 1/1 1) RNP - ROMSILVA - PRIN DIRECTIA SILVICA NEAMT , CIF:1590120	A1

C. Partea III. SARCINI .

Inscrieri privind dezmembramintele dreptului de proprietate, drepturi reale de garanție și sarcini	Referințe
NU SUNT	

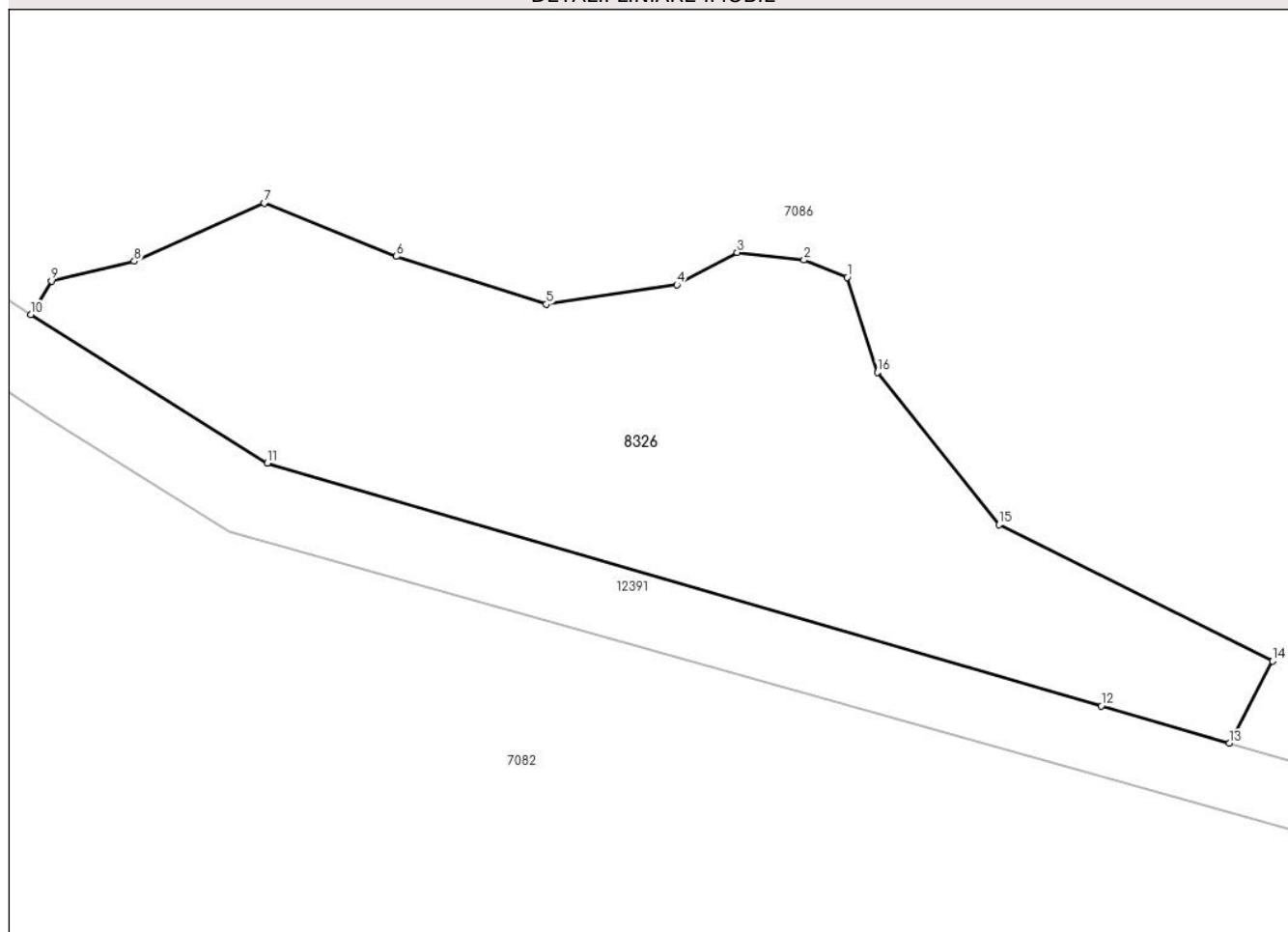
Anexa Nr. 1 La Partea I

Teren

Nr cadastral	Suprafața (mp)*	Observații / Referințe
	Din acte: 468.100 Masurata: 2.014	DIFERENȚA DE SUPRAFAȚA INSCRISA IN INVENTARUL BUNURILOR DIN DOMENIUL PUBLIC AL STATULUI SE REGASESTE IN ALTE SECTOARE CADASTRALE

* Suprafața este determinată în planul de proiecție Stereo 70.

DETALII LINIARE IMOBIL



Date referitoare la teren

Crt	Categorie folosință	Intravilan	Suprafața (mp)	Tarla	Parcelă	Nr. topo	Observații / Referințe
1	curți construcții	NU	2.014	UP II Mihaieti	UA 138C	-	UP II Mihaieti - Pipirig, UA 138C - Conform amenajamentului silvic al UP II Pipirig, în tabelul de descriere parcelara, parcela este identificată cu categoria de folosință 'curți construcții'

Lungime Segmente

1) Valorile lungimilor segmentelor sunt obținute din proiecție în plan.

Punct început	X / Y	Punct sfârșit	X / Y	Lungime segment (** (m)
1	578.669,163 637.113,464	2	578.665,377 637.114,977	4.077
2	578.665,377 637.114,977	3	578.659,507 637.115,64	5.907

Punct început	X / Y	Punct sfârşit	X / Y	Lungime segment (** (m)
3	578.659,507 637.115,64	4	578.654,206 637.112,801	6.013
4	578.654,206 637.112,801	5	578.642,752 637.111,098	11.58
5	578.642,752 637.111,098	6	578.629,584 637.115,291	13.819
6	578.629,584 637.115,291	7	578.617,976 637.119,962	12.513
7	578.617,976 637.119,962	8	578.606,557 637.114,863	12.506
8	578.606,557 637.114,863	9	578.599,278 637.113,142	7.48
9	578.599,278 637.113,142	10	578.597,482 637.110,187	3.458
10	578.597,482 637.110,187	11	578.618,24 637.097,177	24.498
11	578.618,24 637.097,177	12	578.691,489 637.075,86	76.288
12	578.691,489 637.075,86	13	578.702,723 637.072,591	11.7
13	578.702,723 637.072,591	14	578.706,533 637.079,803	8.157
14	578.706,533 637.079,803	15	578.682,506 637.091,76	26.838
15	578.682,506 637.091,76	16	578.671,814 637.105,138	17.126
16	578.671,814 637.105,138	1	578.669,163 637.113,464	8.738

** Lungimile segmentelor sunt determinate în planul de proiecţie Stereo 70 şi sunt rotunjite la 1 milimetru.

*** Distanţa dintre puncte este formată din segmente cumulate ce sunt mai mici decât valoarea 1 milimetru.

**DATE DESPRE IMOBILUL NR. 8353**

Oficiul de Cadastru și Publicitate Imobiliară NEAMT
Biroul de Cadastru și Publicitate Imobiliară Targu-Neamt

A. Partea I. Descrierea imobilului

TEREN Extravilan

Adresa: Jud. Neamt, Punct 'Ursoaia'

Nr. Crt	Nr cadastral Nr. topografic	Suprafața* (mp)	Observații / Referințe
A1	51265	Din acte: 270.000 Masurata: 106.039	Sector cadastral:181 Teren neimpregmuit;

B. Partea II. Proprietari și acte

Inscrieri privitoare la dreptul de proprietate și alte drepturi reale	Referințe
23563 / 19/12/2013	
Act Administrativ nr. 650, din 27/06/2007 emis de GUVERNUL ROMÂNIEI (adresa nr. 14377/17.12.2013 emisa de Primaria Pipirig);	
B1	A1
Intabulare, drept de PROPRIETATE, dobandit prin Lege, cota actuala 1/1, cota initiala 1/1 1) COMUNA PIPIRIG , CIF:2614228, - domeniu public	

C. Partea III. SARCINI .

Inscrieri privind dezmembramintele dreptului de proprietate, drepturi reale de garanție și sarcini	Referințe
NU SUNT	

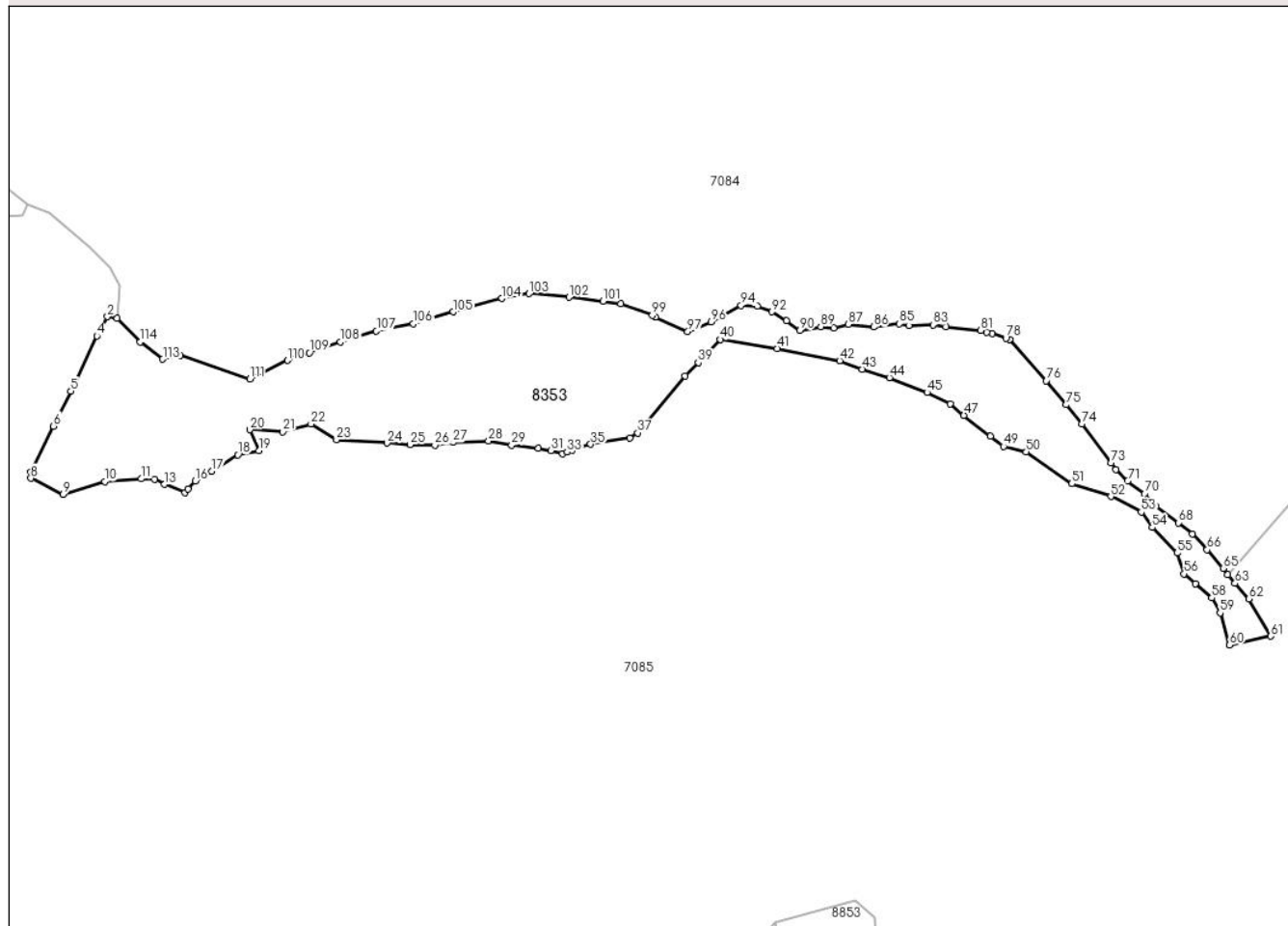
Anexa Nr. 1 La Partea I

Teren

Nr cadastral	Suprafața (mp)*	Observații / Referințe
51265	Din acte: 270.000 Masurata: 106.039	

* Suprafața este determinată în planul de proiecție Stereo 70.

DETALII LINIARE IMOBIL



Date referitoare la teren

Crt	Categorie folosință	Intravilan	Suprafața (mp)	Tarla	Parcelă	Nr. topo	Observații / Referințe
1	pasune	NU	106.039	-	-	-	Diferența de 163961 mp față de act se regăsește în alte 3 documentații cadastrale

Lungime Segmente

1) Valorile lungimilor segmentelor sunt obținute din proiecție în plan.

Punct început	X / Y	Punct sfârșit	X / Y	Lungime segment	Punct început	X / Y	Punct sfârșit	X / Y	Lungime segment	Punct început	X / Y	Punct sfârșit	X / Y	Lungime segment
1	578.071,649 634.763,538	2	578.061,985 634.764,88	9.757	2	578.061,985 634.764,88	3	578.054,33 634.751,103	15.761	3	578.054,33 634.751,103	4	578.051,248 634.745,558	6.344
4	578.051,248 634.745,558	5	578.025,211 634.690,008	61.349	5	578.025,211 634.690,008	6	578.007,764 634.654,853	39.246	6	578.007,764 634.654,853	7	577.984,891 634.608,554	51.641
7	577.984,891 634.608,554	8	577.984,891 634.602,382	6.172	8	577.984,891 634.602,382	9	578.017,371 634.586,28	36.252	9	578.017,371 634.586,28	10	578.059,245 634.599,161	43.81
10	578.059,245 634.599,161	11	578.096,019 634.601,845	36.872	11	578.096,019 634.601,845	12	578.109,172 634.601,308	13.164	12	578.109,172 634.601,308	13	578.119,306 634.596,278	11.314

Punct început	X / Y	Punct sfârșit	X / Y	Lungime segment	Punct început	X / Y	Punct sfârșit	X / Y	Lungime segment	Punct început	X / Y	Punct sfârșit	X / Y	Lungime segment
13	578.119,306 634.596,278	14	578.140,258 634.588,13	22.481	14	578.140,258 634.588,13	15	578.143,278 634.591,543	4.557	15	578.143,278 634.591,543	16	578.150,369 634.599,556	10.7
16	578.150,369 634.599,556	17	578.167,097 634.609,64	19.532	17	578.167,097 634.609,64	18	578.193,174 634.626,118	30.847	18	578.193,174 634.626,118	19	578.214,392 634.630,125	21.593
19	578.214,392 634.630,125	20	578.205,29 634.651,276	23.026	20	578.205,29 634.651,276	21	578.238,38 634.649,178	33.156	21	578.238,38 634.649,178	22	578.266,79 634.657,066	29.485
22	578.266,79 634.657,066	23	578.292,473 634.641,181	30.199	23	578.292,473 634.641,181	24	578.343,264 634.637,893	50.897	24	578.343,264 634.637,893	25	578.366,648 634.636,368	23.434
25	578.366,648 634.636,368	26	578.391,254 634.635,546	24.62	26	578.391,254 634.635,546	27	578.409,714 634.638,548	18.703	27	578.409,714 634.638,548	28	578.445,32 634.639,933	35.633
28	578.445,32 634.639,933	29	578.468,546 634.635,735	23.602	29	578.468,546 634.635,735	30	578.495,607 634.632,291	27.279	30	578.495,607 634.632,291	31	578.507,949 634.630,236	12.512
31	578.507,949 634.630,236	32	578.519,962 634.627,372	12.35	32	578.519,962 634.627,372	33	578.524,337 634.628,829	4.611	33	578.524,337 634.628,829	34	578.529,26 634.630,468	5.189
34	578.529,26 634.630,468	35	578.548,091 634.636,737	19.847	35	578.548,091 634.636,737	36	578.587,206 634.643,131	39.634	36	578.587,206 634.643,131	37	578.595,372 634.648,113	9.566
37	578.595,372 634.648,113	38	578.643,097 634.705,419	74.576	38	578.643,097 634.705,419	39	578.656,479 634.718,703	18.856	39	578.656,479 634.718,703	40	578.678,563 634.742,009	32.107
40	578.678,563 634.742,009	41	578.735,614 634.732,809	57.788	41	578.735,614 634.732,809	42	578.798,696 634.720,666	64.24	42	578.798,696 634.720,666	43	578.821,103 634.712,144	23.973
43	578.821,103 634.712,144	44	578.848,708 634.703,588	28.901	44	578.848,708 634.703,588	45	578.886,459 634.688,735	40.568	45	578.886,459 634.688,735	46	578.909,84 634.677,291	26.031
46	578.909,84 634.677,291	47	578.923,532 634.665,779	17.888	47	578.923,532 634.665,779	48	578.950,323 634.644,838	34.004	48	578.950,323 634.644,838	49	578.963,386 634.634,577	16.611
49	578.963,386 634.634,577	50	578.986,21 634.629,093	23.474	50	578.986,21 634.629,093	51	579.032,256 634.597,023	56.113	51	579.032,256 634.597,023	52	579.071,468 634.584,118	41.281
52	579.071,468 634.584,118	53	579.101,913 634.568,534	34.202	53	579.101,913 634.568,534	54	579.112,941 634.552,897	19.135	54	579.112,941 634.552,897	55	579.138,104 634.527,4	35.823
55	579.138,104 634.527,4	56	579.145,037 634.506,336	22.176	56	579.145,037 634.506,336	57	579.156,428 634.496,471	15.069	57	579.156,428 634.496,471	58	579.172,829 634.482,232	21.72
58	579.172,829 634.482,232	59	579.181,37 634.467,001	17.462	59	579.181,37 634.467,001	60	579.190,922 634.434,858	33.532	60	579.190,922 634.434,858	61	579.232,239 634.443,741	42.261
61	579.232,239 634.443,741	62	579.210,304 634.481,178	43.39	62	579.210,304 634.481,178	63	579.196,341 634.496,87	21.005	63	579.196,341 634.496,87	64	579.189,144 634.505,753	11.433
64	579.189,144 634.505,753	65	579.184,322 634.511,705	7.66	65	579.184,322 634.511,705	66	579.168,411 634.530,548	24.662	66	579.168,411 634.530,548	67	579.153,703 634.546,569	21.749
67	579.153,703 634.546,569	68	579.139,488 634.557,697	18.053	68	579.139,488 634.557,697	69	579.116,406 634.574,799	28.727	69	579.116,406 634.574,799	70	579.105,434 634.587,052	16.448
70	579.105,434 634.587,052	71	579.088,386 634.599,915	21.356	71	579.088,386 634.599,915	72	579.076,686 634.611,451	16.431	72	579.076,686 634.611,451	73	579.071,383 634.617,853	8.313
73	579.071,383 634.617,853	74	579.042,4 634.657,056	48.753	74	579.042,4 634.657,056	75	579.026,326 634.676,291	25.067	75	579.026,326 634.676,291	76	579.006,525 634.700,489	31.267
76	579.006,525 634.700,489	77	578.969,505 634.742,126	55.715	77	578.969,505 634.742,126	78	578.965,782 634.743,315	3.908	78	578.965,782 634.743,315	79	578.951,969 634.747,726	14.5
79	578.951,969 634.747,726	80	578.946,539 634.749,343	5.666	80	578.946,539 634.749,343	81	578.940,521 634.751,135	6.279	81	578.940,521 634.751,135	82	578.905,364 634.754,793	35.347
82	578.905,364 634.754,793	83	578.892,473 634.756,847	13.054	83	578.892,473 634.756,847	84	578.868,054 634.755,932	24.436	84	578.868,054 634.755,932	85	578.858,796 634.757,855	9.456
85	578.858,796 634.757,855	86	578.832,64 634.754,501	26.37	86	578.832,64 634.754,501	87	578.807,073 634.757,224	25.712	87	578.807,073 634.757,224	88	578.792,763 634.753,604	14.761
88	578.792,763 634.753,604	89	578.779,591 634.755,037	13.25	89	578.779,591 634.755,037	90	578.758,645 634.751,141	21.305	90	578.758,645 634.751,141	91	578.745,006 634.760,638	16.62
91	578.745,006 634.760,638	92	578.730,298 634.769,9	17.381	92	578.730,298 634.769,9	93	578.715,685 634.775,5	15.649	93	578.715,685 634.775,5	94	578.699,367 634.776,231	16.334
94	578.699,367 634.776,231	95	578.680,485 634.765,879	21.534	95	578.680,485 634.765,879	96	578.669,166 634.759,673	12.909	96	578.669,166 634.759,673	97	578.645,785 634.749,934	25.328
97	578.645,785 634.749,934	98	578.613,444 634.764,67	35.54	98	578.613,444 634.764,67	99	578.609,972 634.766,252	3.815	99	578.609,972 634.766,252	100	578.578,564 634.777,692	33.427
100	578.578,564 634.777,692	101	578.560,541 634.780,614	18.258	101	578.560,541 634.780,614	102	578.526,282 634.784,535	34.483	102	578.526,282 634.784,535	103	578.486,096 634.788,187	40.352
103	578.486,096 634.788,187	104	578.458,677 634.783,294	27.852	104	578.458,677 634.783,294	105	578.409,723 634.769,902	50.753	105	578.409,723 634.769,902	106	578.369,78 634.757,727	41.757
106	578.369,78 634.757,727	107	578.332,562 634.750,462	37.92	107	578.332,562 634.750,462	108	578.296,216 634.739,485	37.967	108	578.296,216 634.739,485	109	578.265,026 634.728,571	33.044
109	578.265,026 634.728,571	110	578.243,211 634.720,938	23.112	110	578.243,211 634.720,938	111	578.205,351 634.702,391	42.159	111	578.205,351 634.702,391	112	578.135,309 634.726,237	73.99

Punct început	X / Y	Punct sfârșit	X / Y	Lungime segment	Punct început	X / Y	Punct sfârșit	X / Y	Lungime segment	Punct început	X / Y	Punct sfârșit	X / Y	Lungime segment
112	578.135,309 634.726,237	113	578.117,66 634.722,141	18.118	113	578.117,66 634.722,141	114	578.094,733 634.739,386	28.689	114	578.094,733 634.739,386	115	578.071,649 634.763,538	33.409

** Lungimile segmentelor sunt determinate în planul de proiecție Stereo 70 și sunt rotunjite la 1 milimetru.

*** Distanța dintre puncte este formată din segmente cumulate ce sunt mai mici decât valoarea 1 milimetru.