

**DATE DESPRE IMOBILUL NR. 6481**

Oficiul de Cadastru și Publicitate Imobiliară NEAMT
Biroul de Cadastru și Publicitate Imobiliară Targu-Neamt

A. Partea I. Descrierea imobilului

TEREN Extravilan

Adresa: Jud. Neamt

Nr. Crt	Nr cadastral Nr. topografic	Suprafața* (mp)	Observații / Referințe
A1	52695	6.137	Sector cadastral:240 Teren neimpregmuit;

B. Partea II. Proprietari și acte

Inscrieri privitoare la dreptul de proprietate și alte drepturi reale	Referințe
15622 / 10/06/2019	
Act Administrativ nr. 20010 - titlu de proprietate, din 01/04/2019 emis de CJPSDPAT NEAMT;	
B1	A1
Intabulare, drept de PROPRIETATE, dobandit prin Reconstituire, cota actuala 1/1, cota initiala 1/1	
1) COMUNA HANGU , CIF:2614449, domeniu privat	

C. Partea III. SARCINI .

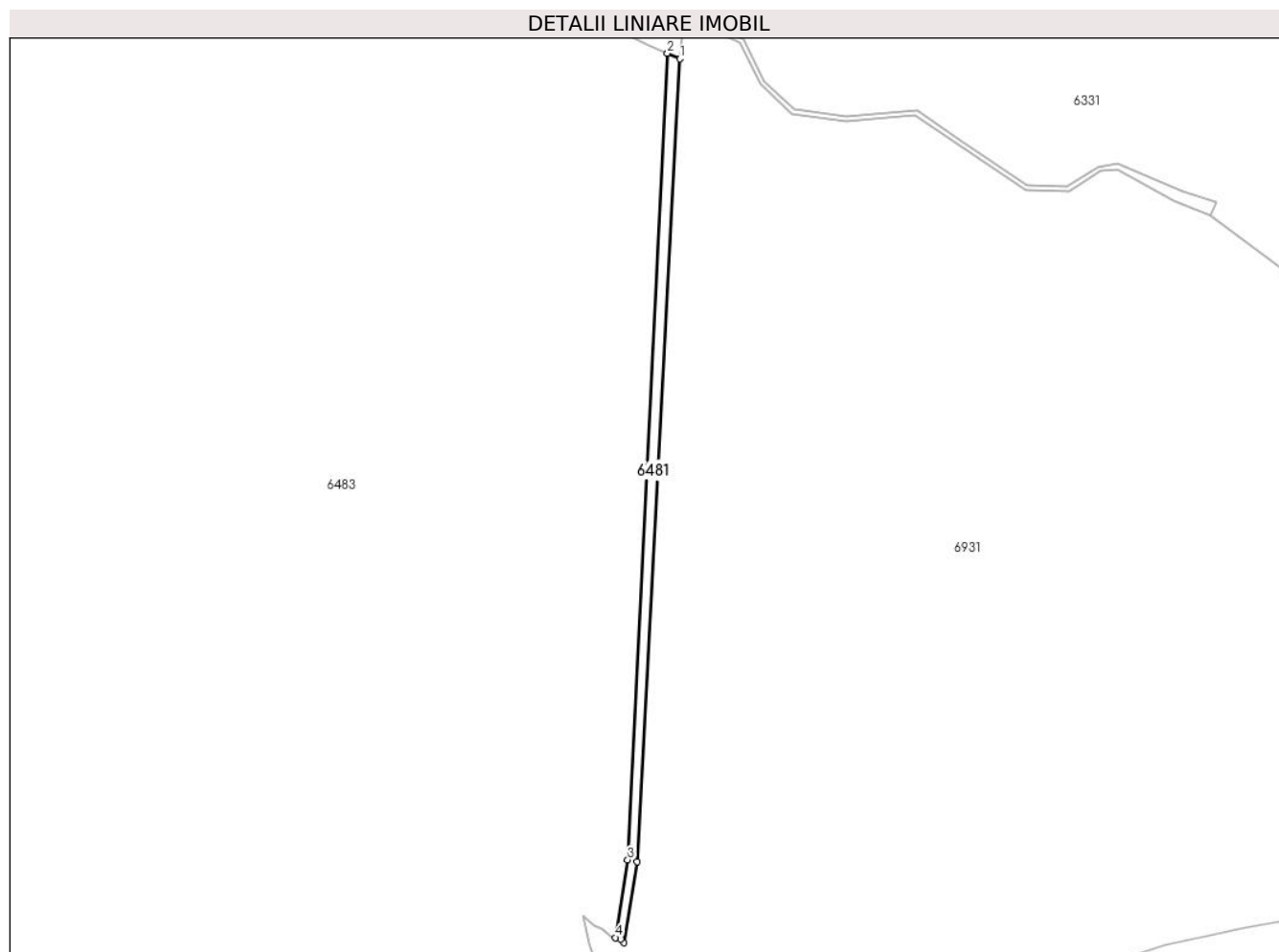
Inscrieri privind dezmembramintele dreptului de proprietate, drepturi reale de garanție și sarcini	Referințe
NU SUNT	

Anexa Nr. 1 La Partea I

Teren

Nr cadastral	Suprafața (mp)*	Observații / Referințe
52695	6.137	

* Suprafața este determinată în planul de proiecție Stereo 70.



Date referitoare la teren

Crt	Categorie folosință	Intravilan	Suprafața (mp)	Tarla	Parcelă	Nr. topo	Observații / Referințe
1	padure	NU	6.137	-	-	-	PVPP nr. 36/1238 din 26.05.2015 modificat la 14.06.2016, extravilan Pipirig, jud. Neamt, O.S. Pipirig, UP II Mihaieti, ua 35

Lungime Segmente

1) Valorile lungimilor segmentelor sunt obținute din proiecție în plan.

Punct început	X / Y	Punct sfârșit	X / Y	Lungime segment (** (m)
1	581.012,893 628.884,975	2	581.002,939 628.889,457	10.917
2	581.002,939 628.889,457	3	580.971,207 628.247,214	643.026
3	580.971,207 628.247,214	4	580.961,419 628.185,225	62.757
4	580.961,419 628.185,225	5	580.965,988 628.184,273	4.667

Punct început	X / Y	Punct sfârșit	X / Y	Lungime segment (** (m)
5	580.965,988 628.184,273	6	580.968,297 628.181,108	3.918
6	580.968,297 628.181,108	7	580.978,62 628.245,707	65.419
7	580.978,62 628.245,707	1	581.012,893 628.884,975	640.186

** Lungimile segmentelor sunt determinate în planul de proiecție Stereo 70 și sunt rotunjite la 1 milimetru.

*** Distanța dintre puncte este formată din segmente cumulate ce sunt mai mici decât valoarea 1 milimetru.

**DATE DESPRE IMOBILUL NR. 6482**

Oficiul de Cadastru și Publicitate Imobiliară NEAMT
Biroul de Cadastru și Publicitate Imobiliară Targu-Neamt

A. Partea I. Descrierea imobilului

TEREN Extravilan

Adresa: Jud. Neamt

Nr. Crt	Nr cadastral Nr. topografic	Suprafața* (mp)	Observații / Referințe
A1		Din acte: 27.895.000 Masurata: 4.501	Sector cadastral:240 Teren neimprejmuit; DIFERENTA DE SUPRAFATA INSCRISA IN INVENTARUL BUNURILOR DIN DOMENIUL PUBLIC AL STATULUI SE REGASESTE IN ALTE SECTOARE CADASTRALE

B. Partea II. Proprietari și acte

Inscrieri privitoare la dreptul de proprietate și alte drepturi reale		Referințe
6482 / 13/01/2023		
Act Administrativ nr. 1705, din 21/12/2006 emis de GUVERNUL ROMANIEI;		
B1	Intabulare, drept de PROPRIETATE, dobandit prin Lege, cota actuala 1/1, cota initiala 1/1 1) STATUL ROMAN , CIF:9999999999999, -domeniul public	A1
Act Administrativ nr. 982, din 29/12/1998 emis de GUVERNUL ROMANIEI (ORDINUL 182/26.02.2018 AVIZ CTAS 895/13.12.2017 EXTRAS DIN AMENAJAMENTUL SILVIC AL UNITATILOR DE PRODUCTIE);		
B2	Intabulare, drept de ADMINISTRARE, dobandit prin Lege, cota actuala 1/1 1) RNP - ROMSILVA - PRIN DIRECTIA SILVICA NEAMT , CIF:1590120	A1

C. Partea III. SARCINI .

Inscrieri privind dezmembramintele dreptului de proprietate, drepturi reale de garanție și sarcini	Referințe
NU SUNT	


Anexa Nr. 1 La Partea I

Teren

Nr cadastral	Suprafața (mp)*	Observații / Referințe
	Din acte: 27.895.000 Masurata: 4.501	DIFERENȚA DE SUPRAFAȚA INSCRISA IN INVENTARUL BUNURILOR DIN DOMENIUL PUBLIC AL STATULUI SE REGASESTE IN ALTE SECTOARE CADASTRALE

* Suprafața este determinată în planul de proiecție Stereo 70.

DETALII LINIARE IMOBIL



Date referitoare la teren

Crt	Categorie folosință	Intravilan	Suprafața (mp)	Tarla	Parcelă	Nr. topo	Observații / Referințe
1	padure	NU	4.501	UP II Mihaieti	UA 32%	-	UP II Mihaieti - Pipirig, PARTE DIN U.A 32%

Lungime Segmente

1) Valorile lungimilor segmentelor sunt obținute din proiecție în plan.

Punct început	X / Y	Punct sfârșit	X / Y	Lungime segment (** (m)
1	581.012,893 628.884,975	2	581.016,33 628.918,538	33.739
2	581.016,33 628.918,538	3	581.008,045 628.922,344	9.117
3	581.008,045 628.922,344	4	580.946,196 628.945,789	66.144
4	580.946,196 628.945,789	5	580.897,009 628.974,416	56.911

Punct început	X / Y	Punct sfârșit	X / Y	Lungime segment (** (m)
5	580.897,009 628.974,416	6	580.854,397 629.004,194	51.986
6	580.854,397 629.004,194	7	580.840,158 629.009,905	15.342
7	580.840,158 629.009,905	8	580.837,202 629.010,674	3.054
8	580.837,202 629.010,674	9	580.837,693 629.009,275	1.483
9	580.837,693 629.009,275	10	580.845,273 628.987,688	22.879
10	580.845,273 628.987,688	11	580.869,061 628.978,808	25.391
11	580.869,061 628.978,808	12	580.900,18 628.943,97	46.713
12	580.900,18 628.943,97	13	580.937,394 628.927,089	40.864
13	580.937,394 628.927,089	14	580.957,327 628.917,912	21.944
14	580.957,327 628.917,912	15	580.968,671 628.905,838	16.567
15	580.968,671 628.905,838	16	580.988,021 628.896,175	21.629
16	580.988,021 628.896,175	17	581.002,939 628.889,457	16.361
17	581.002,939 628.889,457	1	581.012,893 628.884,975	10.917

** Lungimile segmentelor sunt determinate în planul de proiecție Stereo 70 și sunt rotunjite la 1 milimetru.

*** Distanța dintre puncte este formată din segmente cumulate ce sunt mai mici decât valoarea 1 milimetru.

**DATE DESPRE IMOBILUL NR. 6483**

Oficiul de Cadastru și Publicitate Imobiliară NEAMT
Biroul de Cadastru și Publicitate Imobiliară Targu-Neamt

A. Partea I. Descrierea imobilului

TEREN Extravilan

Adresa: Jud. Neamt, O.S.Pipirig,U.P.II Mihaieti

Nr. Crt	Nr cadastral Nr. topografic	Suprafața* (mp)	Observații / Referințe
A1	51978	8.748.443	Sector cadastral:240 Teren neimprejmuit;

B. Partea II. Proprietari și acte

Inscrieri privitoare la dreptul de proprietate și alte drepturi reale		Referințe
15184 / 05/06/2019		
Act Administrativ nr. Titlu Proprietate nr. 20010, din 01/04/2019 emis de CJPSDPAT NEAMT;		
B1	Intabulare, drept de PROPRIETATE, dobandit prin Reconstituire, cota actuala 1/1, cota initiala 1/1 1) COMUNA HANGU , CIF:2614449, * Domeniu Privat	A1

C. Partea III. SARCINI .

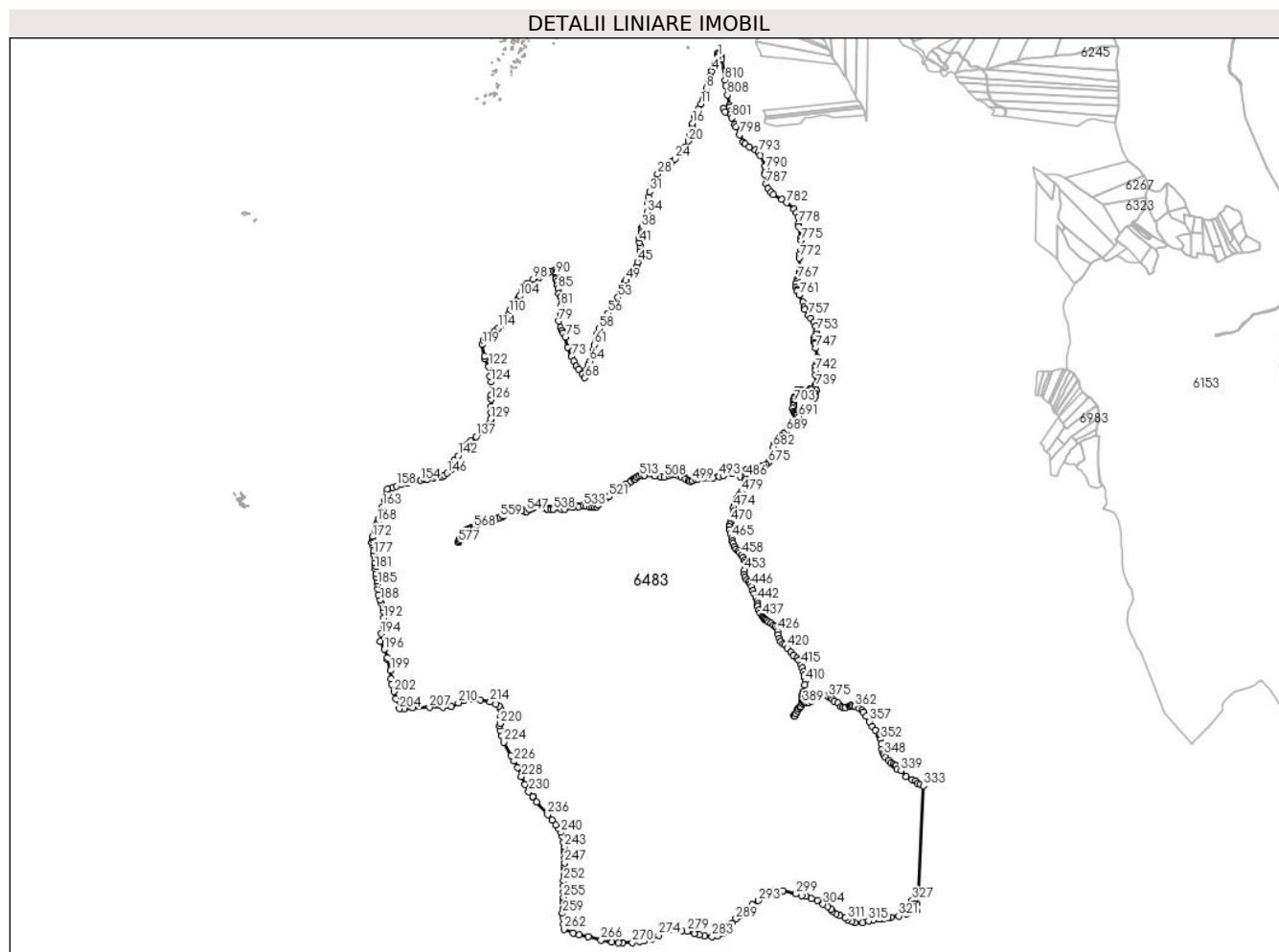
Inscrieri privind dezmembramintele dreptului de proprietate, drepturi reale de garanție și sarcini	Referințe
NU SUNT	

Anexa Nr. 1 La Partea I

Teren

Nr cadastral	Suprafața (mp)*	Observații / Referințe
51978	8.748.443	

* Suprafața este determinată în planul de proiecție Stereo 70.



Date referitoare la teren

Crt	Categorie folosință	Intravilan	Suprafața (mp)	Tarla	Parcelă	Nr. topo	Observații / Referințe
1	padure	NU	8.481	-	-	-	u.a.60E
2	padure	NU	2.309	-	-	-	u.a.60F
3	padure	NU	94.670	-	-	-	u.a.60B
4	padure	NU	66.710	-	-	-	u.a.60C
5	padure	NU	27.750	-	-	-	u.a.60D
6	padure	NU	188.554	-	-	-	u.a.59A%
7	padure	NU	194.800	-	-	-	u.a.59B
8	padure	NU	40.012	-	-	-	u.a.59C
9	padure	NU	200.690	-	-	-	u.a.58A%
10	padure	NU	18.036	-	-	-	u.a.58B
11	padure	NU	4.086	-	-	-	u.a.57A%
12	padure	NU	15.230	-	-	-	u.a.57B
13	padure	NU	224.923	-	-	-	u.a.57C
14	pasune	NU	3.775	-	-	-	u.a.57V
15	padure	NU	29.958	-	-	-	u.a.56A%
16	padure	NU	30.277	-	-	-	u.a.56B

Crt	Categorie folosință	Intravilan	Suprafața (mp)	Tarla	Parcelă	Nr. topo	Observații / Referințe
17	padure	NU	320.559	-	-	-	u.a.56C
18	padure	NU	3.683	-	-	-	u.a.56D
19	padure	NU	141.856	-	-	-	u.a.55%
20	padure	NU	188.807	-	-	-	u.a.54A%
21	padure	NU	52.528	-	-	-	u.a.53A%
22	padure	NU	23.043	-	-	-	u.a.53A%
23	padure	NU	32.421	-	-	-	u.a.53A%
24	padure	NU	117.973	-	-	-	u.a.53B
25	padure	NU	21.296	-	-	-	u.a.53C
26	padure	NU	4.066	-	-	-	u.a.53D
27	padure	NU	165.666	-	-	-	u.a.52A%
28	padure	NU	4.208	-	-	-	u.a.52A%
29	padure	NU	95.814	-	-	-	u.a.52B
30	padure	NU	2.909	-	-	-	u.a.52C
31	pasune	NU	14.146	-	-	-	u.a.52V
32	padure	NU	82.060	-	-	-	u.a.51A%
33	padure	NU	62.441	-	-	-	u.a.51A%
34	padure	NU	33.378	-	-	-	u.a.51A%
35	padure	NU	59.539	-	-	-	u.a.51B%
36	padure	NU	2.465	-	-	-	u.a.51B%
37	padure	NU	273.727	-	-	-	u.a.51C
38	padure	NU	7.002	-	-	-	u.a.51D
39	neproductiv	NU	6.050	-	-	-	u.a.51N%
40	neproductiv	NU	873	-	-	-	u.a.51N%
41	padure	NU	57.785	-	-	-	u.a.50A
42	padure	NU	319.759	-	-	-	u.a.50B
43	padure	NU	240.431	-	-	-	u.a.49
44	padure	NU	107.239	-	-	-	u.a.48A
45	padure	NU	103.861	-	-	-	u.a.48B
46	padure	NU	146.063	-	-	-	UA.47A
47	padure	NU	27.244	-	-	-	u.a.47B
48	padure	NU	427.284	-	-	-	u.a.47C
49	padure	NU	272.759	-	-	-	u.a.46A%
50	padure	NU	44.732	-	-	-	u.a.46B
51	padure	NU	278.835	-	-	-	u.a.45%
52	padure	NU	48.496	-	-	-	u.a.44A%
53	padure	NU	22.703	-	-	-	u.a.44B
54	padure	NU	298.527	-	-	-	u.a.43A
55	padure	NU	56.063	-	-	-	u.a.43B
56	padure	NU	89.660	-	-	-	u.a.43C
57	padure	NU	54.444	-	-	-	u.a.43D
58	padure	NU	337.583	-	-	-	u.a.42A%
59	padure	NU	294.954	-	-	-	u.a.42B
60	padure	NU	22.209	-	-	-	u.a.41A%
61	padure	NU	90.846	-	-	-	u.a.41B
62	padure	NU	53.828	-	-	-	u.a.41C
63	padure	NU	89.325	-	-	-	u.a.41D

Crt	Categorie folosință	Intravilan	Suprafața (mp)	Tarla	Parcelă	Nr. topo	Observații / Referințe
64	padure	NU	33.979	-	-	-	u.a.41E
65	padure	NU	86.813	-	-	-	u.a.41F%
66	padure	NU	4.018	-	-	-	u.a.41G
67	padure	NU	27.371	-	-	-	u.a.41H
68	padure	NU	12.065	-	-	-	u.a.41I
69	padure	NU	267.683	-	-	-	u.a.40A
70	padure	NU	42.467	-	-	-	u.a.40B
71	padure	NU	36.197	-	-	-	u.a.40C
72	padure	NU	236.364	-	-	-	u.a.39A
73	padure	NU	98.377	-	-	-	u.a.39B
74	padure	NU	258.161	-	-	-	u.a.39C
75	padure	NU	94.471	-	-	-	u.a.38A%
76	padure	NU	139.681	-	-	-	u.a.38B
77	padure	NU	137.092	-	-	-	u.a.37A%
78	padure	NU	146.506	-	-	-	u.a.37B
79	padure	NU	66.956	-	-	-	u.a.37C
80	padure	NU	65.436	-	-	-	u.a.36A%
81	padure	NU	141.683	-	-	-	u.a.36B
82	padure	NU	181.782	-	-	-	u.a.35A%
83	padure	NU	319.778	-	-	-	u.a.63
84	padure	NU	162	-	-	-	u.a.41A%

Lungime Segmente

1) Valorile lungimilor segmentelor sunt obținute din proiecție în plan.

Punct început	X / Y	Punct sfârșit	X / Y	Lungime segment	Punct început	X / Y	Punct sfârșit	X / Y	Lungime segment	Punct început	X / Y	Punct sfârșit	X / Y	Lungime segment
1	579.773,452 633.254,617	2	579.754,14 633.215,509	43.61 6	2	579.754,14 633.215,509	3	579.747,739 633.197,978	18.66 3	3	579.747,739 633.197,978	4	579.734,365 633.168,999	31.91 6
4	579.734,365 633.168,999	5	579.725,376 633.137,348	32.90 3	5	579.725,376 633.137,348	6	579.725,762 633.122,928	14.42 5	6	579.725,762 633.122,928	7	579.715,061 633.103,534	22.15
7	579.715,061 633.103,534	8	579.701,802 633.064,826	40.91 6	8	579.701,802 633.064,826	9	579.695,82 633.026,415	38.87 4	9	579.695,82 633.026,415	10	579.684,567 633.001,966	26.91 4
10	579.684,567 633.001,966	11	579.670,965 632.973,469	31.57 7	11	579.670,965 632.973,469	12	579.657,083 632.941,766	34.60 9	12	579.657,083 632.941,766	13	579.636,013 632.899,29	47.41 5
13	579.636,013 632.899,29	14	579.634,355 632.895,948	3.731	14	579.634,355 632.895,948	15	579.634,354 632.895,946	0.002	15	579.634,354 632.895,946	16	579.620,412 632.857,438	40.95 4
16	579.620,412 632.857,438	17	579.616,997 632.841,362	16.43 5	17	579.616,997 632.841,362	18	579.607,083 632.802,365	40.23 7	18	579.607,083 632.802,365	19	579.603,955 632.788,012	14.69
19	579.603,955 632.788,012	20	579.595,282 632.750,463	38.53 8	20	579.595,282 632.750,463	21	579.575,252 632.716,264	39.63 3	21	579.575,252 632.716,264	22	579.557,36 632.691,573	30.49 2
22	579.557,36 632.691,573	23	579.540,264 632.669,817	27.66 9	23	579.540,264 632.669,817	24	579.513,637 632.642,285	38.30 2	24	579.513,637 632.642,285	25	579.494,321 632.623,765	26.76
25	579.494,321 632.623,765	26	579.457,435 632.605,336	41.23 4	26	579.457,435 632.605,336	27	579.435,548 632.586,976	28.56 8	27	579.435,548 632.586,976	28	579.410,721 632.553,61	41.58 9
28	579.410,721 632.553,61	29	579.393,952 632.517,314	39.98 2	29	579.393,952 632.517,314	30	579.372,964 632.489,562	34.79 5	30	579.372,964 632.489,562	31	579.362,025 632.448,412	42.57 9
31	579.362,025 632.448,412	32	579.356,496 632.416,511	32.37 7	32	579.356,496 632.416,511	33	579.353,177 632.379,578	37.08 2	33	579.353,177 632.379,578	34	579.349,203 632.323,532	56.18 7
34	579.349,203 632.323,532	35	579.335,858 632.294,728	31.74 5	35	579.335,858 632.294,728	36	579.329,197 632.271,255	24.4	36	579.329,197 632.271,255	37	579.319,789 632.241,866	30.85 8
37	579.319,789 632.241,866	38	579.315,254 632.230,249	12.47 1	38	579.315,254 632.230,249	39	579.314,23 632.207,203	23.06 9	39	579.314,23 632.207,203	40	579.301,473 632.168,261	40.97 8

Punct început	X / Y	Punct sfârșit	X / Y	Lungime segment	Punct început	X / Y	Punct sfârșit	X / Y	Lungime segment	Punct început	X / Y	Punct sfârșit	X / Y	Lungime segment
436	580.044,399 629.899,339	437	580.039,944 629.906,462	8.401	437	580.039,944 629.906,462	438	580.024,631 629.925,299	24.276	438	580.024,631 629.925,299	439	580.017,262 629.941,415	17.721
439	580.017,262 629.941,415	440	580.012,054 629.962,881	22.089	440	580.012,054 629.962,881	441	580.009,534 629.979,798	17.104	441	580.009,534 629.979,798	442	580.005,964 629.996,253	16.838
442	580.005,964 629.996,253	443	580.000,102 630.013,434	18.154	443	580.000,102 630.013,434	444	579.987,284 630.040,039	29.532	444	579.987,284 630.040,039	445	579.980,741 630.057,784	18.913
445	579.980,741 630.057,784	446	579.972,585 630.084,171	27.619	446	579.972,585 630.084,171	447	579.967,698 630.097,493	14.19	447	579.967,698 630.097,493	448	579.965,878 630.100,804	3.778
448	579.965,878 630.100,804	449	579.955,244 630.113,372	16.463	449	579.955,244 630.113,372	450	579.944,008 630.124,134	15.559	450	579.944,008 630.124,134	451	579.935,017 630.138,123	16.629
451	579.935,017 630.138,123	452	579.930,08 630.155,591	18.152	452	579.930,08 630.155,591	453	579.931,315 630.180,692	25.131	453	579.931,315 630.180,692	454	579.933,198 630.199,832	19.232
454	579.933,198 630.199,832	455	579.933,689 630.225,151	25.324	455	579.933,689 630.225,151	456	579.931,732 630.237,055	12.064	456	579.931,732 630.237,055	457	579.923,701 630.255,348	19.978
457	579.923,701 630.255,348	458	579.913,65 630.272,484	19.866	458	579.913,65 630.272,484	459	579.903,268 630.285,33	16.517	459	579.903,268 630.285,33	460	579.894,57 630.295,406	13.311
460	579.894,57 630.295,406	461	579.881,973 630.306,598	16.851	461	579.881,973 630.306,598	462	579.868,747 630.322,468	20.659	462	579.868,747 630.322,468	463	579.862,514 630.337,876	16.621
463	579.862,514 630.337,876	464	579.859,07 630.354,16	16.644	464	579.859,07 630.354,16	465	579.854,732 630.372,558	18.903	465	579.854,732 630.372,558	466	579.847,4 630.397,481	25.979
466	579.847,4 630.397,481	467	579.841,979 630.421,044	24.179	467	579.841,979 630.421,044	468	579.839,856 630.440,788	19.858	468	579.839,856 630.440,788	469	579.842,327 630.455,963	15.375
469	579.842,327 630.455,963	470	579.846,954 630.468,36	13.232	470	579.846,954 630.468,36	471	579.862,794 630.507,047	41.804	471	579.862,794 630.507,047	472	579.867,297 630.522,663	16.252
472	579.867,297 630.522,663	473	579.868,169 630.535,765	13.131	473	579.868,169 630.535,765	474	579.866,833 630.556,64	20.918	474	579.866,833 630.556,64	475	579.867,854 630.573,36	16.751
475	579.867,854 630.573,36	476	579.871,848 630.587,23	14.434	476	579.871,848 630.587,23	477	579.882,891 630.608,448	23.92	477	579.882,891 630.608,448	478	579.897,613 630.627,388	23.989
478	579.897,613 630.627,388	479	579.913,046 630.648,995	26.553	479	579.913,046 630.648,995	480	579.923,612 630.665,742	19.802	480	579.923,612 630.665,742	481	579.930,505 630.678,811	14.775
481	579.930,505 630.678,811	482	579.933,917 630.689,625	11.34	482	579.933,917 630.689,625	483	579.937,611 630.708,048	18.79	483	579.937,611 630.708,048	484	579.937,608 630.711,492	3.444
484	579.937,608 630.711,492	485	579.937,601 630.721,188	9.696	485	579.937,601 630.721,188	486	579.938,698 630.736,307	15.159	486	579.938,698 630.736,307	487	579.943,806 630.751,64	16.161
487	579.943,806 630.751,64	488	579.951,733 630.765,535	15.997	488	579.951,733 630.765,535	489	579.904,845 630.740,652	53.082	489	579.904,845 630.740,652	490	579.895,323 630.768,832	29.745
490	579.895,323 630.768,832	491	579.858,067 630.759,665	38.367	491	579.858,067 630.759,665	492	579.805,512 630.746,45	54.191	492	579.805,512 630.746,45	493	579.777,976 630.741,197	28.033
493	579.777,976 630.741,197	494	579.742,207 630.733,174	36.658	494	579.742,207 630.733,174	495	579.718,858 630.732,447	23.36	495	579.718,858 630.732,447	496	579.686,92 630.734,076	31.98
496	579.686,92 630.734,076	497	579.651,908 630.728,133	35.513	497	579.651,908 630.728,133	498	579.637,372 630.722,744	15.503	498	579.637,372 630.722,744	499	579.618,832 630.713,97	20.511
499	579.618,832 630.713,97	500	579.606,656 630.713,297	12.195	500	579.606,656 630.713,297	501	579.594,245 630.716,857	12.911	501	579.594,245 630.716,857	502	579.575,88 630.725,565	20.325
502	579.575,88 630.725,565	503	579.550,161 630.741,378	30.191	503	579.550,161 630.741,378	504	579.534,877 630.746,808	16.22	504	579.534,877 630.746,808	505	579.517,532 630.750,177	17.669
505	579.517,532 630.750,177	506	579.497,137 630.752,754	20.557	506	579.497,137 630.752,754	507	579.479,387 630.748,813	18.182	507	579.479,387 630.748,813	508	579.448,397 630.738,659	32.611
508	579.448,397 630.738,659	509	579.427,227 630.738,127	21.177	509	579.427,227 630.738,127	510	579.392,266 630.744,576	35.551	510	579.392,266 630.744,576	511	579.332,324 630.748,269	60.056
511	579.332,324 630.748,269	512	579.317,006 630.747,198	15.355	512	579.317,006 630.747,198	513	579.302,228 630.743,131	15.327	513	579.302,228 630.743,131	514	579.287,437 630.735,796	16.51
514	579.287,437 630.735,796	515	579.274,993 630.727,278	15.08	515	579.274,993 630.727,278	516	579.268,406 630.722,769	7.982	516	579.268,406 630.722,769	517	579.251,778 630.712,643	19.469
517	579.251,778 630.712,643	518	579.225,469 630.694,406	32.012	518	579.225,469 630.694,406	519	579.187,663 630.668,768	45.679	519	579.187,663 630.668,768	520	579.171,839 630.658,037	19.119
520	579.171,839 630.658,037	521	579.118,584 630.620,01	65.438	521	579.118,584 630.620,01	522	579.107,991 630.614,071	12.144	522	579.107,991 630.614,071	523	579.097,69 630.610,914	10.774
523	579.097,69 630.610,914	524	579.081,513 630.607,503	16.533	524	579.081,513 630.607,503	525	579.073,485 630.603,044	9.183	525	579.073,485 630.603,044	526	579.067,389 630.596,435	8.991
526	579.067,389 630.596,435	527	579.053,63 630.571,421	28.548	527	579.053,63 630.571,421	528	579.045,139 630.561,9	12.757	528	579.045,139 630.561,9	529	579.034,889 630.556,966	11.376
529	579.034,889 630.556,966	530	579.020,158 630.555,075	14.852	530	579.020,158 630.555,075	531	579.004,144 630.557,273	16.164	531	579.004,144 630.557,273	532	578.981,968 630.565,638	23.701
532	578.981,968 630.565,638	533	578.966,77 630.566,581	15.227	533	578.966,77 630.566,581	534	578.936,721 630.559,787	30.807	534	578.936,721 630.559,787	535	578.900,917 630.555,241	36.091

Punct început	X / Y	Punct sfârșit	X / Y	Lungime segment	Punct început	X / Y	Punct sfârșit	X / Y	Lungime segment	Punct început	X / Y	Punct sfârșit	X / Y	Lungime segment
535	578.900,917 630.555,241	536	578.852,764 630.545,692	49.09 1	536	578.852,764 630.545,692	537	578.833,451 630.544,663	19.34	537	578.833,451 630.544,663	538	578.785,407 630.543,979	48.04 9
538	578.785,407 630.543,979	539	578.769,6 630.545,156	15.85 1	539	578.769,6 630.545,156	540	578.750,72 630.547,196	18.99	540	578.750,72 630.547,196	541	578.731,061 630.551,121	20.04 7
541	578.731,061 630.551,121	542	578.703,498 630.556,624	28.10 7	542	578.703,498 630.556,624	543	578.686,558 630.556,755	16.94 1	543	578.686,558 630.556,755	544	578.677,116 630.554,896	9.623
544	578.677,116 630.554,896	545	578.658,304 630.549,371	19.60 7	545	578.658,304 630.549,371	546	578.643,003 630.542,124	16.93	546	578.643,003 630.542,124	547	578.625,064 630.531,976	20.61
547	578.625,064 630.531,976	548	578.614,083 630.531,262	11.00 4	548	578.614,083 630.531,262	549	578.604,767 630.535,177	10.10 5	549	578.604,767 630.535,177	550	578.593,139 630.541,176	13.08 4
550	578.593,139 630.541,176	551	578.580,46 630.543,309	12.85 7	551	578.580,46 630.543,309	552	578.564,504 630.540,042	16.28 7	552	578.564,504 630.540,042	553	578.553,296 630.535,635	12.04 3
553	578.553,296 630.535,635	554	578.535,771 630.529,967	18.41 9	554	578.535,771 630.529,967	555	578.521,672 630.526,909	14.42 7	555	578.521,672 630.526,909	556	578.508,893 630.522,029	13.67 9
556	578.508,893 630.522,029	557	578.490,53 630.508,023	23.09 5	557	578.490,53 630.508,023	558	578.479,982 630.501,218	12.55 3	558	578.479,982 630.501,218	559	578.467,738 630.495,389	13.56 1
559	578.467,738 630.495,389	560	578.439,353 630.483,393	30.81 6	560	578.439,353 630.483,393	561	578.424,29 630.478,497	15.83 9	561	578.424,29 630.478,497	562	578.393,88 630.471,445	31.21 7
562	578.393,88 630.471,445	563	578.381,654 630.470,727	12.24 7	563	578.381,654 630.470,727	564	578.351,283 630.469,897	30.38 2	564	578.351,283 630.469,897	565	578.338,642 630.464,028	13.93 7
565	578.338,642 630.464,028	566	578.329,995 630.456,541	11.43 8	566	578.329,995 630.456,541	567	578.319,945 630.445,559	14.88 6	567	578.319,945 630.445,559	568	578.306,867 630.434,475	17.14 3
568	578.306,867 630.434,475	569	578.295,668 630.428,988	12.47 1	569	578.295,668 630.428,988	570	578.281,6 630.424,851	14.66 4	570	578.281,6 630.424,851	571	578.278,057 630.423,058	3.971
571	578.278,057 630.423,058	572	578.264,625 630.416,258	15.05 5	572	578.264,625 630.416,258	573	578.244,774 630.393,102	30.5	573	578.244,774 630.393,102	574	578.230,132 630.374,466	23.7
574	578.230,132 630.374,466	575	578.223,453 630.363,793	12.59 1	575	578.223,453 630.363,793	576	578.221,042 630.352,528	11.52	576	578.221,042 630.352,528	577	578.219,478 630.345,222	7.472
577	578.219,478 630.345,222	578	578.217,017 630.346,267	2.674	578	578.217,017 630.346,267	579	578.218,571 630.354,204	8.088	579	578.218,571 630.354,204	580	578.220,822 630.365,702	11.71 6
580	578.220,822 630.365,702	581	578.227,638 630.376,228	12.54	581	578.227,638 630.376,228	582	578.242,114 630.394,941	23.65 9	582	578.242,114 630.394,941	583	578.261,886 630.419,288	31.36 4
583	578.261,886 630.419,288	584	578.268,918 630.422,697	7.815	584	578.268,918 630.422,697	585	578.280,577 630.428,349	12.95 7	585	578.280,577 630.428,349	586	578.294,26 630.432,422	14.27 6
586	578.294,26 630.432,422	587	578.304,835 630.437,593	11.77 2	587	578.304,835 630.437,593	588	578.317,645 630.448,069	16.54 8	588	578.317,645 630.448,069	589	578.327,489 630.459,023	14.72 7
589	578.327,489 630.459,023	590	578.336,864 630.467,184	12.43	590	578.336,864 630.467,184	591	578.350,384 630.473,55	14.94 4	591	578.350,384 630.473,55	592	578.382,202 630.474,214	31.82 5
592	578.382,202 630.474,214	593	578.393,656 630.474,618	11.46 1	593	578.393,656 630.474,618	594	578.423,749 630.481,53	30.87 7	594	578.423,749 630.481,53	595	578.437,93 630.486,981	15.19 3
595	578.437,93 630.486,981	596	578.453,692 630.493,551	17.07 6	596	578.453,692 630.493,551	597	578.466,412 630.498,853	13.78 1	597	578.466,412 630.498,853	598	578.478,57 630.504,058	13.22 5
598	578.478,57 630.504,058	599	578.488,393 630.510,948	11.99 8	599	578.488,393 630.510,948	600	578.507,803 630.525,28	24.12 8	600	578.507,803 630.525,28	601	578.521,241 630.530,058	14.26 2
601	578.521,241 630.530,058	602	578.535,075 630.532,792	14.10 2	602	578.535,075 630.532,792	603	578.551,841 630.538,812	17.81 4	603	578.551,841 630.538,812	604	578.563,395 630.543,295	12.39 3
604	578.563,395 630.543,295	605	578.581,088 630.546,862	18.04 9	605	578.581,088 630.546,862	606	578.594,026 630.544,258	13.19 7	606	578.594,026 630.544,258	607	578.606,206 630.538,233	13.58 9
607	578.606,206 630.538,233	608	578.614,476 630.535,063	8.857	608	578.614,476 630.535,063	609	578.624,223 630.535,449	9.755	609	578.624,223 630.535,449	610	578.641,925 630.544,871	20.05 3
610	578.641,925 630.544,871	611	578.657,377 630.552,095	17.05 7	611	578.657,377 630.552,095	612	578.676,521 630.557,837	19.98 7	612	578.676,521 630.557,837	613	578.686,726 630.559,629	10.36 1
613	578.686,726 630.559,629	614	578.704,143 630.559,187	17.42 3	614	578.704,143 630.559,187	615	578.730,221 630.554,215	26.54 8	615	578.730,221 630.554,215	616	578.751,611 630.550,137	21.77 5
616	578.751,611 630.550,137	617	578.767,644 630.548,038	16.17	617	578.767,644 630.548,038	618	578.768,782 630.547,98	1.139	618	578.768,782 630.547,98	619	578.785,593 630.547,129	16.83 3
619	578.785,593 630.547,129	620	578.833,41 630.548,02	47.82 5	620	578.833,41 630.548,02	621	578.852,466 630.548,941	19.07 8	621	578.852,466 630.548,941	622	578.900,427 630.558,178	48.84 2
622	578.900,427 630.558,178	623	578.936,017 630.562,899	35.90 2	623	578.936,017 630.562,899	624	578.966,752 630.569,713	31.48 1	624	578.966,752 630.569,713	625	578.982,706 630.569,02	15.96 9
625	578.982,706 630.569,02	626	579.004,46 630.560,936	23.20 7	626	579.004,46 630.560,936	627	579.019,716 630.558,756	15.41 1	627	579.019,716 630.558,756	628	579.033,231 630.560,731	13.65 9
628	579.033,231 630.560,731	629	579.042,824 630.565,369	10.65 5	629	579.042,824 630.565,369	630	579.051,068 630.573,719	11.73 4	630	579.051,068 630.573,719	631	579.064,857 630.598,167	28.06 9
631	579.064,857 630.598,167	632	579.071,829 630.605,556	10.15 9	632	579.071,829 630.605,556	633	579.080,885 630.610,691	10.41 1	633	579.080,885 630.610,691	634	579.097,008 630.613,815	16.42 3

Punct început	X / Y	Punct sfârșit	X / Y	Lungime segment	Punct început	X / Y	Punct sfârșit	X / Y	Lungime segment	Punct început	X / Y	Punct sfârșit	X / Y	Lungime segment
634	579.097,008 630.613,815	635	579.106,616 630.617,002	10.123	635	579.106,616 630.617,002	636	579.116,981 630.622,847	11.899	636	579.116,981 630.622,847	637	579.169,803 630.660,443	64.835
637	579.169,803 630.660,443	638	579.183,66 630.669,902	16.778	638	579.183,66 630.669,902	639	579.223,592 630.697,159	48.348	639	579.223,592 630.697,159	640	579.250,085 630.715,964	32.489
640	579.250,085 630.715,964	641	579.266,076 630.725,646	18.694	641	579.266,076 630.725,646	642	579.274,49 630.731,408	10.198	642	579.274,49 630.731,408	643	579.285,743 630.739,113	13.638
643	579.285,743 630.739,113	644	579.300,634 630.746,842	16.777	644	579.300,634 630.746,842	645	579.316,291 630.751,947	16.468	645	579.316,291 630.751,947	646	579.332,78 630.752,382	16.495
646	579.332,78 630.752,382	647	579.392,664 630.747,912	60.051	647	579.392,664 630.747,912	648	579.427,726 630.741,934	35.568	648	579.427,726 630.741,934	649	579.447,733 630.742,334	20.011
649	579.447,733 630.742,334	650	579.478,654 630.752,693	32.61	650	579.478,654 630.752,693	651	579.497,604 630.756,148	19.262	651	579.497,604 630.756,148	652	579.509,504 630.754,697	11.988
652	579.509,504 630.754,697	653	579.518,263 630.753,629	8.824	653	579.518,263 630.753,629	654	579.536,083 630.750,546	18.085	654	579.536,083 630.750,546	655	579.551,64 630.744,405	16.725
655	579.551,64 630.744,405	656	579.577,616 630.728,856	30.274	656	579.577,616 630.728,856	657	579.595,703 630.720,45	19.945	657	579.595,703 630.720,45	658	579.607,187 630.717,574	11.839
658	579.607,187 630.717,574	659	579.617,729 630.717,594	10.542	659	579.617,729 630.717,594	660	579.636,028 630.725,662	19.999	660	579.636,028 630.725,662	661	579.651,08 630.731,653	16.2
661	579.651,08 630.731,653	662	579.686,65 630.737,575	36.06	662	579.686,65 630.737,575	663	579.719,445 630.736,203	32.824	663	579.719,445 630.736,203	664	579.741,512 630.736,693	22.072
664	579.741,512 630.736,693	665	579.777,254 630.744,696	36.627	665	579.777,254 630.744,696	666	579.804,558 630.749,538	27.73	666	579.804,558 630.749,538	667	579.857,695 630.762,818	54.771
667	579.857,695 630.762,818	668	579.910,188 630.776,097	54.147	668	579.910,188 630.776,097	669	579.941,541 630.782,395	31.979	669	579.941,541 630.782,395	670	579.955,354 630.785,458	14.149
670	579.955,354 630.785,458	671	579.984,787 630.792,798	30.334	671	579.984,787 630.792,798	672	580.037,461 630.803,965	53.845	672	580.037,461 630.803,965	673	580.047,563 630.805,968	10.299
673	580.047,563 630.805,968	674	580.062,716 630.812,673	16.57	674	580.062,716 630.812,673	675	580.073,927 630.822,56	14.948	675	580.073,927 630.822,56	676	580.080,356 630.832,352	11.714
676	580.080,356 630.832,352	677	580.085,703 630.842,52	11.488	677	580.085,703 630.842,52	678	580.089,617 630.850,692	9.061	678	580.089,617 630.850,692	679	580.098,006 630.868,211	19.424
679	580.098,006 630.868,211	680	580.100,801 630.879,894	12.013	680	580.100,801 630.879,894	681	580.102,233 630.889,386	9.599	681	580.102,233 630.889,386	682	580.105,159 630.918,044	28.807
682	580.105,159 630.918,044	683	580.110,037 630.935,079	17.72	683	580.110,037 630.935,079	684	580.117,103 630.947,348	14.158	684	580.117,103 630.947,348	685	580.123,003 630.955,379	9.965
685	580.123,003 630.955,379	686	580.135,707 630.969,913	19.304	686	580.135,707 630.969,913	687	580.153,184 630.985,85	23.652	687	580.153,184 630.985,85	688	580.167,384 630.997,067	18.096
688	580.167,384 630.997,067	689	580.180,459 631.009,457	18.013	689	580.180,459 631.009,457	690	580.204,369 631.038,069	37.287	690	580.204,369 631.038,069	691	580.256,028 631.099,052	79.922
691	580.256,028 631.099,052	692	580.245,7 631.106,689	12.845	692	580.245,7 631.106,689	693	580.242,923 631.108,826	3.504	693	580.242,923 631.108,826	694	580.240,476 631.111,429	3.573
694	580.240,476 631.111,429	695	580.237,671 631.113,619	3.559	695	580.237,671 631.113,619	696	580.236,199 631.115,88	2.698	696	580.236,199 631.115,88	697	580.229,327 631.124,783	11.247
697	580.229,327 631.124,783	698	580.226,04 631.130,118	6.266	698	580.226,04 631.130,118	699	580.228,622 631.131,975	3.18	699	580.228,622 631.131,975	700	580.220,407 631.151,002	20.725
700	580.220,407 631.151,002	701	580.223,76 631.164,366	13.778	701	580.223,76 631.164,366	702	580.223,778 631.171,575	7.209	702	580.223,778 631.171,575	703	580.224,542 631.185,095	13.542
703	580.224,542 631.185,095	704	580.225,829 631.195,038	10.026	704	580.225,829 631.195,038	705	580.228,469 631.206,9	12.152	705	580.228,469 631.206,9	706	580.232,244 631.217,207	10.977
706	580.232,244 631.217,207	707	580.237,307 631.233,189	16.765	707	580.237,307 631.233,189	708	580.239,897 631.239,815	7.114	708	580.239,897 631.239,815	709	580.242,684 631.246,964	7.673
709	580.242,684 631.246,964	710	580.244,648 631.250,103	3.703	710	580.244,648 631.250,103	711	580.245,061 631.256,806	6.716	711	580.245,061 631.256,806	712	580.245,242 631.257,186	0.421
712	580.245,242 631.257,186	713	580.247,649 631.262,231	5.59	713	580.247,649 631.262,231	714	580.259,2 631.261,905	11.556	714	580.259,2 631.261,905	715	580.267,417 631.261,359	8.235
715	580.267,417 631.261,359	716	580.269,634 631.260,498	2.378	716	580.269,634 631.260,498	717	580.271,817 631.258,67	2.847	717	580.271,817 631.258,67	718	580.273,879 631.256,943	2.69
718	580.273,879 631.256,943	719	580.284,453 631.253,031	11.274	719	580.284,453 631.253,031	720	580.300,07 631.248,531	16.252	720	580.300,07 631.248,531	721	580.302,343 631.246,268	3.207
721	580.302,343 631.246,268	722	580.306,333 631.244,144	4.52	722	580.306,333 631.244,144	723	580.309,145 631.248,577	5.25	723	580.309,145 631.248,577	724	580.309,381 631.248,95	0.441
724	580.309,381 631.248,95	725	580.311,233 631.251,127	2.858	725	580.311,233 631.251,127	726	580.318,421 631.256,506	8.978	726	580.318,421 631.256,506	727	580.326,189 631.264,471	11.126
727	580.326,189 631.264,471	728	580.331,202 631.261,364	5.898	728	580.331,202 631.261,364	729	580.331,584 631.256,188	5.19	729	580.331,584 631.256,188	730	580.332,752 631.250,073	6.226
730	580.332,752 631.250,073	731	580.334,951 631.243,424	7.003	731	580.334,951 631.243,424	732	580.337,426 631.234,03	9.715	732	580.337,426 631.234,03	733	580.341,333 631.222,963	11.736

Punct început	X / Y	Punct sfârșit	X / Y	Lungime segment	Punct început	X / Y	Punct sfârșit	X / Y	Lungime segment	Punct început	X / Y	Punct sfârșit	X / Y	Lungime segment
733	580.341,333 631.222,963	734	580.344,756 631.205,838	17.464	734	580.344,756 631.205,838	735	580.352,523 631.220,76	16.822	735	580.352,523 631.220,76	736	580.355,271 631.228,227	7.957
736	580.355,271 631.228,227	737	580.357,848 631.241,334	13.358	737	580.357,848 631.241,334	738	580.359,73 631.256,433	15.216	738	580.359,73 631.256,433	739	580.359,058 631.279,493	23.07
739	580.359,058 631.279,493	740	580.358,782 631.288,979	9.49	740	580.358,782 631.288,979	741	580.356,176 631.350,035	61.112	741	580.356,176 631.350,035	742	580.356,096 631.375,841	25.806
742	580.356,096 631.375,841	743	580.358,742 631.400,347	24.648	743	580.358,742 631.400,347	744	580.362,39 631.412,968	13.138	744	580.362,39 631.412,968	745	580.368,0 631.428,373	16.395
745	580.368,0 631.428,373	746	580.368,896 631.452,66	24.304	746	580.368,896 631.452,66	747	580.358,094 631.510,133	58.479	747	580.358,094 631.510,133	748	580.352,161 631.535,995	26.534
748	580.352,161 631.535,995	749	580.349,682 631.544,749	9.098	749	580.349,682 631.544,749	750	580.346,293 631.556,72	12.441	750	580.346,293 631.556,72	751	580.351,052 631.575,731	19.598
751	580.351,052 631.575,731	752	580.361,437 631.593,927	20.951	752	580.361,437 631.593,927	753	580.364,655 631.612,741	19.087	753	580.364,655 631.612,741	754	580.357,818 631.642,682	30.712
754	580.357,818 631.642,682	755	580.344,86 631.667,841	28.3	755	580.344,86 631.667,841	756	580.329,786 631.688,412	25.503	756	580.329,786 631.688,412	757	580.314,346 631.705,714	23.189
757	580.314,346 631.705,714	758	580.292,539 631.741,241	41.686	758	580.292,539 631.741,241	759	580.287,419 631.757,576	17.119	759	580.287,419 631.757,576	760	580.279,9 631.785,574	28.99
760	580.279,9 631.785,574	761	580.258,417 631.828,172	47.709	761	580.258,417 631.828,172	762	580.246,327 631.849,682	24.675	762	580.246,327 631.849,682	763	580.244,409 631.857,006	7.571
763	580.244,409 631.857,006	764	580.239,303 631.876,494	20.146	764	580.239,303 631.876,494	765	580.241,599 631.899,376	22.997	765	580.241,599 631.899,376	766	580.244,061 631.907,09	8.097
766	580.244,061 631.907,09	767	580.249,578 631.924,381	18.15	767	580.249,578 631.924,381	768	580.258,813 631.954,013	31.038	768	580.258,813 631.954,013	769	580.259,82 631.958,942	5.031
769	580.259,82 631.958,942	770	580.261,465 631.966,986	8.21	770	580.261,465 631.966,986	771	580.262,49 631.989,314	22.352	771	580.262,49 631.989,314	772	580.259,877 632.049,505	60.248
772	580.259,877 632.049,505	773	580.261,963 632.073,076	23.663	773	580.261,963 632.073,076	774	580.266,096 632.097,165	24.441	774	580.266,096 632.097,165	775	580.269,313 632.155,105	58.029
775	580.269,313 632.155,105	776	580.268,527 632.170,081	14.997	776	580.268,527 632.170,081	777	580.257,649 632.237,562	68.352	777	580.257,649 632.237,562	778	580.255,962 632.256,679	19.191
778	580.255,962 632.256,679	779	580.251,137 632.295,678	39.296	779	580.251,137 632.295,678	780	580.243,407 632.319,923	25.447	780	580.243,407 632.319,923	781	580.227,034 632.342,035	27.514
781	580.227,034 632.342,035	782	580.182,817 632.381,037	58.96	782	580.182,817 632.381,037	783	580.156,128 632.399,938	32.704	783	580.156,128 632.399,938	784	580.105,305 632.430,021	59.059
784	580.105,305 632.430,021	785	580.088,612 632.443,617	21.529	785	580.088,612 632.443,617	786	580.071,382 632.465,254	27.659	786	580.071,382 632.465,254	787	580.061,349 632.493,304	29.79
787	580.061,349 632.493,304	788	580.053,408 632.547,192	54.47	788	580.053,408 632.547,192	789	580.053,502 632.558,816	11.624	789	580.053,502 632.558,816	790	580.055,828 632.579,442	20.757
790	580.055,828 632.579,442	791	580.052,257 632.598,074	18.971	791	580.052,257 632.598,074	792	580.024,197 632.663,511	71.199	792	580.024,197 632.663,511	793	580.014,142 632.680,841	20.036
793	580.014,142 632.680,841	794	579.995,552 632.696,78	24.488	794	579.995,552 632.696,78	795	579.960,366 632.716,243	40.21	795	579.960,366 632.716,243	796	579.934,41 632.733,716	31.289
796	579.934,41 632.733,716	797	579.924,097 632.745,548	15.696	797	579.924,097 632.745,548	798	579.900,643 632.788,056	48.549	798	579.900,643 632.788,056	799	579.878,694 632.835,681	52.439
799	579.878,694 632.835,681	800	579.873,423 632.847,835	13.248	800	579.873,423 632.847,835	801	579.855,468 632.889,242	45.132	801	579.855,468 632.889,242	802	579.849,515 632.910,636	22.207
802	579.849,515 632.910,636	803	579.846,357 632.927,398	17.057	803	579.846,357 632.927,398	804	579.816,64 632.923,321	29.995	804	579.816,64 632.923,321	805	579.803,068 632.946,163	26.57
805	579.803,068 632.946,163	806	579.841,29 632.952,902	38.812	806	579.841,29 632.952,902	807	579.839,452 632.964,047	11.296	807	579.839,452 632.964,047	808	579.828,435 632.962,49	63.407
808	579.828,435 633.026,49	809	579.819,219 633.081,305	55.584	809	579.819,219 633.081,305	810	579.814,674 633.113,886	32.896	810	579.814,674 633.113,886	811	579.793,817 633.238,812	126.655
811	579.793,817 633.238,812	812	579.788,59 633.257,759	19.655	812	579.788,59 633.257,759	813	579.780,162 633.270,676	15.423	813	579.780,162 633.270,676	814	579.772,131 633.276,112	9.698
814	579.772,131 633.276,112	815	579.772,179 633.275,324	0.789	815	579.772,179 633.275,324	1	579.773,452 633.254,617	20.746					

** Lungimile segmentelor sunt determinate în planul de proiecție Stereo 70 și sunt rotunjite la 1 milimetru.

*** Distanța dintre puncte este formată din segmente cumulate ce sunt mai mici decât valoarea 1 milimetru.

**DATE DESPRE IMOBILUL NR. 6484**

Oficiul de Cadastru și Publicitate Imobiliară NEAMT
Biroul de Cadastru și Publicitate Imobiliară Targu-Neamt

A. Partea I. Descrierea imobilului

TEREN Extravilan

Adresa: Jud. Neamt

Nr. Crt	Nr cadastral Nr. topografic	Suprafața* (mp)	Observații / Referințe
A1		8.806	Sector cadastral:240 Teren neimprejmuit;

B. Partea II. Proprietari și acte

Inscrieri privitoare la dreptul de proprietate și alte drepturi reale		Referințe
/		
Act Normativ nr. 7, din 13/03/1996 emis de PARLAMENTUL ROMANIEI;		
B1	Inscrierea provizorie, drept de PROPRIETATE, dobandit prin Lege, cota actuala 1/1, cota initiala 1/1	A1
1) COMUNA PIPIRIG, CIF:99999999999999, PROPRIETAR NEIDENTIFICAT		

C. Partea III. SARCINI .

Inscrieri privind dezmembramintele dreptului de proprietate, drepturi reale de garanție și sarcini	Referințe
NU SUNT	

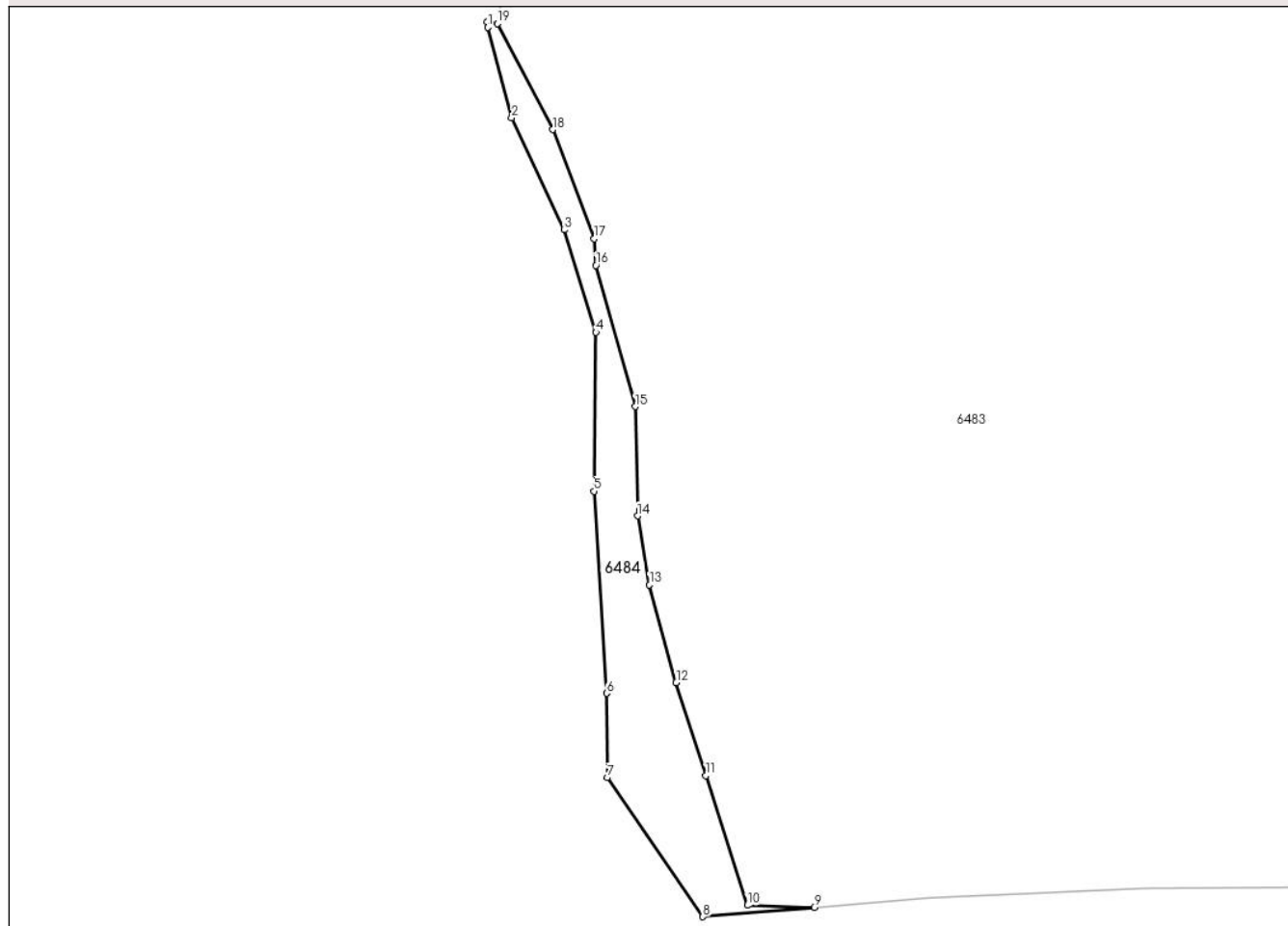
Anexa Nr. 1 La Partea I

Teren

Nr cadastral	Suprafața (mp)*	Observații / Referințe
	8.806	

* Suprafața este determinată în planul de proiecție Stereo 70.

DETALII LINIARE IMOBIL



Date referitoare la teren

Crt	Categorie folosință	Intra vilan	Suprafața (mp)	Tarla	Parcelă	Nr. topo	Observații / Referințe
1	padure	NU	8.806	-	-	-	

Lungime Segmente

1) Valorile lungimilor segmentelor sunt obținute din proiecție în plan.

Punct început	X / Y	Punct sfârșit	X / Y	Lungime segment (** (m)
1	577.743,018 629.752,55	2	577.753,912 629.711,32	42.645
2	577.753,912 629.711,32	3	577.778,034 629.659,975	56.729
3	577.778,034 629.659,975	4	577.792,521 629.613,082	49.08
4	577.792,521 629.613,082	5	577.791,56 629.540,402	72.686
5	577.791,56 629.540,402	6	577.797,337 629.447,986	92.596

Punct început	X / Y	Punct sfârşit	X / Y	Lungime segment (** (m)
6	577.797,337 629.447,986	7	577.797,686 629.409,437	38.551
7	577.797,686 629.409,437	8	577.841,473 629.345,815	77.234
8	577.841,473 629.345,815	9	577.892,366 629.350,142	51.077
9	577.892,366 629.350,142	10	577.861,763 629.351,028	30.616
10	577.861,763 629.351,028	11	577.842,833 629.410,281	62.203
11	577.842,833 629.410,281	12	577.829,207 629.452,965	44.806
12	577.829,207 629.452,965	13	577.817,012 629.497,511	46.185
13	577.817,012 629.497,511	14	577.811,526 629.529,102	32.064
14	577.811,526 629.529,102	15	577.810,562 629.579,104	50.011
15	577.810,562 629.579,104	16	577.792,478 629.643,709	67.088
16	577.792,478 629.643,709	17	577.791,685 629.655,928	12.245
17	577.791,685 629.655,928	18	577.772,641 629.705,826	53.409
18	577.772,641 629.705,826	19	577.747,367 629.754,386	54.743
19	577.747,367 629.754,386	20	577.742,822 629.755,142	4.607
20	577.742,822 629.755,142	1	577.743,018 629.752,55	2.599

** Lungimile segmentelor sunt determinate în planul de proiecție Stereo 70 și sunt rotunjite la 1 milimetru.

*** Distanța dintre puncte este formată din segmente cumulate ce sunt mai mici decât valoarea 1 milimetru.

**DATE DESPRE IMOBILUL NR. 6485**

Oficiul de Cadastru și Publicitate Imobiliară NEAMT
Biroul de Cadastru și Publicitate Imobiliară Targu-Neamt

A. Partea I. Descrierea imobilului

TEREN Extravilan

Adresa: Jud. Neamt

Nr. Crt	Nr cadastral Nr. topografic	Suprafața* (mp)	Observații / Referințe
A1		Din acte: 468.100 Masurata: 1.228	Sector cadastral:240 Teren neimprejmuit; DIFERENTA DE SUPRAFATA INSCRISA IN INVENTARUL BUNURILOR DIN DOMENIUL PUBLIC AL STATULUI SE REGASESTE IN ALTE SECTOARE CADASTRALE

B. Partea II. Proprietari și acte

Inscrieri privitoare la dreptul de proprietate și alte drepturi reale		Referințe
6485 / 13/01/2023		
Act Administrativ nr. 1705, din 21/12/2006 emis de GUVERNUL ROMANIEI;		
B1	Intabulare, drept de PROPRIETATE, dobandit prin Lege, cota actuala 1/1, cota initiala 1/1 1) STATUL ROMAN , CIF:9999999999999, -domeniul public	A1
Act Administrativ nr. 982, din 29/12/1998 emis de GUVERNUL ROMANIEI (ORDINUL 182/26.02.2018 AVIZ CTAS 895/13.12.2017 EXTRAS DIN AMENAJAMENTUL SILVIC AL UNITATILOR DE PRODUCTIE);		
B2	Intabulare, drept de ADMINISTRARE, dobandit prin Lege, cota actuala 1/1 1) RNP - ROMSILVA - PRIN DIRECTIA SILVICA NEAMT , CIF:1590120	A1

C. Partea III. SARCINI .

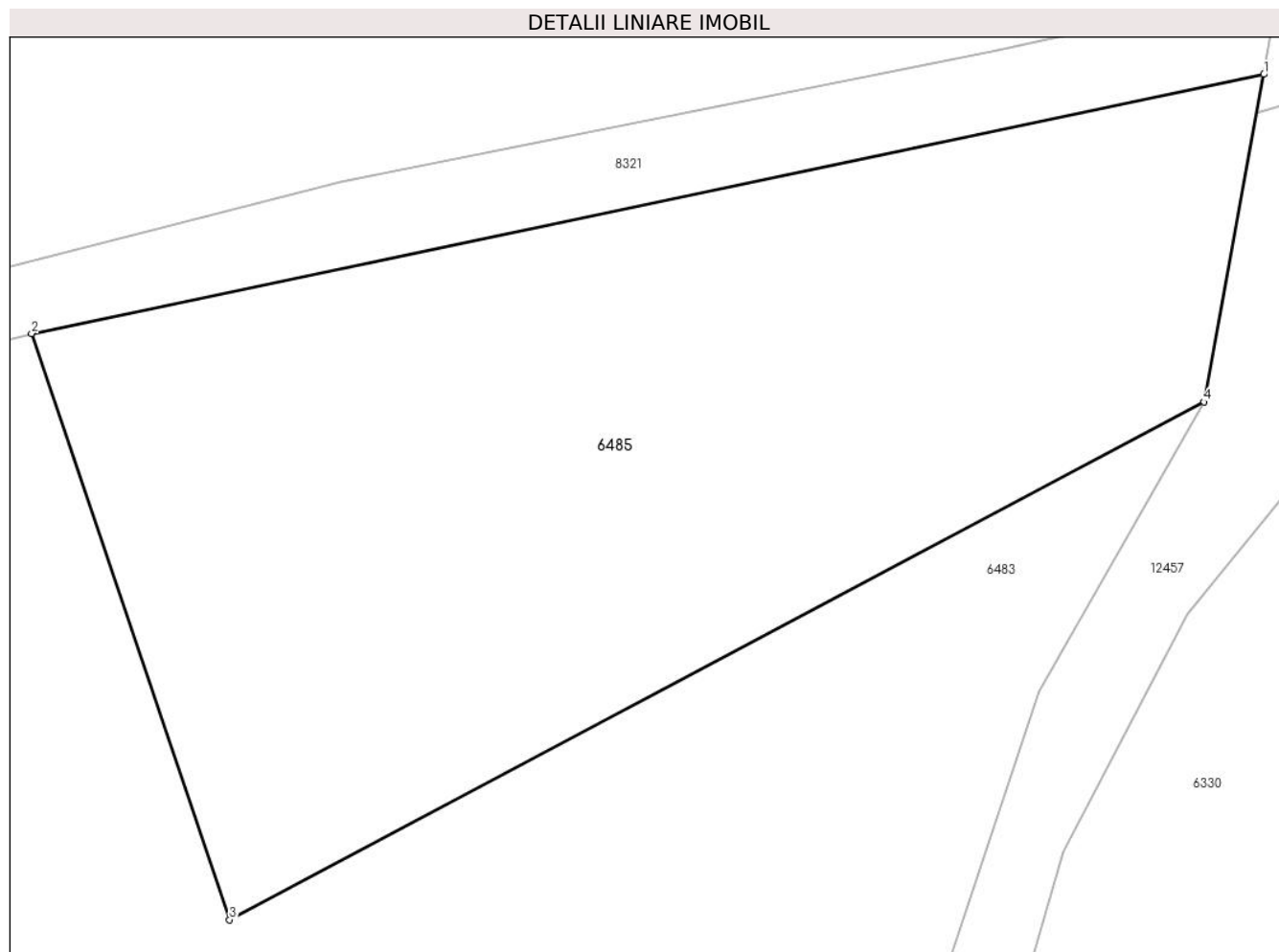
Inscrieri privind dezmembramintele dreptului de proprietate, drepturi reale de garanție și sarcini	Referințe
NU SUNT	

Anexa Nr. 1 La Partea I

Teren

Nr cadastral	Suprafața (mp)*	Observații / Referințe
	Din acte: 468.100 Masurata: 1.228	DIFERENȚA DE SUPRAFAȚA INSCRISA IN INVENTARUL BUNURILOR DIN DOMENIUL PUBLIC AL STATULUI SE REGASESTE IN ALTE SECTOARE CADASTRALE

* Suprafața este determinată în planul de proiecție Stereo 70.



Date referitoare la teren

Crt	Categorie folosință	Intravilan	Suprafața (mp)	Tarla	Parcelă	Nr. topo	Observații / Referințe
1	curți construcții	NU	1.228	UP II Mihaieti	UA 53C	-	UP II Mihaieti - Pipirig, UA 53C - Conform amenajamentului silvic al UP II Pipirig, în tabelul de descriere parcelara, parcela este identificată cu categoria de folosință 'curți construcții'

Lungime Segmente

1) Valorile lungimilor segmentelor sunt obținute din proiecție în plan.

Punct început	X / Y	Punct sfârșit	X / Y	Lungime segment (** (m))
1	579.954,596 630.781,286	2	579.895,323 630.768,832	60.567
2	579.895,323 630.768,832	3	579.904,845 630.740,652	29.745

Punct început	X / Y	Punct sfârșit	X / Y	Lungime segment (** (m)
3	579.904,845 630.740,652	4	579.951,733 630.765,535	53.082
4	579.951,733 630.765,535	1	579.954,596 630.781,286	16.009

** Lungimile segmentelor sunt determinate în planul de proiecție Stereo 70 și sunt rotunjite la 1 milimetru.

*** Distanța dintre puncte este formată din segmente cumulate ce sunt mai mici decât valoarea 1 milimetru.

**DATE DESPRE IMOBILUL NR. 6486**

Oficiul de Cadastru și Publicitate Imobiliară NEAMT
Biroul de Cadastru și Publicitate Imobiliară Targu-Neamt

A. Partea I. Descrierea imobilului

TEREN Extravilan

Adresa: Jud. Neamt

Nr. Crt	Nr cadastral Nr. topografic	Suprafața* (mp)	Observații / Referințe
A1		Din acte: 468.100 Masurata: 11.769	Sector cadastral:240 Teren neimprejmuit; DIFERENTA DE SUPRAFATA INSCRISA IN INVENTARUL BUNURILOR DIN DOMENIUL PUBLIC AL STATULUI SE REGASESTE IN ALTE SECTOARE CADASTRALE

B. Partea II. Proprietari și acte

Inscrieri privitoare la dreptul de proprietate și alte drepturi reale		Referințe
6486 / 13/01/2023		
Act Administrativ nr. 1705, din 21/12/2006 emis de GUVERNUL ROMANIEI;		
B1	Intabulare, drept de PROPRIETATE, dobandit prin Lege, cota actuala 1/1, cota initiala 1/1 1) STATUL ROMAN , CIF:99999999999999, -domeniul public	A1
Act Administrativ nr. 982, din 29/12/1998 emis de GUVERNUL ROMANIEI (ORDINUL 182/26.02.2018 AVIZ CTAS 895/13.12.2017 EXTRAS DIN AMENAJAMENTUL SILVIC AL UNITATILOR DE PRODUCTIE);		
B2	Intabulare, drept de ADMINISTRARE, dobandit prin Lege, cota actuala 1/1 1) RNP - ROMSILVA - PRIN DIRECTIA SILVICA NEAMT , CIF:1590120	A1

C. Partea III. SARCINI .

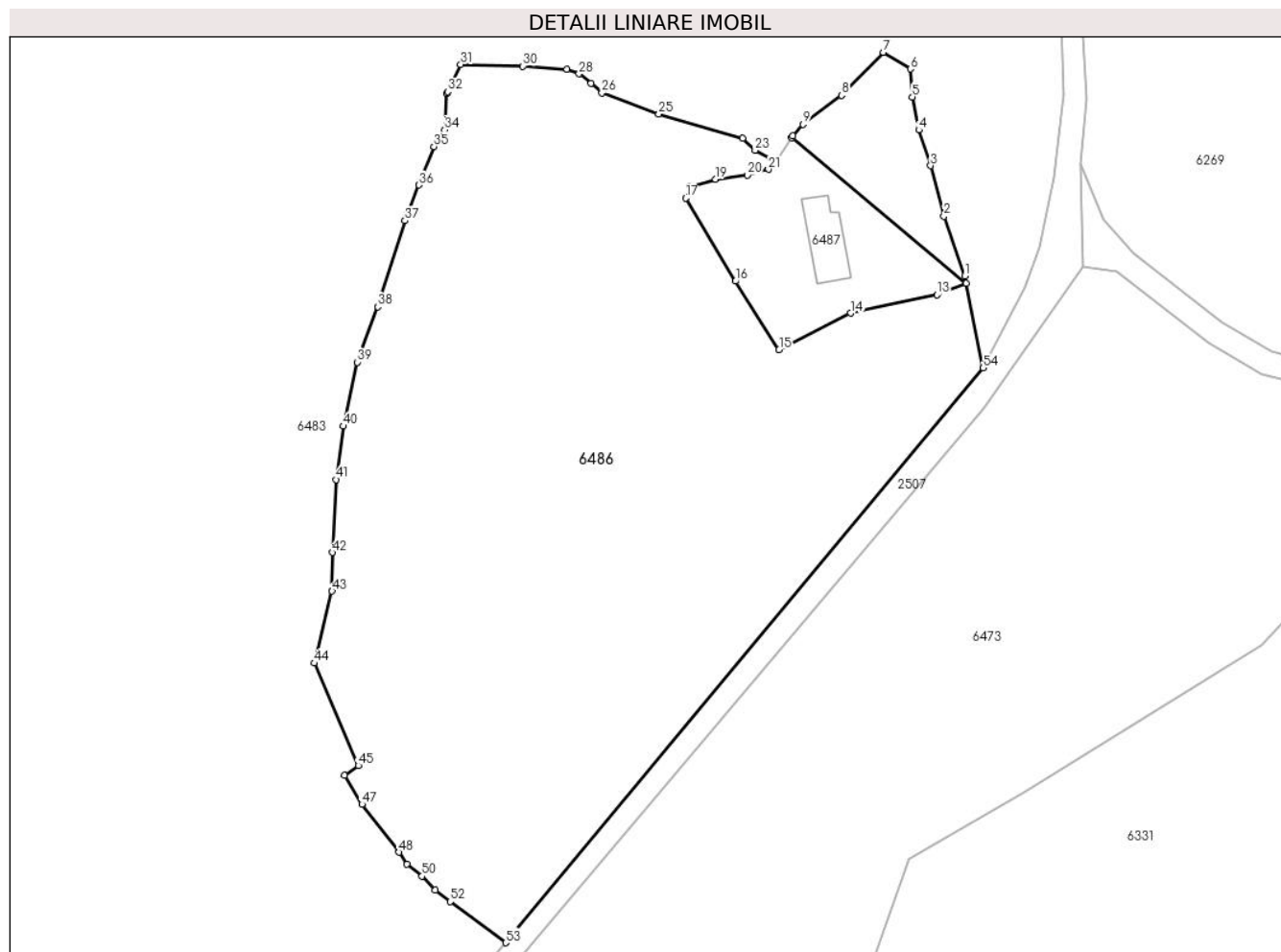
Inscrieri privind dezmembramintele dreptului de proprietate, drepturi reale de garanție și sarcini	Referințe
NU SUNT	

Anexa Nr. 1 La Partea I

Teren

Nr cadastral	Suprafața (mp)*	Observații / Referințe
	Din acte: 468.100 Masurata: 11.769	DIFERENTA DE SUPRAFATA INSCRISA IN INVENTARUL BUNURILOR DIN DOMENIUL PUBLIC AL STATULUI SE REGASESTE IN ALTE SECTOARE CADASTRALE

* Suprafața este determinată în planul de proiecție Stereo 70.



Date referitoare la teren

Crt	Categorie folosință	Intra vilan	Suprafața (mp)	Tarla	Parcelă	Nr. topo	Observații / Referințe
1	faneata	NU	11.769	UP II Mihaieti	UA 54A	-	UP II Mihaieti - Pipirig, UA 54A - Conform amenajamentului silvic al UP II Pipirig, în tabelul de descriere parcelara, parcela este identificata cu categoria de folosinta 'faneata'

Lungime Segmente

1) Valorile lungimilor segmentelor sunt obținute din proiecție în plan.

Punct început	X / Y	Punct sfârșit	X / Y	Lungime segment	Punct început	X / Y	Punct sfârșit	X / Y	Lungime segment	Punct început	X / Y	Punct sfârșit	X / Y	Lungime segment
1	580.341,333 631.222,963	2	580.337,426 631.234,03	11.736	2	580.337,426 631.234,03	3	580.334,951 631.243,424	9.715	3	580.334,951 631.243,424	4	580.332,752 631.250,073	7.003
4	580.332,752 631.250,073	5	580.331,584 631.256,188	6.226	5	580.331,584 631.256,188	6	580.331,202 631.261,364	5.19	6	580.331,202 631.261,364	7	580.326,189 631.264,471	5.898
7	580.326,189 631.264,471	8	580.318,421 631.256,506	11.126	8	580.318,421 631.256,506	9	580.311,233 631.251,127	8.978	9	580.311,233 631.251,127	10	580.309,381 631.248,95	2.858

Punct început	X / Y	Punct sfârșit	X / Y	Lungime segment	Punct început	X / Y	Punct sfârșit	X / Y	Lungime segment	Punct început	X / Y	Punct sfârșit	X / Y	Lungime segment
10	580.309,381 631.248,95	11	580.309,145 631.248,577	0.441	11	580.309,145 631.248,577	12	580.341,563 631.221,547	42.208	12	580.341,563 631.221,547	13	580.336,193 631.219,417	5.777
13	580.336,193 631.219,417	14	580.320,158 631.216,017	16.391	14	580.320,158 631.216,017	15	580.306,819 631.209,226	14.968	15	580.306,819 631.209,226	16	580.298,706 631.221,959	15.098
16	580.298,706 631.221,959	17	580.289,442 631.237,386	17.995	17	580.289,442 631.237,386	18	580.290,229 631.239,556	2.308	18	580.290,229 631.239,556	19	580.294,969 631.240,922	4.933
19	580.294,969 631.240,922	20	580.300,923 631.241,679	6.002	20	580.300,923 631.241,679	21	580.304,843 631.242,731	4.059	21	580.304,843 631.242,731	22	580.306,333 631.244,144	2.053
22	580.306,333 631.244,144	23	580.302,343 631.246,268	4.52	23	580.302,343 631.246,268	24	580.300,07 631.248,531	3.207	24	580.300,07 631.248,531	25	580.284,453 631.253,031	16.252
25	580.284,453 631.253,031	26	580.273,879 631.256,943	11.274	26	580.273,879 631.256,943	27	580.271,817 631.258,67	2.69	27	580.271,817 631.258,67	28	580.269,634 631.260,498	2.847
28	580.269,634 631.260,498	29	580.267,417 631.261,359	2.378	29	580.267,417 631.261,359	30	580.259,2 631.261,905	8.235	30	580.259,2 631.261,905	31	580.247,649 631.262,231	11.556
31	580.247,649 631.262,231	32	580.245,242 631.257,186	5.59	32	580.245,242 631.257,186	33	580.245,061 631.256,806	0.421	33	580.245,061 631.256,806	34	580.244,648 631.250,103	6.716
34	580.244,648 631.250,103	35	580.242,684 631.246,964	3.703	35	580.242,684 631.246,964	36	580.239,897 631.239,815	7.673	36	580.239,897 631.239,815	37	580.237,307 631.233,189	7.114
37	580.237,307 631.233,189	38	580.232,244 631.217,207	16.765	38	580.232,244 631.217,207	39	580.228,469 631.206,9	10.977	39	580.228,469 631.206,9	40	580.225,829 631.195,038	12.152
40	580.225,829 631.195,038	41	580.224,542 631.185,095	10.026	41	580.224,542 631.185,095	42	580.223,778 631.171,575	13.542	42	580.223,778 631.171,575	43	580.223,76 631.164,366	7.209
43	580.223,76 631.164,366	44	580.220,407 631.151,002	13.778	44	580.220,407 631.151,002	45	580.228,622 631.131,975	20.725	45	580.228,622 631.131,975	46	580.226,04 631.130,118	3.18
46	580.226,04 631.130,118	47	580.229,327 631.124,783	6.266	47	580.229,327 631.124,783	48	580.236,199 631.115,88	11.247	48	580.236,199 631.115,88	49	580.237,671 631.113,619	2.698
49	580.237,671 631.113,619	50	580.240,476 631.111,429	3.559	50	580.240,476 631.111,429	51	580.242,923 631.108,826	3.573	51	580.242,923 631.108,826	52	580.245,7 631.106,689	3.504
52	580.245,7 631.106,689	53	580.256,028 631.099,052	12.845	53	580.256,028 631.099,052	54	580.344,756 631.205,838	138.838	54	580.344,756 631.205,838	1	580.341,333 631.222,963	17.464

** Lungimile segmentelor sunt determinate în planul de proiecție Stereo 70 și sunt rotunjite la 1 milimetru.

*** Distanța dintre puncte este formată din segmente cumulate ce sunt mai mici decât valoarea 1 milimetru.

**DATE DESPRE IMOBILUL NR. 6487**

Oficiul de Cadastru și Publicitate Imobiliară NEAMT
Biroul de Cadastru și Publicitate Imobiliară Targu-Neamt

A. Partea I. Descrierea imobilului

TEREN Extravilan

Adresa: Jud. Neamt, UP II Mihaieti, ua 54C1

Nr. Crt	Nr cadastral Nr. topografic	Suprafața* (mp)	Observații / Referințe
A1	52303	Din acte: 468.100 Masurata: 1.000	Sector cadastral:240 Teren imprejmuit;

Construcții

Crt	Nr cadastral Nr. topografic	Adresa	Observații / Referințe
A1.1	52303-C1	Jud. Neamt, UP II Mihaieti, ua 54C1	Nr. niveluri:1; S. construita la sol:96 mp; S. construita desfasurata:96 mp; Adapost muncitori Mihaieti, construit in anul 1982. Suprafata construita desfasurata = 96 mp

B. Partea II. Proprietari și acte

Inscrieri privitoare la dreptul de proprietate și alte drepturi reale		Referințe
9653 / 04/05/2017		
Act Normativ nr. 1705 - hotarare, din 29/11/2006 emis de GUVERNUL ROMANIEI (act administrativ nr 225 - amenajament silvic cu proces verbal avizare si receptie din 27.06.2007, emis de DIRECTIA SILVICA NEAMT; act administrativ nr 5664 - adeverinta din 02.05.2017, emis de PRIMARIA COM PIPIRIG);		
B1	Intabulare, drept de PROPRIETATE, dobandit prin Lege, cota actuala 1/1, cota initiala 1/1 1) STATUL ROMÂN - DOMENIU PUBLIC, CIF:9999999999999	A1
Act Administrativ nr. 5770 - certificat de atestare fiscala, din 04/05/2017 emis de COMUNA PIPIRIG;		
B1	Intabulare, drept de PROPRIETATE, dobandit prin Lege, cota actuala 1/1, cota initiala 1/1 1) REGIA NAȚIONALĂ A PĂDURILOR ROMSILVA RA, CIF:9999999999999	A1.1
Act Normativ nr. 1705 - hotarare, din 29/11/2006 emis de GUVERNUL ROMANIEI (act administrativ nr 225 - amenajament silvic cu proces verbal avizare si receptie din 27.06.2007, emis de DIRECTIA SILVICA NEAMT; act administrativ nr 5664 - adeverinta din 02.05.2017, emis de PRIMARIA COM PIPIRIG);		
B2	Intabulare, drept de ADMINISTRARE 1) REGIA NAȚIONALĂ A PĂDURILOR ROMSILVA RA, CIF:9999999999999	A1

C. Partea III. SARCINI .

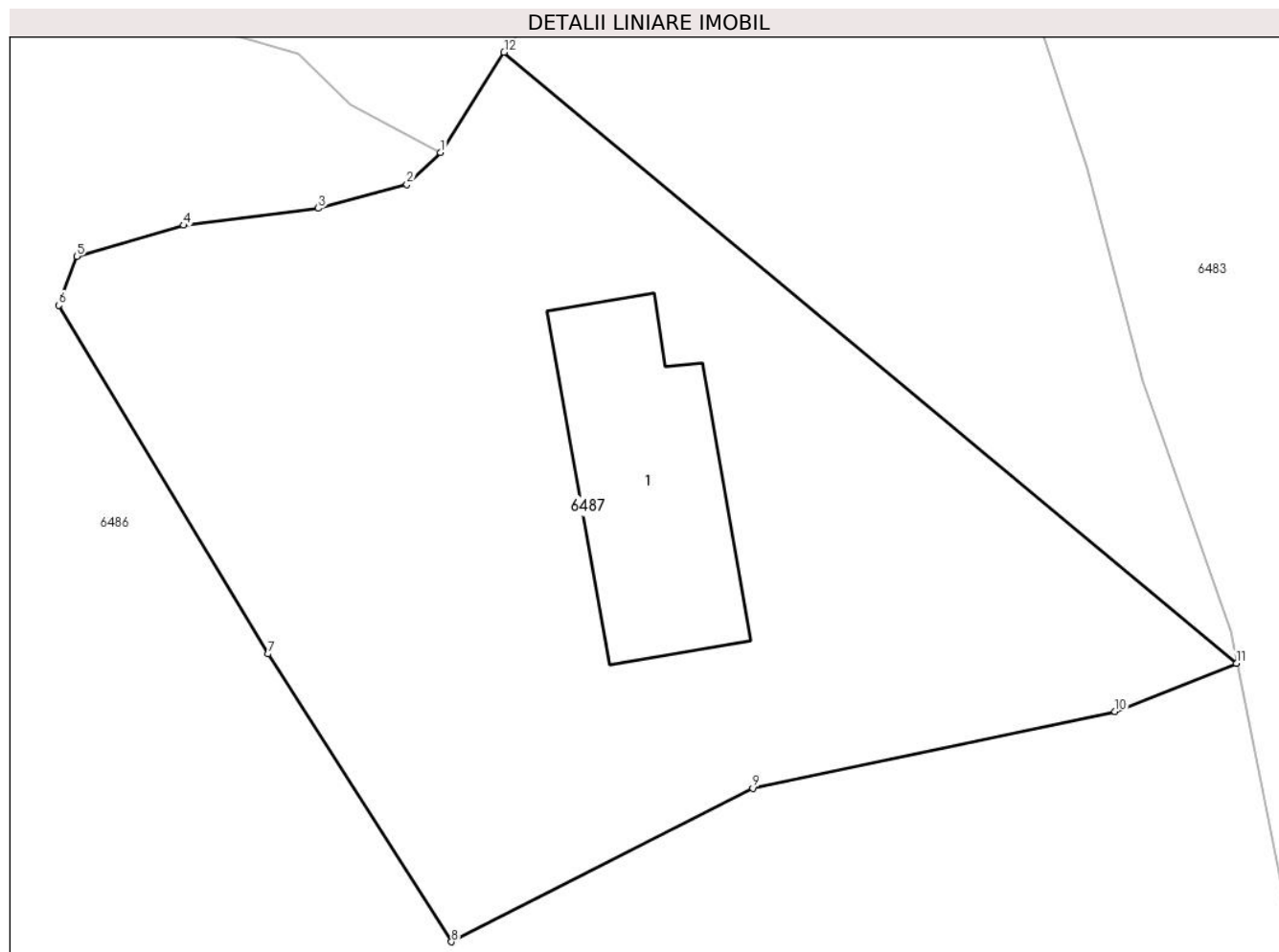
Inscrieri privind dezmembramintele dreptului de proprietate, drepturi reale de garanție și sarcini	Referințe
NU SUNT	

Anexa Nr. 1 La Partea I

Teren

Nr cadastral	Suprafața (mp)*	Observații / Referințe
52303	Din acte: 468.100 Masurata: 1.000	

* Suprafața este determinată în planul de proiecție Stereo 70.



Date referitoare la teren

Crt	Categorie folosință	Intra vilan	Suprafața (mp)	Tarla	Parcelă	Nr. topo	Observații / Referințe
1	curți constructii	NU	1.000	-	-	-	

Date referitoare la construcții

Crt	Număr	Destinație construcție	Supraf. (mp)	Situație juridică	Observații / Referințe
A1.1	52303-C1	construcții de locuințe	96	Cu acte	Nr. niveluri:1; S. construita la sol:96 mp; S. construita desfasurata:96 mp; Adapost muncitori Mihaieti, construit in anul 1982. Suprafata construita desfasurata = 96 mp

Lungime Segmente

1) Valorile lungimilor segmentelor sunt obținute din proiecție în plan.

Punct început	X / Y	Punct sfârșit	X / Y	Lungime segment (** (m)
1	580.306,333 631.244,144	2	580.304,843 631.242,731	2.053
2	580.304,843 631.242,731	3	580.300,923 631.241,679	4.059

Punct început	X / Y	Punct sfârșit	X / Y	Lungime segment (** (m)
3	580.300,923 631.241,679	4	580.294,969 631.240,922	6.002
4	580.294,969 631.240,922	5	580.290,229 631.239,556	4.933
5	580.290,229 631.239,556	6	580.289,442 631.237,386	2.308
6	580.289,442 631.237,386	7	580.298,706 631.221,959	17.995
7	580.298,706 631.221,959	8	580.306,819 631.209,226	15.098
8	580.306,819 631.209,226	9	580.320,158 631.216,017	14.968
9	580.320,158 631.216,017	10	580.336,193 631.219,417	16.391
10	580.336,193 631.219,417	11	580.341,563 631.221,547	5.777
11	580.341,563 631.221,547	12	580.309,145 631.248,577	42.208
12	580.309,145 631.248,577	1	580.306,333 631.244,144	5.25

** Lungimile segmentelor sunt determinate în planul de proiecție Stereo 70 și sunt rotunjite la 1 milimetru.

*** Distanța dintre puncte este formată din segmente cumulate ce sunt mai mici decât valoarea 1 milimetru.

**DATE DESPRE IMOBILUL NR. 6488**

Oficiul de Cadastru și Publicitate Imobiliară NEAMT
Biroul de Cadastru și Publicitate Imobiliară Targu-Neamt

A. Partea I. Descrierea imobilului

TEREN Necunoscut

Adresa: Loc. Dolhesti, Jud. Neamt, si extravilan UAT Pipirig

Nr. Crt	Nr cadastral Nr. topografic	Suprafața* (mp)	Observații / Referințe
A1		Din acte: 468.100 Masurata: 872	Sector cadastral:240 Teren neimprejmuit; DIFERENTA DE SUPRAFATA INSCRISA IN INVENTARUL BUNURILOR DIN DOMENIUL PUBLIC AL STATULUI SE REGASESTE IN ALTE SECTOARE CADASTRALE

B. Partea II. Proprietari și acte

Inscrieri privitoare la dreptul de proprietate și alte drepturi reale		Referințe
6488 / 13/01/2023		
Act Administrativ nr. 1705, din 21/12/2006 emis de GUVERNUL ROMANIEI;		
B1	Intabulare, drept de PROPRIETATE, dobandit prin Lege, cota actuala 1/1, cota initiala 1/1 1) STATUL ROMAN , CIF:9999999999999, -domeniul public	A1
Act Administrativ nr. 982, din 29/12/1998 emis de GUVERNUL ROMANIEI (ORDINUL 182/26.02.2018 AVIZ CTAS 895/13.12.2017 EXTRAS DIN AMENAJAMENTUL SILVIC AL UNITATILOR DE PRODUCTIE);		
B2	Intabulare, drept de ADMINISTRARE, dobandit prin Lege, cota actuala 1/1 1) RNP - ROMSILVA - PRIN DIRECTIA SILVICA NEAMT , CIF:1590120	A1

C. Partea III. SARCINI .

Inscrieri privind dezmembramintele dreptului de proprietate, drepturi reale de garanție și sarcini	Referințe
NU SUNT	

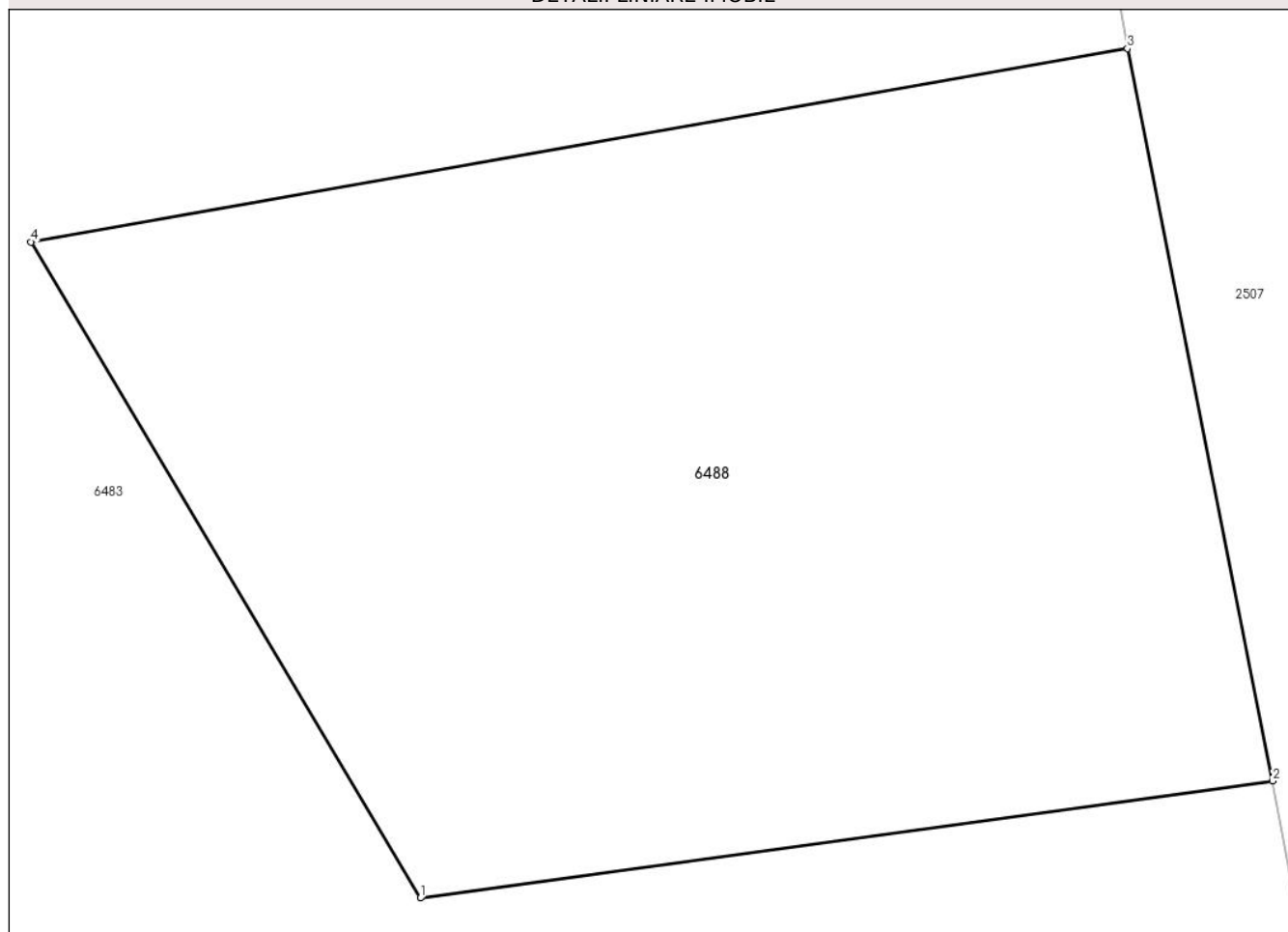
Anexa Nr. 1 La Partea I

Teren

Nr cadastral	Suprafața (mp)*	Observații / Referințe
	Din acte: 468.100 Masurata: 872	DIFERENȚA DE SUPRAFAȚA ÎNSCRISĂ ÎN INVENTARUL BUNURILOR DIN DOMENIUL PUBLIC AL STATULUI SE REGĂSEȘTE ÎN ALTE SECTOARE CADASTRALE

* Suprafața este determinată în planul de proiecție Stereo 70.

DETALII LINIARE IMOBIL



Date referitoare la teren

Crt	Categorie folosință	Intravilan	Suprafața (mp)	Tarla	Parcelă	Nr. topo	Observații / Referințe
1	curți construcții	NU	785	UP II Mihaieti	UA 60C2	-	UP II Mihaieti - Pipirig,UA 60C2 - Conform amenajamentului silvic al UP II Pipirig, în tabelul de descriere parcelara, parcela este identificată cu categoria de folosință 'curți construcții'
1	curți construcții	DA	87	UP II Mihaieti	UA 60C2	-	UP II Mihaieti - Pipirig,UA 60C2 - Conform amenajamentului silvic al UP II Pipirig, în tabelul de descriere parcelara, parcela este identificată cu categoria de folosință 'curți construcții'

Lungime Segmente

1) Valorile lungimilor segmentelor sunt obținute din proiecție în plan.

Punct început	X / Y	Punct sfârșit	X / Y	Lungime segment (** (m)
---------------	-------	---------------	-------	-------------------------

Punct început	X / Y	Punct sfârșit	X / Y	Lungime segment (** (m)
1	579.816,64 632.923,321	2	579.846,357 632.927,398	29.995
2	579.846,357 632.927,398	3	579.841,29 632.952,902	26.002
3	579.841,29 632.952,902	4	579.803,068 632.946,163	38.812
4	579.803,068 632.946,163	1	579.816,64 632.923,321	26.57

** Lungimile segmentelor sunt determinate în planul de proiecție Stereo 70 și sunt rotunjite la 1 milimetru.

*** Distanța dintre puncte este formată din segmente cumulate ce sunt mai mici decât valoarea 1 milimetru.

**DATE DESPRE IMOBILUL NR. 6489**

Oficiul de Cadastru și Publicitate Imobiliară NEAMT
Biroul de Cadastru și Publicitate Imobiliară Targu-Neamt

A. Partea I. Descrierea imobilului

TEREN Extravilan

Adresa: Jud. Neamt

Nr. Crt	Nr cadastral Nr. topografic	Suprafața* (mp)	Observații / Referințe
A1		Din acte: 27.895.000 Masurata: 460.038	Sector cadastral:240 Teren neimprejmuit; DIFERENTA DE SUPRAFATA INSCRISA IN INVENTARUL BUNURILOR DIN DOMENIUL PUBLIC AL STATULUI SE REGASESTE IN ALTE SECTOARE CADASTRALE

B. Partea II. Proprietari și acte

Inscrieri privitoare la dreptul de proprietate și alte drepturi reale		Referințe
6489 / 13/01/2023		
Act Administrativ nr. 1705, din 21/12/2006 emis de GUVERNUL ROMANIEI;		
B1	Intabulare, drept de PROPRIETATE, dobandit prin Lege, cota actuala 1/1, cota initiala 1/1 1) STATUL ROMAN , CIF:9999999999999, -domeniul public	A1
Act Administrativ nr. 982, din 29/12/1998 emis de GUVERNUL ROMANIEI (ORDINUL 182/26.02.2018 AVIZ CTAS 895/13.12.2017 EXTRAS DIN AMENAJAMENTUL SILVIC AL UNITATILOR DE PRODUCTIE);		
B2	Intabulare, drept de ADMINISTRARE, dobandit prin Lege, cota actuala 1/1 1) RNP - ROMSILVA - PRIN DIRECTIA SILVICA NEAMT , CIF:1590120	A1

C. Partea III. SARCINI .

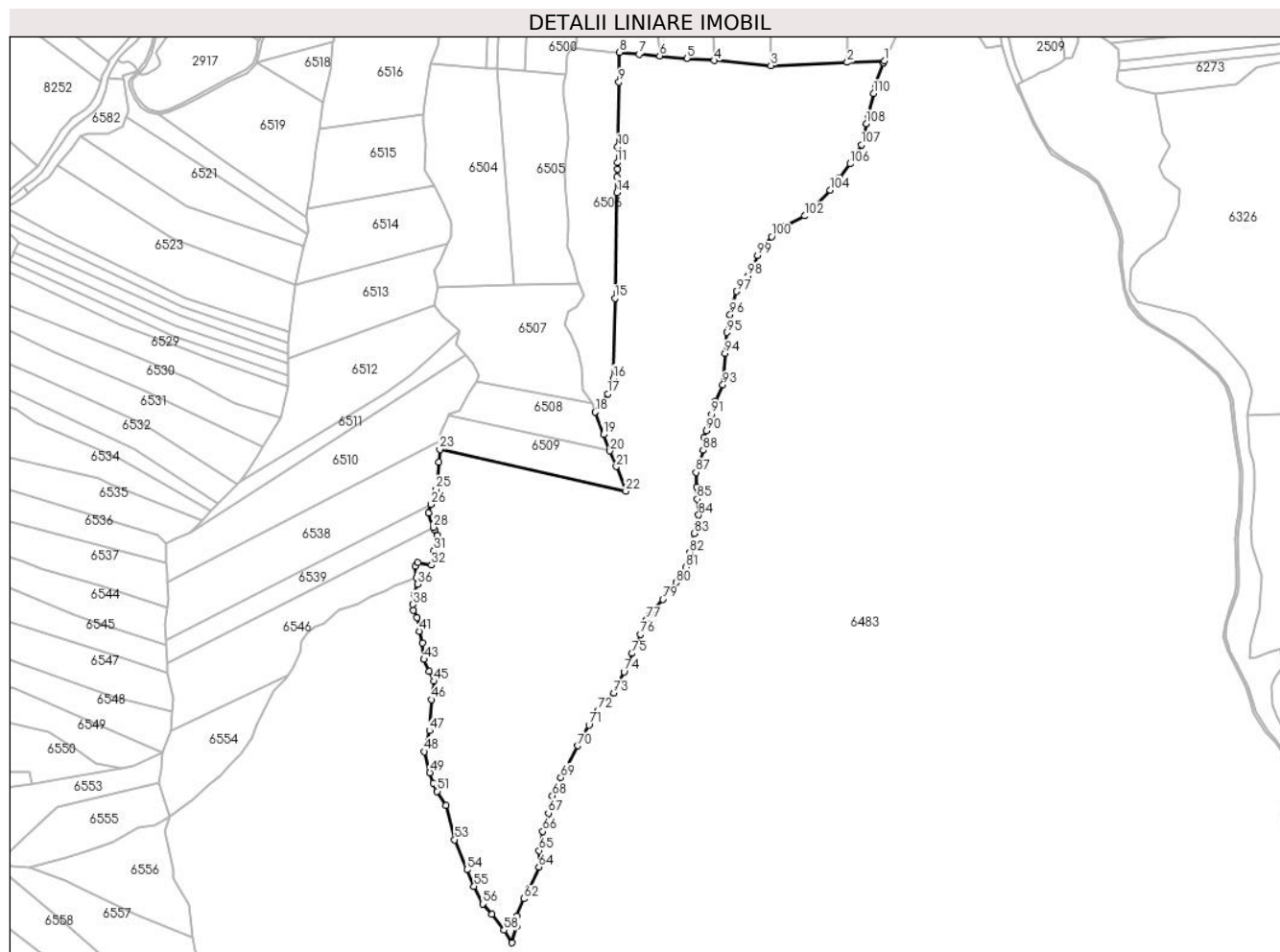
Inscrieri privind dezmembramintele dreptului de proprietate, drepturi reale de garanție și sarcini	Referințe
NU SUNT	

Anexa Nr. 1 La Partea I

Teren

Nr cadastral	Suprafața (mp)*	Observații / Referințe
	Din acte: 27.895.000 Masurata: 460.038	DIFERENTA DE SUPRAFATA INSCRISA IN INVENTARUL BUNURILOR DIN DOMENIUL PUBLIC AL STATULUI SE REGASESTE IN ALTE SECTOARE CADASTRALE

* Suprafața este determinată în planul de proiecție Stereo 70.



Date referitoare la teren

Crt	Categorie folosință	Intravilan	Suprafața (mp)	Tarla	Parcelă	Nr. topo	Observații / Referințe
1	padure	NU	460.038	UP II Mihaieti	UA 61, 62B	-	UP II Mihaieti - Pipirig, UA 61, 62B

Lungime Segmente

1) Valorile lungimilor segmentelor sunt obținute din proiecție în plan.

Punct început	X / Y	Punct sfârșit	X / Y	Lungime segment	Punct început	X / Y	Punct sfârșit	X / Y	Lungime segment	Punct început	X / Y	Punct sfârșit	X / Y	Lungime segment
1	579.636,013 632.899,29	2	579.570,26 632.896,604	65.808	2	579.570,26 632.896,604	3	579.434,298 632.891,023	136.076	3	579.434,298 632.891,023	4	579.333,546 632.899,811	101.135
4	579.333,546 632.899,811	5	579.285,18 632.904,031	48.55	5	579.285,18 632.904,031	6	579.236,814 632.908,25	48.55	6	579.236,814 632.908,25	7	579.200,395 632.911,427	36.557
7	579.200,395 632.911,427	8	579.165,445 632.914,475	35.083	8	579.165,445 632.914,475	9	579.164,447 632.861,624	52.86	9	579.164,447 632.861,624	10	579.162,27 632.746,348	115.297
10	579.162,27 632.746,348	11	579.161,744 632.718,469	27.884	11	579.161,744 632.718,469	12	579.161,534 632.707,37	11.101	12	579.161,534 632.707,37	13	579.161,271 632.693,434	13.938

Punct început	X / Y	Punct sfârșit	X / Y	Lungime segment	Punct început	X / Y	Punct sfârșit	X / Y	Lungime segment	Punct început	X / Y	Punct sfârșit	X / Y	Lungime segment
13	579.161,271 632.693,434	14	579.160,741 632.665,375	28.064	14	579.160,741 632.665,375	15	579.157,187 632.477,139	188.27	15	579.157,187 632.477,139	16	579.154,495 632.334,579	142.585
16	579.154,495 632.334,579	17	579.144,544 632.307,845	28.526	17	579.144,544 632.307,845	18	579.122,276 632.275,146	39.561	18	579.122,276 632.275,146	19	579.136,822 632.235,139	42.569
19	579.136,822 632.235,139	20	579.148,532 632.206,063	31.345	20	579.148,532 632.206,063	21	579.159,807 632.178,277	29.986	21	579.159,807 632.178,277	22	579.176,704 632.134,53	46.897
22	579.176,704 632.134,53	23	578.845,935 632.208,657	338.973	23	578.845,935 632.208,657	24	578.844,462 632.186,153	22.552	24	578.844,462 632.186,153	25	578.839,53 632.138,183	48.223
25	578.839,53 632.138,183	26	578.830,621 632.111,097	28.514	26	578.830,621 632.111,097	27	578.825,723 632.096,206	15.676	27	578.825,723 632.096,206	28	578.834,764 632.070,62	27.136
28	578.834,764 632.070,62	29	578.836,363 632.066,096	4.798	29	578.836,363 632.066,096	30	578.841,882 632.056,061	11.453	30	578.841,882 632.056,061	31	578.835,627 632.029,123	27.655
31	578.835,627 632.029,123	32	578.831,124 632.003,151	26.359	32	578.831,124 632.003,151	33	578.806,861 632.007,486	24.647	33	578.806,861 632.007,486	34	578.802,468 632.001,864	7.135
34	578.802,468 632.001,864	35	578.804,634 631.980,724	21.251	35	578.804,634 631.980,724	36	578.806,094 631.969,458	11.36	36	578.806,094 631.969,458	37	578.800,59 631.950,546	19.697
37	578.800,59 631.950,546	38	578.798,53 631.933,266	17.402	38	578.798,53 631.933,266	39	578.799,046 631.922,643	10.636	39	578.799,046 631.922,643	40	578.805,713 631.910,24	14.081
40	578.805,713 631.910,24	41	578.809,426 631.885,883	24.638	41	578.809,426 631.885,883	42	578.815,477 631.864,783	21.951	42	578.815,477 631.864,783	43	578.817,862 631.835,694	29.187
43	578.817,862 631.835,694	44	578.827,44 631.814,284	23.455	44	578.827,44 631.814,284	45	578.836,084 631.796,807	19.498	45	578.836,084 631.796,807	46	578.831,182 631.764,352	32.823
46	578.831,182 631.764,352	47	578.827,767 631.709,021	55.436	47	578.827,767 631.709,021	48	578.818,386 631.671,989	38.202	48	578.818,386 631.671,989	49	578.828,331 631.634,292	38.987
49	578.828,331 631.634,292	50	578.834,34 631.615,689	19.549	50	578.834,34 631.615,689	51	578.841,382 631.601,221	16.091	51	578.841,382 631.601,221	52	578.857,318 631.576,353	29.536
52	578.857,318 631.576,353	53	578.872,626 631.515,155	63.084	53	578.872,626 631.515,155	54	578.894,204 631.462,025	57.345	54	578.894,204 631.462,025	55	578.906,886 631.432,545	32.092
55	578.906,886 631.432,545	56	578.922,171 631.401,286	34.796	56	578.922,171 631.401,286	57	578.938,233 631.382,803	24.487	57	578.938,233 631.382,803	58	578.960,32 631.354,61	35.815
58	578.960,32 631.354,61	59	578.974,608 631.332,091	26.669	59	578.974,608 631.332,091	60	578.982,67 631.360,76	29.781	60	578.982,67 631.360,76	61	578.982,887 631.379,727	18.968
61	578.982,887 631.379,727	62	578.995,367 631.410,39	33.105	62	578.995,367 631.410,39	63	579.005,35 631.429,736	21.77	63	579.005,35 631.429,736	64	579.022,267 631.466,717	40.667
64	579.022,267 631.466,717	65	579.022,923 631.495,992	29.282	65	579.022,923 631.495,992	66	579.029,145 631.529,986	34.559	66	579.029,145 631.529,986	67	579.039,094 631.562,528	34.029
67	579.039,094 631.562,528	68	579.046,213 631.593,514	31.793	68	579.046,213 631.593,514	69	579.061,236 631.625,862	35.666	69	579.061,236 631.625,862	70	579.091,537 631.682,028	63.818
70	579.091,537 631.682,028	71	579.111,105 631.718,742	41.603	71	579.111,105 631.718,742	72	579.127,246 631.744,623	30.502	72	579.127,246 631.744,623	73	579.155,177 631.775,97	41.985
73	579.155,177 631.775,97	74	579.173,456 631.813,292	41.558	74	579.173,456 631.813,292	75	579.187,294 631.846,287	35.779	75	579.187,294 631.846,287	76	579.202,576 631.880,389	37.37
76	579.202,576 631.880,389	77	579.213,87 631.905,786	27.795	77	579.213,87 631.905,786	78	579.219,965 631.915,135	11.16	78	579.219,965 631.915,135	79	579.242,407 631.942,437	35.342
79	579.242,407 631.942,437	80	579.266,624 631.971,998	38.214	80	579.266,624 631.971,998	81	579.283,39 631.999,376	32.104	81	579.283,39 631.999,376	82	579.290,539 632.025,841	27.414
82	579.290,539 632.025,841	83	579.298,554 632.059,722	34.816	83	579.298,554 632.059,722	84	579.306,274 632.092,176	33.36	84	579.306,274 632.092,176	85	579.303,841 632.120,657	28.585
85	579.303,841 632.120,657	86	579.302,355 632.142,279	21.673	86	579.302,355 632.142,279	87	579.301,473 632.168,261	25.997	87	579.301,473 632.168,261	88	579.314,23 632.207,203	40.978
88	579.314,23 632.207,203	89	579.315,254 632.230,249	23.069	89	579.315,254 632.230,249	90	579.319,789 632.241,866	12.471	90	579.319,789 632.241,866	91	579.329,197 632.271,255	30.858
91	579.329,197 632.271,255	92	579.335,858 632.294,728	24.4	92	579.335,858 632.294,728	93	579.349,203 632.323,532	31.745	93	579.349,203 632.323,532	94	579.353,177 632.379,578	56.187
94	579.353,177 632.379,578	95	579.356,496 632.416,511	37.082	95	579.356,496 632.416,511	96	579.362,025 632.448,412	32.377	96	579.362,025 632.448,412	97	579.372,964 632.489,562	42.579
97	579.372,964 632.489,562	98	579.393,952 632.517,314	34.795	98	579.393,952 632.517,314	99	579.410,721 632.553,61	39.982	99	579.410,721 632.553,61	100	579.435,548 632.586,976	41.589
100	579.435,548 632.586,976	101	579.457,435 632.605,336	28.568	101	579.457,435 632.605,336	102	579.494,321 632.623,765	41.234	102	579.494,321 632.623,765	103	579.513,637 632.642,285	26.76
103	579.513,637 632.642,285	104	579.540,264 632.669,817	38.302	104	579.540,264 632.669,817	105	579.557,36 632.691,573	27.669	105	579.557,36 632.691,573	106	579.575,252 632.716,264	30.492
106	579.575,252 632.716,264	107	579.595,282 632.750,463	39.633	107	579.595,282 632.750,463	108	579.603,955 632.788,012	38.538	108	579.603,955 632.788,012	109	579.607,083 632.802,365	14.69
109	579.607,083 632.802,365	110	579.616,997 632.841,362	40.237	110	579.616,997 632.841,362	111	579.620,412 632.857,438	16.435	111	579.620,412 632.857,438	112	579.634,354 632.895,946	40.954

Punct început	X / Y	Punct sfârşit	X / Y	Lungime segment	Punct început	X / Y	Punct sfârşit	X / Y	Lungime segment
112	579.634,354 632.895,946	113	579.634,355 632.895,948	0.002	113	579.634,355 632.895,948	1	579.636,013 632.899,29	3.731

** Lungimile segmentelor sunt determinate în planul de proiecție Stereo 70 și sunt rotunjite la 1 milimetru.

*** Distanța dintre puncte este formată din segmente cumulate ce sunt mai mici decât valoarea 1 milimetru.

**DATE DESPRE IMOBILUL NR. 6490**

Oficiul de Cadastru și Publicitate Imobiliară NEAMT
Biroul de Cadastru și Publicitate Imobiliară Targu-Neamt

A. Partea I. Descrierea imobilului

TEREN Extravilan

Adresa: Jud. Neamt

Nr. Crt	Nr cadastral Nr. topografic	Suprafața* (mp)	Observații / Referințe
A1	52557	1.016	Sector cadastral:240 Teren neimpregmuit;

B. Partea II. Proprietari și acte

Inscrieri privitoare la dreptul de proprietate și alte drepturi reale		Referințe
19933 / 12/10/2020		
Act Administrativ nr. Titlu de proprietate nr. 21528, din 20/08/2020 emis de CJPSDPAT NEAMT;		
B1	Intabulare, drept de PROPRIETATE, dobandit prin Reconstituire, cota actuala 1/1, cota initiala 1/1 1) AIRINEI AL.DUMITRU	A1
19670 / 06/09/2021		
Hotarare Judecatoreasca nr. SENTINȚĂ CIVILĂ nr. 257, din 11/03/2021 emis de JUDECATORIA TARGU NEAMT;		
B2	Se notează sentința civilă nr. 257/11.03.2021 pronunțată de Judecătoria Târgu Neamț în dosar nr. 2825/321/2020, având ca obiect ieșirea din indiviziune la cererea reclamantului AIRINEI D. ION în contradictoriu cu pârâții AIRINEI D. DUMITRU, AIRINEI IFTIMIA, LĂCĂTUȘU D. ELENA, IFTIME TEODORA ELISABETA, LOGHIN V. DELIA, SĂNDRUC V. ANCA, CAZACU V. OANA MARIA	A1

C. Partea III. SARCINI .

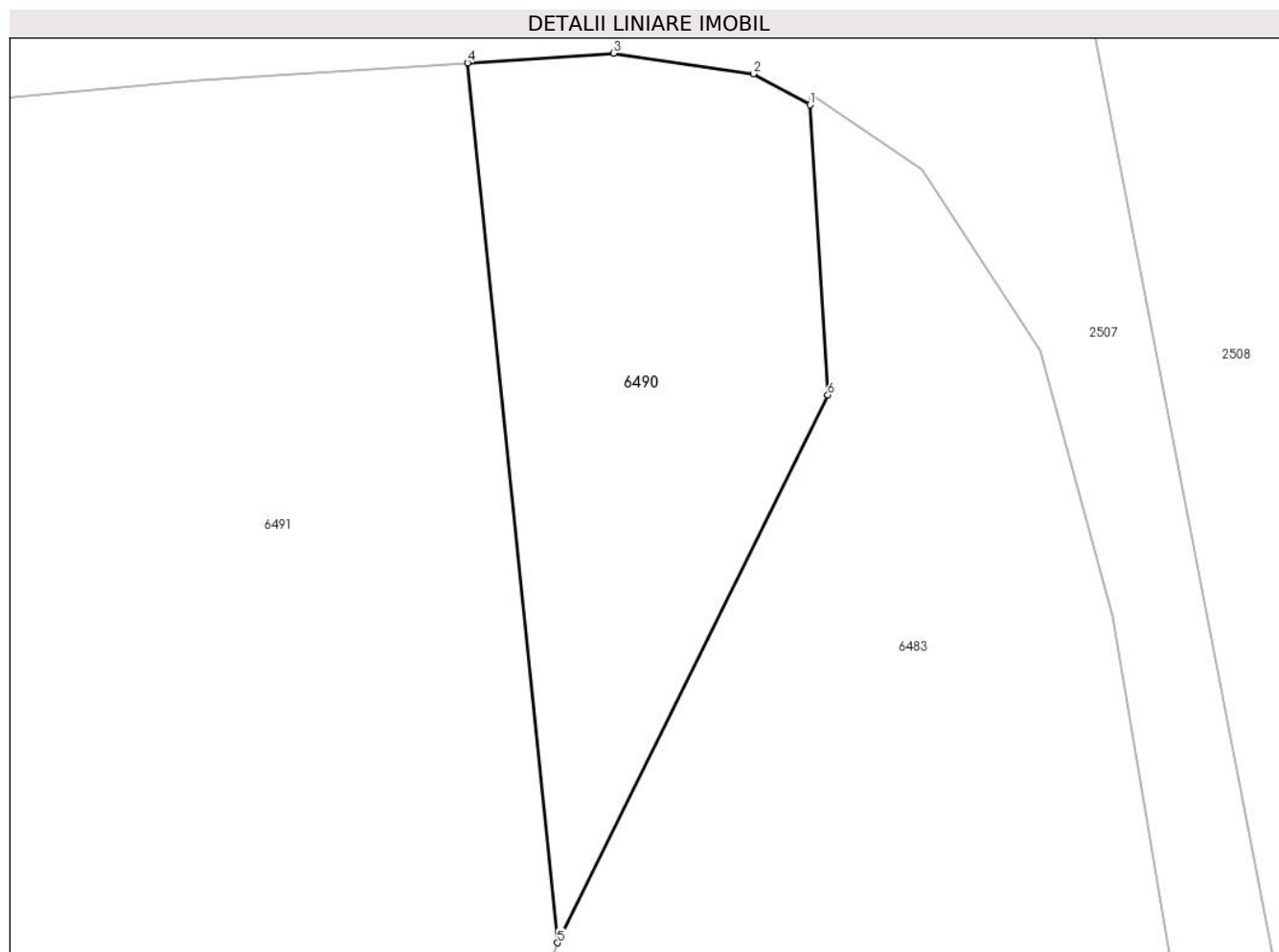
Inscrieri privind dezmembramintele dreptului de proprietate, drepturi reale de garanție și sarcini	Referințe
NU SUNT	

Anexa Nr. 1 La Partea I

Teren

Nr cadastral	Suprafața (mp)*	Observații / Referințe
52557	1.016	

* Suprafața este determinată în planul de proiecție Stereo 70.



Date referitoare la teren

Crt	Categorie folosință	Intra vilan	Suprafața (mp)	Tarla	Parcelă	Nr. topo	Observații / Referințe
1	padure	NU	1.016	-	-	-	PV 1216/05.02.2013 O.S.Pipirig,U.P. II Mihaieti, u.a.61A%

Lungime Segmente

1) Valorile lungimilor segmentelor sunt obținute din proiecție în plan.

Punct început	X / Y	Punct sfârșit	X / Y	Lungime segment (** (m)
1	579.772,179 633.275,324	2	579.768,135 633.277,545	4.614
2	579.768,135 633.277,545	3	579.758,132 633.279,011	10.11
3	579.758,132 633.279,011	4	579.747,706 633.278,325	10.449
4	579.747,706 633.278,325	5	579.754,14 633.215,509	63.145
5	579.754,14 633.215,509	6	579.773,452 633.254,617	43.616

Punct început	X / Y	Punct sfârșit	X / Y	Lungime segment (** (m)
6	579.773,452 633.254,617	1	579.772,179 633.275,324	20.746

** Lungimile segmentelor sunt determinate în planul de proiecție Stereo 70 și sunt rotunjite la 1 milimetru.

*** Distanța dintre puncte este formată din segmente cumulate ce sunt mai mici decât valoarea 1 milimetru.

**DATE DESPRE IMOBILUL NR. 6491**

Oficiul de Cadastru și Publicitate Imobiliară NEAMT
Biroul de Cadastru și Publicitate Imobiliară Targu-Neamt

A. Partea I. Descrierea imobilului

TEREN Necunoscut

Adresa: Loc. Dolhesti, Jud. Neamt, si extravilan UAT Pipirig

Nr. Crt	Nr cadastral Nr. topografic	Suprafața* (mp)	Observații / Referințe
A1	52556	22.626	Sector cadastral:240 Teren neimpregmuit;

B. Partea II. Proprietari și acte

Inscrieri privitoare la dreptul de proprietate și alte drepturi reale		Referințe
21084 / 17/09/2021		
Act Administrativ nr. TITLU DE PROPRIETATE nr. 22127, din 16/08/2021 emis de CJPSDPAT NEAMT (act administrativ nr CERTIFICAT DE DECES nr. 24 din 15.05.1995, emis de PRIMARIA PIPIRIG);		
B1	Intabulare, drept de PROPRIETATE, dobandit prin Reconstituire, cota actuala 1/1, cota initiala 1/1	A1
	1) URCAN VERGINIA 2) BENEDEK MARIA 3) TANASE IOAN 4) VRÎNCIANU VIORICA 5) TANASI MARIEA	

C. Partea III. SARCINI .

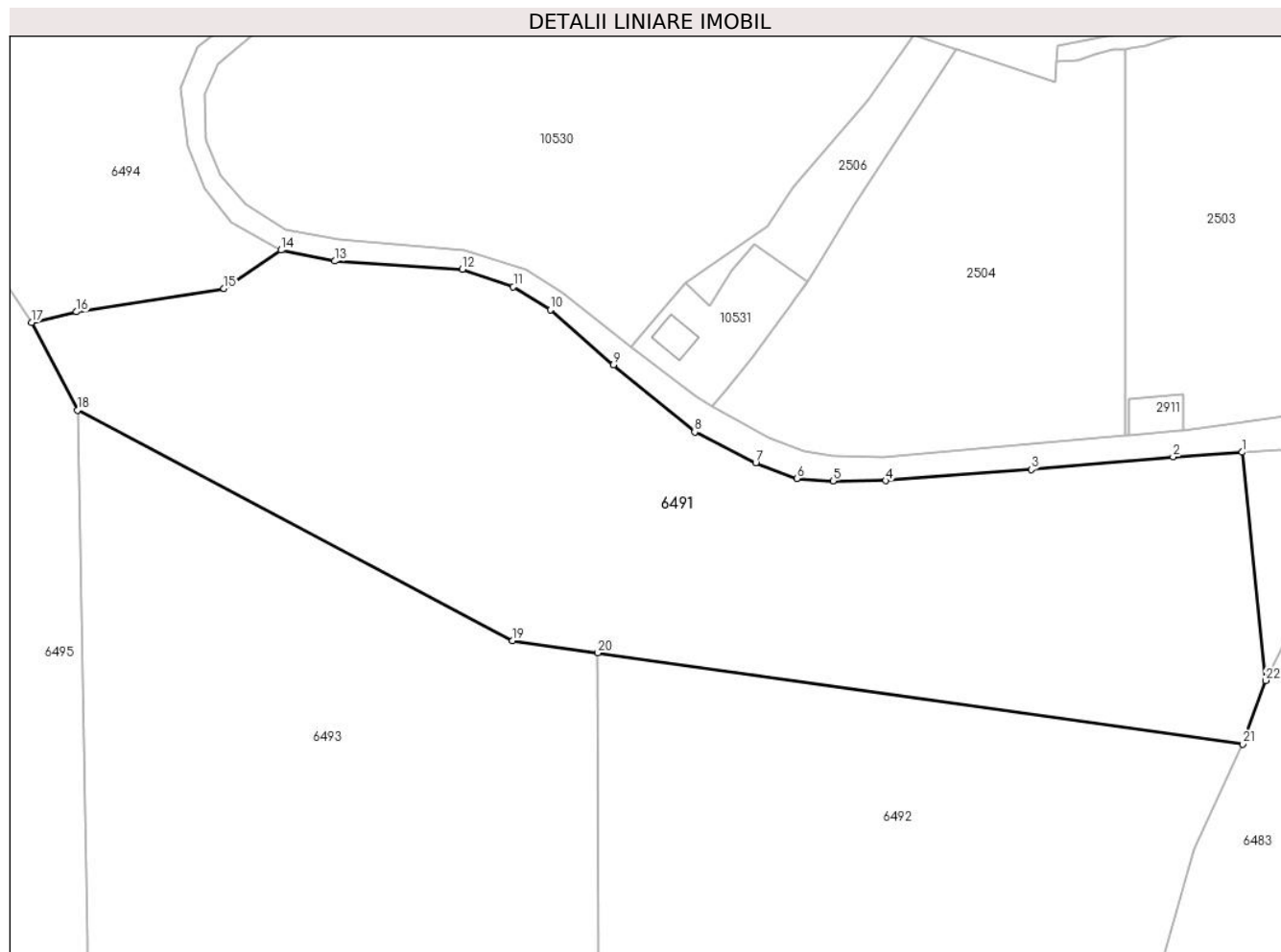
Inscrieri privind dezmembramintele dreptului de proprietate, drepturi reale de garanție și sarcini	Referințe
NU SUNT	

Anexa Nr. 1 La Partea I

Teren

Nr cadastral	Suprafața (mp)*	Observații / Referințe
52556	22.626	

* Suprafața este determinată în planul de proiecție Stereo 70.



Date referitoare la teren

Crt	Categorie folosință	Intravilan	Suprafața (mp)	Tarla	Parcelă	Nr. topo	Observații / Referințe
1	padure	DA	168	-	-	-	PV 1211/14.01.2013 O.S.Pipirig,U.P. II Mihaieti, u.a.61A%
2	padure	NU	22.458	-	-	-	PV 1211/14.01.2013 O.S.Pipirig,U.P. II Mihaieti, u.a.61A%

Lungime Segmente

1) Valorile lungimilor segmentelor sunt obținute din proiecție în plan.

Punct început	X / Y	Punct sfârșit	X / Y	Lungime segment (** (m)
1	579.747,706 633.278,325	2	579.728,586 633.277,067	19.161
3	579.689,501 633.273,563	4	579.649,385 633.270,488	40.234
5	579.634,856 633.270,464	6	579.624,887 633.271,106	9.99
7	579.613,556 633.275,468	8	579.596,731 633.283,873	18.808

Punct început	X / Y	Punct sfârșit	X / Y	Lungime segment (** (m)
2	579.728,586 633.277,067	3	579.689,501 633.273,563	39.242
4	579.649,385 633.270,488	5	579.634,856 633.270,464	14.529
6	579.624,887 633.271,106	7	579.613,556 633.275,468	12.142
8	579.596,731 633.283,873	9	579.574,376 633.302,411	29.041

Punct început	X / Y	Punct sfârșit	X / Y	Lungime segment (** (m)
9	579.574,376 633.302,411	10	579.556,932 633.317,593	23.125
11	579.546,738 633.323,915	12	579.532,737 633.328,664	14.784
13	579.497,491 633.330,946	14	579.482,708 633.333,99	15.093
15	579.467,01 633.323,398	16	579.426,369 633.316,973	41.146
17	579.413,98 633.314,064	18	579.426,611 633.289,92	27.248
19	579.546,472 633.226,454	20	579.570,044 633.223,119	23.807
21	579.747,739 633.197,978	22	579.754,14 633.215,509	18.663

Punct început	X / Y	Punct sfârșit	X / Y	Lungime segment (** (m)
10	579.556,932 633.317,593	11	579.546,738 633.323,915	11.995
12	579.532,737 633.328,664	13	579.497,491 633.330,946	35.32
14	579.482,708 633.333,99	15	579.467,01 633.323,398	18.937
16	579.426,369 633.316,973	17	579.413,98 633.314,064	12.726
18	579.426,611 633.289,92	19	579.546,472 633.226,454	135.627
20	579.570,044 633.223,119	21	579.747,739 633.197,978	179.465
22	579.754,14 633.215,509	1	579.747,706 633.278,325	63.145

** Lungimile segmentelor sunt determinate în planul de proiecție Stereo 70 și sunt rotunjite la 1 milimetru.

*** Distanța dintre puncte este formată din segmente cumulate ce sunt mai mici decât valoarea 1 milimetru.

**DATE DESPRE IMOBILUL NR. 6492**

Oficiul de Cadastru și Publicitate Imobiliară NEAMT
Biroul de Cadastru și Publicitate Imobiliară Targu-Neamt

A. Partea I. Descrierea imobilului

TEREN Extravilan

Adresa: Jud. Neamt

Nr. Crt	Nr cadastral Nr. topografic	Suprafața* (mp)	Observații / Referințe
A1		40.000	Sector cadastral:240 Teren neimprejmuit;

B. Partea II. Proprietari și acte

Inscrieri privitoare la dreptul de proprietate și alte drepturi reale		Referințe
/		
Act Administrativ nr. 1292, din 31/05/2013 emis de Primaria comunei Pipirig (CJSDPAT NEAMT NR.9876 / 19.04.2013, HCL NR.39 / 20.02.2013 + ANEXA);		
B1	Inscrierea provizorie, drept de PROPRIETATE, dobandit prin Lege, cota actuala 1/1, cota initiala 1/1 1) STĂNOAIA V ELISABETA	A1

C. Partea III. SARCINI .

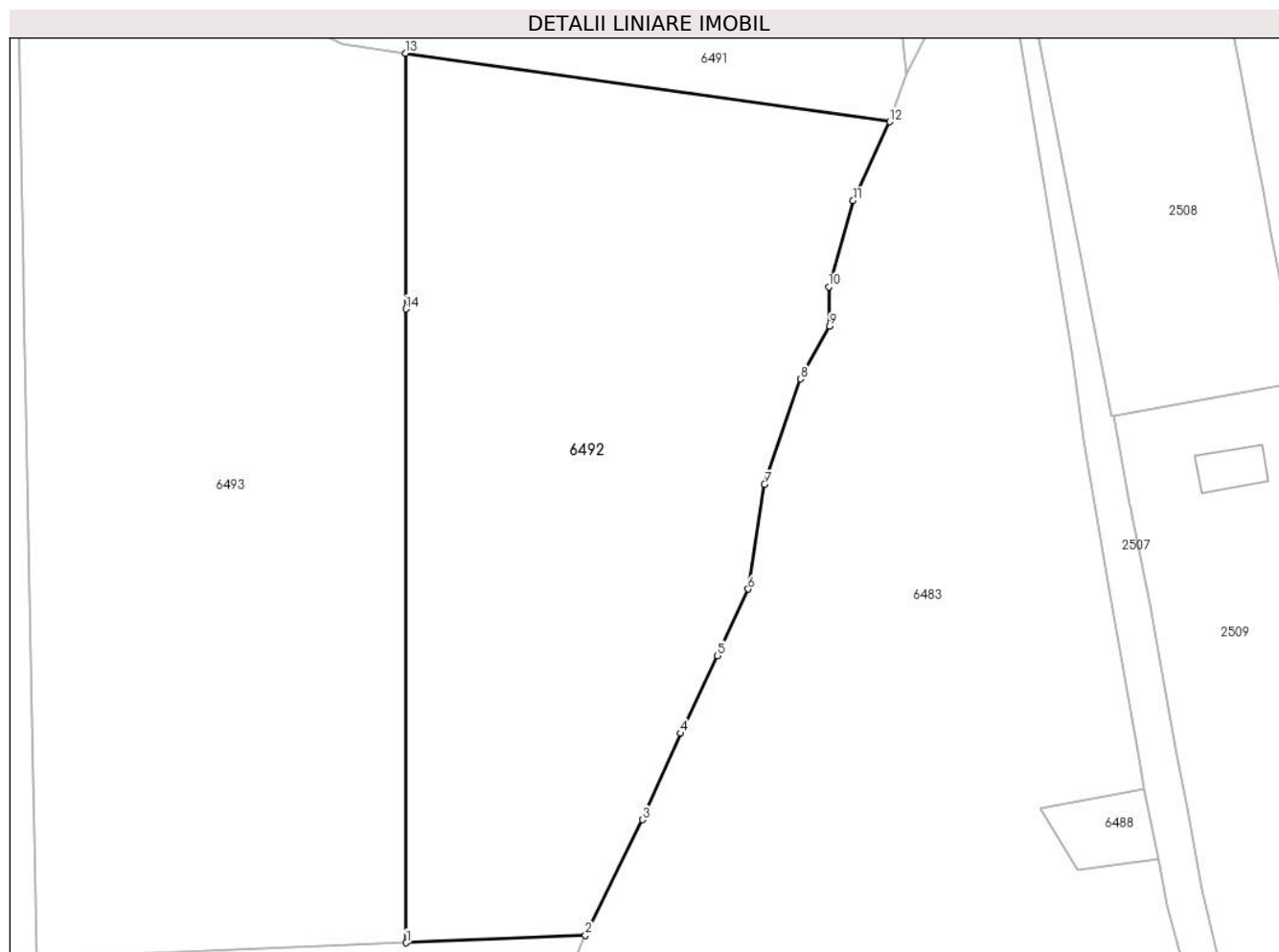
Inscrieri privind dezmembramintele dreptului de proprietate, drepturi reale de garanție și sarcini	Referințe
NU SUNT	

Anexa Nr. 1 La Partea I

Teren

Nr cadastral	Suprafața (mp)*	Observații / Referințe
	40.000	

* Suprafața este determinată în planul de proiecție Stereo 70.



Date referitoare la teren

Crt	Categorie folosință	Intra vilan	Suprafața (mp)	Tarla	Parcelă	Nr. topo	Observații / Referințe
1	padure	NU	40.000	U.P. II Mihaieni	UA 61A%, 61B%	-	

Lungime Segmente

1) Valorile lungimilor segmentelor sunt obținute din proiecție în plan.

Punct început	X / Y	Punct sfârșit	X / Y	Lungime segment (** (m)
1	579.570,26 632.896,604	2	579.636,013 632.899,29	65.808
2	579.636,013 632.899,29	3	579.657,083 632.941,766	47.415
3	579.657,083 632.941,766	4	579.670,965 632.973,469	34.609
4	579.670,965 632.973,469	5	579.684,567 633.001,966	31.577
5	579.684,567 633.001,966	6	579.695,82 633.026,415	26.914

Punct început	X / Y	Punct sfârșit	X / Y	Lungime segment (** (m)
6	579.695,82 633.026,415	7	579.701,802 633.064,826	38.874
7	579.701,802 633.064,826	8	579.715,061 633.103,534	40.916
8	579.715,061 633.103,534	9	579.725,762 633.122,928	22.15
9	579.725,762 633.122,928	10	579.725,376 633.137,348	14.425
10	579.725,376 633.137,348	11	579.734,365 633.168,999	32.903
11	579.734,365 633.168,999	12	579.747,739 633.197,978	31.916
12	579.747,739 633.197,978	13	579.570,044 633.223,119	179.465
13	579.570,044 633.223,119	14	579.570,106 633.129,273	93.846
14	579.570,106 633.129,273	1	579.570,26 632.896,604	232.669

** Lungimile segmentelor sunt determinate în planul de proiecție Stereo 70 și sunt rotunjite la 1 milimetru.

*** Distanța dintre puncte este formată din segmente cumulate ce sunt mai mici decât valoarea 1 milimetru.

**DATE DESPRE IMOBILUL NR. 6493**

Oficiul de Cadastru și Publicitate Imobiliară NEAMT
Biroul de Cadastru și Publicitate Imobiliară Targu-Neamt

A. Partea I. Descrierea imobilului

TEREN Extravilan

Adresa: Jud. Neamt

Nr. Crt	Nr cadastral Nr. topografic	Suprafața* (mp)	Observații / Referințe
A1	52559	50.000	Sector cadastral:240 Teren neimpregmuit;

B. Partea II. Proprietari și acte

Inscrieri privitoare la dreptul de proprietate și alte drepturi reale	Referințe
27354 / 09/10/2018	
Act Administrativ nr. Titlu de proprietate nr.19805, din 29/06/2018 emis de CJPSDPAT NEAMT;	
B1	A1
Intabulare, drept de PROPRIETATE, dobandit prin Reconstituire, cota actuala 1/1, cota initiala 1/1	
1) COJOCARIU IOAN	

C. Partea III. SARCINI .

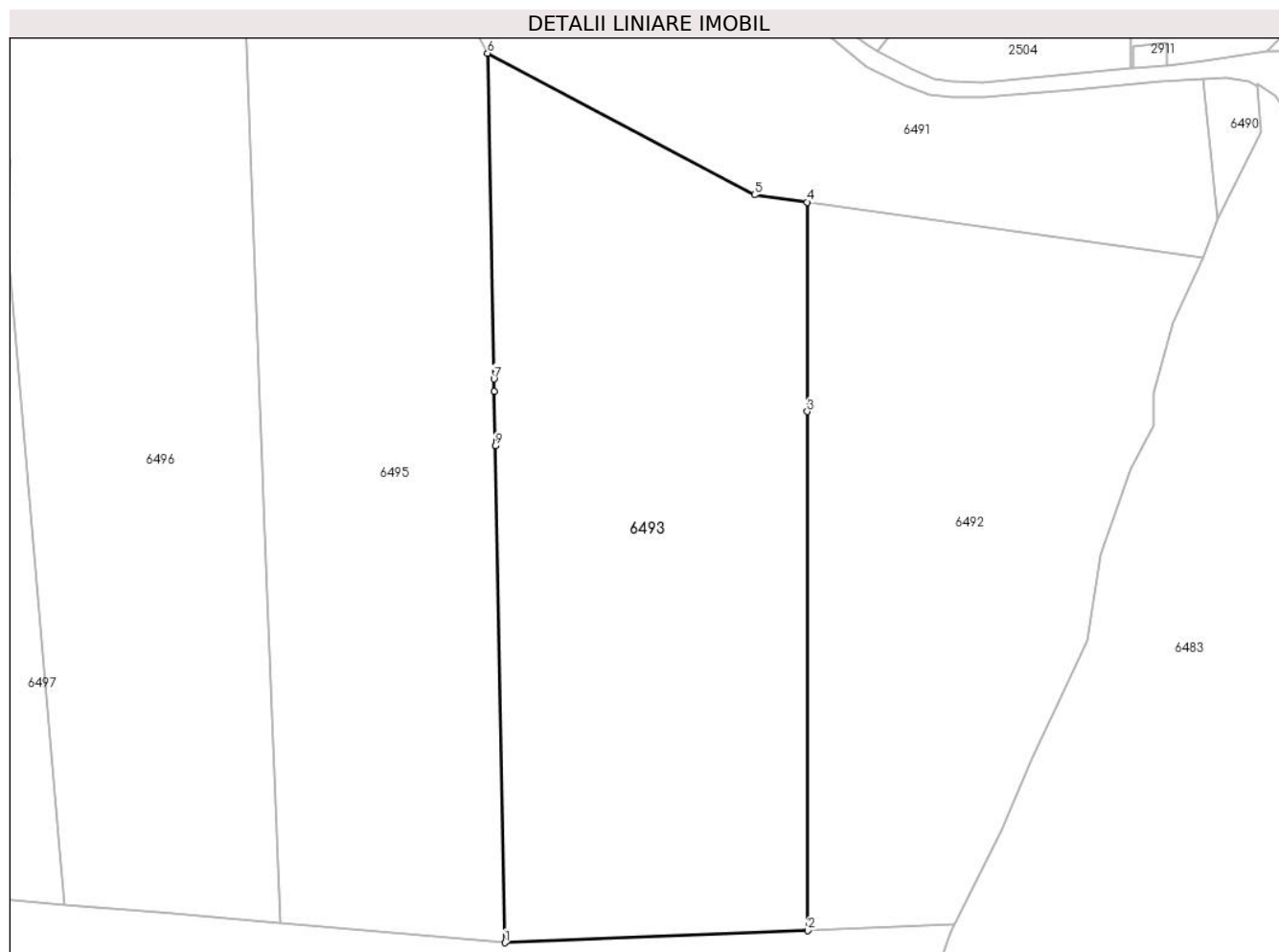
Inscrieri privind dezmembramintele dreptului de proprietate, drepturi reale de garanție și sarcini	Referințe
NU SUNT	

Anexa Nr. 1 La Partea I

Teren

Nr cadastral	Suprafața (mp)*	Observații / Referințe
52559	50.000	

* Suprafața este determinată în planul de proiecție Stereo 70.



Date referitoare la teren

Crt	Categorie folosință	Intra vilan	Suprafața (mp)	Tarla	Parcelă	Nr. topo	Observații / Referințe
1	padure	NU	15.846	-	-	-	PV 1291/31.05.2013 O.S.Pipirig, U.P. II Mihaieti, u.a. 61A%
2	padure	NU	34.154	-	-	-	O.S.Pipirig, U.P. II Mihaieti, u.a. 61B%

Lungime Segmente

1) Valorile lungimilor segmentelor sunt obținute din proiecție în plan.

Punct început	X / Y	Punct sfârșit	X / Y	Lungime segment (** (m)
1	579.434,298 632.891,023	2	579.570,26 632.896,604	136.076
2	579.570,26 632.896,604	3	579.570,106 633.129,273	232.669
3	579.570,106 633.129,273	4	579.570,044 633.223,119	93.846
4	579.570,044 633.223,119	5	579.546,472 633.226,454	23.807

Punct început	X / Y	Punct sfârșit	X / Y	Lungime segment (** (m)
5	579.546,472 633.226,454	6	579.426,611 633.289,92	135.627
6	579.426,611 633.289,92	7	579.429,426 633.143,84	146.107
7	579.429,426 633.143,84	8	579.429,535 633.138,174	5.667
8	579.429,535 633.138,174	9	579.430,005 633.113,78	24.399
9	579.430,005 633.113,78	1	579.434,298 632.891,023	222.798

** Lungimile segmentelor sunt determinate în planul de proiecție Stereo 70 și sunt rotunjite la 1 milimetru.

*** Distanța dintre puncte este formată din segmente cumulate ce sunt mai mici decât valoarea 1 milimetru.

**DATE DESPRE IMOBILUL NR. 6494**

Oficiul de Cadastru și Publicitate Imobiliară NEAMT
Biroul de Cadastru și Publicitate Imobiliară Targu-Neamt

A. Partea I. Descrierea imobilului

TEREN Necunoscut

Adresa: Loc. Dolhesti, Jud. Neamt, si extravilan UAT Pipirig

Nr. Crt	Nr cadastral Nr. topografic	Suprafața* (mp)	Observații / Referințe
A1		13.003	Sector cadastral:240 Teren neimpregmuit;

B. Partea II. Proprietari și acte

Inscrieri privitoare la dreptul de proprietate și alte drepturi reale		Referințe
/		
Act Administrativ nr. 1210, din 14/01/2013 emis de Primaria comunei Pipirig (CJSDPAT NEAMT NR.9617 / 16.11.2012, HCL NR.35 / 28.09.2012 + ANEXA);		
B1	Inscrierea provizorie, drept de PROPRIETATE, dobandit prin Lege, cota actuala 1/1, cota initiala 1/1 1) RAHĂU ECATERINA 2) VRÎNCEANU GR VIORICA	A1

C. Partea III. SARCINI .

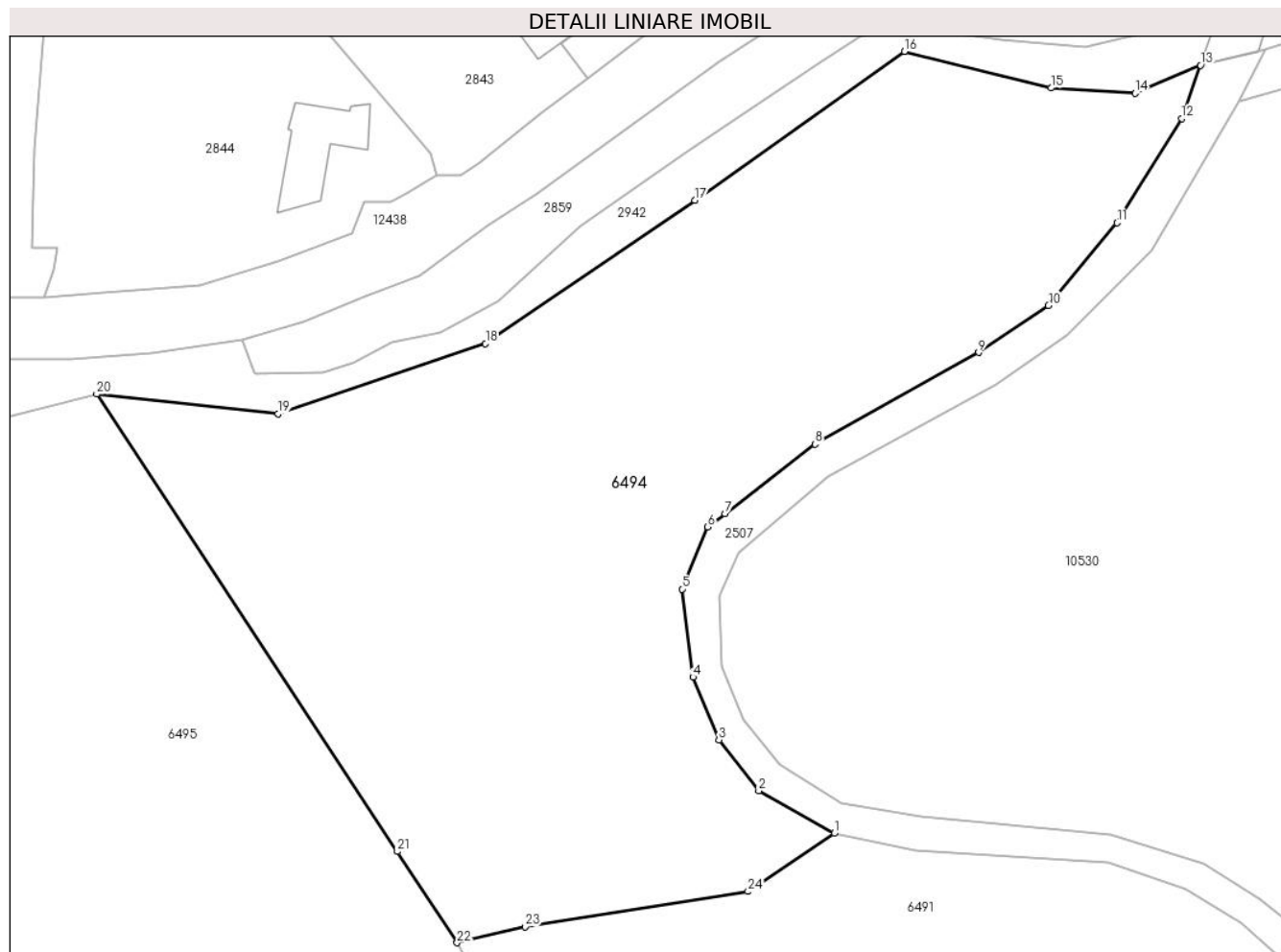
Inscrieri privind dezmembramintele dreptului de proprietate, drepturi reale de garanție și sarcini	Referințe
NU SUNT	

Anexa Nr. 1 La Partea I

Teren

Nr cadastral	Suprafața (mp)*	Observații / Referințe
	13.003	

* Suprafața este determinată în planul de proiecție Stereo 70.



Date referitoare la teren

Crt	Categorie folosință	Intravilan	Suprafața (mp)	Tarla	Parcelă	Nr. topo	Observații / Referințe
1	padure	DA	354	U.P. II Mihaieni	UA 61C%, 62RR%	-	
2	padure	NU	12.649	U.P. II Mihaieni	UA 61C%, 62RR%	-	

Lungime Segmente

1) Valorile lungimilor segmentelor sunt obținute din proiecție în plan.

Punct început	X / Y	Punct sfârșit	X / Y	Lungime segment (** (m)
1	579.482,708 633.333,99	2	579.468,945 633.341,745	15.797
3	579.461,694 633.350,991	4	579.456,981 633.362,433	12.375
5	579.454,979 633.378,462	6	579.459,668 633.389,793	12.263
7	579.462,804 633.392,203	8	579.479,234 633.404,826	20.719

Punct început	X / Y	Punct sfârșit	X / Y	Lungime segment (** (m)
2	579.468,945 633.341,745	3	579.461,694 633.350,991	11.75
4	579.456,981 633.362,433	5	579.454,979 633.378,462	16.154
6	579.459,668 633.389,793	7	579.462,804 633.392,203	3.955
8	579.479,234 633.404,826	9	579.509,034 633.421,547	34.171

Punct început	X / Y	Punct sfârșit	X / Y	Lungime segment (** (m)
9	579.509,034 633.421,547	10	579.521,78 633.430,108	15.354
11	579.534,261 633.445,138	12	579.546,053 633.464,149	22.371
13	579.549,503 633.473,831	14	579.537,54 633.468,73	13.005
15	579.522,232 633.469,699	16	579.495,506 633.476,349	27.541
17	579.457,296 633.449,272	18	579.419,151 633.423,183	46.213
19	579.381,382 633.410,379	20	579.348,283 633.413,941	33.29
21	579.403,053 633.330,675	22	579.413,98 633.314,064	19.883
23	579.426,369 633.316,973	24	579.467,01 633.323,398	41.146

Punct început	X / Y	Punct sfârșit	X / Y	Lungime segment (** (m)
10	579.521,78 633.430,108	11	579.534,261 633.445,138	19.537
12	579.546,053 633.464,149	13	579.549,503 633.473,831	10.278
14	579.537,54 633.468,73	15	579.522,232 633.469,699	15.339
16	579.495,506 633.476,349	17	579.457,296 633.449,272	46.831
18	579.419,151 633.423,183	19	579.381,382 633.410,379	39.88
20	579.348,283 633.413,941	21	579.403,053 633.330,675	99.664
22	579.413,98 633.314,064	23	579.426,369 633.316,973	12.726
24	579.467,01 633.323,398	1	579.482,708 633.333,99	18.937

** Lungimile segmentelor sunt determinate în planul de proiecție Stereo 70 și sunt rotunjite la 1 milimetru.

*** Distanța dintre puncte este formată din segmente cumulate ce sunt mai mici decât valoarea 1 milimetru.

**DATE DESPRE IMOBILUL NR. 6495**

Oficiul de Cadastru și Publicitate Imobiliară NEAMT
Biroul de Cadastru și Publicitate Imobiliară Targu-Neamt

A. Partea I. Descrierea imobilului

TEREN Extravilan

Adresa: Jud. Neamt

Nr. Crt	Nr cadastral Nr. topografic	Suprafața* (mp)	Observații / Referințe
A1	52551	50.000	Sector cadastral:240 Teren neimprejmuit;

B. Partea II. Proprietari și acte

Inscrieri privitoare la dreptul de proprietate și alte drepturi reale	Referințe
23322 / 27/08/2018	
Act Administrativ nr. Titlu Proprietate nr. 19725, din 18/06/2018 emis de CJPSDPAT NEAMT;	
B1	A1
Intabulare, drept de PROPRIETATE, dobandit prin Reconstituire, cota actuala 1/1, cota initiala 1/1	
1) SANDU EVA	

C. Partea III. SARCINI .

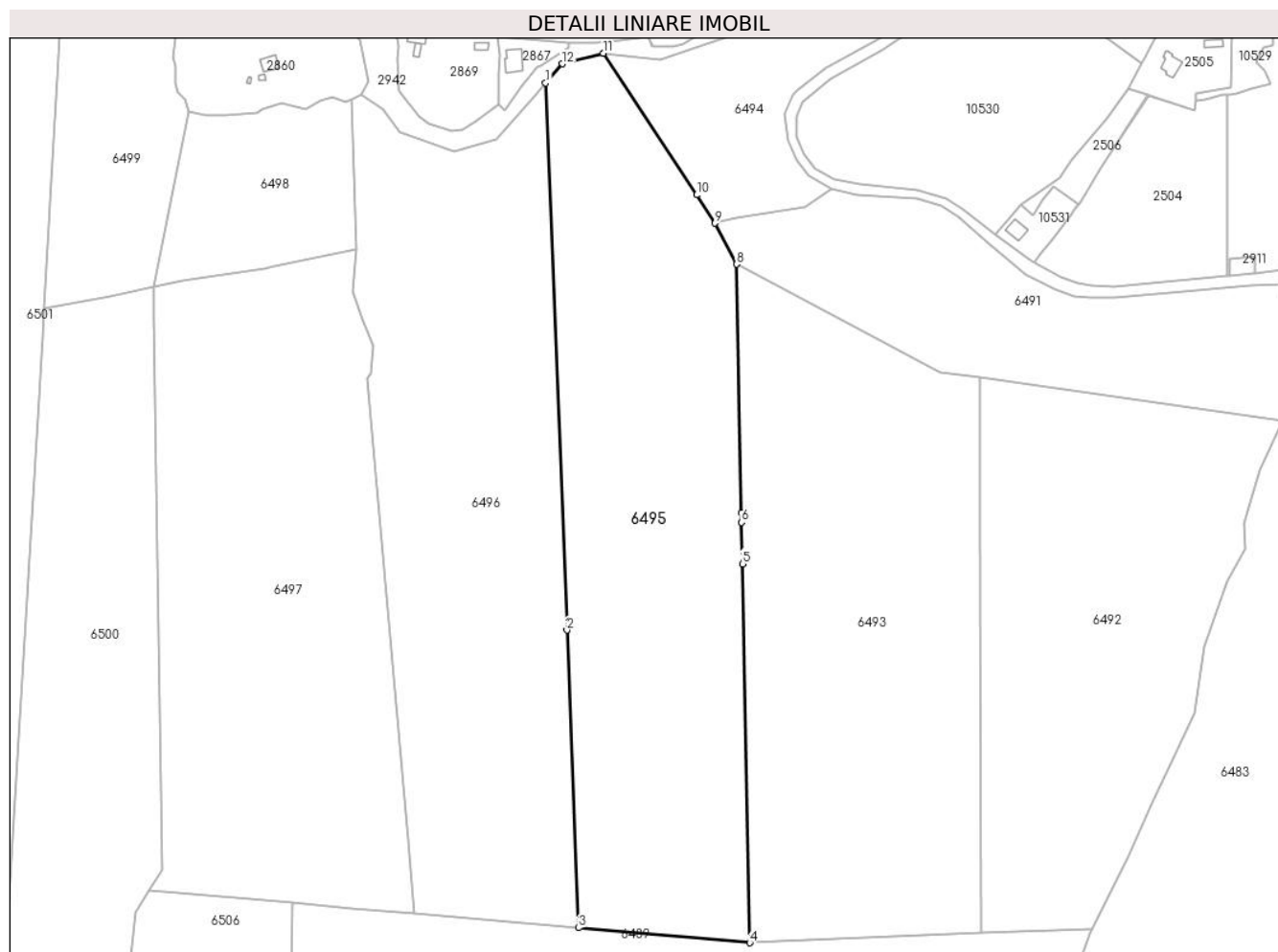
Inscrieri privind dezmembramintele dreptului de proprietate, drepturi reale de garanție și sarcini	Referințe
NU SUNT	

Anexa Nr. 1 La Partea I

Teren

Nr cadastral	Suprafața (mp)*	Observații / Referințe
52551	50.000	

* Suprafața este determinată în planul de proiecție Stereo 70.



Date referitoare la teren

Crt	Categorie folosință	Intravilan	Suprafața (mp)	Tarla	Parcelă	Nr. topo	Observații / Referințe
1	padure	NU	5.557	-	-	-	PV 1293/31.05.2013 O.S.Pipirig,U.P. II Mihaieti, u.a.61C%
2	padure	NU	1.591	-	-	-	O.S.Pipirig,U.P. II Mihaieti, u.a.61RR%
3	padure	NU	23.142	-	-	-	O.S.Pipirig,U.P. II Mihaieti, u.a.61A%
4	padure	NU	19.710	-	-	-	O.S.Pipirig,U.P. II Mihaieti, u.a.61B%

Lungime Segmente

1) Valorile lungimilor segmentelor sunt obținute din proiecție în plan.

Punct început	X / Y	Punct sfârșit	X / Y	Lungime segment (** (m)
1	579.314,242 633.396,431	2	579.326,745 633.074,79	321.884
2	579.326,745 633.074,79	3	579.333,546 632.899,811	175.111
3	579.333,546 632.899,811	4	579.434,298 632.891,023	101.135

Punct început	X / Y	Punct sfârșit	X / Y	Lungime segment (** (m)
4	579.434,298 632.891,023	5	579.430,005 633.113,78	222.798
5	579.430,005 633.113,78	6	579.429,535 633.138,174	24.399
6	579.429,535 633.138,174	7	579.429,426 633.143,84	5.667
7	579.429,426 633.143,84	8	579.426,611 633.289,92	146.107
8	579.426,611 633.289,92	9	579.413,98 633.314,064	27.248
9	579.413,98 633.314,064	10	579.403,053 633.330,675	19.883
10	579.403,053 633.330,675	11	579.348,283 633.413,941	99.664
11	579.348,283 633.413,941	12	579.324,056 633.407,709	25.016
12	579.324,056 633.407,709	1	579.314,242 633.396,431	14.95

** Lungimile segmentelor sunt determinate în planul de proiecție Stereo 70 și sunt rotunjite la 1 milimetru.

*** Distanța dintre puncte este formată din segmente cumulate ce sunt mai mici decât valoarea 1 milimetru.

**DATE DESPRE IMOBILUL NR. 6496**

Oficiul de Cadastru și Publicitate Imobiliară NEAMT
Biroul de Cadastru și Publicitate Imobiliară Targu-Neamt

A. Partea I. Descrierea imobilului

TEREN Extravilan

Adresa: Jud. Neamt

Nr. Crt	Nr cadastral Nr. topografic	Suprafața* (mp)	Observații / Referințe
A1	52550	50.000	Sector cadastral:240 Teren neimpregmuit;

B. Partea II. Proprietari și acte

Inscrieri privitoare la dreptul de proprietate și alte drepturi reale	Referințe
1869 / 31/01/2020	
Act Administrativ nr. Titlu de proprietate nr. 21013, din 26/11/2019 emis de CJPSDPAT NEAMT;	
B1	A1
Intabulare, drept de PROPRIETATE, dobandit prin Reconstituire, cota actuala 1/1, cota initiala 1/1	
1) PLEȘCA ION	

C. Partea III. SARCINI .

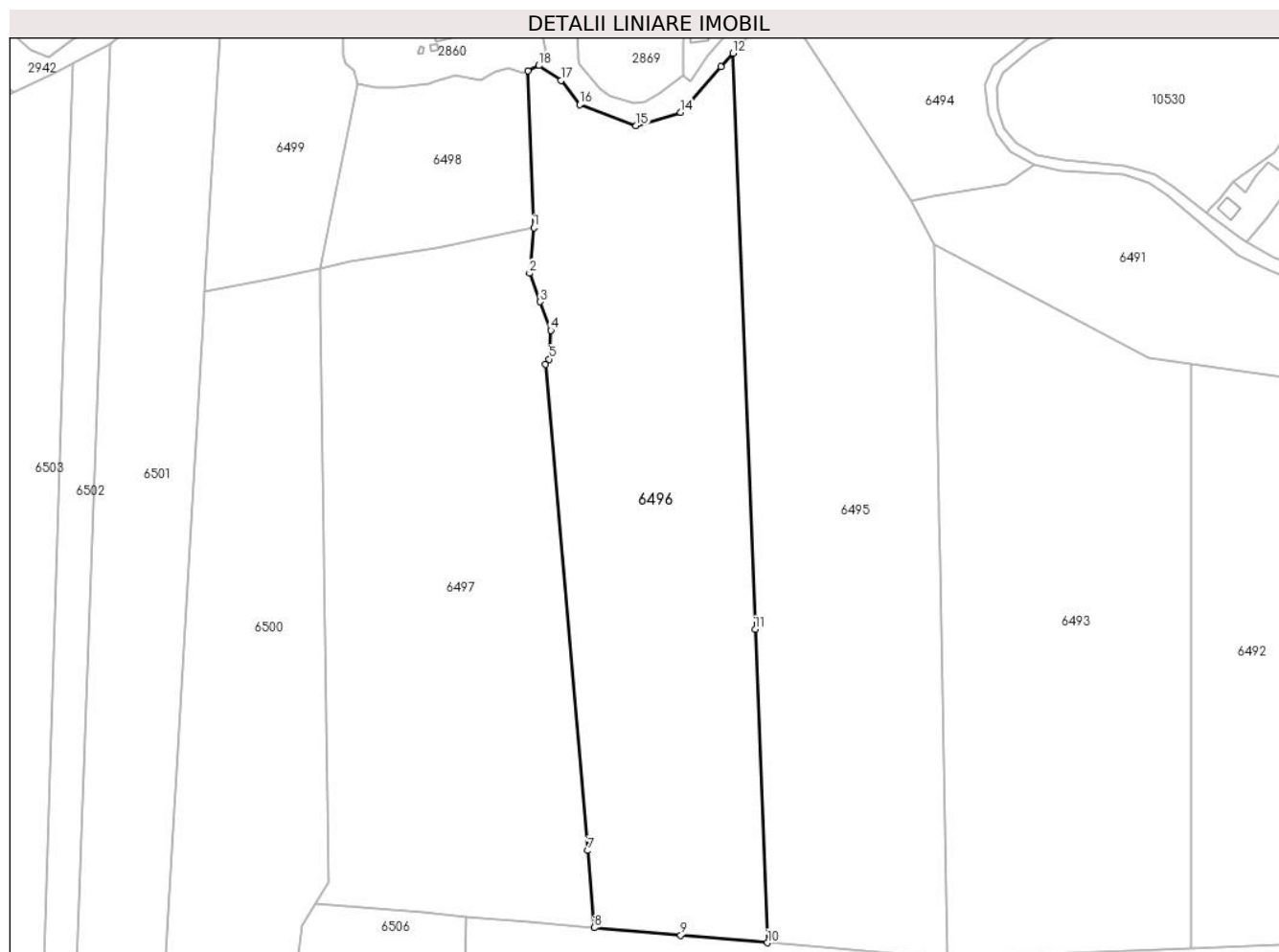
Inscrieri privind dezmembramintele dreptului de proprietate, drepturi reale de garanție și sarcini	Referințe
NU SUNT	

Anexa Nr. 1 La Partea I

Teren

Nr cadastral	Suprafața (mp)*	Observații / Referințe
52550	50.000	

* Suprafața este determinată în planul de proiecție Stereo 70.



Date referitoare la teren

Crt	Categorie folosință	Intravilan	Suprafața (mp)	Tarla	Parcelă	Nr. topo	Observații / Referințe
1	padure	NU	4.187	-	-	-	PV 1288/31.05.2013 O.S.Pipirig,U.P. II Mihaieti, u.a.62C%
2	padure	NU	3.118	-	-	-	O.S.Pipirig,U.P. II Mihaieti, u.a.61C%
3	padure	NU	2.370	-	-	-	O.S.Pipirig,U.P. II Mihaieti, u.a.62RR%
4	padure	NU	28.781	-	-	-	O.S.Pipirig, U.P. II Mihaieti, u.a. 61A%
5	padure	NU	11.544	-	-	-	O.S.Pipirig,U.P. II Mihaieti, u.a.61B%

Lungime Segmente

1) Valorile lungimilor segmentelor sunt obținute din proiecție în plan.

Punct început	X / Y	Punct sfârșit	X / Y	Lungime segment (** (m)
1	579.203,046 633.299,004	2	579.200,655 633.273,611	25.505
2	579.200,655 633.273,611	3	579.206,615 633.257,703	16.988

Punct început	X / Y	Punct sfârșit	X / Y	Lungime segment (** (m)
3	579.206,615 633.257,703	4	579.212,6 633.241,729	17.058
4	579.212,6 633.241,729	5	579.211,593 633.225,613	16.147
5	579.211,593 633.225,613	6	579.209,632 633.222,794	3.434
6	579.209,632 633.222,794	7	579.233,094 632.951,289	272.517
7	579.233,094 632.951,289	8	579.236,814 632.908,25	43.199
8	579.236,814 632.908,25	9	579.285,18 632.904,031	48.55
9	579.285,18 632.904,031	10	579.333,546 632.899,811	48.55
10	579.333,546 632.899,811	11	579.326,745 633.074,79	175.111
11	579.326,745 633.074,79	12	579.314,242 633.396,431	321.884
12	579.314,242 633.396,431	13	579.307,629 633.388,832	10.074
13	579.307,629 633.388,832	14	579.284,923 633.363,403	34.091
14	579.284,923 633.363,403	15	579.260,247 633.356,003	25.762
15	579.260,247 633.356,003	16	579.228,754 633.367,711	33.599
16	579.228,754 633.367,711	17	579.218,225 633.381,211	17.12
17	579.218,225 633.381,211	18	579.205,913 633.389,552	14.871
18	579.205,913 633.389,552	19	579.199,79 633.386,718	6.747
19	579.199,79 633.386,718	1	579.203,046 633.299,004	87.774

** Lungimile segmentelor sunt determinate în planul de proiecție Stereo 70 și sunt rotunjite la 1 milimetru.

*** Distanța dintre puncte este formată din segmente cumulate ce sunt mai mici decât valoarea 1 milimetru.

**DATE DESPRE IMOBILUL NR. 6497**

Oficiul de Cadastru și Publicitate Imobiliară NEAMT
Biroul de Cadastru și Publicitate Imobiliară Targu-Neamt

A. Partea I. Descrierea imobilului

TEREN Extravilan

Adresa: Jud. Neamt

Nr. Crt	Nr cadastral Nr. topografic	Suprafața* (mp)	Observații / Referințe
A1	52558	50.000	Sector cadastral:240 Teren neimpregmuit;

B. Partea II. Proprietari și acte

Inscrieri privitoare la dreptul de proprietate și alte drepturi reale		Referințe
7916 / 19/03/2019		
Act Administrativ nr. Titlu Proprietate nr. 20024, din 21/01/2019 emis de CJPSDPAT NEAMT (act administrativ nr Certificat deces nr. 23 din 26.04.2011, emis de Primăria Com. Pipirig);		
B1	Intabulare, drept de PROPRIETATE, dobandit prin Reconstituire, cota actuala 1/1, cota initiala 1/1 1) LIPAN EVA 2) NEGRU ILIE, * Decedat	A1

C. Partea III. SARCINI .

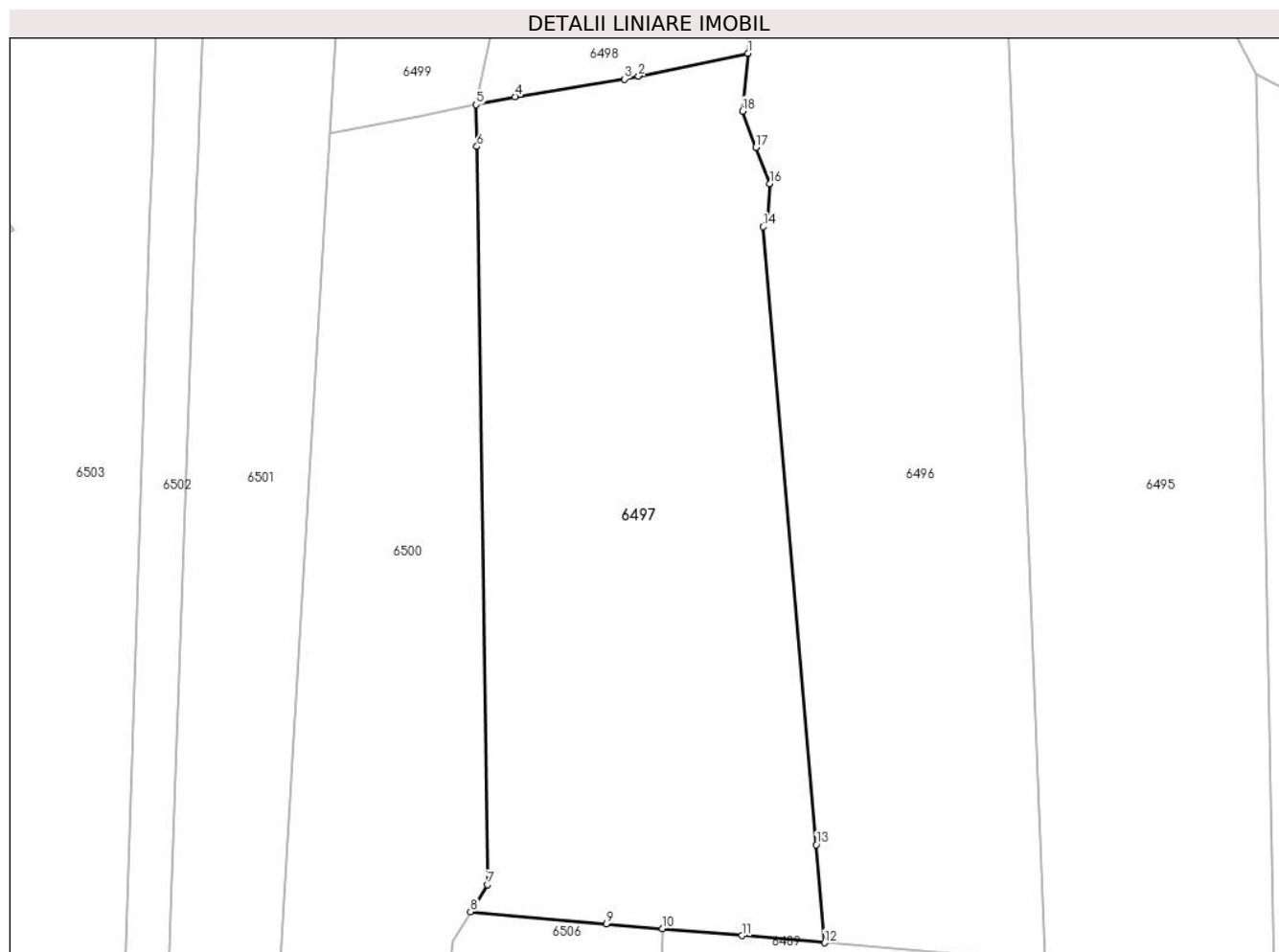
Inscrieri privind dezmembramintele dreptului de proprietate, drepturi reale de garanție și sarcini	Referințe
NU SUNT	

Anexa Nr. 1 La Partea I

Teren

Nr cadastral	Suprafața (mp)*	Observații / Referințe
52558	50.000	

* Suprafața este determinată în planul de proiecție Stereo 70.



Date referitoare la teren

Crt	Categorie folosință	Intravilan	Suprafața (mp)	Tarla	Parcelă	Nr. topo	Observații / Referințe
1	padure	NU	2.361	-	-	-	PV 1287/31.05.2013 O.S.Pipirig,U.P. II Mihaieti, u.a.62RR%
2	padure	NU	23.235	-	-	-	O.S.Pipirig,U.P. II Mihaieti, u.a.62A%
3	padure	NU	22.285	-	-	-	O.S.Pipirig,U.P. II Mihaieti, u.a.61A%
4	padure	NU	2.119	-	-	-	O.S.Pipirig,U.P. II Mihaieti, u.a.61B%

Lungime Segmente

1) Valorile lungimilor segmentelor sunt obținute din proiecție în plan.

Punct început	X / Y	Punct sfârșit	X / Y	Lungime segment (** (m)
1	579.203,046 633.299,004	2	579.154,954 633.288,973	49.127
2	579.154,954 633.288,973	3	579.148,716 633.287,672	6.372
3	579.148,716 633.287,672	4	579.100,667 633.279,952	48.665

Punct început	X / Y	Punct sfârșit	X / Y	Lungime segment (** (m)
4	579.100,667 633.279,952	5	579.083,622 633.276,387	17.414
5	579.083,622 633.276,387	6	579.083,882 633.258,061	18.328
6	579.083,882 633.258,061	7	579.088,482 632.933,857	324.237
7	579.088,482 632.933,857	8	579.081,131 632.921,83	14.096
8	579.081,131 632.921,83	9	579.140,763 632.916,628	59.858
9	579.140,763 632.916,628	10	579.165,445 632.914,475	24.776
10	579.165,445 632.914,475	11	579.200,395 632.911,427	35.083
11	579.200,395 632.911,427	12	579.236,814 632.908,25	36.557
12	579.236,814 632.908,25	13	579.233,094 632.951,289	43.199
13	579.233,094 632.951,289	14	579.209,632 633.222,794	272.517
14	579.209,632 633.222,794	15	579.211,593 633.225,613	3.434
15	579.211,593 633.225,613	16	579.212,6 633.241,729	16.147
16	579.212,6 633.241,729	17	579.206,615 633.257,703	17.058
17	579.206,615 633.257,703	18	579.200,655 633.273,611	16.988
18	579.200,655 633.273,611	1	579.203,046 633.299,004	25.505

** Lungimile segmentelor sunt determinate în planul de proiecție Stereo 70 și sunt rotunjite la 1 milimetru.

*** Distanța dintre puncte este formată din segmente cumulate ce sunt mai mici decât valoarea 1 milimetru.

**DATE DESPRE IMOBILUL NR. 6498**

Oficiul de Cadastru și Publicitate Imobiliară NEAMT
Biroul de Cadastru și Publicitate Imobiliară Targu-Neamt

A. Partea I. Descrierea imobilului

TEREN Necunoscut

Adresa: Loc. Pluton, Jud. Neamt, si extravilan UAT Pipirig

Nr. Crt	Nr cadastral Nr. topografic	Suprafața* (mp)	Observații / Referințe
A1	52602	10.000	Sector cadastral:240 Teren neimprejmuit;

B. Partea II. Proprietari și acte

Inscrieri privitoare la dreptul de proprietate și alte drepturi reale		Referințe
17225 / 27/06/2019		
Act Administrativ nr. Titlu Proprietate nr. 20371, din 22/04/2019 emis de CJPSDPAT NEAMT;		
B1	Intabulare, drept de PROPRIETATE, dobandit prin Reconstituire, cota actuala 1/1, cota initiala 1/1	A1
	1) STANOAIA MARIA 2) APETREI IOAN 3) APETREI VASILE 4) CREANGĂ MARICICA 5) GABOR ANA	

C. Partea III. SARCINI .

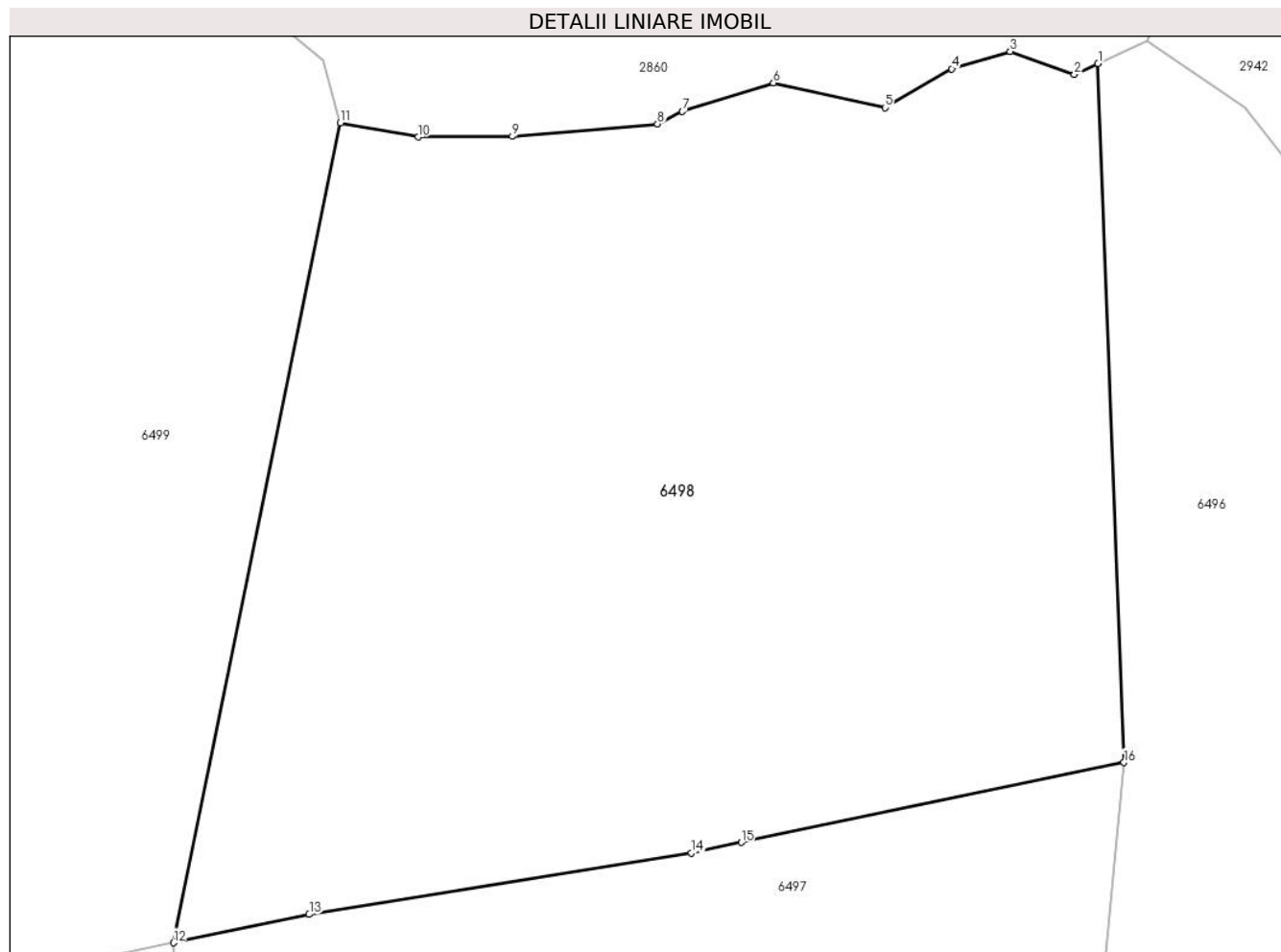
Inscrieri privind dezmembramintele dreptului de proprietate, drepturi reale de garanție și sarcini	Referințe
NU SUNT	

Anexa Nr. 1 La Partea I

Teren

Nr cadastral	Suprafața (mp)*	Observații / Referințe
52602	10.000	

* Suprafața este determinată în planul de proiecție Stereo 70.



Date referitoare la teren

Crt	Categorie folosință	Intra vilan	Suprafața (mp)	Tarla	Parcelă	Nr. topo	Observații / Referințe
1	padure	DA	184	-	-	-	PV 1295/22.07.2013 O.S.Pipirig,U.P. II Mihaieti, u.a.62C%
2	padure	NU	9.816	-	-	-	PV 1295/22.07.2013 O.S.Pipirig,U.P. II Mihaieti, u.a.62C%

Lungime Segmente

1) Valorile lungimilor segmentelor sunt obținute din proiecție în plan.

Punct început	X / Y	Punct sfârșit	X / Y	Lungime segment (** (m)
1	579.199,79 633.386,718	2	579.196,835 633.385,35	3.256
2	579.196,835 633.385,35	3	579.188,748 633.388,257	8.594
3	579.188,748 633.388,257	4	579.181,414 633.386,068	7.654
4	579.181,414 633.386,068	5	579.173,018 633.381,203	9.704

Punct început	X / Y	Punct sfârșit	X / Y	Lungime segment (** (m)
5	579.173,018 633.381,203	6	579.159,008 633.384,321	14.353
6	579.159,008 633.384,321	7	579.147,576 633.380,718	11.986
7	579.147,576 633.380,718	8	579.144,447 633.379,152	3.499
8	579.144,447 633.379,152	9	579.126,201 633.377,589	18.313
9	579.126,201 633.377,589	10	579.114,378 633.377,513	11.823
10	579.114,378 633.377,513	11	579.104,597 633.379,301	9.943
11	579.104,597 633.379,301	12	579.083,622 633.276,387	105.03
12	579.083,622 633.276,387	13	579.100,667 633.279,952	17.414
13	579.100,667 633.279,952	14	579.148,716 633.287,672	48.665
14	579.148,716 633.287,672	15	579.154,954 633.288,973	6.372
15	579.154,954 633.288,973	16	579.203,046 633.299,004	49.127
16	579.203,046 633.299,004	1	579.199,79 633.386,718	87.774

** Lungimile segmentelor sunt determinate în planul de proiecție Stereo 70 și sunt rotunjite la 1 milimetru.

*** Distanța dintre puncte este formată din segmente cumulate ce sunt mai mici decât valoarea 1 milimetru.

**DATE DESPRE IMOBILUL NR. 6499**

Oficiul de Cadastru și Publicitate Imobiliară NEAMT
Biroul de Cadastru și Publicitate Imobiliară Targu-Neamt

A. Partea I. Descrierea imobilului

TEREN Necunoscut

Adresa: Loc. Pluton, Jud. Neamt, si extravilan UAT Pipirig

Nr. Crt	Nr cadastral Nr. topografic	Suprafața* (mp)	Observații / Referințe
A1		11.997	Sector cadastral:240 Teren neimpregmuit;

B. Partea II. Proprietari și acte

Inscrieri privitoare la dreptul de proprietate și alte drepturi reale		Referințe
/		
Act Administrativ nr. 1210, din 14/01/2013 emis de Primaria comunei Pipirig (CJSDPAT NEAMT NR.9617 / 16.11.2012, HCL NR.35 / 28.09.2012 + ANEXA);		
B1	Inscrierea provizorie, drept de PROPRIETATE, dobandit prin Lege, cota actuala 1/1, cota initiala 1/1 1) RAHĂU ECATERINA 2) VRÎNCEANU GR VIORICA	A1

C. Partea III. SARCINI .

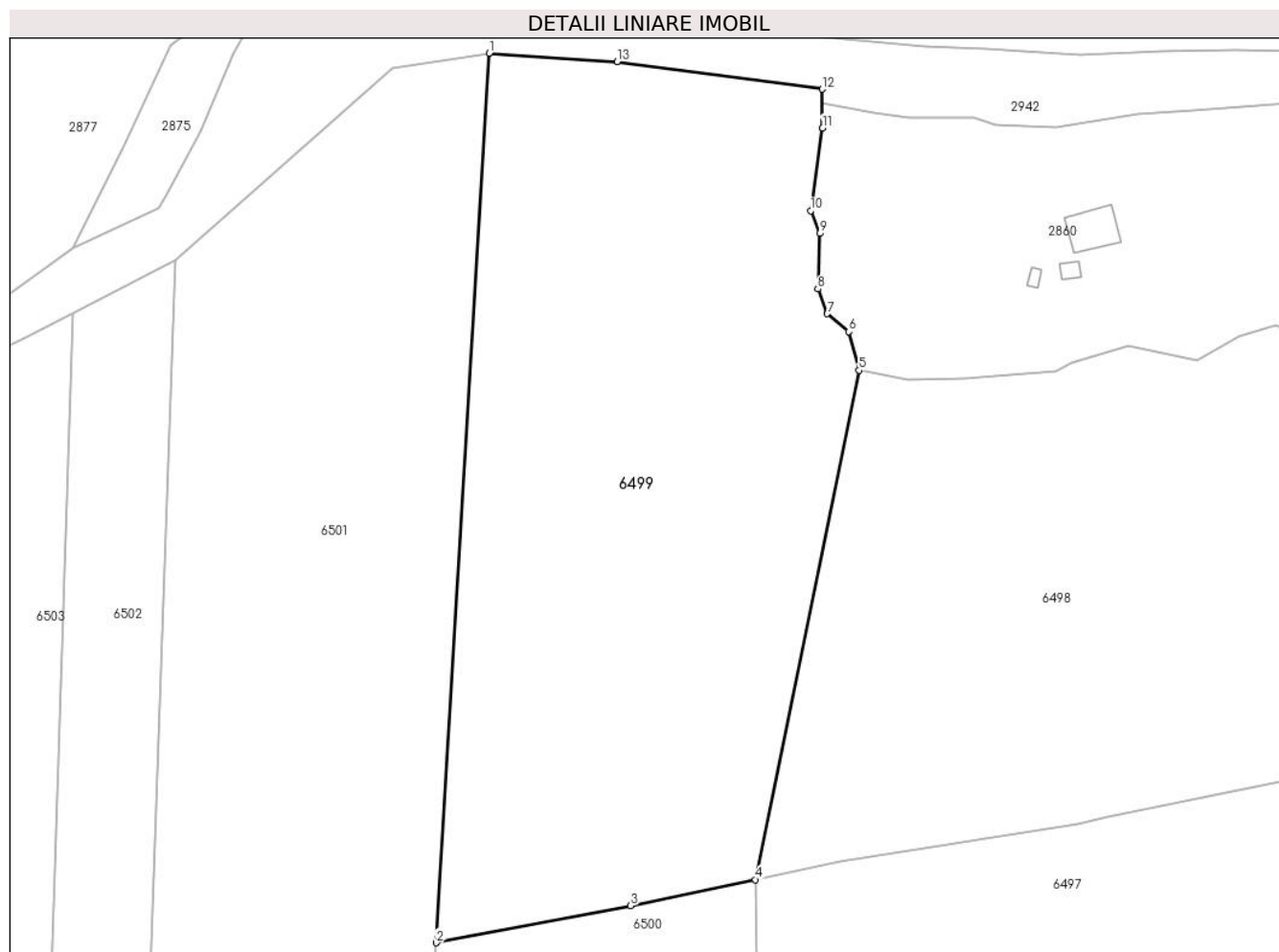
Inscrieri privind dezmembramintele dreptului de proprietate, drepturi reale de garanție și sarcini	Referințe
NU SUNT	

Anexa Nr. 1 La Partea I

Teren

Nr cadastral	Suprafața (mp)*	Observații / Referințe
	11.997	

* Suprafața este determinată în planul de proiecție Stereo 70.



Date referitoare la teren

Crt	Categorie folosință	Intravilan	Suprafața (mp)	Tarla	Parcelă	Nr. topo	Observații / Referințe
1	padure	DA	3.295	U.P. II Mihaiieți	UA 62C%	-	
2	padure	NU	8.702	U.P. II Mihaiieți	UA 62C%	-	

Lungime Segmente

1) Valorile lungimilor segmentelor sunt obținute din proiecție în plan.

Punct început	X / Y	Punct sfârșit	X / Y	Lungime segment (** (m))
1	579.029,798 633.443,353	2	579.019,142 633.263,618	180.051
2	579.019,142 633.263,618	3	579.058,41 633.271,115	39.977
3	579.058,41 633.271,115	4	579.083,622 633.276,387	25.757
4	579.083,622 633.276,387	5	579.104,597 633.379,301	105.03

Punct început	X / Y	Punct sfârșit	X / Y	Lungime segment (** (m)
5	579.104,597 633.379,301	6	579.102,483 633.387,076	8.057
6	579.102,483 633.387,076	7	579.098,154 633.390,706	5.65
7	579.098,154 633.390,706	8	579.096,302 633.395,696	5.323
8	579.096,302 633.395,696	9	579.096,65 633.406,933	11.242
9	579.096,65 633.406,933	10	579.094,834 633.411,521	4.934
10	579.094,834 633.411,521	11	579.097,229 633.428,259	16.908
11	579.097,229 633.428,259	12	579.097,171 633.436,103	7.844
12	579.097,171 633.436,103	13	579.055,68 633.441,679	41.864
13	579.055,68 633.441,679	1	579.029,798 633.443,353	25.936

** Lungimile segmentelor sunt determinate în planul de proiecție Stereo 70 și sunt rotunjite la 1 milimetru.

*** Distanța dintre puncte este formată din segmente cumulate ce sunt mai mici decât valoarea 1 milimetru.

**DATE DESPRE IMOBILUL NR. 6500**

Oficiul de Cadastru și Publicitate Imobiliară NEAMT
Biroul de Cadastru și Publicitate Imobiliară Targu-Neamt

A. Partea I. Descrierea imobilului

TEREN Extravilan

Adresa: Jud. Neamt

Nr. Crt	Nr cadastral Nr. topografic	Suprafața* (mp)	Observații / Referințe
A1		30.000	Sector cadastral:240 Teren neimpregmuit;

B. Partea II. Proprietari și acte

Inscrieri privitoare la dreptul de proprietate și alte drepturi reale		Referințe
/		
Act Administrativ nr. 1217, din 05/02/2013 emis de Primaria comunei Pipirig (CJSDPAT NEAMT NR.9616 / 16.11.2012, HCL NR.36 / 10.10.2012 + ANEXA);		
B1	Inscrierea provizorie, drept de PROPRIETATE, dobandit prin Lege, cota actuala 1/1, cota initiala 1/1	A1
	1) ȘUTU C IOAN 2) PAVĂL C ANA 3) DAMIAN C IOANA 4) CERBU C MARIA 5) ȘUTU C GHEORGHE 6) ȘUTU C ALEXANDRU 7) ȘUTU C SIMION	

C. Partea III. SARCINI .

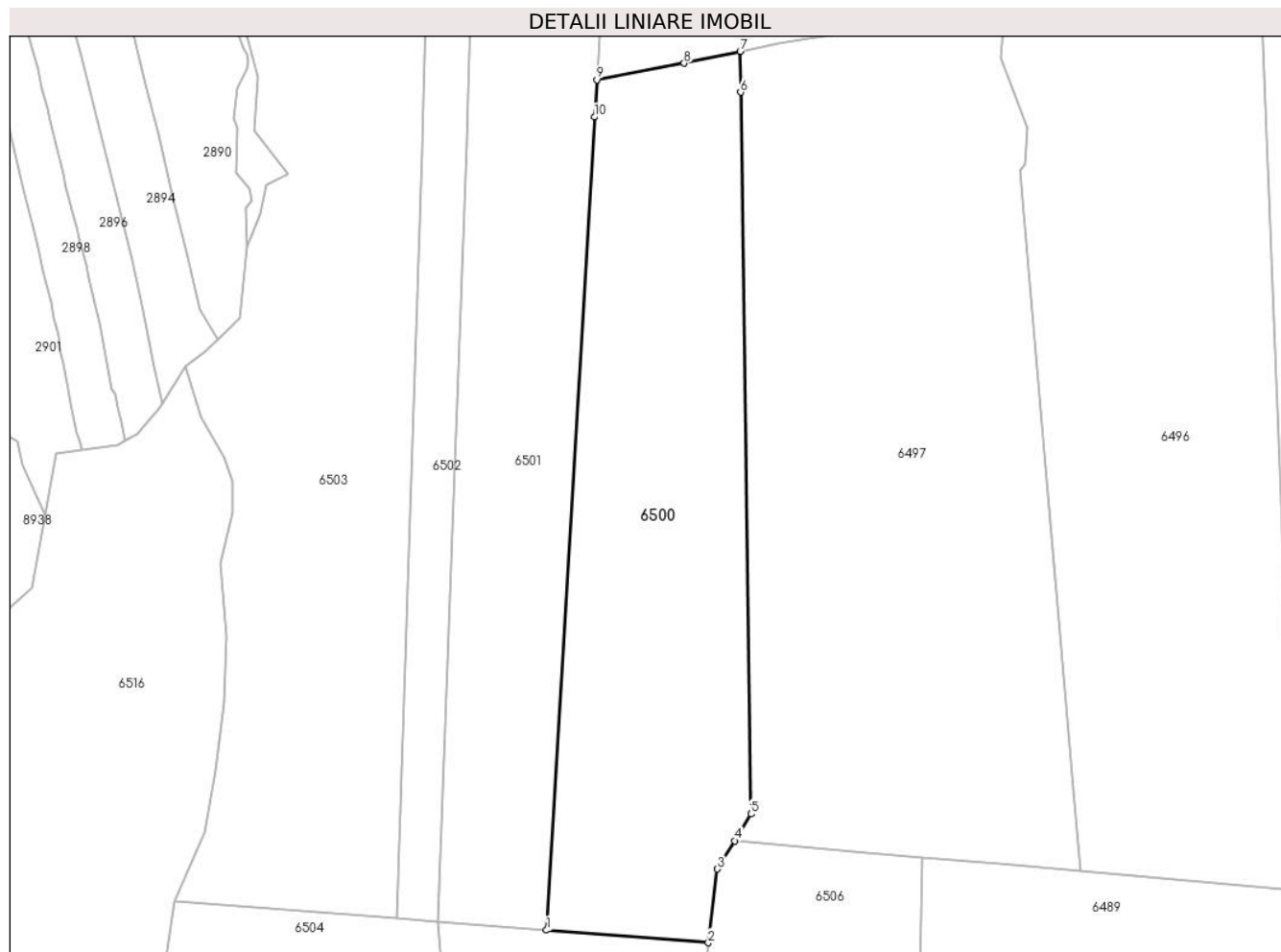
Inscrieri privind dezmembramintele dreptului de proprietate, drepturi reale de garanție și sarcini	Referințe
NU SUNT	

Anexa Nr. 1 La Partea I

Teren

Nr cadastral	Suprafața (mp)*	Observații / Referințe
	30.000	

* Suprafața este determinată în planul de proiecție Stereo 70.



Date referitoare la teren

Crt	Categorie folosință	Intravilan	Suprafața (mp)	Tarla	Parcelă	Nr. topo	Observații / Referințe
1	padure	NU	30.000	U.P. II Mihaieni	UA 62A%, 62RR%	-	

Lungime Segmente

1) Valorile lungimilor segmentelor sunt obținute din proiecție în plan.

Punct început	X / Y	Punct sfârșit	X / Y	Lungime segment (** (m)
1	578.996,497 632.881,663	2	579.069,271 632.876,04	72.991
2	579.069,271 632.876,04	3	579.073,407 632.909,192	33.409
3	579.073,407 632.909,192	4	579.081,131 632.921,83	14.811
4	579.081,131 632.921,83	5	579.088,482 632.933,857	14.096
5	579.088,482 632.933,857	6	579.083,882 633.258,061	324.237

Punct început	X / Y	Punct sfârșit	X / Y	Lungime segment (** (m)
6	579.083,882 633.258,061	7	579.083,622 633.276,387	18.328
7	579.083,622 633.276,387	8	579.058,41 633.271,115	25.757
8	579.058,41 633.271,115	9	579.019,142 633.263,618	39.977
9	579.019,142 633.263,618	10	579.018,15 633.246,884	16.763
10	579.018,15 633.246,884	1	578.996,497 632.881,663	365.862

** Lungimile segmentelor sunt determinate în planul de proiecție Stereo 70 și sunt rotunjite la 1 milimetru.

*** Distanța dintre puncte este formată din segmente cumulate ce sunt mai mici decât valoarea 1 milimetru.

**DATE DESPRE IMOBILUL NR. 6501**

Oficiul de Cadastru și Publicitate Imobiliară NEAMT
Biroul de Cadastru și Publicitate Imobiliară Targu-Neamt

A. Partea I. Descrierea imobilului

TEREN Necunoscut

Adresa: Loc. Pluton, Jud. Neamt, si xtravilan UAT Pipirig

Nr. Crt	Nr cadastral Nr. topografic	Suprafața* (mp)	Observații / Referințe
A1	52600	30.000	Sector cadastral:240 Teren neimpregmuit;

B. Partea II. Proprietari și acte

Inscrieri privitoare la dreptul de proprietate și alte drepturi reale	Referințe
25374 / 03/11/2021	
Act Administrativ nr. Titlu de proprietate nr. 22119, din 20/09/2021 emis de CJPSDPAT NEAMT (act administrativ nr Certificat de deces nr. 46 din 14.09.2012, emis de Primăria Comunei Pipirig);	
B1	A1
Intabulare, drept de PROPRIETATE, dobandit prin Reconstituire, cota actuala 1/1, cota initiala 1/1	
1) POPA GHEORGHE	
2) POPA VASILE	
3) POPA ION, decedat	
4) SUCIU VARVARA	

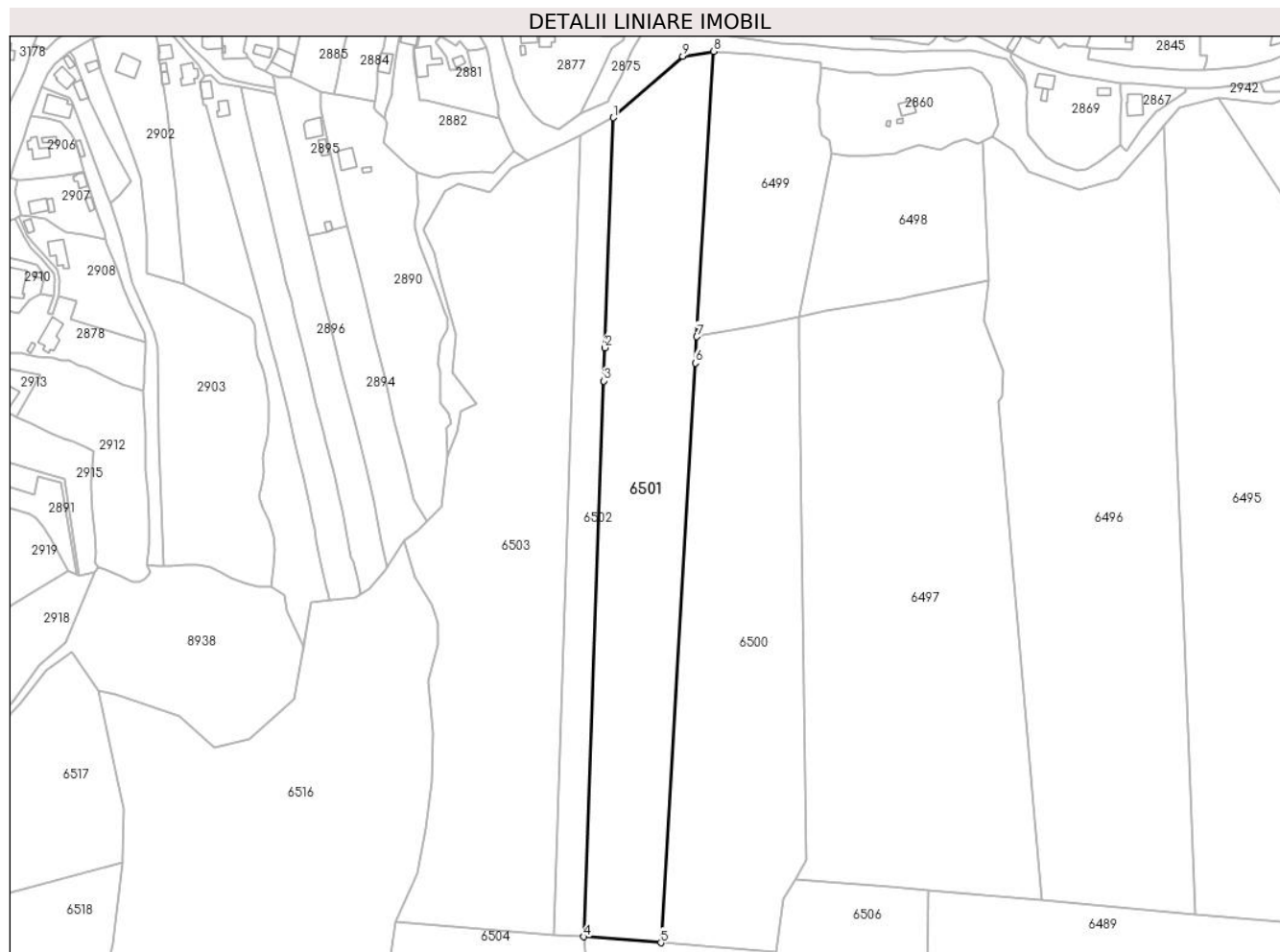
C. Partea III. SARCINI .

Inscrieri privind dezmembramintele dreptului de proprietate, drepturi reale de garanție și sarcini	Referințe
NU SUNT	

Anexa Nr. 1 La Partea I**Teren**

Nr cadastral	Suprafața (mp)*	Observații / Referințe
52600	30.000	

* Suprafața este determinată în planul de proiecție Stereo 70.

**Date referitoare la teren**

Crt	Categorie folosință	Intravilan	Suprafața (mp)	Tarla	Parcelă	Nr. topo	Observații / Referințe
1	padure	DA	2.080	-	-	-	PV 1208/09.04.2014 O.S.Pipirig,U.P. II Mihaieti, u.a.62C%
2	padure	NU	7.904	-	-	-	PV 1208/09.04.2014 O.S.Pipirig,U.P. II Mihaieti, u.a.62C%
3	padure	NU	1.076	-	-	-	O.S.Pipirig,U.P. II Mihaieti, u.a.62RR%
4	padure	NU	18.940	-	-	-	O.S.Pipirig,U.P. II Mihaieti, u.a.62A%

Lungime Segmente

1) Valorile lungimilor segmentelor sunt obținute din proiecție în plan.

Punct început	X / Y	Punct sfârșit	X / Y	Lungime segment (** (m)
1	578.966,484 633.401,64	2	578.961,238 633.256,635	145.1
2	578.961,238 633.256,635	3	578.960,481 633.235,695	20.954
3	578.960,481 633.235,695	4	578.947,809 632.885,424	350.5

Punct început	X / Y	Punct sfârșit	X / Y	Lungime segment (** (m)
4	578.947,809 632.885,424	5	578.996,497 632.881,663	48.833
5	578.996,497 632.881,663	6	579.018,15 633.246,884	365.862
6	579.018,15 633.246,884	7	579.019,142 633.263,618	16.763
7	579.019,142 633.263,618	8	579.029,798 633.443,353	180.051
8	579.029,798 633.443,353	9	579.010,355 633.440,382	19.669
9	579.010,355 633.440,382	1	578.966,484 633.401,64	58.529

** Lungimile segmentelor sunt determinate în planul de proiecție Stereo 70 și sunt rotunjite la 1 milimetru.

*** Distanța dintre puncte este formată din segmente cumulate ce sunt mai mici decât valoarea 1 milimetru.

**DATE DESPRE IMOBILUL NR. 6502**

Oficiul de Cadastru și Publicitate Imobiliară NEAMT
Biroul de Cadastru și Publicitate Imobiliară Targu-Neamt

A. Partea I. Descrierea imobilului

TEREN Necunoscut

Adresa: Loc. Pluton, Jud. Neamt, si extravilan UAT Pipirig

Nr. Crt	Nr cadastral Nr. topografic	Suprafața* (mp)	Observații / Referințe
A1	52599	10.000	Sector cadastral:240 Teren neimpregmuit;

B. Partea II. Proprietari și acte

Inscrieri privitoare la dreptul de proprietate și alte drepturi reale	Referințe
21166 / 20/09/2021	
Act Administrativ nr. TITLU DE PROPRIETATE nr. 22151, din 16/08/2021 emis de CJPSDPAT NEAMT (act administrativ nr CERTIFICAT DE DECES nr. 32 din 14.05.1973, emis de PRIMARIA PIPIRIG);	
B1	A1
Intabulare, drept de PROPRIETATE, dobandit prin Reconstituire, cota actuala 1/1, cota initiala 1/1	
1) CREANGĂ ILIE	
2) POPOVICI ANA	
3) BISTRICEANU VARVARA	

C. Partea III. SARCINI .

Inscrieri privind dezmembramintele dreptului de proprietate, drepturi reale de garanție și sarcini	Referințe
NU SUNT	

Anexa Nr. 1 La Partea I

Teren

Nr cadastral	Suprafața (mp)*	Observații / Referințe
52599	10.000	

* Suprafața este determinată în planul de proiecție Stereo 70.



Date referitoare la teren

Crt	Categorie folosință	Intravilan	Suprafața (mp)	Tarla	Parcelă	Nr. topo	Observații / Referințe
1	padure	DA	186	-	-	-	PV 1207/14.01.2013 O.S.Pipirig,U.P. II Mihaieti, u.a.62C%
2	padure	NU	2.668	-	-	-	PV 1207/14.01.2013 O.S.Pipirig,U.P. II Mihaieti, u.a.62C%
3	padure	NU	432	-	-	-	O.S.Pipirig, U.P. II Mihaieti, u.a.62RR%
4	padure	NU	6.714	-	-	-	O.S.Pipirig,U.P. II Mihaieti, u.a.62A%

Lungime Segmente

1) Valorile lungimilor segmentelor sunt obținute din proiecție în plan.

Punct început	X / Y	Punct sfârșit	X / Y	Lungime segment (** (m)
1	578.945,541 633.390,797	2	578.941,126 633.254,501	136.367
2	578.941,126 633.254,501	3	578.940,411 633.232,425	22.088
3	578.940,411 633.232,425	4	578.929,218 632.886,861	345.745

Punct început	X / Y	Punct sfârșit	X / Y	Lungime segment (** (m)
4	578.929,218 632.886,861	5	578.947,809 632.885,424	18.646
5	578.947,809 632.885,424	6	578.960,481 633.235,695	350.5
6	578.960,481 633.235,695	7	578.961,238 633.256,635	20.954
7	578.961,238 633.256,635	8	578.966,484 633.401,64	145.1
8	578.966,484 633.401,64	1	578.945,541 633.390,797	23.583

** Lungimile segmentelor sunt determinate în planul de proiecție Stereo 70 și sunt rotunjite la 1 milimetru.

*** Distanța dintre puncte este formată din segmente cumulate ce sunt mai mici decât valoarea 1 milimetru.

**DATE DESPRE IMOBILUL NR. 6503**

Oficiul de Cadastru și Publicitate Imobiliară NEAMT
Biroul de Cadastru și Publicitate Imobiliară Targu-Neamt

A. Partea I. Descrierea imobilului

TEREN Necunoscut

Adresa: Loc. Pluton, Jud. Neamt, si extravilan UAT Pipirig

Nr. Crt	Nr cadastral Nr. topografic	Suprafața* (mp)	Observații / Referințe
A1		40.000	Sector cadastral:240 Teren neimpregmuit;

B. Partea II. Proprietari și acte

Inscrieri privitoare la dreptul de proprietate și alte drepturi reale	Referințe
/	
Act Administrativ nr. 1206, din 14/01/2013 emis de Primaria comunei Pipirig (CJSDPAT NEAMT NR.9617 / 16.11.2012, HCL NR.35 / 28.09.2012 + ANEXA);	
B1	Inscrierea provizorie, drept de PROPRIETATE, dobandit prin Lege, cota actuala 1/1, cota initiala 1/1 1) DIACONU VÎRV DUMITRU

C. Partea III. SARCINI .

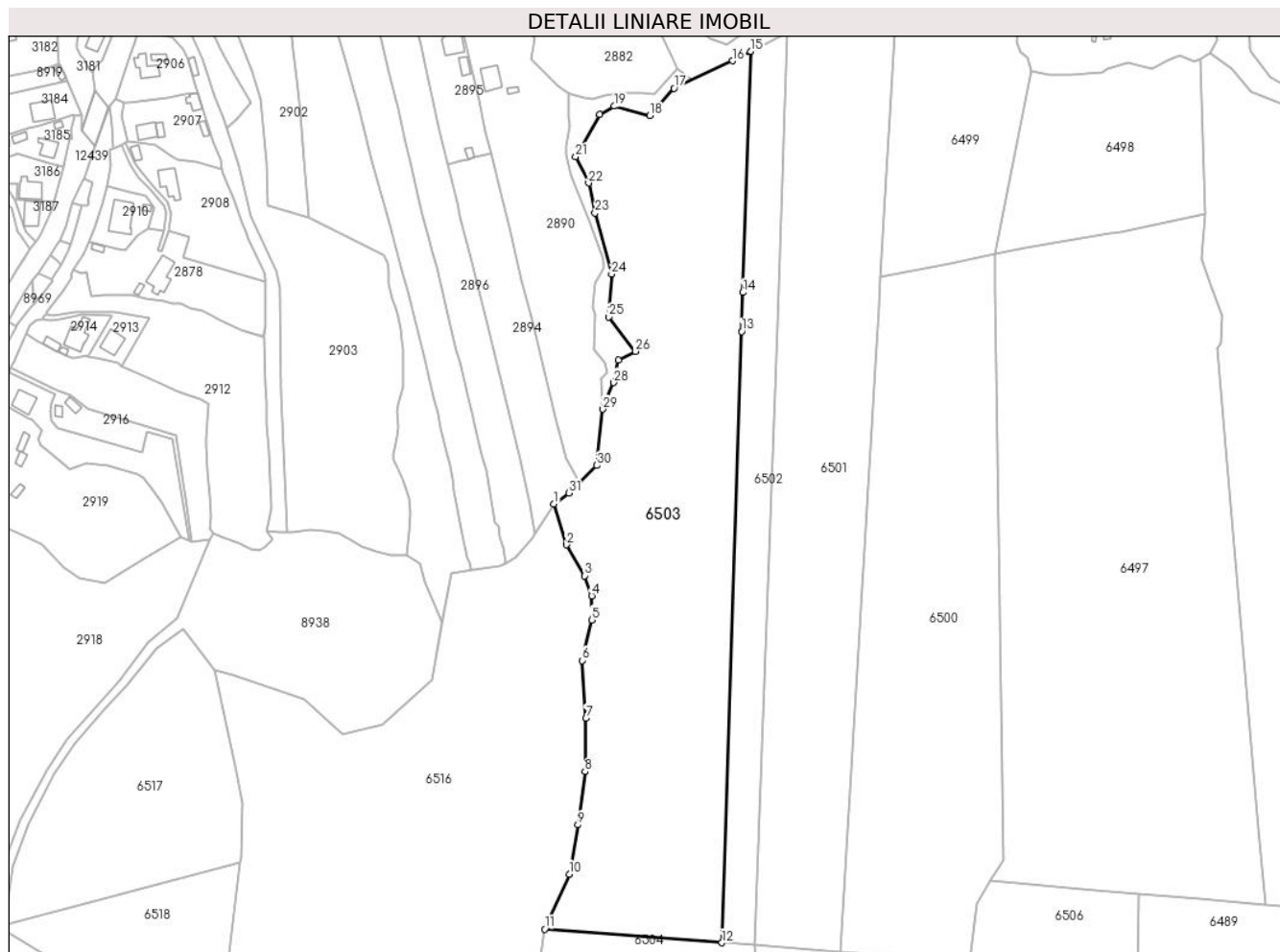
Inscrieri privind dezmembramintele dreptului de proprietate, drepturi reale de garanție și sarcini	Referințe
NU SUNT	

Anexa Nr. 1 La Partea I

Teren

Nr cadastral	Suprafața (mp)*	Observații / Referințe
	40.000	

* Suprafața este determinată în planul de proiecție Stereo 70.



Date referitoare la teren

Crt	Categorie folosință	Intravilan	Suprafața (mp)	Tarla	Parcelă	Nr. topo	Observații / Referințe
1	padure	DA	501	U.P. II Mihaieni	UA 62A%, 62RR%, 62C%	-	
2	padure	NU	39.499	U.P. II Mihaieni	UA 62A%, 62RR%, 62C%	-	

Lungime Segmente

1) Valorile lungimilor segmentelor sunt obținute din proiecție în plan.

Punct început	X / Y	Punct sfârșit	X / Y	Lungime segment (** (m)
1	578.834,099 633.134,963	2	578.841,3 633.111,813	24.244
3	578.851,621 633.094,343	4	578.855,504 633.083,07	11.923
5	578.855,504 633.069,332	6	578.850,03 633.046,445	23.533

Punct început	X / Y	Punct sfârșit	X / Y	Lungime segment (** (m)
2	578.841,3 633.111,813	3	578.851,621 633.094,343	20.291
4	578.855,504 633.083,07	5	578.855,504 633.069,332	13.738
6	578.850,03 633.046,445	7	578.852,394 633.013,692	32.838

Punct început	X / Y	Punct sfârșit	X / Y	Lungime segment (** (m)
7	578.852,394 633.013,692	8	578.851,768 632.983,676	30.023
9	578.847,806 632.953,548	10	578.842,85 632.925,686	28.299
11	578.829,02 632.894,602	12	578.929,218 632.886,861	100.497
13	578.940,411 633.232,425	14	578.941,126 633.254,501	22.088
15	578.945,541 633.390,797	16	578.935,242 633.385,465	11.597
17	578.902,138 633.369,986	18	578.888,416 633.354,495	20.695
19	578.868,473 633.359,797	20	578.860,067 633.355,259	9.553
21	578.846,556 633.331,228	22	578.853,799 633.316,427	16.478
23	578.857,518 633.299,504	24	578.866,857 633.264,895	35.847
25	578.865,117 633.240,699	26	578.880,411 633.221,197	24.784
27	578.870,574 633.216,343	28	578.867,881 633.203,488	13.134
29	578.861,931 633.188,497	30	578.858,431 633.156,727	31.962
31	578.842,819 633.141,167	1	578.834,099 633.134,963	10.702

Punct început	X / Y	Punct sfârșit	X / Y	Lungime segment (** (m)
8	578.851,768 632.983,676	9	578.847,806 632.953,548	30.387
10	578.842,85 632.925,686	11	578.829,02 632.894,602	34.022
12	578.929,218 632.886,861	13	578.940,411 633.232,425	345.745
14	578.941,126 633.254,501	15	578.945,541 633.390,797	136.367
16	578.935,242 633.385,465	17	578.902,138 633.369,986	36.544
18	578.888,416 633.354,495	19	578.868,473 633.359,797	20.636
20	578.860,067 633.355,259	21	578.846,556 633.331,228	27.569
22	578.853,799 633.316,427	23	578.857,518 633.299,504	17.327
24	578.866,857 633.264,895	25	578.865,117 633.240,699	24.258
26	578.880,411 633.221,197	27	578.870,574 633.216,343	10.969
28	578.867,881 633.203,488	29	578.861,931 633.188,497	16.129
30	578.858,431 633.156,727	31	578.842,819 633.141,167	22.042

** Lungimile segmentelor sunt determinate în planul de proiecție Stereo 70 și sunt rotunjite la 1 milimetru.

*** Distanța dintre puncte este formată din segmente cumulate ce sunt mai mici decât valoarea 1 milimetru.

**DATE DESPRE IMOBILUL NR. 6504**

Oficiul de Cadastru și Publicitate Imobiliară NEAMT
Biroul de Cadastru și Publicitate Imobiliară Targu-Neamt

A. Partea I. Descrierea imobilului

TEREN Extravilan

Adresa: Jud. Neamt

Nr. Crt	Nr cadastral Nr. topografic	Suprafața* (mp)	Observații / Referințe
A1	52604	50.000	Sector cadastral:240 Teren neimprejmuit;

B. Partea II. Proprietari și acte

Inscrieri privitoare la dreptul de proprietate și alte drepturi reale		Referințe
24417 / 20/09/2022		
Act Administrativ nr. Titlu de proprietate nr. 22990, din 22/08/2022 emis de CJPSDPAT NEAMT;		
B1	Intabulare, drept de PROPRIETATE, dobandit prin Reconstituire, cota actuala 1/1, cota initiala 1/1	A1
	1) TODIREL ION 2) ANISTOROAIA RODICA 3) LUPU ANTONIA	

C. Partea III. SARCINI .

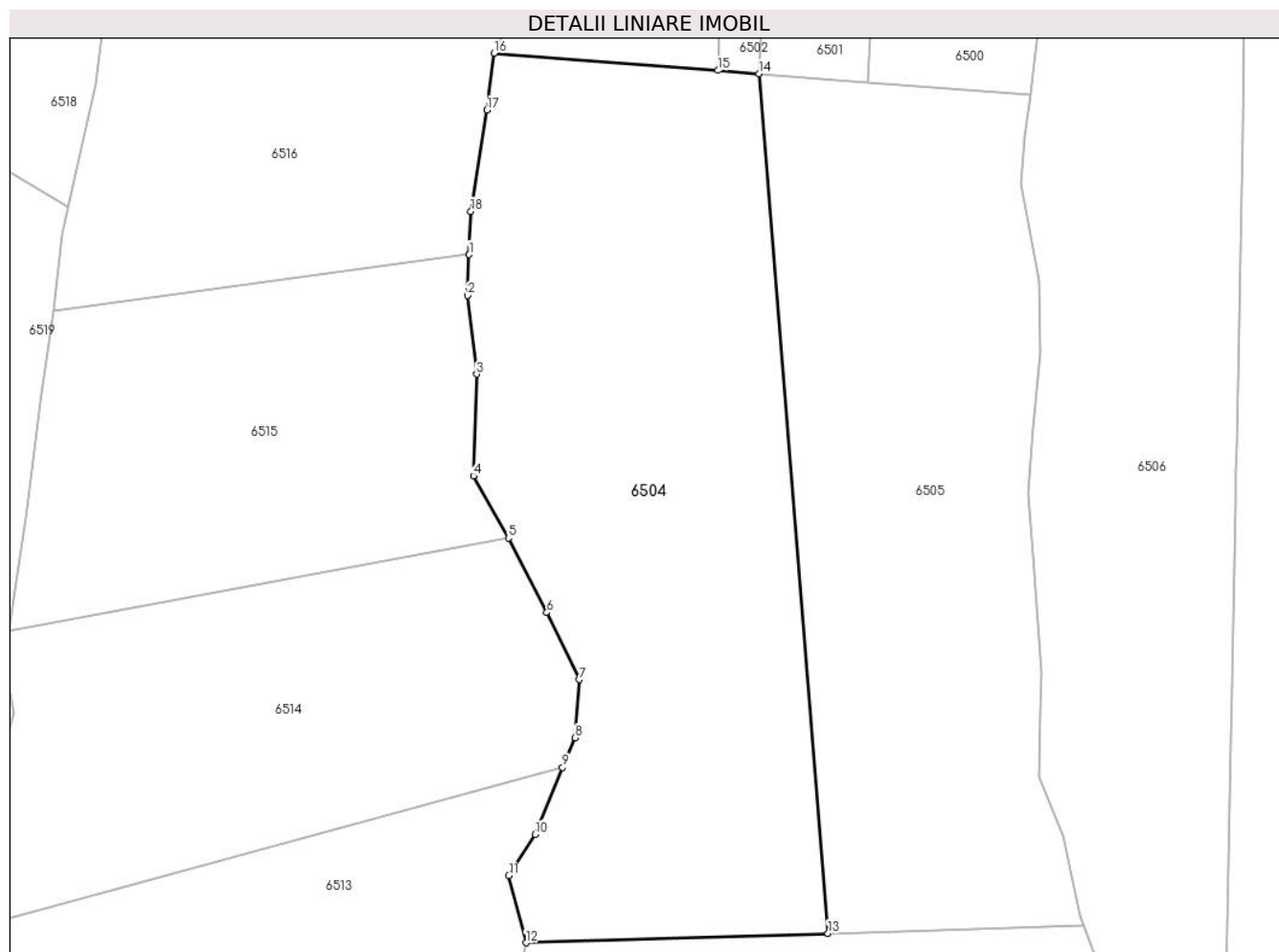
Inscrieri privind dezmembramintele dreptului de proprietate, drepturi reale de garanție și sarcini	Referințe
NU SUNT	

Anexa Nr. 1 La Partea I

Teren

Nr cadastral	Suprafața (mp)*	Observații / Referințe
52604	50.000	

* Suprafața este determinată în planul de proiecție Stereo 70.



Date referitoare la teren

Crt	Categorie folosință	Intravilan	Suprafața (mp)	Tarla	Parcelă	Nr. topo	Observații / Referințe
1	padure	NU	50.000	-	-	-	PV 1325/10.01.2014 O.S.Pipirig,U.P. II Mihaieti, u.a.62A%

Lungime Segmente

1) Valorile lungimilor segmentelor sunt obținute din proiecție în plan.

Punct început	X / Y	Punct sfârșit	X / Y	Lungime segment (** (m)
1	578.817,793 632.804,432	2	578.817,079 632.786,09	18.356
2	578.817,079 632.786,09	3	578.821,154 632.750,883	35.442
3	578.821,154 632.750,883	4	578.819,717 632.705,314	45.592
4	578.819,717 632.705,314	5	578.835,409 632.677,438	31.989
5	578.835,409 632.677,438	6	578.852,635 632.644,07	37.552

Punct început	X / Y	Punct sfârșit	X / Y	Lungime segment (** (m)
6	578.852,635 632.644,07	7	578.867,078 632.614,031	33.331
7	578.867,078 632.614,031	8	578.865,266 632.588,014	26.08
8	578.865,266 632.588,014	9	578.859,717 632.574,64	14.479
9	578.859,717 632.574,64	10	578.847,308 632.544,728	32.384
10	578.847,308 632.544,728	11	578.835,623 632.526,193	21.911
11	578.835,623 632.526,193	12	578.843,235 632.496,165	30.978
12	578.843,235 632.496,165	13	578.978,602 632.500,368	135.432
13	578.978,602 632.500,368	14	578.947,809 632.885,424	386.285
14	578.947,809 632.885,424	15	578.929,218 632.886,861	18.646
15	578.929,218 632.886,861	16	578.829,02 632.894,602	100.497
16	578.829,02 632.894,602	17	578.825,679 632.869,142	25.678
17	578.825,679 632.869,142	18	578.818,546 632.823,793	45.907
18	578.818,546 632.823,793	1	578.817,793 632.804,432	19.376

** Lungimile segmentelor sunt determinate în planul de proiecție Stereo 70 și sunt rotunjite la 1 milimetru.

*** Distanța dintre puncte este formată din segmente cumulate ce sunt mai mici decât valoarea 1 milimetru.

**DATE DESPRE IMOBILUL NR. 6505**

Oficiul de Cadastru și Publicitate Imobiliară NEAMT
Biroul de Cadastru și Publicitate Imobiliară Targu-Neamt

A. Partea I. Descrierea imobilului

TEREN Extravilan

Adresa: Jud. Neamt

Nr. Crt	Nr cadastral Nr. topografic	Suprafața* (mp)	Observații / Referințe
A1	52605	41.700	Sector cadastral:240 Teren neimpregmuit;

B. Partea II. Proprietari și acte

Inscrieri privitoare la dreptul de proprietate și alte drepturi reale	Referințe
7982 / 20/03/2019	
Act Administrativ nr. Titlu Proprietate nr. 20088, din 08/01/2019 emis de CJPSDPAT NEAMT;	
B1	A1
Intabulare, drept de PROPRIETATE, dobandit prin Reconstituire, cota actuala 1/1, cota initiala 1/1	
1) ȚÎRDEA IOAN	

C. Partea III. SARCINI .

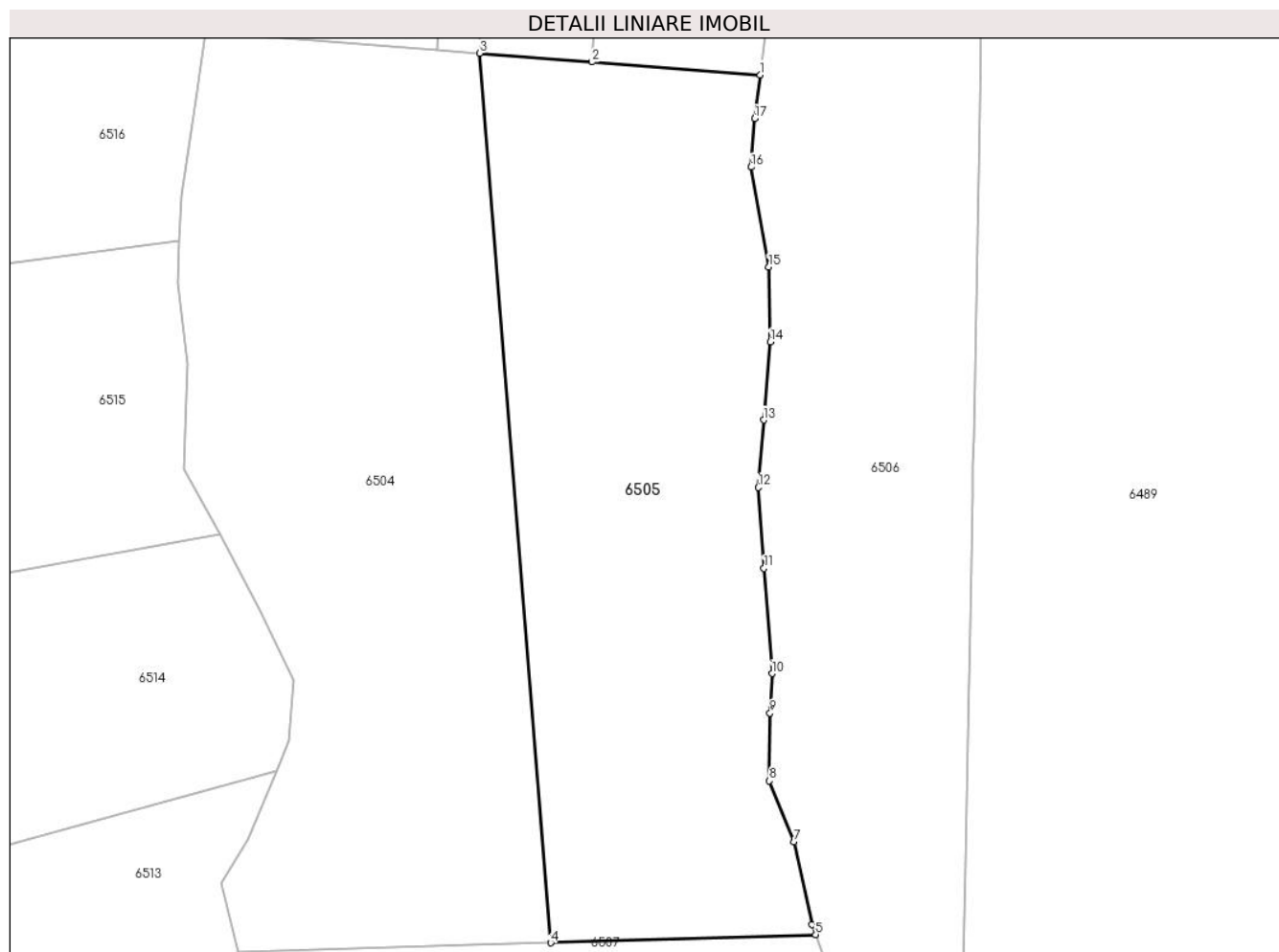
Inscrieri privind dezmembramintele dreptului de proprietate, drepturi reale de garanție și sarcini	Referințe
NU SUNT	

Anexa Nr. 1 La Partea I

Teren

Nr cadastral	Suprafaţa (mp)*	Observații / Referințe
52605	41.700	

* Suprafața este determinată în planul de proiecție Stereo 70.



Date referitoare la teren

Crt	Categorie folosință	Intravilan	Suprafața (mp)	Tarla	Parcelă	Nr. topo	Observații / Referințe
1	padure	NU	41.700	-	-	-	PV 1294/22.07.2013 O.S.Pipirig,U.P. II Mihaieti, u.a.62A%

Lungime Segmente

1) Valorile lungimilor segmentelor sunt obținute din proiecție în plan.

Punct început	X / Y	Punct sfârșit	X / Y	Lungime segment (** (m)
1	579.069,271 632.876,04	2	578.996,497 632.881,663	72.991
2	578.996,497 632.881,663	3	578.947,809 632.885,424	48.833
3	578.947,809 632.885,424	4	578.978,602 632.500,368	386.285
4	578.978,602 632.500,368	5	579.093,338 632.503,931	114.791
5	579.093,338 632.503,931	6	579.091,688 632.508,325	4.694

Punct început	X / Y	Punct sfârşit	X / Y	Lungime segment (** (m)
6	579.091,688 632.508,325	7	579.084,05 632.544,092	36.573
7	579.084,05 632.544,092	8	579.073,338 632.570,474	28.474
8	579.073,338 632.570,474	9	579.073,575 632.599,847	29.374
9	579.073,575 632.599,847	10	579.074,393 632.616,907	17.08
10	579.074,393 632.616,907	11	579.070,93 632.662,444	45.668
11	579.070,93 632.662,444	12	579.068,518 632.697,476	35.115
12	579.068,518 632.697,476	13	579.070,797 632.726,626	29.239
13	579.070,797 632.726,626	14	579.073,725 632.760,498	33.998
14	579.073,725 632.760,498	15	579.073,069 632.792,899	32.408
15	579.073,069 632.792,899	16	579.065,43 632.836,139	43.91
16	579.065,43 632.836,139	17	579.066,917 632.857,172	21.085
17	579.066,917 632.857,172	1	579.069,271 632.876,04	19.014

** Lungimile segmentelor sunt determinate în planul de proiecție Stereo 70 și sunt rotunjite la 1 milimetru.

*** Distanța dintre puncte este formată din segmente cumulate ce sunt mai mici decât valoarea 1 milimetru.

**DATE DESPRE IMOBILUL NR. 6506**

Oficiul de Cadastru și Publicitate Imobiliară NEAMT
Biroul de Cadastru și Publicitate Imobiliară Targu-Neamt

A. Partea I. Descrierea imobilului

TEREN Extravilan

Adresa: Jud. Neamt

Nr. Crt	Nr cadastral Nr. topografic	Suprafața* (mp)	Observații / Referințe
A1		50.000	Sector cadastral:240 Teren neimpregmuit;

B. Partea II. Proprietari și acte

Inscrieri privitoare la dreptul de proprietate și alte drepturi reale		Referințe
/		
Act Administrativ nr. 1319, din 29/04/2014 emis de Primaria comunei Pipirig (CJSDPAT NEAMT NR.9997 / 18.12.2013, HCL NR.43 / 10.12.2013 + ANEXA);		
B1	Inscrierea provizorie, drept de PROPRIETATE, dobandit prin Lege, cota actuala 1/1, cota initiala 1/1 1) RADU GH GHEORGHE 2) LIPAN GH ALEXANDRU 3) ARON AL MARIA 4) POPA AL VARVARA 5) TIRDEA GH TINCA 6) POPA GH MARIA 7) PRUTEANU GH GEORGETA	A1

C. Partea III. SARCINI .

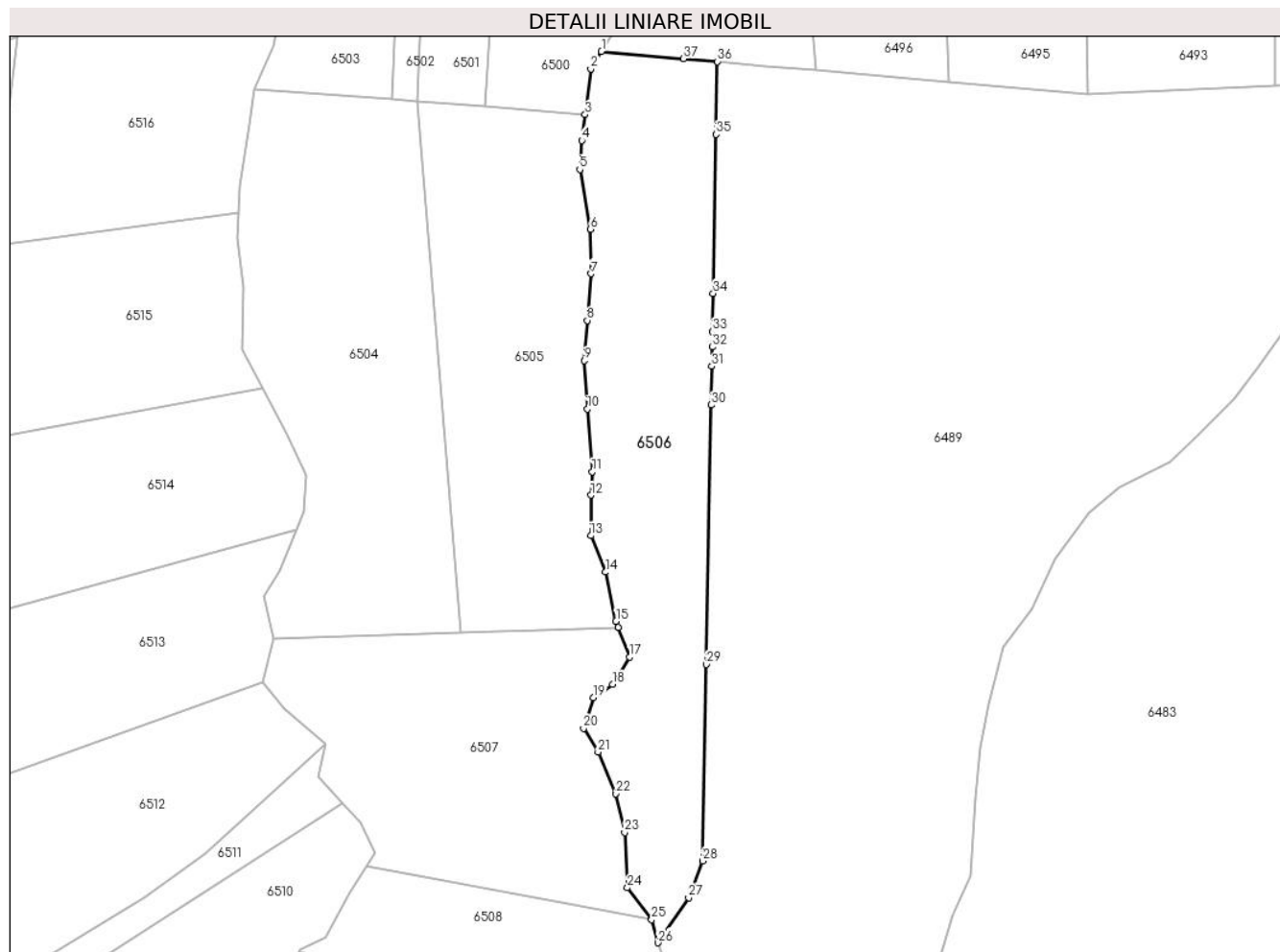
Inscrieri privind dezmembramintele dreptului de proprietate, drepturi reale de garanție și sarcini	Referințe
NU SUNT	

Anexa Nr. 1 La Partea I

Teren

Nr cadastral	Suprafața (mp)*	Observații / Referințe
	50.000	

* Suprafața este determinată în planul de proiecție Stereo 70.



Date referitoare la teren

Crt	Categorie folosință	Intravilan	Suprafața (mp)	Tarla	Parcelă	Nr. topo	Observații / Referințe
1	padure	NU	50.000	U.P. II Mihaieni	UA 61A%, 61B%	-	

Lungime Segmente

1) Valorile lungimilor segmentelor sunt obținute din proiecție în plan.

Punct început	X / Y	Punct sfârșit	X / Y	Lungime segment (** (m)
1	579.081,131 632.921,83	2	579.073,407 632.909,192	14.811
3	579.069,271 632.876,04	4	579.066,917 632.857,172	19.014
5	579.065,43 632.836,139	6	579.073,069 632.792,899	43.91
7	579.073,725 632.760,498	8	579.070,797 632.726,626	33.998
9	579.068,518 632.697,476	10	579.070,93 632.662,444	35.115

Punct început	X / Y	Punct sfârșit	X / Y	Lungime segment (** (m)
2	579.073,407 632.909,192	3	579.069,271 632.876,04	33.409
4	579.066,917 632.857,172	5	579.065,43 632.836,139	21.085
6	579.073,069 632.792,899	7	579.073,725 632.760,498	32.408
8	579.070,797 632.726,626	9	579.068,518 632.697,476	29.239
10	579.070,93 632.662,444	11	579.074,393 632.616,907	45.668

Punct început	X / Y	Punct sfârșit	X / Y	Lungime segment (** (m)
11	579.074,393 632.616,907	12	579.073,575 632.599,847	17.08
13	579.073,338 632.570,474	14	579.084,05 632.544,092	28.474
15	579.091,688 632.508,325	16	579.093,338 632.503,931	4.694
17	579.101,422 632.482,395	18	579.089,143 632.462,597	23.297
19	579.075,196 632.453,156	20	579.068,149 632.430,702	23.534
21	579.078,694 632.413,436	22	579.091,675 632.383,177	32.926
23	579.097,979 632.355,156	24	579.099,945 632.314,995	40.209
25	579.117,599 632.291,88	26	579.122,276 632.275,146	17.375
27	579.144,544 632.307,845	28	579.154,495 632.334,579	28.526
29	579.157,187 632.477,139	30	579.160,741 632.665,375	188.27
31	579.161,271 632.693,434	32	579.161,534 632.707,37	13.938
33	579.161,744 632.718,469	34	579.162,27 632.746,348	27.884
35	579.164,447 632.861,624	36	579.165,445 632.914,475	52.86
37	579.140,763 632.916,628	1	579.081,131 632.921,83	59.858

Punct început	X / Y	Punct sfârșit	X / Y	Lungime segment (** (m)
12	579.073,575 632.599,847	13	579.073,338 632.570,474	29.374
14	579.084,05 632.544,092	15	579.091,688 632.508,325	36.573
16	579.093,338 632.503,931	17	579.101,422 632.482,395	23.003
18	579.089,143 632.462,597	19	579.075,196 632.453,156	16.842
20	579.068,149 632.430,702	21	579.078,694 632.413,436	20.231
22	579.091,675 632.383,177	23	579.097,979 632.355,156	28.721
24	579.099,945 632.314,995	25	579.117,599 632.291,88	29.086
26	579.122,276 632.275,146	27	579.144,544 632.307,845	39.561
28	579.154,495 632.334,579	29	579.157,187 632.477,139	142.585
30	579.160,741 632.665,375	31	579.161,271 632.693,434	28.064
32	579.161,534 632.707,37	33	579.161,744 632.718,469	11.101
34	579.162,27 632.746,348	35	579.164,447 632.861,624	115.297
36	579.165,445 632.914,475	37	579.140,763 632.916,628	24.776

** Lungimile segmentelor sunt determinate în planul de proiecție Stereo 70 și sunt rotunjite la 1 milimetru.

*** Distanța dintre puncte este formată din segmente cumulate ce sunt mai mici decât valoarea 1 milimetru.

**DATE DESPRE IMOBILUL NR. 6507**

Oficiul de Cadastru și Publicitate Imobiliară NEAMT
Biroul de Cadastru și Publicitate Imobiliară Targu-Neamt

A. Partea I. Descrierea imobilului

TEREN Extravilan

Adresa: Jud. Neamt

Nr. Crt	Nr cadastral Nr. topografic	Suprafața* (mp)	Observații / Referințe
A1		40.000	Sector cadastral:240 Teren neimpregmuit;

B. Partea II. Proprietari și acte

Inscrieri privitoare la dreptul de proprietate și alte drepturi reale		Referințe
/		
Act Administrativ nr. 1327, din 10/01/2014 emis de Primaria comunei Pipirig (CJSDPAT NEAMT NR.9998 / 18.12.2013, HCL NR.42 / 03.09.2013 + ANEXA);		
B1	Inscrierea provizorie, drept de PROPRIETATE, dobandit prin Lege, cota actuala 1/1, cota initiala 1/1 1) ARON GR ANA 2) PRUNĂ GH EVA	A1

C. Partea III. SARCINI .

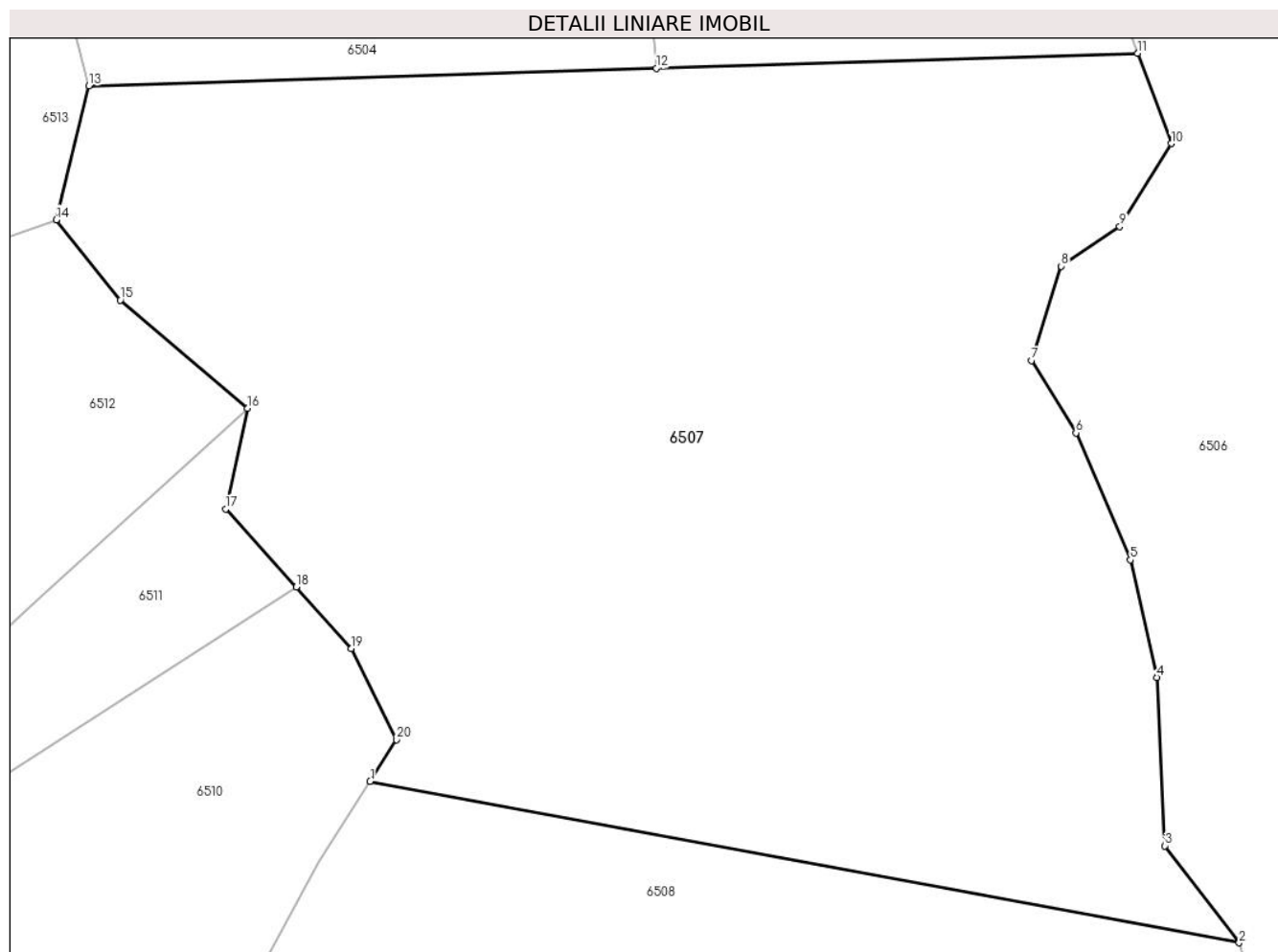
Inscrieri privind dezmembramintele dreptului de proprietate, drepturi reale de garanție și sarcini	Referințe
NU SUNT	

Anexa Nr. 1 La Partea I

Teren

Nr cadastral	Suprafața (mp)*	Observații / Referințe
	40.000	

* Suprafața este determinată în planul de proiecție Stereo 70.



Date referitoare la teren

Crt	Categorie folosință	Intra vilan	Suprafața (mp)	Tarla	Parcelă	Nr. topo	Observații / Referințe
1	padure	NU	40.000	U.P. II Mihaieni	UA 62A%	-	

Lungime Segmente

1) Valorile lungimilor segmentelor sunt obținute din proiecție în plan.

Punct început	X / Y	Punct sfârșit	X / Y	Lungime segment (** (m)
1	578.910,298 632.330,39	2	579.117,599 632.291,88	210.848
2	579.117,599 632.291,88	3	579.099,945 632.314,995	29.086
3	579.099,945 632.314,995	4	579.097,979 632.355,156	40.209
4	579.097,979 632.355,156	5	579.091,675 632.383,177	28.721
5	579.091,675 632.383,177	6	579.078,694 632.413,436	32.926

Punct început	X / Y	Punct sfârșit	X / Y	Lungime segment (** (m)
6	579.078,694 632.413,436	7	579.068,149 632.430,702	20.231
7	579.068,149 632.430,702	8	579.075,196 632.453,156	23.534
8	579.075,196 632.453,156	9	579.089,143 632.462,597	16.842
9	579.089,143 632.462,597	10	579.101,422 632.482,395	23.297
10	579.101,422 632.482,395	11	579.093,338 632.503,931	23.003
11	579.093,338 632.503,931	12	578.978,602 632.500,368	114.791
12	578.978,602 632.500,368	13	578.843,235 632.496,165	135.432
13	578.843,235 632.496,165	14	578.835,411 632.464,219	32.89
14	578.835,411 632.464,219	15	578.850,708 632.445,1	24.485
15	578.850,708 632.445,1	16	578.881,025 632.419,27	39.828
16	578.881,025 632.419,27	17	578.875,842 632.395,302	24.522
17	578.875,842 632.395,302	18	578.892,637 632.376,678	25.078
18	578.892,637 632.376,678	19	578.905,858 632.362,017	19.742
19	578.905,858 632.362,017	20	578.916,562 632.340,318	24.195
20	578.916,562 632.340,318	1	578.910,298 632.330,39	11.739

** Lungimile segmentelor sunt determinate în planul de proiecție Stereo 70 și sunt rotunjite la 1 milimetru.

*** Distanța dintre puncte este formată din segmente cumulate ce sunt mai mici decât valoarea 1 milimetru.

**DATE DESPRE IMOBILUL NR. 6508**

Oficiul de Cadastru și Publicitate Imobiliară NEAMT
Biroul de Cadastru și Publicitate Imobiliară Targu-Neamt

A. Partea I. Descrierea imobilului

TEREN Extravilan

Adresa: Jud. Neamt

Nr. Crt	Nr cadastral Nr. topografic	Suprafața* (mp)	Observații / Referințe
A1		18.370	Sector cadastral:240 Teren neimpregmuit;

B. Partea II. Proprietari și acte

Inscrieri privitoare la dreptul de proprietate și alte drepturi reale		Referințe
/		
Act Administrativ nr. 1328, din 10/01/2014 emis de Primaria comunei Pipirig (CJSDPAT NEAMT NR.9998 / 18.12.2013, HCL NR.42 / 03.09.2013 + ANEXA);		
B1	Inscrierea provizorie, drept de PROPRIETATE, dobandit prin Lege, cota actuala 1/1, cota initiala 1/1 1) DOLHESCU C GRIGORE 2) DOLHESCU C GHEORGHE 3) DOLHESCU C ION 4) DOCHIȚA C MARIA 5) MARCU C VERGINICA 6) DAVID C DUMITRINA	A1

C. Partea III. SARCINI .

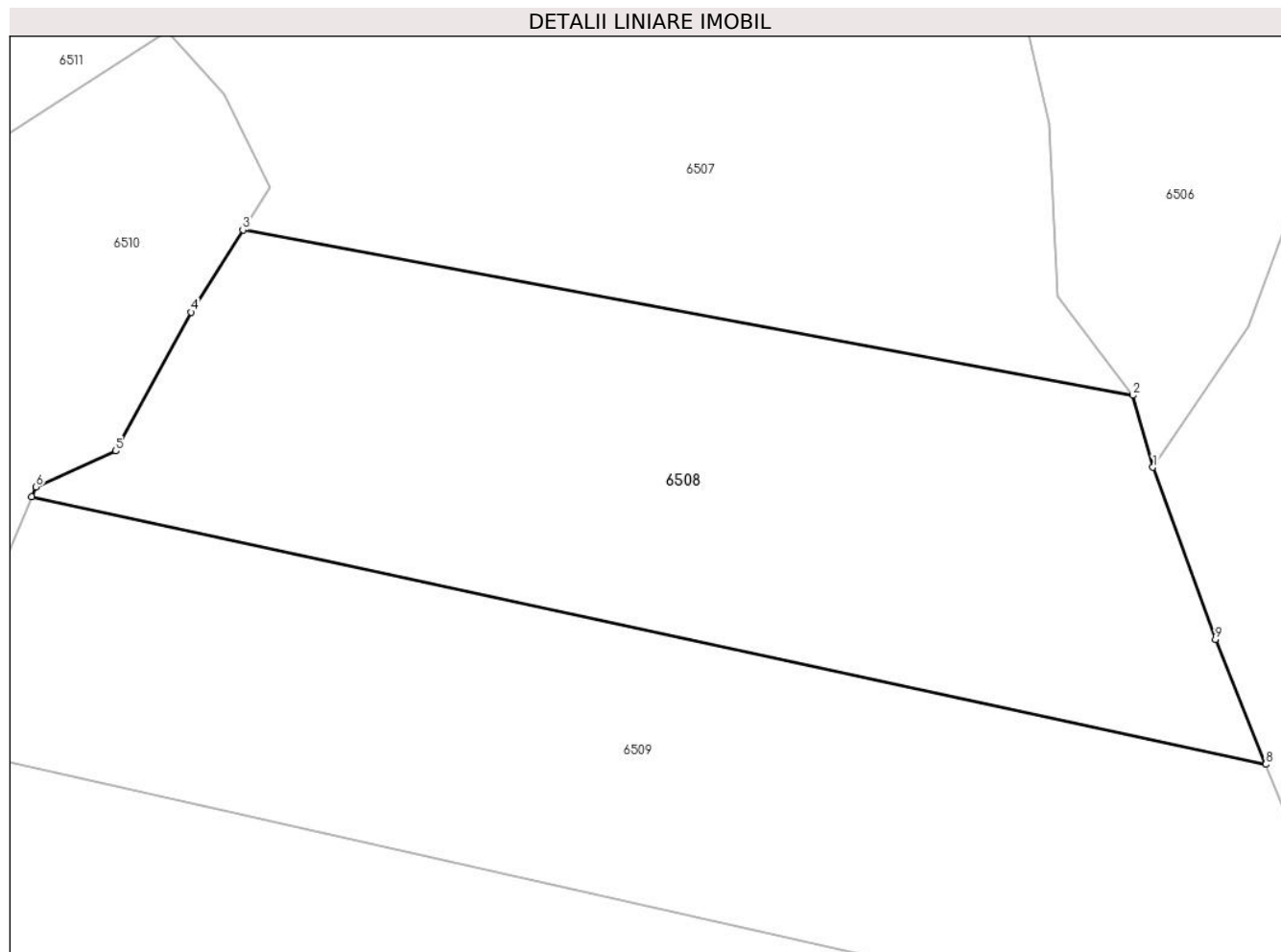
Inscrieri privind dezmembramintele dreptului de proprietate, drepturi reale de garanție și sarcini	Referințe
NU SUNT	

Anexa Nr. 1 La Partea I

Teren

Nr cadastral	Suprafața (mp)*	Observații / Referințe
	18.370	

* Suprafața este determinată în planul de proiecție Stereo 70.



Date referitoare la teren

Crt	Categorie folosință	Intravilan	Suprafața (mp)	Tarla	Parcelă	Nr. topo	Observații / Referințe
1	padure	NU	18.370	U.P. II Mihaieni	UA 62A%	-	

Lungime Segmente

1) Valorile lungimilor segmentelor sunt obținute din proiecție în plan.

Punct început	X / Y	Punct sfârșit	X / Y	Lungime segment (** (m)
1	579.122,276 632.275,146	2	579.117,599 632.291,88	17.375
2	579.117,599 632.291,88	3	578.910,298 632.330,39	210.848
3	578.910,298 632.330,39	4	578.898,209 632.311,229	22.656
4	578.898,209 632.311,229	5	578.880,695 632.278,958	36.717
5	578.880,695 632.278,958	6	578.862,061 632.270,606	20.42

Punct început	X / Y	Punct sfârșit	X / Y	Lungime segment (** (m)
6	578.862,061 632.270,606	7	578.861,096 632.268,31	2.491
7	578.861,096 632.268,31	8	579.148,532 632.206,063	294.099
8	579.148,532 632.206,063	9	579.136,822 632.235,139	31.345
9	579.136,822 632.235,139	1	579.122,276 632.275,146	42.569

** Lungimile segmentelor sunt determinate în planul de proiecție Stereo 70 și sunt rotunjite la 1 milimetru.

*** Distanța dintre puncte este formată din segmente cumulate ce sunt mai mici decât valoarea 1 milimetru.

**DATE DESPRE IMOBILUL NR. 6509**

Oficiul de Cadastru și Publicitate Imobiliară NEAMT
Biroul de Cadastru și Publicitate Imobiliară Targu-Neamt

A. Partea I. Descrierea imobilului

TEREN Extravilan

Adresa: Jud. Neamt

Nr. Crt	Nr cadastral Nr. topografic	Suprafața* (mp)	Observații / Referințe
A1	52608	20.000	Sector cadastral:240 Teren neimprejmuit;

B. Partea II. Proprietari și acte

Inscrieri privitoare la dreptul de proprietate și alte drepturi reale		Referințe
31062 / 29/11/2022		
Act Notarial nr. CONTRACT DE VÂNZARE aut. nr. 2464, din 28/11/2022 emis de BIN Andronache Laura;		
B2	Intabulare, drept de PROPRIETATE, cu titlu de drept de CUMPĂRARE, dobandit prin Conventie, cota actuala 1/1, cota initiala 1/1	A1
	1) AFETELOR IOAN	
	2) AFETELOR DANIELA, bun comun	

C. Partea III. SARCINI .

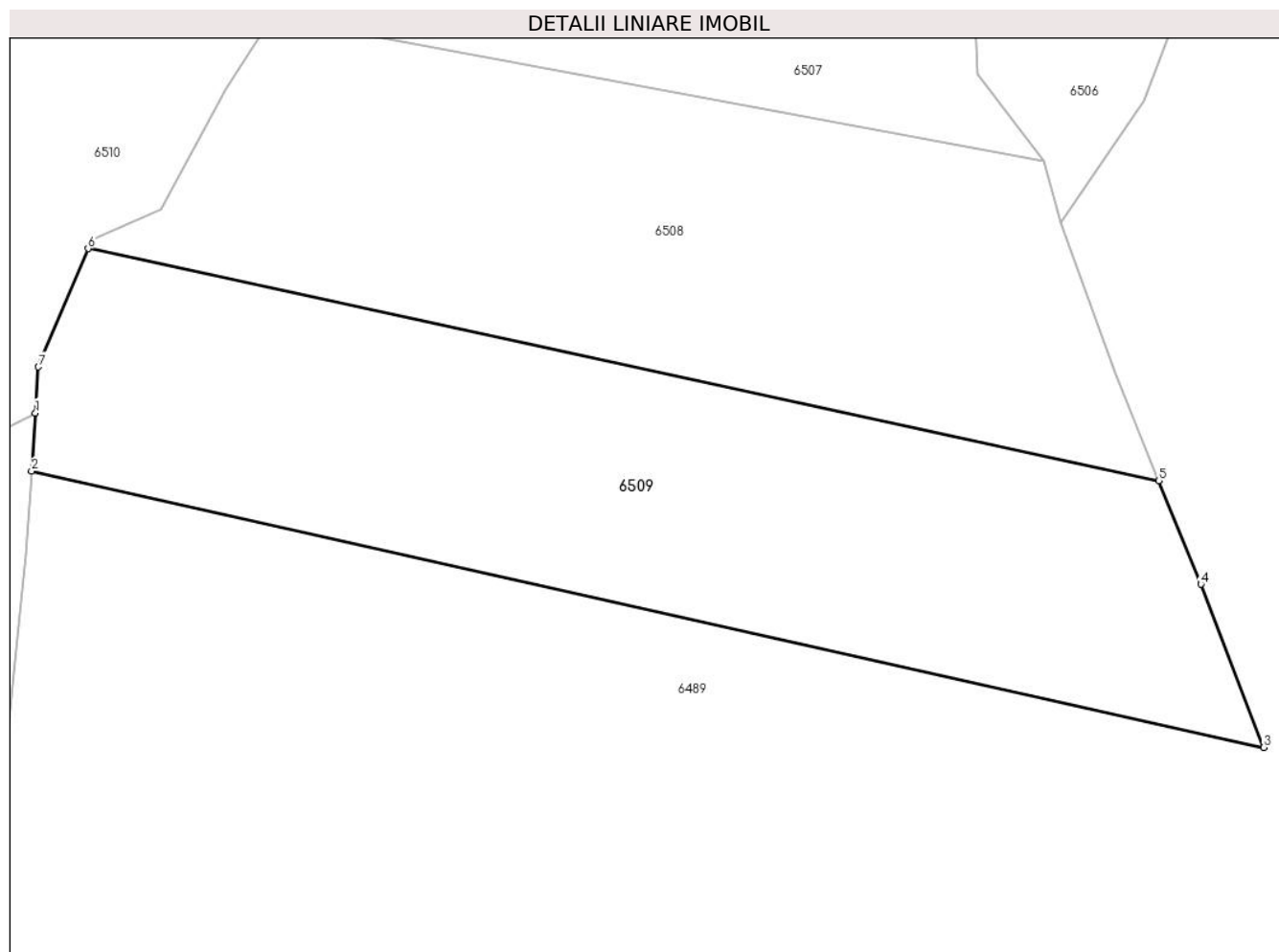
Inscrieri privind dezmembramintele dreptului de proprietate, drepturi reale de garanție și sarcini	Referințe
NU SUNT	

Anexa Nr. 1 La Partea I

Teren

Nr cadastral	Suprafața (mp)*	Observații / Referințe
52608	20.000	

* Suprafața este determinată în planul de proiecție Stereo 70.



Date referitoare la teren

Crt	Categorie folosință	Intra vilan	Suprafața (mp)	Tarla	Parcelă	Nr. topo	Observații / Referințe
1	padure	NU	20.000	-	-	-	PV 1320/10.01.2014 O.S.Pipirig,U.P. II Mihaieti, u.a.62A%

Lungime Segmente

1) Valorile lungimilor segmentelor sunt obținute din proiecție în plan.

Punct început	X / Y	Punct sfârșit	X / Y	Lungime segment (** (m)
1	578.846,954 632.224,221	2	578.845,935 632.208,657	15.597
2	578.845,935 632.208,657	3	579.176,704 632.134,53	338.973
3	579.176,704 632.134,53	4	579.159,807 632.178,277	46.897
4	579.159,807 632.178,277	5	579.148,532 632.206,063	29.986
5	579.148,532 632.206,063	6	578.861,096 632.268,31	294.099

Punct început	X / Y	Punct sfârșit	X / Y	Lungime segment (** (m)
6	578.861,096 632.268,31	7	578.847,763 632.236,576	34.421
7	578.847,763 632.236,576	1	578.846,954 632.224,221	12.381

** Lungimile segmentelor sunt determinate în planul de proiecție Stereo 70 și sunt rotunjite la 1 milimetru.

*** Distanța dintre puncte este formată din segmente cumulate ce sunt mai mici decât valoarea 1 milimetru.

**DATE DESPRE IMOBILUL NR. 6510**

Oficiul de Cadastru și Publicitate Imobiliară NEAMT
Biroul de Cadastru și Publicitate Imobiliară Targu-Neamt

A. Partea I. Descrierea imobilului

TEREN Extravilan

Adresa: Jud. Neamt

Nr. Crt	Nr cadastral Nr. topografic	Suprafața* (mp)	Observații / Referințe
A1	52586	50.000	Sector cadastral:240 Teren neimpregmuit;

B. Partea II. Proprietari și acte

Inscrieri privitoare la dreptul de proprietate și alte drepturi reale	Referințe
23147 / 20/11/2020	
Act Notarial nr. CONTRACT DE DONAȚIE aut. 5277, din 19/11/2020 emis de N.P. TEODORESCU Mihaela;	
B2	A1
Intabulare, drept de PROPRIETATE- cu titlu de drept de DONAȚIE, dobandit prin Conventie, cota actuala 1/1, cota initiala 1/1	
1) VRÎNCEANU NICOLAE, - bun propriu	

C. Partea III. SARCINI .

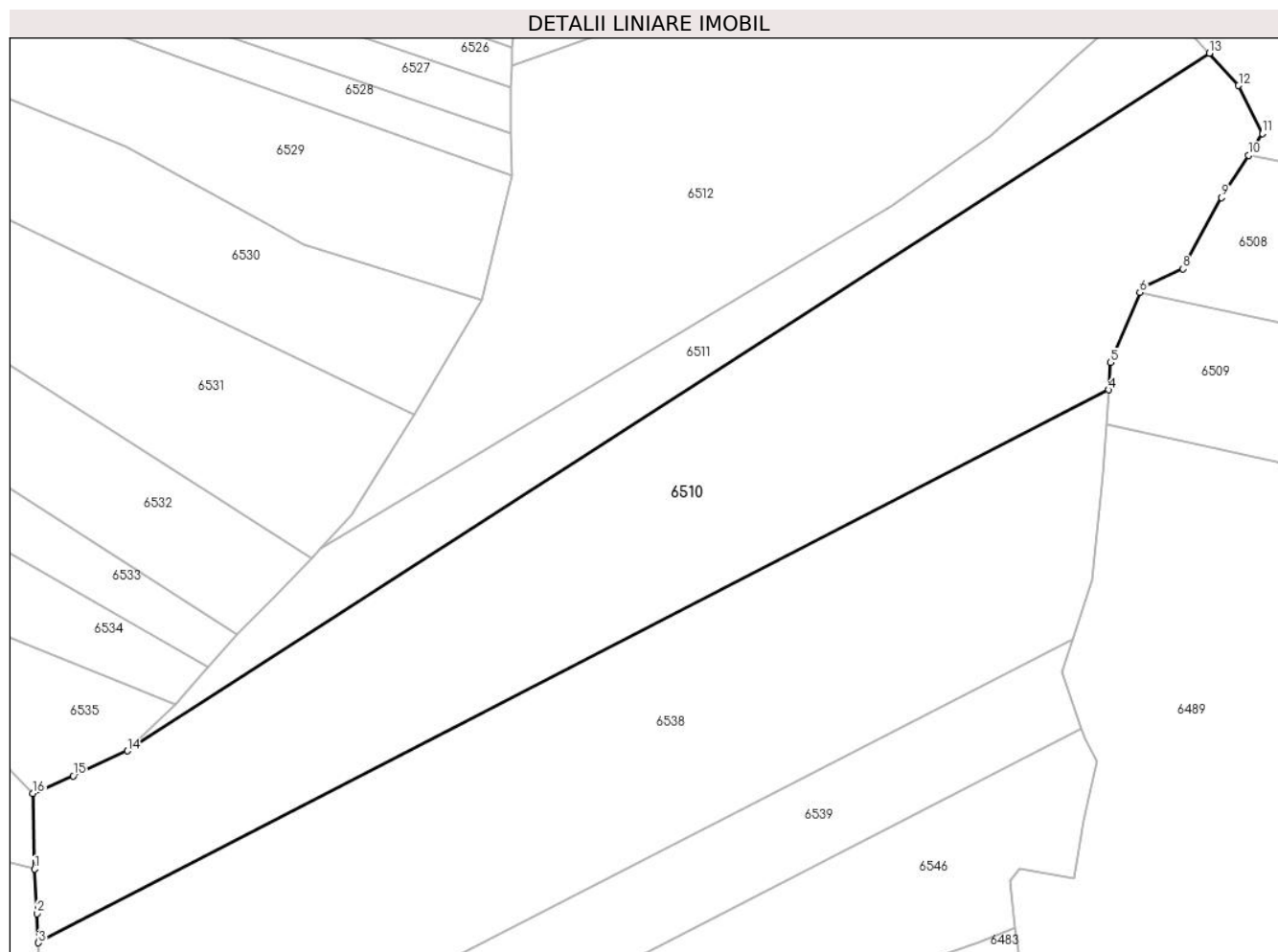
Inscrieri privind dezmembramintele dreptului de proprietate, drepturi reale de garanție și sarcini	Referințe
NU SUNT	

Anexa Nr. 1 La Partea I

Teren

Nr cadastral	Suprafața (mp)*	Observații / Referințe
52586	50.000	

* Suprafața este determinată în planul de proiecție Stereo 70.



Date referitoare la teren

Crt	Categorie folosință	Intra vilan	Suprafața (mp)	Tarla	Parcelă	Nr. topo	Observații / Referințe
1	padure	NU	45.688	-	-	-	PV 1202/14.01.2013 O.S.Pipirig,U.P. II Mihaieti, u.a.64A%
2	padure	NU	4.312	-	-	-	O.S.Pipirig,U.P. II Mihaieti, u.a.64B%

Lungime Segmente

1) Valorile lungimilor segmentelor sunt obținute din proiecție în plan.

Punct început	X / Y	Punct sfârșit	X / Y	Lungime segment (** (m)
1	578.359,978 632.007,089	2	578.361,056 631.986,928	20.19
2	578.361,056 631.986,928	3	578.361,763 631.973,713	13.234
3	578.361,763 631.973,713	4	578.846,954 632.224,221	546.044
4	578.846,954 632.224,221	5	578.847,763 632.236,576	12.381

Punct început	X / Y	Punct sfârșit	X / Y	Lungime segment (** (m)
5	578.847,763 632.236,576	6	578.861,096 632.268,31	34.421
6	578.861,096 632.268,31	7	578.862,061 632.270,606	2.491
7	578.862,061 632.270,606	8	578.880,695 632.278,958	20.42
8	578.880,695 632.278,958	9	578.898,209 632.311,229	36.717
9	578.898,209 632.311,229	10	578.910,298 632.330,39	22.656
10	578.910,298 632.330,39	11	578.916,562 632.340,318	11.739
11	578.916,562 632.340,318	12	578.905,858 632.362,017	24.195
12	578.905,858 632.362,017	13	578.892,637 632.376,678	19.742
13	578.892,637 632.376,678	14	578.402,013 632.060,653	583.596
14	578.402,013 632.060,653	15	578.377,542 632.049,331	26.963
15	578.377,542 632.049,331	16	578.359,314 632.041,361	19.894
16	578.359,314 632.041,361	1	578.359,978 632.007,089	34.278

** Lungimile segmentelor sunt determinate în planul de proiecție Stereo 70 și sunt rotunjite la 1 milimetru.

*** Distanța dintre puncte este formată din segmente cumulate ce sunt mai mici decât valoarea 1 milimetru.

**DATE DESPRE IMOBILUL NR. 6511**

Oficiul de Cadastru și Publicitate Imobiliară NEAMT
Biroul de Cadastru și Publicitate Imobiliară Targu-Neamt

A. Partea I. Descrierea imobilului

TEREN Extravilan

Adresa: Jud. Neamt

Nr. Crt	Nr cadastral Nr. topografic	Suprafața* (mp)	Observații / Referințe
A1		13.600	Sector cadastral:240 Teren neimprejmuit;

B. Partea II. Proprietari și acte

Inscrieri privitoare la dreptul de proprietate și alte drepturi reale		Referințe
/		
Act Normativ nr. 7, din 13/03/1996 emis de PARLAMENTUL ROMANIEI;		
B1	Inscrierea provizorie, drept de PROPRIETATE, dobandit prin Lege, cota actuala 1/1, cota initiala 1/1	A1
1) COMUNA PIPIRIG, CIF:99999999999999, PROPRIETAR NEIDENTIFICAT		

C. Partea III. SARCINI .

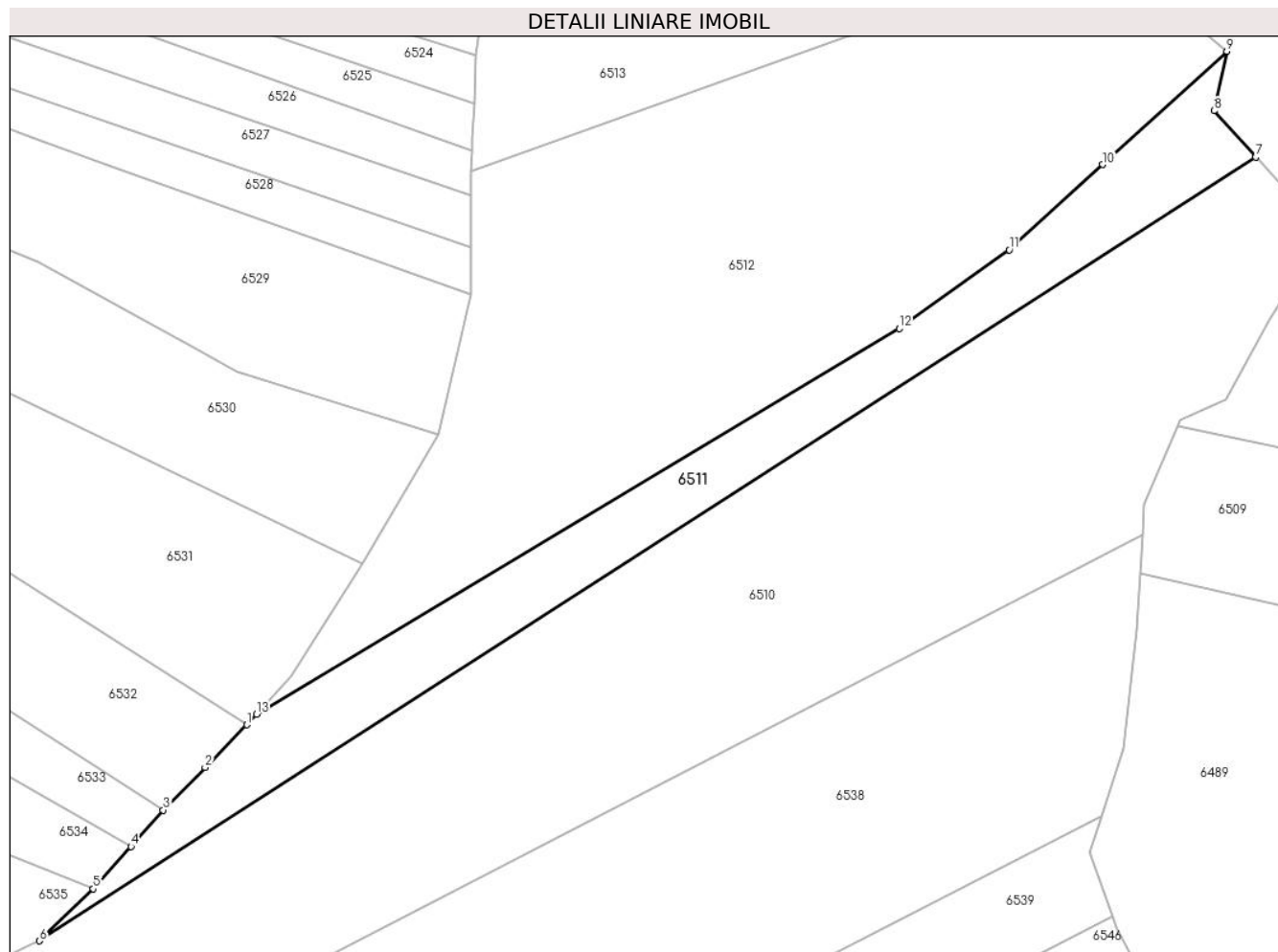
Inscrieri privind dezmembramintele dreptului de proprietate, drepturi reale de garanție și sarcini	Referințe
NU SUNT	

Anexa Nr. 1 La Partea I

Teren

Nr cadastral	Suprafața (mp)*	Observații / Referințe
	13.600	

* Suprafața este determinată în planul de proiecție Stereo 70.



Date referitoare la teren

Crt	Categorie folosință	Intravilan	Suprafața (mp)	Tarla	Parcelă	Nr. topo	Observații / Referințe
1	padure	NU	13.600	U.P. II Mihaieni	UA 64A%, 64B%	-	

Lungime Segmente

1) Valorile lungimilor segmentelor sunt obținute din proiecție în plan.

Punct început	X / Y	Punct sfârșit	X / Y	Lungime segment (** (m)
1	578.485,642 632.147,734	2	578.468,735 632.130,561	24.099
2	578.468,735 632.130,561	3	578.451,828 632.113,387	24.1
3	578.451,828 632.113,387	4	578.438,842 632.098,74	19.575
4	578.438,842 632.098,74	5	578.423,686 632.081,644	22.847
5	578.423,686 632.081,644	6	578.402,013 632.060,653	30.172

Punct început	X / Y	Punct sfârșit	X / Y	Lungime segment (** (m)
6	578.402,013 632.060,653	7	578.892,637 632.376,678	583.596
7	578.892,637 632.376,678	8	578.875,842 632.395,302	25.078
8	578.875,842 632.395,302	9	578.881,025 632.419,27	24.522
9	578.881,025 632.419,27	10	578.830,931 632.373,62	67.774
10	578.830,931 632.373,62	11	578.793,234 632.339,267	51.002
11	578.793,234 632.339,267	12	578.748,865 632.307,506	54.565
12	578.748,865 632.307,506	13	578.489,601 632.152,04	302.304
13	578.489,601 632.152,04	1	578.485,642 632.147,734	5.849

** Lungimile segmentelor sunt determinate în planul de proiecție Stereo 70 și sunt rotunjite la 1 milimetru.

*** Distanța dintre puncte este formată din segmente cumulate ce sunt mai mici decât valoarea 1 milimetru.

**DATE DESPRE IMOBILUL NR. 6512**

Oficiul de Cadastru și Publicitate Imobiliară NEAMT
Biroul de Cadastru și Publicitate Imobiliară Targu-Neamt

A. Partea I. Descrierea imobilului

TEREN Extravilan

Adresa: Jud. Neamt

Nr. Crt	Nr cadastral Nr. topografic	Suprafața* (mp)	Observații / Referințe
A1		40.000	Sector cadastral:240 Teren neimpregmuit;

B. Partea II. Proprietari și acte

Inscrieri privitoare la dreptul de proprietate și alte drepturi reale		Referințe
/		
Act Administrativ nr. 1200, din 14/01/2013 emis de Primaria comunei Pipirig (CJSDPAT NEAMT NR.9617 / 16.11.2012, HCL NR.35 / 28.09.2012 + ANEXA);		
B1	Inscrierea provizorie, drept de PROPRIETATE, dobandit prin Lege, cota actuala 1/1, cota initiala 1/1 1) GABOR V RUXANDA	A1

C. Partea III. SARCINI .

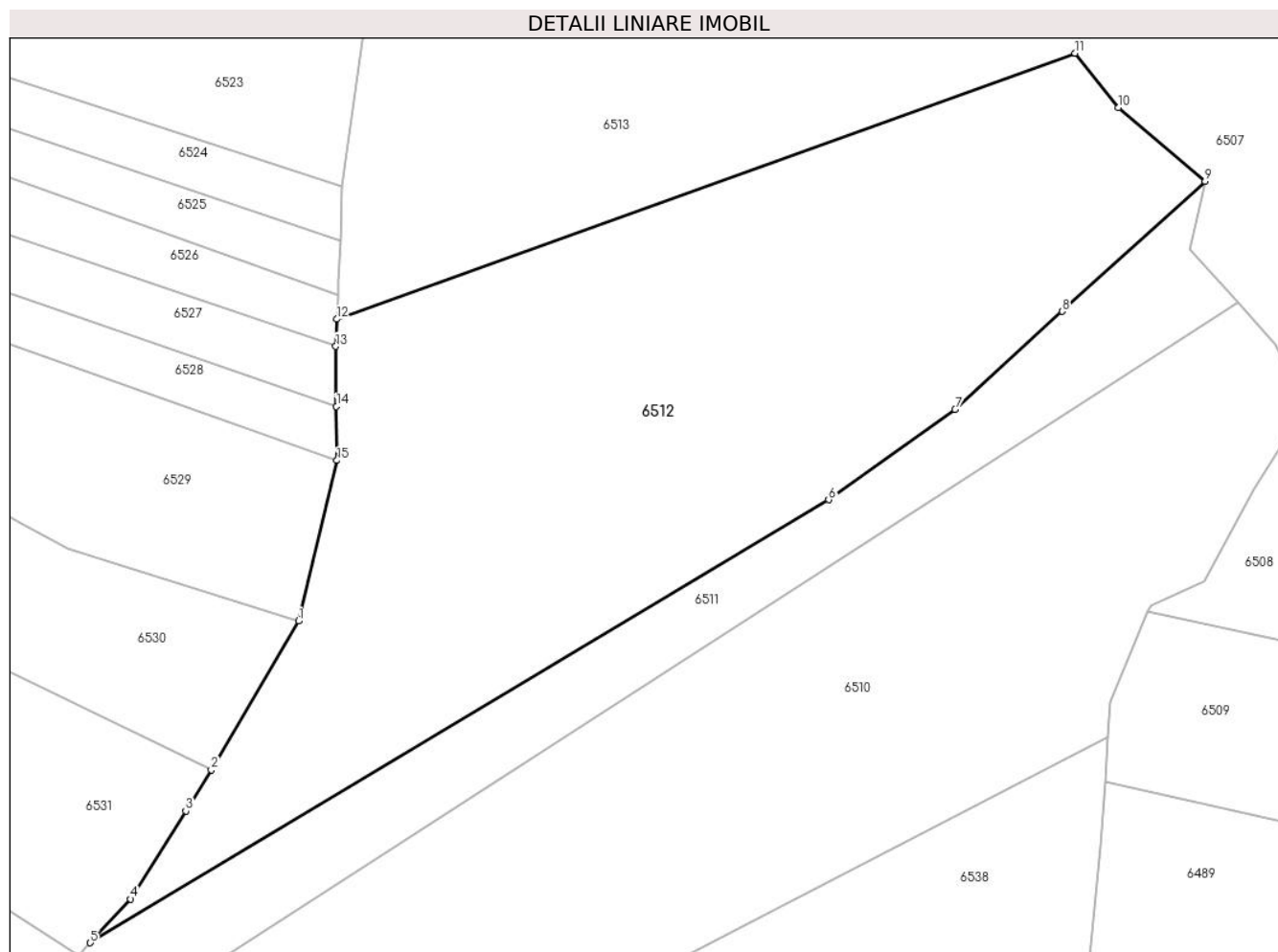
Inscrieri privind dezmembramintele dreptului de proprietate, drepturi reale de garanție și sarcini	Referințe
NU SUNT	

Anexa Nr. 1 La Partea I

Teren

Nr cadastral	Suprafața (mp)*	Observații / Referințe
	40.000	

* Suprafața este determinată în planul de proiecție Stereo 70.



Date referitoare la teren

Crt	Categorie folosință	Intravilan	Suprafața (mp)	Tarla	Parcelă	Nr. topo	Observații / Referințe
1	padure	NU	40.000	U.P. II Mihaieni	UA 64A%, 64B%	-	

Lungime Segmente

1) Valorile lungimilor segmentelor sunt obținute din proiecție în plan.

Punct început	X / Y	Punct sfârșit	X / Y	Lungime segment (** (m)
1	578.562,708 632.264,95	2	578.532,065 632.212,682	60.588
2	578.532,065 632.212,682	3	578.523,08 632.198,328	16.934
3	578.523,08 632.198,328	4	578.503,71 632.167,385	36.506
4	578.503,71 632.167,385	5	578.489,601 632.152,04	20.845
5	578.489,601 632.152,04	6	578.748,865 632.307,506	302.304

Punct început	X / Y	Punct sfârşit	X / Y	Lungime segment (** (m)
6	578.748,865 632.307,506	7	578.793,234 632.339,267	54.565
7	578.793,234 632.339,267	8	578.830,931 632.373,62	51.002
8	578.830,931 632.373,62	9	578.881,025 632.419,27	67.774
9	578.881,025 632.419,27	10	578.850,708 632.445,1	39.828
10	578.850,708 632.445,1	11	578.835,411 632.464,219	24.485
11	578.835,411 632.464,219	12	578.576,198 632.370,886	275.504
12	578.576,198 632.370,886	13	578.575,806 632.361,331	9.563
13	578.575,806 632.361,331	14	578.576,008 632.340,304	21.028
14	578.576,008 632.340,304	15	578.576,19 632.321,304	19.001
15	578.576,19 632.321,304	1	578.562,708 632.264,95	57.944

** Lungimile segmentelor sunt determinate în planul de proiecție Stereo 70 și sunt rotunjite la 1 milimetru.

*** Distanța dintre puncte este formată din segmente cumulate ce sunt mai mici decât valoarea 1 milimetru.

**DATE DESPRE IMOBILUL NR. 6513**

Oficiul de Cadastru și Publicitate Imobiliară NEAMT
Biroul de Cadastru și Publicitate Imobiliară Targu-Neamt

A. Partea I. Descrierea imobilului

TEREN Extravilan

Adresa: Jud. Neamt

Nr. Crt	Nr cadastral Nr. topografic	Suprafața* (mp)	Observații / Referințe
A1	52584	30.000	Sector cadastral:240 Teren neimpregmuit;

B. Partea II. Proprietari și acte

Inscrieri privitoare la dreptul de proprietate și alte drepturi reale		Referințe
29554 / 20/12/2021		
Act Administrativ nr. TITLU DE PROPRIETATE nr. 22172, din 20/10/2021 emis de CJPSDPAT NEAMT (act administrativ nr CERTIFICAT DE DECES nr 9 din 22.02.1989, emis de PRIMARIA PIPIRIG);		
B1	Intabulare, drept de PROPRIETATE, dobandit prin Reconstituire, cota actuala 1/1, cota initiala 1/1 1) DOBRICĂ MARICICA	A1

C. Partea III. SARCINI .

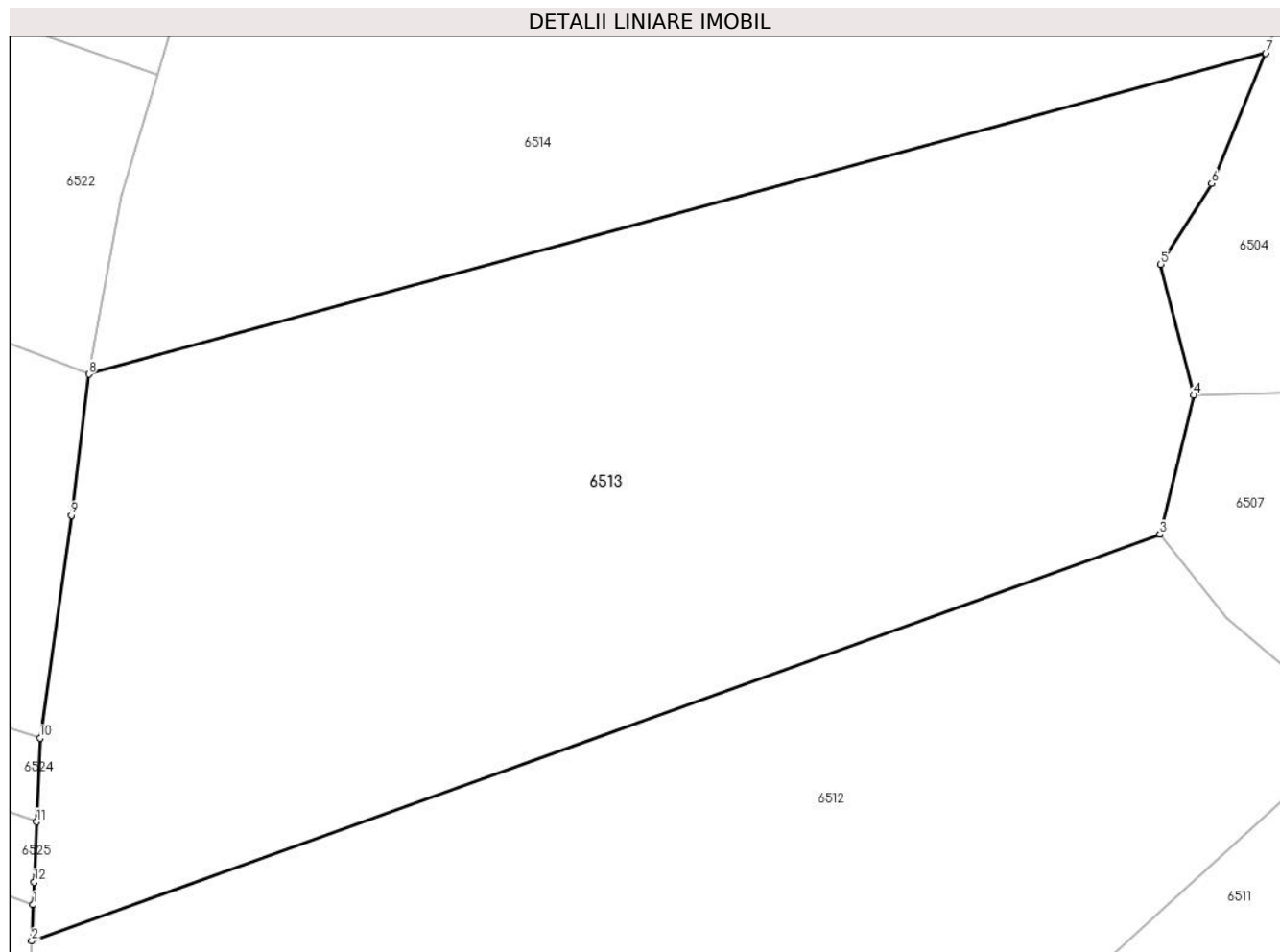
Inscrieri privind dezmembramintele dreptului de proprietate, drepturi reale de garanție și sarcini	Referințe
NU SUNT	

Anexa Nr. 1 La Partea I

Teren

Nr cadastral	Suprafața (mp)*	Observații / Referințe
52584	30.000	

* Suprafața este determinată în planul de proiecție Stereo 70.



Date referitoare la teren

Crt	Categorie folosință	Intra vilan	Suprafața (mp)	Tarla	Parcelă	Nr. topo	Observații / Referințe
1	padure	NU	30.000	-	-	-	PV 1199/14.01.2013 O.S.Pipirig,U.P. II Mihaieti, u.a.64A%

Lungime Segmente

1) Valorile lungimilor segmentelor sunt obținute din proiecție în plan.

Punct început	X / Y	Punct sfârșit	X / Y	Lungime segment (** (m)
1	578.576,54 632.379,198	2	578.576,198 632.370,886	8.319
2	578.576,198 632.370,886	3	578.835,411 632.464,219	275.504
3	578.835,411 632.464,219	4	578.843,235 632.496,165	32.89
4	578.843,235 632.496,165	5	578.835,623 632.526,193	30.978
5	578.835,623 632.526,193	6	578.847,308 632.544,728	21.911

Punct început	X / Y	Punct sfârșit	X / Y	Lungime segment (** (m)
6	578.847,308 632.544,728	7	578.859,717 632.574,64	32.384
7	578.859,717 632.574,64	8	578.589,356 632.500,954	280.223
8	578.589,356 632.500,954	9	578.585,321 632.468,576	32.628
9	578.585,321 632.468,576	10	578.578,128 632.417,456	51.624
10	578.578,128 632.417,456	11	578.577,329 632.398,251	19.222
11	578.577,329 632.398,251	12	578.576,753 632.384,388	13.875
12	578.576,753 632.384,388	1	578.576,54 632.379,198	5.194

** Lungimile segmentelor sunt determinate în planul de proiecție Stereo 70 și sunt rotunjite la 1 milimetru.

*** Distanța dintre puncte este formată din segmente cumulate ce sunt mai mici decât valoarea 1 milimetru.

**DATE DESPRE IMOBILUL NR. 6514**

Oficiul de Cadastru și Publicitate Imobiliară NEAMT
 Biroul de Cadastru și Publicitate Imobiliară Targu-Neamt

A. Partea I. Descrierea imobilului

TEREN Extravilan

Adresa: Jud. Neamt

Nr. Crt	Nr cadastral Nr. topografic	Suprafața* (mp)	Observații / Referințe
A1	52583	30.000	Sector cadastral:240 Teren neimpregmuit;

B. Partea II. Proprietari și acte

Inscrieri privitoare la dreptul de proprietate și alte drepturi reale		Referințe
21255 / 16/08/2022		
Act Administrativ nr. Titlu de proprietate nr. 22693, din 30/06/2022 emis de CJPSDPAT NEAMT;		
B1	Intabulare, drept de PROPRIETATE, dobandit prin Reconstituire, cota actuala 1/1, cota initiala 1/1	A1
	1) MARCU EVA 2) PRUNĂ MARIA 3) LĂCĂTUȘU NATALIA 4) PLATON ANA 5) AIVĂNOAIE SOFICA 6) LĂCĂTUȘU ION	

C. Partea III. SARCINI .

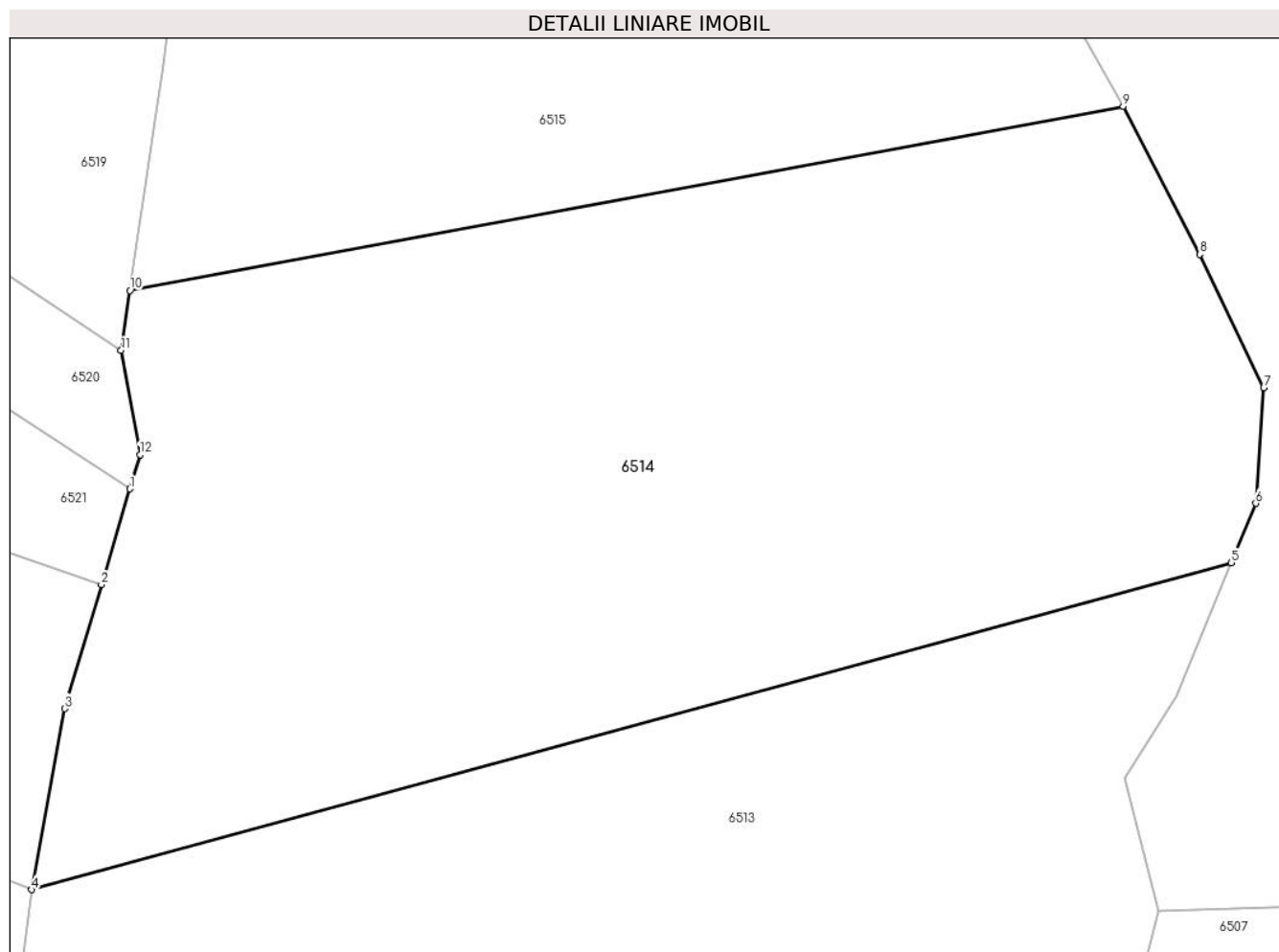
Inscrieri privind dezmembramintele dreptului de proprietate, drepturi reale de garanție și sarcini	Referințe
NU SUNT	

Anexa Nr. 1 La Partea I

Teren

Nr cadastral	Suprafața (mp)*	Observații / Referințe
52583	30.000	

* Suprafața este determinată în planul de proiecție Stereo 70.



Date referitoare la teren

Crt	Categorie folosință	Intravilan	Suprafața (mp)	Tarla	Parcelă	Nr. topo	Observații / Referințe
1	padure	NU	30.000	-	-	-	PV 1198/14.01.2013 O.S.Pipirig,U.P. II Mihaieti, u.a.64A%

Lungime Segmente

1) Valorile lungimilor segmentelor sunt obținute din proiecție în plan.

Punct început	X / Y	Punct sfârșit	X / Y	Lungime segment (** (m)
1	578.611,495 632.591,244	2	578.605,099 632.569,687	22.486
2	578.605,099 632.569,687	3	578.596,817 632.541,773	29.117
3	578.596,817 632.541,773	4	578.589,356 632.500,954	41.495
4	578.589,356 632.500,954	5	578.859,717 632.574,64	280.223
5	578.859,717 632.574,64	6	578.865,266 632.588,014	14.479

Punct început	X / Y	Punct sfârșit	X / Y	Lungime segment (** (m)
6	578.865,266 632.588,014	7	578.867,078 632.614,031	26.08
7	578.867,078 632.614,031	8	578.852,635 632.644,07	33.331
8	578.852,635 632.644,07	9	578.835,409 632.677,438	37.552
9	578.835,409 632.677,438	10	578.611,517 632.635,935	227.706
10	578.611,517 632.635,935	11	578.609,527 632.622,441	13.64
11	578.609,527 632.622,441	12	578.613,783 632.598,957	23.867
12	578.613,783 632.598,957	1	578.611,495 632.591,244	8.045

** Lungimile segmentelor sunt determinate în planul de proiecție Stereo 70 și sunt rotunjite la 1 milimetru.

*** Distanța dintre puncte este formată din segmente cumulate ce sunt mai mici decât valoarea 1 milimetru.

**DATE DESPRE IMOBILUL NR. 6515**

Oficiul de Cadastru și Publicitate Imobiliară NEAMT
Biroul de Cadastru și Publicitate Imobiliară Targu-Neamt

A. Partea I. Descrierea imobilului

TEREN Extravilan

Adresa: Jud. Neamt

Nr. Crt	Nr cadastral Nr. topografic	Suprafața* (mp)	Observații / Referințe
A1	52582	26.992	Sector cadastral:240 Teren neimprejmuit;

B. Partea II. Proprietari și acte

Inscrieri privitoare la dreptul de proprietate și alte drepturi reale		Referințe
20058 / 14/10/2020		
Act Notarial nr. CONTRACT DE VÂNZARE AUT. NR. 4517, din 12/10/2020 emis de BIN Teodorescu Mihaela;		
B2	Intabulare, drept de PROPRIETATE, cu titlu de drept de CUMPĂRARE, dobandit prin Conventie, cota actuala 1/1, cota initiala 1/1	A1
	1) VRÎNCIANU COSTICĂ	
	2) VRÎNCIANU VIORICA, - Bun Comun	

C. Partea III. SARCINI .

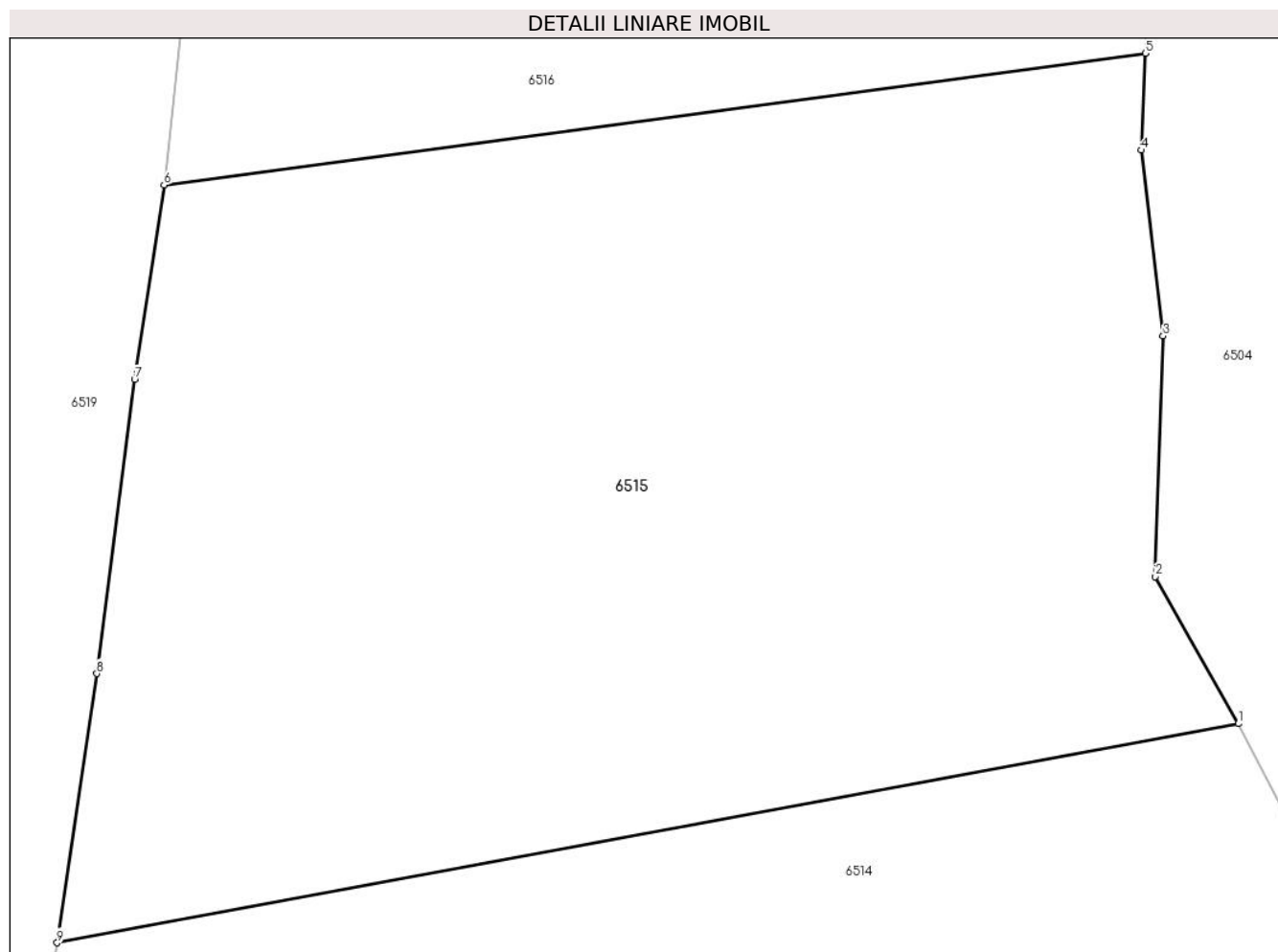
Inscrieri privind dezmembramintele dreptului de proprietate, drepturi reale de garanție și sarcini	Referințe
NU SUNT	

Anexa Nr. 1 La Partea I

Teren

Nr cadastral	Suprafața (mp)*	Observații / Referințe
52582	26.992	

* Suprafața este determinată în planul de proiecție Stereo 70.



Date referitoare la teren

Crt	Categorie folosință	Intra vilan	Suprafața (mp)	Tarla	Parcelă	Nr. topo	Observații / Referințe
1	padure	NU	26.992	-	-	-	PV 1195/14.01.2013 O.S.Pipirig,U.P. II Mihaieti, u.a.64A%

Lungime Segmente

1) Valorile lungimilor segmentelor sunt obținute din proiecție în plan.

Punct început	X / Y	Punct sfârșit	X / Y	Lungime segment (** (m)
1	578.835,409 632.677,438	2	578.819,717 632.705,314	31.989
2	578.819,717 632.705,314	3	578.821,154 632.750,883	45.592
3	578.821,154 632.750,883	4	578.817,079 632.786,09	35.442
4	578.817,079 632.786,09	5	578.817,793 632.804,432	18.356
5	578.817,793 632.804,432	6	578.631,794 632.779,461	187.668

Punct început	X / Y	Punct sfârșit	X / Y	Lungime segment (** (m)
6	578.631,794 632.779,461	7	578.626,213 632.742,662	37.22
7	578.626,213 632.742,662	8	578.619,036 632.686,932	56.19
8	578.619,036 632.686,932	9	578.611,517 632.635,935	51.548
9	578.611,517 632.635,935	1	578.835,409 632.677,438	227.706

** Lungimile segmentelor sunt determinate în planul de proiecție Stereo 70 și sunt rotunjite la 1 milimetru.

*** Distanța dintre puncte este formată din segmente cumulate ce sunt mai mici decât valoarea 1 milimetru.

**DATE DESPRE IMOBILUL NR. 6516**

Oficiul de Cadastru și Publicitate Imobiliară NEAMT
Biroul de Cadastru și Publicitate Imobiliară Targu-Neamt

A. Partea I. Descrierea imobilului

TEREN Extravilan

Adresa: Jud. Neamt

Nr. Crt	Nr cadastral Nr. topografic	Suprafața* (mp)	Observații / Referințe
A1	52581	50.000	Sector cadastral:240 Teren neimprejmuit;

B. Partea II. Proprietari și acte

Inscrieri privitoare la dreptul de proprietate și alte drepturi reale	Referințe
7424 / 31/03/2021	
Act Administrativ nr. Titlu de proprietate nr. 21806, din 23/02/2021 emis de CJPSDPAT NEAMT;	
B1	A1
Intabulare, drept de PROPRIETATE, dobandit prin Lege, cota actuala 1/1, cota initiala 1/1	
1) VRÎNCIANU COSTICĂ	
2) VRÎNCIANU VASILE	

C. Partea III. SARCINI .

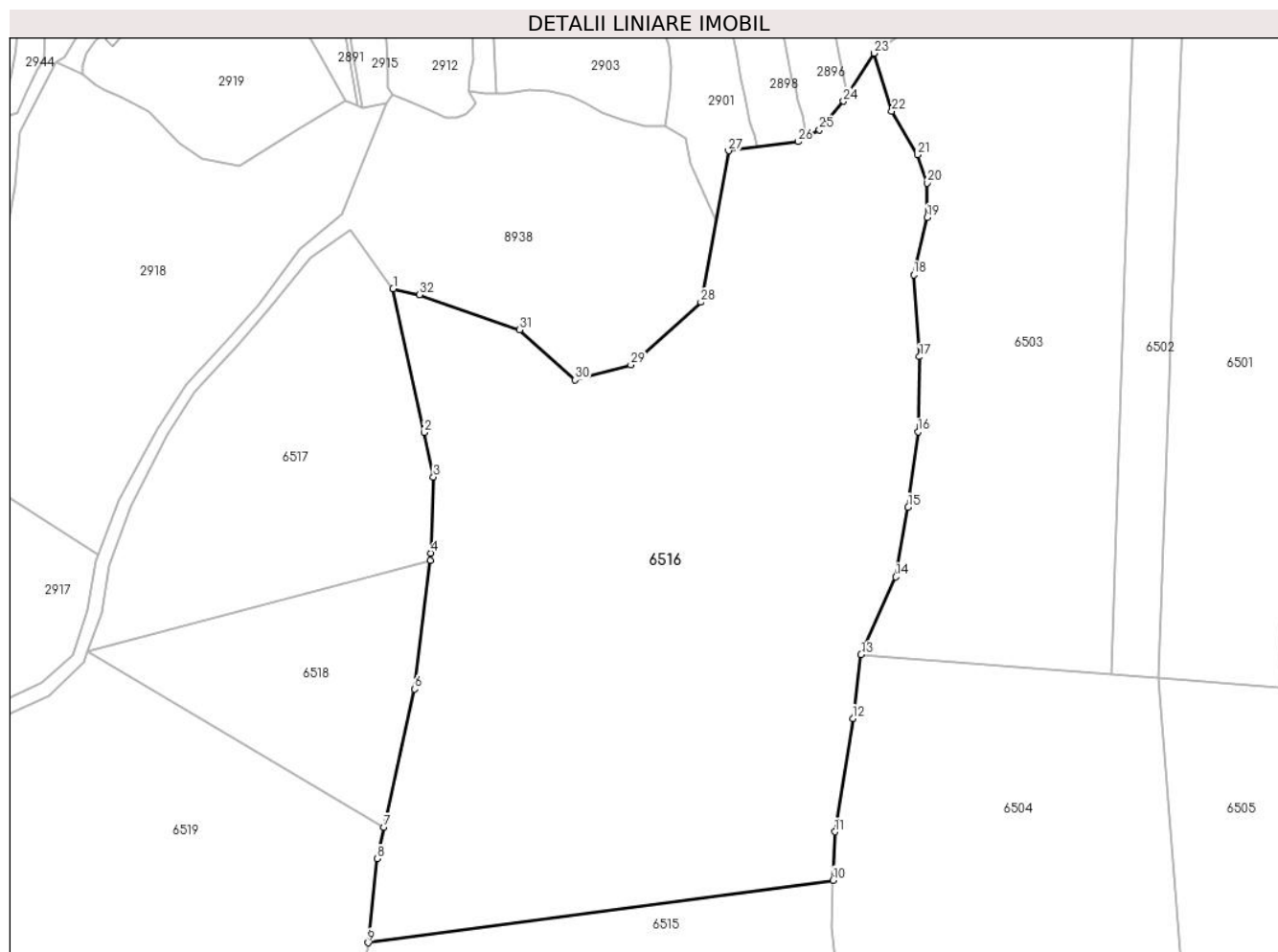
Inscrieri privind dezmembramintele dreptului de proprietate, drepturi reale de garanție și sarcini	Referințe
NU SUNT	

Anexa Nr. 1 La Partea I

Teren

Nr cadastral	Suprafața (mp)*	Observații / Referințe
52581	50.000	

* Suprafața este determinată în planul de proiecție Stereo 70.



Date referitoare la teren

Crt	Categorie folosință	Intravilan	Suprafața (mp)	Tarla	Parcelă	Nr. topo	Observații / Referințe
1	padure	NU	50.000	-	-	-	PV 1197/14.01.2013 O.S.Pipirig,U.P. II Mihaieti, u.a.64A%

Lungime Segmente

1) Valorile lungimilor segmentelor sunt obținute din proiecție în plan.

Punct început	X / Y	Punct sfârșit	X / Y	Lungime segment (** (m)
1	578.641,837 633.040,823	2	578.654,172 632.983,387	58.746
3	578.657,982 632.965,645	4	578.656,997 632.935,159	30.502
5	578.656,656 632.932,34	6	578.650,434 632.880,89	51.825
7	578.638,234 632.825,6	8	578.635,466 632.813,052	12.85
9	578.631,794 632.779,461	10	578.817,793 632.804,432	187.668

Punct început	X / Y	Punct sfârșit	X / Y	Lungime segment (** (m)
2	578.654,172 632.983,387	3	578.657,982 632.965,645	18.146
4	578.656,997 632.935,159	5	578.656,656 632.932,34	2.84
6	578.650,434 632.880,89	7	578.638,234 632.825,6	56.62
8	578.635,466 632.813,052	9	578.631,794 632.779,461	33.791
10	578.817,793 632.804,432	11	578.818,546 632.823,793	19.376

Punct început	X / Y	Punct sfârșit	X / Y	Lungime segment (** (m)
11	578.818,546 632.823,793	12	578.825,679 632.869,142	45.907
13	578.829,02 632.894,602	14	578.842,85 632.925,686	34.022
15	578.847,806 632.953,548	16	578.851,768 632.983,676	30.387
17	578.852,394 633.013,692	18	578.850,03 633.046,445	32.838
19	578.855,504 633.069,332	20	578.855,504 633.083,07	13.738
21	578.851,621 633.094,343	22	578.841,3 633.111,813	20.291
23	578.834,099 633.134,963	24	578.822,014 633.115,745	22.702
25	578.812,371 633.104,336	26	578.803,848 633.099,59	9.755
27	578.776,033 633.095,952	28	578.764,961 633.035,465	61.492
29	578.736,957 633.010,376	30	578.714,691 633.004,432	23.046
31	578.692,508 633.024,413	32	578.652,391 633.038,452	42.503

Punct început	X / Y	Punct sfârșit	X / Y	Lungime segment (** (m)
12	578.825,679 632.869,142	13	578.829,02 632.894,602	25.678
14	578.842,85 632.925,686	15	578.847,806 632.953,548	28.299
16	578.851,768 632.983,676	17	578.852,394 633.013,692	30.023
18	578.850,03 633.046,445	19	578.855,504 633.069,332	23.533
20	578.855,504 633.083,07	21	578.851,621 633.094,343	11.923
22	578.841,3 633.111,813	23	578.834,099 633.134,963	24.244
24	578.822,014 633.115,745	25	578.812,371 633.104,336	14.938
26	578.803,848 633.099,59	27	578.776,033 633.095,952	28.052
28	578.764,961 633.035,465	29	578.736,957 633.010,376	37.599
30	578.714,691 633.004,432	31	578.692,508 633.024,413	29.855
32	578.652,391 633.038,452	1	578.641,837 633.040,823	10.817

** Lungimile segmentelor sunt determinate în planul de proiecție Stereo 70 și sunt rotunjite la 1 milimetru.

*** Distanța dintre puncte este formată din segmente cumulate ce sunt mai mici decât valoarea 1 milimetru.

**DATE DESPRE IMOBILUL NR. 6517**

Oficiul de Cadastru și Publicitate Imobiliară NEAMT
Biroul de Cadastru și Publicitate Imobiliară Targu-Neamt

A. Partea I. Descrierea imobilului

TEREN Extravilan

Adresa: Jud. Neamt, O.S.Pipirig,U.P.II Mihaieti,u.a.65A%

Nr. Crt	Nr cadastral Nr. topografic	Suprafața* (mp)	Observații / Referințe
A1	51741	13.075	Sector cadastral:240 Teren neimpregmuit;

B. Partea II. Proprietari și acte

Inscrieri privitoare la dreptul de proprietate și alte drepturi reale	Referințe
32294 / 12/12/2019	
Act Administrativ nr. Titlu de proprietate nr. 18258, din 28/10/2019 emis de CJPSDPAT NEAMT;	
B1	A1
Intabulare, drept de PROPRIETATE, dobandit prin Reconstituire, cota actuala 1/1, cota initiala 1/1	
1) VRÎNCIANU VIORICA 2) TANASI MARIEA 3) RAHĂU ECATERINA 4) BENEDEK MARIA 5) ILIE VASILE 6) TANASE IOAN 7) URCAN VERGINIA	

C. Partea III. SARCINI .

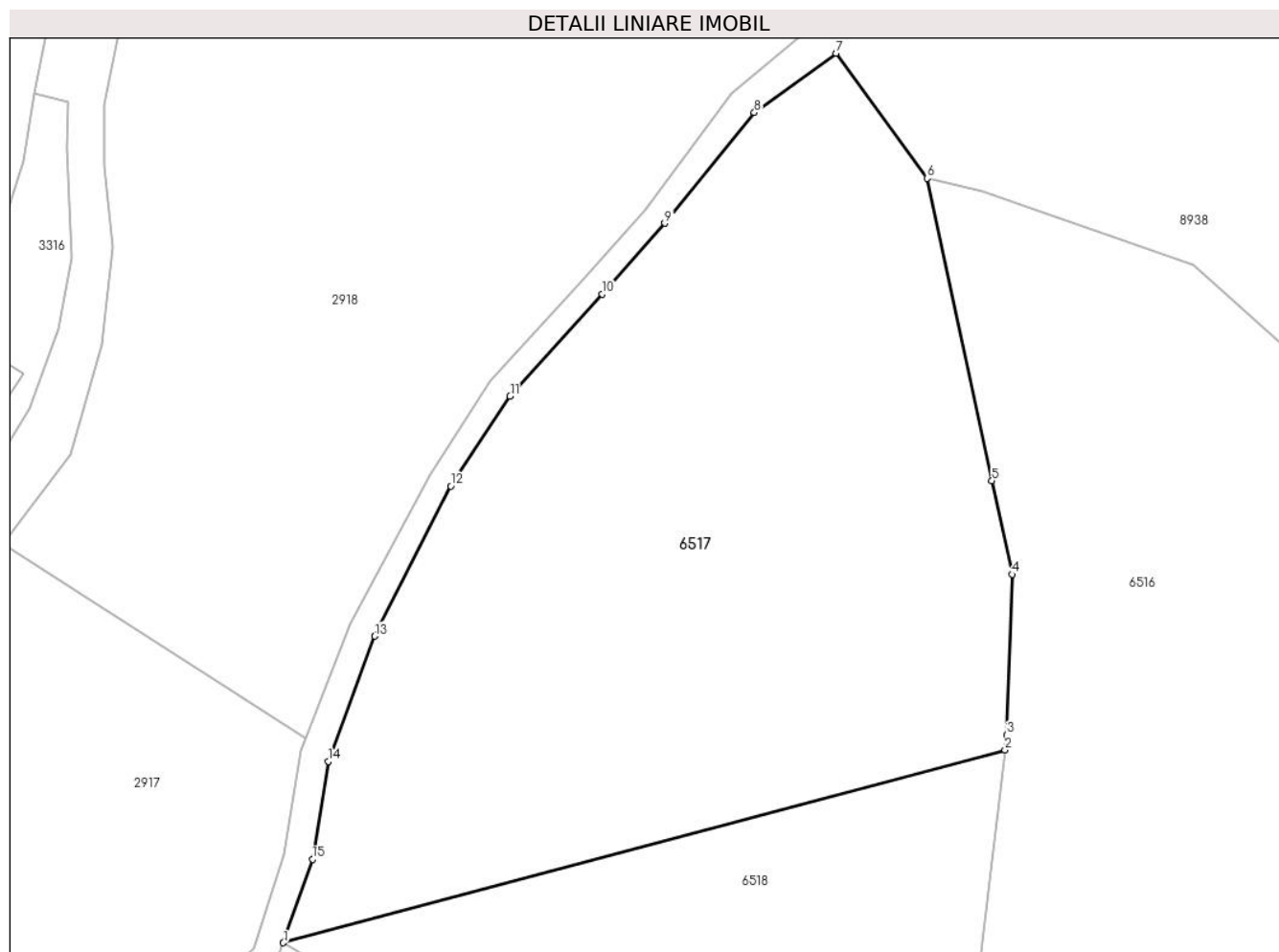
Inscrieri privind dezmembramintele dreptului de proprietate, drepturi reale de garanție și sarcini	Referințe
NU SUNT	

Anexa Nr. 1 La Partea I

Teren

Nr cadastral	Suprafața (mp)*	Observații / Referințe
51741	13.075	

* Suprafața este determinată în planul de proiecție Stereo 70.



Date referitoare la teren

Crt	Categorie folosință	Intravilan	Suprafața (mp)	Tarla	Parcelă	Nr. topo	Observații / Referințe
1	padure	NU	13.075	-	-	-	PV 1196/14.01.2013

Lungime Segmente

1) Valorile lungimilor segmentelor sunt obținute din proiecție în plan.

Punct început	X / Y	Punct sfârșit	X / Y	Lungime segment (** (m)
1	578.519,607 632.895,741	2	578.656,656 632.932,34	141.852
2	578.656,656 632.932,34	3	578.656,997 632.935,159	2.84
3	578.656,997 632.935,159	4	578.657,982 632.965,645	30.502
4	578.657,982 632.965,645	5	578.654,172 632.983,387	18.146
5	578.654,172 632.983,387	6	578.641,837 633.040,823	58.746

Punct început	X / Y	Punct sfârșit	X / Y	Lungime segment (** (m)
6	578.641,837 633.040,823	7	578.624,549 633.064,541	29.35
7	578.624,549 633.064,541	8	578.609,044 633.053,293	19.155
8	578.609,044 633.053,293	9	578.592,049 633.032,274	27.03
9	578.592,049 633.032,274	10	578.580,149 633.018,844	17.944
10	578.580,149 633.018,844	11	578.562,682 632.999,479	26.079
11	578.562,682 632.999,479	12	578.551,408 632.982,422	20.446
12	578.551,408 632.982,422	13	578.536,96 632.953,906	31.967
13	578.536,96 632.953,906	14	578.528,179 632.930,158	25.319
14	578.528,179 632.930,158	15	578.525,147 632.911,598	18.806
15	578.525,147 632.911,598	1	578.519,607 632.895,741	16.797

** Lungimile segmentelor sunt determinate în planul de proiecție Stereo 70 și sunt rotunjite la 1 milimetru.

*** Distanța dintre puncte este formată din segmente cumulate ce sunt mai mici decât valoarea 1 milimetru.

**DATE DESPRE IMOBILUL NR. 6518**

Oficiul de Cadastru și Publicitate Imobiliară NEAMT
Biroul de Cadastru și Publicitate Imobiliară Targu-Neamt

A. Partea I. Descrierea imobilului

TEREN Extravilan

Adresa: Jud. Neamt, O.S.Pipirig,U.P.II Mihaieti,u.a.65A%

Nr. Crt	Nr cadastral Nr. topografic	Suprafața* (mp)	Observații / Referințe
A1	51739	7.119	Sector cadastral:240 Teren neimprejmuit;

B. Partea II. Proprietari și acte

Inscrieri privitoare la dreptul de proprietate și alte drepturi reale		Referințe
20057 / 14/10/2020		
Act Notarial nr. CONTRACT DE VÂNZARE AUT. NR. 4517, din 12/10/2020 emis de BIN Teodorescu Mihaela;		
B2	Intabulare, drept de PROPRIETATE, cu titlu de drept de CUMPĂRARE, dobandit prin Conventie, cota actuala 1/1, cota initiala 1/1	A1
	1) VRÎNCIANU COSTICĂ 2) VRÎNCIANU VIORICA, - Bun Comun	

C. Partea III. SARCINI .

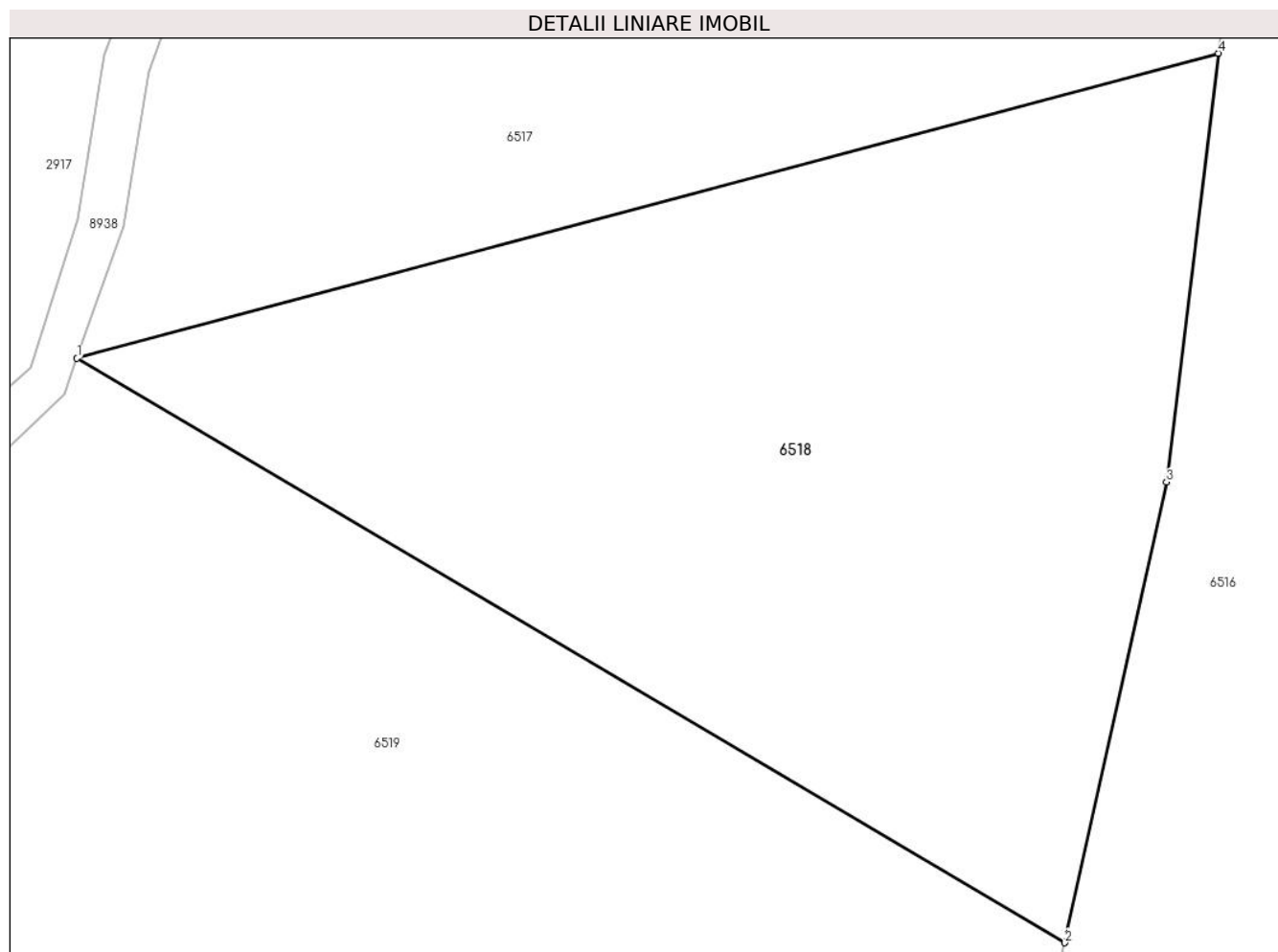
Inscrieri privind dezmembramintele dreptului de proprietate, drepturi reale de garanție și sarcini	Referințe
NU SUNT	

Anexa Nr. 1 La Partea I

Teren

Nr cadastral	Suprafața (mp)*	Observații / Referințe
51739	7.119	

* Suprafața este determinată în planul de proiecție Stereo 70.



Date referitoare la teren

Crt	Categorie folosință	Intra vilan	Suprafața (mp)	Tarla	Parcelă	Nr. topo	Observații / Referințe
1	padure	NU	7.119	-	-	-	PV 1195/14.01.2013

Lungime Segmente

1) Valorile lungimilor segmentelor sunt obținute din proiecție în plan.

Punct început	X / Y	Punct sfârșit	X / Y	Lungime segment (** (m)
1	578.519,607 632.895,741	2	578.638,234 632.825,6	137.812
2	578.638,234 632.825,6	3	578.650,434 632.880,89	56.62
3	578.650,434 632.880,89	4	578.656,656 632.932,34	51.825
4	578.656,656 632.932,34	1	578.519,607 632.895,741	141.852

** Lungimile segmentelor sunt determinate în planul de proiecție Stereo 70 și sunt rotunjite la 1 milimetru.

***** Distanţa dintre puncte este formată din segmente cumulate ce sunt mai mici decât valoarea 1 milimetru.**

**DATE DESPRE IMOBILUL NR. 6519**

Oficiul de Cadastru și Publicitate Imobiliară NEAMT
Biroul de Cadastru și Publicitate Imobiliară Targu-Neamt

A. Partea I. Descrierea imobilului

TEREN Extravilan

Adresa: Jud. Neamt, O.S.Pipirig,U.P.II Mihaieti,u.a.65A%

Nr. Crt	Nr cadastral Nr. topografic	Suprafața* (mp)	Observații / Referințe
A1	51738	40.000	Sector cadastral:240 Teren neimpregmuit;

B. Partea II. Proprietari și acte

Inscrieri privitoare la dreptul de proprietate și alte drepturi reale	Referințe
5103 / 04/03/2021	
Act Administrativ nr. Titlu de proprietate nr. 21752, din 25/01/2021 emis de CJPSDPAT NEAMT;	
B1	A1
Intabulare, drept de PROPRIETATE, dobandit prin Reconstituire, cota actuala 1/1, cota initiala 1/1	
1) URCAN VERGINIA 2) BENEDEK MARIA 3) RAHĂU ECATERINA 4) ILIE VASILE 5) TANASE IOAN 6) VRÎNCIANU VIORICA 7) TANASI MARIEA	

C. Partea III. SARCINI .

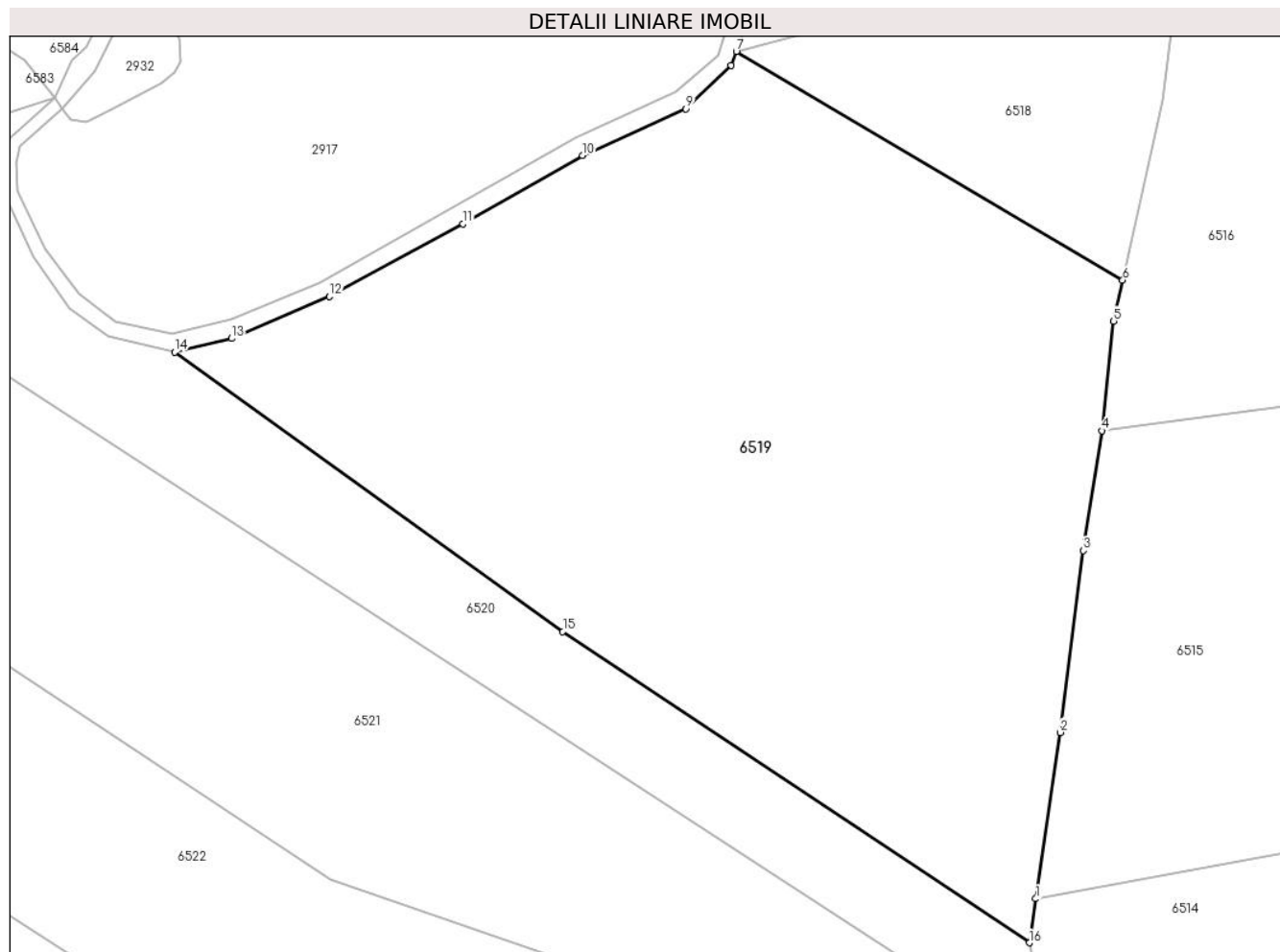
Inscrieri privind dezmembramintele dreptului de proprietate, drepturi reale de garanție și sarcini	Referințe
NU SUNT	

Anexa Nr. 1 La Partea I

Teren

Nr cadastral	Suprafața (mp)*	Observații / Referințe
51738	40.000	

* Suprafața este determinată în planul de proiecție Stereo 70.



Date referitoare la teren

Crt	Categorie folosință	Intravilan	Suprafața (mp)	Tarla	Parcelă	Nr. topo	Observații / Referințe
1	padure	NU	40.000	-	-	-	PV 1194/14.01.2013

Lungime Segmente

1) Valorile lungimilor segmentelor sunt obținute din proiecție în plan.

Punct început	X / Y	Punct sfârșit	X / Y	Lungime segment (** (m)
1	578.611,517 632.635,935	2	578.619,036 632.686,932	51.548
2	578.619,036 632.686,932	3	578.626,213 632.742,662	56.19
3	578.626,213 632.742,662	4	578.631,794 632.779,461	37.22
4	578.631,794 632.779,461	5	578.635,466 632.813,052	33.791
5	578.635,466 632.813,052	6	578.638,234 632.825,6	12.85

Punct început	X / Y	Punct sfârşit	X / Y	Lungime segment (** (m)
6	578.638,234 632.825,6	7	578.519,607 632.895,741	137.812
7	578.519,607 632.895,741	8	578.518,087 632.891,389	4.61
8	578.518,087 632.891,389	9	578.504,165 632.878,173	19.196
9	578.504,165 632.878,173	10	578.472,431 632.863,821	34.829
10	578.472,431 632.863,821	11	578.435,686 632.842,816	42.325
11	578.435,686 632.842,816	12	578.394,749 632.820,576	46.588
12	578.394,749 632.820,576	13	578.364,716 632.807,749	32.658
13	578.364,716 632.807,749	14	578.347,18 632.803,54	18.034
14	578.347,18 632.803,54	15	578.466,355 632.717,852	146.783
15	578.466,355 632.717,852	16	578.609,527 632.622,441	172.051
16	578.609,527 632.622,441	1	578.611,517 632.635,935	13.64

** Lungimile segmentelor sunt determinate în planul de proiecție Stereo 70 și sunt rotunjite la 1 milimetru.

*** Distanța dintre puncte este formată din segmente cumulate ce sunt mai mici decât valoarea 1 milimetru.

**DATE DESPRE IMOBILUL NR. 6520**

Oficiul de Cadastru și Publicitate Imobiliară NEAMT
Biroul de Cadastru și Publicitate Imobiliară Targu-Neamt

A. Partea I. Descrierea imobilului

TEREN Extravilan

Adresa: Jud. Neamt, O.S.Pipirig,U.P.II Mihaieti,u.a.65A%

Nr. Crt	Nr cadastral Nr. topografic	Suprafața* (mp)	Observații / Referințe
A1	53070	Din acte: 0 Masurata: 11.444	Sector cadastral:240 Teren neimpregmuit;

B. Partea II. Proprietari și acte

Inscrieri privitoare la dreptul de proprietate și alte drepturi reale		Referințe
7013 / 08/03/2019		
Act Notarial nr. 1452 - act de lotizare, din 07/03/2019 emis de NP Teodorescu Mihaela;		
B1	Se infiinteaza cartea funciara 53070 a imobilului cu numarul cadastral 53070/Pipirig, rezultat din dezmembrarea imobilului cu numarul cadastral 51737 inscris in cartea funciara 51737;	A1
Act Notarial nr. Certificat moștenitor nr. 25, din 07/03/2019 emis de BIN Teodorescu Mihaela;		
B8	Se radiaza inscrierea efectuata in baza incheierii nr. 1431/18.01.2019	A1
12867 / 04/06/2021		
Hotarare Judecatoreasca nr. Sentința civilă nr. 335, din 22/03/2021 emis de JUDECATORIA TARGU NEAMT;		
B10	Se notează respingerea cererii formulate de către JUDECĂTORIA TÂRGU NEAMT ,având ca obiect notare sentință civilă	A1
17046 / 29/07/2021		
Act Notarial nr. Contract de vânzare aut nr. 3301, din 28/07/2021 emis de NP Teodorescu Mihaela;		
B11	Intabulare, drept de PROPRIETATE, cu titlu de drept de cumpărare, dobandit prin Conventie, cota actuala 1/1, cota initiala 1/1 1) LĂCĂTUȘU ALEXANDRU 2) LĂCĂTUȘU SĂNDICA, bun comun	A1

C. Partea III. SARCINI .

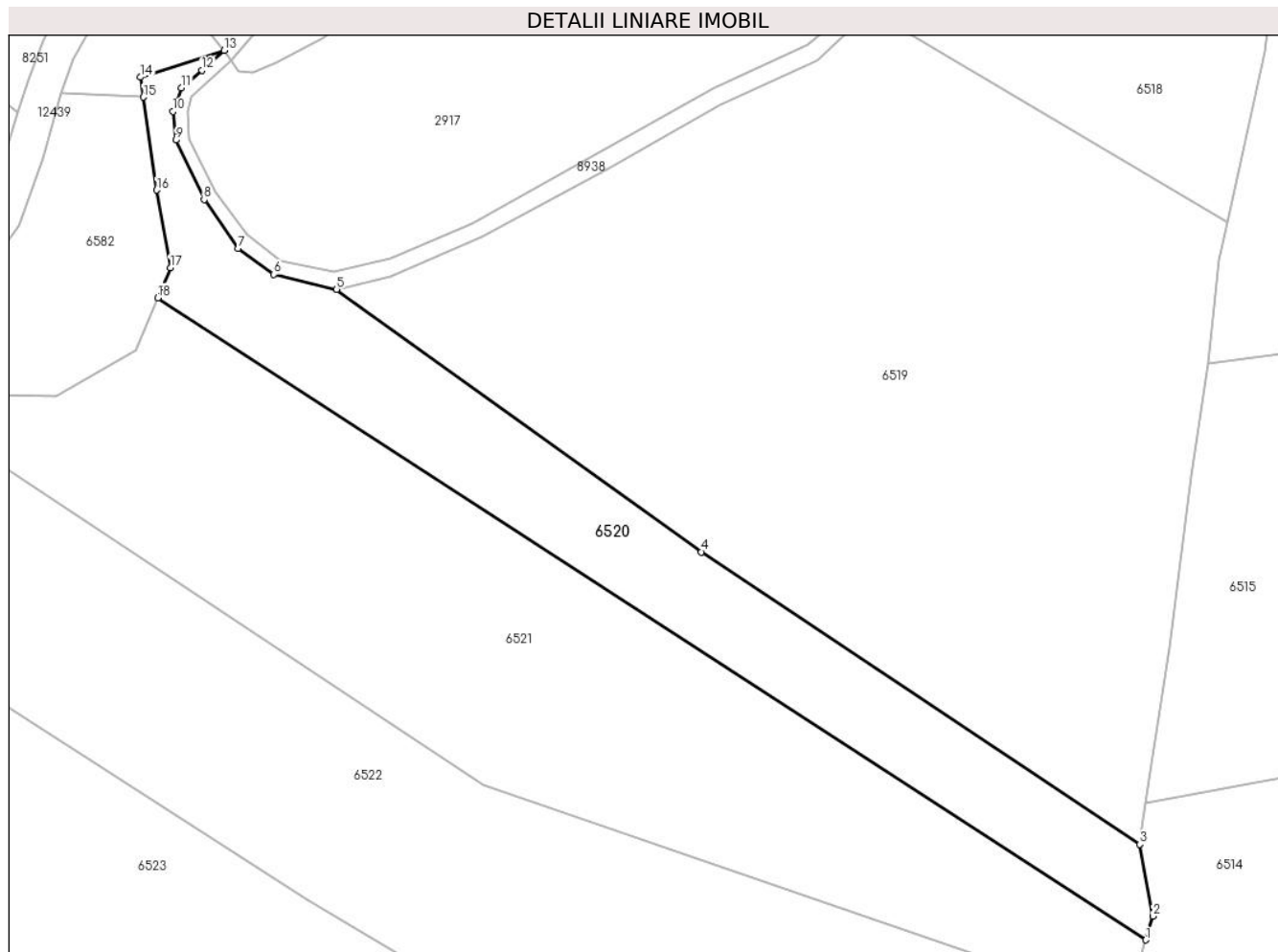
Inscrieri privind dezmembramintele dreptului de proprietate, drepturi reale de garanție și sarcini	Referințe
NU SUNT	

Anexa Nr. 1 La Partea I

Teren

Nr cadastral	Suprafața (mp)*	Observații / Referințe
53070	Din acte: 0 Masurata: 11.444	

* Suprafața este determinată în planul de proiecție Stereo 70.



Date referitoare la teren

Crt	Categorie folosință	Intra vilan	Suprafața (mp)	Tarla	Parcelă	Nr. topo	Observații / Referințe
1	padure	NU	11.444	-	-	-	PV 1138/09.07.2013

Lungime Segmente

1) Valorile lungimilor segmentelor sunt obținute din proiecție în plan.

Punct început	X / Y	Punct sfârșit	X / Y	Lungime segment (** (m)
1	578.611,495 632.591,244	2	578.613,783 632.598,957	8.045
2	578.613,783 632.598,957	3	578.609,527 632.622,441	23.867
3	578.609,527 632.622,441	4	578.466,355 632.717,852	172.051
4	578.466,355 632.717,852	5	578.347,18 632.803,54	146.783

Punct început	X / Y	Punct sfârșit	X / Y	Lungime segment (** (m)
5	578.347,18 632.803,54	6	578.326,7 632.808,414	21.052
6	578.326,7 632.808,414	7	578.315,06 632.816,904	14.407
7	578.315,06 632.816,904	8	578.303,892 632.832,857	19.474
8	578.303,892 632.832,857	9	578.294,674 632.852,31	21.527
9	578.294,674 632.852,31	10	578.293,666 632.861,584	9.329
10	578.293,666 632.861,584	11	578.296,578 632.869,288	8.236
11	578.296,578 632.869,288	12	578.303,27 632.875,035	8.821
12	578.303,27 632.875,035	13	578.310,448 632.881,55	9.694
13	578.310,448 632.881,55	14	578.283,127 632.872,777	28.695
14	578.283,127 632.872,777	15	578.284,061 632.866,294	6.55
15	578.284,061 632.866,294	16	578.288,431 632.835,941	30.666
16	578.288,431 632.835,941	17	578.292,925 632.810,622	25.715
17	578.292,925 632.810,622	18	578.288,819 632.800,774	10.67
18	578.288,819 632.800,774	1	578.611,495 632.591,244	384.737

** Lungimile segmentelor sunt determinate în planul de proiecție Stereo 70 și sunt rotunjite la 1 milimetru.

*** Distanța dintre puncte este formată din segmente cumulate ce sunt mai mici decât valoarea 1 milimetru.

**DATE DESPRE IMOBILUL NR. 6521**

Oficiul de Cadastru și Publicitate Imobiliară NEAMT
Biroul de Cadastru și Publicitate Imobiliară Targu-Neamt

A. Partea I. Descrierea imobilului

TEREN Extravilan

Adresa: Jud. Neamt, O.S.Pipirig,U.P.II Mihaieti,u.a.65A%

Nr. Crt	Nr cadastral Nr. topografic	Suprafața* (mp)	Observații / Referințe
A1	53071	Din acte: 0 Masurata: 24.481	Sector cadastral:240 Teren neimpregmuit;

B. Partea II. Proprietari și acte

Inscrieri privitoare la dreptul de proprietate și alte drepturi reale		Referințe
7013 / 08/03/2019		
Act Notarial nr. 1452 - act de lotizare, din 07/03/2019 emis de NP Teodorescu Mihaela;		
B1	Se infiinteaza cartea funciara 53071 a imobilului cu numarul cadastral 53071/Pipirig, rezultat din dezmembrarea imobilului cu numarul cadastral 51737 inscris in cartea funciara 51737;	A1
Act Notarial nr. Certificat moștenitor nr. 25, din 07/03/2019 emis de BIN Teodorescu Mihaela;		
B8	Se radiaza inscrierea efectuata in baza incheierii nr. 1431/18.01.2019	A1
12866 / 04/06/2021		
Hotarare Judecatoreasca nr. Sentința civilă nr. 335, din 22/03/2021 emis de JUDECATORIA TARGU NEAMT;		
B10	Se notează respingerea cererii formulate de către JUDECĂTORIA TÂRGU NEAMT ,având ca obiect notare sentință civilă	A1
17060 / 29/07/2021		
Act Notarial nr. Contract de vânzare aut nr. 3298, din 28/07/2021 emis de NP Teodorescu Mihaela;		
B11	Intabulare, drept de PROPRIETATE, cu titlu de drept de cumpărare, dobandit prin Conventie, cota actuala 1/1, cota initiala 1/1 1) LĂCĂTUȘU ALEXANDRU 2) LĂCĂTUȘU SĂNDICA, bun comun	A1

C. Partea III. SARCINI .

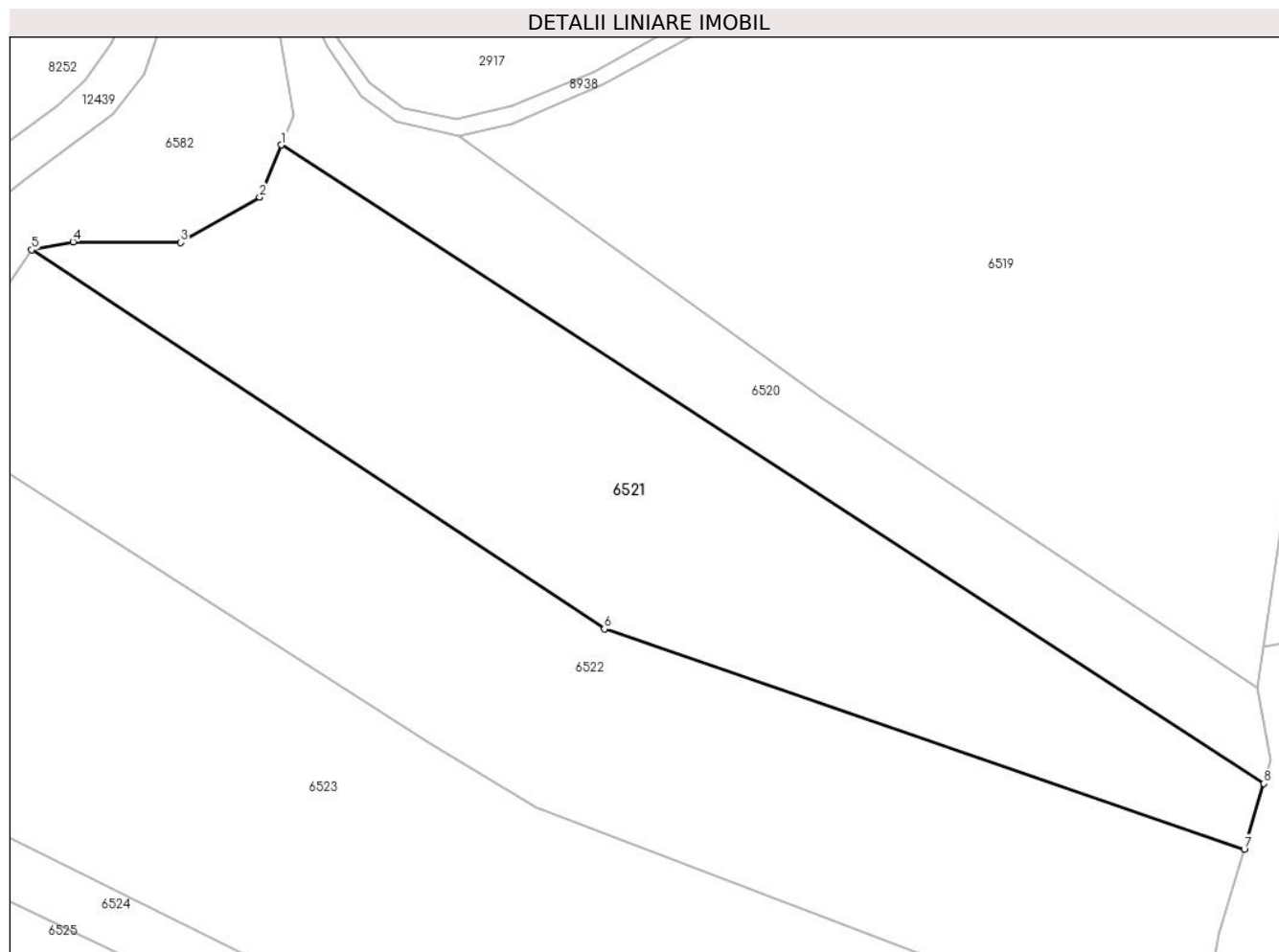
Inscrieri privind dezmembramintele dreptului de proprietate, drepturi reale de garanție și sarcini	Referințe
NU SUNT	

Anexa Nr. 1 La Partea I

Teren

Nr cadastral	Suprafața (mp)*	Observații / Referințe
53071	Din acte: 0 Masurata: 24.481	

* Suprafața este determinată în planul de proiecție Stereo 70.



Date referitoare la teren

Crt	Categorie folosință	Intra vilan	Suprafața (mp)	Tarla	Parcelă	Nr. topo	Observații / Referințe
1	padure	NU	24.481	-	-	-	PV 1138/09.07.2013

Lungime Segmente

1) Valorile lungimilor segmentelor sunt obținute din proiecție în plan.

Punct început	X / Y	Punct sfârșit	X / Y	Lungime segment (** (m)
1	578.288,819 632.800,774	2	578.281,698 632.783,694	18.505
2	578.281,698 632.783,694	3	578.255,772 632.768,795	29.902
3	578.255,772 632.768,795	4	578.220,461 632.769,011	35.312
4	578.220,461 632.769,011	5	578.206,812 632.766,355	13.905

Punct început	X / Y	Punct sfârșit	X / Y	Lungime segment (** (m)
5	578.206,812 632.766,355	6	578.394,959 632.641,932	225.567
6	578.394,959 632.641,932	7	578.605,099 632.569,687	222.212
7	578.605,099 632.569,687	8	578.611,495 632.591,244	22.486
8	578.611,495 632.591,244	1	578.288,819 632.800,774	384.737

** Lungimile segmentelor sunt determinate în planul de proiecție Stereo 70 și sunt rotunjite la 1 milimetru.

*** Distanța dintre puncte este formată din segmente cumulate ce sunt mai mici decât valoarea 1 milimetru.

**DATE DESPRE IMOBILUL NR. 6522**

Oficiul de Cadastru și Publicitate Imobiliară NEAMT
Biroul de Cadastru și Publicitate Imobiliară Targu-Neamt

A. Partea I. Descrierea imobilului

TEREN Extravilan

Adresa: Jud. Neamt

Nr. Crt	Nr cadastral Nr. topografic	Suprafața* (mp)	Observații / Referințe
A1		30.000	Sector cadastral:240 Teren neimpregmuit;

B. Partea II. Proprietari și acte

Inscrieri privitoare la dreptul de proprietate și alte drepturi reale		Referințe
/		
Act Administrativ nr. 1117, din 21/09/2012 emis de Primaria comunei Pipirig (CJSDPAT NEAMT NR.9422 / 10.04.2012, HCL NR.31 / 05.03.2012 + ANEXA);		
B1	Inscrierea provizorie, drept de PROPRIETATE, dobandit prin Lege, cota actuala 1/1, cota initiala 1/1 1) AVÍRVAREI D DUMITRU 2) AVÍRVAREI D GHEORGHE 3) DOBRICĂ AL MIHAELA	A1

C. Partea III. SARCINI .

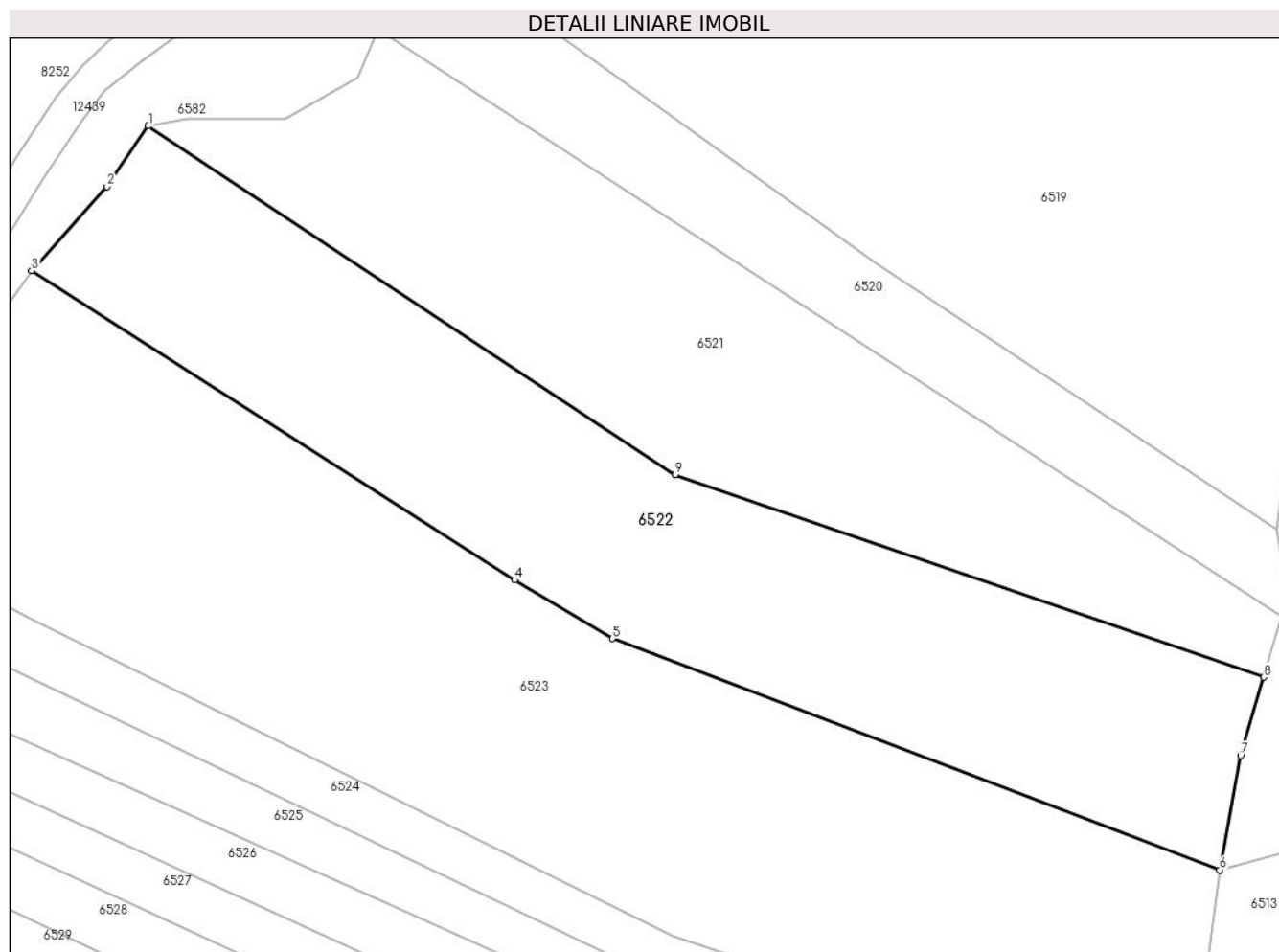
Inscrieri privind dezmembramintele dreptului de proprietate, drepturi reale de garanție și sarcini	Referințe
NU SUNT	

Anexa Nr. 1 La Partea I

Teren

Nr cadastral	Suprafața (mp)*	Observații / Referințe
	30.000	

* Suprafața este determinată în planul de proiecție Stereo 70.



Date referitoare la teren

Crt	Categorie folosință	Intra vilan	Suprafața (mp)	Tarla	Parcelă	Nr. topo	Observații / Referințe
1	padure	NU	30.000	U.P. II Mihaieni	UA 65A%, 65B%	-	

Lungime Segmente

1) Valorile lungimilor segmentelor sunt obținute din proiecție în plan.

Punct început	X / Y	Punct sfârșit	X / Y	Lungime segment (** (m)
1	578.206,812 632.766,355	2	578.192,149 632.744,675	26.173
2	578.192,149 632.744,675	3	578.165,148 632.714,855	40.228
3	578.165,148 632.714,855	4	578.337,652 632.604,402	204.835
4	578.337,652 632.604,402	5	578.372,629 632.583,488	40.753
5	578.372,629 632.583,488	6	578.589,356 632.500,954	231.91

Punct început	X / Y	Punct sfârşit	X / Y	Lungime segment (** (m)
6	578.589,356 632.500,954	7	578.596,817 632.541,773	41.495
7	578.596,817 632.541,773	8	578.605,099 632.569,687	29.117
8	578.605,099 632.569,687	9	578.394,959 632.641,932	222.212
9	578.394,959 632.641,932	1	578.206,812 632.766,355	225.567

** Lungimile segmentelor sunt determinate în planul de proiecție Stereo 70 și sunt rotunjite la 1 milimetru.

*** Distanța dintre puncte este formată din segmente cumulate ce sunt mai mici decât valoarea 1 milimetru.

**DATE DESPRE IMOBILUL NR. 6523**

Oficiul de Cadastru și Publicitate Imobiliară NEAMT
Biroul de Cadastru și Publicitate Imobiliară Targu-Neamt

A. Partea I. Descrierea imobilului

TEREN Extravilan

Adresa: Jud. Neamt, O.S.Pipirig,U.P.II Mihaieti,u.a.65A%,B%,C%

Nr. Crt	Nr cadastral Nr. topografic	Suprafața* (mp)	Observații / Referințe
A1	51735	47.500	Sector cadastral:240 Teren neimpregmuit;

B. Partea II. Proprietari și acte

Inscrieri privitoare la dreptul de proprietate și alte drepturi reale		Referințe
16235 / 13/06/2019		
Act Notarial nr. Contract de vânzare - cumpărare aut. nr. 3397, din 13/06/2019 emis de BIN Teodorescu Mihaela;		
B2	Intabulare, drept de PROPRIETATE, cu titlu de drept de CUMPĂRARE, dobândit prin Conventie, cota actuala 1/1, cota initiala 1/1 1) BALMUJ ELENA 2) BALMUJ GEORGEL , * Bun Comun	A1

C. Partea III. SARCINI .

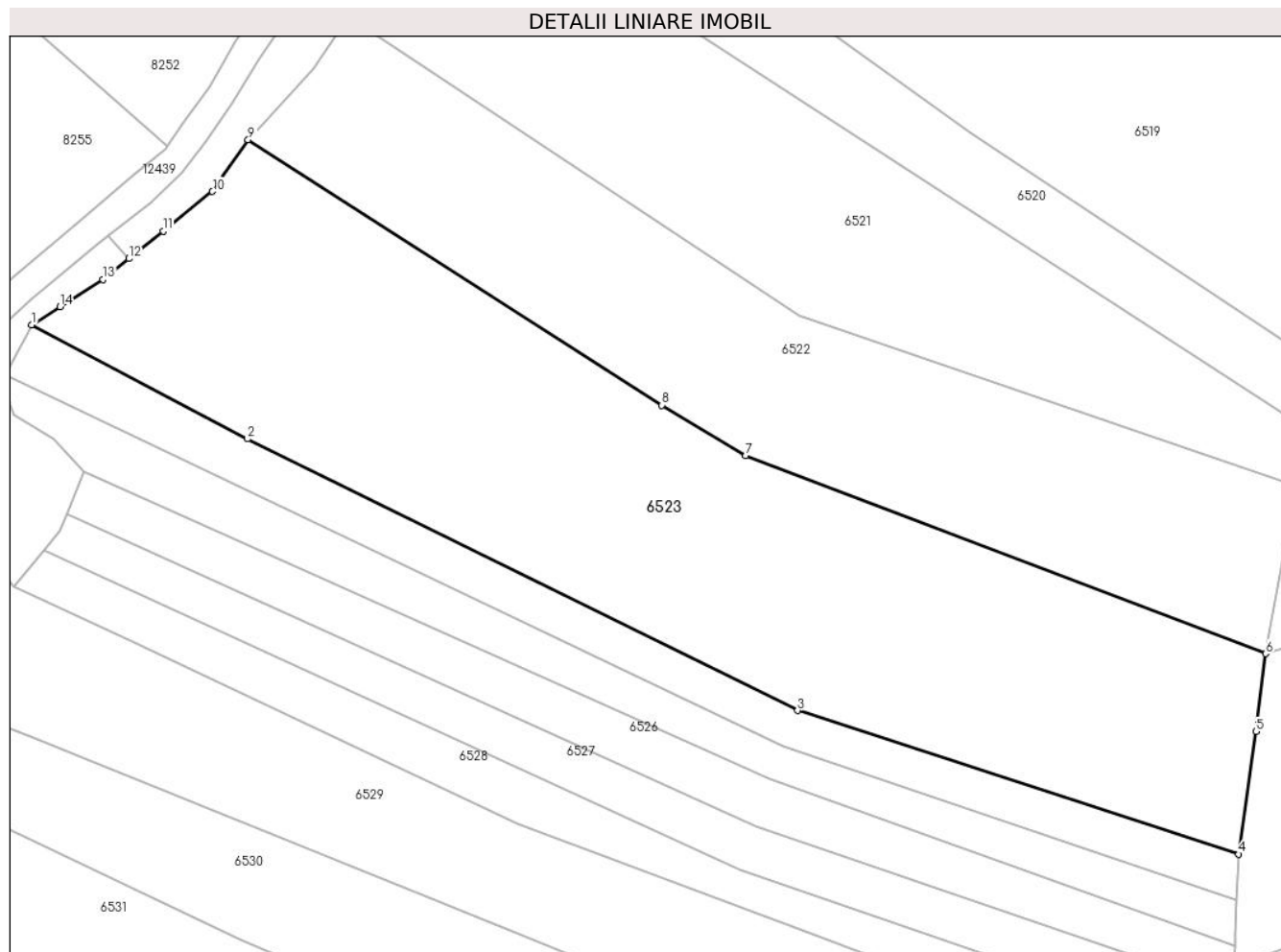
Inscrieri privind dezmembramintele dreptului de proprietate, drepturi reale de garanție și sarcini	Referințe
NU SUNT	

Anexa Nr. 1 La Partea I

Teren

Nr cadastral	Suprafața (mp)*	Observații / Referințe
51735	47.500	

* Suprafața este determinată în planul de proiecție Stereo 70.



Date referitoare la teren

Crt	Categorie folosință	Intra vilan	Suprafața (mp)	Tarla	Parcelă	Nr. topo	Observații / Referințe
1	padure	NU	5.639	-	-	-	PV 1115/21.09.2012
2	padure	NU	23.355	-	-	-	
3	padure	NU	18.506	-	-	-	

Lungime Segmente

1) Valorile lungimilor segmentelor sunt obținute din proiecție în plan.

Punct început	X / Y	Punct sfârșit	X / Y	Lungime segment (** (m)
1	578.074,935 632.637,904	2	578.164,898 632.590,358	101.754
2	578.164,898 632.590,358	3	578.394,245 632.477,274	255.711
3	578.394,245 632.477,274	4	578.578,128 632.417,456	193.368
4	578.578,128 632.417,456	5	578.585,321 632.468,576	51.624

Punct început	X / Y	Punct sfârșit	X / Y	Lungime segment (** (m)
5	578.585,321 632.468,576	6	578.589,356 632.500,954	32.628
6	578.589,356 632.500,954	7	578.372,629 632.583,488	231.91
7	578.372,629 632.583,488	8	578.337,652 632.604,402	40.753
8	578.337,652 632.604,402	9	578.165,148 632.714,855	204.835
9	578.165,148 632.714,855	10	578.150,346 632.693,377	26.085
10	578.150,346 632.693,377	11	578.129,758 632.676,84	26.407
11	578.129,758 632.676,84	12	578.115,477 632.665,464	18.258
12	578.115,477 632.665,464	13	578.104,62 632.656,816	13.88
13	578.104,62 632.656,816	14	578.086,744 632.645,428	21.195
14	578.086,744 632.645,428	1	578.074,935 632.637,904	14.002

** Lungimile segmentelor sunt determinate în planul de proiecție Stereo 70 și sunt rotunjite la 1 milimetru.

*** Distanța dintre puncte este formată din segmente cumulate ce sunt mai mici decât valoarea 1 milimetru.

**DATE DESPRE IMOBILUL NR. 6524**

Oficiul de Cadastru și Publicitate Imobiliară NEAMT
Biroul de Cadastru și Publicitate Imobiliară Targu-Neamt

A. Partea I. Descrierea imobilului

TEREN Extravilan

Adresa: Jud. Neamt, O.S.Pipirig,U.P.II Mihaieti,u.a.65A%,B%,C%

Nr. Crt	Nr cadastral Nr. topografic	Suprafața* (mp)	Observații / Referințe
A1	53079	Din acte: 0 Masurata: 10.000	Sector cadastral:240 Teren neimpregmuit;

B. Partea II. Proprietari și acte

Inscrieri privitoare la dreptul de proprietate și alte drepturi reale		Referințe
22437 / 21/08/2019		
Act Notarial nr. Act lotizare aut. nr. 4771, din 20/08/2019 emis de BIN Teodorescu Mihaela;		
B1	Se infiinteaza cartea funciara 53079 a imobilului cu numarul cadastral 53079/Pipirig, rezultat din dezmembrarea imobilului cu numarul cadastral 51734 inscris in cartea funciara 51734;	A1
B4	Se radiază propunerea de dezmembrare a imobilului identificat cu NCP 51734 UAT Pipirig în imobilele identificate cu NCP 53079, 53080, 53081, 53082 și respectiv 53083 înscrisă conform Încheierii nr. 22437 din 21.08.2019	A1
22449 / 21/08/2019		
Act Notarial nr. Contract de donație aut. nr. 4779, din 20/08/2019 emis de BIN Teodorescu Mihaela;		
B5	Intabulare, drept de PROPRIETATE, cu titlu de drept de DONAȚIE, dobandit prin Conventie, cota actuala 1/1, cota initiala 1/1 1) ȚARĂ DORINA, * Bun Propriu	A1

C. Partea III. SARCINI .


Inscrieri privind dezmembramintele dreptului de proprietate, drepturi reale de garanție și sarcini	Referințe
NU SUNT	

Anexa Nr. 1 La Partea I

Teren

Nr cadastral	Suprafața (mp)*	Observații / Referințe
53079	Din acte: 0 Masurata: 10.000	

* Suprafața este determinată în planul de proiecție Stereo 70.



Date referitoare la teren

Crt	Categorie folosință	Intra vilan	Suprafața (mp)	Tarla	Parcelă	Nr. topo	Observații / Referințe
1	padure	NU	2.164	-	-	-	PV 1114/21.09.2012
2	padure	NU	4.529	-	-	-	
3	padure	NU	3.307	-	-	-	

Lungime Segmente

1) Valorile lungimilor segmentelor sunt obținute din proiecție în plan.

Punct început	X / Y	Punct sfârșit	X / Y	Lungime segment (** (m)
1	578.388,409 632.462,605	2	578.577,329 632.398,251	199.58
2	578.577,329 632.398,251	3	578.578,128 632.417,456	19.222
3	578.578,128 632.417,456	4	578.394,245 632.477,274	193.368

Punct început	X / Y	Punct sfârșit	X / Y	Lungime segment (** (m)
4	578.394,245 632.477,274	5	578.164,898 632.590,358	255.711
5	578.164,898 632.590,358	6	578.074,935 632.637,904	101.754
6	578.074,935 632.637,904	7	578.064,158 632.617,185	23.354
7	578.064,158 632.617,185	1	578.388,409 632.462,605	359.213

** Lungimile segmentelor sunt determinate în planul de proiecție Stereo 70 și sunt rotunjite la 1 milimetru.

*** Distanța dintre puncte este formată din segmente cumulate ce sunt mai mici decât valoarea 1 milimetru.

**DATE DESPRE IMOBILUL NR. 6525**

Oficiul de Cadastru și Publicitate Imobiliară NEAMT
Biroul de Cadastru și Publicitate Imobiliară Targu-Neamt

A. Partea I. Descrierea imobilului

TEREN Extravilan

Adresa: Jud. Neamt, O.S.Pipirig,U.P.II Mihaieti,u.a.65A%,B%,C%

Nr. Crt	Nr cadastral Nr. topografic	Suprafața* (mp)	Observații / Referințe
A1	53080	Din acte: 0 Masurata: 10.000	Sector cadastral:240 Teren neimpregmuit;

B. Partea II. Proprietari și acte

Inscrieri privitoare la dreptul de proprietate și alte drepturi reale		Referințe
22437 / 21/08/2019		
Act Notarial nr. Act lotizare aut. nr. 4771, din 20/08/2019 emis de BIN Teodorescu Mihaela;		
B1	Se infiinteaza cartea funciara 53080 a imobilului cu numarul cadastral 53080/Pipirig, rezultat din dezmembrarea imobilului cu numarul cadastral 51734 inscris in cartea funciara 51734;	A1
B4	Se radiază propunerea de dezmembrare a imobilului identificat cu NCP 51734 UAT Pipirig în imobilele identificate cu NCP 53079, 53080, 53081, 53082 și respectiv 53083 înscrisă conform Încheierii nr. 22437 din 21.08.2019	A1
22447 / 21/08/2019		
Act Notarial nr. Contract de donație aut. nr. 4775, din 20/08/2019 emis de BIN Teodorescu Mihaela;		
B5	Intabulare, drept de PROPRIETATE, cu titlu de drept de DONAȚIE, dobandit prin Conventie, cota actuala 1/1, cota initiala 1/1 1) MUTU PARASCHIVA, * Bun Propriu	A1

C. Partea III. SARCINI .

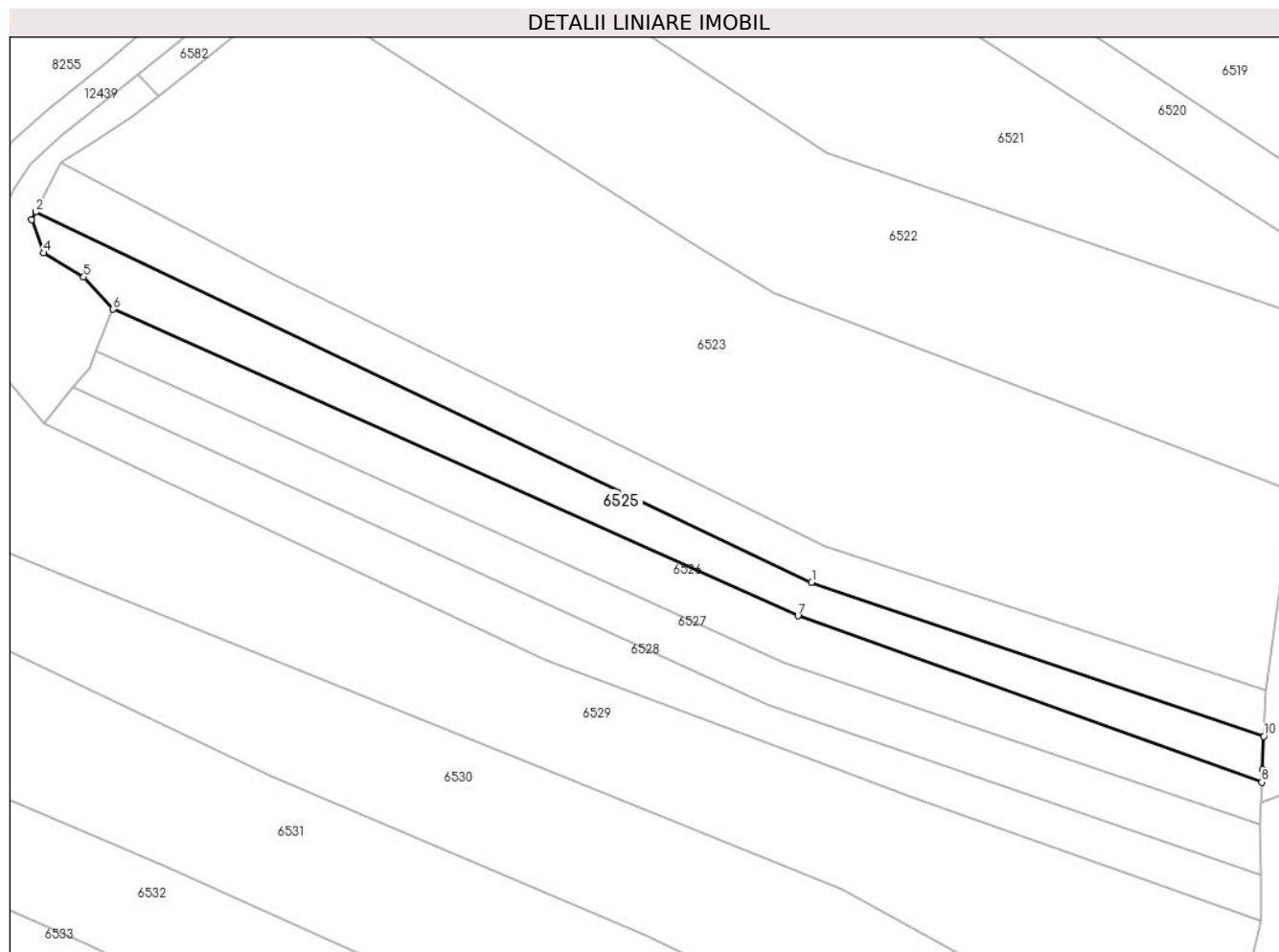
Inscrieri privind dezmembramintele dreptului de proprietate, drepturi reale de garanție și sarcini	Referințe
NU SUNT	

Anexa Nr. 1 La Partea I

Teren

Nr cadastral	Suprafața (mp)*	Observații / Referințe
53080	Din acte: 0 Masurata: 10.000	

* Suprafața este determinată în planul de proiecție Stereo 70.



Date referitoare la teren

Crt	Categorie folosință	Intra vilan	Suprafața (mp)	Tarla	Parcelă	Nr. topo	Observații / Referințe
1	padure	NU	1.916	-	-	-	PV 1114/21.09.2012
2	padure	NU	4.862	-	-	-	
3	padure	NU	3.222	-	-	-	

Lungime Segmente

1) Valorile lungimilor segmentelor sunt obținute din proiecție în plan.

Punct început	X / Y	Punct sfârșit	X / Y	Lungime segment (** (m)
1	578.388,409 632.462,605	2	578.064,158 632.617,185	359.213
2	578.064,158 632.617,185	3	578.062,489 632.613,975	3.618
3	578.062,489 632.613,975	4	578.067,501 632.600,162	14.694

Punct început	X / Y	Punct sfârșit	X / Y	Lungime segment (** (m)
4	578.067,501 632.600,162	5	578.084,253 632.590,109	19.537
5	578.084,253 632.590,109	6	578.096,58 632.576,634	18.263
6	578.096,58 632.576,634	7	578.382,671 632.448,591	313.438
7	578.382,671 632.448,591	8	578.576,54 632.379,198	205.914
8	578.576,54 632.379,198	9	578.576,753 632.384,388	5.194
9	578.576,753 632.384,388	10	578.577,329 632.398,251	13.875
10	578.577,329 632.398,251	1	578.388,409 632.462,605	199.58

** Lungimile segmentelor sunt determinate în planul de proiecție Stereo 70 și sunt rotunjite la 1 milimetru.

*** Distanța dintre puncte este formată din segmente cumulate ce sunt mai mici decât valoarea 1 milimetru.

**DATE DESPRE IMOBILUL NR. 6526**

Oficiul de Cadastru și Publicitate Imobiliară NEAMT
Biroul de Cadastru și Publicitate Imobiliară Targu-Neamt

A. Partea I. Descrierea imobilului

TEREN Extravilan

Adresa: Jud. Neamt, O.S.Pipirig,U.P.II Mihaieti,u.a.65A%,B%,C%

Nr. Crt	Nr cadastral Nr. topografic	Suprafața* (mp)	Observații / Referințe
A1	53081	Din acte: 0 Masurata: 10.000	Sector cadastral:240 Teren neimpregmuit;

B. Partea II. Proprietari și acte

Inscrieri privitoare la dreptul de proprietate și alte drepturi reale		Referințe
22437 / 21/08/2019		
Act Notarial nr. Act lotizare aut. nr. 4771, din 20/08/2019 emis de BIN Teodorescu Mihaela;		
B1	Se infiinteaza cartea funciara 53081 a imobilului cu numarul cadastral 53081/Pipirig, rezultat din dezmembrarea imobilului cu numarul cadastral 51734 inscris in cartea funciara 51734;	A1
B4	Se radiază propunerea de dezmembrare a imobilului identificat cu NCP 51734 UAT Pipirig în imobilele identificate cu NCP 53079, 53080, 53081, 53082 și respectiv 53083 înscrisă conform Încheierii nr. 22437 din 21.08.2019	A1
22452 / 21/08/2019		
Act Notarial nr. Contract de dnație aut. nr. 4781, din 20/08/2019 emis de BIN Teodorescu Mihaela;		
B5	Intabulare, drept de PROPRIETATE, cu titlu de drept de DONAȚIE, dobandit prin Conventie, cota actuala 1/1, cota initiala 1/1 1) NISTOR VASILE, * Bun Propriu	A1

C. Partea III. SARCINI .

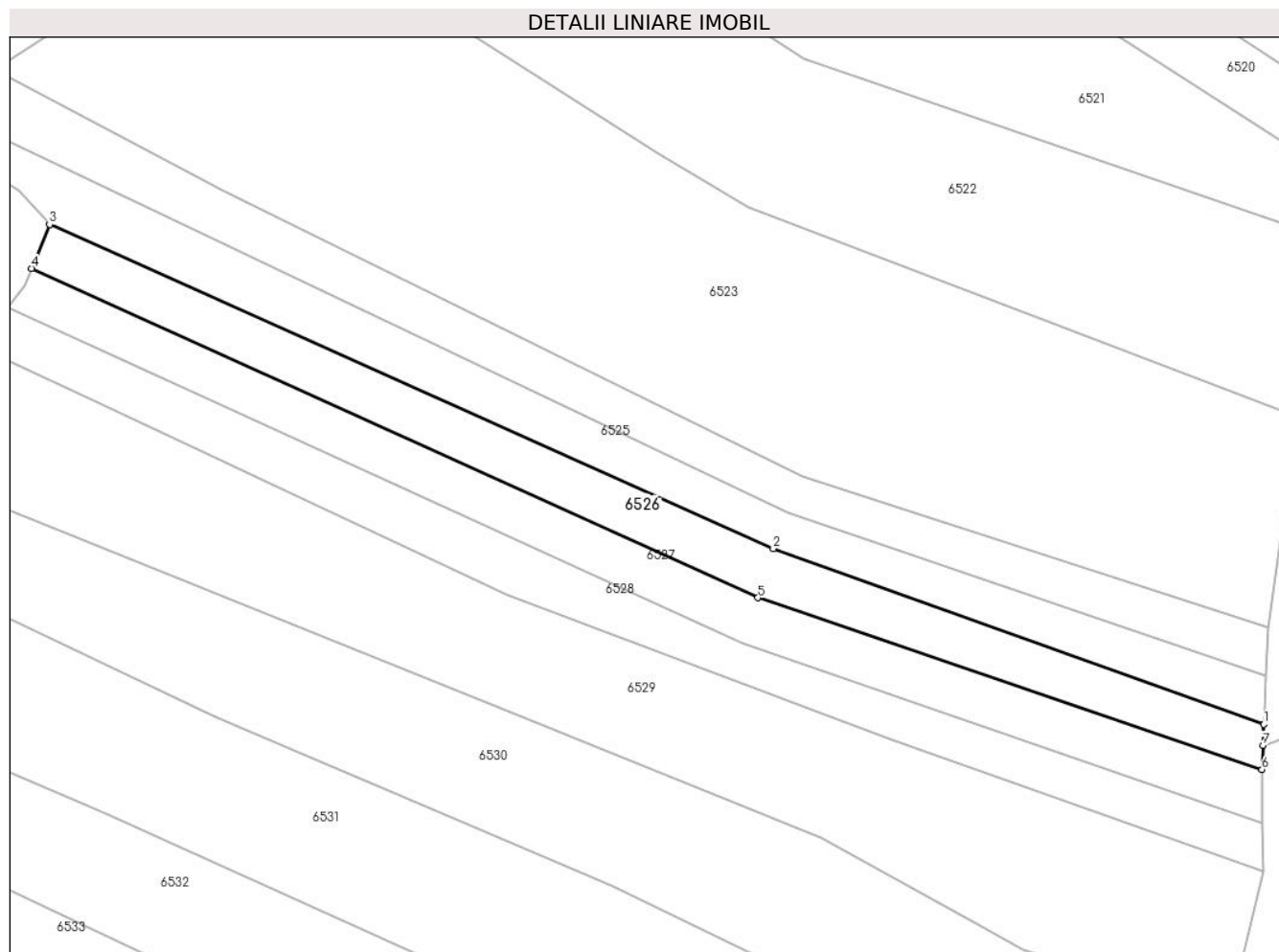
Inscrieri privind dezmembramintele dreptului de proprietate, drepturi reale de garanție și sarcini	Referințe
NU SUNT	

Anexa Nr. 1 La Partea I

Teren

Nr cadastral	Suprafața (mp)*	Observații / Referințe
53081	Din acte: 0 Masurata: 10.000	

* Suprafața este determinată în planul de proiecție Stereo 70.



Date referitoare la teren

Crt	Categorie folosință	Intra vilan	Suprafața (mp)	Tarla	Parcelă	Nr. topo	Observații / Referințe
1	padure	NU	1.018	-	-	-	PV 1114/21.09.2012
2	padure	NU	5.449	-	-	-	
3	padure	NU	3.533	-	-	-	

Lungime Segmente

1) Valorile lungimilor segmentelor sunt obținute din proiecție în plan.

Punct început	X / Y	Punct sfârșit	X / Y	Lungime segment (** (m)
1	578.576,54 632.379,198	2	578.382,671 632.448,591	205.914
2	578.382,671 632.448,591	3	578.096,58 632.576,634	313.438
3	578.096,58 632.576,634	4	578.089,484 632.559,294	18.736

Punct început	X / Y	Punct sfârşit	X / Y	Lungime segment (** (m)
4	578.089,484 632.559,294	5	578.376,631 632.429,221	315.234
5	578.376,631 632.429,221	6	578.575,806 632.361,331	210.427
6	578.575,806 632.361,331	7	578.576,198 632.370,886	9.563
7	578.576,198 632.370,886	1	578.576,54 632.379,198	8.319

** Lungimile segmentelor sunt determinate în planul de proiecție Stereo 70 și sunt rotunjite la 1 milimetru.

*** Distanța dintre puncte este formată din segmente cumulate ce sunt mai mici decât valoarea 1 milimetru.

**DATE DESPRE IMOBILUL NR. 6527**

Oficiul de Cadastru și Publicitate Imobiliară NEAMT
Biroul de Cadastru și Publicitate Imobiliară Targu-Neamt

A. Partea I. Descrierea imobilului

TEREN Extravilan

Adresa: Jud. Neamt, O.S.Pipirig,U.P.II Mihaieti,u.a.65A%,B%,C%

Nr. Crt	Nr cadastral Nr. topografic	Suprafața* (mp)	Observații / Referințe
A1	53082	Din acte: 0 Masurata: 10.000	Sector cadastral:240 Teren neimpregmuit;

B. Partea II. Proprietari și acte

Inscrieri privitoare la dreptul de proprietate și alte drepturi reale		Referințe
22437 / 21/08/2019		
Act Notarial nr. Act lotizare aut. nr. 4771, din 20/08/2019 emis de BIN Teodorescu Mihaela;		
B1	Se infiinteaza cartea funciara 53082 a imobilului cu numarul cadastral 53082/Pipirig, rezultat din dezmembrarea imobilului cu numarul cadastral 51734 inscris in cartea funciara 51734;	A1
B4	Se radiază propunerea de dezmembrare a imobilului identificat cu NCP 51734 UAT Pipirig în imobilele identificate cu NCP 53079, 53080, 53081, 53082 și respectiv 53083 înscrisă conform Încheierii nr. 22437 din 21.08.2019	A1
20028 / 13/10/2020		
Act Notarial nr. CONTRACT DE VÂNZARE AUT. NR. 4489, din 09/10/2020 emis de BIN Teodorescu Mihaela;		
B5	Intabulare, drept de PROPRIETATE, cu titlu de drept de CUMPARARE, dobandit prin Conventie, cota actuala 1/1, cota initiala 1/1 1) BALMUJ ELENA 2) BALMUJ GEORGEL, - Bun Comun	A1

C. Partea III. SARCINI .

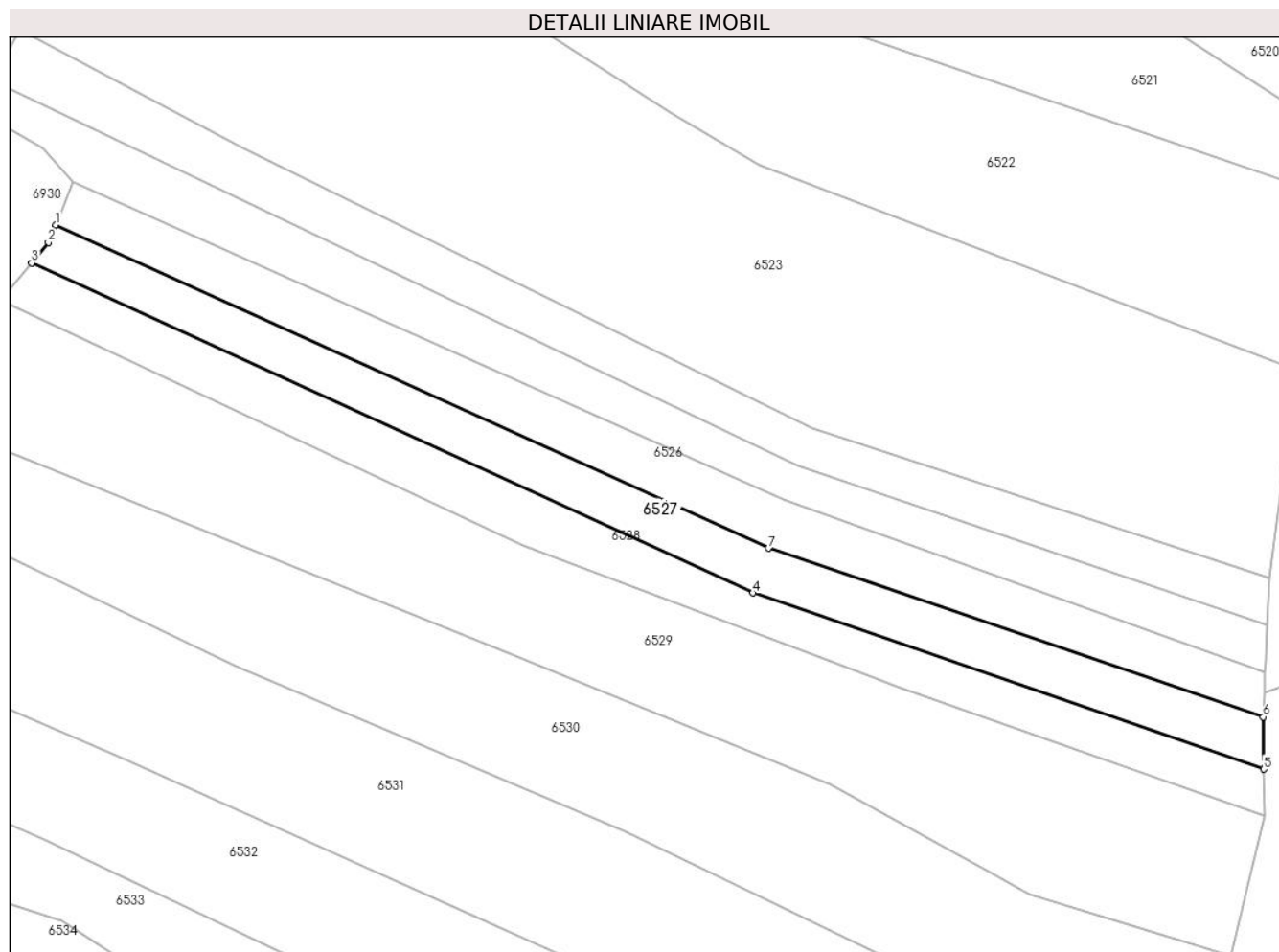
Inscrieri privind dezmembramintele dreptului de proprietate, drepturi reale de garanție și sarcini	Referințe
NU SUNT	

Anexa Nr. 1 La Partea I

Teren

Nr cadastral	Suprafața (mp)*	Observații / Referințe
53082	Din acte: 0 Masurata: 10.000	

* Suprafața este determinată în planul de proiecție Stereo 70.



Date referitoare la teren

Crt	Categorie folosință	Intravilan	Suprafața (mp)	Tarla	Parcelă	Nr. topo	Observații / Referințe
1	padure	NU	955	-	-	-	PV 1114/21.09.2012
2	padure	NU	5.368	-	-	-	
3	padure	NU	3.677	-	-	-	

Lungime Segmente

1) Valorile lungimilor segmentelor sunt obținute din proiecție în plan.

Punct început	X / Y	Punct sfârșit	X / Y	Lungime segment (** (m)
1	578.089,484 632.559,294	2	578.086,609 632.552,27	7.59
2	578.086,609 632.552,27	3	578.079,877 632.544,053	10.623
3	578.079,877 632.544,053	4	578.370,234 632.411,241	319.29

Punct început	X / Y	Punct sfârşit	X / Y	Lungime segment (** (m)
4	578.370,234 632.411,241	5	578.576,008 632.340,304	217.658
5	578.576,008 632.340,304	6	578.575,806 632.361,331	21.028
6	578.575,806 632.361,331	7	578.376,631 632.429,221	210.427
7	578.376,631 632.429,221	1	578.089,484 632.559,294	315.234

** Lungimile segmentelor sunt determinate în planul de proiecție Stereo 70 și sunt rotunjite la 1 milimetru.

*** Distanța dintre puncte este formată din segmente cumulate ce sunt mai mici decât valoarea 1 milimetru.

**DATE DESPRE IMOBILUL NR. 6528**

Oficiul de Cadastru și Publicitate Imobiliară NEAMT
Biroul de Cadastru și Publicitate Imobiliară Targu-Neamt

A. Partea I. Descrierea imobilului

TEREN Extravilan

Adresa: Jud. Neamt, O.S.Pipirig,U.P.II Mihaieti,u.a.65A%,B%,C%

Nr. Crt	Nr cadastral Nr. topografic	Suprafața* (mp)	Observații / Referințe
A1	53083	Din acte: 0 Masurata: 10.000	Sector cadastral:240 Teren neimpregmuit;

B. Partea II. Proprietari și acte

Inscrieri privitoare la dreptul de proprietate și alte drepturi reale		Referințe
22437 / 21/08/2019		
Act Notarial nr. Act lotizare aut. nr. 4771, din 20/08/2019 emis de BIN Teodorescu Mihaela;		
B1	Se infiinteaza cartea funciara 53083 a imobilului cu numarul cadastral 53083/Pipirig, rezultat din dezmembrarea imobilului cu numarul cadastral 51734 inscris in cartea funciara 51734;	A1
B4	Se radiază propunerea de dezmembrare a imobilului identificat cu NCP 51734 UAT Pipirig în imobilele identificate cu NCP 53079, 53080, 53081, 53082 și respectiv 53083 înscrisă conform Încheierii nr. 22437 din 21.08.2019	A1
20022 / 13/10/2020		
Act Notarial nr. CONTRACT DE VÂNZARE AUT. NR. 4489, din 09/10/2020 emis de BIN Teodorescu Mihaela;		
B5	Intabulare, drept de PROPRIETATE, cu titlu de drept de CUMPARARE, dobandit prin Conventie, cota actuala 1/1, cota initiala 1/1 1) BALMUJ ELENA 2) BALMUJ GEORGEL, - Bun Comun	A1

C. Partea III. SARCINI .


Inscrieri privind dezmembramintele dreptului de proprietate, drepturi reale de garanție și sarcini	Referințe
NU SUNT	

Anexa Nr. 1 La Partea I

Teren

Nr cadastral	Suprafața (mp)*	Observații / Referințe
53083	Din acte: 0 Masurata: 10.000	

* Suprafața este determinată în planul de proiecție Stereo 70.



Date referitoare la teren

Crt	Categorie folosință	Intra vilan	Suprafața (mp)	Tarla	Parcelă	Nr. topo	Observații / Referințe
1	padure	NU	1.010	-	-	-	PV 1114/21.09.2012
2	padure	NU	5.783	-	-	-	
3	padure	NU	3.207	-	-	-	

Lungime Segmente

1) Valorile lungimilor segmentelor sunt obținute din proiecție în plan.

Punct început	X / Y	Punct sfârșit	X / Y	Lungime segment (** (m)
1	578.079,877 632.544,053	2	578.067,47 632.528,909	19.577
2	578.067,47 632.528,909	3	578.114,157 632.506,973	51.584
3	578.114,157 632.506,973	4	578.277,442 632.430,253	180.411

Punct început	X / Y	Punct sfârșit	X / Y	Lungime segment (** (m)
4	578.277,442 632.430,253	5	578.398,858 632.384,733	129.668
5	578.398,858 632.384,733	6	578.429,738 632.373,156	32.979
6	578.429,738 632.373,156	7	578.576,19 632.321,304	155.36
7	578.576,19 632.321,304	8	578.576,008 632.340,304	19.001
8	578.576,008 632.340,304	9	578.370,234 632.411,241	217.658
9	578.370,234 632.411,241	1	578.079,877 632.544,053	319.29

** Lungimile segmentelor sunt determinate în planul de proiecție Stereo 70 și sunt rotunjite la 1 milimetru.

*** Distanța dintre puncte este formată din segmente cumulate ce sunt mai mici decât valoarea 1 milimetru.

**DATE DESPRE IMOBILUL NR. 6529**

Oficiul de Cadastru și Publicitate Imobiliară NEAMT
Biroul de Cadastru și Publicitate Imobiliară Targu-Neamt

A. Partea I. Descrierea imobilului

TEREN Extravilan

Adresa: Jud. Neamt, O.S.Pipirig,U.P.II Mihaieti,u.a.65A%,B%,C%,D%

Nr. Crt	Nr cadastral Nr. topografic	Suprafața* (mp)	Observații / Referințe
A1	51733	30.000	Sector cadastral:240 Teren neimpregmuit;

B. Partea II. Proprietari și acte

Inscrieri privitoare la dreptul de proprietate și alte drepturi reale	Referințe
17222 / 27/06/2019	
Act Administrativ nr. 20366 - titlu de proprietate, din 22/04/2019 emis de CJPSDPAT NEAMT;	
B1	A1
Intabulare, drept de PROPRIETATE, dobandit prin Reconstituire, cota actuala 1/1, cota initiala 1/1	
1) VRÎNCEANU MIHAI 2) MUTU PARASCHIVA 3) VRÂNCIANU NICULAE 4) VRÎNCEANU VASILE, decedat 5) GRIGORAȘ ANA 6) VRÂNCIANU ANTON 7) VRÎNCEANU GRIGORE	

C. Partea III. SARCINI .

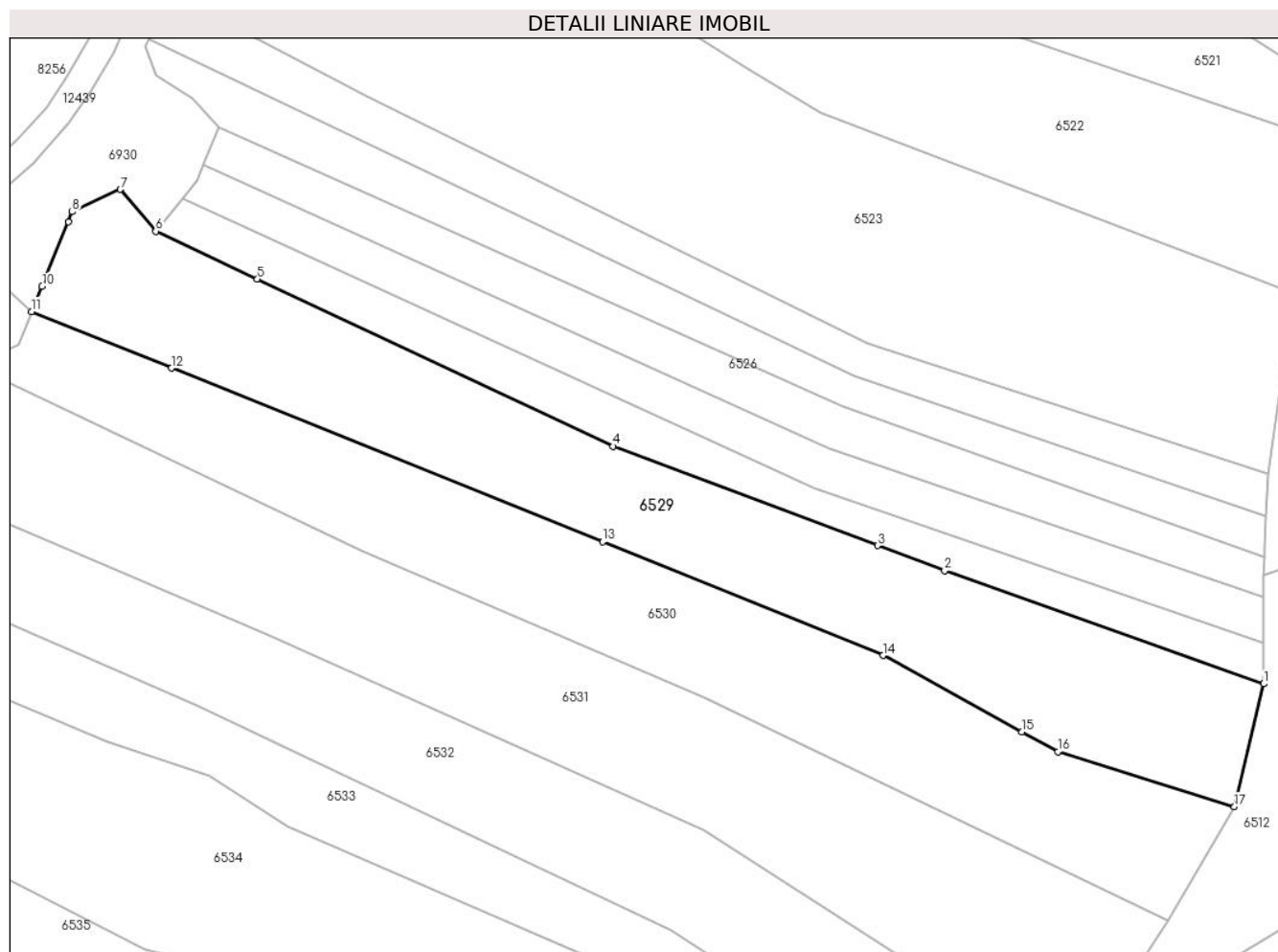
Inscrieri privind dezmembramintele dreptului de proprietate, drepturi reale de garanție și sarcini	Referințe
NU SUNT	

Anexa Nr. 1 La Partea I

Teren

Nr cadastral	Suprafața (mp)*	Observații / Referințe
51733	30.000	

* Suprafața este determinată în planul de proiecție Stereo 70.



Date referitoare la teren

Crt	Categorie folosință	Intravilan	Suprafața (mp)	Tarla	Parcelă	Nr. topo	Observații / Referințe
1	padure	NU	4.561	-	-	-	PV 1063/19.09.2012
2	padure	NU	13.856	-	-	-	
3	padure	NU	1.450	-	-	-	
4	padure	NU	7.418	-	-	-	
5	padure	NU	2.715	-	-	-	

Lungime Segmente

1) Valorile lungimilor segmentelor sunt obținute din proiecție în plan.

Punct început	X / Y	Punct sfârșit	X / Y	Lungime segment (** (m)
1	578.576,19 632.321,304	2	578.429,738 632.373,156	155.36
2	578.429,738 632.373,156	3	578.398,858 632.384,733	32.979

Punct început	X / Y	Punct sfârșit	X / Y	Lungime segment (** (m)
3	578.398,858 632.384,733	4	578.277,442 632.430,253	129.668
4	578.277,442 632.430,253	5	578.114,157 632.506,973	180.411
5	578.114,157 632.506,973	6	578.067,47 632.528,909	51.584
6	578.067,47 632.528,909	7	578.051,304 632.548,136	25.12
7	578.051,304 632.548,136	8	578.029,165 632.537,836	24.418
8	578.029,165 632.537,836	9	578.027,32 632.533,289	4.907
9	578.027,32 632.533,289	10	578.015,306 632.503,671	31.962
10	578.015,306 632.503,671	11	578.010,504 632.492,069	12.556
11	578.010,504 632.492,069	12	578.074,811 632.466,169	69.327
12	578.074,811 632.466,169	13	578.272,781 632.386,438	213.422
13	578.272,781 632.386,438	14	578.401,372 632.334,314	138.754
14	578.401,372 632.334,314	15	578.465,194 632.299,219	72.835
15	578.465,194 632.299,219	16	578.481,656 632.290,167	18.787
16	578.481,656 632.290,167	17	578.562,708 632.264,95	84.884
17	578.562,708 632.264,95	1	578.576,19 632.321,304	57.944

** Lungimile segmentelor sunt determinate în planul de proiecție Stereo 70 și sunt rotunjite la 1 milimetru.

*** Distanța dintre puncte este formată din segmente cumulate ce sunt mai mici decât valoarea 1 milimetru.

**DATE DESPRE IMOBILUL NR. 6530**

Oficiul de Cadastru și Publicitate Imobiliară NEAMT
Biroul de Cadastru și Publicitate Imobiliară Targu-Neamt

A. Partea I. Descrierea imobilului

TEREN Extravilan

Adresa: Jud. Neamt, O.S.Pipirig,U.P.II Mihaieti,u.a.65C%,B%,D%

Nr. Crt	Nr cadastral Nr. topografic	Suprafața* (mp)	Observații / Referințe
A1	51732	27.829	Sector cadastral:240 Teren neimpregmuit;

B. Partea II. Proprietari și acte

Inscrieri privitoare la dreptul de proprietate și alte drepturi reale		Referințe
31789 / 21/11/2018		
Act Administrativ nr. Titlu de proprietate nr.19729, din 14/11/2018 emis de CJPSDT Neamț;		
B1	Intabulare, drept de PROPRIETATE, dobandit prin Reconstituire, cota actuala 5/12, cota initiala 1/1 1) ȚÎRDEA CATRINA 2) RÎȘCANU NATALIA 3) ȚÎRDEA DĂNUȚ	A1
30984 / 28/11/2022		
Act Notarial nr. CERTIFICAT DE MOSTENITOR nr. 277, din 25/11/2022 emis de BIN Teodorescu Mihaela;		
B2	Intabulare, drept de PROPRIETATE, cu titlu de drept de MOȘTENIRE după defuncta IONIȚĂ ELENA, dobandit prin Succesiune, cota actuala 3/32, cota initiala 3/32 1) IONIȚĂ VIOREL	A1
B3	Intabulare, drept de PROPRIETATE, cu titlu de drept de MOȘTENIRE după defuncta IONIȚĂ ELENA, dobandit prin Succesiune, cota actuala 3/32, cota initiala 3/32 1) IONIȚĂ MIHAI	A1
B4	Intabulare, drept de PROPRIETATE, cu titlu de drept de MOȘTENIRE după defunctul IONIȚĂ ALEXANDRU, dobandit prin Succesiune, cota actuala 1/32, cota initiala 1/32 1) IONIȚĂ VIOREL	A1
B5	Intabulare, drept de PROPRIETATE, cu titlu de drept de MOȘTENIRE după defunctul IONIȚĂ ALEXANDRU, dobandit prin Succesiune, cota actuala 1/32, cota initiala 1/32 1) IONIȚĂ MIHAI	A1
Act Notarial nr. CERTIFICAT DE MOSTENITOR nr. 279, din 25/11/2022 emis de BIN Teodorescu Mihaela;		
B6	Intabulare, drept de PROPRIETATE, cu titlu de drept de MOȘTENIRE după defunctul ȚÎRDEA DUMITRU, dobandit prin Succesiune, cota actuala 1/48, cota initiala 1/48 1) ȚÎRDEA CATRINA	A1
B7	Intabulare, drept de PROPRIETATE, cu titlu de drept de MOȘTENIRE după defunctul ȚÎRDEA DUMITRU, dobandit prin Succesiune, cota actuala 1/32, cota initiala 1/32 1) ȚÎRDEA DUMITRU	A1
B8	Intabulare, drept de PROPRIETATE, cu titlu de drept de MOȘTENIRE după defunctul ȚÎRDEA DUMITRU, dobandit prin Succesiune, cota actuala 1/32, cota initiala 1/32 1) ȚÎRDEA DĂNUȚ	A1
Act Notarial nr. CERTIFICAT DE MOSTENITOR nr. 280, din 25/11/2022 emis de BIN Teodorescu Mihaela;		
B9	Intabulare, drept de PROPRIETATE, cu titlu de drept de MOȘTENIRE după defunctul GRIGORAȘ MARIA, dobandit prin Succesiune, cota actuala 3/80, cota initiala 3/80 1) GRIGORAȘ VASILE	A1
B10	Intabulare, drept de PROPRIETATE, cu titlu de drept de MOȘTENIRE după defunctul GRIGORAȘ MARIA, dobandit prin Succesiune, cota actuala 3/80, cota initiala 3/80 1) SIMON MARIA	A1
B11	Intabulare, drept de PROPRIETATE, cu titlu de drept de MOȘTENIRE după defunctul GRIGORAȘ MARIA, dobandit prin Succesiune, cota	A1

Inscrieri privitoare la dreptul de proprietate și alte drepturi reale		Referințe
B11	actuala 3/80, cota initiala 3/80 1) ILIE VERGINA	A1
B12	Intabulare, drept de PROPRIETATE, cu titlu de drept de MOȘTENIRE după defunctul GRIGORAȘ MARIA, dobandit prin Succesiune, cota actuala 3/80, cota initiala 3/80 1) DONCIU ELENA	A1
B13	Intabulare, drept de PROPRIETATE, cu titlu de drept de MOȘTENIRE după defunctul GRIGORAȘ MARIA, dobandit prin Succesiune, cota actuala 3/80, cota initiala 3/80 1) COJOCARU VIORICA	A1
B14	Intabulare, drept de PROPRIETATE, cu titlu de drept de MOȘTENIRE după defunctul GRIGORAȘ VASILE, dobandit prin Succesiune, cota actuala 1/80, cota initiala 1/80 1) GRIGORAȘ VASILE	A1
B15	Intabulare, drept de PROPRIETATE, cu titlu de drept de MOȘTENIRE după defunctul GRIGORAȘ VASILE, dobandit prin Succesiune, cota actuala 1/80, cota initiala 1/80 1) SIMON MARIA	A1
B16	Intabulare, drept de PROPRIETATE, cu titlu de drept de MOȘTENIRE după defunctul GRIGORAȘ VASILE, dobandit prin Succesiune, cota actuala 1/80, cota initiala 1/80 1) ILIE VERGINA	A1
B17	Intabulare, drept de PROPRIETATE, cu titlu de drept de MOȘTENIRE după defunctul GRIGORAȘ VASILE, dobandit prin Succesiune, cota actuala 1/80, cota initiala 1/80 1) DONCIU ELENA	A1
B18	Intabulare, drept de PROPRIETATE, cu titlu de drept de MOȘTENIRE după defunctul GRIGORAȘ VASILE, dobandit prin Succesiune, cota actuala 1/80, cota initiala 1/80 1) COJOCARU VIORICA	A1

C. Partea III. SARCINI .

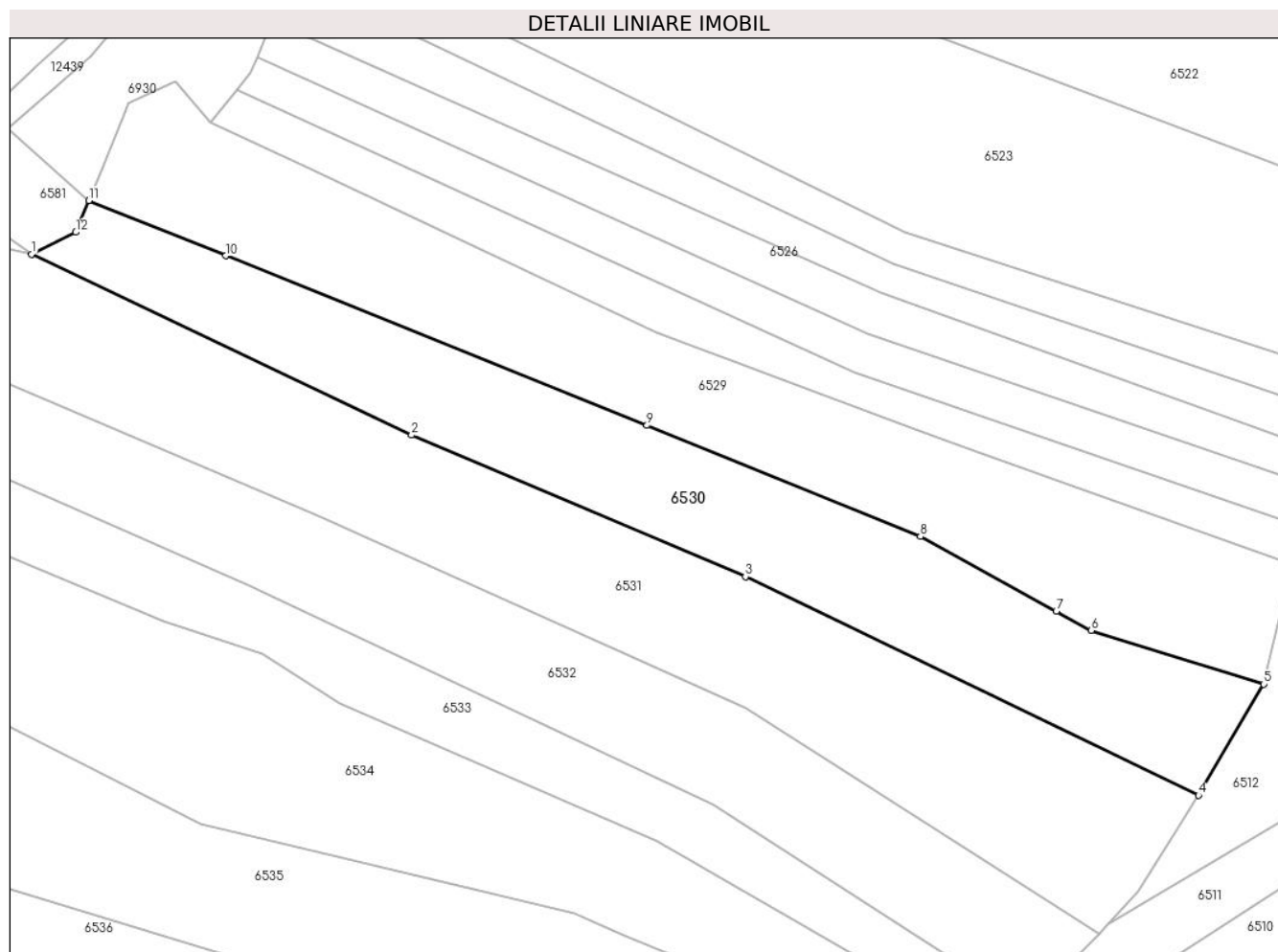
Inscrieri privind dezmembramintele dreptului de proprietate, drepturi reale de garanție și sarcini	Referințe
NU SUNT	

Anexa Nr. 1 La Partea I

Teren

Nr cadastral	Suprafața (mp)*	Observații / Referințe
51732	27.829	

* Suprafața este determinată în planul de proiecție Stereo 70.



Date referitoare la teren

Crt	Categorie folosință	Intravilan	Suprafața (mp)	Tarla	Parcelă	Nr. topo	Observații / Referințe
1	padure	NU	3.163	-	-	-	PV 1137/21.09.2012
2	padure	NU	6.503	-	-	-	
3	padure	NU	18.163	-	-	-	

Lungime Segmente

1) Valorile lungimilor segmentelor sunt obținute din proiecție în plan.

Punct început	X / Y	Punct sfârșit	X / Y	Lungime segment (** (m)
1	577.983,595 632.466,917	2	578.162,195 632.381,946	197.783
2	578.162,195 632.381,946	3	578.319,086 632.315,41	170.417
3	578.319,086 632.315,41	4	578.532,065 632.212,682	236.46
4	578.532,065 632.212,682	5	578.562,708 632.264,95	60.588

Punct început	X / Y	Punct sfârșit	X / Y	Lungime segment (** (m)
5	578.562,708 632.264,95	6	578.481,656 632.290,167	84.884
6	578.481,656 632.290,167	7	578.465,194 632.299,219	18.787
7	578.465,194 632.299,219	8	578.401,372 632.334,314	72.835
8	578.401,372 632.334,314	9	578.272,781 632.386,438	138.754
9	578.272,781 632.386,438	10	578.074,811 632.466,169	213.422
10	578.074,811 632.466,169	11	578.010,504 632.492,069	69.327
11	578.010,504 632.492,069	12	578.004,332 632.477,156	16.14
12	578.004,332 632.477,156	1	577.983,595 632.466,917	23.127

** Lungimile segmentelor sunt determinate în planul de proiecție Stereo 70 și sunt rotunjite la 1 milimetru.

*** Distanța dintre puncte este formată din segmente cumulate ce sunt mai mici decât valoarea 1 milimetru.

**DATE DESPRE IMOBILUL NR. 6531**

Oficiul de Cadastru și Publicitate Imobiliară NEAMT
Biroul de Cadastru și Publicitate Imobiliară Targu-Neamt

A. Partea I. Descrierea imobilului

TEREN Extravilan

Adresa: Jud. Neamt, O.S.Pipirig,U.P.II Mihaieti,u.a.66C%,D%

Nr. Crt	Nr cadastral Nr. topografic	Suprafața* (mp)	Observații / Referințe
A1	51731	Din acte: 0 Masurata: 38.123	Sector cadastral:240 Teren neimprejmuit;

B. Partea II. Proprietari și acte

Inscrieri privitoare la dreptul de proprietate și alte drepturi reale		Referințe
7350 / 12/03/2019		
Act Administrativ nr. Titlu Proprietate nr. 20022, din 19/11/2018 emis de CJPSDPAT NEAMT;		
B1	Intabulare, drept de PROPRIETATE, dobandit prin Reconstituire, cota actuala 1/1, cota initiala 1/1 1) STAN GRIGORE 2) JUGARU ANA	A1

C. Partea III. SARCINI .

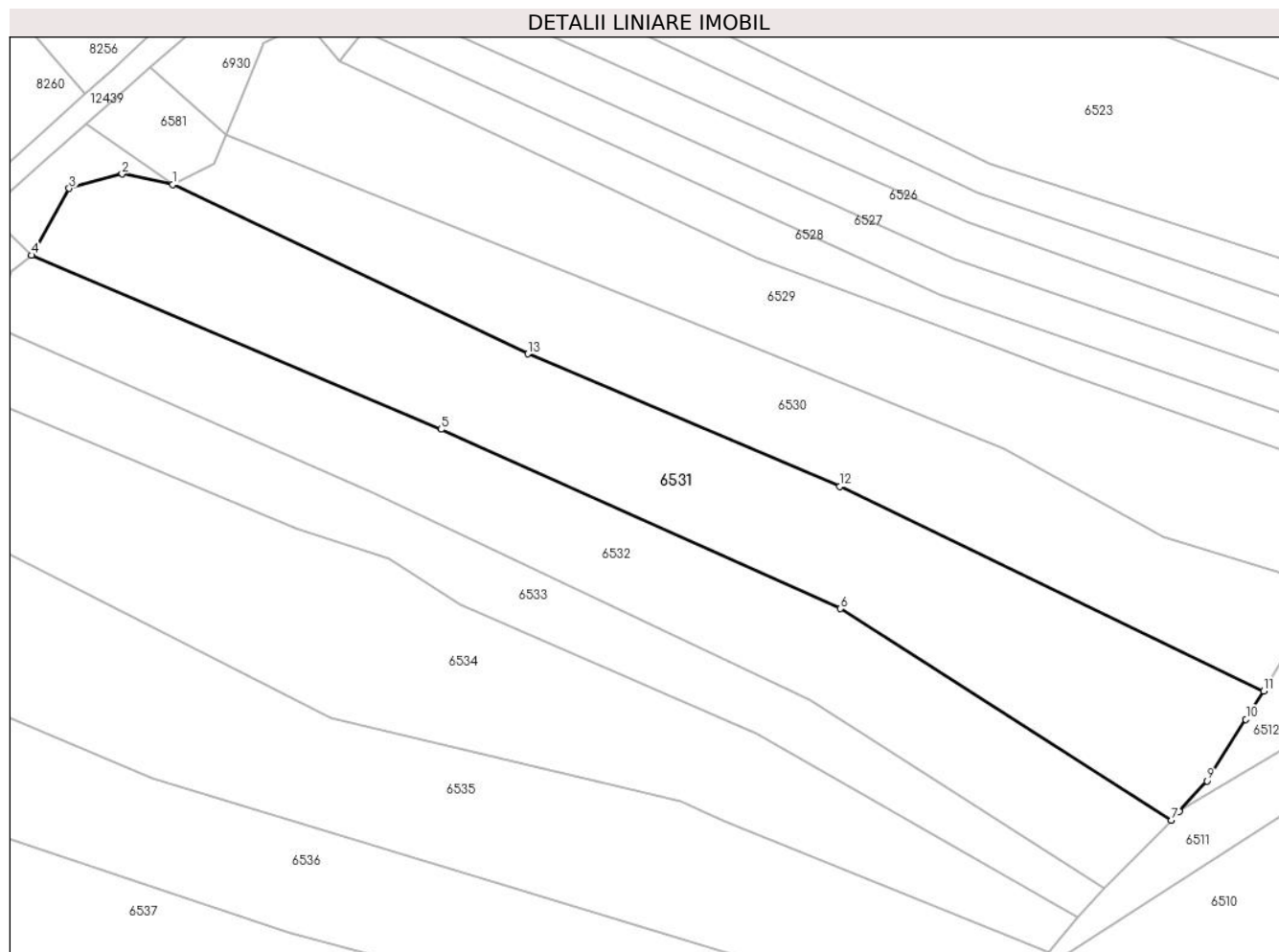
Inscrieri privind dezmembramintele dreptului de proprietate, drepturi reale de garanție și sarcini	Referințe
NU SUNT	

Anexa Nr. 1 La Partea I

Teren

Nr cadastral	Suprafața (mp)*	Observații / Referințe
51731	Din acte: 0 Masurata: 38.123	

* Suprafața este determinată în planul de proiecție Stereo 70.



Date referitoare la teren

Crt	Categorie folosință	Intra vilan	Suprafața (mp)	Tarla	Parcelă	Nr. topo	Observații / Referințe
1	padure	NU	12.973	-	-	-	PV 1111/21.09.2012
2	padure	NU	25.150	-	-	-	

Lungime Segmente

1) Valorile lungimilor segmentelor sunt obținute din proiecție în plan.

Punct început	X / Y	Punct sfârșit	X / Y	Lungime segment (** (m)
1	577.983,595 632.466,917	2	577.958,168 632.472,333	25.997
2	577.958,168 632.472,333	3	577.931,611 632.465,038	27.541
3	577.931,611 632.465,038	4	577.912,731 632.431,49	38.496
4	577.912,731 632.431,49	5	578.118,598 632.344,048	223.668

Punct început	X / Y	Punct sfârşit	X / Y	Lungime segment (** (m)
5	578.118,598 632.344,048	6	578.319,209 632.253,947	219.916
6	578.319,209 632.253,947	7	578.485,642 632.147,734	197.436
7	578.485,642 632.147,734	8	578.489,601 632.152,04	5.849
8	578.489,601 632.152,04	9	578.503,71 632.167,385	20.845
9	578.503,71 632.167,385	10	578.523,08 632.198,328	36.506
10	578.523,08 632.198,328	11	578.532,065 632.212,682	16.934
11	578.532,065 632.212,682	12	578.319,086 632.315,41	236.46
12	578.319,086 632.315,41	13	578.162,195 632.381,946	170.417
13	578.162,195 632.381,946	1	577.983,595 632.466,917	197.783

** Lungimile segmentelor sunt determinate în planul de proiecție Stereo 70 și sunt rotunjite la 1 milimetru.

*** Distanța dintre puncte este formată din segmente cumulate ce sunt mai mici decât valoarea 1 milimetru.



DATE DESPRE IMOBILUL NR. 6532

Oficiul de Cadastru și Publicitate Imobiliară NEAMT
Biroul de Cadastru și Publicitate Imobiliară Targu-Neamt

A. Partea I. Descrierea imobilului

TEREN Extravilan

Adresa: Jud. Neamt, O.S.Pipirig,U.P.II Mihaieti,u.a.66C%,A%,D%

Nr. Crt	Nr cadastral Nr. topografic	Suprafața* (mp)	Observații / Referințe
A1	51730	28.410	Sector cadastral:240 Teren neimprijmit;

B. Partea II. Proprietari și acte

Inscrieri privitoare la dreptul de proprietate și alte drepturi reale		Referințe
25380 / 18/09/2018		
Act Administrativ nr. 18089 - titlu de proprietate, din 07/02/2018 emis de CJPSDPAT NEAMT;		
B1	Intabulare, drept de PROPRIETATE, dobandit prin Reconstituire, cota actuala 7/8, cota initiala 1/1 1) ARON PETRU 2) ARON ȘTEFAN 3) AMARIEI IULIANA 4) GHERASIM ANA - LĂCRĂMIOARA 5) ARON ION 6) OANCEA MARIA 7) ARON VASILE	A1
30380 / 22/11/2022		
Act Notarial nr. Certificat de moștenitor nr. 275, din 21/11/2022 emis de BIN Teodorescu Mihaela;		
B3	Intabulare, drept de PROPRIETATE, cu titlu de drept de moștenire după defuncta DOBRICĂ EVA, dobandit prin Succesiune, cota actuala 3/160, cota initiala 3/160 1) GRIGORAȘ VIORICA	A1
B4	Intabulare, drept de PROPRIETATE, cu titlu de drept de moștenire după defuncta DOBRICĂ EVA, dobandit prin Succesiune, cota actuala 3/160, cota initiala 3/160 1) OLTEANU VÎRVARA	A1
B5	Intabulare, drept de PROPRIETATE, cu titlu de drept de moștenire după defuncta DOBRICĂ EVA, dobandit prin Succesiune, cota actuala 3/160, cota initiala 3/160 1) DOBRICĂ DUMITRU	A1
B6	Intabulare, drept de PROPRIETATE, cu titlu de drept de moștenire după defuncta DOBRICĂ EVA, dobandit prin Succesiune, cota actuala 3/160, cota initiala 3/160 1) DOBRICĂ VASILE	A1
B7	Intabulare, drept de PROPRIETATE, cu titlu de drept de moștenire după defuncta DOBRICĂ EVA, dobandit prin Succesiune, cota actuala 3/160, cota initiala 3/160 1) DOBRICĂ IOAN	A1
B8	Intabulare, drept de PROPRIETATE, cu titlu de drept de moștenire după defunctul DOBRICĂ VASILE, dobandit prin Succesiune, cota actuala 5/800, cota initiala 5/800 1) GRIGORAȘ VIORICA	A1
B9	Intabulare, drept de PROPRIETATE, cu titlu de drept de moștenire după defunctul DOBRICĂ VASILE, dobandit prin Succesiune, cota actuala 5/800, cota initiala 5/800 1) OLTEANU VÎRVARA	A1
B10	Intabulare, drept de PROPRIETATE, cu titlu de drept de moștenire după defunctul DOBRICĂ VASILE, dobandit prin Succesiune, cota actuala 5/800, cota initiala 5/800 1) DOBRICĂ DUMITRU	A1
B11	Intabulare, drept de PROPRIETATE, cu titlu de drept de moștenire după defunctul DOBRICĂ VASILE, dobandit prin Succesiune, cota actuala 5/800, cota initiala 5/800 1) DOBRICĂ VASILE	A1

Inscrieri privitoare la dreptul de proprietate și alte drepturi reale		Referințe
B12	Intabulare, drept de PROPRIETATE, cu titlu de drept de moștenire după defunctul DOBRICĂ VASILE, dobandit prin Succesiune, cota actuala 5/800, cota initiala 5/800 1) DOBRICĂ IOAN	A1

C. Partea III. SARCINI .

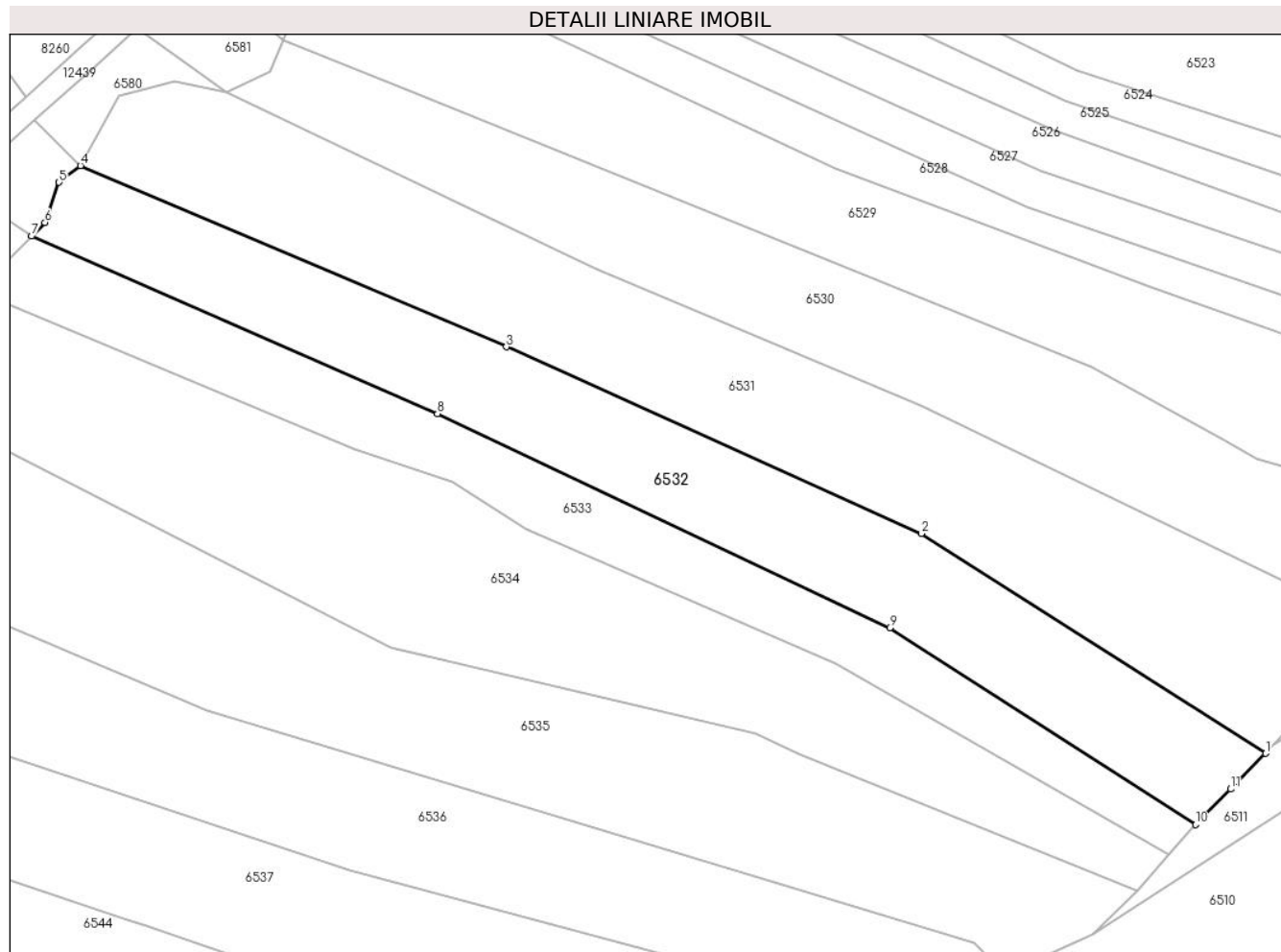
Inscrieri privind dezmembramintele dreptului de proprietate, drepturi reale de garanție și sarcini	Referințe
NU SUNT	

Anexa Nr. 1 La Partea I

Teren

Nr cadastral	Suprafața (mp)*	Observații / Referințe
51730	28.410	

* Suprafața este determinată în planul de proiecție Stereo 70.



Date referitoare la teren

Crt	Categorie folosință	Intravilan	Suprafața (mp)	Tarla	Parcelă	Nr. topo	Observații / Referințe
1	padure	NU	5.445	-	-	-	PV 1110/21.09.2012
2	padure	NU	3.714	-	-	-	
3	padure	NU	19.251	-	-	-	

Lungime Segmente

1) Valorile lungimilor segmentelor sunt obținute din proiecție în plan.

Punct început	X / Y	Punct sfârșit	X / Y	Lungime segment (** (m))
1	578.485,642 632.147,734	2	578.319,209 632.253,947	197.436
2	578.319,209 632.253,947	3	578.118,598 632.344,048	219.916
3	578.118,598 632.344,048	4	577.912,731 632.431,49	223.668
4	577.912,731 632.431,49	5	577.902,352 632.423,479	13.111

Punct început	X / Y	Punct sfârșit	X / Y	Lungime segment (** (m)
5	577.902,352 632.423,479	6	577.895,584 632.404,044	20.58
6	577.895,584 632.404,044	7	577.889,152 632.397,537	9.149
7	577.889,152 632.397,537	8	578.085,305 632.311,786	214.078
8	578.085,305 632.311,786	9	578.303,953 632.208,395	241.861
9	578.303,953 632.208,395	10	578.451,828 632.113,387	175.766
10	578.451,828 632.113,387	11	578.468,735 632.130,561	24.1
11	578.468,735 632.130,561	1	578.485,642 632.147,734	24.099

** Lungimile segmentelor sunt determinate în planul de proiecție Stereo 70 și sunt rotunjite la 1 milimetru.

*** Distanța dintre puncte este formată din segmente cumulate ce sunt mai mici decât valoarea 1 milimetru.

**DATE DESPRE IMOBILUL NR. 6533**

Oficiul de Cadastru și Publicitate Imobiliară NEAMT
Biroul de Cadastru și Publicitate Imobiliară Targu-Neamt

A. Partea I. Descrierea imobilului

TEREN Extravilan

Adresa: Jud. Neamt

Nr. Crt	Nr cadastral Nr. topografic	Suprafața* (mp)	Observații / Referințe
A1		Din acte: 20.000 Masurata: 18.456	Sector cadastral:240 Teren neimprejmut; Diferenta de suprafata se regaseste la ID 6578

B. Partea II. Proprietari și acte

Inscrieri privitoare la dreptul de proprietate și alte drepturi reale		Referințe
/		
Act Administrativ nr. 1109, din 21/09/2012 emis de Primaria comunei Pipirig (CJSDPAT NEAMT NR.9422 / 10.04.2012, HCL NR.31 / 05.03.2012 + ANEXA);		
B1	Inscrierea provizorie, drept de PROPRIETATE, dobandit prin Lege, cota actuala 1/1, cota initiala 1/1 1) MIHALACHE I COSTICĂ 2) MIHALACHE I ION 3) CRINTEA I MĂDĂLINA 4) BELUȘUNSCI I IOANA 5) MIHALACHE I VASILE 6) ARMENICI I ANA	A1

C. Partea III. SARCINI .

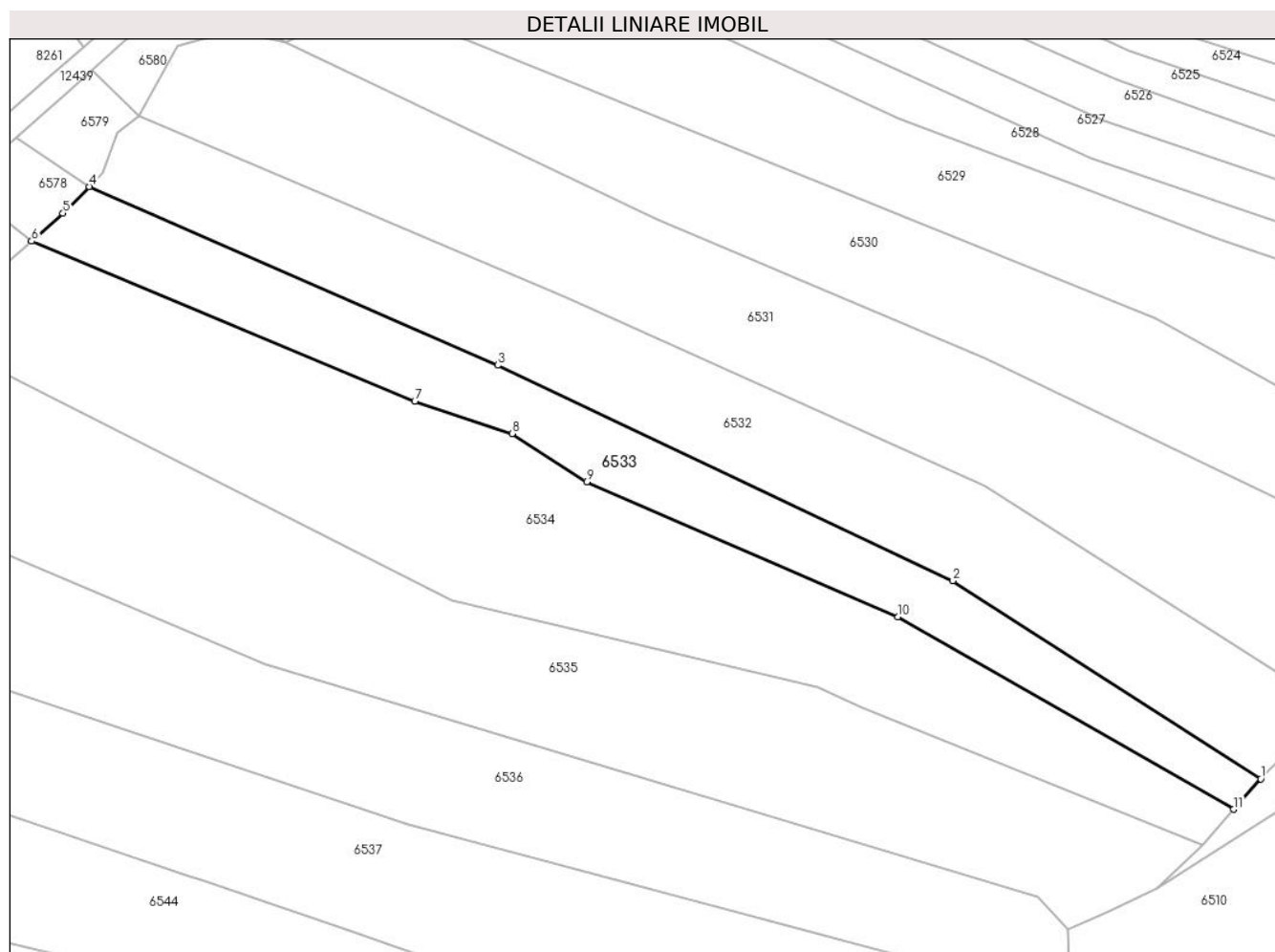
Inscrieri privind dezmembramintele dreptului de proprietate, drepturi reale de garanție și sarcini	Referințe
NU SUNT	

Anexa Nr. 1 La Partea I

Teren

Nr cadastral	Suprafața (mp)*	Observații / Referințe
	Din acte: 20.000 Masurata: 18.456	Diferenta de suprafata se regaseste la ID 6578

* Suprafața este determinată în planul de proiecție Stereo 70.



Date referitoare la teren

Crt	Categorie folosință	Intra vilan	Suprafața (mp)	Tarla	Parcelă	Nr. topo	Observații / Referințe
1	padure	NU	18.456	U.P. II Mihaieni	UA 65D%, 66A%	-	

Lungime Segmente

1) Valorile lungimilor segmentelor sunt obținute din proiecție în plan.

Punct început	X / Y	Punct sfârșit	X / Y	Lungime segment (** (m)
1	578.451,828 632.113,387	2	578.303,953 632.208,395	175.766
2	578.303,953 632.208,395	3	578.085,305 632.311,786	241.861
3	578.085,305 632.311,786	4	577.889,152 632.397,537	214.078
4	577.889,152 632.397,537	5	577.876,479 632.384,717	18.027

Punct început	X / Y	Punct sfârșit	X / Y	Lungime segment (** (m)
5	577.876,479 632.384,717	6	577.861,393 632.371,32	20.176
6	577.861,393 632.371,32	7	578.045,499 632.294,508	199.487
7	578.045,499 632.294,508	8	578.092,246 632.279,046	49.238
8	578.092,246 632.279,046	9	578.128,052 632.255,843	42.667
9	578.128,052 632.255,843	10	578.277,439 632.191,142	162.796
10	578.277,439 632.191,142	11	578.438,842 632.098,74	185.981
11	578.438,842 632.098,74	1	578.451,828 632.113,387	19.575

** Lungimile segmentelor sunt determinate în planul de proiecție Stereo 70 și sunt rotunjite la 1 milimetru.

*** Distanța dintre puncte este formată din segmente cumulate ce sunt mai mici decât valoarea 1 milimetru.

**DATE DESPRE IMOBILUL NR. 6534**

Oficiul de Cadastru și Publicitate Imobiliară NEAMT
Biroul de Cadastru și Publicitate Imobiliară Targu-Neamt

A. Partea I. Descrierea imobilului

TEREN Extravilan

Adresa: Jud. Neamt, O.S.Pipirig,U.P.II Mihaieti,u.a.66B%,A%,D%

Nr. Crt	Nr cadastral Nr. topografic	Suprafața* (mp)	Observații / Referințe
A1	51728	37.032	Sector cadastral:240 Teren neimpregmuit;

B. Partea II. Proprietari și acte

Inscrieri privitoare la dreptul de proprietate și alte drepturi reale	Referințe
25549 / 02/11/2017	
Act Administrativ nr. Certificat căsătorie nr. 33, din 26/08/2012 emis de Primăria Com. Pipirig;	
B2	Se notează schimbarea numelui proprietarei tabulare de sub B1.2 din DAVID DUMITRELA în PÎȚILIGA DUMITRELA ca urmare a încheierii căsătoriei în data de 26.08.2012 și înregistrată sub nr. 33 / 2012 la Primăria Com. Pipirig
Act Notarial nr. Contract de donație aut. nr. 2509, din 01/11/2017 emis de BIN Andronache Laura;	
B3	Intabulare, drept de PROPRIETATE, cu titlu de drept de DONAȚIE, dobandit prin Conventie, cota actuala 1/1, cota initiala 1/1
1) DAVID ALEXANDRU, * Bun Propriu	

C. Partea III. SARCINI .

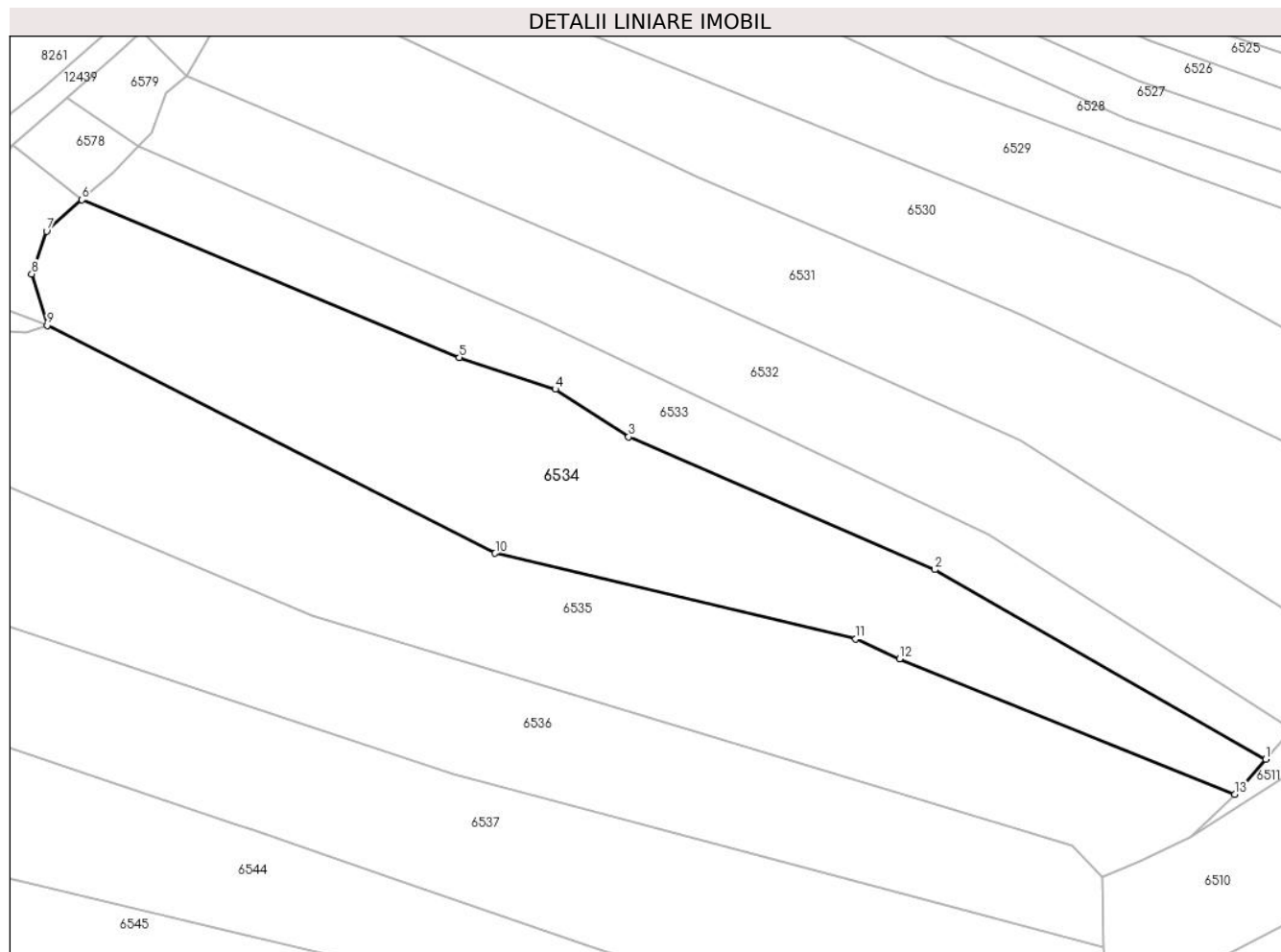
Inscrieri privind dezmembramintele dreptului de proprietate, drepturi reale de garanție și sarcini	Referințe
NU SUNT	

Anexa Nr. 1 La Partea I

Teren

Nr cadastral	Suprafața (mp)*	Observații / Referințe
51728	37.032	

* Suprafața este determinată în planul de proiecție Stereo 70.



Date referitoare la teren

Crt	Categorie folosință	Intra vilan	Suprafața (mp)	Tarla	Parcelă	Nr. topo	Observații / Referințe
1	padure	NU	21.893	-	-	-	PV 1108/21.09.2012
2	padure	NU	4.396	-	-	-	
3	padure	NU	10.743	-	-	-	

Lungime Segmente

1) Valorile lungimilor segmentelor sunt obținute din proiecție în plan.

Punct început	X / Y	Punct sfârșit	X / Y	Lungime segment (** (m)
1	578.438,842 632.098,74	2	578.277,439 632.191,142	185.981
2	578.277,439 632.191,142	3	578.128,052 632.255,843	162.796
3	578.128,052 632.255,843	4	578.092,246 632.279,046	42.667
4	578.092,246 632.279,046	5	578.045,499 632.294,508	49.238

Punct început	X / Y	Punct sfârşit	X / Y	Lungime segment (** (m)
5	578.045,499 632.294,508	6	577.861,393 632.371,32	199.487
6	577.861,393 632.371,32	7	577.844,115 632.355,977	23.107
7	577.844,115 632.355,977	8	577.836,859 632.335,174	22.032
8	577.836,859 632.335,174	9	577.844,459 632.310,179	26.125
9	577.844,459 632.310,179	10	578.062,975 632.199,124	245.117
10	578.062,975 632.199,124	11	578.238,889 632.157,427	180.788
11	578.238,889 632.157,427	12	578.260,134 632.147,606	23.405
12	578.260,134 632.147,606	13	578.423,686 632.081,644	176.353
13	578.423,686 632.081,644	1	578.438,842 632.098,74	22.847

** Lungimile segmentelor sunt determinate în planul de proiecție Stereo 70 și sunt rotunjite la 1 milimetru.

*** Distanța dintre puncte este formată din segmente cumulate ce sunt mai mici decât valoarea 1 milimetru.

**DATE DESPRE IMOBILUL NR. 6535**

Oficiul de Cadastru și Publicitate Imobiliară NEAMT
Biroul de Cadastru și Publicitate Imobiliară Targu-Neamt

A. Partea I. Descrierea imobilului

TEREN Extravilan

Adresa: Jud. Neamt

Nr. Crt	Nr cadastral Nr. topografic	Suprafața* (mp)	Observații / Referințe
A1		40.985	Sector cadastral:240 Teren neimpregmuit;

B. Partea II. Proprietari și acte

Inscrieri privitoare la dreptul de proprietate și alte drepturi reale		Referințe
/		
Act Administrativ nr. 1107, din 21/09/2012 emis de Primaria comunei Pipirig (CJSDPAT NEAMT NR.9422 / 10.04.2012, HCL NR.31 / 05.03.2012 + ANEXA);		
B1	Inscrierea provizorie, drept de PROPRIETATE, dobandit prin Lege, cota actuala 1/1, cota initiala 1/1 1) MARIN D DUMITRU 2) AGAPIE D SEVASTIȚA	A1

C. Partea III. SARCINI .

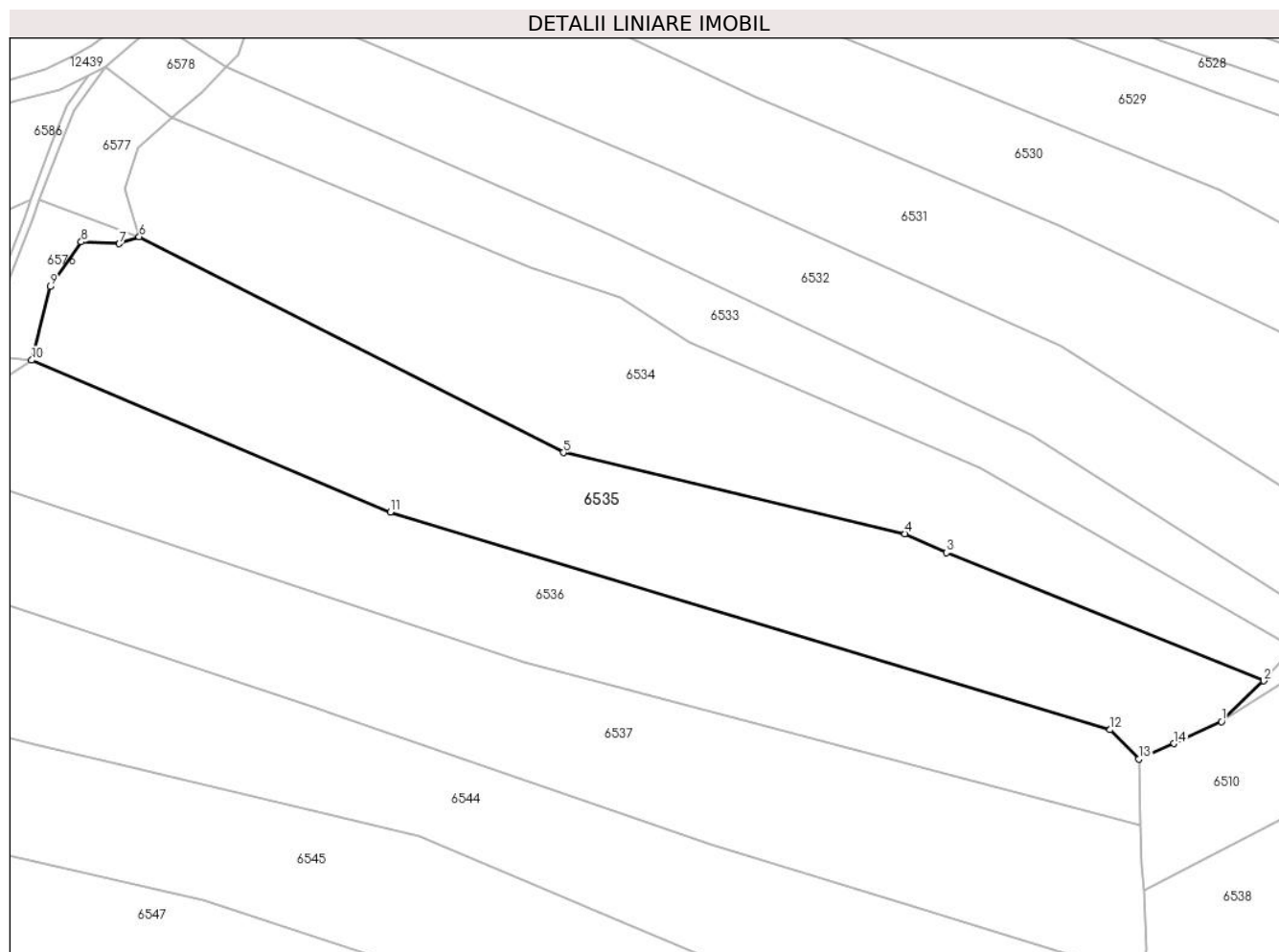
Inscrieri privind dezmembramintele dreptului de proprietate, drepturi reale de garanție și sarcini	Referințe
NU SUNT	

Anexa Nr. 1 La Partea I

Teren

Nr cadastral	Suprafața (mp)*	Observații / Referințe
	40.985	

* Suprafața este determinată în planul de proiecție Stereo 70.



Date referitoare la teren

Crt	Categorie folosință	Intravilan	Suprafața (mp)	Tarla	Parcelă	Nr. topo	Observații / Referințe
1	padure	NU	40.985	U.P. II Mihaieni	UA 66B%, 65D%	-	

Lungime Segmente

1) Valorile lungimilor segmentelor sunt obținute din proiecție în plan.

Punct început	X / Y	Punct sfârșit	X / Y	Lungime segment (** (m)
1	578.402,013 632.060,653	2	578.423,686 632.081,644	30.172
2	578.423,686 632.081,644	3	578.260,134 632.147,606	176.353
3	578.260,134 632.147,606	4	578.238,889 632.157,427	23.405
4	578.238,889 632.157,427	5	578.062,975 632.199,124	180.788
5	578.062,975 632.199,124	6	577.844,459 632.310,179	245.117

Punct început	X / Y	Punct sfârșit	X / Y	Lungime segment (** (m)
6	577.844,459 632.310,179	7	577.834,206 632.306,638	10.847
7	577.834,206 632.306,638	8	577.814,605 632.307,637	19.626
8	577.814,605 632.307,637	9	577.798,602 632.284,561	28.082
9	577.798,602 632.284,561	10	577.789,015 632.246,658	39.097
10	577.789,015 632.246,658	11	577.973,791 632.168,43	200.653
11	577.973,791 632.168,43	12	578.344,533 632.056,47	387.279
12	578.344,533 632.056,47	13	578.359,314 632.041,361	21.137
13	578.359,314 632.041,361	14	578.377,542 632.049,331	19.894
14	578.377,542 632.049,331	1	578.402,013 632.060,653	26.963

** Lungimile segmentelor sunt determinate în planul de proiecție Stereo 70 și sunt rotunjite la 1 milimetru.

*** Distanța dintre puncte este formată din segmente cumulate ce sunt mai mici decât valoarea 1 milimetru.

**DATE DESPRE IMOBILUL NR. 6536**

Oficiul de Cadastru și Publicitate Imobiliară NEAMT
Biroul de Cadastru și Publicitate Imobiliară Targu-Neamt

A. Partea I. Descrierea imobilului

TEREN Extravilan

Adresa: Jud. Neamt

Nr. Crt	Nr cadastral Nr. topografic	Suprafața* (mp)	Observații / Referințe
A1		33.181	Sector cadastral:240 Teren neimpregmuit;

B. Partea II. Proprietari și acte

Inscrieri privitoare la dreptul de proprietate și alte drepturi reale		Referințe
/		
Act Administrativ nr. 1106, din 21/09/2012 emis de Primaria comunei Pipirig (CJSDPAT NEAMT NR.9422 / 10.04.2012, HCL NR.31 / 05.03.2012 + ANEXA);		
B1	Inscrierea provizorie, drept de PROPRIETATE, dobandit prin Lege, cota actuala 1/1, cota initiala 1/1 1) GHEORGHITĂ D DUMITRU 2) GHEORGHITĂ D MIHAI 3) GHEORGHITĂ N DUMITRU 4) GHEORGHITĂ N VASILE 5) MUNTEANU D VERONICA	A1

C. Partea III. SARCINI .

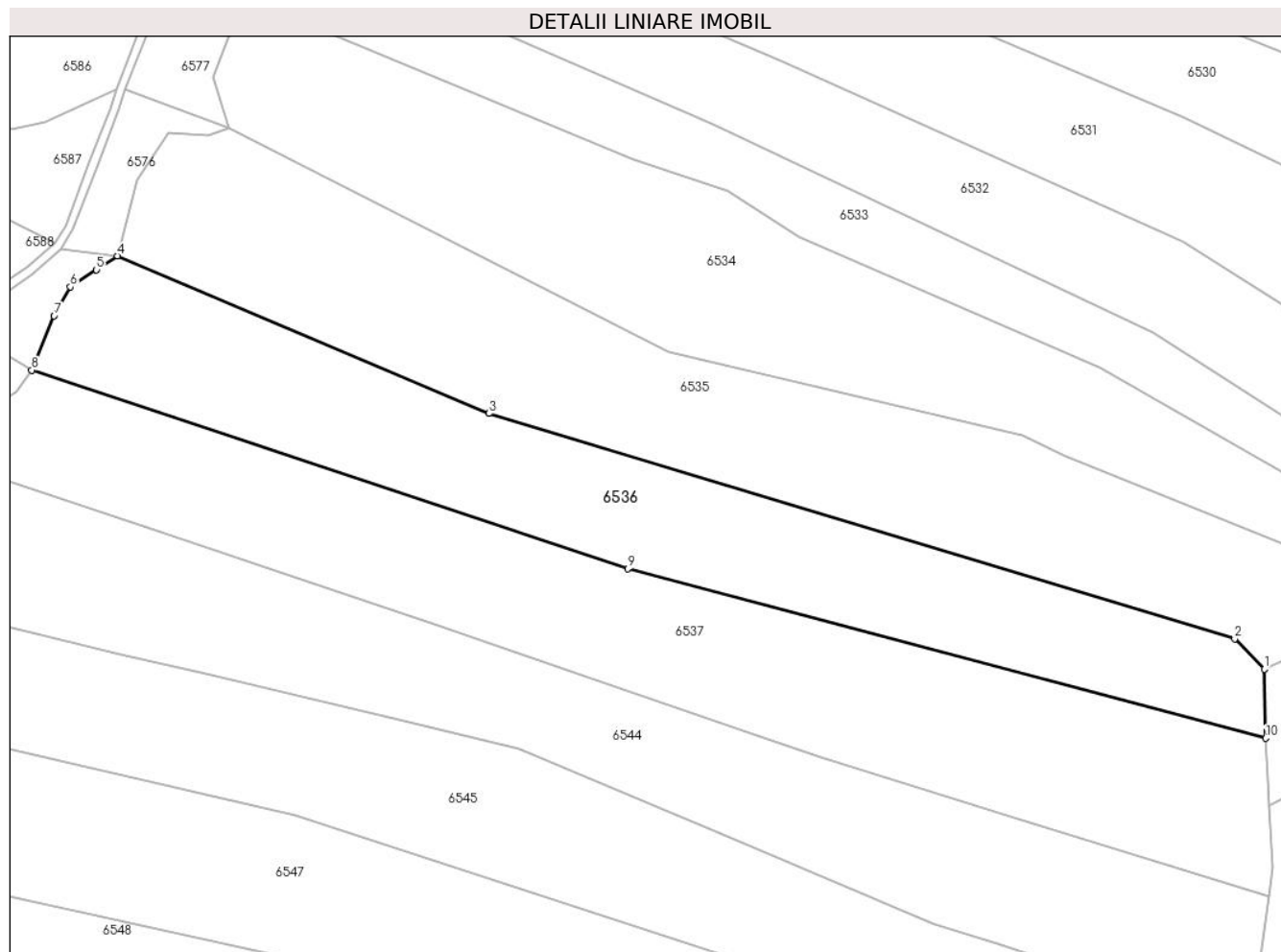
Inscrieri privind dezmembramintele dreptului de proprietate, drepturi reale de garanție și sarcini	Referințe
NU SUNT	

Anexa Nr. 1 La Partea I

Teren

Nr cadastral	Suprafața (mp)*	Observații / Referințe
	33.181	

* Suprafața este determinată în planul de proiecție Stereo 70.



Date referitoare la teren

Crt	Categorie folosință	Intra vilan	Suprafața (mp)	Tarla	Parcelă	Nr. topo	Observații / Referințe
1	padure	NU	33.181	U.P. II Mihaieni	UA 66B%	-	

Lungime Segmente

1) Valorile lungimilor segmentelor sunt obținute din proiecție în plan.

Punct început	X / Y	Punct sfârșit	X / Y	Lungime segment (** (m)
1	578.359,314 632.041,361	2	578.344,533 632.056,47	21.137
2	578.344,533 632.056,47	3	577.973,791 632.168,43	387.279
3	577.973,791 632.168,43	4	577.789,015 632.246,658	200.653
4	577.789,015 632.246,658	5	577.778,505 632.239,766	12.568
5	577.778,505 632.239,766	6	577.765,588 632.231,296	15.446

Punct început	X / Y	Punct sfârşit	X / Y	Lungime segment (** (m)
6	577.765,588 632.231,296	7	577.757,448 632.216,917	16.523
7	577.757,448 632.216,917	8	577.746,312 632.189,959	29.168
8	577.746,312 632.189,959	9	578.042,732 632.091,278	312.414
9	578.042,732 632.091,278	10	578.359,978 632.007,089	328.227
10	578.359,978 632.007,089	1	578.359,314 632.041,361	34.278

** Lungimile segmentelor sunt determinate în planul de proiecție Stereo 70 și sunt rotunjite la 1 milimetru.

*** Distanța dintre puncte este formată din segmente cumulate ce sunt mai mici decât valoarea 1 milimetru.

**DATE DESPRE IMOBILUL NR. 6537**

Oficiul de Cadastru și Publicitate Imobiliară NEAMT
Biroul de Cadastru și Publicitate Imobiliară Targu-Neamt

A. Partea I. Descrierea imobilului

TEREN Extravilan

Adresa: Jud. Neamt, O.S.Pipirig,U.P.II Mihaieti,u.a.66B%

Nr. Crt	Nr cadastral Nr. topografic	Suprafața* (mp)	Observații / Referințe
A1	51725	41.655	Sector cadastral:240 Teren neimprejmuit;

B. Partea II. Proprietari și acte

Inscrieri privitoare la dreptul de proprietate și alte drepturi reale		Referințe
20513 / 12/09/2017		
Act Administrativ nr. Tiltu de proprietate nr.18077, din 24/05/2017 emis de CJPSDPT NEAMT;		
B1	Intabulare, drept de PROPRIETATE, dobandit prin Reconstituire, cota actuala 1/1, cota initiala 1/1 1) NEGRU ALEXANDRU	A1

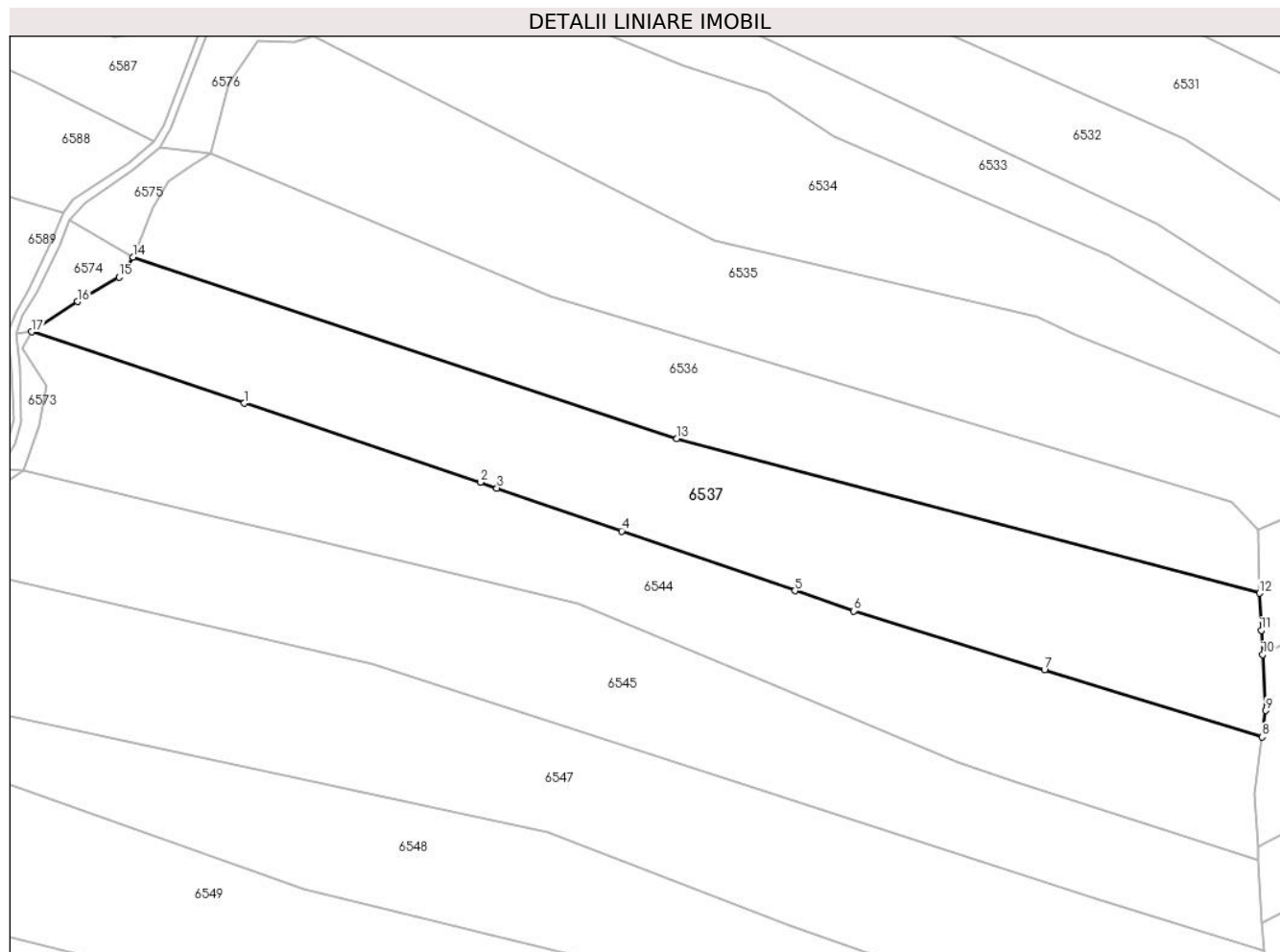
C. Partea III. SARCINI .

Inscrieri privind dezmembramintele dreptului de proprietate, drepturi reale de garanție și sarcini	Referințe
NU SUNT	

Anexa Nr. 1 La Partea I**Teren**

Nr cadastral	Suprafața (mp)*	Observații / Referințe
51725	41.655	

* Suprafața este determinată în planul de proiecție Stereo 70.

**Date referitoare la teren**

Crt	Categorie folosință	Intravilan	Suprafața (mp)	Tarla	Parcelă	Nr. topo	Observații / Referințe
1	padure	NU	41.655	-	-	-	PV 1105/21.09.2012

Lungime Segmente

1) Valorile lungimilor segmentelor sunt obținute din proiecție în plan.

Punct început	X / Y	Punct sfârșit	X / Y	Lungime segment (** (m)
1	577.807,068 632.110,521	2	577.935,621 632.067,432	135.582
2	577.935,621 632.067,432	3	577.944,608 632.064,34	9.504
3	577.944,608 632.064,34	4	578.012,577 632.040,953	71.88
4	578.012,577 632.040,953	5	578.106,968 632.008,476	99.822
5	578.106,968 632.008,476	6	578.138,927 631.997,479	33.798

Punct început	X / Y	Punct sfârșit	X / Y	Lungime segment (** (m)
6	578.138,927 631.997,479	7	578.242,881 631.965,414	108.787
7	578.242,881 631.965,414	8	578.361,426 631.928,848	124.056
8	578.361,426 631.928,848	9	578.363,392 631.943,244	14.53
9	578.363,392 631.943,244	10	578.361,763 631.973,713	30.513
10	578.361,763 631.973,713	11	578.361,056 631.986,928	13.234
11	578.361,056 631.986,928	12	578.359,978 632.007,089	20.19
12	578.359,978 632.007,089	13	578.042,732 632.091,278	328.227
13	578.042,732 632.091,278	14	577.746,312 632.189,959	312.414
14	577.746,312 632.189,959	15	577.738,76 632.179,159	13.178
15	577.738,76 632.179,159	16	577.716,159 632.165,772	26.268
16	577.716,159 632.165,772	17	577.691,174 632.149,366	29.89
17	577.691,174 632.149,366	1	577.807,068 632.110,521	122.231

** Lungimile segmentelor sunt determinate în planul de proiecție Stereo 70 și sunt rotunjite la 1 milimetru.

*** Distanța dintre puncte este formată din segmente cumulate ce sunt mai mici decât valoarea 1 milimetru.

**DATE DESPRE IMOBILUL NR. 6538**

Oficiul de Cadastru și Publicitate Imobiliară NEAMT
Biroul de Cadastru și Publicitate Imobiliară Targu-Neamt

A. Partea I. Descrierea imobilului

TEREN Extravilan

Adresa: Jud. Neamt

Nr. Crt	Nr cadastral Nr. topografic	Suprafața* (mp)	Observații / Referințe
A1	52587	50.000	Sector cadastral:240 Teren neimpregmuit;

B. Partea II. Proprietari și acte

Inscrieri privitoare la dreptul de proprietate și alte drepturi reale		Referințe
23324 / 27/08/2018		
Act Administrativ nr. Titlu Proprietate nr. 19456, din 18/06/2018 emis de CJPSDPAT NEAMT (act administrativ nr Referat admitere nr. 31003 din 22.12.2017, emis de OCPI Neamț);		
B1	Intabulare, drept de PROPRIETATE, dobandit prin Reconstituire, cota actuala 1/1, cota initiala 1/1 1) NISTOR GRIGORE 2) ONU NASTASIEA 3) DAMIAN ECATERINA 4) NISTOR DUMITRU 5) BORZOȘ VARVARA 6) NISTOR DANIELA	A1

C. Partea III. SARCINI .

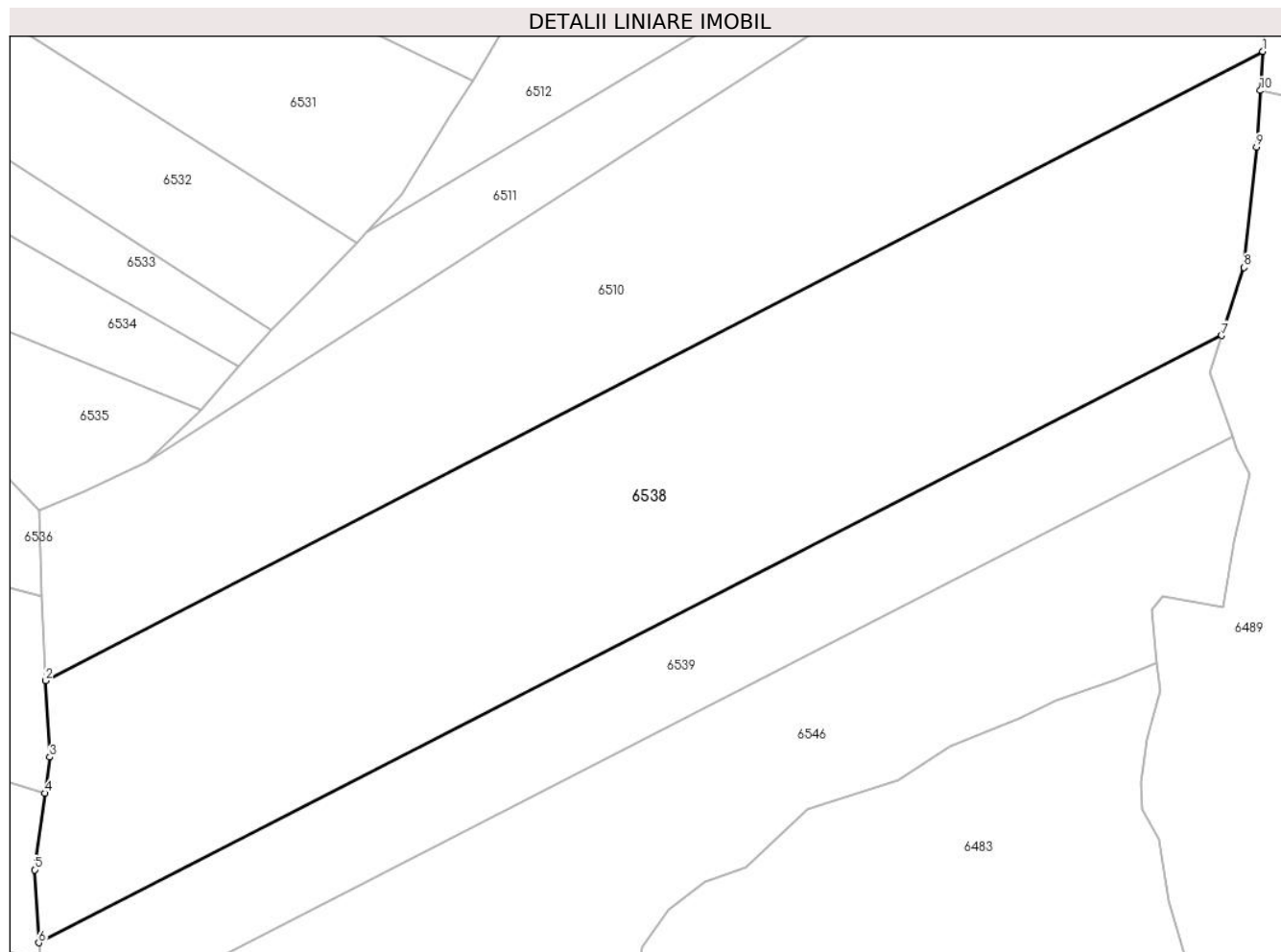
Inscrieri privind dezmembramintele dreptului de proprietate, drepturi reale de garanție și sarcini	Referințe
NU SUNT	

Anexa Nr. 1 La Partea I

Teren

Nr cadastral	Suprafața (mp)*	Observații / Referințe
52587	50.000	

* Suprafața este determinată în planul de proiecție Stereo 70.



Date referitoare la teren

Crt	Categorie folosință	Intravilan	Suprafața (mp)	Tarla	Parcelă	Nr. topo	Observații / Referințe
1	padure	NU	50.000	-	-	-	PV 1203/14.01.2013 O.S.Pipirig,U.P. II Mihaieti, u.a.64A%

Lungime Segmente

1) Valorile lungimilor segmentelor sunt obținute din proiecție în plan.

Punct început	X / Y	Punct sfârșit	X / Y	Lungime segment (** (m)
1	578.846,954 632.224,221	2	578.361,763 631.973,713	546.044
2	578.361,763 631.973,713	3	578.363,392 631.943,244	30.513
3	578.363,392 631.943,244	4	578.361,426 631.928,848	14.53
4	578.361,426 631.928,848	5	578.357,259 631.898,336	30.795
5	578.357,259 631.898,336	6	578.358,976 631.869,302	29.085

Punct început	X / Y	Punct sfârșit	X / Y	Lungime segment (** (m)
6	578.358,976 631.869,302	7	578.830,621 632.111,097	530.013
7	578.830,621 632.111,097	8	578.839,53 632.138,183	28.514
8	578.839,53 632.138,183	9	578.844,462 632.186,153	48.223
9	578.844,462 632.186,153	10	578.845,935 632.208,657	22.552
10	578.845,935 632.208,657	1	578.846,954 632.224,221	15.597

** Lungimile segmentelor sunt determinate în planul de proiecție Stereo 70 și sunt rotunjite la 1 milimetru.

*** Distanța dintre puncte este formată din segmente cumulate ce sunt mai mici decât valoarea 1 milimetru.

**DATE DESPRE IMOBILUL NR. 6539**

Oficiul de Cadastru și Publicitate Imobiliară NEAMT
Biroul de Cadastru și Publicitate Imobiliară Targu-Neamt

A. Partea I. Descrierea imobilului

TEREN Extravilan

Adresa: Jud. Neamt

Nr. Crt	Nr cadastral Nr. topografic	Suprafața* (mp)	Observații / Referințe
A1	52588	20.000	Sector cadastral:240 Teren neimpregmuit;

B. Partea II. Proprietari și acte

Inscrieri privitoare la dreptul de proprietate și alte drepturi reale	Referințe
7918 / 19/03/2019	
Act Administrativ nr. Titlu Proprietate nr. 19984, din 25/10/2018 emis de CJPSDPAT NEAMT;	
B1	A1
Intabulare, drept de PROPRIETATE, dobandit prin Reconstituire, cota actuala 1/1, cota initiala 1/1	
1) POPA SILVICA	

C. Partea III. SARCINI .

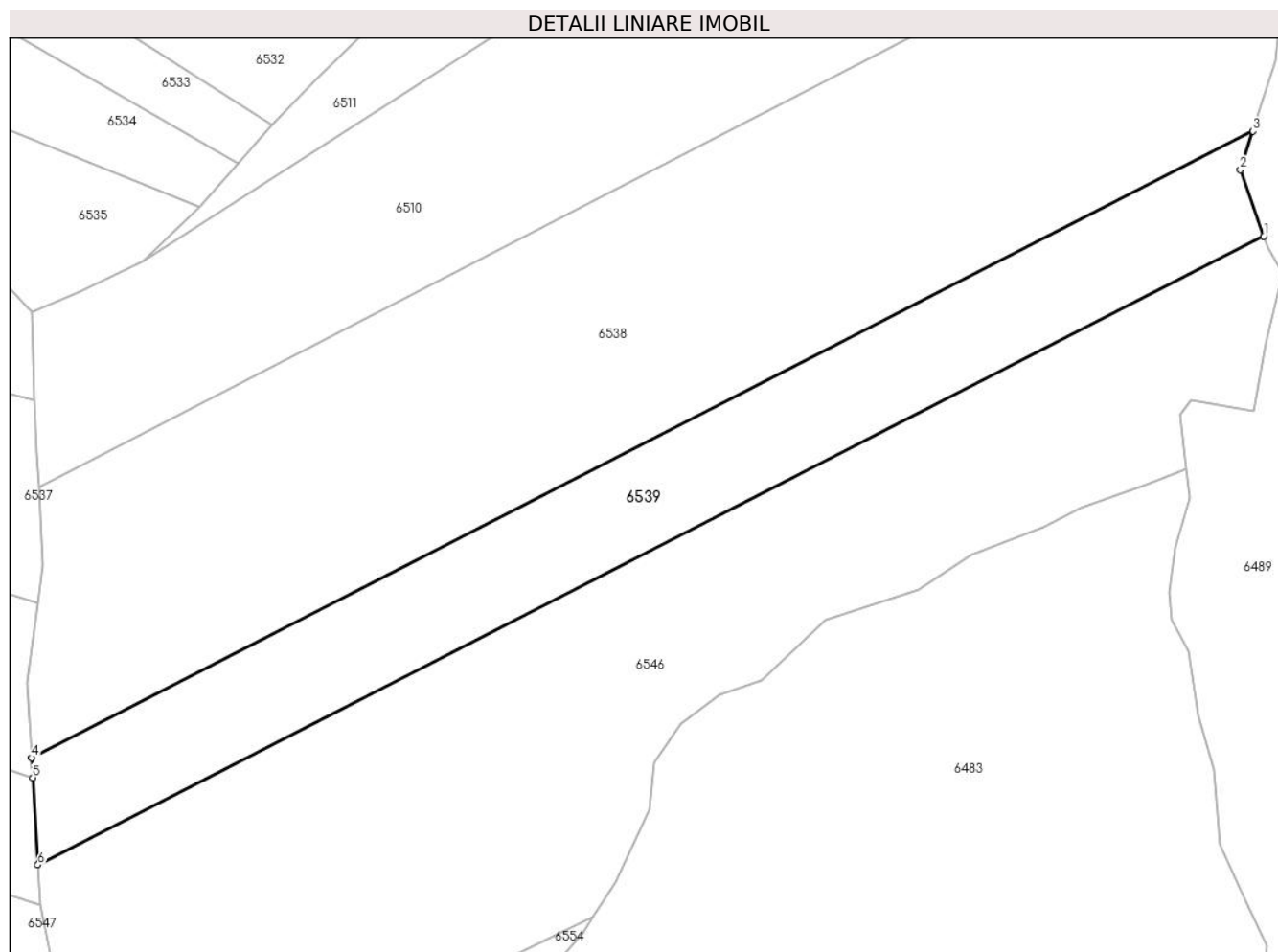
Inscrieri privind dezmembramintele dreptului de proprietate, drepturi reale de garanție și sarcini	Referințe
NU SUNT	

Anexa Nr. 1 La Partea I

Teren

Nr cadastral	Suprafața (mp)*	Observații / Referințe
52588	20.000	

* Suprafața este determinată în planul de proiecție Stereo 70.



Date referitoare la teren

Crt	Categorie folosință	Intra vilan	Suprafața (mp)	Tarla	Parcelă	Nr. topo	Observații / Referințe
1	padure	NU	20.000	-	-	-	PV 1204/14.01.2013 O.S.Pipirig,U.P. II Mihaieti, u.a.64A%

Lungime Segmente

1) Valorile lungimilor segmentelor sunt obținute din proiecție în plan.

Punct început	X / Y	Punct sfârșit	X / Y	Lungime segment (** (m)
1	578.834,764 632.070,62	2	578.825,723 632.096,206	27.136
2	578.825,723 632.096,206	3	578.830,621 632.111,097	15.676
3	578.830,621 632.111,097	4	578.358,976 631.869,302	530.013
4	578.358,976 631.869,302	5	578.359,428 631.861,658	7.657
5	578.359,428 631.861,658	6	578.361,421 631.827,949	33.768

Punct început	X / Y	Punct sfârșit	X / Y	Lungime segment (** (m)
6	578.361,421 631.827,949	1	578.834,764 632.070,62	531.924

** Lungimile segmentelor sunt determinate în planul de proiecție Stereo 70 și sunt rotunjite la 1 milimetru.

*** Distanța dintre puncte este formată din segmente cumulate ce sunt mai mici decât valoarea 1 milimetru.

**DATE DESPRE IMOBILUL NR. 6544**

Oficiul de Cadastru și Publicitate Imobiliară NEAMT
Biroul de Cadastru și Publicitate Imobiliară Targu-Neamt

A. Partea I. Descrierea imobilului

TEREN Extravilan

Adresa: Jud. Neamt, O.S.Pipirig,U.P.II Mihaieti,u.a.66B%

Nr. Crt	Nr cadastral Nr. topografic	Suprafața* (mp)	Observații / Referințe
A1	51724	40.694	Sector cadastral:240 Teren neimpregmuit;

B. Partea II. Proprietari și acte

Inscrieri privitoare la dreptul de proprietate și alte drepturi reale		Referințe
28632 / 04/12/2017		
Act Administrativ nr. 18081 - titlu de proprietate, din 07/11/2017 emis de CJPSDPAT NEAMT;		
B1	Intabulare, drept de PROPRIETATE, dobandit prin Reconstituire, cota actuala 1/1, cota initiala 1/1 1) DORNEANU FLORICA 2) DORNEANU FLORIN 3) DORNEANU MARIA 4) DORNEANU DANIEL 5) PELIN IOAN 6) DORNEANU VASILE	A1
26853 / 03/10/2018		
Act Administrativ nr. 26277 - referat de admitere dezmembrare imobil, din 03/10/2018 emis de OCPI NEAMT;		
B2	Se noteaza propunerea de dezmembrare a imobilului cu numar cadastral 51724, in urmatoarele 5 imobile cu numar cadastral 52923, 52924, 52925, 52926 si 52927	A1

C. Partea III. SARCINI .

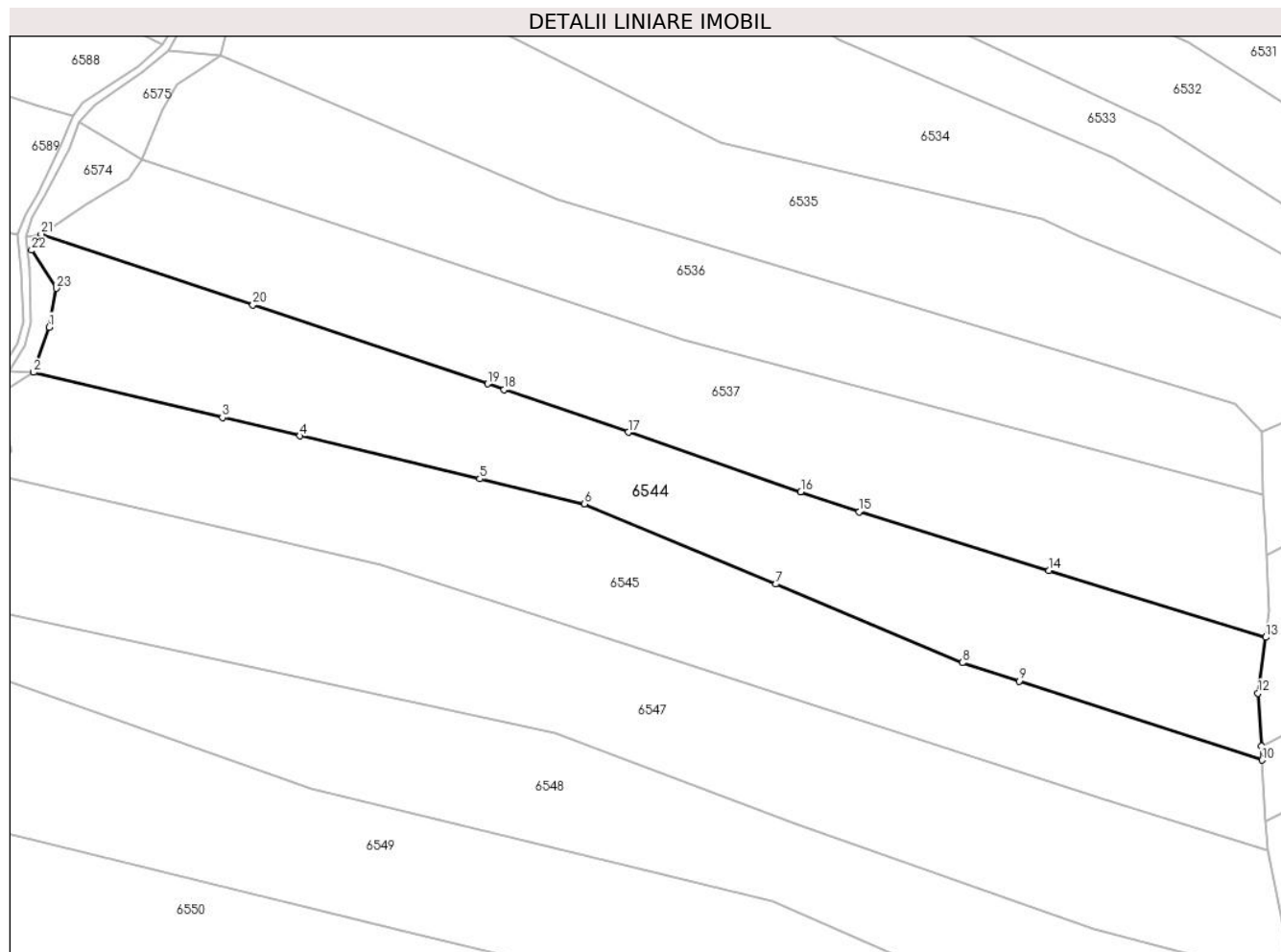
Inscrieri privind dezmembramintele dreptului de proprietate, drepturi reale de garanție și sarcini	Referințe
NU SUNT	

Anexa Nr. 1 La Partea I

Teren

Nr cadastral	Suprafața (mp)*	Observații / Referințe
51724	40.694	

* Suprafața este determinată în planul de proiecție Stereo 70.



Date referitoare la teren

Crt	Categorie folosință	Intravilan	Suprafața (mp)	Tarla	Parcelă	Nr. topo	Observații / Referințe
1	padure	NU	40.694	-	-	-	PV 1103/21.09.2012

Lungime Segmente

1) Valorile lungimilor segmentelor sunt obținute din proiecție în plan.

Punct început	X / Y	Punct sfârșit	X / Y	Lungime segment (** (m)
1	577.695,567 632.098,401	2	577.687,031 632.073,681	26.152
3	577.790,35 632.049,05	4	577.832,758 632.038,94	43.596
5	577.931,294 632.015,449	6	577.988,585 632.001,791	58.897
7	578.093,195 631.957,902	8	578.195,412 631.915,017	110.849
9	578.226,411 631.904,932	10	578.359,428 631.861,658	139.879

Punct început	X / Y	Punct sfârșit	X / Y	Lungime segment (** (m)
2	577.687,031 632.073,681	3	577.790,35 632.049,05	106.214
4	577.832,758 632.038,94	5	577.931,294 632.015,449	101.297
6	577.988,585 632.001,791	7	578.093,195 631.957,902	113.444
8	578.195,412 631.915,017	9	578.226,411 631.904,932	32.598
10	578.359,428 631.861,658	11	578.358,976 631.869,302	7.657

Punct început	X / Y	Punct sfârșit	X / Y	Lungime segment (** (m)
11	578.358,976 631.869,302	12	578.357,259 631.898,336	29.085
13	578.361,426 631.928,848	14	578.242,881 631.965,414	124.056
15	578.138,927 631.997,479	16	578.106,968 632.008,476	33.798
17	578.012,577 632.040,953	18	577.944,608 632.064,34	71.88
19	577.935,621 632.067,432	20	577.807,068 632.110,521	135.582
21	577.691,174 632.149,366	22	577.686,015 632.140,447	10.304
23	577.699,548 632.119,682	1	577.695,567 632.098,401	21.65

Punct început	X / Y	Punct sfârșit	X / Y	Lungime segment (** (m)
12	578.357,259 631.898,336	13	578.361,426 631.928,848	30.795
14	578.242,881 631.965,414	15	578.138,927 631.997,479	108.787
16	578.106,968 632.008,476	17	578.012,577 632.040,953	99.822
18	577.944,608 632.064,34	19	577.935,621 632.067,432	9.504
20	577.807,068 632.110,521	21	577.691,174 632.149,366	122.231
22	577.686,015 632.140,447	23	577.699,548 632.119,682	24.786

** Lungimile segmentelor sunt determinate în planul de proiecție Stereo 70 și sunt rotunjite la 1 milimetru.

*** Distanța dintre puncte este formată din segmente cumulate ce sunt mai mici decât valoarea 1 milimetru.

**DATE DESPRE IMOBILUL NR. 6545**

Oficiul de Cadastru și Publicitate Imobiliară NEAMT
Biroul de Cadastru și Publicitate Imobiliară Targu-Neamt

A. Partea I. Descrierea imobilului

TEREN Extravilan

Adresa: Jud. Neamt, O.S.Pipirig,U.P.II Mihaieti,u.a.66B%

Nr. Crt	Nr cadastral Nr. topografic	Suprafața* (mp)	Observații / Referințe
A1	51723	40.000	Sector cadastral:240 Teren neimpregmuit;

B. Partea II. Proprietari și acte

Inscrieri privitoare la dreptul de proprietate și alte drepturi reale	Referințe
2145 / 28/01/2021	
Act Administrativ nr. Titlu de proprietate nr. 21692, din 08/12/2020 emis de CJPSDPAT NEAMT;	
B1	A1
Intabulare, drept de PROPRIETATE, dobandit prin Reconstituire, cota actuala 1/1, cota initiala 1/1	
1) RAHĂU VIOREL	

C. Partea III. SARCINI .

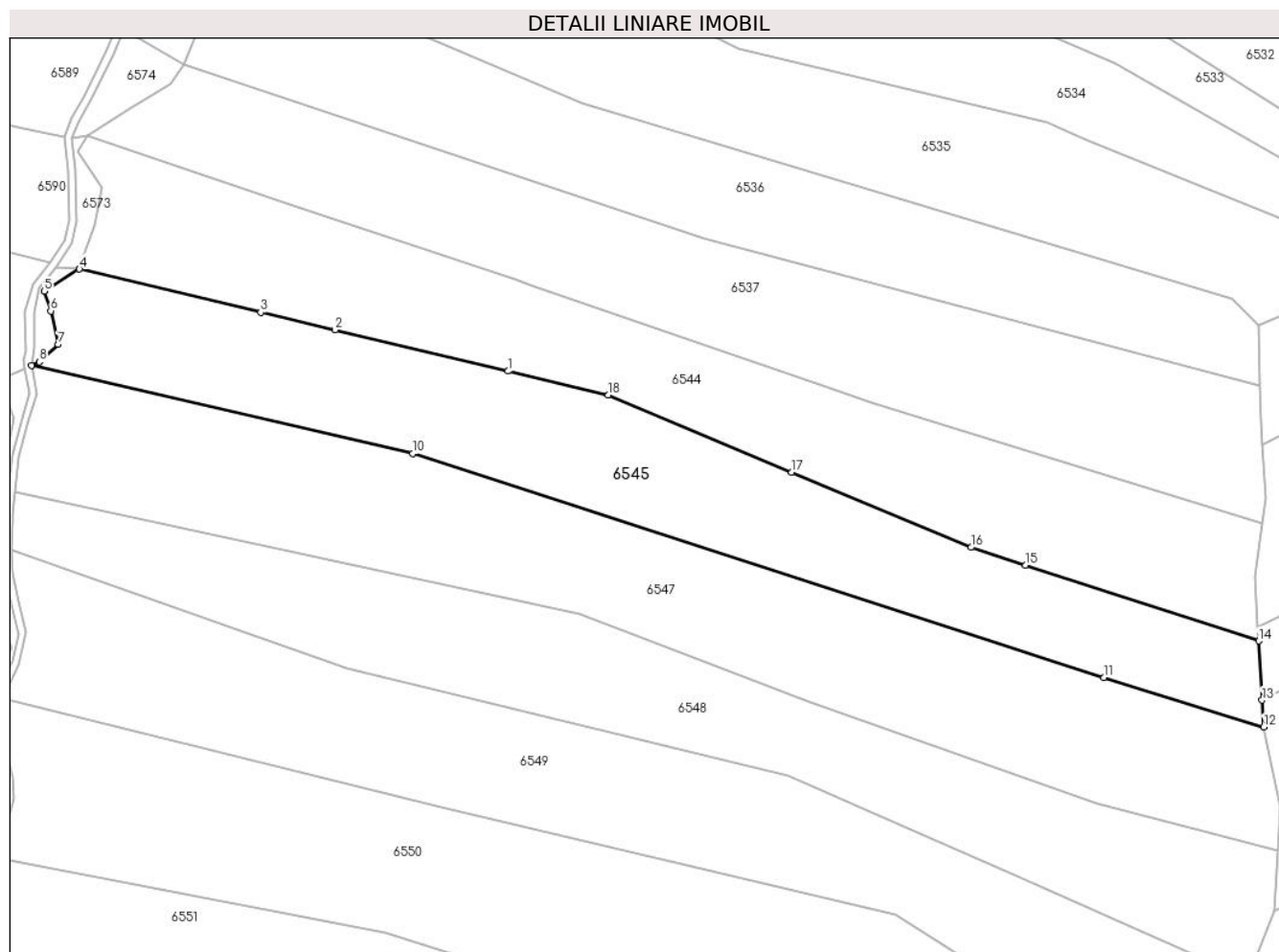
Inscrieri privind dezmembramintele dreptului de proprietate, drepturi reale de garanție și sarcini	Referințe
NU SUNT	

Anexa Nr. 1 La Partea I

Teren

Nr cadastral	Suprafața (mp)*	Observații / Referințe
51723	40.000	

* Suprafața este determinată în planul de proiecție Stereo 70.



Date referitoare la teren

Crt	Categorie folosință	Intravilan	Suprafața (mp)	Tarla	Parcelă	Nr. topo	Observații / Referințe
1	padure	NU	40.000	-	-	-	PV 1102/21.09.2012

Lungime Segmente

1) Valorile lungimilor segmentelor sunt obținute din proiecție în plan.

Punct început	X / Y	Punct sfârșit	X / Y	Lungime segment (** (m)
1	577.931,294 632.015,449	2	577.832,758 632.038,94	101.297
2	577.832,758 632.038,94	3	577.790,35 632.049,05	43.596
3	577.790,35 632.049,05	4	577.687,031 632.073,681	106.214
4	577.687,031 632.073,681	5	577.666,833 632.061,046	23.824
5	577.666,833 632.061,046	6	577.670,629 632.049,801	11.868

Punct început	X / Y	Punct sfârșit	X / Y	Lungime segment (** (m)
6	577.670,629 632.049,801	7	577.674,818 632.030,663	19.591
7	577.674,818 632.030,663	8	577.664,011 632.020,831	14.61
8	577.664,011 632.020,831	9	577.659,694 632.018,864	4.744
9	577.659,694 632.018,864	10	577.877,148 631.968,602	223.187
10	577.877,148 631.968,602	11	578.271,118 631.840,988	414.123
11	578.271,118 631.840,988	12	578.362,324 631.812,685	95.497
12	578.362,324 631.812,685	13	578.361,421 631.827,949	15.291
13	578.361,421 631.827,949	14	578.359,428 631.861,658	33.768
14	578.359,428 631.861,658	15	578.226,411 631.904,932	139.879
15	578.226,411 631.904,932	16	578.195,412 631.915,017	32.598
16	578.195,412 631.915,017	17	578.093,195 631.957,902	110.849
17	578.093,195 631.957,902	18	577.988,585 632.001,791	113.444
18	577.988,585 632.001,791	1	577.931,294 632.015,449	58.897

** Lungimile segmentelor sunt determinate în planul de proiecție Stereo 70 și sunt rotunjite la 1 milimetru.

*** Distanța dintre puncte este formată din segmente cumulate ce sunt mai mici decât valoarea 1 milimetru.

**DATE DESPRE IMOBILUL NR. 6546**

Oficiul de Cadastru și Publicitate Imobiliară NEAMT
Biroul de Cadastru și Publicitate Imobiliară Targu-Neamt

A. Partea I. Descrierea imobilului

TEREN Extravilan

Adresa: Jud. Neamt

Nr. Crt	Nr cadastral Nr. topografic	Suprafața* (mp)	Observații / Referințe
A1	52589	45.000	Sector cadastral:240 Teren neimpregmuit;

B. Partea II. Proprietari și acte

Inscrieri privitoare la dreptul de proprietate și alte drepturi reale		Referințe
29541 / 20/12/2021		
Act Administrativ nr. TITLU DE PROPRIETATE nr. 22173, din 20/12/2021 emis de CJPSDPAT NEAMT (act administrativ nr CERTIFICAT DE DECES nr. 14 din 21.04.1978, emis de PRIMARIA PIPIRIG);		
B1	Intabulare, drept de PROPRIETATE, dobandit prin Reconstituire, cota actuala 1/1, cota initiala 1/1	A1
	1) GRIGORAȘ VASILE 2) GRIGORAȘ NICOLAIE 3) GRIGORAȘ IOAN 4) GRIGORAȘ MIRCEA	

C. Partea III. SARCINI .

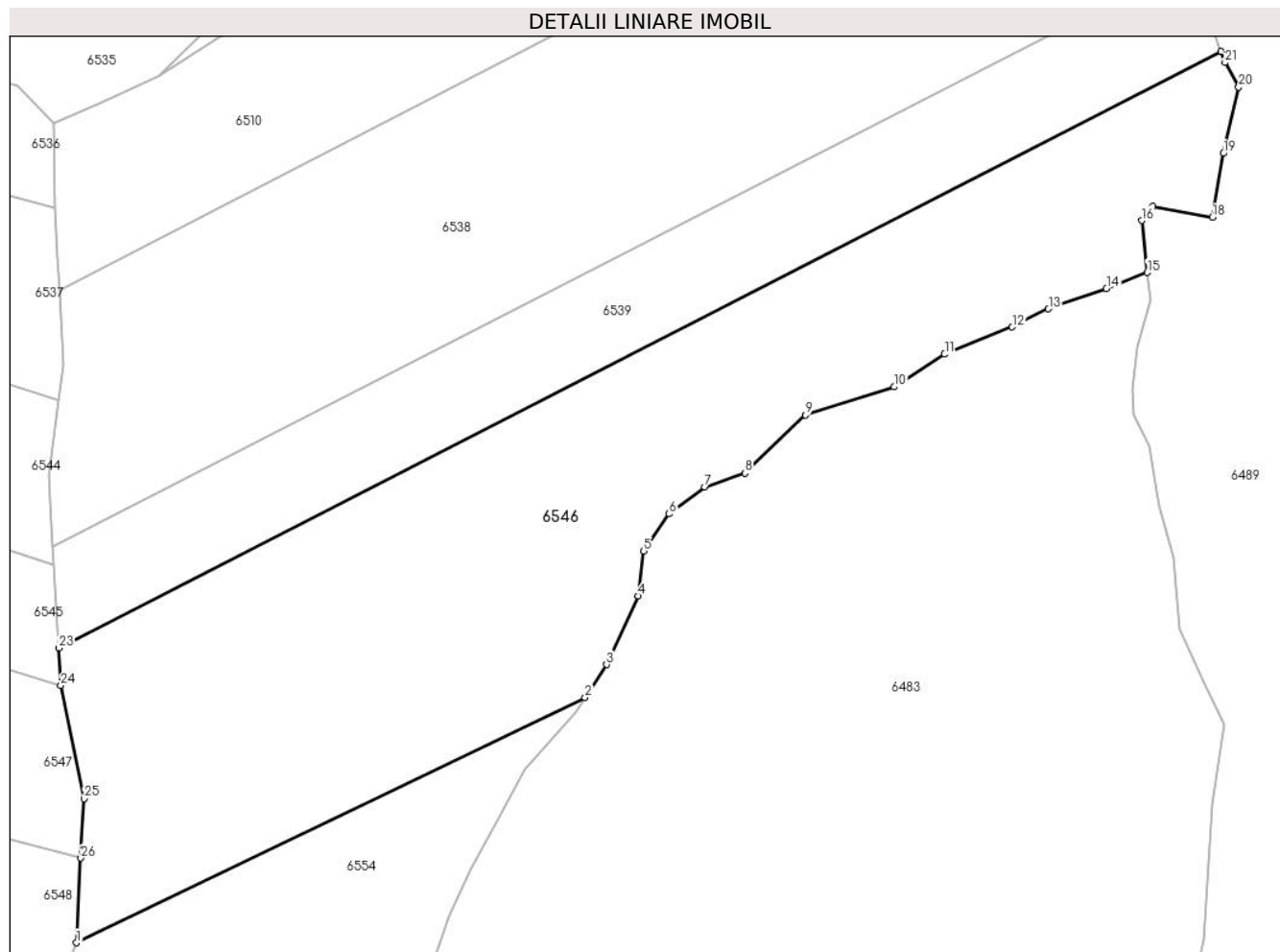
Inscrieri privind dezmembramintele dreptului de proprietate, drepturi reale de garanție și sarcini	Referințe
NU SUNT	

Anexa Nr. 1 La Partea I

Teren

Nr cadastral	Suprafața (mp)*	Observații / Referințe
52589	45.000	

* Suprafața este determinată în planul de proiecție Stereo 70.



Date referitoare la teren

Crt	Categorie folosință	Intravilan	Suprafața (mp)	Tarla	Parcelă	Nr. topo	Observații / Referințe
1	padure	NU	45.000	-	-	-	PV 1205/14.01.2013 O.S.Pipirig,U.P. II Mihaieti, u.a.64A%

Lungime Segmente

1) Valorile lungimilor segmentelor sunt obținute din proiecție în plan.

Punct început	X / Y	Punct sfârșit	X / Y	Lungime segment (** (m)
1	578.368,623 631.708,113	2	578.575,748 631.807,822	229.875
3	578.584,526 631.821,227	4	578.597,466 631.849,138	30.765
5	578.599,623 631.867,415	6	578.609,858 631.882,49	18.221
7	578.624,483 631.893,497	8	578.640,864 631.899,099	17.312
9	578.665,509 631.922,693	10	578.701,603 631.934,218	37.889

Punct început	X / Y	Punct sfârșit	X / Y	Lungime segment (** (m)
2	578.575,748 631.807,822	3	578.584,526 631.821,227	16.023
4	578.597,466 631.849,138	5	578.599,623 631.867,415	18.404
6	578.609,858 631.882,49	7	578.624,483 631.893,497	18.304
8	578.640,864 631.899,099	9	578.665,509 631.922,693	34.118
10	578.701,603 631.934,218	11	578.722,136 631.947,452	24.428

Punct început	X / Y	Punct sfârșit	X / Y	Lungime segment (** (m)
11	578.722,136 631.947,452	12	578.749,697 631.958,555	29.713
13	578.764,432 631.965,889	14	578.788,06 631.974,132	25.025
15	578.804,634 631.980,724	16	578.802,468 632.001,864	21.251
17	578.806,861 632.007,486	18	578.831,124 632.003,151	24.647
19	578.835,627 632.029,123	20	578.841,882 632.056,061	27.655
21	578.836,363 632.066,096	22	578.834,764 632.070,62	4.798
23	578.361,421 631.827,949	24	578.362,324 631.812,685	15.291
25	578.371,716 631.766,712	26	578.370,44 631.742,54	24.206

Punct început	X / Y	Punct sfârșit	X / Y	Lungime segment (** (m)
12	578.749,697 631.958,555	13	578.764,432 631.965,889	16.459
14	578.788,06 631.974,132	15	578.804,634 631.980,724	17.837
16	578.802,468 632.001,864	17	578.806,861 632.007,486	7.135
18	578.831,124 632.003,151	19	578.835,627 632.029,123	26.359
20	578.841,882 632.056,061	21	578.836,363 632.066,096	11.453
22	578.834,764 632.070,62	23	578.361,421 631.827,949	531.924
24	578.362,324 631.812,685	25	578.371,716 631.766,712	46.923
26	578.370,44 631.742,54	1	578.368,623 631.708,113	34.475

** Lungimile segmentelor sunt determinate în planul de proiecție Stereo 70 și sunt rotunjite la 1 milimetru.

*** Distanța dintre puncte este formată din segmente cumulate ce sunt mai mici decât valoarea 1 milimetru.

**DATE DESPRE IMOBILUL NR. 6547**

Oficiul de Cadastru și Publicitate Imobiliară NEAMT
Biroul de Cadastru și Publicitate Imobiliară Targu-Neamt

A. Partea I. Descrierea imobilului

TEREN Extravilan

Adresa: Jud. Neamt, O.S.Pipirig,U.P.II Mihaieti,u.a.66B%

Nr. Crt	Nr cadastral Nr. topografic	Suprafața* (mp)	Observații / Referințe
A1	51722	49.528	Sector cadastral:240 Teren neimpregmuit;

B. Partea II. Proprietari și acte

Inscrieri privitoare la dreptul de proprietate și alte drepturi reale		Referințe
7841 / 18/03/2019		
Act Administrativ nr. 20090 - titlu de proprietate, din 08/01/2019 emis de CJPSDPAT NEAMT;		
B1	Intabulare, drept de PROPRIETATE, dobandit prin Reconstituire, cota actuala 1/1, cota initiala 1/1	A1
	1) MUTU EVA 2) CHIRIAC VASILICA 3) RADU ELENA 4) MUTU VASILE 5) OLTEANU MARIA	

C. Partea III. SARCINI .

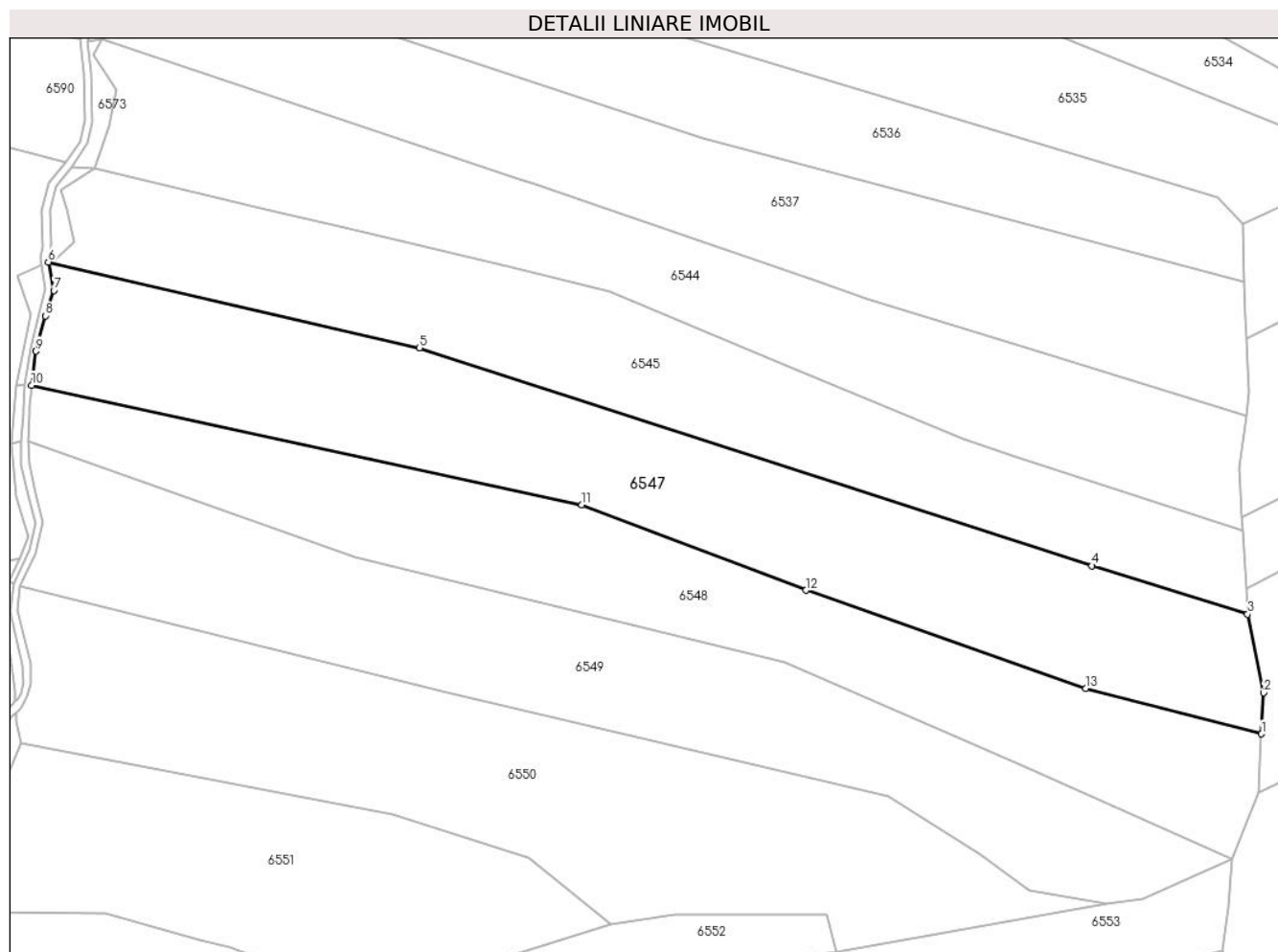
Inscrieri privind dezmembramintele dreptului de proprietate, drepturi reale de garanție și sarcini	Referințe
NU SUNT	

Anexa Nr. 1 La Partea I

Teren

Nr cadastral	Suprafața (mp)*	Observații / Referințe
51722	49.528	

* Suprafața este determinată în planul de proiecție Stereo 70.



Date referitoare la teren

Crt	Categorie folosință	Intravilan	Suprafața (mp)	Tarla	Parcelă	Nr. topo	Observații / Referințe
1	padure	NU	49.528	-	-	-	PV 1101/21.09.2012

Lungime Segmente

1) Valorile lungimilor segmentelor sunt obținute din proiecție în plan.

Punct început	X / Y	Punct sfârșit	X / Y	Lungime segment (** (m)
1	578.370,44 631.742,54	2	578.371,716 631.766,712	24.206
2	578.371,716 631.766,712	3	578.362,324 631.812,685	46.923
3	578.362,324 631.812,685	4	578.271,118 631.840,988	95.497
4	578.271,118 631.840,988	5	577.877,148 631.968,602	414.123
5	577.877,148 631.968,602	6	577.659,694 632.018,864	223.187

Punct început	X / Y	Punct sfârșit	X / Y	Lungime segment (** (m)
6	577.659,694 632.018,864	7	577.662,929 632.002,247	16.929
7	577.662,929 632.002,247	8	577.657,999 631.987,381	15.662
8	577.657,999 631.987,381	9	577.652,537 631.966,666	21.423
9	577.652,537 631.966,666	10	577.649,92 631.946,72	20.117
10	577.649,92 631.946,72	11	577.972,283 631.876,812	329.856
11	577.972,283 631.876,812	12	578.103,724 631.826,682	140.676
12	578.103,724 631.826,682	13	578.267,36 631.769,244	173.424
13	578.267,36 631.769,244	1	578.370,44 631.742,54	106.483

** Lungimile segmentelor sunt determinate în planul de proiecție Stereo 70 și sunt rotunjite la 1 milimetru.

*** Distanța dintre puncte este formată din segmente cumulate ce sunt mai mici decât valoarea 1 milimetru.

**DATE DESPRE IMOBILUL NR. 6548**

Oficiul de Cadastru și Publicitate Imobiliară NEAMT
Biroul de Cadastru și Publicitate Imobiliară Targu-Neamt

A. Partea I. Descrierea imobilului

TEREN Extravilan

Adresa: Jud. Neamt, O.S.Pipirig,U.P.II Mihaieti,u.a.66B%

Nr. Crt	Nr cadastral Nr. topografic	Suprafața* (mp)	Observații / Referințe
A1	51720	39.823	Sector cadastral:240 Teren neimprejmuit;

B. Partea II. Proprietari și acte

Inscrieri privitoare la dreptul de proprietate și alte drepturi reale		Referințe
7353 / 12/03/2019		
Act Administrativ nr. 19983 - titlu de proprietate, din 06/02/2019 emis de CJPSDPAT NEAMT;		
B1	Intabulare, drept de PROPRIETATE, dobandit prin Reconstituire, cota actuala 1/1, cota initiala 1/1	A1
	1) STĂNOAIA VASILE	
	2) STĂNOAIA CONSTANTIN	

C. Partea III. SARCINI .

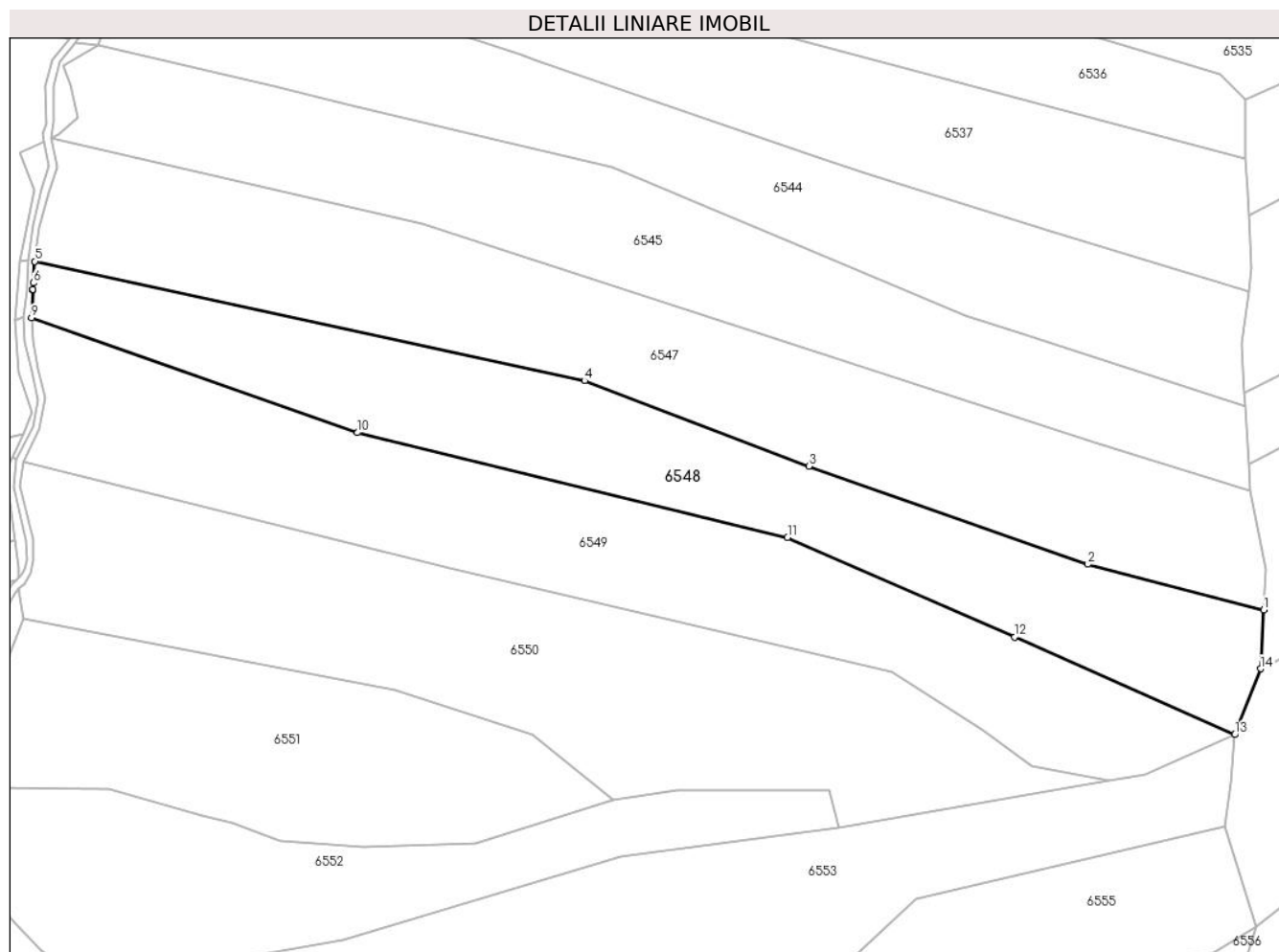
Inscrieri privind dezmembramintele dreptului de proprietate, drepturi reale de garanție și sarcini	Referințe
NU SUNT	

Anexa Nr. 1 La Partea I

Teren

Nr cadastral	Suprafața (mp)*	Observații / Referințe
51720	39.823	

* Suprafața este determinată în planul de proiecție Stereo 70.



Date referitoare la teren

Crt	Categorie folosință	Intravilan	Suprafața (mp)	Tarla	Parcelă	Nr. topo	Observații / Referințe
1	padure	NU	39.823	-	-	-	PV 1100/21.09.2012

Lungime Segmente

1) Valorile lungimilor segmentelor sunt obținute din proiecție în plan.

Punct început	X / Y	Punct sfârșit	X / Y	Lungime segment (** (m)
1	578.370,44 631.742,54	2	578.267,36 631.769,244	106.483
2	578.267,36 631.769,244	3	578.103,724 631.826,682	173.424
3	578.103,724 631.826,682	4	577.972,283 631.876,812	140.676
4	577.972,283 631.876,812	5	577.649,92 631.946,72	329.856
5	577.649,92 631.946,72	6	577.648,993 631.934,113	12.641

Punct început	X / Y	Punct sfârşit	X / Y	Lungime segment (** (m)
6	577.648,993 631.934,113	7	577.648,715 631.930,321	3.802
7	577.648,715 631.930,321	8	577.648,692 631.930,011	0.311
8	577.648,692 631.930,011	9	577.648,098 631.913,741	16.281
9	577.648,098 631.913,741	10	577.839,197 631.846,366	202.628
10	577.839,197 631.846,366	11	578.091,242 631.784,869	259.439
11	578.091,242 631.784,869	12	578.224,418 631.726,677	145.335
12	578.224,418 631.726,677	13	578.353,48 631.669,47	141.172
13	578.353,48 631.669,47	14	578.368,623 631.708,113	41.504
14	578.368,623 631.708,113	1	578.370,44 631.742,54	34.475

** Lungimile segmentelor sunt determinate în planul de proiecție Stereo 70 și sunt rotunjite la 1 milimetru.

*** Distanța dintre puncte este formată din segmente cumulate ce sunt mai mici decât valoarea 1 milimetru.

**DATE DESPRE IMOBILUL NR. 6549**

Oficiul de Cadastru și Publicitate Imobiliară NEAMT
Biroul de Cadastru și Publicitate Imobiliară Targu-Neamt

A. Partea I. Descrierea imobilului

TEREN Extravilan

Adresa: Jud. Neamt

Nr. Crt	Nr cadastral Nr. topografic	Suprafața* (mp)	Observații / Referințe
A1		Din acte: 45.000 Masurata: 44.591	Sector cadastral:240 Teren neimprejmut; Diferenta de suprafata se regaseste la ID 6594

B. Partea II. Proprietari și acte

Inscrieri privitoare la dreptul de proprietate și alte drepturi reale		Referințe
/		
Act Administrativ nr. 1099, din 21/09/2012 emis de Primaria comunei Pipirig (CJSDPAT NEAMT NR.9422 / 10.04.2012, HCL NR.31 / 05.03.2012 + ANEXA);		
B1	Inscrierea provizorie, drept de PROPRIETATE, dobandit prin Lege, cota actuala 1/1, cota initiala 1/1 1) SPIESCU GH VASILE 2) AILENI GH MARIA 3) SPIESCU GH GRIGORE 4) SPIESCU GH DUMITRU	A1

C. Partea III. SARCINI .

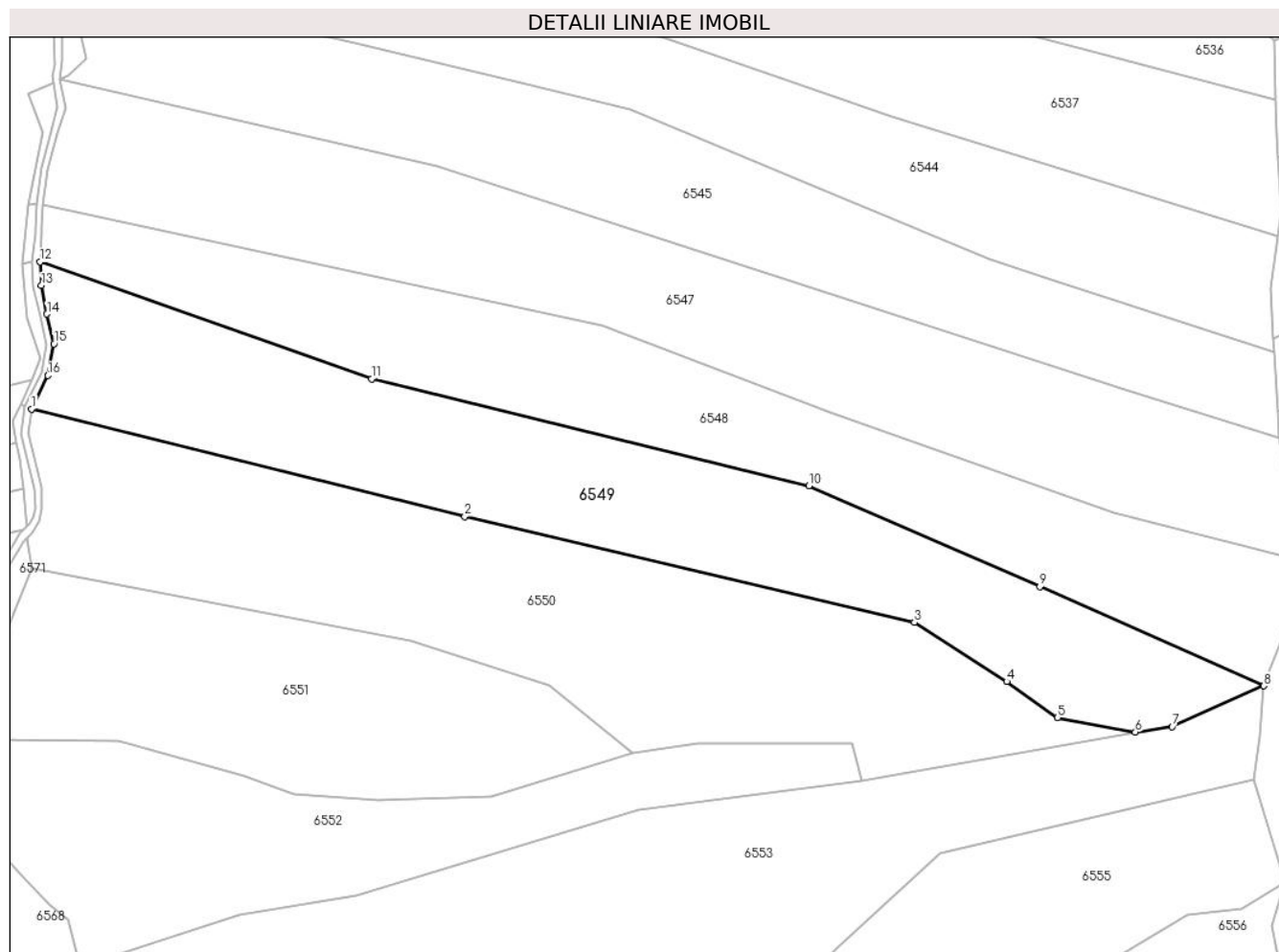
Inscrieri privind dezmembramintele dreptului de proprietate, drepturi reale de garanție și sarcini	Referințe
NU SUNT	

Anexa Nr. 1 La Partea I

Teren

Nr cadastral	Suprafața (mp)*	Observații / Referințe
	Din acte: 45.000 Masurata: 44.591	Diferenta de suprafata se regaseste la ID 6594

* Suprafața este determinată în planul de proiecție Stereo 70.



Date referitoare la teren

Crt	Categorie folosință	Intravilan	Suprafața (mp)	Tarla	Parcelă	Nr. topo	Observații / Referințe
1	padure	NU	44.591	U.P. II Mihaieni	UA 66B%	-	

Lungime Segmente

1) Valorile lungimilor segmentelor sunt obținute din proiecție în plan.

Punct început	X / Y	Punct sfârșit	X / Y	Lungime segment (** (m)
1	577.643,216 631.829,01	2	577.892,985 631.767,158	257.313
2	577.892,985 631.767,158	3	578.152,132 631.706,101	266.243
3	578.152,132 631.706,101	4	578.205,356 631.672,068	63.175
4	578.205,356 631.672,068	5	578.234,533 631.651,315	35.805

Punct început	X / Y	Punct sfârşit	X / Y	Lungime segment (** (m)
5	578.234,533 631.651,315	6	578.279,42 631.642,902	45.669
6	578.279,42 631.642,902	7	578.300,773 631.646,142	21.597
7	578.300,773 631.646,142	8	578.353,48 631.669,47	57.639
8	578.353,48 631.669,47	9	578.224,418 631.726,677	141.172
9	578.224,418 631.726,677	10	578.091,242 631.784,869	145.335
10	578.091,242 631.784,869	11	577.839,197 631.846,366	259.439
11	577.839,197 631.846,366	12	577.648,098 631.913,741	202.628
12	577.648,098 631.913,741	13	577.648,932 631.900,182	13.585
13	577.648,932 631.900,182	14	577.652,064 631.883,714	16.763
14	577.652,064 631.883,714	15	577.656,112 631.866,548	17.637
15	577.656,112 631.866,548	16	577.652,54 631.848,359	18.536
16	577.652,54 631.848,359	1	577.643,216 631.829,01	21.478

** Lungimile segmentelor sunt determinate în planul de proiecţie Stereo 70 şi sunt rotunjite la 1 milimetru.

*** Distanţa dintre puncte este formată din segmente cumulate ce sunt mai mici decât valoarea 1 milimetru.

**DATE DESPRE IMOBILUL NR. 6550**

Oficiul de Cadastru și Publicitate Imobiliară NEAMT
Biroul de Cadastru și Publicitate Imobiliară Targu-Neamt

A. Partea I. Descrierea imobilului

TEREN Extravilan

Adresa: Jud. Neamt, O.S.Pipirig,U.P.II Mihaieti,u.a.66B%,C%

Nr. Crt	Nr cadastral Nr. topografic	Suprafața* (mp)	Observații / Referințe
A1	51716	49.664	Sector cadastral:240 Teren neimprijmit;

B. Partea II. Proprietari și acte

Inscrieri privitoare la dreptul de proprietate și alte drepturi reale	Referințe
11677 / 21/05/2021	
Hotarare Judecatoreasca nr. Sentința civilă nr. 398, din 08/04/2021 emis de JUDECATORIA TARGU NEAMT;	
B3	Se radiază litigiul formulat în Dosar nr. 3429 / 321 / 2020 la Judecătoria Târgu Neamț de către reclamantii AMARIEI IULIANA și PAVEL MIHAI în contradictoriu cu pârâtul PELIN VASILE, având ca obiect rezoluțiune promisiune bilaterală de vânzare și obligația de a face notat cu încheierea nr. 25808/29.12.2020
	A1
13044 / 08/06/2021	
Act Notarial nr. Contract de vânzare aut nr. 805, din 08/06/2021 emis de NP Andronache Laura;	
B4	Intabulare, drept de PROPRIETATE, cu titlu de drept de cumpărare, dobandit prin Conventie, cota actuala 1/2, cota initiala 1/2
	1) AMARIEI IULIANA, bun propriu
B5	Intabulare, drept de PROPRIETATE, cu titlu de drept de cumpărare, dobandit prin Conventie, cota actuala 1/2, cota initiala 1/2
	1) PAVEL MIHAI, bun propriu

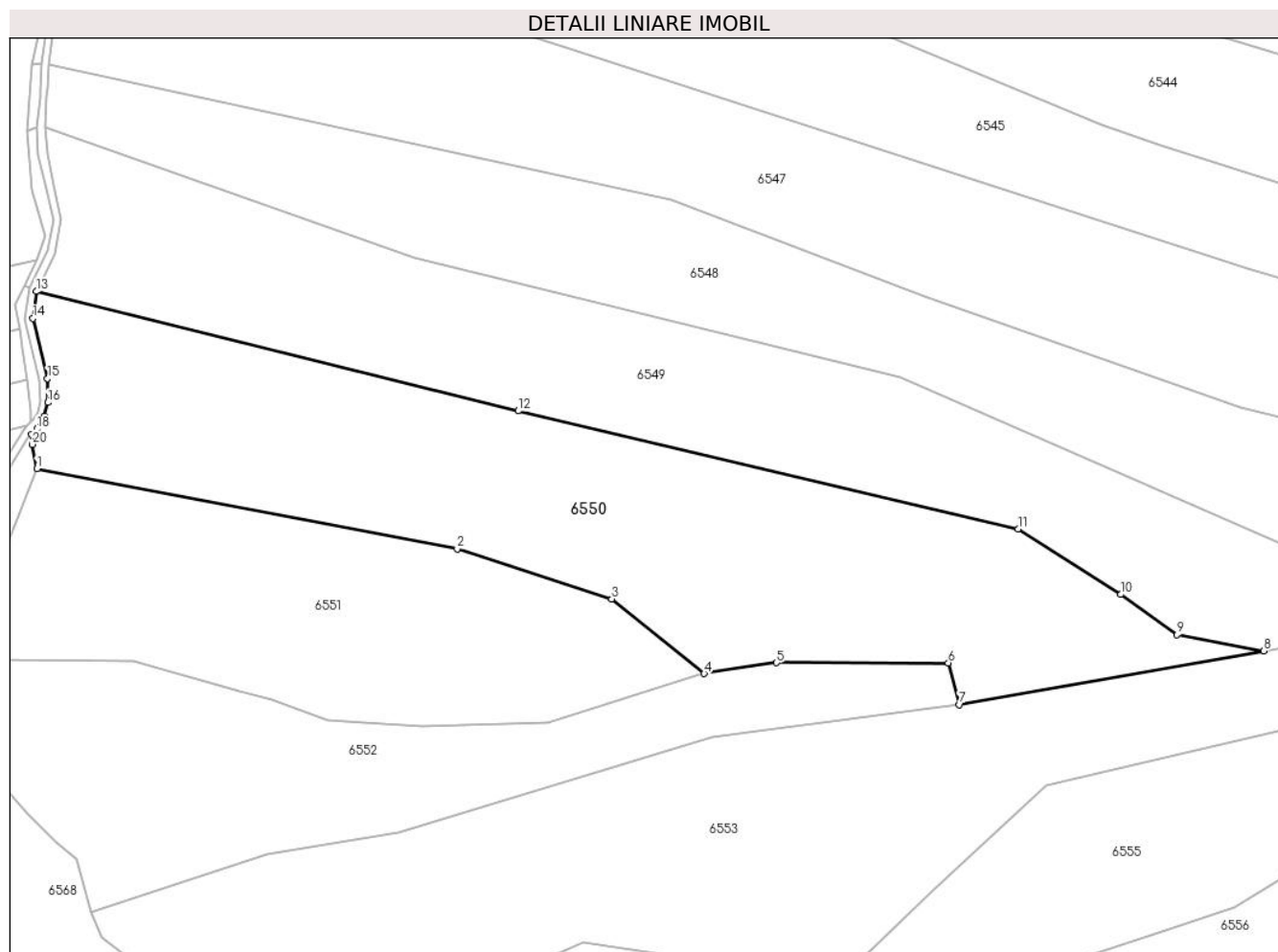
C. Partea III. SARCINI .

Inscrieri privind dezmembramintele dreptului de proprietate, drepturi reale de garanție și sarcini	Referințe
NU SUNT	

Anexa Nr. 1 La Partea I**Teren**

Nr cadastral	Suprafața (mp)*	Observații / Referințe
51716	49.664	

* Suprafața este determinată în planul de proiecție Stereo 70.

**Date referitoare la teren**

Crt	Categorie folosință	Intra vilan	Suprafața (mp)	Tarla	Parcelă	Nr. topo	Observații / Referințe
1	padure	NU	47.093	-	-	-	PV 1025/13.07.2012
2	padure	NU	2.571	-	-	-	

Lungime Segmente

1) Valorile lungimilor segmentelor sunt obținute din proiecție în plan.

Punct început	X / Y	Punct sfârșit	X / Y	Lungime segment (** (m)
1	577.643,522 631.737,211	2	577.861,406 631.695,7	221.803
2	577.861,406 631.695,7	3	577.941,57 631.669,798	84.245
3	577.941,57 631.669,798	4	577.989,367 631.631,062	61.523
4	577.989,367 631.631,062	5	578.026,945 631.636,731	38.003

Punct început	X / Y	Punct sfârșit	X / Y	Lungime segment (** (m)
5	578.026,945 631.636,731	6	578.115,966 631.636,666	89.021
6	578.115,966 631.636,666	7	578.121,673 631.615,096	22.312
7	578.121,673 631.615,096	8	578.279,42 631.642,902	160.179
8	578.279,42 631.642,902	9	578.234,533 631.651,315	45.669
9	578.234,533 631.651,315	10	578.205,356 631.672,068	35.805
10	578.205,356 631.672,068	11	578.152,132 631.706,101	63.175
11	578.152,132 631.706,101	12	577.892,985 631.767,158	266.243
12	577.892,985 631.767,158	13	577.643,216 631.829,01	257.313
13	577.643,216 631.829,01	14	577.641,439 631.815,04	14.083
14	577.641,439 631.815,04	15	577.649,077 631.783,935	32.029
15	577.649,077 631.783,935	16	577.649,283 631.771,519	12.418
16	577.649,283 631.771,519	17	577.647,517 631.764,476	7.261
17	577.647,517 631.764,476	18	577.643,706 631.757,755	7.726
18	577.643,706 631.757,755	19	577.640,811 631.754,93	4.045
19	577.640,811 631.754,93	20	577.641,038 631.749,872	5.063
20	577.641,038 631.749,872	1	577.643,522 631.737,211	12.902

** Lungimile segmentelor sunt determinate în planul de proiecție Stereo 70 și sunt rotunjite la 1 milimetru.

*** Distanța dintre puncte este formată din segmente cumulate ce sunt mai mici decât valoarea 1 milimetru.

**DATE DESPRE IMOBILUL NR. 6551**

Oficiul de Cadastru și Publicitate Imobiliară NEAMȚ
Biroul de Cadastru și Publicitate Imobiliară Targu-Neamt

A. Partea I. Descrierea imobilului

TEREN Extravilan

Adresa: Jud. Neamt, O.S.Pipirig,U.P.II Mihaieti,u.a.66B%

Nr. Crt	Nr cadastral Nr. topografic	Suprafața* (mp)	Observații / Referințe
A1	51714	30.000	Sector cadastral:240 Teren neimpregmuit;

B. Partea II. Proprietari și acte

Inscrieri privitoare la dreptul de proprietate și alte drepturi reale		Referințe
18734 / 25/08/2021		
Act Administrativ nr. Titlu de proprietate nr. 21915, din 03/06/2021 emis de CJPSDPAT NEAMȚ (act administrativ nr Certificat de deces nr. 22 din 13.04.1962, emis de Primăria Comunei Pipirig);		
B1	Intabulare, drept de PROPRIETATE, dobandit prin Reconstituire, cota actuala 1/1, cota initiala 1/1 1) DIACONU GHEORGHE 2) DIACONU IOANA 3) DIACONU VASILE 4) DIACONU IOAN , decedat 5) POPA IFTIMIA	A1

C. Partea III. SARCINI .

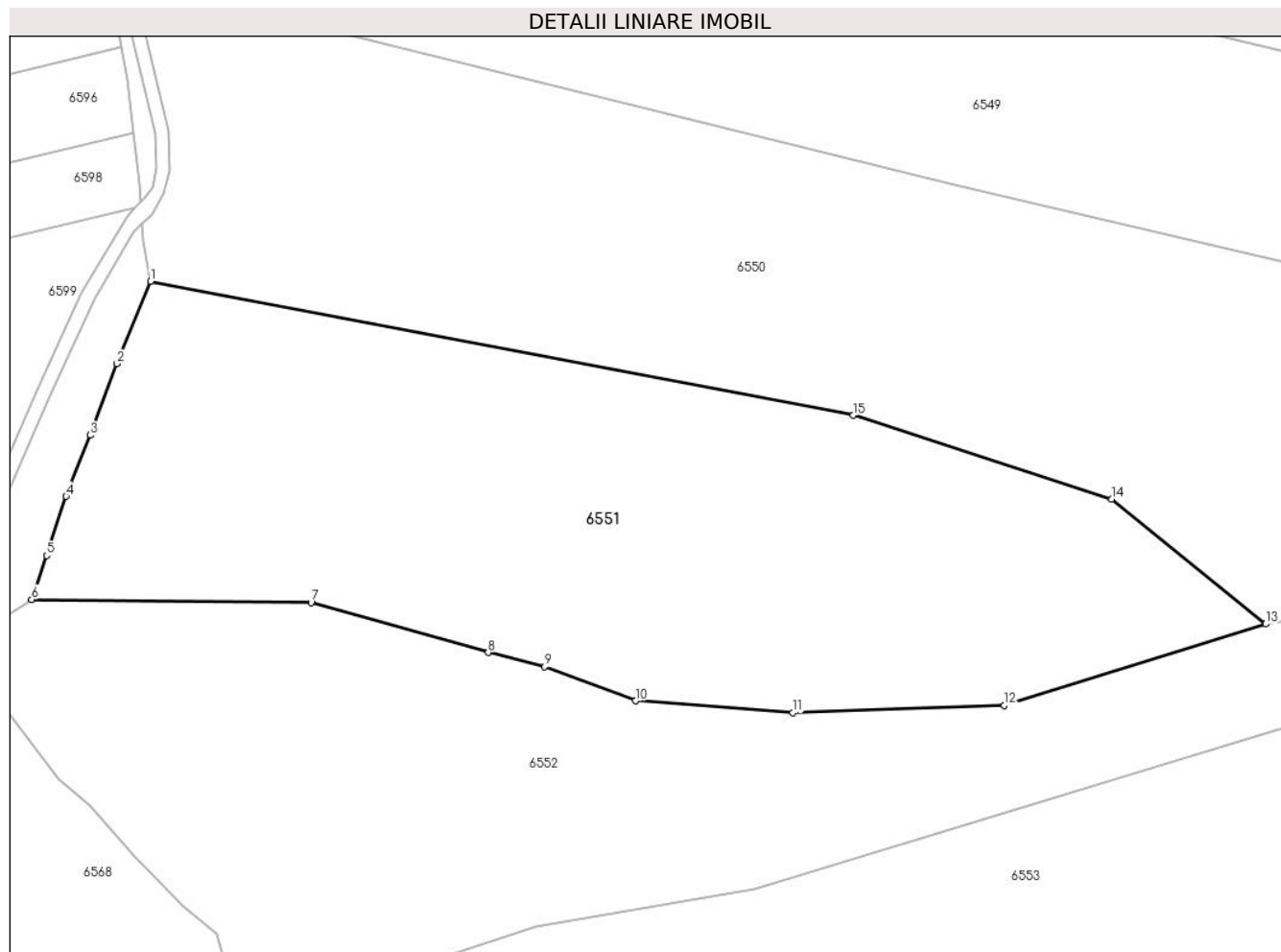
Inscrieri privind dezmembramintele dreptului de proprietate, drepturi reale de garanție și sarcini	Referințe
NU SUNT	

Anexa Nr. 1 La Partea I

Teren

Nr cadastral	Suprafața (mp)*	Observații / Referințe
51714	30.000	

* Suprafața este determinată în planul de proiecție Stereo 70.



Date referitoare la teren

Crt	Categorie folosință	Intravilan	Suprafața (mp)	Tarla	Parcelă	Nr. topo	Observații / Referințe
1	padure	NU	30.000	-	-	-	PV 1097/21.09.2012

Lungime Segmente

1) Valorile lungimilor segmentelor sunt obținute din proiecție în plan.

Punct început	X / Y	Punct sfârșit	X / Y	Lungime segment (** (m)
1	577.643,522 631.737,211	2	577.633,165 631.711,704	27.53
2	577.633,165 631.711,704	3	577.624,825 631.689,551	23.671
3	577.624,825 631.689,551	4	577.617,35 631.670,6	20.372
4	577.617,35 631.670,6	5	577.611,262 631.652,291	19.295
5	577.611,262 631.652,291	6	577.606,656 631.638,669	14.38

Punct început	X / Y	Punct sfârşit	X / Y	Lungime segment (** (m)
6	577.606,656 631.638,669	7	577.693,309 631.637,724	86.658
7	577.693,309 631.637,724	8	577.748,262 631.622,241	57.093
8	577.748,262 631.622,241	9	577.765,689 631.617,851	17.971
9	577.765,689 631.617,851	10	577.793,99 631.607,262	30.217
10	577.793,99 631.607,262	11	577.842,699 631.603,554	48.85
11	577.842,699 631.603,554	12	577.908,28 631.605,814	65.62
12	577.908,28 631.605,814	13	577.989,367 631.631,062	84.927
13	577.989,367 631.631,062	14	577.941,57 631.669,798	61.523
14	577.941,57 631.669,798	15	577.861,406 631.695,7	84.245
15	577.861,406 631.695,7	1	577.643,522 631.737,211	221.803

** Lungimile segmentelor sunt determinate în planul de proiecție Stereo 70 și sunt rotunjite la 1 milimetru.

*** Distanța dintre puncte este formată din segmente cumulate ce sunt mai mici decât valoarea 1 milimetru.

**DATE DESPRE IMOBILUL NR. 6552**

Oficiul de Cadastru și Publicitate Imobiliară NEAMT
Biroul de Cadastru și Publicitate Imobiliară Targu-Neamt

A. Partea I. Descrierea imobilului

TEREN Extravilan

Adresa: Jud. Neamt, O.S.Pipirig,U.P.II Mihaieti,u.a.66C%,B%

Nr. Crt	Nr cadastral Nr. topografic	Suprafața* (mp)	Observații / Referințe
A1	51713	30.000	Sector cadastral:240 Teren neimprejmuit;

B. Partea II. Proprietari și acte

Inscrieri privitoare la dreptul de proprietate și alte drepturi reale		Referințe
29662 / 21/12/2021		
Act Administrativ nr. TITLU DE PROPRIETATE nr. 22168, din 19/12/2021 emis de CJPSDPAT NEAMT;		
B1	Intabulare, drept de PROPRIETATE, dobandit prin Reconstituire, cota actuala 1/1, cota initiala 1/1	A1
	1) POPA ILIE 2) POPA VASILE 3) IVAN ANA 4) LUPU VÎRVARA 5) GRAMADĂ MARIA	

C. Partea III. SARCINI .

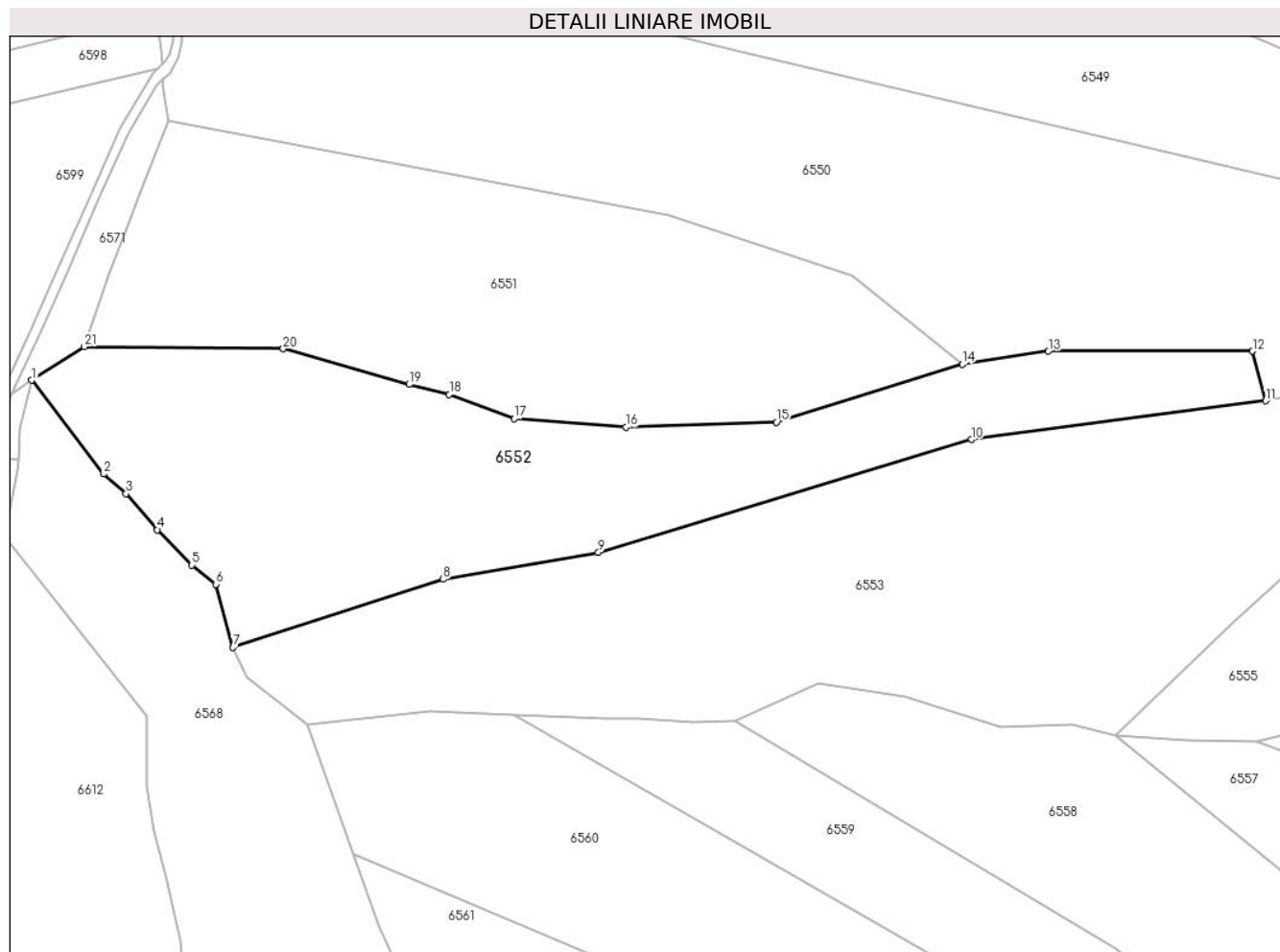
Inscrieri privind dezmembramintele dreptului de proprietate, drepturi reale de garanție și sarcini	Referințe
NU SUNT	

Anexa Nr. 1 La Partea I

Teren

Nr cadastral	Suprafața (mp)*	Observații / Referințe
51713	30.000	

* Suprafața este determinată în planul de proiecție Stereo 70.



Date referitoare la teren

Crt	Categorie folosință	Intravilan	Suprafața (mp)	Tarla	Parcelă	Nr. topo	Observații / Referințe
1	padure	NU	15.022	-	-	-	PV 1096/21.09.2012
2	padure	NU	14.978	-	-	-	

Lungime Segmente

1) Valorile lungimilor segmentelor sunt obținute din proiecție în plan.

Punct început	X / Y	Punct sfârșit	X / Y	Lungime segment (** (m))
1	577.583,633 631.624,07	2	577.615,042 631.583,238	51.515
3	577.624,732 631.574,693	4	577.638,462 631.558,929	20.905
5	577.653,526 631.543,556	6	577.663,999 631.535,171	13.416
7	577.671,462 631.507,659	8	577.763,043 631.537,388	96.285

Punct început	X / Y	Punct sfârșit	X / Y	Lungime segment (** (m))
2	577.615,042 631.583,238	3	577.624,732 631.574,693	12.919
4	577.638,462 631.558,929	5	577.653,526 631.543,556	21.523
6	577.663,999 631.535,171	7	577.671,462 631.507,659	28.506
8	577.763,043 631.537,388	9	577.830,739 631.549,094	68.701

Punct început	X / Y	Punct sfârșit	X / Y	Lungime segment (** (m)
9	577.830,739 631.549,094	10	577.993,32 631.598,257	169.852
11	578.121,673 631.615,096	12	578.115,966 631.636,666	22.312
13	578.026,945 631.636,731	14	577.989,367 631.631,062	38.003
15	577.908,28 631.605,814	16	577.842,699 631.603,554	65.62
17	577.793,99 631.607,262	18	577.765,689 631.617,851	30.217
19	577.748,262 631.622,241	20	577.693,309 631.637,724	57.093
21	577.606,656 631.638,669	1	577.583,633 631.624,07	27.261

Punct început	X / Y	Punct sfârșit	X / Y	Lungime segment (** (m)
10	577.993,32 631.598,257	11	578.121,673 631.615,096	129.453
12	578.115,966 631.636,666	13	578.026,945 631.636,731	89.021
14	577.989,367 631.631,062	15	577.908,28 631.605,814	84.927
16	577.842,699 631.603,554	17	577.793,99 631.607,262	48.85
18	577.765,689 631.617,851	19	577.748,262 631.622,241	17.971
20	577.693,309 631.637,724	21	577.606,656 631.638,669	86.658

** Lungimile segmentelor sunt determinate în planul de proiecție Stereo 70 și sunt rotunjite la 1 milimetru.

*** Distanța dintre puncte este formată din segmente cumulate ce sunt mai mici decât valoarea 1 milimetru.

**DATE DESPRE IMOBILUL NR. 6553**

Oficiul de Cadastru și Publicitate Imobiliară NEAMT
Biroul de Cadastru și Publicitate Imobiliară Targu-Neamt

A. Partea I. Descrierea imobilului

TEREN Extravilan

Adresa: Jud. Neamt

Nr. Crt	Nr cadastral Nr. topografic	Suprafața* (mp)	Observații / Referințe
A1		50.000	Sector cadastral:240 Teren neimpregmuit;

B. Partea II. Proprietari și acte

Inscrieri privitoare la dreptul de proprietate și alte drepturi reale		Referințe
/		
Act Administrativ nr. 1095, din 21/09/2012 emis de Primaria comunei Pipirig (CJSDPAT NEAMT NR.9422 / 10.04.2012, HCL NR.31 / 05.03.2012 + ANEXA);		
B1	Inscrierea provizorie, drept de PROPRIETATE, dobandit prin Lege, cota actuala 1/1, cota initiala 1/1 1) MARGHIOLU N MARIA 2) TEODOR N IOAN 3) SIMINA N ELIONORA 4) POPA N VÎRVARA 5) LAZĂR N DUMITRU	A1

C. Partea III. SARCINI .

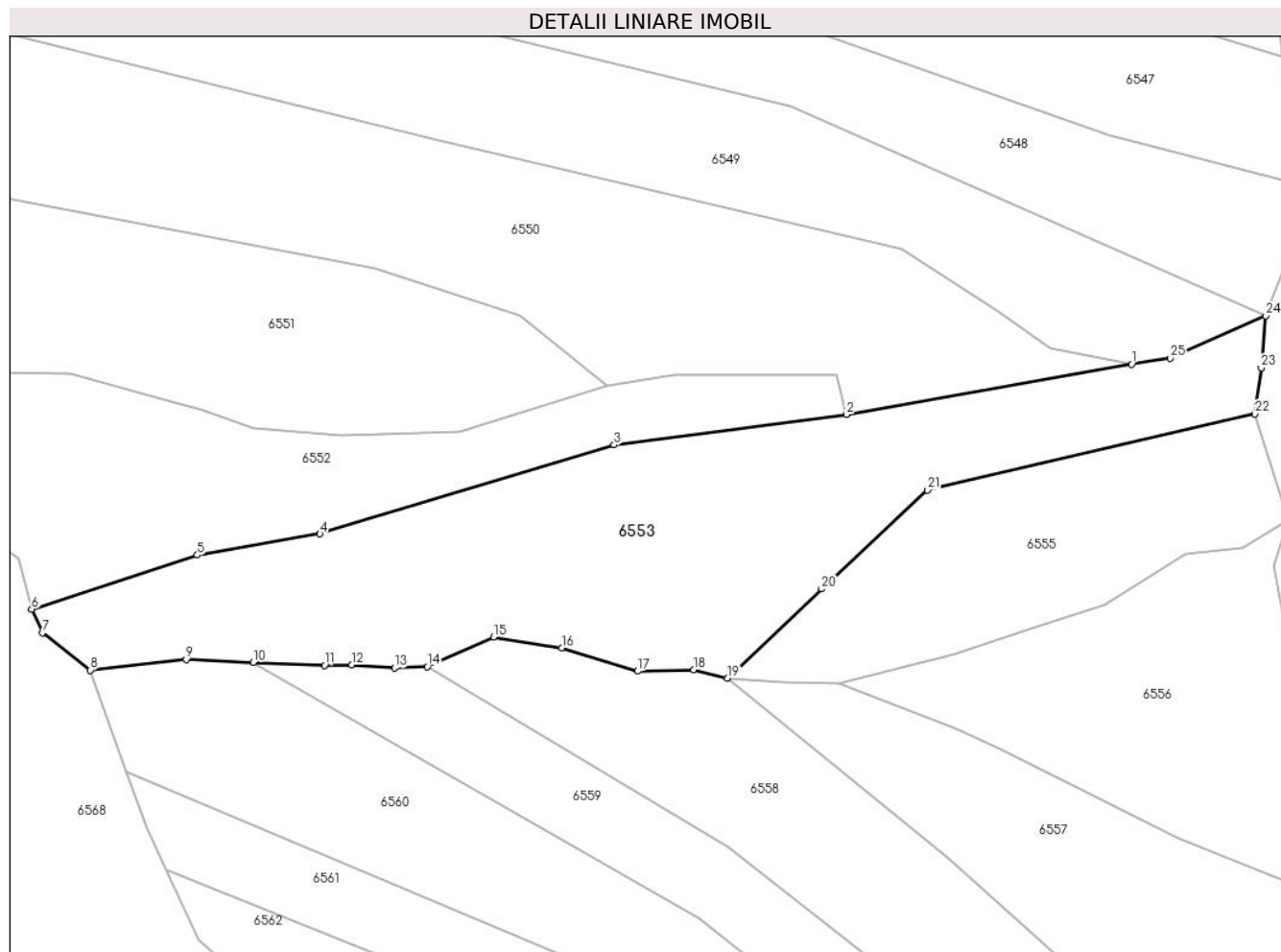
Inscrieri privind dezmembramintele dreptului de proprietate, drepturi reale de garanție și sarcini	Referințe
NU SUNT	

Anexa Nr. 1 La Partea I

Teren

Nr cadastral	Suprafața (mp)*	Observații / Referințe
	50.000	

* Suprafața este determinată în planul de proiecție Stereo 70.



Date referitoare la teren

Crt	Categorie folosință	Intravilan	Suprafața (mp)	Tarla	Parcelă	Nr. topo	Observații / Referințe
1	padure	NU	50.000	U.P. II Mihaieni	UA 66B%, 66C%	-	

Lungime Segmente

1) Valorile lungimilor segmentelor sunt obținute din proiecție în plan.

Punct început	X / Y	Punct sfârșit	X / Y	Lungime segment (** (m)
1	578.279,42 631.642,902	2	578.121,673 631.615,096	160.179
3	577.993,32 631.598,257	4	577.830,739 631.549,094	169.852
5	577.763,043 631.537,388	6	577.671,462 631.507,659	96.285
7	577.677,35 631.494,548	8	577.703,96 631.473,926	33.665
9	577.756,841 631.479,719	10	577.793,996 631.478,226	37.185

Punct început	X / Y	Punct sfârșit	X / Y	Lungime segment (** (m)
2	578.121,673 631.615,096	3	577.993,32 631.598,257	129.453
4	577.830,739 631.549,094	5	577.763,043 631.537,388	68.701
6	577.671,462 631.507,659	7	577.677,35 631.494,548	14.372
8	577.703,96 631.473,926	9	577.756,841 631.479,719	53.197
10	577.793,996 631.478,226	11	577.833,305 631.476,546	39.345

Punct început	X / Y	Punct sfârșit	X / Y	Lungime segment (** (m)
11	577.833,305 631.476,546	12	577.848,383 631.476,796	15.08
13	577.871,986 631.475,158	14	577.890,065 631.475,868	18.093
15	577.926,727 631.492,14	16	577.964,432 631.486,178	38.173
17	578.006,284 631.473,307	18	578.037,453 631.474,045	31.178
19	578.056,187 631.469,409	20	578.107,993 631.518,735	71.533
21	578.166,651 631.573,231	22	578.347,509 631.615,362	185.7
23	578.350,99 631.640,807	24	578.353,48 631.669,47	28.771
25	578.300,773 631.646,142	1	578.279,42 631.642,902	21.597

Punct început	X / Y	Punct sfârșit	X / Y	Lungime segment (** (m)
12	577.848,383 631.476,796	13	577.871,986 631.475,158	23.66
14	577.890,065 631.475,868	15	577.926,727 631.492,14	40.111
16	577.964,432 631.486,178	17	578.006,284 631.473,307	43.786
18	578.037,453 631.474,045	19	578.056,187 631.469,409	19.299
20	578.107,993 631.518,735	21	578.166,651 631.573,231	80.066
22	578.347,509 631.615,362	23	578.350,99 631.640,807	25.682
24	578.353,48 631.669,47	25	578.300,773 631.646,142	57.639

** Lungimile segmentelor sunt determinate în planul de proiecție Stereo 70 și sunt rotunjite la 1 milimetru.

*** Distanța dintre puncte este formată din segmente cumulate ce sunt mai mici decât valoarea 1 milimetru.

**DATE DESPRE IMOBILUL NR. 6554**

Oficiul de Cadastru și Publicitate Imobiliară NEAMT
Biroul de Cadastru și Publicitate Imobiliară Targu-Neamt

A. Partea I. Descrierea imobilului

TEREN Extravilan

Adresa: Jud. Neamt

Nr. Crt	Nr cadastral Nr. topografic	Suprafața* (mp)	Observații / Referințe
A1		21.630	Sector cadastral:240 Teren neimpregmuit;

B. Partea II. Proprietari și acte

Inscrieri privitoare la dreptul de proprietate și alte drepturi reale		Referințe
/		
Act Administrativ nr. 1328, din 10/01/2014 emis de Primaria comunei Pipirig (CJSDPAT NEAMT NR.9998 / 18.12.2013, HCL NR.42 / 03.09.2013 + ANEXA);		
B1	Inscrierea provizorie, drept de PROPRIETATE, dobandit prin Lege, cota actuala 1/1, cota initiala 1/1 1) DOLHESCU C GRIGORE 2) DOLHESCU C GHEORGHE 3) DOLHESCU C ION 4) DOCHIȚA C MARIA 5) MARCU C VERGINICA 6) DAVID C DUMITRINA	A1

C. Partea III. SARCINI .

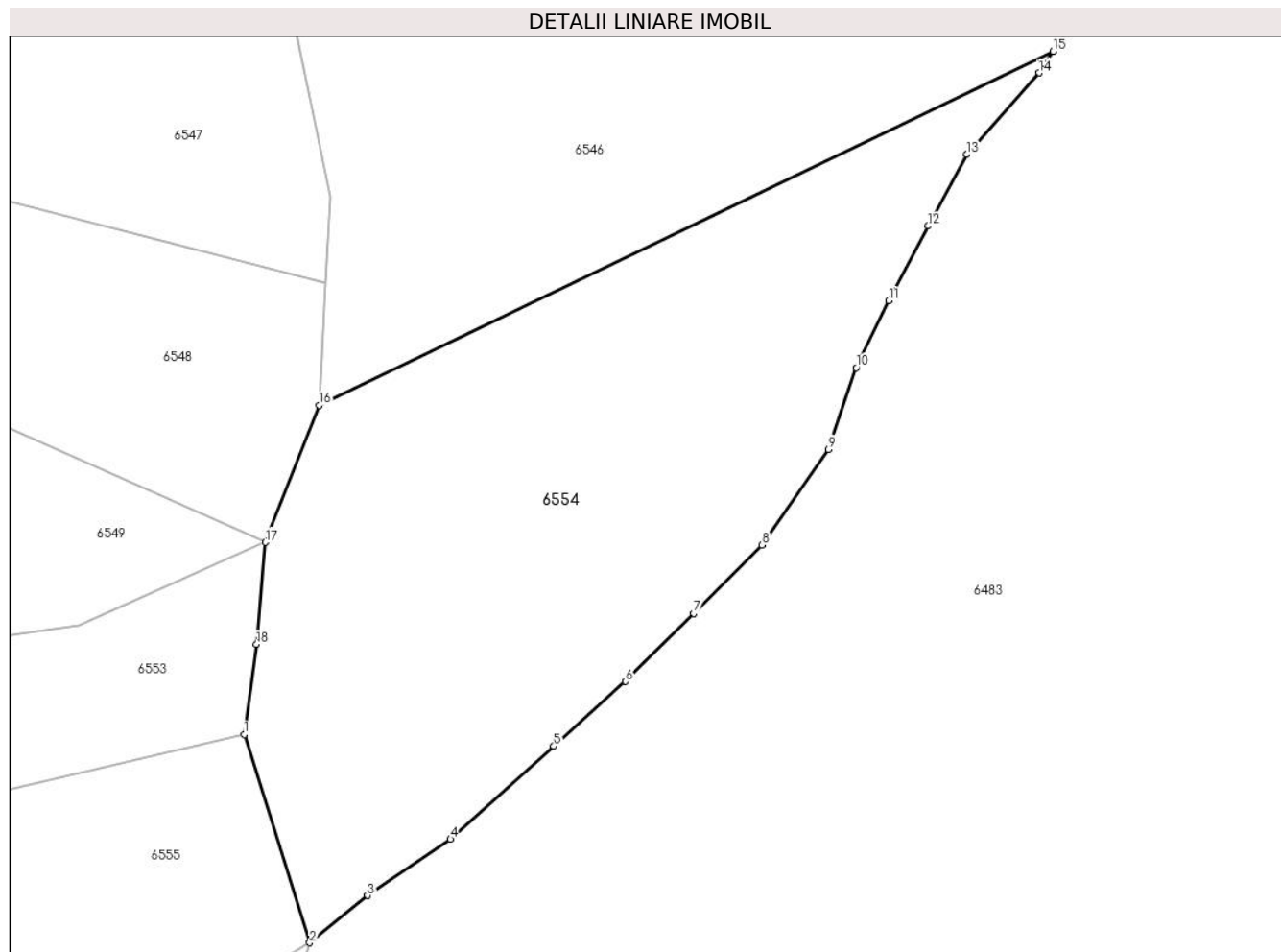
Inscrieri privind dezmembramintele dreptului de proprietate, drepturi reale de garanție și sarcini	Referințe
NU SUNT	

Anexa Nr. 1 La Partea I

Teren

Nr cadastral	Suprafața (mp)*	Observații / Referințe
	21.630	

* Suprafața este determinată în planul de proiecție Stereo 70.



Date referitoare la teren

Crt	Categorie folosință	Intravilan	Suprafața (mp)	Tarla	Parcelă	Nr. topo	Observații / Referințe
1	padure	NU	21.630	U.P. II Mihaieni	UA 64A%	-	

Lungime Segmente

1) Valorile lungimilor segmentelor sunt obținute din proiecție în plan.

Punct început	X / Y	Punct sfârșit	X / Y	Lungime segment (** (m)
1	578.347,509 631.615,362	2	578.365,986 631.556,671	61.531
2	578.365,986 631.556,671	3	578.382,336 631.569,94	21.057
3	578.382,336 631.569,94	4	578.405,691 631.585,853	28.261
4	578.405,691 631.585,853	5	578.434,872 631.612,023	39.197
5	578.434,872 631.612,023	6	578.455,113 631.630,307	27.276

Punct început	X / Y	Punct sfârșit	X / Y	Lungime segment (** (m)
6	578.455,113 631.630,307	7	578.474,274 631.649,456	27.089
7	578.474,274 631.649,456	8	578.493,621 631.668,748	27.322
8	578.493,621 631.668,748	9	578.512,338 631.695,685	32.801
9	578.512,338 631.695,685	10	578.520,167 631.718,674	24.286
10	578.520,167 631.718,674	11	578.529,321 631.737,584	21.009
11	578.529,321 631.737,584	12	578.540,444 631.758,619	23.795
12	578.540,444 631.758,619	13	578.551,307 631.778,757	22.881
13	578.551,307 631.778,757	14	578.571,78 631.801,763	30.796
14	578.571,78 631.801,763	15	578.575,748 631.807,822	7.243
15	578.575,748 631.807,822	16	578.368,623 631.708,113	229.875
16	578.368,623 631.708,113	17	578.353,48 631.669,47	41.504
17	578.353,48 631.669,47	18	578.350,99 631.640,807	28.771
18	578.350,99 631.640,807	1	578.347,509 631.615,362	25.682

** Lungimile segmentelor sunt determinate în planul de proiecție Stereo 70 și sunt rotunjite la 1 milimetru.

*** Distanța dintre puncte este formată din segmente cumulate ce sunt mai mici decât valoarea 1 milimetru.

**DATE DESPRE IMOBILUL NR. 6555**

Oficiul de Cadastru și Publicitate Imobiliară NEAMT
Biroul de Cadastru și Publicitate Imobiliară Targu-Neamt

A. Partea I. Descrierea imobilului

TEREN Extravilan

Adresa: Jud. Neamt

Nr. Crt	Nr cadastral Nr. topografic	Suprafața* (mp)	Observații / Referințe
A1		Din acte: 47.500 Masurata: 21.375	Sector cadastral:240 Teren neimprejmuit; Diferenta de suprafata se regaseste la ID 6556

B. Partea II. Proprietari și acte

Inscrieri privitoare la dreptul de proprietate și alte drepturi reale		Referințe
/		
Act Administrativ nr. 1094, din 21/09/2012 emis de Primaria comunei Pipirig (CJSDPAT NEAMT NR.9422 / 10.04.2012, HCL NR.31 / 05.03.2012 + ANEXA);		
B1	Inscrierea provizorie, drept de PROPRIETATE, dobandit prin Lege, cota actuala 1/1, cota initiala 1/1 1) MARGHIOLU N MARIA 2) TEODOR N IOAN 3) SIMINA N ELIONORA 4) POPA N VÍRVARA 5) LAZĂR N DUMITRU	A1

C. Partea III. SARCINI .

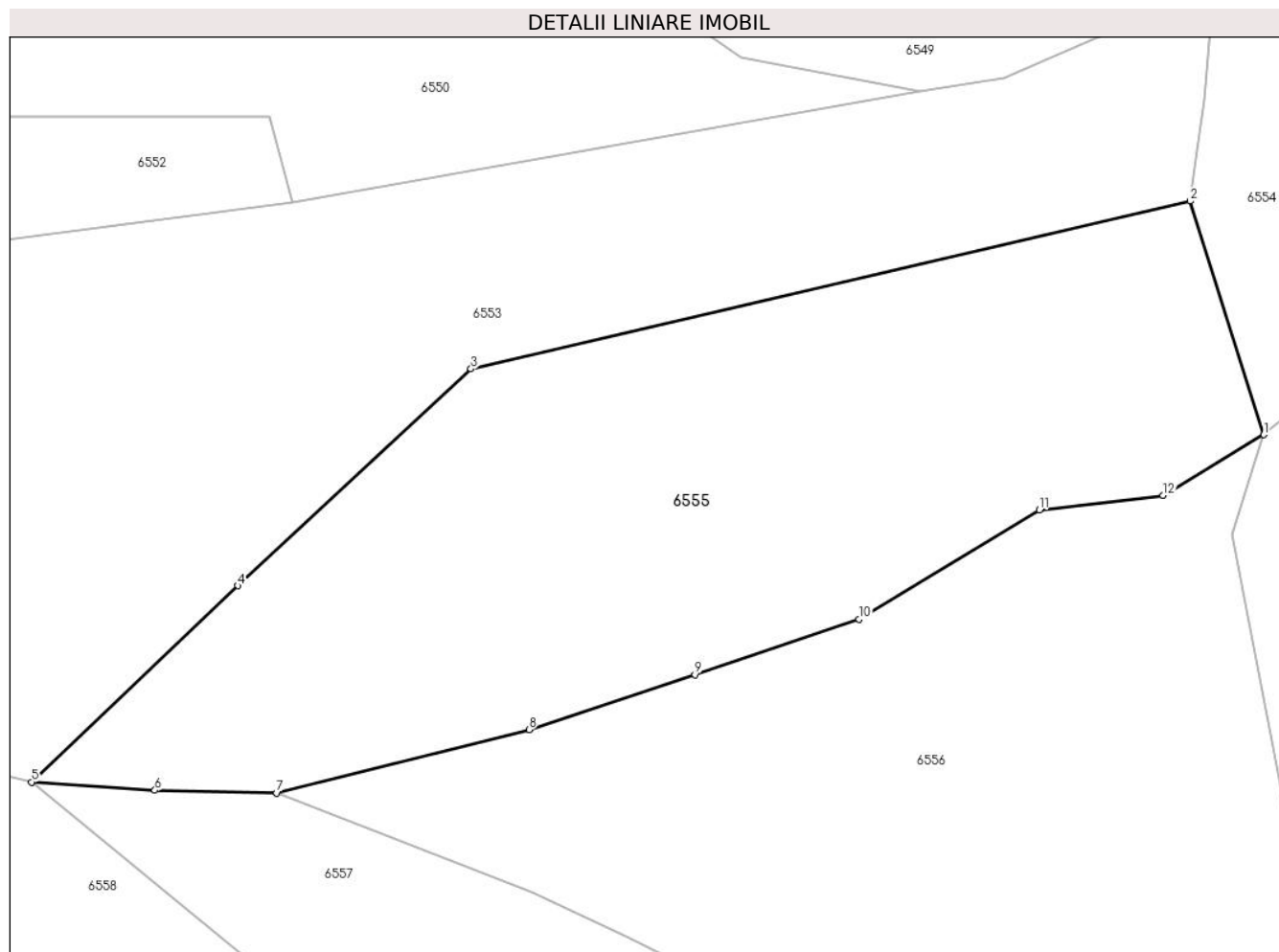
Inscrieri privind dezmembramintele dreptului de proprietate, drepturi reale de garanție și sarcini	Referințe
NU SUNT	

Anexa Nr. 1 La Partea I

Teren

Nr cadastral	Suprafața (mp)*	Observații / Referințe
	Din acte: 47.500 Masurata: 21.375	Diferenta de suprafata se regaseste la ID 6556

* Suprafața este determinată în planul de proiecție Stereo 70.



Date referitoare la teren

Crt	Categorie folosință	Intra vilan	Suprafața (mp)	Tarla	Parcelă	Nr. topo	Observații / Referințe
1	padure	NU	21.375	U.P. II Mihaieni	UA 66C%	-	

Lungime Segmente

1) Valorile lungimilor segmentelor sunt obținute din proiecție în plan.

Punct început	X / Y	Punct sfârșit	X / Y	Lungime segment (** (m)
1	578.365,986 631.556,671	2	578.347,509 631.615,362	61.531
2	578.347,509 631.615,362	3	578.166,651 631.573,231	185.7
3	578.166,651 631.573,231	4	578.107,993 631.518,735	80.066
4	578.107,993 631.518,735	5	578.056,187 631.469,409	71.533

Punct început	X / Y	Punct sfârșit	X / Y	Lungime segment (** (m)
5	578.056,187 631.469,409	6	578.087,179 631.467,335	31.061
6	578.087,179 631.467,335	7	578.117,817 631.466,664	30.645
7	578.117,817 631.466,664	8	578.181,268 631.482,563	65.413
8	578.181,268 631.482,563	9	578.222,972 631.496,363	43.928
9	578.222,972 631.496,363	10	578.264,209 631.510,288	43.525
10	578.264,209 631.510,288	11	578.309,572 631.537,779	53.043
11	578.309,572 631.537,779	12	578.340,68 631.541,426	31.321
12	578.340,68 631.541,426	1	578.365,986 631.556,671	29.543

** Lungimile segmentelor sunt determinate în planul de proiecție Stereo 70 și sunt rotunjite la 1 milimetru.

*** Distanța dintre puncte este formată din segmente cumulate ce sunt mai mici decât valoarea 1 milimetru.

**DATE DESPRE IMOBILUL NR. 6556**

Oficiul de Cadastru și Publicitate Imobiliară NEAMT
Biroul de Cadastru și Publicitate Imobiliară Targu-Neamt

A. Partea I. Descrierea imobilului

TEREN Extravilan

Adresa: Jud. Neamt

Nr. Crt	Nr cadastral Nr. topografic	Suprafața* (mp)	Observații / Referințe
A1		Din acte: 47.500 Masurata: 26.125	Sector cadastral:240 Teren neimprejmuit; Diferenta de suprafata se regaseste la ID 6555

B. Partea II. Proprietari și acte

Inscrieri privitoare la dreptul de proprietate și alte drepturi reale		Referințe
/		
Act Administrativ nr. 1094, din 21/09/2012 emis de Primaria comunei Pipirig (CJSDPAT NEAMT NR.9422 / 10.04.2012, HCL NR.31 / 05.03.2012 + ANEXA);		
B1	Inscrierea provizorie, drept de PROPRIETATE, dobandit prin Lege, cota actuala 1/1, cota initiala 1/1 1) MARGHIOLU N MARIA 2) TEODOR N IOAN 3) SIMINA N ELIONORA 4) POPA N VÍRVARA 5) LAZĂR N DUMITRU	A1

C. Partea III. SARCINI .

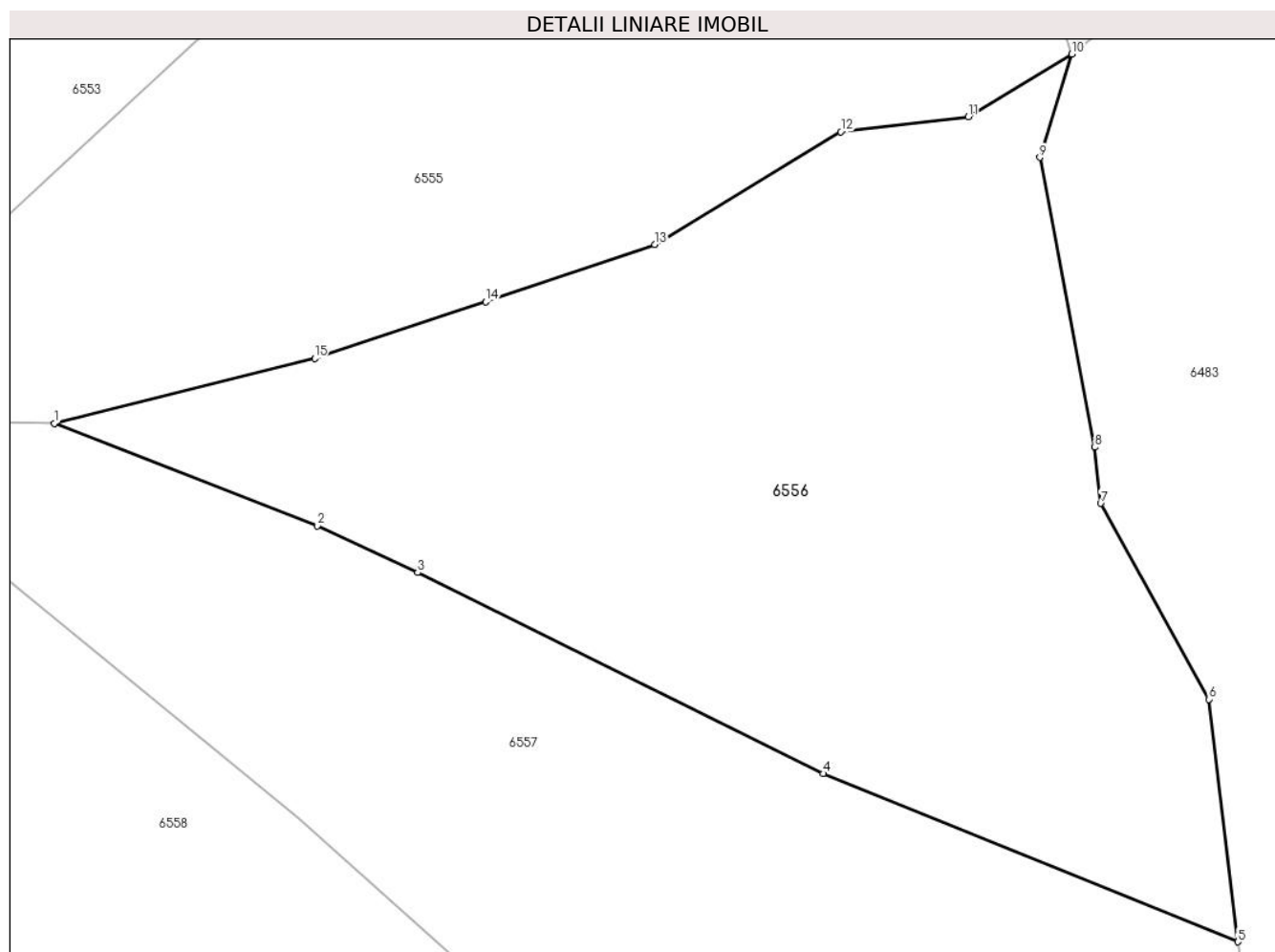
Inscrieri privind dezmembramintele dreptului de proprietate, drepturi reale de garanție și sarcini	Referințe
NU SUNT	

Anexa Nr. 1 La Partea I

Teren

Nr cadastral	Suprafața (mp)*	Observații / Referințe
	Din acte: 47.500 Masurata: 26.125	Diferenta de suprafata se regaseste la ID 6555

* Suprafața este determinată în planul de proiecție Stereo 70.



Date referitoare la teren

Crt	Categorie folosință	Intra vilan	Suprafața (mp)	Tarla	Parcelă	Nr. topo	Observații / Referințe
1	padure	NU	26.125	U.P. II Mihaieni	UA 67A%, 67B%	-	

Lungime Segmente

1) Valorile lungimilor segmentelor sunt obținute din proiecție în plan.

Punct început	X / Y	Punct sfârșit	X / Y	Lungime segment (** (m)
1	578.117,817 631.466,664	2	578.181,941 631.441,738	68.798
2	578.181,941 631.441,738	3	578.206,398 631.430,372	26.969
3	578.206,398 631.430,372	4	578.305,282 631.381,371	110.359
4	578.305,282 631.381,371	5	578.406,43 631.340,38	109.138

Punct început	X / Y	Punct sfârşit	X / Y	Lungime segment (** (m)
5	578.406,43 631.340,38	6	578.399,336 631.399,46	59.504
6	578.399,336 631.399,46	7	578.372,985 631.447,216	54.544
7	578.372,985 631.447,216	8	578.371,563 631.460,862	13.72
8	578.371,563 631.460,862	9	578.358,137 631.531,503	71.906
9	578.358,137 631.531,503	10	578.365,986 631.556,671	26.364
10	578.365,986 631.556,671	11	578.340,68 631.541,426	29.543
11	578.340,68 631.541,426	12	578.309,572 631.537,779	31.321
12	578.309,572 631.537,779	13	578.264,209 631.510,288	53.043
13	578.264,209 631.510,288	14	578.222,972 631.496,363	43.525
14	578.222,972 631.496,363	15	578.181,268 631.482,563	43.928
15	578.181,268 631.482,563	1	578.117,817 631.466,664	65.413

** Lungimile segmentelor sunt determinate în planul de proiecție Stereo 70 și sunt rotunjite la 1 milimetru.

*** Distanța dintre puncte este formată din segmente cumulate ce sunt mai mici decât valoarea 1 milimetru.

**DATE DESPRE IMOBILUL NR. 6557**

Oficiul de Cadastru și Publicitate Imobiliară NEAMT
Biroul de Cadastru și Publicitate Imobiliară Targu-Neamt

A. Partea I. Descrierea imobilului

TEREN Extravilan

Adresa: Jud. Neamt, O.S.Pipirig,U.P.II Mihaieti,u.a.67A%,C%

Nr. Crt	Nr cadastral Nr. topografic	Suprafața* (mp)	Observații / Referințe
A1	51644	30.000	Sector cadastral:240 Teren neimpregmuit;

B. Partea II. Proprietari și acte

Inscrieri privitoare la dreptul de proprietate și alte drepturi reale		Referințe
17599 / 10/09/2020		
Act Notarial nr. CERTIFICAT DE MOȘTENITOR SUPLIMENTAR nr. 133, din 08/09/2020 emis de NP ANDRONACHE Laura;		
B3	Intabulare, drept de PROPRIETATE- după defuncta RĂȘCANU MARIEA, dobandit prin Succesiune, cota actuala 1/7, cota initiala 1/7 1) POPA MARIA	A1
B5	Intabulare, drept de PROPRIETATE- după defuncta RĂȘCANU MARIEA, dobandit prin Succesiune, cota actuala 1/7, cota initiala 1/7 1) CONACHE ELENA	A1
B6	Intabulare, drept de PROPRIETATE- după defuncta RĂȘCANU MARIEA, dobandit prin Succesiune, cota actuala 1/7, cota initiala 1/7 1) BLAGA EVA	A1
Act Notarial nr. CONTRACT DE DONAȚIE aut. 3830, din 08/09/2020 emis de BIN TEODORESCU Mihaela;		
B9	Intabulare, drept de PROPRIETATE- dobandit prin Conventie, cota actuala 4/21, cota initiala 4/21 1) POPA MARIA	A1
B10	Intabulare, drept de PROPRIETATE- dobandit prin Conventie, cota actuala 4/21, cota initiala 4/21 1) CONACHE ELENA	A1
B11	Intabulare, drept de PROPRIETATE- dobandit prin Conventie, cota actuala 4/21, cota initiala 4/21 1) BLAGA EVA	A1

C. Partea III. SARCINI .

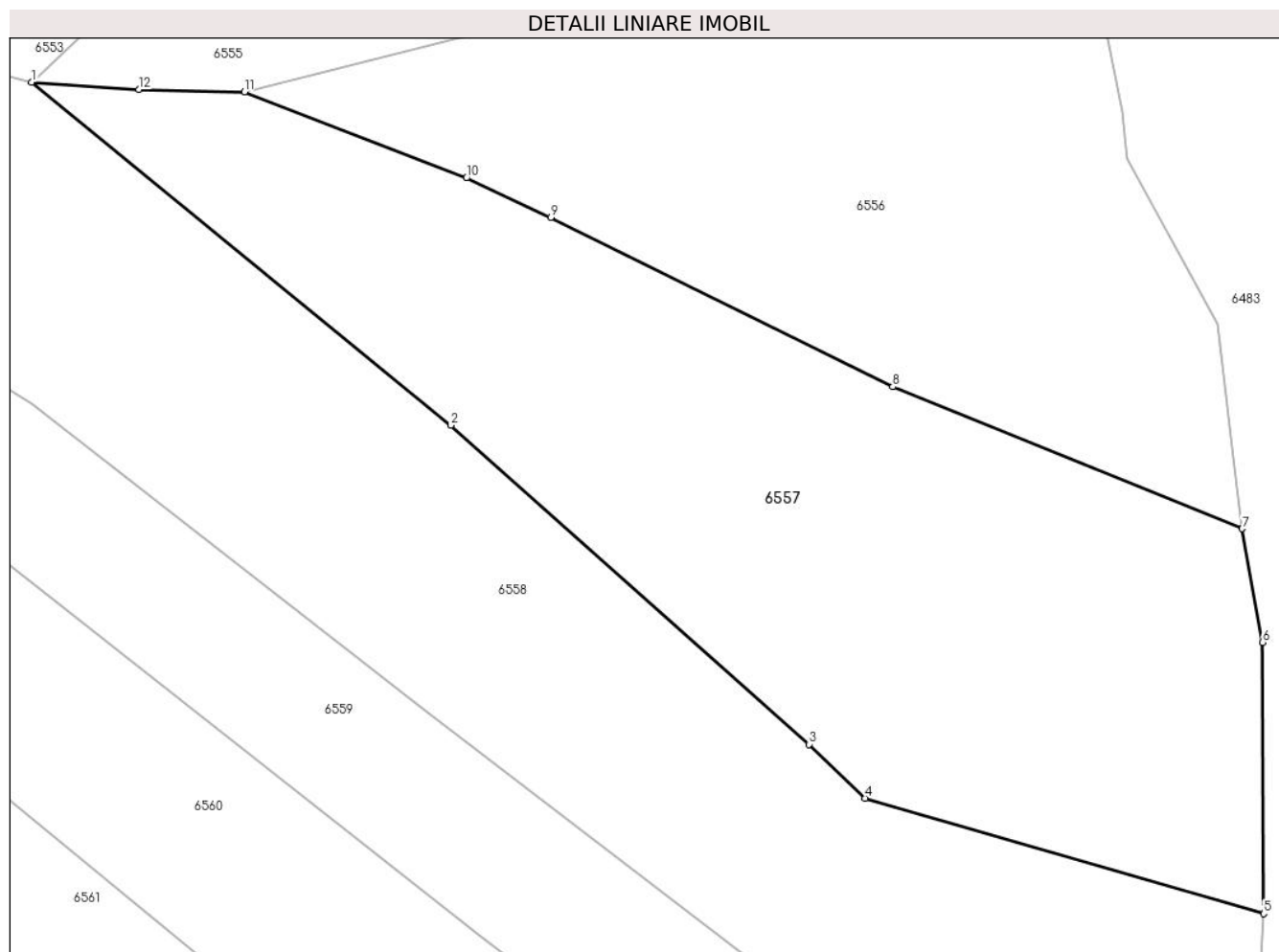
Inscrieri privind dezmembramintele dreptului de proprietate, drepturi reale de garanție și sarcini	Referințe
NU SUNT	

Anexa Nr. 1 La Partea I

Teren

Nr cadastral	Suprafața (mp)*	Observații / Referințe
51644	30.000	

* Suprafața este determinată în planul de proiecție Stereo 70.



Date referitoare la teren

Crt	Categorie folosință	Intravilan	Suprafața (mp)	Tarla	Parcelă	Nr. topo	Observații / Referințe
1	padure	NU	17.917	-	-	-	PV 1093/21.09.2012
2	padure	NU	12.083	-	-	-	

Lungime Segmente

1) Valorile lungimilor segmentelor sunt obținute din proiecție în plan.

Punct început	X / Y	Punct sfârșit	X / Y	Lungime segment (** (m))
1	578.056,187 631.469,409	2	578.177,474 631.370,307	156.626
2	578.177,474 631.370,307	3	578.281,14 631.278,007	138.802
3	578.281,14 631.278,007	4	578.297,298 631.262,452	22.429
4	578.297,298 631.262,452	5	578.412,629 631.229,054	120.069

Punct început	X / Y	Punct sfârșit	X / Y	Lungime segment (** (m)
5	578.412,629 631.229,054	6	578.412,252 631.307,503	78.45
6	578.412,252 631.307,503	7	578.406,43 631.340,38	33.389
7	578.406,43 631.340,38	8	578.305,282 631.381,371	109.138
8	578.305,282 631.381,371	9	578.206,398 631.430,372	110.359
9	578.206,398 631.430,372	10	578.181,941 631.441,738	26.969
10	578.181,941 631.441,738	11	578.117,817 631.466,664	68.798
11	578.117,817 631.466,664	12	578.087,179 631.467,335	30.645
12	578.087,179 631.467,335	1	578.056,187 631.469,409	31.061

** Lungimile segmentelor sunt determinate în planul de proiecție Stereo 70 și sunt rotunjite la 1 milimetru.

*** Distanța dintre puncte este formată din segmente cumulate ce sunt mai mici decât valoarea 1 milimetru.

**DATE DESPRE IMOBILUL NR. 6558**

Oficiul de Cadastru și Publicitate Imobiliară NEAMT
Biroul de Cadastru și Publicitate Imobiliară Targu-Neamt

A. Partea I. Descrierea imobilului

TEREN Extravilan

Adresa: Jud. Neamt, O.S.Pipirig,U.P.II Mihaieti,u.a.67A%,C%

Nr. Crt	Nr cadastral Nr. topografic	Suprafața* (mp)	Observații / Referințe
A1	51643	40.000	Sector cadastral:240 Teren neimprejmuit;

B. Partea II. Proprietari și acte

Inscrieri privitoare la dreptul de proprietate și alte drepturi reale		Referințe
1301 / 15/01/2018		
Act Administrativ nr. 19170 - titlu de proprietate, din 05/12/2017 emis de CJPSDPAT NEAMT;		
B1	Intabulare, drept de PROPRIETATE, dobandit prin Reconstituire, cota actuala 1/1, cota initiala 1/1	A1
	1) PARFICHI VEORICA 2) LĂCĂTUȘU EVA 3) URSU IOANA 4) ACHIȚEI ANA 5) CIUCĂNEL CRISTINA	

C. Partea III. SARCINI .


Inscrieri privind dezmembramintele dreptului de proprietate, drepturi reale de garanție și sarcini	Referințe
NU SUNT	

Anexa Nr. 1 La Partea I

Teren

Nr cadastral	Suprafața (mp)*	Observații / Referințe
51643	40.000	

* Suprafața este determinată în planul de proiecție Stereo 70.



Date referitoare la teren

Crt	Categorie folosință	Intra vilan	Suprafața (mp)	Tarla	Parcelă	Nr. topo	Observații / Referințe
1	padure	NU	27.728	-	-	-	PV 1092/21.09.2012
2	padure	NU	12.272	-	-	-	

Lungime Segmente

1) Valorile lungimilor segmentelor sunt obținute din proiecție în plan.

Punct început	X / Y	Punct sfârșit	X / Y	Lungime segment (** (m)
1	577.890,065 631.475,868	2	578.056,278 631.376,588	193.606
2	578.056,278 631.376,588	3	578.170,061 631.287,713	144.379
3	578.170,061 631.287,713	4	578.320,79 631.172,809	189.531
4	578.320,79 631.172,809	5	578.413,972 631.125,341	104.576

Punct început	X / Y	Punct sfârșit	X / Y	Lungime segment (** (m)
5	578.413,972 631.125,341	6	578.412,326 631.161,298	35.995
6	578.412,326 631.161,298	7	578.411,168 631.202,476	41.194
7	578.411,168 631.202,476	8	578.412,629 631.229,054	26.618
8	578.412,629 631.229,054	9	578.297,298 631.262,452	120.069
9	578.297,298 631.262,452	10	578.281,14 631.278,007	22.429
10	578.281,14 631.278,007	11	578.177,474 631.370,307	138.802
11	578.177,474 631.370,307	12	578.056,187 631.469,409	156.626
12	578.056,187 631.469,409	13	578.037,453 631.474,045	19.299
13	578.037,453 631.474,045	14	578.006,284 631.473,307	31.178
14	578.006,284 631.473,307	15	577.964,432 631.486,178	43.786
15	577.964,432 631.486,178	16	577.926,727 631.492,14	38.173
16	577.926,727 631.492,14	1	577.890,065 631.475,868	40.111

** Lungimile segmentelor sunt determinate în planul de proiecție Stereo 70 și sunt rotunjite la 1 milimetru.

*** Distanța dintre puncte este formată din segmente cumulate ce sunt mai mici decât valoarea 1 milimetru.

**DATE DESPRE IMOBILUL NR. 6559**

Oficiul de Cadastru și Publicitate Imobiliară NEAMT
Biroul de Cadastru și Publicitate Imobiliară Targu-Neamt

A. Partea I. Descrierea imobilului

TEREN Extravilan

Adresa: Jud. Neamt, O.S.Pipirig,U.P.II Mihaieti,u.a.67A%,C%

Nr. Crt	Nr cadastral Nr. topografic	Suprafața* (mp)	Observații / Referințe
A1	51642	30.000	Sector cadastral:240 Teren neimpregmuit;

B. Partea II. Proprietari și acte

Inscrieri privitoare la dreptul de proprietate și alte drepturi reale		Referințe
29565 / 20/12/2021		
Act Administrativ nr. TITLU DE PROPRIETATE nr. 22166, din 19/10/2021 emis de CJPSDPAT NEAMT (act administrativ nr CERIFICAT DE DECES nr 81 din 16.06.2011, emis de PRIMARIA TG NEAMT;act administrativ nr CERTIFICAT DE DECES nr. 38 din 12.08.1983, emis de PRIMARIA PIPIRIG);		
B1	Intabulare, drept de PROPRIETATE, dobandit prin Reconstituire, cota actuala 1/1, cota initiala 1/1	A1
	1) AMARIȚEI GH MARIA 2) CIOCANARIU MARIA 3) ȚÂRDEA IOSEF 4) ȚÎRDEA DUMITRU 5) AOANEI ANA 6) ADUMITROI NASTASIA, decedată	

C. Partea III. SARCINI .

Inscrieri privind dezmembramintele dreptului de proprietate, drepturi reale de garanție și sarcini	Referințe
NU SUNT	

Anexa Nr. 1 La Partea I

Teren

Nr cadastral	Suprafața (mp)*	Observații / Referințe
51642	30.000	

* Suprafața este determinată în planul de proiecție Stereo 70.



Date referitoare la teren

Crt	Categorie folosință	Intravilan	Suprafața (mp)	Tarla	Parcelă	Nr. topo	Observații / Referințe
1	padure	NU	20.009	-	-	-	PV 1091/21.09.2012
2	padure	NU	9.991	-	-	-	

Lungime Segmente

1) Valorile lungimilor segmentelor sunt obținute din proiecție în plan.

Punct început	X / Y	Punct sfârșit	X / Y	Lungime segment (** (m)
1	577.793,996 631.478,226	2	578.040,393 631.337,256	283.873
2	578.040,393 631.337,256	3	578.185,95 631.222,393	185.419
3	578.185,95 631.222,393	4	578.405,869 631.061,056	272.753
4	578.405,869 631.061,056	5	578.409,832 631.067,749	7.778

Punct început	X / Y	Punct sfârșit	X / Y	Lungime segment (** (m)
5	578.409,832 631.067,749	6	578.411,06 631.085,225	17.519
6	578.411,06 631.085,225	7	578.413,972 631.125,341	40.222
7	578.413,972 631.125,341	8	578.320,79 631.172,809	104.576
8	578.320,79 631.172,809	9	578.170,061 631.287,713	189.531
9	578.170,061 631.287,713	10	578.056,278 631.376,588	144.379
10	578.056,278 631.376,588	11	577.890,065 631.475,868	193.606
11	577.890,065 631.475,868	12	577.871,986 631.475,158	18.093
12	577.871,986 631.475,158	13	577.848,383 631.476,796	23.66
13	577.848,383 631.476,796	14	577.833,305 631.476,546	15.08
14	577.833,305 631.476,546	1	577.793,996 631.478,226	39.345

** Lungimile segmentelor sunt determinate în planul de proiecție Stereo 70 și sunt rotunjite la 1 milimetru.

*** Distanța dintre puncte este formată din segmente cumulate ce sunt mai mici decât valoarea 1 milimetru.

**DATE DESPRE IMOBILUL NR. 6560**

Oficiul de Cadastru și Publicitate Imobiliară NEAMT
Biroul de Cadastru și Publicitate Imobiliară Targu-Neamt

A. Partea I. Descrierea imobilului

TEREN Extravilan

Adresa: Jud. Neamt, O.S.Pipirig,U.P.II Mihaieti,u.a.67A%,C%

Nr. Crt	Nr cadastral Nr. topografic	Suprafața* (mp)	Observații / Referințe
A1	51641	50.000	Sector cadastral:240 Teren neimprejmuit;

B. Partea II. Proprietari și acte

Inscrieri privitoare la dreptul de proprietate și alte drepturi reale	Referințe
7611 / 01/04/2021	
Act Administrativ nr. Titlu de proprietate nr. 21807, din 23/02/2021 emis de CJPSDPAT NEAMT;	
B1	A1
Intabulare, drept de PROPRIETATE, dobandit prin Reconstituire, cota actuala 1/1, cota initiala 1/1	
1) GALBAZĂ MARIA 2) ANUȚEI DUMITRU 3) ANUȚEI VASILE 4) ANUȚEI NECULAI 5) BRATU ANA	

C. Partea III. SARCINI .

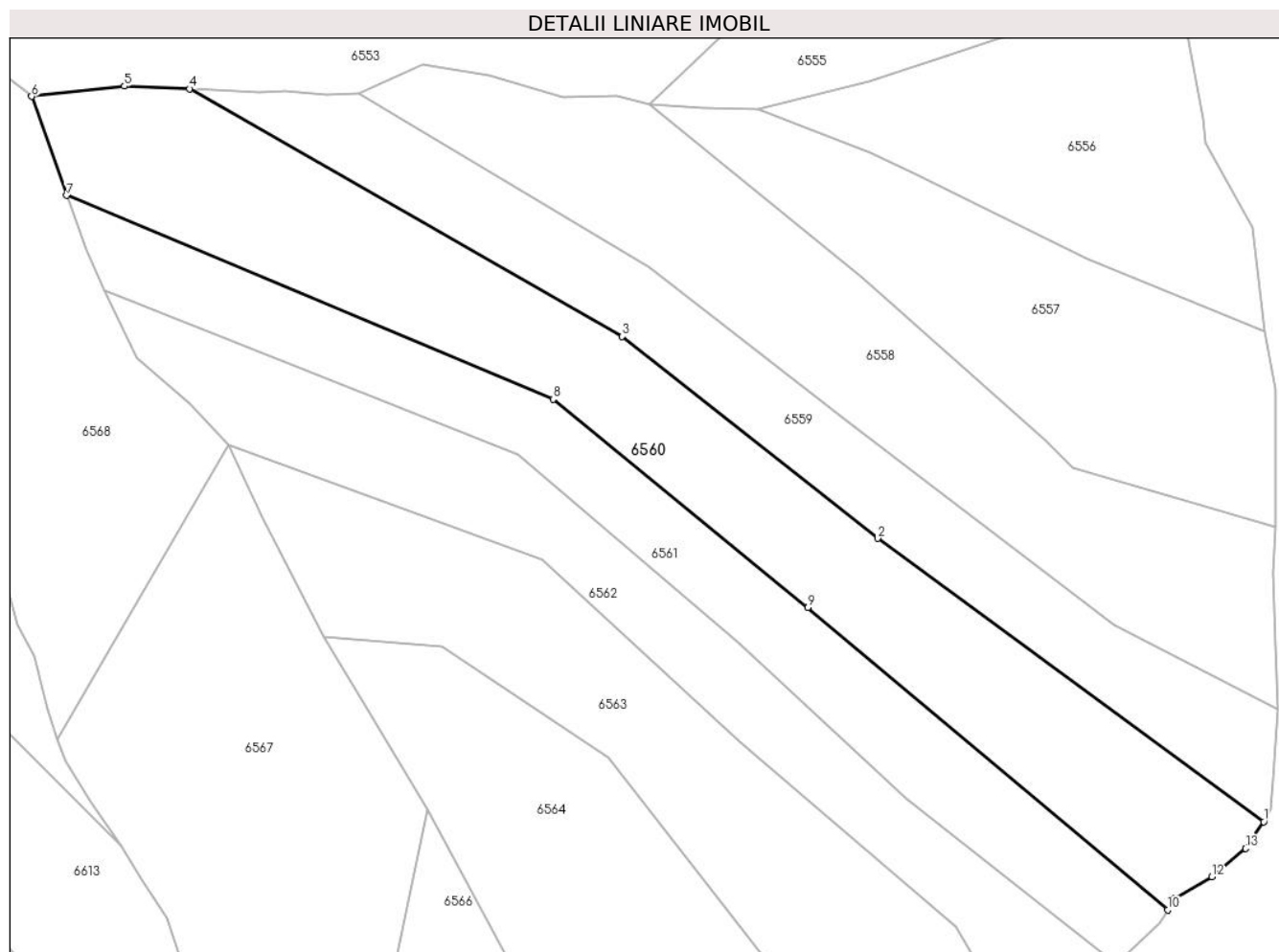
Inscrieri privind dezmembramintele dreptului de proprietate, drepturi reale de garanție și sarcini	Referințe
NU SUNT	

Anexa Nr. 1 La Partea I

Teren

Nr cadastral	Suprafața (mp)*	Observații / Referințe
51641	50.000	

* Suprafața este determinată în planul de proiecție Stereo 70.



Date referitoare la teren

Crt	Categorie folosință	Intravilan	Suprafața (mp)	Tarla	Parcelă	Nr. topo	Observații / Referințe
1	padure	NU	36.159	-	-	-	PV 1090/21.09.2012
2	padure	NU	13.841	-	-	-	

Lungime Segmente

1) Valorile lungimilor segmentelor sunt obținute din proiecție în plan.

Punct început	X / Y	Punct sfârșit	X / Y	Lungime segment (** (m)
1	578.405,869 631.061,056	2	578.185,95 631.222,393	272.753
2	578.185,95 631.222,393	3	578.040,393 631.337,256	185.419
3	578.040,393 631.337,256	4	577.793,996 631.478,226	283.873
4	577.793,996 631.478,226	5	577.756,841 631.479,719	37.185

Punct început	X / Y	Punct sfârşit	X / Y	Lungime segment (** (m)
5	577.756,841 631.479,719	6	577.703,96 631.473,926	53.197
6	577.703,96 631.473,926	7	577.723,963 631.417,527	59.841
7	577.723,963 631.417,527	8	578.001,01 631.301,554	300.341
8	578.001,01 631.301,554	9	578.146,091 631.182,968	187.38
9	578.146,091 631.182,968	10	578.351,1 631.010,901	267.649
10	578.351,1 631.010,901	11	578.355,123 631.017,117	7.404
11	578.355,123 631.017,117	12	578.376,305 631.029,771	24.674
12	578.376,305 631.029,771	13	578.395,604 631.045,761	25.063
13	578.395,604 631.045,761	1	578.405,869 631.061,056	18.42

** Lungimile segmentelor sunt determinate în planul de proiecție Stereo 70 și sunt rotunjite la 1 milimetru.

*** Distanța dintre puncte este formată din segmente cumulate ce sunt mai mici decât valoarea 1 milimetru.

**DATE DESPRE IMOBILUL NR. 6561**

Oficiul de Cadastru și Publicitate Imobiliară NEAMT
Biroul de Cadastru și Publicitate Imobiliară Targu-Neamt

A. Partea I. Descrierea imobilului

TEREN Extravilan

Adresa: Jud. Neamt, O.S.Pipirig,U.P.II Mihaieti,u.a.67A%,C%

Nr. Crt	Nr cadastral Nr. topografic	Suprafața* (mp)	Observații / Referințe
A1	51640	30.000	Sector cadastral:240 Teren neimprejmuit;

B. Partea II. Proprietari și acte

Inscrieri privitoare la dreptul de proprietate și alte drepturi reale		Referințe
29572 / 20/12/2021		
Act Administrativ nr. TITLU DE PROPRIETATE nr. 22169, din 20/10/2021 emis de CJPSDPAT NEAMT (act administrativ nr CERTIFICAT DE DECES nr. 50 din 25.12.1982, emis de PRIMARIA PIPIRIG);		
B1	Intabulare, drept de PROPRIETATE, dobandit prin Reconstituire, cota actuala 1/1, cota initiala 1/1	A1
	1) POPA GHEORGHE 2) POPA-VRÎNCIANU LIVIU 3) POPA AURICA 4) POPA NICOLAE - OVIDIU 5) POPA MIHAI	

C. Partea III. SARCINI .

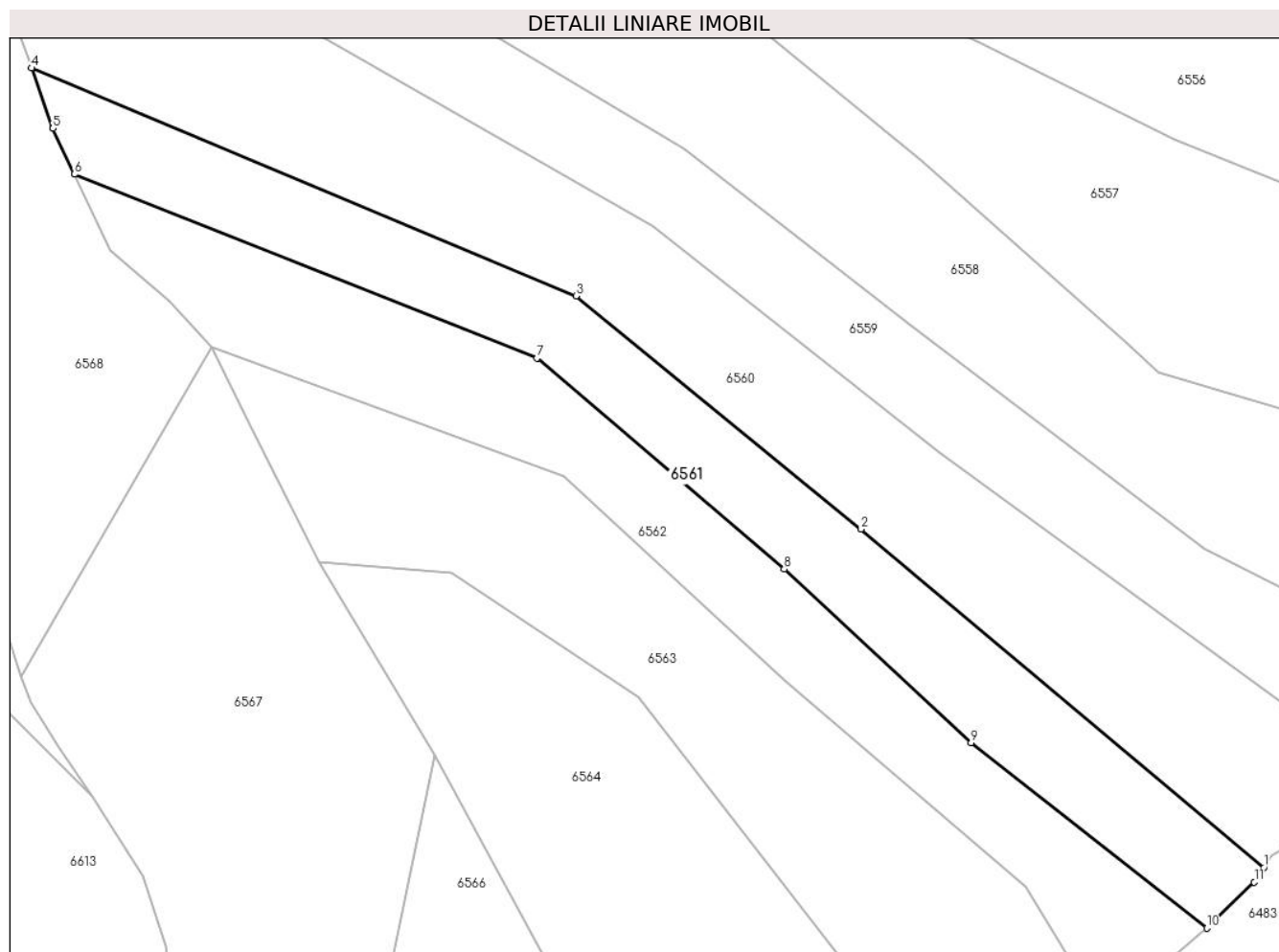
Inscrieri privind dezmembramintele dreptului de proprietate, drepturi reale de garanție și sarcini	Referințe
NU SUNT	

Anexa Nr. 1 La Partea I

Teren

Nr cadastral	Suprafața (mp)*	Observații / Referințe
51640	30.000	

* Suprafața este determinată în planul de proiecție Stereo 70.



Date referitoare la teren

Crt	Categorie folosință	Intravilan	Suprafața (mp)	Tarla	Parcelă	Nr. topo	Observații / Referințe
1	padure	NU	22.423	-	-	-	PV 1089/21.09.2012
2	padure	NU	7.577	-	-	-	

Lungime Segmente

1) Valorile lungimilor segmentelor sunt obținute din proiecție în plan.

Punct început	X / Y	Punct sfârșit	X / Y	Lungime segment (** (m)
1	578.351,1 631.010,901	2	578.146,091 631.182,968	267.649
2	578.146,091 631.182,968	3	578.001,01 631.301,554	187.38
3	578.001,01 631.301,554	4	577.723,963 631.417,527	300.341
4	577.723,963 631.417,527	5	577.734,86 631.386,804	32.598

Punct început	X / Y	Punct sfârșit	X / Y	Lungime segment (** (m)
5	577.734,86 631.386,804	6	577.745,674 631.363,495	25.695
6	577.745,674 631.363,495	7	577.981,171 631.270,034	253.365
7	577.981,171 631.270,034	8	578.106,977 631.162,622	165.422
8	578.106,977 631.162,622	9	578.202,158 631.074,314	129.837
9	578.202,158 631.074,314	10	578.322,098 630.980,14	152.494
10	578.322,098 630.980,14	11	578.346,268 631.003,434	33.568
11	578.346,268 631.003,434	1	578.351,1 631.010,901	8.894

** Lungimile segmentelor sunt determinate în planul de proiecție Stereo 70 și sunt rotunjite la 1 milimetru.

*** Distanța dintre puncte este formată din segmente cumulate ce sunt mai mici decât valoarea 1 milimetru.

**DATE DESPRE IMOBILUL NR. 6562**

Oficiul de Cadastru și Publicitate Imobiliară NEAMT
Biroul de Cadastru și Publicitate Imobiliară Targu-Neamt

A. Partea I. Descrierea imobilului

TEREN Extravilan

Adresa: Jud. Neamt

Nr. Crt	Nr cadastral Nr. topografic	Suprafața* (mp)	Observații / Referințe
A1		30.000	Sector cadastral:240 Teren neimpregmuit;

B. Partea II. Proprietari și acte

Inscrieri privitoare la dreptul de proprietate și alte drepturi reale		Referințe
/		
Act Administrativ nr. 1088, din 21/09/2012 emis de Primaria comunei Pipirig (CJSDPAT NEAMT NR.9422 / 10.04.2012, HCL NR.31 / 05.03.2012 + ANEXA);		
B1	Inscrierea provizorie, drept de PROPRIETATE, dobandit prin Lege, cota actuala 1/1, cota initiala 1/1 1) TRIFAN N ANETA	A1

C. Partea III. SARCINI .

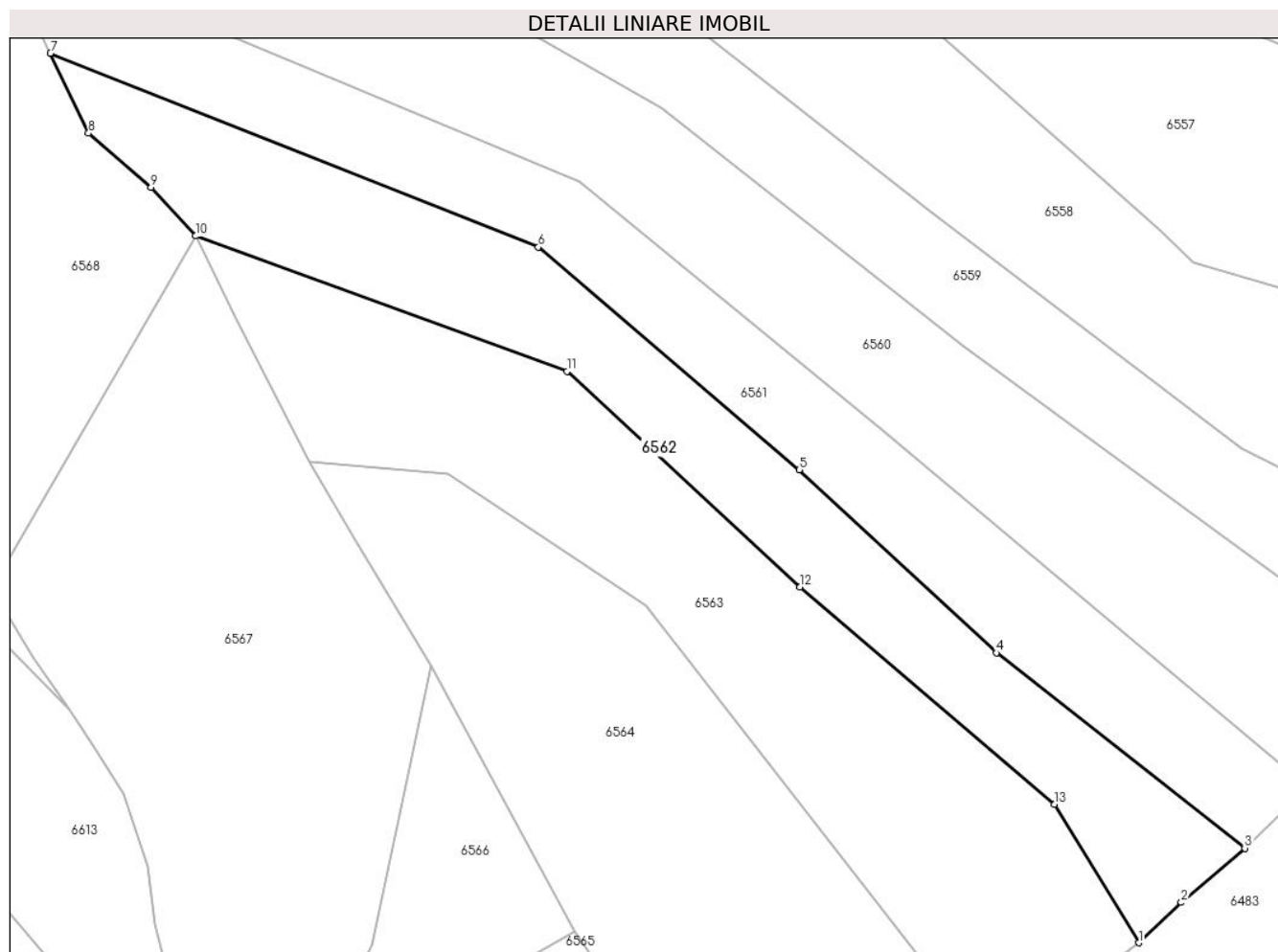
Inscrieri privind dezmembramintele dreptului de proprietate, drepturi reale de garanție și sarcini	Referințe
NU SUNT	

Anexa Nr. 1 La Partea I

Teren

Nr cadastral	Suprafața (mp)*	Observații / Referințe
	30.000	

* Suprafața este determinată în planul de proiecție Stereo 70.



Date referitoare la teren

Crt	Categorie folosință	Intravilan	Suprafața (mp)	Tarla	Parcelă	Nr. topo	Observații / Referințe
1	padure	NU	30.000	U.P. II Mihaieni	UA 67A%, 67C%	-	

Lungime Segmente

1) Valorile lungimilor segmentelor sunt obținute din proiecție în plan.

Punct început	X / Y	Punct sfârșit	X / Y	Lungime segment (** (m)
1	578.270,883 630.934,52	2	578.291,409 630.953,958	28.269
2	578.291,409 630.953,958	3	578.322,098 630.980,14	40.34
3	578.322,098 630.980,14	4	578.202,158 631.074,314	152.494
4	578.202,158 631.074,314	5	578.106,977 631.162,622	129.837
5	578.106,977 631.162,622	6	577.981,171 631.270,034	165.422

Punct început	X / Y	Punct sfârșit	X / Y	Lungime segment (** (m)
6	577.981,171 631.270,034	7	577.745,674 631.363,495	253.365
7	577.745,674 631.363,495	8	577.764,028 631.324,972	42.672
8	577.764,028 631.324,972	9	577.794,226 631.298,776	39.977
9	577.794,226 631.298,776	10	577.815,801 631.275,385	31.822
10	577.815,801 631.275,385	11	577.994,894 631.210,115	190.616
11	577.994,894 631.210,115	12	578.107,46 631.106,206	153.193
12	578.107,46 631.106,206	13	578.230,286 631.001,327	161.511
13	578.230,286 631.001,327	1	578.270,883 630.934,52	78.175

** Lungimile segmentelor sunt determinate în planul de proiecție Stereo 70 și sunt rotunjite la 1 milimetru.

*** Distanța dintre puncte este formată din segmente cumulate ce sunt mai mici decât valoarea 1 milimetru.

**DATE DESPRE IMOBILUL NR. 6563**

Oficiul de Cadastru și Publicitate Imobiliară NEAMT
Biroul de Cadastru și Publicitate Imobiliară Targu-Neamt

A. Partea I. Descrierea imobilului

TEREN Extravilan

Adresa: Jud. Neamt

Nr. Crt	Nr cadastral Nr. topografic	Suprafața* (mp)	Observații / Referințe
A1		40.000	Sector cadastral:240 Teren neimpregmuit;

B. Partea II. Proprietari și acte

Inscrieri privitoare la dreptul de proprietate și alte drepturi reale		Referințe
/		
Act Administrativ nr. 1087, din 21/09/2012 emis de Primaria comunei Pipirig (CJSDPAT NEAMT NR.9422 / 10.04.2012, HCL NR.31 / 05.03.2012 + ANEXA);		
B1	Inscrierea provizorie, drept de PROPRIETATE, dobandit prin Lege, cota actuala 1/1, cota initiala 1/1 1) VRÂNCEANU V VASILE-VALERICĂ 2) VRÂNCEANU GH ANA 3) LICA-VRÂNCEANU GH MARIA 4) VRÂNCEANU GH GHEORGHE	A1

C. Partea III. SARCINI .

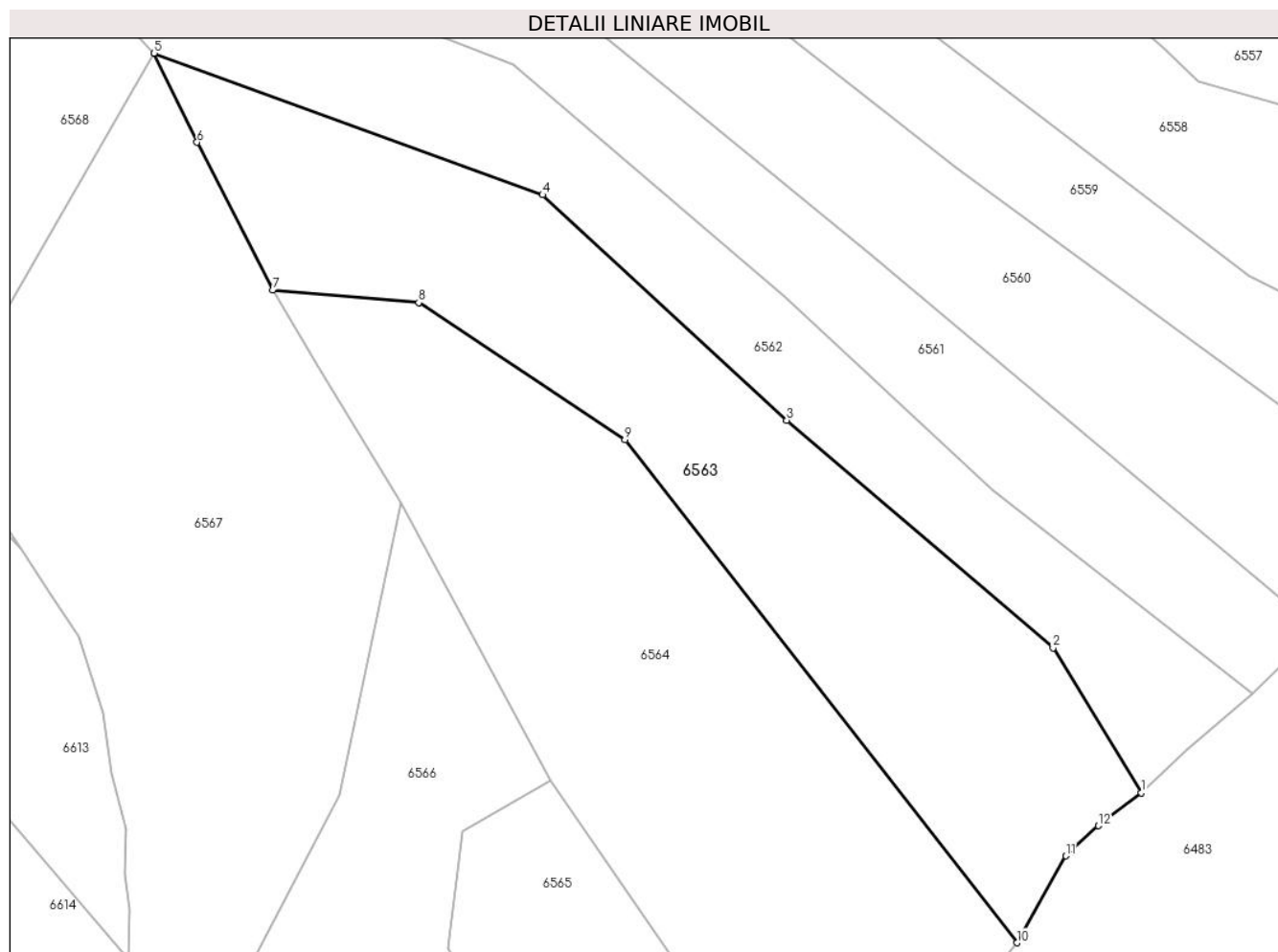
Inscrieri privind dezmembramintele dreptului de proprietate, drepturi reale de garanție și sarcini	Referințe
NU SUNT	

Anexa Nr. 1 La Partea I

Teren

Nr cadastral	Suprafața (mp)*	Observații / Referințe
	40.000	

* Suprafața este determinată în planul de proiecție Stereo 70.



Date referitoare la teren

Crt	Categorie folosință	Intravilan	Suprafața (mp)	Tarla	Parcelă	Nr. topo	Observații / Referințe
1	padure	NU	40.000	U.P. II Mihaieni	UA 67A%	-	

Lungime Segmente

1) Valorile lungimilor segmentelor sunt obținute din proiecție în plan.

Punct început	X / Y	Punct sfârșit	X / Y	Lungime segment (** (m)
1	578.270,883 630.934,52	2	578.230,286 631.001,327	78.175
2	578.230,286 631.001,327	3	578.107,46 631.106,206	161.511
3	578.107,46 631.106,206	4	577.994,894 631.210,115	153.193
4	577.994,894 631.210,115	5	577.815,801 631.275,385	190.616
5	577.815,801 631.275,385	6	577.835,553 631.234,376	45.518

Punct început	X / Y	Punct sfârşit	X / Y	Lungime segment (** (m)
6	577.835,553 631.234,376	7	577.870,524 631.166,21	76.613
7	577.870,524 631.166,21	8	577.937,782 631.160,505	67.5
8	577.937,782 631.160,505	9	578.032,866 631.097,265	114.194
9	578.032,866 631.097,265	10	578.213,634 630.865,495	293.929
10	578.213,634 630.865,495	11	578.236,238 630.905,556	45.998
11	578.236,238 630.905,556	12	578.251,251 630.919,451	20.456
12	578.251,251 630.919,451	1	578.270,883 630.934,52	24.749

** Lungimile segmentelor sunt determinate în planul de proiecţie Stereo 70 şi sunt rotunjite la 1 milimetru.

*** Distanţa dintre puncte este formată din segmente cumulate ce sunt mai mici decât valoarea 1 milimetru.

**DATE DESPRE IMOBILUL NR. 6564**

Oficiul de Cadastru și Publicitate Imobiliară NEAMT
Biroul de Cadastru și Publicitate Imobiliară Targu-Neamt

A. Partea I. Descrierea imobilului

TEREN Extravilan

Adresa: Jud. Neamt

Nr. Crt	Nr cadastral Nr. topografic	Suprafața* (mp)	Observații / Referințe
A1		50.000	Sector cadastral:240 Teren neimpregmuit;

B. Partea II. Proprietari și acte

Inscrieri privitoare la dreptul de proprietate și alte drepturi reale		Referințe
/		
Act Administrativ nr. 1086, din 21/09/2012 emis de Primaria comunei Pipirig (CJSDPAT NEAMT NR.9422 / 10.04.2012, HCL NR.31 / 05.03.2012 + ANEXA);		
B1	Inscrierea provizorie, drept de PROPRIETATE, dobandit prin Lege, cota actuala 1/1, cota initiala 1/1	A1
	1) COJOCARU MIHAI 2) VRÂNCEANU GH IOANA 3) COJOCARU DUMITRU 4) COJOCARU ANA 5) CURCĂ FLORICA 6) MUTU MARIA 7) COJOCARU VASILE 8) COJOCARU GHEORGHE	

C. Partea III. SARCINI .

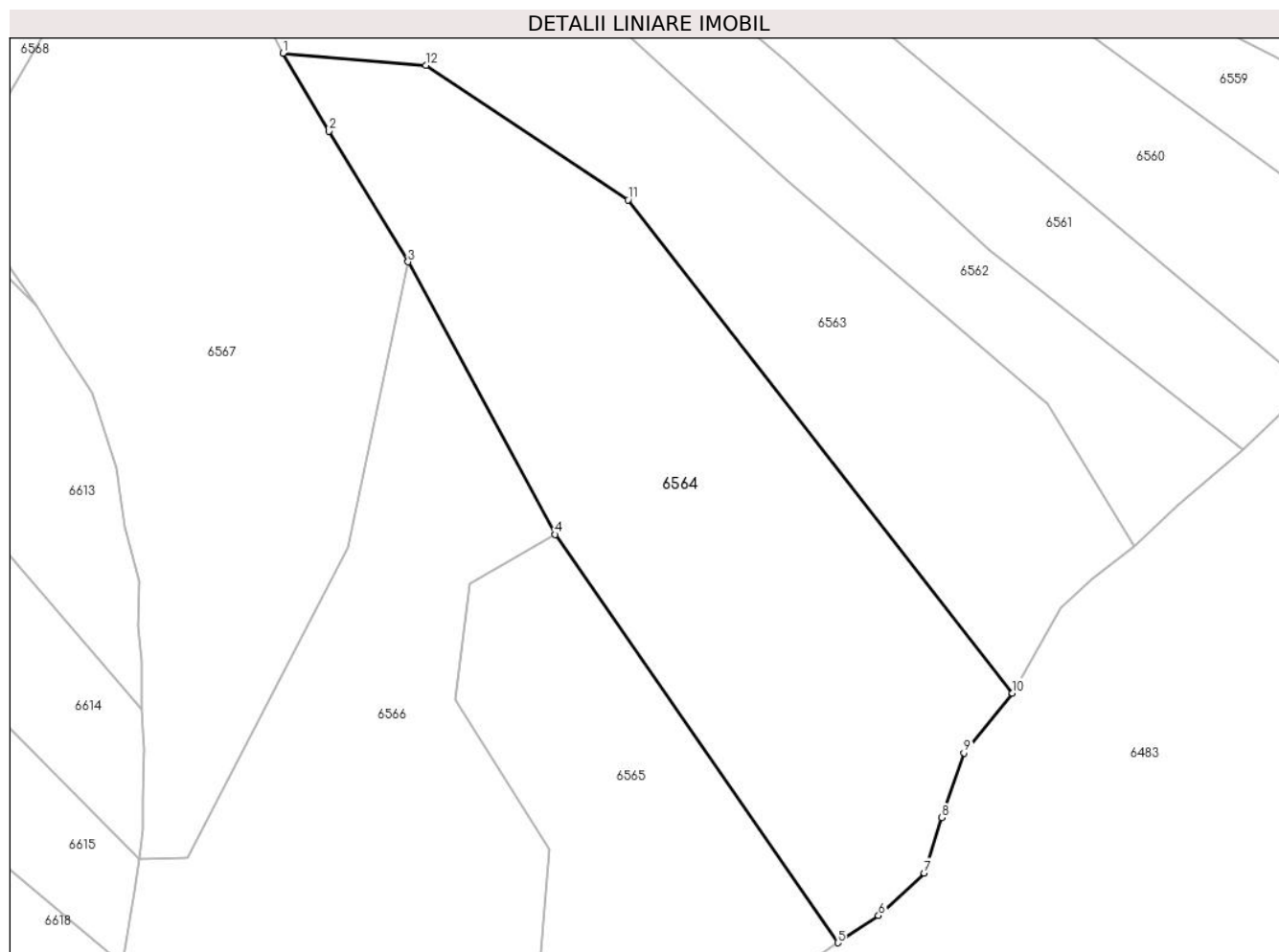
Inscrieri privind dezmembramintele dreptului de proprietate, drepturi reale de garanție și sarcini	Referințe
NU SUNT	

Anexa Nr. 1 La Partea I

Teren

Nr cadastral	Suprafața (mp)*	Observații / Referințe
	50.000	

* Suprafața este determinată în planul de proiecție Stereo 70.



Date referitoare la teren

Crt	Categorie folosință	Intravilan	Suprafața (mp)	Tarla	Parcelă	Nr. topo	Observații / Referințe
1	padure	NU	50.000	U.P. II Mihaieni	UA 67A%	-	

Lungime Segmente

1) Valorile lungimilor segmentelor sunt obținute din proiecție în plan.

Punct început	X / Y	Punct sfârșit	X / Y	Lungime segment (** (m)
1	577.870,524 631.166,21	2	577.892,246 631.129,526	42.633
2	577.892,246 631.129,526	3	577.929,437 631.068,153	71.762
3	577.929,437 631.068,153	4	577.998,445 630.940,087	145.475
4	577.998,445 630.940,087	5	578.131,475 630.748,198	233.492
5	578.131,475 630.748,198	6	578.150,632 630.760,986	23.033

Punct început	X / Y	Punct sfârşit	X / Y	Lungime segment (** (m)
6	578.150,632 630.760,986	7	578.172,103 630.780,996	29.35
7	578.172,103 630.780,996	8	578.180,209 630.806,979	27.218
8	578.180,209 630.806,979	9	578.190,8 630.837,472	32.28
9	578.190,8 630.837,472	10	578.213,634 630.865,495	36.148
10	578.213,634 630.865,495	11	578.032,866 631.097,265	293.929
11	578.032,866 631.097,265	12	577.937,782 631.160,505	114.194
12	577.937,782 631.160,505	1	577.870,524 631.166,21	67.5

** Lungimile segmentelor sunt determinate în planul de proiecție Stereo 70 și sunt rotunjite la 1 milimetru.

*** Distanța dintre puncte este formată din segmente cumulate ce sunt mai mici decât valoarea 1 milimetru.

**DATE DESPRE IMOBILUL NR. 6565**

Oficiul de Cadastru și Publicitate Imobiliară NEAMT
Biroul de Cadastru și Publicitate Imobiliară Targu-Neamt

A. Partea I. Descrierea imobilului

TEREN Extravilan

Adresa: Jud. Neamt, O.S.Pipirig,U.P.II Mihaieti,u.a.67A%

Nr. Crt	Nr cadastral Nr. topografic	Suprafața* (mp)	Observații / Referințe
A1	51636	20.000	Sector cadastral:240 Teren neimpregmuit;

B. Partea II. Proprietari și acte

Inscrieri privitoare la dreptul de proprietate și alte drepturi reale		Referințe
20490 / 12/09/2017		
Act Administrativ nr. Titlu de proprietate nr.18769, din 10/07/2017 emis de CJPSDPT NEAMT;		
B1	Intabulare, drept de PROPRIETATE, dobandit prin Reconstituire, cota actuala 1/1, cota initiala 1/1 1) NISTOR IOAN	A1

C. Partea III. SARCINI .

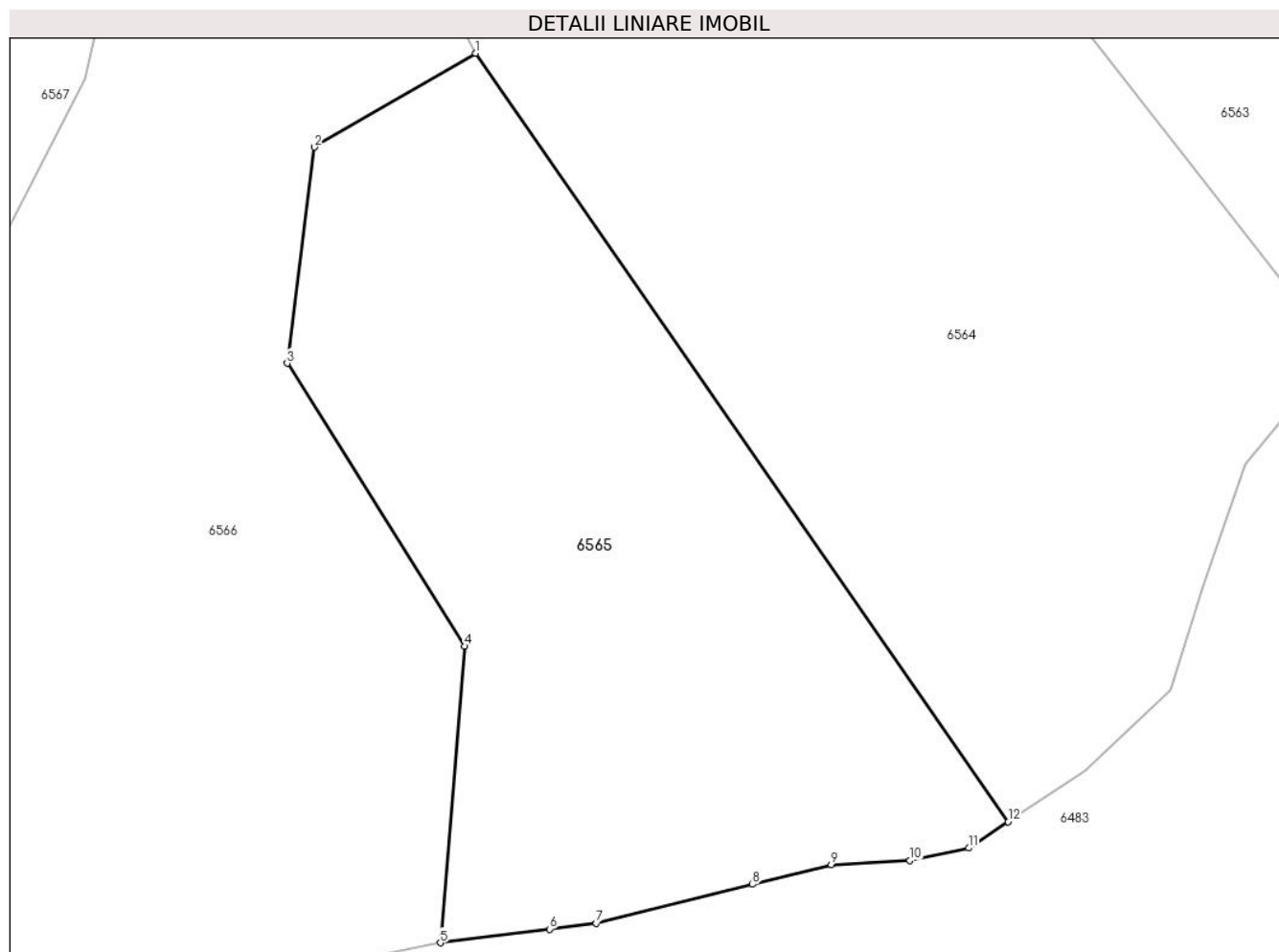
Inscrieri privind dezmembramintele dreptului de proprietate, drepturi reale de garanție și sarcini	Referințe
NU SUNT	

Anexa Nr. 1 La Partea I

Teren

Nr cadastral	Suprafața (mp)*	Observații / Referințe
51636	20.000	

* Suprafața este determinată în planul de proiecție Stereo 70.



Date referitoare la teren

Crt	Categorie folosință	Intravilan	Suprafața (mp)	Tarla	Parcelă	Nr. topo	Observații / Referințe
1	padure	NU	20.000	-	-	-	PV 1085/21.09.2012

Lungime Segmente

1) Valorile lungimilor segmentelor sunt obținute din proiecție în plan.

Punct început	X / Y	Punct sfârșit	X / Y	Lungime segment (** (m)
1	577.998,445 630.940,087	2	577.958,152 630.916,667	46.605
2	577.958,152 630.916,667	3	577.951,402 630.862,685	54.402
3	577.951,402 630.862,685	4	577.995,78 630.792,018	83.446
4	577.995,78 630.792,018	5	577.989,634 630.717,991	74.282
5	577.989,634 630.717,991	6	578.016,896 630.721,407	27.475

Punct început	X / Y	Punct sfârșit	X / Y	Lungime segment (** (m)
6	578.016,896 630.721,407	7	578.028,569 630.722,892	11.767
7	578.028,569 630.722,892	8	578.067,653 630.732,567	40.264
8	578.067,653 630.732,567	9	578.087,324 630.737,494	20.279
9	578.087,324 630.737,494	10	578.106,966 630.738,497	19.668
10	578.106,966 630.738,497	11	578.121,638 630.741,632	15.003
11	578.121,638 630.741,632	12	578.131,475 630.748,198	11.827
12	578.131,475 630.748,198	1	577.998,445 630.940,087	233.492

** Lungimile segmentelor sunt determinate în planul de proiecție Stereo 70 și sunt rotunjite la 1 milimetru.

*** Distanța dintre puncte este formată din segmente cumulate ce sunt mai mici decât valoarea 1 milimetru.

**DATE DESPRE IMOBILUL NR. 6566**

Oficiul de Cadastru și Publicitate Imobiliară NEAMT
Biroul de Cadastru și Publicitate Imobiliară Targu-Neamt

A. Partea I. Descrierea imobilului

TEREN Extravilan

Adresa: Jud. Neamt

Nr. Crt	Nr cadastral Nr. topografic	Suprafața* (mp)	Observații / Referințe
A1		40.000	Sector cadastral:240 Teren neimpregmuit;

B. Partea II. Proprietari și acte

Inscrieri privitoare la dreptul de proprietate și alte drepturi reale		Referințe
/		
Act Administrativ nr. 1084, din 21/09/2012 emis de Primaria comunei Pipirig (CJSDPAT NEAMT NR.9422 / 10.04.2012, HCL NR.31 / 05.03.2012 + ANEXA);		
B1	Inscrierea provizorie, drept de PROPRIETATE, dobandit prin Lege, cota actuala 1/1, cota initiala 1/1 1) GAVRILESCU H ZOIȚA 2) DOLHĂSCU H DUMITRU 3) DOLHESCU H FEVRONIA 4) STĂNICĂ H ANA 5) VÎNTUR H MARIA 6) ȘANDRU H RODICA 7) DOLHĂSCU H HARALAMBIE 8) ZACIU H MARGARETA	A1

C. Partea III. SARCINI .

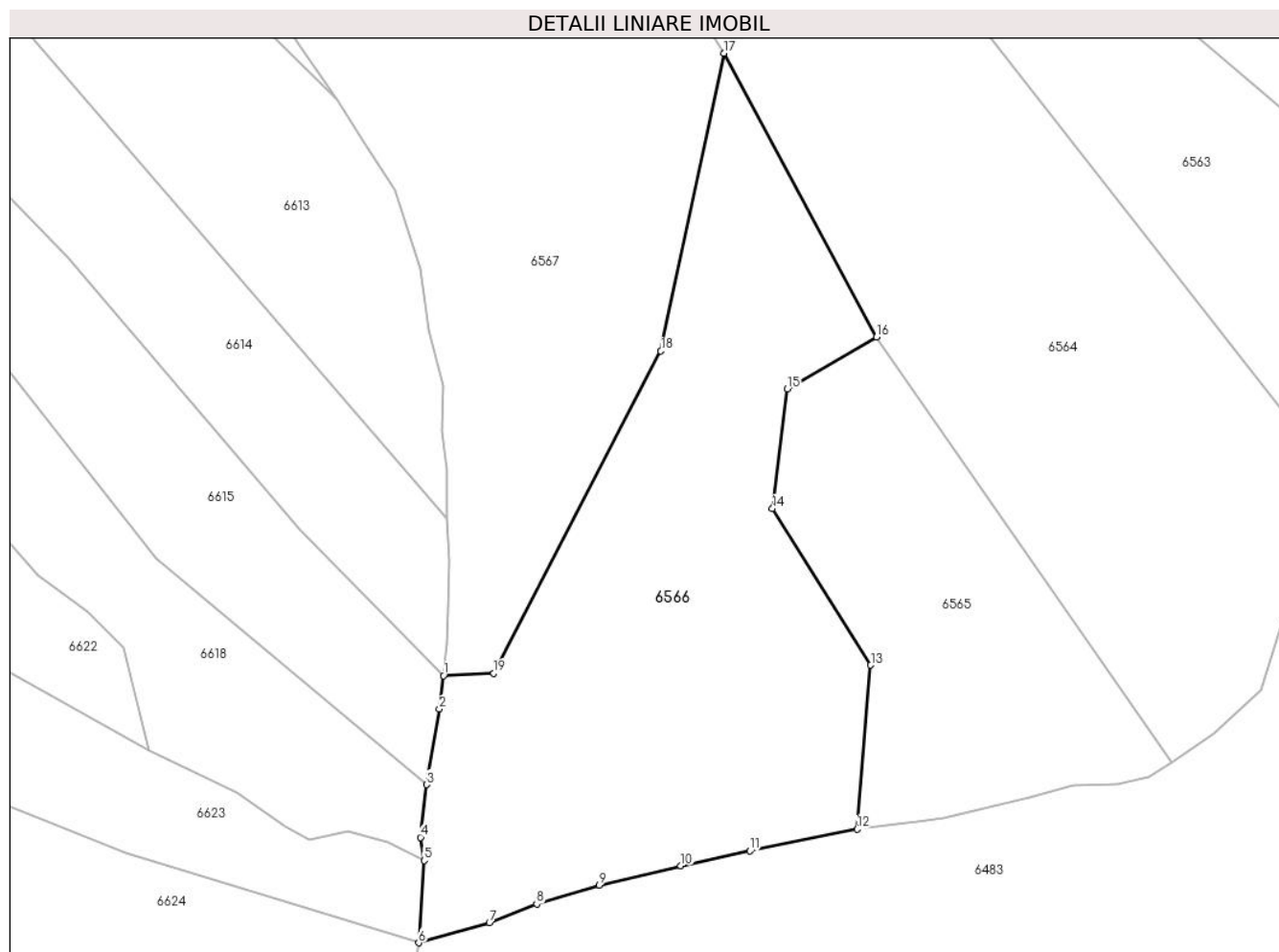
Inscrieri privind dezmembramintele dreptului de proprietate, drepturi reale de garanție și sarcini	Referințe
NU SUNT	

Anexa Nr. 1 La Partea I

Teren

Nr cadastral	Suprafața (mp)*	Observații / Referințe
	40.000	

* Suprafața este determinată în planul de proiecție Stereo 70.



Date referitoare la teren

Crt	Categorie folosință	Intravilan	Suprafața (mp)	Tarla	Parcelă	Nr. topo	Observații / Referințe
1	padure	NU	40.000	U.P. II Mihaieni	UA 67D%	-	

Lungime Segmente

1) Valorile lungimilor segmentelor sunt obținute din proiecție în plan.

Punct început	X / Y	Punct sfârșit	X / Y	Lungime segment (** (m)
1	577.802,837 630.787,275	2	577.800,974 630.772,176	15.213
2	577.800,974 630.772,176	3	577.795,199 630.738,052	34.609
3	577.795,199 630.738,052	4	577.792,503 630.714,295	23.909
4	577.792,503 630.714,295	5	577.794,121 630.703,802	10.617
5	577.794,121 630.703,802	6	577.791,659 630.666,719	37.165

Punct început	X / Y	Punct sfârșit	X / Y	Lungime segment (** (m)
6	577.791,659 630.666,719	7	577.823,553 630.675,818	33.167
7	577.823,553 630.675,818	8	577.844,94 630.684,223	22.979
8	577.844,94 630.684,223	9	577.873,147 630.692,746	29.467
9	577.873,147 630.692,746	10	577.910,022 630.701,477	37.895
10	577.910,022 630.701,477	11	577.941,247 630.708,161	31.932
11	577.941,247 630.708,161	12	577.989,634 630.717,991	49.375
12	577.989,634 630.717,991	13	577.995,78 630.792,018	74.282
13	577.995,78 630.792,018	14	577.951,402 630.862,685	83.446
14	577.951,402 630.862,685	15	577.958,152 630.916,667	54.402
15	577.958,152 630.916,667	16	577.998,445 630.940,087	46.605
16	577.998,445 630.940,087	17	577.929,437 631.068,153	145.475
17	577.929,437 631.068,153	18	577.900,985 630.933,763	137.369
18	577.900,985 630.933,763	19	577.825,576 630.788,339	163.813
19	577.825,576 630.788,339	1	577.802,837 630.787,275	22.764

** Lungimile segmentelor sunt determinate în planul de proiecție Stereo 70 și sunt rotunjite la 1 milimetru.

*** Distanța dintre puncte este formată din segmente cumulate ce sunt mai mici decât valoarea 1 milimetru.

**DATE DESPRE IMOBILUL NR. 6567**

Oficiul de Cadastru și Publicitate Imobiliară NEAMT
Biroul de Cadastru și Publicitate Imobiliară Targu-Neamt

A. Partea I. Descrierea imobilului

TEREN Extravilan

Adresa: Jud. Neamt, O.S.Pipirig,U.P.II Mihaieti,u.a.67D%

Nr. Crt	Nr cadastral Nr. topografic	Suprafața* (mp)	Observații / Referințe
A1	51634	50.000	Sector cadastral:240 Teren neimpregmuit;

B. Partea II. Proprietari și acte

Inscrieri privitoare la dreptul de proprietate și alte drepturi reale	Referințe
961 / 17/01/2022	
Act Administrativ nr. Titlu de proprietate 22302, din 25/11/2021 emis de CJPSDPAT NEAMȚ;	
B1	Intabulare, drept de PROPRIETATE, dobandit prin Reconstituire, cota actuala 1/3, cota initiala 1/1 1) MARCU NECULAI
17580 / 07/07/2022	
Act Notarial nr. Contract de donație aut nr. 2991, din 06/07/2022 emis de BIN Teodorescu Mihaela;	
B3	Intabulare, drept de PROPRIETATE, cu titlu de drept de donație, dobandit prin Conventie, cota actuala 2/3, cota initiala 2/3 1) MARCU NECULAI , bun propriu

C. Partea III. SARCINI .

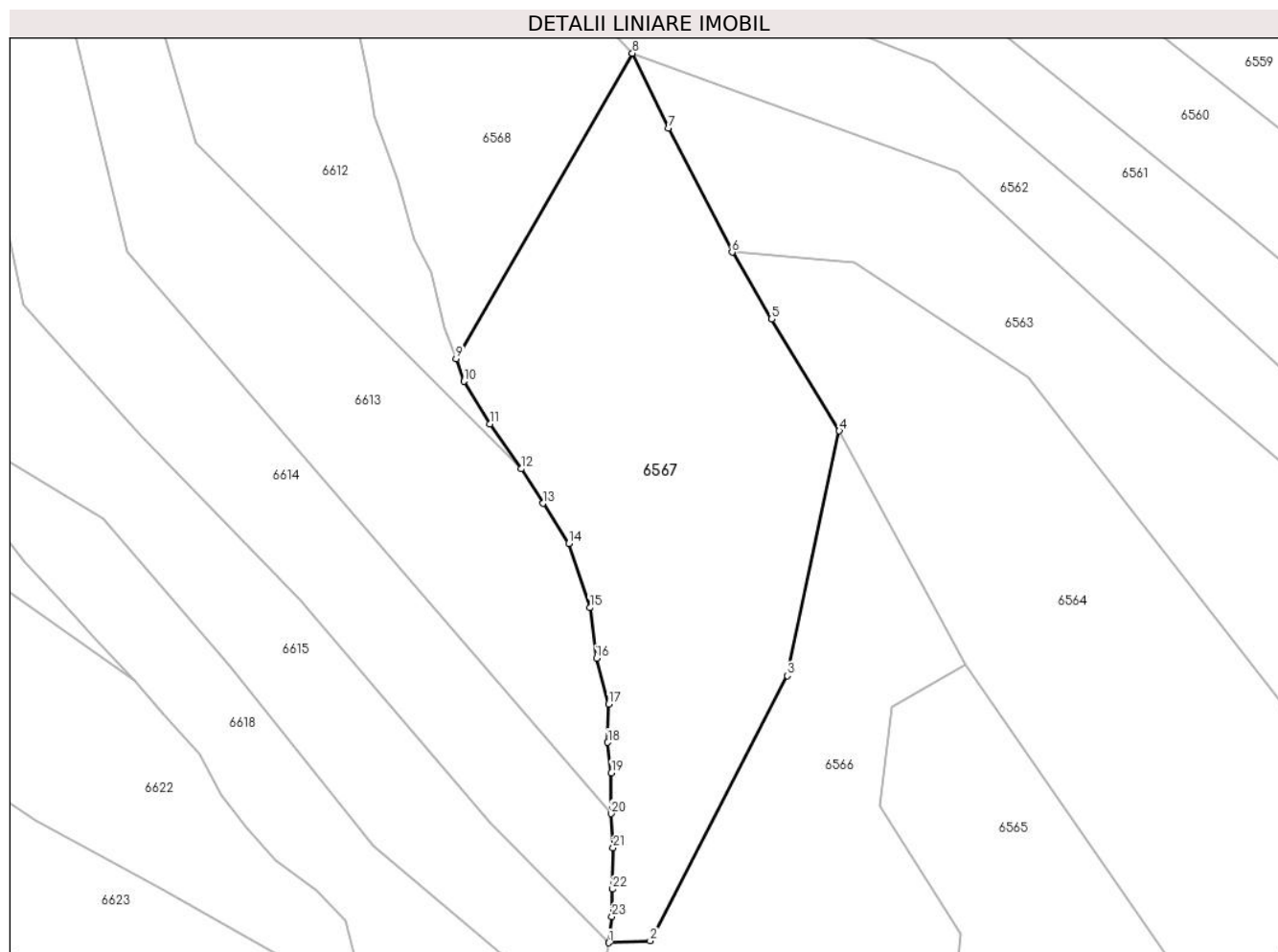
Inscrieri privind dezmembramintele dreptului de proprietate, drepturi reale de garanție și sarcini	Referințe
NU SUNT	

Anexa Nr. 1 La Partea I

Teren

Nr cadastral	Suprafața (mp)*	Observații / Referințe
51634	50.000	

* Suprafața este determinată în planul de proiecție Stereo 70.



Date referitoare la teren

Crt	Categorie folosință	Intra vilan	Suprafața (mp)	Tarla	Parcelă	Nr. topo	Observații / Referințe
1	padure	NU	50.000	-	-	-	PV 1083/21.09.2012

Lungime Segmente

1) Valorile lungimilor segmentelor sunt obținute din proiecție în plan.

Punct început	X / Y	Punct sfârșit	X / Y	Lungime segment (** (m)
1	577.802,837 630.787,275	2	577.825,576 630.788,339	22.764
3	577.900,985 630.933,763	4	577.929,437 631.068,153	137.369
5	577.892,246 631.129,526	6	577.870,524 631.166,21	42.633
7	577.835,553 631.234,376	8	577.815,801 631.275,385	45.518
9	577.718,881 631.107,767	10	577.723,315 631.095,279	13.252

Punct început	X / Y	Punct sfârșit	X / Y	Lungime segment (** (m)
2	577.825,576 630.788,339	3	577.900,985 630.933,763	163.813
4	577.929,437 631.068,153	5	577.892,246 631.129,526	71.762
6	577.870,524 631.166,21	7	577.835,553 631.234,376	76.613
8	577.815,801 631.275,385	9	577.718,881 631.107,767	193.621
10	577.723,315 631.095,279	11	577.737,539 631.072,053	27.235

Punct început	X / Y	Punct sfârșit	X / Y	Lungime segment (** (m)
11	577.737,539 631.072,053	12	577.754,667 631.047,295	30.105
13	577.766,717 631.028,41	14	577.780,91 631.006,418	26.174
15	577.792,461 630.971,129	16	577.796,056 630.943,408	27.953
17	577.802,74 630.918,211	18	577.802,253 630.897,242	20.975
19	577.804,273 630.880,575	20	577.804,144 630.858,143	22.432
21	577.805,261 630.839,329	22	577.804,902 630.816,712	22.62
23	577.804,612 630.801,655	1	577.802,837 630.787,275	14.489

Punct început	X / Y	Punct sfârșit	X / Y	Lungime segment (** (m)
12	577.754,667 631.047,295	13	577.766,717 631.028,41	22.402
14	577.780,91 631.006,418	15	577.792,461 630.971,129	37.131
16	577.796,056 630.943,408	17	577.802,74 630.918,211	26.068
18	577.802,253 630.897,242	19	577.804,273 630.880,575	16.789
20	577.804,144 630.858,143	21	577.805,261 630.839,329	18.847
22	577.804,902 630.816,712	23	577.804,612 630.801,655	15.06

** Lungimile segmentelor sunt determinate în planul de proiecție Stereo 70 și sunt rotunjite la 1 milimetru.

*** Distanța dintre puncte este formată din segmente cumulate ce sunt mai mici decât valoarea 1 milimetru.

**DATE DESPRE IMOBILUL NR. 6568**

Oficiul de Cadastru și Publicitate Imobiliară NEAMT
Biroul de Cadastru și Publicitate Imobiliară Targu-Neamt

A. Partea I. Descrierea imobilului

TEREN Extravilan

Adresa: Jud. Neamt

Nr. Crt	Nr cadastral Nr. topografic	Suprafața* (mp)	Observații / Referințe
A1		40.000	Sector cadastral:240 Teren neimpregmuit;

B. Partea II. Proprietari și acte

Inscrieri privitoare la dreptul de proprietate și alte drepturi reale		Referințe
/		
Act Administrativ nr. 1082, din 21/09/2012 emis de Primaria comunei Pipirig (CJSDPAT NEAMT NR.9422 / 10.04.2012, HCL NR.31 / 05.03.2012 + ANEXA);		
B1	Inscrierea provizorie, drept de PROPRIETATE, dobandit prin Lege, cota actuala 1/1, cota initiala 1/1	A1
	1) NISTOR I BOGDAN-DUMITRU 2) NISTOR I DANIELA 3) NISTOR I IONEL-LUCIAN 4) OLTEANU T ANA 5) NISTOR T IONUT 6) NISTOR GR GHEORGHE 7) GRIGORAȘ GR CATRINA 8) NISTOR GR DUMITRU	

C. Partea III. SARCINI .

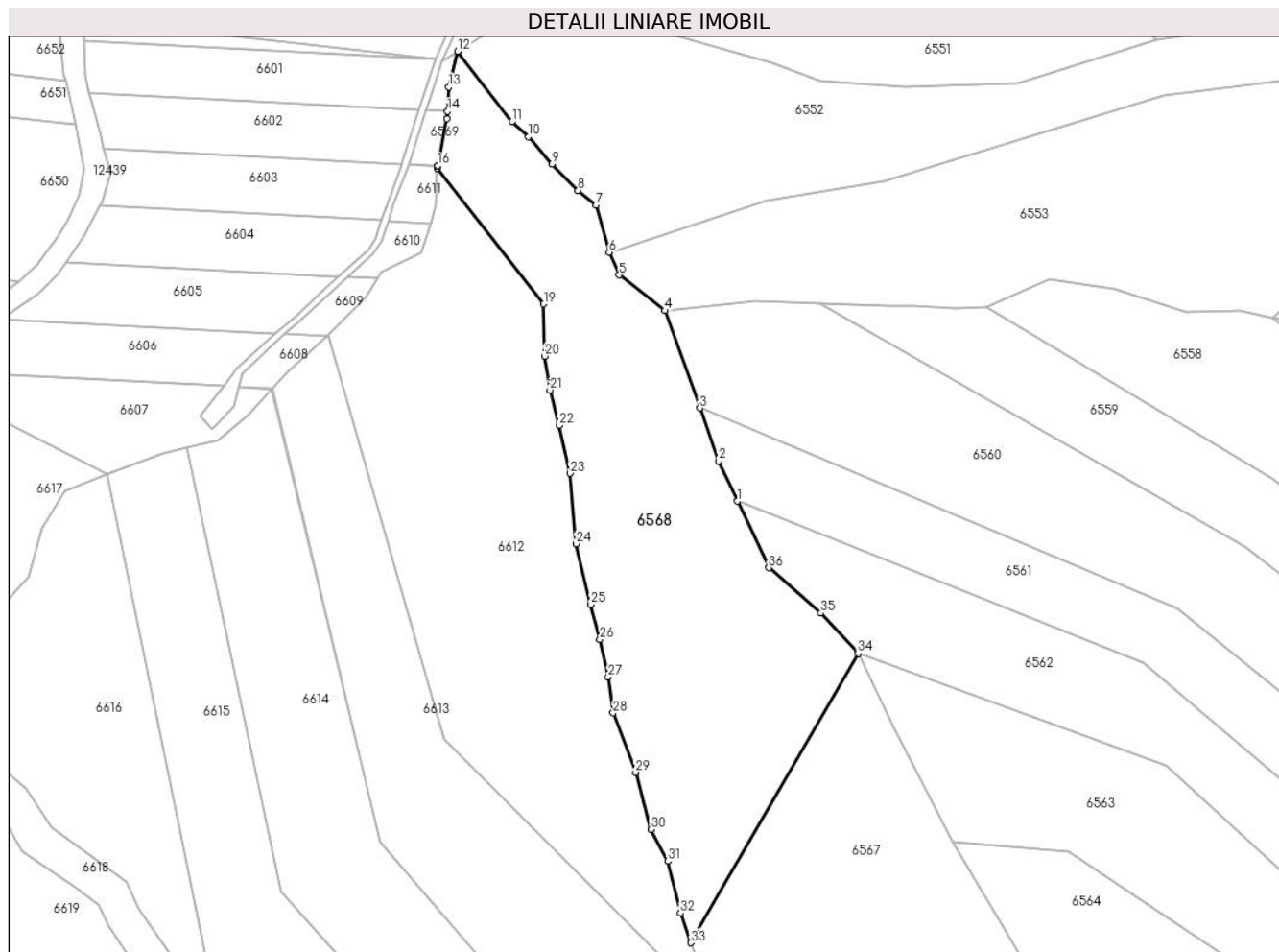
Inscrieri privind dezmembramintele dreptului de proprietate, drepturi reale de garanție și sarcini	Referințe
NU SUNT	

Anexa Nr. 1 La Partea I

Teren

Nr cadastral	Suprafața (mp)*	Observații / Referințe
	40.000	

* Suprafața este determinată în planul de proiecție Stereo 70.



Date referitoare la teren

Crt	Categorie folosință	Intravilan	Suprafața (mp)	Tarla	Parcelă	Nr. topo	Observații / Referințe
1	padure	NU	40.000	U.P. II Mihaieni	UA 67D%, 68%	-	

Lungime Segmente

1) Valorile lungimilor segmentelor sunt obținute din proiecție în plan.

Punct început	X / Y	Punct sfârșit	X / Y	Lungime segment (** (m)
1	577.745,674 631.363,495	2	577.734,86 631.386,804	25.695
3	577.723,963 631.417,527	4	577.703,96 631.473,926	59.841
5	577.677,35 631.494,548	6	577.671,462 631.507,659	14.372
7	577.663,999 631.535,171	8	577.653,526 631.543,556	13.416
9	577.638,462 631.558,929	10	577.624,732 631.574,693	20.905

Punct început	X / Y	Punct sfârșit	X / Y	Lungime segment (** (m)
2	577.734,86 631.386,804	3	577.723,963 631.417,527	32.598
4	577.703,96 631.473,926	5	577.677,35 631.494,548	33.665
6	577.671,462 631.507,659	7	577.663,999 631.535,171	28.506
8	577.653,526 631.543,556	9	577.638,462 631.558,929	21.523
10	577.624,732 631.574,693	11	577.615,042 631.583,238	12.919

Punct început	X / Y	Punct sfârșit	X / Y	Lungime segment (** (m)
11	577.615,042 631.583,238	12	577.583,633 631.624,07	51.515
13	577.578,529 631.603,413	14	577.577,747 631.589,273	14.162
15	577.577,508 631.584,957	16	577.571,933 631.557,797	27.726
17	577.571,878 631.557,53	18	577.571,846 631.556,489	1.041
19	577.633,562 631.477,716	20	577.633,963 631.447,483	30.236
21	577.637,154 631.427,867	22	577.642,376 631.407,489	21.036
23	577.648,694 631.379,669	24	577.652,335 631.338,866	40.965
25	577.660,844 631.303,728	26	577.666,109 631.283,47	20.931
27	577.670,876 631.261,808	28	577.673,845 631.240,9	21.118
29	577.686,82 631.206,473	30	577.695,714 631.173,356	34.291
31	577.705,43 631.155,071	32	577.712,8 631.124,891	31.067
33	577.718,881 631.107,767	34	577.815,801 631.275,385	193.621
35	577.794,226 631.298,776	36	577.764,028 631.324,972	39.977

Punct început	X / Y	Punct sfârșit	X / Y	Lungime segment (** (m)
12	577.583,633 631.624,07	13	577.578,529 631.603,413	21.278
14	577.577,747 631.589,273	15	577.577,508 631.584,957	4.323
16	577.571,933 631.557,797	17	577.571,878 631.557,53	0.273
18	577.571,846 631.556,489	19	577.633,562 631.477,716	100.07
20	577.633,963 631.447,483	21	577.637,154 631.427,867	19.874
22	577.642,376 631.407,489	23	577.648,694 631.379,669	28.528
24	577.652,335 631.338,866	25	577.660,844 631.303,728	36.154
26	577.666,109 631.283,47	27	577.670,876 631.261,808	22.18
28	577.673,845 631.240,9	29	577.686,82 631.206,473	36.791
30	577.695,714 631.173,356	31	577.705,43 631.155,071	20.706
32	577.712,8 631.124,891	33	577.718,881 631.107,767	18.172
34	577.815,801 631.275,385	35	577.794,226 631.298,776	31.822
36	577.764,028 631.324,972	1	577.745,674 631.363,495	42.672

** Lungimile segmentelor sunt determinate în planul de proiecție Stereo 70 și sunt rotunjite la 1 milimetru.

*** Distanța dintre puncte este formată din segmente cumulate ce sunt mai mici decât valoarea 1 milimetru.

**DATE DESPRE IMOBILUL NR. 6569**

Oficiul de Cadastru și Publicitate Imobiliară NEAMT
Biroul de Cadastru și Publicitate Imobiliară Targu-Neamt

A. Partea I. Descrierea imobilului

TEREN Extravilan

Adresa: Jud. Neamt, OS Pipirig, UP II Mihaieti, ua 70B%

Nr. Crt	Nr cadastral Nr. topografic	Suprafața* (mp)	Observații / Referințe
A1	52109	466	Sector cadastral:240 Teren neimpregmuit;

B. Partea II. Proprietari și acte

Inscrieri privitoare la dreptul de proprietate și alte drepturi reale		Referințe
11581 / 13/05/2016		
Act Notarial nr. Act de dezmembrare nr.800, din 11/05/2016 emis de NP Andronache Laura;		
B1	Se infiinteaza cartea funciara 52109 a imobilului cu numarul cadastral 52109/Pipirig, rezultat din dezmembrarea imobilului cu numarul cadastral 51660 inscris in cartea funciara 51660;	A1
11614 / 13/05/2016		
Act Notarial nr. 801 - partaj voluntar, din 11/05/2016 emis de NP Andronache Laura;		
B11	Intabulare, drept de PROPRIETATEcu titlu de partaj, dobandit prin Conventie, cota actuala 1/1, cota initiala 1/1 1) GRAMADĂ MARIEA	A1

C. Partea III. SARCINI .

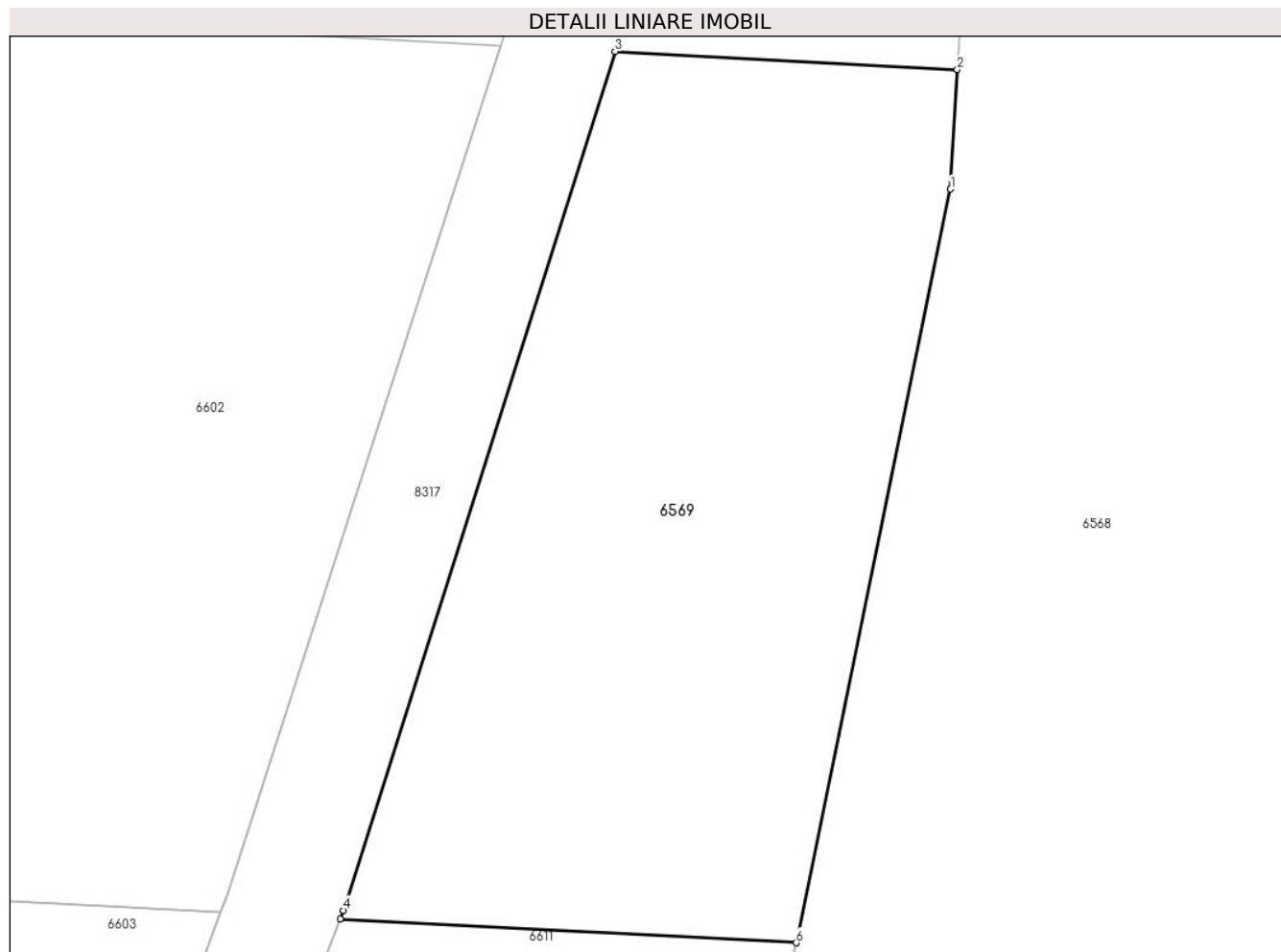
Inscrieri privind dezmembramintele dreptului de proprietate, drepturi reale de garanție și sarcini	Referințe
NU SUNT	

Anexa Nr. 1 La Partea I

Teren

Nr cadastral	Suprafața (mp)*	Observații / Referințe
52109	466	

* Suprafața este determinată în planul de proiecție Stereo 70.



Date referitoare la teren

Crt	Categorie folosință	Intravilan	Suprafața (mp)	Tarla	Parcelă	Nr. topo	Observații / Referințe
1	padure	NU	466	-	-	-	

Lungime Segmente

1) Valorile lungimilor segmentelor sunt obținute din proiecție în plan.

Punct început	X / Y	Punct sfârșit	X / Y	Lungime segment (** (m)
1	577.577,508 631.584,957	2	577.577,747 631.589,273	4.323
2	577.577,747 631.589,273	3	577.565,401 631.589,921	12.363
3	577.565,401 631.589,921	4	577.555,596 631.558,962	32.475
4	577.555,596 631.558,962	5	577.555,477 631.558,66	0.325
5	577.555,477 631.558,66	6	577.571,933 631.557,797	16.479

Punct început	X / Y	Punct sfârșit	X / Y	Lungime segment (** (m)
6	577.571,933 631.557,797	1	577.577,508 631.584,957	27.726

** Lungimile segmentelor sunt determinate în planul de proiecție Stereo 70 și sunt rotunjite la 1 milimetru.

*** Distanța dintre puncte este formată din segmente cumulate ce sunt mai mici decât valoarea 1 milimetru.

**DATE DESPRE IMOBILUL NR. 6570**

Oficiul de Cadastru și Publicitate Imobiliară NEAMT
Biroul de Cadastru și Publicitate Imobiliară Targu-Neamt

A. Partea I. Descrierea imobilului

TEREN Extravilan

Adresa: Jud. Neamt, OS Pipirig, UP II Mihaieti, ua 70B%

Nr. Crt	Nr cadastral Nr. topografic	Suprafața* (mp)	Observații / Referințe
A1	52107	291	Sector cadastral:240 Teren neimpregmuit;

B. Partea II. Proprietari și acte

Inscrieri privitoare la dreptul de proprietate și alte drepturi reale		Referințe
11581 / 13/05/2016		
Act Notarial nr. Act de dezmembrare nr.800, din 11/05/2016 emis de NP Andronache Laura;		
B1	Se infiinteaza cartea funciara 52107 a imobilului cu numarul cadastral 52107/Pipirig, rezultat din dezmembrarea imobilului cu numarul cadastral 51660 inscris in cartea funciara 51660;	A1
11601 / 13/05/2016		
Act Notarial nr. Partaj voluntar nr.801, din 11/05/2016 emis de NP Andronache Laura;		
B11	Intabulare, drept de PROPRIETATEcu titlu de partaj, dobandit prin lesire Din Indiviziune, cota actuala 1/1, cota initiala 1/1 1) POPA EVA	A1

C. Partea III. SARCINI .

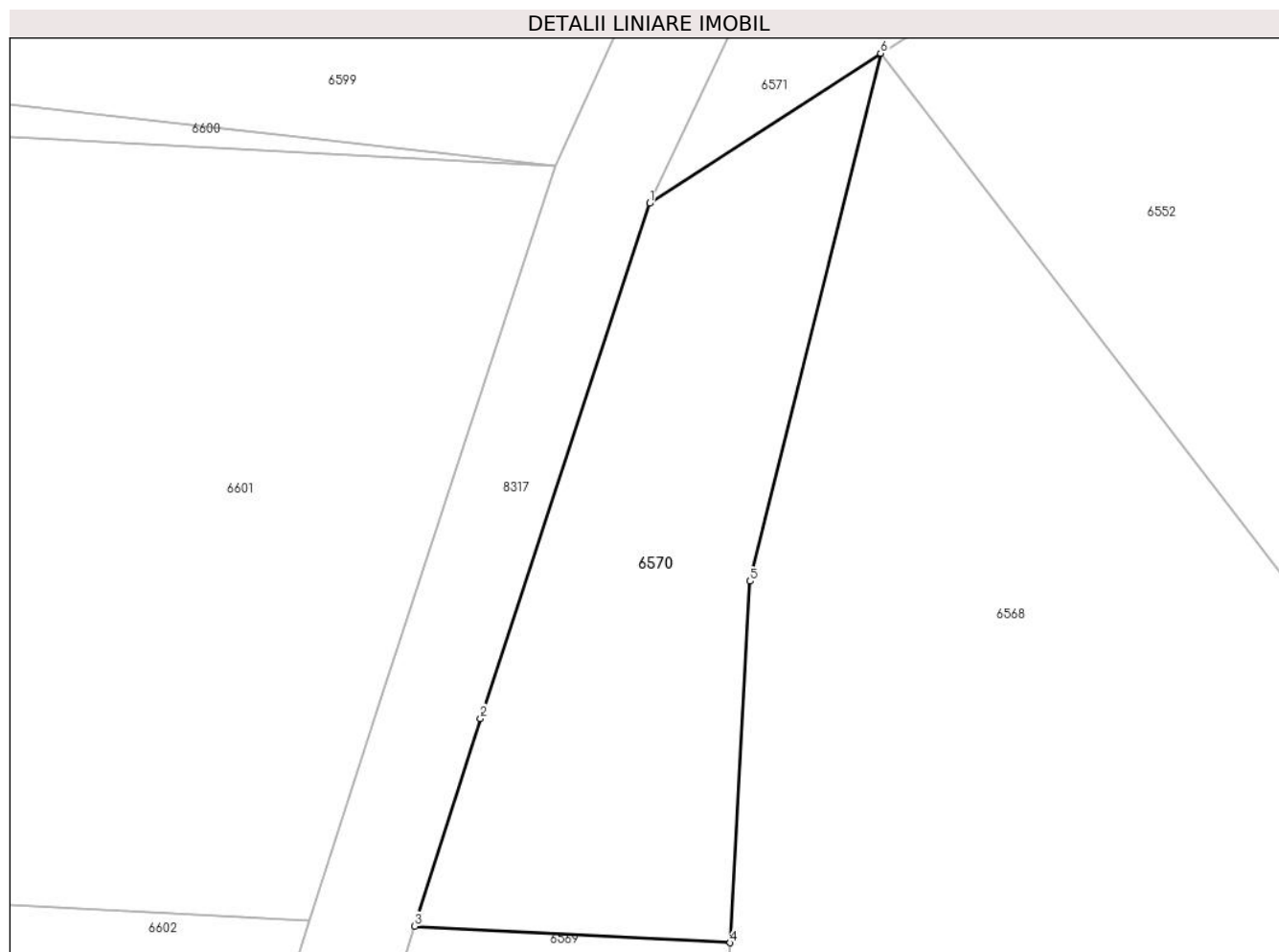
Inscrieri privind dezmembramintele dreptului de proprietate, drepturi reale de garanție și sarcini	Referințe
NU SUNT	

Anexa Nr. 1 La Partea I

Teren

Nr cadastral	Suprafața (mp)*	Observații / Referințe
52107	291	

* Suprafața este determinată în planul de proiecție Stereo 70.



Date referitoare la teren

Crt	Categorie folosință	Intra vilan	Suprafața (mp)	Tarla	Parcelă	Nr. topo	Observații / Referințe
1	padure	NU	291	-	-	-	

Lungime Segmente

1) Valorile lungimilor segmentelor sunt obținute din proiecție în plan.

Punct început	X / Y	Punct sfârșit	X / Y	Lungime segment (** (m)
1	577.574,591 631.618,204	2	577.567,976 631.598,05	21.212
2	577.567,976 631.598,05	3	577.565,401 631.589,921	8.527
3	577.565,401 631.589,921	4	577.577,747 631.589,273	12.363
4	577.577,747 631.589,273	5	577.578,529 631.603,413	14.162
5	577.578,529 631.603,413	6	577.583,633 631.624,07	21.278

Punct început	X / Y	Punct sfârșit	X / Y	Lungime segment (** (m)
6	577.583,633 631.624,07	1	577.574,591 631.618,204	10.778

** Lungimile segmentelor sunt determinate în planul de proiecție Stereo 70 și sunt rotunjite la 1 milimetru.

*** Distanța dintre puncte este formată din segmente cumulate ce sunt mai mici decât valoarea 1 milimetru.

**DATE DESPRE IMOBILUL NR. 6571**

Oficiul de Cadastru și Publicitate Imobiliară NEAMT
Biroul de Cadastru și Publicitate Imobiliară Targu-Neamt

A. Partea I. Descrierea imobilului

TEREN Extravilan

Adresa: Jud. Neamt, O.S.Pipirig,U.P.II Mihaieti,u.a.70B%

Nr. Crt	Nr cadastral Nr. topografic	Suprafața* (mp)	Observații / Referințe
A1	51661	2.129	Sector cadastral:240 Teren neimpregmuit;

B. Partea II. Proprietari și acte

Inscrieri privitoare la dreptul de proprietate și alte drepturi reale		Referințe
11631 / 13/05/2016		
Act Notarial nr. 815 - partaj voluntar, din 11/05/2016 emis de NP Andronache Laura;		
B23	Intabulare, drept de PROPRIETATEcu titlu de partaj, dobandit prin Conventie, cota actuala 1/1, cota initiala 1/1 1) PRICOPIE IOAN	A1

C. Partea III. SARCINI .

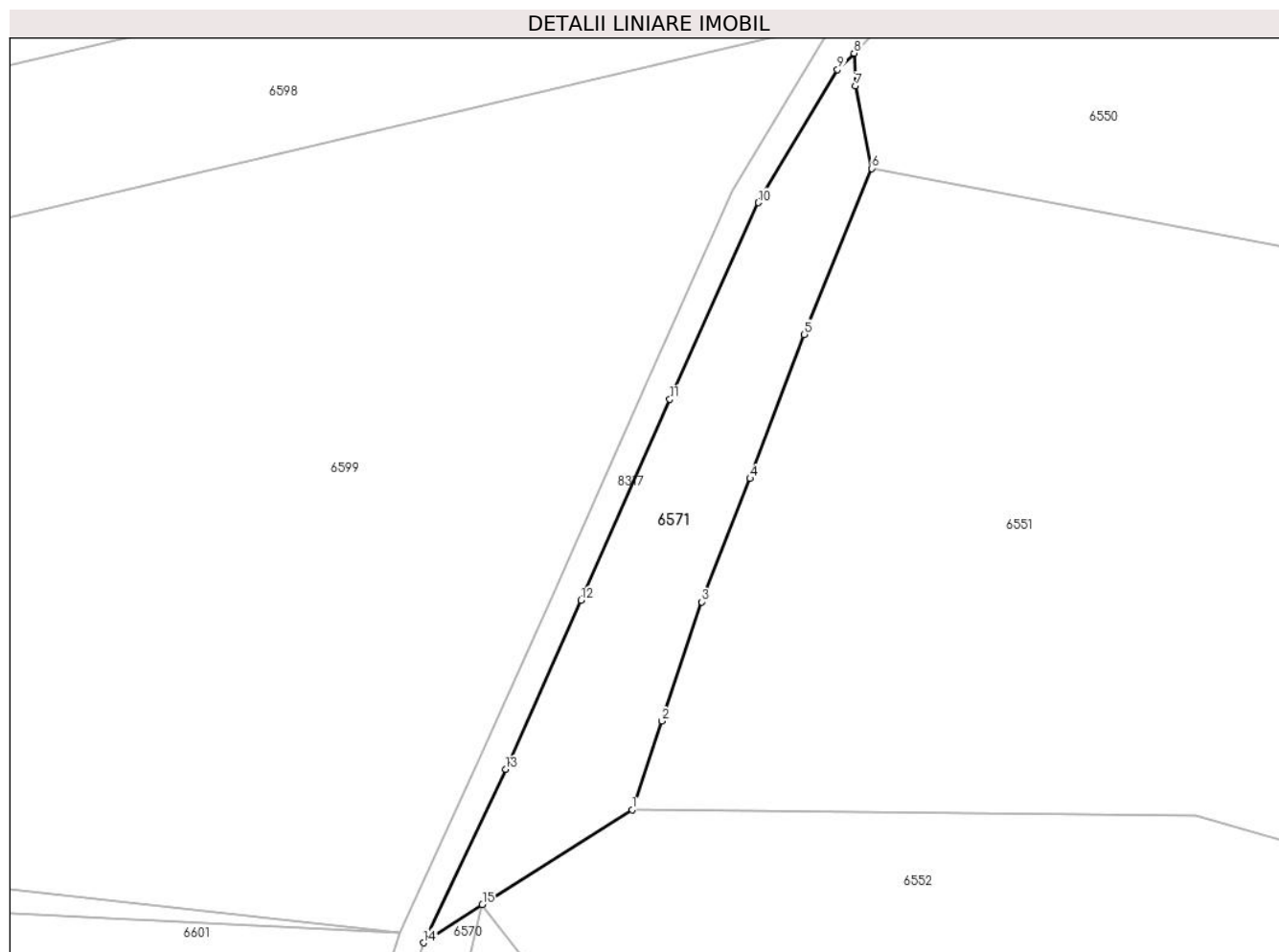
Inscrieri privind dezmembramintele dreptului de proprietate, drepturi reale de garanție și sarcini	Referințe
NU SUNT	

Anexa Nr. 1 La Partea I

Teren

Nr cadastral	Suprafața (mp)*	Observații / Referințe
51661	2.129	

* Suprafața este determinată în planul de proiecție Stereo 70.



Date referitoare la teren

Crt	Categorie folosință	Intra vilan	Suprafața (mp)	Tarla	Parcelă	Nr. topo	Observații / Referințe
1	padure	NU	2.129	-	-	-	PV 1131/21.09.2012

Lungime Segmente

1) Valorile lungimilor segmentelor sunt obținute din proiecție în plan.

Punct început	X / Y	Punct sfârșit	X / Y	Lungime segment (** (m)
1	577.606,656 631.638,669	2	577.611,262 631.652,291	14.38
2	577.611,262 631.652,291	3	577.617,35 631.670,6	19.295
3	577.617,35 631.670,6	4	577.624,825 631.689,551	20.372
4	577.624,825 631.689,551	5	577.633,165 631.711,704	23.671
5	577.633,165 631.711,704	6	577.643,522 631.737,211	27.53

Punct început	X / Y	Punct sfârşit	X / Y	Lungime segment (** (m)
6	577.643,522 631.737,211	7	577.641,038 631.749,872	12.902
7	577.641,038 631.749,872	8	577.640,811 631.754,93	5.063
8	577.640,811 631.754,93	9	577.638,256 631.752,438	3.569
9	577.638,256 631.752,438	10	577.626,09 631.731,961	23.818
10	577.626,09 631.731,961	11	577.612,462 631.701,741	33.151
11	577.612,462 631.701,741	12	577.598,805 631.670,824	33.799
12	577.598,805 631.670,824	13	577.587,205 631.644,846	28.45
13	577.587,205 631.644,846	14	577.574,591 631.618,204	29.477
14	577.574,591 631.618,204	15	577.583,633 631.624,07	10.778
15	577.583,633 631.624,07	1	577.606,656 631.638,669	27.261

** Lungimile segmentelor sunt determinate în planul de proiecţie Stereo 70 şi sunt rotunjite la 1 milimetru.

*** Distanţa dintre puncte este formată din segmente cumulate ce sunt mai mici decât valoarea 1 milimetru.

**DATE DESPRE IMOBILUL NR. 6572**

Oficiul de Cadastru și Publicitate Imobiliară NEAMT
Biroul de Cadastru și Publicitate Imobiliară Targu-Neamt

A. Partea I. Descrierea imobilului

TEREN Extravilan

Adresa: Jud. Neamt, O.S.Pipirig,U.P.II Mihaieti,u.a.70B%

Nr. Crt	Nr cadastral Nr. topografic	Suprafața* (mp)	Observații / Referințe
A1	51664	505	Sector cadastral:240 Teren neimpregmuit;

B. Partea II. Proprietari și acte

Inscrieri privitoare la dreptul de proprietate și alte drepturi reale		Referințe
32611 / 15/10/2015		
Act Administrativ nr. 16162 - titlu de proprietate, din 26/05/2015 emis de CJPSDPAT NEAMT (tabel parcelar tarla O.S. Pipirig - UP II Mihaieti - u.a.69,70; plan parcelar tarla O.S. Pipirig - UP II Mihaieti - u.a.69,70);		
B1	Intabulare, drept de PROPRIETATE, dobandit prin Lege, cota actuala 1/2, cota initiala 1/1 1) PRUNĂ GEORGETA	A1
14969 / 17/06/2016		
Act Notarial nr. Contract de schimb nr.1009, din 16/06/2016 emis de NP Andronache Laura;		
B4	Intabulare, drept de PROPRIETATEcu titlu de schimb, dobandit prin Conventie, cota actuala 1/2, cota initiala 1/2 1) PRUNĂ MARCEL	A1

C. Partea III. SARCINI .

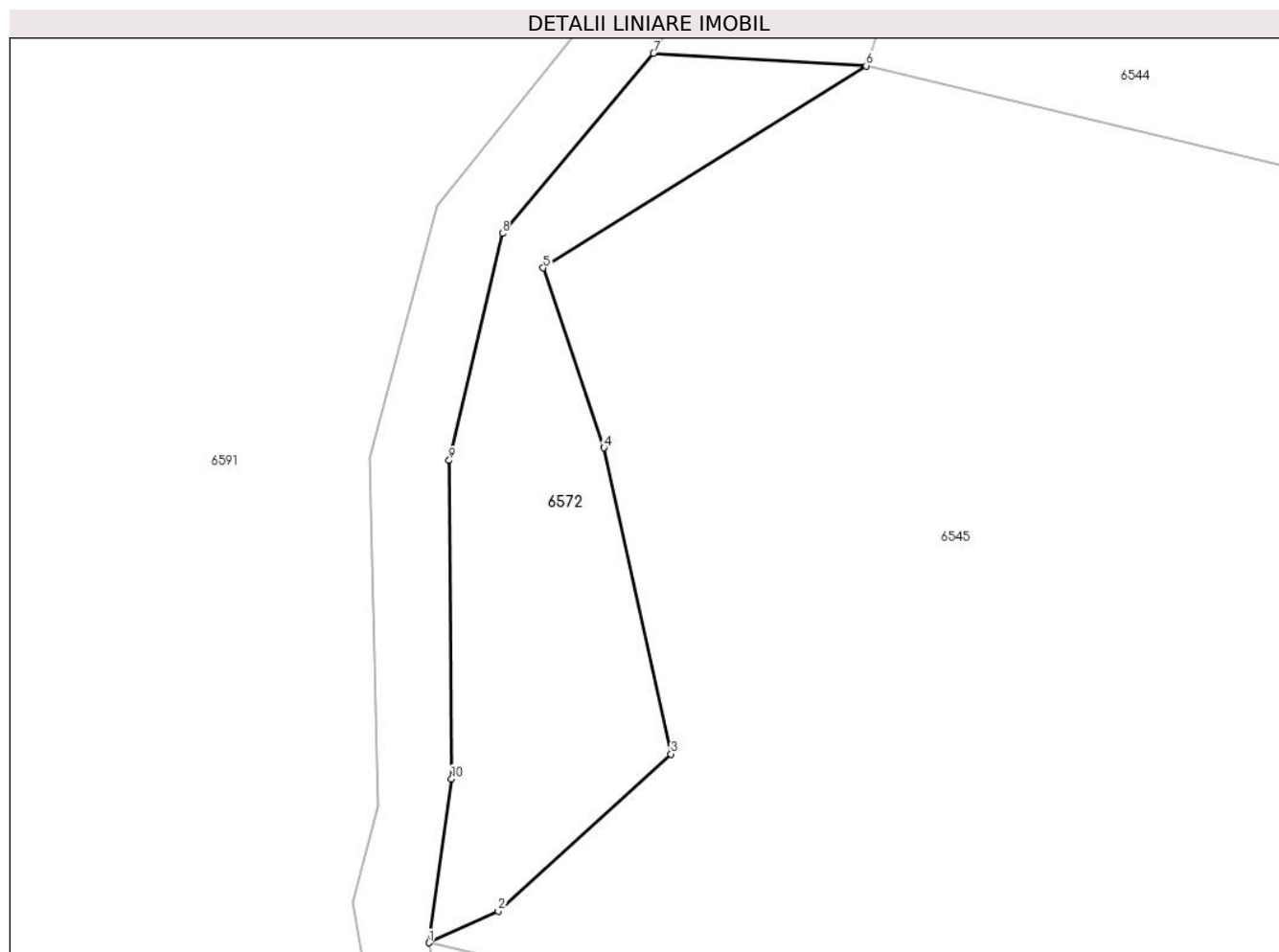
Inscrieri privind dezmembramintele dreptului de proprietate, drepturi reale de garanție și sarcini	Referințe
NU SUNT	

Anexa Nr. 1 La Partea I

Teren

Nr cadastral	Suprafața (mp)*	Observații / Referințe
51664	505	

* Suprafața este determinată în planul de proiecție Stereo 70.



Date referitoare la teren

Crt	Categorie folosință	Intra vilan	Suprafața (mp)	Tarla	Parcelă	Nr. topo	Observații / Referințe
1	padure	NU	505	UP II Mihaieti	u.a.69,70	-	PV 1132/21.09.2012

Lungime Segmente

1) Valorile lungimilor segmentelor sunt obținute din proiecție în plan.

Punct început	X / Y	Punct sfârșit	X / Y	Lungime segment (** (m)
1	577.659,694 632.018,864	2	577.664,011 632.020,831	4.744
2	577.664,011 632.020,831	3	577.674,818 632.030,663	14.61
3	577.674,818 632.030,663	4	577.670,629 632.049,801	19.591
4	577.670,629 632.049,801	5	577.666,833 632.061,046	11.868
5	577.666,833 632.061,046	6	577.687,031 632.073,681	23.824

Punct început	X / Y	Punct sfârșit	X / Y	Lungime segment (** (m)
6	577.687,031 632.073,681	7	577.673,734 632.074,468	13.32
7	577.673,734 632.074,468	8	577.664,275 632.063,208	14.706
8	577.664,275 632.063,208	9	577.660,947 632.049,011	14.582
9	577.660,947 632.049,011	10	577.661,1 632.029,108	19.904
10	577.661,1 632.029,108	1	577.659,694 632.018,864	10.34

** Lungimile segmentelor sunt determinate în planul de proiecție Stereo 70 și sunt rotunjite la 1 milimetru.

*** Distanța dintre puncte este formată din segmente cumulate ce sunt mai mici decât valoarea 1 milimetru.

**DATE DESPRE IMOBILUL NR. 6573**

Oficiul de Cadastru și Publicitate Imobiliară NEAMT
Biroul de Cadastru și Publicitate Imobiliară Targu-Neamt

A. Partea I. Descrierea imobilului

TEREN Extravilan

Adresa: Jud. Neamt, O.S.Pipirig,U.P.II Mihaieti,u.a.70E%

Nr. Crt	Nr cadastral Nr. topografic	Suprafața* (mp)	Observații / Referințe
A1	51666	747	Sector cadastral:240 Teren neimprejmuit;

B. Partea II. Proprietari și acte

Inscrieri privitoare la dreptul de proprietate și alte drepturi reale		Referințe
28635 / 04/12/2017		
Act Administrativ nr. 18081 - titlu de proprietate, din 07/11/2017 emis de CJPSDPAT Neamt;		
B1	Intabulare, drept de PROPRIETATE, dobandit prin Reconstituire, cota actuala 1/1, cota initiala 1/1	A1
	1) DORNEANU FLORICA 2) DORNEANU FLORIN 3) DORNEANU MARIA 4) DORNEANU DANIEL 5) PELIN IOAN 6) DORNEANU VASILE	

C. Partea III. SARCINI .

Inscrieri privind dezmembramintele dreptului de proprietate, drepturi reale de garanție și sarcini	Referințe
NU SUNT	

Anexa Nr. 1 La Partea I

Teren

Nr cadastral	Suprafața (mp)*	Observații / Referințe
51666	747	

* Suprafața este determinată în planul de proiecție Stereo 70.



Date referitoare la teren

Crt	Categorie folosință	Intravilan	Suprafața (mp)	Tarla	Parcelă	Nr. topo	Observații / Referințe
1	padure	NU	747	-	-	-	PV 1103/21.09.2012

Lungime Segmente

1) Valorile lungimilor segmentelor sunt obținute din proiecție în plan.

Punct început	X / Y	Punct sfârșit	X / Y	Lungime segment (** (m)
1	577.687,031 632.073,681	2	577.695,567 632.098,401	26.152
2	577.695,567 632.098,401	3	577.699,548 632.119,682	21.65
3	577.699,548 632.119,682	4	577.686,015 632.140,447	24.786
4	577.686,015 632.140,447	5	577.691,174 632.149,366	10.304
5	577.691,174 632.149,366	6	577.682,901 632.148,009	8.384

Punct început	X / Y	Punct sfârșit	X / Y	Lungime segment (** (m)
6	577.682,901 632.148,009	7	577.684,894 632.130,39	17.731
7	577.684,894 632.130,39	8	577.685,211 632.100,504	29.888
8	577.685,211 632.100,504	9	577.682,269 632.088,294	12.559
9	577.682,269 632.088,294	10	577.673,734 632.074,468	16.248
10	577.673,734 632.074,468	1	577.687,031 632.073,681	13.32

** Lungimile segmentelor sunt determinate în planul de proiecție Stereo 70 și sunt rotunjite la 1 milimetru.

*** Distanța dintre puncte este formată din segmente cumulate ce sunt mai mici decât valoarea 1 milimetru.

**DATE DESPRE IMOBILUL NR. 6574**

Oficiul de Cadastru și Publicitate Imobiliară NEAMT
Biroul de Cadastru și Publicitate Imobiliară Targu-Neamt

A. Partea I. Descrierea imobilului

TEREN Extravilan

Adresa: Jud. Neamt, O.S.Pipirig,U.P.II Mihaieti,u.a.70E%

Nr. Crt	Nr cadastral Nr. topografic	Suprafața* (mp)	Observații / Referințe
A1	51668	1.613	Sector cadastral:240 Teren neimprejmuit;

B. Partea II. Proprietari și acte

Inscrieri privitoare la dreptul de proprietate și alte drepturi reale	Referințe
20500 / 12/09/2017	
Act Administrativ nr. Titlu de proprietate nr.18077, din 24/05/2017 emis de CJPSDPT NEAMT;	
B1	A1
Intabulare, drept de PROPRIETATE, dobandit prin Reconstituire, cota actuala 1/1, cota initiala 1/1	
1) NEGRU ALEXANDRU	

C. Partea III. SARCINI .

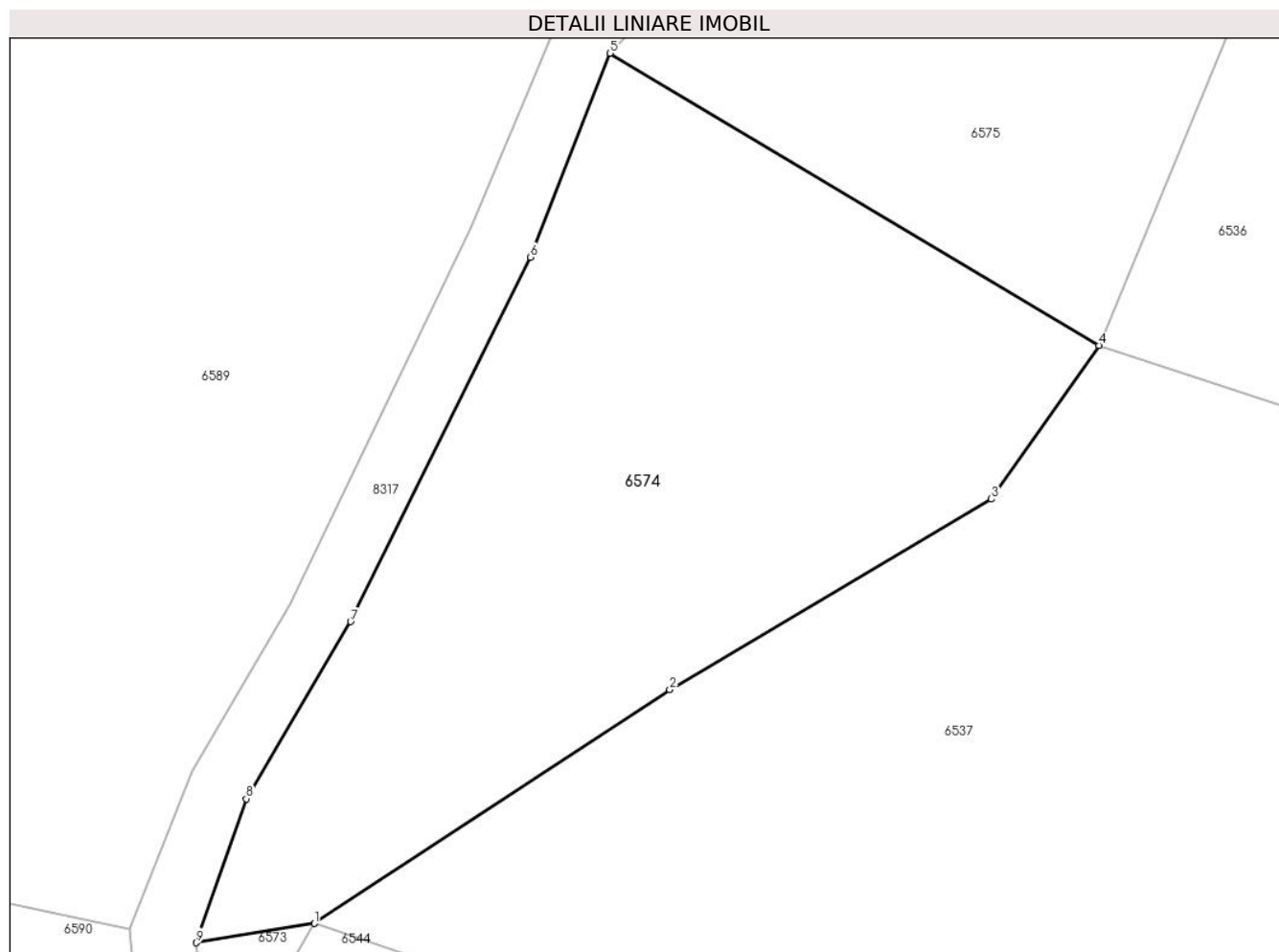
Inscrieri privind dezmembramintele dreptului de proprietate, drepturi reale de garanție și sarcini	Referințe
NU SUNT	

Anexa Nr. 1 La Partea I

Teren

Nr cadastral	Suprafața (mp)*	Observații / Referințe
51668	1.613	

* Suprafața este determinată în planul de proiecție Stereo 70.



Date referitoare la teren

Crt	Categorie folosință	Intravilan	Suprafața (mp)	Tarla	Parcelă	Nr. topo	Observații / Referințe
1	padure	NU	1.613	-	-	-	PV 1105/21.09.2012

Lungime Segmente

1) Valorile lungimilor segmentelor sunt obținute din proiecție în plan.

Punct început	X / Y	Punct sfârșit	X / Y	Lungime segment (** (m)
1	577.691,174 632.149,366	2	577.716,159 632.165,772	29.89
2	577.716,159 632.165,772	3	577.738,76 632.179,159	26.268
3	577.738,76 632.179,159	4	577.746,312 632.189,959	13.178
4	577.746,312 632.189,959	5	577.711,972 632.210,466	39.997
5	577.711,972 632.210,466	6	577.706,356 632.196,147	15.381

Punct început	X / Y	Punct sfârşit	X / Y	Lungime segment (** (m)
6	577.706,356 632.196,147	7	577.693,737 632.170,552	28.537
7	577.693,737 632.170,552	8	577.686,395 632.158,119	14.439
8	577.686,395 632.158,119	9	577.682,901 632.148,009	10.697
9	577.682,901 632.148,009	1	577.691,174 632.149,366	8.384

** Lungimile segmentelor sunt determinate în planul de proiecţie Stereo 70 şi sunt rotunjite la 1 milimetru.

*** Distanţa dintre puncte este formată din segmente cumulate ce sunt mai mici decât valoarea 1 milimetru.

**DATE DESPRE IMOBILUL NR. 6575**

Oficiul de Cadastru și Publicitate Imobiliară NEAMT
Biroul de Cadastru și Publicitate Imobiliară Targu-Neamt

A. Partea I. Descrierea imobilului

TEREN Extravilan

Adresa: Jud. Neamt

Nr. Crt	Nr cadastral Nr. topografic	Suprafața* (mp)	Observații / Referințe
A1		1.702	Sector cadastral:240 Teren neimpregmuit;

B. Partea II. Proprietari și acte

Inscrieri privitoare la dreptul de proprietate și alte drepturi reale		Referințe
/		
Act Administrativ nr. 1106, din 21/09/2012 emis de Primaria comunei Pipirig (CJSDPAT NEAMT NR.9422 / 10.04.2012, HCL NR.31 / 05.03.2012 + ANEXA);		
B1	Inscrierea provizorie, drept de PROPRIETATE, dobandit prin Lege, cota actuala 1/1, cota initiala 1/1 1) GHEORGHITĂ D DUMITRU 2) GHEORGHITĂ D MIHAI 3) GHEORGHITĂ N DUMITRU 4) GHEORGHITĂ N VASILE 5) MUNTEANU D VERONICA	A1

C. Partea III. SARCINI .

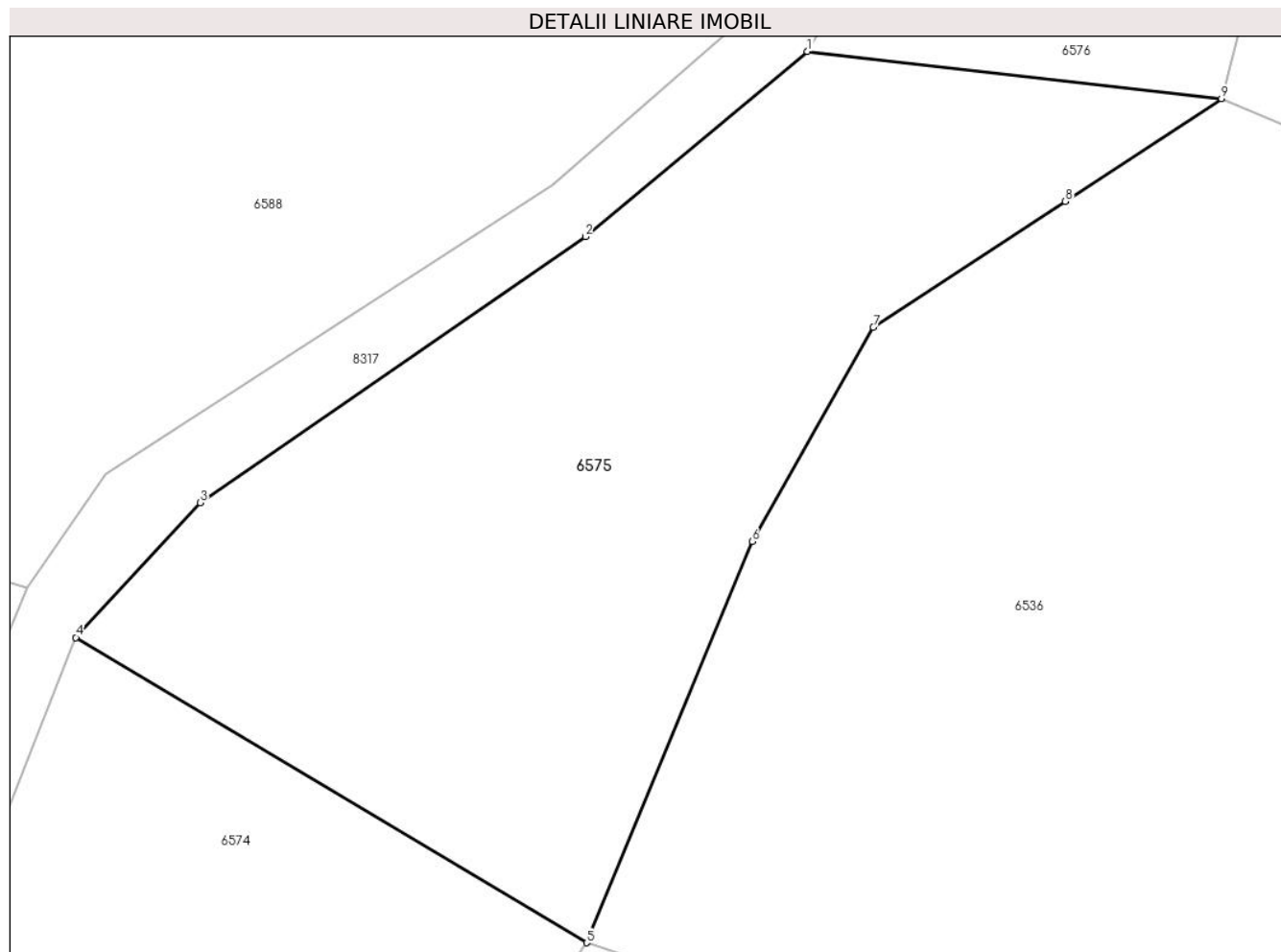
Inscrieri privind dezmembramintele dreptului de proprietate, drepturi reale de garanție și sarcini	Referințe
NU SUNT	

Anexa Nr. 1 La Partea I

Teren

Nr cadastral	Suprafața (mp)*	Observații / Referințe
	1.702	

* Suprafața este determinată în planul de proiecție Stereo 70.



Date referitoare la teren

Crt	Categorie folosință	Intravilan	Suprafața (mp)	Tarla	Parcelă	Nr. topo	Observații / Referințe
1	padure	NU	1.702	U.P. II Mihaieni	UA 70E%	-	

Lungime Segmente

1) Valorile lungimilor segmentelor sunt obținute din proiecție în plan.

Punct început	X / Y	Punct sfârșit	X / Y	Lungime segment (** (m)
1	577.761,16 632.249,836	2	577.746,234 632.237,386	19.437
2	577.746,234 632.237,386	3	577.720,333 632.219,523	31.463
3	577.720,333 632.219,523	4	577.711,972 632.210,466	12.326
4	577.711,972 632.210,466	5	577.746,312 632.189,959	39.997
5	577.746,312 632.189,959	6	577.757,448 632.216,917	29.168

Punct început	X / Y	Punct sfârşit	X / Y	Lungime segment (** (m)
6	577.757,448 632.216,917	7	577.765,588 632.231,296	16.523
7	577.765,588 632.231,296	8	577.778,505 632.239,766	15.446
8	577.778,505 632.239,766	9	577.789,015 632.246,658	12.568
9	577.789,015 632.246,658	1	577.761,16 632.249,836	28.036

** Lungimile segmentelor sunt determinate în planul de proiecție Stereo 70 și sunt rotunjite la 1 milimetru.

*** Distanța dintre puncte este formată din segmente cumulate ce sunt mai mici decât valoarea 1 milimetru.

**DATE DESPRE IMOBILUL NR. 6576**

Oficiul de Cadastru și Publicitate Imobiliară NEAMT
Biroul de Cadastru și Publicitate Imobiliară Targu-Neamt

A. Partea I. Descrierea imobilului

TEREN Extravilan

Adresa: Jud. Neamt

Nr. Crt	Nr cadastral Nr. topografic	Suprafața* (mp)	Observații / Referințe
A1		2.224	Sector cadastral:240 Teren neimprejmuit;

B. Partea II. Proprietari și acte

Inscrieri privitoare la dreptul de proprietate și alte drepturi reale		Referințe
/		
Act Administrativ nr. 1107, din 21/09/2012 emis de Primaria comunei Pipirig (CJSDPAT NEAMT NR.9422 / 10.04.2012, HCL NR.31 / 05.03.2012 + ANEXA);		
B1	Inscrierea provizorie, drept de PROPRIETATE, dobandit prin Lege, cota actuala 1/1, cota initiala 1/1 1) MARIN D DUMITRU 2) AGAPIE D SEVASTIȚA	A1

C. Partea III. SARCINI .

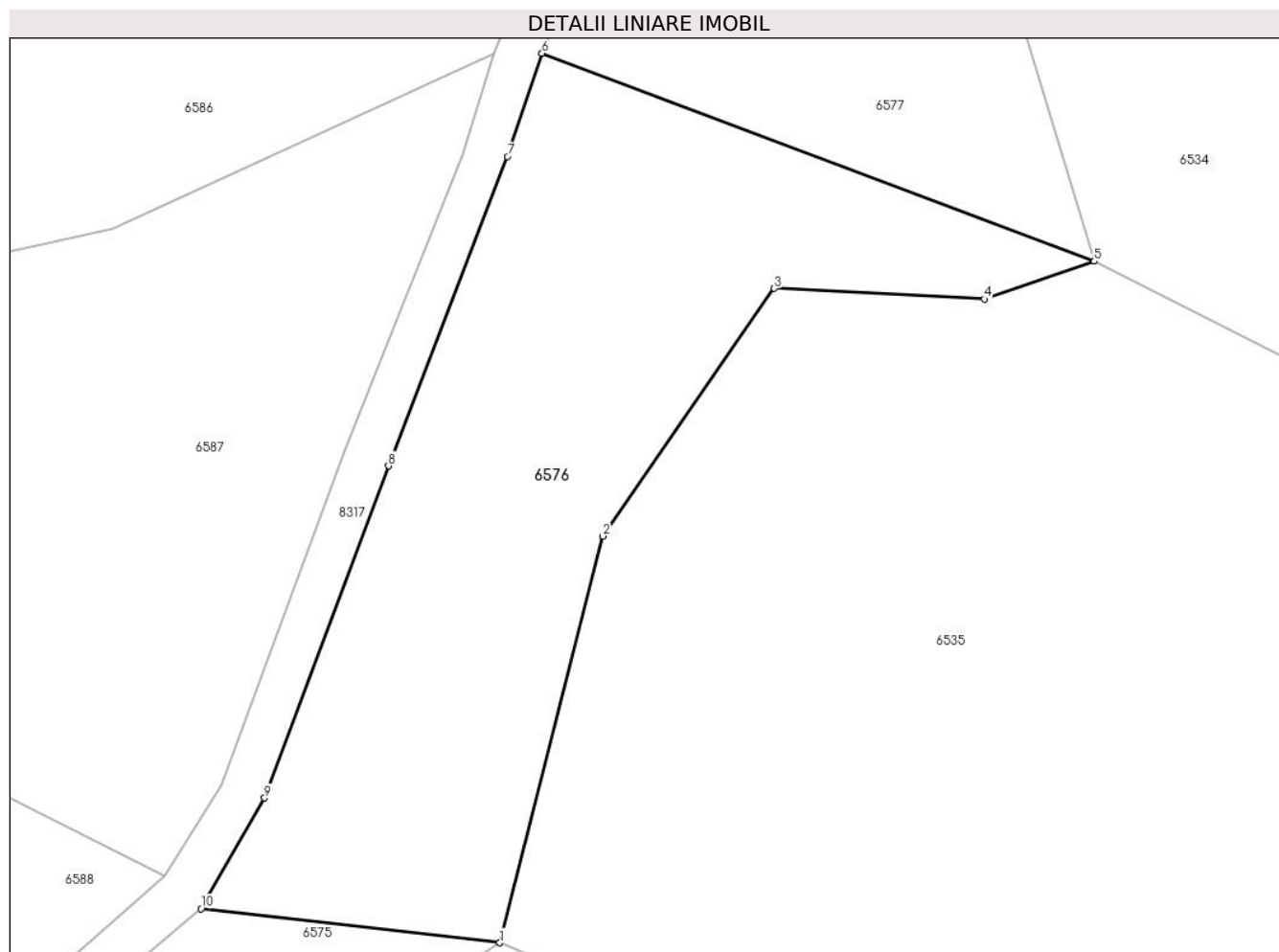
Inscrieri privind dezmembramintele dreptului de proprietate, drepturi reale de garanție și sarcini	Referințe
NU SUNT	

Anexa Nr. 1 La Partea I

Teren

Nr cadastral	Suprafața (mp)*	Observații / Referințe
	2.224	

* Suprafața este determinată în planul de proiecție Stereo 70.



Date referitoare la teren

Crt	Categorie folosință	Intra vilan	Suprafața (mp)	Tarla	Parcelă	Nr. topo	Observații / Referințe
1	padure	NU	2.224	U.P. II Mihaieni	UA 70E%	-	

Lungime Segmente

1) Valorile lungimilor segmentelor sunt obținute din proiecție în plan.

Punct început	X / Y	Punct sfârșit	X / Y	Lungime segment (** (m)
1	577.789,015 632.246,658	2	577.798,602 632.284,561	39.097
2	577.798,602 632.284,561	3	577.814,605 632.307,637	28.082
3	577.814,605 632.307,637	4	577.834,206 632.306,638	19.626
4	577.834,206 632.306,638	5	577.844,459 632.310,179	10.847
5	577.844,459 632.310,179	6	577.792,95 632.329,554	55.032

Punct început	X / Y	Punct sfârșit	X / Y	Lungime segment (** (m)
6	577.792,95 632.329,554	7	577.789,724 632.319,937	10.144
7	577.789,724 632.319,937	8	577.778,634 632.291,098	30.898
8	577.778,634 632.291,098	9	577.767,086 632.260,152	33.03
9	577.767,086 632.260,152	10	577.761,16 632.249,836	11.897
10	577.761,16 632.249,836	1	577.789,015 632.246,658	28.036

** Lungimile segmentelor sunt determinate în planul de proiecție Stereo 70 și sunt rotunjite la 1 milimetru.

*** Distanța dintre puncte este formată din segmente cumulate ce sunt mai mici decât valoarea 1 milimetru.

**DATE DESPRE IMOBILUL NR. 6577**

Oficiul de Cadastru și Publicitate Imobiliară NEAMT
Biroul de Cadastru și Publicitate Imobiliară Targu-Neamt

A. Partea I. Descrierea imobilului

TEREN Extravilan

Adresa: Jud. Neamt, O.S.Pipirig,U.P.II Mihaieti,u.a.70E%

Nr. Crt	Nr cadastral Nr. topografic	Suprafața* (mp)	Observații / Referințe
A1	51674	2.968	Sector cadastral:240 Teren neimpregmuit;

B. Partea II. Proprietari și acte

Inscrieri privitoare la dreptul de proprietate și alte drepturi reale	Referințe
25551 / 02/11/2017	
Act Administrativ nr. 33 - certificat de casatorie, din 26/08/2012 emis de Primaria comunei Pipirig;	
B2	Se noteaza schimbarea numelui proprietarului tabular de sub B1.2 din David in PITILIGA
	A1
Act Notarial nr. 2509 - contract de donatie, din 01/11/2017 emis de NP Andronache Laura;	
B3	Intabulare, drept de PROPRIETATE, cu titlu de donatie, dobandit prin Conventie, cota actuala 1/1, cota initiala 1/1
	A1
	1) DAVID ALEXANDRU, - bun propriu

C. Partea III. SARCINI .

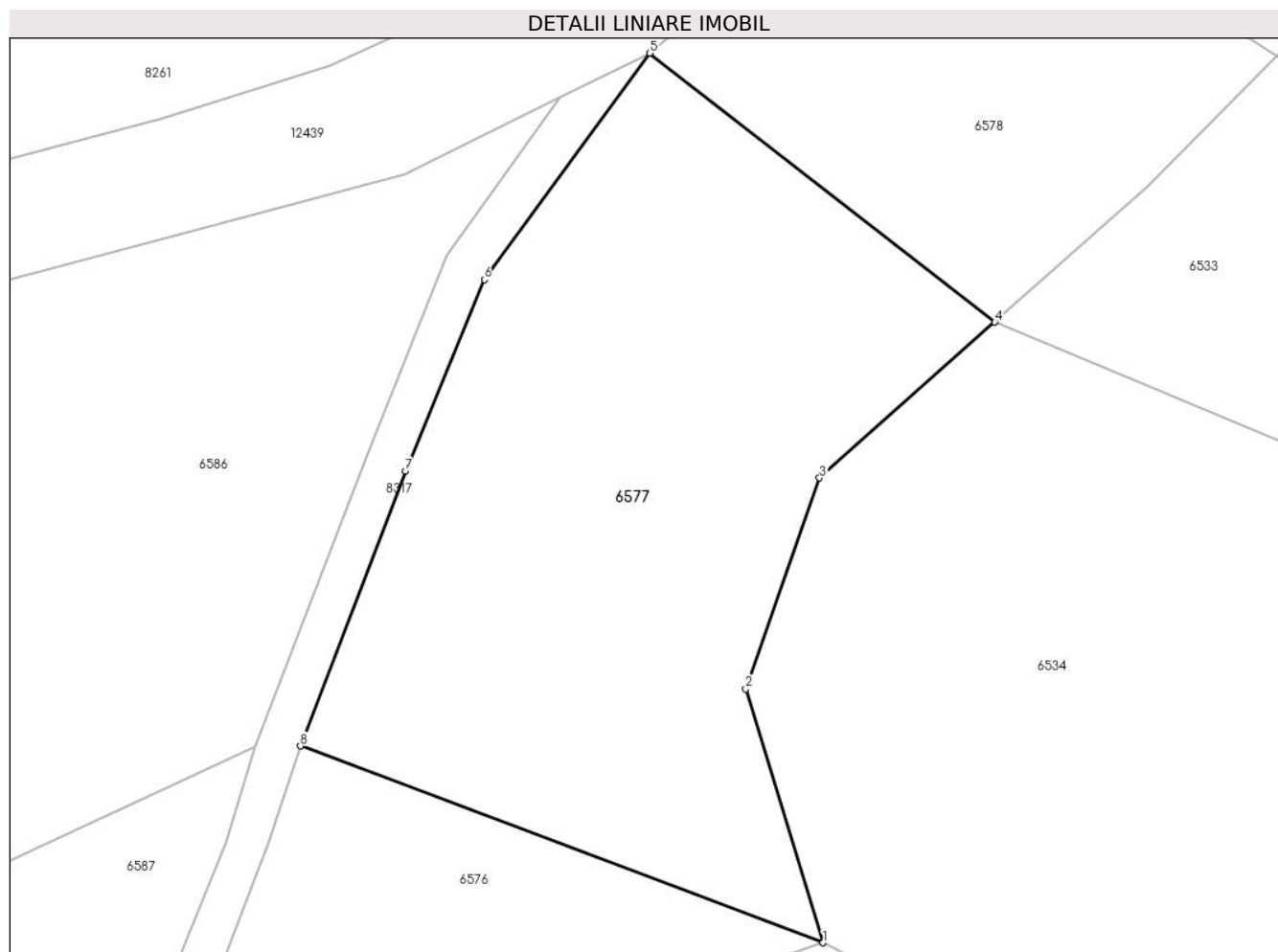
Inscrieri privind dezmembramintele dreptului de proprietate, drepturi reale de garanție și sarcini	Referințe
NU SUNT	

Anexa Nr. 1 La Partea I

Teren

Nr cadastral	Suprafața (mp)*	Observații / Referințe
51674	2.968	

* Suprafața este determinată în planul de proiecție Stereo 70.



Date referitoare la teren

Crt	Categorie folosință	Intra vilan	Suprafața (mp)	Tarla	Parcelă	Nr. topo	Observații / Referințe
1	padure	NU	2.968	-	-	-	PV 1108/21.09.2012

Lungime Segmente

1) Valorile lungimilor segmentelor sunt obținute din proiecție în plan.

Punct început	X / Y	Punct sfârșit	X / Y	Lungime segment (** (m)
1	577.844,459 632.310,179	2	577.836,859 632.335,174	26.125
2	577.836,859 632.335,174	3	577.844,115 632.355,977	22.032
3	577.844,115 632.355,977	4	577.861,393 632.371,32	23.107
4	577.861,393 632.371,32	5	577.827,363 632.397,813	43.127
5	577.827,363 632.397,813	6	577.811,063 632.375,51	27.625

Punct început	X / Y	Punct sfârșit	X / Y	Lungime segment (** (m)
6	577.811,063 632.375,51	7	577.803,285 632.356,646	20.405
7	577.803,285 632.356,646	8	577.792,95 632.329,554	28.996
8	577.792,95 632.329,554	1	577.844,459 632.310,179	55.032

** Lungimile segmentelor sunt determinate în planul de proiecție Stereo 70 și sunt rotunjite la 1 milimetru.

*** Distanța dintre puncte este formată din segmente cumulate ce sunt mai mici decât valoarea 1 milimetru.

**DATE DESPRE IMOBILUL NR. 6578**

Oficiul de Cadastru și Publicitate Imobiliară NEAMT
Biroul de Cadastru și Publicitate Imobiliară Targu-Neamt

A. Partea I. Descrierea imobilului

TEREN Extravilan

Adresa: Jud. Neamt

Nr. Crt	Nr cadastral Nr. topografic	Suprafața* (mp)	Observații / Referințe
A1		Din acte: 20.000 Masurata: 1.544	Sector cadastral:240 Teren neimprejmuț; Diferenta de suprafata se regaseste la ID 6533

B. Partea II. Proprietari și acte

Inscrieri privitoare la dreptul de proprietate și alte drepturi reale		Referințe
/		
Act Administrativ nr. 1109, din 21/09/2012 emis de Primaria comunei Pipirig (CJSDPAT NEAMT NR.9422 / 10.04.2012, HCL NR.31 / 05.03.2012 + ANEXA);		
B1	Inscrierea provizorie, drept de PROPRIETATE, dobandit prin Lege, cota actuala 1/1, cota initiala 1/1 1) MIHALACHE I COSTICĂ 2) MIHALACHE I ION 3) CRINTEA I MĂDĂLINA 4) BELUȘUNȘCHI I IOANA 5) MIHALACHE I VASILE 6) ARMENICI I ANA	A1

C. Partea III. SARCINI .

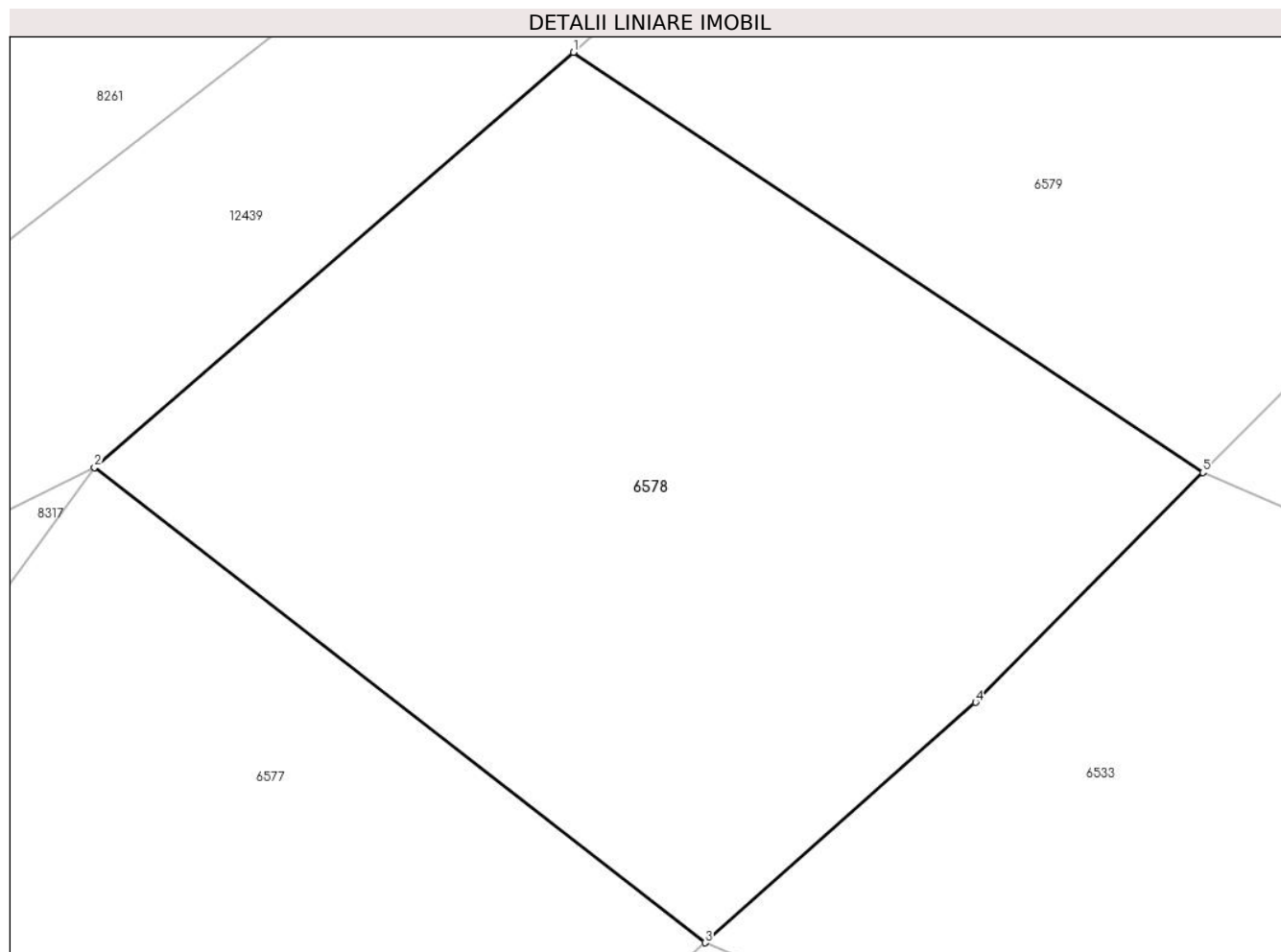
Inscrieri privind dezmembramintele dreptului de proprietate, drepturi reale de garanție și sarcini	Referințe
NU SUNT	

Anexa Nr. 1 La Partea I

Teren

Nr cadastral	Suprafața (mp)*	Observații / Referințe
	Din acte: 20.000 Masurata: 1.544	Diferenta de suprafata se regaseste la ID 6533

* Suprafața este determinată în planul de proiecție Stereo 70.



Date referitoare la teren

Crt	Categorie folosință	Intra vilan	Suprafața (mp)	Tarla	Parcelă	Nr. topo	Observații / Referințe
1	padure	NU	1.544	U.P. II Mihaieni	UA 70E%	-	

Lungime Segmente

1) Valorile lungimilor segmentelor sunt obținute din proiecție în plan.

Punct început	X / Y	Punct sfârșit	X / Y	Lungime segment (** (m)
1	577.854,069 632.420,953	2	577.827,363 632.397,813	35.337
2	577.827,363 632.397,813	3	577.861,393 632.371,32	43.127
3	577.861,393 632.371,32	4	577.876,479 632.384,717	20.176
4	577.876,479 632.384,717	5	577.889,152 632.397,537	18.027
5	577.889,152 632.397,537	1	577.854,069 632.420,953	42.18

**** Lungimile segmentelor sunt determinate în planul de proiecție Stereo 70 și sunt rotunjite la 1 milimetru.**

***** Distanța dintre puncte este formată din segmente cumulate ce sunt mai mici decât valoarea 1 milimetru.**



DATE DESPRE IMOBILUL NR. 6579

Oficiul de Cadastru și Publicitate Imobiliară NEAMT
Biroul de Cadastru și Publicitate Imobiliară Targu-Neamt

A. Partea I. Descrierea imobilului

TEREN Extravilan

Adresa: Jud. Neamt, O.S.Pipirig,U.P.II Mihaieti,u.a.70A%

Nr. Crt	Nr cadastral Nr. topografic	Suprafața* (mp)	Observații / Referințe
A1	51676	1.590	Sector cadastral:240 Teren neimpregmuit;

B. Partea II. Proprietari și acte

Inscrieri privitoare la dreptul de proprietate și alte drepturi reale		Referințe
25389 / 18/09/2018		
Act Administrativ nr. Titlu Proprietate nr. 18089, din 07/02/2018 emis de CJPSDPAT NEAMT (act administrativ nr Referat admitere nr. 12879 din 20.05.2014, emis de OCPI NEAMT;act administrativ nr Certificat deces nr. 47 din 04.08.2000, emis de Primăria Com. Pipirig);		
B1	Intabulare, drept de PROPRIETATE, dobandit prin Reconstituire, cota actuala 7/8, cota initiala 1/1 1) ARON PETRU 2) ARON ȘTEFAN 3) AMARIEI IULIANA 4) GHERASIM ANA - LĂCRĂMIOARA 5) ARON ION 6) OANCEA MARIA 7) ARON VASILE	A1
30376 / 22/11/2022		
Act Notarial nr. CERTIFICAT DE MOSTENITOR nr. 275, din 21/11/2022 emis de BIN Teodorescu Mihaela;		
B2	Intabulare, drept de PROPRIETATE, cu titlu de drept de MOȘTENIRE după defuncta DOBRICĂ EVA, dobandit prin Succesiune, cota actuala 3/160, cota initiala 3/160 1) GRIGORAȘ VIORICA	A1
B3	Intabulare, drept de PROPRIETATE, cu titlu de drept de MOȘTENIRE după defuncta DOBRICĂ EVA, dobandit prin Succesiune, cota actuala 3/160, cota initiala 3/160 1) OLTEANU VÎRVARA	A1
B4	Intabulare, drept de PROPRIETATE, cu titlu de drept de MOȘTENIRE după defuncta DOBRICĂ EVA, dobandit prin Succesiune, cota actuala 3/160, cota initiala 3/160 1) DOBRICĂ DUMITRU	A1
B5	Intabulare, drept de PROPRIETATE, cu titlu de drept de MOȘTENIRE după defuncta DOBRICĂ EVA, dobandit prin Succesiune, cota actuala 3/160, cota initiala 3/160 1) DOBRICĂ VASILE	A1
B6	Intabulare, drept de PROPRIETATE, cu titlu de drept de MOȘTENIRE după defuncta DOBRICĂ EVA, dobandit prin Succesiune, cota actuala 3/160, cota initiala 3/160 1) DOBRICĂ IOAN	A1
B7	Intabulare, drept de PROPRIETATE, cu titlu de drept de MOȘTENIRE după defunctul DOBRICĂ VASILE, dobandit prin Succesiune, cota actuala 1/160, cota initiala 1/160 1) GRIGORAȘ VIORICA	A1
B8	Intabulare, drept de PROPRIETATE, cu titlu de drept de MOȘTENIRE după defunctul DOBRICĂ VASILE, dobandit prin Succesiune, cota actuala 1/160, cota initiala 1/160 1) OLTEANU VÎRVARA	A1
B9	Intabulare, drept de PROPRIETATE, cu titlu de drept de MOȘTENIRE după defunctul DOBRICĂ VASILE, dobandit prin Succesiune, cota actuala 1/160, cota initiala 1/160 1) DOBRICĂ DUMITRU	A1
B10	Intabulare, drept de PROPRIETATE, cu titlu de drept de MOȘTENIRE după defunctul DOBRICĂ VASILE, dobandit prin Succesiune, cota actuala 1/160, cota initiala 1/160	A1

Inscrieri privitoare la dreptul de proprietate și alte drepturi reale		Referințe
	1) DOBRICĂ VASILE	
B11	Intabulare, drept de PROPRIETATE, cu titlu de drept de MOȘTENIRE după defunctul DOBRICĂ VASILE, dobandit prin Succesiune, cota actuala 1/160, cota initiala 1/160	A1
	1) DOBRICĂ IOAN	

C. Partea III. SARCINI .

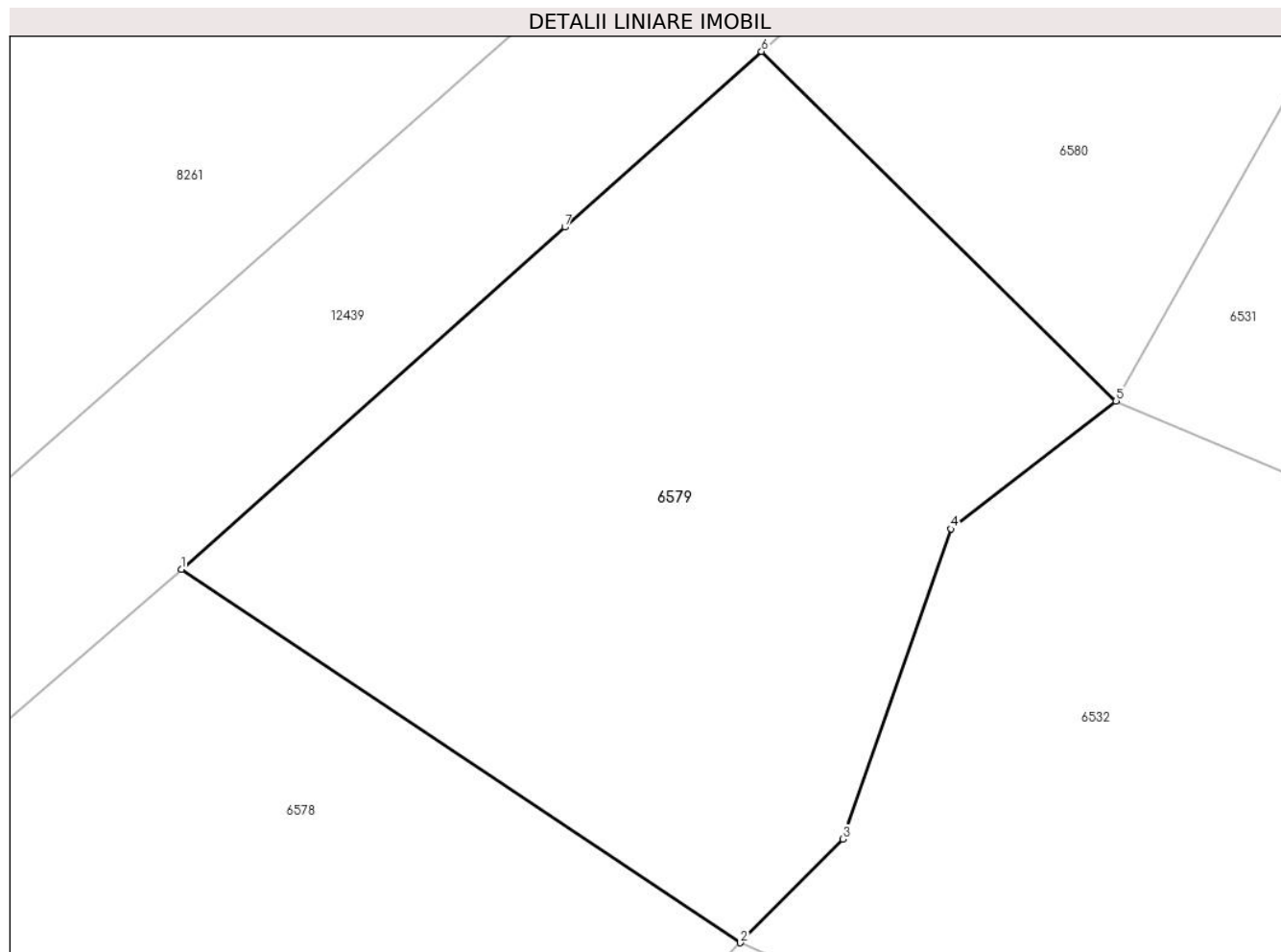
Inscrieri privind dezmembramintele dreptului de proprietate, drepturi reale de garanție și sarcini	Referințe
NU SUNT	

Anexa Nr. 1 La Partea I

Teren

Nr cadastral	Suprafața (mp)*	Observații / Referințe
51676	1.590	

* Suprafața este determinată în planul de proiecție Stereo 70.



Date referitoare la teren

Crt	Categorie folosință	Intra vilan	Suprafața (mp)	Tarla	Parcelă	Nr. topo	Observații / Referințe
1	padure	NU	1.590	-	-	-	PV 1110/21.09.2012

Lungime Segmente

1) Valorile lungimilor segmentelor sunt obținute din proiecție în plan.

Punct început	X / Y	Punct sfârșit	X / Y	Lungime segment (** (m)
1	577.854,069 632.420,953	2	577.889,152 632.397,537	42.18
2	577.889,152 632.397,537	3	577.895,584 632.404,044	9.149
3	577.895,584 632.404,044	4	577.902,352 632.423,479	20.58
4	577.902,352 632.423,479	5	577.912,731 632.431,49	13.111
5	577.912,731 632.431,49	6	577.890,479 632.453,403	31.23

Punct început	X / Y	Punct sfârșit	X / Y	Lungime segment (** (m)
6	577.890,479 632.453,403	7	577.878,135 632.442,392	16.541
7	577.878,135 632.442,392	1	577.854,069 632.420,953	32.23

** Lungimile segmentelor sunt determinate în planul de proiecție Stereo 70 și sunt rotunjite la 1 milimetru.

*** Distanța dintre puncte este formată din segmente cumulate ce sunt mai mici decât valoarea 1 milimetru.

**DATE DESPRE IMOBILUL NR. 6580**

Oficiul de Cadastru și Publicitate Imobiliară NEAMT
Biroul de Cadastru și Publicitate Imobiliară Targu-Neamt

A. Partea I. Descrierea imobilului

TEREN Extravilan

Adresa: Jud. Neamt, O.S.Pipirig,U.P.II Mihaieti,u.a.70A%

Nr. Crt	Nr cadastral Nr. topografic	Suprafața* (mp)	Observații / Referințe
A1	51677	1.877	Sector cadastral:240 Teren neimprejmuit;

B. Partea II. Proprietari și acte

Inscrieri privitoare la dreptul de proprietate și alte drepturi reale		Referințe
7358 / 12/03/2019		
Act Administrativ nr. 20022 - titlu de proprietate, din 19/11/2018 emis de CJPSDPAT NEAMT;		
B1	Intabulare, drept de PROPRIETATE, dobandit prin Reconstituire, cota actuala 1/1, cota initiala 1/1	A1
	1) JUGARU ANA	
	2) STAN GRIGORE	

C. Partea III. SARCINI .

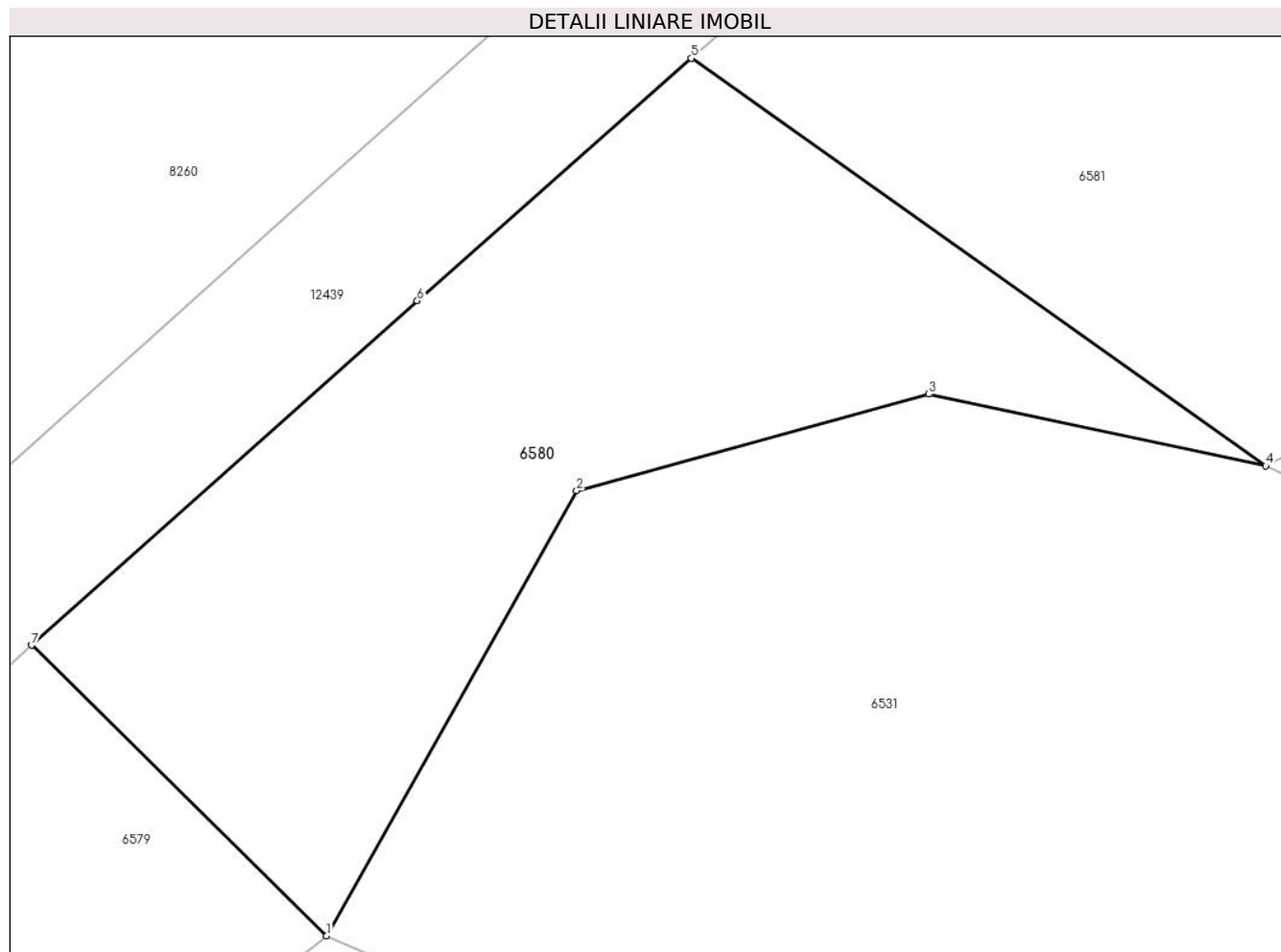
Inscrieri privind dezmembramintele dreptului de proprietate, drepturi reale de garanție și sarcini	Referințe
NU SUNT	

Anexa Nr. 1 La Partea I

Teren

Nr cadastral	Suprafața (mp)*	Observații / Referințe
51677	1.877	

* Suprafața este determinată în planul de proiecție Stereo 70.



Date referitoare la teren

Crt	Categorie folosință	Intravilan	Suprafața (mp)	Tarla	Parcelă	Nr. topo	Observații / Referințe
1	padure	NU	1.877	-	-	-	PV 1111/21.09.2012

Lungime Segmente

1) Valorile lungimilor segmentelor sunt obținute din proiecție în plan.

Punct început	X / Y	Punct sfârșit	X / Y	Lungime segment (** (m)
1	577.912,731 632.431,49	2	577.931,611 632.465,038	38.496
2	577.931,611 632.465,038	3	577.958,168 632.472,333	27.541
3	577.958,168 632.472,333	4	577.983,595 632.466,917	25.997
4	577.983,595 632.466,917	5	577.940,254 632.497,642	53.127
5	577.940,254 632.497,642	6	577.919,58 632.479,36	27.598

Punct început	X / Y	Punct sfârșit	X / Y	Lungime segment (** (m)
6	577.919,58 632.479,36	7	577.890,479 632.453,403	38.995
7	577.890,479 632.453,403	1	577.912,731 632.431,49	31.23

** Lungimile segmentelor sunt determinate în planul de proiecție Stereo 70 și sunt rotunjite la 1 milimetru.

*** Distanța dintre puncte este formată din segmente cumulate ce sunt mai mici decât valoarea 1 milimetru.



DATE DESPRE IMOBILUL NR. 6581

Oficiul de Cadastru și Publicitate Imobiliară NEAMT
Biroul de Cadastru și Publicitate Imobiliară Targu-Neamt

A. Partea I. Descrierea imobilului

TEREN Extravilan

Adresa: Jud. Neamt, O.S.Pipirig,U.P.II Mihaieti,u.a.70A%

Nr. Crt	Nr cadastral Nr. topografic	Suprafața* (mp)	Observații / Referințe
A1	51678	2.171	Sector cadastral:240 Teren neimpregmuit;

B. Partea II. Proprietari și acte

Inscrieri privitoare la dreptul de proprietate și alte drepturi reale		Referințe
31893 / 22/11/2018		
Act Administrativ nr. Titlu Proprietate nr. 19729, din 14/09/2018 emis de CJSIPT NEAMȚ (act administrativ nr Referat admitere nr. 12879 din 20.05.2014, emis de OCPI NEAMȚ);		
B1	Intabulare, drept de PROPRIETATE, dobandit prin Reconstituire, cota actuala 5/12, cota initiala 1/1 1) ȚÎRDEA CATRINA 2) RÎȘCANU NATALIA 3) ȚÎRDEA DĂNUȚ	A1
30993 / 28/11/2022		
Act Notarial nr. CERTIFICAT DE MOSTENITOR nr. 277, din 25/11/2022 emis de BIN Teodorescu Mihaela;		
B2	Intabulare, drept de PROPRIETATE, cu titlu de drept de MOȘTENIRE după defuncta IONIȚĂ ELENA, dobandit prin Succesiune, cota actuala 3/32, cota initiala 3/32 1) IONIȚĂ VIOREL	A1
B3	Intabulare, drept de PROPRIETATE, cu titlu de drept de MOȘTENIRE după defuncta IONIȚĂ ELENA, dobandit prin Succesiune, cota actuala 3/32, cota initiala 3/32 1) IONIȚĂ MIHAI	A1
B4	Intabulare, drept de PROPRIETATE, cu titlu de drept de MOȘTENIRE după defunctul IONIȚĂ ALEXANDRU, dobandit prin Succesiune, cota actuala 1/32, cota initiala 1/32 1) IONIȚĂ VIOREL	A1
B5	Intabulare, drept de PROPRIETATE, cu titlu de drept de MOȘTENIRE după defunctul IONIȚĂ ALEXANDRU, dobandit prin Succesiune, cota actuala 1/32, cota initiala 1/32 1) IONIȚĂ MIHAI	A1
Act Notarial nr. CERTIFICAT DE MOSTENITOR nr. 279, din 25/11/2022 emis de BIN Teodorescu Mihaela;		
B6	Intabulare, drept de PROPRIETATE, cu titlu de drept de MOȘTENIRE după defunctul ȚÎRDEA DUMITRU, dobandit prin Succesiune, cota actuala 1/48, cota initiala 1/48 1) ȚÎRDEA CATRINA	A1
B7	Intabulare, drept de PROPRIETATE, cu titlu de drept de MOȘTENIRE după defunctul ȚÎRDEA DUMITRU, dobandit prin Succesiune, cota actuala 1/32, cota initiala 1/32 1) ȚÎRDEA DUMITRU	A1
B8	Intabulare, drept de PROPRIETATE, cu titlu de drept de MOȘTENIRE după defunctul ȚÎRDEA DUMITRU, dobandit prin Succesiune, cota actuala 1/32, cota initiala 1/32 1) ȚÎRDEA DĂNUȚ	A1
Act Notarial nr. CERTIFICAT DE MOSTENITOR nr. 280, din 25/11/2022 emis de BIN Teodorescu Mihaela;		
B9	Intabulare, drept de PROPRIETATE, cu titlu de drept de MOȘTENIRE după defuncta GRIGORAȘ MARIA, dobandit prin Succesiune, cota actuala 3/80, cota initiala 3/80 1) GRIGORAȘ VASILE	A1
B10	Intabulare, drept de PROPRIETATE, cu titlu de drept de MOȘTENIRE după defuncta GRIGORAȘ MARIA, dobandit prin Succesiune, cota actuala 3/80, cota initiala 3/80 1) SIMON MARIA	A1
B11	Intabulare, drept de PROPRIETATE, cu titlu de drept de MOȘTENIRE după defuncta GRIGORAȘ MARIA, dobandit prin Succesiune, cota	A1

Inscrieri privitoare la dreptul de proprietate și alte drepturi reale		Referințe
B11	actuala 3/80, cota initiala 3/80 1) ILIE VERGINA	A1
B12	Intabulare, drept de PROPRIETATE, cu titlu de drept de MOȘTENIRE după defuncta GRIGORAȘ MARIA, dobandit prin Succesiune, cota actuala 3/80, cota initiala 3/80 1) DONCIU ELENA	A1
B13	Intabulare, drept de PROPRIETATE, cu titlu de drept de MOȘTENIRE după defuncta GRIGORAȘ MARIA, dobandit prin Succesiune, cota actuala 3/80, cota initiala 3/80 1) COJOCARU VIORICA	A1
B14	Intabulare, drept de PROPRIETATE, cu titlu de drept de MOȘTENIRE după defunctul GRIGORAȘ VASILE, dobandit prin Succesiune, cota actuala 1/80, cota initiala 1/80 1) GRIGORAȘ VASILE	A1
B15	Intabulare, drept de PROPRIETATE, cu titlu de drept de MOȘTENIRE după defunctul GRIGORAȘ VASILE, dobandit prin Succesiune, cota actuala 1/80, cota initiala 1/80 1) SIMON MARIA	A1
B16	Intabulare, drept de PROPRIETATE, cu titlu de drept de MOȘTENIRE după defunctul GRIGORAȘ VASILE, dobandit prin Succesiune, cota actuala 1/80, cota initiala 1/80 1) ILIE VERGINA	A1
B17	Intabulare, drept de PROPRIETATE, cu titlu de drept de MOȘTENIRE după defunctul GRIGORAȘ VASILE, dobandit prin Succesiune, cota actuala 1/80, cota initiala 1/80 1) DONCIU ELENA	A1
B18	Intabulare, drept de PROPRIETATE, cu titlu de drept de MOȘTENIRE după defunctul GRIGORAȘ VASILE, dobandit prin Succesiune, cota actuala 1/80, cota initiala 1/80 1) COJOCARU VIORICA	A1

C. Partea III. SARCINI .

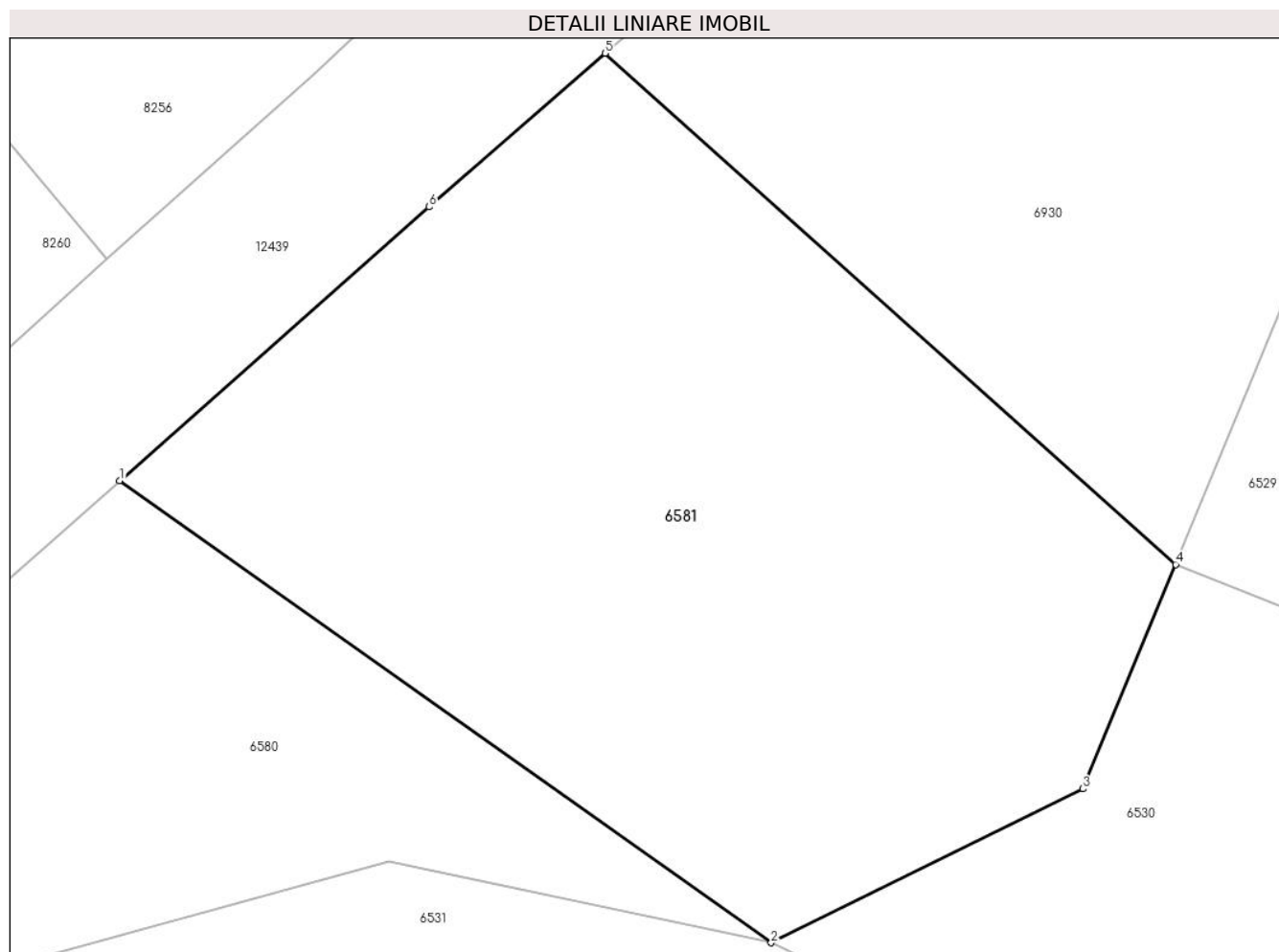
Inscrieri privind dezmembramintele dreptului de proprietate, drepturi reale de garanție și sarcini	Referințe
NU SUNT	

Anexa Nr. 1 La Partea I

Teren

Nr cadastral	Suprafața (mp)*	Observații / Referințe
51678	2.171	

* Suprafața este determinată în planul de proiecție Stereo 70.



Date referitoare la teren

Crt	Categorie folosință	Intravilan	Suprafața (mp)	Tarla	Parcelă	Nr. topo	Observații / Referințe
1	padure	NU	2.171	-	-	-	PV 1137/21.09.2012

Lungime Segmente

1) Valorile lungimilor segmentelor sunt obținute din proiecție în plan.

Punct început	X / Y	Punct sfârșit	X / Y	Lungime segment (** (m)
1	577.940,254 632.497,642	2	577.983,595 632.466,917	53.127
2	577.983,595 632.466,917	3	578.004,332 632.477,156	23.127
3	578.004,332 632.477,156	4	578.010,504 632.492,069	16.14
4	578.010,504 632.492,069	5	577.972,545 632.526,053	50.949
5	577.972,545 632.526,053	6	577.960,837 632.515,843	15.535

Punct început	X / Y	Punct sfârșit	X / Y	Lungime segment (** (m)
6	577.960,837 632.515,843	1	577.940,254 632.497,642	27.476

** Lungimile segmentelor sunt determinate în planul de proiecție Stereo 70 și sunt rotunjite la 1 milimetru.

*** Distanța dintre puncte este formată din segmente cumulate ce sunt mai mici decât valoarea 1 milimetru.

**DATE DESPRE IMOBILUL NR. 6582**

Oficiul de Cadastru și Publicitate Imobiliară NEAMT
Biroul de Cadastru și Publicitate Imobiliară Targu-Neamt

A. Partea I. Descrierea imobilului

TEREN Extravilan

Adresa: Jud. Neamt, O.S.Pipirig,U.P.II Mihaieti,u.a.70A%

Nr. Crt	Nr cadastral Nr. topografic	Suprafața* (mp)	Observații / Referințe
A1	51680	7.500	Sector cadastral:240 Teren neimpregmuit;

B. Partea II. Proprietari și acte

Inscrieri privitoare la dreptul de proprietate și alte drepturi reale	Referințe
28622 / 09/12/2021	
Act Administrativ nr. TITLU DE PROPRIETATE nr. 22171, din 19/10/2021 emis de CJPSDPAT NEAMT;	
B1	A1
Intabulare, drept de PROPRIETATE, dobandit prin Reconstituire, cota actuala 1/1, cota initiala 1/1	
1) GABOR IFTIMIA	

C. Partea III. SARCINI .

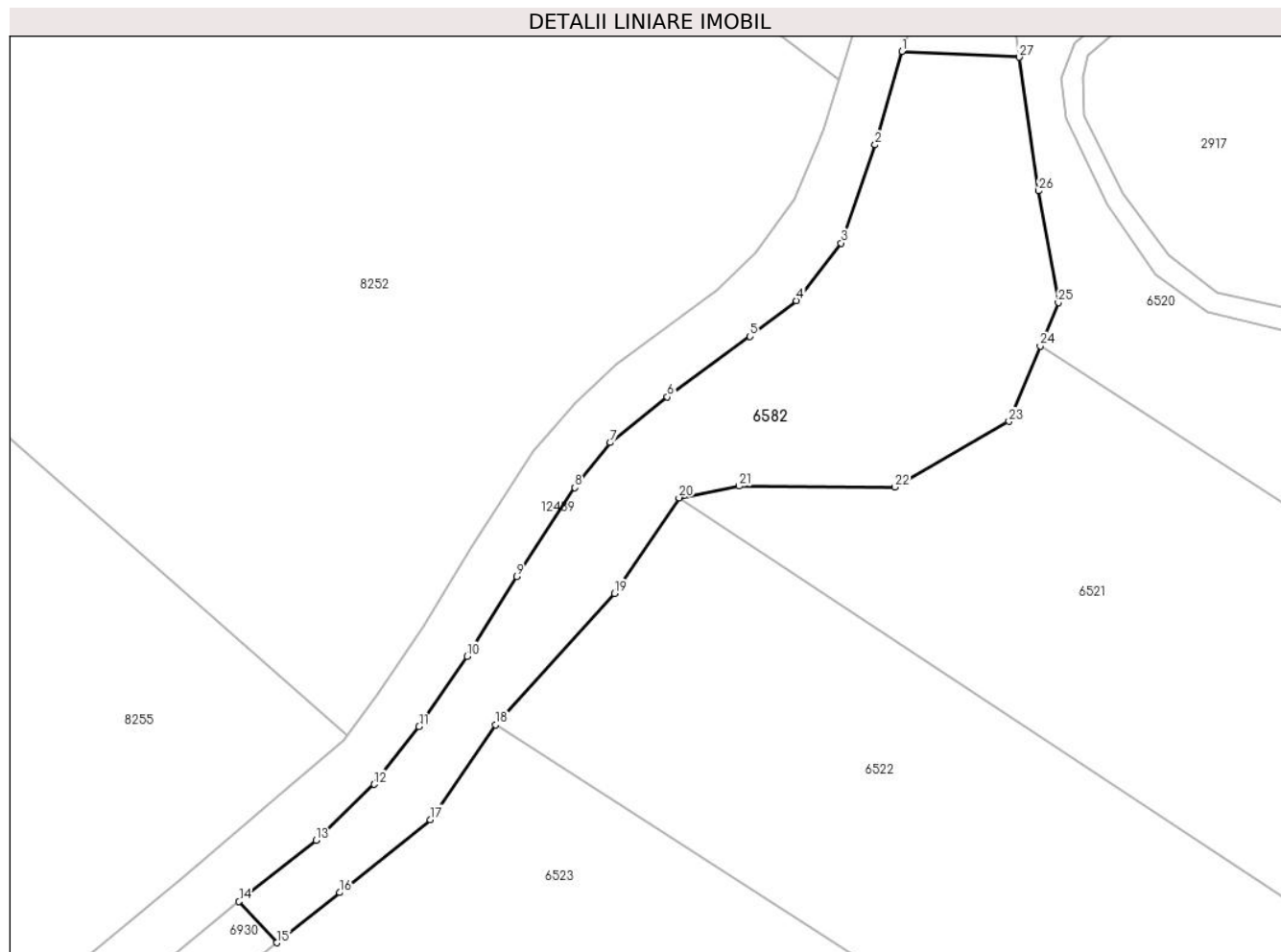
Inscrieri privind dezmembramintele dreptului de proprietate, drepturi reale de garanție și sarcini	Referințe
NU SUNT	

Anexa Nr. 1 La Partea I

Teren

Nr cadastral	Suprafața (mp)*	Observații / Referințe
51680	7.500	

* Suprafața este determinată în planul de proiecție Stereo 70.



Date referitoare la teren

Crt	Categorie folosință	Intravilan	Suprafața (mp)	Tarla	Parcelă	Nr. topo	Observații / Referințe
1	padure	NU	7.500	-	-	-	PV 1124/21.09.2012

Lungime Segmente

1) Valorile lungimilor segmentelor sunt obținute din proiecție în plan.

Punct început	X / Y	Punct sfârșit	X / Y	Lungime segment (** (m)
1	578.257,382 632.867,583	2	578.251,33 632.846,391	22.039
3	578.243,599 632.824,122	4	578.233,442 632.811,049	16.555
5	578.222,939 632.802,938	6	578.204,152 632.789,215	23.265
7	578.191,149 632.778,88	8	578.183,177 632.768,661	12.961
9	578.169,925 632.748,533	10	578.158,684 632.730,439	21.301

Punct început	X / Y	Punct sfârșit	X / Y	Lungime segment (** (m)
2	578.251,33 632.846,391	3	578.243,599 632.824,122	23.573
4	578.233,442 632.811,049	5	578.222,939 632.802,938	13.27
6	578.204,152 632.789,215	7	578.191,149 632.778,88	16.61
8	578.183,177 632.768,661	9	578.169,925 632.748,533	24.099
10	578.158,684 632.730,439	11	578.147,776 632.714,476	19.334

Punct început	X / Y	Punct sfârșit	X / Y	Lungime segment (** (m)
11	578.147,776 632.714,476	12	578.137,609 632.701,403	16.561
13	578.124,43 632.688,665	14	578.106,911 632.674,797	22.344
15	578.115,477 632.665,464	16	578.129,758 632.676,84	18.258
17	578.150,346 632.693,377	18	578.165,148 632.714,855	26.085
19	578.192,149 632.744,675	20	578.206,812 632.766,355	26.173
21	578.220,461 632.769,011	22	578.255,772 632.768,795	35.312
23	578.281,698 632.783,694	24	578.288,819 632.800,774	18.505
25	578.292,925 632.810,622	26	578.288,431 632.835,941	25.715
27	578.284,061 632.866,294	1	578.257,382 632.867,583	26.71

Punct început	X / Y	Punct sfârșit	X / Y	Lungime segment (** (m)
12	578.137,609 632.701,403	13	578.124,43 632.688,665	18.329
14	578.106,911 632.674,797	15	578.115,477 632.665,464	12.668
16	578.129,758 632.676,84	17	578.150,346 632.693,377	26.407
18	578.165,148 632.714,855	19	578.192,149 632.744,675	40.228
20	578.206,812 632.766,355	21	578.220,461 632.769,011	13.905
22	578.255,772 632.768,795	23	578.281,698 632.783,694	29.902
24	578.288,819 632.800,774	25	578.292,925 632.810,622	10.67
26	578.288,431 632.835,941	27	578.284,061 632.866,294	30.666

** Lungimile segmentelor sunt determinate în planul de proiecție Stereo 70 și sunt rotunjite la 1 milimetru.

*** Distanța dintre puncte este formată din segmente cumulate ce sunt mai mici decât valoarea 1 milimetru.

**DATE DESPRE IMOBILUL NR. 6583**

Oficiul de Cadastru și Publicitate Imobiliară NEAMT
Biroul de Cadastru și Publicitate Imobiliară Targu-Neamt

A. Partea I. Descrierea imobilului

TEREN Extravilan

Adresa: Jud. Neamt, O.S.Pipirig,U.P.II Mihaieti,u.a.70A%

Nr. Crt	Nr cadastral Nr. topografic	Suprafața* (mp)	Observații / Referințe
A1	51681	1.056	Sector cadastral:240 Teren neimpregmuit;

B. Partea II. Proprietari și acte

Inscrieri privitoare la dreptul de proprietate și alte drepturi reale	Referințe
25401 / 19/09/2018	
Act Administrativ nr. 19430 - titlu de proprietate, din 26/01/2018 emis de CJPSDPAT NEAMT;	
B1	A1
Intabulare, drept de PROPRIETATE, dobandit prin Reconstituire, cota actuala 1/1, cota initiala 1/1 1) COJOCARU VASILE, - decedat	
12869 / 04/06/2021	
Hotarare Judecatoreasca nr. Sentința civilă nr. 335, din 22/03/2021 emis de JUDECATORIA TARGU NEAMT;	
B2	A1
Se notează Sentința Civilă nr. 335 / 1822.03.2021 pronunțată în Dosar nr. 202/321 / 2020 de către Judecătoria Târgu Neamț având ca obiect partaj succesoral și ieșire din indiviziune, la solicitarea reclamanților COJOCARU GHEORGHE, COJOCARU EUGENIA în contradictoriu cu pârâții GRIGORAȘ TATIANA și COJOCARU FLORIN	

C. Partea III. SARCINI .

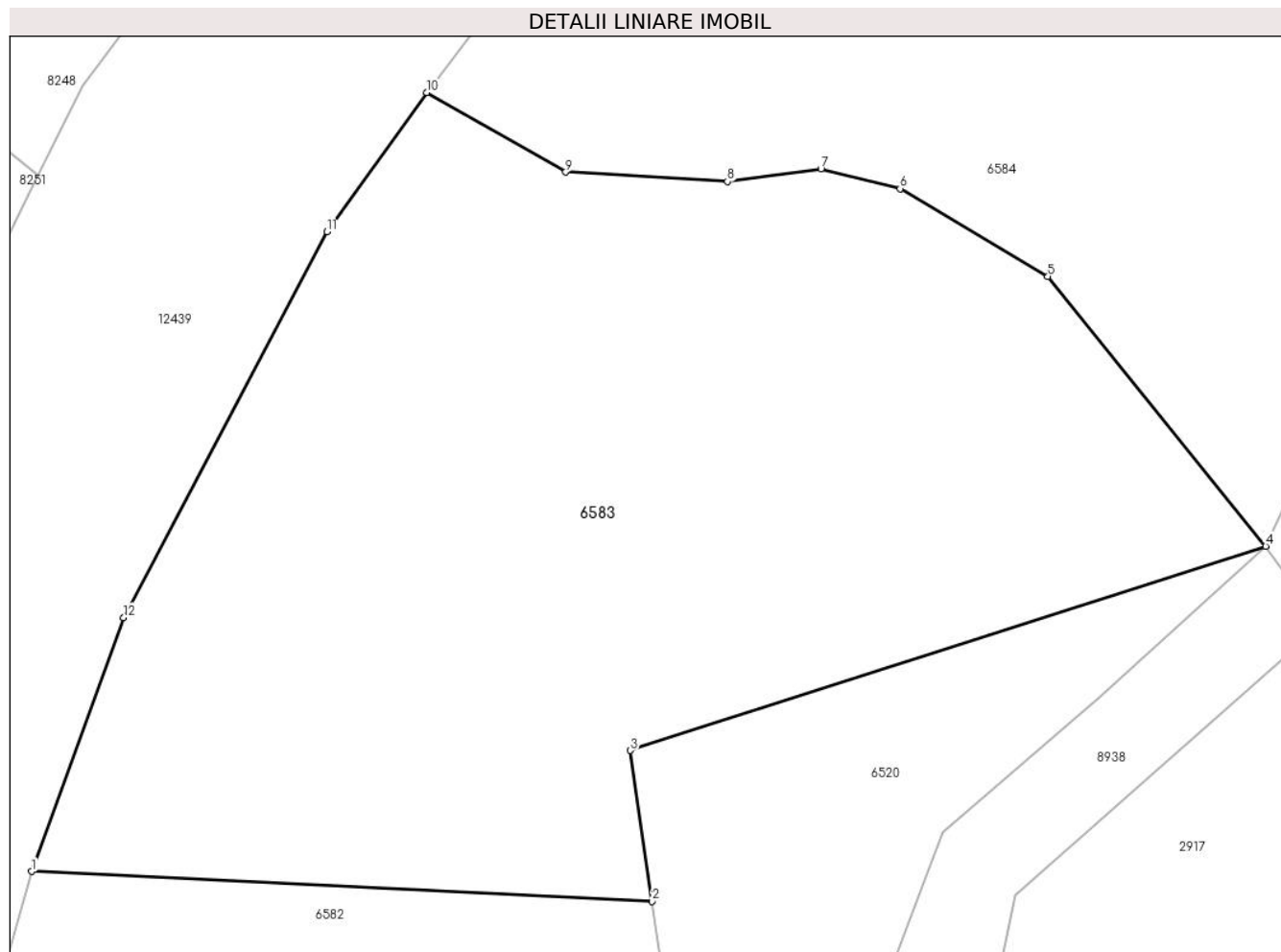
Inscrieri privind dezmembramintele dreptului de proprietate, drepturi reale de garanție și sarcini	Referințe
NU SUNT	

Anexa Nr. 1 La Partea I

Teren

Nr cadastral	Suprafața (mp)*	Observații / Referințe
51681	1.056	

* Suprafața este determinată în planul de proiecție Stereo 70.



Date referitoare la teren

Crt	Categorie folosință	Intravilan	Suprafața (mp)	Tarla	Parcelă	Nr. topo	Observații / Referințe
1	padure	NU	1.056	-	-	-	PV 1138/21.09.2012

Lungime Segmente

1) Valorile lungimilor segmentelor sunt obținute din proiecție în plan.

Punct început	X / Y	Punct sfârșit	X / Y	Lungime segment (** (m)
1	578.257,382 632.867,583	2	578.284,061 632.866,294	26.71
2	578.284,061 632.866,294	3	578.283,127 632.872,777	6.55
3	578.283,127 632.872,777	4	578.310,448 632.881,55	28.695
4	578.310,448 632.881,55	5	578.301,078 632.893,144	14.907
5	578.301,078 632.893,144	6	578.294,725 632.896,912	7.386

Punct început	X / Y	Punct sfârșit	X / Y	Lungime segment (** (m)
6	578.294,725 632.896,912	7	578.291,324 632.897,756	3.504
7	578.291,324 632.897,756	8	578.287,299 632.897,216	4.061
8	578.287,299 632.897,216	9	578.280,345 632.897,621	6.966
9	578.280,345 632.897,621	10	578.274,374 632.901,03	6.876
10	578.274,374 632.901,03	11	578.270,081 632.895,056	7.357
11	578.270,081 632.895,056	12	578.261,335 632.878,49	18.733
12	578.261,335 632.878,49	1	578.257,382 632.867,583	11.601

** Lungimile segmentelor sunt determinate în planul de proiecție Stereo 70 și sunt rotunjite la 1 milimetru.

*** Distanța dintre puncte este formată din segmente cumulate ce sunt mai mici decât valoarea 1 milimetru.

**DATE DESPRE IMOBILUL NR. 6584**

Oficiul de Cadastru și Publicitate Imobiliară NEAMT
Biroul de Cadastru și Publicitate Imobiliară Targu-Neamt

A. Partea I. Descrierea imobilului

TEREN Necunoscut

Adresa: Loc. Pluton, Jud. Neamt, si extravilan UAT Pipirig

Nr. Crt	Nr cadastral Nr. topografic	Suprafața* (mp)	Observații / Referințe
A1	51682	Din acte: 2.027 Masurata: 2.121	Sector cadastral:240 Teren neimpregmuit;

B. Partea II. Proprietari și acte

Inscrieri privitoare la dreptul de proprietate și alte drepturi reale		Referințe
32285 / 12/12/2019		
Act Administrativ nr. Titlu de proprietate nr. 18258, din 28/10/2019 emis de CJPSDPAT NEAMT;		
B1	Intabulare, drept de PROPRIETATE, dobandit prin Reconstituire, cota actuala 1/1, cota initiala 1/1 1) VRÎNCIANU VIORICA 2) TANASI MARIEA 3) RAHĂU ECATERINA 4) BENEDEK MARIA 5) ILIE VASILE 6) TANASE IOAN 7) URCAN VERGINIA	A1

C. Partea III. SARCINI .

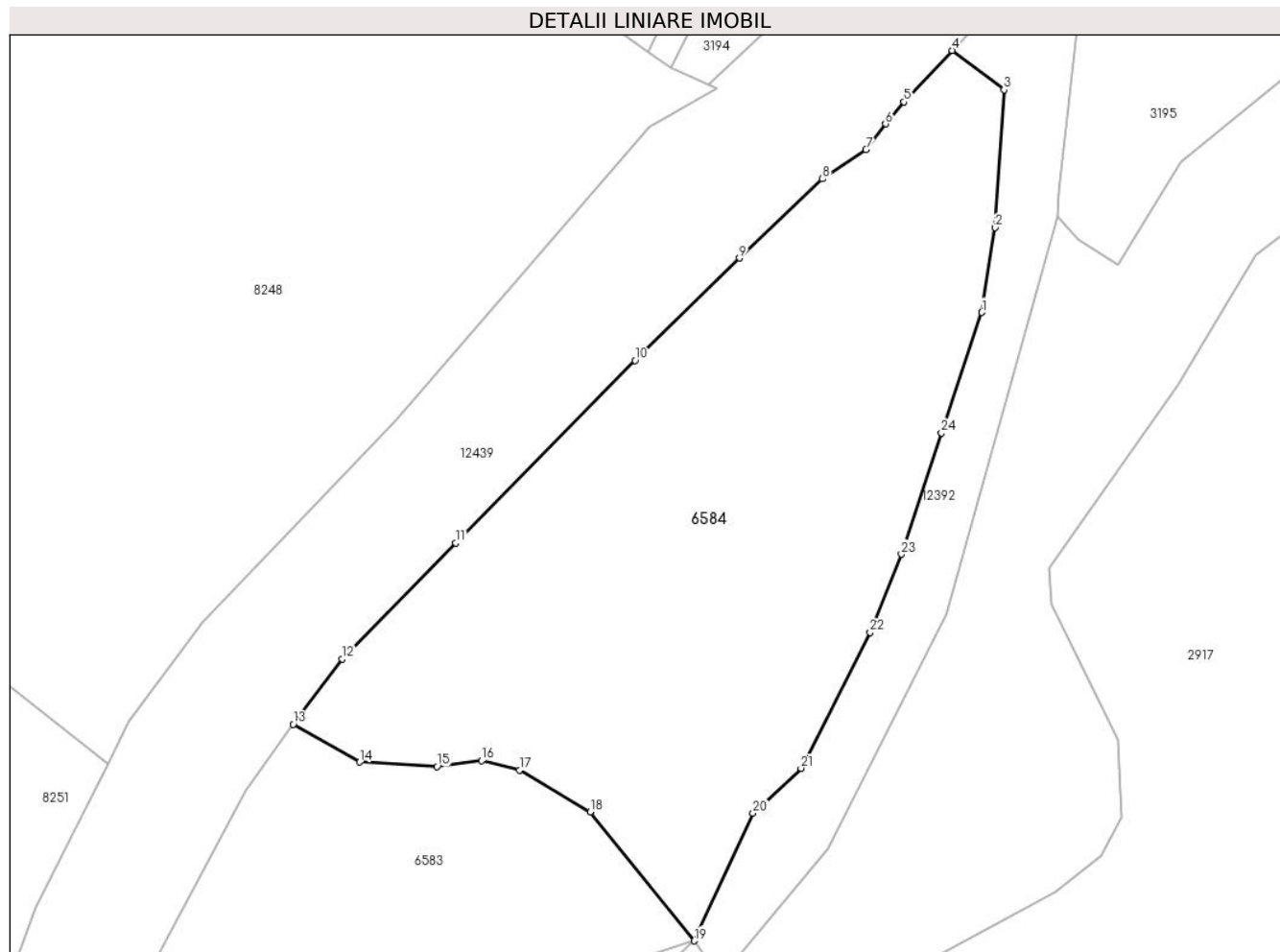
Inscrieri privind dezmembramintele dreptului de proprietate, drepturi reale de garanție și sarcini	Referințe
NU SUNT	

Anexa Nr. 1 La Partea I

Teren

Nr cadastral	Suprafața (mp)*	Observații / Referințe
51682	Din acte: 2.027 Masurata: 2.121	

* Suprafața este determinată în planul de proiecție Stereo 70.



Date referitoare la teren

Crt	Categorie folosință	Intravilan	Suprafața (mp)	Tarla	Parcelă	Nr. topo	Observații / Referințe
1	padure	DA	85	U.P.II Mihaiet	u.a.70A%	-	O.S.Pipirig,U.P.II Mihaieti,u.a.70A%
1	padure	NU	2.036	U.P.II Mihaieti	u.a.70A%	-	O.S.Pipirig,U.P.II Mihaieti,u.a.70A%

Lungime Segmente

1) Valorile lungimilor segmentelor sunt obținute din proiecție în plan.

Punct început	X / Y	Punct sfârșit	X / Y	Lungime segment (** (m)
1	578.336,307 632.938,071	2	578.337,524 632.945,69	7.716
3	578.338,319 632.958,088	4	578.333,63 632.961,629	5.876
5	578.329,326 632.956,998	6	578.327,661 632.955,024	2.582
7	578.325,887 632.952,702	8	578.321,984 632.950,079	4.703

Punct început	X / Y	Punct sfârșit	X / Y	Lungime segment (** (m)
2	578.337,524 632.945,69	3	578.338,319 632.958,088	12.423
4	578.333,63 632.961,629	5	578.329,326 632.956,998	6.322
6	578.327,661 632.955,024	7	578.325,887 632.952,702	2.922
8	578.321,984 632.950,079	9	578.314,497 632.942,965	10.328

Punct început	X / Y	Punct sfârșit	X / Y	Lungime segment (** (m)
9	578.314,497 632.942,965	10	578.305,138 632.933,74	13.141
11	578.288,999 632.917,331	12	578.278,793 632.906,91	14.586
13	578.274,374 632.901,03	14	578.280,345 632.897,621	6.876
15	578.287,299 632.897,216	16	578.291,324 632.897,756	4.061
17	578.294,725 632.896,912	18	578.301,078 632.893,144	7.386
19	578.310,448 632.881,55	20	578.315,745 632.893,039	12.651
21	578.320,047 632.897,077	22	578.326,26 632.909,302	13.713
23	578.329,086 632.916,321	24	578.332,686 632.927,239	11.496

Punct început	X / Y	Punct sfârșit	X / Y	Lungime segment (** (m)
10	578.305,138 632.933,74	11	578.288,999 632.917,331	23.016
12	578.278,793 632.906,91	13	578.274,374 632.901,03	7.355
14	578.280,345 632.897,621	15	578.287,299 632.897,216	6.966
16	578.291,324 632.897,756	17	578.294,725 632.896,912	3.504
18	578.301,078 632.893,144	19	578.310,448 632.881,55	14.907
20	578.315,745 632.893,039	21	578.320,047 632.897,077	5.9
22	578.326,26 632.909,302	23	578.329,086 632.916,321	7.567
24	578.332,686 632.927,239	1	578.336,307 632.938,071	11.421

** Lungimile segmentelor sunt determinate în planul de proiecție Stereo 70 și sunt rotunjite la 1 milimetru.

*** Distanța dintre puncte este formată din segmente cumulate ce sunt mai mici decât valoarea 1 milimetru.

**DATE DESPRE IMOBILUL NR. 6586**

Oficiul de Cadastru și Publicitate Imobiliară NEAMT
Biroul de Cadastru și Publicitate Imobiliară Targu-Neamt

A. Partea I. Descrierea imobilului

TEREN Extravilan

Adresa: Jud. Neamt, O.S.Pipirig,U.P.II Mihaieti,u.a.70E%,C

Nr. Crt	Nr cadastral Nr. topografic	Suprafața* (mp)	Observații / Referințe
A1	51673	12.139	Sector cadastral:240 Teren neimpregmuit;

B. Partea II. Proprietari și acte

Inscrieri privitoare la dreptul de proprietate și alte drepturi reale	Referințe
32281 / 12/12/2019	
Act Administrativ nr. Titlu de proprietate nr. 18258, din 28/10/2019 emis de CJPSDPAT NEAMT;	
B1	A1
Intabulare, drept de PROPRIETATE, dobandit prin Reconstituire, cota actuala 1/1, cota initiala 1/1	
1) VRÎNCIANU VIORICA 2) TANASI MARIEA 3) RAHĂU ECATERINA 4) BENEDEK MARIA 5) ILIE VASILE 6) TANASE IOAN 7) URCAN VERGINIA	

C. Partea III. SARCINI .

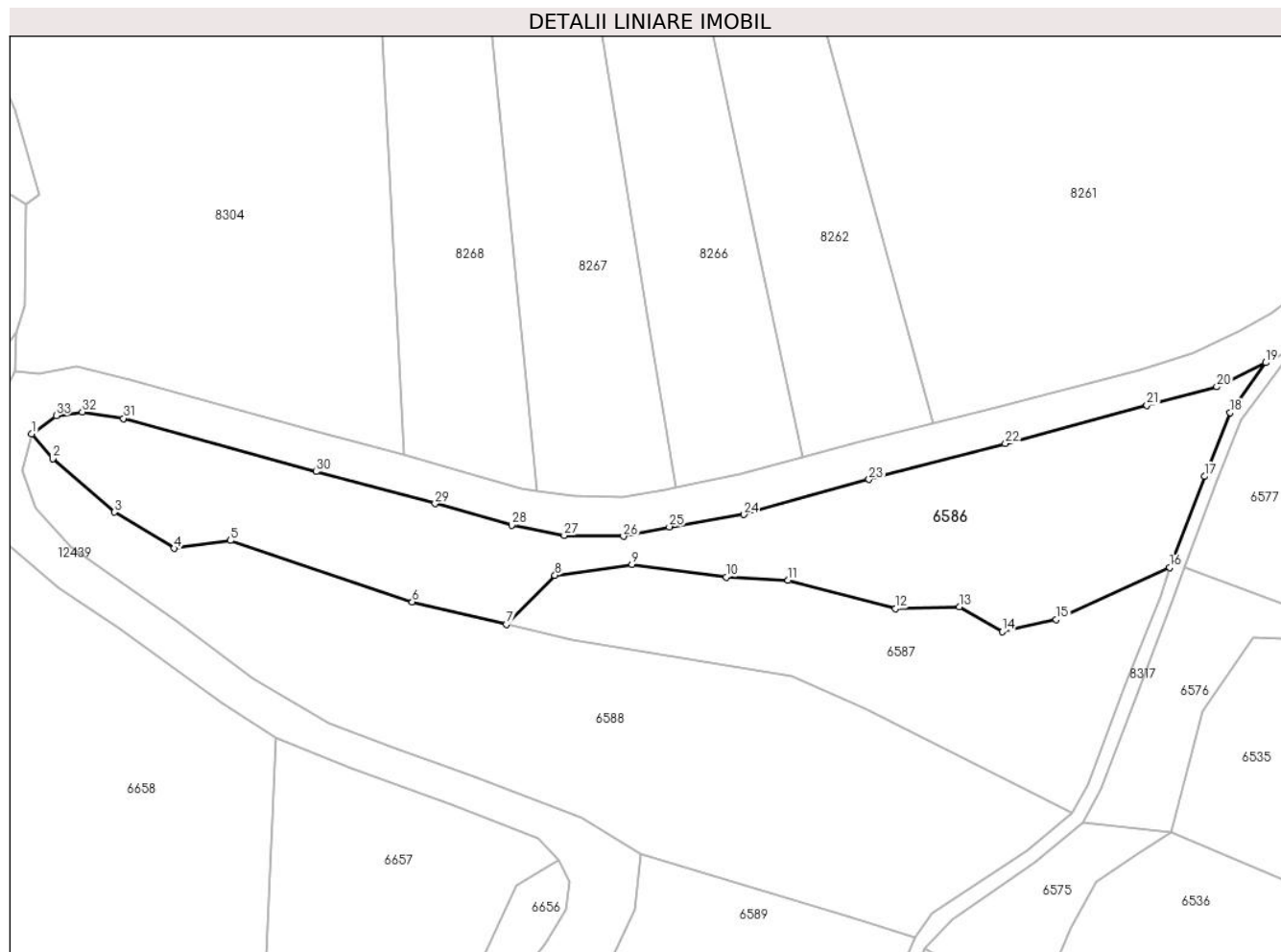
Inscrieri privind dezmembramintele dreptului de proprietate, drepturi reale de garanție și sarcini	Referințe
NU SUNT	

Anexa Nr. 1 La Partea I

Teren

Nr cadastral	Suprafața (mp)*	Observații / Referințe
51673	12.139	

* Suprafața este determinată în planul de proiecție Stereo 70.



Date referitoare la teren

Crt	Categorie folosință	Intra vilan	Suprafața (mp)	Tarla	Parcelă	Nr. topo	Observații / Referințe
1	padure	NU	10.190	-	-	-	PV 1196/14.01.2013
2	padure	NU	1.949	-	-	-	

Lungime Segmente

1) Valorile lungimilor segmentelor sunt obținute din proiecție în plan.

Punct început	X / Y	Punct sfârșit	X / Y	Lungime segment (** (m)
1	577.432,26 632.371,195	2	577.438,882 632.363,463	10.18
3	577.458,073 632.346,758	4	577.476,919 632.335,428	21.99
5	577.494,479 632.337,836	6	577.551,38 632.318,661	60.045
7	577.580,866 632.311,677	8	577.596,055 632.326,975	21.558

Punct început	X / Y	Punct sfârșit	X / Y	Lungime segment (** (m)
2	577.438,882 632.363,463	3	577.458,073 632.346,758	25.443
4	577.476,919 632.335,428	5	577.494,479 632.337,836	17.724
6	577.551,38 632.318,661	7	577.580,866 632.311,677	30.302
8	577.596,055 632.326,975	9	577.620,195 632.330,417	24.384

Punct început	X / Y	Punct sfârșit	X / Y	Lungime segment (** (m)
9	577.620,195 632.330,417	10	577.649,706 632.326,476	29.773
11	577.669,057 632.325,418	12	577.702,576 632.316,583	34.664
13	577.722,63 632.317,148	14	577.736,011 632.309,439	15.443
15	577.752,966 632.313,149	16	577.788,511 632.329,46	39.109
17	577.799,349 632.357,926	18	577.807,385 632.377,899	21.529
19	577.818,538 632.393,468	20	577.803,206 632.385,92	17.089
21	577.781,372 632.380,105	22	577.737,059 632.368,159	45.895
23	577.694,382 632.356,96	24	577.655,244 632.345,987	40.647
25	577.631,861 632.342,142	26	577.617,468 632.339,201	14.69
27	577.598,987 632.339,474	28	577.582,492 632.342,632	16.795
29	577.558,562 632.349,401	30	577.521,408 632.359,41	38.479
31	577.461,004 632.376,04	32	577.448,092 632.378,1	13.075
33	577.439,931 632.376,918	1	577.432,26 632.371,195	9.571

Punct început	X / Y	Punct sfârșit	X / Y	Lungime segment (** (m)
10	577.649,706 632.326,476	11	577.669,057 632.325,418	19.38
12	577.702,576 632.316,583	13	577.722,63 632.317,148	20.062
14	577.736,011 632.309,439	15	577.752,966 632.313,149	17.356
16	577.788,511 632.329,46	17	577.799,349 632.357,926	30.459
18	577.807,385 632.377,899	19	577.818,538 632.393,468	19.152
20	577.803,206 632.385,92	21	577.781,372 632.380,105	22.595
22	577.737,059 632.368,159	23	577.694,382 632.356,96	44.122
24	577.655,244 632.345,987	25	577.631,861 632.342,142	23.697
26	577.617,468 632.339,201	27	577.598,987 632.339,474	18.483
28	577.582,492 632.342,632	29	577.558,562 632.349,401	24.869
30	577.521,408 632.359,41	31	577.461,004 632.376,04	62.651
32	577.448,092 632.378,1	33	577.439,931 632.376,918	8.246

** Lungimile segmentelor sunt determinate în planul de proiecție Stereo 70 și sunt rotunjite la 1 milimetru.

*** Distanța dintre puncte este formată din segmente cumulate ce sunt mai mici decât valoarea 1 milimetru.

**DATE DESPRE IMOBILUL NR. 6587**

Oficiul de Cadastru și Publicitate Imobiliară NEAMT
Biroul de Cadastru și Publicitate Imobiliară Targu-Neamt

A. Partea I. Descrierea imobilului

TEREN Extravilan

Adresa: Jud. Neamt

Nr. Crt	Nr cadastral Nr. topografic	Suprafața* (mp)	Observații / Referințe
A1		6.791	Sector cadastral:240 Teren neimprejmuit;

B. Partea II. Proprietari și acte

Inscrieri privitoare la dreptul de proprietate și alte drepturi reale		Referințe
/		
Act Administrativ nr. 1107, din 21/09/2012 emis de Primaria comunei Pipirig (CJSDPAT NEAMT NR.9422 / 10.04.2012, HCL NR.31 / 05.03.2012 + ANEXA);		
B1	Inscrierea provizorie, drept de PROPRIETATE, dobandit prin Lege, cota actuala 1/1, cota initiala 1/1 1) MARIN D DUMITRU 2) AGAPIE D SEVASTIȚA	A1

C. Partea III. SARCINI .

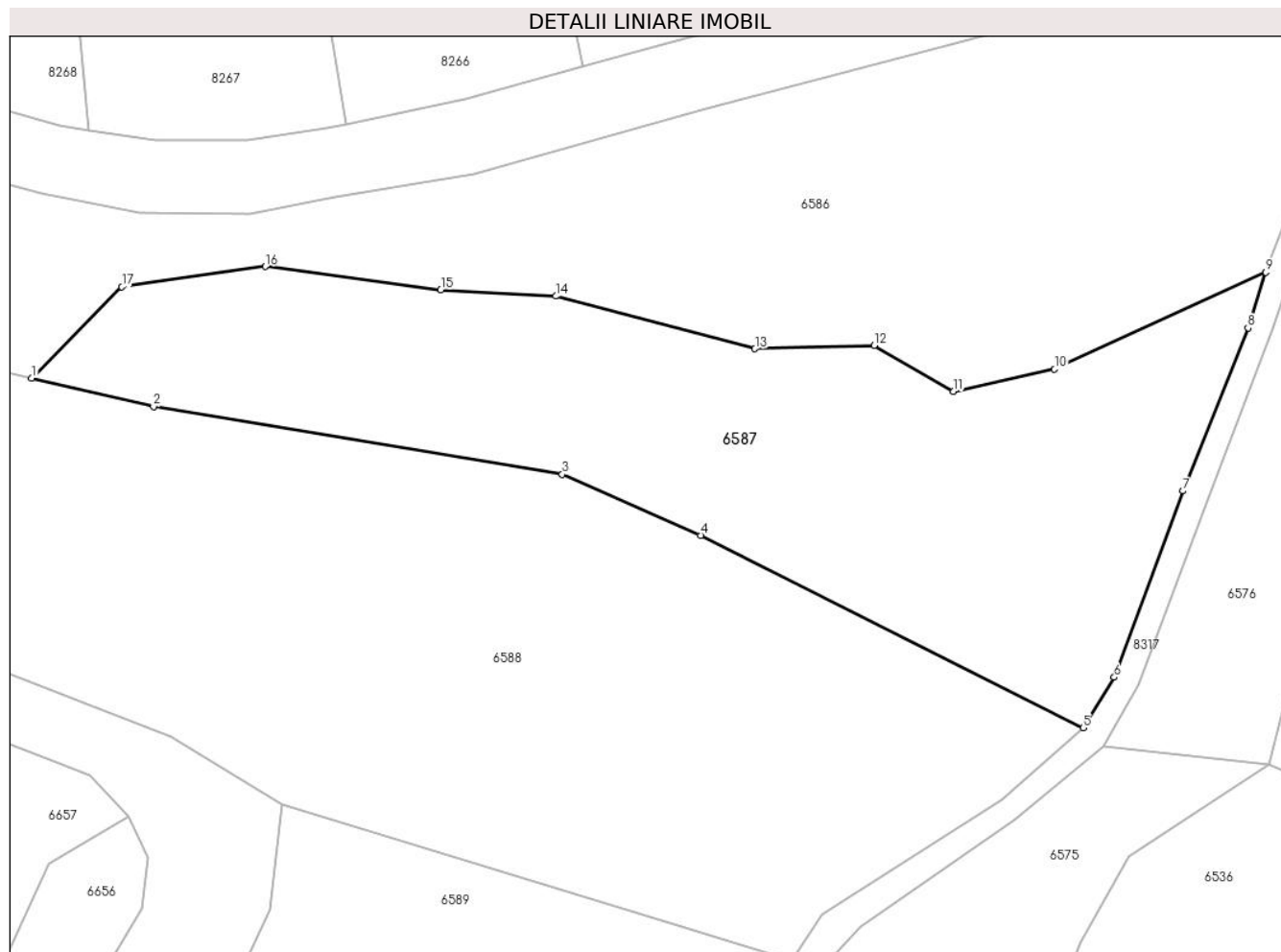
Inscrieri privind dezmembramintele dreptului de proprietate, drepturi reale de garanție și sarcini	Referințe
NU SUNT	

Anexa Nr. 1 La Partea I

Teren

Nr cadastral	Suprafața (mp)*	Observații / Referințe
	6.791	

* Suprafața este determinată în planul de proiecție Stereo 70.



Date referitoare la teren

Crt	Categorie folosință	Intra vilan	Suprafața (mp)	Tarla	Parcelă	Nr. topo	Observații / Referințe
1	padure	NU	6.791	U.P. II Mihaieni	UA 70E%	-	

Lungime Segmente

1) Valorile lungimilor segmentelor sunt obținute din proiecție în plan.

Punct început	X / Y	Punct sfârșit	X / Y	Lungime segment (** (m)
1	577.580,866 632.311,677	2	577.601,35 632.306,838	21.048
2	577.601,35 632.306,838	3	577.670,149 632.295,47	69.732
3	577.670,149 632.295,47	4	577.693,442 632.285,23	25.444
4	577.693,442 632.285,23	5	577.757,792 632.252,894	72.018
5	577.757,792 632.252,894	6	577.763,018 632.261,374	9.961

Punct început	X / Y	Punct sfârșit	X / Y	Lungime segment (** (m)
6	577.763,018 632.261,374	7	577.774,612 632.292,673	33.377
7	577.774,612 632.292,673	8	577.785,552 632.320,077	29.507
8	577.785,552 632.320,077	9	577.788,511 632.329,46	9.839
9	577.788,511 632.329,46	10	577.752,966 632.313,149	39.109
10	577.752,966 632.313,149	11	577.736,011 632.309,439	17.356
11	577.736,011 632.309,439	12	577.722,63 632.317,148	15.443
12	577.722,63 632.317,148	13	577.702,576 632.316,583	20.062
13	577.702,576 632.316,583	14	577.669,057 632.325,418	34.664
14	577.669,057 632.325,418	15	577.649,706 632.326,476	19.38
15	577.649,706 632.326,476	16	577.620,195 632.330,417	29.773
16	577.620,195 632.330,417	17	577.596,055 632.326,975	24.384
17	577.596,055 632.326,975	1	577.580,866 632.311,677	21.558

** Lungimile segmentelor sunt determinate în planul de proiecție Stereo 70 și sunt rotunjite la 1 milimetru.

*** Distanța dintre puncte este formată din segmente cumulate ce sunt mai mici decât valoarea 1 milimetru.

**DATE DESPRE IMOBILUL NR. 6588**

Oficiul de Cadastru și Publicitate Imobiliară NEAMT
Biroul de Cadastru și Publicitate Imobiliară Targu-Neamt

A. Partea I. Descrierea imobilului

TEREN Extravilan

Adresa: Jud. Neamt

Nr. Crt	Nr cadastral Nr. topografic	Suprafața* (mp)	Observații / Referințe
A1		15.117	Sector cadastral:240 Teren neimpregmuit;

B. Partea II. Proprietari și acte

Inscrieri privitoare la dreptul de proprietate și alte drepturi reale		Referințe
/		
Act Administrativ nr. 1106, din 21/09/2012 emis de Primaria comunei Pipirig (CJSDPAT NEAMT NR.9422 / 10.04.2012, HCL NR.31 / 05.03.2012 + ANEXA);		
B1	Inscrierea provizorie, drept de PROPRIETATE, dobandit prin Lege, cota actuala 1/1, cota initiala 1/1 1) GHEORGHITĂ D DUMITRU 2) GHEORGHITĂ D MIHAI 3) GHEORGHITĂ N DUMITRU 4) GHEORGHITĂ N VASILE 5) MUNTEANU D VERONICA	A1

C. Partea III. SARCINI .

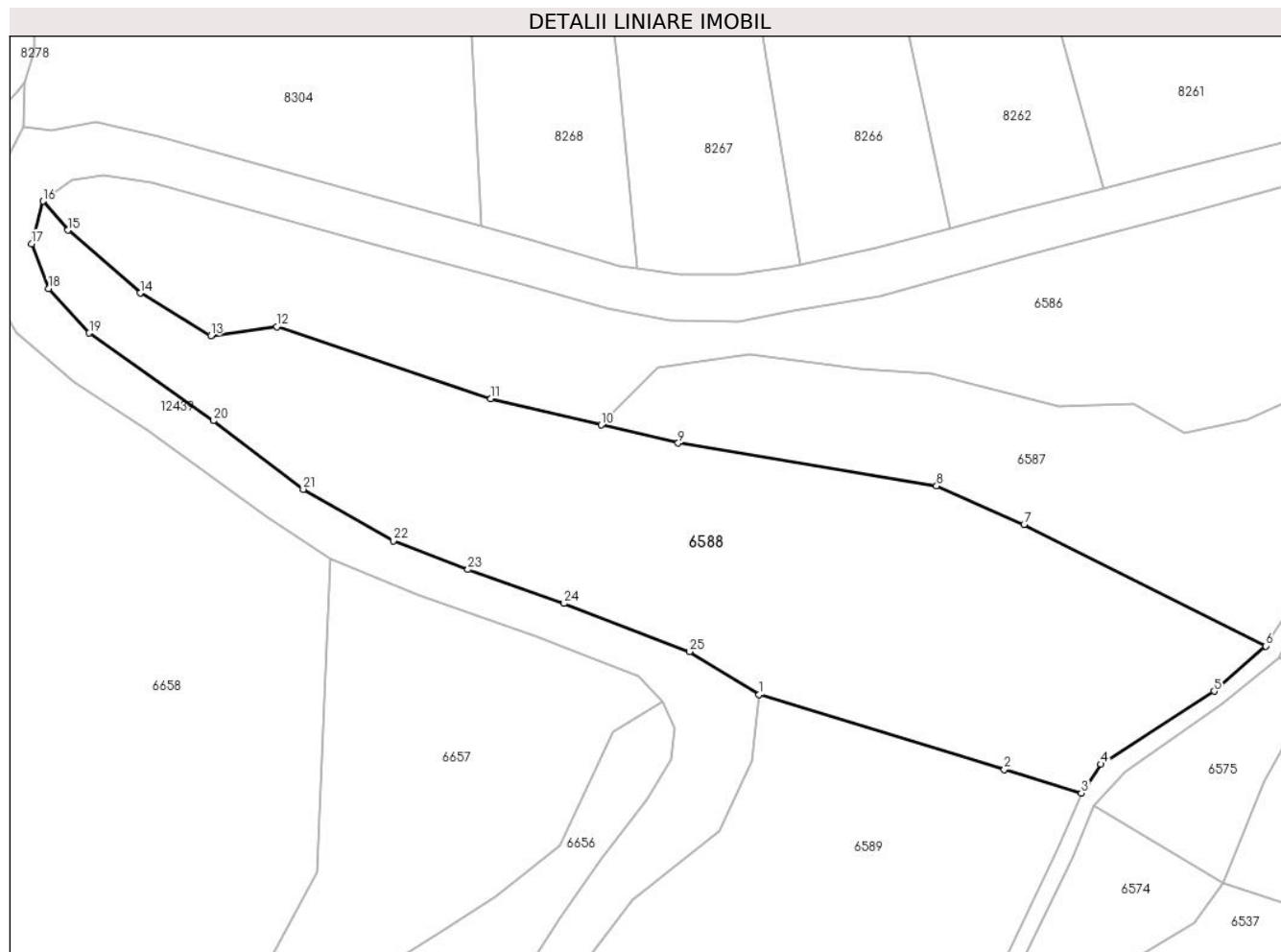
Inscrieri privind dezmembramintele dreptului de proprietate, drepturi reale de garanție și sarcini	Referințe
NU SUNT	

Anexa Nr. 1 La Partea I

Teren

Nr cadastral	Suprafața (mp)*	Observații / Referințe
	15.117	

* Suprafața este determinată în planul de proiecție Stereo 70.



Date referitoare la teren

Crt	Categorie folosință	Intravilan	Suprafața (mp)	Tarla	Parcelă	Nr. topo	Observații / Referințe
1	padure	NU	15.117	U.P. II Mihaieni	UA 70B%, 70E%,	-	

Lungime Segmente

1) Valorile lungimilor segmentelor sunt obținute din proiecție în plan.

Punct început	X / Y	Punct sfârșit	X / Y	Lungime segment (** (m)
1	577.622,908 632.239,93	2	577.688,186 632.220,029	68.244
3	577.708,686 632.213,779	4	577.713,945 632.221,45	9.301
5	577.744,046 632.240,879	6	577.757,792 632.252,894	18.257
7	577.693,442 632.285,23	8	577.670,149 632.295,47	25.444
9	577.601,35 632.306,838	10	577.580,866 632.311,677	21.048

Punct început	X / Y	Punct sfârșit	X / Y	Lungime segment (** (m)
2	577.688,186 632.220,029	3	577.708,686 632.213,779	21.432
4	577.713,945 632.221,45	5	577.744,046 632.240,879	35.827
6	577.757,792 632.252,894	7	577.693,442 632.285,23	72.018
8	577.670,149 632.295,47	9	577.601,35 632.306,838	69.732
10	577.580,866 632.311,677	11	577.551,38 632.318,661	30.302

Punct început	X / Y	Punct sfârșit	X / Y	Lungime segment (** (m)
11	577.551,38 632.318,661	12	577.494,479 632.337,836	60.045
13	577.476,919 632.335,428	14	577.458,073 632.346,758	21.99
15	577.438,882 632.363,463	16	577.432,26 632.371,195	10.18
17	577.429,183 632.359,819	18	577.433,636 632.347,939	12.687
19	577.444,538 632.336,116	20	577.477,522 632.312,81	40.387
21	577.501,487 632.294,568	22	577.525,458 632.280,897	27.595
23	577.545,355 632.273,217	24	577.570,943 632.264,2	27.13
25	577.604,328 632.251,372	1	577.622,908 632.239,93	21.821

Punct început	X / Y	Punct sfârșit	X / Y	Lungime segment (** (m)
12	577.494,479 632.337,836	13	577.476,919 632.335,428	17.724
14	577.458,073 632.346,758	15	577.438,882 632.363,463	25.443
16	577.432,26 632.371,195	17	577.429,183 632.359,819	11.785
18	577.433,636 632.347,939	19	577.444,538 632.336,116	16.082
20	577.477,522 632.312,81	21	577.501,487 632.294,568	30.118
22	577.525,458 632.280,897	23	577.545,355 632.273,217	21.328
24	577.570,943 632.264,2	25	577.604,328 632.251,372	35.765

** Lungimile segmentelor sunt determinate în planul de proiecție Stereo 70 și sunt rotunjite la 1 milimetru.

*** Distanța dintre puncte este formată din segmente cumulate ce sunt mai mici decât valoarea 1 milimetru.

**DATE DESPRE IMOBILUL NR. 6589**

Oficiul de Cadastru și Publicitate Imobiliară NEAMT
Biroul de Cadastru și Publicitate Imobiliară Targu-Neamt

A. Partea I. Descrierea imobilului

TEREN Extravilan

Adresa: Jud. Neamt, O.S.Pipirig,U.P.II Mihaieti,u.a.70B%,E%

Nr. Crt	Nr cadastral Nr. topografic	Suprafața* (mp)	Observații / Referințe
A1	51667	6.732	Sector cadastral:240 Teren neimprejmuit;

B. Partea II. Proprietari și acte

Inscrieri privitoare la dreptul de proprietate și alte drepturi reale		Referințe
20495 / 12/09/2017		
Act Administrativ nr. Titlu de proprietate nr.18077, din 24/05/2017 emis de CJPSDPT NEAMT;		
B1	Intabulare, drept de PROPRIETATE, dobandit prin Reconstituire, cota actuala 1/1, cota initiala 1/1 1) NEGRU ALEXANDRU	A1

C. Partea III. SARCINI .

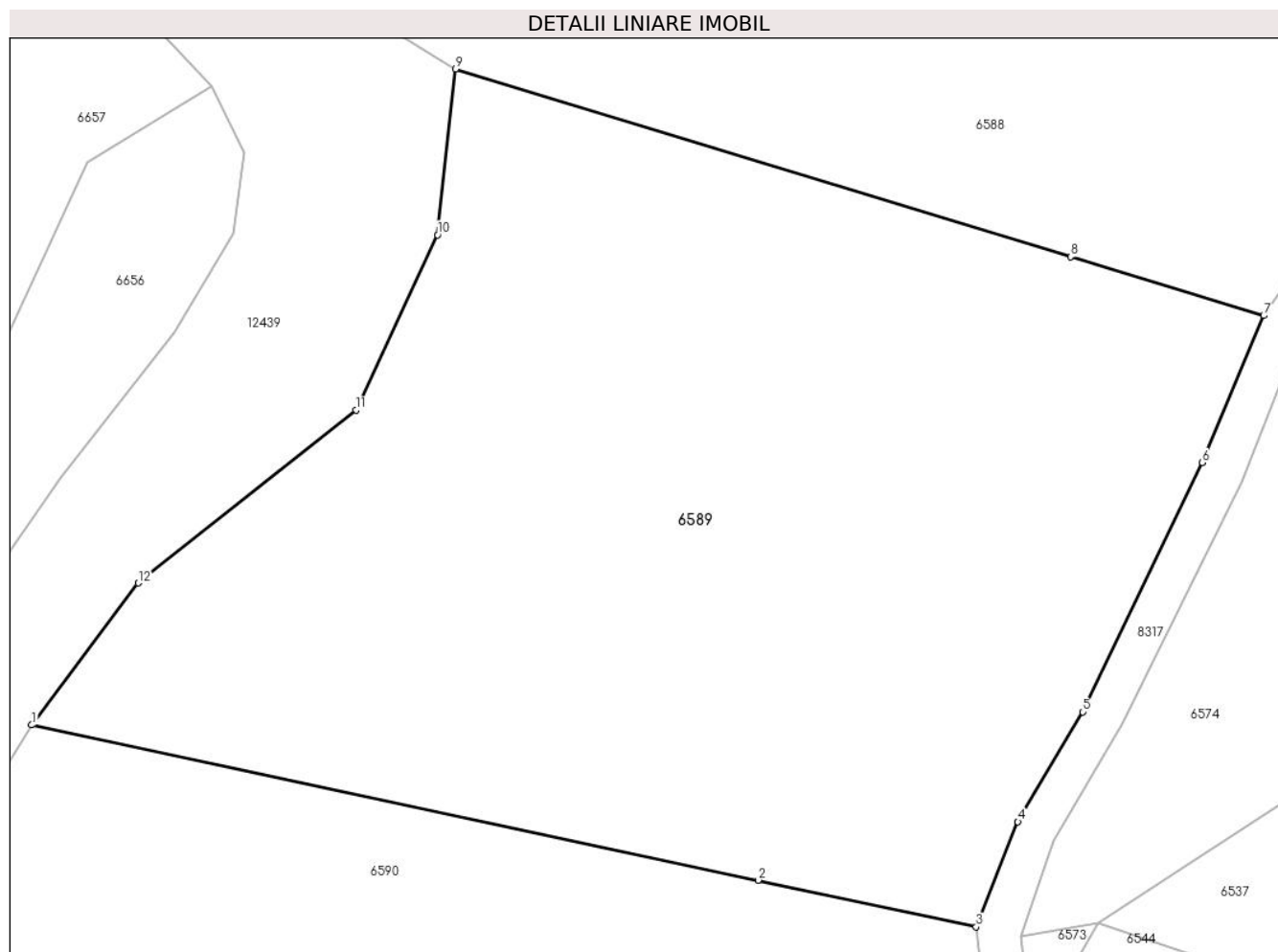
Inscrieri privind dezmembramintele dreptului de proprietate, drepturi reale de garanție și sarcini	Referințe
NU SUNT	

Anexa Nr. 1 La Partea I

Teren

Nr cadastral	Suprafața (mp)*	Observații / Referințe
51667	6.732	

* Suprafața este determinată în planul de proiecție Stereo 70.



Date referitoare la teren

Crt	Categorie folosință	Intravilan	Suprafața (mp)	Tarla	Parcelă	Nr. topo	Observații / Referințe
1	padure	NU	4.969	-	-	-	PV 1105/21.09.2012
2	padure	NU	1.763	-	-	-	

Lungime Segmente

1) Valorile lungimilor segmentelor sunt obținute din proiecție în plan.

Punct început	X / Y	Punct sfârșit	X / Y	Lungime segment (** (m)
1	577.577,926 632.170,373	2	577.655,021 632.153,9	78.835
2	577.655,021 632.153,9	3	577.678,177 632.148,952	23.679
3	577.678,177 632.148,952	4	577.682,603 632.160,102	11.996
4	577.682,603 632.160,102	5	577.689,462 632.171,763	13.529

Punct început	X / Y	Punct sfârșit	X / Y	Lungime segment (** (m)
5	577.689,462 632.171,763	6	577.702,179 632.198,191	29.329
6	577.702,179 632.198,191	7	577.708,686 632.213,779	16.892
7	577.708,686 632.213,779	8	577.688,186 632.220,029	21.432
8	577.688,186 632.220,029	9	577.622,908 632.239,93	68.244
9	577.622,908 632.239,93	10	577.621,01 632.222,352	17.68
10	577.621,01 632.222,352	11	577.612,33 632.203,756	20.522
11	577.612,33 632.203,756	12	577.589,25 632.185,422	29.476
12	577.589,25 632.185,422	1	577.577,926 632.170,373	18.834

** Lungimile segmentelor sunt determinate în planul de proiecție Stereo 70 și sunt rotunjite la 1 milimetru.

*** Distanța dintre puncte este formată din segmente cumulate ce sunt mai mici decât valoarea 1 milimetru.

**DATE DESPRE IMOBILUL NR. 6590**

Oficiul de Cadastru și Publicitate Imobiliară NEAMT
Biroul de Cadastru și Publicitate Imobiliară Targu-Neamt

A. Partea I. Descrierea imobilului

TEREN Extravilan

Adresa: Jud. Neamt, O.S.Pipirig,U.P.II Mihaieti,u.a.70B%,E%

Nr. Crt	Nr cadastral Nr. topografic	Suprafața* (mp)	Observații / Referințe
A1	51665	8.559	Sector cadastral:240 Teren neimpregmuit;

B. Partea II. Proprietari și acte

Inscrieri privitoare la dreptul de proprietate și alte drepturi reale	Referințe
28636 / 04/12/2017	
Act Administrativ nr. 18081 - titlu de proprietate, din 07/11/2017 emis de CJPSDPAT NEAMT;	
B1	A1
Intabulare, drept de PROPRIETATE, dobandit prin Reconstituire, cota actuala 1/1, cota initiala 1/1	
1) DORNEANU FLORICA 2) DORNEANU FLORIN 3) DORNEANU MARIA 4) DORNEANU DANIEL 5) PELIN IOAN 6) DORNEANU VASILE	

C. Partea III. SARCINI .

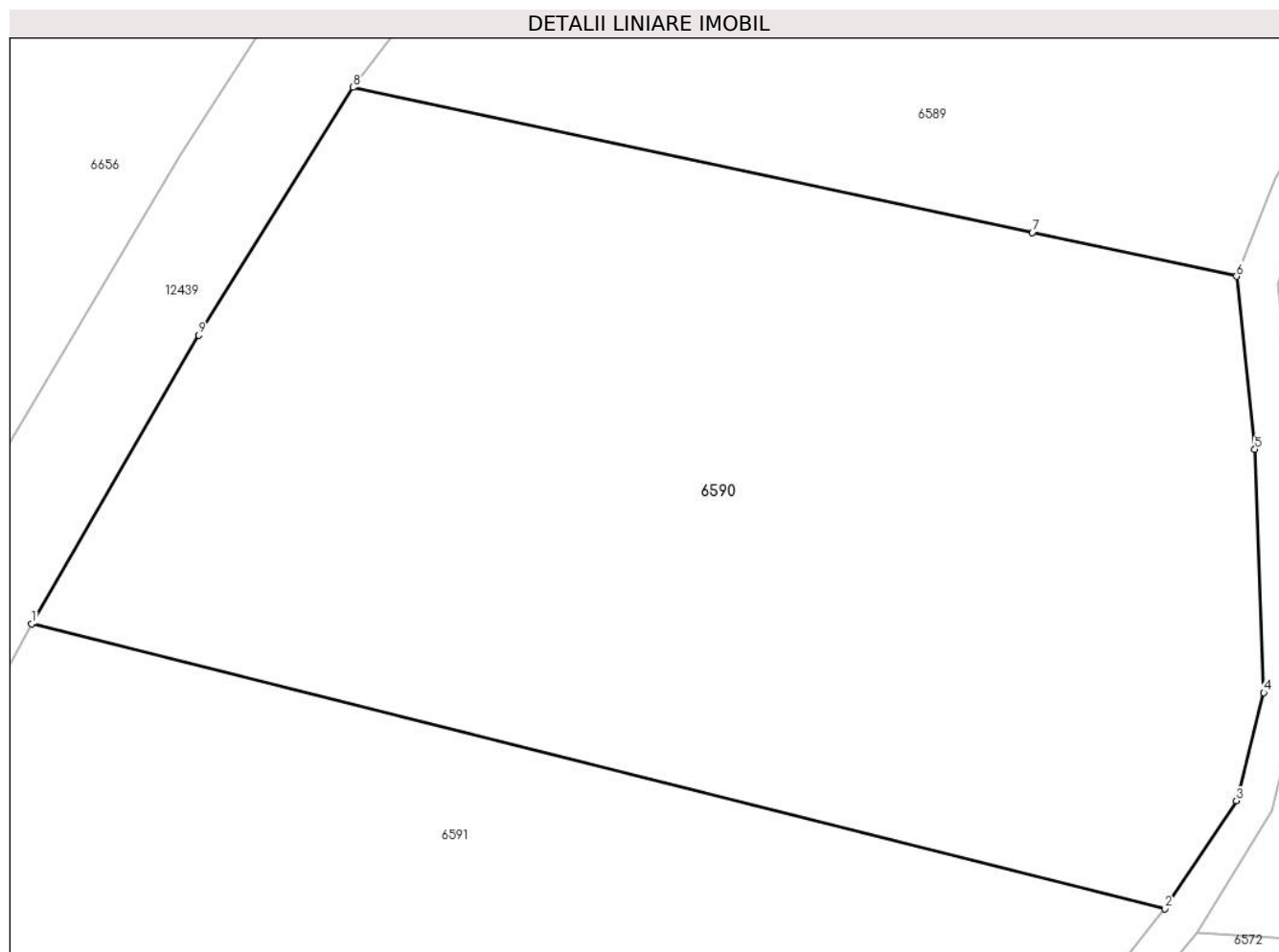
Inscrieri privind dezmembramintele dreptului de proprietate, drepturi reale de garanție și sarcini	Referințe
NU SUNT	

Anexa Nr. 1 La Partea I

Teren

Nr cadastral	Suprafața (mp)*	Observații / Referințe
51665	8.559	

* Suprafața este determinată în planul de proiecție Stereo 70.



Date referitoare la teren

Crt	Categorie folosință	Intravilan	Suprafața (mp)	Tarla	Parcelă	Nr. topo	Observații / Referințe
1	padure	NU	6.861	-	-	-	PV 1103/21.09.2012
2	padure	NU	1.698	-	-	-	

Lungime Segmente

1) Valorile lungimilor segmentelor sunt obținute din proiecție în plan.

Punct început	X / Y	Punct sfârșit	X / Y	Lungime segment (** (m)
1	577.541,435 632.109,512	2	577.670,053 632.077,229	132.608
2	577.670,053 632.077,229	3	577.678,171 632.089,461	14.681
3	577.678,171 632.089,461	4	577.681,281 632.101,721	12.648
4	577.681,281 632.101,721	5	577.680,279 632.129,314	27.611

Punct început	X / Y	Punct sfârșit	X / Y	Lungime segment (** (m)
5	577.680,279 632.129,314	6	577.678,177 632.148,952	19.75
6	577.678,177 632.148,952	7	577.655,021 632.153,9	23.679
7	577.655,021 632.153,9	8	577.577,926 632.170,373	78.835
8	577.577,926 632.170,373	9	577.560,401 632.142,28	33.111
9	577.560,401 632.142,28	1	577.541,435 632.109,512	37.861

** Lungimile segmentelor sunt determinate în planul de proiecție Stereo 70 și sunt rotunjite la 1 milimetru.

*** Distanța dintre puncte este formată din segmente cumulate ce sunt mai mici decât valoarea 1 milimetru.

**DATE DESPRE IMOBILUL NR. 6591**

Oficiul de Cadastru și Publicitate Imobiliară NEAMT
Biroul de Cadastru și Publicitate Imobiliară Targu-Neamt

A. Partea I. Descrierea imobilului

TEREN Extravilan

Adresa: Jud. Neamt, O.S.Pipirig,U.P.II Mihaieti,u.a.70B%

Nr. Crt	Nr cadastral Nr. topografic	Suprafața* (mp)	Observații / Referințe
A1	51663	39.495	Sector cadastral:240 Teren neimprijmit;

B. Partea II. Proprietari și acte

Inscrieri privitoare la dreptul de proprietate și alte drepturi reale		Referințe
32607 / 15/10/2015		
Act Administrativ nr. 16162 - titlu de proprietate, din 26/05/2015 emis de CJPSDPAT NEAMT (tabel parcelar tarla O.S. Pipirig - UP II Mihaieti - u.a.69,70; plan parcelar tarla O.S. Pipirig - UP II Mihaieti - u.a.69,70);		
B1	Intabulare, drept de PROPRIETATE, dobandit prin Lege, cota actuala 1/2, cota initiala 1/1 1) PRUNĂ GEORGETA	A1
14968 / 17/06/2016		
Act Notarial nr. Contract de schimb nr.1009, din 16/06/2016 emis de NP Andronache Laura;		
B4	Intabulare, drept de PROPRIETATEcu titlu de schimb, dobandit prin Conventie, cota actuala 1/2, cota initiala 1/2 1) PRUNĂ MARCEL	A1

C. Partea III. SARCINI .

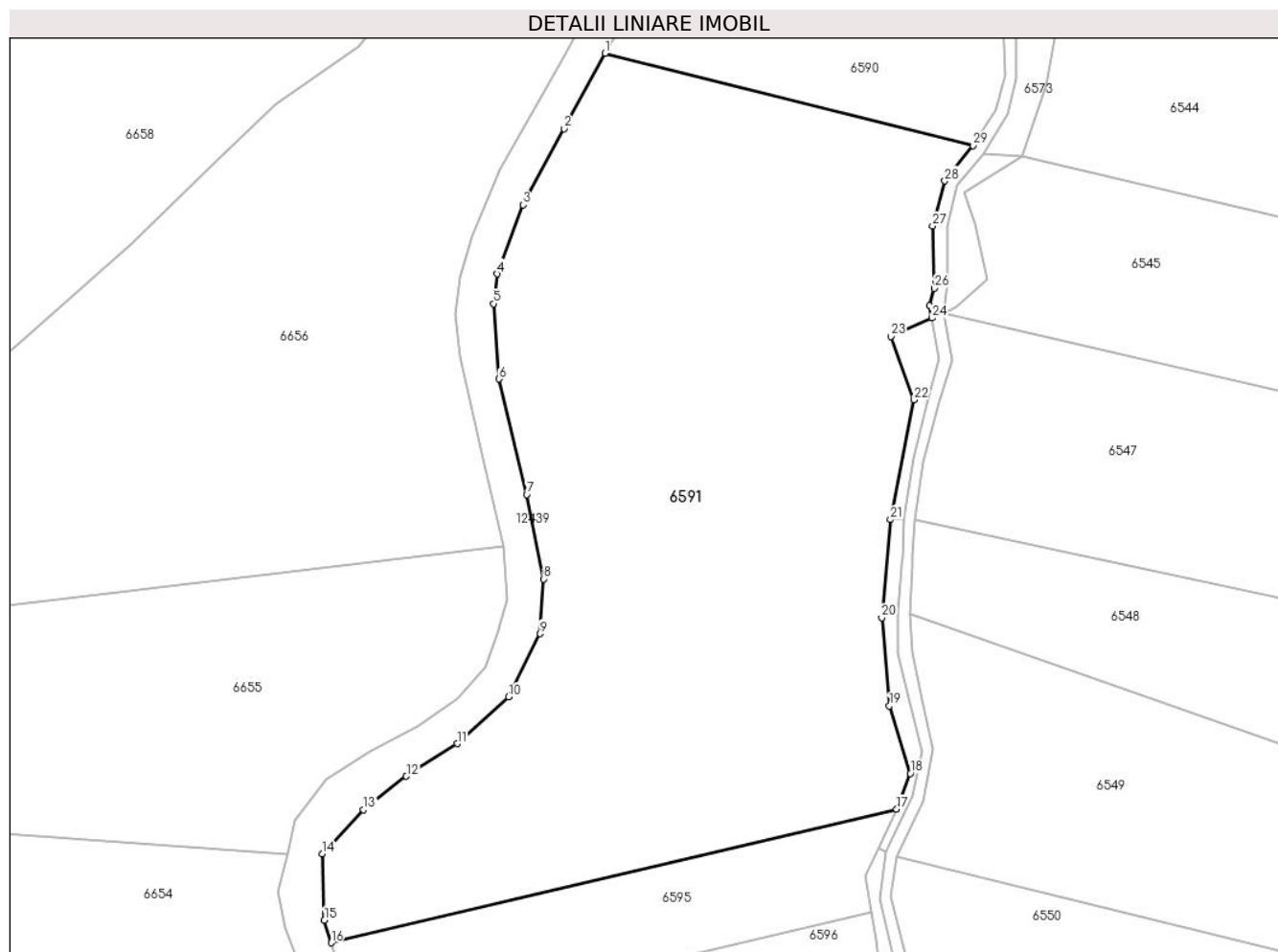
Inscrieri privind dezmembramintele dreptului de proprietate, drepturi reale de garanție și sarcini	Referințe
NU SUNT	

Anexa Nr. 1 La Partea I

Teren

Nr cadastral	Suprafața (mp)*	Observații / Referințe
51663	39.495	

* Suprafața este determinată în planul de proiecție Stereo 70.



Date referitoare la teren

Crt	Categorie folosință	Intravilan	Suprafața (mp)	Tarla	Parcelă	Nr. topo	Observații / Referințe
1	padure	NU	39.495	UP II Mihaieti	u.a.69,70	-	PV 1132/21.09.2012

Lungime Segmente

1) Valorile lungimilor segmentelor sunt obținute din proiecție în plan.

Punct început	X / Y	Punct sfârșit	X / Y	Lungime segment (** (m)
1	577.541,435 632.109,512	2	577.527,081 632.083,163	30.005
3	577.512,806 632.056,54	4	577.503,614 632.032,391	25.839
5	577.502,487 632.022,013	6	577.504,394 631.995,742	26.34
7	577.514,037 631.955,339	8	577.519,951 631.925,845	30.081
9	577.518,789 631.906,722	10	577.507,744 631.884,64	24.69

Punct început	X / Y	Punct sfârșit	X / Y	Lungime segment (** (m)
2	577.527,081 632.083,163	3	577.512,806 632.056,54	30.209
4	577.503,614 632.032,391	5	577.502,487 632.022,013	10.439
6	577.504,394 631.995,742	7	577.514,037 631.955,339	41.538
8	577.519,951 631.925,845	9	577.518,789 631.906,722	19.158
10	577.507,744 631.884,64	11	577.489,7 631.868,322	24.328

Punct început	X / Y	Punct sfârșit	X / Y	Lungime segment (** (m)
11	577.489,7 631.868,322	12	577.471,954 631.856,954	21.075
13	577.457,017 631.845,257	14	577.442,581 631.829,812	21.141
15	577.443,268 631.806,643	16	577.445,684 631.798,774	8.232
17	577.643,331 631.845,455	18	577.648,154 631.857,969	13.411
19	577.640,817 631.881,499	20	577.638,169 631.912,295	30.91
21	577.641,173 631.946,581	22	577.649,494 631.988,408	42.647
23	577.641,337 632.010,523	24	577.655,689 632.017,047	15.765
25	577.654,918 632.021,401	26	577.656,533 632.027,412	6.224
27	577.655,943 632.049,173	28	577.660,216 632.064,921	16.317
29	577.670,053 632.077,229	1	577.541,435 632.109,512	132.608

Punct început	X / Y	Punct sfârșit	X / Y	Lungime segment (** (m)
12	577.471,954 631.856,954	13	577.457,017 631.845,257	18.972
14	577.442,581 631.829,812	15	577.443,268 631.806,643	23.179
16	577.445,684 631.798,774	17	577.643,331 631.845,455	203.085
18	577.648,154 631.857,969	19	577.640,817 631.881,499	24.647
20	577.638,169 631.912,295	21	577.641,173 631.946,581	34.417
22	577.649,494 631.988,408	23	577.641,337 632.010,523	23.571
24	577.655,689 632.017,047	25	577.654,918 632.021,401	4.422
26	577.656,533 632.027,412	27	577.655,943 632.049,173	21.769
28	577.660,216 632.064,921	29	577.670,053 632.077,229	15.756

** Lungimile segmentelor sunt determinate în planul de proiecție Stereo 70 și sunt rotunjite la 1 milimetru.

*** Distanța dintre puncte este formată din segmente cumulate ce sunt mai mici decât valoarea 1 milimetru.

**DATE DESPRE IMOBILUL NR. 6592**

Oficiul de Cadastru și Publicitate Imobiliară NEAMT
Biroul de Cadastru și Publicitate Imobiliară Targu-Neamt

A. Partea I. Descrierea imobilului

TEREN Extravilan

Adresa: Jud. Neamt, O.S.Pipirig,U.P.II Mihaieti,u.a.66B%

Nr. Crt	Nr cadastral Nr. topografic	Suprafața* (mp)	Observații / Referințe
A1	51721	472	Sector cadastral:240 Teren neimpregmuit;

B. Partea II. Proprietari și acte

Inscrieri privitoare la dreptul de proprietate și alte drepturi reale		Referințe
7836 / 18/03/2019		
Act Administrativ nr. Titlu Proprietate nr. 20090, din 08/01/2019 emis de CJPSDPAT NEAMT;		
B1	Intabulare, drept de PROPRIETATE, dobandit prin Reconstituire, cota actuala 1/1, cota initiala 1/1	A1
	1) MUTU EVA 2) MUTU VASILE 3) CHIRIAC VASILICA 4) RADU ELENA 5) OLTEANU MARIA	

C. Partea III. SARCINI .

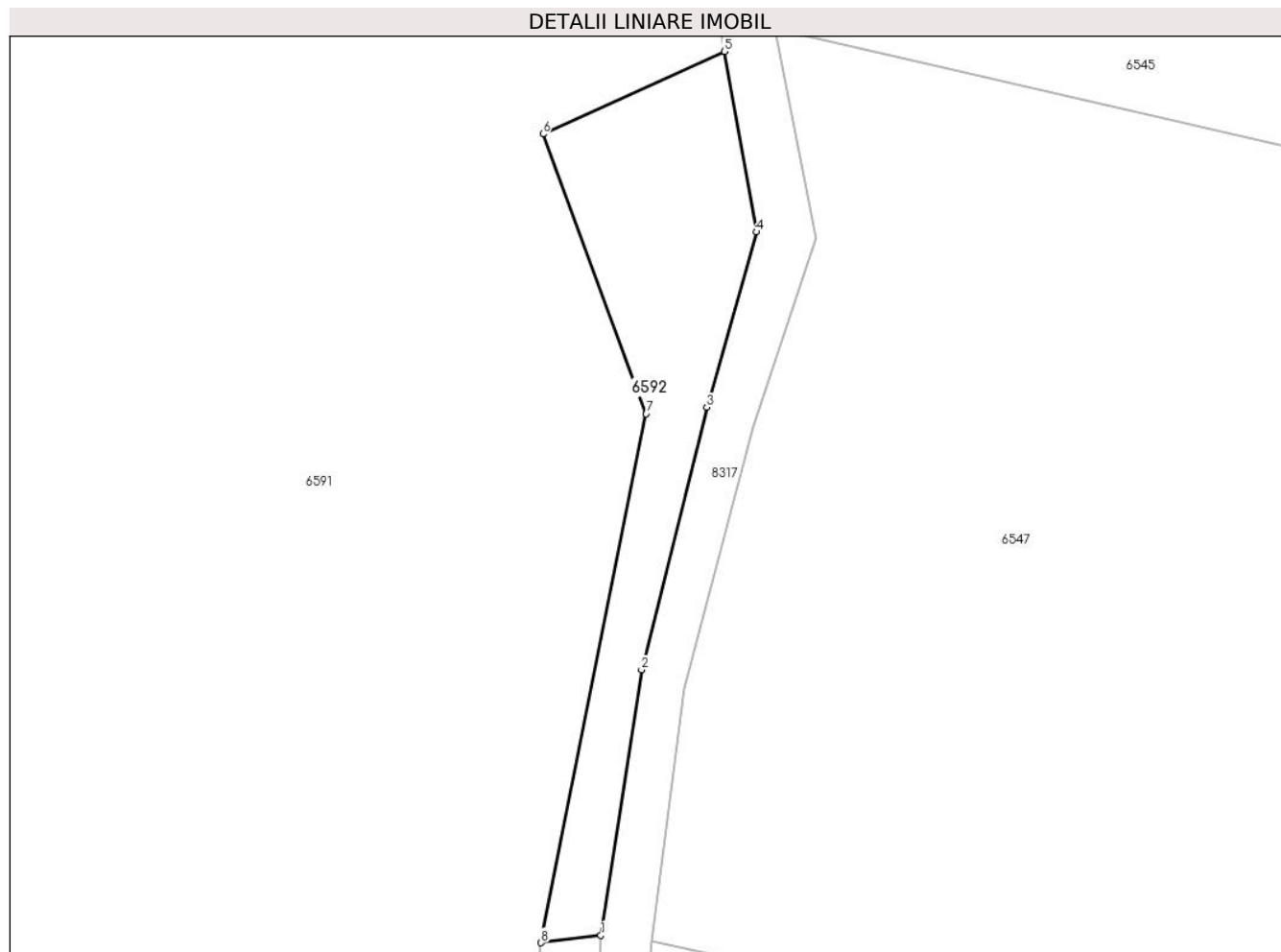
Inscrieri privind dezmembramintele dreptului de proprietate, drepturi reale de garanție și sarcini	Referințe
NU SUNT	

Anexa Nr. 1 La Partea I

Teren

Nr cadastral	Suprafața (mp)*	Observații / Referințe
51721	472	

* Suprafața este determinată în planul de proiecție Stereo 70.



Date referitoare la teren

Crt	Categorie folosință	Intravilan	Suprafața (mp)	Tarla	Parcelă	Nr. topo	Observații / Referințe
1	padure	NU	472	-	-	-	PV 1101/21.09.2012

Lungime Segmente

1) Valorile lungimilor segmentelor sunt obținute din proiecție în plan.

Punct început	X / Y	Punct sfârșit	X / Y	Lungime segment (** (m)
1	577.645,902 631.947,161	2	577.649,128 631.968,169	21.254
2	577.649,128 631.968,169	3	577.654,291 631.988,916	21.38
3	577.654,291 631.988,916	4	577.658,215 632.002,772	14.401
4	577.658,215 632.002,772	5	577.655,689 632.017,047	14.497
5	577.655,689 632.017,047	6	577.641,337 632.010,523	15.765

Punct început	X / Y	Punct sfârșit	X / Y	Lungime segment (** (m)
6	577.641,337 632.010,523	7	577.649,494 631.988,408	23.571
7	577.649,494 631.988,408	8	577.641,173 631.946,581	42.647
8	577.641,173 631.946,581	1	577.645,902 631.947,161	4.764

** Lungimile segmentelor sunt determinate în planul de proiecție Stereo 70 și sunt rotunjite la 1 milimetru.

*** Distanța dintre puncte este formată din segmente cumulate ce sunt mai mici decât valoarea 1 milimetru.

**DATE DESPRE IMOBILUL NR. 6593**

Oficiul de Cadastru și Publicitate Imobiliară NEAMT
Biroul de Cadastru și Publicitate Imobiliară Targu-Neamt

A. Partea I. Descrierea imobilului

TEREN Extravilan

Adresa: Jud. Neamt, O.S.Pipirig,U.P.II Mihaieti,u.a.66B%

Nr. Crt	Nr cadastral Nr. topografic	Suprafața* (mp)	Observații / Referințe
A1	51719	177	Sector cadastral:240 Teren neimprejmuit;

B. Partea II. Proprietari și acte

Inscrieri privitoare la dreptul de proprietate și alte drepturi reale		Referințe
7347 / 12/03/2019		
Act Administrativ nr. Titlu Proprietate nr. 19983, din 06/02/2019 emis de CJPSDPAT NEAMT;		
B1	Intabulare, drept de PROPRIETATE, dobandit prin Reconstituire, cota actuala 1/1, cota initiala 1/1 1) STĂNOAIA CONSTANTIN 2) STĂNOAIA VASILE	A1

C. Partea III. SARCINI .

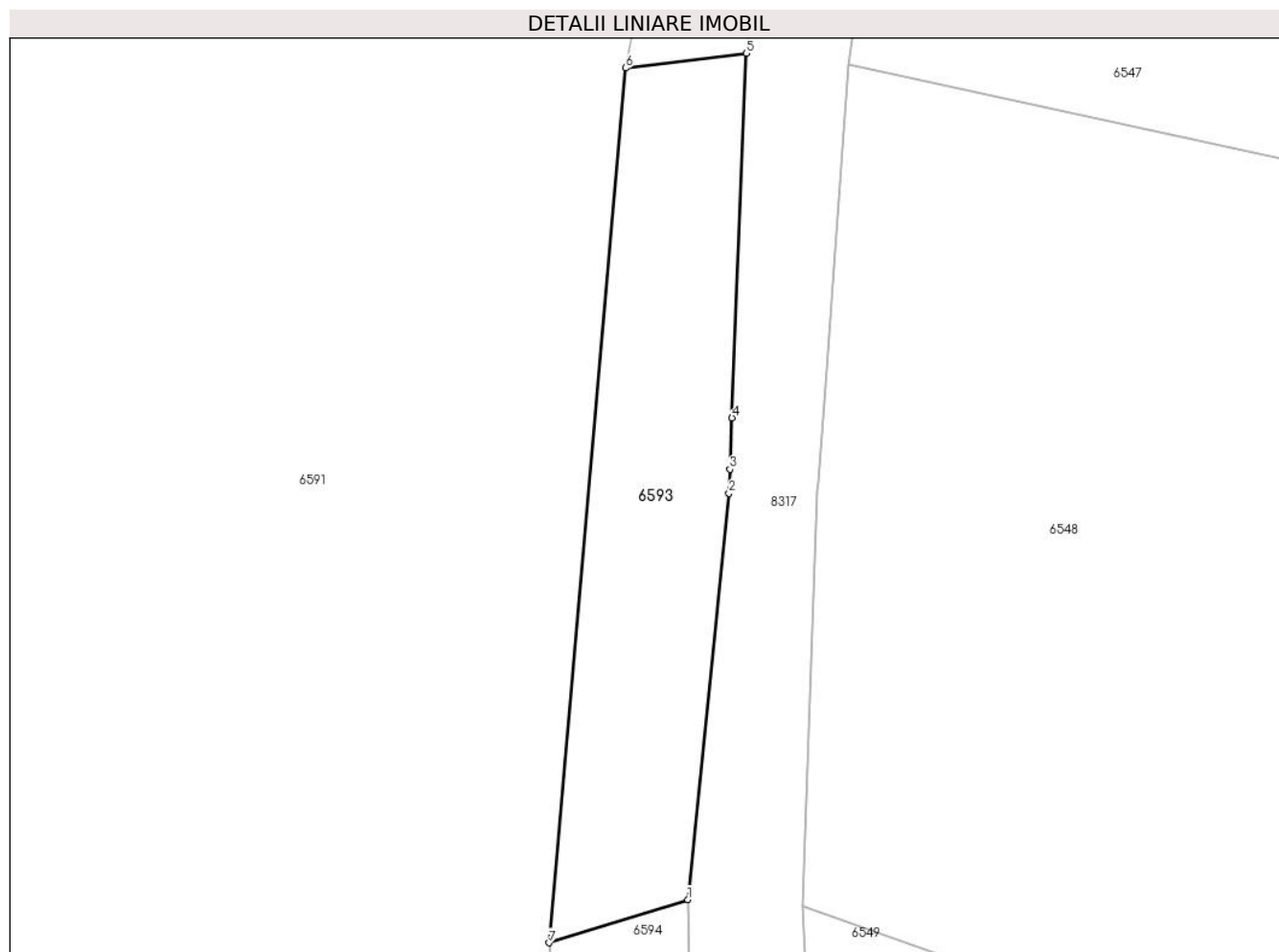
Inscrieri privind dezmembramintele dreptului de proprietate, drepturi reale de garanție și sarcini	Referințe
NU SUNT	

Anexa Nr. 1 La Partea I

Teren

Nr cadastral	Suprafața (mp)*	Observații / Referințe
51719	177	

* Suprafața este determinată în planul de proiecție Stereo 70.



Date referitoare la teren

Crt	Categorie folosință	Intravilan	Suprafața (mp)	Tarla	Parcelă	Nr. topo	Observații / Referințe
1	padure	NU	177	-	-	-	PV 1100/21.09.2012

Lungime Segmente

1) Valorile lungimilor segmentelor sunt obținute din proiecție în plan.

Punct început	X / Y	Punct sfârșit	X / Y	Lungime segment (** (m)
1	577.643,61 631.913,988	2	577.645,228 631.929,912	16.006
2	577.645,228 631.929,912	3	577.645,265 631.930,848	0.937
3	577.645,265 631.930,848	4	577.645,344 631.932,87	2.024
4	577.645,344 631.932,87	5	577.645,902 631.947,161	14.302
5	577.645,902 631.947,161	6	577.641,173 631.946,581	4.764

Punct început	X / Y	Punct sfârșit	X / Y	Lungime segment (** (m)
6	577.641,173 631.946,581	7	577.638,169 631.912,295	34.417
7	577.638,169 631.912,295	1	577.643,61 631.913,988	5.698

** Lungimile segmentelor sunt determinate în planul de proiecție Stereo 70 și sunt rotunjite la 1 milimetru.

*** Distanța dintre puncte este formată din segmente cumulate ce sunt mai mici decât valoarea 1 milimetru.

**DATE DESPRE IMOBILUL NR. 6594**

Oficiul de Cadastru și Publicitate Imobiliară NEAMT
Biroul de Cadastru și Publicitate Imobiliară Targu-Neamt

A. Partea I. Descrierea imobilului

TEREN Extravilan

Adresa: Jud. Neamt

Nr. Crt	Nr cadastral Nr. topografic	Suprafața* (mp)	Observații / Referințe
A1		Din acte: 45.000 Masurata: 409	Sector cadastral:240 Teren neimprejmut; Diferenta de suprafata se regaseste la ID 6549

B. Partea II. Proprietari și acte

Inscrieri privitoare la dreptul de proprietate și alte drepturi reale		Referințe
/		
Act Administrativ nr. 1099, din 21/09/2012 emis de Primaria comunei Pipirig (CJSDPAT NEAMT NR.9422 / 10.04.2012, HCL NR.31 / 05.03.2012 + ANEXA);		
B1	Inscrierea provizorie, drept de PROPRIETATE, dobandit prin Lege, cota actuala 1/1, cota initiala 1/1 1) SPIESCU GH VASILE 2) AILENI GH MARIA 3) SPIESCU GH GRIGORE 4) SPIESCU GH DUMITRU	A1

C. Partea III. SARCINI .

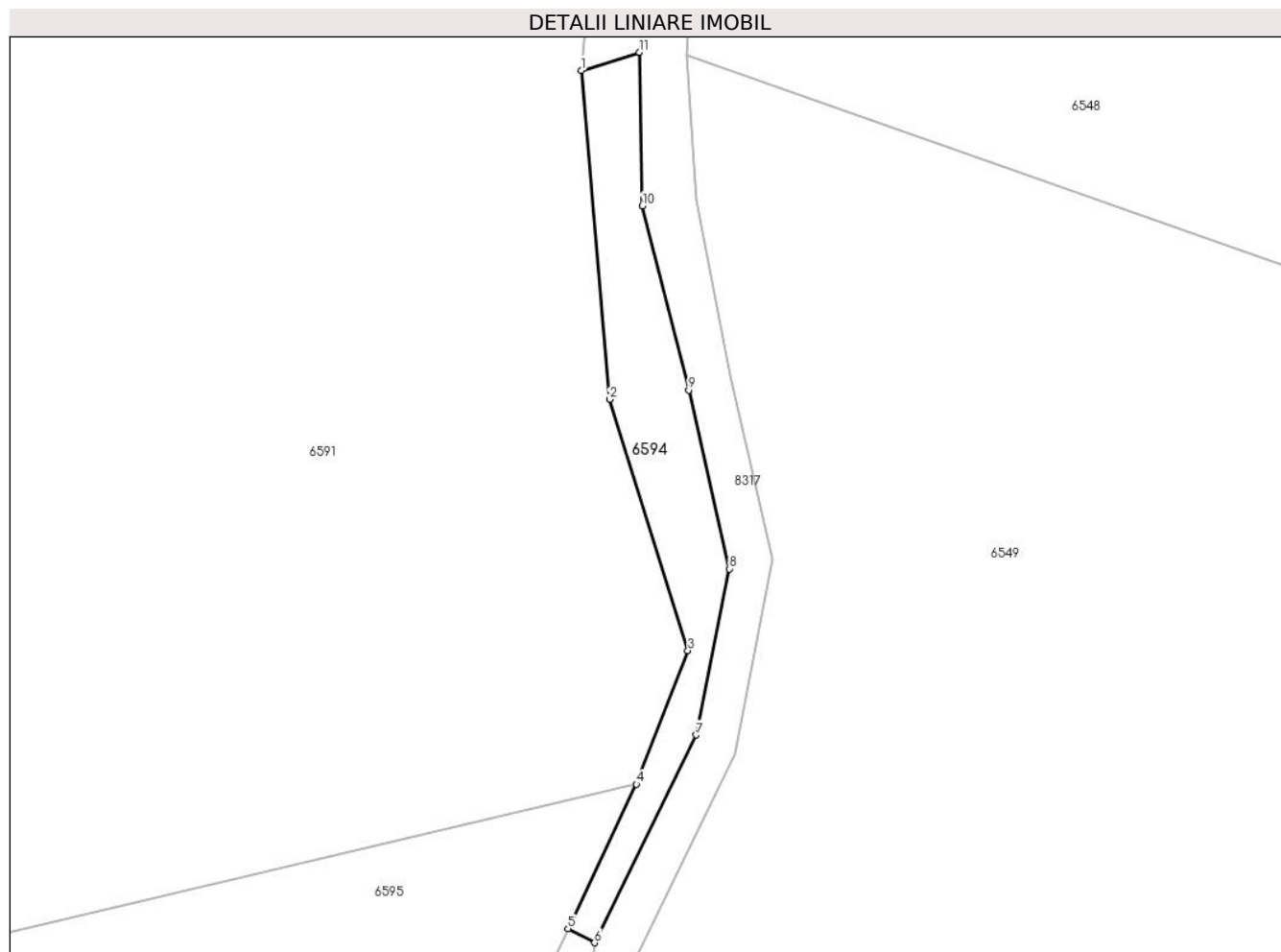
Inscrieri privind dezmembramintele dreptului de proprietate, drepturi reale de garanție și sarcini	Referințe
NU SUNT	

Anexa Nr. 1 La Partea I

Teren

Nr cadastral	Suprafața (mp)*	Observații / Referințe
	Din acte: 45.000 Masurata: 409	Diferenta de suprafata se regaseste la ID 6549

* Suprafața este determinată în planul de proiecție Stereo 70.



Date referitoare la teren

Crt	Categorie folosință	Intravilan	Suprafața (mp)	Tarla	Parcelă	Nr. topo	Observații / Referințe
1	padure	NU	409	U.P. II Mihaieni	UA 66B%	-	

Lungime Segmente

1) Valorile lungimilor segmentelor sunt obținute din proiecție în plan.

Punct început	X / Y	Punct sfârșit	X / Y	Lungime segment (** (m)
1	577.638,169 631.912,295	2	577.640,817 631.881,499	30.91
2	577.640,817 631.881,499	3	577.648,154 631.857,969	24.647
3	577.648,154 631.857,969	4	577.643,331 631.845,455	13.411
4	577.643,331 631.845,455	5	577.636,917 631.831,938	14.962
5	577.636,917 631.831,938	6	577.639,41 631.830,62	2.82

Punct început	X / Y	Punct sfârşit	X / Y	Lungime segment (** (m)
6	577.639,41 631.830,62	7	577.648,923 631.850,072	21.654
7	577.648,923 631.850,072	8	577.652,043 631.865,626	15.864
8	577.652,043 631.865,626	9	577.648,225 631.882,352	17.156
9	577.648,225 631.882,352	10	577.643,88 631.899,632	17.818
10	577.643,88 631.899,632	11	577.643,61 631.913,988	14.359
11	577.643,61 631.913,988	1	577.638,169 631.912,295	5.698

** Lungimile segmentelor sunt determinate în planul de proiecție Stereo 70 și sunt rotunjite la 1 milimetru.

*** Distanța dintre puncte este formată din segmente cumulate ce sunt mai mici decât valoarea 1 milimetru.

**DATE DESPRE IMOBILUL NR. 6595**

Oficiul de Cadastru și Publicitate Imobiliară NEAMT
Biroul de Cadastru și Publicitate Imobiliară Targu-Neamt

A. Partea I. Descrierea imobilului

TEREN Extravilan

Adresa: Jud. Neamt, OS Pipirig, UP II Mihaieti, ua 70B%

Nr. Crt	Nr cadastral Nr. topografic	Suprafața* (mp)	Observații / Referințe
A1	52119	6.250	Sector cadastral:240 Teren neimpregmuit;

B. Partea II. Proprietari și acte

Inscrieri privitoare la dreptul de proprietate și alte drepturi reale		Referințe
11583 / 13/05/2016		
Act Notarial nr. 812 - act de dezmembrare, din 11/05/2016 emis de NP Andronache Laura;		
B1	Se infiinteaza cartea funciara 52119 a imobilului cu numarul cadastral 52119/Pipirig, rezultat din dezmembrarea imobilului cu numarul cadastral 51662 inscris in cartea funciara 51662;	A1
11638 / 13/05/2016		
Act Notarial nr. Partaj voluntar nr.815, din 11/05/2016 emis de NP Andronache Laura;		
B24	Intabulare, drept de PROPRIETATEcu titlu de partaj, dobandit prin lesire Din Indiviziune, cota actuala 1/1, cota initiala 1/1 1) PRUNĂ MARCEL	A1

C. Partea III. SARCINI .

Inscrieri privind dezmembramintele dreptului de proprietate, drepturi reale de garanție și sarcini	Referințe
NU SUNT	

Anexa Nr. 1 La Partea I

Teren

Nr cadastral	Suprafața (mp)*	Observații / Referințe
52119	6.250	

* Suprafața este determinată în planul de proiecție Stereo 70.

DETALII LINIARE IMOBIL



Date referitoare la teren

Crt	Categorie folosință	Intra vilan	Suprafața (mp)	Tarla	Parcelă	Nr. topo	Observații / Referințe
1	padure	NU	6.250	-	-	-	

Lungime Segmente

1) Valorile lungimilor segmentelor sunt obținute din proiecție în plan.

Punct început	X / Y	Punct sfârșit	X / Y	Lungime segment (** (m)
1	577.445,684 631.798,774	2	577.449,182 631.787,38	11.919
2	577.449,182 631.787,38	3	577.455,842 631.767,47	20.994
3	577.455,842 631.767,47	4	577.634,5 631.809,666	183.573
4	577.634,5 631.809,666	5	577.632,325 631.822,262	12.782
5	577.632,325 631.822,262	6	577.636,917 631.831,938	10.71

Punct început	X / Y	Punct sfârșit	X / Y	Lungime segment (** (m)
6	577.636,917 631.831,938	7	577.643,331 631.845,455	14.962
7	577.643,331 631.845,455	1	577.445,684 631.798,774	203.085

** Lungimile segmentelor sunt determinate în planul de proiecție Stereo 70 și sunt rotunjite la 1 milimetru.

*** Distanța dintre puncte este formată din segmente cumulate ce sunt mai mici decât valoarea 1 milimetru.

**DATE DESPRE IMOBILUL NR. 6596**

Oficiul de Cadastru și Publicitate Imobiliară NEAMT
Biroul de Cadastru și Publicitate Imobiliară Targu-Neamt

A. Partea I. Descrierea imobilului

TEREN Extravilan

Adresa: Jud. Neamt, OS Pipirig, UP II Mihaieti, ua 70B%

Nr. Crt	Nr cadastral Nr. topografic	Suprafața* (mp)	Observații / Referințe
A1	52120	5.000	Sector cadastral:240 Teren neimpregmuit;

B. Partea II. Proprietari și acte

Inscrieri privitoare la dreptul de proprietate și alte drepturi reale		Referințe
11583 / 13/05/2016		
Act Notarial nr. 812 - act de dezmembrare, din 11/05/2016 emis de NP Andronache Laura;		
B1	Se infiinteaza cartea funciara 52120 a imobilului cu numarul cadastral 52120/Pipirig, rezultat din dezmembrarea imobilului cu numarul cadastral 51662 inscris in cartea funciara 51662;	A1
30246 / 20/12/2016		
Act Notarial nr. 2566 - contract de donatie, din 19/12/2016 emis de NP Andronache Laura;		
B25	Intabulare, drept de PROPRIETATEcu titlu de cumparare, dobandit prin Conventie, cota actuala 1/1, cota initiala 1/1 1) ZABULICĂ SIMONA 2) ZABULICĂ EUGEN, - soti	A1

C. Partea III. SARCINI .

Inscrieri privind dezmembramintele dreptului de proprietate, drepturi reale de garanție și sarcini	Referințe
NU SUNT	

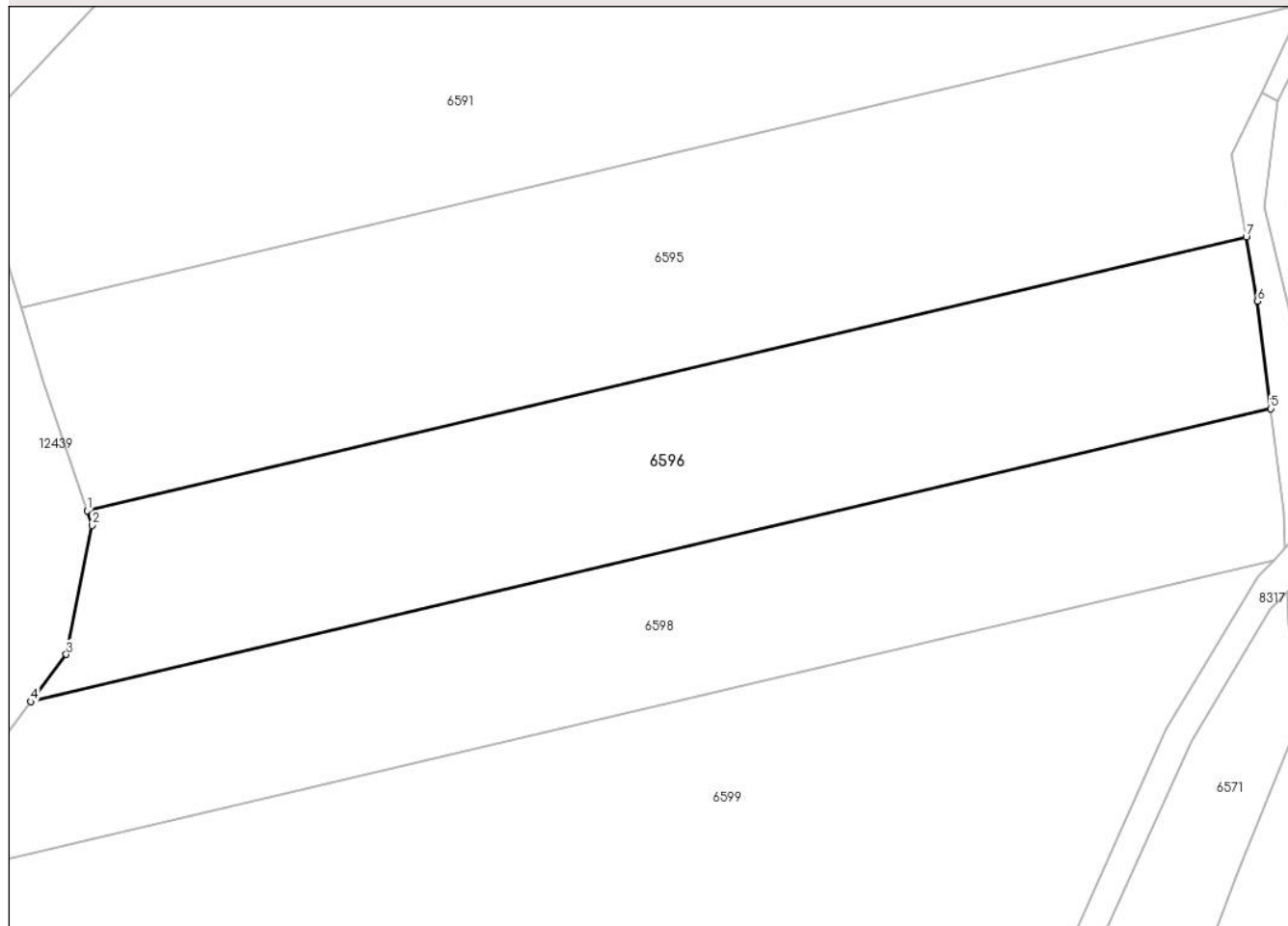
Anexa Nr. 1 La Partea I

Teren

Nr cadastral	Suprafața (mp)*	Observații / Referințe
52120	5.000	

* Suprafața este determinată în planul de proiecție Stereo 70.

DETALII LINIARE IMOBIL



Date referitoare la teren

Crt	Categorie folosință	Intravilan	Suprafața (mp)	Tarla	Parcelă	Nr. topo	Observații / Referințe
1	padure	NU	5.000	-	-	-	

Lungime Segmente

1) Valorile lungimilor segmentelor sunt obținute din proiecție în plan.

Punct început	X / Y	Punct sfârșit	X / Y	Lungime segment (** (m)
1	577.455,842 631.767,47	2	577.456,595 631.765,219	2.374
2	577.456,595 631.765,219	3	577.452,65 631.745,334	20.273
3	577.452,65 631.745,334	4	577.447,185 631.738,072	9.089
4	577.447,185 631.738,072	5	577.638,275 631.783,204	196.347
5	577.638,275 631.783,204	6	577.636,214 631.799,738	16.662

Punct început	X / Y	Punct sfârșit	X / Y	Lungime segment (** (m)
6	577.636,214 631.799,738	7	577.634,5 631.809,666	10.075
7	577.634,5 631.809,666	1	577.455,842 631.767,47	183.573

** Lungimile segmentelor sunt determinate în planul de proiecție Stereo 70 și sunt rotunjite la 1 milimetru.

*** Distanța dintre puncte este formată din segmente cumulate ce sunt mai mici decât valoarea 1 milimetru.

**DATE DESPRE IMOBILUL NR. 6597**

Oficiul de Cadastru și Publicitate Imobiliară NEAMT
Biroul de Cadastru și Publicitate Imobiliară Targu-Neamt

A. Partea I. Descrierea imobilului

TEREN Extravilan

Adresa: Jud. Neamt, O.S.Pipirig,U.P.II Mihaieti,u.a.66B%

Nr. Crt	Nr cadastral Nr. topografic	Suprafața* (mp)	Observații / Referințe
A1	51715	336	Sector cadastral:240 Teren neimpregmuit;

B. Partea II. Proprietari și acte

Inscrieri privitoare la dreptul de proprietate și alte drepturi reale	Referințe
11676 / 21/05/2021	
Hotarare Judecatoreasca nr. Sentința civilă nr. 398, din 08/04/2021 emis de JUDECATORIA TARGU NEAMT;	
B3	Se radiază litigiul formulat în Dosar nr. 3429 / 321 / 2020 la Judecătoria Târgu Neamț de către reclamantii AMARIEI IULIANA și PAVEL MIHAI în contradictoriu cu pârâtul PELIN VASILE, având ca obiect rezoluțiune promisiune bilaterală de vânzare și obligația de a face notat cu încheierea nr. 25809/29.12.2020
	A1
13043 / 08/06/2021	
Act Notarial nr. Contract de vânzare aut nr. 805, din 08/06/2021 emis de NP Andronache Laura;	
B4	Intabulare, drept de PROPRIETATE, cu titlu de drept de cumpărare, dobandit prin Conventie, cota actuala 1/2, cota initiala 1/2
	1) PAVEL MIHAI, bun propriu
	A1
B5	Intabulare, drept de PROPRIETATE, cu titlu de drept de cumpărare, dobandit prin Conventie, cota actuala 1/2, cota initiala 1/2
	1) AMARIEI IULIANA, bun propriu

C. Partea III. SARCINI .

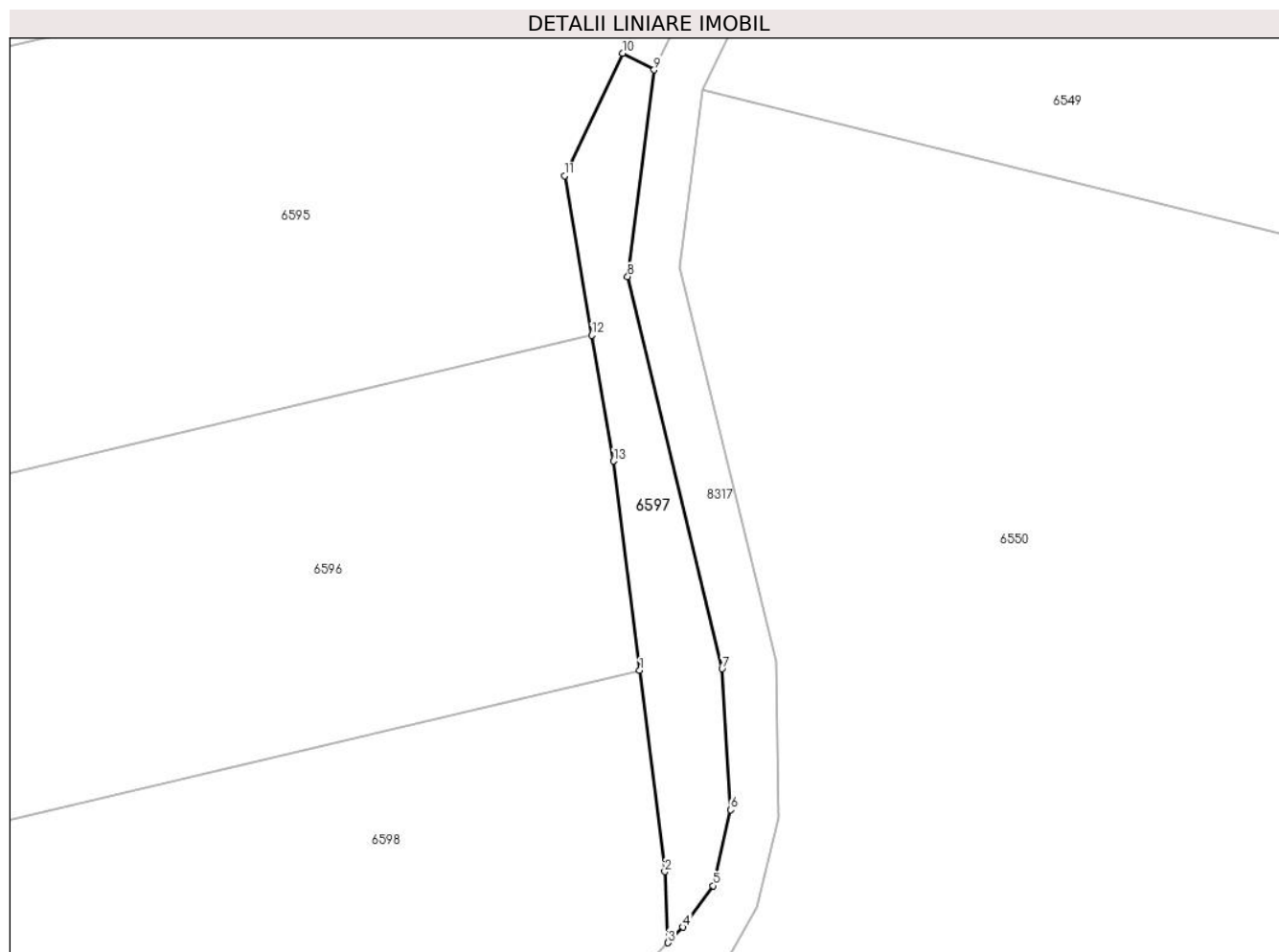
Inscrieri privind dezmembramintele dreptului de proprietate, drepturi reale de garanție și sarcini	Referințe
NU SUNT	

Anexa Nr. 1 La Partea I

Teren

Nr cadastral	Suprafața (mp)*	Observații / Referințe
51715	336	

* Suprafața este determinată în planul de proiecție Stereo 70.



Date referitoare la teren

Crt	Categorie folosință	Intra vilan	Suprafața (mp)	Tarla	Parcelă	Nr. topo	Observații / Referințe
1	padure	NU	336	-	-	-	PV 1025/13.07.2012

Lungime Segmente

1) Valorile lungimilor segmentelor sunt obținute din proiecție în plan.

Punct început	X / Y	Punct sfârșit	X / Y	Lungime segment (** (m)
1	577.638,275 631.783,204	2	577.640,254 631.767,326	16.001
2	577.640,254 631.767,326	3	577.640,507 631.761,703	5.629
3	577.640,507 631.761,703	4	577.641,69 631.762,934	1.707
4	577.641,69 631.762,934	5	577.644,066 631.766,212	4.049
5	577.644,066 631.766,212	6	577.645,474 631.772,205	6.156

Punct început	X / Y	Punct sfârșit	X / Y	Lungime segment (** (m)
6	577.645,474 631.772,205	7	577.644,785 631.783,333	11.149
7	577.644,785 631.783,333	8	577.637,326 631.814,302	31.855
8	577.637,326 631.814,302	9	577.639,41 631.830,62	16.451
9	577.639,41 631.830,62	10	577.636,917 631.831,938	2.82
10	577.636,917 631.831,938	11	577.632,325 631.822,262	10.71
11	577.632,325 631.822,262	12	577.634,5 631.809,666	12.782
12	577.634,5 631.809,666	13	577.636,214 631.799,738	10.075
13	577.636,214 631.799,738	1	577.638,275 631.783,204	16.662

** Lungimile segmentelor sunt determinate în planul de proiecție Stereo 70 și sunt rotunjite la 1 milimetru.

*** Distanța dintre puncte este formată din segmente cumulate ce sunt mai mici decât valoarea 1 milimetru.

**DATE DESPRE IMOBILUL NR. 6598**

Oficiul de Cadastru și Publicitate Imobiliară NEAMT
Biroul de Cadastru și Publicitate Imobiliară Targu-Neamt

A. Partea I. Descrierea imobilului

TEREN Extravilan

Adresa: Jud. Neamt, OS Pipirig, UP II Mihaieti, ua 70B%

Nr. Crt	Nr cadastral Nr. topografic	Suprafața* (mp)	Observații / Referințe
A1	52121	5.000	Sector cadastral:240 Teren neimpregmuit;

B. Partea II. Proprietari și acte

Inscrieri privitoare la dreptul de proprietate și alte drepturi reale		Referințe
11583 / 13/05/2016		
Act Notarial nr. 812 - act de dezmembrare, din 11/05/2016 emis de NP Andronache Laura;		
B1	Se infiinteaza cartea funciara 52121 a imobilului cu numarul cadastral 52121/Pipirig, rezultat din dezmembrarea imobilului cu numarul cadastral 51662 inscris in cartea funciara 51662;	A1
11639 / 13/05/2016		
Act Notarial nr. 815 - partaj voluntar, din 11/05/2016 emis de NP Andronache Laura;		
B24	Intabulare, drept de PROPRIETATEcu titlu de partaj, dobandit prin Conventie, cota actuala 1/1, cota initiala 1/1 1) CRĂCĂOANU IFTIMIA	A1

C. Partea III. SARCINI .

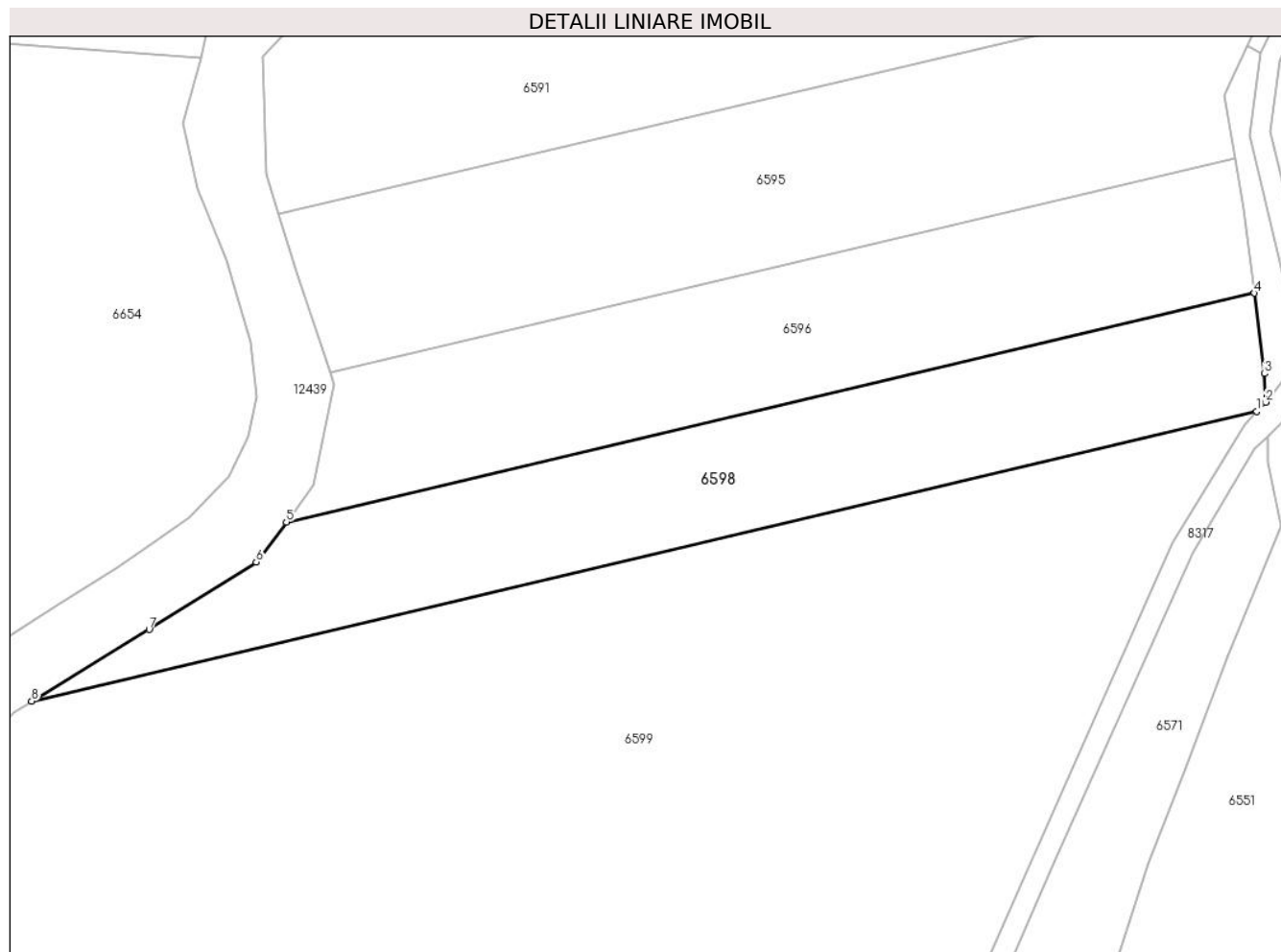
Inscrieri privind dezmembramintele dreptului de proprietate, drepturi reale de garanție și sarcini	Referințe
NU SUNT	

Anexa Nr. 1 La Partea I

Teren

Nr cadastral	Suprafața (mp)*	Observații / Referințe
52121	5.000	

* Suprafața este determinată în planul de proiecție Stereo 70.



Date referitoare la teren

Crt	Categorie folosință	Intravilan	Suprafața (mp)	Tarla	Parcelă	Nr. topo	Observații / Referințe
1	padure	NU	5.000	-	-	-	

Lungime Segmente

1) Valorile lungimilor segmentelor sunt obținute din proiecție în plan.

Punct început	X / Y	Punct sfârșit	X / Y	Lungime segment (** (m)
1	577.638,747 631.759,872	2	577.640,507 631.761,703	2.54
2	577.640,507 631.761,703	3	577.640,254 631.767,326	5.629
3	577.640,254 631.767,326	4	577.638,275 631.783,204	16.001
4	577.638,275 631.783,204	5	577.447,185 631.738,072	196.347
5	577.447,185 631.738,072	6	577.441,227 631.730,154	9.909

Punct început	X / Y	Punct sfârșit	X / Y	Lungime segment (** (m)
6	577.441,227 631.730,154	7	577.420,12 631.716,863	24.943
7	577.420,12 631.716,863	8	577.396,917 631.702,756	27.155
8	577.396,917 631.702,756	1	577.638,747 631.759,872	248.483

** Lungimile segmentelor sunt determinate în planul de proiecție Stereo 70 și sunt rotunjite la 1 milimetru.

*** Distanța dintre puncte este formată din segmente cumulate ce sunt mai mici decât valoarea 1 milimetru.

**DATE DESPRE IMOBILUL NR. 6599**

Oficiul de Cadastru și Publicitate Imobiliară NEAMT
Biroul de Cadastru și Publicitate Imobiliară Targu-Neamt

A. Partea I. Descrierea imobilului

TEREN Extravilan

Adresa: Jud. Neamt, OS Pipirig, UP II Mihaieti, ua 70B%

Nr. Crt	Nr cadastral Nr. topografic	Suprafața* (mp)	Observații / Referințe
A1	52122	21.621	Sector cadastral:240 Teren neimpregmuit;

B. Partea II. Proprietari și acte

Inscrieri privitoare la dreptul de proprietate și alte drepturi reale		Referințe
11583 / 13/05/2016		
Act Notarial nr. 812 - act de dezmembrare, din 11/05/2016 emis de NP Andronache Laura;		
B1	Se infiinteaza cartea funciara 52122 a imobilului cu numarul cadastral 52122/Pipirig, rezultat din dezmembrarea imobilului cu numarul cadastral 51662 inscris in cartea funciara 51662;	A1
11632 / 13/05/2016		
Act Notarial nr. Partaj voluntar nr.815, din 11/05/2016 emis de NP Andronache Laura;		
B24	Intabulare, drept de PROPRIETATEcu titlu de partaj, dobandit prin lesire Din Indiviziune, cota actuala 1/7, cota initiala 1/7 1) PRICOPIE IOAN	A1
16013 / 28/06/2016		
Act Notarial nr. Contract de donatie nr.1074, din 24/06/2016 emis de NP Andronache Laura;		
B31	Intabulare, drept de PROPRIETATEcu titlu de donatie, dobandit prin Conventie, cota actuala 6/7, cota initiala 6/7 1) PRICOPIE IOAN	A1

C. Partea III. SARCINI .

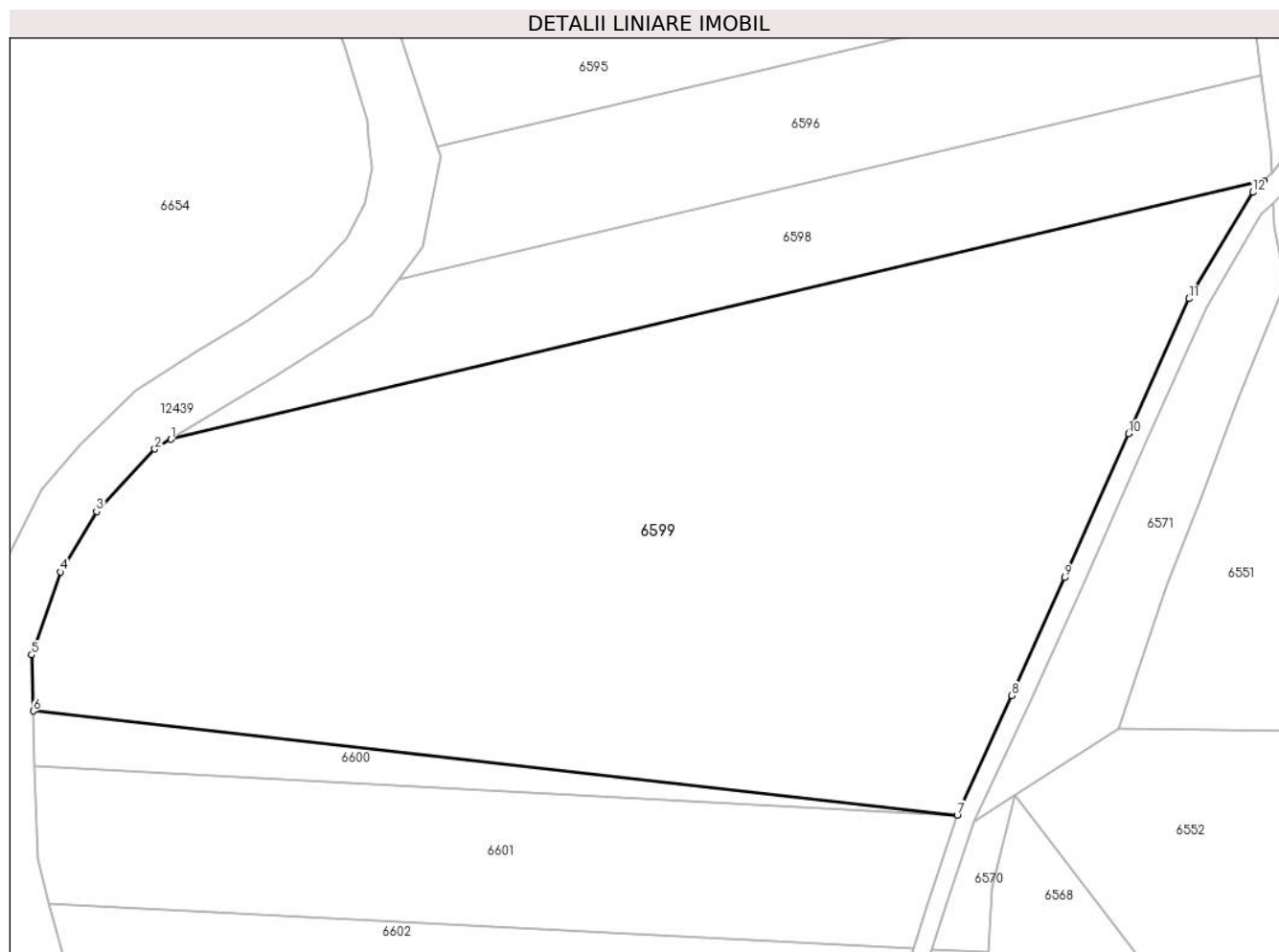
Inscrieri privind dezmembramintele dreptului de proprietate, drepturi reale de garanție și sarcini	Referințe
NU SUNT	

Anexa Nr. 1 La Partea I

Teren

Nr cadastral	Suprafața (mp)*	Observații / Referințe
52122	21.621	

* Suprafața este determinată în planul de proiecție Stereo 70.



Date referitoare la teren

Crt	Categorie folosință	Intravilan	Suprafața (mp)	Tarla	Parcelă	Nr. topo	Observații / Referințe
1	padure	NU	21.621	-	-	-	

Lungime Segmente

1) Valorile lungimilor segmentelor sunt obținute din proiecție în plan.

Punct început	X / Y	Punct sfârșit	X / Y	Lungime segment (** (m)
1	577.396,917 631.702,756	2	577.393,352 631.700,588	4.172
2	577.393,352 631.700,588	3	577.380,471 631.686,782	18.882
3	577.380,471 631.686,782	4	577.372,547 631.673,414	15.54
4	577.372,547 631.673,414	5	577.366,088 631.655,079	19.439
5	577.366,088 631.655,079	6	577.366,446 631.642,645	12.439

Punct început	X / Y	Punct sfârșit	X / Y	Lungime segment (** (m)
6	577.366,446 631.642,645	7	577.570,885 631.619,662	205.727
7	577.570,885 631.619,662	8	577.583,006 631.646,095	29.08
8	577.583,006 631.646,095	9	577.594,681 631.672,172	28.571
9	577.594,681 631.672,172	10	577.608,805 631.703,976	34.799
10	577.608,805 631.703,976	11	577.622,191 631.733,862	32.747
11	577.622,191 631.733,862	12	577.636,323 631.757,351	27.413
12	577.636,323 631.757,351	13	577.638,747 631.759,872	3.497
13	577.638,747 631.759,872	1	577.396,917 631.702,756	248.483

** Lungimile segmentelor sunt determinate în planul de proiecție Stereo 70 și sunt rotunjite la 1 milimetru.

*** Distanța dintre puncte este formată din segmente cumulate ce sunt mai mici decât valoarea 1 milimetru.

**DATE DESPRE IMOBILUL NR. 6600**

Oficiul de Cadastru și Publicitate Imobiliară NEAMT
Biroul de Cadastru și Publicitate Imobiliară Targu-Neamt

A. Partea I. Descrierea imobilului

TEREN Extravilan

Adresa: Jud. Neamt, OS Pipirig, UP II Mihaieti, ua 70B%

Nr. Crt	Nr cadastral Nr. topografic	Suprafața* (mp)	Observații / Referințe
A1	52105	1.250	Sector cadastral:240 Teren neimpregmuit;

B. Partea II. Proprietari și acte

Inscrieri privitoare la dreptul de proprietate și alte drepturi reale		Referințe
11581 / 13/05/2016		
Act Notarial nr. Act de dezmembrare nr.800, din 11/05/2016 emis de NP Andronache Laura;		
B1	Se infiinteaza cartea funciara 52105 a imobilului cu numarul cadastral 52105/Pipirig, rezultat din dezmembrarea imobilului cu numarul cadastral 51660 inscris in cartea funciara 51660;	A1
14972 / 17/06/2016		
Act Notarial nr. 1009 - contract de schimb, din 16/06/2016 emis de NP Andronache Laura;		
B12	Intabulare, drept de PROPRIETATEcu titlu de schimb, dobandit prin Conventie, cota actuala 1/1, cota initiala 1/1 1) PRICOPIE IOAN	A1

C. Partea III. SARCINI .

Inscrieri privind dezmembramintele dreptului de proprietate, drepturi reale de garanție și sarcini	Referințe
NU SUNT	

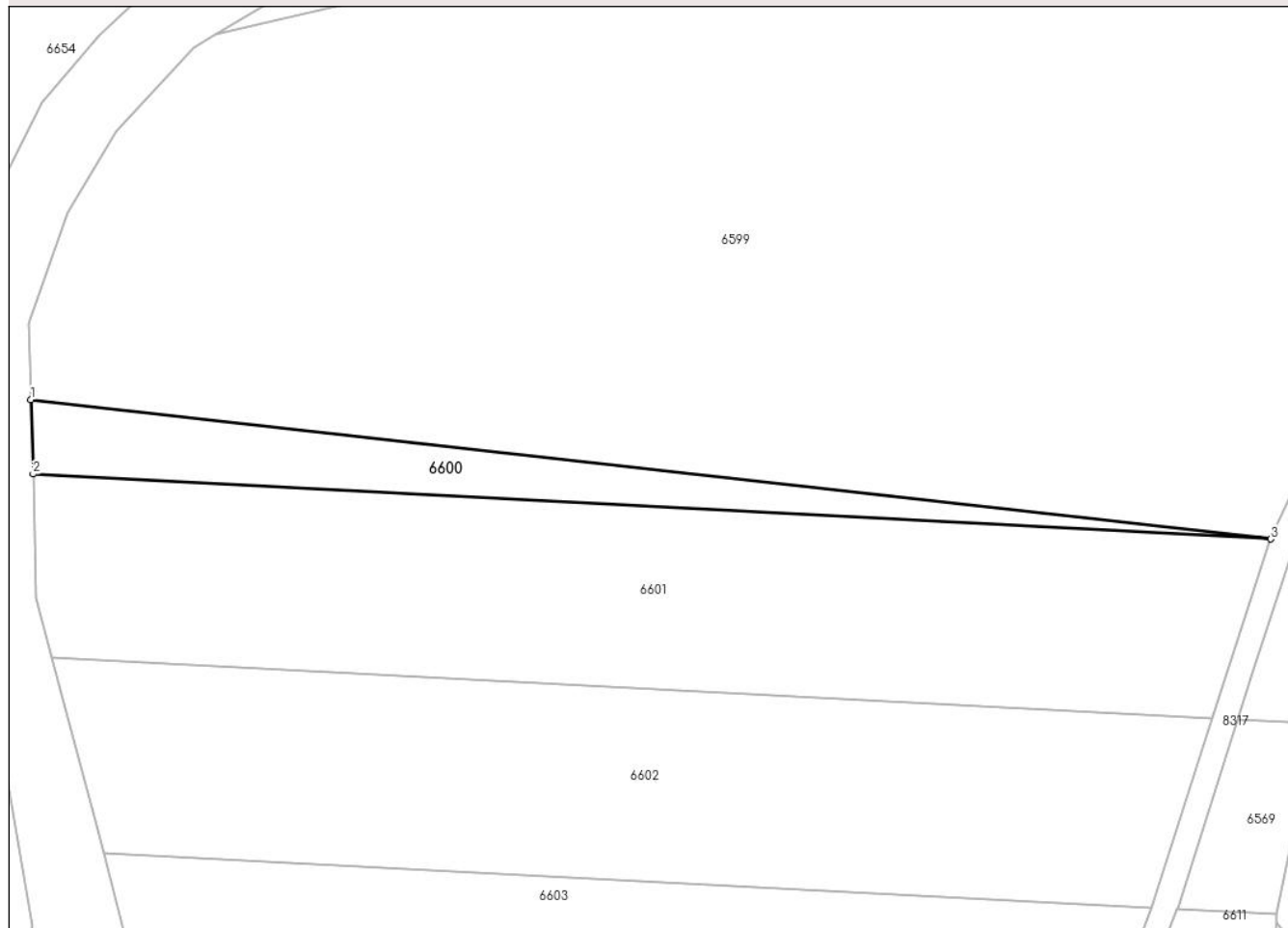
Anexa Nr. 1 La Partea I

Teren

Nr cadastral	Suprafața (mp)*	Observații / Referințe
52105	1.250	

* Suprafața este determinată în planul de proiecție Stereo 70.

DETALII LINIARE IMOBIL



Date referitoare la teren

Crt	Categorie folosință	Intravilan	Suprafața (mp)	Tarla	Parcelă	Nr. topo	Observații / Referințe
1	padure	NU	1.250	-	-	-	

Lungime Segmente

1) Valorile lungimilor segmentelor sunt obținute din proiecție în plan.

Punct început	X / Y	Punct sfârșit	X / Y	Lungime segment (** (m)
1	577.366,446 631.642,645	2	577.366,8 631.630,374	12.276
2	577.366,8 631.630,374	3	577.570,885 631.619,662	204.366
3	577.570,885 631.619,662	1	577.366,446 631.642,645	205.727

** Lungimile segmentelor sunt determinate în planul de proiecție Stereo 70 și sunt rotunjite la 1 milimetru.

*** Distanța dintre puncte este formată din segmente cumulate ce sunt mai mici decât valoarea 1 milimetru.

**DATE DESPRE IMOBILUL NR. 6601**

Oficiul de Cadastru și Publicitate Imobiliară NEAMT
Biroul de Cadastru și Publicitate Imobiliară Targu-Neamt

A. Partea I. Descrierea imobilului

TEREN Extravilan

Adresa: Jud. Neamt, OS Pipirig, UP II Mihaieti, ua 70B%

Nr. Crt	Nr cadastral Nr. topografic	Suprafața* (mp)	Observații / Referințe
A1	52106	5.959	Sector cadastral:240 Teren neimpregmuit;

B. Partea II. Proprietari și acte

Inscrieri privitoare la dreptul de proprietate și alte drepturi reale		Referințe
11581 / 13/05/2016		
Act Notarial nr. Act de dezmembrare nr.800, din 11/05/2016 emis de NP Andronache Laura;		
B1	Se infiinteaza cartea funciara 52106 a imobilului cu numarul cadastral 52106/Pipirig, rezultat din dezmembrarea imobilului cu numarul cadastral 51660 inscris in cartea funciara 51660;	A1
11602 / 13/05/2016		
Act Notarial nr. Partaj voluntar nr.801, din 11/05/2016 emis de NP Andronache Laura;		
B11	Intabulare, drept de PROPRIETATE, dobandit prin lesire Din Indiviziune, cota actuala 1/1, cota initiala 1/1 1) POPA EVA	A1

C. Partea III. SARCINI .

Inscrieri privind dezmembramintele dreptului de proprietate, drepturi reale de garanție și sarcini	Referințe
NU SUNT	

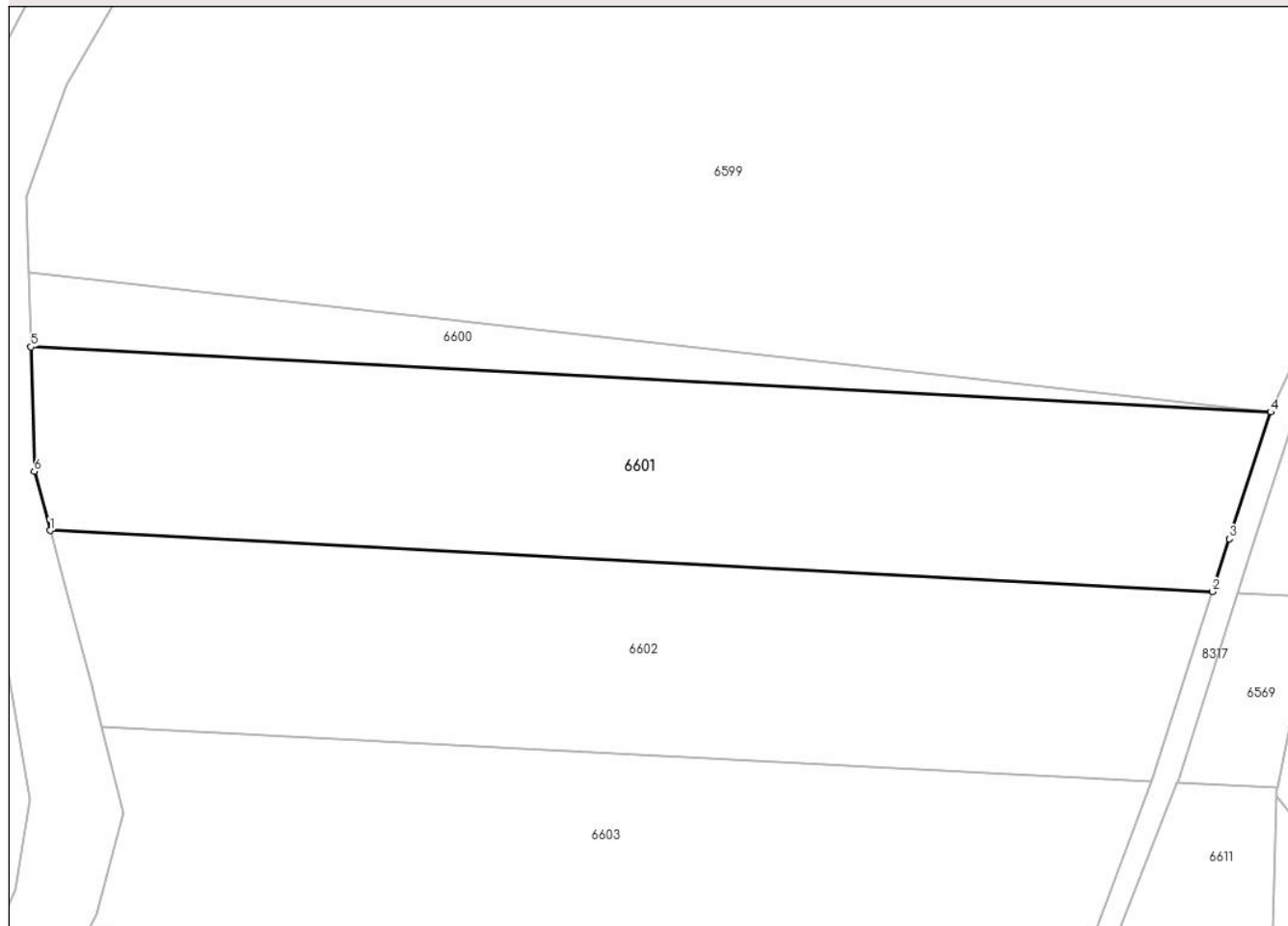
Anexa Nr. 1 La Partea I

Teren

Nr cadastral	Suprafața (mp)*	Observații / Referințe
52106	5.959	

* Suprafața este determinată în planul de proiecție Stereo 70.

DETALII LINIARE IMOBIL



Date referitoare la teren

Crt	Categorie folosință	Intravilan	Suprafața (mp)	Tarla	Parcelă	Nr. topo	Observații / Referințe
1	padure	NU	5.959	-	-	-	

Lungime Segmente

1) Valorile lungimilor segmentelor sunt obținute din proiecție în plan.

Punct început	X / Y	Punct sfârșit	X / Y	Lungime segment (** (m)
1	577.369,963 631.600,179	2	577.561,264 631.590,138	191.564
2	577.561,264 631.590,138	3	577.564,052 631.598,801	9.101
3	577.564,052 631.598,801	4	577.570,885 631.619,662	21.952
4	577.570,885 631.619,662	5	577.366,8 631.630,374	204.366
5	577.366,8 631.630,374	6	577.367,39 631.609,897	20.485

Punct început	X / Y	Punct sfârșit	X / Y	Lungime segment (** (m)
6	577.367,39 631.609,897	1	577.369,963 631.600,179	10.053

** Lungimile segmentelor sunt determinate în planul de proiecție Stereo 70 și sunt rotunjite la 1 milimetru.

*** Distanța dintre puncte este formată din segmente cumulate ce sunt mai mici decât valoarea 1 milimetru.

**DATE DESPRE IMOBILUL NR. 6602**

Oficiul de Cadastru și Publicitate Imobiliară NEAMT
Biroul de Cadastru și Publicitate Imobiliară Targu-Neamt

A. Partea I. Descrierea imobilului

TEREN Extravilan

Adresa: Jud. Neamt, OS Pipirig, UP II Mihaieti, ua 70B%

Nr. Crt	Nr cadastral Nr. topografic	Suprafața* (mp)	Observații / Referințe
A1	52108	5.784	Sector cadastral:240 Teren neimpresmuit;

B. Partea II. Proprietari și acte

Inscrieri privitoare la dreptul de proprietate și alte drepturi reale		Referințe
11581 / 13/05/2016		
Act Notarial nr. Act de dezmembrare nr.800, din 11/05/2016 emis de NP Andronache Laura;		
B1	Se infiinteaza cartea funciara 52108 a imobilului cu numarul cadastral 52108/Pipirig, rezultat din dezmembrarea imobilului cu numarul cadastral 51660 inscris in cartea funciara 51660;	A1
11615 / 13/05/2016		
Act Notarial nr. 801 - partaj voluntar, din 11/05/2016 emis de NP Andronache Laura;		
B11	Intabulare, drept de PROPRIETATEcu titlu de partaj, dobandit prin Conventie, cota actuala 1/1, cota initiala 1/1 1) GRAMADĂ MARIEA	A1

C. Partea III. SARCINI .

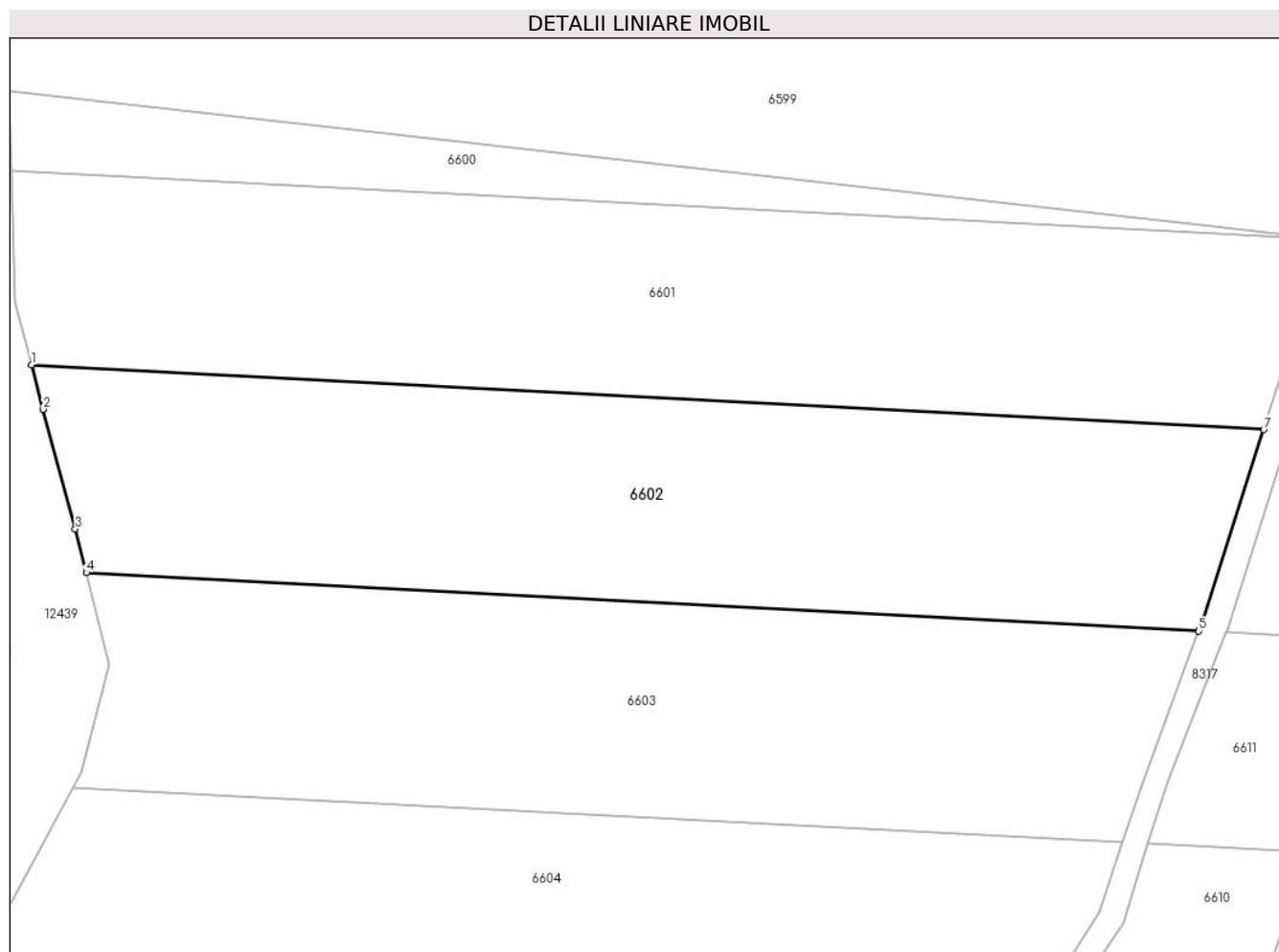
Inscrieri privind dezmembramintele dreptului de proprietate, drepturi reale de garanție și sarcini	Referințe
NU SUNT	

Anexa Nr. 1 La Partea I

Teren

Nr cadastral	Suprafața (mp)*	Observații / Referințe
52108	5.784	

* Suprafața este determinată în planul de proiecție Stereo 70.



Date referitoare la teren

Crt	Categorie folosință	Intra vilan	Suprafața (mp)	Tarla	Parcelă	Nr. topo	Observații / Referințe
1	padure	NU	5.784	-	-	-	

Lungime Segmente

1) Valorile lungimilor segmentelor sunt obținute din proiecție în plan.

Punct început	X / Y	Punct sfârșit	X / Y	Lungime segment (** (m)
1	577.369,963 631.600,179	2	577.371,785 631.593,297	7.119
2	577.371,785 631.593,297	3	577.376,748 631.574,741	19.208
3	577.376,748 631.574,741	4	577.378,466 631.567,951	7.004
4	577.378,466 631.567,951	5	577.551,175 631.558,886	172.947
5	577.551,175 631.558,886	6	577.551,419 631.559,544	0.702

Punct început	X / Y	Punct sfârșit	X / Y	Lungime segment (** (m)
6	577.551,419 631.559,544	7	577.561,264 631.590,138	32.139
7	577.561,264 631.590,138	1	577.369,963 631.600,179	191.564

** Lungimile segmentelor sunt determinate în planul de proiecție Stereo 70 și sunt rotunjite la 1 milimetru.

*** Distanța dintre puncte este formată din segmente cumulate ce sunt mai mici decât valoarea 1 milimetru.

**DATE DESPRE IMOBILUL NR. 6603**

Oficiul de Cadastru și Publicitate Imobiliară NEAMT
Biroul de Cadastru și Publicitate Imobiliară Targu-Neamt

A. Partea I. Descrierea imobilului

TEREN Extravilan

Adresa: Jud. Neamt, OS Pipirig, UP II Mihaieti, ua 70B%

Nr. Crt	Nr cadastral Nr. topografic	Suprafața* (mp)	Observații / Referințe
A1	52110	5.522	Sector cadastral:240 Teren neimpregmuit;

B. Partea II. Proprietari și acte

Inscrieri privitoare la dreptul de proprietate și alte drepturi reale		Referințe
11581 / 13/05/2016		
Act Notarial nr. Act de dezmembrare nr.800, din 11/05/2016 emis de NP Andronache Laura;		
B1	Se infiinteaza cartea funciara 52110 a imobilului cu numarul cadastral 52110/Pipirig, rezultat din dezmembrarea imobilului cu numarul cadastral 51660 inscris in cartea funciara 51660;	A1
11627 / 13/05/2016		
Act Notarial nr. Partaj voluntar nr.801, din 11/05/2016 emis de NP Andronache Laura;		
B11	Intabulare, drept de PROPRIETATEcu titlu de partaj, dobandit prin Conventie, cota actuala 1/1, cota initiala 1/1 1) LUPĂȘCU-PRUNĂ GHEORGHE	A1

C. Partea III. SARCINI .

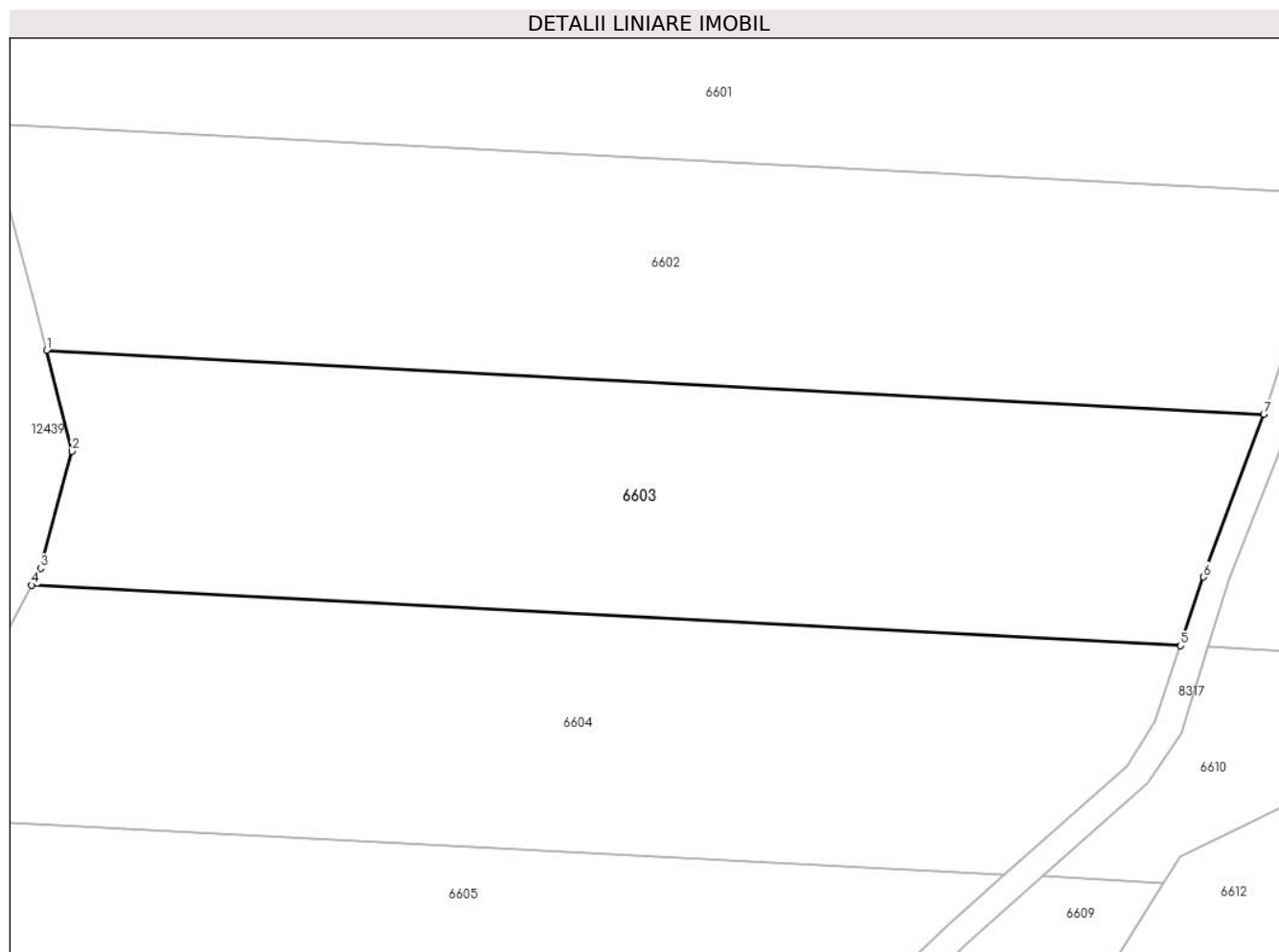
Inscrieri privind dezmembramintele dreptului de proprietate, drepturi reale de garanție și sarcini	Referințe
NU SUNT	

Anexa Nr. 1 La Partea I

Teren

Nr cadastral	Suprafața (mp)*	Observații / Referințe
52110	5.522	

* Suprafața este determinată în planul de proiecție Stereo 70.



Date referitoare la teren

Crt	Categorie folosință	Intravilan	Suprafața (mp)	Tarla	Parcelă	Nr. topo	Observații / Referințe
1	padure	NU	5.522	-	-	-	

Lungime Segmente

1) Valorile lungimilor segmentelor sunt obținute din proiecție în plan.

Punct început	X / Y	Punct sfârșit	X / Y	Lungime segment (** (m)
1	577.378,466 631.567,951	2	577.382,082 631.553,657	14.744
2	577.382,082 631.553,657	3	577.377,623 631.537,072	17.174
3	577.377,623 631.537,072	4	577.376,343 631.534,665	2.726
4	577.376,343 631.534,665	5	577.539,384 631.526,108	163.265
5	577.539,384 631.526,108	6	577.542,637 631.535,828	10.25

Punct început	X / Y	Punct sfârșit	X / Y	Lungime segment (** (m)
6	577.542,637 631.535,828	7	577.551,175 631.558,886	24.588
7	577.551,175 631.558,886	1	577.378,466 631.567,951	172.947

** Lungimile segmentelor sunt determinate în planul de proiecție Stereo 70 și sunt rotunjite la 1 milimetru.

*** Distanța dintre puncte este formată din segmente cumulate ce sunt mai mici decât valoarea 1 milimetru.

**DATE DESPRE IMOBILUL NR. 6604**

Oficiul de Cadastru și Publicitate Imobiliară NEAMT
Biroul de Cadastru și Publicitate Imobiliară Targu-Neamt

A. Partea I. Descrierea imobilului

TEREN Extravilan

Adresa: Jud. Neamt, OS Pipirig, UP II Mihaieti, ua 70B%

Nr. Crt	Nr cadastral Nr. topografic	Suprafața* (mp)	Observații / Referințe
A1	52112	5.501	Sector cadastral:240 Teren neimpregmuit;

B. Partea II. Proprietari și acte

Inscrieri privitoare la dreptul de proprietate și alte drepturi reale		Referințe
11581 / 13/05/2016		
Act Notarial nr. Act de dezmembrare nr.800, din 11/05/2016 emis de NP Andronache Laura;		
B1	Se infiinteaza cartea funciara 52112 a imobilului cu numarul cadastral 52112/Pipirig, rezultat din dezmembrarea imobilului cu numarul cadastral 51660 inscris in cartea funciara 51660;	A1
11617 / 13/05/2016		
Act Notarial nr. Partaj voluntar nr.801, din 11/05/2016 emis de NP Andronache Laura;		
B11	Intabulare, drept de PROPRIETATEcu titlu de partaj, dobandit prin lesire Din Indiviziune, cota actuala 1/1, cota initiala 1/1 1) APOSTOL ELENA	A1

C. Partea III. SARCINI .

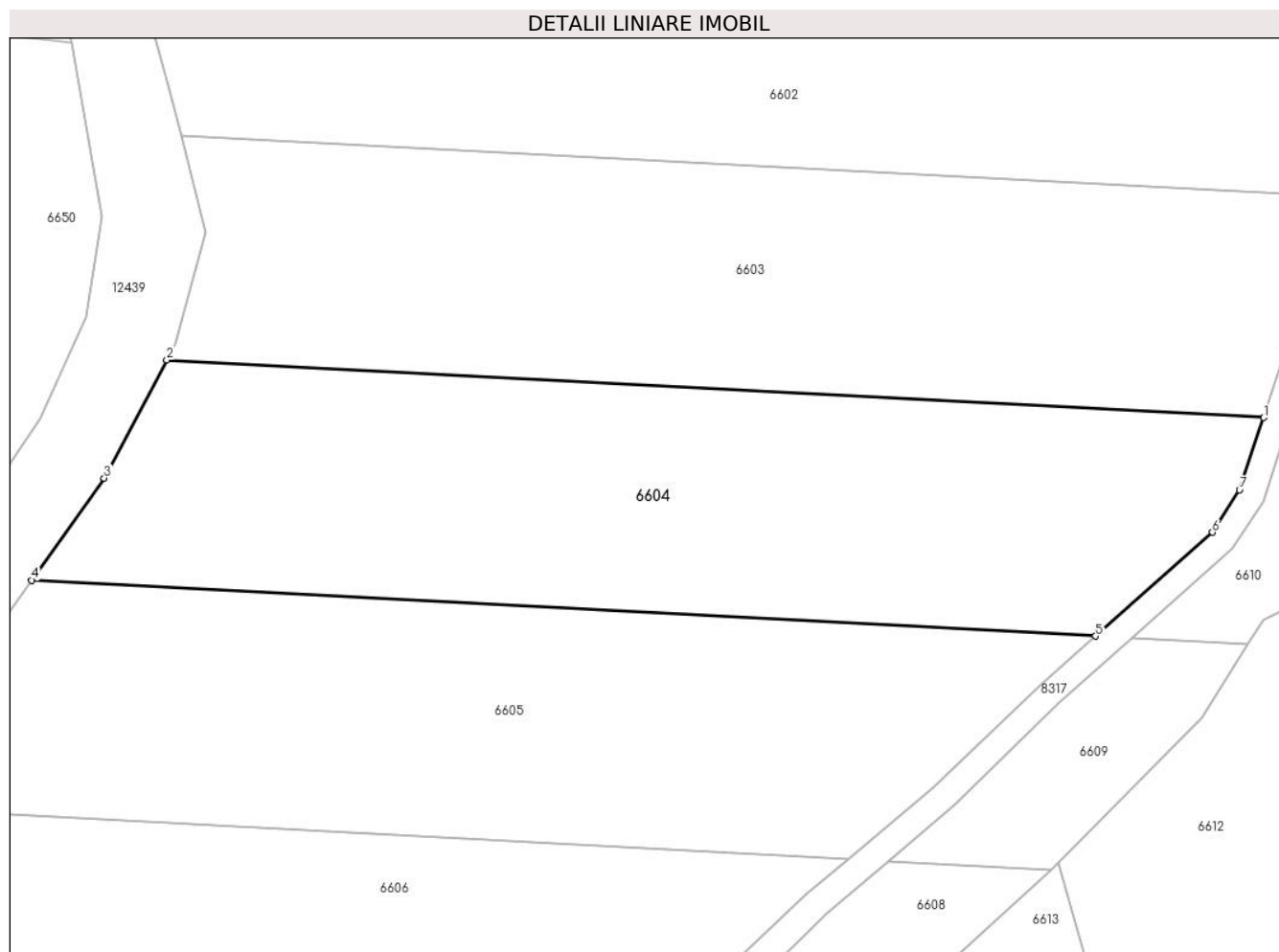
Inscrieri privind dezmembramintele dreptului de proprietate, drepturi reale de garanție și sarcini	Referințe
NU SUNT	

Anexa Nr. 1 La Partea I

Teren

Nr cadastral	Suprafața (mp)*	Observații / Referințe
52112	5.501	

* Suprafața este determinată în planul de proiecție Stereo 70.



Date referitoare la teren

Crt	Categorie folosință	Intravilan	Suprafața (mp)	Tarla	Parcelă	Nr. topo	Observații / Referințe
1	padure	NU	5.501	-	-	-	

Lungime Segmente

1) Valorile lungimilor segmentelor sunt obținute din proiecție în plan.

Punct început	X / Y	Punct sfârșit	X / Y	Lungime segment (** (m)
1	577.539,384 631.526,108	2	577.376,343 631.534,665	163.265
2	577.376,343 631.534,665	3	577.367,009 631.517,111	19.881
3	577.367,009 631.517,111	4	577.356,228 631.501,943	18.609
4	577.356,228 631.501,943	5	577.514,404 631.493,64	158.394
5	577.514,404 631.493,64	6	577.531,77 631.509,05	23.217

Punct început	X / Y	Punct sfârșit	X / Y	Lungime segment (** (m)
6	577.531,77 631.509,05	7	577.535,786 631.515,355	7.475
7	577.535,786 631.515,355	1	577.539,384 631.526,108	11.339

** Lungimile segmentelor sunt determinate în planul de proiecție Stereo 70 și sunt rotunjite la 1 milimetru.

*** Distanța dintre puncte este formată din segmente cumulate ce sunt mai mici decât valoarea 1 milimetru.

**DATE DESPRE IMOBILUL NR. 6605**

Oficiul de Cadastru și Publicitate Imobiliară NEAMT
Biroul de Cadastru și Publicitate Imobiliară Targu-Neamt

A. Partea I. Descrierea imobilului

TEREN Extravilan

Adresa: Jud. Neamt, OS Pipirig, UP II Mihaieti, ua 70B%

Nr. Crt	Nr cadastral Nr. topografic	Suprafața* (mp)	Observații / Referințe
A1	52114	5.482	Sector cadastral:240 Teren neimpregmuit;

B. Partea II. Proprietari și acte

Inscrieri privitoare la dreptul de proprietate și alte drepturi reale		Referințe
11581 / 13/05/2016		
Act Notarial nr. Act de dezmembrare nr.800, din 11/05/2016 emis de NP Andronache Laura;		
B1	Se infiinteaza cartea funciara 52114 a imobilului cu numarul cadastral 52114/Pipirig, rezultat din dezmembrarea imobilului cu numarul cadastral 51660 inscris in cartea funciara 51660;	A1
17600 / 03/08/2017		
Act Notarial nr. Contract de vânzare aut. nr. 1871, din 02/08/2017 emis de NP Rotaru RAUL- GABRIEL;		
B12	Intabulare, drept de PROPRIETATE, cu titlu de drept de CUMPĂRARE, dobandit prin Conventie, cota actuala 1/1, cota initiala 1/1	A1
	1) POPA ILIE 2) POPA VARVARA, * Soți	

C. Partea III. SARCINI .

Inscrieri privind dezmembramintele dreptului de proprietate, drepturi reale de garanție și sarcini	Referințe
NU SUNT	

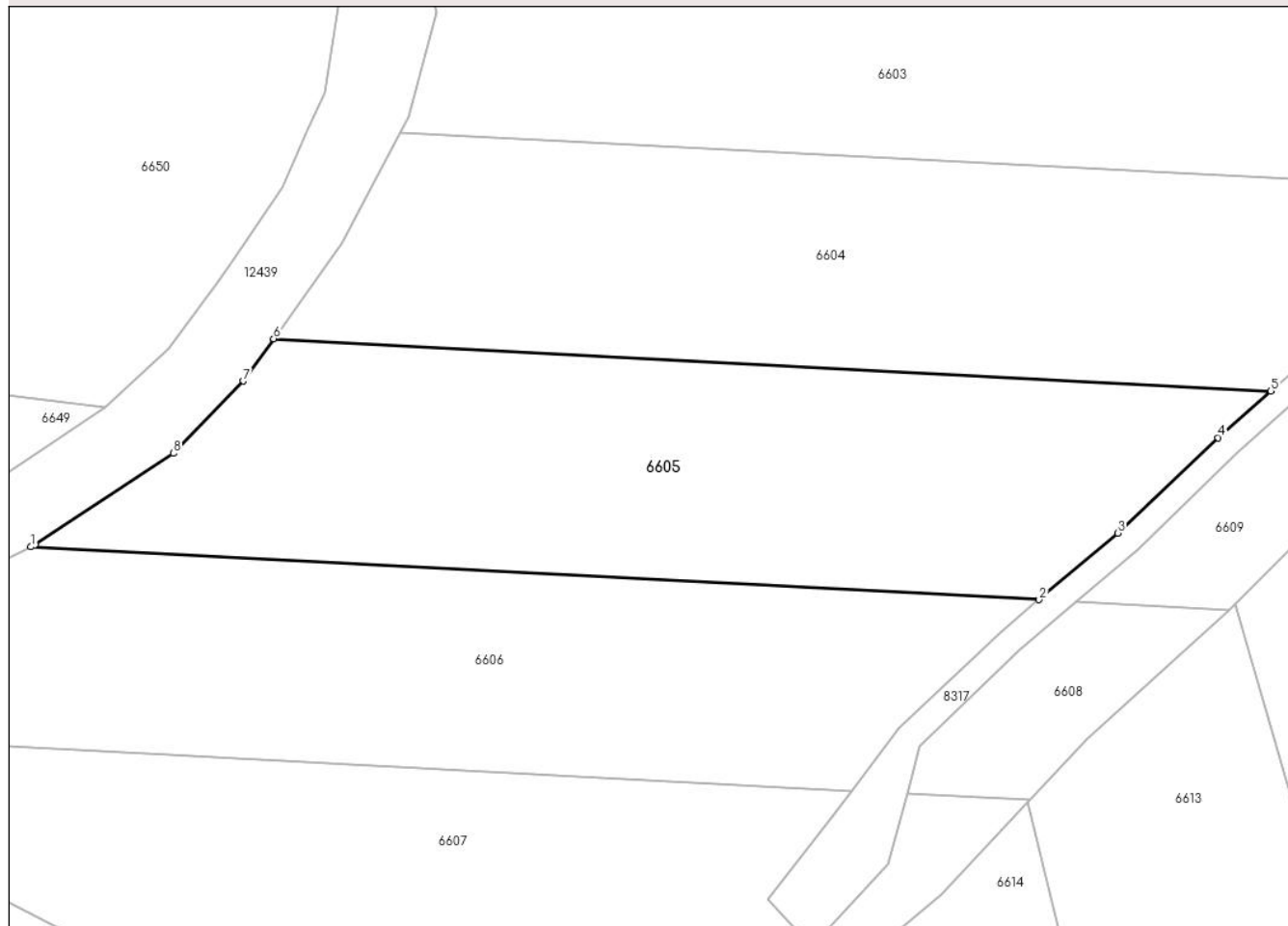
Anexa Nr. 1 La Partea I

Teren

Nr cadastral	Suprafața (mp)*	Observații / Referințe
52114	5.482	

* Suprafața este determinată în planul de proiecție Stereo 70.

DETALII LINIARE IMOBIL



Date referitoare la teren

Crt	Categorie folosință	Intravilan	Suprafața (mp)	Tarla	Parcelă	Nr. topo	Observații / Referințe
1	padure	NU	5.482	-	-	-	

Lungime Segmente

1) Valorile lungimilor segmentelor sunt obținute din proiecție în plan.

Punct început	X / Y	Punct sfârșit	X / Y	Lungime segment (** (m)
1	577.317,706 631.468,926	2	577.477,655 631.460,531	160.169
2	577.477,655 631.460,531	3	577.490,173 631.471,123	16.398
3	577.490,173 631.471,123	4	577.506,07 631.486,245	21.941
4	577.506,07 631.486,245	5	577.514,404 631.493,64	11.142
5	577.514,404 631.493,64	6	577.356,228 631.501,943	158.394

Punct început	X / Y	Punct sfârșit	X / Y	Lungime segment (** (m)
6	577.356,228 631.501,943	7	577.351,445 631.495,214	8.256
7	577.351,445 631.495,214	8	577.340,355 631.483,772	15.934
8	577.340,355 631.483,772	9	577.318,358 631.469,236	26.366
9	577.318,358 631.469,236	1	577.317,706 631.468,926	0.722

** Lungimile segmentelor sunt determinate în planul de proiecție Stereo 70 și sunt rotunjite la 1 milimetru.

*** Distanța dintre puncte este formată din segmente cumulate ce sunt mai mici decât valoarea 1 milimetru.

**DATE DESPRE IMOBILUL NR. 6606**

Oficiul de Cadastru și Publicitate Imobiliară NEAMT
Biroul de Cadastru și Publicitate Imobiliară Targu-Neamt

A. Partea I. Descrierea imobilului

TEREN Extravilan

Adresa: Jud. Neamt, OS Pipirig, UP II Mihaieti, ua 70B%

Nr. Crt	Nr cadastral Nr. topografic	Suprafața* (mp)	Observații / Referințe
A1	52116	5.495	Sector cadastral:240 Teren neimpregmuit;

B. Partea II. Proprietari și acte

Inscrieri privitoare la dreptul de proprietate și alte drepturi reale		Referințe
11581 / 13/05/2016		
Act Notarial nr. Act de dezmembrare nr.800, din 11/05/2016 emis de NP Andronache Laura;		
B1	Se infiinteaza cartea funciara 52116 a imobilului cu numarul cadastral 52116/Pipirig, rezultat din dezmembrarea imobilului cu numarul cadastral 51660 inscris in cartea funciara 51660;	A1
17603 / 03/08/2017		
Act Notarial nr. Contract de vânzare aut. nr. 1870, din 02/08/2017 emis de NP Rotaru RAUL- GABRIEL;		
B12	Intabulare, drept de PROPRIETATE, cu titlu de drept de CUMPĂRARE, dobandit prin Conventie, cota actuala 1/1, cota initiala 1/1	A1
	1) POPA ILIE 2) POPA VARVARA, * Soți	

C. Partea III. SARCINI .

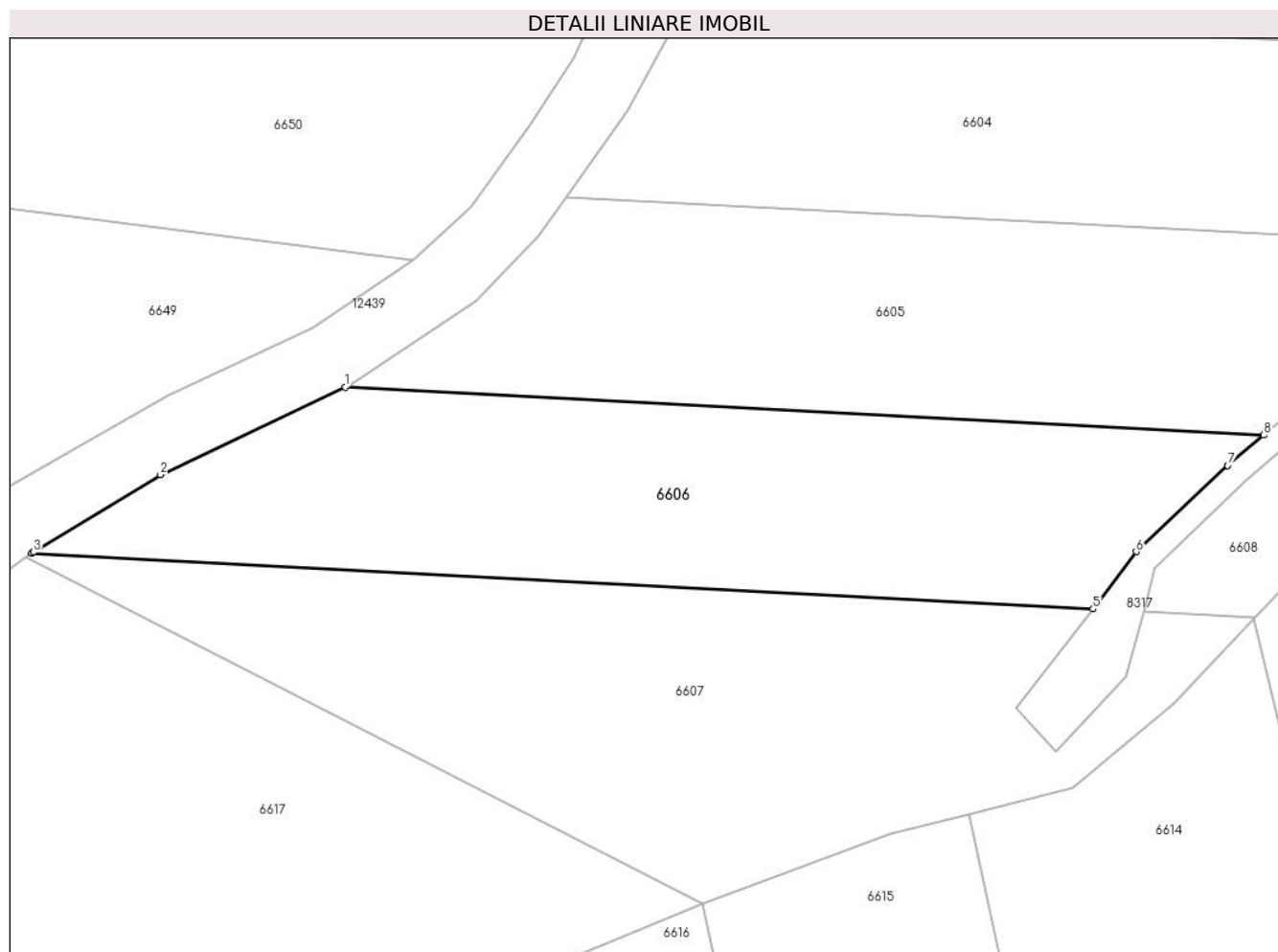
Inscrieri privind dezmembramintele dreptului de proprietate, drepturi reale de garanție și sarcini	Referințe
NU SUNT	

Anexa Nr. 1 La Partea I

Teren

Nr cadastral	Suprafața (mp)*	Observații / Referințe
52116	5.495	

* Suprafața este determinată în planul de proiecție Stereo 70.



Date referitoare la teren

Crt	Categorie folosință	Intravilan	Suprafața (mp)	Tarla	Parcelă	Nr. topo	Observații / Referințe
1	padure	NU	5.495	-	-	-	

Lungime Segmente

1) Valorile lungimilor segmentelor sunt obținute din proiecție în plan.

Punct început	X / Y	Punct sfârșit	X / Y	Lungime segment (** (m)
1	577.317,706 631.468,926	2	577.285,539 631.453,642	35.613
2	577.285,539 631.453,642	3	577.263,406 631.440,183	25.904
3	577.263,406 631.440,183	4	577.263,113 631.439,974	0.36
4	577.263,113 631.439,974	5	577.447,944 631.430,273	185.085
5	577.447,944 631.430,273	6	577.455,467 631.440,251	12.496

Punct început	X / Y	Punct sfârșit	X / Y	Lungime segment (** (m)
6	577.455,467 631.440,251	7	577.471,402 631.455,24	21.877
7	577.471,402 631.455,24	8	577.477,655 631.460,531	8.191
8	577.477,655 631.460,531	1	577.317,706 631.468,926	160.169

** Lungimile segmentelor sunt determinate în planul de proiecție Stereo 70 și sunt rotunjite la 1 milimetru.

*** Distanța dintre puncte este formată din segmente cumulate ce sunt mai mici decât valoarea 1 milimetru.

**DATE DESPRE IMOBILUL NR. 6607**

Oficiul de Cadastru și Publicitate Imobiliară NEAMT
Biroul de Cadastru și Publicitate Imobiliară Targu-Neamt

A. Partea I. Descrierea imobilului

TEREN Extravilan

Adresa: Jud. Neamt, OS Pipirig, UP II Mihaieti, ua 70B%

Nr. Crt	Nr cadastral Nr. topografic	Suprafața* (mp)	Observații / Referințe
A1	52118	6.250	Sector cadastral:240 Teren neimpregmuit;

B. Partea II. Proprietari și acte

Inscrieri privitoare la dreptul de proprietate și alte drepturi reale		Referințe
11581 / 13/05/2016		
Act Notarial nr. Act de dezmembrare nr.800, din 11/05/2016 emis de NP Andronache Laura;		
B1	Se infiinteaza cartea funciara 52118 a imobilului cu numarul cadastral 52118/Pipirig, rezultat din dezmembrarea imobilului cu numarul cadastral 51660 inscris in cartea funciara 51660;	A1
11628 / 13/05/2016		
Act Notarial nr. 801 - partaj voluntar, din 11/05/2016 emis de NP Andronache Laura;		
B11	Intabulare, drept de PROPRIETATEcu titlu de partaj, dobandit prin Conventie, cota actuala 1/1, cota initiala 1/1 1) PRUNĂ GRIGORE	A1

C. Partea III. SARCINI .

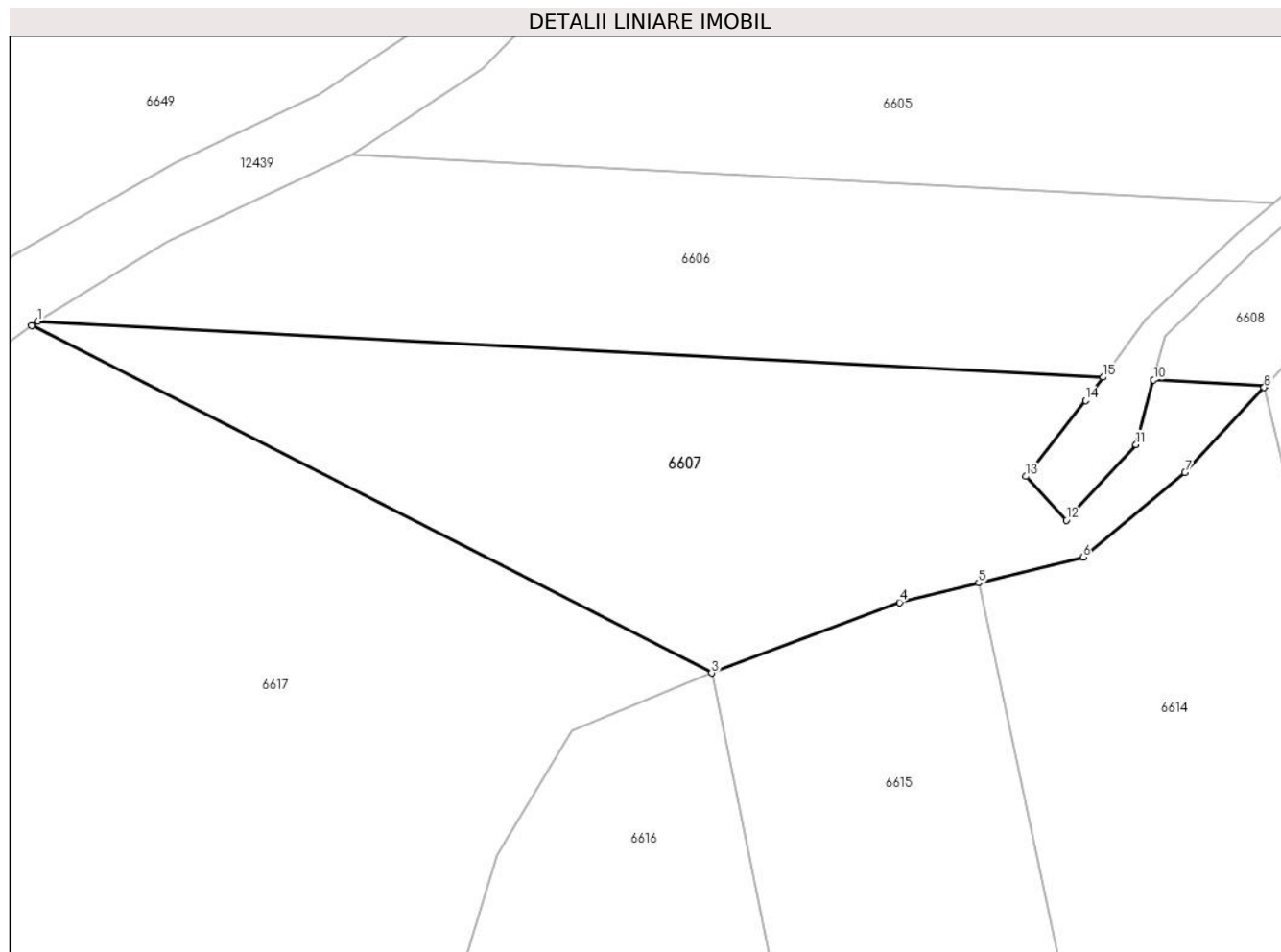
Inscrieri privind dezmembramintele dreptului de proprietate, drepturi reale de garanție și sarcini	Referințe
NU SUNT	

Anexa Nr. 1 La Partea I

Teren

Nr cadastral	Suprafața (mp)*	Observații / Referințe
52118	6.250	

* Suprafața este determinată în planul de proiecție Stereo 70.



Date referitoare la teren

Crt	Categorie folosință	Intravilan	Suprafața (mp)	Tarla	Parcelă	Nr. topo	Observații / Referințe
1	padure	NU	6.250	-	-	-	

Lungime Segmente

1) Valorile lungimilor segmentelor sunt obținute din proiecție în plan.

Punct început	X / Y	Punct sfârșit	X / Y	Lungime segment (** (m)
1	577.263,113 631.439,974	2	577.262,061 631.439,226	1.291
2	577.262,061 631.439,226	3	577.380,041 631.379,007	132.46
3	577.380,041 631.379,007	4	577.412,639 631.391,232	34.815
4	577.412,639 631.391,232	5	577.426,391 631.394,629	14.165
5	577.426,391 631.394,629	6	577.444,494 631.399,1	18.647

Punct început	X / Y	Punct sfârșit	X / Y	Lungime segment (** (m)
6	577.444,494 631.399,1	7	577.462,139 631.413,784	22.956
7	577.462,139 631.413,784	8	577.475,906 631.428,498	20.15
8	577.475,906 631.428,498	9	577.476,18 631.428,791	0.401
9	577.476,18 631.428,791	10	577.456,714 631.429,813	19.493
10	577.456,714 631.429,813	11	577.453,673 631.418,581	11.636
11	577.453,673 631.418,581	12	577.441,565 631.405,494	17.829
12	577.441,565 631.405,494	13	577.434,577 631.413,074	10.31
13	577.434,577 631.413,074	14	577.444,905 631.426,243	16.736
14	577.444,905 631.426,243	15	577.447,944 631.430,273	5.047
15	577.447,944 631.430,273	1	577.263,113 631.439,974	185.085

** Lungimile segmentelor sunt determinate în planul de proiecție Stereo 70 și sunt rotunjite la 1 milimetru.

*** Distanța dintre puncte este formată din segmente cumulate ce sunt mai mici decât valoarea 1 milimetru.

**DATE DESPRE IMOBILUL NR. 6608**

Oficiul de Cadastru și Publicitate Imobiliară NEAMT
Biroul de Cadastru și Publicitate Imobiliară Targu-Neamt

A. Partea I. Descrierea imobilului

TEREN Extravilan

Adresa: Jud. Neamt, OS Pipirig, UP II Mihaieti, ua 70B%

Nr. Crt	Nr cadastral Nr. topografic	Suprafața* (mp)	Observații / Referințe
A1	52117	755	Sector cadastral:240 Teren neimpregmuit;

B. Partea II. Proprietari și acte

Inscrieri privitoare la dreptul de proprietate și alte drepturi reale		Referințe
11581 / 13/05/2016		
Act Notarial nr. Act de dezmembrare nr.800, din 11/05/2016 emis de NP Andronache Laura;		
B1	Se infiinteaza cartea funciara 52117 a imobilului cu numarul cadastral 52117/Pipirig, rezultat din dezmembrarea imobilului cu numarul cadastral 51660 inscris in cartea funciara 51660;	A1
17601 / 03/08/2017		
Act Notarial nr. Contract de vânzare aut. nr. 1870, din 02/08/2017 emis de NP Rotaru RAUL- GABRIEL;		
B12	Intabulare, drept de PROPRIETATE, cu titlu de drept de CUMPĂRARE, dobandit prin Conventie, cota actuala 1/1, cota initiala 1/1	A1
	1) POPA ILIE 2) POPA VARVARA, * Soți	

C. Partea III. SARCINI .

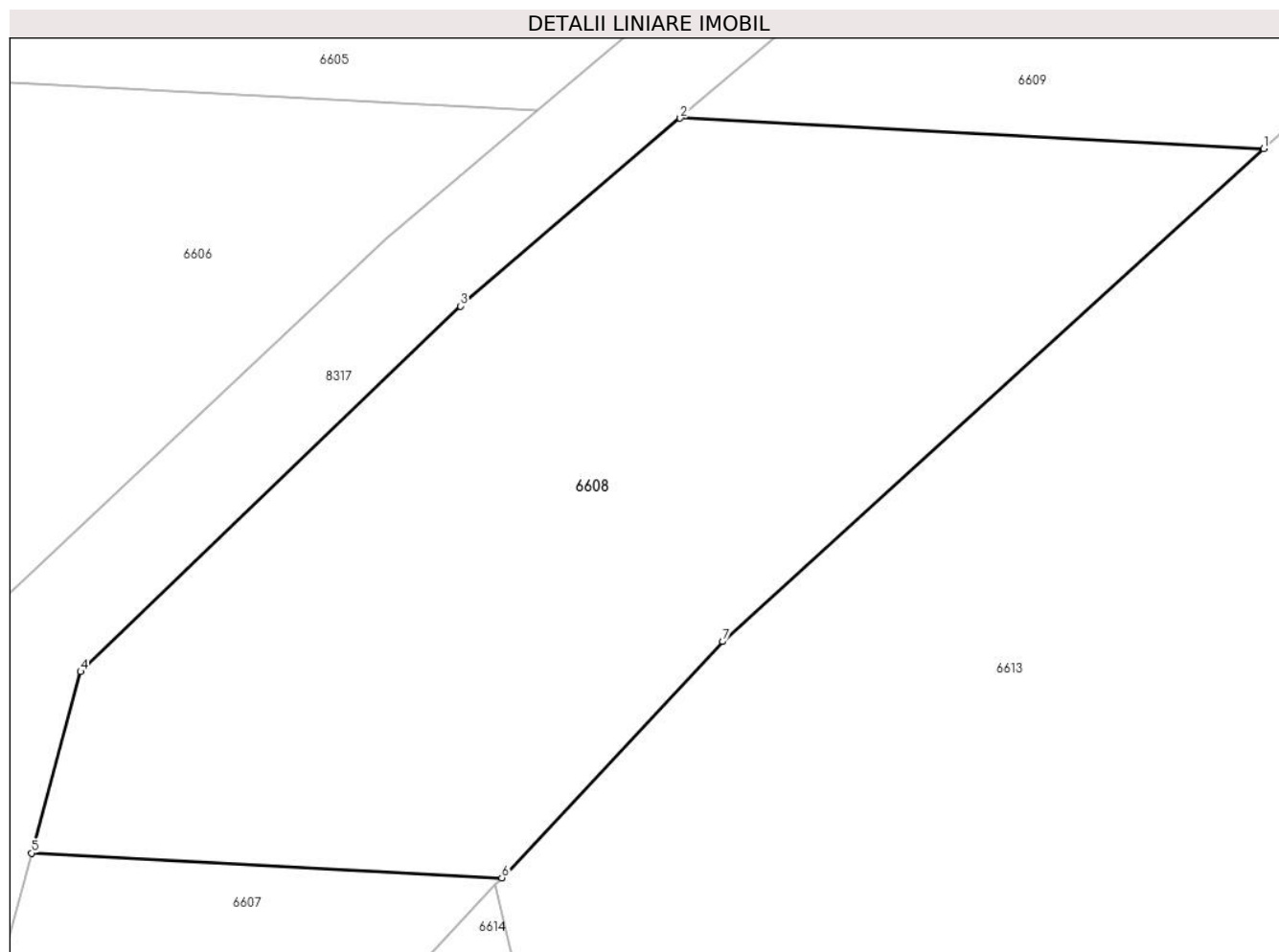
Inscrieri privind dezmembramintele dreptului de proprietate, drepturi reale de garanție și sarcini	Referințe
NU SUNT	

Anexa Nr. 1 La Partea I

Teren

Nr cadastral	Suprafața (mp)*	Observații / Referințe
52117	755	

* Suprafața este determinată în planul de proiecție Stereo 70.



Date referitoare la teren

Crt	Categorie folosință	Intra vilan	Suprafața (mp)	Tarla	Parcelă	Nr. topo	Observații / Referințe
1	padure	NU	755	-	-	-	

Lungime Segmente

1) Valorile lungimilor segmentelor sunt obținute din proiecție în plan.

Punct început	X / Y	Punct sfârșit	X / Y	Lungime segment (** (m)
1	577.507,729 631.458,952	2	577.483,567 631.460,22	24.195
2	577.483,567 631.460,22	3	577.474,468 631.452,448	11.966
3	577.474,468 631.452,448	4	577.458,746 631.437,315	21.822
4	577.458,746 631.437,315	5	577.456,714 631.429,813	7.772
5	577.456,714 631.429,813	6	577.476,18 631.428,791	19.493

Punct început	X / Y	Punct sfârșit	X / Y	Lungime segment (** (m)
6	577.476,18 631.428,791	7	577.485,327 631.438,567	13.388
7	577.485,327 631.438,567	1	577.507,729 631.458,952	30.289

** Lungimile segmentelor sunt determinate în planul de proiecție Stereo 70 și sunt rotunjite la 1 milimetru.

*** Distanța dintre puncte este formată din segmente cumulate ce sunt mai mici decât valoarea 1 milimetru.

**DATE DESPRE IMOBILUL NR. 6609**

Oficiul de Cadastru și Publicitate Imobiliară NEAMT
Biroul de Cadastru și Publicitate Imobiliară Targu-Neamt

A. Partea I. Descrierea imobilului

TEREN Extravilan

Adresa: Jud. Neamt, OS Pipirig, UP II Mihaieti, ua 70B%

Nr. Crt	Nr cadastral Nr. topografic	Suprafața* (mp)	Observații / Referințe
A1	52115	768	Sector cadastral:240 Teren neimpregmuit;

B. Partea II. Proprietari și acte

Inscrieri privitoare la dreptul de proprietate și alte drepturi reale		Referințe
11581 / 13/05/2016		
Act Notarial nr. Act de dezmembrare nr.800, din 11/05/2016 emis de NP Andronache Laura;		
B1	Se infiinteaza cartea funciara 52115 a imobilului cu numarul cadastral 52115/Pipirig, rezultat din dezmembrarea imobilului cu numarul cadastral 51660 inscris in cartea funciara 51660;	A1
17599 / 03/08/2017		
Act Notarial nr. Contract de vânzare aut. nr. 1871, din 02/08/2017 emis de BIN Rotaru RAUL- GABRIEL;		
B12	Intabulare, drept de PROPRIETATE, cu titlu de drept de CUMPĂRARE, dobandit prin Conventie, cota actuala 1/1, cota initiala 1/1	A1
	1) POPA ILIE 2) POPA VARVARA, * Soți	

C. Partea III. SARCINI .

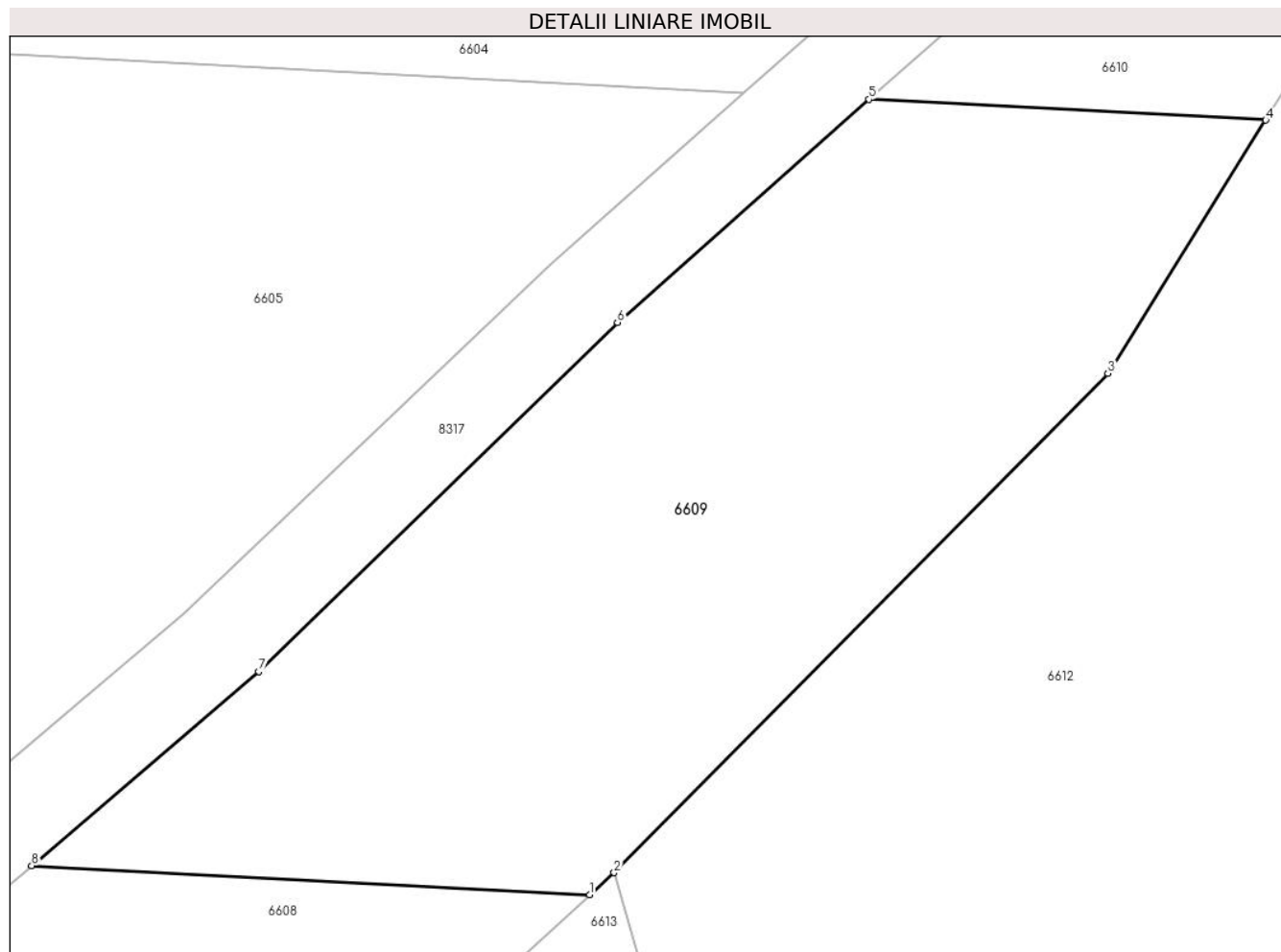
Inscrieri privind dezmembramintele dreptului de proprietate, drepturi reale de garanție și sarcini	Referințe
NU SUNT	

Anexa Nr. 1 La Partea I

Teren

Nr cadastral	Suprafața (mp)*	Observații / Referințe
52115	768	

* Suprafața este determinată în planul de proiecție Stereo 70.



Date referitoare la teren

Crt	Categorie folosință	Intravilan	Suprafața (mp)	Tarla	Parcelă	Nr. topo	Observații / Referințe
1	padure	NU	768	-	-	-	

Lungime Segmente

1) Valorile lungimilor segmentelor sunt obținute din proiecție în plan.

Punct început	X / Y	Punct sfârșit	X / Y	Lungime segment (** (m)
1	577.507,729 631.458,952	2	577.508,782 631.459,91	1.424
2	577.508,782 631.459,91	3	577.530,158 631.481,512	30.39
3	577.530,158 631.481,512	4	577.536,997 631.492,454	12.903
4	577.536,997 631.492,454	5	577.519,826 631.493,356	17.195
5	577.519,826 631.493,356	6	577.508,928 631.483,709	14.554

Punct început	X / Y	Punct sfârșit	X / Y	Lungime segment (** (m)
6	577.508,928 631.483,709	7	577.493,39 631.468,612	21.664
7	577.493,39 631.468,612	8	577.483,567 631.460,22	12.92
8	577.483,567 631.460,22	1	577.507,729 631.458,952	24.195

** Lungimile segmentelor sunt determinate în planul de proiecție Stereo 70 și sunt rotunjite la 1 milimetru.

*** Distanța dintre puncte este formată din segmente cumulate ce sunt mai mici decât valoarea 1 milimetru.

**DATE DESPRE IMOBILUL NR. 6610**

Oficiul de Cadastru și Publicitate Imobiliară NEAMT
Biroul de Cadastru și Publicitate Imobiliară Targu-Neamt

A. Partea I. Descrierea imobilului

TEREN Extravilan

Adresa: Jud. Neamt, OS Pipirig, UP II Mihaieti, ua 70B%

Nr. Crt	Nr cadastral Nr. topografic	Suprafața* (mp)	Observații / Referințe
A1	52113	749	Sector cadastral:240 Teren neimpregmuit;

B. Partea II. Proprietari și acte

Inscrieri privitoare la dreptul de proprietate și alte drepturi reale		Referințe
11581 / 13/05/2016		
Act Notarial nr. Act de dezmembrare nr.800, din 11/05/2016 emis de NP Andronache Laura;		
B1	Se infiinteaza cartea funciara 52113 a imobilului cu numarul cadastral 52113/Pipirig, rezultat din dezmembrarea imobilului cu numarul cadastral 51660 inscris in cartea funciara 51660;	A1
11618 / 13/05/2016		
Act Notarial nr. Partaj voluntar nr.801, din 11/05/2016 emis de NP Andronache Laura;		
B11	Intabulare, drept de PROPRIETATE, dobandit prin Conventie, cota actuala 1/1, cota initiala 1/1 1) APOSTOL ELENA	A1

C. Partea III. SARCINI .

Inscrieri privind dezmembramintele dreptului de proprietate, drepturi reale de garanție și sarcini	Referințe
NU SUNT	

Anexa Nr. 1 La Partea I

Teren

Nr cadastral	Suprafața (mp)*	Observații / Referințe
52113	749	

* Suprafața este determinată în planul de proiecție Stereo 70.



Date referitoare la teren

Crt	Categorie folosință	Intra vilan	Suprafața (mp)	Tarla	Parcelă	Nr. topo	Observații / Referințe
1	padure	NU	749	-	-	-	

Lungime Segmente

1) Valorile lungimilor segmentelor sunt obținute din proiecție în plan.

Punct început	X / Y	Punct sfârșit	X / Y	Lungime segment (** (m)
1	577.536,997 631.492,454	2	577.539,291 631.496,124	4.328
2	577.539,291 631.496,124	3	577.562,436 631.507,577	25.824
3	577.562,436 631.507,577	4	577.567,945 631.524,609	17.901
4	577.567,945 631.524,609	5	577.543,313 631.525,902	24.666
5	577.543,313 631.525,902	6	577.539,416 631.513,609	12.896

Punct început	X / Y	Punct sfârșit	X / Y	Lungime segment (** (m)
6	577.539,416 631.513,609	7	577.534,76 631.506,575	8.435
7	577.534,76 631.506,575	8	577.519,826 631.493,356	19.944
8	577.519,826 631.493,356	1	577.536,997 631.492,454	17.195

** Lungimile segmentelor sunt determinate în planul de proiecție Stereo 70 și sunt rotunjite la 1 milimetru.

*** Distanța dintre puncte este formată din segmente cumulate ce sunt mai mici decât valoarea 1 milimetru.

**DATE DESPRE IMOBILUL NR. 6611**

Oficiul de Cadastru și Publicitate Imobiliară NEAMT
Biroul de Cadastru și Publicitate Imobiliară Targu-Neamt

A. Partea I. Descrierea imobilului

TEREN Extravilan

Adresa: Jud. Neamt, OS Pipirig, UP II Mihaieti, ua 70B%

Nr. Crt	Nr cadastral Nr. topografic	Suprafața* (mp)	Observații / Referințe
A1	52111	728	Sector cadastral:240 Teren neimpregmuit;

B. Partea II. Proprietari și acte

Inscrieri privitoare la dreptul de proprietate și alte drepturi reale		Referințe
11581 / 13/05/2016		
Act Notarial nr. Act de dezmembrare nr.800, din 11/05/2016 emis de NP Andronache Laura;		
B1	Se infiinteaza cartea funciara 52111 a imobilului cu numarul cadastral 52111/Pipirig, rezultat din dezmembrarea imobilului cu numarul cadastral 51660 inscris in cartea funciara 51660;	A1
11626 / 13/05/2016		
Act Notarial nr. Partaj voluntar nr.801, din 11/05/2016 emis de NP Andronache Laura;		
B11	Intabulare, drept de PROPRIETATEcu titlu de partaj, dobandit prin lesire Din Indiviziune, cota actuala 1/1, cota initiala 1/1 1) LUPAȘCU-PRUNĂ GHEORGHE	A1

C. Partea III. SARCINI .

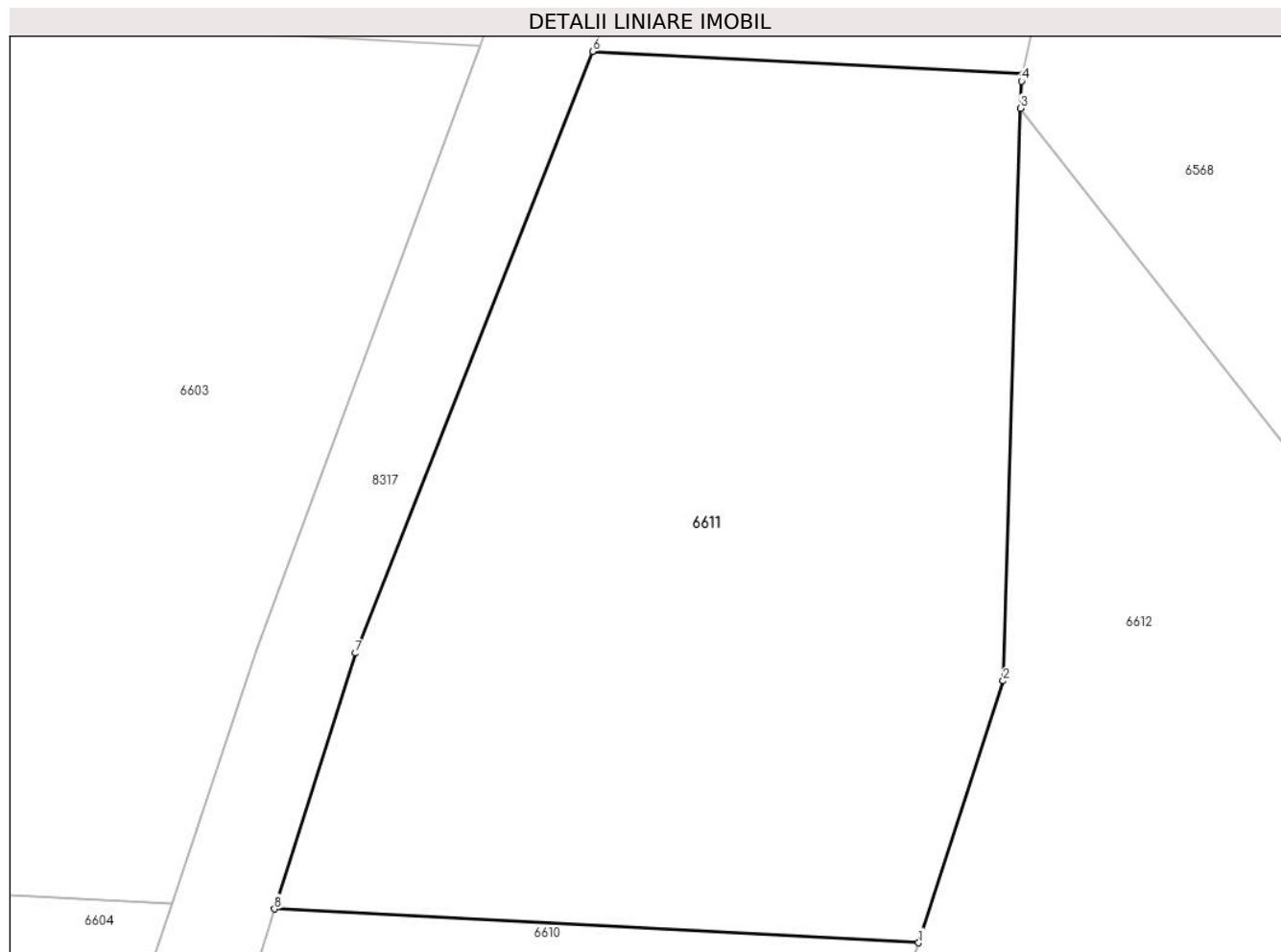
Inscrieri privind dezmembramintele dreptului de proprietate, drepturi reale de garanție și sarcini	Referințe
NU SUNT	

Anexa Nr. 1 La Partea I

Teren

Nr cadastral	Suprafața (mp)*	Observații / Referințe
52111	728	

* Suprafața este determinată în planul de proiecție Stereo 70.



Date referitoare la teren

Crt	Categorie folosință	Intravilan	Suprafața (mp)	Tarla	Parcelă	Nr. topo	Observații / Referințe
1	padure	NU	728	-	-	-	

Lungime Segmente

1) Valorile lungimilor segmentelor sunt obținute din proiecție în plan.

Punct început	X / Y	Punct sfârșit	X / Y	Lungime segment (** (m)
1	577.567,945 631.524,609	2	577.571,182 631.534,615	10.517
2	577.571,182 631.534,615	3	577.571,846 631.556,489	21.884
3	577.571,846 631.556,489	4	577.571,878 631.557,53	1.041
4	577.571,878 631.557,53	5	577.571,933 631.557,797	0.273
5	577.571,933 631.557,797	6	577.555,477 631.558,66	16.479

Punct început	X / Y	Punct sfârșit	X / Y	Lungime segment (** (m)
6	577.555,477 631.558,66	7	577.546,41 631.535,672	24.712
7	577.546,41 631.535,672	8	577.543,313 631.525,902	10.249
8	577.543,313 631.525,902	1	577.567,945 631.524,609	24.666

** Lungimile segmentelor sunt determinate în planul de proiecție Stereo 70 și sunt rotunjite la 1 milimetru.

*** Distanța dintre puncte este formată din segmente cumulate ce sunt mai mici decât valoarea 1 milimetru.

**DATE DESPRE IMOBILUL NR. 6612**

Oficiul de Cadastru și Publicitate Imobiliară NEAMT
Biroul de Cadastru și Publicitate Imobiliară Targu-Neamt

A. Partea I. Descrierea imobilului

TEREN Extravilan

Adresa: Jud. Neamt, O.S.Pipirig,U.P.II Mihaieti,u.a.68%

Nr. Crt	Nr cadastral Nr. topografic	Suprafața* (mp)	Observații / Referințe
A1	51632	40.000	Sector cadastral:240 Teren neimpregmuit;

B. Partea II. Proprietari și acte

Inscrieri privitoare la dreptul de proprietate și alte drepturi reale		Referințe
5566 / 11/03/2021		
Act Administrativ nr. Titlu de proprietate nr. 21772, din 10/02/2021 emis de CJPSDPAT NEAMT (act administrativ nr Certificat de deces nr. 293 din 09.05.2011, emis de Municipiul Roman);		
B1	Intabulare, drept de PROPRIETATE, dobandit prin Reconstituire, cota actuala 1/1, cota initiala 1/1 1) MEAUȚĂ GHIORGHE, - Decedat	A1

C. Partea III. SARCINI .

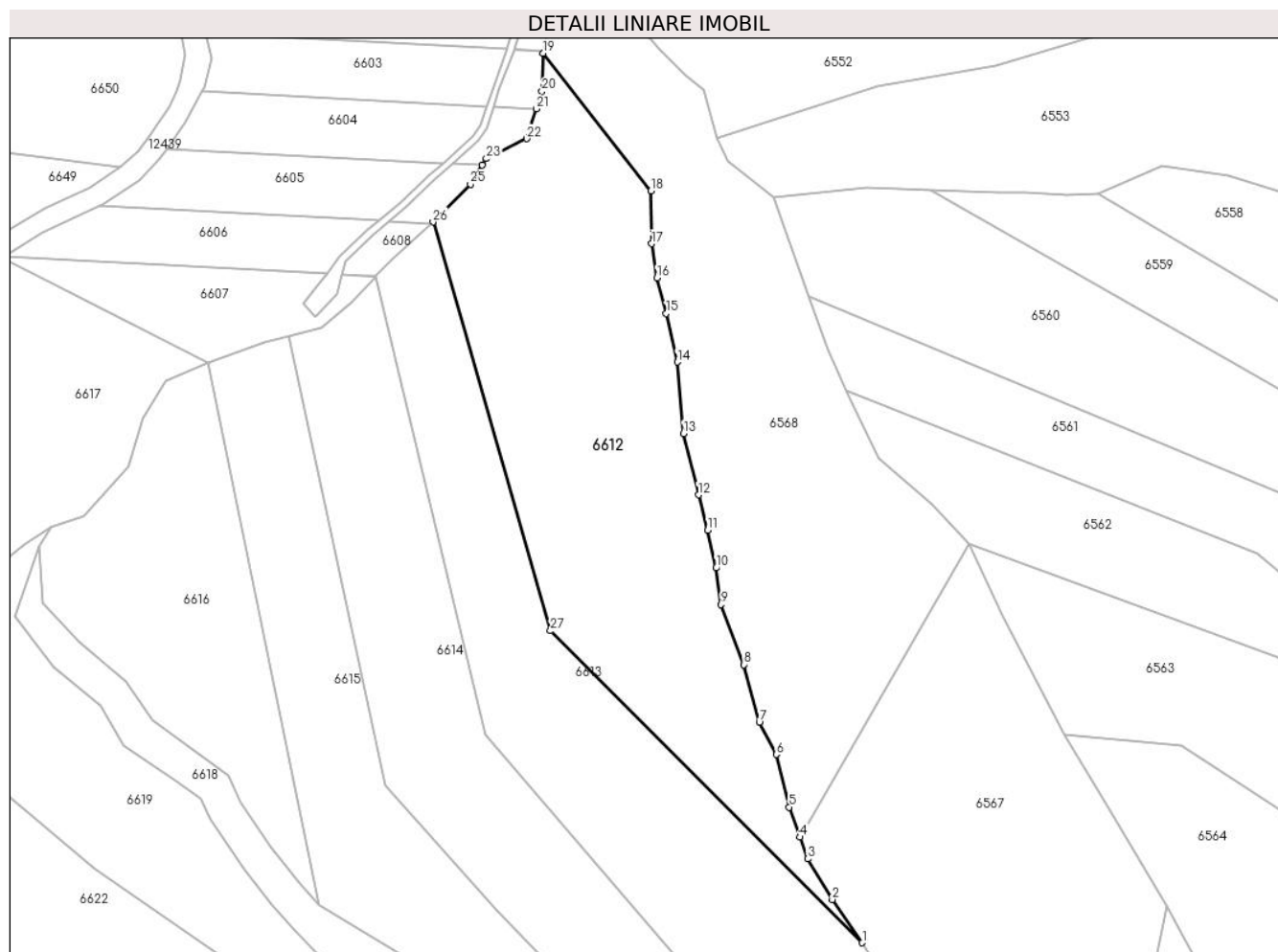
Inscrieri privind dezmembramintele dreptului de proprietate, drepturi reale de garanție și sarcini	Referințe
NU SUNT	

Anexa Nr. 1 La Partea I

Teren

Nr cadastral	Suprafața (mp)*	Observații / Referințe
51632	40.000	

* Suprafața este determinată în planul de proiecție Stereo 70.



Date referitoare la teren

Crt	Categorie folosință	Intra vilan	Suprafața (mp)	Tarla	Parcelă	Nr. topo	Observații / Referințe
1	padure	NU	40.000	-	-	-	PV 1081/21.09.2012

Lungime Segmente

1) Valorile lungimilor segmentelor sunt obținute din proiecție în plan.

Punct început	X / Y	Punct sfârșit	X / Y	Lungime segment (** (m)
1	577.754,667 631.047,295	2	577.737,539 631.072,053	30.105
3	577.723,315 631.095,279	4	577.718,881 631.107,767	13.252
5	577.712,8 631.124,891	6	577.705,43 631.155,071	31.067
7	577.695,714 631.173,356	8	577.686,82 631.206,473	34.291
9	577.673,845 631.240,9	10	577.670,876 631.261,808	21.118

Punct început	X / Y	Punct sfârșit	X / Y	Lungime segment (** (m)
2	577.737,539 631.072,053	3	577.723,315 631.095,279	27.235
4	577.718,881 631.107,767	5	577.712,8 631.124,891	18.172
6	577.705,43 631.155,071	7	577.695,714 631.173,356	20.706
8	577.686,82 631.206,473	9	577.673,845 631.240,9	36.791
10	577.670,876 631.261,808	11	577.666,109 631.283,47	22.18

Punct început	X / Y	Punct sfârșit	X / Y	Lungime segment (** (m)
11	577.666,109 631.283,47	12	577.660,844 631.303,728	20.931
13	577.652,335 631.338,866	14	577.648,694 631.379,669	40.965
15	577.642,376 631.407,489	16	577.637,154 631.427,867	21.036
17	577.633,963 631.447,483	18	577.633,562 631.477,716	30.236
19	577.571,846 631.556,489	20	577.571,182 631.534,615	21.884
21	577.567,945 631.524,609	22	577.562,436 631.507,577	17.901
23	577.539,291 631.496,124	24	577.536,997 631.492,454	4.328
25	577.530,158 631.481,512	26	577.508,782 631.459,91	30.39
27	577.575,972 631.225,879	1	577.754,667 631.047,295	252.634

Punct început	X / Y	Punct sfârșit	X / Y	Lungime segment (** (m)
12	577.660,844 631.303,728	13	577.652,335 631.338,866	36.154
14	577.648,694 631.379,669	15	577.642,376 631.407,489	28.528
16	577.637,154 631.427,867	17	577.633,963 631.447,483	19.874
18	577.633,562 631.477,716	19	577.571,846 631.556,489	100.07
20	577.571,182 631.534,615	21	577.567,945 631.524,609	10.517
22	577.562,436 631.507,577	23	577.539,291 631.496,124	25.824
24	577.536,997 631.492,454	25	577.530,158 631.481,512	12.903
26	577.508,782 631.459,91	27	577.575,972 631.225,879	243.485

** Lungimile segmentelor sunt determinate în planul de proiecție Stereo 70 și sunt rotunjite la 1 milimetru.

*** Distanța dintre puncte este formată din segmente cumulate ce sunt mai mici decât valoarea 1 milimetru.

**DATE DESPRE IMOBILUL NR. 6613**

Oficiul de Cadastru și Publicitate Imobiliară NEAMT
Biroul de Cadastru și Publicitate Imobiliară Targu-Neamt

A. Partea I. Descrierea imobilului

TEREN Extravilan

Adresa: Jud. Neamt, O.S.Pipirig,U.P.II Mihaieti,u.a.68%

Nr. Crt	Nr cadastral Nr. topografic	Suprafața* (mp)	Observații / Referințe
A1	51631	40.000	Sector cadastral:240 Teren neimprejmuit;

B. Partea II. Proprietari și acte

Inscrieri privitoare la dreptul de proprietate și alte drepturi reale		Referințe
28602 / 08/12/2021		
Act Administrativ nr. TITLU DE PROPRIETATE nr. 22174, din 20/10/2021 emis de CJPSDPAT NEAMT;		
B1	Intabulare, drept de PROPRIETATE, dobandit prin Reconstituire, cota actuala 1/1, cota initiala 1/1	A1
	1) ATODIRESEI NICOLAE	
	2) TODIRESEI GHEORGHE	
	3) ATODIRESEI GR GRIGORE	

C. Partea III. SARCINI .

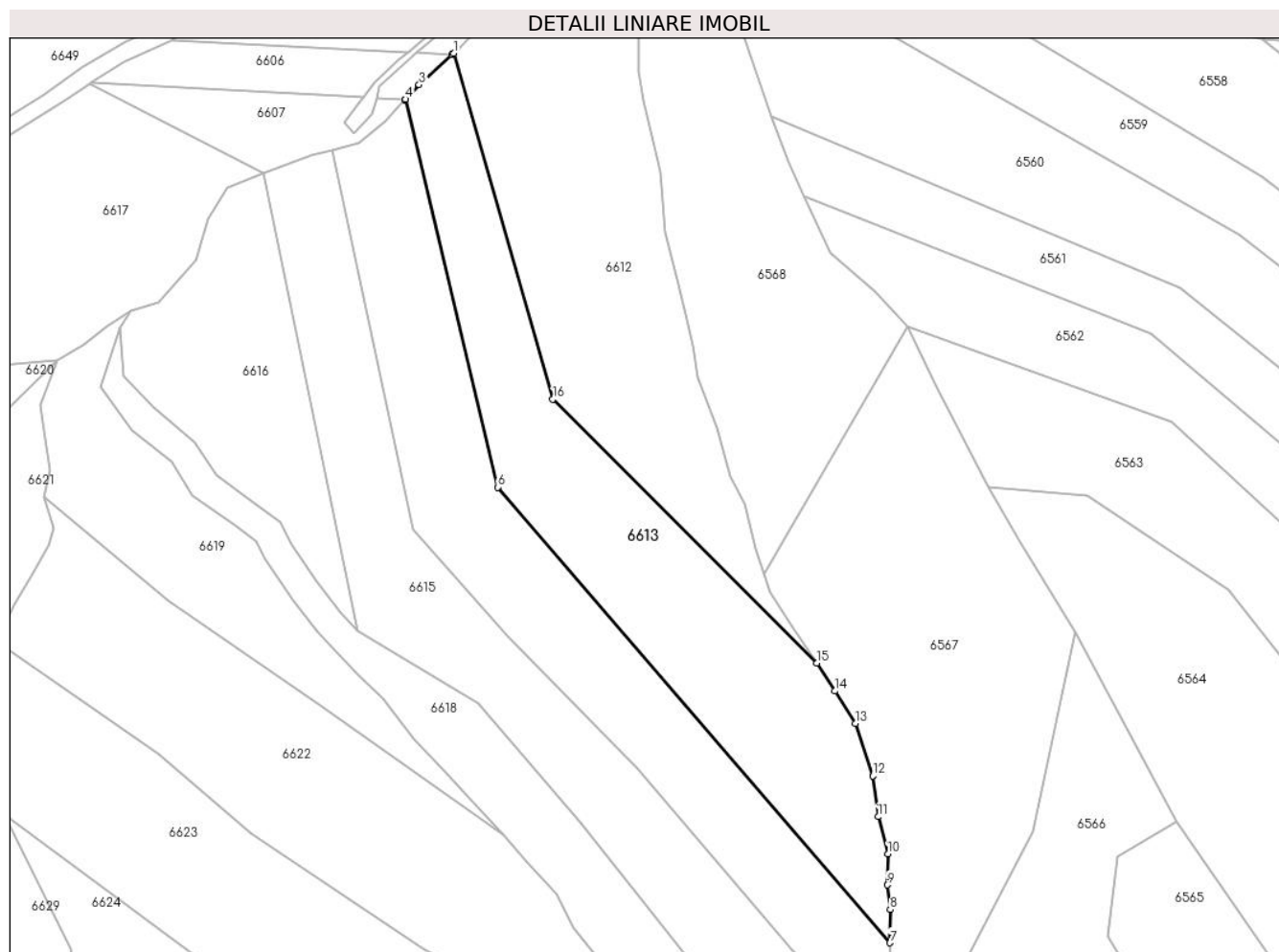
Inscrieri privind dezmembramintele dreptului de proprietate, drepturi reale de garanție și sarcini	Referințe
NU SUNT	

Anexa Nr. 1 La Partea I

Teren

Nr cadastral	Suprafața (mp)*	Observații / Referințe
51631	40.000	

* Suprafața este determinată în planul de proiecție Stereo 70.



Date referitoare la teren

Crt	Categorie folosință	Intra vilan	Suprafața (mp)	Tarla	Parcelă	Nr. topo	Observații / Referințe
1	padure	NU	40.000	-	-	-	PV 1080/21.09.2012

Lungime Segmente

1) Valorile lungimilor segmentelor sunt obținute din proiecție în plan.

Punct început	X / Y	Punct sfârșit	X / Y	Lungime segment (** (m)
1	577.508,782 631.459,91	2	577.507,729 631.458,952	1.424
2	577.507,729 631.458,952	3	577.485,327 631.438,567	30.289
3	577.485,327 631.438,567	4	577.476,18 631.428,791	13.388
4	577.476,18 631.428,791	5	577.475,906 631.428,498	0.401
5	577.475,906 631.428,498	6	577.538,486 631.166,326	269.537

Punct început	X / Y	Punct sfârșit	X / Y	Lungime segment (** (m)
6	577.538,486 631.166,326	7	577.804,144 630.858,143	406.88
7	577.804,144 630.858,143	8	577.804,273 630.880,575	22.432
8	577.804,273 630.880,575	9	577.802,253 630.897,242	16.789
9	577.802,253 630.897,242	10	577.802,74 630.918,211	20.975
10	577.802,74 630.918,211	11	577.796,056 630.943,408	26.068
11	577.796,056 630.943,408	12	577.792,461 630.971,129	27.953
12	577.792,461 630.971,129	13	577.780,91 631.006,418	37.131
13	577.780,91 631.006,418	14	577.766,717 631.028,41	26.174
14	577.766,717 631.028,41	15	577.754,667 631.047,295	22.402
15	577.754,667 631.047,295	16	577.575,972 631.225,879	252.634
16	577.575,972 631.225,879	1	577.508,782 631.459,91	243.485

** Lungimile segmentelor sunt determinate în planul de proiecție Stereo 70 și sunt rotunjite la 1 milimetru.

*** Distanța dintre puncte este formată din segmente cumulate ce sunt mai mici decât valoarea 1 milimetru.

**DATE DESPRE IMOBILUL NR. 6614**

Oficiul de Cadastru și Publicitate Imobiliară NEAMT
Biroul de Cadastru și Publicitate Imobiliară Targu-Neamt

A. Partea I. Descrierea imobilului

TEREN Extravilan

Adresa: Jud. Neamt, O.S.Pipirig,U.P.II Mihaieti,u.a.68%

Nr. Crt	Nr cadastral Nr. topografic	Suprafața* (mp)	Observații / Referințe
A1	51630	40.000	Sector cadastral:240 Teren neimpregmuit;

B. Partea II. Proprietari și acte

Inscrieri privitoare la dreptul de proprietate și alte drepturi reale		Referințe
8602 / 27/03/2019		
Act Administrativ nr. Titlu Proprietate nr. 20023, din 19/11/2018 emis de CJPSDPAT NEAMȚ;		
B1	Intabulare, drept de PROPRIETATE, dobandit prin Reconstituire, cota actuala 1/1, cota initiala 1/1	A1
	1) TĂTĂRUȘANU MARIA 2) BUȚURAȘ EVA 3) CIOCĂRTEU IFTIMIA 4) DIACONU ZAMFIRA	

C. Partea III. SARCINI .

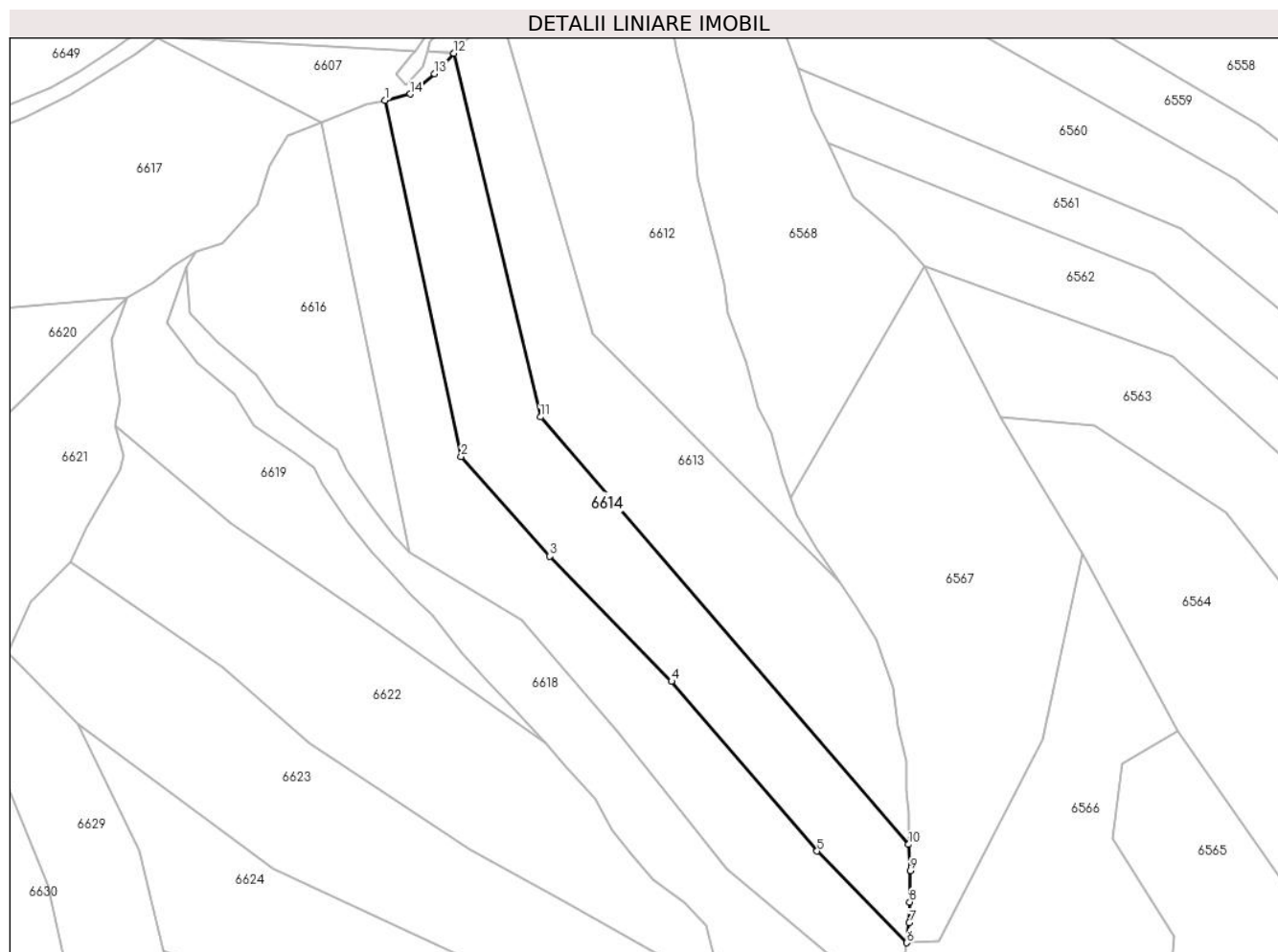
Inscrieri privind dezmembramintele dreptului de proprietate, drepturi reale de garanție și sarcini	Referințe
NU SUNT	

Anexa Nr. 1 La Partea I

Teren

Nr cadastral	Suprafața (mp)*	Observații / Referințe
51630	40.000	

* Suprafața este determinată în planul de proiecție Stereo 70.



Date referitoare la teren

Crt	Categorie folosință	Intravilan	Suprafața (mp)	Tarla	Parcelă	Nr. topo	Observații / Referințe
1	padure	NU	40.000	-	-	-	PV 1079/21.09.2012

Lungime Segmente

1) Valorile lungimilor segmentelor sunt obținute din proiecție în plan.

Punct început	X / Y	Punct sfârșit	X / Y	Lungime segment (** (m)
1	577.426,391 631.394,629	2	577.481,229 631.137,664	262.751
2	577.481,229 631.137,664	3	577.545,344 631.065,883	96.246
3	577.545,344 631.065,883	4	577.633,058 630.975,663	125.831
4	577.633,058 630.975,663	5	577.738,031 630.853,426	161.125
5	577.738,031 630.853,426	6	577.802,837 630.787,275	92.605

Punct început	X / Y	Punct sfârşit	X / Y	Lungime segment (** (m)
6	577.802,837 630.787,275	7	577.804,612 630.801,655	14.489
7	577.804,612 630.801,655	8	577.804,902 630.816,712	15.06
8	577.804,902 630.816,712	9	577.805,261 630.839,329	22.62
9	577.805,261 630.839,329	10	577.804,144 630.858,143	18.847
10	577.804,144 630.858,143	11	577.538,486 631.166,326	406.88
11	577.538,486 631.166,326	12	577.475,906 631.428,498	269.537
12	577.475,906 631.428,498	13	577.462,139 631.413,784	20.15
13	577.462,139 631.413,784	14	577.444,494 631.399,1	22.956
14	577.444,494 631.399,1	1	577.426,391 631.394,629	18.647

** Lungimile segmentelor sunt determinate în planul de proiecţie Stereo 70 şi sunt rotunjite la 1 milimetru.

*** Distanţa dintre puncte este formată din segmente cumulate ce sunt mai mici decât valoarea 1 milimetru.

**DATE DESPRE IMOBILUL NR. 6615**

Oficiul de Cadastru și Publicitate Imobiliară NEAMT
Biroul de Cadastru și Publicitate Imobiliară Targu-Neamt

A. Partea I. Descrierea imobilului

TEREN Extravilan

Adresa: Jud. Neamt, O.S.Pipirig,U.P.II Mihaieti,u.a.68%

Nr. Crt	Nr cadastral Nr. topografic	Suprafața* (mp)	Observații / Referințe
A1	51629	40.000	Sector cadastral:240 Teren neimpregmuit;

B. Partea II. Proprietari și acte

Inscrieri privitoare la dreptul de proprietate și alte drepturi reale		Referințe
33948 / 18/12/2018		
Contract De Vânzare-Cumpărare nr. 853, din 12/12/2018 emis de Lacatus Artemizia (act administrativ nr 14354 - adeverinta din 03.12.2018, emis de Primaria comunei Pipirig;inscris sub semnatura privata nr 13103 - oferta de vanzare din 11.11.2018, emis de Chirila Neculai);		
B3	Intabulare, drept de PROPRIETATE, cu titlu de drept de cumparare, dobandit prin Conventie, cota actuala 1/1, cota initiala 1/1	A1
	1) GÂRBEA MARIUS	
	2) GÂRBEA MARIA, bun comun	

C. Partea III. SARCINI .

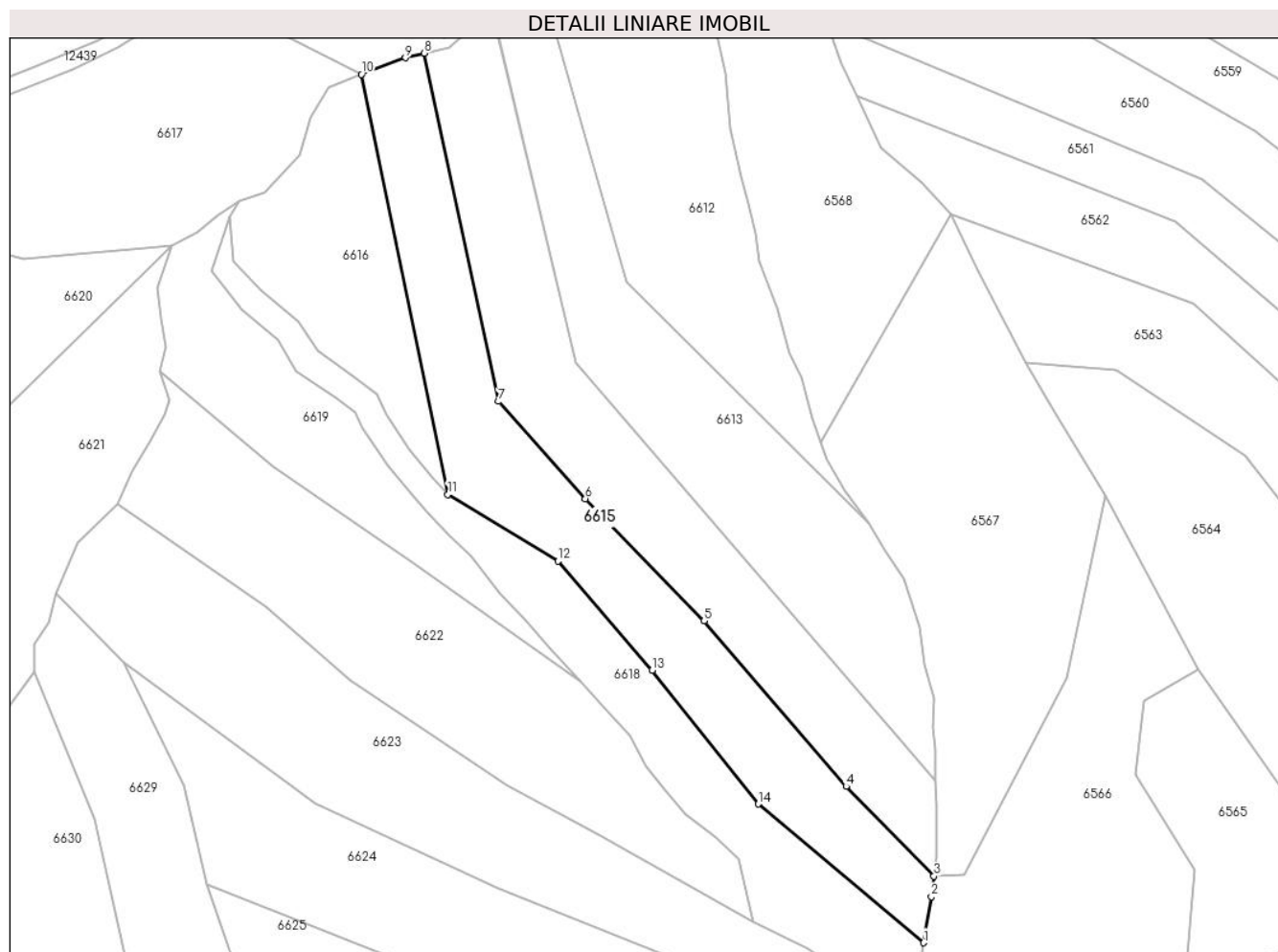
Inscrieri privind dezmembramintele dreptului de proprietate, drepturi reale de garanție și sarcini	Referințe
NU SUNT	

Anexa Nr. 1 La Partea I

Teren

Nr cadastral	Suprafața (mp)*	Observații / Referințe
51629	40.000	

* Suprafața este determinată în planul de proiecție Stereo 70.



Date referitoare la teren

Crt	Categorie folosință	Intravilan	Suprafața (mp)	Tarla	Parcelă	Nr. topo	Observații / Referințe
1	padure	NU	40.000	-	-	-	PV 1078/21.09.2012

Lungime Segmente

1) Valorile lungimilor segmentelor sunt obținute din proiecție în plan.

Punct început	X / Y	Punct sfârșit	X / Y	Lungime segment (** (m)
1	577.795,199 630.738,052	2	577.800,974 630.772,176	34.609
2	577.800,974 630.772,176	3	577.802,837 630.787,275	15.213
3	577.802,837 630.787,275	4	577.738,031 630.853,426	92.605
4	577.738,031 630.853,426	5	577.633,058 630.975,663	161.125
5	577.633,058 630.975,663	6	577.545,344 631.065,883	125.831

Punct început	X / Y	Punct sfârșit	X / Y	Lungime segment (** (m)
6	577.545,344 631.065,883	7	577.481,229 631.137,664	96.246
7	577.481,229 631.137,664	8	577.426,391 631.394,629	262.751
8	577.426,391 631.394,629	9	577.412,639 631.391,232	14.165
9	577.412,639 631.391,232	10	577.380,041 631.379,007	34.815
10	577.380,041 631.379,007	11	577.443,744 631.068,99	316.494
11	577.443,744 631.068,99	12	577.525,271 631.019,778	95.229
12	577.525,271 631.019,778	13	577.594,777 630.939,203	106.412
13	577.594,777 630.939,203	14	577.673,231 630.840,425	126.143
14	577.673,231 630.840,425	1	577.795,199 630.738,052	159.237

** Lungimile segmentelor sunt determinate în planul de proiecție Stereo 70 și sunt rotunjite la 1 milimetru.

*** Distanța dintre puncte este formată din segmente cumulate ce sunt mai mici decât valoarea 1 milimetru.

**DATE DESPRE IMOBILUL NR. 6616**

Oficiul de Cadastru și Publicitate Imobiliară NEAMT
Biroul de Cadastru și Publicitate Imobiliară Targu-Neamt

A. Partea I. Descrierea imobilului

TEREN Extravilan

Adresa: Jud. Neamt, O.S.Pipirig,U.P.II Mihaieti,u.a.68%

Nr. Crt	Nr cadastral Nr. topografic	Suprafața* (mp)	Observații / Referințe
A1	51628	20.000	Sector cadastral:240 Teren neimprejmuit;

B. Partea II. Proprietari și acte

Inscrieri privitoare la dreptul de proprietate și alte drepturi reale		Referințe
1498 / 27/01/2017		
Act Administrativ nr. 17516 - Titlu de proprietate, din 25/11/2016 emis de CJPSDPAT NEAMT;		
B1	Intabulare, drept de PROPRIETATE, dobandit prin Reconstituire, cota actuala 1/1, cota initiala 1/1	A1
	1) VRÂNCEANU IOAN 2) GRIGORAȘ TRAIAN 3) GRIGORAȘ IULIANA 4) GRIGORAȘ MARIA 5) GRIGORAȘ IOAN	

C. Partea III. SARCINI .

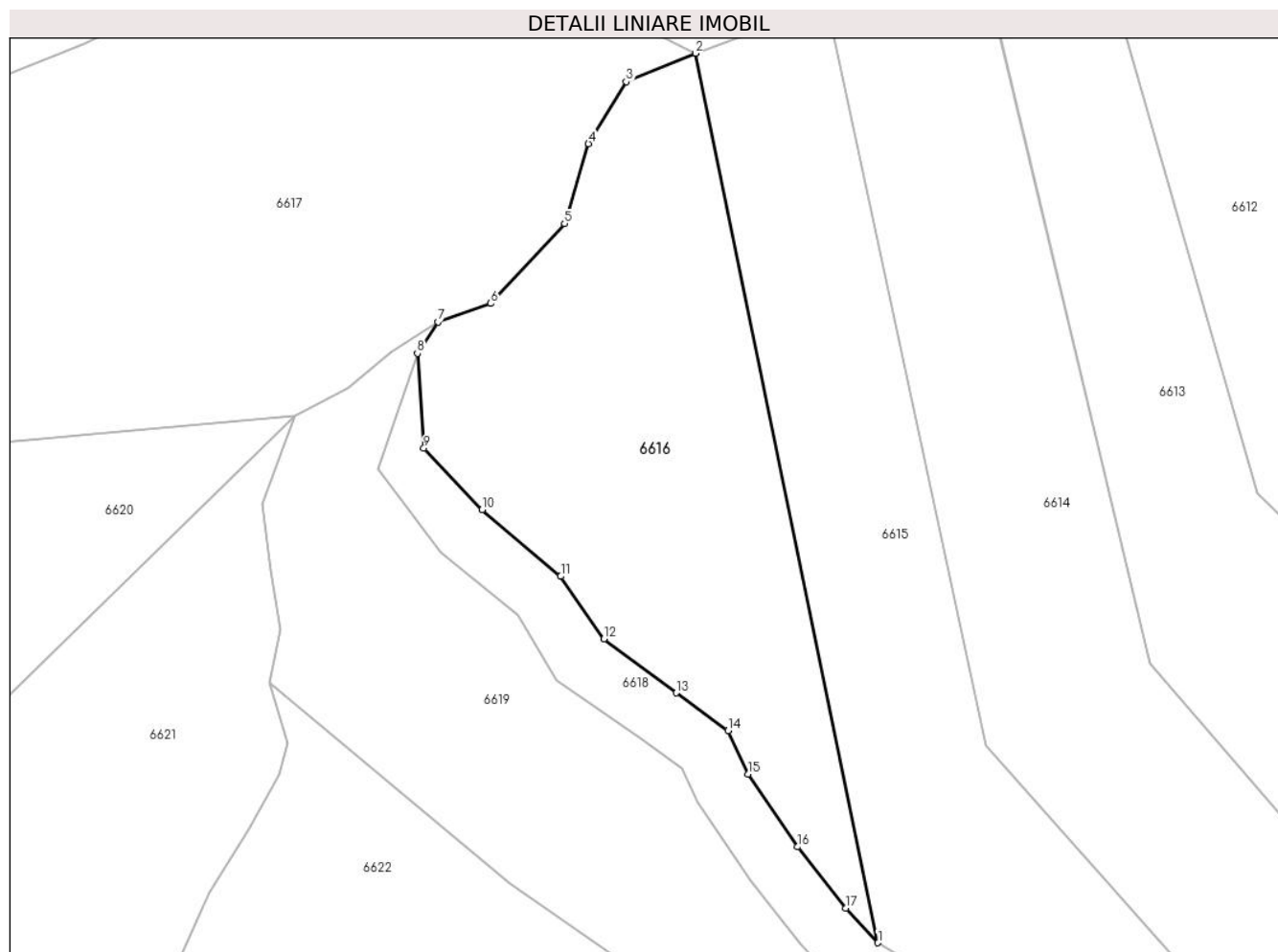
Inscrieri privind dezmembramintele dreptului de proprietate, drepturi reale de garanție și sarcini	Referințe
NU SUNT	

Anexa Nr. 1 La Partea I

Teren

Nr cadastral	Suprafața (mp)*	Observații / Referințe
51628	20.000	

* Suprafața este determinată în planul de proiecție Stereo 70.



Date referitoare la teren

Crt	Categorie folosință	Intravilan	Suprafața (mp)	Tarla	Parcelă	Nr. topo	Observații / Referințe
1	padure	NU	20.000	-	-	-	PV 1212/14.01.2013

Lungime Segmente

1) Valorile lungimilor segmentelor sunt obținute din proiecție în plan.

Punct început	X / Y	Punct sfârșit	X / Y	Lungime segment (** (m)
1	577.443,744 631.068,99	2	577.380,041 631.379,007	316.494
2	577.380,041 631.379,007	3	577.355,908 631.369,098	26.088
3	577.355,908 631.369,098	4	577.342,77 631.347,469	25.307
4	577.342,77 631.347,469	5	577.334,42 631.319,636	29.059
5	577.334,42 631.319,636	6	577.308,698 631.291,759	37.931

Punct început	X / Y	Punct sfârșit	X / Y	Lungime segment (** (m)
6	577.308,698 631.291,759	7	577.290,255 631.285,347	19.526
7	577.290,255 631.285,347	8	577.283,086 631.274,359	13.12
8	577.283,086 631.274,359	9	577.285,359 631.241,45	32.987
9	577.285,359 631.241,45	10	577.305,656 631.219,949	29.568
10	577.305,656 631.219,949	11	577.333,09 631.196,704	35.958
11	577.333,09 631.196,704	12	577.348,154 631.174,907	26.496
12	577.348,154 631.174,907	13	577.373,368 631.156,086	31.464
13	577.373,368 631.156,086	14	577.391,44 631.142,861	22.394
14	577.391,44 631.142,861	15	577.398,514 631.127,815	16.626
15	577.398,514 631.127,815	16	577.415,72 631.102,43	30.667
16	577.415,72 631.102,43	17	577.432,523 631.081,122	27.136
17	577.432,523 631.081,122	1	577.443,744 631.068,99	16.526

** Lungimile segmentelor sunt determinate în planul de proiecție Stereo 70 și sunt rotunjite la 1 milimetru.

*** Distanța dintre puncte este formată din segmente cumulate ce sunt mai mici decât valoarea 1 milimetru.

**DATE DESPRE IMOBILUL NR. 6617**

Oficiul de Cadastru și Publicitate Imobiliară NEAMT
Biroul de Cadastru și Publicitate Imobiliară Targu-Neamt

A. Partea I. Descrierea imobilului

TEREN Extravilan

Adresa: Jud. Neamt

Nr. Crt	Nr cadastral Nr. topografic	Suprafața* (mp)	Observații / Referințe
A1		45.000	Sector cadastral:240 Teren neimpregmuit;

B. Partea II. Proprietari și acte

Inscrieri privitoare la dreptul de proprietate și alte drepturi reale		Referințe
/		
Act Administrativ nr. 1129, din 21/09/2012 emis de Primaria comunei Pipirig (CJSDPAT NEAMT NR.9422 / 10.04.2012, HCL NR.31 / 05.03.2012 + ANEXA);		
B1	Inscrierea provizorie, drept de PROPRIETATE, dobandit prin Lege, cota actuala 1/1, cota initiala 1/1 1) BABOI I ION 2) AGAPIE I MINODORA 3) DIACONU DV MARIA	A1

C. Partea III. SARCINI .

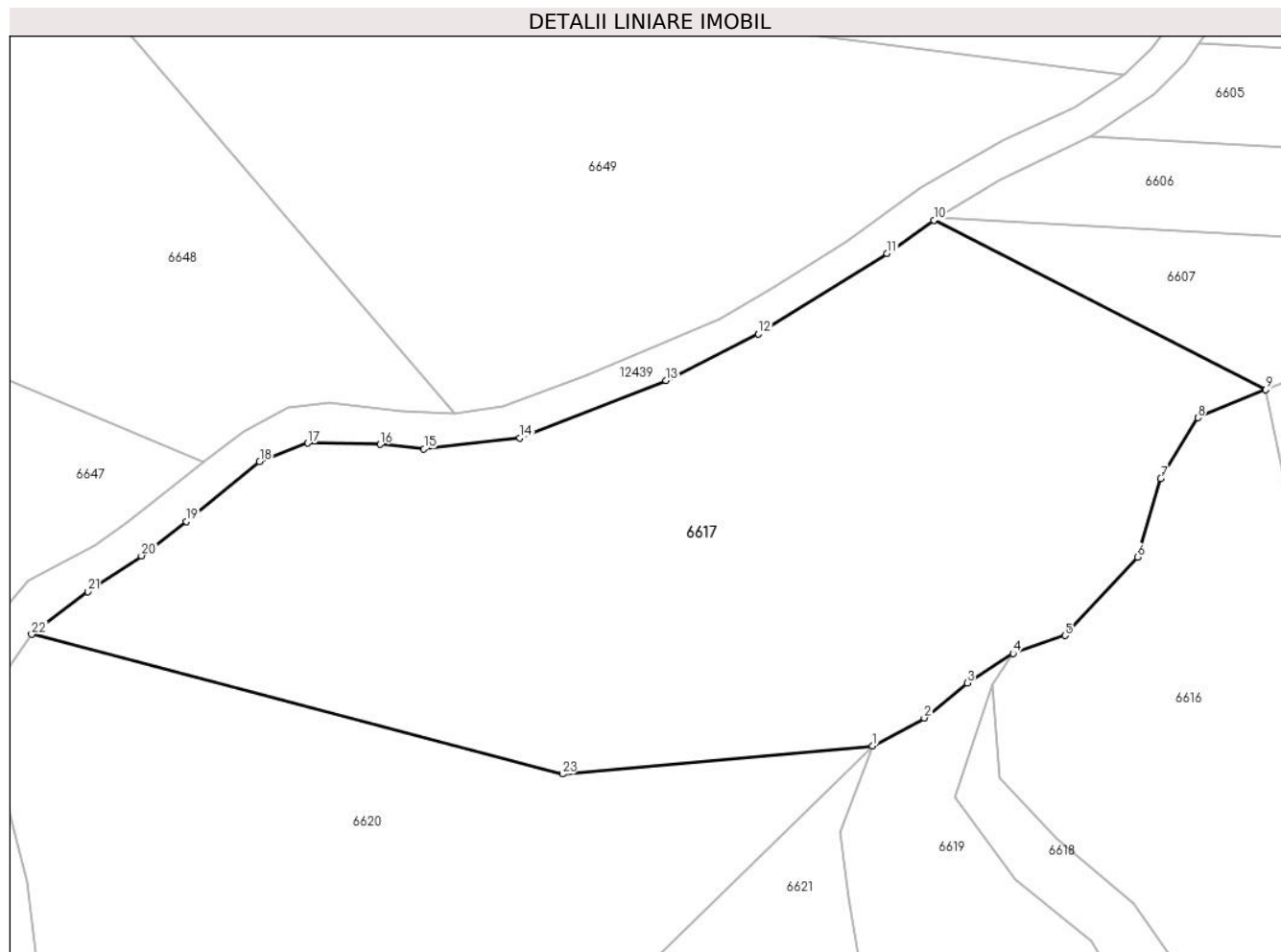
Inscrieri privind dezmembramintele dreptului de proprietate, drepturi reale de garanție și sarcini	Referințe
NU SUNT	

Anexa Nr. 1 La Partea I

Teren

Nr cadastral	Suprafața (mp)*	Observații / Referințe
	45.000	

* Suprafața este determinată în planul de proiecție Stereo 70.



Date referitoare la teren

Crt	Categorie folosință	Intravilan	Suprafața (mp)	Tarla	Parcelă	Nr. topo	Observații / Referințe
1	padure	NU	45.000	U.P. II Mihaieni	UA 70B%, 70C%	-	

Lungime Segmente

1) Valorile lungimilor segmentelor sunt obținute din proiecție în plan.

Punct început	X / Y	Punct sfârșit	X / Y	Lungime segment (** (m)
1	577.240,3 631.252,519	2	577.258,677 631.262,457	20.892
3	577.273,858 631.274,935	4	577.290,255 631.285,347	19.423
5	577.308,698 631.291,759	6	577.334,42 631.319,636	37.931
7	577.342,77 631.347,469	8	577.355,908 631.369,098	25.307
9	577.380,041 631.379,007	10	577.262,061 631.439,226	132.46

Punct început	X / Y	Punct sfârșit	X / Y	Lungime segment (** (m)
2	577.258,677 631.262,457	3	577.273,858 631.274,935	19.651
4	577.290,255 631.285,347	5	577.308,698 631.291,759	19.526
6	577.334,42 631.319,636	7	577.342,77 631.347,469	29.059
8	577.355,908 631.369,098	9	577.380,041 631.379,007	26.088
10	577.262,061 631.439,226	11	577.245,435 631.427,39	20.409

Punct început	X / Y	Punct sfârșit	X / Y	Lungime segment (** (m)
11	577.245,435 631.427,39	12	577.199,713 631.398,777	53.937
13	577.166,804 631.382,338	14	577.114,931 631.361,871	55.765
15	577.080,798 631.358,082	16	577.065,26 631.359,645	15.616
17	577.039,528 631.360,056	18	577.022,37 631.353,551	18.35
19	576.996,24 631.332,237	20	576.980,365 631.320,06	20.007
21	576.961,29 631.307,354	22	576.941,341 631.292,179	25.065
23	577.130,055 631.242,592	1	577.240,3 631.252,519	110.691

Punct început	X / Y	Punct sfârșit	X / Y	Lungime segment (** (m)
12	577.199,713 631.398,777	13	577.166,804 631.382,338	36.786
14	577.114,931 631.361,871	15	577.080,798 631.358,082	34.343
16	577.065,26 631.359,645	17	577.039,528 631.360,056	25.735
18	577.022,37 631.353,551	19	576.996,24 631.332,237	33.72
20	576.980,365 631.320,06	21	576.961,29 631.307,354	22.919
22	576.941,341 631.292,179	23	577.130,055 631.242,592	195.12

** Lungimile segmentelor sunt determinate în planul de proiecție Stereo 70 și sunt rotunjite la 1 milimetru.

*** Distanța dintre puncte este formată din segmente cumulate ce sunt mai mici decât valoarea 1 milimetru.

**DATE DESPRE IMOBILUL NR. 6618**

Oficiul de Cadastru și Publicitate Imobiliară NEAMȚ
Biroul de Cadastru și Publicitate Imobiliară Targu-Neamț

A. Partea I. Descrierea imobilului

TEREN Extravilan

Adresa: Jud. Neamț, O.S.Pipirig,U.P.II Mihaieti,u.a.68%

Nr. Crt	Nr cadastral Nr. topografic	Suprafața* (mp)	Observații / Referințe
A1	51627	27.687	Sector cadastral:240 Teren neimpregmuit;

B. Partea II. Proprietari și acte

Inscrieri privitoare la dreptul de proprietate și alte drepturi reale		Referințe
31788 / 21/11/2018		
Act Administrativ nr. Titlu Proprietate nr. 19428, din 14/09/2018 emis de CJSIPT NEAMȚ (act administrativ nr Referat admitere nr. 12874 din 20.05.2014, emis de OCPI Neamț);		
B1	Intabulare, drept de PROPRIETATE, dobandit prin Reconstituire, cota actuala 1/1, cota initiala 1/1 1) MURARU MARIA 2) NIȚĂ VASILE	A1

C. Partea III. SARCINI .

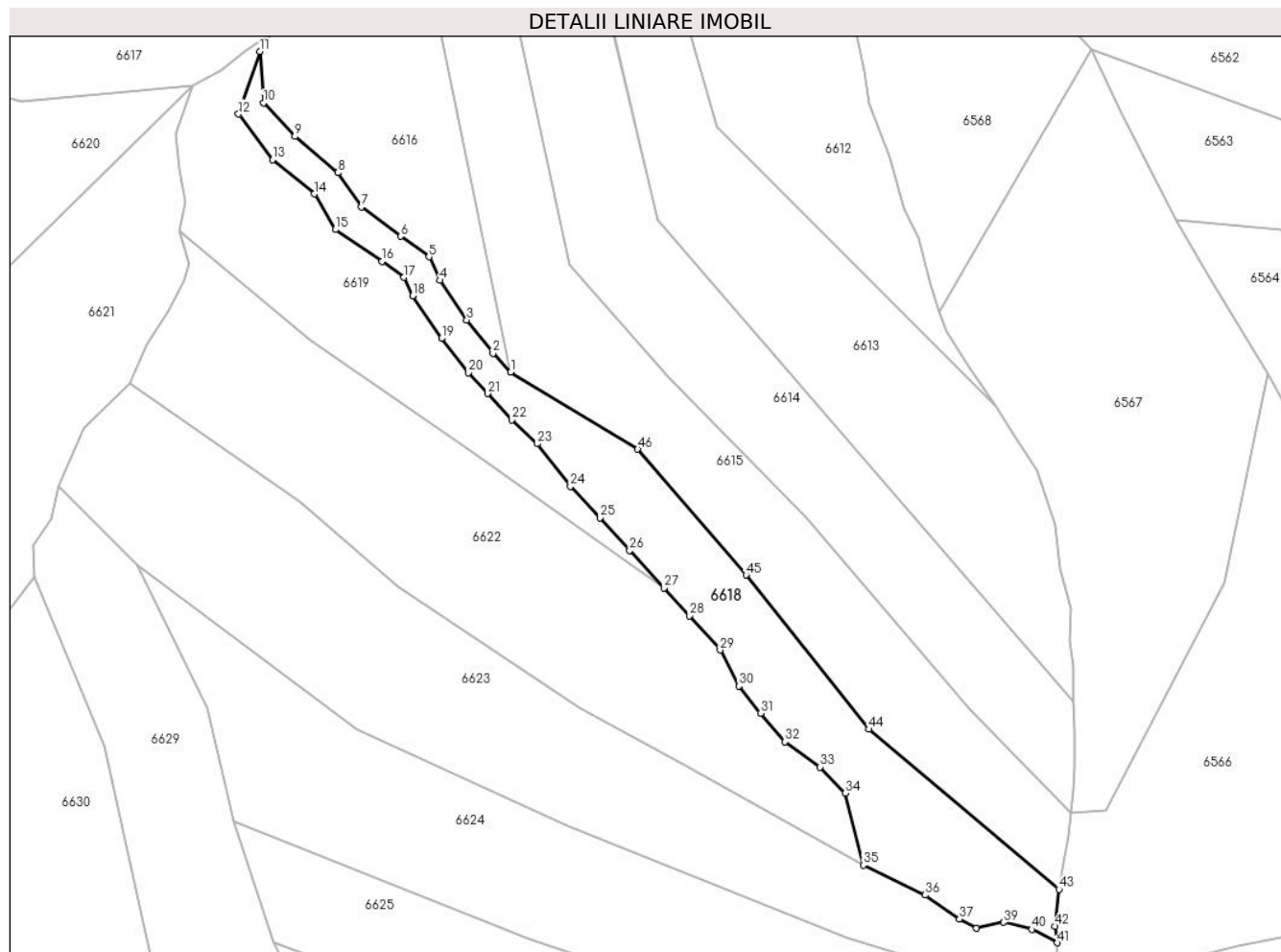
Inscrieri privind dezmembramintele dreptului de proprietate, drepturi reale de garanție și sarcini	Referințe
NU SUNT	

Anexa Nr. 1 La Partea I

Teren

Nr cadastral	Suprafața (mp)*	Observații / Referințe
51627	27.687	

* Suprafața este determinată în planul de proiecție Stereo 70.



Date referitoare la teren

Crt	Categorie folosință	Intravilan	Suprafața (mp)	Tarla	Parcelă	Nr. topo	Observații / Referințe
1	padure	NU	27.687	-	-	-	PV 1077/21.09.2012

Lungime Segmente

1) Valorile lungimilor segmentelor sunt obținute din proiecție în plan.

Punct început	X / Y	Punct sfârșit	X / Y	Lungime segment	Punct început	X / Y	Punct sfârșit	X / Y	Lungime segment	Punct început	X / Y	Punct sfârșit	X / Y	Lungime segment
1	577.443,744 631.068,99	2	577.432,523 631.081,122	16.526	2	577.432,523 631.081,122	3	577.415,72 631.102,43	27.136	3	577.415,72 631.102,43	4	577.398,514 631.127,815	30.667
4	577.398,514 631.127,815	5	577.391,44 631.142,861	16.626	5	577.391,44 631.142,861	6	577.373,368 631.156,086	22.394	6	577.373,368 631.156,086	7	577.348,154 631.174,907	31.464
7	577.348,154 631.174,907	8	577.333,09 631.196,704	26.496	8	577.333,09 631.196,704	9	577.305,656 631.219,949	35.958	9	577.305,656 631.219,949	10	577.285,359 631.241,45	29.568
10	577.285,359 631.241,45	11	577.283,086 631.274,359	32.987	11	577.283,086 631.274,359	12	577.269,431 631.234,237	42.382	12	577.269,431 631.234,237	13	577.291,222 631.205,05	36.424
13	577.291,222 631.205,05	14	577.318,146 631.183,152	34.705	14	577.318,146 631.183,152	15	577.331,51 631.160,339	26.439	15	577.331,51 631.160,339	16	577.361,477 631.140,005	36.215
16	577.361,477 631.140,005	17	577.375,511 631.129,734	17.391	17	577.375,511 631.129,734	18	577.381,081 631.117,889	13.089	18	577.381,081 631.117,889	19	577.399,569 631.090,612	32.952

Punct început	X / Y	Punct sfârșit	X / Y	Lungime segment	Punct început	X / Y	Punct sfârșit	X / Y	Lungime segment	Punct început	X / Y	Punct sfârșit	X / Y	Lungime segment
19	577.399,569 631.090,612	20	577.416,818 631.068,738	27.857	20	577.416,818 631.068,738	21	577.429,061 631.055,41	18.098	21	577.429,061 631.055,41	22	577.444,681 631.038,585	22.958
22	577.444,681 631.038,585	23	577.460,878 631.023,196	22.342	23	577.460,878 631.023,196	24	577.482,134 630.995,997	34.52	24	577.482,134 630.995,997	25	577.500,961 630.975,893	27.543
25	577.500,961 630.975,893	26	577.520,14 630.954,978	28.377	26	577.520,14 630.954,978	27	577.542,158 630.930,966	32.579	27	577.542,158 630.930,966	28	577.558,379 630.913,051	24.168
28	577.558,379 630.913,051	29	577.578,116 630.891,114	29.509	29	577.578,116 630.891,114	30	577.590,117 630.868,136	25.923	30	577.590,117 630.868,136	31	577.603,967 630.850,723	22.249
31	577.603,967 630.850,723	32	577.619,692 630.832,469	24.093	32	577.619,692 630.832,469	33	577.642,178 630.816,314	27.688	33	577.642,178 630.816,314	34	577.658,271 630.799,611	23.194
34	577.658,271 630.799,611	35	577.669,768 630.753,381	47.638	35	577.669,768 630.753,381	36	577.709,607 630.734,328	44.161	36	577.709,607 630.734,328	37	577.731,469 630.718,992	26.705
37	577.731,469 630.718,992	38	577.742,411 630.713,227	12.368	38	577.742,411 630.713,227	39	577.759,887 630.716,857	17.849	39	577.759,887 630.716,857	40	577.777,858 630.712,328	18.533
40	577.777,858 630.712,328	41	577.794,121 630.703,802	18.362	41	577.794,121 630.703,802	42	577.792,503 630.714,295	10.617	42	577.792,503 630.714,295	43	577.795,199 630.738,052	23.909
43	577.795,199 630.738,052	44	577.673,231 630.840,425	159.237	44	577.673,231 630.840,425	45	577.594,777 630.939,203	126.143	45	577.594,777 630.939,203	46	577.525,271 631.019,778	106.412
46	577.525,271 631.019,778	1	577.443,744 631.068,99	95.229										

** Lungimile segmentelor sunt determinate în planul de proiecție Stereo 70 și sunt rotunjite la 1 milimetru.

*** Distanța dintre puncte este formată din segmente cumulate ce sunt mai mici decât valoarea 1 milimetru.

**DATE DESPRE IMOBILUL NR. 6619**

Oficiul de Cadastru și Publicitate Imobiliară NEAMT
Biroul de Cadastru și Publicitate Imobiliară Targu-Neamt

A. Partea I. Descrierea imobilului

TEREN Extravilan

Adresa: Jud. Neamt, O.S.Pipirig,U.P.II Mihaieti,u.a.69%

Nr. Crt	Nr cadastral Nr. topografic	Suprafața* (mp)	Observații / Referințe
A1	51654	19.813	Sector cadastral:240 Teren neimprejmuit;

B. Partea II. Proprietari și acte

Inscrieri privitoare la dreptul de proprietate și alte drepturi reale		Referințe
31890 / 22/11/2018		
Act Administrativ nr. 19428 - titlu de proprietate, din 14/11/2018 emis de CJPSDPAT NEAMȚ;		
B1	Intabulare, drept de PROPRIETATE, dobandit prin Reconstituire, cota actuala 1/1, cota initiala 1/1	A1
	1) NIȚĂ VASILE	
	2) MURARU MARIA	

C. Partea III. SARCINI .

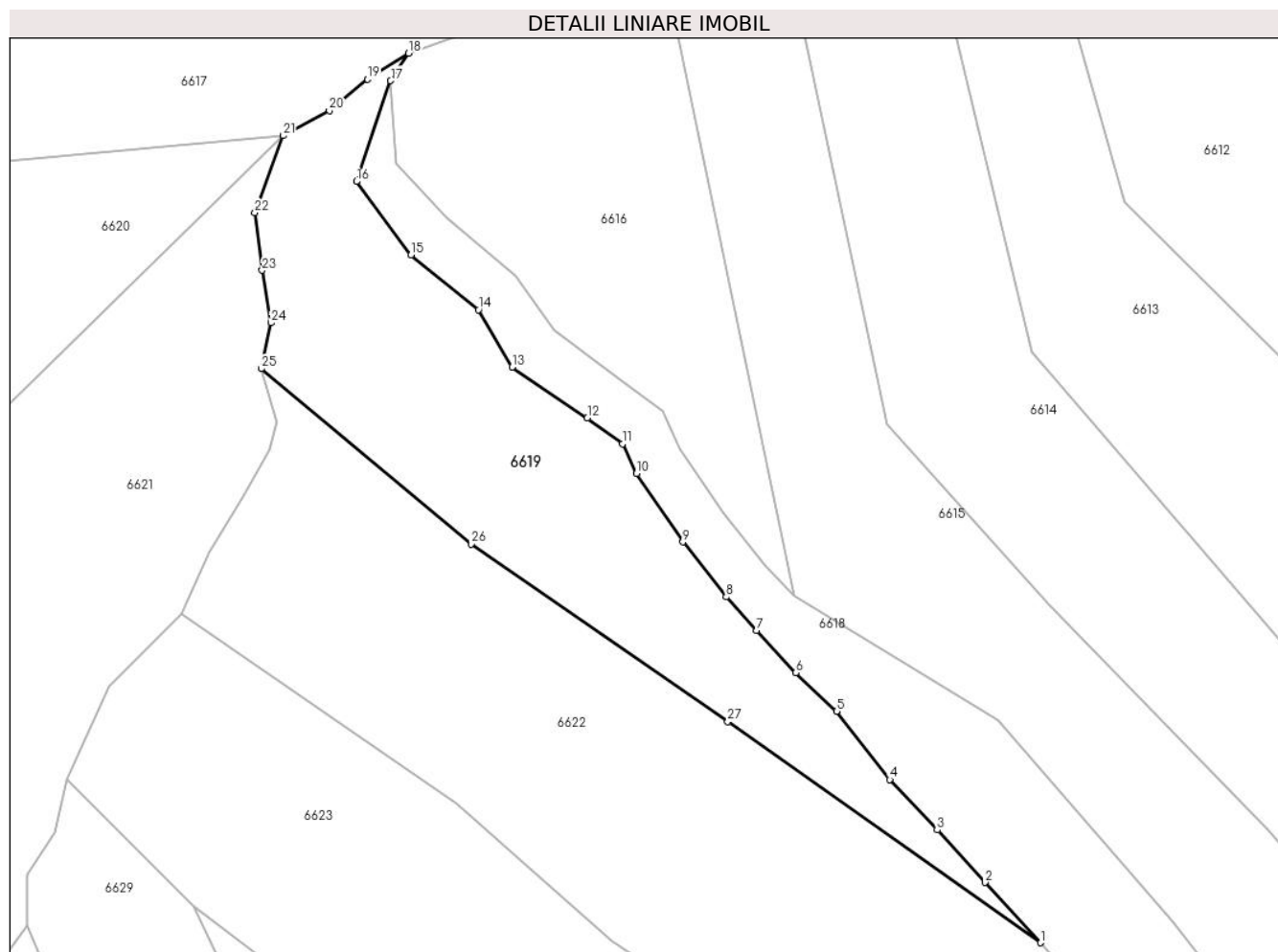
Inscrieri privind dezmembramintele dreptului de proprietate, drepturi reale de garanție și sarcini	Referințe
NU SUNT	

Anexa Nr. 1 La Partea I

Teren

Nr cadastral	Suprafața (mp)*	Observații / Referințe
51654	19.813	

* Suprafața este determinată în planul de proiecție Stereo 70.



Date referitoare la teren

Crt	Categorie folosință	Intra vilan	Suprafața (mp)	Tarla	Parcelă	Nr. topo	Observații / Referințe
1	padure	NU	19.813	-	-	-	PV 1077/21.09.2012

Lungime Segmente

1) Valorile lungimilor segmentelor sunt obținute din proiecție în plan.

Punct început	X / Y	Punct sfârșit	X / Y	Lungime segment (** (m)
1	577.542,158 630.930,966	2	577.520,14 630.954,978	32.579
3	577.500,961 630.975,893	4	577.482,134 630.995,997	27.543
5	577.460,878 631.023,196	6	577.444,681 631.038,585	22.342
7	577.429,061 631.055,41	8	577.416,818 631.068,738	18.098
9	577.399,569 631.090,612	10	577.381,081 631.117,889	32.952

Punct început	X / Y	Punct sfârșit	X / Y	Lungime segment (** (m)
2	577.520,14 630.954,978	3	577.500,961 630.975,893	28.377
4	577.482,134 630.995,997	5	577.460,878 631.023,196	34.52
6	577.444,681 631.038,585	7	577.429,061 631.055,41	22.958
8	577.416,818 631.068,738	9	577.399,569 631.090,612	27.857
10	577.381,081 631.117,889	11	577.375,511 631.129,734	13.089

Punct început	X / Y	Punct sfârșit	X / Y	Lungime segment (** (m)
11	577.375,511 631.129,734	12	577.361,477 631.140,005	17.391
13	577.331,51 631.160,339	14	577.318,146 631.183,152	26.439
15	577.291,222 631.205,05	16	577.269,431 631.234,237	36.424
17	577.283,086 631.274,359	18	577.290,255 631.285,347	13.12
19	577.273,858 631.274,935	20	577.258,677 631.262,457	19.651
21	577.240,3 631.252,519	22	577.228,941 631.221,773	32.777
23	577.231,858 631.198,893	24	577.235,298 631.177,972	21.202
25	577.231,495 631.159,69	26	577.315,176 631.089,81	109.022
27	577.417,517 631.019,046	1	577.542,158 630.930,966	152.622

Punct început	X / Y	Punct sfârșit	X / Y	Lungime segment (** (m)
12	577.361,477 631.140,005	13	577.331,51 631.160,339	36.215
14	577.318,146 631.183,152	15	577.291,222 631.205,05	34.705
16	577.269,431 631.234,237	17	577.283,086 631.274,359	42.382
18	577.290,255 631.285,347	19	577.273,858 631.274,935	19.423
20	577.258,677 631.262,457	21	577.240,3 631.252,519	20.892
22	577.228,941 631.221,773	23	577.231,858 631.198,893	23.065
24	577.235,298 631.177,972	25	577.231,495 631.159,69	18.673
26	577.315,176 631.089,81	27	577.417,517 631.019,046	124.424

** Lungimile segmentelor sunt determinate în planul de proiecție Stereo 70 și sunt rotunjite la 1 milimetru.

*** Distanța dintre puncte este formată din segmente cumulate ce sunt mai mici decât valoarea 1 milimetru.

**DATE DESPRE IMOBILUL NR. 6620**

Oficiul de Cadastru și Publicitate Imobiliară NEAMT
Biroul de Cadastru și Publicitate Imobiliară Targu-Neamt

A. Partea I. Descrierea imobilului

TEREN Extravilan

Adresa: Jud. Neamt, O.S.Pipirig,U.P.II Mihaieti,u.a.70D%,C%

Nr. Crt	Nr cadastral Nr. topografic	Suprafața* (mp)	Observații / Referințe
A1	51658	40.000	Sector cadastral:240 Teren neimpregmuit;

B. Partea II. Proprietari și acte

Inscrieri privitoare la dreptul de proprietate și alte drepturi reale		Referințe
28632 / 09/12/2021		
Act Administrativ nr. TITLU DE PROPRIETATE nr. 22178, din 20/10/2021 emis de CJPSDPAT NEAMȚ;		
B1	Intabulare, drept de PROPRIETATE, dobandit prin Reconstituire, cota actuala 24/32, cota initiala 1/1 1) MAHU MARIA 2) BÎRLIBA LUCICA 3) MORIANU ADRIANA 4) BISTRICEANU ALEXANDRU 5) BISTRICEANU VASILE 6) BISTRICEANU NECULAI 7) BISTRICIANU MIHAI 8) BISTRICIANU ION	A1
19144 / 25/07/2022		
Act Notarial nr. CERTIFICAT DE MOSTENITOR nr. 178, din 21/07/2022 emis de BIN Teodorescu Mihaela;		
B2	Intabulare, drept de PROPRIETATE, cu titlu de drept de MOȘTENIRE după defuncta BISTRICIANU FLORICA, dobandit prin Succesiune, cota actuala 8/64, cota initiala 8/64 1) MORIANU ADRIANA	A1
B3	Intabulare, drept de PROPRIETATE, cu titlu de drept de MOȘTENIRE după defuncta BISTRICIANU FLORICA, dobandit prin Succesiune, cota actuala 8/64, cota initiala 8/64 1) BISTRICEANU ALEXANDRU	A1

C. Partea III. SARCINI .

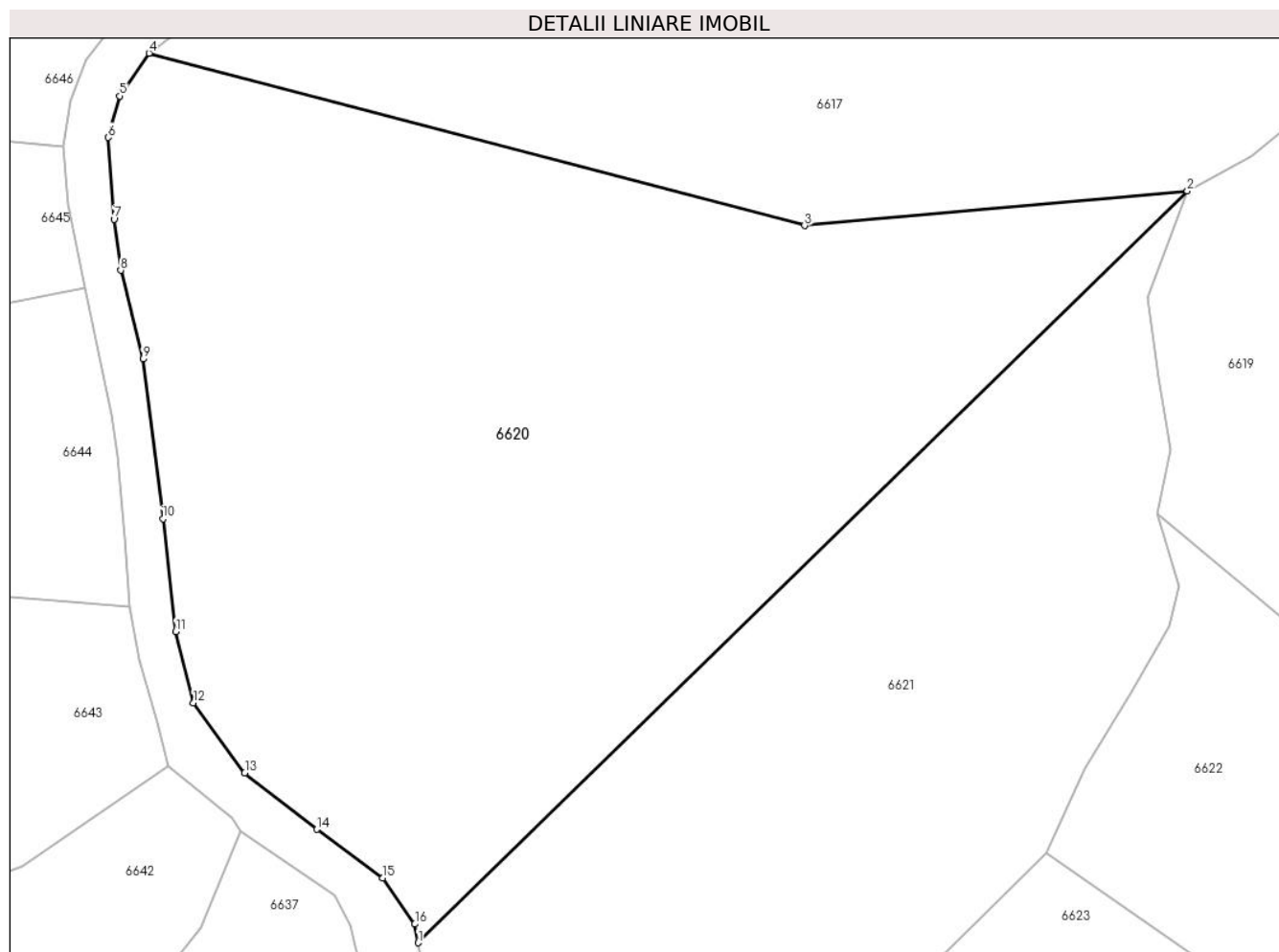
Inscrieri privind dezmembramintele dreptului de proprietate, drepturi reale de garanție și sarcini	Referințe
NU SUNT	

Anexa Nr. 1 La Partea I

Teren

Nr cadastral	Suprafața (mp)*	Observații / Referințe
51658	40.000	

* Suprafața este determinată în planul de proiecție Stereo 70.



Date referitoare la teren

Crt	Categorie folosință	Intra vilan	Suprafața (mp)	Tarla	Parcelă	Nr. topo	Observații / Referințe
1	padure	NU	23.049	-	-	-	PV 1128/21.09.2012
2	padure	NU	16.951	-	-	-	

Lungime Segmente

1) Valorile lungimilor segmentelor sunt obținute din proiecție în plan.

Punct început	X / Y	Punct sfârșit	X / Y	Lungime segment (** (m)
1	577.018,786 631.036,263	2	577.240,3 631.252,519	309.572
2	577.240,3 631.252,519	3	577.130,055 631.242,592	110.691
3	577.130,055 631.242,592	4	576.941,341 631.292,179	195.12
4	576.941,341 631.292,179	5	576.932,815 631.279,89	14.957

Punct început	X / Y	Punct sfârșit	X / Y	Lungime segment (** (m)
5	576.932,815 631.279,89	6	576.929,503 631.267,945	12.396
6	576.929,503 631.267,945	7	576.931,279 631.244,407	23.605
7	576.931,279 631.244,407	8	576.933,196 631.229,75	14.782
8	576.933,196 631.229,75	9	576.939,588 631.204,211	26.327
9	576.939,588 631.204,211	10	576.945,376 631.158,239	46.335
10	576.945,376 631.158,239	11	576.948,988 631.125,784	32.655
11	576.948,988 631.125,784	12	576.954,122 631.105,322	21.096
12	576.954,122 631.105,322	13	576.968,896 631.085,15	25.004
13	576.968,896 631.085,15	14	576.989,597 631.068,898	26.318
14	576.989,597 631.068,898	15	577.008,676 631.054,865	23.684
15	577.008,676 631.054,865	16	577.017,851 631.041,613	16.118
16	577.017,851 631.041,613	1	577.018,786 631.036,263	5.431

** Lungimile segmentelor sunt determinate în planul de proiecție Stereo 70 și sunt rotunjite la 1 milimetru.

*** Distanța dintre puncte este formată din segmente cumulate ce sunt mai mici decât valoarea 1 milimetru.

**DATE DESPRE IMOBILUL NR. 6621**

Oficiul de Cadastru și Publicitate Imobiliară NEAMT
Biroul de Cadastru și Publicitate Imobiliară Targu-Neamt

A. Partea I. Descrierea imobilului

TEREN Extravilan

Adresa: Jud. Neamt, O.S.Pipirig,U.P.II Mihaieti,u.a.70D%

Nr. Crt	Nr cadastral Nr. topografic	Suprafața* (mp)	Observații / Referințe
A1	51657	40.000	Sector cadastral:240 Teren neimprejmuit;

B. Partea II. Proprietari și acte

Inscrieri privitoare la dreptul de proprietate și alte drepturi reale		Referințe
25390 / 18/09/2018		
Act Administrativ nr. 19442 - titlu de proprietate, din 07/02/2018 emis de CJPSDPAT NEAMT;		
B1	Intabulare, drept de PROPRIETATE, dobandit prin Reconstituire, cota actuala 1/1, cota initiala 1/1	A1
	1) DAVID VASILE 2) DAVID ION 3) GABUR VIORICA 4) AMARIEI MARIA 5) DAVID ION, - decedat 6) DOLHĂSCU ANASTASIA	

C. Partea III. SARCINI .

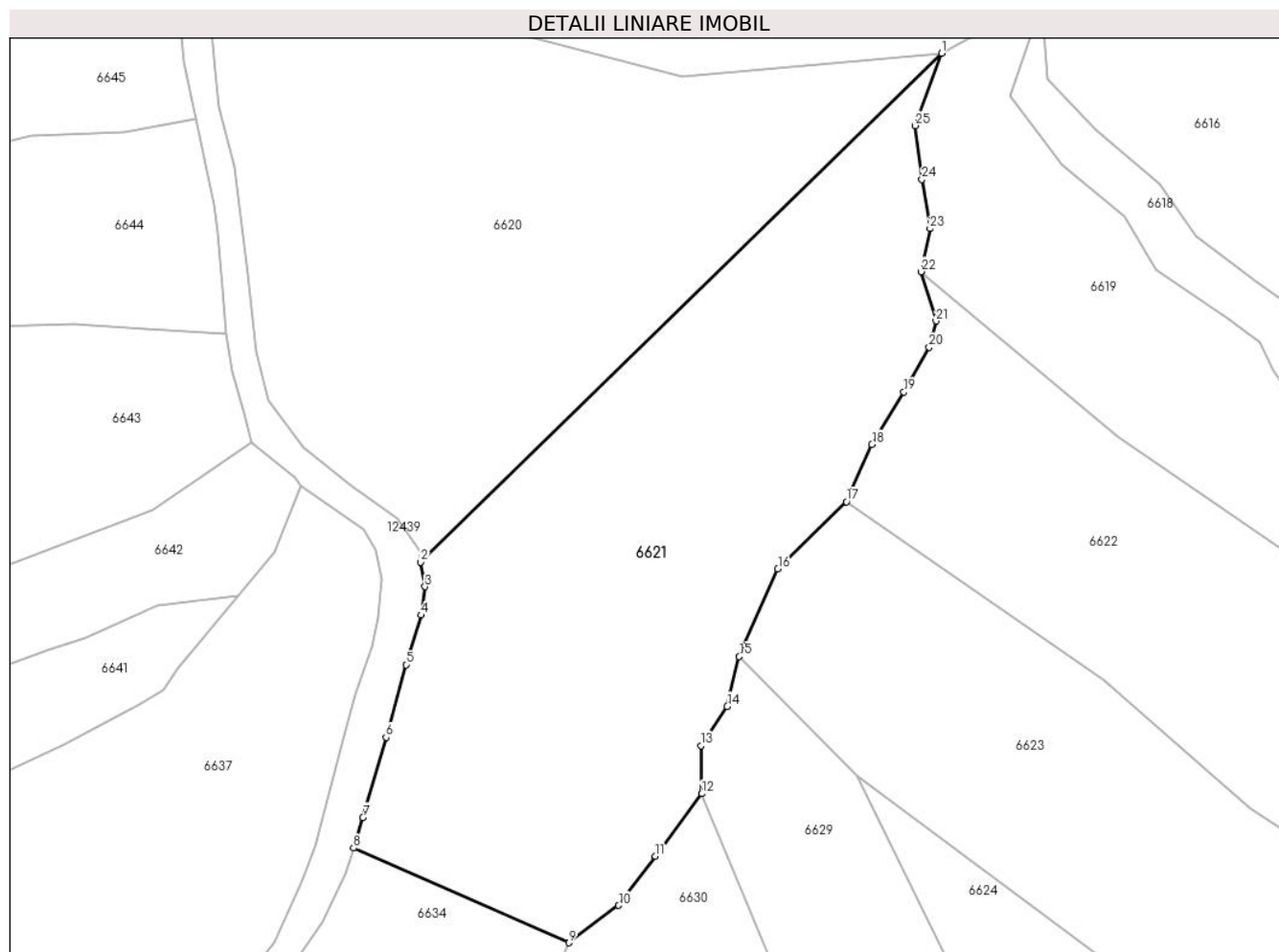
Inscrieri privind dezmembramintele dreptului de proprietate, drepturi reale de garanție și sarcini	Referințe
NU SUNT	

Anexa Nr. 1 La Partea I

Teren

Nr cadastral	Suprafața (mp)*	Observații / Referințe
51657	40.000	

* Suprafața este determinată în planul de proiecție Stereo 70.



Date referitoare la teren

Crt	Categorie folosință	Intravilan	Suprafața (mp)	Tarla	Parcelă	Nr. topo	Observații / Referințe
1	padure	NU	40.000	-	-	-	PV 1127/21.09.2012

Lungime Segmente

1) Valorile lungimilor segmentelor sunt obținute din proiecție în plan.

Punct început	X / Y	Punct sfârșit	X / Y	Lungime segment (** (m)
1	577.240,3 631.252,519	2	577.018,786 631.036,263	309.572
3	577.020,601 631.025,875	4	577.018,864 631.013,773	12.226
5	577.012,488 630.992,724	6	577.004,009 630.961,849	32.018
7	576.994,215 630.927,814	8	576.990,25 630.914,752	13.651
9	577.081,702 630.874,551	10	577.102,913 630.890,397	26.476

Punct început	X / Y	Punct sfârșit	X / Y	Lungime segment (** (m)
2	577.018,786 631.036,263	3	577.020,601 631.025,875	10.545
4	577.018,864 631.013,773	5	577.012,488 630.992,724	21.993
6	577.004,009 630.961,849	7	576.994,215 630.927,814	35.416
8	576.990,25 630.914,752	9	577.081,702 630.874,551	99.898
10	577.102,913 630.890,397	11	577.118,607 630.911,258	26.105

Punct început	X / Y	Punct sfârșit	X / Y	Lungime segment (** (m)
11	577.118,607 630.911,258	12	577.138,292 630.937,861	33.094
13	577.138,028 630.958,307	14	577.149,08 630.974,976	20.0
15	577.154,233 630.996,199	16	577.170,651 631.033,35	40.617
17	577.199,768 631.061,965	18	577.210,637 631.086,32	26.67
19	577.224,242 631.108,541	20	577.234,976 631.127,507	21.793
21	577.237,893 631.138,699	22	577.231,495 631.159,69	21.944
23	577.235,298 631.177,972	24	577.231,858 631.198,893	21.202
25	577.228,941 631.221,773	1	577.240,3 631.252,519	32.777

Punct început	X / Y	Punct sfârșit	X / Y	Lungime segment (** (m)
12	577.138,292 630.937,861	13	577.138,028 630.958,307	20.448
14	577.149,08 630.974,976	15	577.154,233 630.996,199	21.84
16	577.170,651 631.033,35	17	577.199,768 631.061,965	40.824
18	577.210,637 631.086,32	19	577.224,242 631.108,541	26.055
20	577.234,976 631.127,507	21	577.237,893 631.138,699	11.566
22	577.231,495 631.159,69	23	577.235,298 631.177,972	18.673
24	577.231,858 631.198,893	25	577.228,941 631.221,773	23.065

** Lungimile segmentelor sunt determinate în planul de proiecție Stereo 70 și sunt rotunjite la 1 milimetru.

*** Distanța dintre puncte este formată din segmente cumulate ce sunt mai mici decât valoarea 1 milimetru.

**DATE DESPRE IMOBILUL NR. 6622**

Oficiul de Cadastru și Publicitate Imobiliară NEAMȚ
Biroul de Cadastru și Publicitate Imobiliară Targu-Neamt

A. Partea I. Descrierea imobilului

TEREN Extravilan

Adresa: Jud. Neamt, O.S.Pipirig,U.P.II Mihaieti,u.a.69%

Nr. Crt	Nr cadastral Nr. topografic	Suprafața* (mp)	Observații / Referințe
A1	51653	45.000	Sector cadastral:240 Teren neimpregmuit;

B. Partea II. Proprietari și acte

Inscrieri privitoare la dreptul de proprietate și alte drepturi reale		Referințe
29660 / 21/12/2021		
Act Administrativ nr. Titlu de proprietate nr. 22177, din 20/10/2021 emis de CJPSDPAT NEAMȚ (act administrativ nr Certificat de deces nr. 52 din 18.10.2012, emis de Primăria Comunei Pipirig);		
B1	Intabulare, drept de PROPRIETATE, dobandit prin Reconstituire, cota actuala 1/1, cota initiala 1/1 1) MARC PAVEL , decedat 2) MARC VASILE 3) MARCU DUMITRU 4) MARC ION	A1

C. Partea III. SARCINI .

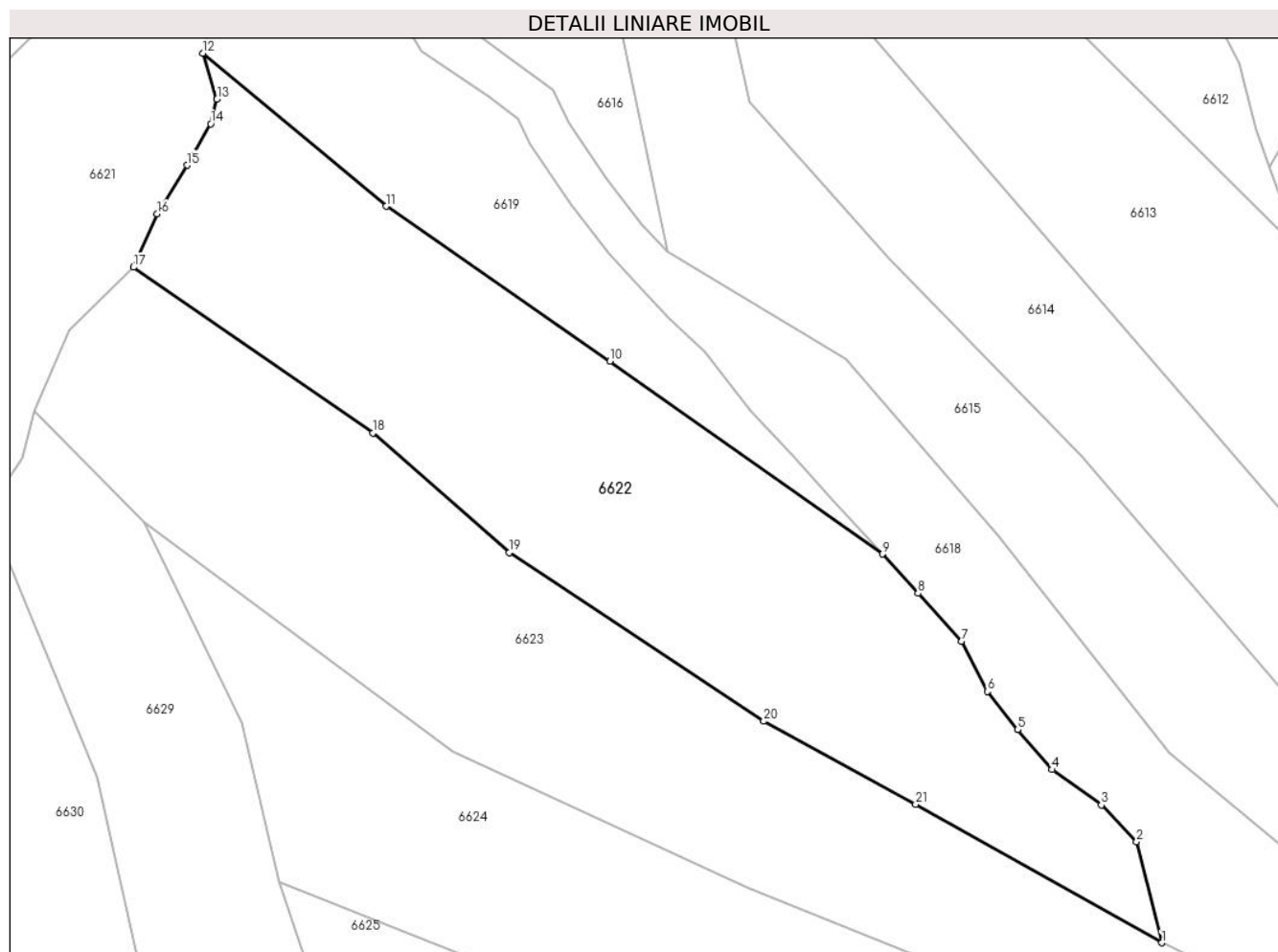
Inscrieri privind dezmembramintele dreptului de proprietate, drepturi reale de garanție și sarcini	Referințe
NU SUNT	

Anexa Nr. 1 La Partea I

Teren

Nr cadastral	Suprafața (mp)*	Observații / Referințe
51653	45.000	

* Suprafața este determinată în planul de proiecție Stereo 70.



Date referitoare la teren

Crt	Categorie folosință	Intra vilan	Suprafața (mp)	Tarla	Parcelă	Nr. topo	Observații / Referințe
1	padure	NU	45.000	-	-	-	PV 1075/21.09.2012

Lungime Segmente

1) Valorile lungimilor segmentelor sunt obținute din proiecție în plan.

Punct început	X / Y	Punct sfârșit	X / Y	Lungime segment (** (m)
1	577.669,768 630.753,381	2	577.658,271 630.799,611	47.638
3	577.642,178 630.816,314	4	577.619,692 630.832,469	27.688
5	577.603,967 630.850,723	6	577.590,117 630.868,136	22.249
7	577.578,116 630.891,114	8	577.558,379 630.913,051	29.509
9	577.542,158 630.930,966	10	577.417,517 631.019,046	152.622

Punct început	X / Y	Punct sfârșit	X / Y	Lungime segment (** (m)
2	577.658,271 630.799,611	3	577.642,178 630.816,314	23.194
4	577.619,692 630.832,469	5	577.603,967 630.850,723	24.093
6	577.590,117 630.868,136	7	577.578,116 630.891,114	25.923
8	577.558,379 630.913,051	9	577.542,158 630.930,966	24.168
10	577.417,517 631.019,046	11	577.315,176 631.089,81	124.424

Punct început	X / Y	Punct sfârșit	X / Y	Lungime segment (** (m)
11	577.315,176 631.089,81	12	577.231,495 631.159,69	109.022
13	577.237,893 631.138,699	14	577.234,976 631.127,507	11.566
15	577.224,242 631.108,541	16	577.210,637 631.086,32	26.055
17	577.199,768 631.061,965	18	577.309,216 630.986,26	133.079
19	577.371,591 630.931,58	20	577.487,806 630.854,558	139.421
21	577.557,303 630.816,55	1	577.669,768 630.753,381	128.991

Punct început	X / Y	Punct sfârșit	X / Y	Lungime segment (** (m)
12	577.231,495 631.159,69	13	577.237,893 631.138,699	21.944
14	577.234,976 631.127,507	15	577.224,242 631.108,541	21.793
16	577.210,637 631.086,32	17	577.199,768 631.061,965	26.67
18	577.309,216 630.986,26	19	577.371,591 630.931,58	82.949
20	577.487,806 630.854,558	21	577.557,303 630.816,55	79.211

** Lungimile segmentelor sunt determinate în planul de proiecție Stereo 70 și sunt rotunjite la 1 milimetru.

*** Distanța dintre puncte este formată din segmente cumulate ce sunt mai mici decât valoarea 1 milimetru.

**DATE DESPRE IMOBILUL NR. 6623**

Oficiul de Cadastru și Publicitate Imobiliară NEAMT
Biroul de Cadastru și Publicitate Imobiliară Targu-Neamt

A. Partea I. Descrierea imobilului

TEREN Extravilan

Adresa: Jud. Neamt

Nr. Crt	Nr cadastral Nr. topografic	Suprafața* (mp)	Observații / Referințe
A1		50.000	Sector cadastral:240 Teren neimprejmuit;

B. Partea II. Proprietari și acte

Inscrieri privitoare la dreptul de proprietate și alte drepturi reale		Referințe
/		
Act Administrativ nr. 1074, din 21/09/2012 emis de Primaria comunei Pipirig (CJSDPAT NEAMT NR.9422 / 10.04.2012, HCL NR.31 / 05.03.2012 + ANEXA);		
B1	Inscrierea provizorie, drept de PROPRIETATE, dobandit prin Lege, cota actuala 1/1, cota initiala 1/1 1) VRÂNCEANU I IOAN 2) MARC V MARIA	A1

C. Partea III. SARCINI .

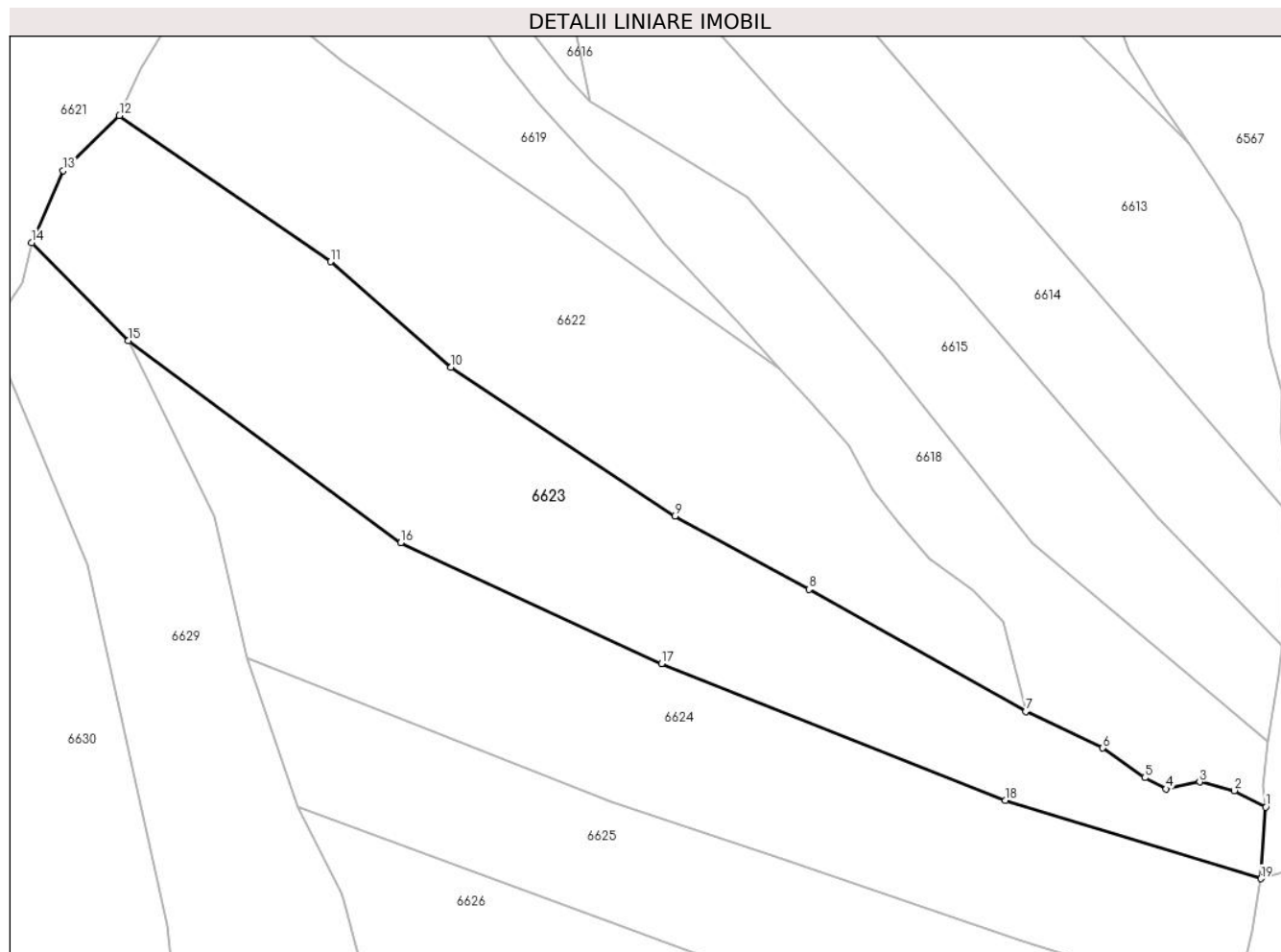
Inscrieri privind dezmembramintele dreptului de proprietate, drepturi reale de garanție și sarcini	Referințe
NU SUNT	

Anexa Nr. 1 La Partea I

Teren

Nr cadastral	Suprafața (mp)*	Observații / Referințe
	50.000	

* Suprafața este determinată în planul de proiecție Stereo 70.



Date referitoare la teren

Crt	Categorie folosință	Intravilan	Suprafața (mp)	Tarla	Parcelă	Nr. topo	Observații / Referințe
1	padure	NU	50.000	U.P. II Mihaieni	UA 69%	-	

Lungime Segmente

1) Valorile lungimilor segmentelor sunt obținute din proiecție în plan.

Punct început	X / Y	Punct sfârșit	X / Y	Lungime segment (** (m)
1	577.794,121 630.703,802	2	577.777,858 630.712,328	18.362
2	577.777,858 630.712,328	3	577.759,887 630.716,857	18.533
3	577.759,887 630.716,857	4	577.742,411 630.713,227	17.849
4	577.742,411 630.713,227	5	577.731,469 630.718,992	12.368
5	577.731,469 630.718,992	6	577.709,607 630.734,328	26.705

Punct început	X / Y	Punct sfârșit	X / Y	Lungime segment (** (m)
6	577.709,607 630.734,328	7	577.669,768 630.753,381	44.161
7	577.669,768 630.753,381	8	577.557,303 630.816,55	128.991
8	577.557,303 630.816,55	9	577.487,806 630.854,558	79.211
9	577.487,806 630.854,558	10	577.371,591 630.931,58	139.421
10	577.371,591 630.931,58	11	577.309,216 630.986,26	82.949
11	577.309,216 630.986,26	12	577.199,768 631.061,965	133.079
12	577.199,768 631.061,965	13	577.170,651 631.033,35	40.824
13	577.170,651 631.033,35	14	577.154,233 630.996,199	40.617
14	577.154,233 630.996,199	15	577.204,362 630.945,334	71.415
15	577.204,362 630.945,334	16	577.345,674 630.840,678	175.846
16	577.345,674 630.840,678	17	577.480,795 630.778,129	148.896
17	577.480,795 630.778,129	18	577.659,188 630.707,283	191.946
18	577.659,188 630.707,283	19	577.791,659 630.666,719	138.542
19	577.791,659 630.666,719	1	577.794,121 630.703,802	37.165

** Lungimile segmentelor sunt determinate în planul de proiecție Stereo 70 și sunt rotunjite la 1 milimetru.

*** Distanța dintre puncte este formată din segmente cumulate ce sunt mai mici decât valoarea 1 milimetru.

**DATE DESPRE IMOBILUL NR. 6624**

Oficiul de Cadastru și Publicitate Imobiliară NEAMT
Biroul de Cadastru și Publicitate Imobiliară Targu-Neamt

A. Partea I. Descrierea imobilului

TEREN Extravilan

Adresa: Jud. Neamt, O.S.Pipirig,U.P.II Mihaieti,u.a.69%

Nr. Crt	Nr cadastral Nr. topografic	Suprafața* (mp)	Observații / Referințe
A1	51651	45.000	Sector cadastral:240 Teren neimpregmuit;

B. Partea II. Proprietari și acte

Inscrieri privitoare la dreptul de proprietate și alte drepturi reale		Referințe
31795 / 21/11/2018		
Act Administrativ nr. Titlu Proprietate nr. 19432, din 14/11/2018 emis de CJSIPT NEAMȚ (act administrativ nr Referat admitere nr. 12879 din 20.05.2014, emis de OCPI NEAMȚ);		
B1	Intabulare, drept de PROPRIETATE, dobândit prin Reconstituire, cota actuala 1/1, cota initiala 1/1 1) MATEI VALERIA 2) MATEI VASILE 3) UNGUREANU MARIA	A1

C. Partea III. SARCINI .

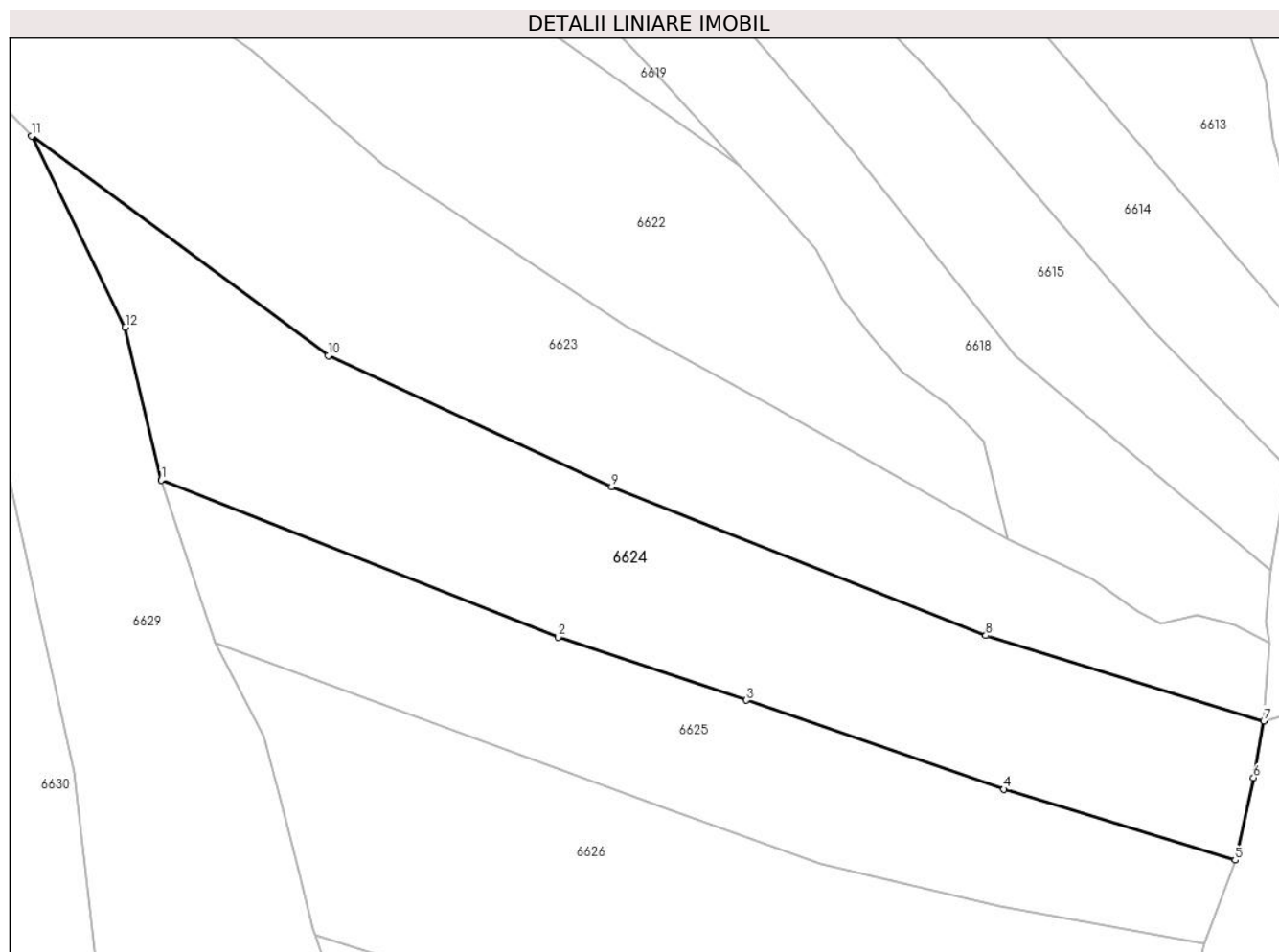
Inscrieri privind dezmembramintele dreptului de proprietate, drepturi reale de garanție și sarcini	Referințe
NU SUNT	

Anexa Nr. 1 La Partea I

Teren

Nr cadastral	Suprafața (mp)*	Observații / Referințe
51651	45.000	

* Suprafața este determinată în planul de proiecție Stereo 70.



Date referitoare la teren

Crt	Categorie folosință	Intravilan	Suprafața (mp)	Tarla	Parcelă	Nr. topo	Observații / Referințe
1	padure	NU	45.000	-	-	-	PV 1073/21.09.2012

Lungime Segmente

1) Valorile lungimilor segmentelor sunt obținute din proiecție în plan.

Punct început	X / Y	Punct sfârșit	X / Y	Lungime segment (** (m)
1	577.266,104 630.781,297	2	577.455,235 630.706,566	203.36
2	577.455,235 630.706,566	3	577.545,053 630.676,582	94.691
3	577.545,053 630.676,582	4	577.667,879 630.634,125	129.957
4	577.667,879 630.634,125	5	577.778,002 630.600,337	115.19
5	577.778,002 630.600,337	6	577.786,774 630.639,6	40.231

Punct început	X / Y	Punct sfârșit	X / Y	Lungime segment (** (m)
6	577.786,774 630.639,6	7	577.791,659 630.666,719	27.555
7	577.791,659 630.666,719	8	577.659,188 630.707,283	138.542
8	577.659,188 630.707,283	9	577.480,795 630.778,129	191.946
9	577.480,795 630.778,129	10	577.345,674 630.840,678	148.896
10	577.345,674 630.840,678	11	577.204,362 630.945,334	175.846
11	577.204,362 630.945,334	12	577.249,023 630.854,117	101.564
12	577.249,023 630.854,117	1	577.266,104 630.781,297	74.796

** Lungimile segmentelor sunt determinate în planul de proiecție Stereo 70 și sunt rotunjite la 1 milimetru.

*** Distanța dintre puncte este formată din segmente cumulate ce sunt mai mici decât valoarea 1 milimetru.

**DATE DESPRE IMOBILUL NR. 6625**

Oficiul de Cadastru și Publicitate Imobiliară NEAMT
Biroul de Cadastru și Publicitate Imobiliară Targu-Neamt

A. Partea I. Descrierea imobilului

TEREN Extravilan

Adresa: Jud. Neamt

Nr. Crt	Nr cadastral Nr. topografic	Suprafața* (mp)	Observații / Referințe
A1		30.000	Sector cadastral:240 Teren neimprejmuit;

B. Partea II. Proprietari și acte

Inscrieri privitoare la dreptul de proprietate și alte drepturi reale		Referințe
/		
Act Administrativ nr. 1072, din 21/09/2012 emis de Primaria comunei Pipirig (CJSDPAT NEAMT NR.9422 / 10.04.2012, HCL NR.31 / 05.03.2012 + ANEXA);		
B1	Inscrierea provizorie, drept de PROPRIETATE, dobandit prin Lege, cota actuala 1/1, cota initiala 1/1 1) COJOCARU IOANA 2) DOLHĂSCU GH ELENA 3) ANTON V ELENA 4) IFTIME N ION 5) DOMNITE I VASILE	A1

C. Partea III. SARCINI .

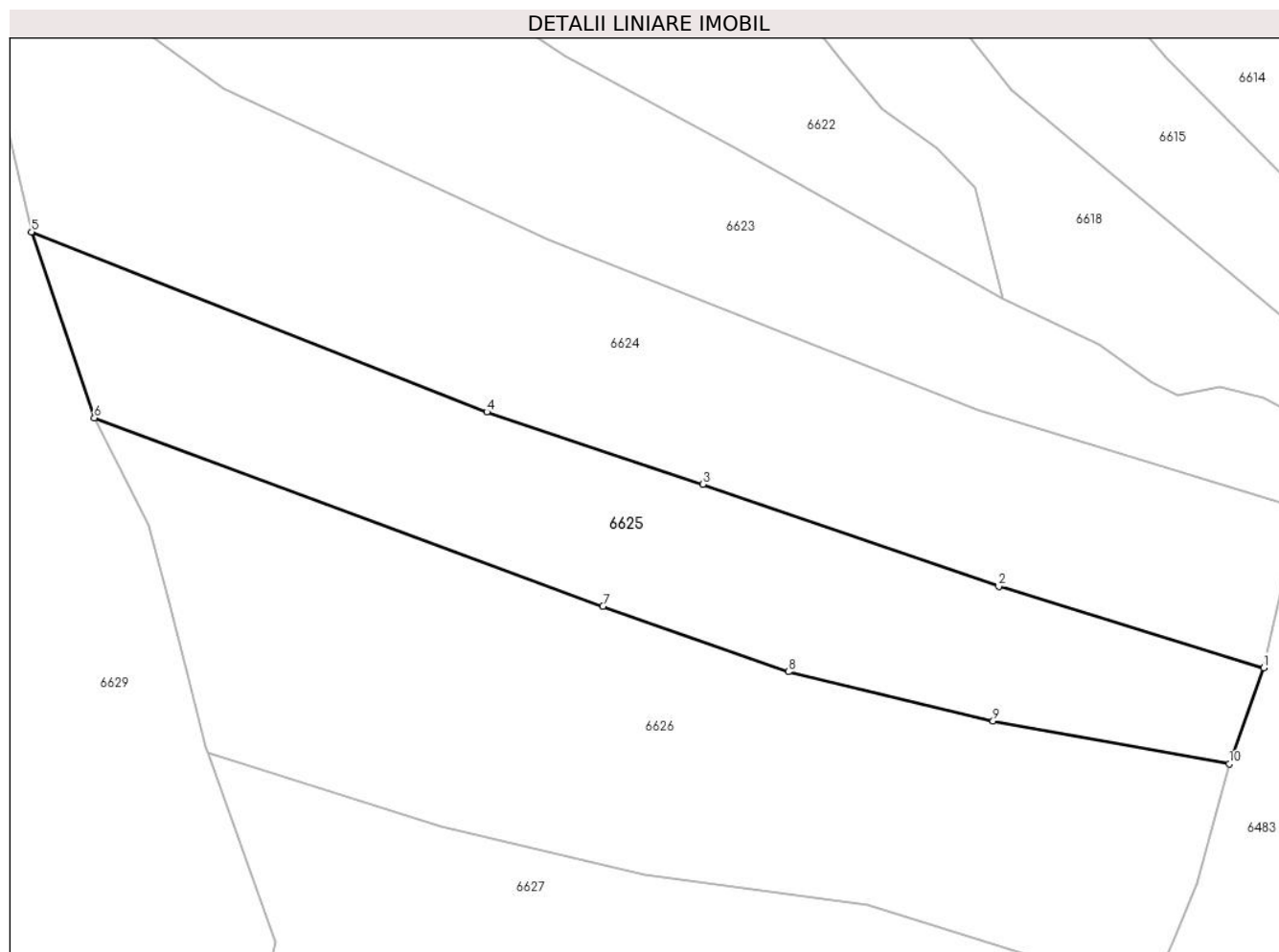
Inscrieri privind dezmembramintele dreptului de proprietate, drepturi reale de garanție și sarcini	Referințe
NU SUNT	

Anexa Nr. 1 La Partea I

Teren

Nr cadastral	Suprafața (mp)*	Observații / Referințe
	30.000	

* Suprafața este determinată în planul de proiecție Stereo 70.



Date referitoare la teren

Crt	Categorie folosință	Intravilan	Suprafața (mp)	Tarla	Parcelă	Nr. topo	Observații / Referințe
1	padure	NU	30.000	U.P. II Mihaieni	UA 69%	-	

Lungime Segmente

1) Valorile lungimilor segmentelor sunt obținute din proiecție în plan.

Punct început	X / Y	Punct sfârșit	X / Y	Lungime segment (** (m)
1	577.778,002 630.600,337	2	577.667,879 630.634,125	115.19
2	577.667,879 630.634,125	3	577.545,053 630.676,582	129.957
3	577.545,053 630.676,582	4	577.455,235 630.706,566	94.691
4	577.455,235 630.706,566	5	577.266,104 630.781,297	203.36
5	577.266,104 630.781,297	6	577.292,181 630.704,074	81.507

Punct început	X / Y	Punct sfârșit	X / Y	Lungime segment (** (m)
6	577.292,181 630.704,074	7	577.503,465 630.625,917	225.276
7	577.503,465 630.625,917	8	577.580,547 630.598,738	81.733
8	577.580,547 630.598,738	9	577.665,532 630.578,35	87.396
9	577.665,532 630.578,35	10	577.763,596 630.560,392	99.695
10	577.763,596 630.560,392	1	577.778,002 630.600,337	42.463

** Lungimile segmentelor sunt determinate în planul de proiecție Stereo 70 și sunt rotunjite la 1 milimetru.

*** Distanța dintre puncte este formată din segmente cumulate ce sunt mai mici decât valoarea 1 milimetru.

**DATE DESPRE IMOBILUL NR. 6626**

Oficiul de Cadastru și Publicitate Imobiliară NEAMT
Biroul de Cadastru și Publicitate Imobiliară Targu-Neamt

A. Partea I. Descrierea imobilului

TEREN Extravilan

Adresa: Jud. Neamt, O.S.Pipirig,U.P.II Mihaieti,u.a.69%

Nr. Crt	Nr cadastral Nr. topografic	Suprafața* (mp)	Observații / Referințe
A1	51649	45.000	Sector cadastral:240 Teren neimpregmuit;

B. Partea II. Proprietari și acte

Inscrieri privitoare la dreptul de proprietate și alte drepturi reale		Referințe
30278 / 20/12/2016		
Act Administrativ nr. 17471 - titlu de proprietate, din 24/08/2016 emis de CJPSDPAT NEAMT;		
B1	Intabulare, drept de PROPRIETATE, dobandit prin Reconstituire, cota actuala 1/1, cota initiala 1/1	A1
	1) ARDELEANU-GHERASIM ANA, - decedata	
	2) ADOCHIȚEI VASILE	
	3) SAVU GRIGORE	

C. Partea III. SARCINI .

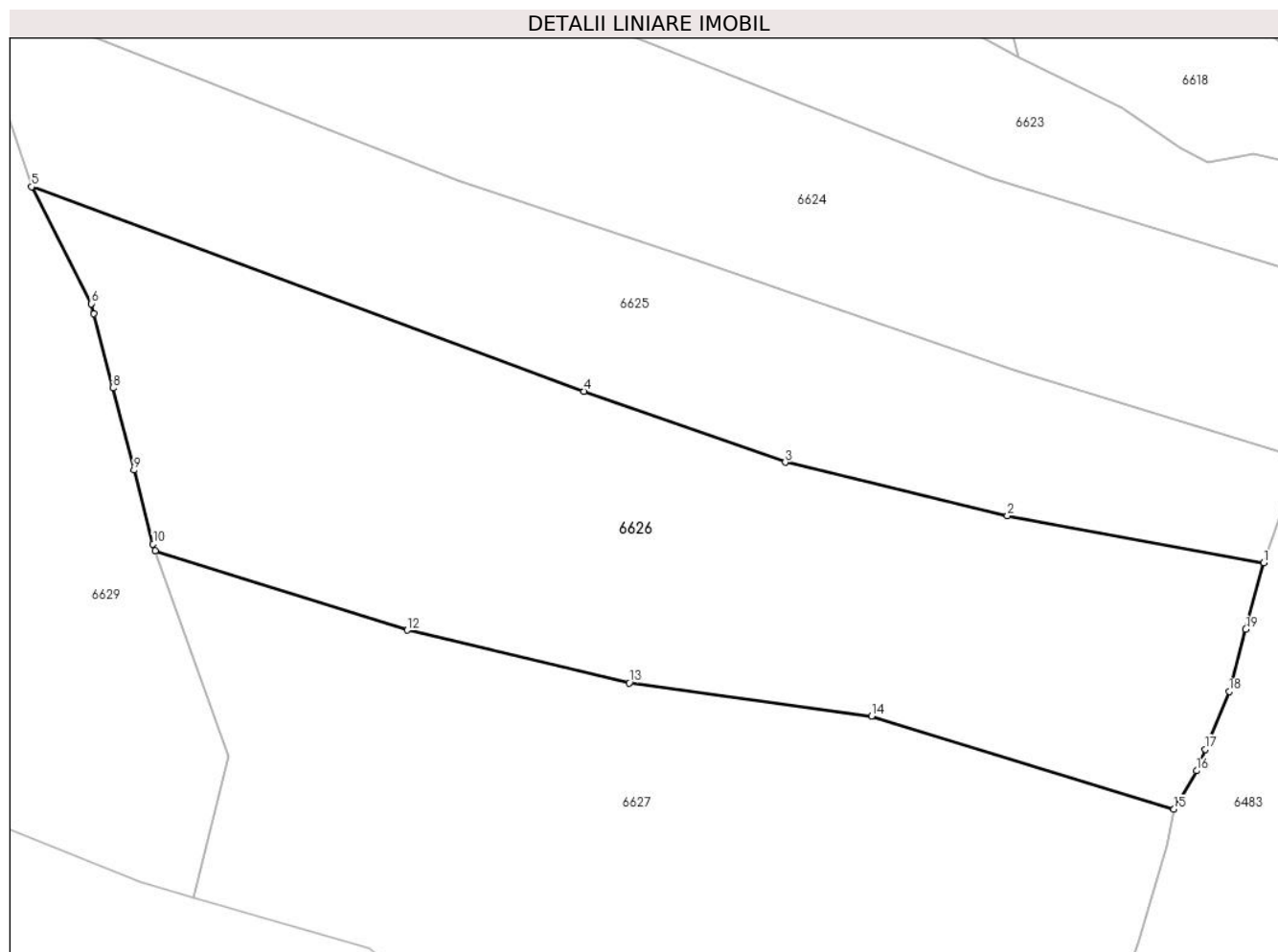
Inscrieri privind dezmembramintele dreptului de proprietate, drepturi reale de garanție și sarcini	Referințe
NU SUNT	

Anexa Nr. 1 La Partea I

Teren

Nr cadastral	Suprafața (mp)*	Observații / Referințe
51649	45.000	

* Suprafața este determinată în planul de proiecție Stereo 70.



Date referitoare la teren

Crt	Categorie folosință	Intravilan	Suprafața (mp)	Tarla	Parcelă	Nr. topo	Observații / Referințe
1	padure	NU	45.000	UP II MIHAIETI	ua 69D	-	PV 1071/21.09.2012

Lungime Segmente

1) Valorile lungimilor segmentelor sunt obținute din proiecție în plan.

Punct început	X / Y	Punct sfârșit	X / Y	Lungime segment (** (m)
1	577.763,596 630.560,392	2	577.665,532 630.578,35	99.695
2	577.665,532 630.578,35	3	577.580,547 630.598,738	87.396
3	577.580,547 630.598,738	4	577.503,465 630.625,917	81.733
4	577.503,465 630.625,917	5	577.292,181 630.704,074	225.276
5	577.292,181 630.704,074	6	577.315,048 630.659,397	50.189

Punct început	X / Y	Punct sfârșit	X / Y	Lungime segment (** (m)
6	577.315,048 630.659,397	7	577.316,042 630.655,522	4.0
7	577.316,042 630.655,522	8	577.323,307 630.627,204	29.235
8	577.323,307 630.627,204	9	577.331,368 630.595,783	32.439
9	577.331,368 630.595,783	10	577.338,628 630.567,486	29.213
10	577.338,628 630.567,486	11	577.339,411 630.564,833	2.766
11	577.339,411 630.564,833	12	577.435,912 630.534,597	101.127
12	577.435,912 630.534,597	13	577.520,904 630.514,436	87.35
13	577.520,904 630.514,436	14	577.613,573 630.501,724	93.537
14	577.613,573 630.501,724	15	577.729,296 630.466,128	121.074
15	577.729,296 630.466,128	16	577.737,911 630.480,815	17.027
16	577.737,911 630.480,815	17	577.741,288 630.489,039	8.89
17	577.741,288 630.489,039	18	577.750,356 630.511,121	23.871
18	577.750,356 630.511,121	19	577.756,744 630.534,892	24.614
19	577.756,744 630.534,892	1	577.763,596 630.560,392	26.405

** Lungimile segmentelor sunt determinate în planul de proiecție Stereo 70 și sunt rotunjite la 1 milimetru.

*** Distanța dintre puncte este formată din segmente cumulate ce sunt mai mici decât valoarea 1 milimetru.

**DATE DESPRE IMOBILUL NR. 6627**

Oficiul de Cadastru și Publicitate Imobiliară NEAMT
Biroul de Cadastru și Publicitate Imobiliară Targu-Neamt

A. Partea I. Descrierea imobilului

TEREN Extravilan

Adresa: Jud. Neamt

Nr. Crt	Nr cadastral Nr. topografic	Suprafața* (mp)	Observații / Referințe
A1		45.000	Sector cadastral:240 Teren neimprejmuit;

B. Partea II. Proprietari și acte

Inscrieri privitoare la dreptul de proprietate și alte drepturi reale		Referințe
/		
Act Administrativ nr. 1070, din 21/09/2012 emis de Primaria comunei Pipirig (CJSDPAT NEAMT NR.9422 / 10.04.2012, HCL NR.31 / 05.03.2012 + ANEXA);		
B1	Inscrierea provizorie, drept de PROPRIETATE, dobandit prin Lege, cota actuala 1/1, cota initiala 1/1 1) ARDELEANU-GHERASIM GR NECULAI	A1

C. Partea III. SARCINI .

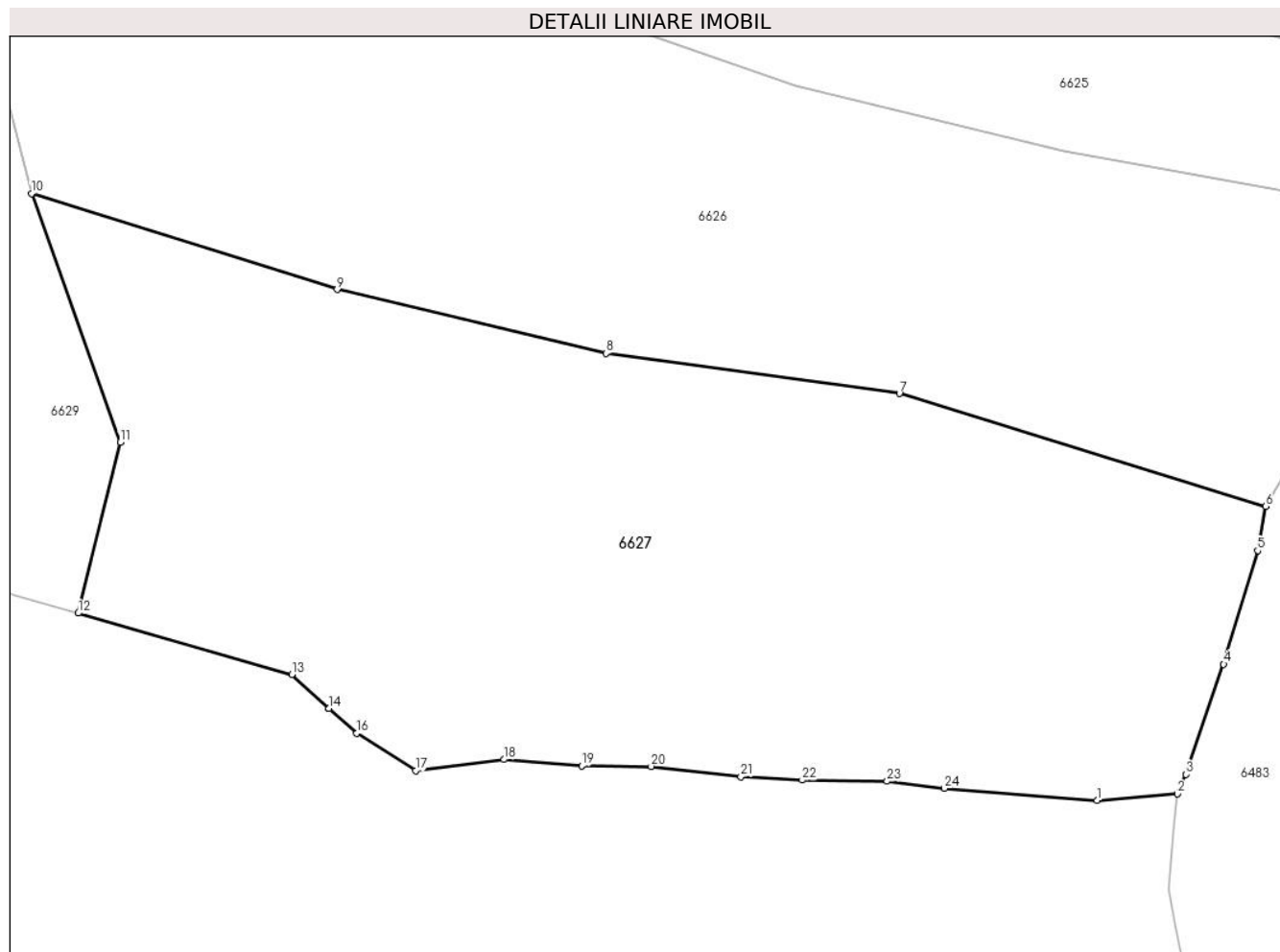
Inscrieri privind dezmembramintele dreptului de proprietate, drepturi reale de garanție și sarcini	Referințe
NU SUNT	

Anexa Nr. 1 La Partea I

Teren

Nr cadastral	Suprafața (mp)*	Observații / Referințe
	45.000	

* Suprafața este determinată în planul de proiecție Stereo 70.



Date referitoare la teren

Crt	Categorie folosință	Intravilan	Suprafața (mp)	Tarla	Parcelă	Nr. topo	Observații / Referințe
1	padure	NU	45.000	U.P. II Mihaieni	UA 69%	-	

Lungime Segmente

1) Valorile lungimilor segmentelor sunt obținute din proiecție în plan.

Punct început	X / Y	Punct sfârșit	X / Y	Lungime segment (** (m)
1	577.676,036 630.373,292	2	577.701,477 630.375,42	25.53
3	577.704,121 630.381,527	4	577.716,005 630.416,289	36.737
5	577.726,75 630.452,199	6	577.729,296 630.466,128	14.16
7	577.613,573 630.501,724	8	577.520,904 630.514,436	93.537
9	577.435,912 630.534,597	10	577.339,411 630.564,833	101.127

Punct început	X / Y	Punct sfârșit	X / Y	Lungime segment (** (m)
2	577.701,477 630.375,42	3	577.704,121 630.381,527	6.655
4	577.716,005 630.416,289	5	577.726,75 630.452,199	37.483
6	577.729,296 630.466,128	7	577.613,573 630.501,724	121.074
8	577.520,904 630.514,436	9	577.435,912 630.534,597	87.35
10	577.339,411 630.564,833	11	577.367,395 630.486,326	83.345

Punct început	X / Y	Punct sfârșit	X / Y	Lungime segment (** (m)
11	577.367,395 630.486,326	12	577.354,075 630.432,413	55.534
13	577.421,609 630.413,032	14	577.433,318 630.402,425	15.799
15	577.433,318 630.402,424	16	577.442,078 630.394,488	11.82
17	577.460,749 630.382,743	18	577.488,639 630.386,235	28.108
19	577.513,183 630.384,274	20	577.535,159 630.384,081	21.977
21	577.563,478 630.380,781	22	577.582,834 630.379,762	19.383
23	577.609,66 630.379,367	24	577.627,827 630.377,125	18.305

Punct început	X / Y	Punct sfârșit	X / Y	Lungime segment (** (m)
12	577.354,075 630.432,413	13	577.421,609 630.413,032	70.26
14	577.433,318 630.402,425	15	577.433,318 630.402,424	0.001
16	577.442,078 630.394,488	17	577.460,749 630.382,743	22.058
18	577.488,639 630.386,235	19	577.513,183 630.384,274	24.622
20	577.535,159 630.384,081	21	577.563,478 630.380,781	28.511
22	577.582,834 630.379,762	23	577.609,66 630.379,367	26.829
24	577.627,827 630.377,125	1	577.676,036 630.373,292	48.361

** Lungimile segmentelor sunt determinate în planul de proiecție Stereo 70 și sunt rotunjite la 1 milimetru.

*** Distanța dintre puncte este formată din segmente cumulate ce sunt mai mici decât valoarea 1 milimetru.

**DATE DESPRE IMOBILUL NR. 6629**

Oficiul de Cadastru și Publicitate Imobiliară NEAMT
Biroul de Cadastru și Publicitate Imobiliară Targu-Neamt

A. Partea I. Descrierea imobilului

TEREN Extravilan

Adresa: Jud. Neamt, O.S.Pipirig,U.P.II Mihaieti,u.a.69%

Nr. Crt	Nr cadastral Nr. topografic	Suprafața* (mp)	Observații / Referințe
A1	51647	46.000	Sector cadastral:240 Teren neimpregmuit;

B. Partea II. Proprietari și acte

Inscrieri privitoare la dreptul de proprietate și alte drepturi reale		Referințe
24471 / 26/10/2017		
Act Administrativ nr. Titlu de proprietate nr.18044, din 18/09/2017 emis de CJPSDPAT NEAMT;		
B1	Intabulare, drept de PROPRIETATE, dobandit prin Reconstituire, cota actuala 1/1, cota initiala 1/1 1) GRIGORAȘ ALEXANDRU 2) FURTUNĂ ELENA	A1
21478 / 17/08/2022		
Act Administrativ nr. REFERAT nr. 21188, din 12/08/2022 emis de OCPI NEAMT;		
B2	Se notează propunerea de dezmembrare a imobilului cu NCP 51647 în trei imobile cu NCP 54412, NCP 54413 și NCP 54414	A1

C. Partea III. SARCINI .

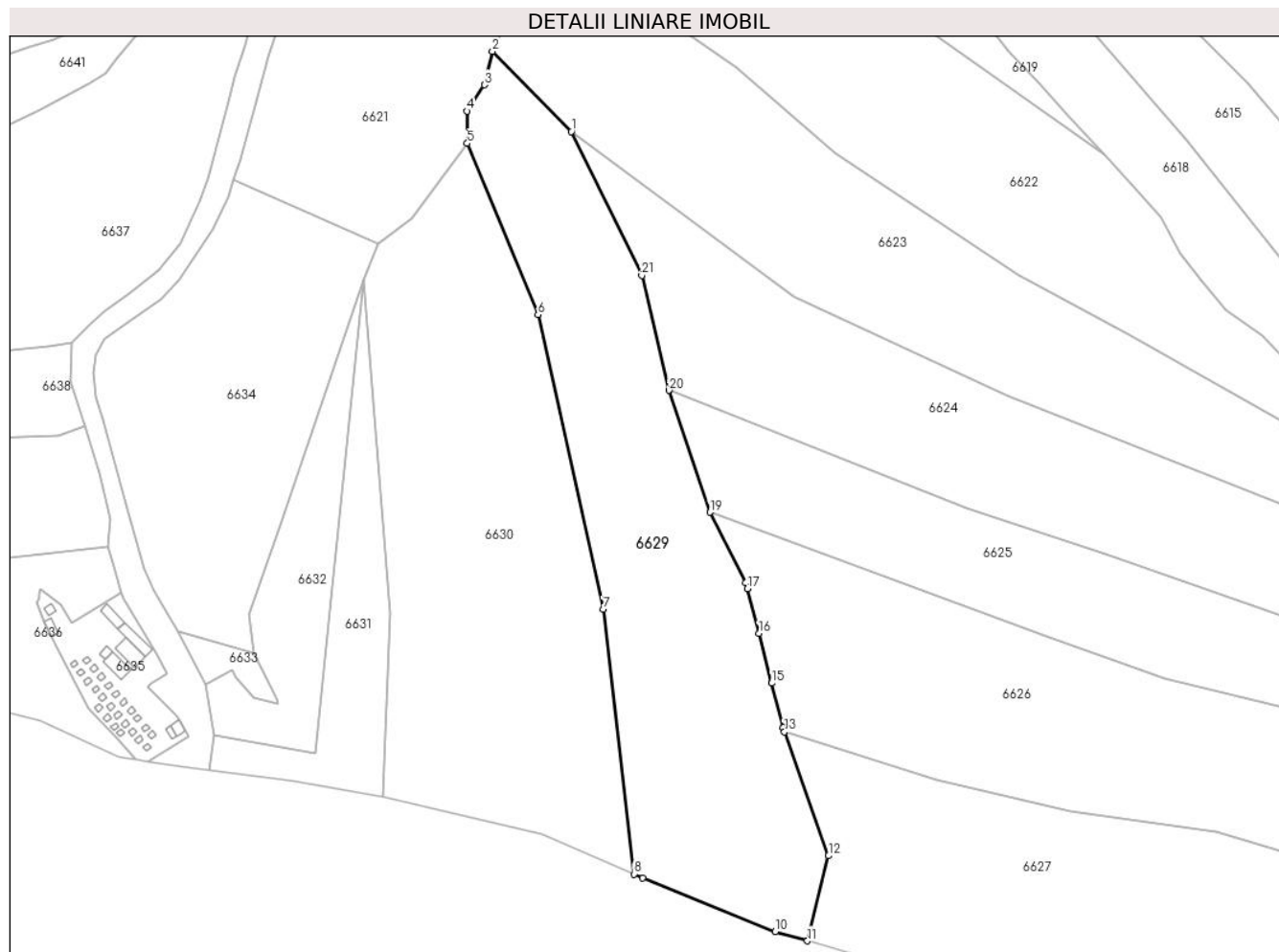
Inscrieri privind dezmembramintele dreptului de proprietate, drepturi reale de garanție și sarcini	Referințe
NU SUNT	

Anexa Nr. 1 La Partea I

Teren

Nr cadastral	Suprafața (mp)*	Observații / Referințe
51647	46.000	

* Suprafața este determinată în planul de proiecție Stereo 70.



Date referitoare la teren

Crt	Categorie folosință	Intravilan	Suprafața (mp)	Tarla	Parcelă	Nr. topo	Observații / Referințe
1	padure	NU	46.000	U.P.II Mihaieti	u.a.69%	-	PV 1069/21.09.2012

Lungime Segmente

1) Valorile lungimilor segmentelor sunt obținute din proiecție în plan.

Punct început	X / Y	Punct sfârșit	X / Y	Lungime segment (** (m)
1	577.204,362 630.945,334	2	577.154,233 630.996,199	71.415
3	577.149,08 630.974,976	4	577.138,028 630.958,307	20.0
5	577.138,292 630.937,861	6	577.183,209 630.829,253	117.53
7	577.224,527 630.642,493	8	577.244,017 630.474,697	168.924
9	577.249,571 630.472,26	10	577.333,657 630.438,272	90.695

Punct început	X / Y	Punct sfârșit	X / Y	Lungime segment (** (m)
2	577.154,233 630.996,199	3	577.149,08 630.974,976	21.84
4	577.138,028 630.958,307	5	577.138,292 630.937,861	20.448
6	577.183,209 630.829,253	7	577.224,527 630.642,493	191.276
8	577.244,017 630.474,697	9	577.249,571 630.472,26	6.065
10	577.333,657 630.438,272	11	577.354,075 630.432,413	21.242

Punct început	X / Y	Punct sfârșit	X / Y	Lungime segment (** (m)
11	577.354,075 630.432,413	12	577.367,395 630.486,326	55.534
13	577.339,411 630.564,833	14	577.338,628 630.567,486	2.766
15	577.331,368 630.595,783	16	577.323,307 630.627,204	32.439
17	577.316,042 630.655,522	18	577.315,048 630.659,397	4.0
19	577.292,181 630.704,074	20	577.266,104 630.781,297	81.507
21	577.249,023 630.854,117	1	577.204,362 630.945,334	101.564

Punct început	X / Y	Punct sfârșit	X / Y	Lungime segment (** (m)
12	577.367,395 630.486,326	13	577.339,411 630.564,833	83.345
14	577.338,628 630.567,486	15	577.331,368 630.595,783	29.213
16	577.323,307 630.627,204	17	577.316,042 630.655,522	29.235
18	577.315,048 630.659,397	19	577.292,181 630.704,074	50.189
20	577.266,104 630.781,297	21	577.249,023 630.854,117	74.796

** Lungimile segmentelor sunt determinate în planul de proiecție Stereo 70 și sunt rotunjite la 1 milimetru.

*** Distanța dintre puncte este formată din segmente cumulate ce sunt mai mici decât valoarea 1 milimetru.

**DATE DESPRE IMOBILUL NR. 6630**

Oficiul de Cadastru și Publicitate Imobiliară NEAMT
Biroul de Cadastru și Publicitate Imobiliară Targu-Neamt

A. Partea I. Descrierea imobilului

TEREN Extravilan

Adresa: Jud. Neamt, O.S.Pipirig,U.P.II Mihaieti,u.a.69%

Nr. Crt	Nr cadastral Nr. topografic	Suprafața* (mp)	Observații / Referințe
A1	51646	50.000	Sector cadastral:240 Teren neimprejmuit;

B. Partea II. Proprietari și acte

Inscrieri privitoare la dreptul de proprietate și alte drepturi reale		Referințe
7356 / 12/03/2019		
Act Administrativ nr. Titlu Proprietate nr. 20086, din 08/01/2019 emis de CJPSDPAT NEAMT;		
B1	Intabulare, drept de PROPRIETATE, dobandit prin Reconstituire, cota actuala 1/1, cota initiala 1/1 1) COJOCARIU MARIA 2) FURTUNĂ IOAN	A1

C. Partea III. SARCINI .

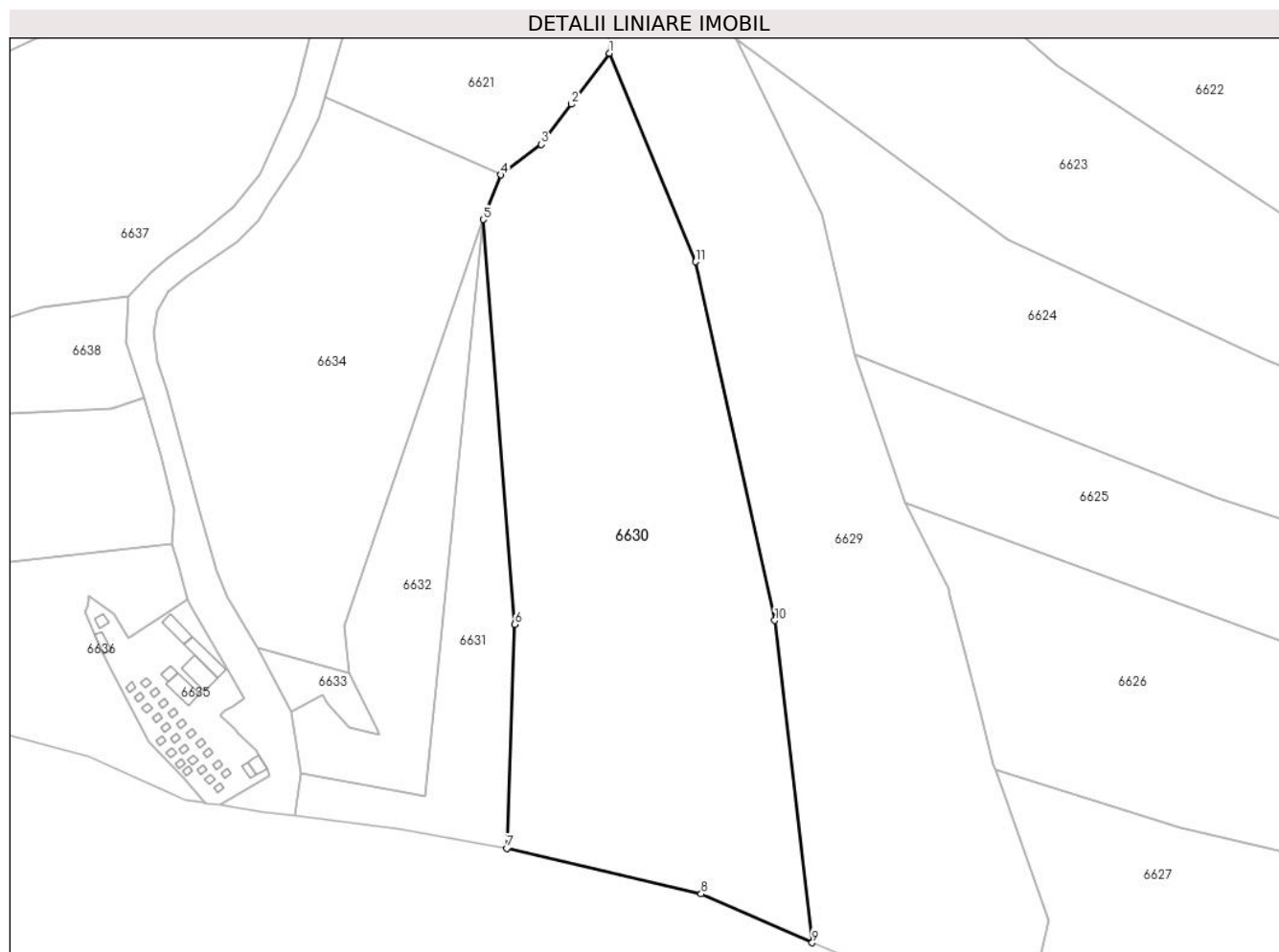
Inscrieri privind dezmembramintele dreptului de proprietate, drepturi reale de garanție și sarcini	Referințe
NU SUNT	

Anexa Nr. 1 La Partea I

Teren

Nr cadastral	Suprafața (mp)*	Observații / Referințe
51646	50.000	

* Suprafața este determinată în planul de proiecție Stereo 70.



Date referitoare la teren

Crt	Categorie folosință	Intravilan	Suprafața (mp)	Tarla	Parcelă	Nr. topo	Observații / Referințe
1	padure	NU	50.000	UP II MIHAIETI	ua 69%	-	PV 1068/21.09.2012

Lungime Segmente

1) Valorile lungimilor segmentelor sunt obținute din proiecție în plan.

Punct început	X / Y	Punct sfârșit	X / Y	Lungime segment (** (m)
1	577.138,292 630.937,861	2	577.118,607 630.911,258	33.094
2	577.118,607 630.911,258	3	577.102,913 630.890,397	26.105
3	577.102,913 630.890,397	4	577.081,702 630.874,551	26.476
4	577.081,702 630.874,551	5	577.072,571 630.851,284	24.995
5	577.072,571 630.851,284	6	577.089,109 630.640,38	211.551

Punct început	X / Y	Punct sfârșit	X / Y	Lungime segment (** (m)
6	577.089,109 630.640,38	7	577.084,786 630.523,785	116.675
7	577.084,786 630.523,785	8	577.186,139 630.500,085	104.087
8	577.186,139 630.500,085	9	577.244,017 630.474,697	63.201
9	577.244,017 630.474,697	10	577.224,527 630.642,493	168.924
10	577.224,527 630.642,493	11	577.183,209 630.829,253	191.276
11	577.183,209 630.829,253	1	577.138,292 630.937,861	117.53

** Lungimile segmentelor sunt determinate în planul de proiecție Stereo 70 și sunt rotunjite la 1 milimetru.

*** Distanța dintre puncte este formată din segmente cumulate ce sunt mai mici decât valoarea 1 milimetru.

**DATE DESPRE IMOBILUL NR. 6631**

Oficiul de Cadastru și Publicitate Imobiliară NEAMT
Biroul de Cadastru și Publicitate Imobiliară Targu-Neamt

A. Partea I. Descrierea imobilului

TEREN Necunoscut

Nr. CF vechi:355
Nr. cadastral vechi:483

Adresa: Loc. Pluton, Jud. Neamt, si extravilan UAT Pipirig

Nr. Crt	Nr cadastral Nr. topografic	Suprafața* (mp)	Observații / Referințe
A1	50422	10.000	Sector cadastral:240 Teren neimprejmuit;

B. Partea II. Proprietari și acte

Inscrieri privitoare la dreptul de proprietate și alte drepturi reale		Referințe
2574 / 29/03/2007		
Contract De Vanzare-Cumparare nr. 659, din 28/03/2007 emis de BNP Teodorescu Haralambie;		
B1	Intabulare, drept de PROPRIETATE, dobandit prin Conventie, cota actuala 1/1, cota initiala 1/1 1) STANOIU LACRAMIOARA, - soti <i>OBSERVATII: (provenita din conversia CF 355)</i>	A1
14505 / 08/12/2011		
Hotarare Judecatoreasca nr. 487, din 19/01/2010 emis de JUDECATORIA SECTOR 1 BUCURESTI;		
B2	Intabulare, drept de PROPRIETATE, dobandit prin Iesire Din Indiviziune, cota actuala 1/1, cota initiala 1/1 1) STANOIU LACRAMIOARA, - necasatorita	A1
6958 / 01/04/2020		
Act Administrativ nr. Referat nr. 221, din 01/04/2020 emis de BCPI TARGU NEAMT;		
B3	Se notează respingerea cererii formulate de către BCPI TĂRGU NEAMȚ având ca obiect îndreptare eroare materială	A1
6970 / 01/04/2020		
Act Administrativ nr. Referat nr. 221, din 01/04/2020 emis de BCPI TG. NEAMT;		
B4	Se îndreaptă eroarea materială din Partea I a prezentei cărți funciare, strecurată cu prilejul conversiei acesteia în format electronic în sensul că s-a înregistrat greșit NCP 482 în loc de 483, fapt care a produs și încărcarea eronată a geometriei imobilului cu 482 în loc de 483, precum și menționarea eronată a unei singure parcele având categoria de folosință pădure în suprafața de 10.000 mp în loc de parcela 1 - pădure de 1400 mp, parcela 2 - pădure de 8600 mp, conform documentației cadastrale inițiale	A1

C. Partea III. SARCINI .

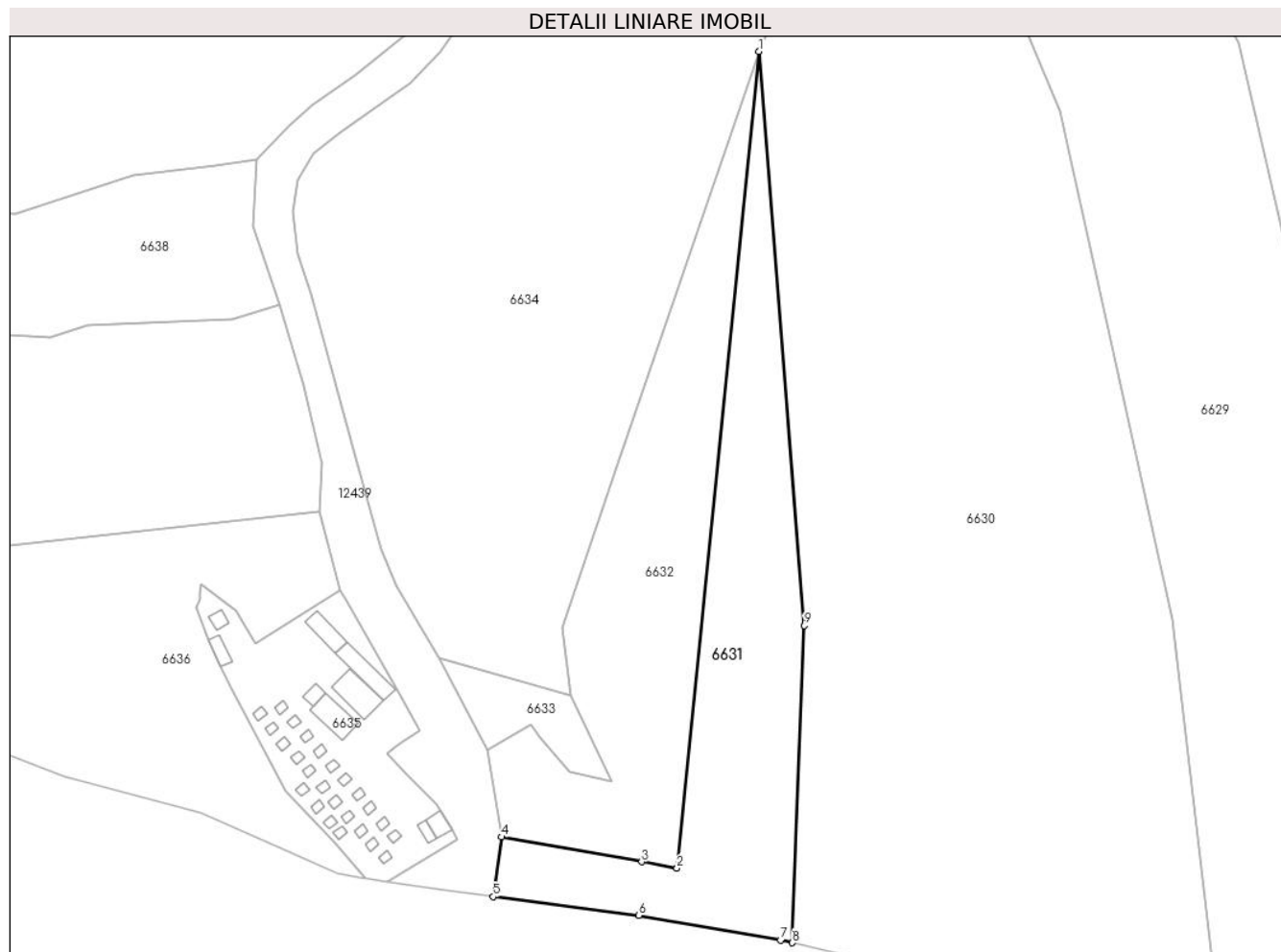
Inscrieri privind dezmembramintele dreptului de proprietate, drepturi reale de garanție și sarcini	Referințe
NU SUNT	

Anexa Nr. 1 La Partea I

Teren

Nr cadastral	Suprafața (mp)*	Observații / Referințe
50422	10.000	

* Suprafața este determinată în planul de proiecție Stereo 70.



Date referitoare la teren

Crt	Categorie folosință	Intra vilan	Suprafața (mp)	Tarla	Parcelă	Nr. topo	Observații / Referințe
1	pasune	DA	1.206	-	-	-	
2	padure	NU	8.794	-	-	-	

Lungime Segmente

1) Valorile lungimilor segmentelor sunt obținute din proiecție în plan.

Punct început	X / Y	Punct sfârșit	X / Y	Lungime segment (** (m))
1	577.072,571 630.851,284	2	577.042,328 630.551,181	301.623
2	577.042,328 630.551,181	3	577.029,279 630.553,503	13.254
3	577.029,279 630.553,503	4	576.977,818 630.562,66	52.269
4	576.977,818 630.562,66	5	576.974,723 630.540,709	22.168

Punct început	X / Y	Punct sfârșit	X / Y	Lungime segment (** (m)
5	576.974,723 630.540,709	6	577.028,271 630.533,791	53.993
6	577.028,271 630.533,791	7	577.080,485 630.524,791	52.984
7	577.080,485 630.524,791	8	577.084,786 630.523,785	4.417
8	577.084,786 630.523,785	9	577.089,109 630.640,38	116.675
9	577.089,109 630.640,38	1	577.072,571 630.851,284	211.551

** Lungimile segmentelor sunt determinate în planul de proiecție Stereo 70 și sunt rotunjite la 1 milimetru.

*** Distanța dintre puncte este formată din segmente cumulate ce sunt mai mici decât valoarea 1 milimetru.



DATE DESPRE IMOBILUL NR. 6632

Oficiul de Cadastru și Publicitate Imobiliară NEAMT
Biroul de Cadastru și Publicitate Imobiliară Targu-Neamt

A. Partea I. Descrierea imobilului

TEREN Necunoscut

Nr. CF vechi:348
Nr. cadastral vechi:482

Adresa: Loc. Pluton, Jud. Neamt, si extravilan UAT Pipirig

Nr. Crt	Nr cadastral Nr. topografic	Suprafața* (mp)	Observații / Referințe
A1	50888	10.000	Sector cadastral:240 Teren neimprejmuit;

B. Partea II. Proprietari și acte

Inscrieri privitoare la dreptul de proprietate și alte drepturi reale	Referințe
2157 / 19/03/2007	
Act De Dezmembrare Parcelare nr. 582, din 19/03/2007 emis de BNP Teodorescu Haralambie;	
B1	A1
Intabulare, drept de PROPRIETATE, dobandit prin Conventie, cota actuala 1/1, cota initiala 1/1	
1) APETREI VASILE 2) CREANGĂ MARICICA 3) STANOAIA MARIA 4) GABOR ANA 5) APETREI IOAN	
<i>OBSERVATII: (provenita din conversia CF 348) Imobil dobandit initial cu titlu de lege conform titlului de proprietate nr. 46/187/19.07.2006 emis de CJPSDPAT Neamt si intabulat in baza incheierii nr. 1378/22.02.2007</i>	
6959 / 01/04/2020	
Act Administrativ nr. Referat nr. 222/RC, din 01/04/2020 emis de BCPI TARGU NEAMT;	
B2	A1
- Se notează respingererea cererii formulate de către BCPI TÂRGU NEAMT având ca obiect îndreptare eroare materială	
6973 / 01/04/2020	
Act Administrativ nr. Referat nr. 222/RC, din 01/04/2020 emis de BCPI TG. NEAMT;	
B3	A1
Se îndreaptă eroarea materială din Partea I a prezentei cărți funciare, strecurată cu prilejul conversiei acesteia în format electronic, în sensul că s-a menționat greșit NCP 982 în loc de 482, fapt care a produs și încărcarea eronată a geometriei imobilului cu 483 în loc de 482, precum și înscrierea eronată a unei singure parcele având categoria de folosință pădure în suprafața de 10.000 mp în loc de parcela 1 - pădure de 1600 mp, parcela 2 - pădure de 8400 mp, conform documentației cadastrale inițiale	

C. Partea III. SARCINI .

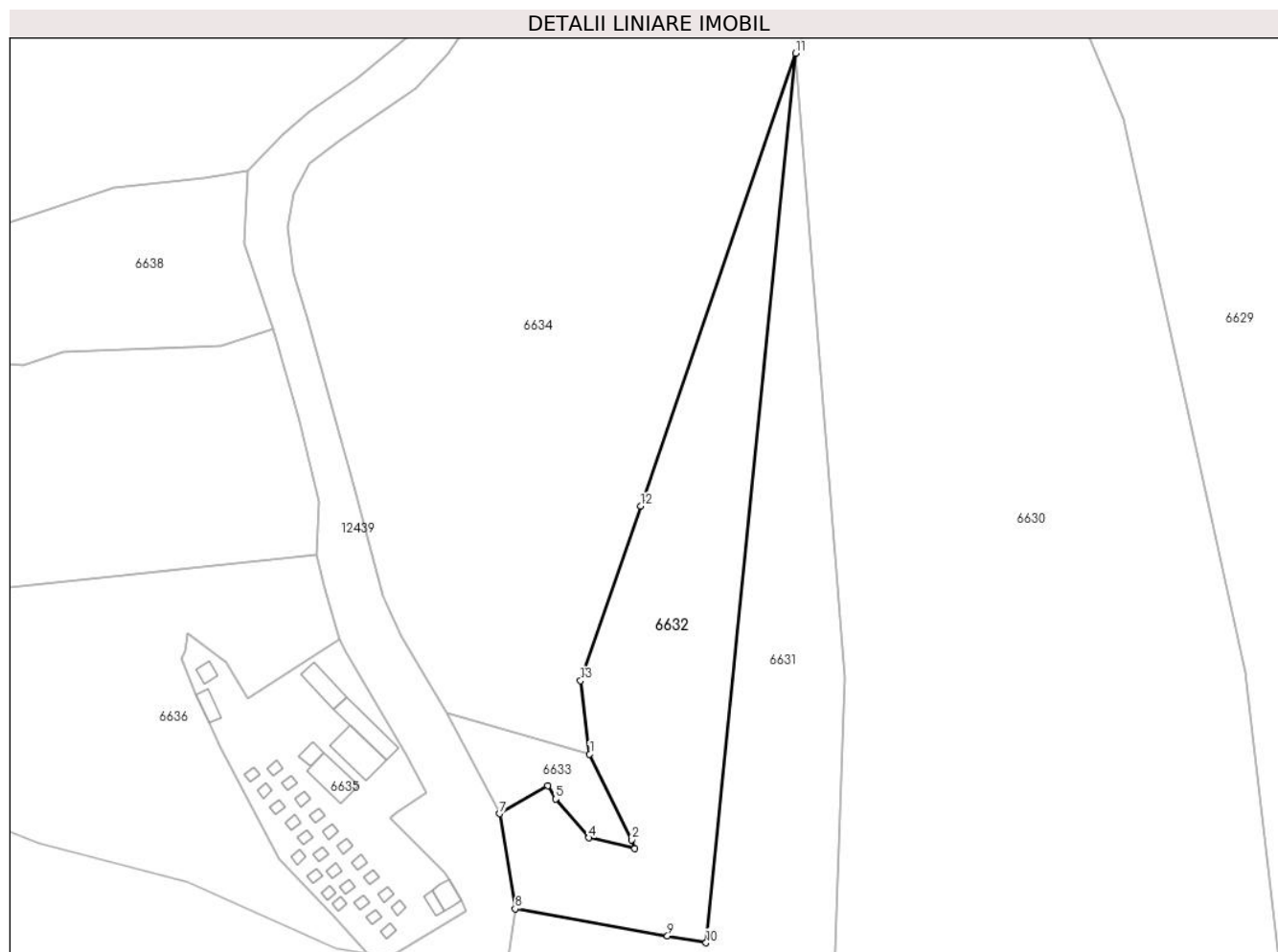
Inscrieri privind dezmembramintele dreptului de proprietate, drepturi reale de garanție și sarcini	Referințe
NU SUNT	

Anexa Nr. 1 La Partea I

Teren

Nr cadastral	Suprafața (mp)*	Observații / Referințe
50888	10.000	

* Suprafața este determinată în planul de proiecție Stereo 70.



Date referitoare la teren

Crt	Categorie folosință	Intravilan	Suprafața (mp)	Tarla	Parcelă	Nr. topo	Observații / Referințe
1	pasune	DA	1.600	-	-	-	
2	padure	NU	8.400	-	-	-	

Lungime Segmente

1) Valorile lungimilor segmentelor sunt obținute din proiecție în plan.

Punct început	X / Y	Punct sfârșit	X / Y	Lungime segment (** (m)
1	577.003,032 630.614,81	2	577.017,151 630.585,936	32.141
2	577.017,151 630.585,936	3	577.018,272 630.582,941	3.198
3	577.018,272 630.582,941	4	577.002,733 630.586,564	15.956
4	577.002,733 630.586,564	5	576.991,506 630.599,666	17.254

Punct început	X / Y	Punct sfârşit	X / Y	Lungime segment (** (m)
5	576.991,506 630.599,666	6	576.988,807 630.604,111	5.2
6	576.988,807 630.604,111	7	576.972,588 630.594,711	18.746
7	576.972,588 630.594,711	8	576.977,818 630.562,66	32.475
8	576.977,818 630.562,66	9	577.029,279 630.553,503	52.269
9	577.029,279 630.553,503	10	577.042,328 630.551,181	13.254
10	577.042,328 630.551,181	11	577.072,571 630.851,284	301.623
11	577.072,571 630.851,284	12	577.020,158 630.698,493	161.531
12	577.020,158 630.698,493	13	576.999,95 630.639,583	62.28
13	576.999,95 630.639,583	1	577.003,032 630.614,81	24.964

** Lungimile segmentelor sunt determinate în planul de proiecție Stereo 70 și sunt rotunjite la 1 milimetru.

*** Distanța dintre puncte este formată din segmente cumulate ce sunt mai mici decât valoarea 1 milimetru.

**DATE DESPRE IMOBILUL NR. 6633**

Oficiul de Cadastru și Publicitate Imobiliară NEAMT
Biroul de Cadastru și Publicitate Imobiliară Targu-Neamt

A. Partea I. Descrierea imobilului

TEREN Intravilan

Adresa: Loc. Pluton, Jud. Neamt, O.S.Pipirig,U.P.II Mihaieti,u.a.70D%

Nr. Crt	Nr cadastral Nr. topografic	Suprafața* (mp)	Observații / Referințe
A1	51655	1.146	Sector cadastral:240 Teren neimprijmit;

B. Partea II. Proprietari și acte

Inscrieri privitoare la dreptul de proprietate și alte drepturi reale		Referințe
18721 / 18/07/2019		
Act Administrativ nr. Titlu Proprietate nr. 19430, din 26/01/2018 emis de CJSPDPAT NEAMT;		
B1	Intabulare, drept de PROPRIETATE, dobandit prin Reconstituire, cota actuala 1/1, cota initiala 1/1 1) COJOCARU VASILE, - Decedat	A1
12873 / 04/06/2021		
Hotarare Judecatoreasca nr. SENTINȚA CIVILĂ NR. 335 + ÎNCHEIERE DIN 16.03.2021, din 22/03/2021 emis de JUDECATORIA TARGU NEAMT;		
B2	Se notează Sentința Civilă nr. 335 / 22.03.2021 pronunțată în Dosar nr. 202/ 321 / 2020 de către Judecătoria Targu Neamț având ca obiect succesiune , partaj succesoral, la solicitarea reclamantilor COJOCARU GHEORGHE, COJOCARU EUGENIA în contradictoriu cu pârâții GRIGORAȘ TATIANA, COJOCARU FLORIN	A1
13360 / 14/06/2021		
Act Administrativ nr. REFERAT NR. 309/RC, din 14/06/2021 emis de BCPI TARGU NEAMT;		
B3	Se îndreaptă eroarea materială din cuprinsul prezentei cărți funciare și al Încheierii nr. 18721 / 17.07.2019, în sensul că s-a intabulat eronat dreptul de proprietate în favoarea numitului COJOCARU DUMITRU, în loc de, drept de proprietate în favoarea numitului COJOCARU VASILE - decedat, conform Titlului de proprietate nr. 19430 / 26.01.2018 - CJSDPAT Neamț depus în justificare în dosar	A1

C. Partea III. SARCINI .

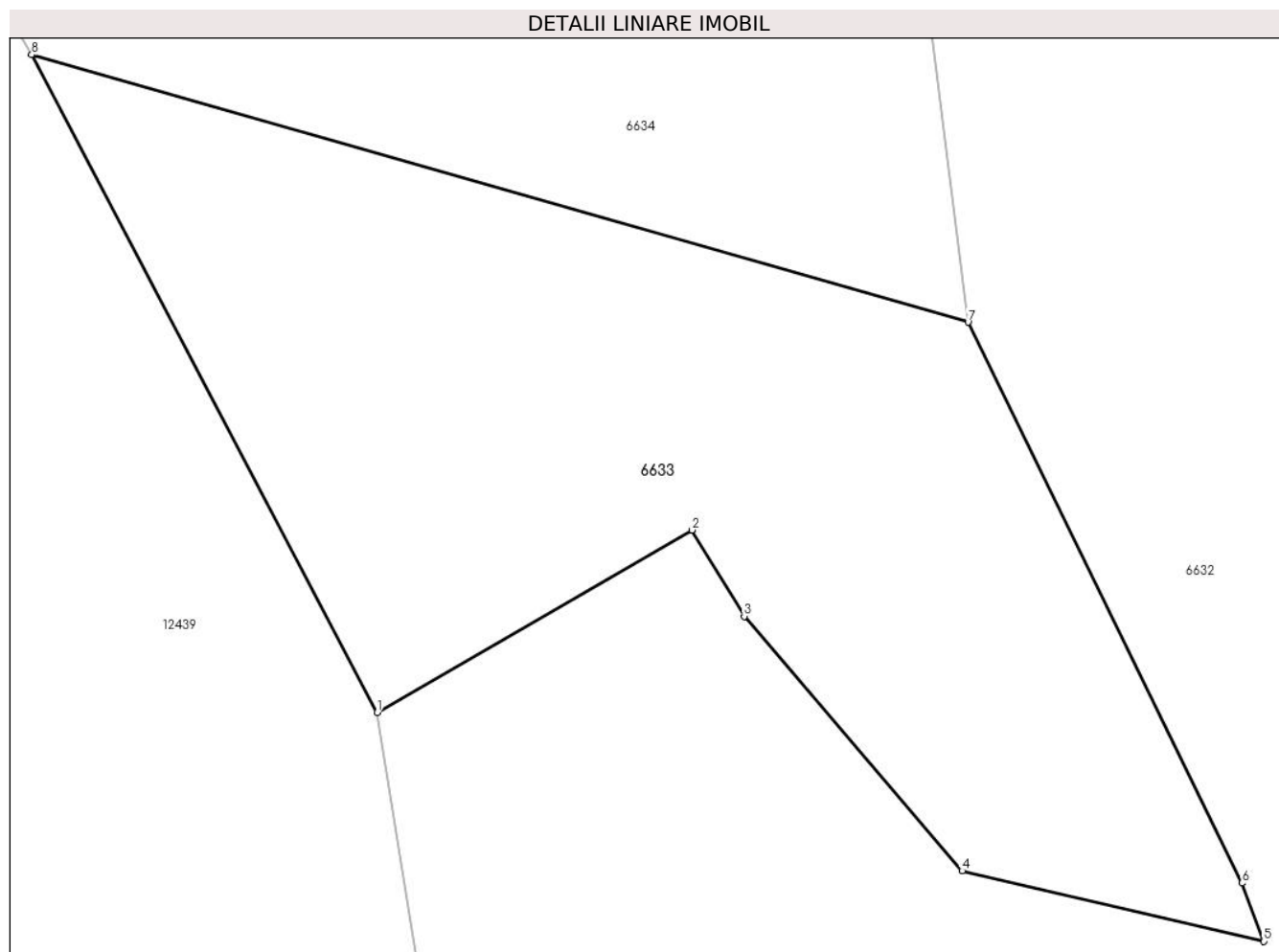
Inscrieri privind dezmembramintele dreptului de proprietate, drepturi reale de garanție și sarcini	Referințe
NU SUNT	

Anexa Nr. 1 La Partea I

Teren

Nr cadastral	Suprafața (mp)*	Observații / Referințe
51655	1.146	

* Suprafața este determinată în planul de proiecție Stereo 70.



Date referitoare la teren

Crt	Categorie folosință	Intravilan	Suprafața (mp)	Tarla	Parcelă	Nr. topo	Observații / Referințe
1	padure	DA	646	-	-	-	PV 1138/09.07.2013
2	pasune	DA	500	-	-	-	PV 1138/09.07.2013

Lungime Segmente

1) Valorile lungimilor segmentelor sunt obținute din proiecție în plan.

Punct început	X / Y	Punct sfârșit	X / Y	Lungime segment (** (m))
1	576.972,588 630.594,711	2	576.988,807 630.604,111	18.746
2	576.988,807 630.604,111	3	576.991,506 630.599,666	5.2
3	576.991,506 630.599,666	4	577.002,733 630.586,564	17.254
4	577.002,733 630.586,564	5	577.018,272 630.582,941	15.956

Punct început	X / Y	Punct sfârșit	X / Y	Lungime segment (** (m)
5	577.018,272 630.582,941	6	577.017,151 630.585,936	3.198
6	577.017,151 630.585,936	7	577.003,032 630.614,81	32.141
7	577.003,032 630.614,81	8	576.954,79 630.628,582	50.169
8	576.954,79 630.628,582	1	576.972,588 630.594,711	38.262

** Lungimile segmentelor sunt determinate în planul de proiecție Stereo 70 și sunt rotunjite la 1 milimetru.

*** Distanța dintre puncte este formată din segmente cumulate ce sunt mai mici decât valoarea 1 milimetru.

**DATE DESPRE IMOBILUL NR. 6634**

Oficiul de Cadastru și Publicitate Imobiliară NEAMT
Biroul de Cadastru și Publicitate Imobiliară Targu-Neamt

A. Partea I. Descrierea imobilului

TEREN Extravilan

Adresa: Jud. Neamt, O.S.Pipirig,U.P.II Mihaieti,u.a.70D%

Nr. Crt	Nr cadastral Nr. topografic	Suprafața* (mp)	Observații / Referințe
A1	51656	30.000	Sector cadastral:240 Teren neimpregmuit;

B. Partea II. Proprietari și acte

Inscrieri privitoare la dreptul de proprietate și alte drepturi reale		Referințe
32606 / 15/10/2015		
Act Administrativ nr. Titlu de proprietate nr.16165, din 02/02/2015 emis de CJPSDPAT NEAMT (tabel parcelar tarla O.S. Pipirig – UP II Mihaieti – u.a 69, 70 ; plan parcelar tarla O.S. Pipirig – UP II Mihaieti – u.a.69, 70;);		
B1	Intabulare, drept de PROPRIETATE, dobandit prin Lege, cota actuala 2/3, cota initiala 1/1 1) DOLHESCU GHEORGHE 2) CREANGĂ ELISABETA	A1
18479 / 03/07/2018		
Act Notarial nr. 27 - certificat de mostenitor, din 26/06/2018 emis de NP CREANGĂ Oana Mihaela;		
B2	Intabulare, drept de PROPRIETATE, cu titlu de drept de mostenire dupa defunctul Dolhescu Ioan, dobandit prin Succesiune, cota actuala 1/6, cota initiala 1/6 1) SCUTARIU DANIELA	A1
B3	Intabulare, drept de PROPRIETATE, cu titlu de drept de mostenire dupa defunctul Dolhescu Ioan, dobandit prin Succesiune, cota actuala 1/6, cota initiala 1/6 1) ACHIȚEI ECATERINA-VERONICA	A1

C. Partea III. SARCINI .

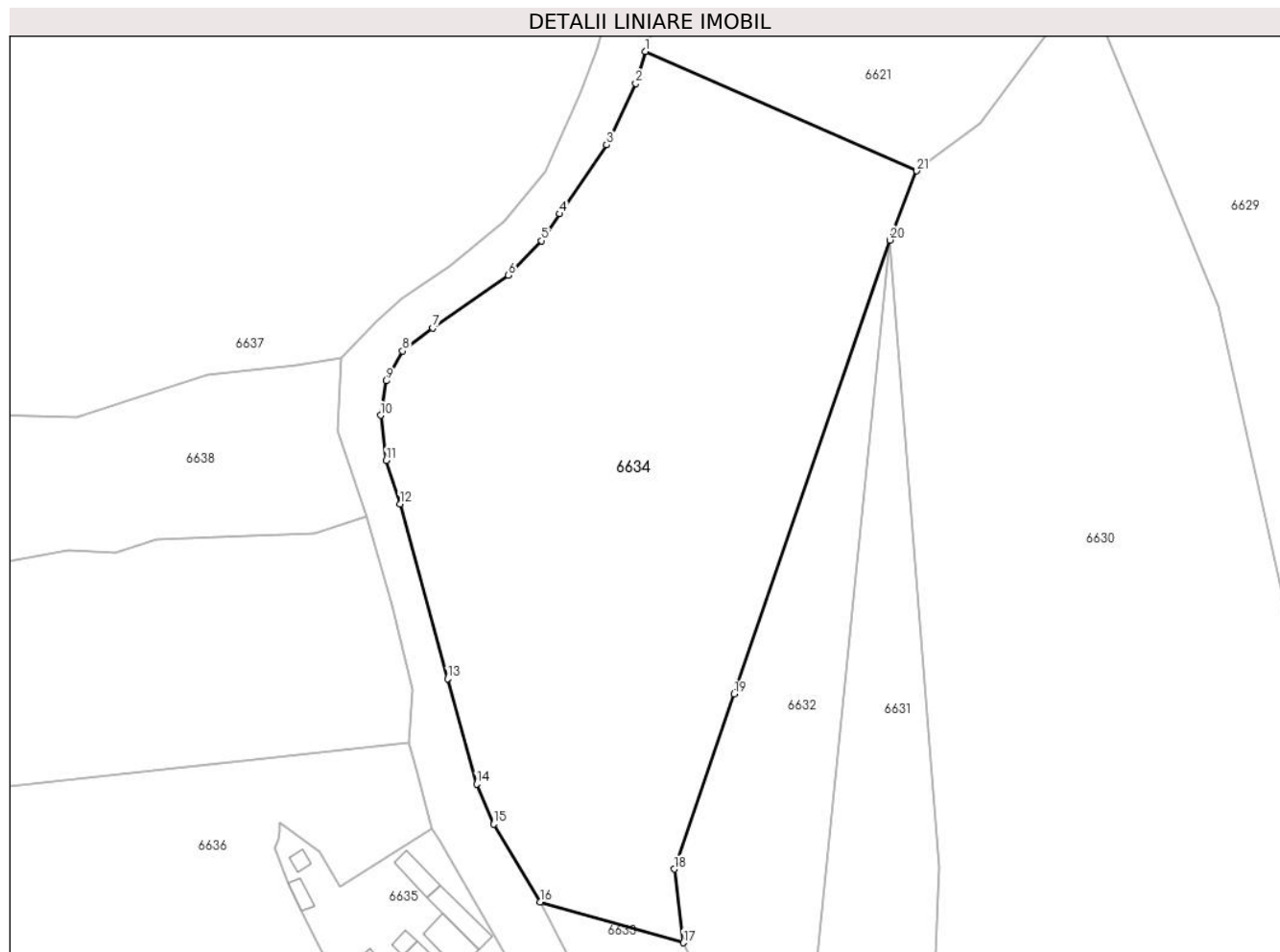
Inscrieri privind dezmembramintele dreptului de proprietate, drepturi reale de garanție și sarcini	Referințe
NU SUNT	

Anexa Nr. 1 La Partea I

Teren

Nr cadastral	Suprafața (mp)*	Observații / Referințe
51656	30.000	

* Suprafața este determinată în planul de proiecție Stereo 70.



Date referitoare la teren

Crt	Categorie folosință	Intravilan	Suprafața (mp)	Tarla	Parcelă	Nr. topo	Observații / Referințe
1	padure	NU	30.000	UP II Mihaieti	u.a 69, 70	-	PV 1126/21.09.2012

Lungime Segmente

1) Valorile lungimilor segmentelor sunt obținute din proiecție în plan.

Punct început	X / Y	Punct sfârșit	X / Y	Lungime segment (** (m)
1	576.990,25 630.914,752	2	576.986,99 630.904,011	11.225
3	576.977,19 630.883,304	4	576.961,392 630.860,106	28.066
5	576.955,305 630.851,051	6	576.944,092 630.839,416	16.159
7	576.918,706 630.821,655	8	576.908,449 630.813,969	12.817
9	576.903,015 630.803,873	10	576.901,021 630.792,309	11.735

Punct început	X / Y	Punct sfârșit	X / Y	Lungime segment (** (m)
2	576.986,99 630.904,011	3	576.977,19 630.883,304	22.909
4	576.961,392 630.860,106	5	576.955,305 630.851,051	10.911
6	576.944,092 630.839,416	7	576.918,706 630.821,655	30.982
8	576.908,449 630.813,969	9	576.903,015 630.803,873	11.465
10	576.901,021 630.792,309	11	576.902,953 630.777,068	15.363

Punct început	X / Y	Punct sfârșit	X / Y	Lungime segment (** (m))
11	576.902,953 630.777,068	12	576.907,533 630.762,414	15.353
13	576.923,633 630.703,696	14	576.933,386 630.668,286	36.729
15	576.939,212 630.654,729	16	576.954,79 630.628,582	30.436
17	577.003,032 630.614,81	18	576.999,95 630.639,583	24.964
19	577.020,158 630.698,493	20	577.072,571 630.851,284	161.531
21	577.081,702 630.874,551	1	576.990,25 630.914,752	99.898

Punct început	X / Y	Punct sfârșit	X / Y	Lungime segment (** (m))
12	576.907,533 630.762,414	13	576.923,633 630.703,696	60.885
14	576.933,386 630.668,286	15	576.939,212 630.654,729	14.756
16	576.954,79 630.628,582	17	577.003,032 630.614,81	50.169
18	576.999,95 630.639,583	19	577.020,158 630.698,493	62.28
20	577.072,571 630.851,284	21	577.081,702 630.874,551	24.995

** Lungimile segmentelor sunt determinate în planul de proiecție Stereo 70 și sunt rotunjite la 1 milimetru.

*** Distanța dintre puncte este formată din segmente cumulate ce sunt mai mici decât valoarea 1 milimetru.

**DATE DESPRE IMOBILUL NR. 6930**

Oficiul de Cadastru și Publicitate Imobiliară NEAMT
Biroul de Cadastru și Publicitate Imobiliară Targu-Neamt

A. Partea I. Descrierea imobilului

TEREN Extravilan

Adresa: Jud. Neamt, O.S.Pipirig,U.P.II Mihaieti,u.a.70A%

Nr. Crt	Nr cadastral Nr. topografic	Suprafața* (mp)	Observații / Referințe
A1	51679	6.793	Sector cadastral:240 Teren neimprejmuit;

B. Partea II. Proprietari și acte

Inscrieri privitoare la dreptul de proprietate și alte drepturi reale		Referințe
20456 / 11/09/2017		
Act Notarial nr. 1775 - contract de donatie, din 08/09/2017 emis de NP Andronache Laura;		
B2	Intabulare, drept de PROPRIETATE, cu titlu de donatie, dobandit prin Conventie, cota actuala 1/1, cota initiala 1/1 1) SAVIN I PETRONIA, - bun propriu	A1

C. Partea III. SARCINI .

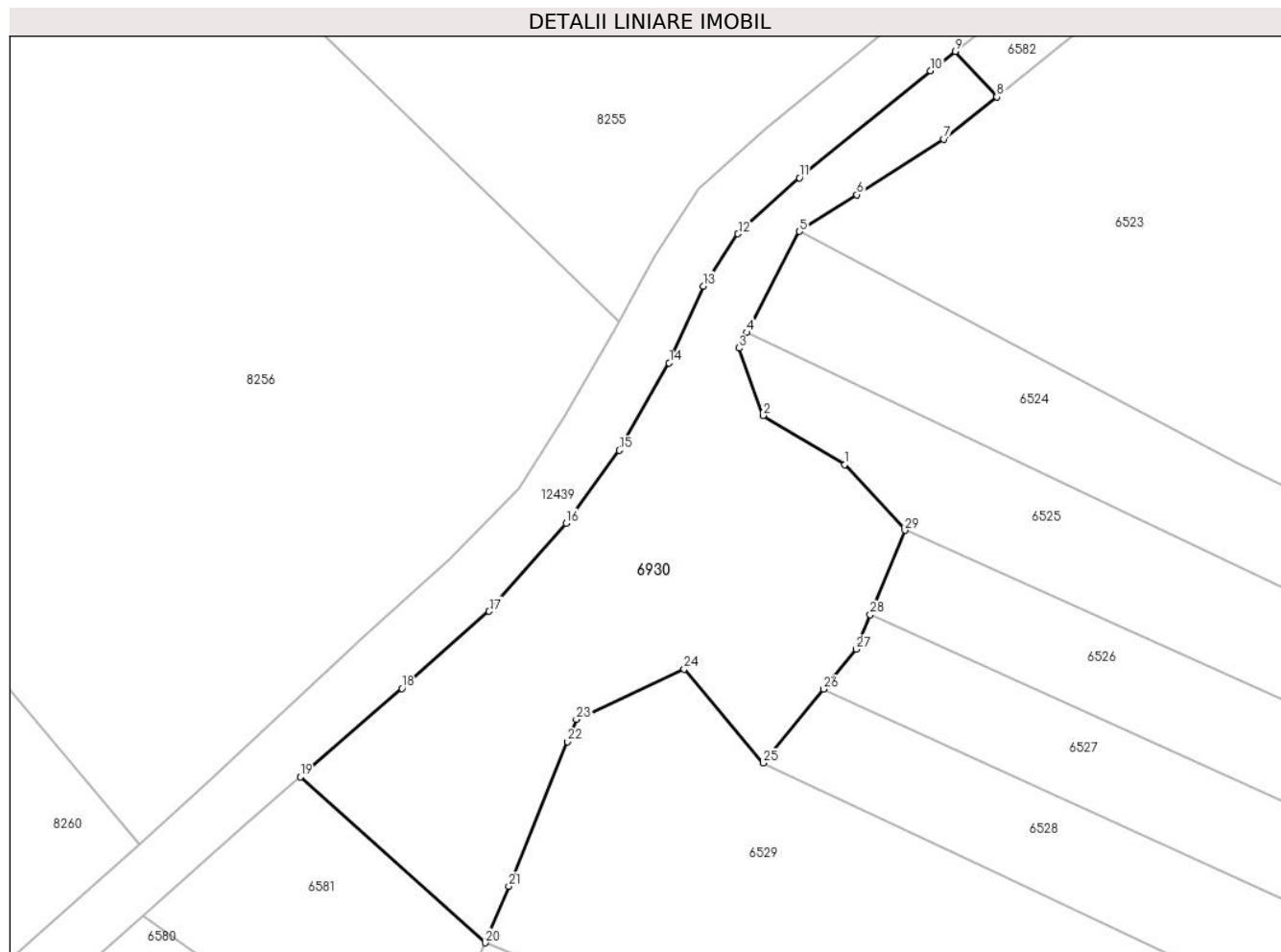
Inscrieri privind dezmembramintele dreptului de proprietate, drepturi reale de garanție și sarcini	Referințe
NU SUNT	

Anexa Nr. 1 La Partea I

Teren

Nr cadastral	Suprafața (mp)*	Observații / Referințe
51679	6.793	

* Suprafața este determinată în planul de proiecție Stereo 70.



Date referitoare la teren

Crt	Categorie folosință	Intravilan	Suprafața (mp)	Tarla	Parcelă	Nr. topo	Observații / Referințe
1	padure	NU	6.793	-	-	-	PV 1076/19.02.2013

Lungime Segmente

1) Valorile lungimilor segmentelor sunt obținute din proiecție în plan.

Punct început	X / Y	Punct sfârșit	X / Y	Lungime segment (** (m)
1	578.084,253 632.590,109	2	578.067,501 632.600,162	19.537
3	578.062,489 632.613,975	4	578.064,158 632.617,185	3.618
5	578.074,935 632.637,904	6	578.086,744 632.645,428	14.002
7	578.104,62 632.656,816	8	578.115,477 632.665,464	13.88
9	578.106,911 632.674,797	10	578.101,886 632.670,819	6.409

Punct început	X / Y	Punct sfârșit	X / Y	Lungime segment (** (m)
2	578.067,501 632.600,162	3	578.062,489 632.613,975	14.694
4	578.064,158 632.617,185	5	578.074,935 632.637,904	23.354
6	578.086,744 632.645,428	7	578.104,62 632.656,816	21.195
8	578.115,477 632.665,464	9	578.106,911 632.674,797	12.668
10	578.101,886 632.670,819	11	578.074,962 632.648,885	34.728

Punct început	X / Y	Punct sfârșit	X / Y	Lungime segment (** (m)
11	578.074,962 632.648,885	12	578.062,338 632.637,407	17.062
13	578.055,197 632.626,675	14	578.048,216 632.610,91	17.242
15	578.037,98 632.593,037	16	578.027,054 632.578,066	18.534
17	578.011,266 632.560,003	18	577.993,374 632.544,217	23.86
19	577.972,545 632.526,053	20	578.010,504 632.492,069	50.949
21	578.015,306 632.503,671	22	578.027,32 632.533,289	31.962
23	578.029,165 632.537,836	24	578.051,304 632.548,136	24.418
25	578.067,47 632.528,909	26	578.079,877 632.544,053	19.577
27	578.086,609 632.552,27	28	578.089,484 632.559,294	7.59
29	578.096,58 632.576,634	1	578.084,253 632.590,109	18.263

Punct început	X / Y	Punct sfârșit	X / Y	Lungime segment (** (m)
12	578.062,338 632.637,407	13	578.055,197 632.626,675	12.891
14	578.048,216 632.610,91	15	578.037,98 632.593,037	20.597
16	578.027,054 632.578,066	17	578.011,266 632.560,003	23.99
18	577.993,374 632.544,217	19	577.972,545 632.526,053	27.637
20	578.010,504 632.492,069	21	578.015,306 632.503,671	12.556
22	578.027,32 632.533,289	23	578.029,165 632.537,836	4.907
24	578.051,304 632.548,136	25	578.067,47 632.528,909	25.12
26	578.079,877 632.544,053	27	578.086,609 632.552,27	10.623
28	578.089,484 632.559,294	29	578.096,58 632.576,634	18.736

** Lungimile segmentelor sunt determinate în planul de proiecție Stereo 70 și sunt rotunjite la 1 milimetru.

*** Distanța dintre puncte este formată din segmente cumulate ce sunt mai mici decât valoarea 1 milimetru.

**DATE DESPRE IMOBILUL NR. 6931**

Oficiul de Cadastru și Publicitate Imobiliară NEAMT
Biroul de Cadastru și Publicitate Imobiliară Targu-Neamt

A. Partea I. Descrierea imobilului

TEREN Extravilan

Adresa: Jud. Neamt

Nr. Crt	Nr cadastral Nr. topografic	Suprafața* (mp)	Observații / Referințe
A1		Din acte: 27.895.000 Masurata: 592.815	Sector cadastral:240 Teren neimprejmuit; DIFERENTA DE SUPRAFATA INSCRISA IN INVENTARUL BUNURILOR DIN DOMENIUL PUBLIC AL STATULUI SE REGASESTE IN ALTE SECTOARE CADASTRALE

B. Partea II. Proprietari și acte

Inscrieri privitoare la dreptul de proprietate și alte drepturi reale		Referințe
6931 / 13/01/2023		
Act Administrativ nr. 1705, din 21/12/2006 emis de GUVERNUL ROMANIEI;		
B1	Intabulare, drept de PROPRIETATE, dobandit prin Lege, cota actuala 1/1, cota initiala 1/1 1) STATUL ROMAN , CIF:9999999999999, -domeniul public	A1
Act Administrativ nr. 982, din 29/12/1998 emis de GUVERNUL ROMANIEI (ORDINUL 182/26.02.2018 AVIZ CTAS 895/13.12.2017 EXTRAS DIN AMENAJAMENTUL SILVIC AL UNITATILOR DE PRODUCTIE);		
B2	Intabulare, drept de ADMINISTRARE, dobandit prin Lege, cota actuala 1/1 1) RNP - ROMSILVA - PRIN DIRECTIA SILVICA NEAMT , CIF:1590120	A1

C. Partea III. SARCINI .

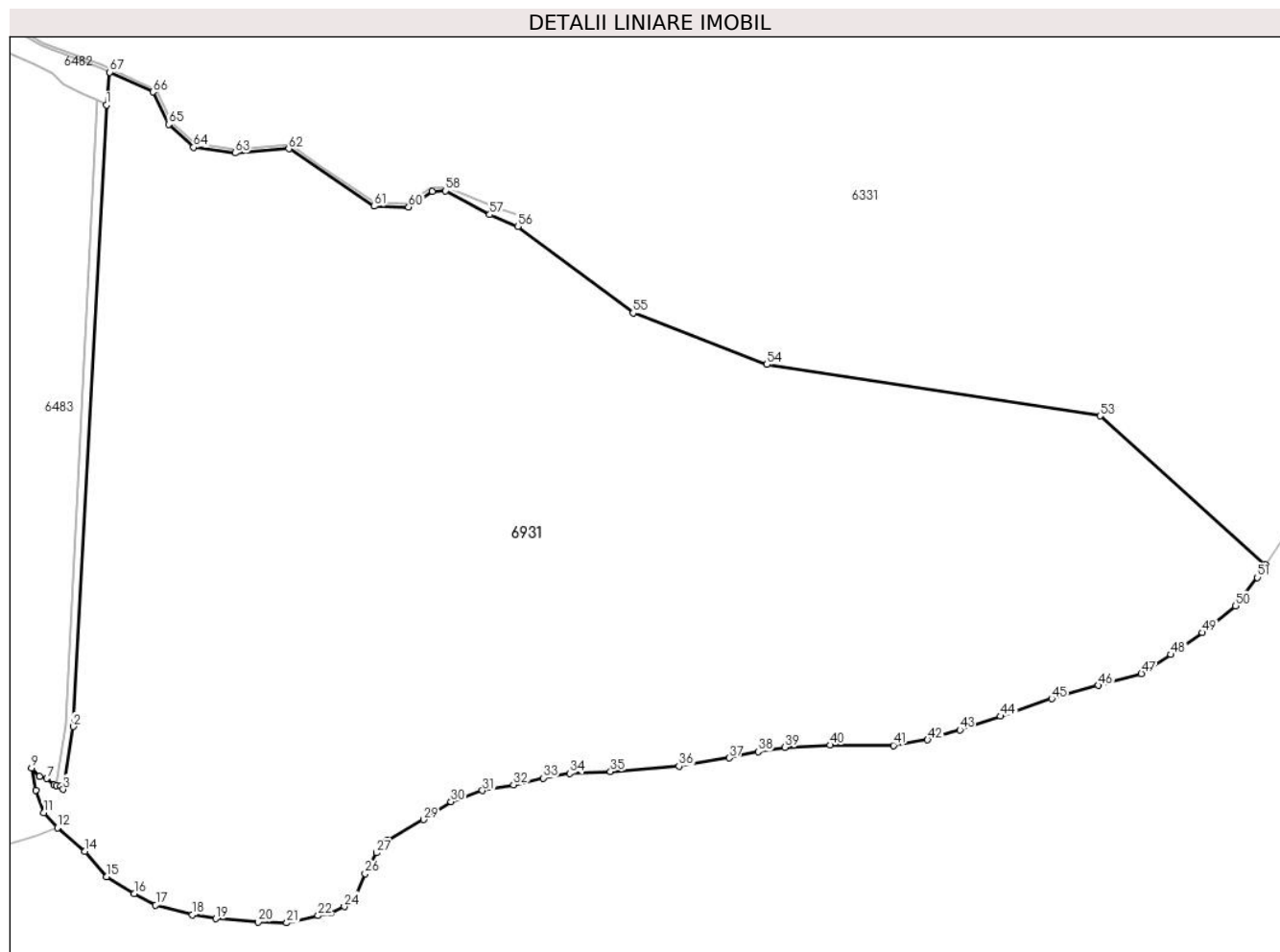
Inscrieri privind dezmembramintele dreptului de proprietate, drepturi reale de garanție și sarcini	Referințe
NU SUNT	

Anexa Nr. 1 La Partea I

Teren

Nr cadastral	Suprafața (mp)*	Observații / Referințe
	Din acte: 27.895.000 Masurata: 592.815	DIFERENTA DE SUPRAFATA INSCRISA IN INVENTARUL BUNURILOR DIN DOMENIUL PUBLIC AL STATULUI SE REGASESTE IN ALTE SECTOARE CADASTRALE

* Suprafața este determinată în planul de proiecție Stereo 70.



Date referitoare la teren

Crt	Categorie folosință	Intravilan	Suprafața (mp)	Tarla	Parcelă	Nr. topo	Observații / Referințe
1	padure	NU	592.815	UP II Mihaieti	UA 2, 33%, 32%, 34, 35	-	UP II Mihaieti - Pipirig, UA 2, PARTE DIN U.A 33%, PARTE DIN U.A 32%, 34, 35

Lungime Segmente

1) Valorile lungimilor segmentelor sunt obținute din proiecție în plan.

Punct început	X / Y	Punct sfârșit	X / Y	Lungime segment	Punct început	X / Y	Punct sfârșit	X / Y	Lungime segment	Punct început	X / Y	Punct sfârșit	X / Y	Lungime segment
1	581.012,893 628.884,975	2	580.978,62 628.245,707	640.1 86	2	580.978,62 628.245,707	3	580.968,297 628.181,108	65.41 9	3	580.968,297 628.181,108	4	580.965,988 628.184,273	3.918
4	580.965,988 628.184,273	5	580.961,419 628.185,225	4.667	5	580.961,419 628.185,225	6	580.959,167 628.185,694	2.3	6	580.959,167 628.185,694	7	580.951,517 628.192,203	10.04 4
7	580.951,517 628.192,203	8	580.943,983 628.194,576	7.899	8	580.943,983 628.194,576	9	580.935,91 628.202,915	11.60 7	9	580.935,91 628.202,915	10	580.940,371 628.180,272	23.07 8
10	580.940,371 628.180,272	11	580.948,264 628.157,286	24.30 3	11	580.948,264 628.157,286	12	580.962,373 628.141,666	21.04 9	12	580.962,373 628.141,666	13	580.963,325 628.142,031	1.02

Punct început	X / Y	Punct sfârșit	X / Y	Lungime segment	Punct început	X / Y	Punct sfârșit	X / Y	Lungime segment	Punct început	X / Y	Punct sfârșit	X / Y	Lungime segment
13	580.963,325 628.142,031	14	580.990,864 628.117,246	37.05	14	580.990,864 628.117,246	15	581.013,17 628.091,36	34.17 1	15	581.013,17 628.091,36	16	581.041,26 628.073,735	33.16 2
16	581.041,26 628.073,735	17	581.063,566 628.062,169	25.12 6	17	581.063,566 628.062,169	18	581.101,294 628.052,255	39.00 9	18	581.101,294 628.052,255	19	581.125,253 628.048,124	24.31 3
19	581.125,253 628.048,124	20	581.168,901 628.044,544	43.79 5	20	581.168,901 628.044,544	21	581.198,368 628.043,718	29.47 9	21	581.198,368 628.043,718	22	581.230,588 628.051,153	33.06 7
22	581.230,588 628.051,153	23	581.243,675 628.053,997	13.39 2	23	581.243,675 628.053,997	24	581.257,438 628.060,516	15.22 9	24	581.257,438 628.060,516	25	581.268,454 628.068,227	13.44 7
25	581.268,454 628.068,227	26	581.278,918 628.094,389	28.17 7	26	581.278,918 628.094,389	27	581.290,76 628.115,869	24.52 8	27	581.290,76 628.115,869	28	581.301,5 628.128,261	16.39 8
28	581.301,5 628.128,261	29	581.338,815 628.150,017	43.19 4	29	581.338,815 628.150,017	30	581.367,18 628.168,468	33.83 8	30	581.367,18 628.168,468	31	581.399,675 628.179,759	34.40 1
31	581.399,675 628.179,759	32	581.431,483 628.185,817	32.38	32	581.431,483 628.185,817	33	581.462,326 628.192,702	31.60 2	33	581.462,326 628.192,702	34	581.489,314 628.197,383	27.39 1
34	581.489,314 628.197,383	35	581.531,31 628.199,311	42.04	35	581.531,31 628.199,311	36	581.601,809 628.204,819	70.71 4	36	581.601,809 628.204,819	37	581.653,444 628.213,356	52.33 6
37	581.653,444 628.213,356	38	581.683,186 628.219,965	30.46 7	38	581.683,186 628.219,965	39	581.710,449 628.224,371	27.61 7	39	581.710,449 628.224,371	40	581.757,403 628.226,574	47.00 6
40	581.757,403 628.226,574	41	581.822,394 628.226,299	64.99 2	41	581.822,394 628.226,299	42	581.857,506 628.232,082	35.58 5	42	581.857,506 628.232,082	43	581.890,552 628.242,271	34.58 1
43	581.890,552 628.242,271	44	581.932,411 628.256,316	44.15 2	44	581.932,411 628.256,316	45	581.985,147 628.274,216	55.69 1	45	581.985,147 628.274,216	46	582.033,064 628.287,986	49.85 6
46	582.033,064 628.287,986	47	582.077,264 628.300,103	45.83 1	47	582.077,264 628.300,103	48	582.107,832 628.319,655	36.28 6	48	582.107,832 628.319,655	49	582.140,052 628.342,237	39.34 6
49	582.140,052 628.342,237	50	582.174,338 628.369,775	43.97 6	50	582.174,338 628.369,775	51	582.196,624 628.398,928	36.69 6	51	582.196,624 628.398,928	52	582.205,185 628.411,932	15.56 9
52	582.205,185 628.411,932	53	582.035,008 628.565,092	228.9 5	53	582.035,008 628.565,092	54	581.692,107 628.618,008	346.9 6	54	581.692,107 628.618,008	55	581.554,524 628.670,925	147.4 09
55	581.554,524 628.670,925	56	581.435,93 628.759,872	148.2 43	56	581.435,93 628.759,872	57	581.407,133 628.772,12	31.29 3	57	581.407,133 628.772,12	58	581.361,685 628.796,553	51.59 9
58	581.361,685 628.796,553	59	581.348,085 628.795,845	13.61 8	59	581.348,085 628.795,845	60	581.323,538 628.779,797	29.32 7	60	581.323,538 628.779,797	61	581.288,296 628.780,687	35.25 3
61	581.288,296 628.780,687	62	581.200,462 628.839,76	105.8 51	62	581.200,462 628.839,76	63	581.145,192 628.835,399	55.44 2	63	581.145,192 628.835,399	64	581.102,417 628.841,222	43.17
64	581.102,417 628.841,222	65	581.076,824 628.865,01	34.94 1	65	581.076,824 628.865,01	66	581.060,643 628.898,18	36.90 6	66	581.060,643 628.898,18	67	581.016,33 628.918,538	48.76 6
67	581.016,33 628.918,538	1	581.012,893 628.884,975	33.73 9										

** Lungimile segmentelor sunt determinate în planul de proiecție Stereo 70 și sunt rotunjite la 1 milimetru.

*** Distanța dintre puncte este formată din segmente cumulate ce sunt mai mici decât valoarea 1 milimetru.

**DATE DESPRE IMOBILUL NR. 8317**

Oficiul de Cadastru și Publicitate Imobiliară NEAMT
Biroul de Cadastru și Publicitate Imobiliară Targu-Neamt

A. Partea I. Descrierea imobilului

TEREN Extravilan

Adresa: Jud. Neamt

Nr. Crt	Nr cadastral Nr. topografic	Suprafața* (mp)	Observații / Referințe
A1		Din acte: 468.100 Masurata: 4.868	Sector cadastral:240 Teren neimprejmuit; DIFERENTA DE SUPRAFATA INSCRISA IN INVENTARUL BUNURILOR DIN DOMENIUL PUBLIC AL STATULUI SE REGASESTE IN ALTE SECTOARE CADASTRALE

B. Partea II. Proprietari și acte

Inscrieri privitoare la dreptul de proprietate și alte drepturi reale		Referințe
8317 / 13/01/2023		
Act Administrativ nr. 1705, din 21/12/2006 emis de GUVERNUL ROMANIEI;		
B1	Intabulare, drept de PROPRIETATE, dobandit prin Lege, cota actuala 1/1, cota initiala 1/1 1) STATUL ROMAN , CIF:9999999999999, -domeniul public	A1
Act Administrativ nr. 982, din 29/12/1998 emis de GUVERNUL ROMANIEI (ORDINUL 182/26.02.2018 AVIZ CTAS 895/13.12.2017 EXTRAS DIN AMENAJAMENTUL SILVIC AL UNITATILOR DE PRODUCTIE);		
B2	Intabulare, drept de ADMINISTRARE, dobandit prin Lege, cota actuala 1/1 1) RNP - ROMSILVA - PRIN DIRECTIA SILVICA NEAMT , CIF:1590120	A1

C. Partea III. SARCINI .

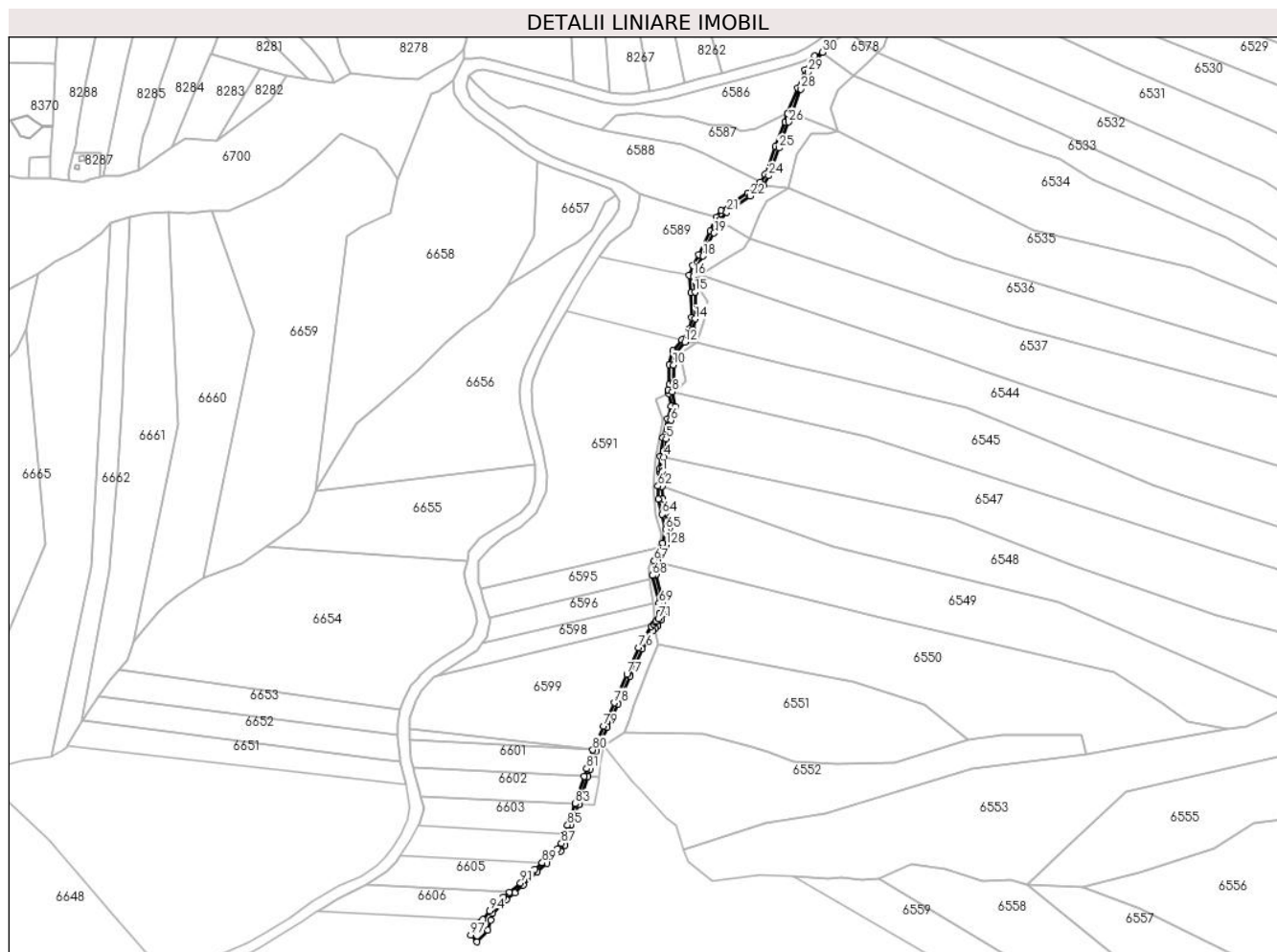
Inscrieri privind dezmembramintele dreptului de proprietate, drepturi reale de garanție și sarcini	Referințe
NU SUNT	

Anexa Nr. 1 La Partea I

Teren

Nr cadastral	Suprafața (mp)*	Observații / Referințe
	Din acte: 468.100 Masurata: 4.868	DIFERENTA DE SUPRAFATA INSCRISA IN INVENTARUL BUNURILOR DIN DOMENIUL PUBLIC AL STATULUI SE REGASESTE IN ALTE SECTOARE CADASTRALE

* Suprafața este determinată în planul de proiecție Stereo 70.



Date referitoare la teren

Crt	Categorie folosință	Intra vilan	Suprafața (mp)	Tarla	Parcelă	Nr. topo	Observații / Referințe
1	drum	NU	4.868	UP II Mihaieti	UA D149	-	UP II Mihaieti - Pipirig, Drum exploatare forestier FE011 = 149D

Lungime Segmente

1) Valorile lungimilor segmentelor sunt obținute din proiecție în plan.

Punct început	X / Y	Punct sfârșit	X / Y	Lungime segment	Punct început	X / Y	Punct sfârșit	X / Y	Lungime segment	Punct început	X / Y	Punct sfârșit	X / Y	Lungime segment
1	577.648,692 631.930,011	2	577.648,715 631.930,321	0.311	2	577.648,715 631.930,321	3	577.648,993 631.934,113	3.802	3	577.648,993 631.934,113	4	577.649,92 631.946,72	12.641
4	577.649,92 631.946,72	5	577.652,537 631.966,666	20.117	5	577.652,537 631.966,666	6	577.657,999 631.987,381	21.423	6	577.657,999 631.987,381	7	577.662,929 632.002,247	15.662
7	577.662,929 632.002,247	8	577.659,694 632.018,864	16.929	8	577.659,694 632.018,864	9	577.661,1 632.029,108	10.34	9	577.661,1 632.029,108	10	577.660,947 632.049,011	19.904
10	577.660,947 632.049,011	11	577.664,275 632.063,208	14.582	11	577.664,275 632.063,208	12	577.673,734 632.074,468	14.706	12	577.673,734 632.074,468	13	577.682,269 632.088,294	16.248
13	577.682,269 632.088,294	14	577.685,211 632.100,504	12.559	14	577.685,211 632.100,504	15	577.684,894 632.130,39	29.888	15	577.684,894 632.130,39	16	577.682,901 632.148,009	17.731

Punct început	X / Y	Punct sfârșit	X / Y	Lungime segment	Punct început	X / Y	Punct sfârșit	X / Y	Lungime segment	Punct început	X / Y	Punct sfârșit	X / Y	Lungime segment
16	577.682,901 632.148,009	17	577.686,395 632.158,119	10.697	17	577.686,395 632.158,119	18	577.693,737 632.170,552	14.439	18	577.693,737 632.170,552	19	577.706,356 632.196,147	28.537
19	577.706,356 632.196,147	20	577.711,972 632.210,466	15.381	20	577.711,972 632.210,466	21	577.720,333 632.219,523	12.326	21	577.720,333 632.219,523	22	577.746,234 632.237,386	31.463
22	577.746,234 632.237,386	23	577.761,16 632.249,836	19.437	23	577.761,16 632.249,836	24	577.767,086 632.260,152	11.897	24	577.767,086 632.260,152	25	577.778,634 632.291,098	33.03
25	577.778,634 632.291,098	26	577.789,724 632.319,937	30.898	26	577.789,724 632.319,937	27	577.792,95 632.329,554	10.144	27	577.792,95 632.329,554	28	577.803,285 632.356,646	28.996
28	577.803,285 632.356,646	29	577.811,063 632.375,51	20.405	29	577.811,063 632.375,51	30	577.827,363 632.397,813	27.625	30	577.827,363 632.397,813	31	577.818,538 632.393,468	9.837
31	577.818,538 632.393,468	32	577.807,385 632.377,899	19.152	32	577.807,385 632.377,899	33	577.799,349 632.357,926	21.529	33	577.799,349 632.357,926	34	577.788,511 632.329,46	30.459
34	577.788,511 632.329,46	35	577.785,552 632.320,077	9.839	35	577.785,552 632.320,077	36	577.774,612 632.292,673	29.507	36	577.774,612 632.292,673	37	577.763,018 632.261,374	33.377
37	577.763,018 632.261,374	38	577.757,792 632.252,894	9.961	38	577.757,792 632.252,894	39	577.744,046 632.240,879	18.257	39	577.744,046 632.240,879	40	577.713,945 632.221,45	35.827
40	577.713,945 632.221,45	41	577.708,686 632.213,779	9.301	41	577.708,686 632.213,779	42	577.702,179 632.198,191	16.892	42	577.702,179 632.198,191	43	577.689,462 632.171,763	29.329
43	577.689,462 632.171,763	44	577.682,603 632.160,102	13.529	44	577.682,603 632.160,102	45	577.678,177 632.148,952	11.996	45	577.678,177 632.148,952	46	577.680,279 632.129,314	19.75
46	577.680,279 632.129,314	47	577.681,281 632.101,721	27.611	47	577.681,281 632.101,721	48	577.678,171 632.089,461	12.648	48	577.678,171 632.089,461	49	577.670,053 632.077,229	14.681
49	577.670,053 632.077,229	50	577.660,216 632.064,921	15.756	50	577.660,216 632.064,921	51	577.655,943 632.049,173	16.317	51	577.655,943 632.049,173	52	577.656,533 632.027,412	21.769
52	577.656,533 632.027,412	53	577.654,918 632.021,401	6.224	53	577.654,918 632.021,401	54	577.655,689 632.017,047	4.422	54	577.655,689 632.017,047	55	577.658,215 632.002,772	14.497
55	577.658,215 632.002,772	56	577.654,291 631.988,916	14.401	56	577.654,291 631.988,916	57	577.649,128 631.968,169	21.38	57	577.649,128 631.968,169	58	577.645,902 631.947,161	21.254
58	577.645,902 631.947,161	59	577.645,344 631.932,87	14.302	59	577.645,344 631.932,87	60	577.645,265 631.930,848	2.024	60	577.645,265 631.930,848	61	577.645,228 631.929,912	0.937
61	577.645,228 631.929,912	62	577.643,61 631.913,988	16.006	62	577.643,61 631.913,988	63	577.643,88 631.899,632	14.359	63	577.643,88 631.899,632	64	577.648,225 631.882,352	17.818
64	577.648,225 631.882,352	65	577.652,043 631.865,626	17.156	65	577.652,043 631.865,626	66	577.648,923 631.850,072	15.864	66	577.648,923 631.850,072	67	577.639,41 631.830,62	21.654
67	577.639,41 631.830,62	68	577.637,326 631.814,302	16.451	68	577.637,326 631.814,302	69	577.644,785 631.783,333	31.855	69	577.644,785 631.783,333	70	577.645,474 631.772,205	11.149
70	577.645,474 631.772,205	71	577.644,066 631.766,212	6.156	71	577.644,066 631.766,212	72	577.641,69 631.762,934	4.049	72	577.641,69 631.762,934	73	577.640,507 631.761,703	1.707
73	577.640,507 631.761,703	74	577.638,747 631.759,872	2.54	74	577.638,747 631.759,872	75	577.636,323 631.757,351	3.497	75	577.636,323 631.757,351	76	577.622,191 631.733,862	27.413
76	577.622,191 631.733,862	77	577.608,805 631.703,976	32.747	77	577.608,805 631.703,976	78	577.594,681 631.672,172	34.799	78	577.594,681 631.672,172	79	577.583,006 631.646,095	28.571
79	577.583,006 631.646,095	80	577.570,885 631.619,662	29.08	80	577.570,885 631.619,662	81	577.564,052 631.598,801	21.952	81	577.564,052 631.598,801	82	577.561,264 631.590,138	9.101
82	577.561,264 631.590,138	83	577.551,419 631.559,544	32.139	83	577.551,419 631.559,544	84	577.551,175 631.558,886	0.702	84	577.551,175 631.558,886	85	577.542,637 631.535,828	24.588
85	577.542,637 631.535,828	86	577.539,384 631.526,108	10.25	86	577.539,384 631.526,108	87	577.535,786 631.515,355	11.339	87	577.535,786 631.515,355	88	577.531,77 631.509,05	7.475
88	577.531,77 631.509,05	89	577.514,404 631.493,64	23.217	89	577.514,404 631.493,64	90	577.506,07 631.486,245	11.142	90	577.506,07 631.486,245	91	577.490,173 631.471,123	21.941
91	577.490,173 631.471,123	92	577.477,655 631.460,531	16.398	92	577.477,655 631.460,531	93	577.471,402 631.455,24	8.191	93	577.471,402 631.455,24	94	577.455,467 631.440,251	21.877
94	577.455,467 631.440,251	95	577.447,944 631.430,273	12.496	95	577.447,944 631.430,273	96	577.444,905 631.426,243	5.047	96	577.444,905 631.426,243	97	577.434,577 631.413,074	16.736
97	577.434,577 631.413,074	98	577.441,565 631.405,494	10.31	98	577.441,565 631.405,494	99	577.453,673 631.418,581	17.829	99	577.453,673 631.418,581	100	577.456,714 631.429,813	11.636
100	577.456,714 631.429,813	101	577.458,746 631.437,315	7.772	101	577.458,746 631.437,315	102	577.474,468 631.452,448	21.822	102	577.474,468 631.452,448	103	577.483,567 631.460,22	11.966
103	577.483,567 631.460,22	104	577.493,39 631.468,612	12.92	104	577.493,39 631.468,612	105	577.508,928 631.483,709	21.664	105	577.508,928 631.483,709	106	577.519,826 631.493,356	14.554
106	577.519,826 631.493,356	107	577.534,76 631.506,575	19.944	107	577.534,76 631.506,575	108	577.539,416 631.513,609	8.435	108	577.539,416 631.513,609	109	577.543,313 631.525,902	12.896
109	577.543,313 631.525,902	110	577.546,41 631.535,672	10.249	110	577.546,41 631.535,672	111	577.555,477 631.558,66	24.712	111	577.555,477 631.558,66	112	577.555,596 631.558,962	0.325
112	577.555,596 631.558,962	113	577.565,401 631.589,921	32.475	113	577.565,401 631.589,921	114	577.567,976 631.598,05	8.527	114	577.567,976 631.598,05	115	577.574,591 631.618,204	21.212

Punct început	X / Y	Punct sfârșit	X / Y	Lungime segment	Punct început	X / Y	Punct sfârșit	X / Y	Lungime segment	Punct început	X / Y	Punct sfârșit	X / Y	Lungime segment
115	577.574,591 631.618,204	116	577.587,205 631.644,846	29.477	116	577.587,205 631.644,846	117	577.598,805 631.670,824	28.45	117	577.598,805 631.670,824	118	577.612,462 631.701,741	33.799
118	577.612,462 631.701,741	119	577.626,09 631.731,961	33.151	119	577.626,09 631.731,961	120	577.638,256 631.752,438	23.818	120	577.638,256 631.752,438	121	577.640,811 631.754,93	3.569
121	577.640,811 631.754,93	122	577.643,706 631.757,755	4.045	122	577.643,706 631.757,755	123	577.647,517 631.764,476	7.726	123	577.647,517 631.764,476	124	577.649,283 631.771,519	7.261
124	577.649,283 631.771,519	125	577.649,077 631.783,935	12.418	125	577.649,077 631.783,935	126	577.641,439 631.815,04	32.029	126	577.641,439 631.815,04	127	577.643,216 631.829,01	14.083
127	577.643,216 631.829,01	128	577.652,54 631.848,359	21.478	128	577.652,54 631.848,359	129	577.656,112 631.866,548	18.536	129	577.656,112 631.866,548	130	577.652,064 631.883,714	17.637
130	577.652,064 631.883,714	131	577.648,932 631.900,182	16.763	131	577.648,932 631.900,182	132	577.648,098 631.913,741	13.585	132	577.648,098 631.913,741	1	577.648,692 631.930,011	16.281

** Lungimile segmentelor sunt determinate în planul de proiecție Stereo 70 și sunt rotunjite la 1 milimetru.

*** Distanța dintre puncte este formată din segmente cumulate ce sunt mai mici decât valoarea 1 milimetru.

**DATE DESPRE IMOBILUL NR. 8321**

Oficiul de Cadastru și Publicitate Imobiliară NEAMT
Biroul de Cadastru și Publicitate Imobiliară Targu-Neamt

A. Partea I. Descrierea imobilului

TEREN Extravilan

Adresa: Jud. Neamt

Nr. Crt	Nr cadastral Nr. topografic	Suprafața* (mp)	Observații / Referințe
A1		Din acte: 468.100 Masurata: 6.526	Sector cadastral:240 Teren neimprejmuit; DIFERENTA DE SUPRAFATA INSCRISA IN INVENTARUL BUNURILOR DIN DOMENIUL PUBLIC AL STATULUI SE REGASESTE IN ALTE SECTOARE CADASTRALE

B. Partea II. Proprietari și acte

Inscrieri privitoare la dreptul de proprietate și alte drepturi reale		Referințe
8321 / 13/01/2023		
Act Administrativ nr. 1705, din 21/12/2006 emis de GUVERNUL ROMANIEI;		
B1	Intabulare, drept de PROPRIETATE, dobandit prin Lege, cota actuala 1/1, cota initiala 1/1 1) STATUL ROMAN , CIF:9999999999999, -domeniul public	A1
Act Administrativ nr. 982, din 29/12/1998 emis de GUVERNUL ROMANIEI (ORDINUL 182/26.02.2018 AVIZ CTAS 895/13.12.2017 EXTRAS DIN AMENAJAMENTUL SILVIC AL UNITATILOR DE PRODUCTIE);		
B2	Intabulare, drept de ADMINISTRARE, dobandit prin Lege, cota actuala 1/1 1) RNP - ROMSILVA - PRIN DIRECTIA SILVICA NEAMT , CIF:1590120	A1

C. Partea III. SARCINI .

Inscrieri privind dezmembramintele dreptului de proprietate, drepturi reale de garanție și sarcini	Referințe
NU SUNT	


Anexa Nr. 1 La Partea I

Teren

Nr cadastral	Suprafaţa (mp)*	Observaţii / Referinţe
	Din acte: 468.100 Masurata: 6.526	DIFERENTA DE SUPRAFATA INSCRISA IN INVENTARUL BUNURILOR DIN DOMENIUL PUBLIC AL STATULUI SE REGASESTE IN ALTE SECTOARE CADASTRALE

* Suprafaţa este determinată în planul de proiecţie Stereo 70.

DETALII LINIARE IMOBIL



Date referitoare la teren

Crt	Categorie folosinţă	Intra vilan	Suprafaţa (mp)	Tarla	Parcelă	Nr. topo	Observaţii / Referinţe
1	drum	NU	6.526	UP II Mihaieti	UA D160	-	UP II Mihaieti - Pipirig, Drum exploatare forestier FE022 = 160D

Lungime Segmente

1) Valorile lungimilor segmentelor sunt obţinute din proiecţie în plan.

Punct început	X / Y	Punct sfârşit	X / Y	Lungime segment	Punct început	X / Y	Punct sfârşit	X / Y	Lungime segment	Punct început	X / Y	Punct sfârşit	X / Y	Lungime segment
1	579.895,323 630.768,832	2	579.954,596 630.781,286	60.567	2	579.954,596 630.781,286	3	579.955,354 630.785,458	4.24	3	579.955,354 630.785,458	4	579.941,541 630.782,395	14.149
4	579.941,541 630.782,395	5	579.910,188 630.776,097	31.979	5	579.910,188 630.776,097	6	579.857,695 630.762,818	54.147	6	579.857,695 630.762,818	7	579.804,558 630.749,538	54.771
7	579.804,558 630.749,538	8	579.777,254 630.744,696	27.73	8	579.777,254 630.744,696	9	579.741,512 630.736,693	36.627	9	579.741,512 630.736,693	10	579.719,445 630.736,203	22.072
10	579.719,445 630.736,203	11	579.686,65 630.737,575	32.824	11	579.686,65 630.737,575	12	579.651,08 630.731,653	36.06	12	579.651,08 630.731,653	13	579.636,028 630.725,662	16.2
13	579.636,028 630.725,662	14	579.617,729 630.717,594	19.999	14	579.617,729 630.717,594	15	579.607,187 630.717,574	10.542	15	579.607,187 630.717,574	16	579.595,703 630.720,45	11.839

Punct început	X / Y	Punct sfârșit	X / Y	Lungime segment	Punct început	X / Y	Punct sfârșit	X / Y	Lungime segment	Punct început	X / Y	Punct sfârșit	X / Y	Lungime segment
16	579.595,703 630.720,45	17	579.577,616 630.728,856	19.945	17	579.577,616 630.728,856	18	579.551,64 630.744,405	30.274	18	579.551,64 630.744,405	19	579.536,083 630.750,546	16.725
19	579.536,083 630.750,546	20	579.518,263 630.753,629	18.085	20	579.518,263 630.753,629	21	579.509,504 630.754,697	8.824	21	579.509,504 630.754,697	22	579.497,604 630.756,148	11.988
22	579.497,604 630.756,148	23	579.478,654 630.752,693	19.262	23	579.478,654 630.752,693	24	579.447,733 630.742,334	32.61	24	579.447,733 630.742,334	25	579.427,726 630.741,934	20.011
25	579.427,726 630.741,934	26	579.392,664 630.747,912	35.568	26	579.392,664 630.747,912	27	579.332,78 630.752,382	60.051	27	579.332,78 630.752,382	28	579.316,291 630.751,947	16.495
28	579.316,291 630.751,947	29	579.300,634 630.746,842	16.468	29	579.300,634 630.746,842	30	579.285,743 630.739,113	16.777	30	579.285,743 630.739,113	31	579.274,49 630.731,408	13.638
31	579.274,49 630.731,408	32	579.266,076 630.725,646	10.198	32	579.266,076 630.725,646	33	579.250,085 630.715,964	18.694	33	579.250,085 630.715,964	34	579.223,592 630.697,159	32.489
34	579.223,592 630.697,159	35	579.183,66 630.669,902	48.348	35	579.183,66 630.669,902	36	579.169,803 630.660,443	16.778	36	579.169,803 630.660,443	37	579.116,981 630.622,847	64.835
37	579.116,981 630.622,847	38	579.106,616 630.617,002	11.899	38	579.106,616 630.617,002	39	579.097,008 630.613,815	10.123	39	579.097,008 630.613,815	40	579.080,885 630.610,691	16.423
40	579.080,885 630.610,691	41	579.071,829 630.605,556	10.411	41	579.071,829 630.605,556	42	579.064,857 630.598,167	10.159	42	579.064,857 630.598,167	43	579.051,068 630.573,719	28.069
43	579.051,068 630.573,719	44	579.042,824 630.565,369	11.734	44	579.042,824 630.565,369	45	579.033,231 630.560,731	10.655	45	579.033,231 630.560,731	46	579.019,716 630.558,756	13.659
46	579.019,716 630.558,756	47	579.004,46 630.560,936	15.411	47	579.004,46 630.560,936	48	578.982,706 630.569,02	23.207	48	578.982,706 630.569,02	49	578.966,752 630.569,713	15.969
49	578.966,752 630.569,713	50	578.936,017 630.562,899	31.481	50	578.936,017 630.562,899	51	578.900,427 630.558,178	35.902	51	578.900,427 630.558,178	52	578.852,466 630.548,941	48.842
52	578.852,466 630.548,941	53	578.833,41 630.548,02	19.078	53	578.833,41 630.548,02	54	578.785,593 630.547,129	47.825	54	578.785,593 630.547,129	55	578.768,782 630.547,98	16.833
55	578.768,782 630.547,98	56	578.767,644 630.548,038	1.139	56	578.767,644 630.548,038	57	578.751,611 630.550,137	16.17	57	578.751,611 630.550,137	58	578.730,221 630.554,215	21.775
58	578.730,221 630.554,215	59	578.704,143 630.559,187	26.548	59	578.704,143 630.559,187	60	578.686,726 630.559,629	17.423	60	578.686,726 630.559,629	61	578.676,521 630.557,837	10.361
61	578.676,521 630.557,837	62	578.657,377 630.552,095	19.987	62	578.657,377 630.552,095	63	578.641,925 630.544,871	17.057	63	578.641,925 630.544,871	64	578.624,223 630.535,449	20.053
64	578.624,223 630.535,449	65	578.614,476 630.535,063	9.755	65	578.614,476 630.535,063	66	578.606,206 630.538,233	8.857	66	578.606,206 630.538,233	67	578.594,026 630.544,258	13.589
67	578.594,026 630.544,258	68	578.581,088 630.546,862	13.197	68	578.581,088 630.546,862	69	578.563,395 630.543,295	18.049	69	578.563,395 630.543,295	70	578.551,841 630.538,812	12.393
70	578.551,841 630.538,812	71	578.535,075 630.532,792	17.814	71	578.535,075 630.532,792	72	578.521,241 630.530,058	14.102	72	578.521,241 630.530,058	73	578.507,803 630.525,28	14.262
73	578.507,803 630.525,28	74	578.488,393 630.510,948	24.128	74	578.488,393 630.510,948	75	578.478,57 630.504,058	11.998	75	578.478,57 630.504,058	76	578.466,412 630.498,853	13.225
76	578.466,412 630.498,853	77	578.453,692 630.493,551	13.781	77	578.453,692 630.493,551	78	578.437,93 630.486,981	17.076	78	578.437,93 630.486,981	79	578.423,749 630.481,53	15.193
79	578.423,749 630.481,53	80	578.393,656 630.474,618	30.877	80	578.393,656 630.474,618	81	578.382,202 630.474,214	11.461	81	578.382,202 630.474,214	82	578.350,384 630.473,55	31.825
82	578.350,384 630.473,55	83	578.336,864 630.467,184	14.944	83	578.336,864 630.467,184	84	578.327,489 630.459,023	12.43	84	578.327,489 630.459,023	85	578.317,645 630.448,069	14.727
85	578.317,645 630.448,069	86	578.304,835 630.437,593	16.548	86	578.304,835 630.437,593	87	578.294,26 630.432,422	11.772	87	578.294,26 630.432,422	88	578.280,577 630.428,349	14.276
88	578.280,577 630.428,349	89	578.268,918 630.422,697	12.957	89	578.268,918 630.422,697	90	578.261,886 630.419,288	7.815	90	578.261,886 630.419,288	91	578.242,114 630.394,941	31.364
91	578.242,114 630.394,941	92	578.227,638 630.376,228	23.659	92	578.227,638 630.376,228	93	578.220,822 630.365,702	12.54	93	578.220,822 630.365,702	94	578.218,571 630.354,204	11.716
94	578.218,571 630.354,204	95	578.217,017 630.346,267	8.088	95	578.217,017 630.346,267	96	578.219,478 630.345,222	2.674	96	578.219,478 630.345,222	97	578.221,042 630.352,528	7.472
97	578.221,042 630.352,528	98	578.223,453 630.363,793	11.52	98	578.223,453 630.363,793	99	578.230,132 630.374,466	12.591	99	578.230,132 630.374,466	100	578.244,774 630.393,102	23.7
100	578.244,774 630.393,102	101	578.264,625 630.416,258	30.5	101	578.264,625 630.416,258	102	578.278,057 630.423,058	15.055	102	578.278,057 630.423,058	103	578.281,6 630.424,851	3.971
103	578.281,6 630.424,851	104	578.295,668 630.428,988	14.664	104	578.295,668 630.428,988	105	578.306,867 630.434,475	12.471	105	578.306,867 630.434,475	106	578.319,945 630.445,559	17.143
106	578.319,945 630.445,559	107	578.329,995 630.456,541	14.886	107	578.329,995 630.456,541	108	578.338,642 630.464,028	11.438	108	578.338,642 630.464,028	109	578.351,283 630.469,897	13.937
109	578.351,283 630.469,897	110	578.381,654 630.470,727	30.382	110	578.381,654 630.470,727	111	578.393,88 630.471,445	12.247	111	578.393,88 630.471,445	112	578.424,29 630.478,497	31.217
112	578.424,29 630.478,497	113	578.439,353 630.483,393	15.839	113	578.439,353 630.483,393	114	578.467,738 630.495,389	30.816	114	578.467,738 630.495,389	115	578.479,982 630.501,218	13.561

Punct început	X / Y	Punct sfârșit	X / Y	Lungime segment	Punct început	X / Y	Punct sfârșit	X / Y	Lungime segment	Punct început	X / Y	Punct sfârșit	X / Y	Lungime segment
115	578.479,982 630.501,218	116	578.490,53 630.508,023	12.55 3	116	578.490,53 630.508,023	117	578.508,893 630.522,029	23.09 5	117	578.508,893 630.522,029	118	578.521,672 630.526,909	13.67 9
118	578.521,672 630.526,909	119	578.535,771 630.529,967	14.42 7	119	578.535,771 630.529,967	120	578.553,296 630.535,635	18.41 9	120	578.553,296 630.535,635	121	578.564,504 630.540,042	12.04 3
121	578.564,504 630.540,042	122	578.580,46 630.543,309	16.28 7	122	578.580,46 630.543,309	123	578.593,139 630.541,176	12.85 7	123	578.593,139 630.541,176	124	578.604,767 630.535,177	13.08 4
124	578.604,767 630.535,177	125	578.614,083 630.531,262	10.10 5	125	578.614,083 630.531,262	126	578.625,064 630.531,976	11.00 4	126	578.625,064 630.531,976	127	578.643,003 630.542,124	20.61
127	578.643,003 630.542,124	128	578.658,304 630.549,371	16.93	128	578.658,304 630.549,371	129	578.677,116 630.554,896	19.60 7	129	578.677,116 630.554,896	130	578.686,558 630.556,755	9.623
130	578.686,558 630.556,755	131	578.703,498 630.556,624	16.94 1	131	578.703,498 630.556,624	132	578.731,061 630.551,121	28.10 7	132	578.731,061 630.551,121	133	578.750,72 630.547,196	20.04 7
133	578.750,72 630.547,196	134	578.769,6 630.545,156	18.99	134	578.769,6 630.545,156	135	578.785,407 630.543,979	15.85 1	135	578.785,407 630.543,979	136	578.833,451 630.544,663	48.04 9
136	578.833,451 630.544,663	137	578.852,764 630.545,692	19.34	137	578.852,764 630.545,692	138	578.900,917 630.555,241	49.09 1	138	578.900,917 630.555,241	139	578.936,721 630.559,787	36.09 1
139	578.936,721 630.559,787	140	578.966,77 630.566,581	30.80 7	140	578.966,77 630.566,581	141	578.981,968 630.565,638	15.22 7	141	578.981,968 630.565,638	142	579.004,144 630.557,273	23.70 1
142	579.004,144 630.557,273	143	579.020,158 630.555,075	16.16 4	143	579.020,158 630.555,075	144	579.034,889 630.556,966	14.85 2	144	579.034,889 630.556,966	145	579.045,139 630.561,9	11.37 6
145	579.045,139 630.561,9	146	579.053,63 630.571,421	12.75 7	146	579.053,63 630.571,421	147	579.067,389 630.596,435	28.54 8	147	579.067,389 630.596,435	148	579.073,485 630.603,044	8.991
148	579.073,485 630.603,044	149	579.081,513 630.607,503	9.183	149	579.081,513 630.607,503	150	579.097,69 630.610,914	16.53 3	150	579.097,69 630.610,914	151	579.107,991 630.614,071	10.77 4
151	579.107,991 630.614,071	152	579.118,584 630.620,01	12.14 4	152	579.118,584 630.620,01	153	579.171,839 630.658,037	65.43 8	153	579.171,839 630.658,037	154	579.187,663 630.668,768	19.11 9
154	579.187,663 630.668,768	155	579.225,469 630.694,406	45.67 9	155	579.225,469 630.694,406	156	579.251,778 630.712,643	32.01 2	156	579.251,778 630.712,643	157	579.268,406 630.722,769	19.46 9
157	579.268,406 630.722,769	158	579.274,993 630.727,278	7.982	158	579.274,993 630.727,278	159	579.287,437 630.735,796	15.08	159	579.287,437 630.735,796	160	579.302,228 630.743,131	16.51
160	579.302,228 630.743,131	161	579.317,006 630.747,198	15.32 7	161	579.317,006 630.747,198	162	579.332,324 630.748,269	15.35 5	162	579.332,324 630.748,269	163	579.392,266 630.744,576	60.05 6
163	579.392,266 630.744,576	164	579.427,227 630.738,127	35.55 1	164	579.427,227 630.738,127	165	579.448,397 630.738,659	21.17 7	165	579.448,397 630.738,659	166	579.479,387 630.748,813	32.61 1
166	579.479,387 630.748,813	167	579.497,137 630.752,754	18.18 2	167	579.497,137 630.752,754	168	579.517,532 630.750,177	20.55 7	168	579.517,532 630.750,177	169	579.534,877 630.746,808	17.66 9
169	579.534,877 630.746,808	170	579.550,161 630.741,378	16.22	170	579.550,161 630.741,378	171	579.575,88 630.725,565	30.19 1	171	579.575,88 630.725,565	172	579.594,245 630.716,857	20.32 5
172	579.594,245 630.716,857	173	579.606,656 630.713,297	12.91 1	173	579.606,656 630.713,297	174	579.618,832 630.713,97	12.19 5	174	579.618,832 630.713,97	175	579.637,372 630.722,744	20.51 1
175	579.637,372 630.722,744	176	579.651,908 630.728,133	15.50 3	176	579.651,908 630.728,133	177	579.686,92 630.734,076	35.51 3	177	579.686,92 630.734,076	178	579.718,858 630.732,447	31.98
178	579.718,858 630.732,447	179	579.742,207 630.733,174	23.36	179	579.742,207 630.733,174	180	579.777,976 630.741,197	36.65 8	180	579.777,976 630.741,197	181	579.805,512 630.746,45	28.03 3
181	579.805,512 630.746,45	182	579.858,067 630.759,665	54.19 1	182	579.858,067 630.759,665	1	579.895,323 630.768,832	38.36 7					

** Lungimile segmentelor sunt determinate în planul de proiecție Stereo 70 și sunt rotunjite la 1 milimetru.

*** Distanța dintre puncte este formată din segmente cumulate ce sunt mai mici decât valoarea 1 milimetru.