

**DATE DESPRE IMOBILUL NR. 2508**

Oficiul de Cadastru și Publicitate Imobiliară NEAMȚ
Biroul de Cadastru și Publicitate Imobiliară Targu-Neamt

A. Partea I. Descrierea imobilului

TEREN Necunoscut

Adresa: Loc. Dolhesti, Jud. Neamt, si Extravilan UAT PIPIRIG, Jud. Neamt

Nr. Crt	Nr cadastral Nr. topografic	Suprafața* (mp)	Observații / Referințe
A1		13.832	Sector cadastral:199 Teren neimpregmuit;

B. Partea II. Proprietari și acte

Inscrieri privitoare la dreptul de proprietate și alte drepturi reale		Referințe
/		
Act Administrativ nr. 46/189, din 16/01/2007 emis de CJPSDPAT NEAMȚ;		
B1	Intabulare, drept de PROPRIETATE, dobandit prin Constituire, cota actuala 1/1, cota initiala 1/1 1) AIRINEI AL. DUMITRU	A1

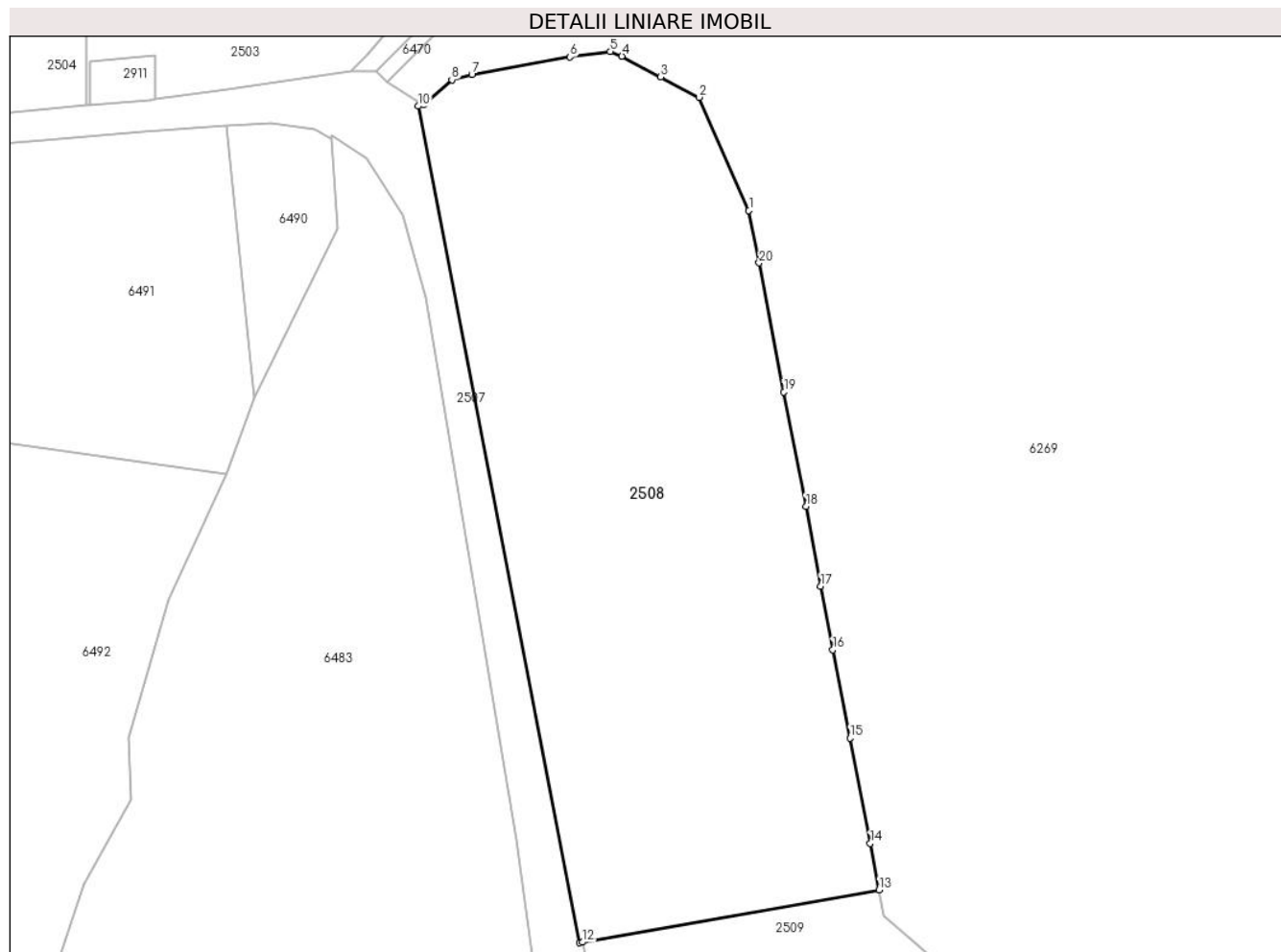
C. Partea III. SARCINI .

Inscrieri privind dezmembramintele dreptului de proprietate, drepturi reale de garanție și sarcini	Referințe
NU SUNT	

Anexa Nr. 1 La Partea I**Teren**

Nr cadastral	Suprafața (mp)*	Observații / Referințe
	13.832	

* Suprafața este determinată în planul de proiecție Stereo 70.

**Date referitoare la teren**

Crt	Categorie folosință	Intravilan	Suprafața (mp)	Tarla	Parcelă	Nr. topo	Observații / Referințe
1	faneata	DA	13.149	U.P. II Mihaiieți	u.a.60P%	-	
2	faneata	NU	683	U.P. II Mihaiieți	u.a.60P%	-	

Lungime Segmente

1) Valorile lungimilor segmentelor sunt obținute din proiecție în plan.

Punct început	X / Y	Punct sfârșit	X / Y	Lungime segment (** (m)
1	579.868,371 633.258,772	2	579.856,915 633.284,877	28.508
2	579.856,915 633.284,877	3	579.848,007 633.289,563	10.065
3	579.848,007 633.289,563	4	579.839,108 633.294,349	10.104
4	579.839,108 633.294,349	5	579.836,39 633.295,452	2.933

Punct început	X / Y	Punct sfârșit	X / Y	Lungime segment (** (m)
5	579.836,39 633.295,452	6	579.827,107 633.294,183	9.369
6	579.827,107 633.294,183	7	579.804,47 633.290,078	23.006
7	579.804,47 633.290,078	8	579.799,827 633.288,933	4.782
8	579.799,827 633.288,933	9	579.793,361 633.283,095	8.712
9	579.793,361 633.283,095	10	579.792,066 633.282,851	1.318
10	579.792,066 633.282,851	11	579.829,246 633.090,003	196.399
11	579.829,246 633.090,003	12	579.829,949 633.090,127	0.714
12	579.829,949 633.090,127	13	579.898,458 633.102,191	69.563
13	579.898,458 633.102,191	14	579.896,394 633.112,896	10.902
14	579.896,394 633.112,896	15	579.891,708 633.137,21	24.761
15	579.891,708 633.137,21	16	579.887,765 633.157,542	20.711
16	579.887,765 633.157,542	17	579.884,948 633.172,225	14.951
17	579.884,948 633.172,225	18	579.881,579 633.190,6	18.681
18	579.881,579 633.190,6	19	579.876,456 633.216,937	26.831
19	579.876,456 633.216,937	20	579.870,745 633.246,699	30.305
20	579.870,745 633.246,699	1	579.868,371 633.258,772	12.304

** Lungimile segmentelor sunt determinate în planul de proiecție Stereo 70 și sunt rotunjite la 1 milimetru.

*** Distanța dintre puncte este formată din segmente cumulate ce sunt mai mici decât valoarea 1 milimetru.

**DATE DESPRE IMOBILUL NR. 2509**

Oficiul de Cadastru și Publicitate Imobiliară NEAMT
Biroul de Cadastru și Publicitate Imobiliară Targu-Neamt

A. Partea I. Descrierea imobilului

TEREN Intravilan

Adresa: Loc. Dolhesti, Jud. Neamt, UP I Mihaieti, ua 60P

Nr. Crt	Nr cadastral Nr. topografic	Suprafața* (mp)	Observații / Referințe
A1	52306	Din acte: 23.000 Masurata: 19.775	Sector cadastral:199 Teren imprejmuit; Imobil repositionat in urma lucrarilor de inregistrare sistematica.

Construcții

Crt	Nr cadastral Nr. topografic	Adresa	Observații / Referințe
A1.1	52306-C1	Loc. Dolhesti, Jud. Neamt, UP I Mihaieti, ua 60P	Nr. niveluri:1; S. construita la sol:51 mp; S. construita desfasurata:51 mp; Adapost substante chimice Preluca, construit in anul 1988. Suprafata construita desfasurata = 51 mp.
A1.2	52306-C2	Loc. Dolhesti, Jud. Neamt, UP I Mihaieti, ua 60P	Nr. niveluri:1; S. construita la sol:343 mp; S. construita desfasurata:343 mp; Solar pepiniera Preluca, construit in anul 1984. - Suprafata construita desfasurata = 343 mp.

B. Partea II. Proprietari și acte

Inscrieri privitoare la dreptul de proprietate și alte drepturi reale		Referințe
9714 / 04/05/2017		
Act Normativ nr. 1705 - hotarare, din 29/11/2006 emis de GUVERNUL ROMANIEI (act administrativ nr 5770 - certificat de atestare fiscala din 04.05.2017, emis de COMUNA PIPIRIG;act administrativ nr 225 - amenajament silvic cu proces verbal avizare si receptie din 27.06.2007, emis de DIRECTIA SILVICA NEAMT);		
B1	Intabulare, drept de PROPRIETATE, dobandit prin Lege, cota actuala 1/1, cota initiala 1/1 1) STATUL ROMÂN - DOMENIU PUBLIC, CIF:999999999999	A1
Act Administrativ nr. 5770 - certificat de atestare fiscala, din 04/05/2017 emis de COMUNA PIPIRIG;		
B1	Intabulare, drept de PROPRIETATE, dobandit prin Lege, cota actuala 1/1, cota initiala 1/1 1) REGIA NAȚIONALĂ A PĂDURILOR ROMSILVA RA, CIF:999999999999 2) REGIA NAȚIONALĂ A PĂDURILOR ROMSILVA RA, CIF:999999999999	A1.1
Act Normativ nr. 1705 - hotarare, din 29/11/2006 emis de GUVERNUL ROMANIEI (act administrativ nr 5770 - certificat de atestare fiscala din 04.05.2017, emis de COMUNA PIPIRIG;act administrativ nr 225 - amenajament silvic cu proces verbal avizare si receptie din 27.06.2007, emis de DIRECTIA SILVICA NEAMT);		
B2	Intabulare, drept de ADMINISTRARE 1) REGIA NAȚIONALĂ A PĂDURILOR ROMSILVA RA, CIF:999999999999	A1

C. Partea III. SARCINI .

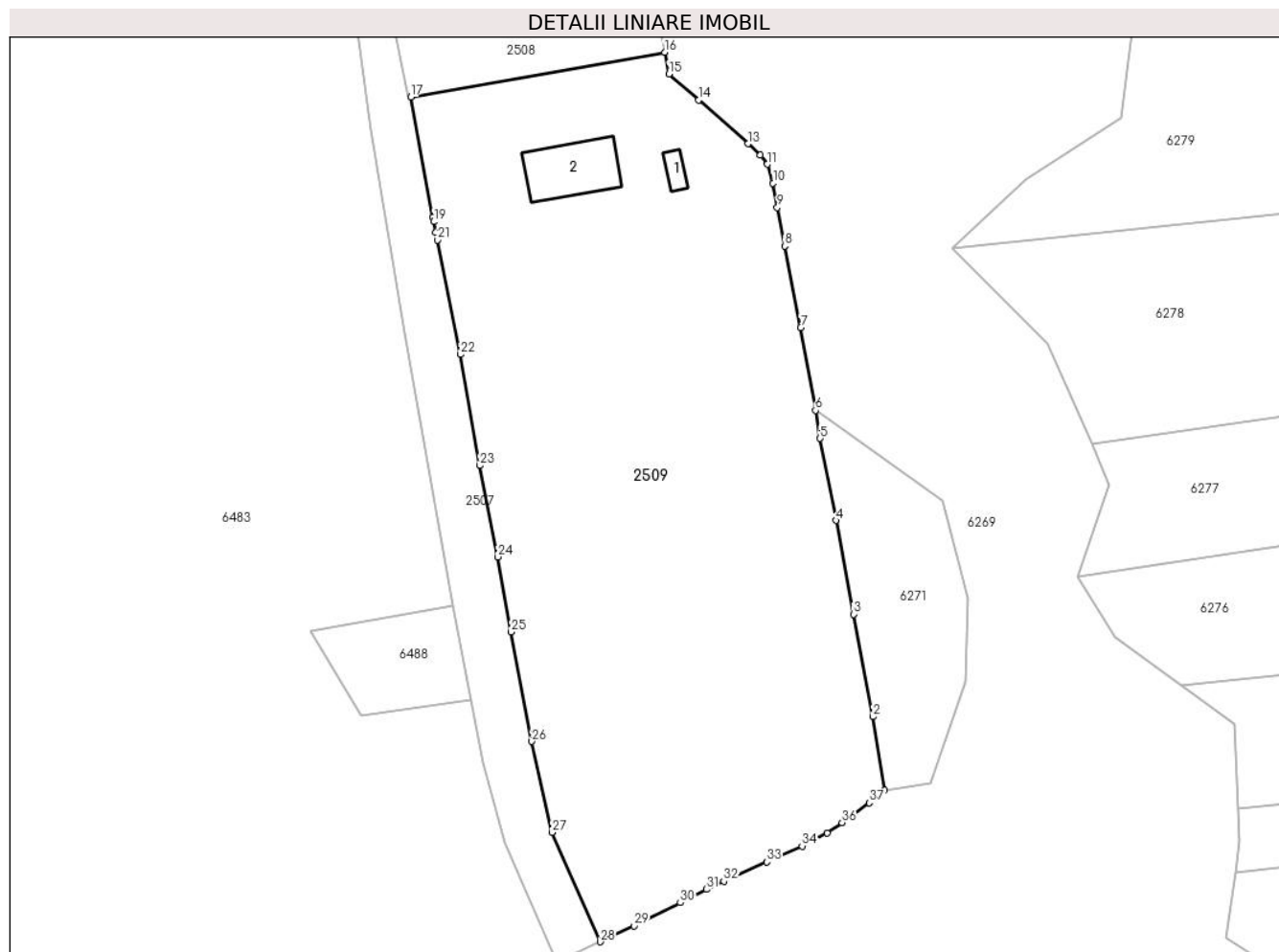
Inscrieri privind dezmembramintele dreptului de proprietate, drepturi reale de garanție și sarcini	Referințe
NU SUNT	

Anexa Nr. 1 La Partea I

Teren

Nr cadastral	Suprafața (mp)*	Observații / Referințe
52306	Din acte: 23.000 Masurata: 19.775	Imobil repositionat in urma lucrarilor de inregistrare sistematica.

* Suprafața este determinată în planul de proiecție Stereo 70.



Date referitoare la teren

Crt	Categorie folosință	Intravilan	Suprafața (mp)	Tarla	Parcelă	Nr. topo	Observații / Referințe
1	curți constructii	DA	3.105	-	-	-	
2	arabil	DA	16.670	-	-	-	Teren forestier, avand destinatia de cultura a puietilor forestieri.

Date referitoare la construcții

Crt	Număr	Destinație construcție	Supraf. (mp)	Situație juridică	Observații / Referințe
A1.1	52306-C1	constructii anexa	51	Cu acte	Nr. niveluri:1; S. construita la sol:51 mp; S. construita desfasurata:51 mp; Adapost substante chimice Preluca, construit in anul 1988. Suprafata construita desfasurata = 51 mp.
A1.2	52306-C2	constructii anexa	343	Cu acte	Nr. niveluri:1; S. construita la sol:343 mp; S. construita desfasurata:343 mp; Solar pepiniera Preluca, construit in anul 1984. - Suprafata construita desfasurata = 343 mp.

Lungime Segmente

1) Valorile lungimilor segmentelor sunt obținute din proiecție în plan.

Punct început	X / Y	Punct sfârșit	X / Y	Lungime segment (** (m)
1	579.957,836 632.903,146	2	579.954,694 632.923,036	20.137
3	579.949,464 632.950,672	4	579.944,68 632.975,939	25.716
5	579.940,421 632.998,08	6	579.939,186 633.005,643	7.663
7	579.935,195 633.027,983	8	579.930,843 633.049,933	22.377
9	579.928,865 633.060,335	10	579.927,72 633.066,908	6.672
11	579.926,134 633.071,985	12	579.924,285 633.074,441	3.074
13	579.920,945 633.077,498	14	579.907,63 633.089,295	17.789
15	579.899,593 633.096,315	16	579.898,458 633.102,191	5.985
17	579.829,949 633.090,127	18	579.835,894 633.057,749	32.919
19	579.836,151 633.056,497	20	579.836,728 633.053,691	2.865
21	579.837,168 633.051,553	22	579.843,282 633.020,718	31.435
23	579.848,587 632.990,736	24	579.853,392 632.966,106	25.094
25	579.857,049 632.945,898	26	579.862,632 632.916,37	30.051
27	579.868,051 632.891,849	28	579.881,092 632.862,325	32.276
29	579.890,215 632.866,62	30	579.902,684 632.872,862	13.944
31	579.909,715 632.876,504	32	579.914,419 632.878,647	5.169
33	579.926,072 632.883,862	34	579.935,572 632.888,152	10.424
35	579.942,256 632.891,723	36	579.946,355 632.894,445	4.92
37	579.953,689 632.899,771	1	579.957,836 632.903,146	5.347

Punct început	X / Y	Punct sfârșit	X / Y	Lungime segment (** (m)
2	579.954,694 632.923,036	3	579.949,464 632.950,672	28.127
4	579.944,68 632.975,939	5	579.940,421 632.998,08	22.547
6	579.939,186 633.005,643	7	579.935,195 633.027,983	22.694
8	579.930,843 633.049,933	9	579.928,865 633.060,335	10.588
10	579.927,72 633.066,908	11	579.926,134 633.071,985	5.319
12	579.924,285 633.074,441	13	579.920,945 633.077,498	4.528
14	579.907,63 633.089,295	15	579.899,593 633.096,315	10.671
16	579.898,458 633.102,191	17	579.829,949 633.090,127	69.563
18	579.835,894 633.057,749	19	579.836,151 633.056,497	1.278
20	579.836,728 633.053,691	21	579.837,168 633.051,553	2.183
22	579.843,282 633.020,718	23	579.848,587 632.990,736	30.448
24	579.853,392 632.966,106	25	579.857,049 632.945,898	20.536
26	579.862,632 632.916,37	27	579.868,051 632.891,849	25.113
28	579.881,092 632.862,325	29	579.890,215 632.866,62	10.083
30	579.902,684 632.872,862	31	579.909,715 632.876,504	7.918
32	579.914,419 632.878,647	33	579.926,072 632.883,862	12.767
34	579.935,572 632.888,152	35	579.942,256 632.891,723	7.578
36	579.946,355 632.894,445	37	579.953,689 632.899,771	9.064

** Lungimile segmentelor sunt determinate în planul de proiecție Stereo 70 și sunt rotunjite la 1 milimetru.

*** Distanța dintre puncte este formată din segmente cumulate ce sunt mai mici decât valoarea 1 milimetru.

**DATE DESPRE IMOBILUL NR. 6078**

Oficiul de Cadastru și Publicitate Imobiliară NEAMT
Biroul de Cadastru și Publicitate Imobiliară Targu-Neamt

A. Partea I. Descrierea imobilului

TEREN Extravilan

Adresa: Jud. Neamt

Nr. Crt	Nr cadastral Nr. topografic	Suprafața* (mp)	Observații / Referințe
A1		Din acte: 3.760.620.000 Masurata: 2.836	Sector cadastral:199 Teren neimprejmuit; DIFERENTA DE SUPRAFATA INSCRISA IN INVENTARUL BUNURILOR DIN DOMENIUL PUBLIC AL STATULUI SE REGASESTE IN ALTE SECTOARE CADASTRALE

B. Partea II. Proprietari și acte

Inscrieri privitoare la dreptul de proprietate și alte drepturi reale		Referințe
914 / 13/07/2022		
Act Normativ nr. 982, din 29/12/1998 emis de GUVERNUL ROMÂNIEI (ORDINUL 182/26.02.2018 AVIZ CTAS 324/09.12.2020 EXTRAS DIN AMENAJAMENTUL SILVIC U.P. I PIPIRIG UA 1, 2, 3, 4%, 5%, 6%, 7%, 8%, 9%, 10);		
B0	Intabulare, drept de PROPRIETATE, dobandit prin Lege, cota actuala 1/1, cota initiala 1/1 1) STATUL ROMAN , CIF:99999999999999, -domeniul public	A1
B0	Intabulare, drept de ADMINISTRARE, dobandit prin Lege, cota actuala 1/1, cota initiala 1/1 1) RNP - ROMSILVA - PRIN DIRECTIA SILVICA NEAMT , CIF:1590120	A1

C. Partea III. SARCINI .

Inscrieri privind dezmembramintele dreptului de proprietate, drepturi reale de garanție și sarcini	Referințe
NU SUNT	

Anexa Nr. 1 La Partea I

Teren

Nr cadastral	Suprafața (mp)*	Observații / Referințe
	Din acte: 3.760.620.000 Masurata: 2.836	DIFERENȚA DE SUPRAFAȚA ÎNSCRISĂ ÎN INVENTARUL BUNURILOR DIN DOMENIUL PUBLIC AL STATULUI SE REGĂSEȘTE ÎN ALTE SECTOARE CADASTRALE

* Suprafața este determinată în planul de proiecție Stereo 70.

DETALII LINIARE IMOBIL



Date referitoare la teren

Crt	Categorie folosință	Intra vilan	Suprafața (mp)	Tarla	Parcelă	Nr. topo	Observații / Referințe
1	padure	NU	2.836	UP I Domesnic	FE008 = D124	-	UP I Domesnic - Pipirig, Drum exploatare FE008 = D124

Lungime Segmente

1) Valorile lungimilor segmentelor sunt obținute din proiecție în plan.

Punct început	X / Y	Punct sfârșit	X / Y	Lungime segment (** (m)
1	583.301,353 631.836,73	2	583.327,538 631.845,656	27.665
3	583.298,754 631.848,491	4	583.273,373 631.852,969	25.773
5	583.252,071 631.847,243	6	583.173,971 631.787,265	98.473
7	583.110,757 631.746,726	8	583.061,986 631.733,223	50.606

Punct început	X / Y	Punct sfârșit	X / Y	Lungime segment (** (m)
2	583.327,538 631.845,656	3	583.298,754 631.848,491	28.923
4	583.273,373 631.852,969	5	583.252,071 631.847,243	22.058
6	583.173,971 631.787,265	7	583.110,757 631.746,726	75.096
8	583.061,986 631.733,223	9	582.977,283 631.713,483	86.973

Punct început	X / Y	Punct sfârșit	X / Y	Lungime segment (** (m)
9	582.977,283 631.713,483	10	582.952,558 631.683,261	39.047
11	582.919,038 631.658,588	12	582.886,181 631.618,566	51.782
13	582.850,032 631.606,424	14	582.810,984 631.602,372	39.258
15	582.781,138 631.596,094	16	582.753,087 631.591,9	28.363
17	582.757,179 631.583,942	18	582.811,255 631.599,262	56.204
19	582.849,758 631.602,15	20	582.887,824 631.614,489	40.016
21	582.922,211 631.655,151	22	582.956,668 631.679,837	42.387
23	582.981,418 631.710,543	24	583.062,348 631.729,584	83.14
25	583.113,366 631.742,806	26	583.176,256 631.784,718	75.576
27	583.253,456 631.843,695	28	583.272,491 631.848,61	19.659
29	583.294,152 631.842,925	30	583.300,668 631.838,446	7.907

Punct început	X / Y	Punct sfârșit	X / Y	Lungime segment (** (m)
10	582.952,558 631.683,261	11	582.919,038 631.658,588	41.621
12	582.886,181 631.618,566	13	582.850,032 631.606,424	38.134
14	582.810,984 631.602,372	15	582.781,138 631.596,094	30.499
16	582.753,087 631.591,9	17	582.757,179 631.583,942	8.948
18	582.811,255 631.599,262	19	582.849,758 631.602,15	38.611
20	582.887,824 631.614,489	21	582.922,211 631.655,151	53.253
22	582.956,668 631.679,837	23	582.981,418 631.710,543	39.439
24	583.062,348 631.729,584	25	583.113,366 631.742,806	52.703
26	583.176,256 631.784,718	27	583.253,456 631.843,695	97.15
28	583.272,491 631.848,61	29	583.294,152 631.842,925	22.395
30	583.300,668 631.838,446	1	583.301,353 631.836,73	1.848

** Lungimile segmentelor sunt determinate în planul de proiecție Stereo 70 și sunt rotunjite la 1 milimetru.

*** Distanța dintre puncte este formată din segmente cumulate ce sunt mai mici decât valoarea 1 milimetru.

**DATE DESPRE IMOBILUL NR. 6082**

Oficiul de Cadastru și Publicitate Imobiliară NEAMT
Biroul de Cadastru și Publicitate Imobiliară Targu-Neamt

A. Partea I. Descrierea imobilului

TEREN Extravilan

Adresa: Jud. Neamt

Nr. Crt	Nr cadastral Nr. topografic	Suprafața* (mp)	Observații / Referințe
A1	52682	49.547	Sector cadastral:199 Teren neimprejmuit; Imobil repositionat in urma lucrarilor de inregistrare sistematica.

B. Partea II. Proprietari și acte

Inscrieri privitoare la dreptul de proprietate și alte drepturi reale		Referințe
12929 / 04/05/2018		
Act Notarial nr. Contract de vânzare aut. nr. 77, din 04/05/2018 emis de BIN Andronache Laura;		
B2	Intabulare, drept de PROPRIETATE, cu titlu de drept de CUMPĂRARE, dobandit prin Conventie, cota actuala 1/1, cota initiala 1/1 1) IONIȚĂ FLORIN - DUMITRU 2) IONIȚĂ MIHAELA - ASPAZIA, * Bun Comun	A1

C. Partea III. SARCINI .

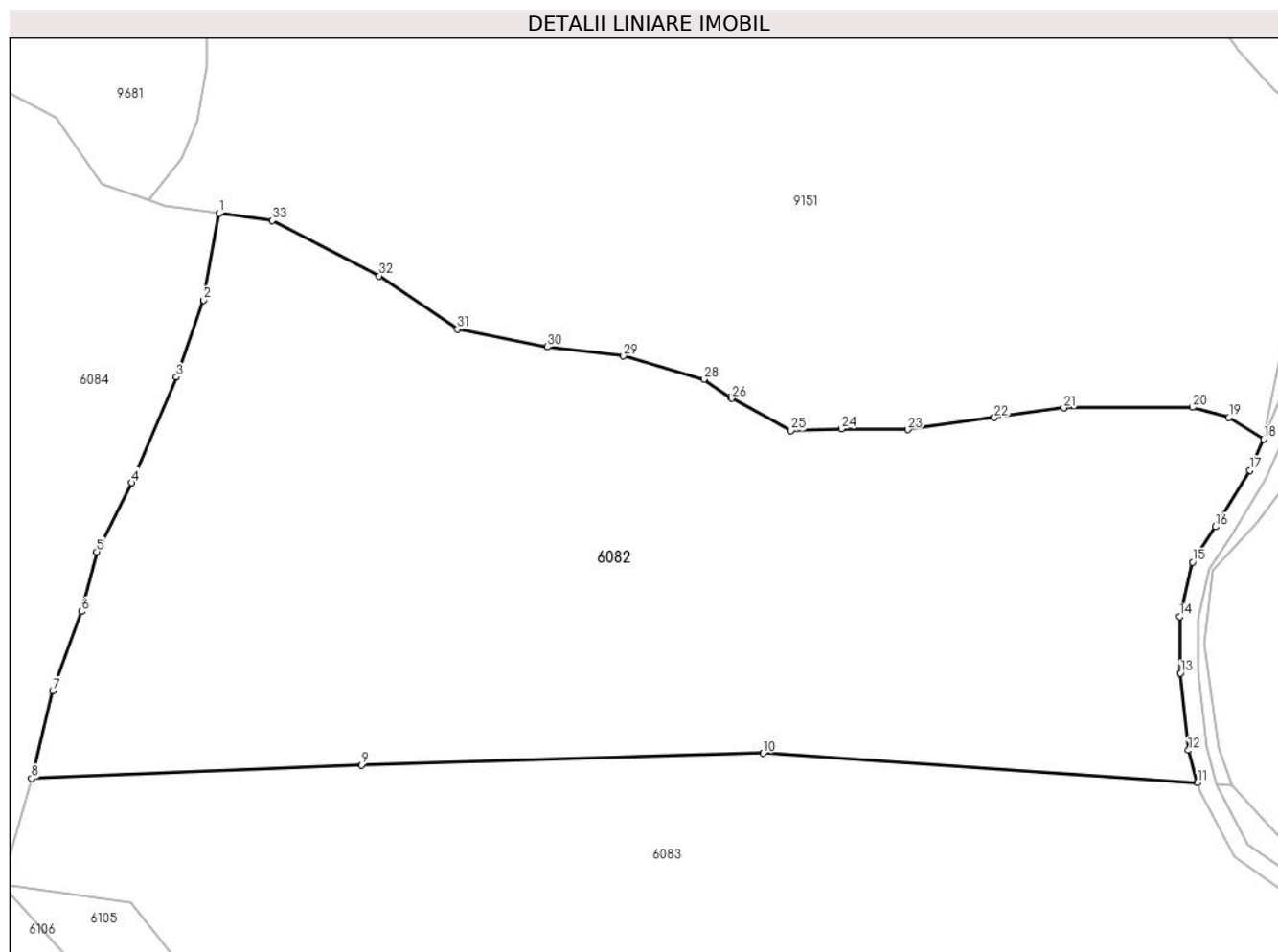
Inscrieri privind dezmembramintele dreptului de proprietate, drepturi reale de garanție și sarcini	Referințe
NU SUNT	

Anexa Nr. 1 La Partea I

Teren

Nr cadastral	Suprafața (mp)*	Observații / Referințe
52682	49.547	Imobil repositionat in urma lucrarilor de inregistrare sistematica.

* Suprafața este determinată în planul de proiecție Stereo 70.



Date referitoare la teren

Crt	Categorie folosință	Intravilan	Suprafața (mp)	Tarla	Parcelă	Nr. topo	Observații / Referințe
1	padure	NU	49.547	-	-	-	Proces verbal de punere in posesie nr. 726 / 22.03.2011, UAT Pipirig, O.S. Pipirig, UP I Domesnic, ua 82

Lungime Segmente

1) Valorile lungimilor segmentelor sunt obținute din proiecție în plan.

Punct început	X / Y	Punct sfârșit	X / Y	Lungime segment (** (m)
1	583.107,965 636.239,109	2	583.102,931 636.210,177	29.367
3	583.093,843 636.184,627	4	583.079,047 636.149,421	38.189
5	583.067,327 636.126,496	6	583.062,286 636.106,721	20.407
7	583.052,68 636.080,309	8	583.045,675 636.051,175	29.964
9	583.155,376 636.055,691	10	583.288,926 636.059,521	133.605

Punct început	X / Y	Punct sfârșit	X / Y	Lungime segment (** (m)
2	583.102,931 636.210,177	3	583.093,843 636.184,627	27.118
4	583.079,047 636.149,421	5	583.067,327 636.126,496	25.747
6	583.062,286 636.106,721	7	583.052,68 636.080,309	28.105
8	583.045,675 636.051,175	9	583.155,376 636.055,691	109.794
10	583.288,926 636.059,521	11	583.433,479 636.049,693	144.887

Punct început	X / Y	Punct sfârșit	X / Y	Lungime segment (** (m)
11	583.433,479 636.049,693	12	583.430,443 636.060,528	11.252
13	583.427,842 636.086,157	14	583.427,539 636.104,94	18.785
15	583.431,799 636.123,121	16	583.439,497 636.134,817	14.002
17	583.450,968 636.153,585	18	583.455,498 636.163,968	11.328
19	583.443,926 636.171,166	20	583.431,853 636.174,554	12.539
21	583.389,04 636.174,326	22	583.365,913 636.171,108	23.35
23	583.337,127 636.167,138	24	583.314,993 636.167,344	22.135
25	583.298,299 636.166,76	26	583.278,473 636.177,57	22.582
27	583.278,135 636.177,754	28	583.269,245 636.183,845	10.776
29	583.242,545 636.191,607	30	583.217,168 636.194,644	25.558
31	583.187,369 636.200,529	32	583.161,287 636.218,213	31.512
33	583.125,646 636.236,601	1	583.107,965 636.239,109	17.858

Punct început	X / Y	Punct sfârșit	X / Y	Lungime segment (** (m)
12	583.430,443 636.060,528	13	583.427,842 636.086,157	25.761
14	583.427,539 636.104,94	15	583.431,799 636.123,121	18.673
16	583.439,497 636.134,817	17	583.450,968 636.153,585	21.996
18	583.455,498 636.163,968	19	583.443,926 636.171,166	13.628
20	583.431,853 636.174,554	21	583.389,04 636.174,326	42.814
22	583.365,913 636.171,108	23	583.337,127 636.167,138	29.058
24	583.314,993 636.167,344	25	583.298,299 636.166,76	16.704
26	583.278,473 636.177,57	27	583.278,135 636.177,754	0.385
28	583.269,245 636.183,845	29	583.242,545 636.191,607	27.805
30	583.217,168 636.194,644	31	583.187,369 636.200,529	30.375
32	583.161,287 636.218,213	33	583.125,646 636.236,601	40.105

** Lungimile segmentelor sunt determinate în planul de proiecție Stereo 70 și sunt rotunjite la 1 milimetru.

*** Distanța dintre puncte este formată din segmente cumulate ce sunt mai mici decât valoarea 1 milimetru.

**DATE DESPRE IMOBILUL NR. 6083**

Oficiul de Cadastru și Publicitate Imobiliară NEAMT
Biroul de Cadastru și Publicitate Imobiliară Targu-Neamt

A. Partea I. Descrierea imobilului

TEREN Extravilan

Adresa: Jud. Neamt

Nr. Crt	Nr cadastral Nr. topografic	Suprafața* (mp)	Observații / Referințe
A1	52684	29.426	Sector cadastral:199 Teren neimprejmuit; Imobil repositionat in urma lucrarilor de inregistrare sistematica.

B. Partea II. Proprietari și acte

Inscrieri privitoare la dreptul de proprietate și alte drepturi reale	Referințe
8661 / 16/03/2018	
Act Administrativ nr. Titlu Proprietate nr. 18771, din 10/07/2017 emis de CJSPDPAT NEAMT (act administrativ nr Referat admitere nr. 5538 din 22.02.2018, emis de OCPI Neamt);	
B1	A1
Intabulare, drept de PROPRIETATE, dobandit prin Reconstituire, cota actuala 1/1, cota initiala 1/1 1) GHEORGHÎĂ DUMITRU	

C. Partea III. SARCINI .

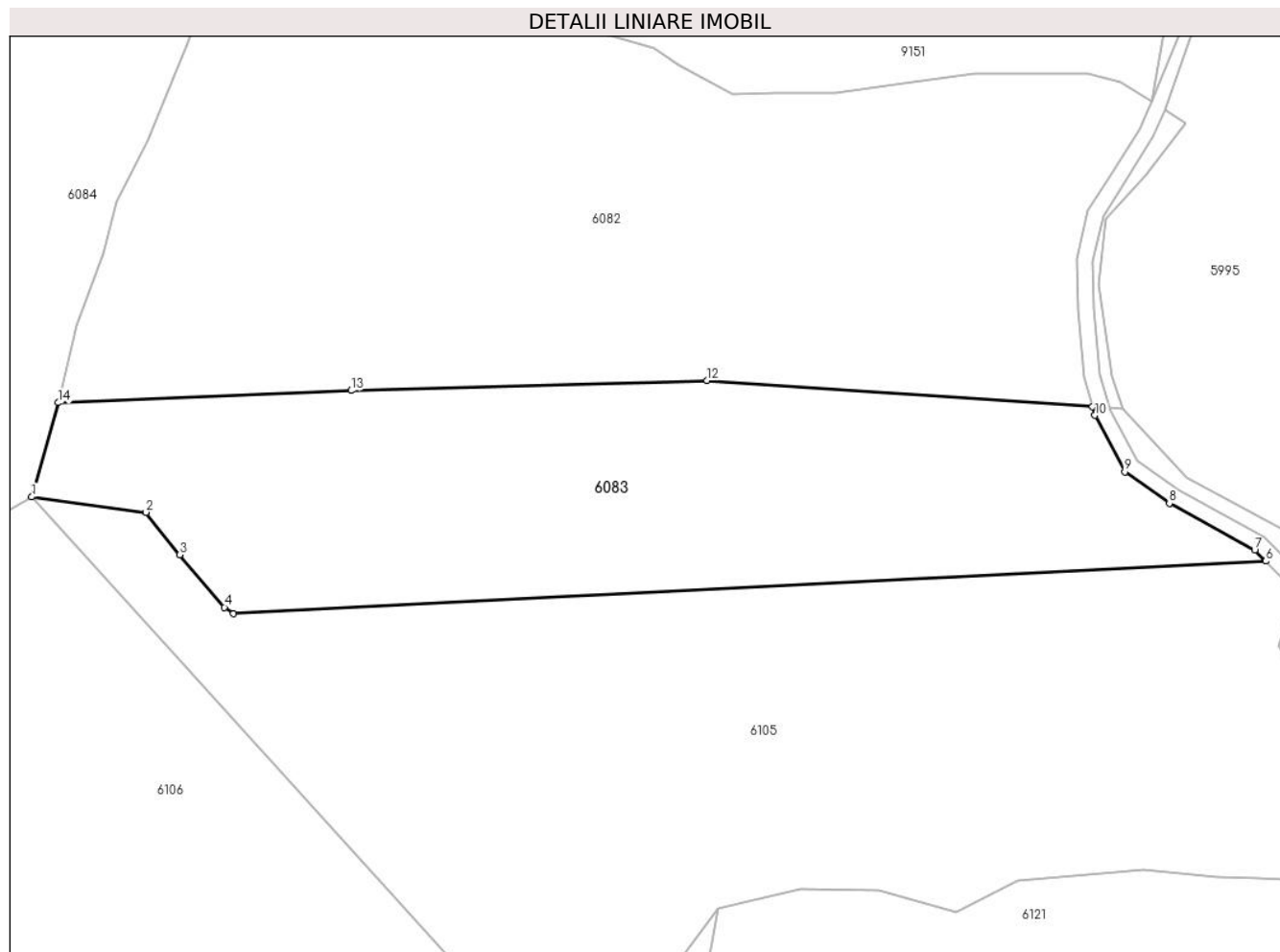
Inscrieri privind dezmembramintele dreptului de proprietate, drepturi reale de garanție și sarcini	Referințe
NU SUNT	

Anexa Nr. 1 La Partea I

Teren

Nr cadastral	Suprafața (mp)*	Observații / Referințe
52684	29.426	Imobil repositionat in urma lucrarilor de inregistrare sistematica.

* Suprafața este determinată în planul de proiecție Stereo 70.



Date referitoare la teren

Crt	Categorie folosință	Intravilan	Suprafața (mp)	Tarla	Parcelă	Nr. topo	Observații / Referințe
1	padure	NU	29.426	-	-	-	Proces verbal de punere in posesie nr. 725 / 22.03.2011, UAT Pîpirig, O.S. Pîpirig, UP I Domesnic, ua 82

Lungime Segmente

1) Valorile lungimilor segmentelor sunt obținute din proiecție în plan.

Punct început	X / Y	Punct sfârșit	X / Y	Lungime segment (** (m)
1	583.035,669 636.015,849	2	583.078,589 636.010,111	43.302
2	583.078,589 636.010,111	3	583.091,198 635.994,158	20.334
3	583.091,198 635.994,158	4	583.107,972 635.974,54	25.811
4	583.107,972 635.974,54	5	583.111,272 635.972,104	4.102
5	583.111,272 635.972,104	6	583.498,387 635.991,823	387.617

Punct început	X / Y	Punct sfârșit	X / Y	Lungime segment (** (m)
6	583.498,387 635.991,823	7	583.494,256 635.995,884	5.793
7	583.494,256 635.995,884	8	583.462,283 636.013,495	36.502
8	583.462,283 636.013,495	9	583.445,606 636.025,257	20.408
9	583.445,606 636.025,257	10	583.434,389 636.046,445	23.974
10	583.434,389 636.046,445	11	583.433,479 636.049,693	3.373
11	583.433,479 636.049,693	12	583.288,926 636.059,521	144.887
12	583.288,926 636.059,521	13	583.155,376 636.055,691	133.605
13	583.155,376 636.055,691	14	583.045,675 636.051,175	109.794
14	583.045,675 636.051,175	1	583.035,669 636.015,849	36.716

** Lungimile segmentelor sunt determinate în planul de proiecție Stereo 70 și sunt rotunjite la 1 milimetru.

*** Distanța dintre puncte este formată din segmente cumulate ce sunt mai mici decât valoarea 1 milimetru.

**DATE DESPRE IMOBILUL NR. 6084**

Oficiul de Cadastru și Publicitate Imobiliară NEAMT
Biroul de Cadastru și Publicitate Imobiliară Targu-Neamt

A. Partea I. Descrierea imobilului

TEREN Extravilan

Adresa: Jud. Neamt, O.S.Pipirig-U.P.II Mihaieti-u.a.1A%

Nr. Crt	Nr cadastral Nr. topografic	Suprafața* (mp)	Observații / Referințe
A1	51334	50.000	Sector cadastral:199 Teren neimprejmuit; Imobil repositionat in urma lucrarilor de inregistrare sistematica.

B. Partea II. Proprietari și acte

Inscrieri privitoare la dreptul de proprietate și alte drepturi reale		Referințe
2773 / 29/01/2015		
Act Administrativ nr. Titlu de proprietate nr.15969, din 24/10/2014 emis de CJPSDPAT Neamț;		
B1	Intabulare, drept de PROPRIETATE, dobandit prin Lege, cota actuala 1/1, cota initiala 1/1 1) APARASCHIVEI DUMITRU 2) APARASCHIVEI VASILE 3) APARASCHIVEI ION	A1

C. Partea III. SARCINI .

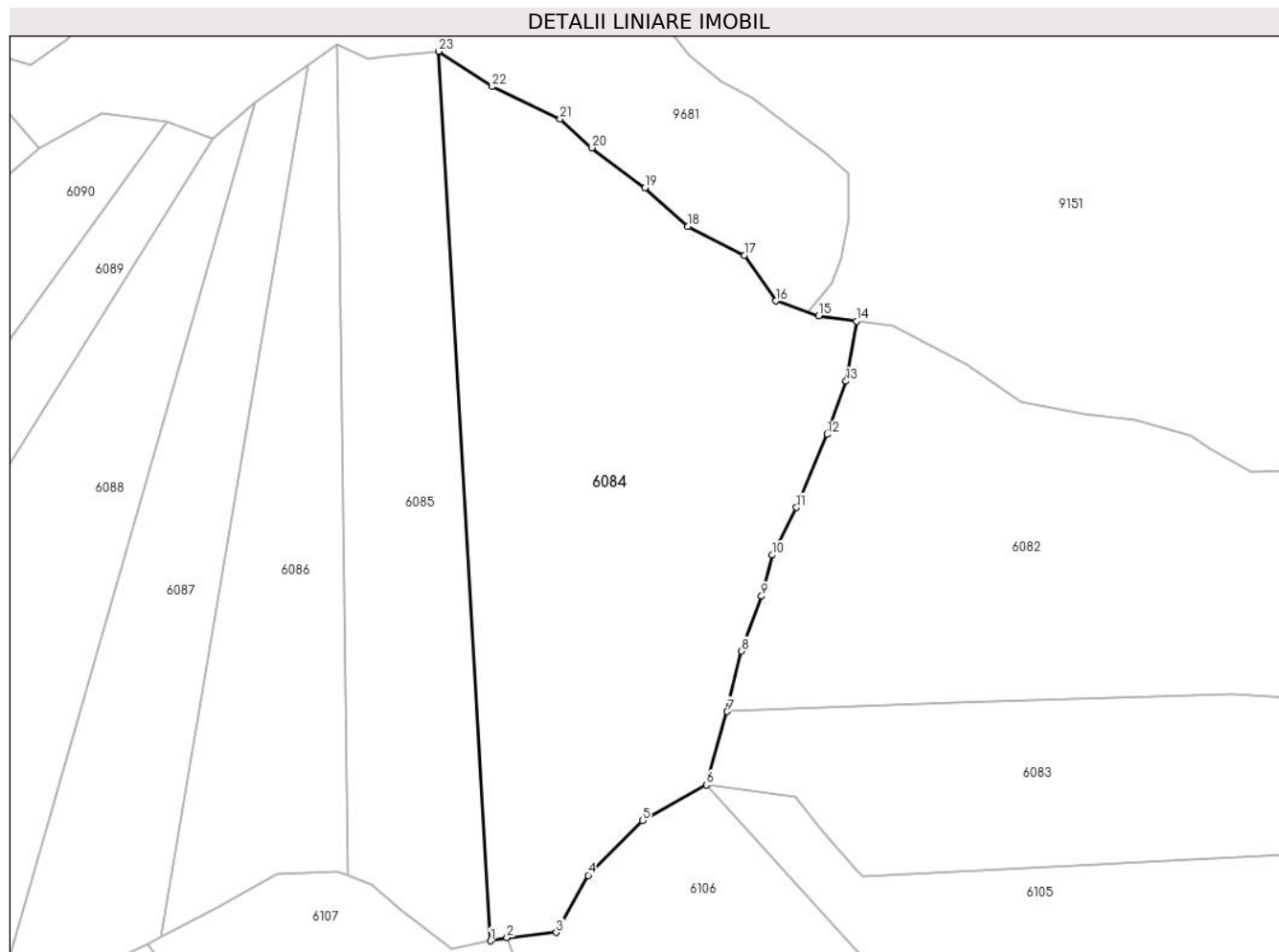
Inscrieri privind dezmembramintele dreptului de proprietate, drepturi reale de garanție și sarcini	Referințe
NU SUNT	

Anexa Nr. 1 La Partea I

Teren

Nr cadastral	Suprafața (mp)*	Observații / Referințe
51334	50.000	Imobil repositionat in urma lucrarilor de inregistrare sistematica.

* Suprafața este determinată în planul de proiecție Stereo 70.



Date referitoare la teren

Crt	Categorie folosință	Intravilan	Suprafața (mp)	Tarla	Parcelă	Nr. topo	Observații / Referințe
1	padure	NU	50.000	-	-	-	PV 1185/12.12.2012

Lungime Segmente

1) Valorile lungimilor segmentelor sunt obținute din proiecție în plan.

Punct început	X / Y	Punct sfârșit	X / Y	Lungime segment (** (m)
1	582.931,754 635.940,831	2	582.939,662 635.942,355	8.054
3	582.963,352 635.944,871	4	582.978,723 635.972,393	31.523
5	583.004,895 635.998,731	6	583.035,669 636.015,849	35.215
7	583.045,675 636.051,175	8	583.052,68 636.080,309	29.964
9	583.062,286 636.106,721	10	583.067,327 636.126,496	20.407

Punct început	X / Y	Punct sfârșit	X / Y	Lungime segment (** (m)
2	582.939,662 635.942,355	3	582.963,352 635.944,871	23.823
4	582.978,723 635.972,393	5	583.004,895 635.998,731	37.13
6	583.035,669 636.015,849	7	583.045,675 636.051,175	36.716
8	583.052,68 636.080,309	9	583.062,286 636.106,721	28.105
10	583.067,327 636.126,496	11	583.079,047 636.149,421	25.747

Punct început	X / Y	Punct sfârșit	X / Y	Lungime segment (** (m)
11	583.079,047 636.149,421	12	583.093,843 636.184,627	38.189
13	583.102,931 636.210,177	14	583.107,965 636.239,109	29.367
15	583.089,73 636.241,639	16	583.069,13 636.248,814	21.814
17	583.054,001 636.270,828	18	583.026,842 636.284,749	30.519
19	583.005,99 636.303,265	20	582.980,434 636.322,574	32.03
21	582.965,196 636.336,409	22	582.932,459 636.352,014	36.266
23	582.906,819 636.368,984	1	582.931,754 635.940,831	428.878

Punct început	X / Y	Punct sfârșit	X / Y	Lungime segment (** (m)
12	583.093,843 636.184,627	13	583.102,931 636.210,177	27.118
14	583.107,965 636.239,109	15	583.089,73 636.241,639	18.41
16	583.069,13 636.248,814	17	583.054,001 636.270,828	26.711
18	583.026,842 636.284,749	19	583.005,99 636.303,265	27.886
20	582.980,434 636.322,574	21	582.965,196 636.336,409	20.582
22	582.932,459 636.352,014	23	582.906,819 636.368,984	30.747

** Lungimile segmentelor sunt determinate în planul de proiecție Stereo 70 și sunt rotunjite la 1 milimetru.

*** Distanța dintre puncte este formată din segmente cumulate ce sunt mai mici decât valoarea 1 milimetru.

**DATE DESPRE IMOBILUL NR. 6085**

Oficiul de Cadastru și Publicitate Imobiliară NEAMT
Biroul de Cadastru și Publicitate Imobiliară Targu-Neamt

A. Partea I. Descrierea imobilului

TEREN Extravilan

Adresa: Jud. Neamt, O.S.Pipirig-U.P.II Mihaieti-u.a.1A%

Nr. Crt	Nr cadastral Nr. topografic	Suprafața* (mp)	Observații / Referințe
A1	51333	24.401	Sector cadastral:199 Teren neimprejmuit; Imobil repositionat in urma lucrarilor de inregistrare sistematica.

B. Partea II. Proprietari și acte

Inscrieri privitoare la dreptul de proprietate și alte drepturi reale		Referințe
18732 / 25/08/2021		
Act Administrativ nr. TITLU DE PROPRIETATE nr. 21827, din 03/06/2021 emis de CJSDPAT;		
B1	Intabulare, drept de PROPRIETATE, dobandit prin Reconstituire, cota actuala 2/3, cota initiala 1/1 1) OPREA MINA 2) URSU MIHAI	A1
10238 / 18/04/2022		
Act Notarial nr. DECLARAȚIE aut. nr 1642, din 15/04/2022 emis de BIN Teodorescu Mihaela;		
B2	Se notează stabilirea cotelor părți conform DECLARAȚIEI aut. nr. 1642 /15.04.2022 astfel OPREA MINA cota de 1/3, URSU MIHAI cota de 1/3 și TUJA MARIA cota de 1/3	A1
Act Notarial nr. CONTRACT DE DONATIE aut. nr. 1643, din 15/04/2022 emis de BIN Teodorescu Mihaela;		
B3	Intabulare, drept de PROPRIETATE, cu titlu de drept de DONAȚIE, dobandit prin Conventie, cota actuala 1/3, cota initiala 1/3 1) OPREA PETRU, bun propriu	A1

C. Partea III. SARCINI .

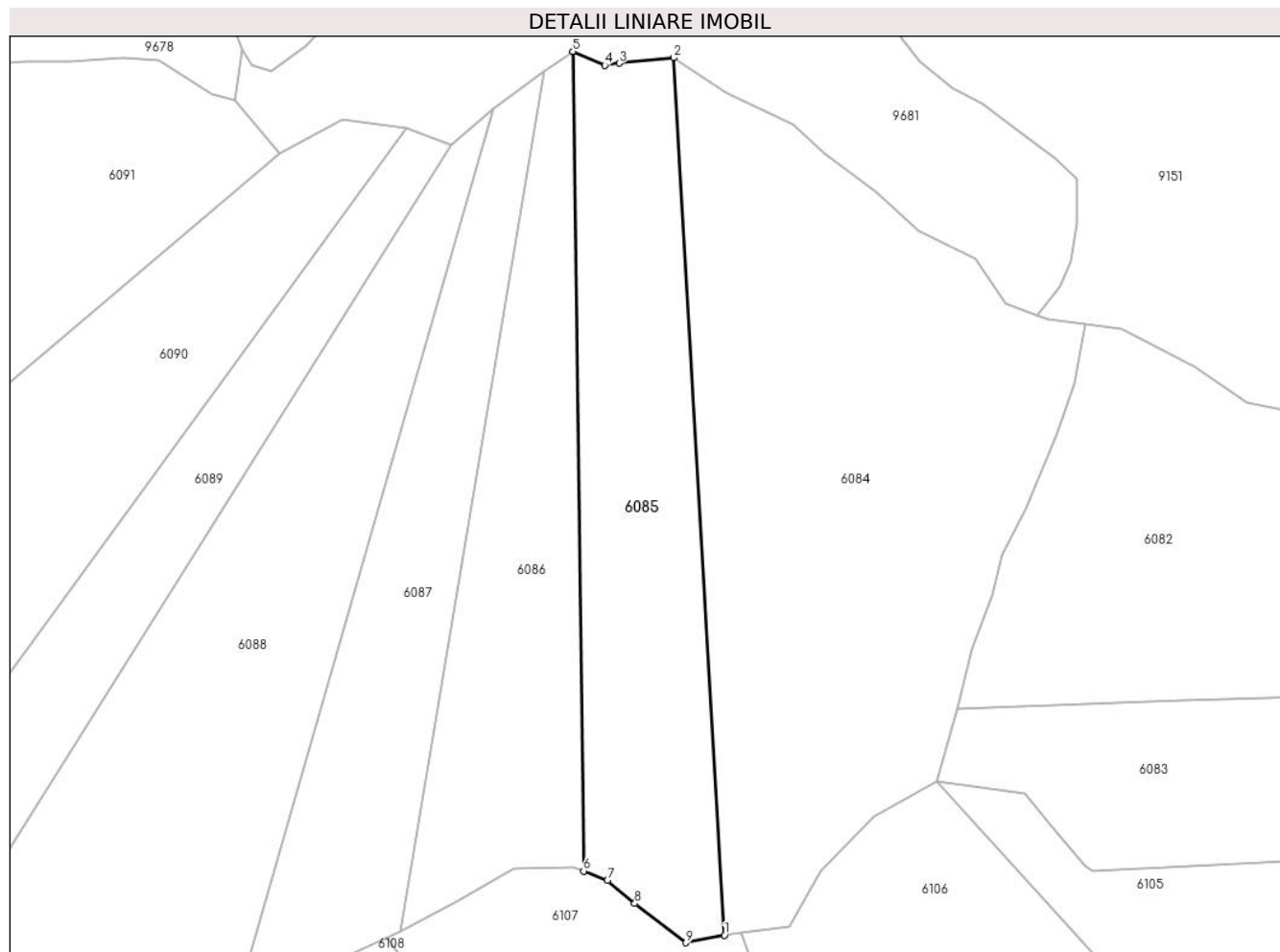
Inscrieri privind dezmembramintele dreptului de proprietate, drepturi reale de garanție și sarcini	Referințe
NU SUNT	

Anexa Nr. 1 La Partea I

Teren

Nr cadastral	Suprafața (mp)*	Observații / Referințe
51333	24.401	Imobil repositionat in urma lucrarilor de inregistrare sistematica.

* Suprafața este determinată în planul de proiecție Stereo 70.



Date referitoare la teren

Crt	Categorie folosință	Intravilan	Suprafața (mp)	Tarla	Parcelă	Nr. topo	Observații / Referințe
1	padure	NU	24.401	-	-	-	PV 1184/12.12.2012

Lungime Segmente

1) Valorile lungimilor segmentelor sunt obținute din proiecție în plan.

Punct început	X / Y	Punct sfârșit	X / Y	Lungime segment (** (m)
1	582.931,754 635.940,831	2	582.906,819 636.368,984	428.878
2	582.906,819 636.368,984	3	582.880,207 636.366,345	26.743
3	582.880,207 636.366,345	4	582.873,172 636.365,333	7.107
4	582.873,172 636.365,333	5	582.857,562 636.372,094	17.011
5	582.857,562 636.372,094	6	582.862,887 635.972,203	399.926

Punct început	X / Y	Punct sfârșit	X / Y	Lungime segment (** (m)
6	582.862,887 635.972,203	7	582.874,565 635.967,533	12.577
7	582.874,565 635.967,533	8	582.887,87 635.956,336	17.39
8	582.887,87 635.956,336	9	582.912,822 635.937,181	31.457
9	582.912,822 635.937,181	1	582.931,754 635.940,831	19.281

** Lungimile segmentelor sunt determinate în planul de proiecție Stereo 70 și sunt rotunjite la 1 milimetru.

*** Distanța dintre puncte este formată din segmente cumulate ce sunt mai mici decât valoarea 1 milimetru.

**DATE DESPRE IMOBILUL NR. 6086**

Oficiul de Cadastru și Publicitate Imobiliară NEAMT
Biroul de Cadastru și Publicitate Imobiliară Targu-Neamt

A. Partea I. Descrierea imobilului

TEREN Extravilan

Adresa: Jud. Neamt

Nr. Crt	Nr cadastral Nr. topografic	Suprafața* (mp)	Observații / Referințe
A1		20.000	Sector cadastral:199 Teren neimpregmuit;

B. Partea II. Proprietari și acte

Inscrieri privitoare la dreptul de proprietate și alte drepturi reale		Referințe
/		
Act Administrativ nr. 1183, din 04/07/2013 emis de PRIMARIA COMUNEI PIPIRIG (CJSDPAT NEAMT NR.9423 / 10.04.2012, HCL NR.28 / 12.01.2012 + ANEXA);		
B1	Inscrierea provizorie, drept de PROPRIETATE, dobandit prin Lege, cota actuala 1/1, cota initiala 1/1	A1
	1) PĂȚILIGA D NECULAI 2) ILIE D EUGENIA 3) PÎȚILIGA D DUMITRU 4) PÎȚILIGA V CRISTIAN CIPRIAN 5) KOROSY V CARMENA-VASILICA 6) AFETELOR M MARIAN 7) AFETELOR M GHEORGHE 8) AFETELOR M GRIGORE 9) NISTOROAEI MARIANA 10) TUCALIUC M DOINA	

C. Partea III. SARCINI .

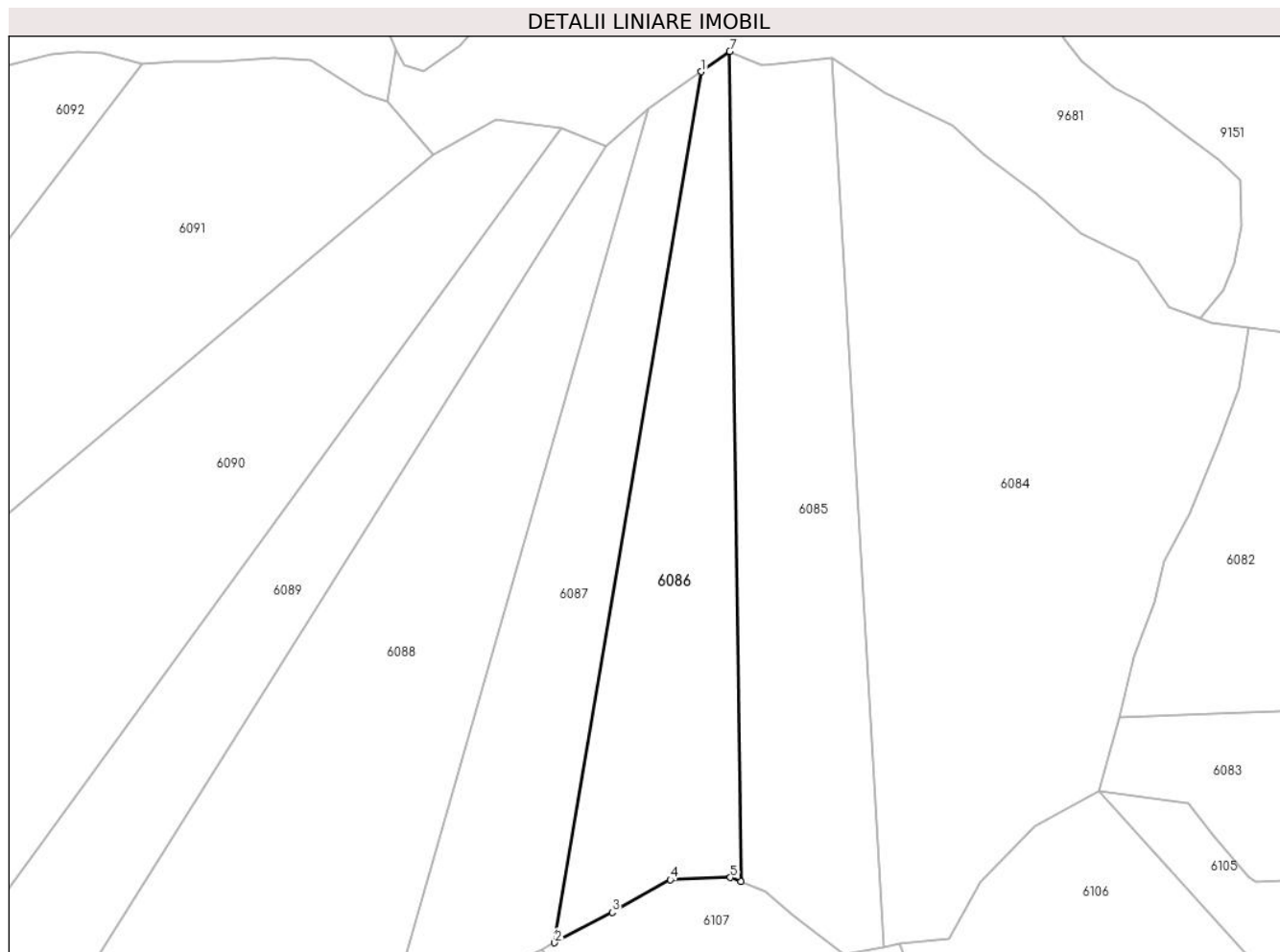
Inscrieri privind dezmembramintele dreptului de proprietate, drepturi reale de garanție și sarcini	Referințe
NU SUNT	

Anexa Nr. 1 La Partea I

Teren

Nr cadastral	Suprafața (mp)*	Observații / Referințe
	20.000	

* Suprafața este determinată în planul de proiecție Stereo 70.



Date referitoare la teren

Crt	Categorie folosință	Intra vilan	Suprafața (mp)	Tarla	Parcelă	Nr. topo	Observații / Referințe
1	padure	NU	20.000	U.P. II Mihaieni	u.a.1A%	-	

Lungime Segmente

1) Valorile lungimilor segmentelor sunt obținute din proiecție în plan.

Punct început	X / Y	Punct sfârșit	X / Y	Lungime segment (** (m)
1	582.843,821 636.362,285	2	582.773,142 635.942,788	425.41
2	582.773,142 635.942,788	3	582.800,904 635.957,368	31.358
3	582.800,904 635.957,368	4	582.828,947 635.973,135	32.172
4	582.828,947 635.973,135	5	582.857,912 635.974,192	28.984
5	582.857,912 635.974,192	6	582.862,887 635.972,203	5.358

Punct început	X / Y	Punct sfârșit	X / Y	Lungime segment (** (m)
6	582.862,887 635.972,203	7	582.857,562 636.372,094	399.926
7	582.857,562 636.372,094	1	582.843,821 636.362,285	16.883

** Lungimile segmentelor sunt determinate în planul de proiecție Stereo 70 și sunt rotunjite la 1 milimetru.

*** Distanța dintre puncte este formată din segmente cumulate ce sunt mai mici decât valoarea 1 milimetru.

**DATE DESPRE IMOBILUL NR. 6087**

Oficiul de Cadastru și Publicitate Imobiliară NEAMT
Biroul de Cadastru și Publicitate Imobiliară Targu-Neamt

A. Partea I. Descrierea imobilului

TEREN Extravilan

Adresa: Jud. Neamt

Nr. Crt	Nr cadastral Nr. topografic	Suprafața* (mp)	Observații / Referințe
A1		20.000	Sector cadastral:199 Teren neimprejmuit;

B. Partea II. Proprietari și acte

Inscrieri privitoare la dreptul de proprietate și alte drepturi reale		Referințe
/		
Act Normativ nr. 7, din 13/03/1996 emis de PARLAMENTUL ROMANIEI;		
B1	Inscrierea provizorie, drept de PROPRIETATE, dobandit prin Lege, cota actuala 1/1, cota initiala 1/1	A1
1) COMUNA PIPIRIG, CIF:99999999999999, PROPRIETAR NEIDENTIFICAT		

C. Partea III. SARCINI .

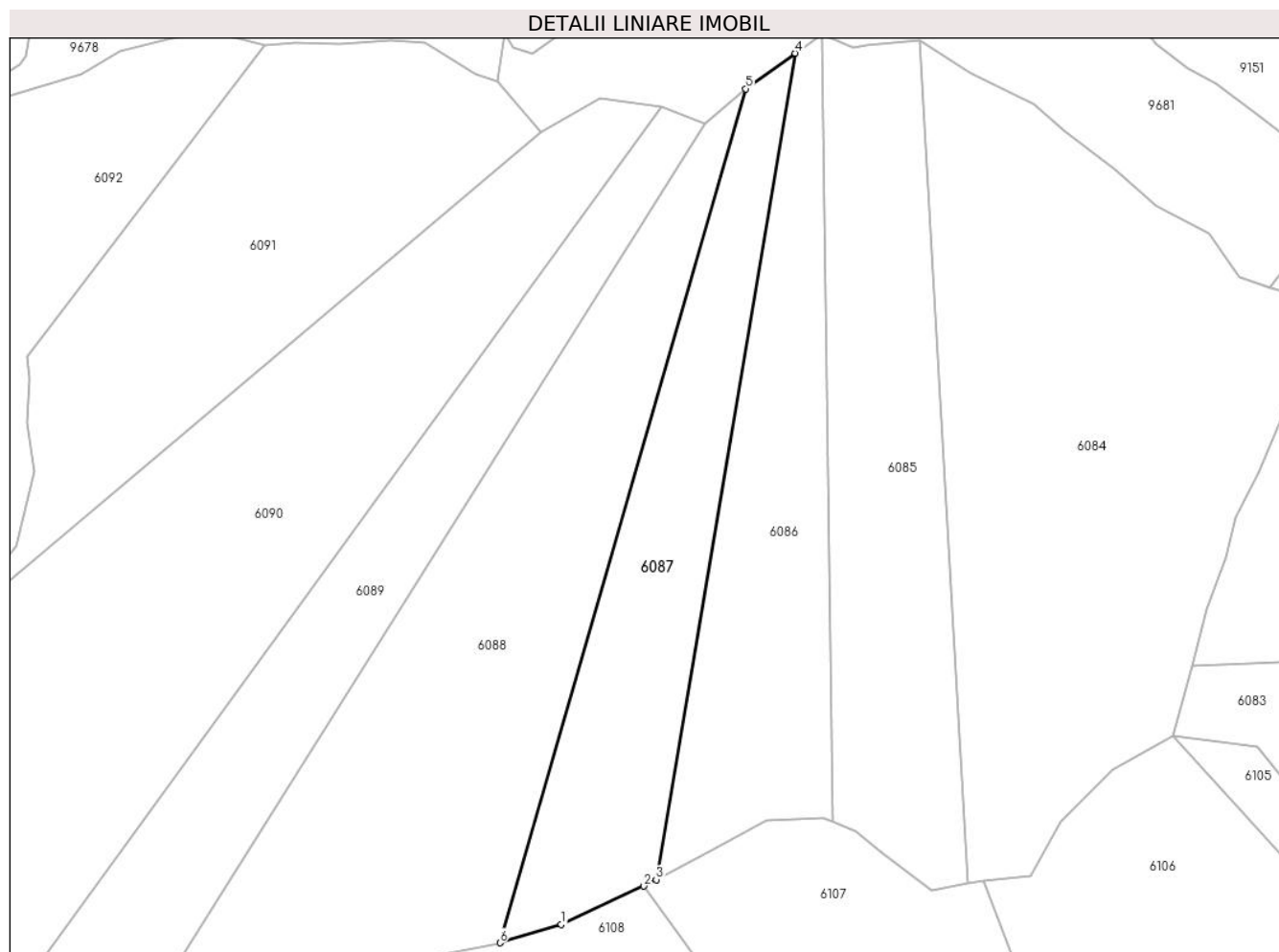
Inscrieri privind dezmembramintele dreptului de proprietate, drepturi reale de garanție și sarcini	Referințe
NU SUNT	

Anexa Nr. 1 La Partea I

Teren

Nr cadastral	Suprafața (mp)*	Observații / Referințe
	20.000	

* Suprafața este determinată în planul de proiecție Stereo 70.



Date referitoare la teren

Crt	Categorie folosință	Intravilan	Suprafața (mp)	Tarla	Parcelă	Nr. topo	Observații / Referințe
1	padure	NU	20.000	U.P. II Mihaiieți	u.a.1A%	-	

Lungime Segmente

1) Valorile lungimilor segmentelor sunt obținute din proiecție în plan.

Punct început	X / Y	Punct sfârșit	X / Y	Lungime segment (** (m)
1	582.724,929 635.920,124	2	582.766,775 635.939,469	46.101
2	582.766,775 635.939,469	3	582.773,142 635.942,788	7.18
3	582.773,142 635.942,788	4	582.843,821 636.362,285	425.41
4	582.843,821 636.362,285	5	582.818,561 636.344,254	31.035
5	582.818,561 636.344,254	6	582.693,773 635.910,746	451.111

Punct început	X / Y	Punct sfârșit	X / Y	Lungime segment (** (m)
6	582.693,773 635.910,746	1	582.724,929 635.920,124	32.537

** Lungimile segmentelor sunt determinate în planul de proiecție Stereo 70 și sunt rotunjite la 1 milimetru.

*** Distanța dintre puncte este formată din segmente cumulate ce sunt mai mici decât valoarea 1 milimetru.

**DATE DESPRE IMOBILUL NR. 6088**

Oficiul de Cadastru și Publicitate Imobiliară NEAMT
Biroul de Cadastru și Publicitate Imobiliară Targu-Neamt

A. Partea I. Descrierea imobilului

TEREN Extravilan

Adresa: Jud. Neamt, O.S.Pipirig-U.P.II Mihaieti-u.a.1A%

Nr. Crt	Nr cadastral Nr. topografic	Suprafața* (mp)	Observații / Referințe
A1	51331	45.000	Sector cadastral:199 Teren neimprejmuit; Imobil repositionat in urma lucrarilor de inregistrare sistematica.

B. Partea II. Proprietari și acte

Inscrieri privitoare la dreptul de proprietate și alte drepturi reale	Referințe
11357 / 14/04/2015	
Act Administrativ nr. Titlu de proprietate nr.15965, din 22/01/2015 emis de CJPSDPAT Neamț;	
B1	A1
Intabulare, drept de PROPRIETATE, dobandit prin Lege, cota actuala 1/1, cota initiala 1/1	
1) LĂCĂTUȘU GHIORGHI, decedat	
2) LĂCĂTUȘU DUMITRU	

C. Partea III. SARCINI .

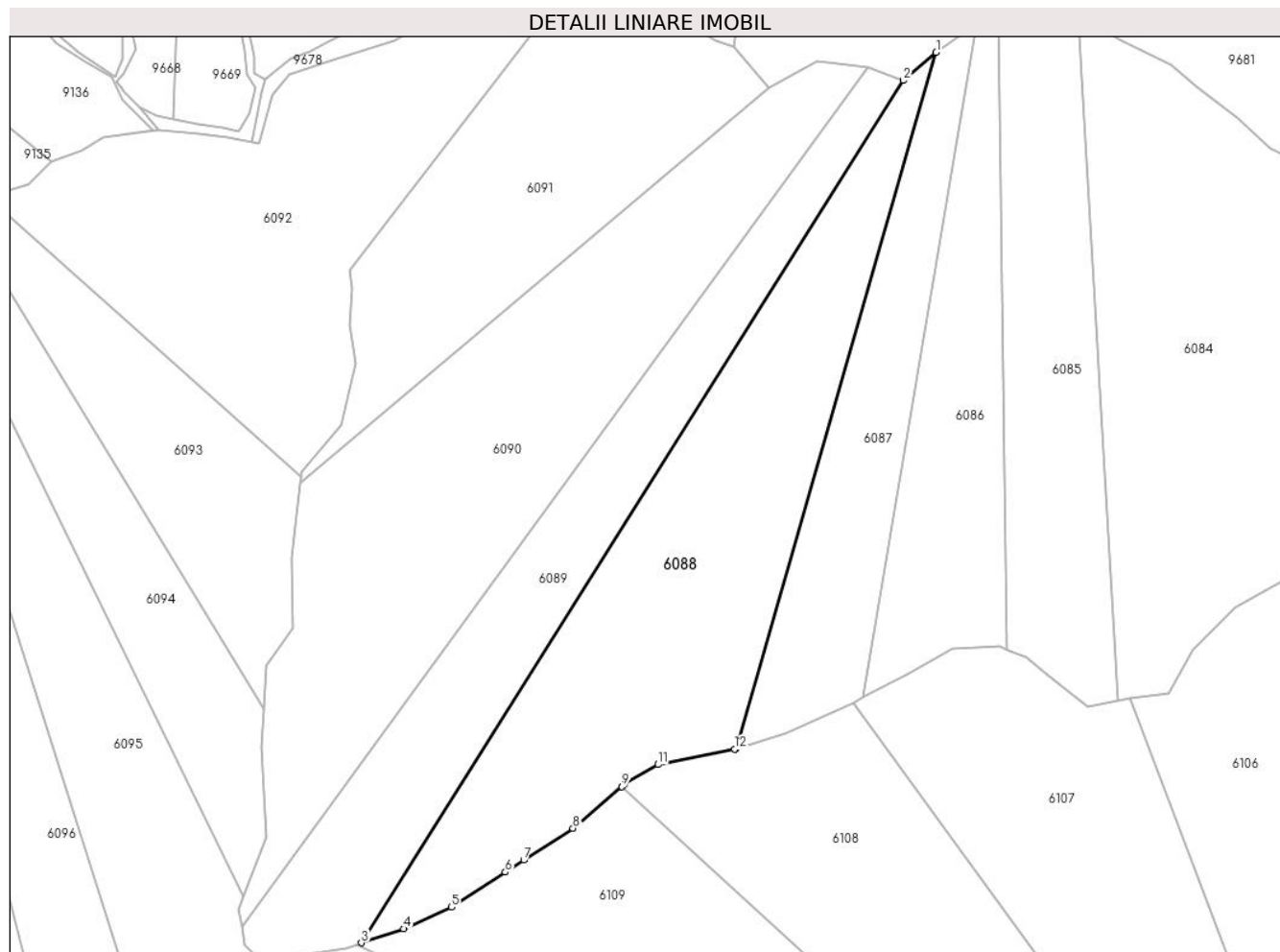
Inscrieri privind dezmembramintele dreptului de proprietate, drepturi reale de garanție și sarcini	Referințe
NU SUNT	

Anexa Nr. 1 La Partea I

Teren

Nr cadastral	Suprafața (mp)*	Observații / Referințe
51331	45.000	Imobil repositionat in urma lucrarilor de inregistrare sistematica.

* Suprafața este determinată în planul de proiecție Stereo 70.



Date referitoare la teren

Crt	Categorie folosință	Intra vilan	Suprafața (mp)	Tarla	Parcelă	Nr. topo	Observații / Referințe
1	padure	NU	45.000	-	-	-	PV 1182/12.12.2012

Lungime Segmente

1) Valorile lungimilor segmentelor sunt obținute din proiecție în plan.

Punct început	X / Y	Punct sfârșit	X / Y	Lungime segment (** (m)
1	582.818,561 636.344,254	2	582.798,038 636.326,695	27.009
2	582.798,038 636.326,695	3	582.460,595 635.789,951	634.005
3	582.460,595 635.789,951	4	582.486,998 635.798,701	27.815
4	582.486,998 635.798,701	5	582.516,953 635.812,098	32.814
5	582.516,953 635.812,098	6	582.550,238 635.833,906	39.793

Punct început	X / Y	Punct sfârșit	X / Y	Lungime segment (** (m)
6	582.550,238 635.833,906	7	582.561,779 635.841,468	13.798
7	582.561,779 635.841,468	8	582.592,419 635.861,301	36.499
8	582.592,419 635.861,301	9	582.622,816 635.887,179	39.921
9	582.622,816 635.887,179	10	582.624,463 635.888,581	2.163
10	582.624,463 635.888,581	11	582.645,319 635.900,914	24.23
11	582.645,319 635.900,914	12	582.693,057 635.910,531	48.697
12	582.693,057 635.910,531	13	582.693,773 635.910,746	0.748
13	582.693,773 635.910,746	1	582.818,561 636.344,254	451.111

** Lungimile segmentelor sunt determinate în planul de proiecție Stereo 70 și sunt rotunjite la 1 milimetru.

*** Distanța dintre puncte este formată din segmente cumulate ce sunt mai mici decât valoarea 1 milimetru.

**DATE DESPRE IMOBILUL NR. 6089**

Oficiul de Cadastru și Publicitate Imobiliară NEAMT
Biroul de Cadastru și Publicitate Imobiliară Targu-Neamt

A. Partea I. Descrierea imobilului

TEREN Extravilan

Adresa: Jud. Neamt, O.S.Pipirig-U.P.II Mihaieti-u.a.1A%

Nr. Crt	Nr cadastral Nr. topografic	Suprafața* (mp)	Observații / Referințe
A1	51330	30.000	Sector cadastral:199 Teren neimprejmuit; Imobil repositionat in urma lucrarilor de inregistrare sistematica.

B. Partea II. Proprietari și acte

Inscrieri privitoare la dreptul de proprietate și alte drepturi reale	Referințe
1294 / 15/01/2018	
Act Administrativ nr. Titlu Proprietate nr. 19171, din 05/12/2017 emis de CJPSDPAT NEAMȚ;	
B1	A1
Intabulare, drept de PROPRIETATE, dobandit prin Reconstituire, cota actuala 1/1, cota initiala 1/1	
1) IONIȚĂ VIORICA 2) BORCILĂ ELENA 3) DOLHESCU VASILE 4) DOLHESCU DUMITRU 5) URSU VERONICA 6) ȘUȚU ANA 7) CIOCÎRTĂU IOANA 8) CORDUNEANU EVA 9) DORNEANU VERUȚA	

C. Partea III. SARCINI .

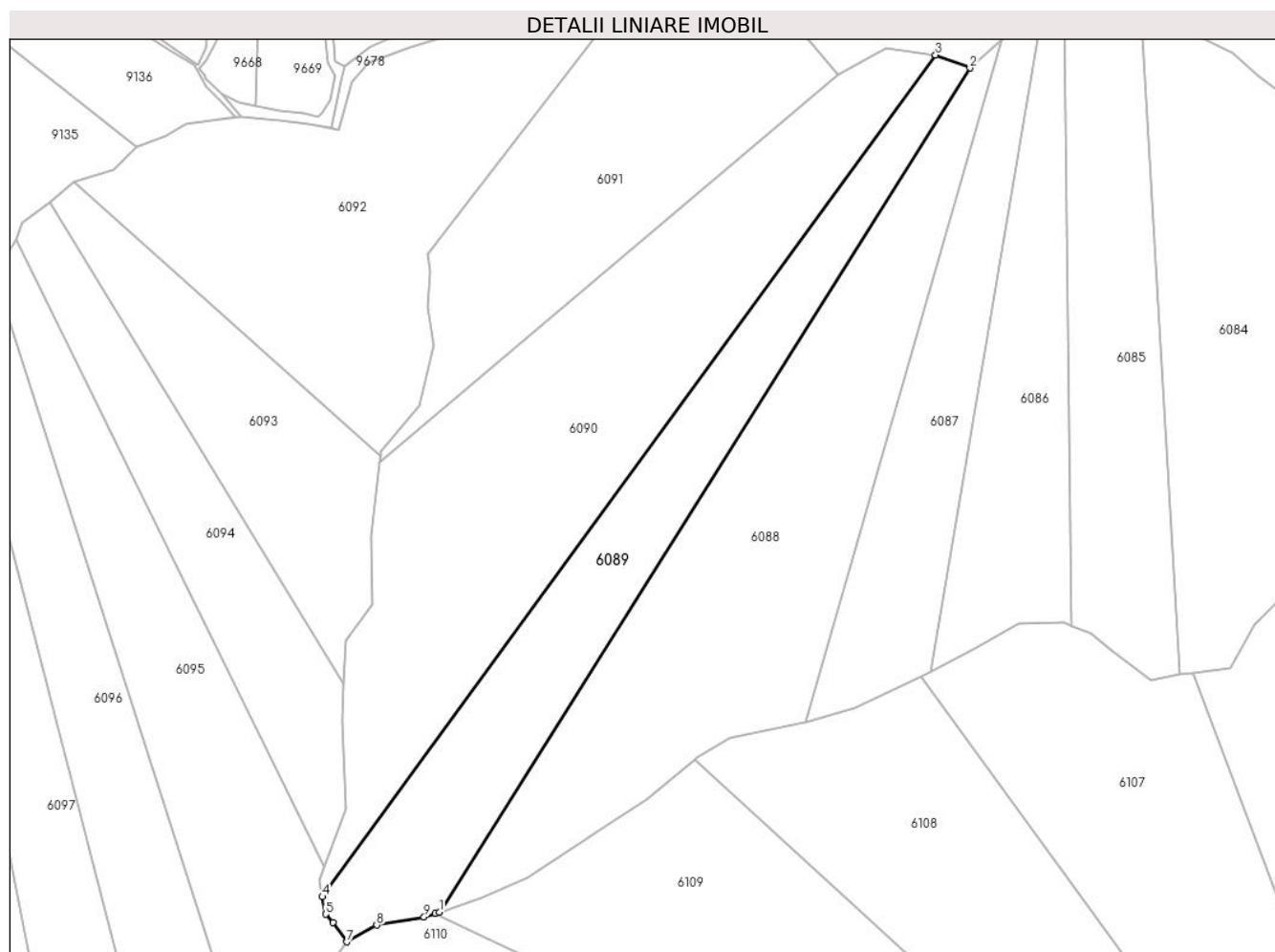
Inscrieri privind dezmembramintele dreptului de proprietate, drepturi reale de garanție și sarcini	Referințe
NU SUNT	

Anexa Nr. 1 La Partea I

Teren

Nr cadastral	Suprafața (mp)*	Observații / Referințe
51330	30.000	Imobil repositionat in urma lucrarilor de inregistrare sistematica.

* Suprafața este determinată în planul de proiecție Stereo 70.



Date referitoare la teren

Crt	Categorie folosință	Intravilan	Suprafața (mp)	Tarla	Parcelă	Nr. topo	Observații / Referințe
1	padure	NU	30.000	-	-	-	PV 1181/12.12.2012

Lungime Segmente

1) Valorile lungimilor segmentelor sunt obținute din proiecție în plan.

Punct început	X / Y	Punct sfârșit	X / Y	Lungime segment (** (m)
1	582.460,595 635.789,951	2	582.798,038 636.326,695	634.005
2	582.798,038 636.326,695	3	582.776,14 636.334,94	23.399
3	582.776,14 636.334,94	4	582.386,197 635.799,638	662.272
4	582.386,197 635.799,638	5	582.388,355 635.788,606	11.241

Punct început	X / Y	Punct sfârșit	X / Y	Lungime segment (** (m)
5	582.388,355 635.788,606	6	582.393,1 635.783,226	7.174
6	582.393,1 635.783,226	7	582.401,833 635.771,006	15.02
7	582.401,833 635.771,006	8	582.420,863 635.781,635	21.797
8	582.420,863 635.781,635	9	582.450,926 635.786,746	30.494
9	582.450,926 635.786,746	10	582.457,929 635.789,067	7.378
10	582.457,929 635.789,067	1	582.460,595 635.789,951	2.809

** Lungimile segmentelor sunt determinate în planul de proiecție Stereo 70 și sunt rotunjite la 1 milimetru.

*** Distanța dintre puncte este formată din segmente cumulate ce sunt mai mici decât valoarea 1 milimetru.

**DATE DESPRE IMOBILUL NR. 6090**

Oficiul de Cadastru și Publicitate Imobiliară NEAMT
 Biroul de Cadastru și Publicitate Imobiliară Targu-Neamt

A. Partea I. Descrierea imobilului

TEREN Extravilan

Adresa: Jud. Neamt, O.S.Pipirig-U.P.II Mihaieti-u.a.1A%

Nr. Crt	Nr cadastral Nr. topografic	Suprafața* (mp)	Observații / Referințe
A1	51329	50.000	Sector cadastral:199 Teren neimprejmuit; Imobil repozitionat in urma lucrarilor de inregistrare sistematica.

B. Partea II. Proprietari și acte

Inscrieri privitoare la dreptul de proprietate și alte drepturi reale	Referințe
11358 / 14/04/2015	
Act Administrativ nr. 15967 - titlu de porprietate, din 22/01/2015 emis de CJPSDPAT Neamt;	
B1	A1
Intabulare, drept de PROPRIETATE, dobandit prin Lege, cota actuala 1/1, cota initiala 1/1 1) BISTRICEANU ION	

C. Partea III. SARCINI .

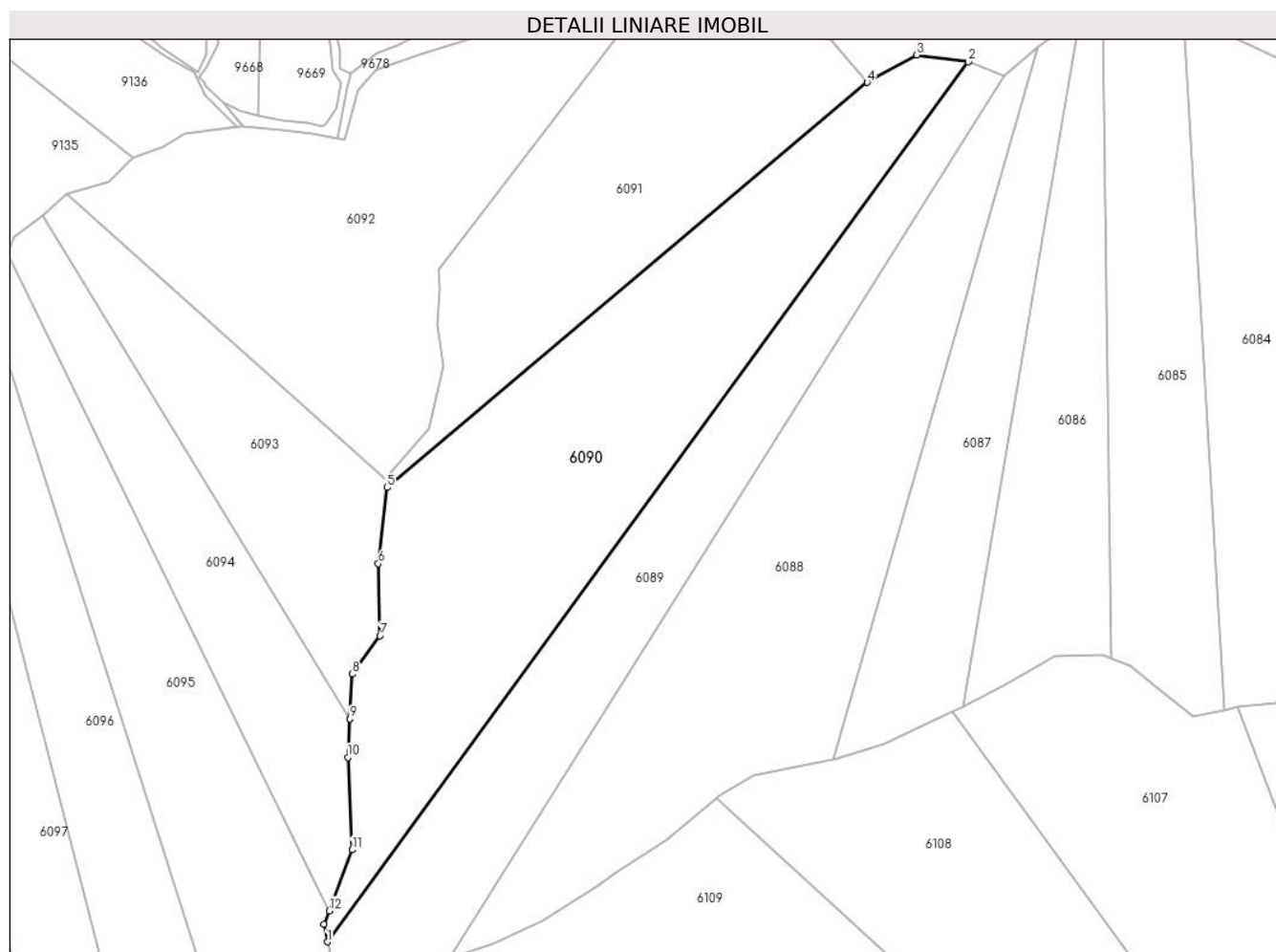
Inscrieri privind dezmembramintele dreptului de proprietate, drepturi reale de garanție și sarcini	Referințe
NU SUNT	

Anexa Nr. 1 La Partea I

Teren

Nr cadastral	Suprafața (mp)*	Observații / Referințe
51329	50.000	Imobil repositionat in urma lucrarilor de inregistrare sistematica.

* Suprafața este determinată în planul de proiecție Stereo 70.



Date referitoare la teren

Crt	Categorie folosință	Intravilan	Suprafața (mp)	Tarla	Parcelă	Nr. topo	Observații / Referințe
1	padure	NU	50.000	-	-	-	PV 1179/12.12.2012

Lungime Segmente

1) Valorile lungimilor segmentelor sunt obținute din proiecție în plan.

Punct început	X / Y	Punct sfârșit	X / Y	Lungime segment (** (m)
1	582.386,197 635.799,638	2	582.776,14 636.334,94	662.272
2	582.776,14 636.334,94	3	582.744,782 636.339,09	31.631
3	582.744,782 636.339,09	4	582.714,486 636.322,448	34.566
4	582.714,486 636.322,448	5	582.422,551 636.075,958	382.078

Punct început	X / Y	Punct sfârșit	X / Y	Lungime segment (** (m)
5	582.422,551 636.075,958	6	582.417,19 636.029,615	46.652
6	582.417,19 636.029,615	7	582.418,313 635.985,856	43.773
7	582.418,313 635.985,856	8	582.401,442 635.962,581	28.746
8	582.401,442 635.962,581	9	582.399,988 635.935,258	27.362
9	582.399,988 635.935,258	10	582.398,747 635.911,926	23.365
10	582.398,747 635.911,926	11	582.401,428 635.855,61	56.38
11	582.401,428 635.855,61	12	582.387,279 635.818,539	39.679
12	582.387,279 635.818,539	13	582.384,119 635.810,26	8.862
13	582.384,119 635.810,26	1	582.386,197 635.799,638	10.823

** Lungimile segmentelor sunt determinate în planul de proiecție Stereo 70 și sunt rotunjite la 1 milimetru.

*** Distanța dintre puncte este formată din segmente cumulate ce sunt mai mici decât valoarea 1 milimetru.

**DATE DESPRE IMOBILUL NR. 6091**

Oficiul de Cadastru și Publicitate Imobiliară NEAMT
Biroul de Cadastru și Publicitate Imobiliară Targu-Neamt

A. Partea I. Descrierea imobilului

TEREN Extravilan

Adresa: Jud. Neamt, O.S.Pipirig-U.P.II Mihaieti-u.a.1A%

Nr. Crt	Nr cadastral Nr. topografic	Suprafața* (mp)	Observații / Referințe
A1	51328	30.000	Sector cadastral:199 Teren neimprejmuit; Imobil repositionat in urma lucrarilor de inregistrare sistematica.

B. Partea II. Proprietari și acte

Inscrieri privitoare la dreptul de proprietate și alte drepturi reale	Referințe
2771 / 29/01/2015	
Act Administrativ nr. 15968 - titlu de proprietate, din 24/11/2014 emis de CJPSDPAT Neamt;	
B1	A1
Intabulare, drept de PROPRIETATE, dobandit prin Lege, cota actuala 1/1, cota initiala 1/1	
1) IONIȚĂ ANA	

C. Partea III. SARCINI .

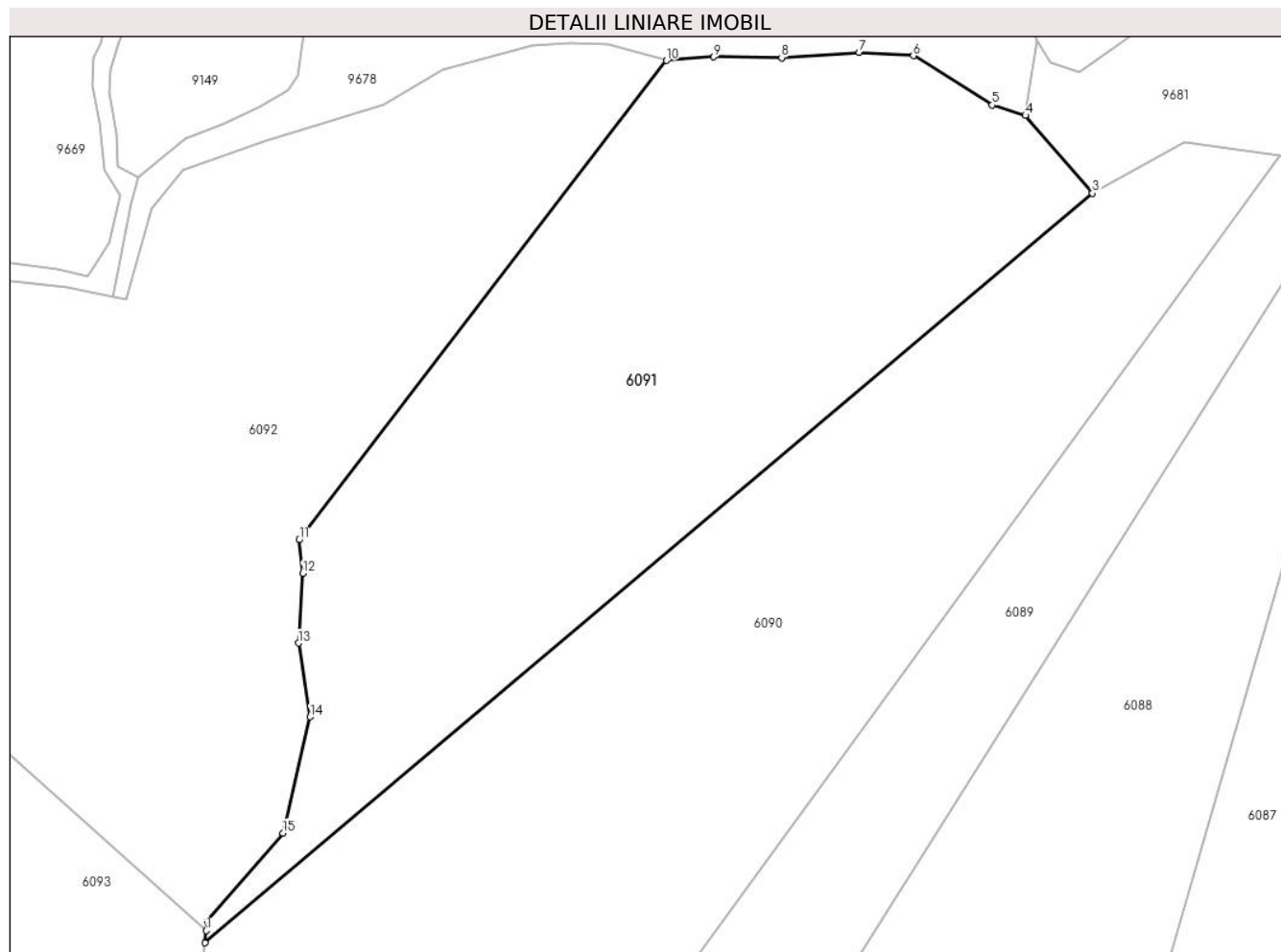
Inscrieri privind dezmembramintele dreptului de proprietate, drepturi reale de garanție și sarcini	Referințe
NU SUNT	

Anexa Nr. 1 La Partea I

Teren

Nr cadastral	Suprafața (mp)*	Observații / Referințe
51328	30.000	Imobil repositionat in urma lucrarilor de inregistrare sistematica.

* Suprafața este determinată în planul de proiecție Stereo 70.



Date referitoare la teren

Crt	Categorie folosință	Intra vilan	Suprafața (mp)	Tarla	Parcelă	Nr. topo	Observații / Referințe
1	padure	NU	30.000	-	-	-	PV 1178/12.12.2012

Lungime Segmente

1) Valorile lungimilor segmentelor sunt obținute din proiecție în plan.

Punct început	X / Y	Punct sfârșit	X / Y	Lungime segment (** (m)
1	582.423,012 636.079,952	2	582.422,551 636.075,958	4.021
2	582.422,551 636.075,958	3	582.714,486 636.322,448	382.078
3	582.714,486 636.322,448	4	582.692,456 636.348,02	33.753
4	582.692,456 636.348,02	5	582.681,471 636.351,43	11.502
5	582.681,471 636.351,43	6	582.655,556 636.367,651	30.573

Punct început	X / Y	Punct sfârşit	X / Y	Lungime segment (** (m)
6	582.655,556 636.367,651	7	582.637,809 636.368,781	17.783
7	582.637,809 636.368,781	8	582.612,227 636.367,029	25.642
8	582.612,227 636.367,029	9	582.589,827 636.367,294	22.402
9	582.589,827 636.367,294	10	582.574,329 636.366,109	15.543
10	582.574,329 636.366,109	11	582.453,588 636.208,458	198.575
11	582.453,588 636.208,458	12	582.454,778 636.197,417	11.105
12	582.454,778 636.197,417	13	582.453,357 636.174,497	22.964
13	582.453,357 636.174,497	14	582.457,113 636.150,252	24.534
14	582.457,113 636.150,252	15	582.448,214 636.112,061	39.214
15	582.448,214 636.112,061	16	582.423,375 636.083,086	38.164
16	582.423,375 636.083,086	1	582.423,012 636.079,952	3.155

** Lungimile segmentelor sunt determinate în planul de proiecție Stereo 70 și sunt rotunjite la 1 milimetru.

*** Distanța dintre puncte este formată din segmente cumulate ce sunt mai mici decât valoarea 1 milimetru.

**DATE DESPRE IMOBILUL NR. 6092**

Oficiul de Cadastru și Publicitate Imobiliară NEAMT
Biroul de Cadastru și Publicitate Imobiliară Targu-Neamt

A. Partea I. Descrierea imobilului

TEREN Extravilan

Adresa: Jud. Neamt, O.S.Pipirig-U.P.II Mihaieti-u.a.1A%,B%

Nr. Crt	Nr cadastral Nr. topografic	Suprafața* (mp)	Observații / Referințe
A1	51327	40.000	Sector cadastral:199 Teren neimprejmuit; Imobil repositionat in urma lucrarilor de inregistrare sistematica.

B. Partea II. Proprietari și acte

Inscrieri privitoare la dreptul de proprietate și alte drepturi reale		Referințe
871 / 14/01/2022		
Act Administrativ nr. TITLU DE PROPRIETATE nr. 22301, din 25/11/2021 emis de CJPSDPAT NEAMT;		
B1	Intabulare, drept de PROPRIETATE, dobandit prin Reconstituire, cota actuala 1/1, cota initiala 1/1 1) CORDUNEANU ELENA 2) SOFIAN VIORICA 3) CIOBANU ELENA 4) CORDUNEANU NICOLAE 5) CORDUNEANU DUMITRU 6) TODICI ANA	A1

C. Partea III. SARCINI .

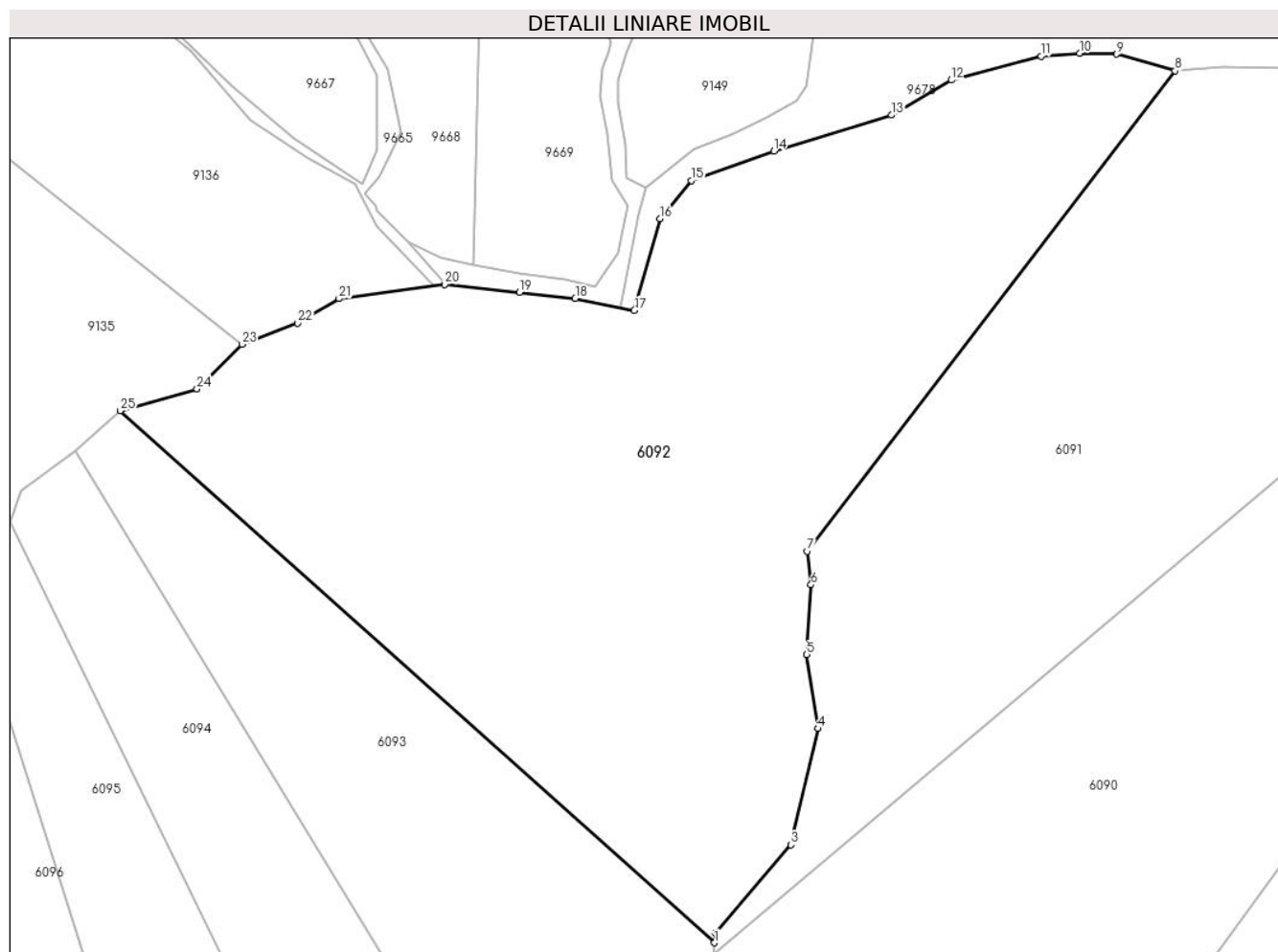
Inscrieri privind dezmembramintele dreptului de proprietate, drepturi reale de garanție și sarcini	Referințe
NU SUNT	

Anexa Nr. 1 La Partea I

Teren

Nr cadastral	Suprafața (mp)*	Observații / Referințe
51327	40.000	Imobil repositionat in urma lucrarilor de inregistrare sistematica.

* Suprafața este determinată în planul de proiecție Stereo 70.



Date referitoare la teren

Crt	Categorie folosință	Intra vilan	Suprafața (mp)	Tarla	Parcelă	Nr. topo	Observații / Referințe
1	padure	NU	26.991	-	-	-	PV 1177/12.12.2012
2	padure	NU	13.009	-	-	-	

Lungime Segmente

1) Valorile lungimilor segmentelor sunt obținute din proiecție în plan.

Punct început	X / Y	Punct sfârșit	X / Y	Lungime segment (** (m))
1	582.423,012 636.079,952	2	582.423,375 636.083,086	3.155
3	582.448,214 636.112,061	4	582.457,113 636.150,252	39.214
5	582.453,357 636.174,497	6	582.454,778 636.197,417	22.964
7	582.453,588 636.208,458	8	582.574,329 636.366,109	198.575

Punct început	X / Y	Punct sfârșit	X / Y	Lungime segment (** (m))
2	582.423,375 636.083,086	3	582.448,214 636.112,061	38.164
4	582.457,113 636.150,252	5	582.453,357 636.174,497	24.534
6	582.454,778 636.197,417	7	582.453,588 636.208,458	11.105
8	582.574,329 636.366,109	9	582.555,158 636.371,571	19.934

Punct început	X / Y	Punct sfârșit	X / Y	Lungime segment (** (m)
9	582.555,158 636.371,571	10	582.542,945 636.371,896	12.217
11	582.530,334 636.370,93	12	582.500,888 636.363,083	30.474
13	582.481,158 636.351,604	14	582.442,556 636.339,799	40.367
15	582.415,476 636.330,088	16	582.405,136 636.317,542	16.258
17	582.396,748 636.287,451	18	582.377,321 636.291,377	19.82
19	582.359,036 636.293,439	20	582.334,402 636.295,987	24.765
21	582.299,721 636.291,353	22	582.286,206 636.283,323	15.721
23	582.267,822 636.276,327	24	582.253,145 636.261,686	20.731
25	582.227,911 636.254,603	1	582.423,012 636.079,952	261.854

Punct început	X / Y	Punct sfârșit	X / Y	Lungime segment (** (m)
10	582.542,945 636.371,896	11	582.530,334 636.370,93	12.648
12	582.500,888 636.363,083	13	582.481,158 636.351,604	22.826
14	582.442,556 636.339,799	15	582.415,476 636.330,088	28.769
16	582.405,136 636.317,542	17	582.396,748 636.287,451	31.238
18	582.377,321 636.291,377	19	582.359,036 636.293,439	18.401
20	582.334,402 636.295,987	21	582.299,721 636.291,353	34.989
22	582.286,206 636.283,323	23	582.267,822 636.276,327	19.67
24	582.253,145 636.261,686	25	582.227,911 636.254,603	26.209

** Lungimile segmentelor sunt determinate în planul de proiecție Stereo 70 și sunt rotunjite la 1 milimetru.

*** Distanța dintre puncte este formată din segmente cumulate ce sunt mai mici decât valoarea 1 milimetru.

**DATE DESPRE IMOBILUL NR. 6093**

Oficiul de Cadastru și Publicitate Imobiliară NEAMT
Biroul de Cadastru și Publicitate Imobiliară Targu-Neamt

A. Partea I. Descrierea imobilului

TEREN Extravilan

Adresa: Jud. Neamt

Nr. Crt	Nr cadastral Nr. topografic	Suprafața* (mp)	Observații / Referințe
A1		20.000	Sector cadastral:199 Teren neimpregmuit;

B. Partea II. Proprietari și acte

Inscrieri privitoare la dreptul de proprietate și alte drepturi reale		Referințe
/		
Act Administrativ nr. 1176, din 12/12/2012 emis de PRIMARIA COMUNEI PIPIRIG (CJSDPAT NEAMT NR.9423 / 10.04.2012, HCL NR.28 / 12.01.2012 + ANEXA);		
B1	Inscrierea provizorie, drept de PROPRIETATE, dobandit prin Lege, cota actuala 1/1, cota initiala 1/1	A1
	1) MUNTEANU GH IFTIMIA 2) CORDUNEANU I ELENA 3) BUTNARU N MARIA 4) CIUBOTARIU N ANA 5) MUNTEANU N VARVARA 6) OANCEA I CRINA - ELENA 7) MARIEAN-ȘCHIOPU I OLIMPIA 8) MUNTEANU N NECULAI 9) CREANGA GH ECATERINA	

C. Partea III. SARCINI .

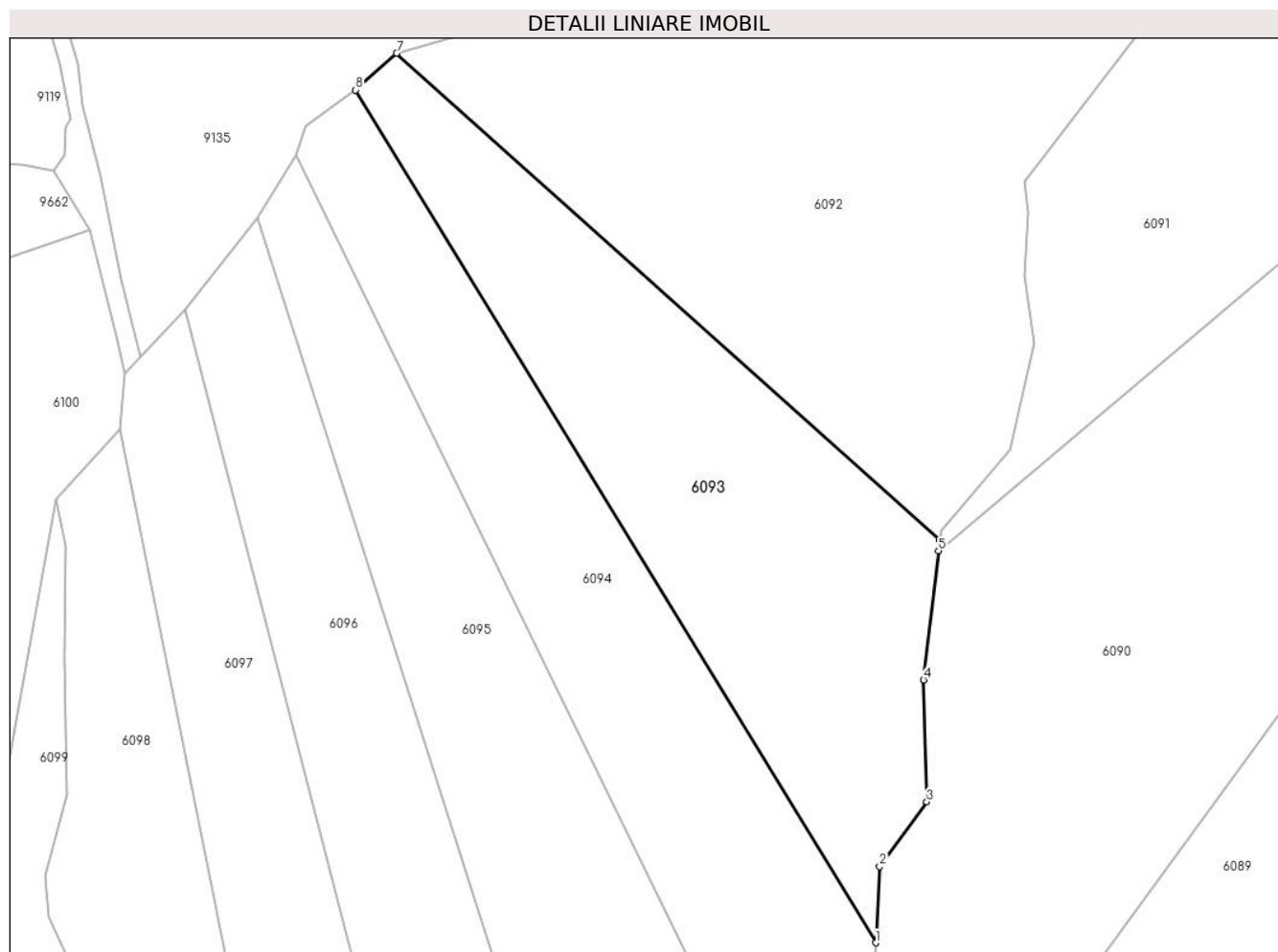
Inscrieri privind dezmembramintele dreptului de proprietate, drepturi reale de garanție și sarcini	Referințe
NU SUNT	

Anexa Nr. 1 La Partea I

Teren

Nr cadastral	Suprafața (mp)*	Observații / Referințe
	20.000	

* Suprafața este determinată în planul de proiecție Stereo 70.



Date referitoare la teren

Crt	Categorie folosință	Intra vilan	Suprafața (mp)	Tarla	Parcelă	Nr. topo	Observații / Referințe
1	padure	NU	20.000	U.P. II Mihaieni	u.a.1B%	-	

Lungime Segmente

1) Valorile lungimilor segmentelor sunt obținute din proiecție în plan.

Punct început	X / Y	Punct sfârșit	X / Y	Lungime segment (** (m)
1	582.399,988 635.935,258	2	582.401,442 635.962,581	27.362
2	582.401,442 635.962,581	3	582.418,313 635.985,856	28.746
3	582.418,313 635.985,856	4	582.417,19 636.029,615	43.773
4	582.417,19 636.029,615	5	582.422,551 636.075,958	46.652
5	582.422,551 636.075,958	6	582.423,012 636.079,952	4.021

Punct început	X / Y	Punct sfârșit	X / Y	Lungime segment (** (m)
6	582.423,012 636.079,952	7	582.227,911 636.254,603	261.854
7	582.227,911 636.254,603	8	582.213,094 636.241,417	19.835
8	582.213,094 636.241,417	1	582.399,988 635.935,258	358.696

** Lungimile segmentelor sunt determinate în planul de proiecție Stereo 70 și sunt rotunjite la 1 milimetru.

*** Distanța dintre puncte este formată din segmente cumulate ce sunt mai mici decât valoarea 1 milimetru.

**DATE DESPRE IMOBILUL NR. 6094**

Oficiul de Cadastru și Publicitate Imobiliară NEAMT
 Biroul de Cadastru și Publicitate Imobiliară Targu-Neamt

A. Partea I. Descrierea imobilului

TEREN Extravilan

Adresa: Jud. Neamt, O.S.Pipirig-U.P.II Mihaieti-u.a.1B%

Nr. Crt	Nr cadastral Nr. topografic	Suprafața* (mp)	Observații / Referințe
A1	51325	20.000	Sector cadastral:199 Teren neimprejmuit; Imobil repositionat in urma lucrarilor de inregistrare sistematica.

B. Partea II. Proprietari și acte

Inscrieri privitoare la dreptul de proprietate și alte drepturi reale		Referințe
2770 / 29/01/2015		
Act Administrativ nr. Titlu de proprietate nr.15970, din 24/11/2014 emis de CJPSDPAT Neamț;		
B1	Intabulare, drept de PROPRIETATE, dobandit prin Conventie, cota actuala 1/1, cota initiala 1/1 1) ONEA DUMITRU	A1

C. Partea III. SARCINI .

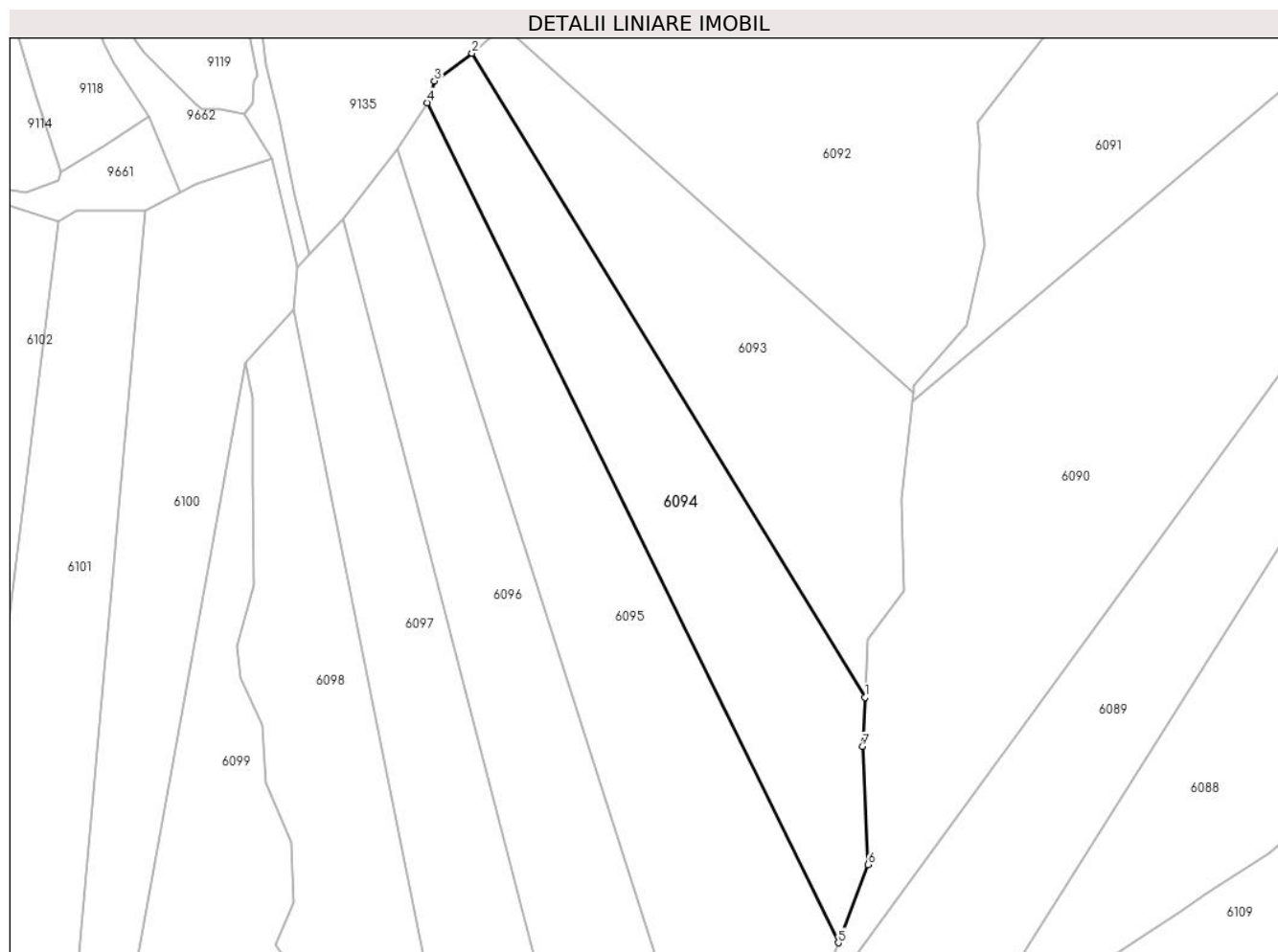
Inscrieri privind dezmembramintele dreptului de proprietate, drepturi reale de garanție și sarcini	Referințe
NU SUNT	

Anexa Nr. 1 La Partea I

Teren

Nr cadastral	Suprafața (mp)*	Observații / Referințe
51325	20.000	Imobil repositionat in urma lucrarilor de inregistrare sistematica.

* Suprafața este determinată în planul de proiecție Stereo 70.



Date referitoare la teren

Crt	Categorie folosință	Intra vilan	Suprafața (mp)	Tarla	Parcelă	Nr. topo	Observații / Referințe
1	padure	NU	20.000	-	-	-	PV 1175/12.12.2012

Lungime Segmente

1) Valorile lungimilor segmentelor sunt obținute din proiecție în plan.

Punct început	X / Y	Punct sfârșit	X / Y	Lungime segment (** (m)
1	582.399,988 635.935,258	2	582.213,094 636.241,417	358.696
2	582.213,094 636.241,417	3	582.195,214 636.228,233	22.215
3	582.195,214 636.228,233	4	582.191,783 636.217,903	10.885
4	582.191,783 636.217,903	5	582.387,279 635.818,539	444.646
5	582.387,279 635.818,539	6	582.401,428 635.855,61	39.679

Punct început	X / Y	Punct sfârșit	X / Y	Lungime segment (** (m)
6	582.401,428 635.855,61	7	582.398,747 635.911,926	56.38
7	582.398,747 635.911,926	1	582.399,988 635.935,258	23.365

** Lungimile segmentelor sunt determinate în planul de proiecție Stereo 70 și sunt rotunjite la 1 milimetru.

*** Distanța dintre puncte este formată din segmente cumulate ce sunt mai mici decât valoarea 1 milimetru.

**DATE DESPRE IMOBILUL NR. 6095**

Oficiul de Cadastru și Publicitate Imobiliară NEAMT
Biroul de Cadastru și Publicitate Imobiliară Targu-Neamt

A. Partea I. Descrierea imobilului

TEREN Extravilan

Adresa: Jud. Neamt, O.S.Pipirig-U.P.II Mihaieti-u.a.1B%

Nr. Crt	Nr cadastral Nr. topografic	Suprafața* (mp)	Observații / Referințe
A1	51324	30.000	Sector cadastral:199 Teren neimprejmuț; Imobil repositionat în urma lucrărilor de înregistrare sistematică.

B. Partea II. Proprietari și acte

Inscrieri privitoare la dreptul de proprietate și alte drepturi reale	Referințe
10256 / 16/06/2020	
Act Administrativ nr. Titlu de proprietate nr. 21218, din 04/05/2020 emis de CJPSDPAT NEAMT (act administrativ nr Certificat de deces nr. 18 din 18.05.1975, emis de Primăria Comunei Pipirig);	
B1	A1
Intabulare, drept de PROPRIETATE, dobândit prin Reconstituire, cota actuală 1/1, cota inițială 1/1	
<ol style="list-style-type: none"> 1) LUPU RODICA 2) SANDU VIORICA 3) DAVID TEODORA 4) OLTEANU GHEORGHE 5) GAFIȚA CARMEN 6) CĂDERE MARIA 7) OLTEANU ION 8) ARON MARIA 9) OLTEANU GHEORGHE 10) TĂVALĂ EVA 11) GABOR NASTASIA, decedată 12) CREANGĂ ANA 13) CHIRILĂ VIORICA 	

C. Partea III. SARCINI .

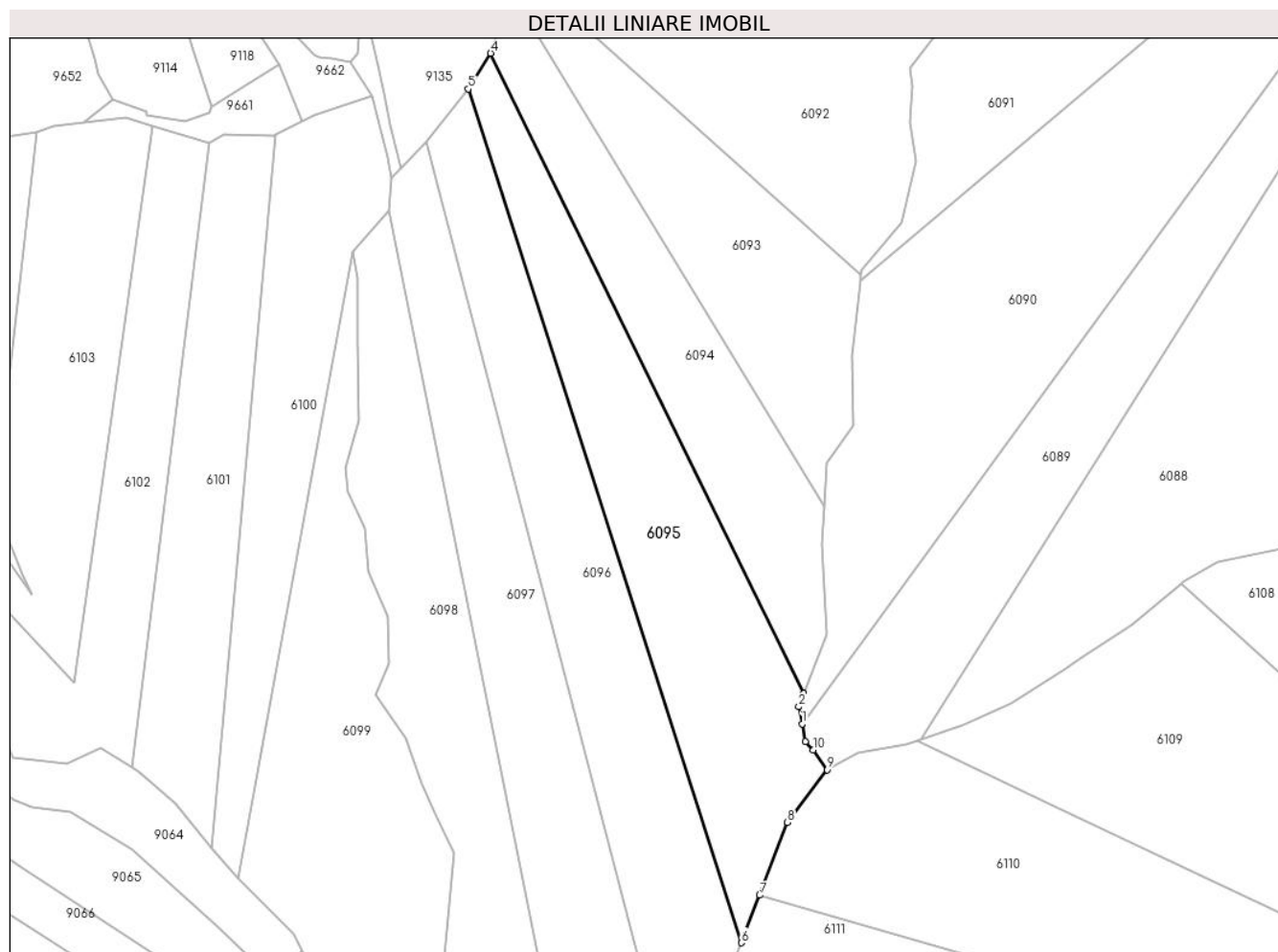
Inscrieri privind dezmembramintele dreptului de proprietate, drepturi reale de garanție și sarcini	Referințe
NU SUNT	

Anexa Nr. 1 La Partea I

Teren

Nr cadastral	Suprafața (mp)*	Observații / Referințe
51324	30.000	Imobil repositionat in urma lucrarilor de inregistrare sistematica.

* Suprafața este determinată în planul de proiecție Stereo 70.



Date referitoare la teren

Crt	Categorie folosință	Intra vilan	Suprafața (mp)	Tarla	Parcelă	Nr. topo	Observații / Referințe
1	padure	NU	30.000	-	-	-	PV 1174/12.12.2012

Lungime Segmente

1) Valorile lungimilor segmentelor sunt obținute din proiecție în plan.

Punct început	X / Y	Punct sfârșit	X / Y	Lungime segment (** (m)
1	582.386,197 635.799,638	2	582.384,119 635.810,26	10.823
2	582.384,119 635.810,26	3	582.387,279 635.818,539	8.862
3	582.387,279 635.818,539	4	582.191,783 636.217,903	444.646
4	582.191,783 636.217,903	5	582.177,756 636.195,597	26.35
5	582.177,756 636.195,597	6	582.348,22 635.663,071	559.144

Punct început	X / Y	Punct sfârșit	X / Y	Lungime segment (** (m)
6	582.348,22 635.663,071	7	582.359,748 635.692,713	31.805
7	582.359,748 635.692,713	8	582.377,033 635.738,207	48.667
8	582.377,033 635.738,207	9	582.401,833 635.771,006	41.12
9	582.401,833 635.771,006	10	582.393,1 635.783,226	15.02
10	582.393,1 635.783,226	11	582.388,355 635.788,606	7.174
11	582.388,355 635.788,606	1	582.386,197 635.799,638	11.241

** Lungimile segmentelor sunt determinate în planul de proiecție Stereo 70 și sunt rotunjite la 1 milimetru.

*** Distanța dintre puncte este formată din segmente cumulate ce sunt mai mici decât valoarea 1 milimetru.

**DATE DESPRE IMOBILUL NR. 6096**

Oficiul de Cadastru și Publicitate Imobiliară NEAMT
Biroul de Cadastru și Publicitate Imobiliară Targu-Neamt

A. Partea I. Descrierea imobilului

TEREN Extravilan

Adresa: Jud. Neamt, O.S.Pipirig-U.P.II Mihaieti-u.a.1B%

Nr. Crt	Nr cadastral Nr. topografic	Suprafața* (mp)	Observații / Referințe
A1	51323	30.000	Sector cadastral:199 Teren neimprejmuit; Imobil repositionat in urma lucrarilor de inregistrare sistematica.

B. Partea II. Proprietari și acte

Inscrieri privitoare la dreptul de proprietate și alte drepturi reale		Referințe
20425 / 11/09/2017		
Act Administrativ nr. 18260 - titlu de proprietate, din 24/05/2017 emis de CJPSDPAT NEAMT;		
B1	Intabulare, drept de PROPRIETATE, dobandit prin Reconstituire, cota actuala 1/1, cota initiala 1/1 1) TĂVALĂ EVA 2) CĂDERE MARIA 3) CREANGĂ ANA 4) OLTEANU ION 5) CHIRILĂ VIORICA 6) OLTEANU GHEORGHE	A1

C. Partea III. SARCINI .

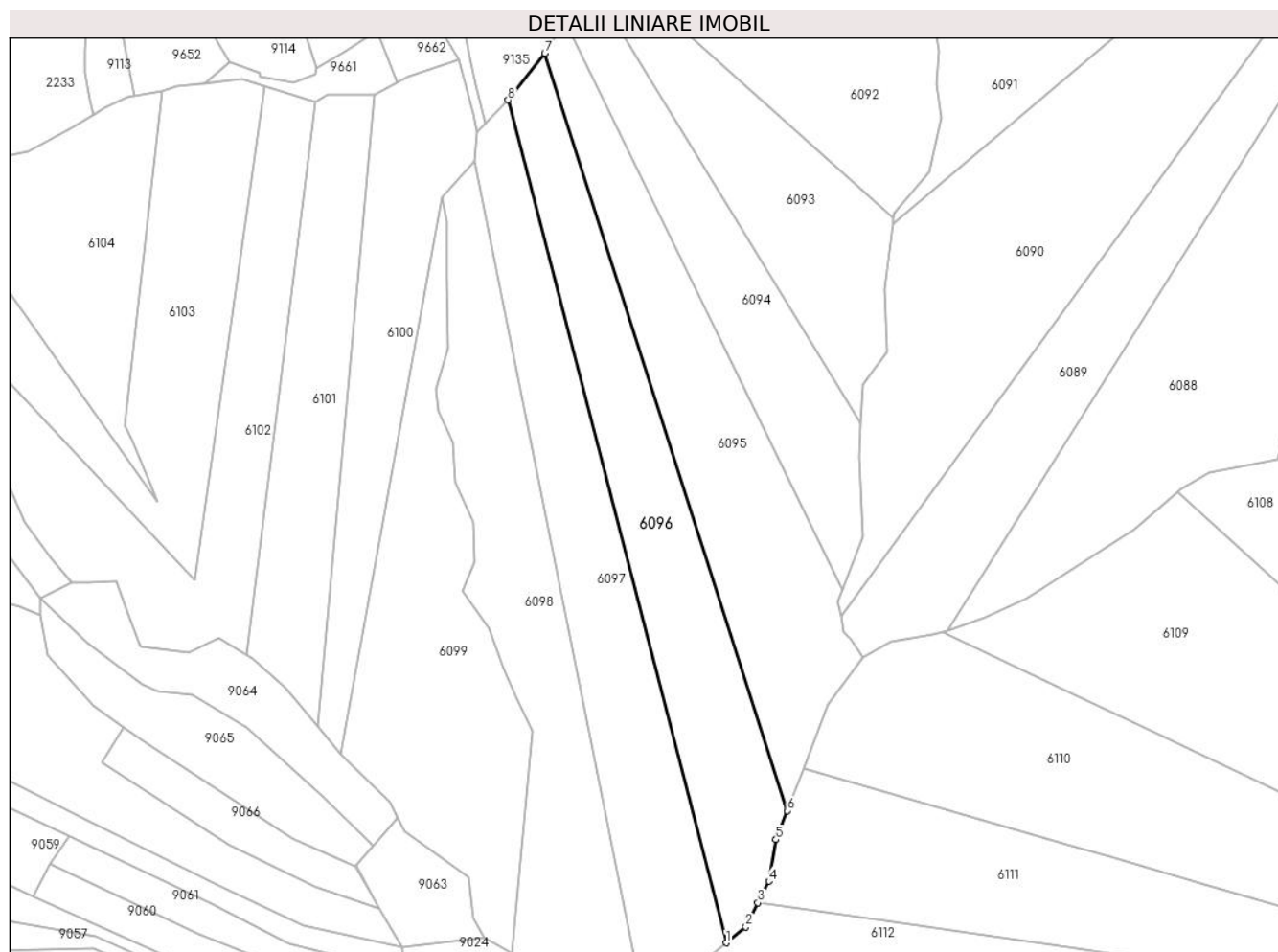
Inscrieri privind dezmembramintele dreptului de proprietate, drepturi reale de garanție și sarcini	Referințe
NU SUNT	

Anexa Nr. 1 La Partea I

Teren

Nr cadastral	Suprafața (mp)*	Observații / Referințe
51323	30.000	Imobil repositionat in urma lucrarilor de inregistrare sistematica.

* Suprafața este determinată în planul de proiecție Stereo 70.



Date referitoare la teren

Crt	Categorie folosință	Intravilan	Suprafața (mp)	Tarla	Parcelă	Nr. topo	Observații / Referințe
1	padure	NU	30.000	-	-	-	PV 1173/12.12.2012

Lungime Segmente

1) Valorile lungimilor segmentelor sunt obținute din proiecție în plan.

Punct început	X / Y	Punct sfârșit	X / Y	Lungime segment (** (m)
1	582.305,394 635.570,299	2	582.319,095 635.581,564	17.737
2	582.319,095 635.581,564	3	582.327,661 635.598,413	18.901
3	582.327,661 635.598,413	4	582.335,373 635.613,582	17.017
4	582.335,373 635.613,582	5	582.340,322 635.642,853	29.686
5	582.340,322 635.642,853	6	582.348,22 635.663,071	21.706

Punct început	X / Y	Punct sfârșit	X / Y	Lungime segment (** (m)
6	582.348,22 635.663,071	7	582.177,756 636.195,597	559.144
7	582.177,756 636.195,597	8	582.151,973 636.162,645	41.84
8	582.151,973 636.162,645	1	582.305,394 635.570,299	611.892

** Lungimile segmentelor sunt determinate în planul de proiecție Stereo 70 și sunt rotunjite la 1 milimetru.

*** Distanța dintre puncte este formată din segmente cumulate ce sunt mai mici decât valoarea 1 milimetru.

**DATE DESPRE IMOBILUL NR. 6097**

Oficiul de Cadastru și Publicitate Imobiliară NEAMT
Biroul de Cadastru și Publicitate Imobiliară Targu-Neamt

A. Partea I. Descrierea imobilului

TEREN Extravilan

Adresa: Jud. Neamt, O.S.Pipirig-U.P.II Mihaieti-u.a.1B%

Nr. Crt	Nr cadastral Nr. topografic	Suprafața* (mp)	Observații / Referințe
A1	51322	30.000	Sector cadastral:199 Teren neimprejmuit; Imobil repositionat in urma lucrarilor de inregistrare sistematica.

B. Partea II. Proprietari și acte

Inscrieri privitoare la dreptul de proprietate și alte drepturi reale		Referințe
12433 / 12/05/2022		
Act Administrativ nr. Titlu de proprietate nr. 22456, din 22/03/2022 emis de CJPSDPAT NEAMT;		
B1	Intabulare, drept de PROPRIETATE, dobandit prin Reconstituire, cota actuala 1/1, cota initiala 1/1 1) URSU VASILE 2) URSU MARIA 3) BISTRICEANU IOAN 4) BISTRICEANU DANIELA 5) TOMIȚA MARIANA 6) ANDRIUCĂ LILIANA 7) URSU ANA	A1

C. Partea III. SARCINI .

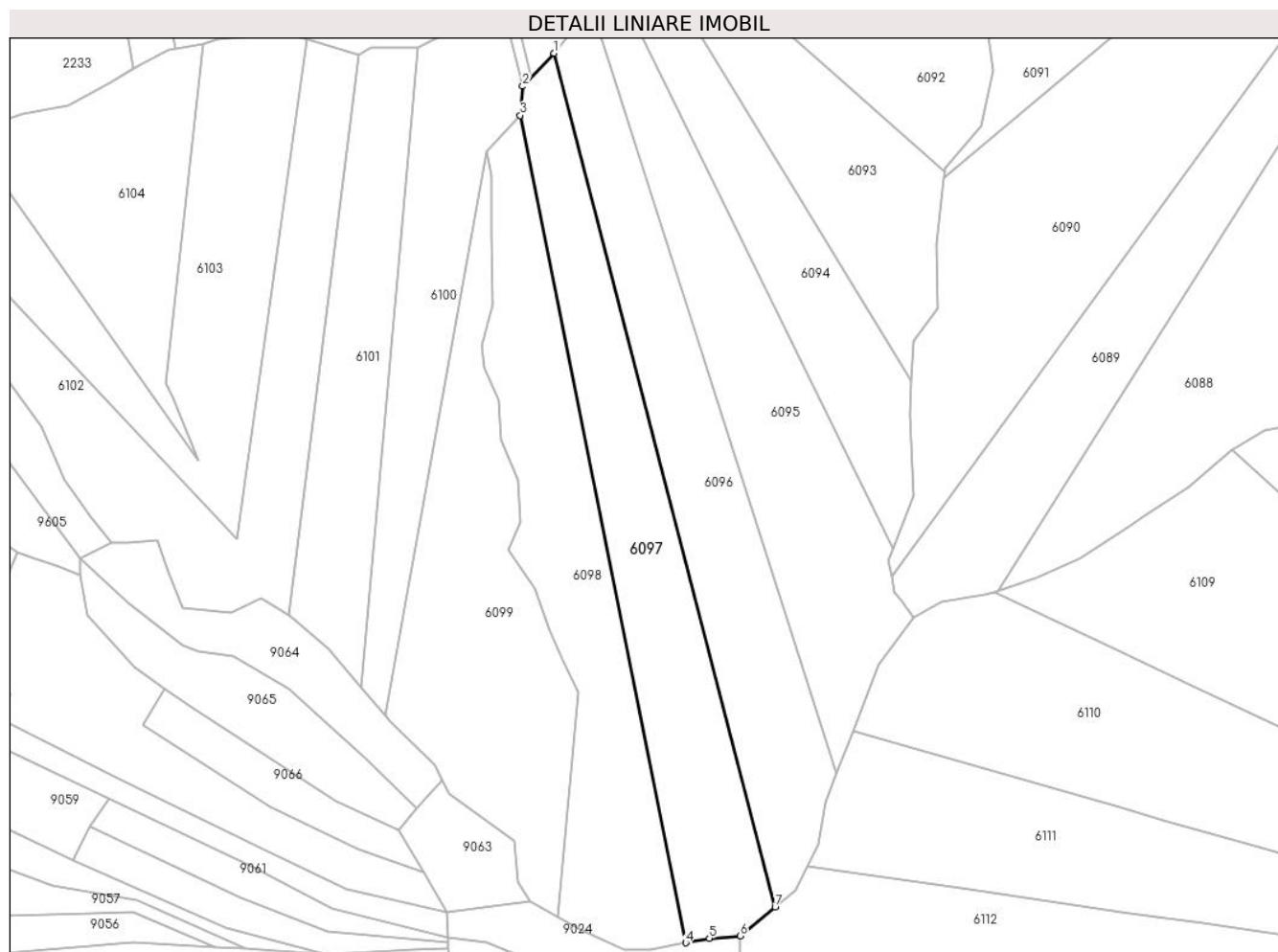
Inscrieri privind dezmembramintele dreptului de proprietate, drepturi reale de garanție și sarcini	Referințe
NU SUNT	

Anexa Nr. 1 La Partea I

Teren

Nr cadastral	Suprafața (mp)*	Observații / Referințe
51322	30.000	Imobil repositionat in urma lucrarilor de inregistrare sistematica.

* Suprafața este determinată în planul de proiecție Stereo 70.



Date referitoare la teren

Crt	Categorie folosință	Intravilan	Suprafața (mp)	Tarla	Parcelă	Nr. topo	Observații / Referințe
1	padure	NU	30.000	-	-	-	PV 1172/12.02.2013

Lungime Segmente

1) Valorile lungimilor segmentelor sunt obținute din proiecție în plan.

Punct început	X / Y	Punct sfârșit	X / Y	Lungime segment (** (m)
1	582.151,973 636.162,645	2	582.130,085 636.139,746	31.677
2	582.130,085 636.139,746	3	582.128,436 636.119,598	20.215
3	582.128,436 636.119,598	4	582.243,396 635.545,463	585.531
4	582.243,396 635.545,463	5	582.259,79 635.548,523	16.677
5	582.259,79 635.548,523	6	582.281,082 635.550,311	21.367

Punct început	X / Y	Punct sfârșit	X / Y	Lungime segment (** (m)
6	582.281,082 635.550,311	7	582.305,394 635.570,299	31.474
7	582.305,394 635.570,299	1	582.151,973 636.162,645	611.892

** Lungimile segmentelor sunt determinate în planul de proiecție Stereo 70 și sunt rotunjite la 1 milimetru.

*** Distanța dintre puncte este formată din segmente cumulate ce sunt mai mici decât valoarea 1 milimetru.

**DATE DESPRE IMOBILUL NR. 6098**

Oficiul de Cadastru și Publicitate Imobiliară NEAMT
Biroul de Cadastru și Publicitate Imobiliară Targu-Neamt

A. Partea I. Descrierea imobilului

TEREN Extravilan

Adresa: Jud. Neamt, O.S.Pipirig-U.P.II Mihaieti-u.a.1B%

Nr. Crt	Nr cadastral Nr. topografic	Suprafața* (mp)	Observații / Referințe
A1	51321	30.000	Sector cadastral:199 Teren neimprejmuț; Imobil repositionat in urma lucrarilor de inregistrare sistematica.

B. Partea II. Proprietari și acte

Inscrieri privitoare la dreptul de proprietate și alte drepturi reale		Referințe
2769 / 29/01/2015		
Act Administrativ nr. 15966 - titlu de proprietate, din 24/11/2014 emis de CJPSDPAT Neamt;		
B1	Intabulare, drept de PROPRIETATE, dobandit prin Lege, cota actuala 1/1, cota initiala 1/1 1) COMAN VASILE 2) LIPAN IOANA 3) GABOR GHEORGHE 4) MARINEI MARICICA	A1

C. Partea III. SARCINI .

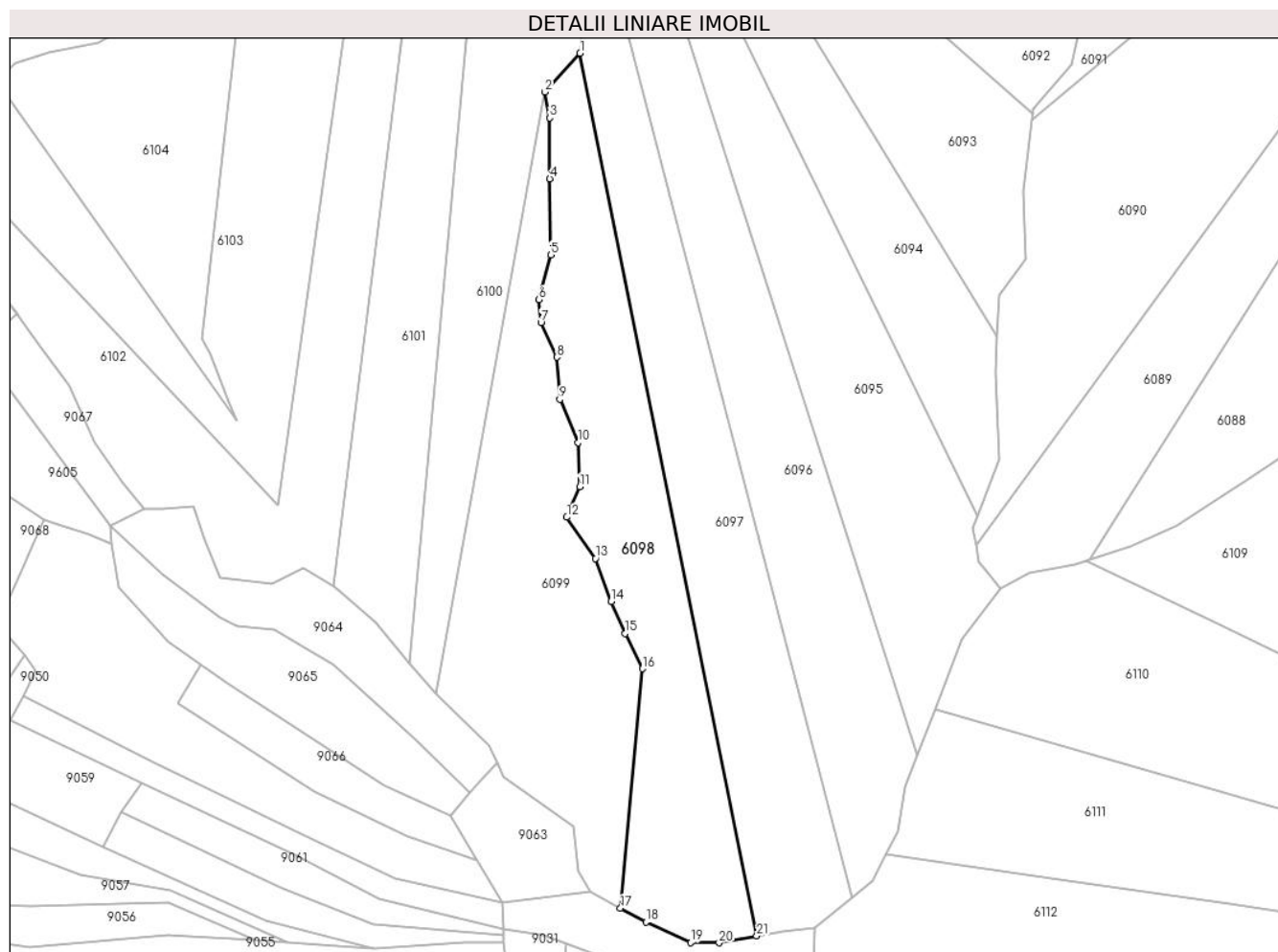
Inscrieri privind dezmembramintele dreptului de proprietate, drepturi reale de garanție și sarcini	Referințe
NU SUNT	

Anexa Nr. 1 La Partea I

Teren

Nr cadastral	Suprafața (mp)*	Observații / Referințe
51321	30.000	Imobil repositionat in urma lucrarilor de inregistrare sistematica.

* Suprafața este determinată în planul de proiecție Stereo 70.



Date referitoare la teren

Crt	Categorie folosință	Intra vilan	Suprafața (mp)	Tarla	Parcelă	Nr. topo	Observații / Referințe
1	padure	NU	30.000	-	-	-	PV 1171/12.12.2012

Lungime Segmente

1) Valorile lungimilor segmentelor sunt obținute din proiecție în plan.

Punct început	X / Y	Punct sfârșit	X / Y	Lungime segment (** (m)
1	582.128,436 636.119,598	2	582.105,478 636.094,366	34.113
3	582.108,8 636.077,56	4	582.108,682 636.037,917	39.643
5	582.109,309 635.988,395	6	582.101,495 635.959,307	30.119
7	582.103,042 635.944,429	8	582.113,387 635.921,866	24.822
9	582.115,169 635.894,404	10	582.127,194 635.866,363	30.511

Punct început	X / Y	Punct sfârșit	X / Y	Lungime segment (** (m)
2	582.105,478 636.094,366	3	582.108,8 636.077,56	17.131
4	582.108,682 636.037,917	5	582.109,309 635.988,395	49.526
6	582.101,495 635.959,307	7	582.103,042 635.944,429	14.958
8	582.113,387 635.921,866	9	582.115,169 635.894,404	27.52
10	582.127,194 635.866,363	11	582.128,378 635.837,582	28.805

Punct început	X / Y	Punct sfârșit	X / Y	Lungime segment (** (m)
11	582.128,378 635.837,582	12	582.119,816 635.817,757	21.595
13	582.138,512 635.790,961	14	582.148,576 635.762,985	29.731
15	582.157,869 635.742,185	16	582.169,127 635.719,206	25.589
17	582.154,752 635.563,376	18	582.171,309 635.554,332	18.866
19	582.200,396 635.541,129	20	582.218,966 635.540,902	18.571
21	582.243,396 635.545,463	1	582.128,436 636.119,598	585.531

Punct început	X / Y	Punct sfârșit	X / Y	Lungime segment (** (m)
12	582.119,816 635.817,757	13	582.138,512 635.790,961	32.674
14	582.148,576 635.762,985	15	582.157,869 635.742,185	22.782
16	582.169,127 635.719,206	17	582.154,752 635.563,376	156.492
18	582.171,309 635.554,332	19	582.200,396 635.541,129	31.943
20	582.218,966 635.540,902	21	582.243,396 635.545,463	24.852

** Lungimile segmentelor sunt determinate în planul de proiecție Stereo 70 și sunt rotunjite la 1 milimetru.

*** Distanța dintre puncte este formată din segmente cumulate ce sunt mai mici decât valoarea 1 milimetru.

**DATE DESPRE IMOBILUL NR. 6099**

Oficiul de Cadastru și Publicitate Imobiliară NEAMT
Biroul de Cadastru și Publicitate Imobiliară Targu-Neamt

A. Partea I. Descrierea imobilului

TEREN Extravilan

Adresa: Jud. Neamt, O.S.Pipirig-U.P.II Mihaieti-u.a.1B%

Nr. Crt	Nr cadastral Nr. topografic	Suprafața* (mp)	Observații / Referințe
A1	51320	30.000	Sector cadastral:199 Teren neimprejmuț; Imobil repositionat în urma lucrărilor de înregistrare sistematica.

B. Partea II. Proprietari și acte

Inscrieri privitoare la dreptul de proprietate și alte drepturi reale	Referințe
7130 / 16/03/2022	
Act Administrativ nr. Titlu de proprietate nr. 22391, din 18/01/2022 emis de CJPSDPAT NEAMT (act administrativ nr Certificat de deces nr. 54 din 09.11.2009, emis de Primăria Comunei Pipirig);	
B1	A1
Intabulare, drept de PROPRIETATE, dobandit prin Reconstituire, cota actuala 1/1, cota initiala 1/1	
1) COMAN VASILE 2) COMAN ALEXANDRU 3) CHIRILĂ IOANA 4) DOLHESCU ANA, decedată 5) COMAN DUMITRU 6) COMAN NICOLAIE	
11955 / 05/05/2022	
Act Administrativ nr. REFERAT nr. 217/RC, din 05/05/2022 emis de BCPI Targu Neamt;	
B2	A1
Se îndreaptă eroarea materială strecurată în Partea a I - a cărții funciare nr. 51320 / UAT Pipirig, în sensul ca a fost menționată eronat suprafața din acte a imobilului ca fiind de 20.000 mp în loc de suprafața din acte de 30.000 mp conform Titlului de Proprietate nr 22391 / 18.01.2022 - CJPSDPT NEAMT	

C. Partea III. SARCINI .

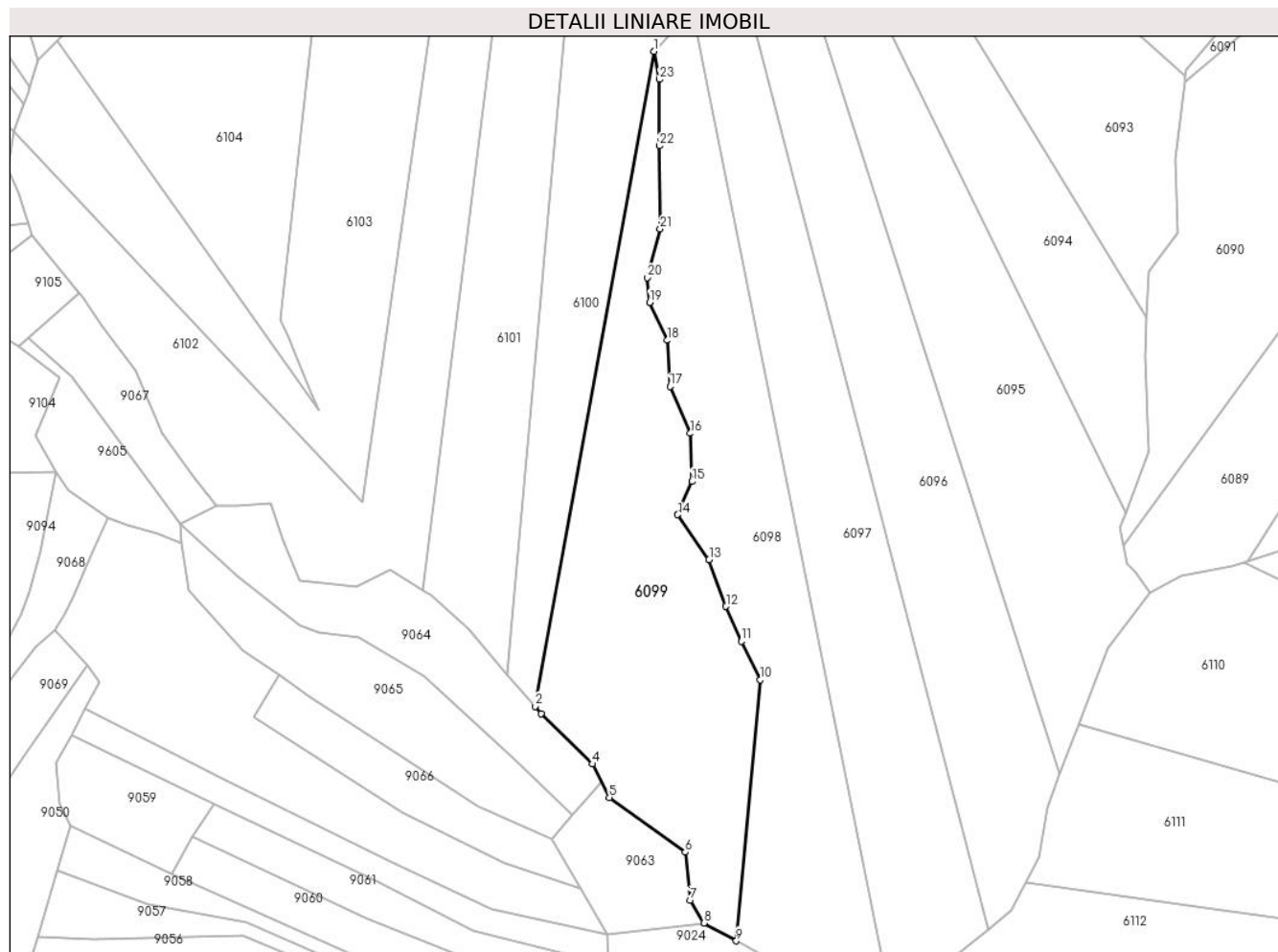
Inscrieri privind dezmembramentele dreptului de proprietate, drepturi reale de garanție și sarcini	Referințe
NU SUNT	

Anexa Nr. 1 La Partea I

Teren

Nr cadastral	Suprafața (mp)*	Observații / Referințe
51320	30.000	Imobil repositionat in urma lucrarilor de inregistrare sistematica.

* Suprafața este determinată în planul de proiecție Stereo 70.



Date referitoare la teren

Crt	Categorie folosință	Intravilan	Suprafața (mp)	Tarla	Parcelă	Nr. topo	Observații / Referințe
1	padure	NU	30.000	-	-	-	PV 1170/07.02.2013

Lungime Segmente

1) Valorile lungimilor segmentelor sunt obținute din proiecție în plan.

Punct început	X / Y	Punct sfârșit	X / Y	Lungime segment (** (m)
1	582.105,478 636.094,366	2	582.034,507 635.703,35	397.405
3	582.038,246 635.699,123	4	582.068,855 635.668,906	43.011
5	582.078,906 635.649,006	6	582.124,249 635.616,332	55.889
7	582.127,235 635.587,654	8	582.135,332 635.573,985	15.887
9	582.154,752 635.563,376	10	582.169,127 635.719,206	156.492

Punct început	X / Y	Punct sfârșit	X / Y	Lungime segment (** (m)
2	582.034,507 635.703,35	3	582.038,246 635.699,123	5.643
4	582.068,855 635.668,906	5	582.078,906 635.649,006	22.294
6	582.124,249 635.616,332	7	582.127,235 635.587,654	28.833
8	582.135,332 635.573,985	9	582.154,752 635.563,376	22.129
10	582.169,127 635.719,206	11	582.157,869 635.742,185	25.589

Punct început	X / Y	Punct sfârșit	X / Y	Lungime segment (** (m)
11	582.157,869 635.742,185	12	582.148,576 635.762,985	22.782
13	582.138,512 635.790,961	14	582.119,816 635.817,757	32.674
15	582.128,378 635.837,582	16	582.127,194 635.866,363	28.805
17	582.115,169 635.894,404	18	582.113,387 635.921,866	27.52
19	582.103,042 635.944,429	20	582.101,495 635.959,307	14.958
21	582.109,309 635.988,395	22	582.108,682 636.037,917	49.526
23	582.108,8 636.077,56	1	582.105,478 636.094,366	17.131

Punct început	X / Y	Punct sfârșit	X / Y	Lungime segment (** (m)
12	582.148,576 635.762,985	13	582.138,512 635.790,961	29.731
14	582.119,816 635.817,757	15	582.128,378 635.837,582	21.595
16	582.127,194 635.866,363	17	582.115,169 635.894,404	30.511
18	582.113,387 635.921,866	19	582.103,042 635.944,429	24.822
20	582.101,495 635.959,307	21	582.109,309 635.988,395	30.119
22	582.108,682 636.037,917	23	582.108,8 636.077,56	39.643

** Lungimile segmentelor sunt determinate în planul de proiecție Stereo 70 și sunt rotunjite la 1 milimetru.

*** Distanța dintre puncte este formată din segmente cumulate ce sunt mai mici decât valoarea 1 milimetru.

**DATE DESPRE IMOBILUL NR. 6100**

Oficiul de Cadastru și Publicitate Imobiliară NEAMT
Biroul de Cadastru și Publicitate Imobiliară Targu-Neamt

A. Partea I. Descrierea imobilului

TEREN Extravilan

Adresa: Jud. Neamt

Nr. Crt	Nr cadastral Nr. topografic	Suprafața* (mp)	Observații / Referințe
A1		20.000	Sector cadastral:199 Teren neimpregmuit;

B. Partea II. Proprietari și acte

Inscrieri privitoare la dreptul de proprietate și alte drepturi reale		Referințe
/		
Act Administrativ nr. 1169, din 07/02/2013 emis de PRIMARIA COMUNEI PIPIRIG (CJSDPAT NEAMT NR.9423 / 10.04.2012, HCL NR.28 / 12.01.2012 + ANEXA);		
B1	Inscrierea provizorie, drept de PROPRIETATE, dobandit prin Lege, cota actuala 1/1, cota initiala 1/1 1) COMAN I NICOLAIE 2) GABOR V VARVARA 3) GABOR C CRISTINEL 4) LUCA GH TEODORA 5) GABOR N GHEORGHE 6) GABOR V MARIA 7) ARDELEANU-GHERASIM GH ANA 8) GABOR I ELENA	A1

C. Partea III. SARCINI .

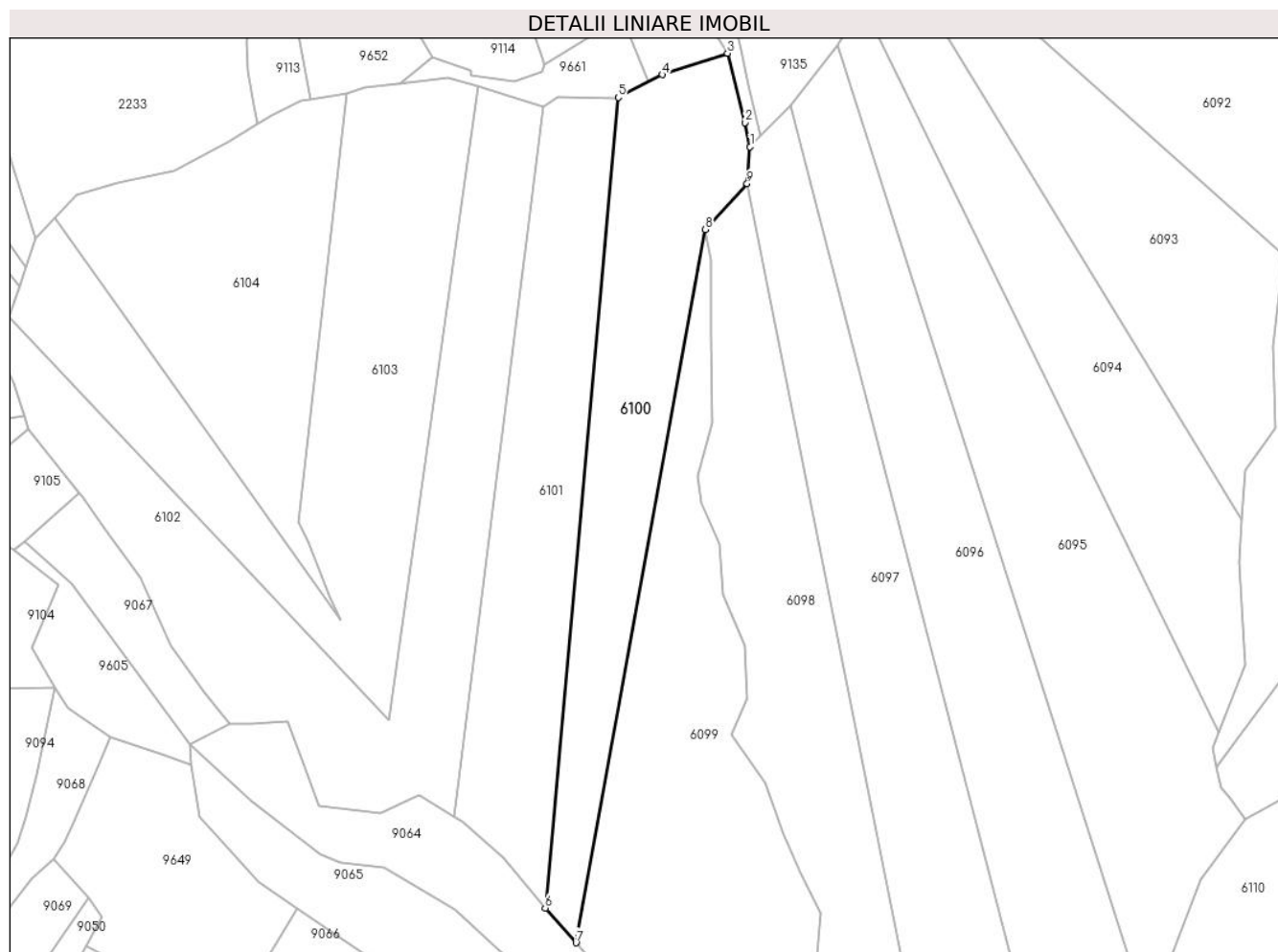
Inscrieri privind dezmembramintele dreptului de proprietate, drepturi reale de garanție și sarcini	Referințe
NU SUNT	

Anexa Nr. 1 La Partea I

Teren

Nr cadastral	Suprafața (mp)*	Observații / Referințe
	20.000	

* Suprafața este determinată în planul de proiecție Stereo 70.



Date referitoare la teren

Crt	Categorie folosință	Intravilan	Suprafața (mp)	Tarla	Parcelă	Nr. topo	Observații / Referințe
1	padure	NU	20.000	U.P. II Mihaieni	u.a.1B%	-	

Lungime Segmente

1) Valorile lungimilor segmentelor sunt obținute din proiecție în plan.

Punct început	X / Y	Punct sfârșit	X / Y	Lungime segment (** (m)
1	582.130,085 636.139,746	2	582.127,189 636.152,973	13.54
2	582.127,189 636.152,973	3	582.117,659 636.191,021	39.223
3	582.117,659 636.191,021	4	582.081,988 636.179,243	37.565
4	582.081,988 636.179,243	5	582.057,713 636.166,842	27.259
5	582.057,713 636.166,842	6	582.017,638 635.722,421	446.224

Punct început	X / Y	Punct sfârşit	X / Y	Lungime segment (** (m)
6	582.017,638 635.722,421	7	582.034,507 635.703,35	25.461
7	582.034,507 635.703,35	8	582.105,478 636.094,366	397.405
8	582.105,478 636.094,366	9	582.128,436 636.119,598	34.113
9	582.128,436 636.119,598	1	582.130,085 636.139,746	20.215

** Lungimile segmentelor sunt determinate în planul de proiecție Stereo 70 și sunt rotunjite la 1 milimetru.

*** Distanța dintre puncte este formată din segmente cumulate ce sunt mai mici decât valoarea 1 milimetru.

**DATE DESPRE IMOBILUL NR. 6101**

Oficiul de Cadastru și Publicitate Imobiliară NEAMT
Biroul de Cadastru și Publicitate Imobiliară Targu-Neamt

A. Partea I. Descrierea imobilului

TEREN Extravilan

Adresa: Jud. Neamt, O.S.Pipirig-U.P.II Mihaieti-u.a.1B%

Nr. Crt	Nr cadastral Nr. topografic	Suprafața* (mp)	Observații / Referințe
A1	51318	20.000	Sector cadastral:199 Teren neimprejmuit; Imobil repositionat in urma lucrarilor de inregistrare sistematica.

B. Partea II. Proprietari și acte

Inscrieri privitoare la dreptul de proprietate și alte drepturi reale		Referințe
2768 / 29/01/2015		
Act Administrativ nr. Titlu de proprietate nr.15964, din 24/10/2014 emis de CJPSDPAT Neamț;		
B1	Intabulare, drept de PROPRIETATE, dobandit prin Lege, cota actuala 1/1, cota initiala 1/1 1) DODAN MARIANA 2) URSU VASILE 3) URSU GHEORGHE	A1

C. Partea III. SARCINI .

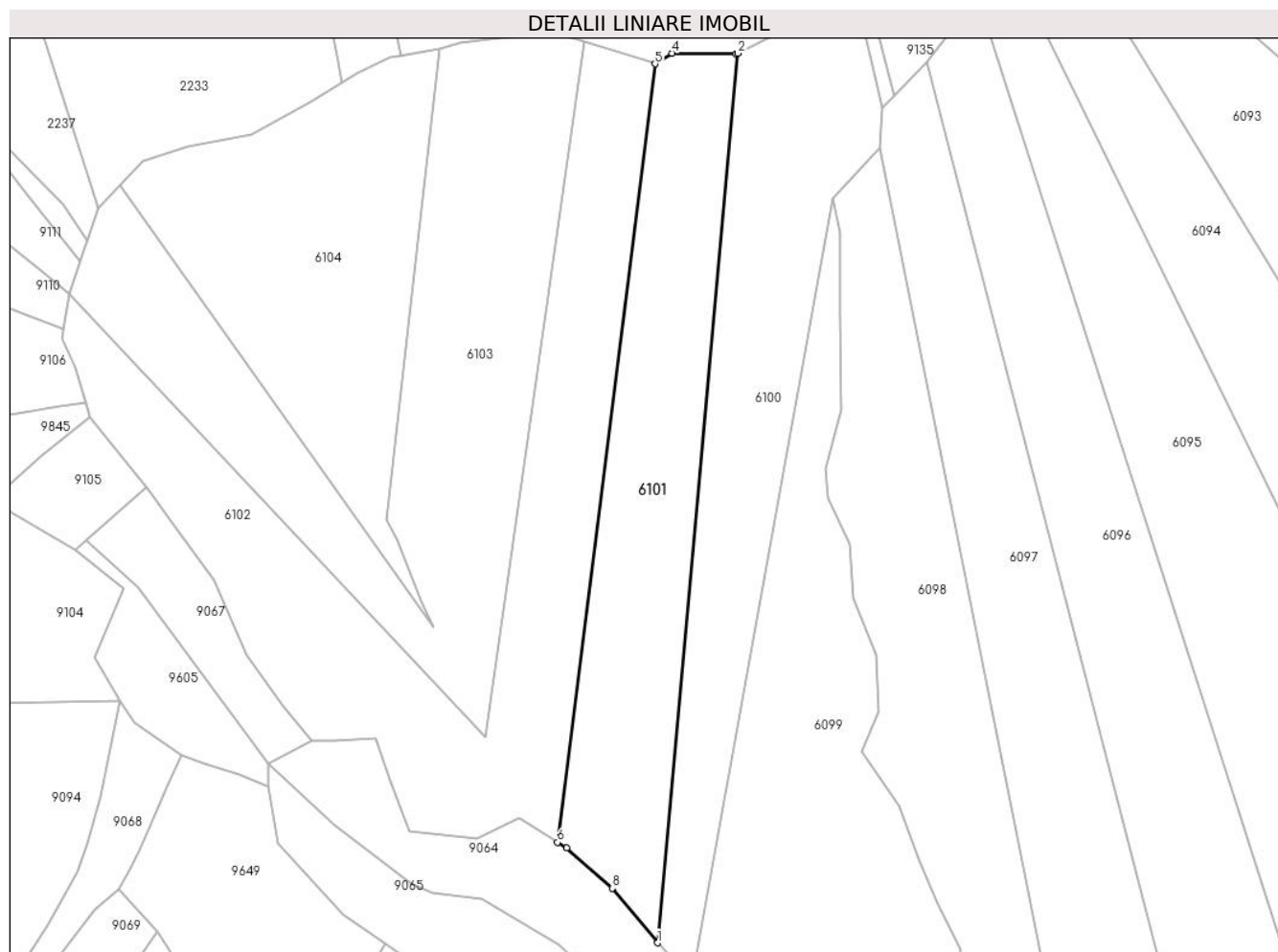
Inscrieri privind dezmembramintele dreptului de proprietate, drepturi reale de garanție și sarcini	Referințe
NU SUNT	

Anexa Nr. 1 La Partea I

Teren

Nr cadastral	Suprafața (mp)*	Observații / Referințe
51318	20.000	Imobil repositionat in urma lucrarilor de inregistrare sistematica.

* Suprafața este determinată în planul de proiecție Stereo 70.



Date referitoare la teren

Crt	Categorie folosință	Intra vilan	Suprafața (mp)	Tarla	Parcelă	Nr. topo	Observații / Referințe
1	padure	NU	20.000	-	-	-	PV 1168/12.12.2012

Lungime Segmente

1) Valorile lungimilor segmentelor sunt obținute din proiecție în plan.

Punct început	X / Y	Punct sfârșit	X / Y	Lungime segment (** (m)
1	582.017,638 635.722,421	2	582.057,713 636.166,842	446.224
2	582.057,713 636.166,842	3	582.056,936 636.166,445	0.873
3	582.056,936 636.166,445	4	582.024,869 636.166,866	32.07
4	582.024,869 636.166,866	5	582.016,335 636.161,536	10.062
5	582.016,335 636.161,536	6	581.967,574 635.772,614	391.967

Punct început	X / Y	Punct sfârșit	X / Y	Lungime segment (** (m)
6	581.967,574 635.772,614	7	581.972,148 635.769,784	5.379
7	581.972,148 635.769,784	8	581.995,01 635.749,702	30.43
8	581.995,01 635.749,702	1	582.017,638 635.722,421	35.444

** Lungimile segmentelor sunt determinate în planul de proiecție Stereo 70 și sunt rotunjite la 1 milimetru.

*** Distanța dintre puncte este formată din segmente cumulate ce sunt mai mici decât valoarea 1 milimetru.

**DATE DESPRE IMOBILUL NR. 6102**

Oficiul de Cadastru și Publicitate Imobiliară NEAMT
Biroul de Cadastru și Publicitate Imobiliară Targu-Neamt

A. Partea I. Descrierea imobilului

TEREN Extravilan

Adresa: Jud. Neamt, O.S.Pipirig-U.P.II Mihaieti-u.a.1B%,2%

Nr. Crt	Nr cadastral Nr. topografic	Suprafața* (mp)	Observații / Referințe
A1	51315	30.000	Sector cadastral:199 Teren neimprejmuit; Imobil repositionat in urma lucrarilor de inregistrare sistematica.

B. Partea II. Proprietari și acte

Inscrieri privitoare la dreptul de proprietate și alte drepturi reale		Referințe
12634 / 13/05/2019		
Act Administrativ nr. 20364 - titlu de proprietate, din 25/03/2019 emis de CJPSDPAT NEAMT;		
B1	Intabulare, drept de PROPRIETATE, dobandit prin Lege, cota actuala 1/1, cota initiala 1/1 1) AGAPIE ELENA 2) BALMUS VARVARA 3) BALMUȘ ALEXANDRU 4) AVARVAREI ANA 5) BALMUȘ VASILE 6) ARION MARIA	A1

C. Partea III. SARCINI .

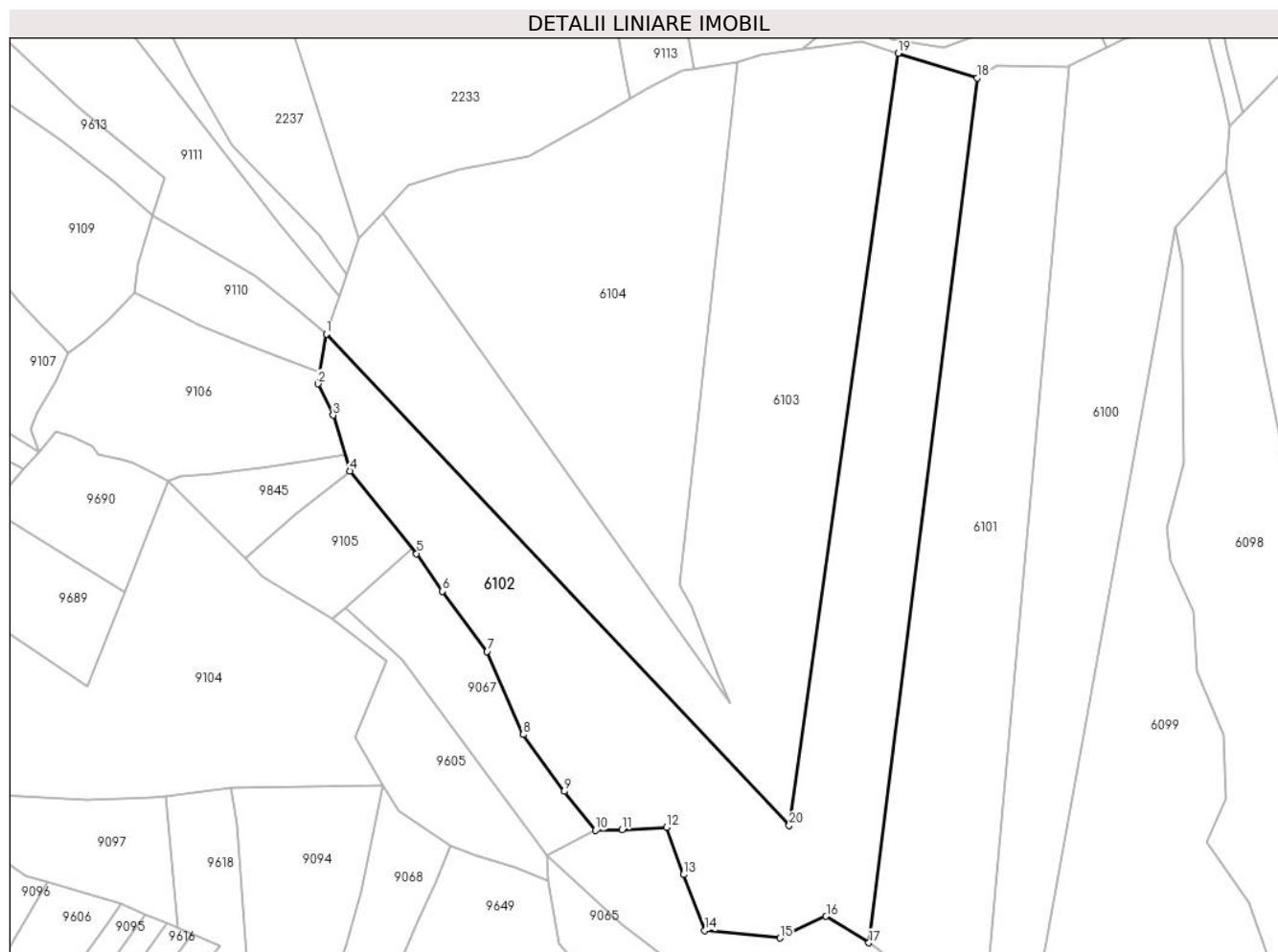
Inscrieri privind dezmembramintele dreptului de proprietate, drepturi reale de garanție și sarcini	Referințe
NU SUNT	

Anexa Nr. 1 La Partea I

Teren

Nr cadastral	Suprafaţa (mp)*	Observații / Referințe
51315	30.000	Imobil repositionat in urma lucrarilor de inregistrare sistematica.

* Suprafața este determinată în planul de proiecție Stereo 70.



Date referitoare la teren

Crt	Categorie folosință	Intravilan	Suprafața (mp)	Tarla	Parcelă	Nr. topo	Observații / Referințe
1	padure	NU	30.000	-	-	-	PV 1165/12.12.2012

Lungime Segmente

1) Valorile lungimilor segmentelor sunt obținute din proiecție în plan.

Punct început	X / Y	Punct sfârșit	X / Y	Lungime segment (** (m)
1	581.723,305 636.046,454	2	581.719,6 636.024,005	22.753
2	581.719,6 636.024,005	3	581.726,413 636.009,916	15.65
3	581.726,413 636.009,916	4	581.733,907 635.984,829	26.182
4	581.733,907 635.984,829	5	581.763,979 635.947,635	47.83
5	581.763,979 635.947,635	6	581.775,665 635.930,741	20.542

Punct început	X / Y	Punct sfârșit	X / Y	Lungime segment (** (m)
6	581.775,665 635.930,741	7	581.795,764 635.903,654	33.729
7	581.795,764 635.903,654	8	581.812,027 635.866,31	40.732
8	581.812,027 635.866,31	9	581.830,372 635.840,701	31.502
9	581.830,372 635.840,701	10	581.844,526 635.823,133	22.56
10	581.844,526 635.823,133	11	581.856,422 635.823,438	11.9
11	581.856,422 635.823,438	12	581.876,411 635.824,454	20.015
12	581.876,411 635.824,454	13	581.884,089 635.803,261	22.541
13	581.884,089 635.803,261	14	581.893,72 635.778,202	26.846
14	581.893,72 635.778,202	15	581.927,579 635.774,709	34.039
15	581.927,579 635.774,709	16	581.948,273 635.784,556	22.917
16	581.948,273 635.784,556	17	581.967,574 635.772,614	22.697
17	581.967,574 635.772,614	18	582.016,335 636.161,536	391.967
18	582.016,335 636.161,536	19	581.980,702 636.172,676	37.334
19	581.980,702 636.172,676	20	581.931,682 635.825,457	350.662
20	581.931,682 635.825,457	1	581.723,305 636.046,454	303.744

** Lungimile segmentelor sunt determinate în planul de proiecție Stereo 70 și sunt rotunjite la 1 milimetru.

*** Distanța dintre puncte este formată din segmente cumulate ce sunt mai mici decât valoarea 1 milimetru.

**DATE DESPRE IMOBILUL NR. 6103**

Oficiul de Cadastru și Publicitate Imobiliară NEAMT
Biroul de Cadastru și Publicitate Imobiliară Targu-Neamt

A. Partea I. Descrierea imobilului

TEREN Extravilan

Adresa: Jud. Neamt, O.S.Pipirig-U.P.II Mihaieti-u.a.1B%,2%

Nr. Crt	Nr cadastral Nr. topografic	Suprafața* (mp)	Observații / Referințe
A1	51316	30.000	Sector cadastral:199 Teren neimprejmuit; Imobil repositionat in urma lucrarilor de inregistrare sistematica.

B. Partea II. Proprietari și acte

Inscrieri privitoare la dreptul de proprietate și alte drepturi reale		Referințe
20621 / 01/08/2019		
Act Administrativ nr. 20523 - titlu de proiprietate, din 12/06/2019 emis de CJPSDPAT NEAMT;		
B1	Intabulare, drept de PROPRIETATE, dobandit prin Reconstituire, cota actuala 1/1, cota initiala 1/1 1) VĂCĂREANU IOANA 2) BALMUȘ GHEORGHE 3) ACATRINEI ANA 4) KRATOCHVIL MARIA 5) PĂȘTINARU SAVASTIȚA 6) VRÂNCEANU VARVARA 7) GĂBURICI ILEANA	A1

C. Partea III. SARCINI .

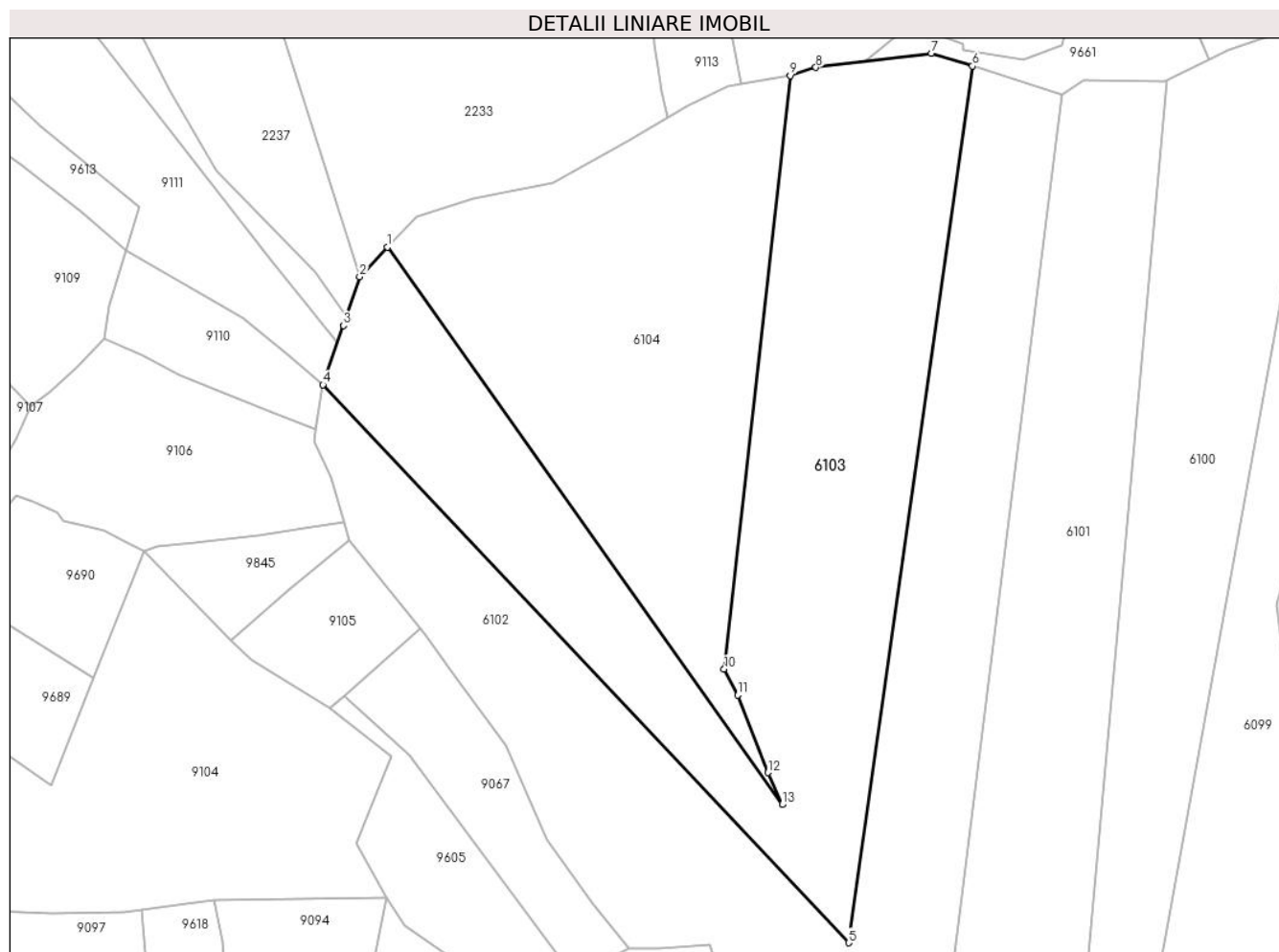
Inscrieri privind dezmembramintele dreptului de proprietate, drepturi reale de garanție și sarcini	Referințe
NU SUNT	

Anexa Nr. 1 La Partea I

Teren

Nr cadastral	Suprafața (mp)*	Observații / Referințe
51316	30.000	Imobil repositionat in urma lucrarilor de inregistrare sistematica.

* Suprafața este determinată în planul de proiecție Stereo 70.



Date referitoare la teren

Crt	Categorie folosință	Intra vilan	Suprafața (mp)	Tarla	Parcelă	Nr. topo	Observații / Referințe
1	padure	NU	30.000	-	-	-	PV 1166/12.12.2012

Lungime Segmente

1) Valorile lungimilor segmentelor sunt obținute din proiecție în plan.

Punct început	X / Y	Punct sfârșit	X / Y	Lungime segment (** (m)
1	581.748,82 636.100,919	2	581.737,863 636.089,259	16.0
2	581.737,863 636.089,259	3	581.731,49 636.069,902	20.379
3	581.731,49 636.069,902	4	581.723,305 636.046,454	24.836
4	581.723,305 636.046,454	5	581.931,682 635.825,457	303.744
5	581.931,682 635.825,457	6	581.980,702 636.172,676	350.662

Punct început	X / Y	Punct sfârșit	X / Y	Lungime segment (** (m)
6	581.980,702 636.172,676	7	581.964,479 636.177,748	16.997
7	581.964,479 636.177,748	8	581.918,679 636.172,1	46.147
8	581.918,679 636.172,1	9	581.908,513 636.168,871	10.666
9	581.908,513 636.168,871	10	581.882,278 635.933,809	236.521
10	581.882,278 635.933,809	11	581.887,704 635.923,53	11.623
11	581.887,704 635.923,53	12	581.899,707 635.892,822	32.97
12	581.899,707 635.892,822	13	581.905,329 635.880,202	13.816
13	581.905,329 635.880,202	1	581.748,82 636.100,919	270.575

** Lungimile segmentelor sunt determinate în planul de proiecție Stereo 70 și sunt rotunjite la 1 milimetru.

*** Distanța dintre puncte este formată din segmente cumulate ce sunt mai mici decât valoarea 1 milimetru.

**DATE DESPRE IMOBILUL NR. 6104**

Oficiul de Cadastru și Publicitate Imobiliară NEAMT
Biroul de Cadastru și Publicitate Imobiliară Targu-Neamt

A. Partea I. Descrierea imobilului

TEREN Extravilan

Adresa: Jud. Neamt, O.S.Pipirig-U.P.II Mihaieti-u.a.1B%,2%

Nr. Crt	Nr cadastral Nr. topografic	Suprafața* (mp)	Observații / Referințe
A1	51317	20.000	Sector cadastral:199 Teren neimprejmuit; Imobil repositionat in urma lucrarilor de inregistrare sistematica.

B. Partea II. Proprietari și acte

Inscrieri privitoare la dreptul de proprietate și alte drepturi reale		Referințe
23239 / 27/08/2018		
Act Administrativ nr. Titlu Proprietate nr. 19458, din 18/06/2018 emis de OCPI NEAMT (act administrativ nr Certificat deces nr. 67 din 28.12.2009, emis de Primăria Com. Pipirig;act administrativ nr Referat nr. 8844 din 02.04.2014, emis de OCPI Neamț;act administrativ nr Certificat deces nr. 2720 din 24.07.2012, emis de Primăria Iași);		
B1	Intabulare, drept de PROPRIETATE, dobandit prin Reconstituire, cota actuala 1/1, cota initiala 1/1 1) STRUJAN ELENA - PARASCHIVA 2) ȚÂRDEA MARIA 3) CREANGĂ ANA, * Decedată 4) CREANGĂ IOAN, * Decedat	A1

C. Partea III. SARCINI .

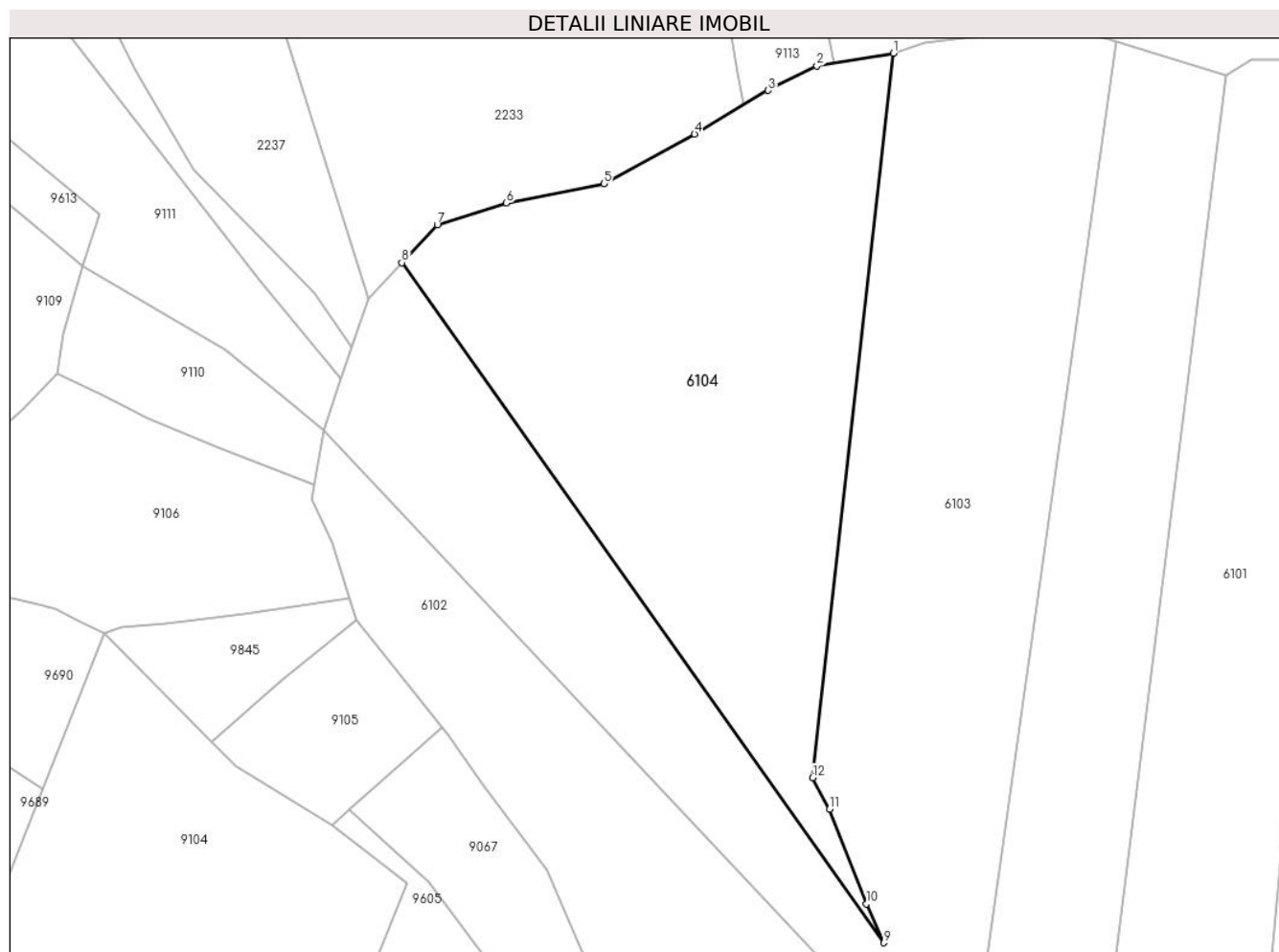
Inscrieri privind dezmembramintele dreptului de proprietate, drepturi reale de garanție și sarcini	Referințe
NU SUNT	

Anexa Nr. 1 La Partea I

Teren

Nr cadastral	Suprafaţa (mp)*	Observaţii / Referinţe
51317	20.000	Imobil repositionat in urma lucrarilor de inregistrare sistematica.

* Suprafaţa este determinată in planul de proiecţie Stereo 70.



Date referitoare la teren

Crt	Categorie folosinţă	Intravilan	Suprafaţa (mp)	Tarla	Parcelă	Nr. topo	Observaţii / Referinţe
1	padure	NU	14.500	-	-	-	PV 1167/12.12.2012
2	padure	NU	5.500	-	-	-	

Lungime Segmente

1) Valorile lungimilor segmentelor sunt obţinute din proiecţie în plan.

Punct început	X / Y	Punct sfârşit	X / Y	Lungime segment (** (m)
1	581.908,513 636.168,871	2	581.883,608 636.164,768	25.241
2	581.883,608 636.164,768	3	581.867,832 636.156,82	17.665
3	581.867,832 636.156,82	4	581.843,874 636.142,636	27.842
4	581.843,874 636.142,636	5	581.814,387 636.126,483	33.621

Punct început	X / Y	Punct sfârșit	X / Y	Lungime segment (** (m)
5	581.814,387 636.126,483	6	581.782,791 636.120,215	32.212
6	581.782,791 636.120,215	7	581.760,328 636.113,165	23.543
7	581.760,328 636.113,165	8	581.748,82 636.100,919	16.805
8	581.748,82 636.100,919	9	581.905,329 635.880,202	270.575
9	581.905,329 635.880,202	10	581.899,707 635.892,822	13.816
10	581.899,707 635.892,822	11	581.887,704 635.923,53	32.97
11	581.887,704 635.923,53	12	581.882,278 635.933,809	11.623
12	581.882,278 635.933,809	1	581.908,513 636.168,871	236.521

** Lungimile segmentelor sunt determinate în planul de proiecție Stereo 70 și sunt rotunjite la 1 milimetru.

*** Distanța dintre puncte este formată din segmente cumulate ce sunt mai mici decât valoarea 1 milimetru.

**DATE DESPRE IMOBILUL NR. 6105**

Oficiul de Cadastru și Publicitate Imobiliară NEAMT
Biroul de Cadastru și Publicitate Imobiliară Targu-Neamt

A. Partea I. Descrierea imobilului

TEREN Extravilan

Adresa: Jud. Neamt

Nr. Crt	Nr cadastral Nr. topografic	Suprafața* (mp)	Observații / Referințe
A1	52686	50.000	Sector cadastral:199 Teren neimprejmuit; Imobil repositionat in urma lucrarilor de inregistrare sistematica.

B. Partea II. Proprietari și acte

Inscrieri privitoare la dreptul de proprietate și alte drepturi reale	Referințe
5062 / 03/03/2021	
Act Administrativ nr. Titlu de proprietate nr. 21721, din 19/01/2021 emis de CJPSDPAT NEAMT (act administrativ nr Certificat de deces nr. 2630 din 03.08.2010, emis de DLEP Iași - Serviciul Stare Civilă;act administrativ nr Certificat de deces nr. 25 din 27.05.2010, emis de Primăria Comunei Pipirig);	
B1	A1
Intabulare, drept de PROPRIETATE, dobandit prin Reconstituire, cota actuala 1/1, cota initiala 1/1	
1) DIACONU VASILE 2) GĂMĂNUȚ-CUCOȘ MARIA 3) DOLHESCU ECATERINA , decedată 4) DIACONU GRIGORE , decedat 5) BUCULEI EMILIA 6) DIACONU ALEXANDRU 7) DIACONU ALEXANDRU 8) DIACONU IOAN 9) DIACONU GHEORGHE 10) GRIGOROȘOAI A EUGENIA	

C. Partea III. SARCINI .

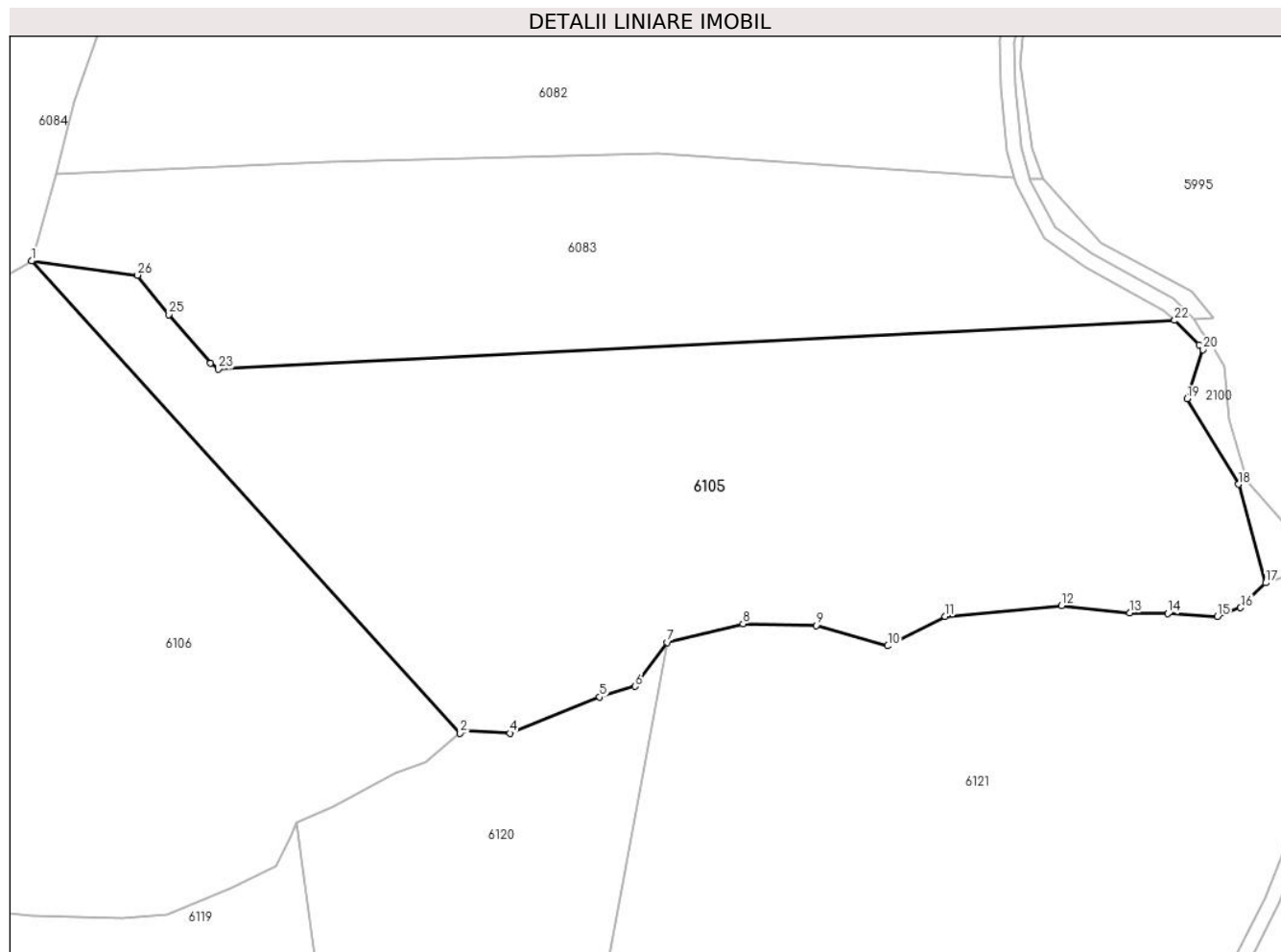
Inscrieri privind dezmembramintele dreptului de proprietate, drepturi reale de garanție și sarcini	Referințe
NU SUNT	

Anexa Nr. 1 La Partea I

Teren

Nr cadastral	Suprafața (mp)*	Observații / Referințe
52686	50.000	Imobil repositionat in urma lucrarilor de inregistrare sistematica.

* Suprafața este determinată în planul de proiecție Stereo 70.



Date referitoare la teren

Crt	Categorie folosință	Intravilan	Suprafața (mp)	Tarla	Parcelă	Nr. topo	Observații / Referințe
1	padure	NU	50.000	-	-	-	Proces verbal de punere in posesie nr. 709 / 14.03.2011, UAT Pipirig, O.S. Pipirig, UP I Domesnic, ua 82

Lungime Segmente

1) Valorile lungimilor segmentelor sunt obținute din proiecție în plan.

Punct început	X / Y	Punct sfârșit	X / Y	Lungime segment (** (m)
1	583.035,669 636.015,849	2	583.209,176 635.824,921	257.989
3	583.210,505 635.826,059	4	583.229,276 635.824,891	18.807
5	583.265,634 635.839,547	6	583.279,936 635.843,872	14.942
7	583.293,054 635.861,594	8	583.323,71 635.869,114	31.565
9	583.353,254 635.868,482	10	583.382,273 635.860,2	30.178

Punct început	X / Y	Punct sfârșit	X / Y	Lungime segment (** (m)
2	583.209,176 635.824,921	3	583.210,505 635.826,059	1.75
4	583.229,276 635.824,891	5	583.265,634 635.839,547	39.201
6	583.279,936 635.843,872	7	583.293,054 635.861,594	22.049
8	583.323,71 635.869,114	9	583.353,254 635.868,482	29.551
10	583.382,273 635.860,2	11	583.405,529 635.872,112	26.129

Punct început	X / Y	Punct sfârșit	X / Y	Lungime segment (** (m)
11	583.405,529 635.872,112	12	583.452,617 635.876,426	47.285
13	583.480,265 635.873,585	14	583.495,61 635.873,257	15.349
15	583.515,704 635.872,014	16	583.525,096 635.875,625	10.062
17	583.535,295 635.885,709	18	583.524,188 635.925,532	41.343
19	583.503,41 635.960,082	20	583.509,896 635.980,003	20.95
21	583.508,383 635.981,996	22	583.498,387 635.991,823	14.017
23	583.111,272 635.972,104	24	583.107,972 635.974,54	4.102
25	583.091,198 635.994,158	26	583.078,589 636.010,111	20.334

Punct început	X / Y	Punct sfârșit	X / Y	Lungime segment (** (m)
12	583.452,617 635.876,426	13	583.480,265 635.873,585	27.794
14	583.495,61 635.873,257	15	583.515,704 635.872,014	20.132
16	583.525,096 635.875,625	17	583.535,295 635.885,709	14.342
18	583.524,188 635.925,532	19	583.503,41 635.960,082	40.317
20	583.509,896 635.980,003	21	583.508,383 635.981,996	2.502
22	583.498,387 635.991,823	23	583.111,272 635.972,104	387.617
24	583.107,972 635.974,54	25	583.091,198 635.994,158	25.811
26	583.078,589 636.010,111	1	583.035,669 636.015,849	43.302

** Lungimile segmentelor sunt determinate în planul de proiecție Stereo 70 și sunt rotunjite la 1 milimetru.

*** Distanța dintre puncte este formată din segmente cumulate ce sunt mai mici decât valoarea 1 milimetru.

**DATE DESPRE IMOBILUL NR. 6106**

Oficiul de Cadastru și Publicitate Imobiliară NEAMT
Biroul de Cadastru și Publicitate Imobiliară Targu-Neamt

A. Partea I. Descrierea imobilului

TEREN Extravilan

Adresa: Jud. Neamt

Nr. Crt	Nr cadastral Nr. topografic	Suprafața* (mp)	Observații / Referințe
A1	52687	40.000	Sector cadastral:199 Teren neimprejmuit; Imobil repositionat in urma lucrarilor de inregistrare sistematica.

B. Partea II. Proprietari și acte

Inscrieri privitoare la dreptul de proprietate și alte drepturi reale		Referințe
17226 / 27/06/2019		
Act Administrativ nr. 20518 - titlu de proprietate, din 06/05/2019 emis de CJPSDPAT NEAMT;		
B1	Intabulare, drept de PROPRIETATE, dobandit prin Reconstituire, cota actuala 1/1, cota initiala 1/1 1) IFTIME AURICA	A1

C. Partea III. SARCINI .

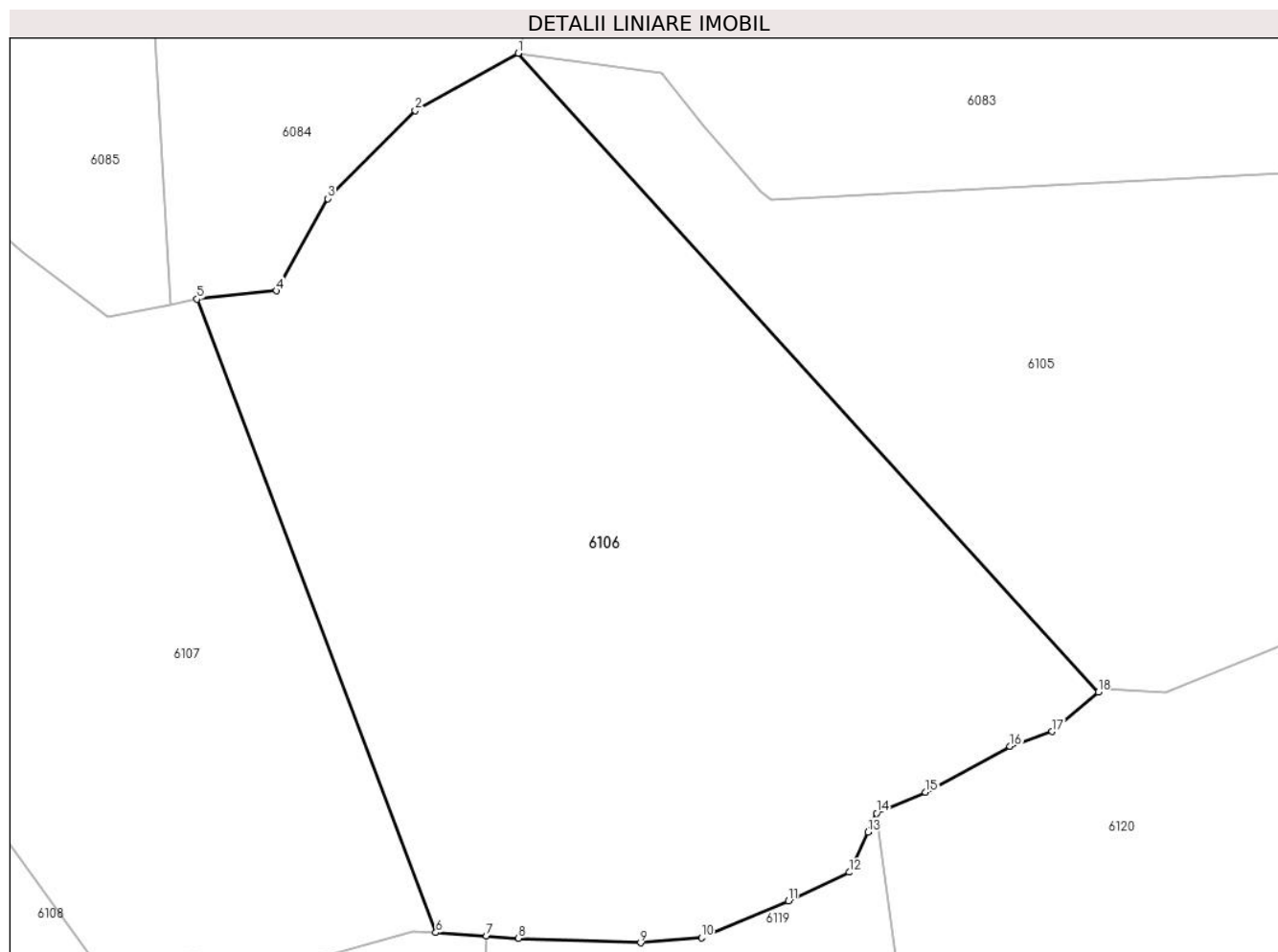
Inscrieri privind dezmembramintele dreptului de proprietate, drepturi reale de garanție și sarcini	Referințe
NU SUNT	

Anexa Nr. 1 La Partea I

Teren

Nr cadastral	Suprafața (mp)*	Observații / Referințe
52687	40.000	Imobil repositionat in urma lucrarilor de inregistrare sistematica.

* Suprafața este determinată în planul de proiecție Stereo 70.



Date referitoare la teren

Crt	Categorie folosință	Intravilan	Suprafața (mp)	Tarla	Parcelă	Nr. topo	Observații / Referințe
1	padure	NU	40.000	-	-	-	Proces verbal de punere în posesie nr. 690 / 10.03.2011, UAT Pipirig, O.S. Pipirig, UP I Domesnic, ua 82

Lungime Segmente

1) Valorile lungimilor segmentelor sunt obținute din proiecție în plan.

Punct început	X / Y	Punct sfârșit	X / Y	Lungime segment (** (m)
1	583.035,669 636.015,849	2	583.004,895 635.998,731	35.215
2	583.004,895 635.998,731	3	582.978,723 635.972,393	37.13
3	582.978,723 635.972,393	4	582.963,352 635.944,871	31.523
4	582.963,352 635.944,871	5	582.939,662 635.942,355	23.823
5	582.939,662 635.942,355	6	583.011,055 635.753,066	202.305

Punct început	X / Y	Punct sfârşit	X / Y	Lungime segment (** (m)
6	583.011,055 635.753,066	7	583.026,232 635.751,997	15.215
7	583.026,232 635.751,997	8	583.035,8 635.751,323	9.592
8	583.035,8 635.751,323	9	583.072,256 635.750,005	36.48
9	583.072,256 635.750,005	10	583.090,497 635.751,492	18.302
10	583.090,497 635.751,492	11	583.116,562 635.762,489	28.29
11	583.116,562 635.762,489	12	583.134,675 635.771,071	20.043
12	583.134,675 635.771,071	13	583.140,281 635.783,105	13.276
13	583.140,281 635.783,105	14	583.142,893 635.788,71	6.184
14	583.142,893 635.788,71	15	583.157,517 635.794,958	15.903
15	583.157,517 635.794,958	16	583.182,817 635.808,666	28.775
16	583.182,817 635.808,666	17	583.195,391 635.813,112	13.337
17	583.195,391 635.813,112	18	583.209,176 635.824,921	18.152
18	583.209,176 635.824,921	1	583.035,669 636.015,849	257.989

** Lungimile segmentelor sunt determinate în planul de proiecție Stereo 70 și sunt rotunjite la 1 milimetru.

*** Distanța dintre puncte este formată din segmente cumulate ce sunt mai mici decât valoarea 1 milimetru.

**DATE DESPRE IMOBILUL NR. 6107**

Oficiul de Cadastru și Publicitate Imobiliară NEAMT
Biroul de Cadastru și Publicitate Imobiliară Targu-Neamt

A. Partea I. Descrierea imobilului

TEREN Extravilan

Adresa: Jud. Neamt

Nr. Crt	Nr cadastral Nr. topografic	Suprafața* (mp)	Observații / Referințe
A1	52688	30.000	Sector cadastral:199 Teren neimprejmuit; Imobil repositionat in urma lucrarilor de inregistrare sistematica.

B. Partea II. Proprietari și acte

Inscrieri privitoare la dreptul de proprietate și alte drepturi reale		Referințe
19691 / 06/09/2021		
Act Administrativ nr. TITLU DE PROPRIETATE nr. 21914, din 03/06/2021 emis de CJPSDPAT Neamț;		
B1	Intabulare, drept de PROPRIETATE, dobandit prin Reconstituire, cota actuala 1/1, cota initiala 1/1 1) POPA MARIA 2) VÍRLAN GHEORGHE	A1

C. Partea III. SARCINI .

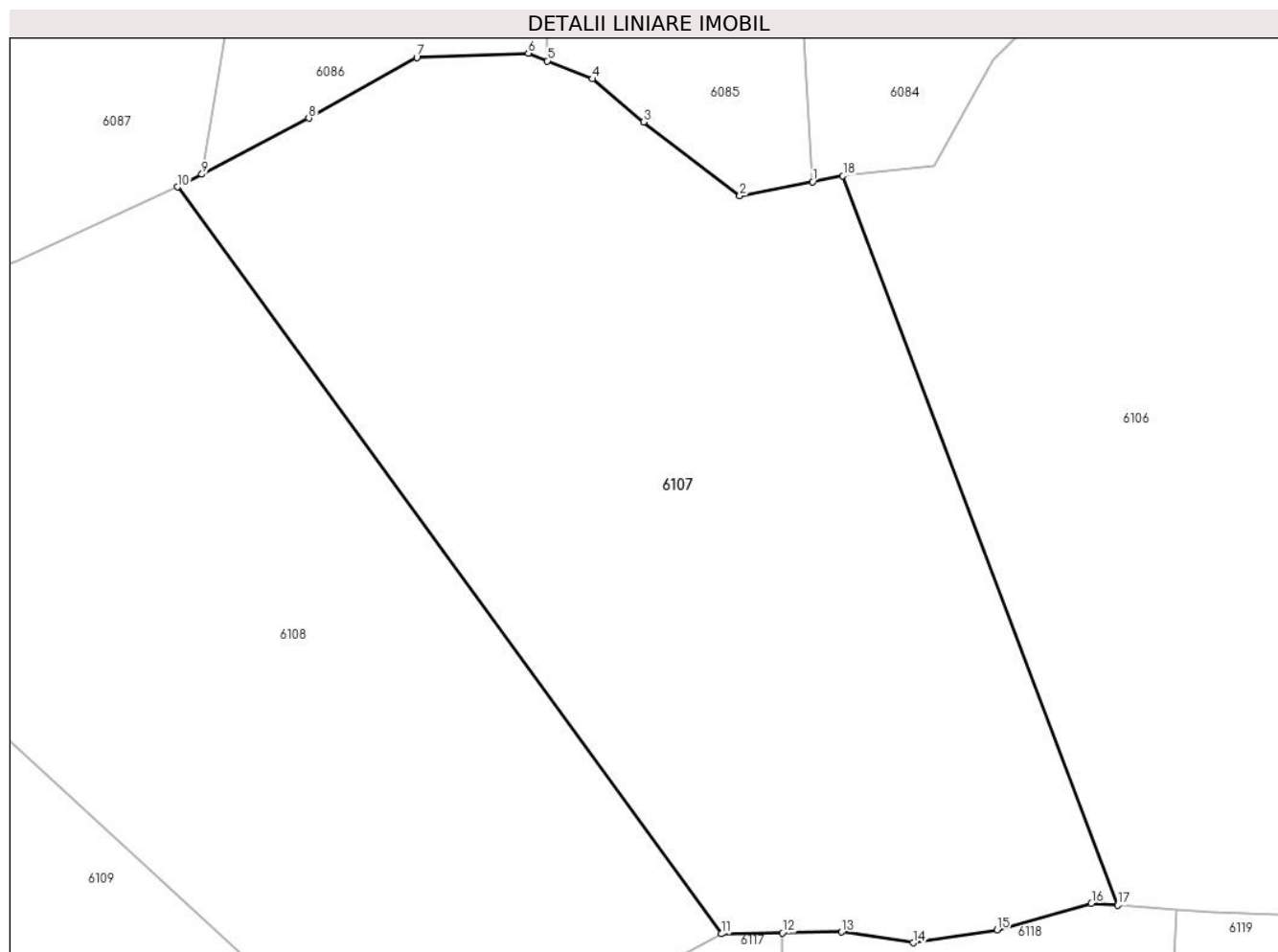
Inscrieri privind dezmembramintele dreptului de proprietate, drepturi reale de garanție și sarcini	Referințe
NU SUNT	

Anexa Nr. 1 La Partea I

Teren

Nr cadastral	Suprafața (mp)*	Observații / Referințe
52688	30.000	Imobil repositionat in urma lucrarilor de inregistrare sistematica.

* Suprafața este determinată in planul de proiecție Stereo 70.



Date referitoare la teren

Crt	Categorie folosință	Intravilan	Suprafața (mp)	Tarla	Parcelă	Nr. topo	Observații / Referințe
1	padure	NU	30.000	-	-	-	Proces verbal de punere in posesie nr. 731 / 28.03.2011, UAT Pipirig, O.S. Pipirig, UP I Domesnic, ua 82

Lungime Segmente

1) Valorile lungimilor segmentelor sunt obținute din proiecție în plan.

Punct început	X / Y	Punct sfârșit	X / Y	Lungime segment (** (m)
1	582.931,754 635.940,831	2	582.912,822 635.937,181	19.281
2	582.912,822 635.937,181	3	582.887,87 635.956,336	31.457
3	582.887,87 635.956,336	4	582.874,565 635.967,533	17.39
4	582.874,565 635.967,533	5	582.862,887 635.972,203	12.577
5	582.862,887 635.972,203	6	582.857,912 635.974,192	5.358

Punct început	X / Y	Punct sfârșit	X / Y	Lungime segment (** (m)
6	582.857,912 635.974,192	7	582.828,947 635.973,135	28.984
7	582.828,947 635.973,135	8	582.800,904 635.957,368	32.172
8	582.800,904 635.957,368	9	582.773,142 635.942,788	31.358
9	582.773,142 635.942,788	10	582.766,775 635.939,469	7.18
10	582.766,775 635.939,469	11	582.908,031 635.745,633	239.845
11	582.908,031 635.745,633	12	582.923,929 635.745,871	15.9
12	582.923,929 635.745,871	13	582.939,298 635.746,101	15.371
13	582.939,298 635.746,101	14	582.957,853 635.743,324	18.762
14	582.957,853 635.743,324	15	582.979,619 635.746,671	22.022
15	582.979,619 635.746,671	16	583.004,173 635.753,551	25.5
16	583.004,173 635.753,551	17	583.011,055 635.753,066	6.899
17	583.011,055 635.753,066	18	582.939,662 635.942,355	202.305
18	582.939,662 635.942,355	1	582.931,754 635.940,831	8.054

** Lungimile segmentelor sunt determinate în planul de proiecție Stereo 70 și sunt rotunjite la 1 milimetru.

*** Distanța dintre puncte este formată din segmente cumulate ce sunt mai mici decât valoarea 1 milimetru.

**DATE DESPRE IMOBILUL NR. 6108**

Oficiul de Cadastru și Publicitate Imobiliară NEAMT
Biroul de Cadastru și Publicitate Imobiliară Targu-Neamt

A. Partea I. Descrierea imobilului

TEREN Extravilan

Adresa: Jud. Neamt

Nr. Crt	Nr cadastral Nr. topografic	Suprafața* (mp)	Observații / Referințe
A1	52689	30.000	Sector cadastral:199 Teren neimprejmuit; Imobil repositionat in urma lucrarilor de inregistrare sistematica.

B. Partea II. Proprietari și acte

Inscrieri privitoare la dreptul de proprietate și alte drepturi reale		Referințe
18444 / 17/07/2019		
Act Administrativ nr. Titlu Proprietate nr. 20538, din 09/05/2019 emis de CJPSDPAT Neamt;		
B1	Intabulare, drept de PROPRIETATE, dobandit prin Reconstituire, cota actuala 1/1, cota initiala 1/1 1) POPA GHEORGHE 2) POPA NECULAI 3) POPA ION 4) ILIE ANA 5) COJOCARU IOANA 6) GHERASIM MARIA 7) POPA SAVA	A1

C. Partea III. SARCINI .

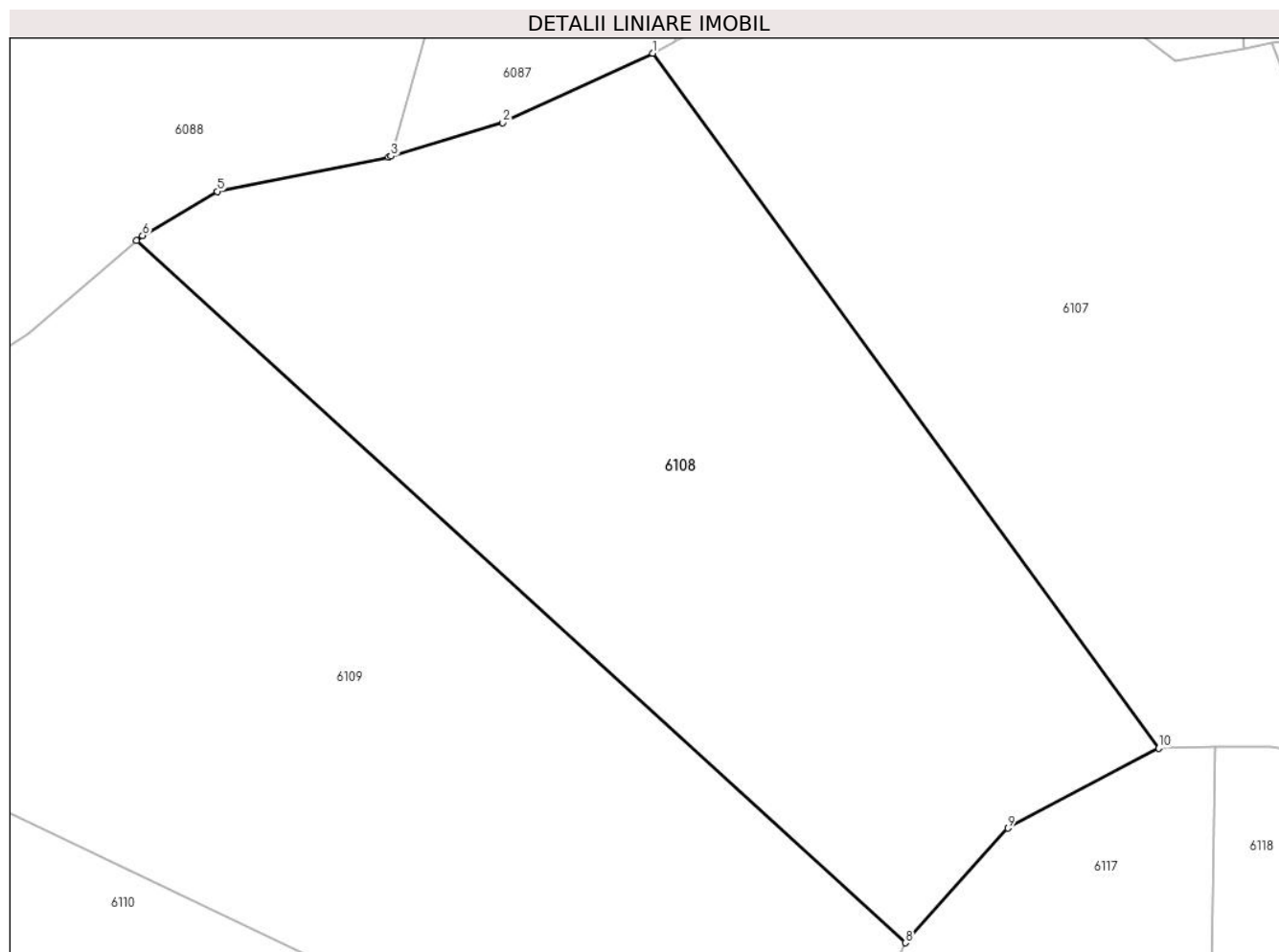
Inscrieri privind dezmembramintele dreptului de proprietate, drepturi reale de garanție și sarcini	Referințe
NU SUNT	

Anexa Nr. 1 La Partea I

Teren

Nr cadastral	Suprafața (mp)*	Observații / Referințe
52689	30.000	Imobil repositionat in urma lucrarilor de inregistrare sistematica.

* Suprafața este determinată în planul de proiecție Stereo 70.



Date referitoare la teren

Crt	Categorie folosință	Intravilan	Suprafața (mp)	Tarla	Parcelă	Nr. topo	Observații / Referințe
1	padure	NU	30.000	-	-	-	UAT Pipirig, Proces verbal de punere în posesie nr. 715 / 21.03.2011, O.S. Pipirig, UP I Domesnic, ua 82

Lungime Segmente

1) Valorile lungimilor segmentelor sunt obținute din proiecție în plan.

Punct început	X / Y	Punct sfârșit	X / Y	Lungime segment (** (m)
1	582.766,775 635.939,469	2	582.724,929 635.920,124	46.101
2	582.724,929 635.920,124	3	582.693,773 635.910,746	32.537
3	582.693,773 635.910,746	4	582.693,057 635.910,531	0.748
4	582.693,057 635.910,531	5	582.645,319 635.900,914	48.697
5	582.645,319 635.900,914	6	582.624,463 635.888,581	24.23

Punct început	X / Y	Punct sfârșit	X / Y	Lungime segment (** (m)
6	582.624,463 635.888,581	7	582.622,816 635.887,179	2.163
7	582.622,816 635.887,179	8	582.837,316 635.691,358	290.441
8	582.837,316 635.691,358	9	582.866,02 635.723,316	42.956
9	582.866,02 635.723,316	10	582.908,031 635.745,633	47.571
10	582.908,031 635.745,633	1	582.766,775 635.939,469	239.845

** Lungimile segmentelor sunt determinate în planul de proiecție Stereo 70 și sunt rotunjite la 1 milimetru.

*** Distanța dintre puncte este formată din segmente cumulate ce sunt mai mici decât valoarea 1 milimetru.

**DATE DESPRE IMOBILUL NR. 6109**

Oficiul de Cadastru și Publicitate Imobiliară NEAMT
Biroul de Cadastru și Publicitate Imobiliară Targu-Neamt

A. Partea I. Descrierea imobilului

TEREN Extravilan

Adresa: Jud. Neamt

Nr. Crt	Nr cadastral Nr. topografic	Suprafața* (mp)	Observații / Referințe
A1	52690	40.000	Sector cadastral:199 Teren neimprejmuit; Imobil repositionat in urma lucrarilor de inregistrare sistematica.

B. Partea II. Proprietari și acte

Inscrieri privitoare la dreptul de proprietate și alte drepturi reale		Referințe
17596 / 10/09/2020		
Act Notarial nr. Contract de vânzare aut nr. 3831, din 08/09/2020 emis de NP Teodorescu Mihaela;		
B2	Intabulare, drept de PROPRIETATE, cu titlu de drept de cumpărare, dobandit prin Conventie, cota actuala 1/1, cota initiala 1/1 1) LUPU DUMITRU 2) LUPU MIRELA, bun comun	A1

C. Partea III. SARCINI .

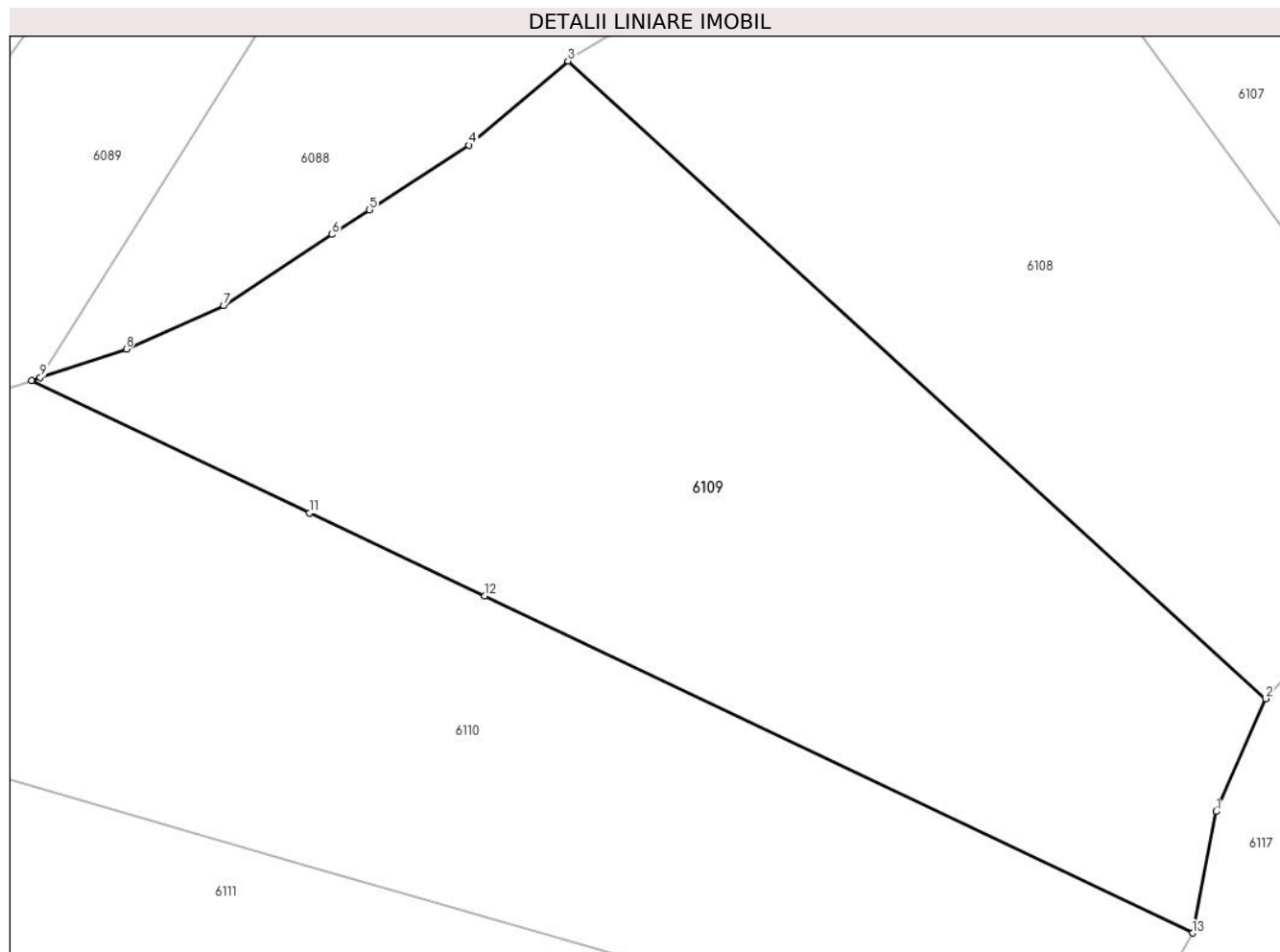
Inscrieri privind dezmembramintele dreptului de proprietate, drepturi reale de garanție și sarcini	Referințe
NU SUNT	

Anexa Nr. 1 La Partea I

Teren

Nr cadastral	Suprafața (mp)*	Observații / Referințe
52690	40.000	Imobil repositionat in urma lucrarilor de inregistrare sistematica.

* Suprafața este determinată în planul de proiecție Stereo 70.



Date referitoare la teren

Crt	Categorie folosință	Intra vilan	Suprafața (mp)	Tarla	Parcelă	Nr. topo	Observații / Referințe
1	padure	NU	34.076	-	-	-	UAT Pipirig, Proces verbal de punere in posesie nr. 716 / 21.03.2011, O.S. Pipirig, UP I Domesnic, ua 82
2	padure	NU	4.288	-	-	-	UAT Pipirig, Proces verbal de punere in posesie nr. 716 / 21.03.2011, O.S. Pipirig, UP I Domesnic, ua 82
3	padure	NU	1.636	-	-	-	UAT Pipirig, Proces verbal de punere in posesie nr. 716 / 21.03.2011, O.S. Pipirig, UP I Domesnic, ua 82

Lungime Segmente

1) Valorile lungimilor segmentelor sunt obținute din proiecție în plan.

Punct început	X / Y	Punct sfârșit	X / Y	Lungime segment (** (m)
1	582.822,004 635.656,672	2	582.837,316 635.691,358	37.915
2	582.837,316 635.691,358	3	582.622,816 635.887,179	290.441

Punct început	X / Y	Punct sfârșit	X / Y	Lungime segment (** (m)
3	582.622,816 635.887,179	4	582.592,419 635.861,301	39.921
4	582.592,419 635.861,301	5	582.561,779 635.841,468	36.499
5	582.561,779 635.841,468	6	582.550,238 635.833,906	13.798
6	582.550,238 635.833,906	7	582.516,953 635.812,098	39.793
7	582.516,953 635.812,098	8	582.486,998 635.798,701	32.814
8	582.486,998 635.798,701	9	582.460,595 635.789,951	27.815
9	582.460,595 635.789,951	10	582.457,929 635.789,067	2.809
10	582.457,929 635.789,067	11	582.543,422 635.748,403	94.671
11	582.543,422 635.748,403	12	582.597,147 635.722,849	59.493
12	582.597,147 635.722,849	13	582.814,811 635.619,318	241.032
13	582.814,811 635.619,318	1	582.822,004 635.656,672	38.04

** Lungimile segmentelor sunt determinate în planul de proiecție Stereo 70 și sunt rotunjite la 1 milimetru.

*** Distanța dintre puncte este formată din segmente cumulate ce sunt mai mici decât valoarea 1 milimetru.

**DATE DESPRE IMOBILUL NR. 6110**

Oficiul de Cadastru și Publicitate Imobiliară NEAMT
Biroul de Cadastru și Publicitate Imobiliară Targu-Neamt

A. Partea I. Descrierea imobilului

TEREN Extravilan

Adresa: Jud. Neamt

Nr. Crt	Nr cadastral Nr. topografic	Suprafața* (mp)	Observații / Referințe
A1	52691	40.000	Sector cadastral:199 Teren neimprejmuit; Imobil repositionat in urma lucrarilor de inregistrare sistematica.

B. Partea II. Proprietari și acte

Inscrieri privitoare la dreptul de proprietate și alte drepturi reale	Referințe
5063 / 03/03/2021	
Act Administrativ nr. Titlu de proprietate nr. 21739, din 19/01/2021 emis de CJPSDPAT NEAMT (act administrativ nr Certificat de deces nr. 50 din 11.10.2008, emis de Primăria Comunei Pipirig);	
B1 Intabulare, drept de PROPRIETATE, dobandit prin Reconstituire, cota actuala 1/1, cota initiala 1/1	A1
1) IONIȚĂ ANA 2) LIPAN IOAN, decedat 3) VATAMANU MARIA	

C. Partea III. SARCINI .

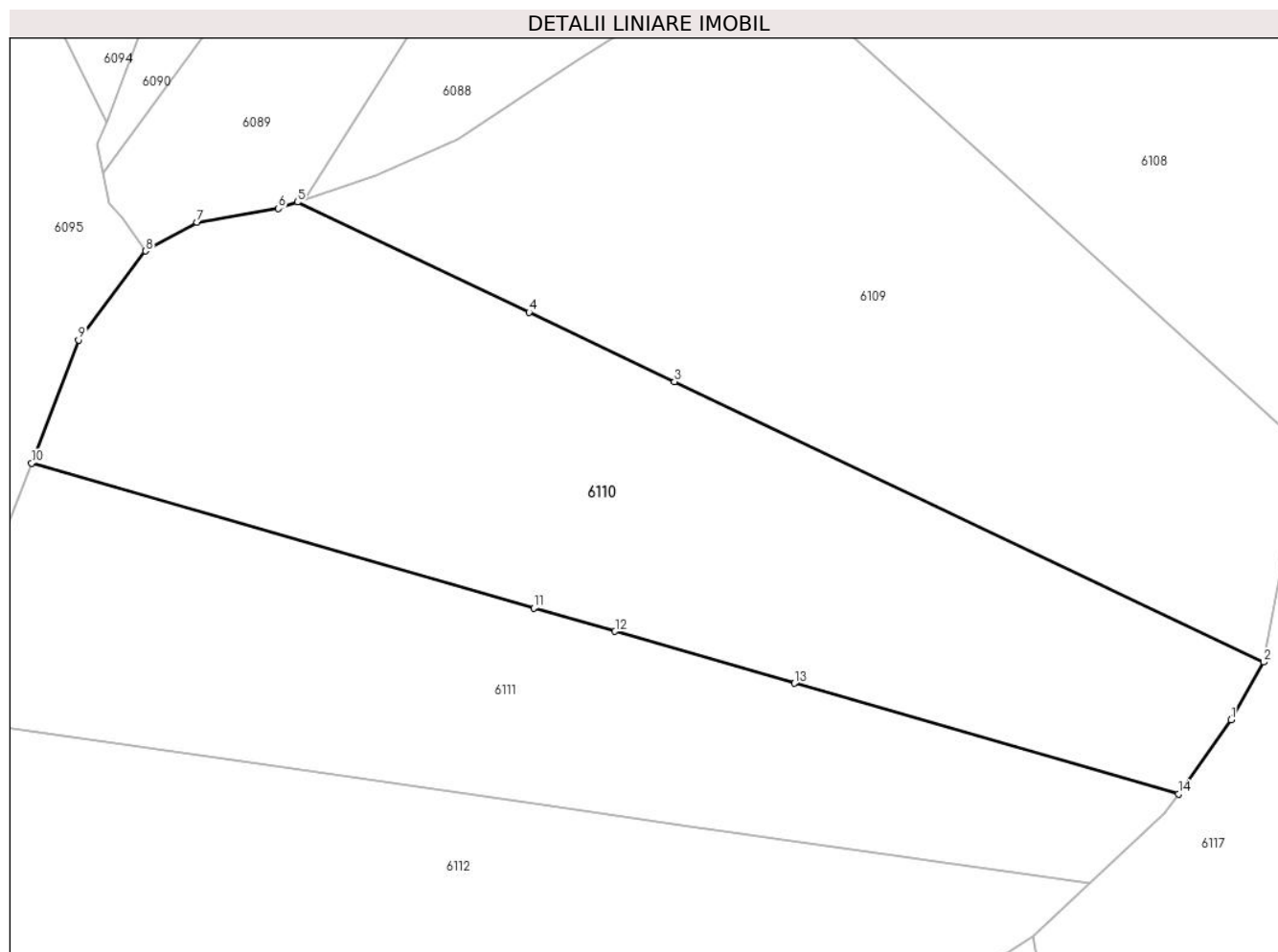
Inscrieri privind dezmembramintele dreptului de proprietate, drepturi reale de garanție și sarcini	Referințe
NU SUNT	

Anexa Nr. 1 La Partea I

Teren

Nr cadastral	Suprafața (mp)*	Observații / Referințe
52691	40.000	Imobil repositionat in urma lucrarilor de inregistrare sistematica.

* Suprafața este determinată în planul de proiecție Stereo 70.



Date referitoare la teren

Crt	Categorie folosință	Intravilan	Suprafața (mp)	Tarla	Parcelă	Nr. topo	Observații / Referințe
1	padure	NU	15.327	-	-	-	UAT Pipirig, Proces verbal de punere in posesie nr. 698 / 11.03.2011, O.S. Pipirig, UP I Domesnic, ua 82
2	padure	NU	18.317	-	-	-	UAT Pipirig, Proces verbal de punere in posesie nr. 698 / 11.03.2011, O.S. Pipirig, UP I Domesnic, ua 82
3	padure	NU	6.356	-	-	-	UAT Pipirig, Proces verbal de punere in posesie nr. 698 / 11.03.2011, O.S. Pipirig, UP I Domesnic, ua 82

Lungime Segmente

1) Valorile lungimilor segmentelor sunt obținute din proiecție în plan.

Punct început	X / Y	Punct sfârșit	X / Y	Lungime segment (** (m)
1	582.802,732 635.598,027	2	582.814,811 635.619,318	24.479
2	582.814,811 635.619,318	3	582.597,147 635.722,849	241.032

Punct început	X / Y	Punct sfârșit	X / Y	Lungime segment (** (m)
3	582.597,147 635.722,849	4	582.543,422 635.748,403	59.493
4	582.543,422 635.748,403	5	582.457,929 635.789,067	94.671
5	582.457,929 635.789,067	6	582.450,926 635.786,746	7.378
6	582.450,926 635.786,746	7	582.420,863 635.781,635	30.494
7	582.420,863 635.781,635	8	582.401,833 635.771,006	21.797
8	582.401,833 635.771,006	9	582.377,033 635.738,207	41.12
9	582.377,033 635.738,207	10	582.359,748 635.692,713	48.667
10	582.359,748 635.692,713	11	582.545,183 635.639,281	192.98
11	582.545,183 635.639,281	12	582.575,214 635.630,627	31.253
12	582.575,214 635.630,627	13	582.641,51 635.611,524	68.993
13	582.641,51 635.611,524	14	582.783,304 635.570,666	147.563
14	582.783,304 635.570,666	1	582.802,732 635.598,027	33.557

** Lungimile segmentelor sunt determinate în planul de proiecție Stereo 70 și sunt rotunjite la 1 milimetru.

*** Distanța dintre puncte este formată din segmente cumulate ce sunt mai mici decât valoarea 1 milimetru.

**DATE DESPRE IMOBILUL NR. 6111**

Oficiul de Cadastru și Publicitate Imobiliară NEAMT
Biroul de Cadastru și Publicitate Imobiliară Targu-Neamt

A. Partea I. Descrierea imobilului

TEREN Extravilan

Adresa: Jud. Neamt

Nr. Crt	Nr cadastral Nr. topografic	Suprafața* (mp)	Observații / Referințe
A1	52692	30.000	Sector cadastral:199 Teren neimprejmuit; Imobil repositionat in urma lucrarilor de inregistrare sistematica.

B. Partea II. Proprietari și acte

Inscrieri privitoare la dreptul de proprietate și alte drepturi reale	Referințe
8667 / 16/03/2018	
Act Administrativ nr. Titlu Proprietate nr. 18772, din 10/07/2017 emis de CJPSDPAT NEAMT (act administrativ nr Referat admitere nr. 5538 din 22.02.2018, emis de OCPI Neamt);	
B1	A1
Intabulare, drept de PROPRIETATE, dobandit prin Reconstituire, cota actuala 1/1, cota initiala 1/1 1) DOLHESCU ELENA	

C. Partea III. SARCINI .

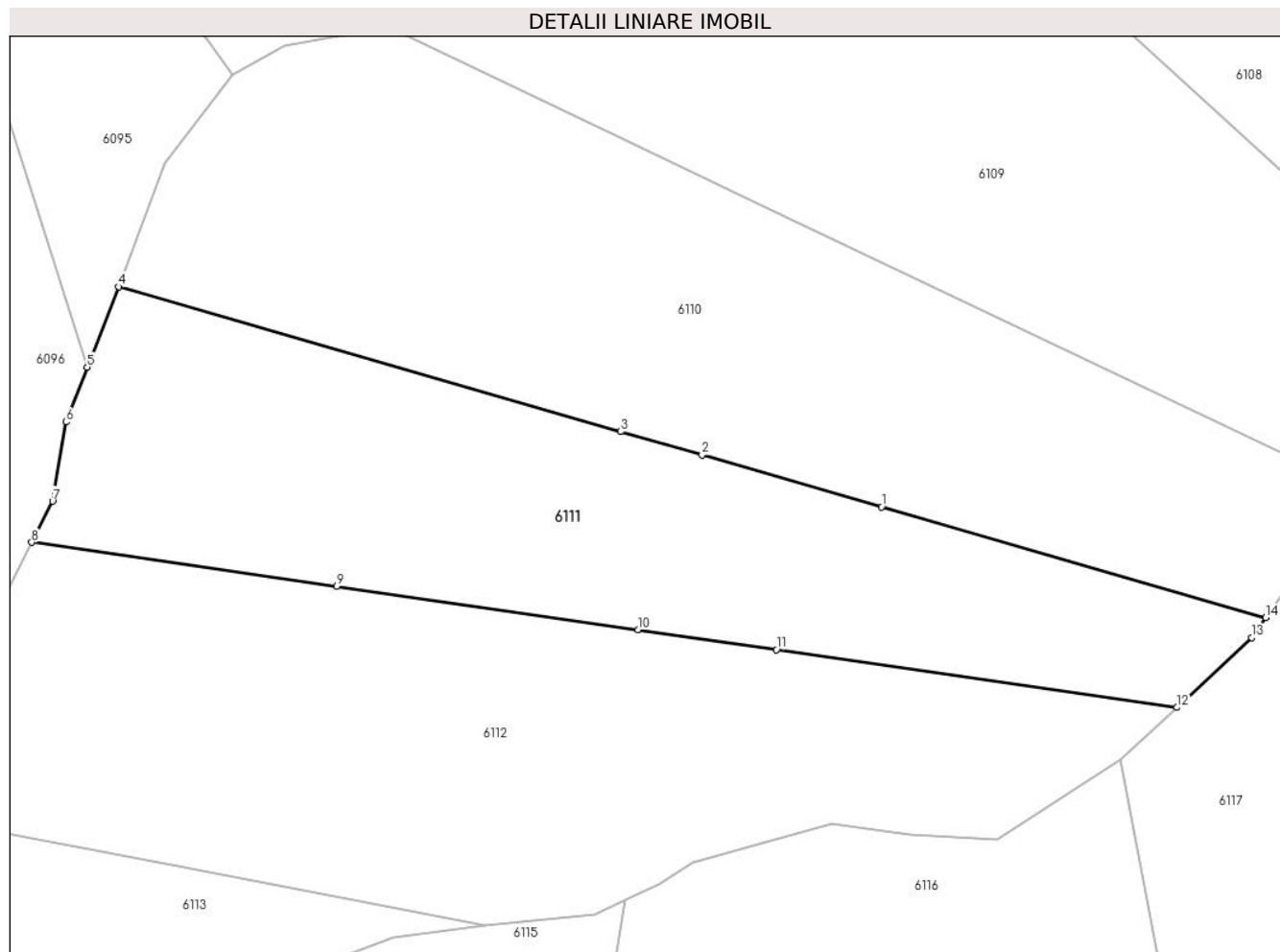
Inscrieri privind dezmembramintele dreptului de proprietate, drepturi reale de garanție și sarcini	Referințe
NU SUNT	

Anexa Nr. 1 La Partea I

Teren

Nr cadastral	Suprafața (mp)*	Observații / Referințe
52692	30.000	Imobil repositionat in urma lucrarilor de inregistrare sistematica.

* Suprafața este determinată în planul de proiecție Stereo 70.



Date referitoare la teren

Crt	Categorie folosință	Intravilan	Suprafața (mp)	Tarla	Parcelă	Nr. topo	Observații / Referințe
1	padure	NU	6.915	-	-	-	UAT Pipirig, Proces verbal de punere in posesie nr. 732 / 28.03.2011, O.S. Pipirig, UP I Domesnic, ua 82
2	padure	NU	6.179	-	-	-	UAT Pipirig, Proces verbal de punere in posesie nr. 732 / 28.03.2011, O.S. Pipirig, UP I Domesnic, ua 82
3	padure	NU	4.295	-	-	-	UAT Pipirig, Proces verbal de punere in posesie nr. 732 / 28.03.2011, O.S. Pipirig, UP I Domesnic, ua 82
4	padure	NU	12.611	-	-	-	UAT Pipirig, Proces verbal de punere in posesie nr. 732 / 28.03.2011, O.S. Pipirig, UP I Domesnic, ua 82

Lungime Segmente

1) Valorile lungimilor segmentelor sunt obținute din proiecție în plan.

Punct început	X / Y	Punct sfârșit	X / Y	Lungime segment (** (m)
1	582.641,51 635.611,524	2	582.575,214 635.630,627	68.993

Punct început	X / Y	Punct sfârșit	X / Y	Lungime segment (** (m)
2	582.575,214 635.630,627	3	582.545,183 635.639,281	31.253
3	582.545,183 635.639,281	4	582.359,748 635.692,713	192.98
4	582.359,748 635.692,713	5	582.348,22 635.663,071	31.805
5	582.348,22 635.663,071	6	582.340,322 635.642,853	21.706
6	582.340,322 635.642,853	7	582.335,373 635.613,582	29.686
7	582.335,373 635.613,582	8	582.327,661 635.598,413	17.017
8	582.327,661 635.598,413	9	582.440,3 635.582,203	113.799
9	582.440,3 635.582,203	10	582.551,578 635.566,192	112.424
10	582.551,578 635.566,192	11	582.602,632 635.558,843	51.58
11	582.602,632 635.558,843	12	582.750,563 635.537,555	149.455
12	582.750,563 635.537,555	13	582.778,103 635.563,341	37.728
13	582.778,103 635.563,341	14	582.783,304 635.570,666	8.984
14	582.783,304 635.570,666	1	582.641,51 635.611,524	147.563

** Lungimile segmentelor sunt determinate în planul de proiecție Stereo 70 și sunt rotunjite la 1 milimetru.

*** Distanța dintre puncte este formată din segmente cumulate ce sunt mai mici decât valoarea 1 milimetru.

**DATE DESPRE IMOBILUL NR. 6112**

Oficiul de Cadastru și Publicitate Imobiliară NEAMT
Biroul de Cadastru și Publicitate Imobiliară Targu-Neamt

A. Partea I. Descrierea imobilului

TEREN Extravilan

Adresa: Jud. Neamt

Nr. Crt	Nr cadastral Nr. topografic	Suprafața* (mp)	Observații / Referințe
A1	52693	40.000	Sector cadastral:199 Teren neimprejmuit; Imobil repositionat in urma lucrarilor de inregistrare sistematica.

B. Partea II. Proprietari și acte

Inscrieri privitoare la dreptul de proprietate și alte drepturi reale	Referințe
8671 / 16/03/2018	
Act Administrativ nr. 18088 - titlu de proprietate, din 24/05/2017 emis de CJPSDPAT NEAMT;	
B1	A1
Intabulare, drept de PROPRIETATE, dobandit prin Reconstituire, cota actuala 1/1, cota initiala 1/1	
1) ȚÂRDEA GHEORGHE	

C. Partea III. SARCINI .

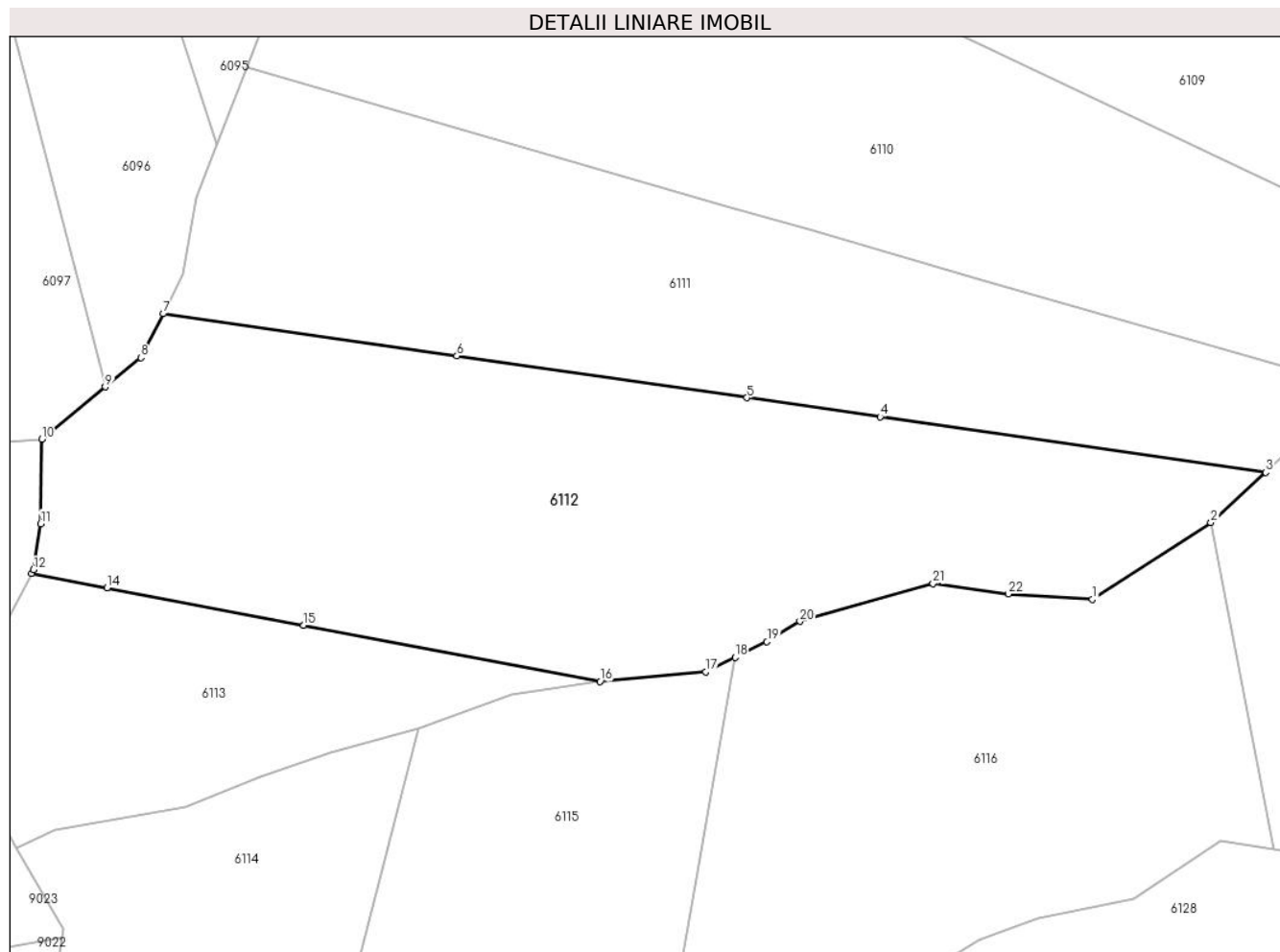
Inscrieri privind dezmembramintele dreptului de proprietate, drepturi reale de garanție și sarcini	Referințe
NU SUNT	

Anexa Nr. 1 La Partea I

Teren

Nr cadastral	Suprafața (mp)*	Observații / Referințe
52693	40.000	Imobil repositionat in urma lucrarilor de inregistrare sistematica.

* Suprafața este determinată în planul de proiecție Stereo 70.



Date referitoare la teren

Crt	Categorie folosință	Intra vilan	Suprafața (mp)	Tarla	Parcelă	Nr. topo	Observații / Referințe
1	padure	NU	27.077	-	-	-	UAT Pipirig, Proces verbal de punere in posesie nr. 730 / 23.03.2011, O.S. Pipirig, UP I Domesnic, ua 82
2	padure	NU	11.939	-	-	-	UAT Pipirig, Proces verbal de punere in posesie nr. 730 / 23.03.2011, O.S. Pipirig, UP I Domesnic, ua 82
3	padure	NU	984	-	-	-	UAT Pipirig, Proces verbal de punere in posesie nr. 730 / 23.03.2011, O.S. Pipirig, UP I Domesnic, ua 82

Lungime Segmente

1) Valorile lungimilor segmentelor sunt obținute din proiecție în plan.

Punct început	X / Y	Punct sfârșit	X / Y	Lungime segment (** (m)
1	582.684,042 635.488,808	2	582.729,514 635.518,314	54.206
3	582.750,563 635.537,555	4	582.602,632 635.558,843	149.455

Punct început	X / Y	Punct sfârșit	X / Y	Lungime segment (** (m)
2	582.729,514 635.518,314	3	582.750,563 635.537,555	28.518
4	582.602,632 635.558,843	5	582.551,578 635.566,192	51.58

Punct început	X / Y	Punct sfârșit	X / Y	Lungime segment (** (m)
5	582.551,578 635.566,192	6	582.440,3 635.582,203	112.424
7	582.327,661 635.598,413	8	582.319,095 635.581,564	18.901
9	582.305,394 635.570,299	10	582.281,082 635.550,311	31.474
11	582.280,556 635.517,89	12	582.277,852 635.500,177	17.918
13	582.277,134 635.498,795	14	582.306,04 635.493,3	29.424
15	582.381,531 635.478,949	16	582.495,236 635.457,333	115.741
17	582.535,824 635.461,061	18	582.546,999 635.466,553	12.452
19	582.559,234 635.472,567	20	582.571,869 635.480,413	14.873
21	582.622,912 635.494,833	22	582.651,864 635.490,863	29.223

Punct început	X / Y	Punct sfârșit	X / Y	Lungime segment (** (m)
6	582.440,3 635.582,203	7	582.327,661 635.598,413	113.799
8	582.319,095 635.581,564	9	582.305,394 635.570,299	17.737
10	582.281,082 635.550,311	11	582.280,556 635.517,89	32.425
12	582.277,852 635.500,177	13	582.277,134 635.498,795	1.557
14	582.306,04 635.493,3	15	582.381,531 635.478,949	76.843
16	582.495,236 635.457,333	17	582.535,824 635.461,061	40.759
18	582.546,999 635.466,553	19	582.559,234 635.472,567	13.633
20	582.571,869 635.480,413	21	582.622,912 635.494,833	53.041
22	582.651,864 635.490,863	1	582.684,042 635.488,808	32.244

** Lungimile segmentelor sunt determinate în planul de proiecție Stereo 70 și sunt rotunjite la 1 milimetru.

*** Distanța dintre puncte este formată din segmente cumulate ce sunt mai mici decât valoarea 1 milimetru.

**DATE DESPRE IMOBILUL NR. 6113**

Oficiul de Cadastru și Publicitate Imobiliară NEAMT
Biroul de Cadastru și Publicitate Imobiliară Targu-Neamt

A. Partea I. Descrierea imobilului

TEREN Extravilan

Adresa: Jud. Neamt

Nr. Crt	Nr cadastral Nr. topografic	Suprafața* (mp)	Observații / Referințe
A1	52694	12.683	Sector cadastral:199 Teren neimprejmuit; Imobil repositionat in urma lucrarilor de inregistrare sistematica.

B. Partea II. Proprietari și acte

Inscrieri privitoare la dreptul de proprietate și alte drepturi reale		Referințe
5595 / 21/02/2019		
Act Administrativ nr. 20069 - titlu de proprietate, din 10/12/2018 emis de CJPSDPAT NEAMT;		
B1	Intabulare, drept de PROPRIETATE, dobandit prin Reconstituire, cota actuala 1/1, cota initiala 1/1 1) CHIRILĂ NECULAI 2) IFTIME VARVARA 3) ILINCA JĂNIȚA 4) BUMBEA DUMITRIȚA	A1

C. Partea III. SARCINI .

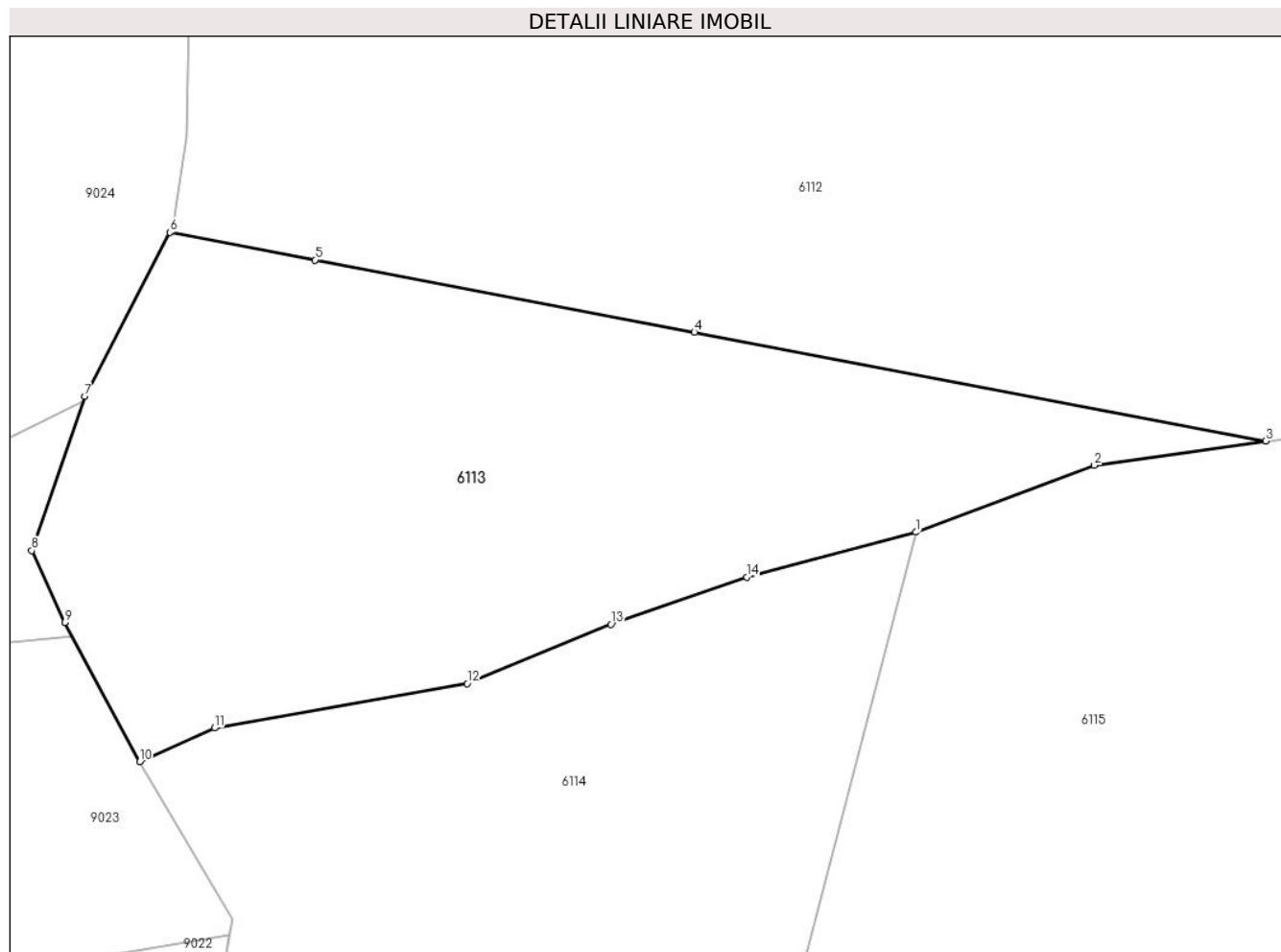
Inscrieri privind dezmembramintele dreptului de proprietate, drepturi reale de garanție și sarcini	Referințe
NU SUNT	

Anexa Nr. 1 La Partea I

Teren

Nr cadastral	Suprafața (mp)*	Observații / Referințe
52694	12.683	Imobil repositionat in urma lucrarilor de inregistrare sistematica.

* Suprafața este determinată în planul de proiecție Stereo 70.



Date referitoare la teren

Crt	Categorie folosință	Intravilan	Suprafața (mp)	Tarla	Parcelă	Nr. topo	Observații / Referințe
1	padure	NU	5.641	-	-	-	UAT Pipirig, Proces verbal de punere in posesie nr. 693 / 11.03.2011, O.S. Pipirig, UP I Domesnic, ua 82
2	padure	NU	1.945	-	-	-	UAT Pipirig, Proces verbal de punere in posesie nr. 693 / 11.03.2011, O.S. Pipirig, UP I Domesnic, ua 82
3	padure	NU	1.787	-	-	-	UAT Pipirig, Proces verbal de punere in posesie nr. 693 / 11.03.2011, O.S. Pipirig, UP I Domesnic, ua 82
4	padure	NU	3.310	-	-	-	UAT Pipirig, Proces verbal de punere in posesie nr. 693 / 11.03.2011, O.S. Pipirig, UP I Domesnic, ua 82

Lungime Segmente

1) Valorile lungimilor segmentelor sunt obținute din proiecție în plan.

Punct început	X / Y	Punct sfârșit	X / Y	Lungime segment (** (m)
1	582.425,601 635.439,204	2	582.461,151 635.452,497	37.954

Punct început	X / Y	Punct sfârșit	X / Y	Lungime segment (** (m)
2	582.461,151 635.452,497	3	582.495,236 635.457,333	34.426
3	582.495,236 635.457,333	4	582.381,531 635.478,949	115.741
4	582.381,531 635.478,949	5	582.306,04 635.493,3	76.843
5	582.306,04 635.493,3	6	582.277,134 635.498,795	29.424
6	582.277,134 635.498,795	7	582.260,162 635.466,152	36.791
7	582.260,162 635.466,152	8	582.249,636 635.435,567	32.346
8	582.249,636 635.435,567	9	582.256,229 635.421,249	15.763
9	582.256,229 635.421,249	10	582.271,145 635.393,561	31.45
10	582.271,145 635.393,561	11	582.286,028 635.400,251	16.317
11	582.286,028 635.400,251	12	582.336,338 635.409,106	51.083
12	582.336,338 635.409,106	13	582.364,942 635.420,908	30.943
13	582.364,942 635.420,908	14	582.391,933 635.430,26	28.565
14	582.391,933 635.430,26	1	582.425,601 635.439,204	34.836

** Lungimile segmentelor sunt determinate în planul de proiecție Stereo 70 și sunt rotunjite la 1 milimetru.

*** Distanța dintre puncte este formată din segmente cumulate ce sunt mai mici decât valoarea 1 milimetru.



DATE DESPRE IMOBILUL NR. 6114

Oficiul de Cadastru și Publicitate Imobiliară NEAMT
Biroul de Cadastru și Publicitate Imobiliară Targu-Neamt

A. Partea I. Descrierea imobilului

TEREN Extravilan

Adresa: Jud. Neamt

Nr. Crt	Nr cadastral Nr. topografic	Suprafața* (mp)	Observații / Referințe
A1		45.000	Sector cadastral:199 Teren neimpregmuit;

B. Partea II. Proprietari și acte

Inscrieri privitoare la dreptul de proprietate și alte drepturi reale	Referințe
/	
Act Administrativ nr. 724, din 21/03/2011 emis de PRIMARIA COMUNEI PIPIRIG (CJSDPAT NEAMT NR.8411 / 10.08.2010, HCL NR.18 / 03.08.2010 + ANEXA);	
B1	A1
Inscrierea provizorie, drept de PROPRIETATE, dobandit prin Lege, cota actuala 1/1, cota initiala 1/1 1) GABOR Ic GRIGORE 2) GABUR I IACOB 3) GABOR I ION 4) GABUR I GHEORGHE 5) PANTEA I VARVARA 6) NITA I IULIANA 7) ILIE I DUMITRU 8) ILIE I VASILE 9) OLTEANU V AURICA 10) STANOAIA V VASILE 11) STANOAIE V NECULAI 12) STANOAIE V MIHAI 13) STANOAIA V SUZANA 14) HUSANU V DANIELE 15) DUMITRASCU V ELENA 16) GABOR GH NECULAI 17) GABOR GH GHEORGHE 18) DABIJA GH PAULINA 19) GABOR GH VASILE 20) GABOR GH ION 21) PRUNA GH ELENA 22) MARCU GR GRIGORE 23) MARCU GR VASILE 24) AECOBOAIEI GR ARGENTINA 25) MARCU GR AUREL 26) URSU GR ELISABETA 27) MARCU GR CONSTANTIN-LUCIAN-DANIEL 28) IONITA V DOINA 29) MARIAN N MARIA 30) IONITA V VASILE 31) IONITA V IFTIMIA 32) IONITA V DUMITRU 33) PAVAL V ANGELUTA 34) IONITE V GHEORGHE 35) IONITA V ION 36) IONITA V NECULAI 37) PALICI V VIORICA 38) TRUTA V MARIA	

C. Partea III. SARCINI .

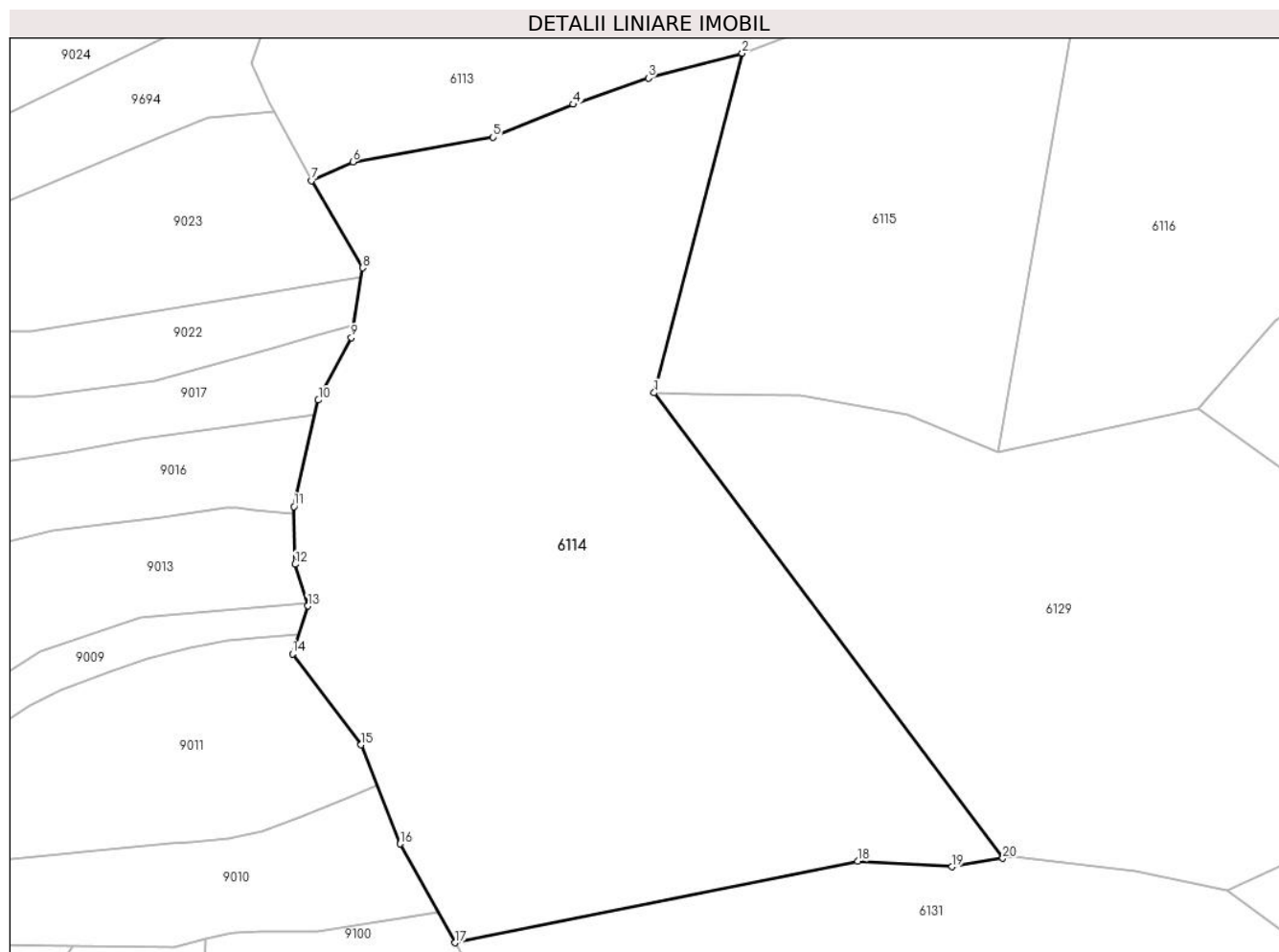
Inscrieri privind dezmembramintele dreptului de proprietate, drepturi reale de garanție și sarcini	Referințe
NU SUNT	

Anexa Nr. 1 La Partea I

Teren

Nr cadastral	Suprafața (mp)*	Observații / Referințe
	45.000	

* Suprafața este determinată în planul de proiecție Stereo 70.



Date referitoare la teren

Crt	Categorie folosință	Intra vilan	Suprafața (mp)	Tarla	Parcelă	Nr. topo	Observații / Referințe
1	padure	NU	45.000	U.P. I Domesnic	u.a.81B%	-	

Lungime Segmente

1) Valorile lungimilor segmentelor sunt obținute din proiecție în plan.

Punct început	X / Y	Punct sfârșit	X / Y	Lungime segment (** (m)
1	582.393,957 635.317,585	2	582.425,601 635.439,204	125.668
2	582.425,601 635.439,204	3	582.391,933 635.430,26	34.836
3	582.391,933 635.430,26	4	582.364,942 635.420,908	28.565
4	582.364,942 635.420,908	5	582.336,338 635.409,106	30.943
5	582.336,338 635.409,106	6	582.286,028 635.400,251	51.083

Punct început	X / Y	Punct sfârșit	X / Y	Lungime segment (** (m)
6	582.286,028 635.400,251	7	582.271,145 635.393,561	16.317
7	582.271,145 635.393,561	8	582.289,528 635.362,348	36.224
8	582.289,528 635.362,348	9	582.285,456 635.337,4	25.278
9	582.285,456 635.337,4	10	582.273,621 635.314,977	25.355
10	582.273,621 635.314,977	11	582.264,931 635.276,804	39.15
11	582.264,931 635.276,804	12	582.265,3 635.256,149	20.658
12	582.265,3 635.256,149	13	582.269,904 635.241,193	15.649
13	582.269,904 635.241,193	14	582.264,38 635.224,09	17.973
14	582.264,38 635.224,09	15	582.288,951 635.191,462	40.845
15	582.288,951 635.191,462	16	582.302,963 635.156,046	38.087
16	582.302,963 635.156,046	17	582.322,722 635.120,585	40.594
17	582.322,722 635.120,585	18	582.467,004 635.149,788	147.208
18	582.467,004 635.149,788	19	582.500,747 635.147,792	33.802
19	582.500,747 635.147,792	20	582.519,016 635.150,814	18.517
20	582.519,016 635.150,814	1	582.393,957 635.317,585	208.452

** Lungimile segmentelor sunt determinate în planul de proiecție Stereo 70 și sunt rotunjite la 1 milimetru.

*** Distanța dintre puncte este formată din segmente cumulate ce sunt mai mici decât valoarea 1 milimetru.

**DATE DESPRE IMOBILUL NR. 6115**

Oficiul de Cadastru și Publicitate Imobiliară NEAMT
Biroul de Cadastru și Publicitate Imobiliară Targu-Neamt

A. Partea I. Descrierea imobilului

TEREN Extravilan

Adresa: Jud. Neamt, O.S. Pipirig, UP I Domesnic, u.a. 81%

Nr. Crt	Nr cadastral Nr. topografic	Suprafața* (mp)	Observații / Referințe
A1	53026	17.317	Sector cadastral:199 Teren neimprejmuit; Imobil repositionat in urma lucrarilor de inregistrare sistematica.

B. Partea II. Proprietari și acte

Inscrieri privitoare la dreptul de proprietate și alte drepturi reale		Referințe
5706 / 22/02/2019		
Act Administrativ nr. 20069 - titlu de proprietate, din 10/12/2018 emis de CJPSDPAT NEAMT;		
B1	Intabulare, drept de PROPRIETATE, dobandit prin Reconstituire, cota actuala 1/1, cota initiala 1/1 1) CHIRILĂ NECULAI 2) IFTIME VARVARA 3) ILINCA JĂNIȚA 4) BUMBEA DUMITRIȚA	A1

C. Partea III. SARCINI .

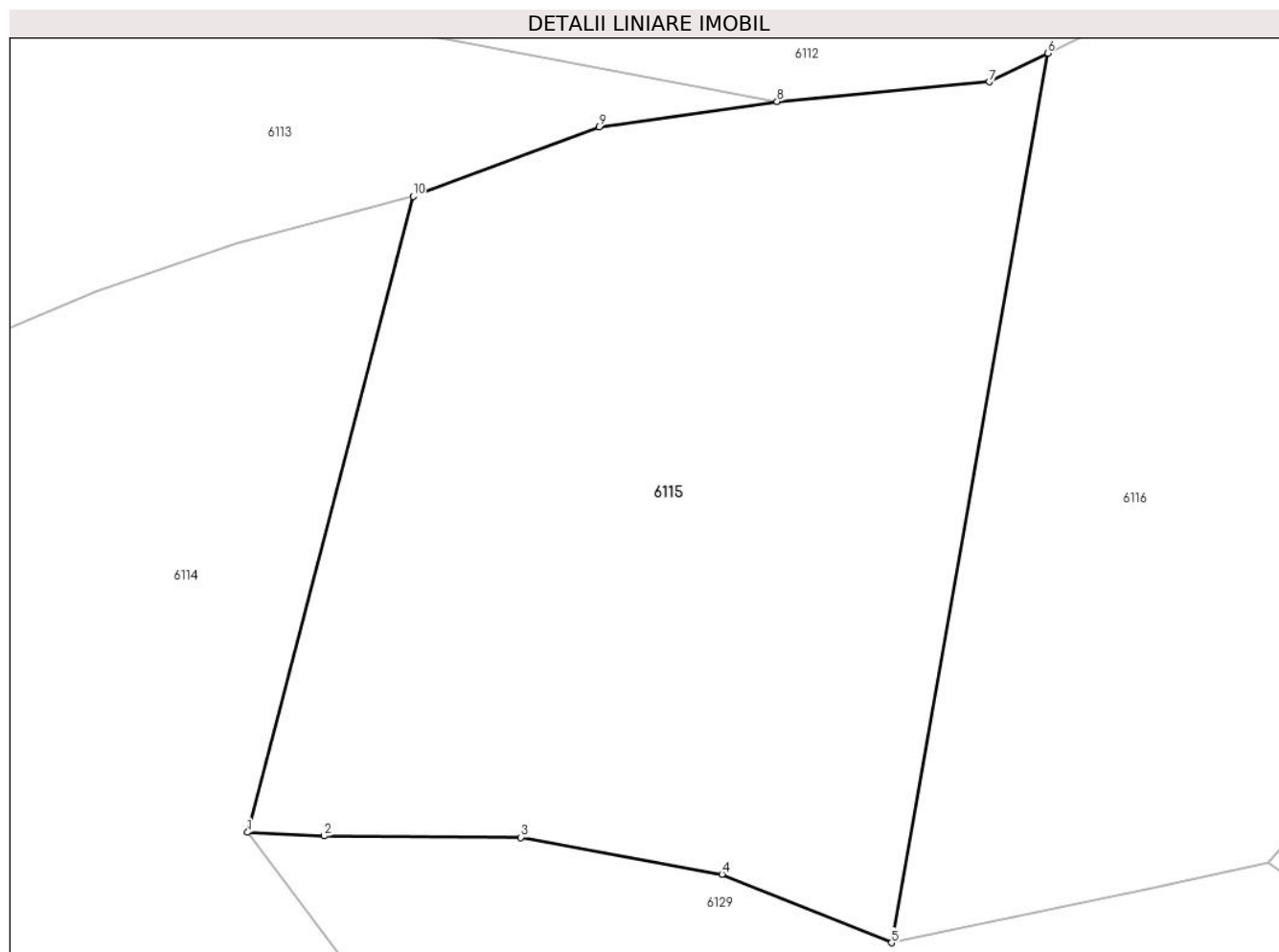
Inscrieri privind dezmembramintele dreptului de proprietate, drepturi reale de garanție și sarcini	Referințe
NU SUNT	

Anexa Nr. 1 La Partea I

Teren

Nr cadastral	Suprafața (mp)*	Observații / Referințe
53026	17.317	Imobil repositionat in urma lucrarilor de inregistrare sistematica.

* Suprafața este determinată în planul de proiecție Stereo 70.



Date referitoare la teren

Crt	Categorie folosință	Intravilan	Suprafața (mp)	Tarla	Parcelă	Nr. topo	Observații / Referințe
1	padure	NU	17.317	-	-	-	PVPP 693 din 11.03.2011, extravilan com. Pipirig, O.S. Pipirig, UP I Domesnic, u.a. 81B%

Lungime Segmente

1) Valorile lungimilor segmentelor sunt obținute din proiecție în plan.

Punct început	X / Y	Punct sfârșit	X / Y	Lungime segment (** (m)
1	582.393,957 635.317,585	2	582.408,567 635.316,879	14.627
2	582.408,567 635.316,879	3	582.446,198 635.316,626	37.632
3	582.446,198 635.316,626	4	582.484,684 635.309,564	39.129
4	582.484,684 635.309,564	5	582.517,107 635.296,483	34.962
5	582.517,107 635.296,483	6	582.546,999 635.466,553	172.677

Punct început	X / Y	Punct sfârșit	X / Y	Lungime segment (** (m)
6	582.546,999 635.466,553	7	582.535,824 635.461,061	12.452
7	582.535,824 635.461,061	8	582.495,236 635.457,333	40.759
8	582.495,236 635.457,333	9	582.461,151 635.452,497	34.426
9	582.461,151 635.452,497	10	582.425,601 635.439,204	37.954
10	582.425,601 635.439,204	1	582.393,957 635.317,585	125.668

** Lungimile segmentelor sunt determinate în planul de proiecție Stereo 70 și sunt rotunjite la 1 milimetru.

*** Distanța dintre puncte este formată din segmente cumulate ce sunt mai mici decât valoarea 1 milimetru.

**DATE DESPRE IMOBILUL NR. 6116**

Oficiul de Cadastru și Publicitate Imobiliară NEAMT
Biroul de Cadastru și Publicitate Imobiliară Targu-Neamt

A. Partea I. Descrierea imobilului

TEREN Extravilan

Adresa: Jud. Neamt, O.S. Pipirig, UP I Domesnic, u.a. 81%

Nr. Crt	Nr cadastral Nr. topografic	Suprafața* (mp)	Observații / Referințe
A1	53027	30.000	Sector cadastral:199 Teren neimprejmuit; Imobil repositionat in urma lucrarilor de inregistrare sistematica.

B. Partea II. Proprietari și acte

Inscrieri privitoare la dreptul de proprietate și alte drepturi reale		Referințe
18448 / 17/07/2019		
Act Administrativ nr. Titlu Proprietate nr. 20517, din 07/05/2019 emis de CJPSDPAT NEAMT;		
B1	Intabulare, drept de PROPRIETATE, dobandit prin Reconstituire, cota actuala 1/1, cota initiala 1/1	A1
	1) NEGRU VASILE 2) NEGRU DUMITRU 3) AIOANEI ANA 4) GABOR IOANA	

C. Partea III. SARCINI .

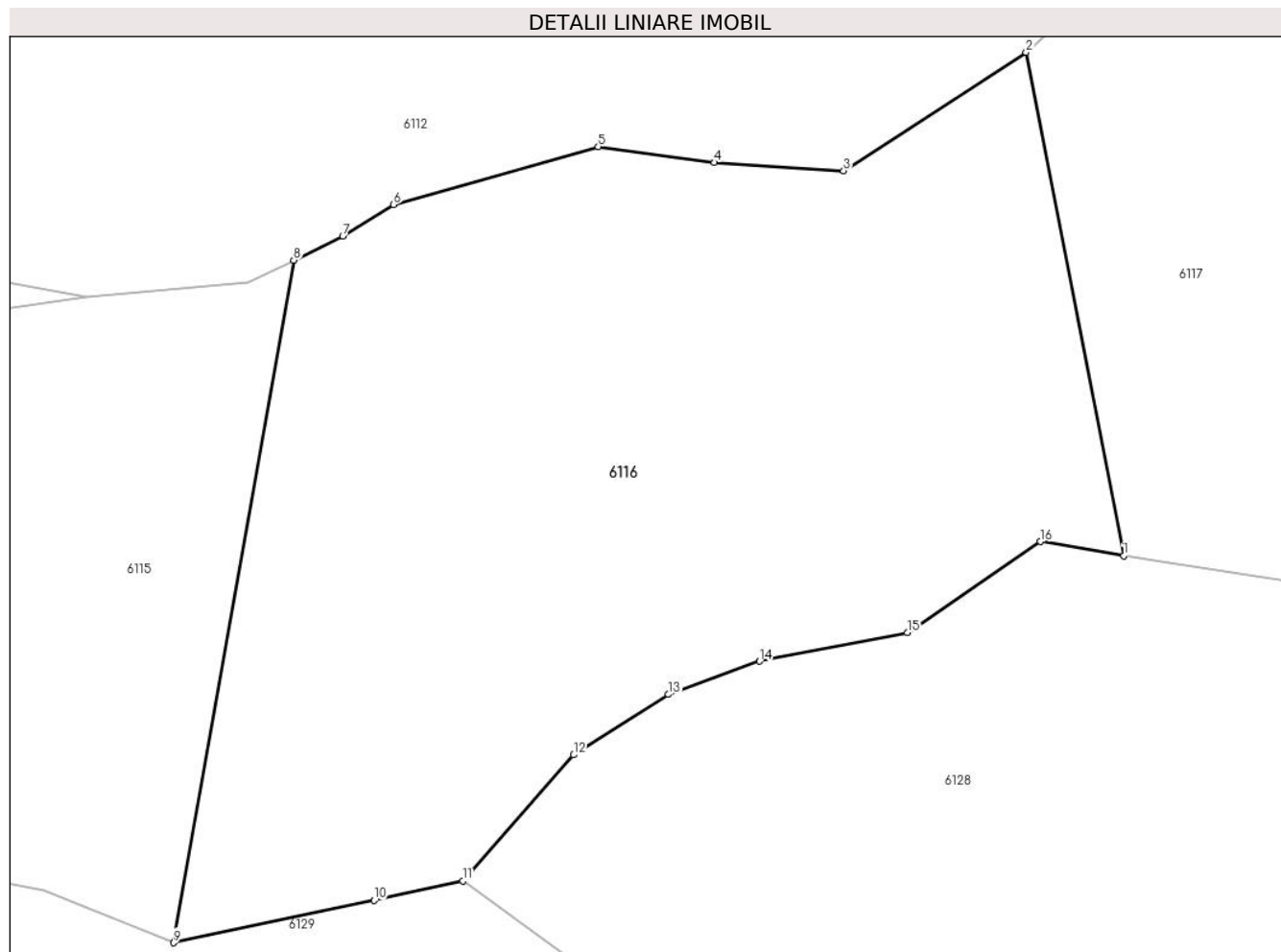
Inscrieri privind dezmembramintele dreptului de proprietate, drepturi reale de garanție și sarcini	Referințe
NU SUNT	

Anexa Nr. 1 La Partea I

Teren

Nr cadastral	Suprafața (mp)*	Observații / Referințe
53027	30.000	Imobil repositionat in urma lucrarilor de inregistrare sistematica.

* Suprafața este determinată în planul de proiecție Stereo 70.



Date referitoare la teren

Crt	Categorie folosință	Intra vilan	Suprafața (mp)	Tarla	Parcelă	Nr. topo	Observații / Referințe
1	padure	NU	30.000	-	-	-	PVPP 727 din 22.03.2011, extravilan com. Pipirig, O.S. Pipirig, UP I Domesnic, u.a. 81B%

Lungime Segmente

1) Valorile lungimilor segmentelor sunt obținute din proiecție în plan.

Punct început	X / Y	Punct sfârșit	X / Y	Lungime segment (** (m)
1	582.753,827 635.392,921	2	582.729,514 635.518,314	127.728
2	582.729,514 635.518,314	3	582.684,042 635.488,808	54.206
3	582.684,042 635.488,808	4	582.651,864 635.490,863	32.244
4	582.651,864 635.490,863	5	582.622,912 635.494,833	29.223

Punct început	X / Y	Punct sfârșit	X / Y	Lungime segment (** (m)
5	582.622,912 635.494,833	6	582.571,869 635.480,413	53.041
6	582.571,869 635.480,413	7	582.559,234 635.472,567	14.873
7	582.559,234 635.472,567	8	582.546,999 635.466,553	13.633
8	582.546,999 635.466,553	9	582.517,107 635.296,483	172.677
9	582.517,107 635.296,483	10	582.567,058 635.307,046	51.056
10	582.567,058 635.307,046	11	582.589,144 635.311,857	22.604
11	582.589,144 635.311,857	12	582.616,712 635.343,272	41.796
12	582.616,712 635.343,272	13	582.640,41 635.358,34	28.083
13	582.640,41 635.358,34	14	582.663,122 635.366,619	24.174
14	582.663,122 635.366,619	15	582.699,925 635.373,781	37.493
15	582.699,925 635.373,781	16	582.733,071 635.396,433	40.147
16	582.733,071 635.396,433	1	582.753,827 635.392,921	21.051

** Lungimile segmentelor sunt determinate în planul de proiecție Stereo 70 și sunt rotunjite la 1 milimetru.

*** Distanța dintre puncte este formată din segmente cumulate ce sunt mai mici decât valoarea 1 milimetru.

**DATE DESPRE IMOBILUL NR. 6117**

Oficiul de Cadastru și Publicitate Imobiliară NEAMT
Biroul de Cadastru și Publicitate Imobiliară Targu-Neamt

A. Partea I. Descrierea imobilului

TEREN Extravilan

Adresa: Jud. Neamt, O.S. Pipirig, UP I Domesnic, u.a. 81%

Nr. Crt	Nr cadastral Nr. topografic	Suprafața* (mp)	Observații / Referințe
A1	53034	50.000	Sector cadastral:199 Teren neimprejmuit; Imobil repositionat in urma lucrarilor de inregistrare sistematica.

B. Partea II. Proprietari și acte

Inscrieri privitoare la dreptul de proprietate și alte drepturi reale		Referințe
26741 / 11/10/2022		
Act Notarial nr. Contract de vânzare aut nr. 4421, din 10/10/2022 emis de BIN Teodorescu Mihaela;		
B5	Intabulare, drept de PROPRIETATE, cu titlu de drept de cumpărare, dobândit prin Conventie, cota actuala 1/1, cota initiala 1/1 1) IONIȚĂ FLORIN - DUMITRU 2) IONIȚĂ MIHAELA - ASPAZIA, bun comun	A1

C. Partea III. SARCINI .

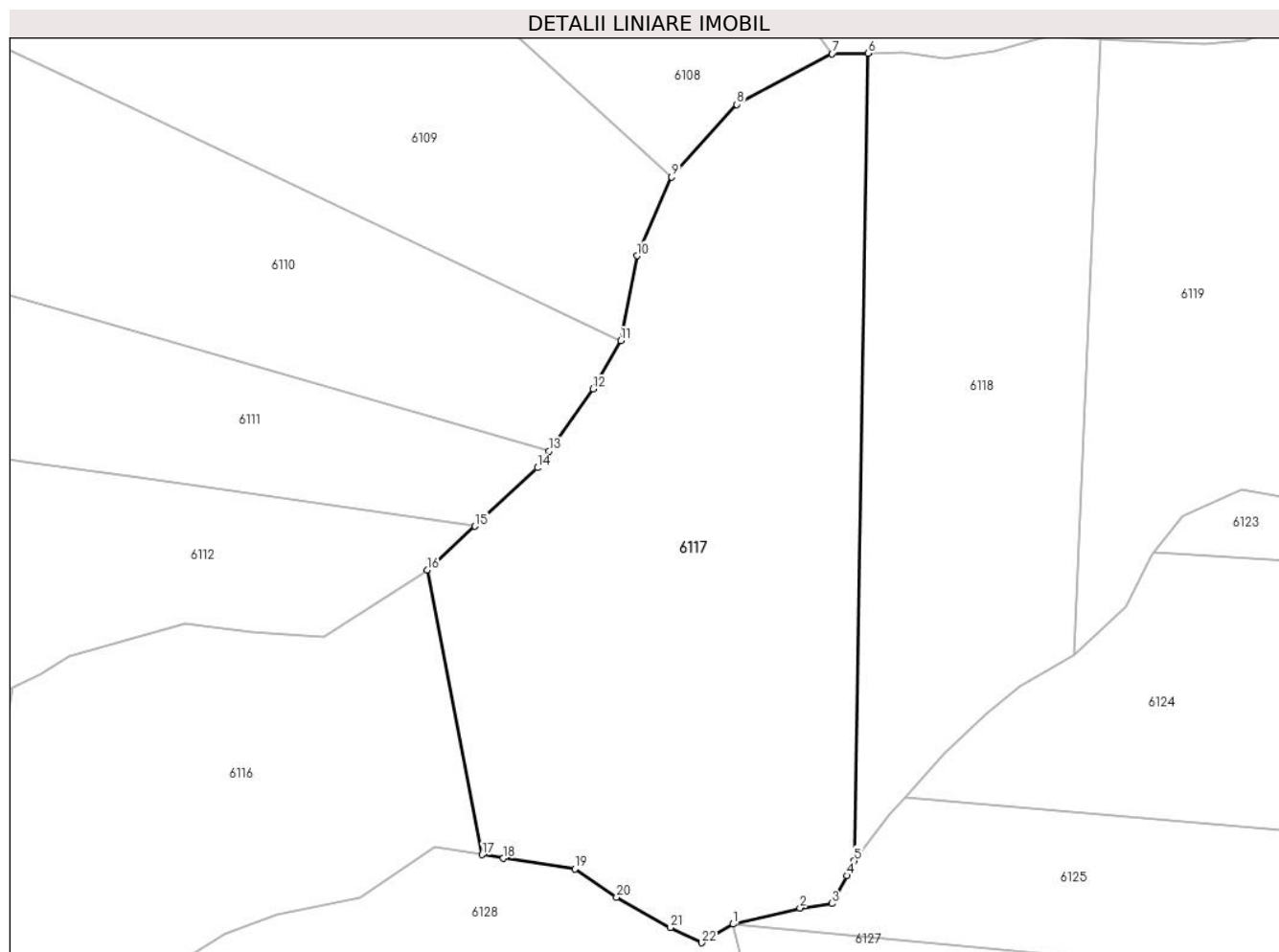
Inscrieri privind dezmembramintele dreptului de proprietate, drepturi reale de garanție și sarcini	Referințe
NU SUNT	

Anexa Nr. 1 La Partea I

Teren

Nr cadastral	Suprafața (mp)*	Observații / Referințe
53034	50.000	Imobil repositionat in urma lucrarilor de inregistrare sistematica.

* Suprafața este determinată în planul de proiecție Stereo 70.



Date referitoare la teren

Crt	Categorie folosință	Intravilan	Suprafața (mp)	Tarla	Parcelă	Nr. topo	Observații / Referințe
1	padure	NU	46.413	-	-	-	PVPP 720 din 21.03.2011, extravilan com. Pipirig, jud. Neamt, O.S. Pipirig, UP I Domensnic, u.a. 81B%
2	padure	NU	3.588	-	-	-	PVPP 720 din 21.03.2011, extravilan com. Pipirig, jud. Neamt, O.S. Pipirig, UP I Domensnic, u.a. 81A%

Lungime Segmente

1) Valorile lungimilor segmentelor sunt obținute din proiecție în plan.

Punct început	X / Y	Punct sfârșit	X / Y	Lungime segment (** (m)
1	582.864,331 635.362,392	2	582.893,814 635.369,512	30.331
3	582.907,99 635.371,478	4	582.914,516 635.383,714	13.868
5	582.917,674 635.390,29	6	582.923,929 635.745,871	355.636

Punct început	X / Y	Punct sfârșit	X / Y	Lungime segment (** (m)
2	582.893,814 635.369,512	3	582.907,99 635.371,478	14.312
4	582.914,516 635.383,714	5	582.917,674 635.390,29	7.295
6	582.923,929 635.745,871	7	582.908,031 635.745,633	15.9

Punct început	X / Y	Punct sfârșit	X / Y	Lungime segment (** (m)
7	582.908,031 635.745,633	8	582.866,02 635.723,316	47.571
9	582.837,316 635.691,358	10	582.822,004 635.656,672	37.915
11	582.814,811 635.619,318	12	582.802,732 635.598,027	24.479
13	582.783,304 635.570,666	14	582.778,103 635.563,341	8.984
15	582.750,563 635.537,555	16	582.729,514 635.518,314	28.518
17	582.753,827 635.392,921	18	582.763,119 635.391,349	9.424
19	582.794,605 635.386,64	20	582.813,036 635.374,267	22.199
21	582.836,701 635.360,908	22	582.850,451 635.354,183	15.306

Punct început	X / Y	Punct sfârșit	X / Y	Lungime segment (** (m)
8	582.866,02 635.723,316	9	582.837,316 635.691,358	42.956
10	582.822,004 635.656,672	11	582.814,811 635.619,318	38.04
12	582.802,732 635.598,027	13	582.783,304 635.570,666	33.557
14	582.778,103 635.563,341	15	582.750,563 635.537,555	37.728
16	582.729,514 635.518,314	17	582.753,827 635.392,921	127.728
18	582.763,119 635.391,349	19	582.794,605 635.386,64	31.836
20	582.813,036 635.374,267	21	582.836,701 635.360,908	27.175
22	582.850,451 635.354,183	1	582.864,331 635.362,392	16.126

** Lungimile segmentelor sunt determinate în planul de proiecție Stereo 70 și sunt rotunjite la 1 milimetru.

*** Distanța dintre puncte este formată din segmente cumulate ce sunt mai mici decât valoarea 1 milimetru.

**DATE DESPRE IMOBILUL NR. 6118**

Oficiul de Cadastru și Publicitate Imobiliară NEAMT
Biroul de Cadastru și Publicitate Imobiliară Targu-Neamt

A. Partea I. Descrierea imobilului

TEREN Extravilan

Adresa: Jud. Neamt, O.S. Pipirig, UP I Domesnic, u.a. 81%

Nr. Crt	Nr cadastral Nr. topografic	Suprafața* (mp)	Observații / Referințe
A1	53035	30.000	Sector cadastral:199 Teren neimprejmuit; Imobil repositionat in urma lucrarilor de inregistrare sistematica.

B. Partea II. Proprietari și acte

Inscrieri privitoare la dreptul de proprietate și alte drepturi reale		Referințe
21103 / 06/08/2019		
Act Administrativ nr. 20542 - titlu de proprietate, din 30/05/2019 emis de CJPSDPAT NEAMT;		
B1	Intabulare, drept de PROPRIETATE, dobandit prin Reconstituire, cota actuala 1/1, cota initiala 1/1 1) VĂRLAN VASILE, decedat 2) BÎRGĂUANU VASILE 3) VÎRLAN ION, decedat 4) CRISTEI SAVASTIȚA	A1

C. Partea III. SARCINI .

Inscrieri privind dezmembramintele dreptului de proprietate, drepturi reale de garanție și sarcini	Referințe
NU SUNT	

Anexa Nr. 1 La Partea I

Teren

Nr cadastral	Suprafața (mp)*	Observații / Referințe
53035	30.000	Imobil repositionat in urma lucrarilor de inregistrare sistematica.

* Suprafața este determinată în planul de proiecție Stereo 70.



Date referitoare la teren

Crt	Categorie folosință	Intravilan	Suprafața (mp)	Tarla	Parcelă	Nr. topo	Observații / Referințe
1	padure	NU	19.038	-	-	-	PVPP 703 din 11.03.2011, extravilan com. Pîpirig, jud. Neamt, O.S. Pîpirig, UP I Domensnic, u.a. 81B%
2	padure	NU	10.962	-	-	-	PVPP 703 din 11.03.2011, extravilan com. Pîpirig, jud. Neamt, O.S. Pîpirig, UP I Domensnic, u.a. 81A%

Lungime Segmente

1) Valorile lungimilor segmentelor sunt obținute din proiecție în plan.

Punct început	X / Y	Punct sfârșit	X / Y	Lungime segment (** (m))
1	583.014,535 635.481,133	2	583.026,232 635.751,997	271.116
2	583.026,232 635.751,997	3	583.011,055 635.753,066	15.215
3	583.011,055 635.753,066	4	583.004,173 635.753,551	6.899

Punct început	X / Y	Punct sfârşit	X / Y	Lungime segment (** (m)
4	583.004,173 635.753,551	5	582.979,619 635.746,671	25.5
5	582.979,619 635.746,671	6	582.957,853 635.743,324	22.022
6	582.957,853 635.743,324	7	582.939,298 635.746,101	18.762
7	582.939,298 635.746,101	8	582.923,929 635.745,871	15.371
8	582.923,929 635.745,871	9	582.917,674 635.390,29	355.636
9	582.917,674 635.390,29	10	582.933,437 635.410,816	25.88
10	582.933,437 635.410,816	11	582.940,052 635.418,313	9.998
11	582.940,052 635.418,313	12	582.957,508 635.438,098	26.385
12	582.957,508 635.438,098	13	582.975,669 635.455,018	24.822
13	582.975,669 635.455,018	14	582.990,924 635.466,84	19.3
14	582.990,924 635.466,84	1	583.014,535 635.481,133	27.6

** Lungimile segmentelor sunt determinate în planul de proiecție Stereo 70 și sunt rotunjite la 1 milimetru.

*** Distanța dintre puncte este formată din segmente cumulate ce sunt mai mici decât valoarea 1 milimetru.

**DATE DESPRE IMOBILUL NR. 6119**

Oficiul de Cadastru și Publicitate Imobiliară NEAMT
Biroul de Cadastru și Publicitate Imobiliară Targu-Neamt

A. Partea I. Descrierea imobilului

TEREN Extravilan

Adresa: Jud. Neamt, O.S. Pipirig, UP I Domesnic, u.a. 81%

Nr. Crt	Nr cadastral Nr. topografic	Suprafața* (mp)	Observații / Referințe
A1	53040	30.000	Sector cadastral:199 Teren neimprejmuit; Imobil repozitionat in urma lucrarilor de inregistrare sistematica.

B. Partea II. Proprietari și acte

Inscrieri privitoare la dreptul de proprietate și alte drepturi reale	Referințe
23759 / 27/11/2020	
Act Administrativ nr. Titlu de proprietate nr. 18805, din 14/11/2017 emis de CJPSDPAT NEAMT;	
B1	A1
Intabulare, drept de PROPRIETATE, dobandit prin Lege, cota actuala 1/1, cota initiala 1/1 1) VĂRLAN VASILE, decedat	

C. Partea III. SARCINI .

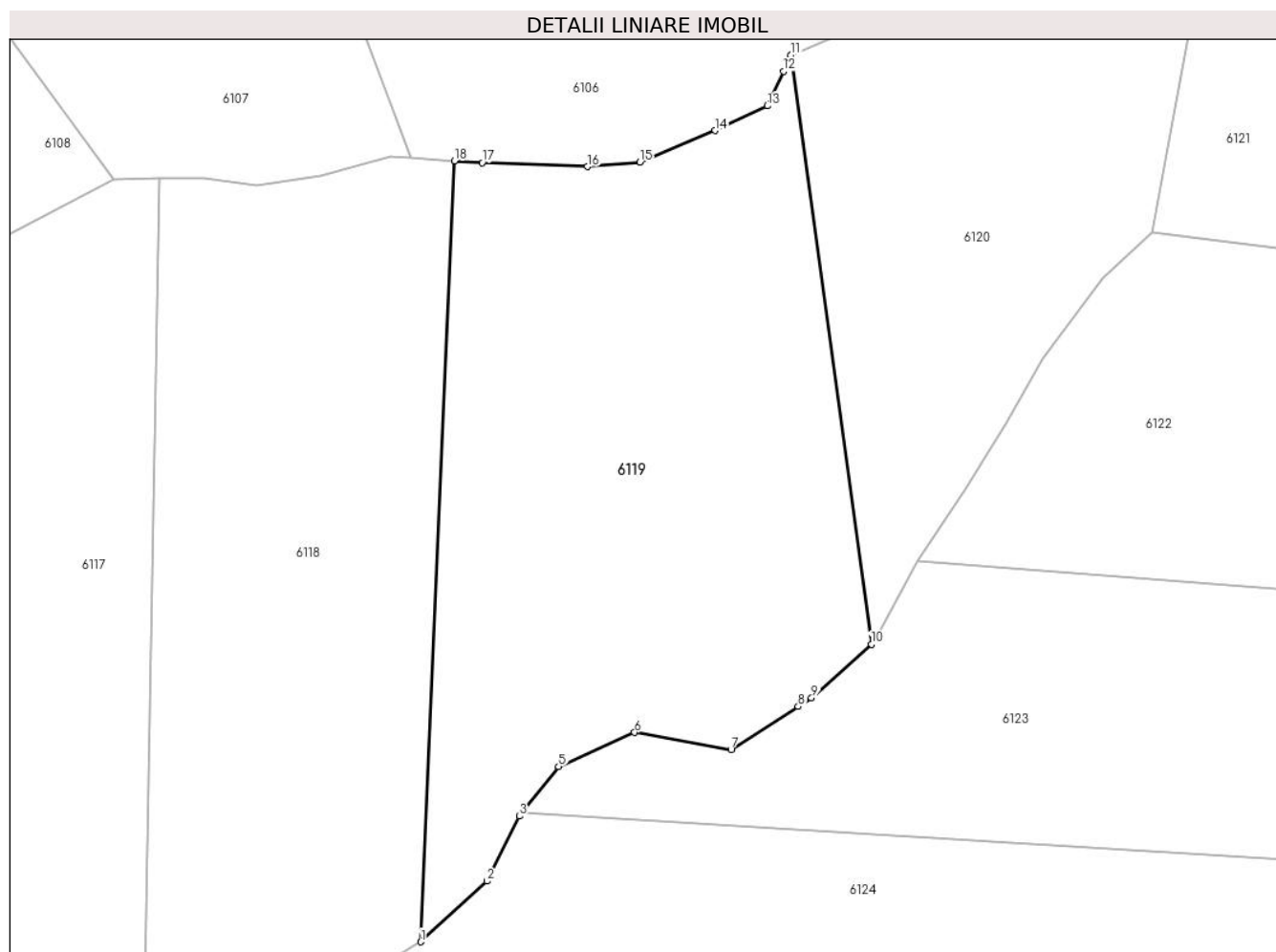
Inscrieri privind dezmembramintele dreptului de proprietate, drepturi reale de garanție și sarcini	Referințe
NU SUNT	

Anexa Nr. 1 La Partea I

Teren

Nr cadastral	Suprafața (mp)*	Observații / Referințe
53040	30.000	Imobil repositionat in urma lucrarilor de inregistrare sistematica.

* Suprafața este determinată în planul de proiecție Stereo 70.



Date referitoare la teren

Crt	Categorie folosință	Intravilan	Suprafața (mp)	Tarla	Parcelă	Nr. topo	Observații / Referințe
1	padure	NU	22.823	-	-	-	PVPP 717 din 21.03.2011, extravilan com. Pipirig, jud. Neamt, O.S. Pipirig, UP I Domensnic, u.a. 81A%
2	padure	NU	7.177	-	-	-	PVPP 717 din 21.03.2011, extravilan com. Pipirig, jud. Neamt, O.S. Pipirig, UP I Domensnic, u.a. 81B%

Lungime Segmente

1) Valorile lungimilor segmentelor sunt obținute din proiecție în plan.

Punct început	X / Y	Punct sfârșit	X / Y	Lungime segment (** (m)
1	583.014,535 635.481,133	2	583.037,4 635.502,217	31.102
2	583.037,4 635.502,217	3	583.048,637 635.524,718	25.151
3	583.048,637 635.524,718	4	583.049,63 635.525,967	1.596

Punct început	X / Y	Punct sfârșit	X / Y	Lungime segment (** (m)
4	583.049,63 635.525,967	5	583.062,315 635.541,928	20.388
5	583.062,315 635.541,928	6	583.088,69 635.553,723	28.892
6	583.088,69 635.553,723	7	583.122,093 635.547,825	33.92
7	583.122,093 635.547,825	8	583.145,406 635.562,755	27.684
8	583.145,406 635.562,755	9	583.150,006 635.565,69	5.457
9	583.150,006 635.565,69	10	583.170,793 635.584,278	27.886
10	583.170,793 635.584,278	11	583.142,893 635.788,71	206.327
11	583.142,893 635.788,71	12	583.140,281 635.783,105	6.184
12	583.140,281 635.783,105	13	583.134,675 635.771,071	13.276
13	583.134,675 635.771,071	14	583.116,562 635.762,489	20.043
14	583.116,562 635.762,489	15	583.090,497 635.751,492	28.29
15	583.090,497 635.751,492	16	583.072,256 635.750,005	18.302
16	583.072,256 635.750,005	17	583.035,8 635.751,323	36.48
17	583.035,8 635.751,323	18	583.026,232 635.751,997	9.592
18	583.026,232 635.751,997	1	583.014,535 635.481,133	271.116

** Lungimile segmentelor sunt determinate în planul de proiecție Stereo 70 și sunt rotunjite la 1 milimetru.

*** Distanța dintre puncte este formată din segmente cumulate ce sunt mai mici decât valoarea 1 milimetru.

**DATE DESPRE IMOBILUL NR. 6120**

Oficiul de Cadastru și Publicitate Imobiliară NEAMT
Biroul de Cadastru și Publicitate Imobiliară Targu-Neamt

A. Partea I. Descrierea imobilului

TEREN Extravilan

Adresa: Jud. Neamt

Nr. Crt	Nr cadastral Nr. topografic	Suprafața* (mp)	Observații / Referințe
A1		20.000	Sector cadastral:199 Teren neimpregmuit;

B. Partea II. Proprietari și acte

Inscrieri privitoare la dreptul de proprietate și alte drepturi reale	Referințe
/	
Act Administrativ nr. 728, din 23/03/2011 emis de PRIMARIA COMUNEI PIPIRIG (CJSDPAT NEAMT NR.8411 / 10.08.2010, HCL NR.18 / 03.08.2010 + ANEXA);	
B1	A1
Inscrierea provizorie, drept de PROPRIETATE, dobandit prin Lege, cota actuala 1/1, cota initiala 1/1	
1) PÎȚILIGA Gr ION	
2) PÂȚILIGA Gr VASILE	
3) VÂRLAN Gr MARIA	
4) PÎȚILIGA MARIA	

C. Partea III. SARCINI .

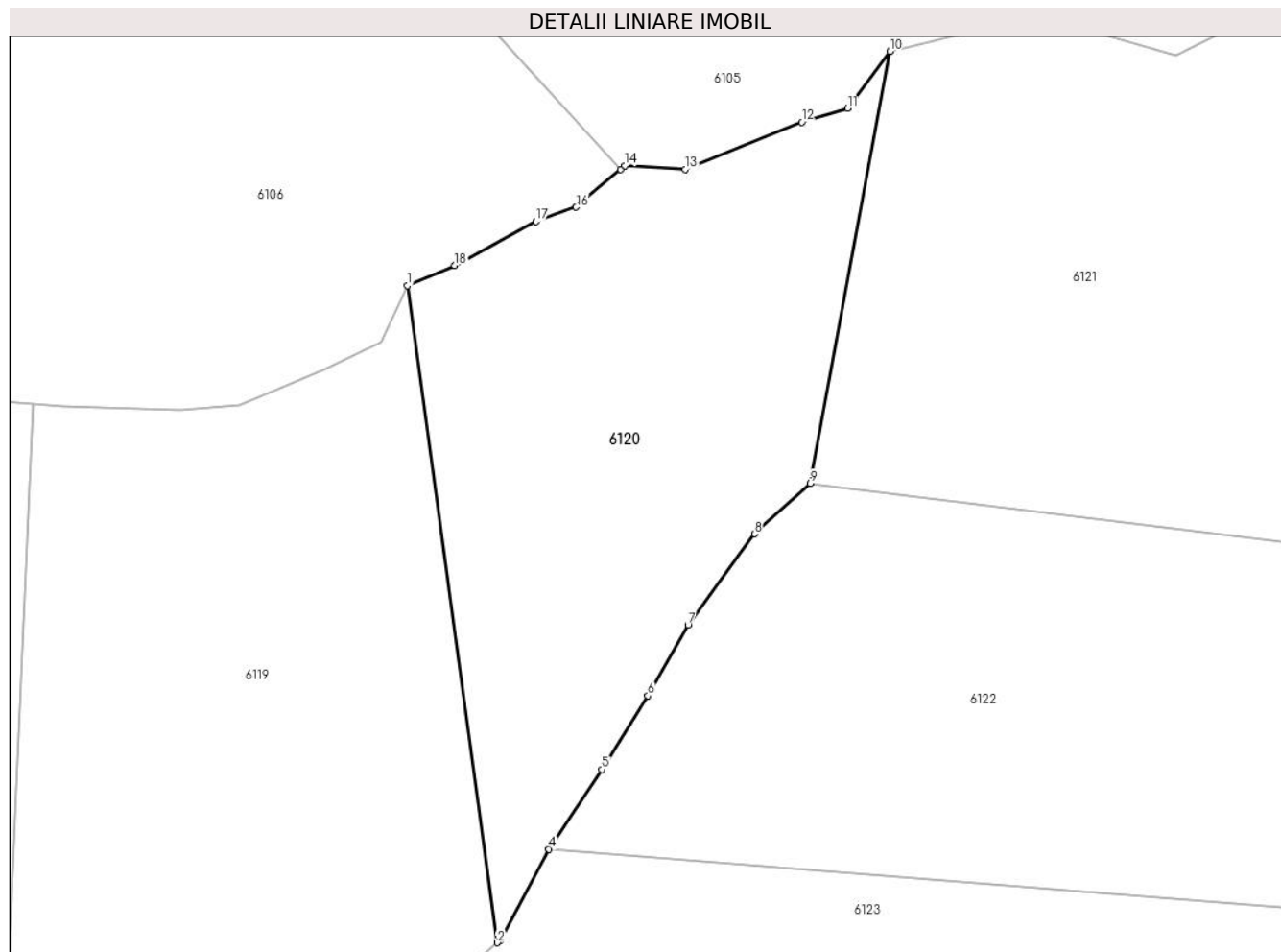
Inscrieri privind dezmembramintele dreptului de proprietate, drepturi reale de garanție și sarcini	Referințe
NU SUNT	

Anexa Nr. 1 La Partea I

Teren

Nr cadastral	Suprafața (mp)*	Observații / Referințe
	20.000	

* Suprafața este determinată în planul de proiecție Stereo 70.



Date referitoare la teren

Crt	Categorie folosință	Intravilan	Suprafața (mp)	Tarla	Parcelă	Nr. topo	Observații / Referințe
1	padure	NU	20.000	U.P. I Domesnic	u.a.81A%	-	

Lungime Segmente

1) Valorile lungimilor segmentelor sunt obținute din proiecție în plan.

Punct început	X / Y	Punct sfârșit	X / Y	Lungime segment (** (m)
1	583.142,893 635.788,71	2	583.170,793 635.584,278	206.327
2	583.170,793 635.584,278	3	583.171,711 635.585,127	1.25
3	583.171,711 635.585,127	4	583.186,926 635.613,389	32.097
4	583.186,926 635.613,389	5	583.203,335 635.638,221	29.764
5	583.203,335 635.638,221	6	583.217,677 635.661,134	27.031

Punct început	X / Y	Punct sfârșit	X / Y	Lungime segment (** (m)
6	583.217,677 635.661,134	7	583.230,223 635.683,19	25.375
7	583.230,223 635.683,19	8	583.250,961 635.711,479	35.076
8	583.250,961 635.711,479	9	583.268,288 635.727,183	23.385
9	583.268,288 635.727,183	10	583.293,054 635.861,594	136.674
10	583.293,054 635.861,594	11	583.279,936 635.843,872	22.049
11	583.279,936 635.843,872	12	583.265,634 635.839,547	14.942
12	583.265,634 635.839,547	13	583.229,276 635.824,891	39.201
13	583.229,276 635.824,891	14	583.210,505 635.826,059	18.807
14	583.210,505 635.826,059	15	583.209,176 635.824,921	1.75
15	583.209,176 635.824,921	16	583.195,391 635.813,112	18.152
16	583.195,391 635.813,112	17	583.182,817 635.808,666	13.337
17	583.182,817 635.808,666	18	583.157,517 635.794,958	28.775
18	583.157,517 635.794,958	1	583.142,893 635.788,71	15.903

** Lungimile segmentelor sunt determinate în planul de proiecție Stereo 70 și sunt rotunjite la 1 milimetru.

*** Distanța dintre puncte este formată din segmente cumulate ce sunt mai mici decât valoarea 1 milimetru.

**DATE DESPRE IMOBILUL NR. 6121**

Oficiul de Cadastru și Publicitate Imobiliară NEAMT
Biroul de Cadastru și Publicitate Imobiliară Targu-Neamt

A. Partea I. Descrierea imobilului

TEREN Extravilan

Adresa: Jud. Neamt

Nr. Crt	Nr cadastral Nr. topografic	Suprafața* (mp)	Observații / Referințe
A1		45.303	Sector cadastral:199 Teren neimpregmuit;

B. Partea II. Proprietari și acte

Inscrieri privitoare la dreptul de proprietate și alte drepturi reale	Referințe
/	
Act Administrativ nr. 697, din 11/03/2011 emis de PRIMARIA COMUNEI PIPIRIG (CJSDPAT NEAMT NR.8411 / 10.08.2010, HCL NR.18 / 03.08.2010 + ANEXA);	
B1	A1
Inscrierea provizorie, drept de PROPRIETATE, dobandit prin Lege, cota actuala 1/1, cota initiala 1/1	
1) IFTIME I IFTIMIA 2) IFTIME V GHEORGHE 3) IFTIME M GABRIEL - IONEL 4) IFTIME V MINA 5) IFTIME V VASILE 6) LEONTE V MARIA 7) ACATRINEI V LUCICA 8) IFTIME V IOAN	

C. Partea III. SARCINI .

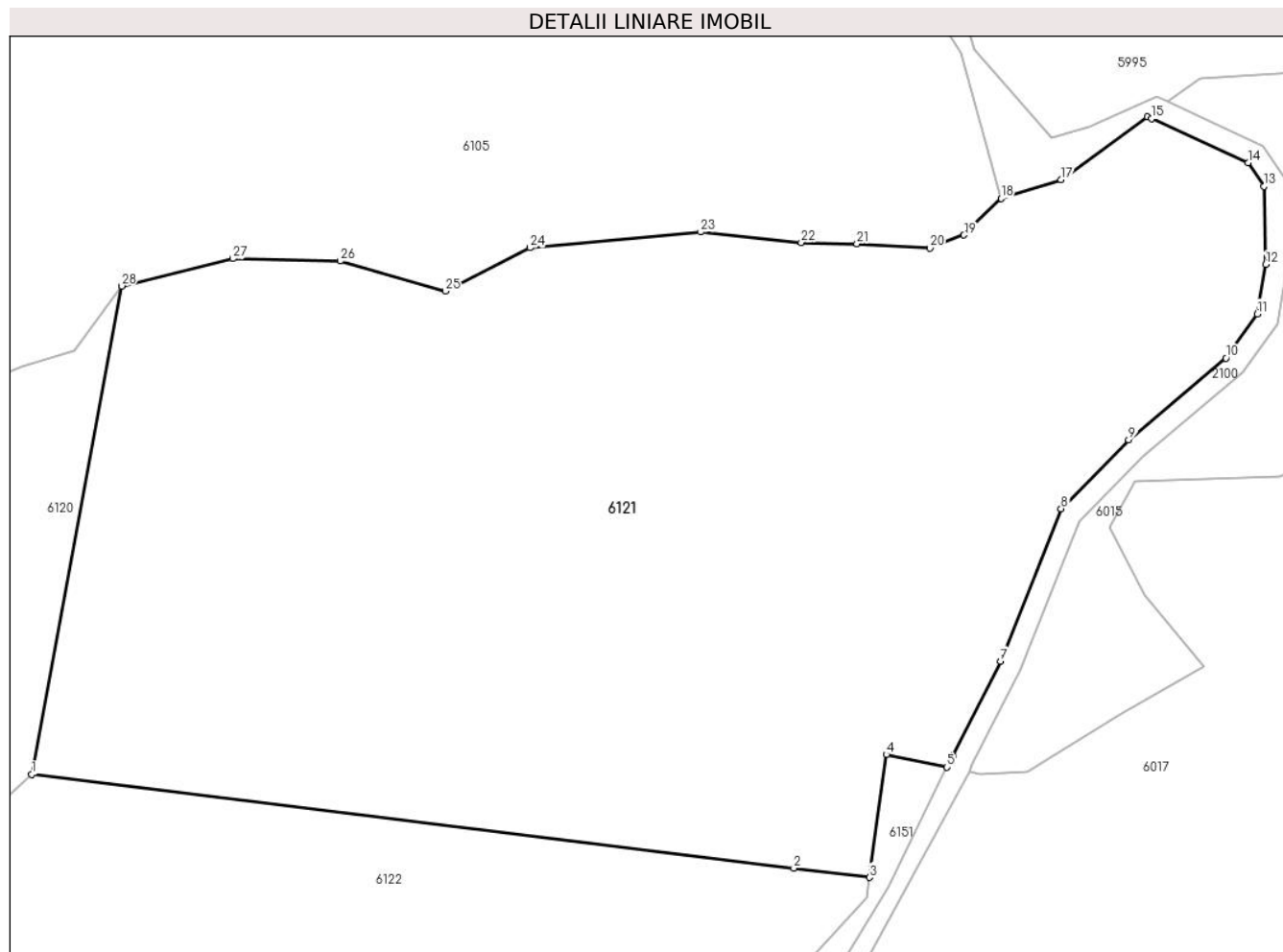
Inscrieri privind dezmembramintele dreptului de proprietate, drepturi reale de garanție și sarcini	Referințe
NU SUNT	

Anexa Nr. 1 La Partea I

Teren

Nr cadastral	Suprafața (mp)*	Observații / Referințe
	45.303	

* Suprafața este determinată în planul de proiecție Stereo 70.



Date referitoare la teren

Crt	Categorie folosință	Intravilan	Suprafața (mp)	Tarla	Parcelă	Nr. topo	Observații / Referințe
1	padure	NU	45.303	U.P. I Domesnic	u.a.81A%	-	

Lungime Segmente

1) Valorile lungimilor segmentelor sunt obținute din proiecție în plan.

Punct început	X / Y	Punct sfârșit	X / Y	Lungime segment (** (m)
1	583.268,288 635.727,183	2	583.478,198 635.701,421	211.485
3	583.498,993 635.698,868	4	583.503,717 635.732,673	34.133
5	583.520,435 635.729,202	6	583.521,973 635.732,431	3.577
7	583.535,112 635.758,366	8	583.551,842 635.800,307	45.155
9	583.570,465 635.819,221	10	583.597,218 635.841,759	34.981

Punct început	X / Y	Punct sfârșit	X / Y	Lungime segment (** (m)
2	583.478,198 635.701,421	3	583.498,993 635.698,868	20.951
4	583.503,717 635.732,673	5	583.520,435 635.729,202	17.075
6	583.521,973 635.732,431	7	583.535,112 635.758,366	29.073
8	583.551,842 635.800,307	9	583.570,465 635.819,221	26.543
10	583.597,218 635.841,759	11	583.605,886 635.853,93	14.942

Punct început	X / Y	Punct sfârșit	X / Y	Lungime segment (** (m)
11	583.605,886 635.853,93	12	583.608,226 635.867,533	13.803
13	583.607,693 635.888,999	14	583.603,317 635.895,469	7.811
15	583.576,81 635.907,68	16	583.575,628 635.908,172	1.28
17	583.551,79 635.890,896	18	583.535,295 635.885,709	17.291
19	583.525,096 635.875,625	20	583.515,704 635.872,014	10.062
21	583.495,61 635.873,257	22	583.480,265 635.873,585	15.349
23	583.452,617 635.876,426	24	583.405,529 635.872,112	47.285
25	583.382,273 635.860,2	26	583.353,254 635.868,482	30.178
27	583.323,71 635.869,114	28	583.293,054 635.861,594	31.565

Punct început	X / Y	Punct sfârșit	X / Y	Lungime segment (** (m)
12	583.608,226 635.867,533	13	583.607,693 635.888,999	21.473
14	583.603,317 635.895,469	15	583.576,81 635.907,68	29.184
16	583.575,628 635.908,172	17	583.551,79 635.890,896	29.44
18	583.535,295 635.885,709	19	583.525,096 635.875,625	14.342
20	583.515,704 635.872,014	21	583.495,61 635.873,257	20.132
22	583.480,265 635.873,585	23	583.452,617 635.876,426	27.794
24	583.405,529 635.872,112	25	583.382,273 635.860,2	26.129
26	583.353,254 635.868,482	27	583.323,71 635.869,114	29.551
28	583.293,054 635.861,594	1	583.268,288 635.727,183	136.674

** Lungimile segmentelor sunt determinate în planul de proiecție Stereo 70 și sunt rotunjite la 1 milimetru.

*** Distanța dintre puncte este formată din segmente cumulate ce sunt mai mici decât valoarea 1 milimetru.

**DATE DESPRE IMOBILUL NR. 6122**

Oficiul de Cadastru și Publicitate Imobiliară NEAMT
Biroul de Cadastru și Publicitate Imobiliară Targu-Neamt

A. Partea I. Descrierea imobilului

TEREN Extravilan

Adresa: Jud. Neamt, O.S. Pipirig, UP I Domesnic, u.a. 81%

Nr. Crt	Nr cadastral Nr. topografic	Suprafața* (mp)	Observații / Referințe
A1	53042	29.596	Sector cadastral:199 Teren neimprejmuit; Imobil repositionat in urma lucrarilor de inregistrare sistematica.

B. Partea II. Proprietari și acte

Inscrieri privitoare la dreptul de proprietate și alte drepturi reale		Referințe
20353 / 31/07/2019		
Act Administrativ nr. 20515 - titlu de proprietate, din 09/06/2019 emis de CJPSDPAT NEAMT;		
B1	Intabulare, drept de PROPRIETATE, dobandit prin Reconstituire, cota actuala 1/1, cota initiala 1/1 1) IFRIM MARIA 2) COMAN GHEORGHE 3) DIACONU ELENA 4) COMAN IOAN 5) DOLHESCU VARVARA 6) GAVRILIU ANA, decedata	A1

C. Partea III. SARCINI .

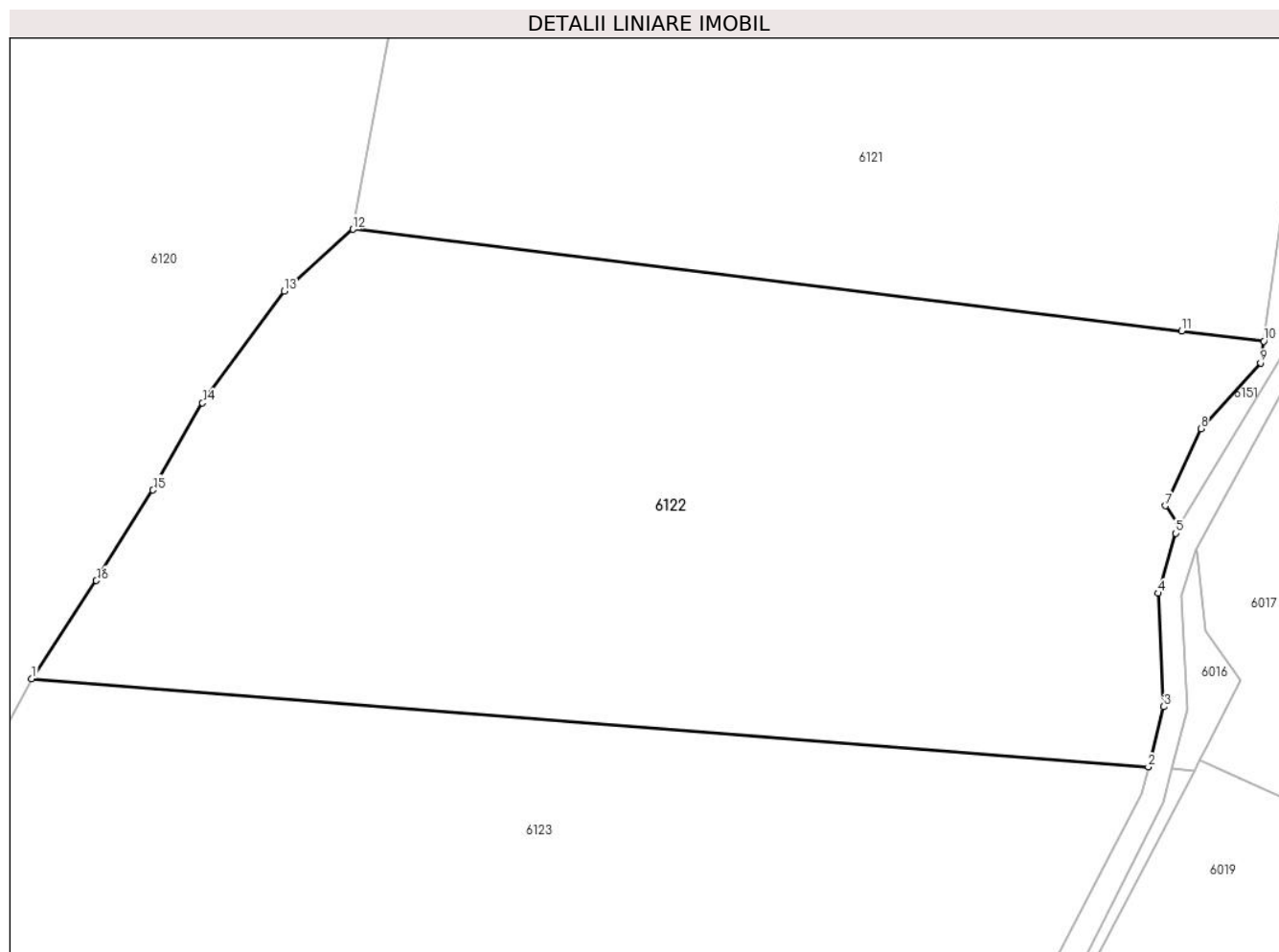
Inscrieri privind dezmembramintele dreptului de proprietate, drepturi reale de garanție și sarcini	Referințe
NU SUNT	

Anexa Nr. 1 La Partea I

Teren

Nr cadastral	Suprafața (mp)*	Observații / Referințe
53042	29.596	Imobil repositionat in urma lucrarilor de inregistrare sistematica.

* Suprafața este determinată în planul de proiecție Stereo 70.



Date referitoare la teren

Crt	Categorie folosință	Intravilan	Suprafața (mp)	Tarla	Parcelă	Nr. topo	Observații / Referințe
1	padure	NU	29.596	-	-	-	PVPP 694 din 11.03.2011, extravilan com. Pîpirig, jud. Neamt, O.S. Pîpirig, UP I Domensnic, u.a. 81A%

Lungime Segmente

1) Valorile lungimilor segmentelor sunt obținute din proiecție în plan.

Punct început	X / Y	Punct sfârșit	X / Y	Lungime segment (** (m)
1	583.186,926 635.613,389	2	583.469,741 635.591,097	283.692
2	583.469,741 635.591,097	3	583.473,686 635.606,327	15.733
3	583.473,686 635.606,327	4	583.472,244 635.635,016	28.725
4	583.472,244 635.635,016	5	583.476,693 635.650,24	15.861
5	583.476,693 635.650,24	6	583.477,581 635.652,088	2.05

Punct început	X / Y	Punct sfârşit	X / Y	Lungime segment (** (m)
6	583.477,581 635.652,088	7	583.474,167 635.657,164	6.117
7	583.474,167 635.657,164	8	583.483,031 635.676,687	21.441
8	583.483,031 635.676,687	9	583.498,218 635.693,311	22.517
9	583.498,218 635.693,311	10	583.498,993 635.698,868	5.611
10	583.498,993 635.698,868	11	583.478,198 635.701,421	20.951
11	583.478,198 635.701,421	12	583.268,288 635.727,183	211.485
12	583.268,288 635.727,183	13	583.250,961 635.711,479	23.385
13	583.250,961 635.711,479	14	583.230,223 635.683,19	35.076
14	583.230,223 635.683,19	15	583.217,677 635.661,134	25.375
15	583.217,677 635.661,134	16	583.203,335 635.638,221	27.031
16	583.203,335 635.638,221	1	583.186,926 635.613,389	29.764

** Lungimile segmentelor sunt determinate în planul de proiecție Stereo 70 și sunt rotunjite la 1 milimetru.

*** Distanța dintre puncte este formată din segmente cumulate ce sunt mai mici decât valoarea 1 milimetru.

**DATE DESPRE IMOBILUL NR. 6123**

Oficiul de Cadastru și Publicitate Imobiliară NEAMT
Biroul de Cadastru și Publicitate Imobiliară Targu-Neamt

A. Partea I. Descrierea imobilului

TEREN Extravilan

Adresa: Jud. Neamt, O.S. Pipirig, UP I Domesnic, u.a. 81%

Nr. Crt	Nr cadastral Nr. topografic	Suprafața* (mp)	Observații / Referințe
A1	53039	29.729	Sector cadastral:199 Teren neimprejmuț; Imobil repositionat în urma lucrărilor de înregistrare sistematică.

B. Partea II. Proprietari și acte

Inscrieri privitoare la dreptul de proprietate și alte drepturi reale	Referințe
18450 / 17/07/2019	
Act Administrativ nr. Titlu Proprietate nr. 20516, din 09/05/2019 emis de CJPSDPAT NEAMT (act administrativ nr Certificat deces nr. 19 din 15.04.2010, emis de Primăria Com. Pipirig);	
B1	A1
Intabulare, drept de PROPRIETATE, dobândit prin Reconstituire, cota actuală 1/1, cota inițială 1/1	
<ol style="list-style-type: none"> 1) GAVRILIU ANA, * Decedată 2) COMAN GHEORGHE 3) DIACONU ELENA 4) COMAN IOAN 5) DOLHESCU VARVARA 6) IFRIM MARIA 	

C. Partea III. SARCINI .

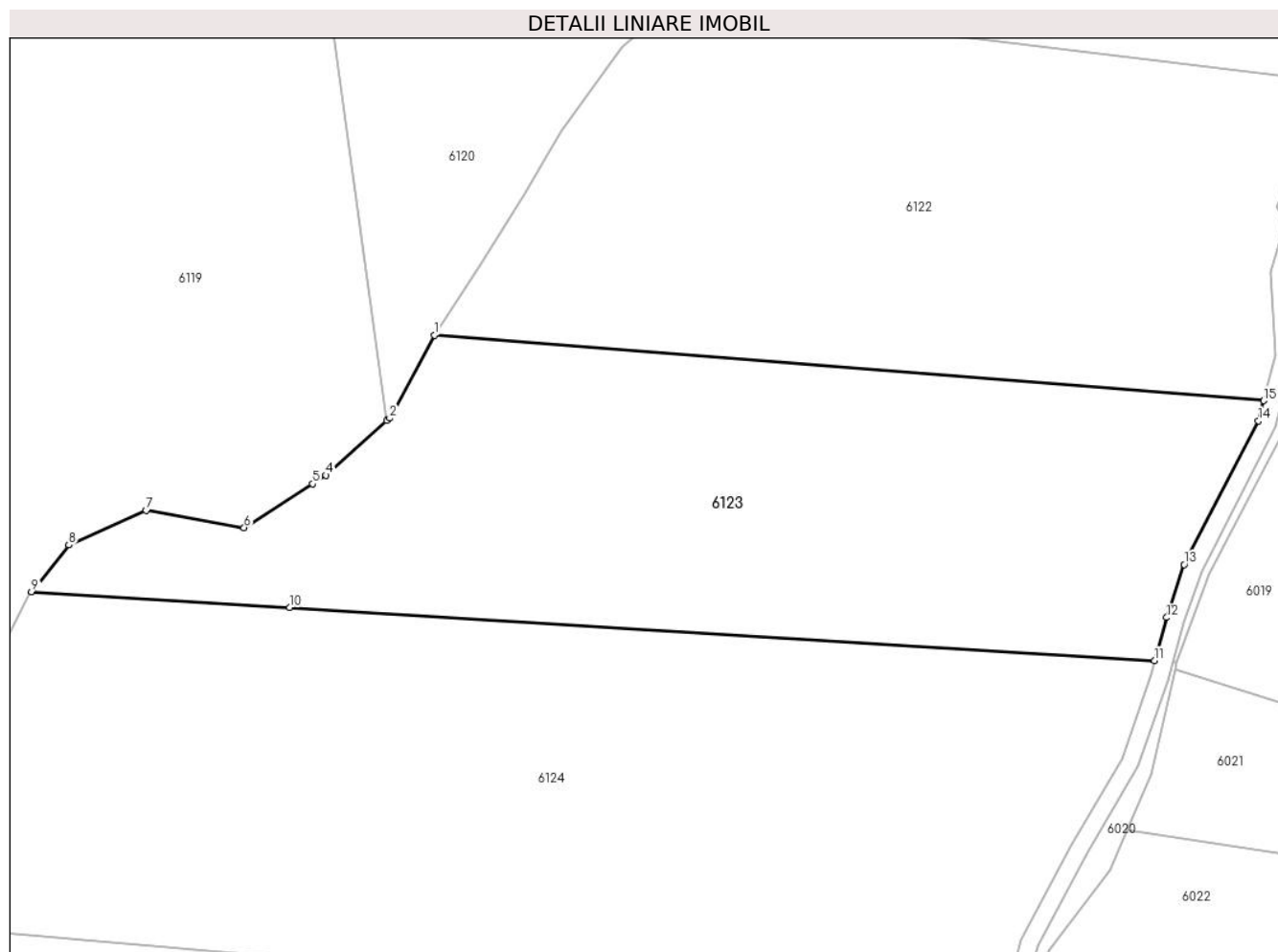
Inscrieri privind dezmembramintele dreptului de proprietate, drepturi reale de garanție și sarcini	Referințe
NU SUNT	

Anexa Nr. 1 La Partea I

Teren

Nr cadastral	Suprafața (mp)*	Observații / Referințe
53039	29.729	Imobil repositionat in urma lucrarilor de inregistrare sistematica.

* Suprafața este determinată în planul de proiecție Stereo 70.



Date referitoare la teren

Crt	Categorie folosință	Intravilan	Suprafața (mp)	Tarla	Parcelă	Nr. topo	Observații / Referințe
1	padure	NU	27.357	-	-	-	PVPP 722 din 21.03.2011, extravilan com. Pipirig, jud. Neamt, O.S. Pipirig, UP I Domensnic, u.a. 81A%
2	padure	NU	2.372	-	-	-	PVPP 722 din 21.03.2011, extravilan com. Pipirig, jud. Neamt, O.S. Pipirig, UP I Domensnic, u.a. 81B%

Lungime Segmente

1) Valorile lungimilor segmentelor sunt obținute din proiecție în plan.

Punct început	X / Y	Punct sfârșit	X / Y	Lungime segment (** (m)
1	583.186,926 635.613,389	2	583.171,711 635.585,127	32.097
2	583.171,711 635.585,127	3	583.170,793 635.584,278	1.25
3	583.170,793 635.584,278	4	583.150,006 635.565,69	27.886

Punct început	X / Y	Punct sfârșit	X / Y	Lungime segment (** (m)
4	583.150,006 635.565,69	5	583.145,406 635.562,755	5.457
5	583.145,406 635.562,755	6	583.122,093 635.547,825	27.684
6	583.122,093 635.547,825	7	583.088,69 635.553,723	33.92
7	583.088,69 635.553,723	8	583.062,315 635.541,928	28.892
8	583.062,315 635.541,928	9	583.049,63 635.525,967	20.388
9	583.049,63 635.525,967	10	583.137,589 635.520,564	88.125
10	583.137,589 635.520,564	11	583.432,53 635.502,447	295.497
11	583.432,53 635.502,447	12	583.436,642 635.517,189	15.305
12	583.436,642 635.517,189	13	583.442,642 635.535,216	18.999
13	583.442,642 635.535,216	14	583.467,962 635.584,23	55.168
14	583.467,962 635.584,23	15	583.469,741 635.591,097	7.094
15	583.469,741 635.591,097	1	583.186,926 635.613,389	283.692

** Lungimile segmentelor sunt determinate în planul de proiecție Stereo 70 și sunt rotunjite la 1 milimetru.

*** Distanța dintre puncte este formată din segmente cumulate ce sunt mai mici decât valoarea 1 milimetru.

**DATE DESPRE IMOBILUL NR. 6124**

Oficiul de Cadastru și Publicitate Imobiliară NEAMT
Biroul de Cadastru și Publicitate Imobiliară Targu-Neamt

A. Partea I. Descrierea imobilului

TEREN Extravilan

Adresa: Jud. Neamt, O.S. Pipirig, UP I Domesnic, u.a. 81%

Nr. Crt	Nr cadastral Nr. topografic	Suprafața* (mp)	Observații / Referințe
A1	53036	49.258	Sector cadastral:199 Teren neimprejmuit; Imobil repositionat in urma lucrarilor de inregistrare sistematica.

B. Partea II. Proprietari și acte

Inscrieri privitoare la dreptul de proprietate și alte drepturi reale		Referințe
2321 / 01/02/2021		
Act Administrativ nr. Titlu de proprietate nr.21684, din 10/12/2020 emis de CJPSDPAT NEAMT;		
B1	Intabulare, drept de PROPRIETATE, dobandit prin Reconstituire, cota actuala 1/1, cota initiala 1/1 1) DOCHIȚA IOANA, decedată	A1

C. Partea III. SARCINI .

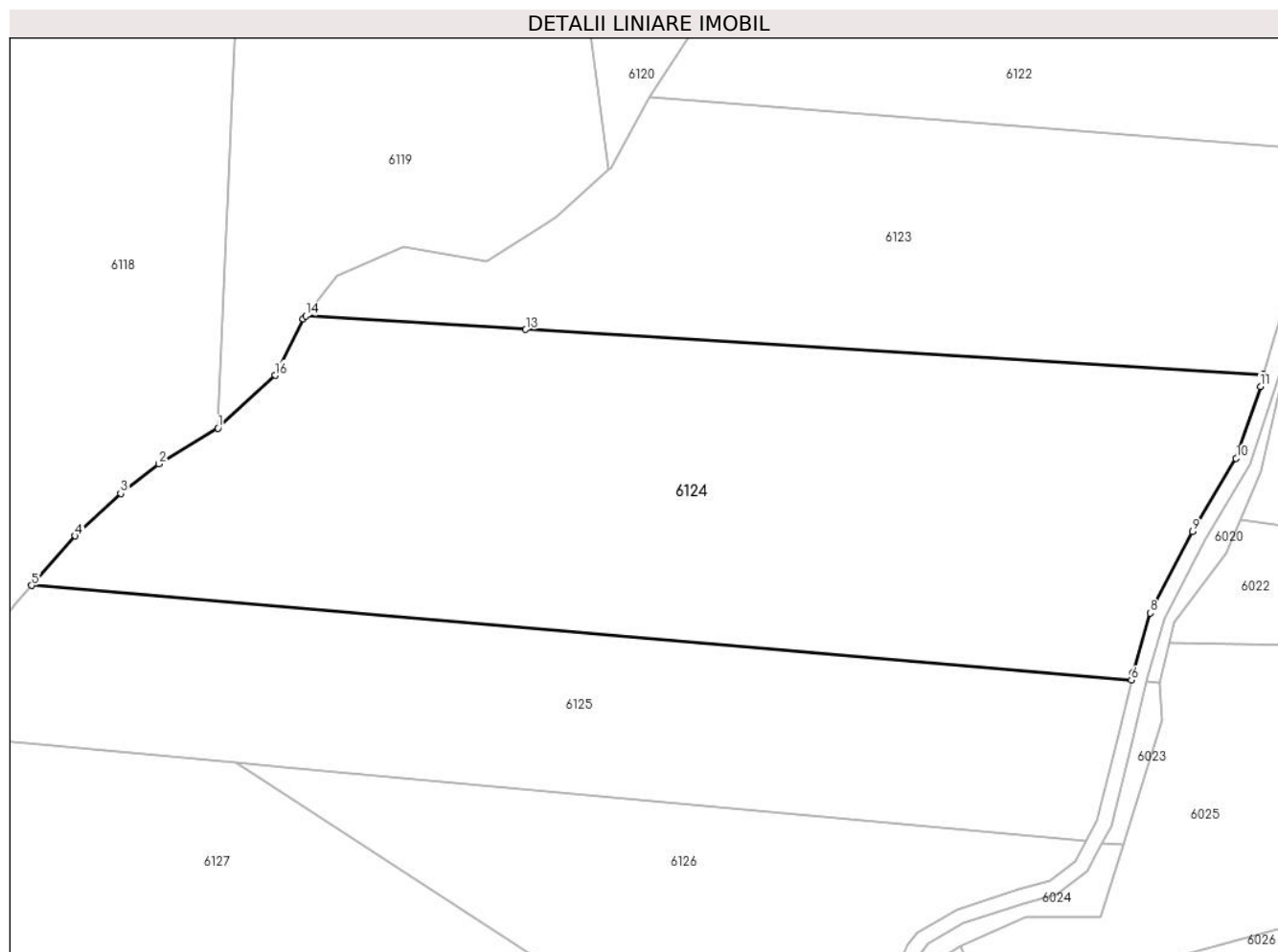
Inscrieri privind dezmembramintele dreptului de proprietate, drepturi reale de garanție și sarcini	Referințe
NU SUNT	

Anexa Nr. 1 La Partea I

Teren

Nr cadastral	Suprafața (mp)*	Observații / Referințe
53036	49.258	Imobil repositionat in urma lucrarilor de inregistrare sistematica.

* Suprafața este determinată în planul de proiecție Stereo 70.



Date referitoare la teren

Crt	Categorie folosință	Intra vilan	Suprafața (mp)	Tarla	Parcelă	Nr. topo	Observații / Referințe
1	padure	NU	36.788	-	-	-	PVPP 714 din 18.03.2011, extravilan com. Pipirig, jud. Neamt, O.S. Pipirig, UP I Domensnic, u.a. 81A%
2	padure	NU	12.470	-	-	-	PVPP 714 din 18.03.2011, extravilan com. Pipirig, jud. Neamt, O.S. Pipirig, UP I Domensnic, u.a. 81B%

Lungime Segmente

1) Valorile lungimilor segmentelor sunt obținute din proiecție în plan.

Punct început	X / Y	Punct sfârșit	X / Y	Lungime segment (** (m)
1	583.014,535 635.481,133	2	582.990,924 635.466,84	27.6
2	582.990,924 635.466,84	3	582.975,669 635.455,018	19.3
3	582.975,669 635.455,018	4	582.957,508 635.438,098	24.822

Punct început	X / Y	Punct sfârşit	X / Y	Lungime segment (** (m)
4	582.957,508 635.438,098	5	582.940,052 635.418,313	26.385
5	582.940,052 635.418,313	6	583.379,65 635.380,49	441.222
6	583.379,65 635.380,49	7	583.380,338 635.383,461	3.05
7	583.380,338 635.383,461	8	583.387,105 635.407,341	24.82
8	583.387,105 635.407,341	9	583.404,137 635.439,813	36.668
9	583.404,137 635.439,813	10	583.421,513 635.469,075	34.032
10	583.421,513 635.469,075	11	583.431,223 635.497,761	30.285
11	583.431,223 635.497,761	12	583.432,53 635.502,447	4.865
12	583.432,53 635.502,447	13	583.137,589 635.520,564	295.497
13	583.137,589 635.520,564	14	583.049,63 635.525,967	88.125
14	583.049,63 635.525,967	15	583.048,637 635.524,718	1.596
15	583.048,637 635.524,718	16	583.037,4 635.502,217	25.151
16	583.037,4 635.502,217	1	583.014,535 635.481,133	31.102

** Lungimile segmentelor sunt determinate în planul de proiecție Stereo 70 și sunt rotunjite la 1 milimetru.

*** Distanța dintre puncte este formată din segmente cumulate ce sunt mai mici decât valoarea 1 milimetru.

**DATE DESPRE IMOBILUL NR. 6125**

Oficiul de Cadastru și Publicitate Imobiliară NEAMT
Biroul de Cadastru și Publicitate Imobiliară Targu-Neamt

A. Partea I. Descrierea imobilului

TEREN Extravilan

Adresa: Jud. Neamt

Nr. Crt	Nr cadastral Nr. topografic	Suprafața* (mp)	Observații / Referințe
A1		29.466	Sector cadastral:199 Teren neimprejmuit;

B. Partea II. Proprietari și acte

Inscrieri privitoare la dreptul de proprietate și alte drepturi reale		Referințe
/		
Act Administrativ nr. 729, din 23/03/2011 emis de PRIMARIA COMUNEI PIPIRIG (CJSDPAT NEAMT NR.8411 / 10.08.2010, HCL NR.18 / 03.08.2010 + ANEXA);		
B1	Inscrierea provizorie, drept de PROPRIETATE, dobandit prin Lege, cota actuala 1/1, cota initiala 1/1 1) GABOR N VASILE	A1

C. Partea III. SARCINI .

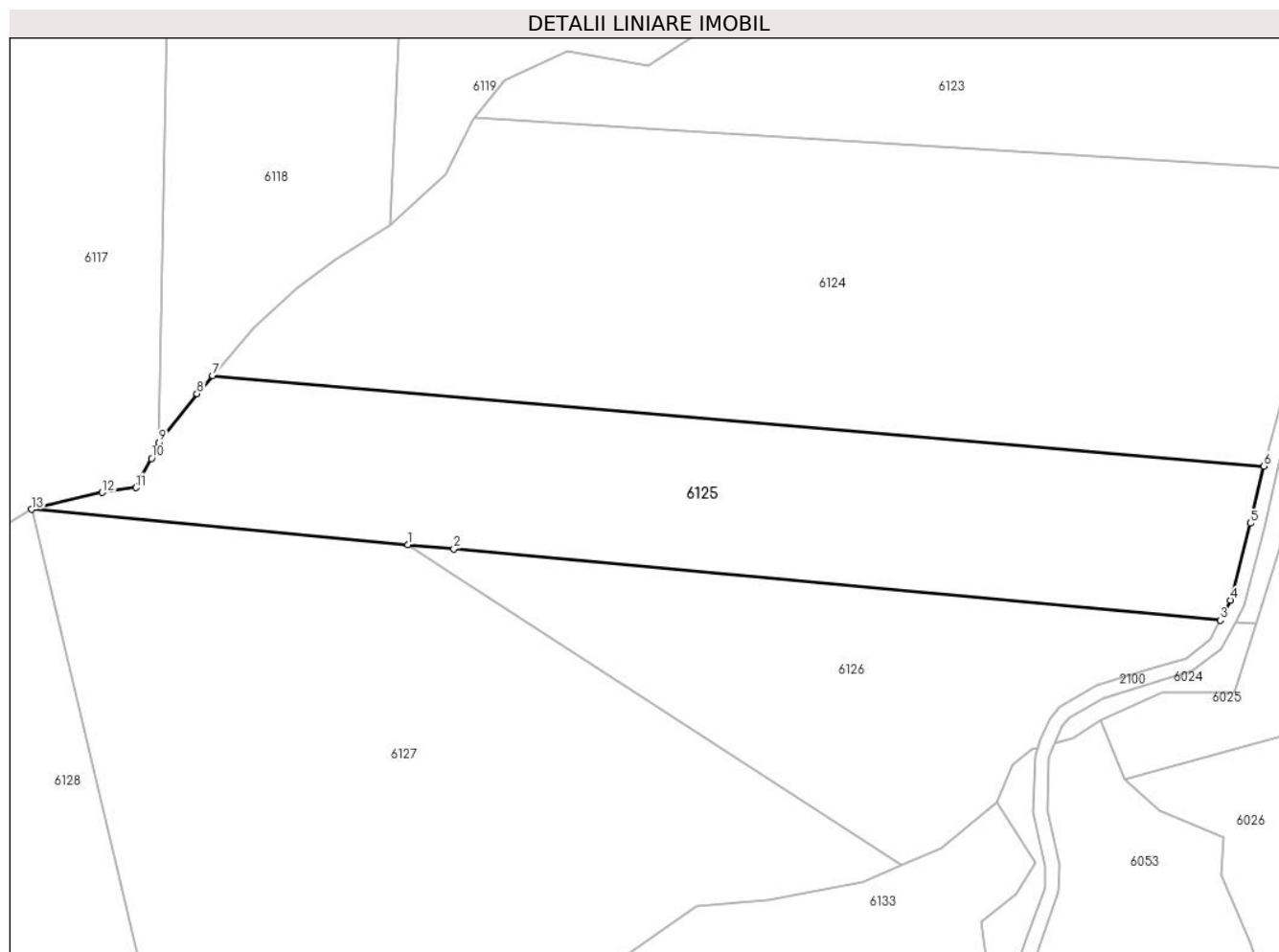
Inscrieri privind dezmembramintele dreptului de proprietate, drepturi reale de garanție și sarcini	Referințe
NU SUNT	

Anexa Nr. 1 La Partea I

Teren

Nr cadastral	Suprafața (mp)*	Observații / Referințe
	29.466	

* Suprafața este determinată în planul de proiecție Stereo 70.



Date referitoare la teren

Crt	Categorie folosință	Intravilan	Suprafața (mp)	Tarla	Parcelă	Nr. topo	Observații / Referințe
1	padure	NU	29.466	U.P. I Domesnic	u.a.81A%	-	

Lungime Segmente

1) Valorile lungimilor segmentelor sunt obținute din proiecție în plan.

Punct început	X / Y	Punct sfârșit	X / Y	Lungime segment (** (m)
1	583.021,713 635.347,717	2	583.040,978 635.345,921	19.349
2	583.040,978 635.345,921	3	583.361,455 635.316,038	321.867
3	583.361,455 635.316,038	4	583.365,861 635.324,431	9.479
4	583.365,861 635.324,431	5	583.374,101 635.356,589	33.197
5	583.374,101 635.356,589	6	583.379,65 635.380,49	24.537

Punct început	X / Y	Punct sfârșit	X / Y	Lungime segment (** (m)
6	583.379,65 635.380,49	7	582.940,052 635.418,313	441.222
7	582.940,052 635.418,313	8	582.933,437 635.410,816	9.998
8	582.933,437 635.410,816	9	582.917,674 635.390,29	25.88
9	582.917,674 635.390,29	10	582.914,516 635.383,714	7.295
10	582.914,516 635.383,714	11	582.907,99 635.371,478	13.868
11	582.907,99 635.371,478	12	582.893,814 635.369,512	14.312
12	582.893,814 635.369,512	13	582.864,331 635.362,392	30.331
13	582.864,331 635.362,392	1	583.021,713 635.347,717	158.065

** Lungimile segmentelor sunt determinate în planul de proiecție Stereo 70 și sunt rotunjite la 1 milimetru.

*** Distanța dintre puncte este formată din segmente cumulate ce sunt mai mici decât valoarea 1 milimetru.

**DATE DESPRE IMOBILUL NR. 6126**

Oficiul de Cadastru și Publicitate Imobiliară NEAMT
Biroul de Cadastru și Publicitate Imobiliară Targu-Neamt

A. Partea I. Descrierea imobilului

TEREN Extravilan

Adresa: Jud. Neamt

Nr. Crt	Nr cadastral Nr. topografic	Suprafața* (mp)	Observații / Referințe
A1		19.156	Sector cadastral:199 Teren neimpregmuit;

B. Partea II. Proprietari și acte

Inscrieri privitoare la dreptul de proprietate și alte drepturi reale		Referințe
/		
Act Administrativ nr. 723, din 21/03/2011 emis de PRIMARIA COMUNEI PIPIRIG (CJSDPAT NEAMT NR.8411 / 10.08.2010, HCL NR.18 / 03.08.2010 + ANEXA);		
B1	Inscrierea provizorie, drept de PROPRIETATE, dobandit prin Lege, cota actuala 1/1, cota initiala 1/1 1) GABOR N VASILE 2) MUNTEANU N DUMITRU 3) DORNEANU N IOANA	A1

C. Partea III. SARCINI .

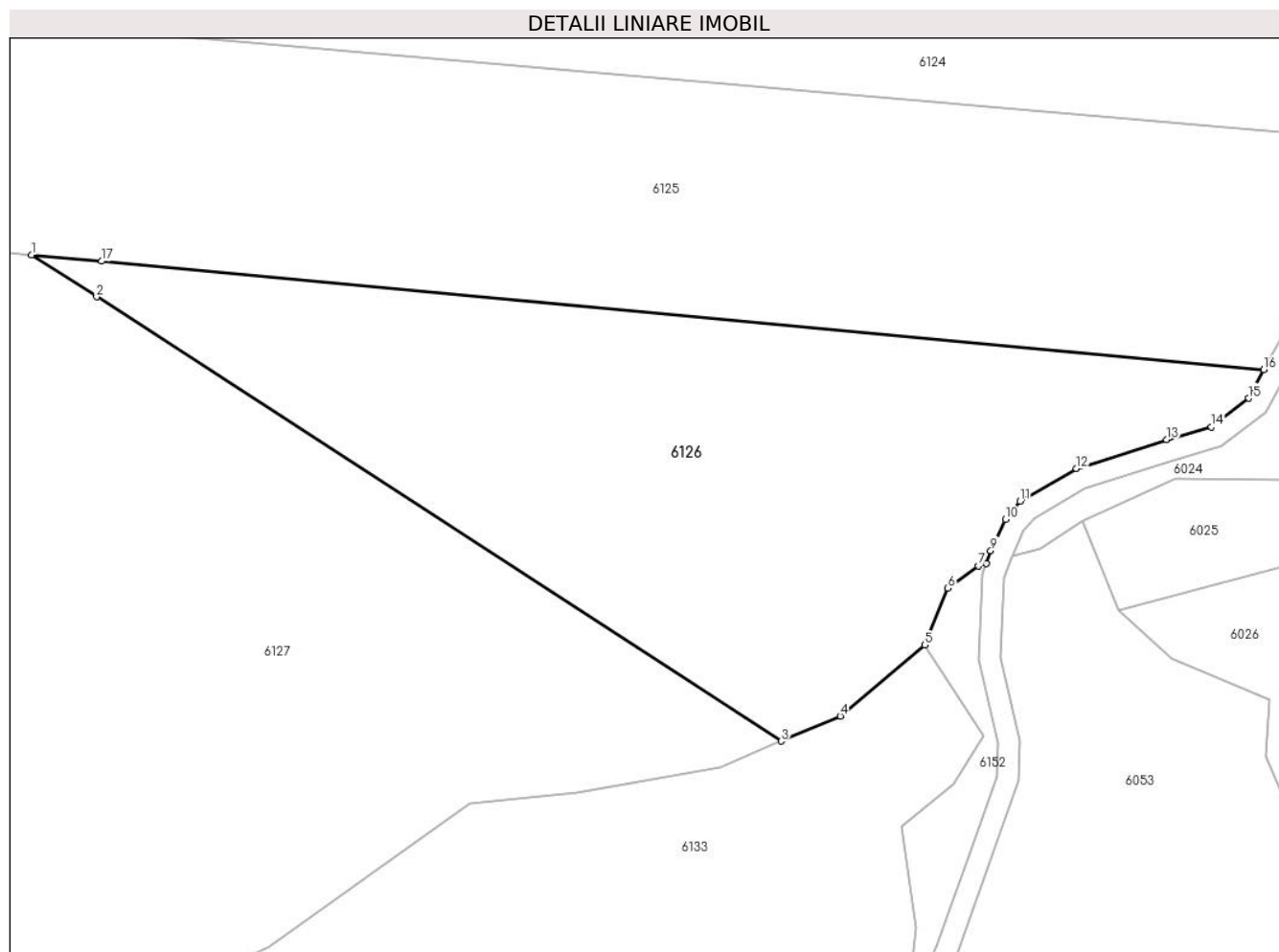
Inscrieri privind dezmembramintele dreptului de proprietate, drepturi reale de garanție și sarcini	Referințe
NU SUNT	

Anexa Nr. 1 La Partea I

Teren

Nr cadastral	Suprafața (mp)*	Observații / Referințe
	19.156	

* Suprafața este determinată în planul de proiecție Stereo 70.



Date referitoare la teren

Crt	Categorie folosință	Intravilan	Suprafața (mp)	Tarla	Parcelă	Nr. topo	Observații / Referințe
1	padure	NU	19.156	U.P. I Domesnic	u.a.81A%	-	

Lungime Segmente

1) Valorile lungimilor segmentelor sunt obținute din proiecție în plan.

Punct început	X / Y	Punct sfârșit	X / Y	Lungime segment (** (m)
1	583.021,713 635.347,717	2	583.039,609 635.336,108	21.332
2	583.039,609 635.336,108	3	583.228,392 635.213,652	225.021
3	583.228,392 635.213,652	4	583.244,687 635.220,621	17.723
4	583.244,687 635.220,621	5	583.267,949 635.240,206	30.409
5	583.267,949 635.240,206	6	583.274,342 635.255,808	16.861

Punct început	X / Y	Punct sfârșit	X / Y	Lungime segment (** (m)
6	583.274,342 635.255,808	7	583.282,734 635.262,008	10.434
7	583.282,734 635.262,008	8	583.284,933 635.262,63	2.285
8	583.284,933 635.262,63	9	583.286,186 635.266,21	3.793
9	583.286,186 635.266,21	10	583.290,209 635.274,778	9.465
10	583.290,209 635.274,778	11	583.294,272 635.279,78	6.444
11	583.294,272 635.279,78	12	583.309,801 635.288,787	17.952
12	583.309,801 635.288,787	13	583.334,705 635.296,751	26.146
13	583.334,705 635.296,751	14	583.347,019 635.300,271	12.807
14	583.347,019 635.300,271	15	583.357,299 635.308,141	12.947
15	583.357,299 635.308,141	16	583.361,455 635.316,038	8.924
16	583.361,455 635.316,038	17	583.040,978 635.345,921	321.867
17	583.040,978 635.345,921	1	583.021,713 635.347,717	19.349

** Lungimile segmentelor sunt determinate în planul de proiecție Stereo 70 și sunt rotunjite la 1 milimetru.

*** Distanța dintre puncte este formată din segmente cumulate ce sunt mai mici decât valoarea 1 milimetru.

**DATE DESPRE IMOBILUL NR. 6127**

Oficiul de Cadastru și Publicitate Imobiliară NEAMT
Biroul de Cadastru și Publicitate Imobiliară Targu-Neamt

A. Partea I. Descrierea imobilului

TEREN Extravilan

Adresa: Jud. Neamt, O.S. Pipirig, UP I Domesnic, u.a. 81%

Nr. Crt	Nr cadastral Nr. topografic	Suprafața* (mp)	Observații / Referințe
A1	53029	50.000	Sector cadastral:199 Teren neimprejmuit; Imobil repositionat in urma lucrarilor de inregistrare sistematica.

B. Partea II. Proprietari și acte

Inscrieri privitoare la dreptul de proprietate și alte drepturi reale		Referințe
7484 / 24/04/2020		
Act Notarial nr. Contract de vânzare aut. nr. 1530, din 23/04/2020 emis de NP Teodorescu Mihaela;		
B3	Intabulare, drept de PROPRIETATE, cu titlu de drept de cumpărare, dobandit prin Conventie, cota actuala 1/2, cota initiala 1/2 1) PRICOPIE DIANA 2) PRICOPIE IULIAN, bun comun	A1
B4	Intabulare, drept de PROPRIETATE, cu titlu de drept de cumpărare, dobandit prin Conventie, cota actuala 1/2, cota initiala 1/2 1) PRICOPIE SIONICA-GEORGIANA 2) PRICOPIE VASILE, bun comun	A1

C. Partea III. SARCINI .

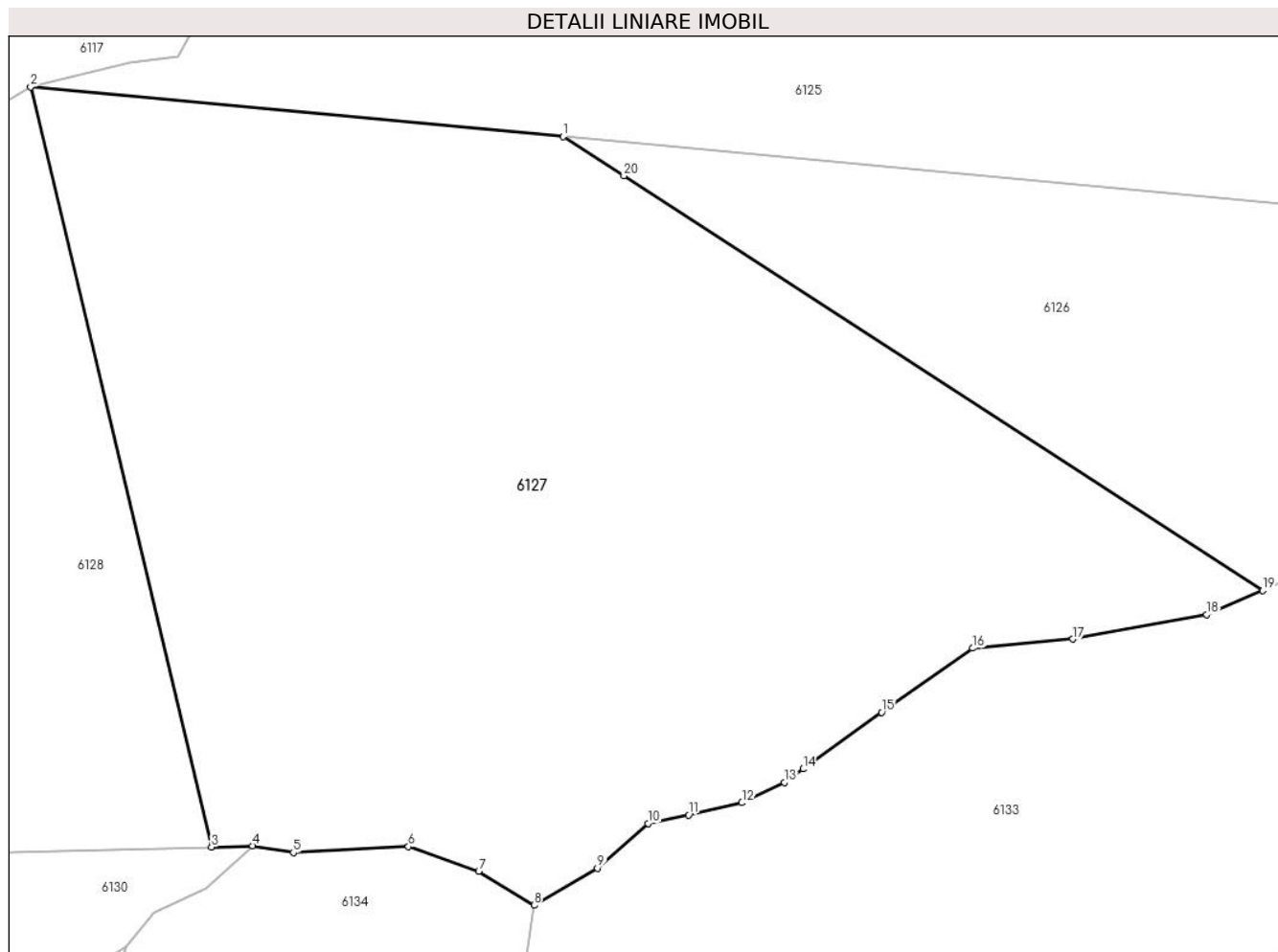
Inscrieri privind dezmembramintele dreptului de proprietate, drepturi reale de garanție și sarcini	Referințe
NU SUNT	

Anexa Nr. 1 La Partea I

Teren

Nr cadastral	Suprafața (mp)*	Observații / Referințe
53029	50.000	Imobil repositionat in urma lucrarilor de inregistrare sistematica.

* Suprafața este determinată în planul de proiecție Stereo 70.



Date referitoare la teren

Crt	Categorie folosință	Intravilan	Suprafața (mp)	Tarla	Parcelă	Nr. topo	Observații / Referințe
1	padure	NU	36.788	-	-	-	PVPP 702 din 11.03.2011, extravilan com. Pipirig, O.S. Pipirig, UP I Domesnic, u.a. 81B%
2	padure	NU	13.212	-	-	-	PVPP 702 din 11.03.2011, extravilan com. Pipirig, O.S. Pipirig, UP I Domesnic, u.a. 81A%

Lungime Segmente

1) Valorile lungimilor segmentelor sunt obținute din proiecție în plan.

Punct început	X / Y	Punct sfârșit	X / Y	Lungime segment (** (m)
1	583.021,713 635.347,717	2	582.864,331 635.362,392	158.065
2	582.864,331 635.362,392	3	582.917,761 635.137,986	230.679
3	582.917,761 635.137,986	4	582.929,926 635.138,334	12.17

Punct început	X / Y	Punct sfârșit	X / Y	Lungime segment (** (m)
4	582.929,926 635.138,334	5	582.941,965 635.136,294	12.211
5	582.941,965 635.136,294	6	582.975,955 635.138,071	34.036
6	582.975,955 635.138,071	7	582.996,723 635.130,76	22.017
7	582.996,723 635.130,76	8	583.013,105 635.120,736	19.205
8	583.013,105 635.120,736	9	583.031,838 635.131,717	21.714
9	583.031,838 635.131,717	10	583.046,812 635.144,867	19.928
10	583.046,812 635.144,867	11	583.058,766 635.147,401	12.22
11	583.058,766 635.147,401	12	583.074,483 635.151,018	16.128
12	583.074,483 635.151,018	13	583.087,051 635.157,064	13.947
13	583.087,051 635.157,064	14	583.092,539 635.161,004	6.756
14	583.092,539 635.161,004	15	583.115,816 635.177,712	28.653
15	583.115,816 635.177,712	16	583.142,613 635.196,647	32.812
16	583.142,613 635.196,647	17	583.172,267 635.199,346	29.777
17	583.172,267 635.199,346	18	583.211,833 635.206,571	40.22
18	583.211,833 635.206,571	19	583.228,392 635.213,652	18.009
19	583.228,392 635.213,652	20	583.039,609 635.336,108	225.021
20	583.039,609 635.336,108	1	583.021,713 635.347,717	21.332

** Lungimile segmentelor sunt determinate în planul de proiecție Stereo 70 și sunt rotunjite la 1 milimetru.

*** Distanța dintre puncte este formată din segmente cumulate ce sunt mai mici decât valoarea 1 milimetru.

**DATE DESPRE IMOBILUL NR. 6128**

Oficiul de Cadastru și Publicitate Imobiliară NEAMT
Biroul de Cadastru și Publicitate Imobiliară Targu-Neamt

A. Partea I. Descrierea imobilului

TEREN Extravilan

Adresa: Jud. Neamt, O.S. Pipirig, UP I Domesnic, u.a. 81%

Nr. Crt	Nr cadastral Nr. topografic	Suprafața* (mp)	Observații / Referințe
A1	53028	50.000	Sector cadastral:199 Teren neimprejmuit; Imobil repositionat in urma lucrarilor de inregistrare sistematica.

B. Partea II. Proprietari și acte

Inscrieri privitoare la dreptul de proprietate și alte drepturi reale		Referințe
18439 / 16/07/2019		
Act Administrativ nr. Titlu Proprietate nr. 20521, din 06/05/2019 emis de CJPSDPAT NEAMT;		
B1	Intabulare, drept de PROPRIETATE, dobandit prin Reconstituire, cota actuala 1/1, cota initiala 1/1 1) GABOR GRIGORE	A1

C. Partea III. SARCINI .

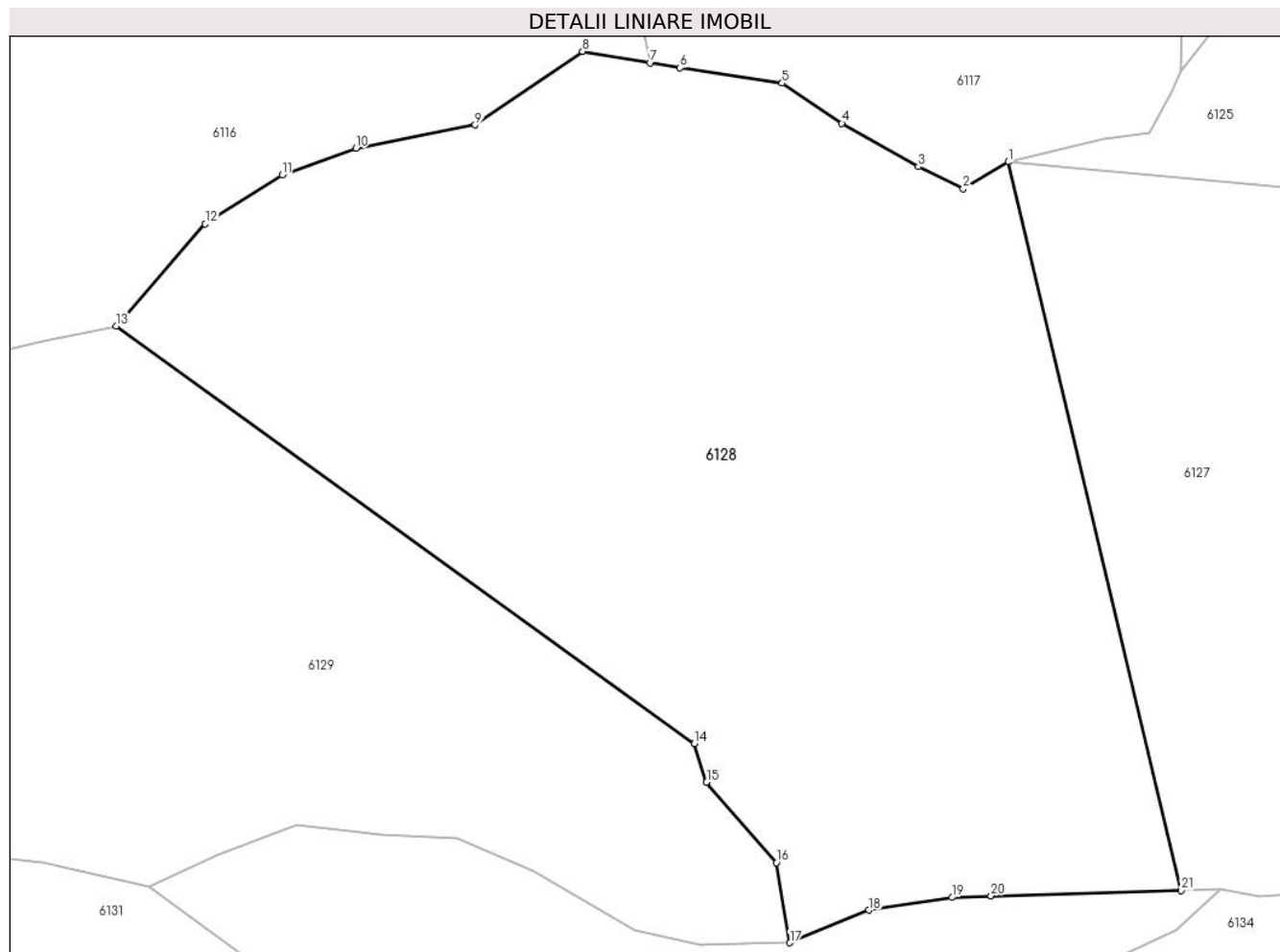
Inscrieri privind dezmembramintele dreptului de proprietate, drepturi reale de garanție și sarcini	Referințe
NU SUNT	

Anexa Nr. 1 La Partea I

Teren

Nr cadastral	Suprafața (mp)*	Observații / Referințe
53028	50.000	Imobil repositionat in urma lucrarilor de inregistrare sistematica.

* Suprafața este determinată în planul de proiecție Stereo 70.



Date referitoare la teren

Crt	Categorie folosință	Intravilan	Suprafața (mp)	Tarla	Parcelă	Nr. topo	Observații / Referințe
1	padure	NU	50.000	-	-	-	PVPP 696 din 11.03.2011, extravilan com. Pipirig, O.S. Pipirig, UP I Domesnic, u.a. 81B%

Lungime Segmente

1) Valorile lungimilor segmentelor sunt obținute din proiecție în plan.

Punct început	X / Y	Punct sfârșit	X / Y	Lungime segment (** (m)
1	582.864,331 635.362,392	2	582.850,451 635.354,183	16.126
3	582.836,701 635.360,908	4	582.813,036 635.374,267	27.175
5	582.794,605 635.386,64	6	582.763,119 635.391,349	31.836
7	582.753,827 635.392,921	8	582.733,071 635.396,433	21.051
9	582.699,925 635.373,781	10	582.663,122 635.366,619	37.493

Punct început	X / Y	Punct sfârșit	X / Y	Lungime segment (** (m)
2	582.850,451 635.354,183	3	582.836,701 635.360,908	15.306
4	582.813,036 635.374,267	5	582.794,605 635.386,64	22.199
6	582.763,119 635.391,349	7	582.753,827 635.392,921	9.424
8	582.733,071 635.396,433	9	582.699,925 635.373,781	40.147
10	582.663,122 635.366,619	11	582.640,41 635.358,34	24.174

Punct început	X / Y	Punct sfârșit	X / Y	Lungime segment (** (m)
11	582.640,41 635.358,34	12	582.616,712 635.343,272	28.083
13	582.589,144 635.311,857	14	582.767,53 635.183,173	219.957
15	582.771,333 635.171,326	16	582.792,813 635.146,517	32.816
17	582.797,029 635.121,855	18	582.821,395 635.131,885	26.35
19	582.847,046 635.135,832	20	582.859,013 635.136,307	11.976
21	582.917,761 635.137,986	1	582.864,331 635.362,392	230.679

Punct început	X / Y	Punct sfârșit	X / Y	Lungime segment (** (m)
12	582.616,712 635.343,272	13	582.589,144 635.311,857	41.796
14	582.767,53 635.183,173	15	582.771,333 635.171,326	12.442
16	582.792,813 635.146,517	17	582.797,029 635.121,855	25.02
18	582.821,395 635.131,885	19	582.847,046 635.135,832	25.953
20	582.859,013 635.136,307	21	582.917,761 635.137,986	58.772

** Lungimile segmentelor sunt determinate în planul de proiecție Stereo 70 și sunt rotunjite la 1 milimetru.

*** Distanța dintre puncte este formată din segmente cumulate ce sunt mai mici decât valoarea 1 milimetru.

**DATE DESPRE IMOBILUL NR. 6129**

Oficiul de Cadastru și Publicitate Imobiliară NEAMT
Biroul de Cadastru și Publicitate Imobiliară Targu-Neamt

A. Partea I. Descrierea imobilului

TEREN Extravilan

Adresa: Jud. Neamt, O.S. Pipirig, UP I Domesnic, u.a. 81%

Nr. Crt	Nr cadastral Nr. topografic	Suprafața* (mp)	Observații / Referințe
A1	53025	40.000	Sector cadastral:199 Teren neimprejmuit; Imobil repositionat în urma lucrărilor de înregistrare sistematica.

B. Partea II. Proprietari și acte

Inscrieri privitoare la dreptul de proprietate și alte drepturi reale		Referințe
18564 / 23/08/2021		
Act Administrativ nr. Titlu de proprietate nr. 21931, din 03/06/2021 emis de CJPSDPAT NEAMT;		
B1	Intabulare, drept de PROPRIETATE, dobândit prin Reconstituire, cota actuala 1/1, cota initiala 1/1 1) GABOR GHEORGHE 2) MICU MARIA 3) GABOR IACOB 4) GABOR ION 5) GABOR NECULAI 6) GABOR VASILE 7) PRUNĂ ELENA 8) DABIJA PAULINA	A1
21180 / 20/09/2021		
Act Administrativ nr. Referat nr. 460/RC, din 20/09/2021 emis de BCPI TARGU NEAMT;		
B2	Se îndreaptă eroarea materială din cuprinsul prezentei cărți funciare și al încheierii nr. 18564 din 23.08.2021 în sensul că numele proprietarului tabular de sub B1.4 a fost menționat eronat ca fiind IACOB ION în loc de GABOR ION așa cum era corect	A1

C. Partea III. SARCINI .

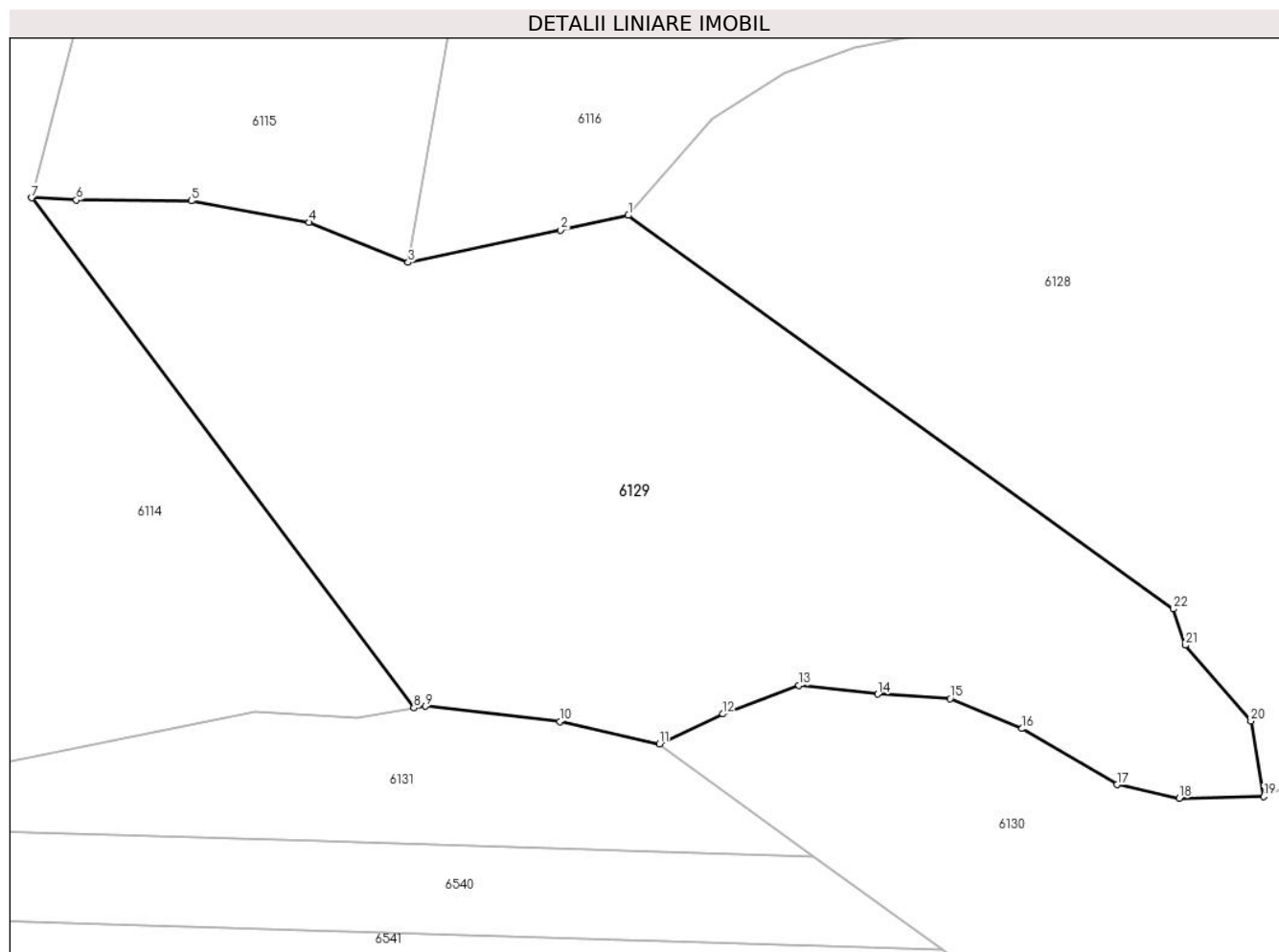
Inscrieri privind dezmembramintele dreptului de proprietate, drepturi reale de garanție și sarcini	Referințe
NU SUNT	

Anexa Nr. 1 La Partea I

Teren

Nr cadastral	Suprafața (mp)*	Observații / Referințe
53025	40.000	Imobil repositionat in urma lucrarilor de inregistrare sistematica.

* Suprafața este determinată în planul de proiecție Stereo 70.



Date referitoare la teren

Crt	Categorie folosință	Intravilan	Suprafața (mp)	Tarla	Parcelă	Nr. topo	Observații / Referințe
1	padure	NU	40.000	-	-	-	PVPP 710din 14.03.2011, extravilan com. Pipirig, O.S. Pipirig, UP I Domesnic, u.a. 81B%

Lungime Segmente

1) Valorile lungimilor segmentelor sunt obținute din proiecție în plan.

Punct început	X / Y	Punct sfârșit	X / Y	Lungime segment (** (m)
1	582.589,144 635.311,857	2	582.567,058 635.307,046	22.604
3	582.517,107 635.296,483	4	582.484,684 635.309,564	34.962
5	582.446,198 635.316,626	6	582.408,567 635.316,879	37.632
7	582.393,957 635.317,585	8	582.519,016 635.150,814	208.452
9	582.522,815 635.151,442	10	582.566,77 635.146,422	44.241

Punct început	X / Y	Punct sfârșit	X / Y	Lungime segment (** (m)
2	582.567,058 635.307,046	3	582.517,107 635.296,483	51.056
4	582.484,684 635.309,564	5	582.446,198 635.316,626	39.129
6	582.408,567 635.316,879	7	582.393,957 635.317,585	14.627
8	582.519,016 635.150,814	9	582.522,815 635.151,442	3.851
10	582.566,77 635.146,422	11	582.599,303 635.139,122	33.342

Punct început	X / Y	Punct sfârșit	X / Y	Lungime segment (** (m)
11	582.599,303 635.139,122	12	582.620,132 635.148,852	22.99
13	582.645,002 635.158,222	14	582.670,782 635.155,334	25.941
15	582.694,475 635.153,882	16	582.717,958 635.144,081	25.446
17	582.748,996 635.125,775	18	582.769,338 635.121,355	20.817
19	582.797,029 635.121,855	20	582.792,813 635.146,517	25.02
21	582.771,333 635.171,326	22	582.767,53 635.183,173	12.442

Punct început	X / Y	Punct sfârșit	X / Y	Lungime segment (** (m)
12	582.620,132 635.148,852	13	582.645,002 635.158,222	26.577
14	582.670,782 635.155,334	15	582.694,475 635.153,882	23.737
16	582.717,958 635.144,081	17	582.748,996 635.125,775	36.034
18	582.769,338 635.121,355	19	582.797,029 635.121,855	27.696
20	582.792,813 635.146,517	21	582.771,333 635.171,326	32.816
22	582.767,53 635.183,173	1	582.589,144 635.311,857	219.957

** Lungimile segmentelor sunt determinate în planul de proiecție Stereo 70 și sunt rotunjite la 1 milimetru.

*** Distanța dintre puncte este formată din segmente cumulate ce sunt mai mici decât valoarea 1 milimetru.

**DATE DESPRE IMOBILUL NR. 6130**

Oficiul de Cadastru și Publicitate Imobiliară NEAMT
Biroul de Cadastru și Publicitate Imobiliară Targu-Neamt

A. Partea I. Descrierea imobilului

TEREN Extravilan

Adresa: Jud. Neamt, O.S. Pipirig, UP I Domesnic, u.a. 81B%

Nr. Crt	Nr cadastral Nr. topografic	Suprafața* (mp)	Observații / Referințe
A1	53023	20.000	Sector cadastral:199 Teren neimprejmuit; Imobil repositionat in urma lucrarilor de inregistrare sistematica.

B. Partea II. Proprietari și acte

Inscrieri privitoare la dreptul de proprietate și alte drepturi reale		Referințe
18413 / 16/07/2019		
Act Administrativ nr. Titlu Proprietate nr. 20520, din 06/05/2019 emis de CJPSDPAT NEAMT;		
B1	Intabulare, drept de PROPRIETATE, dobandit prin Reconstituire, cota actuala 1/1, cota initiala 1/1 1) GABUR IACOB 2) PRICOPIE GHEORGHE	A1

C. Partea III. SARCINI .

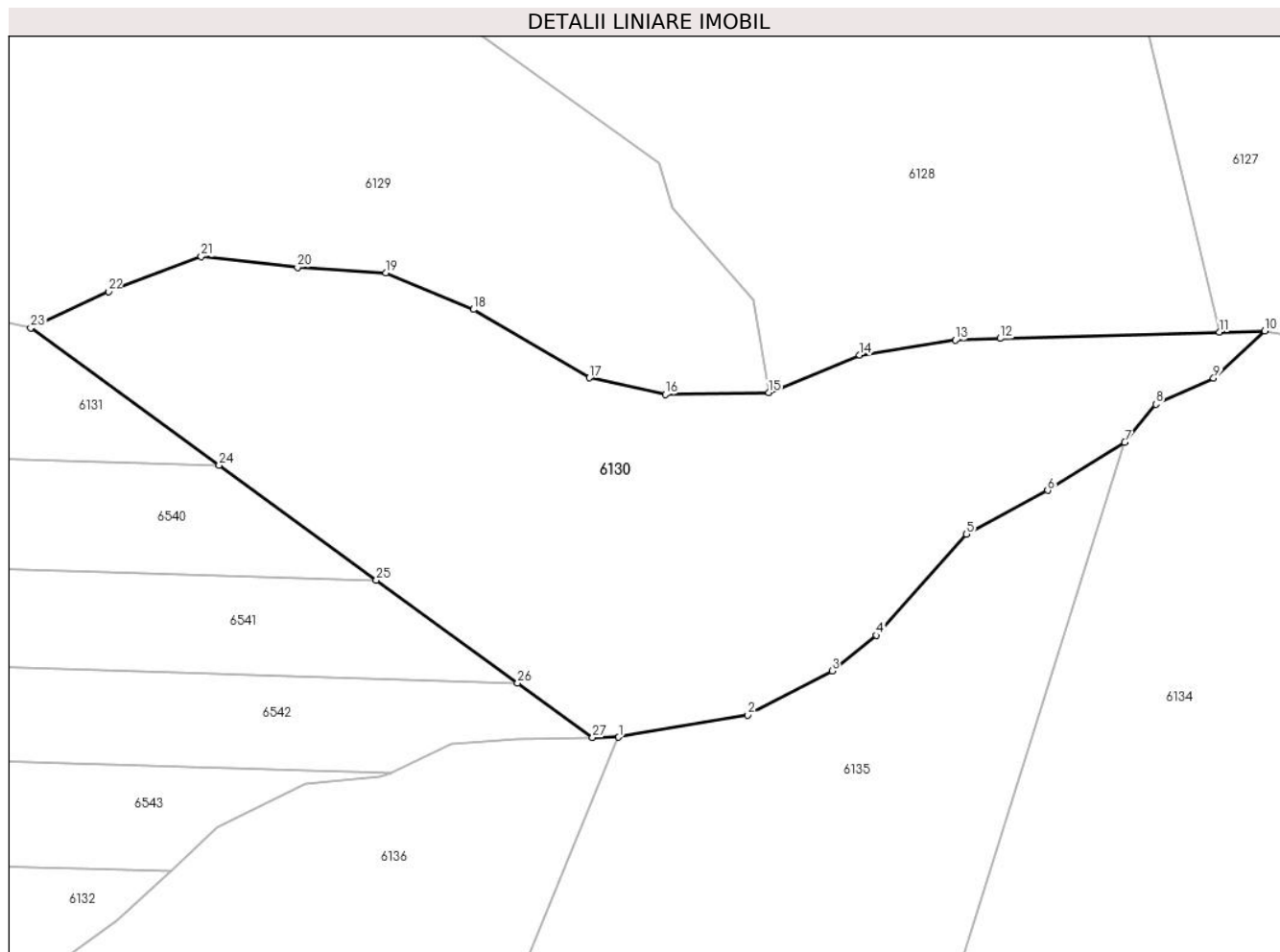
Inscrieri privind dezmembramintele dreptului de proprietate, drepturi reale de garanție și sarcini	Referințe
NU SUNT	

Anexa Nr. 1 La Partea I

Teren

Nr cadastral	Suprafața (mp)*	Observații / Referințe
53023	20.000	Imobil repositionat in urma lucrarilor de inregistrare sistematica.

* Suprafața este determinată în planul de proiecție Stereo 70.



Date referitoare la teren

Crt	Categorie folosință	Intravilan	Suprafața (mp)	Tarla	Parcelă	Nr. topo	Observații / Referințe
1	padure	NU	20.000	-	-	-	PVPP 701 din 11.03.2011, extravilan com. Pipirig, O.S. Pipirig, UP I Domesnic, u.a. 81B%

Lungime Segmente

1) Valorile lungimilor segmentelor sunt obținute din proiecție în plan.

Punct început	X / Y	Punct sfârșit	X / Y	Lungime segment (** (m)
1	582.756,831 635.029,624	2	582.791,474 635.035,508	35.139
3	582.813,976 635.047,328	4	582.825,933 635.056,843	15.281
5	582.850,056 635.083,888	6	582.871,782 635.095,662	24.711
7	582.892,424 635.108,506	8	582.900,721 635.118,695	13.14
9	582.916,23 635.125,656	10	582.929,926 635.138,334	18.663

Punct început	X / Y	Punct sfârșit	X / Y	Lungime segment (** (m)
2	582.791,474 635.035,508	3	582.813,976 635.047,328	25.418
4	582.825,933 635.056,843	5	582.850,056 635.083,888	36.24
6	582.871,782 635.095,662	7	582.892,424 635.108,506	24.312
8	582.900,721 635.118,695	9	582.916,23 635.125,656	17.0
10	582.929,926 635.138,334	11	582.917,761 635.137,986	12.17

Punct început	X / Y	Punct sfârșit	X / Y	Lungime segment (** (m)
11	582.917,761 635.137,986	12	582.859,013 635.136,307	58.772
13	582.847,046 635.135,832	14	582.821,395 635.131,885	25.953
15	582.797,029 635.121,855	16	582.769,338 635.121,355	27.696
17	582.748,996 635.125,775	18	582.717,958 635.144,081	36.034
19	582.694,475 635.153,882	20	582.670,782 635.155,334	23.737
21	582.645,002 635.158,222	22	582.620,132 635.148,852	26.577
23	582.599,303 635.139,122	24	582.649,785 635.102,357	62.451
25	582.691,93 635.071,664	26	582.729,771 635.044,106	46.812
27	582.749,858 635.029,477	1	582.756,831 635.029,624	6.975

Punct început	X / Y	Punct sfârșit	X / Y	Lungime segment (** (m)
12	582.859,013 635.136,307	13	582.847,046 635.135,832	11.976
14	582.821,395 635.131,885	15	582.797,029 635.121,855	26.35
16	582.769,338 635.121,355	17	582.748,996 635.125,775	20.817
18	582.717,958 635.144,081	19	582.694,475 635.153,882	25.446
20	582.670,782 635.155,334	21	582.645,002 635.158,222	25.941
22	582.620,132 635.148,852	23	582.599,303 635.139,122	22.99
24	582.649,785 635.102,357	25	582.691,93 635.071,664	52.137
26	582.729,771 635.044,106	27	582.749,858 635.029,477	24.849

** Lungimile segmentelor sunt determinate în planul de proiecție Stereo 70 și sunt rotunjite la 1 milimetru.

*** Distanța dintre puncte este formată din segmente cumulate ce sunt mai mici decât valoarea 1 milimetru.

**DATE DESPRE IMOBILUL NR. 6131**

Oficiul de Cadastru și Publicitate Imobiliară NEAMT
Biroul de Cadastru și Publicitate Imobiliară Targu-Neamt

A. Partea I. Descrierea imobilului

TEREN Extravilan

Adresa: Jud. Neamt, O.S. Pipirig, UP I Domesnic, u.a. 81%

Nr. Crt	Nr cadastral Nr. topografic	Suprafața* (mp)	Observații / Referințe
A1	54337	10.000	Sector cadastral:199 Teren neimprejmuit; Imobil repositionat in urma lucrarilor de inregistrare sistematica.

B. Partea II. Proprietari și acte

Inscrieri privitoare la dreptul de proprietate și alte drepturi reale		Referințe
13975 / 27/05/2022		
Act Notarial nr. Act de lotizare aut nr. 1660, din 26/05/2022 emis de NP DAVID RADU-CONSTANTIN;		
B1	Se infiinteaza cartea funciara 54337 a imobilului cu numarul cadastral 54337 / UAT Pipirig, rezultat din dezmembrarea imobilului cu numarul cadastral 53022 in scris in cartea funciara 53022;	A1
B4	Se radiază propunerea de dezmembrare notată cu încheierea nr. 12420 din 12.05.2022	A1
13978 / 27/05/2022		
Act Notarial nr. Act de partaj voluntar aut nr. 1661, din 26/05/2022 emis de NP DAVID RADU-CONSTANTIN;		
B5	Intabulare, drept de PROPRIETATE, cu titlu de drept de partaj, dobandit prin Conventie, cota actuala 1/1, cota initiala 1/1 1) GABUR IACOB	A1

C. Partea III. SARCINI .

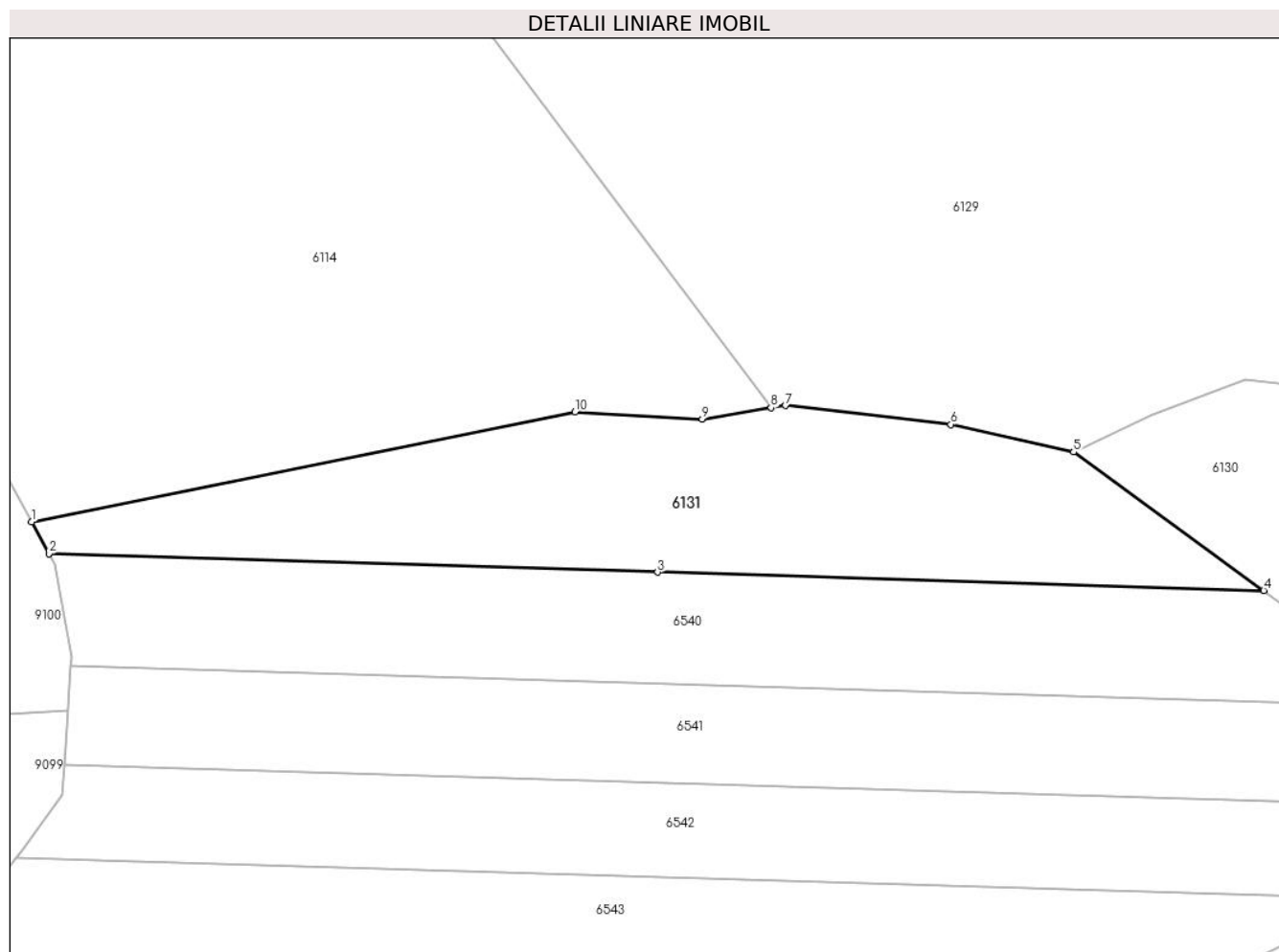
Inscrieri privind dezmembramintele dreptului de proprietate, drepturi reale de garanție și sarcini	Referințe
NU SUNT	

Anexa Nr. 1 La Partea I

Teren

Nr cadastral	Suprafața (mp)*	Observații / Referințe
54337	10.000	Imobil repositionat in urma lucrarilor de inregistrare sistematica.

* Suprafața este determinată în planul de proiecție Stereo 70.



Date referitoare la teren

Crt	Categorie folosință	Intravilan	Suprafața (mp)	Tarla	Parcelă	Nr. topo	Observații / Referințe
1	padure	NU	10.000	-	-	-	PVPP 711 din 14.03.2011, extravilan com. Pipirig, O.S. Pipirig, UP I Domesnic, u.a. 81B%

Lungime Segmente

1) Valorile lungimilor segmentelor sunt obținute din proiecție în plan.

Punct început	X / Y	Punct sfârșit	X / Y	Lungime segment (** (m)
1	582.322,722 635.120,585	2	582.327,297 635.112,112	9.629
2	582.327,297 635.112,112	3	582.488,914 635.107,222	161.691
3	582.488,914 635.107,222	4	582.649,785 635.102,357	160.945
4	582.649,785 635.102,357	5	582.599,303 635.139,122	62.451
5	582.599,303 635.139,122	6	582.566,77 635.146,422	33.342

Punct început	X / Y	Punct sfârșit	X / Y	Lungime segment (** (m)
6	582.566,77 635.146,422	7	582.522,815 635.151,442	44.241
7	582.522,815 635.151,442	8	582.519,016 635.150,814	3.851
8	582.519,016 635.150,814	9	582.500,747 635.147,792	18.517
9	582.500,747 635.147,792	10	582.467,004 635.149,788	33.802
10	582.467,004 635.149,788	1	582.322,722 635.120,585	147.208

** Lungimile segmentelor sunt determinate în planul de proiecție Stereo 70 și sunt rotunjite la 1 milimetru.

*** Distanța dintre puncte este formată din segmente cumulate ce sunt mai mici decât valoarea 1 milimetru.

**DATE DESPRE IMOBILUL NR. 6132**

Oficiul de Cadastru și Publicitate Imobiliară NEAMT
Biroul de Cadastru și Publicitate Imobiliară Targu-Neamt

A. Partea I. Descrierea imobilului

TEREN Extravilan

Adresa: Jud. Neamt

Nr. Crt	Nr cadastral Nr. topografic	Suprafața* (mp)	Observații / Referințe
A1		40.000	Sector cadastral:199 Teren neimprejmuit;

B. Partea II. Proprietari și acte

Inscrieri privitoare la dreptul de proprietate și alte drepturi reale		Referințe
/		
Act Administrativ nr. 695, din 11/03/2011 emis de PRIMARIA COMUNEI PIPIRIG (CJSDPAT NEAMT NR.8411 / 10.08.2010, HCL NR.18 / 03.08.2010 + ANEXA);		
B1	Inscrierea provizorie, drept de PROPRIETATE, dobandit prin Lege, cota actuala 1/1, cota initiala 1/1 1) GABOR Ic GRIGORE	A1

C. Partea III. SARCINI .

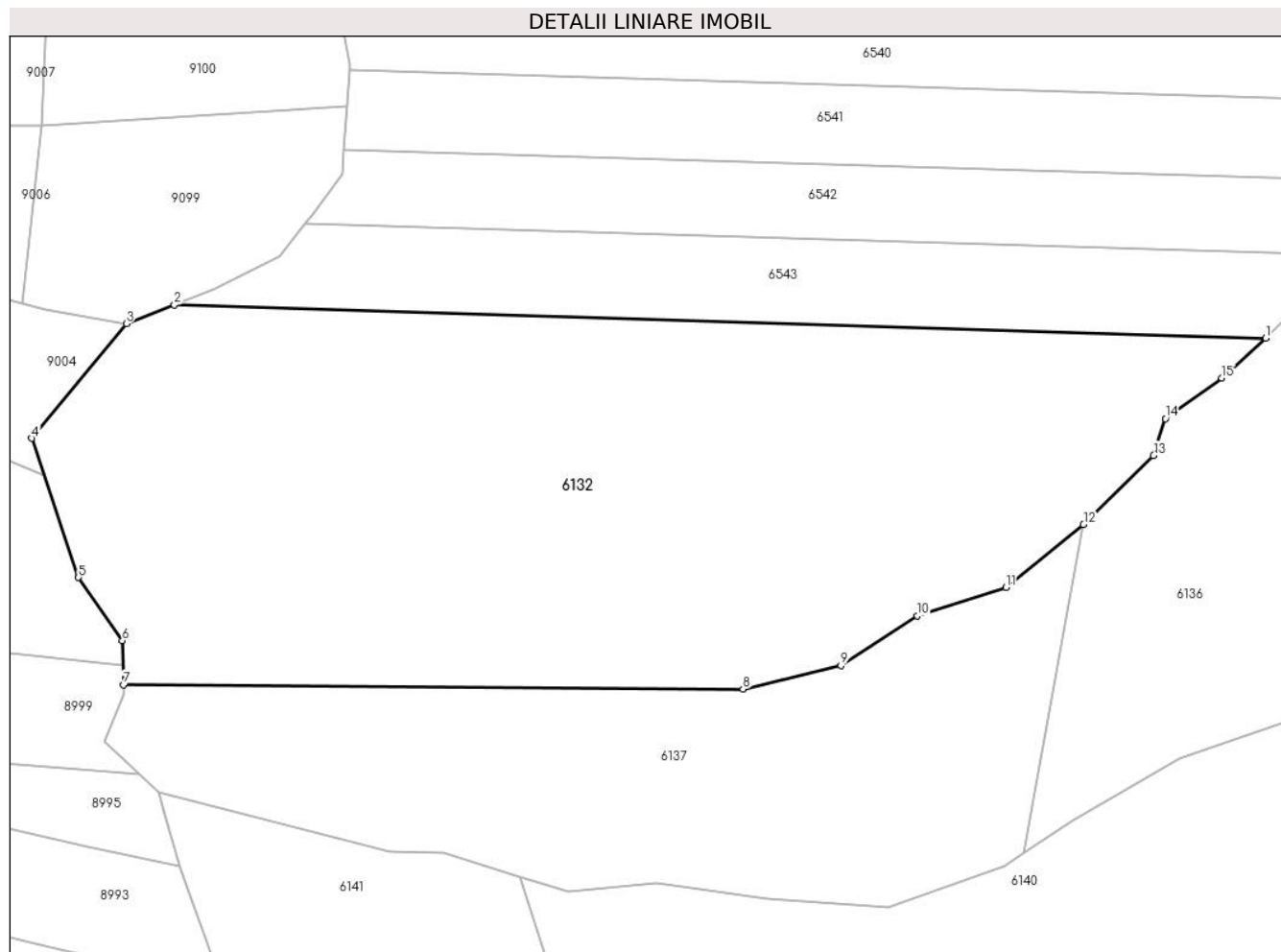
Inscrieri privind dezmembramintele dreptului de proprietate, drepturi reale de garanție și sarcini	Referințe
NU SUNT	

Anexa Nr. 1 La Partea I

Teren

Nr cadastral	Suprafața (mp)*	Observații / Referințe
	40.000	

* Suprafața este determinată în planul de proiecție Stereo 70.



Date referitoare la teren

Crt	Categorie folosință	Intravilan	Suprafața (mp)	Tarla	Parcelă	Nr. topo	Observații / Referințe
1	padure	NU	40.000	U.P. I Domesnic	u.a.81B%	-	

Lungime Segmente

1) Valorile lungimilor segmentelor sunt obținute din proiecție în plan.

Punct început	X / Y	Punct sfârșit	X / Y	Lungime segment (** (m)
1	582.636,99 634.993,743	2	582.275,137 635.004,688	362.018
2	582.275,137 635.004,688	3	582.259,169 634.998,501	17.125
3	582.259,169 634.998,501	4	582.227,812 634.960,526	49.248
4	582.227,812 634.960,526	5	582.243,331 634.914,419	48.649
5	582.243,331 634.914,419	6	582.257,901 634.893,532	25.467

Punct început	X / Y	Punct sfârşit	X / Y	Lungime segment (** (m)
6	582.257,901 634.893,532	7	582.258,297 634.878,895	14.642
7	582.258,297 634.878,895	8	582.463,683 634.877,438	205.391
8	582.463,683 634.877,438	9	582.496,138 634.885,231	33.378
9	582.496,138 634.885,231	10	582.521,457 634.901,732	30.221
10	582.521,457 634.901,732	11	582.550,831 634.911,117	30.837
11	582.550,831 634.911,117	12	582.576,6 634.931,973	33.151
12	582.576,6 634.931,973	13	582.599,807 634.954,839	32.579
13	582.599,807 634.954,839	14	582.603,721 634.967,034	12.808
14	582.603,721 634.967,034	15	582.622,444 634.980,493	23.059
15	582.622,444 634.980,493	1	582.636,99 634.993,743	19.676

** Lungimile segmentelor sunt determinate în planul de proiecție Stereo 70 și sunt rotunjite la 1 milimetru.

*** Distanța dintre puncte este formată din segmente cumulate ce sunt mai mici decât valoarea 1 milimetru.

**DATE DESPRE IMOBILUL NR. 6133**

Oficiul de Cadastru și Publicitate Imobiliară NEAMT
Biroul de Cadastru și Publicitate Imobiliară Targu-Neamt

A. Partea I. Descrierea imobilului

TEREN Extravilan

Adresa: Jud. Neamt, O.S. Pipirig, UP I Domesnic, u.a. 80%, 81%

Nr. Crt	Nr cadastral Nr. topografic	Suprafața* (mp)	Observații / Referințe
A1	53016	49.070	Sector cadastral:199 Teren neimprejmuit; Imobil repositionat in urma lucrarilor de inregistrare sistematica.

B. Partea II. Proprietari și acte

Inscrieri privitoare la dreptul de proprietate și alte drepturi reale		Referințe
21341 / 22/09/2021		
Act Administrativ nr. TITLU DE PROPRIETATE nr. 21925, din 03/08/2021 emis de CJPSDPAT NEAMT;		
B1	Intabulare, drept de PROPRIETATE, dobandit prin Reconstituire, cota actuala 1/1, cota initiala 1/1 1) LIPAN ANA 2) AFLOAREI VARVARA 3) VINTEA IOANA 4) AFLOAREI ALEXANDRU 5) AFLOAREI MIHAI 6) URSU EVA 7) UNGUREANU TATIANA 8) AFLOAREI NECULAI 9) AFLOAREI ILIE 10) AFLOAREI IOAN 11) ŢÎRDEA CATRINA	A1

C. Partea III. SARCINI .

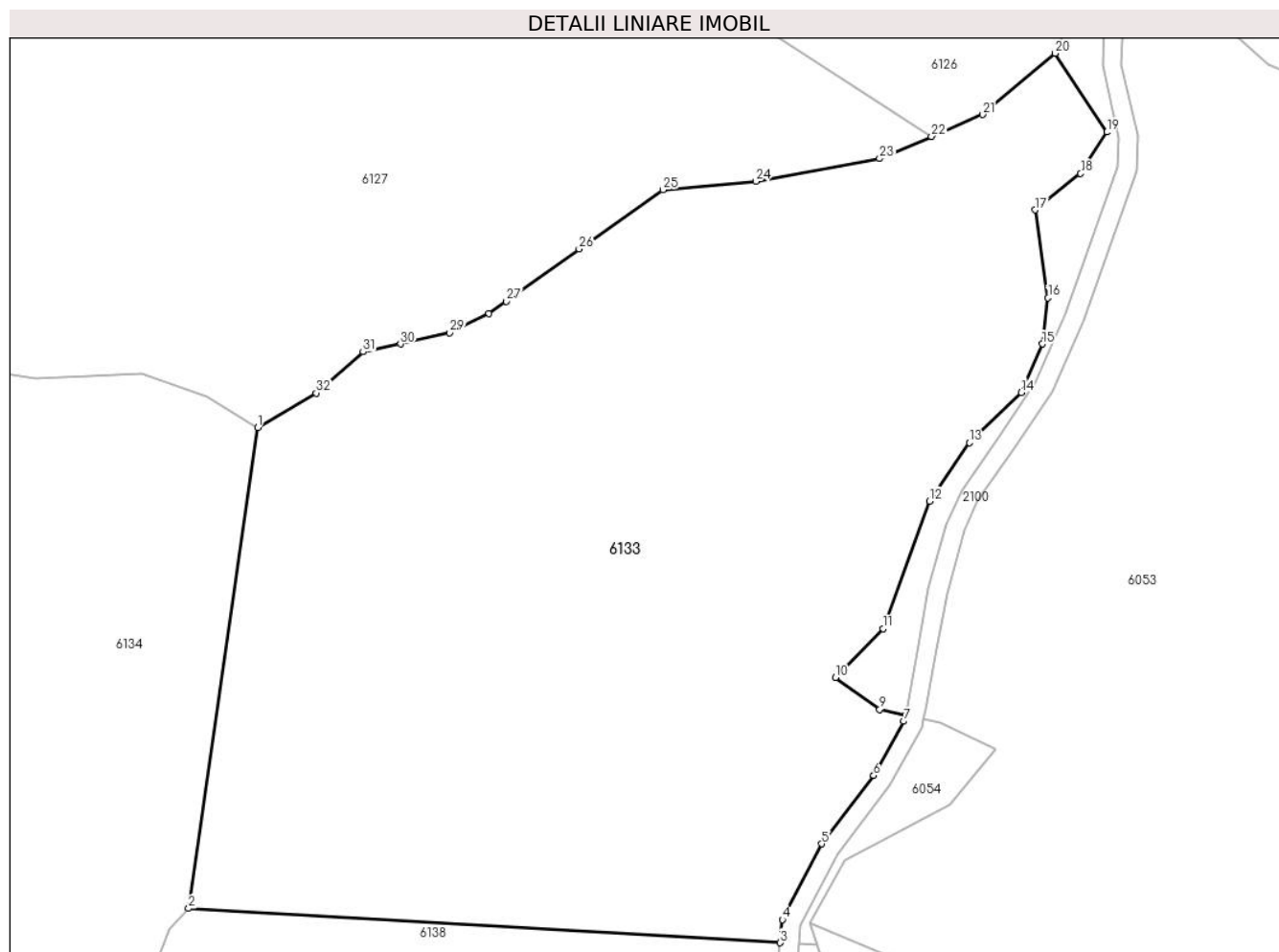
Inscrieri privind dezmembramintele dreptului de proprietate, drepturi reale de garanție și sarcini	Referințe
NU SUNT	

Anexa Nr. 1 La Partea I

Teren

Nr cadastral	Suprafața (mp)*	Observații / Referințe
53016	49.070	Imobil repositionat in urma lucrarilor de inregistrare sistematica.

* Suprafața este determinată în planul de proiecție Stereo 70.



Date referitoare la teren

Crt	Categorie folosință	Intravilan	Suprafața (mp)	Tarla	Parcelă	Nr. topo	Observații / Referințe
1	padure	NU	29.442	-	-	-	PVPP 719 din 21.03.2011, extravilan com. Pipirig, O.S. Pipirig, UP I Domesnic, u.a. 80%
2	padure	NU	15.454	-	-	-	PVPP 719 din 21.03.2011, extravilan com. Pipirig, O.S. Pipirig, UP I Domesnic, u.a. 81A%
3	padure	NU	4.174	-	-	-	PVPP 719 din 21.03.2011, extravilan com. Pipirig, O.S. Pipirig, UP I Domesnic, u.a. 81B%

Lungime Segmente

1) Valorile lungimilor segmentelor sunt obținute din proiecție în plan.

Punct început	X / Y	Punct sfârșit	X / Y	Lungime segment (** (m)
1	583.013,105 635.120,736	2	582.991,092 634.967,161	155.145
3	583.180,06 634.956,203	4	583.180,764 634.963,616	7.446

Punct început	X / Y	Punct sfârșit	X / Y	Lungime segment (** (m)
2	582.991,092 634.967,161	3	583.180,06 634.956,203	189.285
4	583.180,764 634.963,616	5	583.193,337 634.987,767	27.228

Punct început	X / Y	Punct sfârșit	X / Y	Lungime segment (** (m)
5	583.193,337 634.987,767	6	583.209,924 635.009,614	27.43
7	583.219,575 635.026,928	8	583.220,014 635.028,927	2.047
9	583.211,869 635.030,712	10	583.197,784 635.040,928	17.4
11	583.212,918 635.056,456	12	583.227,841 635.097,232	43.421
13	583.240,558 635.115,841	14	583.257,082 635.131,885	23.032
15	583.263,858 635.147,374	16	583.265,649 635.162,085	14.82
17	583.261,494 635.190,176	18	583.276,043 635.201,802	18.624
19	583.284,373 635.215,025	20	583.267,949 635.240,206	30.064
21	583.244,687 635.220,621	22	583.228,392 635.213,652	17.723
23	583.211,833 635.206,571	24	583.172,267 635.199,346	40.22
25	583.142,613 635.196,647	26	583.115,816 635.177,712	32.812
27	583.092,539 635.161,004	28	583.087,051 635.157,064	6.756
29	583.074,483 635.151,018	30	583.058,766 635.147,401	16.128
31	583.046,812 635.144,867	32	583.031,838 635.131,717	19.928

Punct început	X / Y	Punct sfârșit	X / Y	Lungime segment (** (m)
6	583.209,924 635.009,614	7	583.219,575 635.026,928	19.822
8	583.220,014 635.028,927	9	583.211,869 635.030,712	8.338
10	583.197,784 635.040,928	11	583.212,918 635.056,456	21.683
12	583.227,841 635.097,232	13	583.240,558 635.115,841	22.539
14	583.257,082 635.131,885	15	583.263,858 635.147,374	16.906
16	583.265,649 635.162,085	17	583.261,494 635.190,176	28.397
18	583.276,043 635.201,802	19	583.284,373 635.215,025	15.628
20	583.267,949 635.240,206	21	583.244,687 635.220,621	30.409
22	583.228,392 635.213,652	23	583.211,833 635.206,571	18.009
24	583.172,267 635.199,346	25	583.142,613 635.196,647	29.777
26	583.115,816 635.177,712	27	583.092,539 635.161,004	28.653
28	583.087,051 635.157,064	29	583.074,483 635.151,018	13.947
30	583.058,766 635.147,401	31	583.046,812 635.144,867	12.22
32	583.031,838 635.131,717	1	583.013,105 635.120,736	21.714

** Lungimile segmentelor sunt determinate în planul de proiecție Stereo 70 și sunt rotunjite la 1 milimetru.

*** Distanța dintre puncte este formată din segmente cumulate ce sunt mai mici decât valoarea 1 milimetru.

**DATE DESPRE IMOBILUL NR. 6134**

Oficiul de Cadastru și Publicitate Imobiliară NEAMT
Biroul de Cadastru și Publicitate Imobiliară Targu-Neamt

A. Partea I. Descrierea imobilului

TEREN Extravilan

Adresa: Jud. Neamt, O.S. Pipirig, UP I Domesnic, u.a. 81%

Nr. Crt	Nr cadastral Nr. topografic	Suprafața* (mp)	Observații / Referințe
A1	53017	30.000	Sector cadastral:199 Teren neimprejmuit; Imobil repositionat in urma lucrarilor de inregistrare sistematica.

B. Partea II. Proprietari și acte

Inscrieri privitoare la dreptul de proprietate și alte drepturi reale		Referințe
15793 / 24/08/2020		
Act Administrativ nr. TITLU PROPRIETATE NR. 21389, din 09/07/2020 emis de CJPSDPAT NEAMT;		
B1	Intabulare, drept de PROPRIETATE, dobandit prin Reconstituire, cota actuala 1/1, cota initiala 1/1 1) AFLOAREI VASILE 2) AIOANEI GHEORGHE 3) GROSARIU VIORICA 4) AIOANEI DUMITRU, - Decedat	A1

C. Partea III. SARCINI .

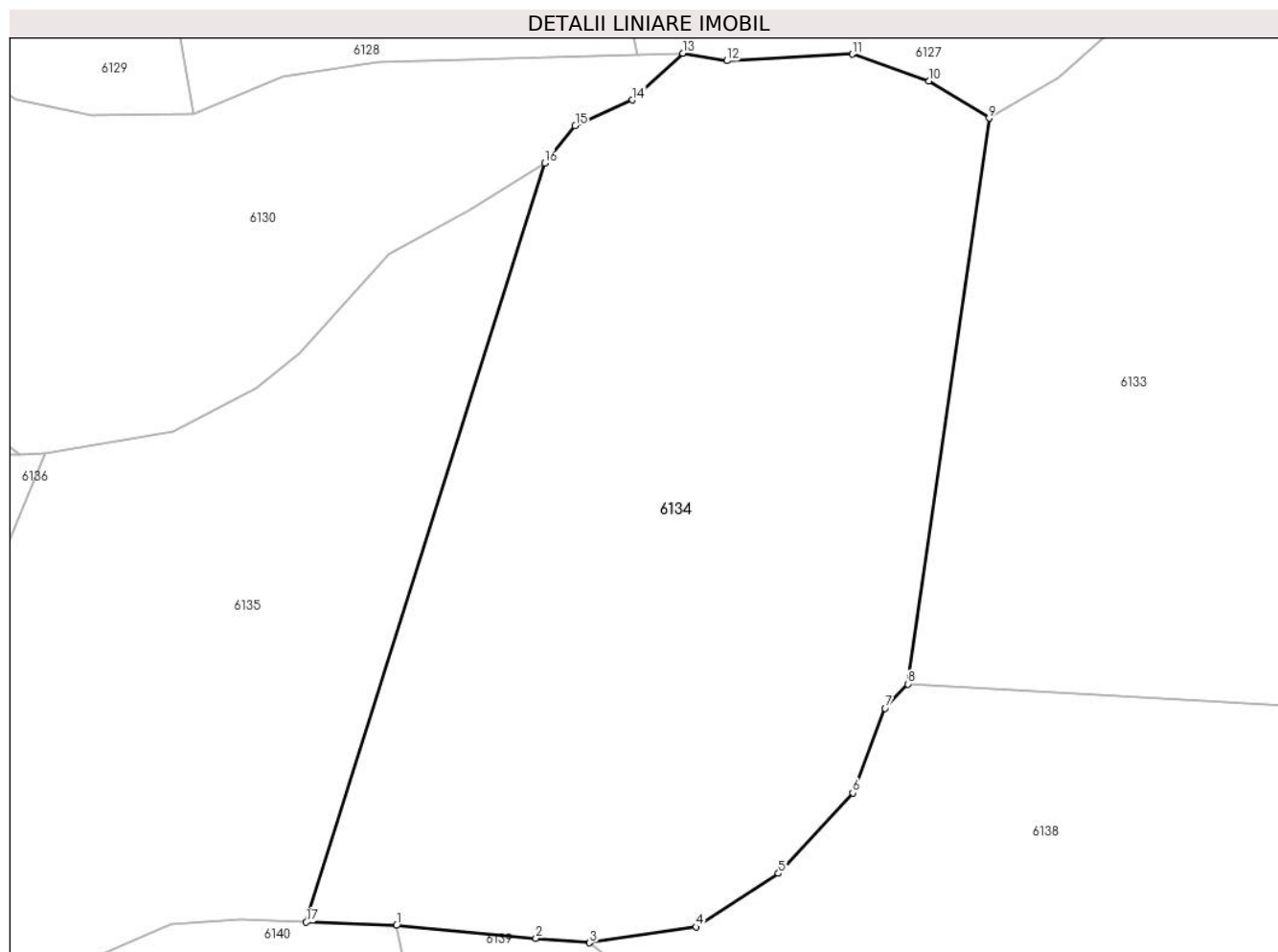
Inscrieri privind dezmembramintele dreptului de proprietate, drepturi reale de garanție și sarcini	Referințe
NU SUNT	

Anexa Nr. 1 La Partea I

Teren

Nr cadastral	Suprafața (mp)*	Observații / Referințe
53017	30.000	Imobil repositionat in urma lucrarilor de inregistrare sistematica.

* Suprafața este determinată în planul de proiecție Stereo 70.



Date referitoare la teren

Crt	Categorie folosință	Intravilan	Suprafața (mp)	Tarla	Parcelă	Nr. topo	Observații / Referințe
1	padure	NU	30.000	-	-	-	PVPP 706 din 14.03.2011, extravilan com. Pipirig, O.S. Pipirig, UP I Domesnic, u.a. 81B%

Lungime Segmente

1) Valorile lungimilor segmentelor sunt obținute din proiecție în plan.

Punct început	X / Y	Punct sfârșit	X / Y	Lungime segment (** (m)
1	582.852,184 634.901,665	2	582.890,068 634.898,183	38.044
2	582.890,068 634.898,183	3	582.904,674 634.896,958	14.657
3	582.904,674 634.896,958	4	582.933,573 634.901,23	29.213
4	582.933,573 634.901,23	5	582.955,924 634.915,756	26.657
5	582.955,924 634.915,756	6	582.976,144 634.937,611	29.774

Punct început	X / Y	Punct sfârşit	X / Y	Lungime segment (** (m)
6	582.976,144 634.937,611	7	582.984,862 634.960,617	24.602
7	582.984,862 634.960,617	8	582.991,092 634.967,161	9.035
8	582.991,092 634.967,161	9	583.013,105 635.120,736	155.145
9	583.013,105 635.120,736	10	582.996,723 635.130,76	19.205
10	582.996,723 635.130,76	11	582.975,955 635.138,071	22.017
11	582.975,955 635.138,071	12	582.941,965 635.136,294	34.036
12	582.941,965 635.136,294	13	582.929,926 635.138,334	12.211
13	582.929,926 635.138,334	14	582.916,23 635.125,656	18.663
14	582.916,23 635.125,656	15	582.900,721 635.118,695	17.0
15	582.900,721 635.118,695	16	582.892,424 635.108,506	13.14
16	582.892,424 635.108,506	17	582.827,698 634.902,551	215.886
17	582.827,698 634.902,551	1	582.852,184 634.901,665	24.502

** Lungimile segmentelor sunt determinate în planul de proiecție Stereo 70 și sunt rotunjite la 1 milimetru.

*** Distanța dintre puncte este formată din segmente cumulate ce sunt mai mici decât valoarea 1 milimetru.

**DATE DESPRE IMOBILUL NR. 6135**

Oficiul de Cadastru și Publicitate Imobiliară NEAMT
Biroul de Cadastru și Publicitate Imobiliară Targu-Neamt

A. Partea I. Descrierea imobilului

TEREN Extravilan

Adresa: Jud. Neamt, O.S. Pipirig, UP I Domesnic, u.a. 81%

Nr. Crt	Nr cadastral Nr. topografic	Suprafața* (mp)	Observații / Referințe
A1	53018	20.000	Sector cadastral:199 Teren neimprejmuit; Imobil repositionat in urma lucrarilor de inregistrare sistematica.

B. Partea II. Proprietari și acte

Inscrieri privitoare la dreptul de proprietate și alte drepturi reale		Referințe
21067 / 06/08/2019		
Act Administrativ nr. 20540 - titlu de proprietate, din 30/05/2019 emis de CJPSDPAT NEAMT;		
B1	Intabulare, drept de PROPRIETATE, dobandit prin Reconstituire, cota actuala 1/1, cota initiala 1/1 1) AFLOAREI DUMITRU 2) AFLOAREI ELENA 3) AFLOAREI ANGELICA 4) GHEORGHITĂ MARIA	A1

C. Partea III. SARCINI .

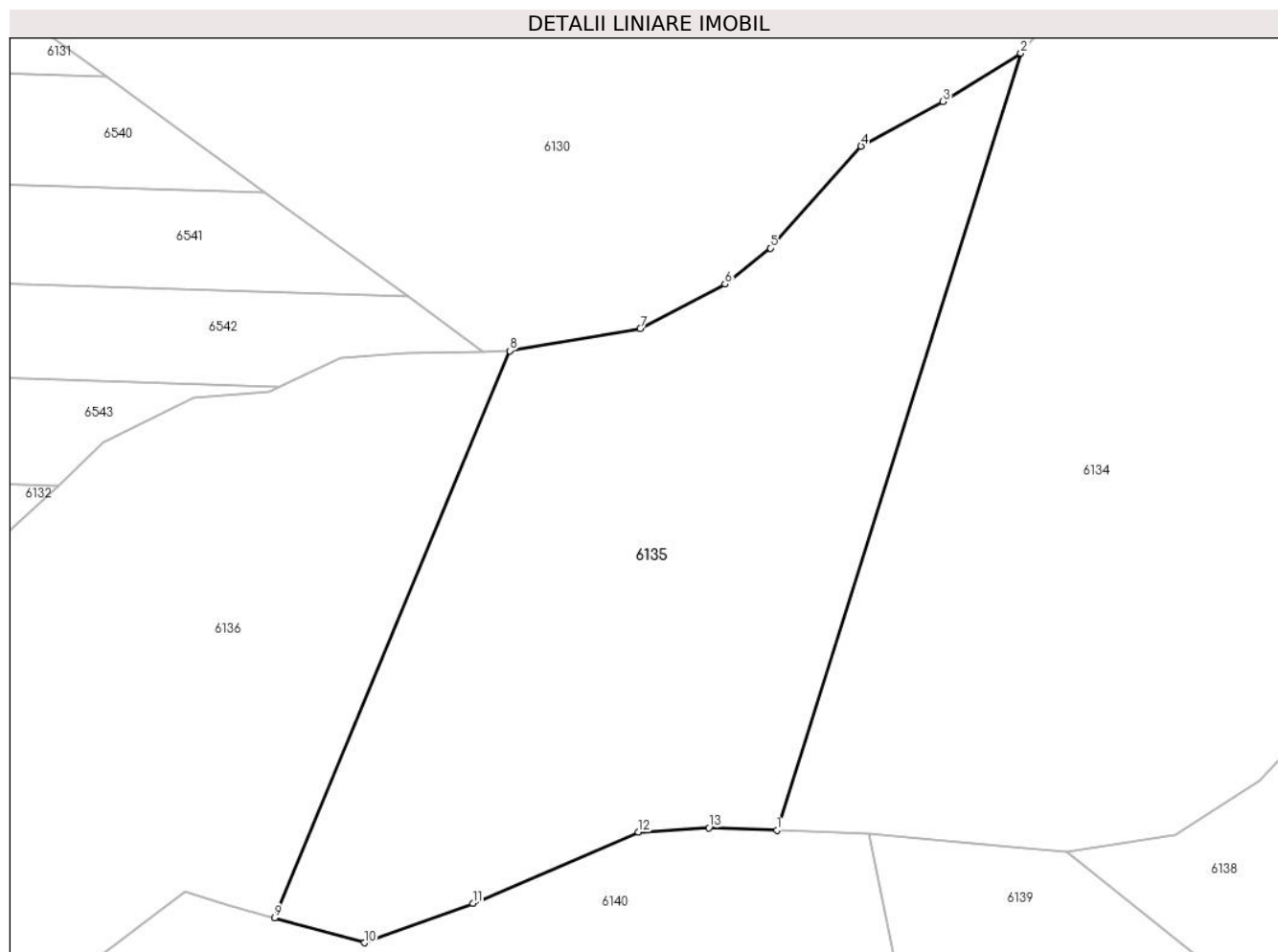
Inscrieri privind dezmembramintele dreptului de proprietate, drepturi reale de garanție și sarcini	Referințe
NU SUNT	

Anexa Nr. 1 La Partea I

Teren

Nr cadastral	Suprafața (mp)*	Observații / Referințe
53018	20.000	Imobil repositionat in urma lucrarilor de inregistrare sistematica.

* Suprafața este determinată în planul de proiecție Stereo 70.



Date referitoare la teren

Crt	Categorie folosință	Intravilan	Suprafața (mp)	Tarla	Parcelă	Nr. topo	Observații / Referințe
1	padure	NU	20.000	-	-	-	PVPP 705 din 14.03.2011, extravilan com. Pipirig, O.S. Pipirig, UP I Domesnic, u.a. 81B%

Lungime Segmente

1) Valorile lungimilor segmentelor sunt obținute din proiecție în plan.

Punct început	X / Y	Punct sfârșit	X / Y	Lungime segment (** (m)
1	582.827,698 634.902,551	2	582.892,424 635.108,506	215.886
2	582.892,424 635.108,506	3	582.871,782 635.095,662	24.312
3	582.871,782 635.095,662	4	582.850,056 635.083,888	24.711
4	582.850,056 635.083,888	5	582.825,933 635.056,843	36.24
5	582.825,933 635.056,843	6	582.813,976 635.047,328	15.281

Punct început	X / Y	Punct sfârșit	X / Y	Lungime segment (** (m)
6	582.813,976 635.047,328	7	582.791,474 635.035,508	25.418
7	582.791,474 635.035,508	8	582.756,831 635.029,624	35.139
8	582.756,831 635.029,624	9	582.694,446 634.879,33	162.727
9	582.694,446 634.879,33	10	582.718,265 634.872,687	24.728
10	582.718,265 634.872,687	11	582.747,041 634.883,1	30.602
11	582.747,041 634.883,1	12	582.790,985 634.901,996	47.834
12	582.790,985 634.901,996	13	582.809,717 634.903,202	18.771
13	582.809,717 634.903,202	1	582.827,698 634.902,551	17.993

** Lungimile segmentelor sunt determinate în planul de proiecție Stereo 70 și sunt rotunjite la 1 milimetru.

*** Distanța dintre puncte este formată din segmente cumulate ce sunt mai mici decât valoarea 1 milimetru.

**DATE DESPRE IMOBILUL NR. 6136**

Oficiul de Cadastru și Publicitate Imobiliară NEAMT
Biroul de Cadastru și Publicitate Imobiliară Targu-Neamt

A. Partea I. Descrierea imobilului

TEREN Extravilan

Adresa: Jud. Neamt, O.S. Pipirig, UP I Domesnic, u.a. 81%

Nr. Crt	Nr cadastral Nr. topografic	Suprafața* (mp)	Observații / Referințe
A1	53019	20.000	Sector cadastral:199 Teren neimprejmuit; Imobil repositionat in urma lucrarilor de inregistrare sistematica.

B. Partea II. Proprietari și acte

Inscrieri privitoare la dreptul de proprietate și alte drepturi reale		Referințe
26190 / 03/10/2019		
Act Administrativ nr. TITLU DE PROPRIETATE nr. 20775, din 16/07/2019 emis de CJPSDPAT NEAMȚ;		
B1	Intabulare, drept de PROPRIETATE, dobandit prin Reconstituire, cota actuala 1/1, cota initiala 1/1 1) AIOANEI ANA	A1

C. Partea III. SARCINI .

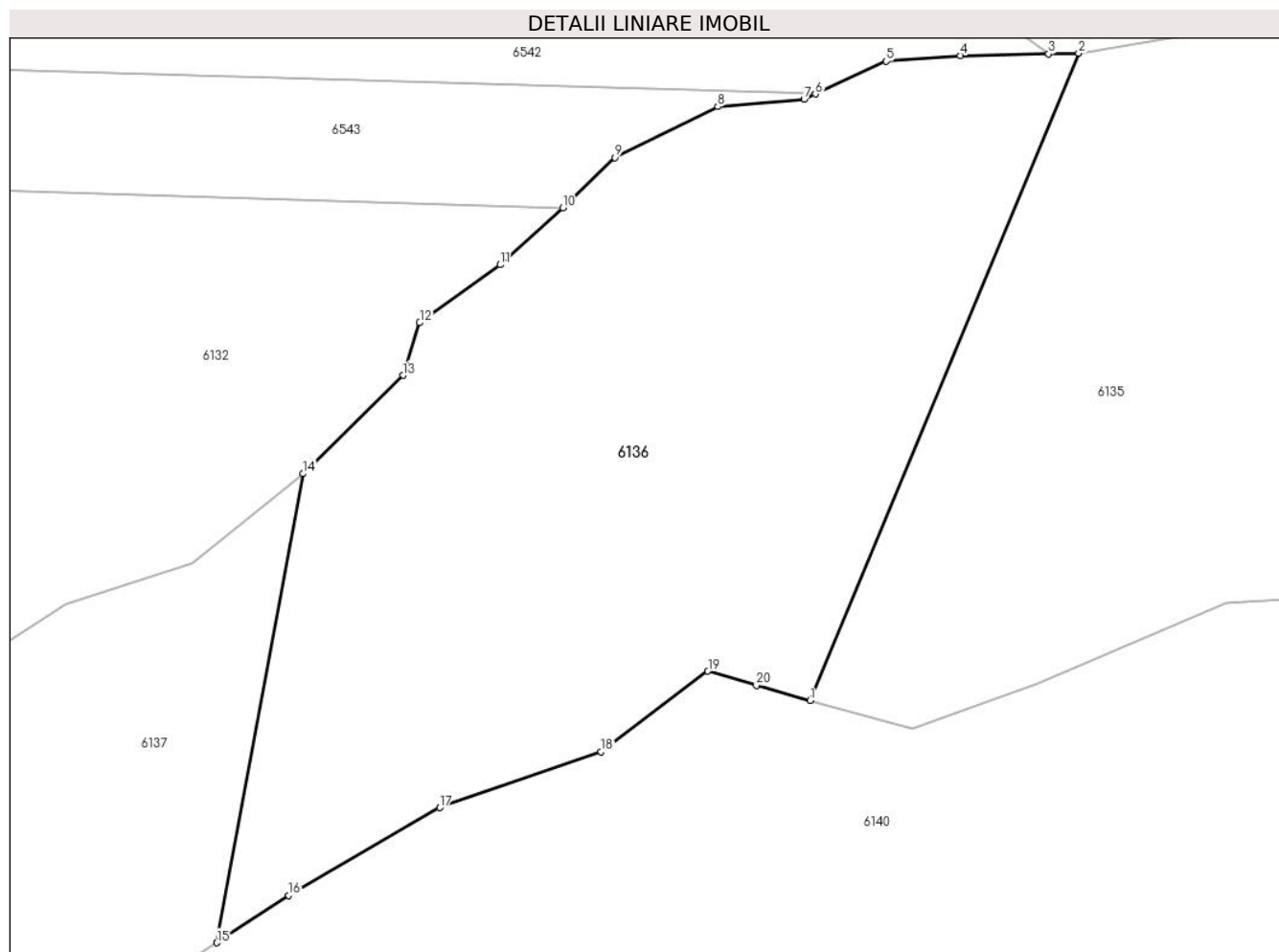
Inscrieri privind dezmembramintele dreptului de proprietate, drepturi reale de garanție și sarcini	Referințe
NU SUNT	

Anexa Nr. 1 La Partea I

Teren

Nr cadastral	Suprafața (mp)*	Observații / Referințe
53019	20.000	Imobil repositionat in urma lucrarilor de inregistrare sistematica.

* Suprafața este determinată în planul de proiecție Stereo 70.



Date referitoare la teren

Crt	Categorie folosință	Intravilan	Suprafața (mp)	Tarla	Parcelă	Nr. topo	Observații / Referințe
1	padure	NU	20.000	-	-	-	PVPP 718 din 21.03.2011, extravilan com. Pipirig, O.S. Pipirig, UP I Domesnic, u.a. 81B%

Lungime Segmente

1) Valorile lungimilor segmentelor sunt obținute din proiecție în plan.

Punct început	X / Y	Punct sfârșit	X / Y	Lungime segment (** (m)
1	582.694,446 634.879,33	2	582.756,831 635.029,624	162.727
2	582.756,831 635.029,624	3	582.749,858 635.029,477	6.975
3	582.749,858 635.029,477	4	582.729,416 635.029,047	20.447
4	582.729,416 635.029,047	5	582.712,091 635.027,761	17.373
5	582.712,091 635.027,761	6	582.695,692 635.020,136	18.085

Punct început	X / Y	Punct sfârșit	X / Y	Lungime segment (** (m)
6	582.695,692 635.020,136	7	582.693,049 635.018,907	2.915
7	582.693,049 635.018,907	8	582.672,968 635.017,229	20.151
8	582.672,968 635.017,229	9	582.649,09 635.005,405	26.645
9	582.649,09 635.005,405	10	582.636,99 634.993,743	16.805
10	582.636,99 634.993,743	11	582.622,444 634.980,493	19.676
11	582.622,444 634.980,493	12	582.603,721 634.967,034	23.059
12	582.603,721 634.967,034	13	582.599,807 634.954,839	12.808
13	582.599,807 634.954,839	14	582.576,6 634.931,973	32.579
14	582.576,6 634.931,973	15	582.556,581 634.823,058	110.74
15	582.556,581 634.823,058	16	582.573,265 634.834,063	19.987
16	582.573,265 634.834,063	17	582.608,372 634.854,441	40.593
17	582.608,372 634.854,441	18	582.645,895 634.867,405	39.699
18	582.645,895 634.867,405	19	582.670,691 634.886,117	31.064
19	582.670,691 634.886,117	20	582.681,941 634.882,878	11.707
20	582.681,941 634.882,878	1	582.694,446 634.879,33	12.999

** Lungimile segmentelor sunt determinate în planul de proiecție Stereo 70 și sunt rotunjite la 1 milimetru.

*** Distanța dintre puncte este formată din segmente cumulate ce sunt mai mici decât valoarea 1 milimetru.

**DATE DESPRE IMOBILUL NR. 6137**

Oficiul de Cadastru și Publicitate Imobiliară NEAMT
Biroul de Cadastru și Publicitate Imobiliară Targu-Neamt

A. Partea I. Descrierea imobilului

TEREN Extravilan

Adresa: Jud. Neamt, O.S. Pipirig, UP I Domesnic, u.a. 81%

Nr. Crt	Nr cadastral Nr. topografic	Suprafața* (mp)	Observații / Referințe
A1	53020	20.000	Sector cadastral:199 Teren neimprejmuit; Imobil repositionat in urma lucrarilor de inregistrare sistematica.

B. Partea II. Proprietari și acte

Inscrieri privitoare la dreptul de proprietate și alte drepturi reale		Referințe
19845 / 24/07/2019		
Act Administrativ nr. 20541 - titlu de proprietate, din 08/05/2019 emis de CJPSDPAT NEAMT;		
B1	Intabulare, drept de PROPRIETATE, dobandit prin Reconstituire, cota actuala 1/1, cota initiala 1/1 1) CREANGĂ JĂNIȚA 2) AIOANEI ANA 3) AFLOAREI SOFIA 4) DOCHIȚA MARIA 5) AIOANEI IOAN	A1

C. Partea III. SARCINI .

Inscrieri privind dezmembramintele dreptului de proprietate, drepturi reale de garanție și sarcini	Referințe
NU SUNT	

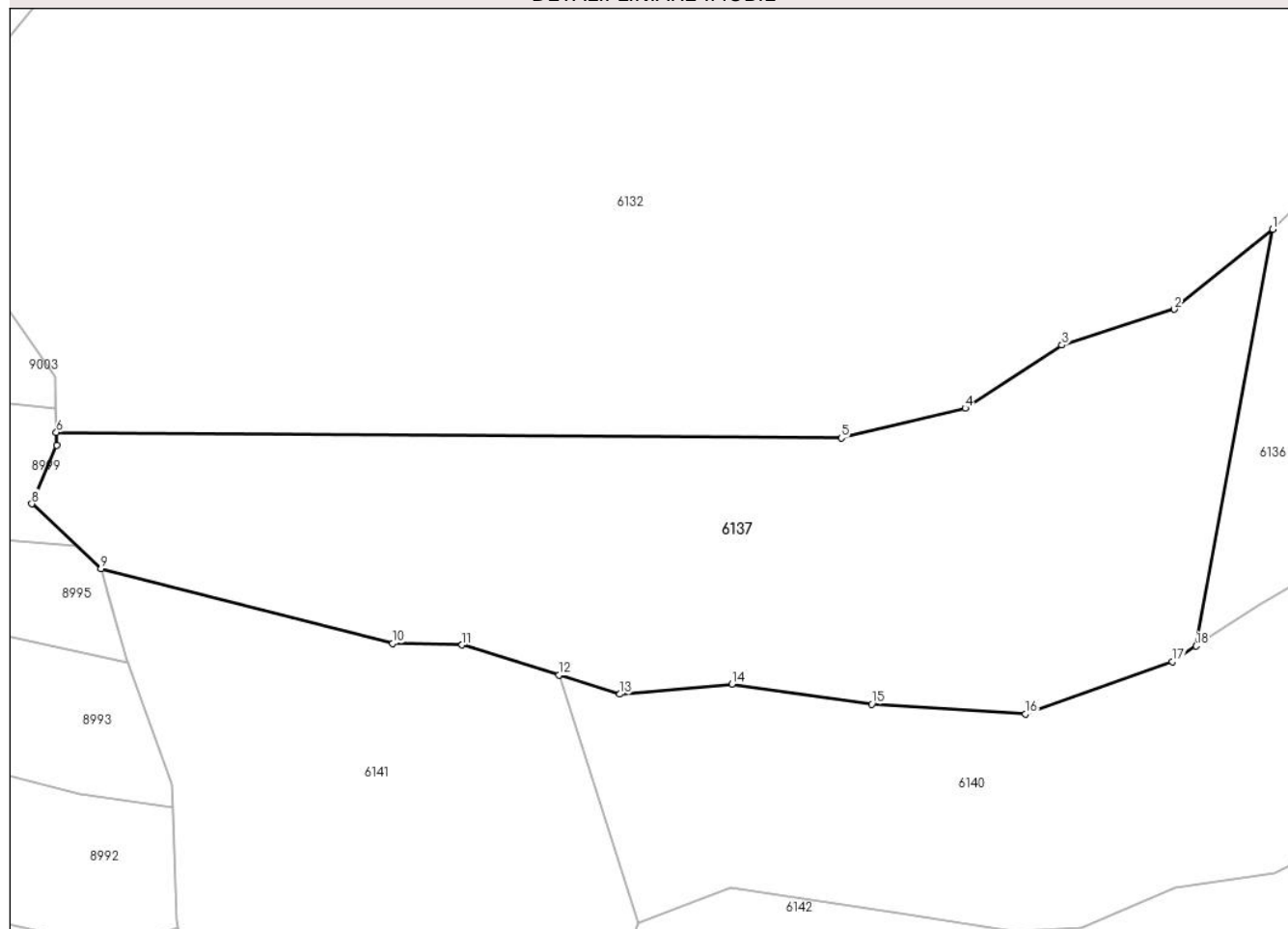
Anexa Nr. 1 La Partea I

Teren

Nr cadastral	Suprafața (mp)*	Observații / Referințe
53020	20.000	Imobil repositionat in urma lucrarilor de inregistrare sistematica.

* Suprafața este determinată în planul de proiecție Stereo 70.

DETALII LINIARE IMOBIL



Date referitoare la teren

Crt	Categorie folosință	Intravilan	Suprafața (mp)	Tarla	Parcelă	Nr. topo	Observații / Referințe
1	padure	NU	20.000	-	-	-	PVPP 691 din 10.03.2011, extravilan com. Pipirig, O.S. Pipirig, UP I Domesnic, u.a. 81B%

Lungime Segmente

1) Valorile lungimilor segmentelor sunt obținute din proiecție în plan.

Punct început	X / Y	Punct sfârșit	X / Y	Lungime segment (** (m)
1	582.576,6 634.931,973	2	582.550,831 634.911,117	33.151
2	582.550,831 634.911,117	3	582.521,457 634.901,732	30.837
3	582.521,457 634.901,732	4	582.496,138 634.885,231	30.221
4	582.496,138 634.885,231	5	582.463,683 634.877,438	33.378
5	582.463,683 634.877,438	6	582.258,297 634.878,895	205.391

Punct început	X / Y	Punct sfârşit	X / Y	Lungime segment (** (m)
6	582.258,297 634.878,895	7	582.258,387 634.875,55	3.346
7	582.258,387 634.875,55	8	582.251,858 634.860,241	16.643
8	582.251,858 634.860,241	9	582.269,918 634.843,226	24.813
9	582.269,918 634.843,226	10	582.346,31 634.823,761	78.833
10	582.346,31 634.823,761	11	582.364,473 634.823,307	18.169
11	582.364,473 634.823,307	12	582.389,788 634.815,431	26.512
12	582.389,788 634.815,431	13	582.405,772 634.810,459	16.739
13	582.405,772 634.810,459	14	582.435,052 634.813,043	29.394
14	582.435,052 634.813,043	15	582.471,671 634.807,837	36.987
15	582.471,671 634.807,837	16	582.511,951 634.805,263	40.362
16	582.511,951 634.805,263	17	582.550,349 634.818,948	40.764
17	582.550,349 634.818,948	18	582.556,581 634.823,058	7.465
18	582.556,581 634.823,058	1	582.576,6 634.931,973	110.74

** Lungimile segmentelor sunt determinate în planul de proiecție Stereo 70 și sunt rotunjite la 1 milimetru.

*** Distanța dintre puncte este formată din segmente cumulate ce sunt mai mici decât valoarea 1 milimetru.

**DATE DESPRE IMOBILUL NR. 6138**

Oficiul de Cadastru și Publicitate Imobiliară NEAMT
Biroul de Cadastru și Publicitate Imobiliară Targu-Neamt

A. Partea I. Descrierea imobilului

TEREN Extravilan

Adresa: Jud. Neamt, O.S. Pipirig, U.P. I Domesnic, u.a. 80%

Nr. Crt	Nr cadastral Nr. topografic	Suprafața* (mp)	Observații / Referințe
A1	53930	37.282	Sector cadastral:199 Teren neimprejmuit; Imobil repositionat in urma lucrarilor de inregistrare sistematica.

B. Partea II. Proprietari și acte

Inscrieri privitoare la dreptul de proprietate și alte drepturi reale	Referințe
12436 / 12/05/2022	
Act Administrativ nr. Titlu de proprietate nr. 21926, din 23/03/2022 emis de CJPSDPAT NEAMT (act administrativ nr Certificat de deces nr. 3 din 05.02.2010, emis de Primăria Comunei Pipirig);	
B1	A1
Intabulare, drept de PROPRIETATE, dobandit prin Reconstituire, cota actuala 1/1, cota initiala 1/1	
1) BUTNARIU ELENA, decedată	
2) AFLOAREI IOANA	
3) BUTNARU AURICA	

C. Partea III. SARCINI .

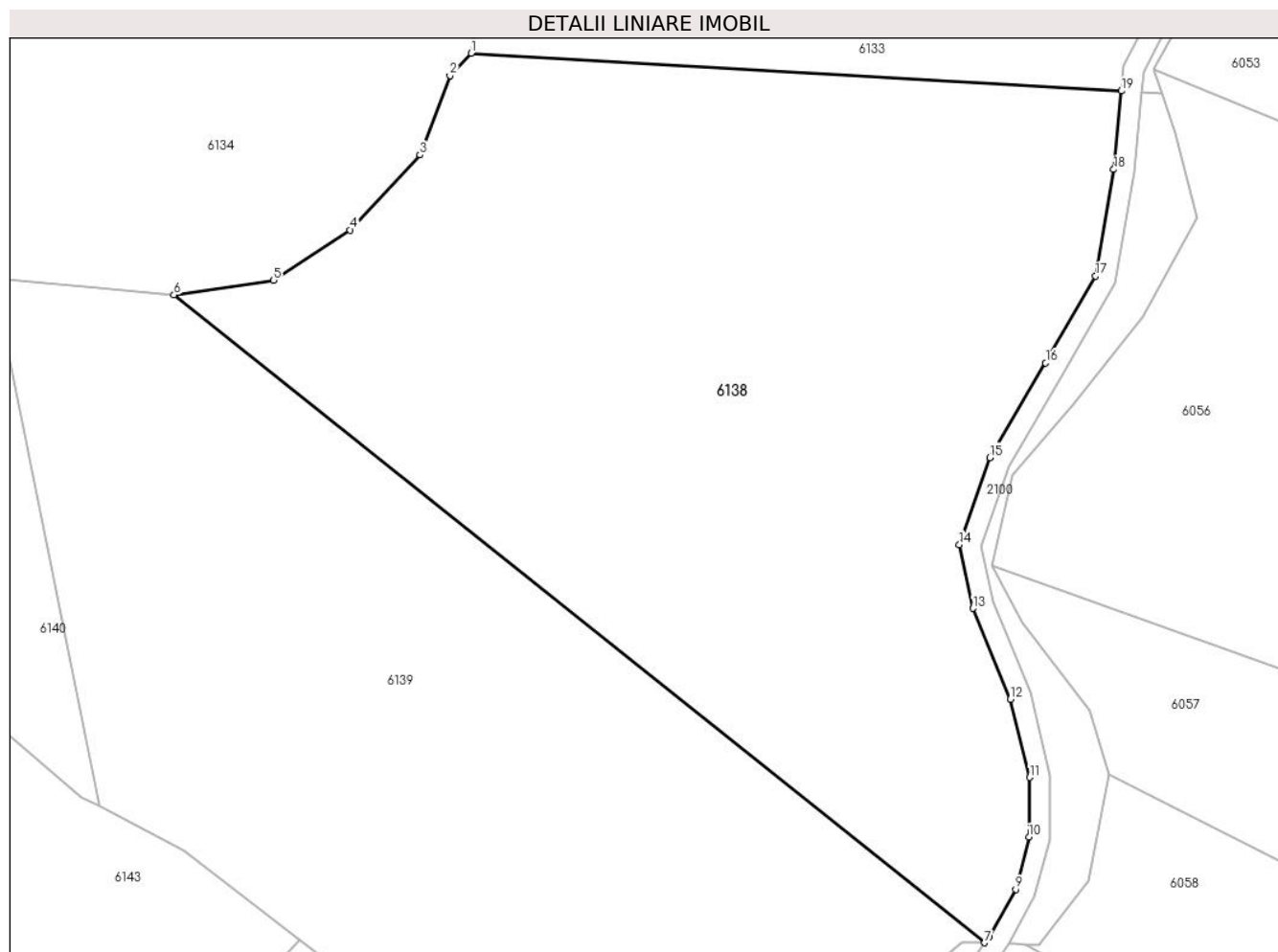
Inscrieri privind dezmembramintele dreptului de proprietate, drepturi reale de garanție și sarcini	Referințe
NU SUNT	

Anexa Nr. 1 La Partea I

Teren

Nr cadastral	Suprafața (mp)*	Observații / Referințe
53930	37.282	Imobil repositionat in urma lucrarilor de inregistrare sistematica.

* Suprafața este determinată în planul de proiecție Stereo 70.



Date referitoare la teren

Crt	Categorie folosință	Intra vilan	Suprafața (mp)	Tarla	Parcelă	Nr. topo	Observații / Referințe
1	padure	NU	37.282	-	-	-	PVPP nr. 721/21.03.2011 - O.S. Pipirig, U.P. I Domesnic, u.a. 80%

Lungime Segmente

1) Valorile lungimilor segmentelor sunt obținute din proiecție în plan.

Punct început	X / Y	Punct sfârșit	X / Y	Lungime segment (** (m)
1	582.991,092 634.967,161	2	582.984,862 634.960,617	9.035
2	582.984,862 634.960,617	3	582.976,144 634.937,611	24.602
3	582.976,144 634.937,611	4	582.955,924 634.915,756	29.774
4	582.955,924 634.915,756	5	582.933,573 634.901,23	26.657
5	582.933,573 634.901,23	6	582.904,674 634.896,958	29.213

Punct început	X / Y	Punct sfârșit	X / Y	Lungime segment (** (m)
6	582.904,674 634.896,958	7	583.140,377 634.708,734	301.636
7	583.140,377 634.708,734	8	583.141,679 634.710,538	2.225
8	583.141,679 634.710,538	9	583.149,407 634.724,245	15.735
9	583.149,407 634.724,245	10	583.153,247 634.739,466	15.698
10	583.153,247 634.739,466	11	583.153,481 634.756,766	17.302
11	583.153,481 634.756,766	12	583.147,852 634.779,538	23.457
12	583.147,852 634.779,538	13	583.136,91 634.805,895	28.538
13	583.136,91 634.805,895	14	583.132,987 634.824,418	18.934
14	583.132,987 634.824,418	15	583.141,802 634.849,691	26.766
15	583.141,802 634.849,691	16	583.158,075 634.877,19	31.953
16	583.158,075 634.877,19	17	583.172,58 634.902,414	29.097
17	583.172,58 634.902,414	18	583.177,896 634.933,412	31.451
18	583.177,896 634.933,412	19	583.180,06 634.956,203	22.894
19	583.180,06 634.956,203	1	582.991,092 634.967,161	189.285

** Lungimile segmentelor sunt determinate în planul de proiecție Stereo 70 și sunt rotunjite la 1 milimetru.

*** Distanța dintre puncte este formată din segmente cumulate ce sunt mai mici decât valoarea 1 milimetru.

**DATE DESPRE IMOBILUL NR. 6139**

Oficiul de Cadastru și Publicitate Imobiliară NEAMT
Biroul de Cadastru și Publicitate Imobiliară Targu-Neamt

A. Partea I. Descrierea imobilului

TEREN Extravilan

Adresa: Jud. Neamt, O.S. Pipirig, UP I Domesnic, u.a. 80%

Nr. Crt	Nr cadastral Nr. topografic	Suprafața* (mp)	Observații / Referințe
A1	53012	30.000	Sector cadastral:199 Teren neimprejmuit; Imobil repositionat in urma lucrarilor de inregistrare sistematica.

B. Partea II. Proprietari și acte

Inscrieri privitoare la dreptul de proprietate și alte drepturi reale		Referințe
32482 / 16/12/2019		
Act Administrativ nr. Titlu de proprietate nr. 20975, din 08/10/2019 emis de CJPSDPAT NEAMT;		
B1	Intabulare, drept de PROPRIETATE, dobandit prin Reconstituire, cota actuala 1/1, cota initiala 1/1 1) POPA VARVARA	A1

C. Partea III. SARCINI .

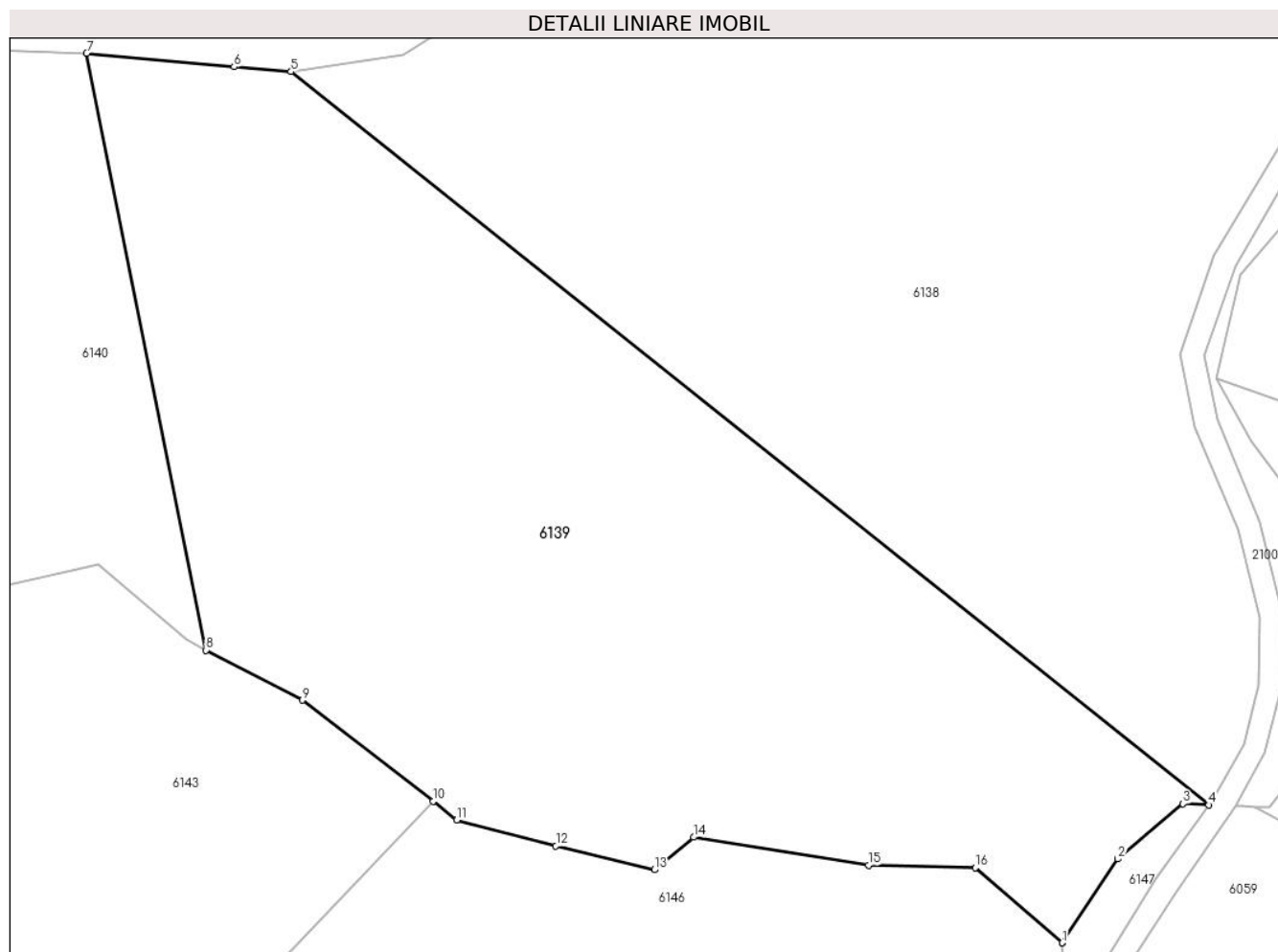
Inscrieri privind dezmembramintele dreptului de proprietate, drepturi reale de garanție și sarcini	Referințe
NU SUNT	

Anexa Nr. 1 La Partea I

Teren

Nr cadastral	Suprafața (mp)*	Observații / Referințe
53012	30.000	Imobil repositionat in urma lucrarilor de inregistrare sistematica.

* Suprafața este determinată în planul de proiecție Stereo 70.



Date referitoare la teren

Crt	Categorie folosință	Intravilan	Suprafața (mp)	Tarla	Parcelă	Nr. topo	Observații / Referințe
1	padure	NU	30.000	-	-	-	PVPP 70 din 11.03.2011, extravilan com. Pipirig, O.S. Pipirig, UP I Domesnic, u.a. 80%

Lungime Segmente

1) Valorile lungimilor segmentelor sunt obținute din proiecție în plan.

Punct început	X / Y	Punct sfârșit	X / Y	Lungime segment (** (m)
1	583.102,785 634.673,328	2	583.117,08 634.694,854	25.84
2	583.117,08 634.694,854	3	583.133,787 634.708,977	21.877
3	583.133,787 634.708,977	4	583.140,377 634.708,734	6.594
4	583.140,377 634.708,734	5	582.904,674 634.896,958	301.636
5	582.904,674 634.896,958	6	582.890,068 634.898,183	14.657

Punct început	X / Y	Punct sfârșit	X / Y	Lungime segment (** (m)
6	582.890,068 634.898,183	7	582.852,184 634.901,665	38.044
7	582.852,184 634.901,665	8	582.882,864 634.748,428	156.278
8	582.882,864 634.748,428	9	582.907,555 634.735,623	27.814
9	582.907,555 634.735,623	10	582.941,135 634.709,599	42.484
10	582.941,135 634.709,599	11	582.947,253 634.704,857	7.741
11	582.947,253 634.704,857	12	582.972,717 634.698,218	26.315
12	582.972,717 634.698,218	13	582.997,992 634.692,073	26.011
13	582.997,992 634.692,073	14	583.008,07 634.700,447	13.103
14	583.008,07 634.700,447	15	583.053,013 634.693,219	45.521
15	583.053,013 634.693,219	16	583.080,448 634.692,565	27.443
16	583.080,448 634.692,565	17	583.102,716 634.673,387	29.388
17	583.102,716 634.673,387	1	583.102,785 634.673,328	0.091

** Lungimile segmentelor sunt determinate în planul de proiecție Stereo 70 și sunt rotunjite la 1 milimetru.

*** Distanța dintre puncte este formată din segmente cumulate ce sunt mai mici decât valoarea 1 milimetru.

**DATE DESPRE IMOBILUL NR. 6140**

Oficiul de Cadastru și Publicitate Imobiliară NEAMT
Biroul de Cadastru și Publicitate Imobiliară Targu-Neamt

A. Partea I. Descrierea imobilului

TEREN Extravilan

Adresa: Jud. Neamt, O.S. Pipirig, UP I Domesnic, u.a. 80%

Nr. Crt	Nr cadastral Nr. topografic	Suprafața* (mp)	Observații / Referințe
A1	53011	45.000	Sector cadastral:199 Teren neimprejmuit; Imobil repositionat in urma lucrarilor de inregistrare sistematica.

B. Partea II. Proprietari și acte

Inscrieri privitoare la dreptul de proprietate și alte drepturi reale		Referințe
18447 / 17/07/2019		
Act Administrativ nr. Titlu Proprietate nr. 20543, din 06/05/2019 emis de CJPSDPAT NEAMT;		
B1	Intabulare, drept de PROPRIETATE, dobandit prin Reconstituire, cota actuala 1/1, cota initiala 1/1 1) ATODIRESEI VASILE 2) APETREI VARVARA	A1

C. Partea III. SARCINI .

Inscrieri privind dezmembramintele dreptului de proprietate, drepturi reale de garanție și sarcini	Referințe
NU SUNT	

Anexa Nr. 1 La Partea I

Teren

Nr cadastral	Suprafața (mp)*	Observații / Referințe
53011	45.000	Imobil repositionat in urma lucrarilor de inregistrare sistematica.

* Suprafața este determinată în planul de proiecție Stereo 70.



Date referitoare la teren

Crt	Categorie folosință	Intravilan	Suprafața (mp)	Tarla	Parcelă	Nr. topo	Observații / Referințe
1	padure	NU	45.000	-	-	-	PVPP 707 din 14.03.2011, extravilan com. Pipirig, O.S. Pipirig, UP I Domesnic, u.a. 80%

Lungime Segmente

1) Valorile lungimilor segmentelor sunt obținute din proiecție în plan.

Punct început	X / Y	Punct sfârșit	X / Y	Lungime segment (** (m)
1	582.410,459 634.750,525	2	582.434,77 634.759,979	26.085
3	582.478,879 634.753,291	4	582.509,091 634.748,54	30.583
5	582.526,759 634.749,276	6	582.551,132 634.759,8	26.548
7	582.577,108 634.763,766	8	582.589,996 634.770,272	14.437
9	582.634,905 634.767,679	10	582.660,659 634.767,334	25.756

Punct început	X / Y	Punct sfârșit	X / Y	Lungime segment (** (m)
2	582.434,77 634.759,979	3	582.478,879 634.753,291	44.613
4	582.509,091 634.748,54	5	582.526,759 634.749,276	17.683
6	582.551,132 634.759,8	7	582.577,108 634.763,766	26.277
8	582.589,996 634.770,272	9	582.634,905 634.767,679	44.984
10	582.660,659 634.767,334	11	582.698,961 634.763,348	38.509

Punct început	X / Y	Punct sfârșit	X / Y	Lungime segment (** (m)
11	582.698,961 634.763,348	12	582.720,636 634.761,624	21.743
13	582.738,936 634.751,84	14	582.774,901 634.744,361	36.734
15	582.804,771 634.750,082	16	582.821,959 634.763,088	21.554
17	582.855,114 634.770,405	18	582.877,74 634.751,086	29.752
19	582.882,864 634.748,428	20	582.852,184 634.901,665	156.278
21	582.827,698 634.902,551	22	582.809,717 634.903,202	17.993
23	582.790,985 634.901,996	24	582.747,041 634.883,1	47.834
25	582.718,265 634.872,687	26	582.694,446 634.879,33	24.728
27	582.681,941 634.882,878	28	582.670,691 634.886,117	11.707
29	582.645,895 634.867,405	30	582.608,372 634.854,441	39.699
31	582.573,265 634.834,063	32	582.556,581 634.823,058	19.987
33	582.550,349 634.818,948	34	582.511,951 634.805,263	40.764
35	582.471,671 634.807,837	36	582.435,052 634.813,043	36.987
37	582.405,772 634.810,459	38	582.389,788 634.815,431	16.739

Punct început	X / Y	Punct sfârșit	X / Y	Lungime segment (** (m)
12	582.720,636 634.761,624	13	582.738,936 634.751,84	20.751
14	582.774,901 634.744,361	15	582.804,771 634.750,082	30.413
16	582.821,959 634.763,088	17	582.855,114 634.770,405	33.953
18	582.877,74 634.751,086	19	582.882,864 634.748,428	5.772
20	582.852,184 634.901,665	21	582.827,698 634.902,551	24.502
22	582.809,717 634.903,202	23	582.790,985 634.901,996	18.771
24	582.747,041 634.883,1	25	582.718,265 634.872,687	30.602
26	582.694,446 634.879,33	27	582.681,941 634.882,878	12.999
28	582.670,691 634.886,117	29	582.645,895 634.867,405	31.064
30	582.608,372 634.854,441	31	582.573,265 634.834,063	40.593
32	582.556,581 634.823,058	33	582.550,349 634.818,948	7.465
34	582.511,951 634.805,263	35	582.471,671 634.807,837	40.362
36	582.435,052 634.813,043	37	582.405,772 634.810,459	29.394
38	582.389,788 634.815,431	1	582.410,459 634.750,525	68.118

** Lungimile segmentelor sunt determinate în planul de proiecție Stereo 70 și sunt rotunjite la 1 milimetru.

*** Distanța dintre puncte este formată din segmente cumulate ce sunt mai mici decât valoarea 1 milimetru.

**DATE DESPRE IMOBILUL NR. 6141**

Oficiul de Cadastru și Publicitate Imobiliară NEAMT
Biroul de Cadastru și Publicitate Imobiliară Targu-Neamt

A. Partea I. Descrierea imobilului

TEREN Extravilan

Adresa: Jud. Neamt, O.S. Pipirig, UP I Domesnic, u.a. 79%, 80%

Nr. Crt	Nr cadastral Nr. topografic	Suprafața* (mp)	Observații / Referințe
A1	53005	30.000	Sector cadastral:199 Teren neimprejmuit; Imobil repositionat in urma lucrarilor de inregistrare sistematica.

B. Partea II. Proprietari și acte

Inscrieri privitoare la dreptul de proprietate și alte drepturi reale		Referințe
11306 / 18/05/2021		
Act Notarial nr. Contract de vânzare aut nr. 2191, din 17/05/2021 emis de NP Teodorescu Mihaela;		
B2	Intabulare, drept de PROPRIETATE, cu titlu de drept de cumpărare, dobandit prin Conventie, cota actuala 1/2, cota initiala 1/2 1) PRICOPIE DIANA 2) PRICOPIE IULIAN, bun comun	A1
B3	Intabulare, drept de PROPRIETATE, cu titlu de drept de cumpărare, dobandit prin Conventie, cota actuala 1/2, cota initiala 1/2 1) PRICOPIE SIONICA-GEORGIANA 2) PRICOPIE VASILE, bun comun	A1

C. Partea III. SARCINI .

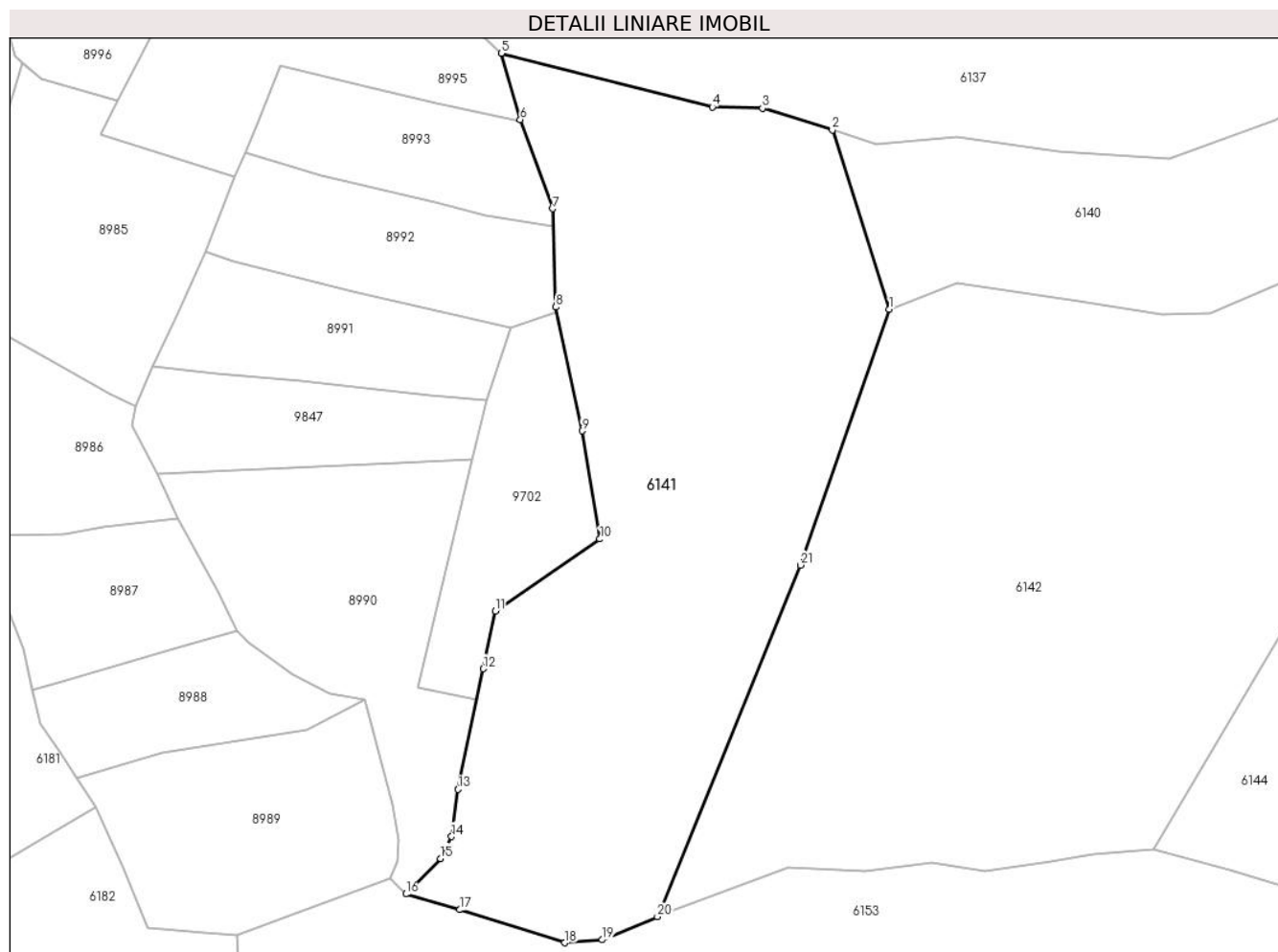
Inscrieri privind dezmembramintele dreptului de proprietate, drepturi reale de garanție și sarcini	Referințe
NU SUNT	

Anexa Nr. 1 La Partea I

Teren

Nr cadastral	Suprafața (mp)*	Observații / Referințe
53005	30.000	Imobil repositionat in urma lucrarilor de inregistrare sistematica.

* Suprafața este determinată în planul de proiecție Stereo 70.



Date referitoare la teren

Crt	Categorie folosință	Intravilan	Suprafața (mp)	Tarla	Parcelă	Nr. topo	Observații / Referințe
1	padure	NU	17.729	-	-	-	PVPP 712 din 14.03.2011, extravilan com. Pipirig, jud. Neamt, O.S. Pipirig, UP I Domesnic, u.a. 79%
2	padure	NU	12.271	-	-	-	PVPP 712 din 14.03.2011, extravilan com. Pipirig, jud. Neamt, O.S. Pipirig, UP I Domesnic, u.a. 80%

Lungime Segmente

1) Valorile lungimilor segmentelor sunt obținute din proiecție în plan.

Punct început	X / Y	Punct sfârșit	X / Y	Lungime segment (** (m))
1	582.410,459 634.750,525	2	582.389,788 634.815,431	68.118
3	582.364,473 634.823,307	4	582.346,31 634.823,761	18.169
5	582.269,918 634.843,226	6	582.276,746 634.819,229	24.95

Punct început	X / Y	Punct sfârșit	X / Y	Lungime segment (** (m))
2	582.389,788 634.815,431	3	582.364,473 634.823,307	26.512
4	582.346,31 634.823,761	5	582.269,918 634.843,226	78.833
6	582.276,746 634.819,229	7	582.288,511 634.786,967	34.34

Punct început	X / Y	Punct sfârșit	X / Y	Lungime segment (** (m)
7	582.288,511 634.786,967	8	582.289,678 634.751,356	35.63
9	582.299,107 634.706,548	10	582.305,571 634.667,428	39.65
11	582.267,635 634.641,304	12	582.263,36 634.620,474	21.264
13	582.254,216 634.576,852	14	582.251,878 634.559,735	17.276
15	582.247,892 634.551,844	16	582.235,312 634.538,968	18.001
17	582.254,935 634.533,288	18	582.292,775 634.521,331	39.684
19	582.306,429 634.522,395	20	582.326,409 634.530,782	21.669
21	582.378,206 634.657,976	1	582.410,459 634.750,525	98.008

Punct început	X / Y	Punct sfârșit	X / Y	Lungime segment (** (m)
8	582.289,678 634.751,356	9	582.299,107 634.706,548	45.789
10	582.305,571 634.667,428	11	582.267,635 634.641,304	46.061
12	582.263,36 634.620,474	13	582.254,216 634.576,852	44.57
14	582.251,878 634.559,735	15	582.247,892 634.551,844	8.841
16	582.235,312 634.538,968	17	582.254,935 634.533,288	20.429
18	582.292,775 634.521,331	19	582.306,429 634.522,395	13.695
20	582.326,409 634.530,782	21	582.378,206 634.657,976	137.336

** Lungimile segmentelor sunt determinate în planul de proiecție Stereo 70 și sunt rotunjite la 1 milimetru.

*** Distanța dintre puncte este formată din segmente cumulate ce sunt mai mici decât valoarea 1 milimetru.

**DATE DESPRE IMOBILUL NR. 6142**

Oficiul de Cadastru și Publicitate Imobiliară NEAMT
Biroul de Cadastru și Publicitate Imobiliară Targu-Neamt

A. Partea I. Descrierea imobilului

TEREN Extravilan

Adresa: Jud. Neamt

Nr. Crt	Nr cadastral Nr. topografic	Suprafața* (mp)	Observații / Referințe
A1		40.000	Sector cadastral:199 Teren neimpregmuit;

B. Partea II. Proprietari și acte

Inscrieri privitoare la dreptul de proprietate și alte drepturi reale		Referințe
/		
Act Administrativ nr. 708, din 14/03/2011 emis de PRIMARIA COMUNEI PIPIRIG (CJSDPAT NEAMT NR.8411 / 10.08.2010, HCL NR.18 / 03.08.2010 + ANEXA);		
B1	Inscrierea provizorie, drept de PROPRIETATE, dobandit prin Lege, cota actuala 1/1, cota initiala 1/1	A1
	<ol style="list-style-type: none"> 1) GABOR GH ION 2) GABOR GH NECULAI 3) PRUNA GH ELENA 4) GABOR GH GHEORGHE 5) DABIJA GH PAULINA 6) GABOR GH VASILE 7) APOPEI V GRIGORE 8) COMAN I FLORIN 9) DOLHESCU D VARVARA 10) COMAN V VASILE 11) BALMUȘ D MARIA 12) ACHIȚEI D NASTASIA 13) COMAN M MIRCEA 	

C. Partea III. SARCINI .

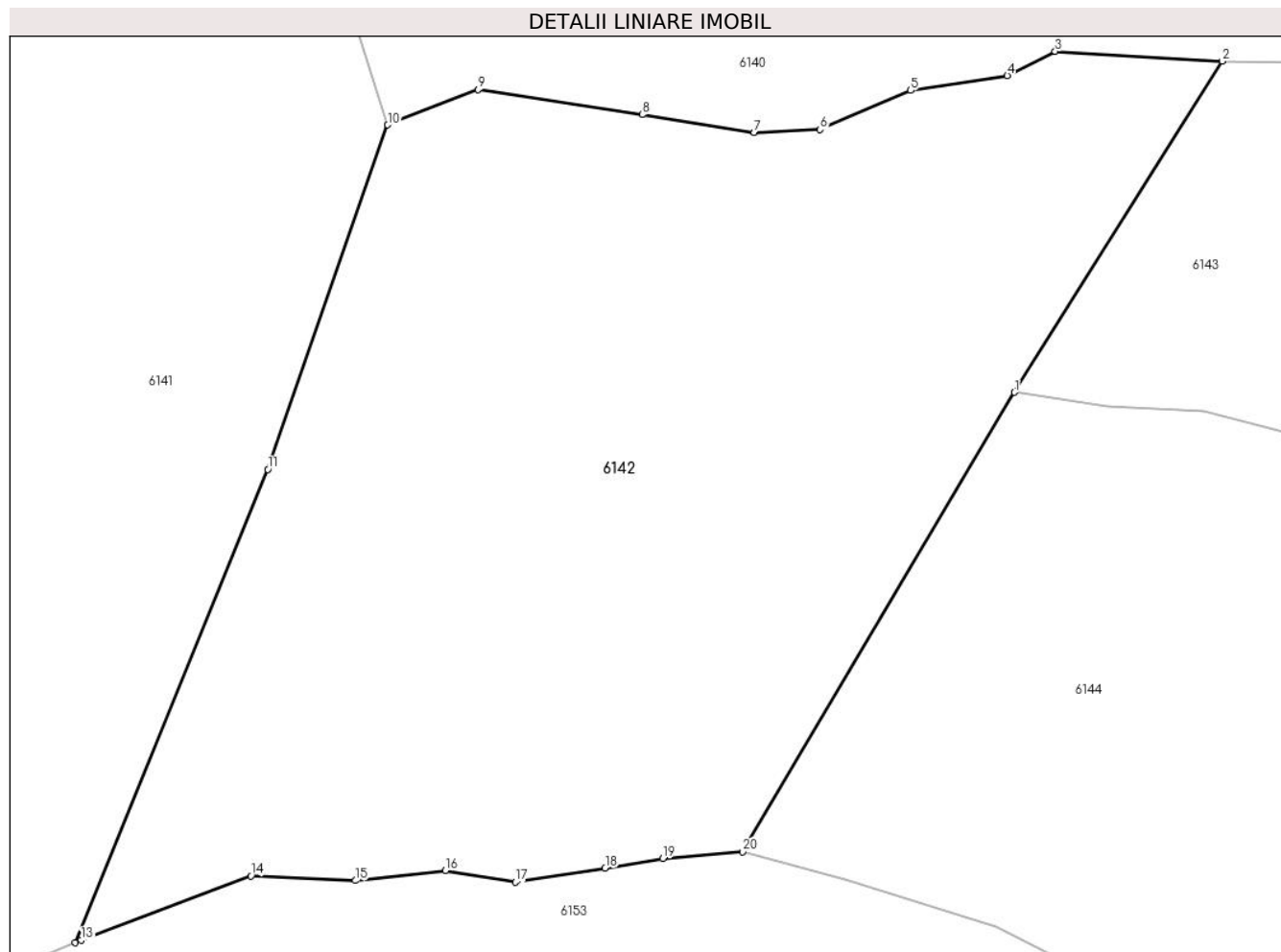
Inscrieri privind dezmembramintele dreptului de proprietate, drepturi reale de garanție și sarcini	Referințe
NU SUNT	

Anexa Nr. 1 La Partea I

Teren

Nr cadastral	Suprafața (mp)*	Observații / Referințe
	40.000	

* Suprafața este determinată în planul de proiecție Stereo 70.



Date referitoare la teren

Crt	Categorie folosință	Intravilan	Suprafața (mp)	Tarla	Parcelă	Nr. topo	Observații / Referințe
1	padure	NU	40.000	U.P. I Domesnic	u.a.79%	-	

Lungime Segmente

1) Valorile lungimilor segmentelor sunt obținute din proiecție în plan.

Punct început	X / Y	Punct sfârșit	X / Y	Lungime segment (** (m)
1	582.579,035 634.678,689	2	582.634,905 634.767,679	105.075
2	582.634,905 634.767,679	3	582.589,996 634.770,272	44.984
3	582.589,996 634.770,272	4	582.577,108 634.763,766	14.437
4	582.577,108 634.763,766	5	582.551,132 634.759,8	26.277
5	582.551,132 634.759,8	6	582.526,759 634.749,276	26.548

Punct început	X / Y	Punct sfârșit	X / Y	Lungime segment (** (m)
6	582.526,759 634.749,276	7	582.509,091 634.748,54	17.683
7	582.509,091 634.748,54	8	582.478,879 634.753,291	30.583
8	582.478,879 634.753,291	9	582.434,77 634.759,979	44.613
9	582.434,77 634.759,979	10	582.410,459 634.750,525	26.085
10	582.410,459 634.750,525	11	582.378,206 634.657,976	98.008
11	582.378,206 634.657,976	12	582.326,409 634.530,782	137.336
12	582.326,409 634.530,782	13	582.328,048 634.531,47	1.778
13	582.328,048 634.531,47	14	582.373,7 634.548,704	48.797
14	582.373,7 634.548,704	15	582.401,758 634.547,479	28.085
15	582.401,758 634.547,479	16	582.425,961 634.550,194	24.355
16	582.425,961 634.550,194	17	582.444,871 634.547,049	19.17
17	582.444,871 634.547,049	18	582.468,937 634.550,863	24.366
18	582.468,937 634.550,863	19	582.484,396 634.553,382	15.663
19	582.484,396 634.553,382	20	582.505,935 634.555,229	21.618
20	582.505,935 634.555,229	1	582.579,035 634.678,689	143.478

** Lungimile segmentelor sunt determinate în planul de proiecție Stereo 70 și sunt rotunjite la 1 milimetru.

*** Distanța dintre puncte este formată din segmente cumulate ce sunt mai mici decât valoarea 1 milimetru.

**DATE DESPRE IMOBILUL NR. 6143**

Oficiul de Cadastru și Publicitate Imobiliară NEAMT
Biroul de Cadastru și Publicitate Imobiliară Targu-Neamt

A. Partea I. Descrierea imobilului

TEREN Extravilan

Adresa: Jud. Neamt, O.S. Pipirig, UP I Domesnic, u.a. 79%

Nr. Crt	Nr cadastral Nr. topografic	Suprafața* (mp)	Observații / Referințe
A1	53010	30.000	Sector cadastral:199 Teren neimprejmuț; Imobil repositionat in urma lucrarilor de inregistrare sistematica.

B. Partea II. Proprietari și acte

Inscrieri privitoare la dreptul de proprietate și alte drepturi reale		Referințe
18446 / 17/07/2019		
Act Administrativ nr. Titlu Proprietate nr. 20544, din 06/05/2019 emis de CJPSDPAT NEAMT;		
B1	Intabulare, drept de PROPRIETATE, dobandit prin Reconstituire, cota actuala 1/1, cota initiala 1/1 1) LIPAN GHEORGHE 2) GRIGORAȘ ELISABETA	A1

C. Partea III. SARCINI .

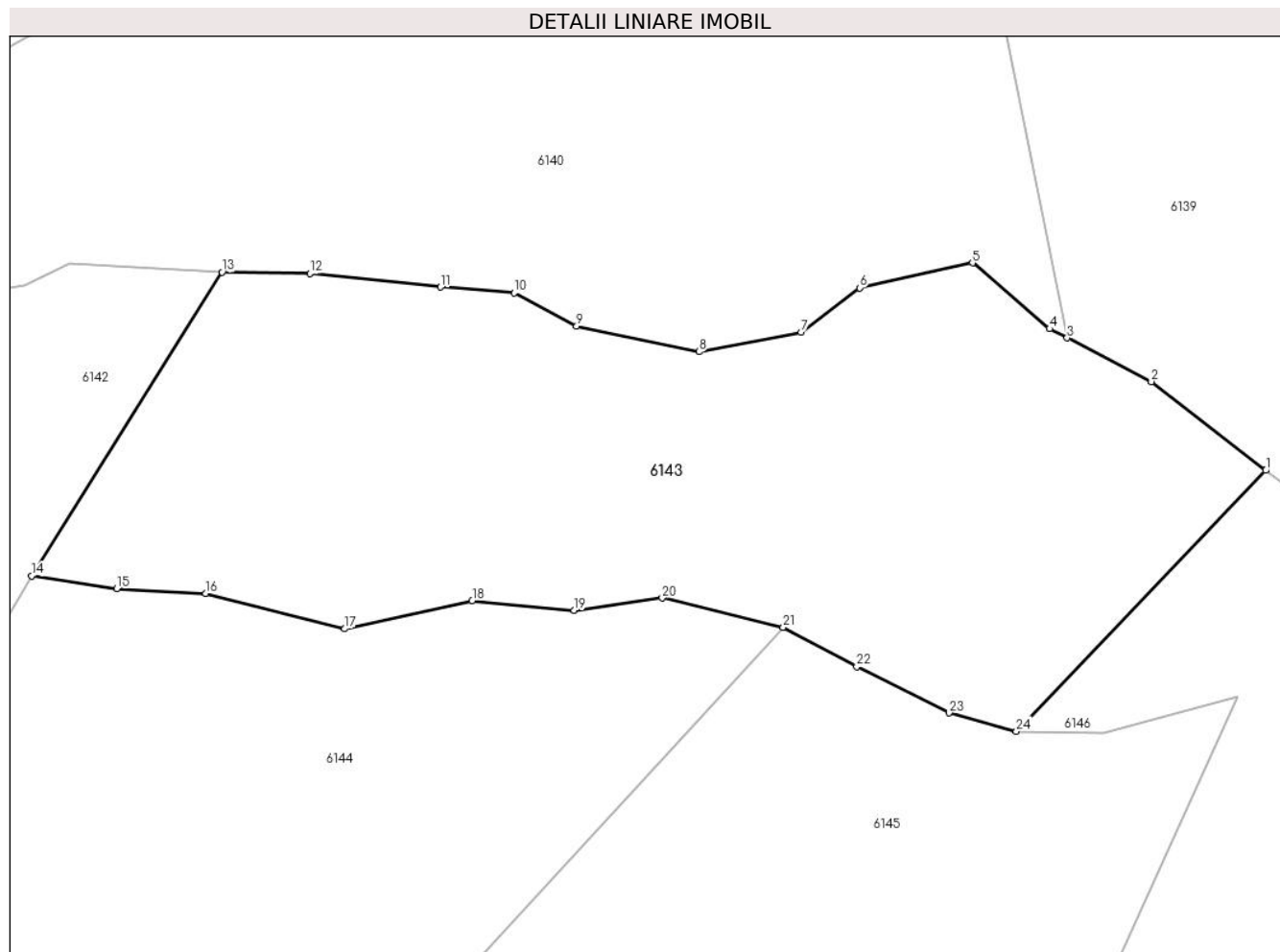
Inscrieri privind dezmembramintele dreptului de proprietate, drepturi reale de garanție și sarcini	Referințe
NU SUNT	

Anexa Nr. 1 La Partea I

Teren

Nr cadastral	Suprafața (mp)*	Observații / Referințe
53010	30.000	Imobil repositionat in urma lucrarilor de inregistrare sistematica.

* Suprafața este determinată în planul de proiecție Stereo 70.



Date referitoare la teren

Crt	Categorie folosință	Intra vilan	Suprafața (mp)	Tarla	Parcelă	Nr. topo	Observații / Referințe
1	padure	NU	30.000	-	-	-	PVPP 713 din 15.03.2011, extravilan com. Pipirig, jud. Neamt, O.S. Pipirig, UP I Domesnic, u.a. 79%

Lungime Segmente

1) Valorile lungimilor segmentelor sunt obținute din proiecție în plan.

Punct început	X / Y	Punct sfârșit	X / Y	Lungime segment (** (m)
1	582.941,135 634.709,599	2	582.907,555 634.735,623	42.484
3	582.882,864 634.748,428	4	582.877,74 634.751,086	5.772
5	582.855,114 634.770,405	6	582.821,959 634.763,088	33.953
7	582.804,771 634.750,082	8	582.774,901 634.744,361	30.413
9	582.738,936 634.751,84	10	582.720,636 634.761,624	20.751

Punct început	X / Y	Punct sfârșit	X / Y	Lungime segment (** (m)
2	582.907,555 634.735,623	3	582.882,864 634.748,428	27.814
4	582.877,74 634.751,086	5	582.855,114 634.770,405	29.752
6	582.821,959 634.763,088	7	582.804,771 634.750,082	21.554
8	582.774,901 634.744,361	9	582.738,936 634.751,84	36.734
10	582.720,636 634.761,624	11	582.698,961 634.763,348	21.743

Punct început	X / Y	Punct sfârșit	X / Y	Lungime segment (** (m)
11	582.698,961 634.763,348	12	582.660,659 634.767,334	38.509
13	582.634,905 634.767,679	14	582.579,035 634.678,689	105.075
15	582.603,964 634.674,917	16	582.630,142 634.673,52	26.215
17	582.670,906 634.663,157	18	582.708,299 634.671,458	38.303
19	582.738,249 634.668,536	20	582.764,056 634.672,201	26.066
21	582.799,566 634.663,619	22	582.821,131 634.652,088	24.454
23	582.848,278 634.638,542	24	582.867,957 634.633,166	20.4

Punct început	X / Y	Punct sfârșit	X / Y	Lungime segment (** (m)
12	582.660,659 634.767,334	13	582.634,905 634.767,679	25.756
14	582.579,035 634.678,689	15	582.603,964 634.674,917	25.213
16	582.630,142 634.673,52	17	582.670,906 634.663,157	42.061
18	582.708,299 634.671,458	19	582.738,249 634.668,536	30.092
20	582.764,056 634.672,201	21	582.799,566 634.663,619	36.532
22	582.821,131 634.652,088	23	582.848,278 634.638,542	30.339
24	582.867,957 634.633,166	1	582.941,135 634.709,599	105.816

** Lungimile segmentelor sunt determinate în planul de proiecție Stereo 70 și sunt rotunjite la 1 milimetru.

*** Distanța dintre puncte este formată din segmente cumulate ce sunt mai mici decât valoarea 1 milimetru.

**DATE DESPRE IMOBILUL NR. 6144**

Oficiul de Cadastru și Publicitate Imobiliară NEAMT
Biroul de Cadastru și Publicitate Imobiliară Targu-Neamt

A. Partea I. Descrierea imobilului

TEREN Extravilan

Adresa: Jud. Neamt, O.S. Pipirig, UP I Domesnic, u.a. 79%

Nr. Crt	Nr cadastral Nr. topografic	Suprafața* (mp)	Observații / Referințe
A1	53007	30.000	Sector cadastral:199 Teren neimprejmuit; Imobil repositionat in urma lucrarilor de inregistrare sistematica.

B. Partea II. Proprietari și acte

Inscrieri privitoare la dreptul de proprietate și alte drepturi reale		Referințe
21061 / 06/08/2019		
Act Administrativ nr. 18087 - titlu de proprietate, din 12/06/2019 emis de CJPSDPAT NEAMT;		
B1	Intabulare, drept de PROPRIETATE, dobandit prin Reconstituire, cota actuala 1/1, cota initiala 1/1 1) NEGRU GHEORGHE 2) CĂLIN EVA 3) IONIȚĂ MARIA 4) ȚIRDEA SEVASTIȚA 5) CIOCĂRTĂU VÎRVARA	A1

C. Partea III. SARCINI .

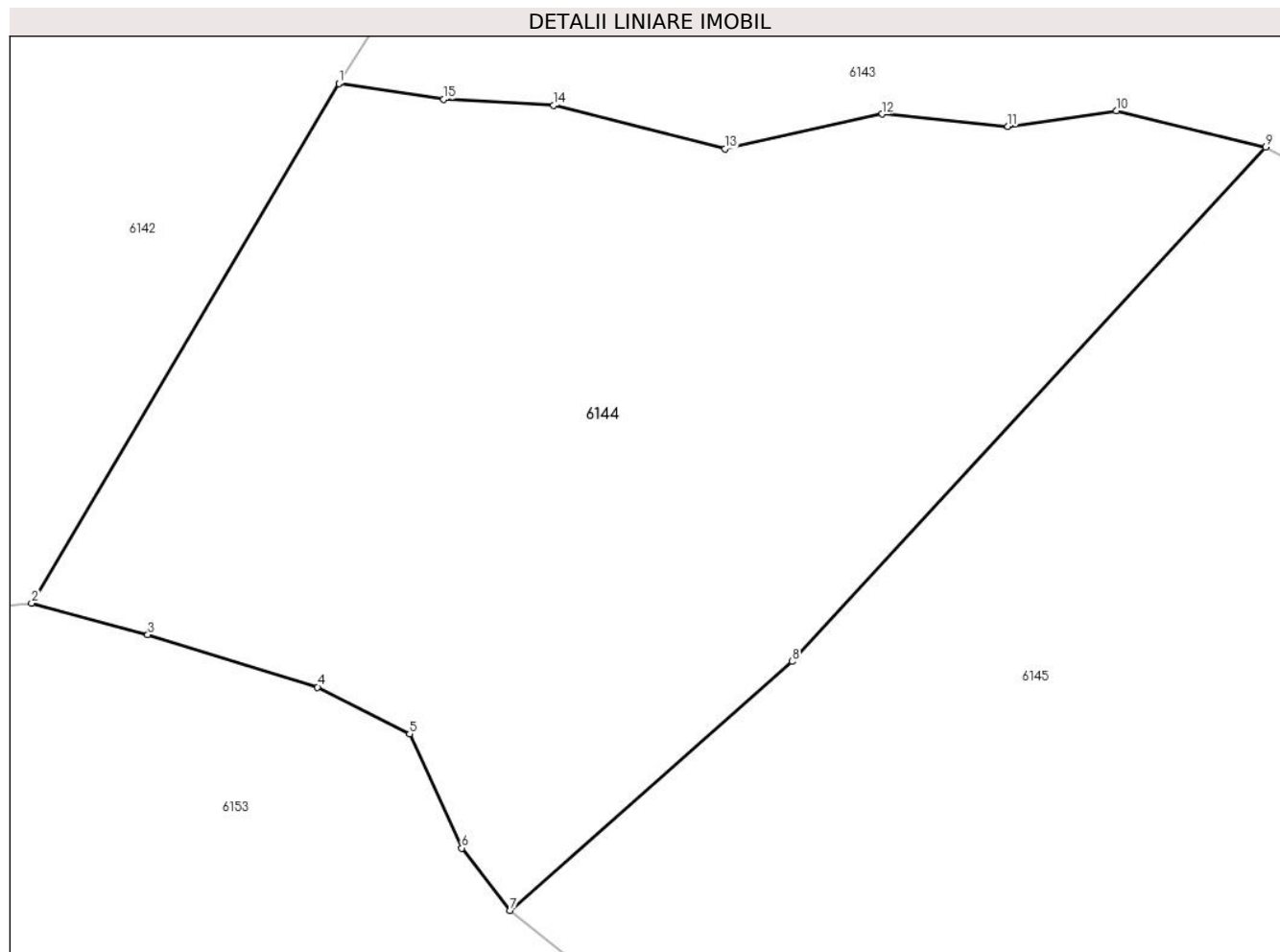
Inscrieri privind dezmembramintele dreptului de proprietate, drepturi reale de garanție și sarcini	Referințe
NU SUNT	

Anexa Nr. 1 La Partea I

Teren

Nr cadastral	Suprafața (mp)*	Observații / Referințe
53007	30.000	Imobil repositionat in urma lucrarilor de inregistrare sistematica.

* Suprafața este determinată în planul de proiecție Stereo 70.



Date referitoare la teren

Crt	Categorie folosință	Intravilan	Suprafața (mp)	Tarla	Parcelă	Nr. topo	Observații / Referințe
1	padure	NU	30.000	-	-	-	PVPP 699 din 11.03.2011, extravilan com. Pipirig, jud. Neamt, O.S. Pipirig, UP I Domesnic, u.a. 79%

Lungime Segmente

1) Valorile lungimilor segmentelor sunt obținute din proiecție în plan.

Punct început	X / Y	Punct sfârșit	X / Y	Lungime segment (** (m)
1	582.579,035 634.678,689	2	582.505,935 634.555,229	143.478
2	582.505,935 634.555,229	3	582.533,569 634.547,694	28.643
3	582.533,569 634.547,694	4	582.573,973 634.535,24	42.28
4	582.573,973 634.535,24	5	582.595,866 634.524,152	24.541
5	582.595,866 634.524,152	6	582.608,292 634.496,996	29.864

Punct început	X / Y	Punct sfârşit	X / Y	Lungime segment (** (m)
6	582.608,292 634.496,996	7	582.619,818 634.482,12	18.819
7	582.619,818 634.482,12	8	582.686,932 634.541,322	89.494
8	582.686,932 634.541,322	9	582.799,566 634.663,619	166.262
9	582.799,566 634.663,619	10	582.764,056 634.672,201	36.532
10	582.764,056 634.672,201	11	582.738,249 634.668,536	26.066
11	582.738,249 634.668,536	12	582.708,299 634.671,458	30.092
12	582.708,299 634.671,458	13	582.670,906 634.663,157	38.303
13	582.670,906 634.663,157	14	582.630,142 634.673,52	42.061
14	582.630,142 634.673,52	15	582.603,964 634.674,917	26.215
15	582.603,964 634.674,917	1	582.579,035 634.678,689	25.213

** Lungimile segmentelor sunt determinate în planul de proiecție Stereo 70 și sunt rotunjite la 1 milimetru.

*** Distanța dintre puncte este formată din segmente cumulate ce sunt mai mici decât valoarea 1 milimetru.

**DATE DESPRE IMOBILUL NR. 6145**

Oficiul de Cadastru și Publicitate Imobiliară NEAMT
Biroul de Cadastru și Publicitate Imobiliară Targu-Neamt

A. Partea I. Descrierea imobilului

TEREN Extravilan

Adresa: Jud. Neamt, O.S. Pipirig, UP I Domesnic, u.a. 79%

Nr. Crt	Nr cadastral Nr. topografic	Suprafața* (mp)	Observații / Referințe
A1	53008	47.500	Sector cadastral:199 Teren neimprejmuț; Imobil repositionat în urma lucrărilor de înregistrare sistematică.

B. Partea II. Proprietari și acte

Inscrieri privitoare la dreptul de proprietate și alte drepturi reale	Referințe
18548 / 23/08/2021	
Act Administrativ nr. TITLU DE PROPRIETATE nr. 21927, din 03/06/2021 emis de CJSDPAT (act administrativ nr CERTIFICAT DE DECES nr. 31 din 27.07.2001, emis de PRIMĂRIA PIPIRIG);	
B1	A1
Intabulare, drept de PROPRIETATE, dobândit prin Reconstituire, cota actuala 1/1, cota initiala 1/1	
1) BULAI MARIA 2) DUMITRU DUMITRELA 3) CORDUNEANU NECULAI 4) CORDUNEANU CRISTIAN IULIAN 5) CORDONEANU IOAN 6) CORDUNEANU ILIE-CIPRIAN 7) CORDUNEANU GHEORGHE	

C. Partea III. SARCINI .

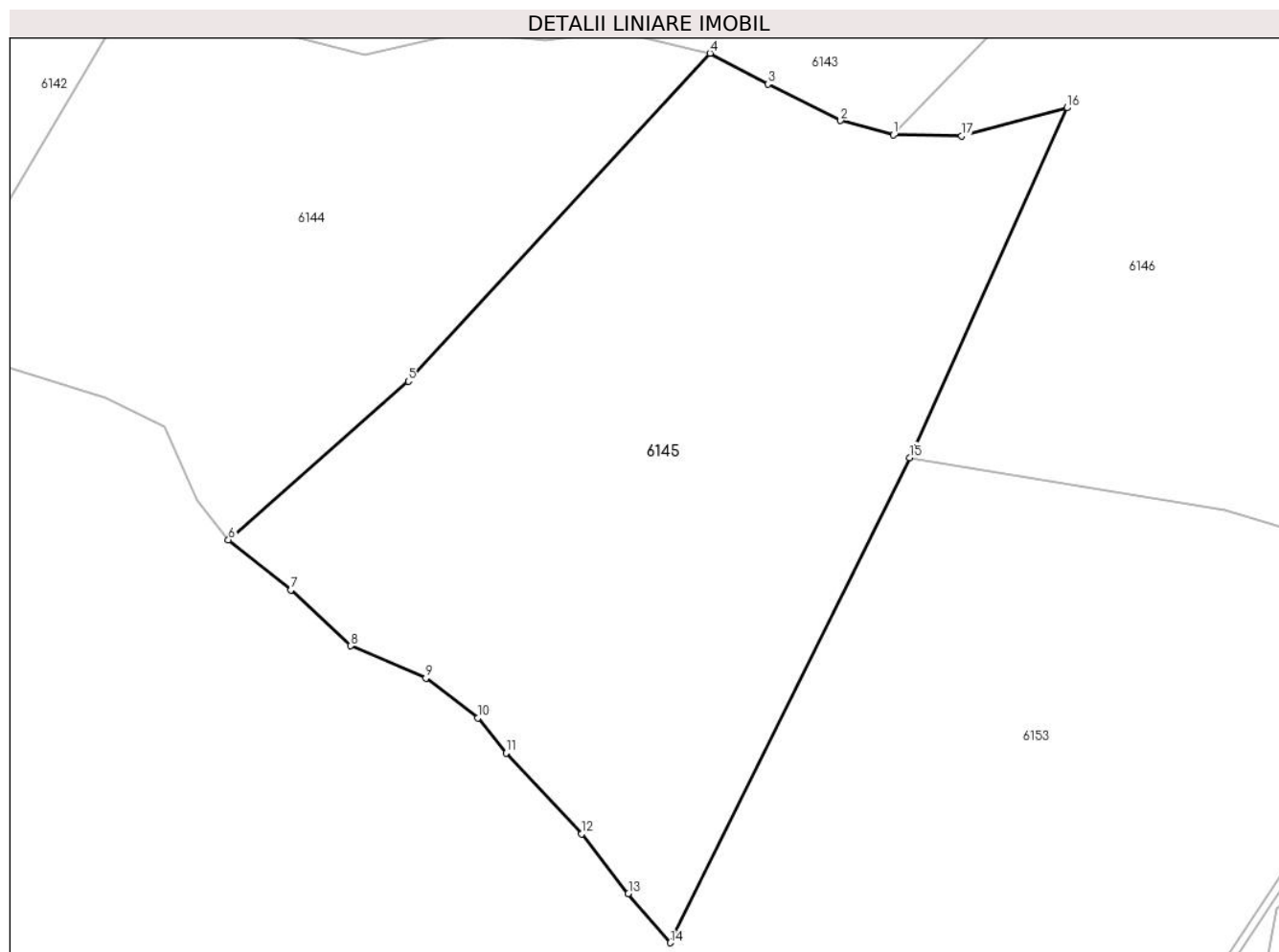
Inscrieri privind dezmembramintele dreptului de proprietate, drepturi reale de garanție și sarcini	Referințe
NU SUNT	

Anexa Nr. 1 La Partea I

Teren

Nr cadastral	Suprafața (mp)*	Observații / Referințe
53008	47.500	Imobil repositionat in urma lucrarilor de inregistrare sistematica.

* Suprafața este determinată în planul de proiecție Stereo 70.



Date referitoare la teren

Crt	Categorie folosință	Intravilan	Suprafața (mp)	Tarla	Parcelă	Nr. topo	Observații / Referințe
1	padure	NU	47.500	-	-	-	PVPP 704 din 14.03.2011, extravilan com. Pipirig, jud. Neamt, O.S. Pipirig, UP I Domesnic, u.a. 79%

Lungime Segmente

1) Valorile lungimilor segmentelor sunt obținute din proiecție în plan.

Punct început	X / Y	Punct sfârșit	X / Y	Lungime segment (** (m)
1	582.867,957 634.633,166	2	582.848,278 634.638,542	20.4
2	582.848,278 634.638,542	3	582.821,131 634.652,088	30.339
3	582.821,131 634.652,088	4	582.799,566 634.663,619	24.454
4	582.799,566 634.663,619	5	582.686,932 634.541,322	166.262
5	582.686,932 634.541,322	6	582.619,818 634.482,12	89.494

Punct început	X / Y	Punct sfârșit	X / Y	Lungime segment (** (m)
6	582.619,818 634.482,12	7	582.643,165 634.463,502	29.862
7	582.643,165 634.463,502	8	582.665,416 634.442,605	30.525
8	582.665,416 634.442,605	9	582.693,47 634.430,526	30.544
9	582.693,47 634.430,526	10	582.712,83 634.415,672	24.402
10	582.712,83 634.415,672	11	582.723,396 634.402,563	16.837
11	582.723,396 634.402,563	12	582.751,675 634.372,508	41.267
12	582.751,675 634.372,508	13	582.769,038 634.350,176	28.288
13	582.769,038 634.350,176	14	582.784,765 634.331,854	24.146
14	582.784,765 634.331,854	15	582.873,972 634.512,805	201.745
15	582.873,972 634.512,805	16	582.932,739 634.643,25	143.072
16	582.932,739 634.643,25	17	582.893,396 634.632,697	40.734
17	582.893,396 634.632,697	1	582.867,957 634.633,166	25.443

** Lungimile segmentelor sunt determinate în planul de proiecție Stereo 70 și sunt rotunjite la 1 milimetru.

*** Distanța dintre puncte este formată din segmente cumulate ce sunt mai mici decât valoarea 1 milimetru.

**DATE DESPRE IMOBILUL NR. 6146**

Oficiul de Cadastru și Publicitate Imobiliară NEAMT
Biroul de Cadastru și Publicitate Imobiliară Targu-Neamt

A. Partea I. Descrierea imobilului

TEREN Extravilan

Adresa: Jud. Neamt, O.S. Pipirig, UP I Domesnic, u.a. 79%

Nr. Crt	Nr cadastral Nr. topografic	Suprafața* (mp)	Observații / Referințe
A1	53009	40.000	Sector cadastral:199 Teren neimprejmuit; Imobil repositionat in urma lucrarilor de inregistrare sistematica.

B. Partea II. Proprietari și acte

Inscrieri privitoare la dreptul de proprietate și alte drepturi reale		Referințe
18445 / 17/07/2019		
Act Administrativ nr. Titlu Proprietate nr. 20545, din 06/05/2019 emis de CJPSDPAT NEAMT;		
B1	Intabulare, drept de PROPRIETATE, dobandit prin Reconstituire, cota actuala 1/1, cota initiala 1/1 1) BULAI MARIA 2) APETRI DUMITRU	A1

C. Partea III. SARCINI .

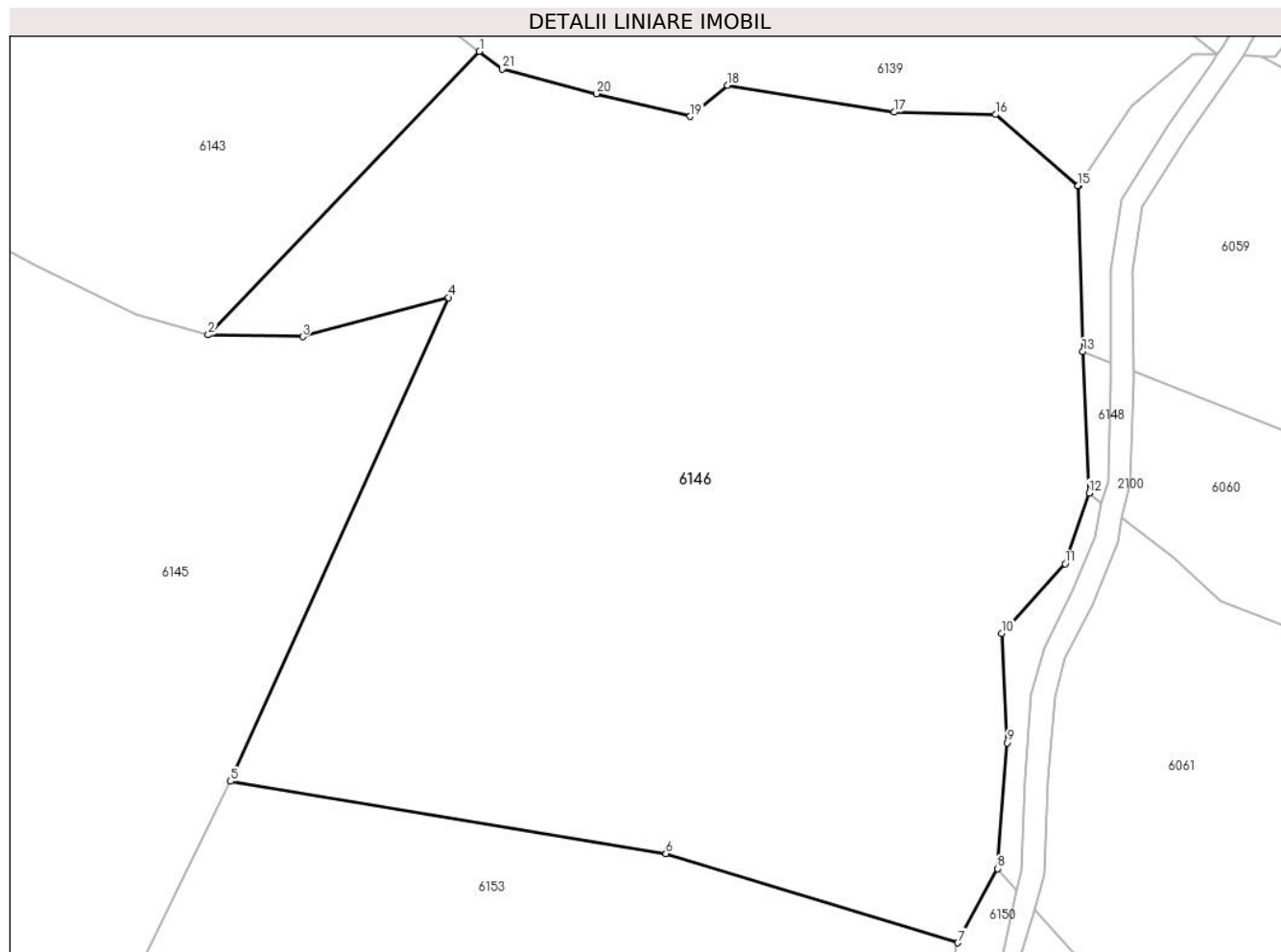
Inscrieri privind dezmembramintele dreptului de proprietate, drepturi reale de garanție și sarcini	Referințe
NU SUNT	

Anexa Nr. 1 La Partea I

Teren

Nr cadastral	Suprafața (mp)*	Observații / Referințe
53009	40.000	Imobil repositionat in urma lucrarilor de inregistrare sistematica.

* Suprafața este determinată în planul de proiecție Stereo 70.



Date referitoare la teren

Crt	Categorie folosință	Intravilan	Suprafața (mp)	Tarla	Parcelă	Nr. topo	Observații / Referințe
1	padure	NU	40.000	-	-	-	PVPP 692 din 10.03.2011, extravilan com. Pîpirig, jud. Neamt, O.S. Pîpirig, UP I Domesnic, u.a. 79%

Lungime Segmente

1) Valorile lungimilor segmentelor sunt obținute din proiecție în plan.

Punct început	X / Y	Punct sfârșit	X / Y	Lungime segment (** (m)
1	582.941,135 634.709,599	2	582.867,957 634.633,166	105.816
3	582.893,396 634.632,697	4	582.932,739 634.643,25	40.734
5	582.873,972 634.512,805	6	582.991,487 634.493,36	119.113
7	583.070,27 634.469,3	8	583.080,965 634.489,3	22.68
9	583.083,534 634.523,205	10	583.082,092 634.552,718	29.548

Punct început	X / Y	Punct sfârșit	X / Y	Lungime segment (** (m)
2	582.867,957 634.633,166	3	582.893,396 634.632,697	25.443
4	582.932,739 634.643,25	5	582.873,972 634.512,805	143.072
6	582.991,487 634.493,36	7	583.070,27 634.469,3	82.375
8	583.080,965 634.489,3	9	583.083,534 634.523,205	34.002
10	583.082,092 634.552,718	11	583.099,206 634.571,451	25.373

Punct început	X / Y	Punct sfârșit	X / Y	Lungime segment (** (m)
11	583.099,206 634.571,451	12	583.105,671 634.590,568	20.181
13	583.103,981 634.628,714	14	583.102,785 634.673,328	44.63
15	583.102,716 634.673,387	16	583.080,448 634.692,565	29.388
17	583.053,013 634.693,219	18	583.008,07 634.700,447	45.521
19	582.997,992 634.692,073	20	582.972,717 634.698,218	26.011
21	582.947,253 634.704,857	1	582.941,135 634.709,599	7.741

Punct început	X / Y	Punct sfârșit	X / Y	Lungime segment (** (m)
12	583.105,671 634.590,568	13	583.103,981 634.628,714	38.183
14	583.102,785 634.673,328	15	583.102,716 634.673,387	0.091
16	583.080,448 634.692,565	17	583.053,013 634.693,219	27.443
18	583.008,07 634.700,447	19	582.997,992 634.692,073	13.103
20	582.972,717 634.698,218	21	582.947,253 634.704,857	26.315

** Lungimile segmentelor sunt determinate în planul de proiecție Stereo 70 și sunt rotunjite la 1 milimetru.

*** Distanța dintre puncte este formată din segmente cumulate ce sunt mai mici decât valoarea 1 milimetru.

**DATE DESPRE IMOBILUL NR. 6147**

Oficiul de Cadastru și Publicitate Imobiliară NEAMT
Biroul de Cadastru și Publicitate Imobiliară Targu-Neamt

A. Partea I. Descrierea imobilului

TEREN Extravilan

Adresa: Jud. Neamt

Nr. Crt	Nr cadastral Nr. topografic	Suprafața* (mp)	Observații / Referințe
A1		850	Sector cadastral:199 Teren neimpregmuit;

B. Partea II. Proprietari și acte

Inscrieri privitoare la dreptul de proprietate și alte drepturi reale		Referințe
/		
Act Administrativ nr. 821, din 21/06/2011 emis de PRIMARIA COMUNEI PIPIRIG (CJSDPAT NEAMT NR.8681 / 01.02.2011, HCL NR.21 / 10.12.2010 + ANEXA);		
B1	Inscrierea provizorie, drept de PROPRIETATE, dobandit prin Lege, cota actuala 1/1, cota initiala 1/1 1) POPA AI NECULAI 2) URSU AI EVA 3) COMAN AI MARIA 4) OLTEANU AI VASILE 5) APETRI AI ANA	A1

C. Partea III. SARCINI .

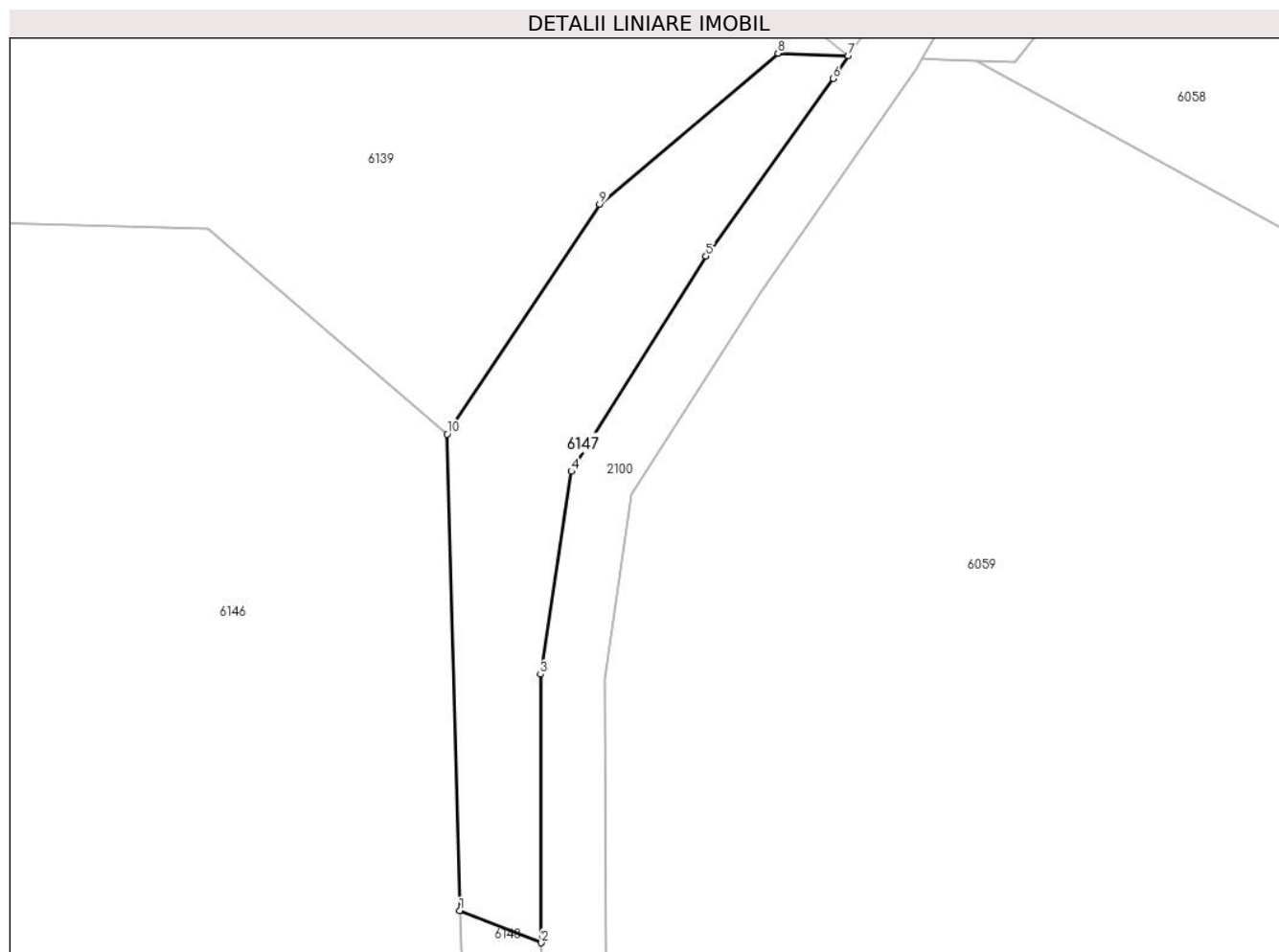
Inscrieri privind dezmembramintele dreptului de proprietate, drepturi reale de garanție și sarcini	Referințe
NU SUNT	

Anexa Nr. 1 La Partea I

Teren

Nr cadastral	Suprafața (mp)*	Observații / Referințe
	850	

* Suprafața este determinată în planul de proiecție Stereo 70.



Date referitoare la teren

Crt	Categorie folosință	Intravilan	Suprafața (mp)	Tarla	Parcelă	Nr. topo	Observații / Referințe
1	padure	NU	850	U.P. I Domesnic	u.a.68%	-	

Lungime Segmente

1) Valorile lungimilor segmentelor sunt obținute din proiecție în plan.

Punct început	X / Y	Punct sfârșit	X / Y	Lungime segment (** (m)
1	583.103,981 634.628,714	2	583.111,632 634.625,71	8.22
2	583.111,632 634.625,71	3	583.111,537 634.650,848	25.138
3	583.111,537 634.650,848	4	583.114,444 634.669,834	19.207
4	583.114,444 634.669,834	5	583.127,028 634.689,99	23.762
5	583.127,028 634.689,99	6	583.138,951 634.706,602	20.448

Punct început	X / Y	Punct sfârșit	X / Y	Lungime segment (** (m)
6	583.138,951 634.706,602	7	583.140,377 634.708,734	2.565
7	583.140,377 634.708,734	8	583.133,787 634.708,977	6.594
8	583.133,787 634.708,977	9	583.117,08 634.694,854	21.877
9	583.117,08 634.694,854	10	583.102,785 634.673,328	25.84
10	583.102,785 634.673,328	1	583.103,981 634.628,714	44.63

** Lungimile segmentelor sunt determinate în planul de proiecție Stereo 70 și sunt rotunjite la 1 milimetru.

*** Distanța dintre puncte este formată din segmente cumulate ce sunt mai mici decât valoarea 1 milimetru.

**DATE DESPRE IMOBILUL NR. 6148**

Oficiul de Cadastru și Publicitate Imobiliară NEAMT
 Biroul de Cadastru și Publicitate Imobiliară Targu-Neamt

A. Partea I. Descrierea imobilului

TEREN Extravilan

Adresa: Jud. Neamt, O.S.Pipirig,U.P.I Domesnic,u.a.68%

Nr. Crt	Nr cadastral Nr. topografic	Suprafața* (mp)	Observații / Referințe
A1	51431	239	Sector cadastral:199 Teren neimprejmuit; Imobil repositionat in urma lucrarilor de inregistrare sistematica.

B. Partea II. Proprietari și acte

Inscrieri privitoare la dreptul de proprietate și alte drepturi reale		Referințe
1685 / 30/01/2020		
Act Administrativ nr. Titlu de proprietate nr. 17406, din 26/11/2019 emis de CJPSDPAT NEAMT;		
B1	Intabulare, drept de PROPRIETATE, dobandit prin Reconstituire, cota actuala 1/1, cota initiala 1/1 1) ACATRINEI VARVARA 2) LĂCĂTUȘU VIORICA 3) STĂNOAIA VASILE	A1

C. Partea III. SARCINI .

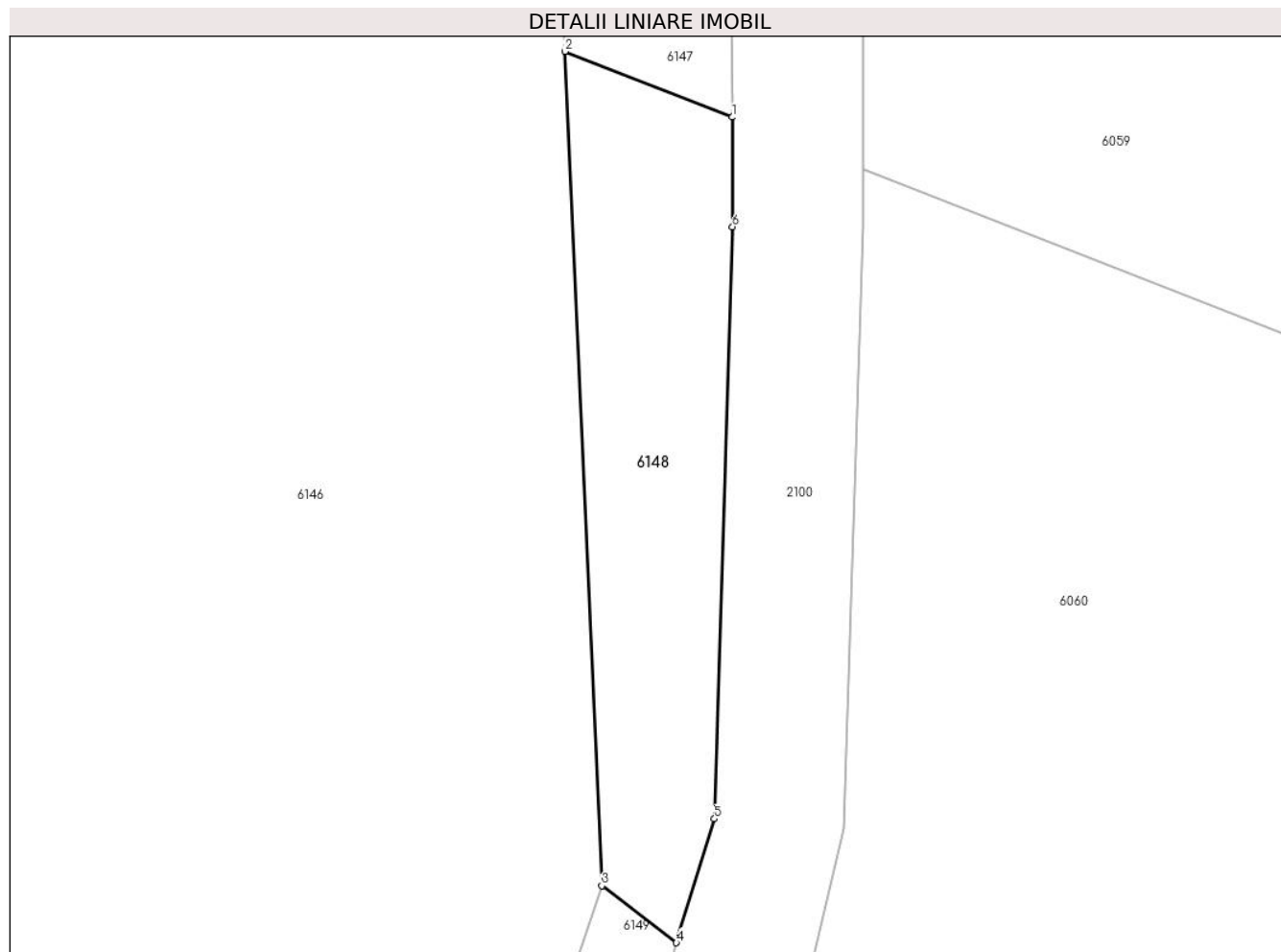
Inscrieri privind dezmembramintele dreptului de proprietate, drepturi reale de garanție și sarcini	Referințe
NU SUNT	

Anexa Nr. 1 La Partea I

Teren

Nr cadastral	Suprafața (mp)*	Observații / Referințe
51431	239	Imobil repositionat in urma lucrarilor de inregistrare sistematica.

* Suprafața este determinată în planul de proiecție Stereo 70.



Date referitoare la teren

Crt	Categorie folosință	Intra vilan	Suprafața (mp)	Tarla	Parcelă	Nr. topo	Observații / Referințe
1	padure	NU	239	-	-	-	PV 820/21.06.2011

Lungime Segmente

1) Valorile lungimilor segmentelor sunt obținute din proiecție în plan.

Punct început	X / Y	Punct sfârșit	X / Y	Lungime segment (** (m)
1	583.111,632 634.625,71	2	583.103,981 634.628,714	8.22
2	583.103,981 634.628,714	3	583.105,671 634.590,568	38.183
3	583.105,671 634.590,568	4	583.109,08 634.587,966	4.289
4	583.109,08 634.587,966	5	583.110,823 634.593,634	5.93
5	583.110,823 634.593,634	6	583.111,651 634.620,7	27.079

Punct început	X / Y	Punct sfârșit	X / Y	Lungime segment (** (m)
6	583.111,651 634.620,7	1	583.111,632 634.625,71	5.01

** Lungimile segmentelor sunt determinate în planul de proiecție Stereo 70 și sunt rotunjite la 1 milimetru.

*** Distanța dintre puncte este formată din segmente cumulate ce sunt mai mici decât valoarea 1 milimetru.

**DATE DESPRE IMOBILUL NR. 6149**

Oficiul de Cadastru și Publicitate Imobiliară NEAMT
Biroul de Cadastru și Publicitate Imobiliară Targu-Neamt

A. Partea I. Descrierea imobilului

TEREN Extravilan

Adresa: Jud. Neamt

Nr. Crt	Nr cadastral Nr. topografic	Suprafața* (mp)	Observații / Referințe
A1		725	Sector cadastral:199 Teren neimpregmuit;

B. Partea II. Proprietari și acte

Inscrieri privitoare la dreptul de proprietate și alte drepturi reale		Referințe
/		
Act Administrativ nr. 825, din 21/06/2011 emis de PRIMARIA COMUNEI PIPIRIG (CJSDPAT NEAMT NR.8681 / 01.02.2011, HCL NR.21 / 10.12.2010 + ANEXA);		
B1	Inscrierea provizorie, drept de PROPRIETATE, dobandit prin Lege, cota actuala 1/1, cota initiala 1/1 1) VÎRVARA D IOANA	A1

C. Partea III. SARCINI .

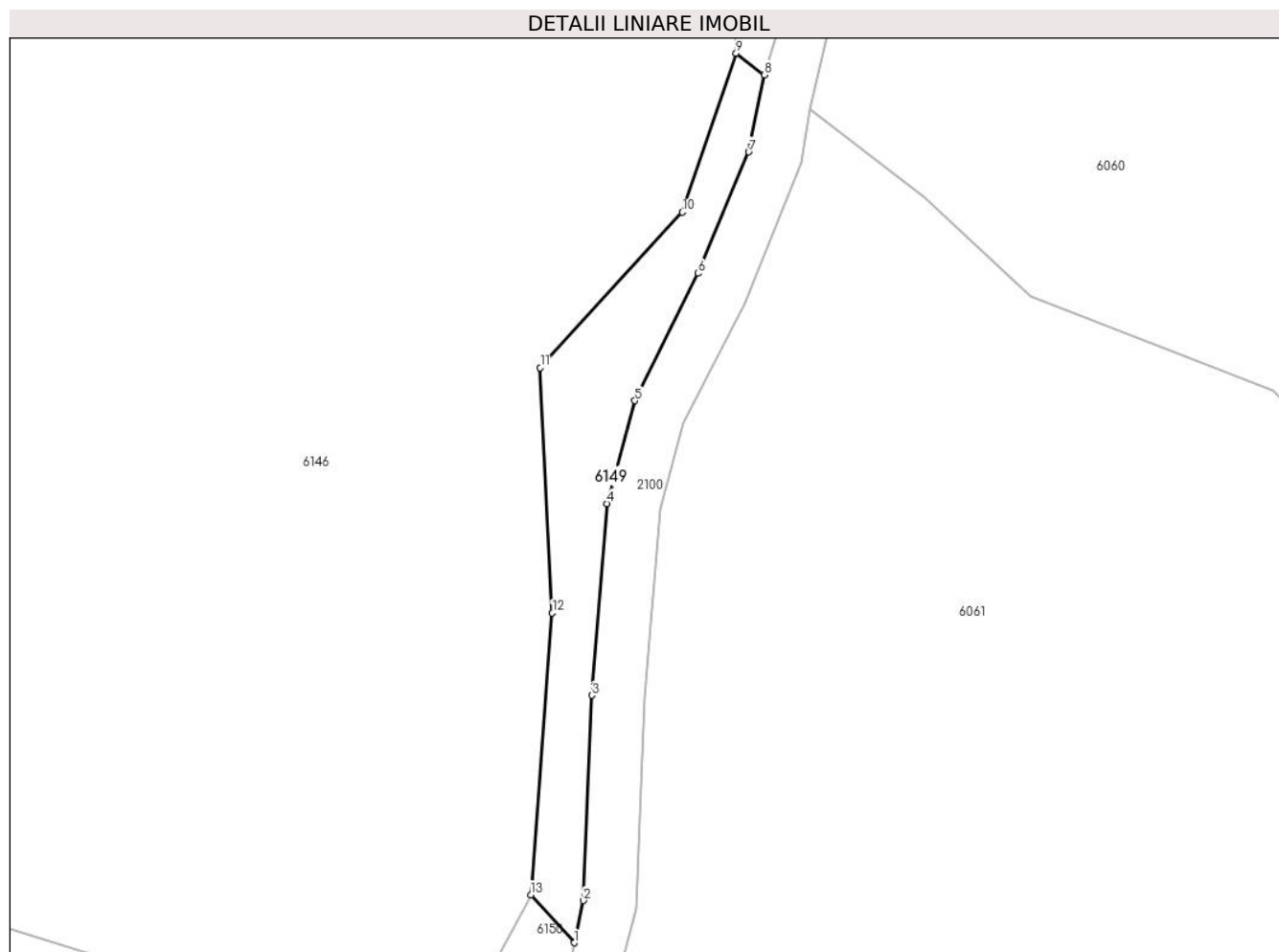
Inscrieri privind dezmembramintele dreptului de proprietate, drepturi reale de garanție și sarcini	Referințe
NU SUNT	

Anexa Nr. 1 La Partea I

Teren

Nr cadastral	Suprafața (mp)*	Observații / Referințe
	725	

* Suprafața este determinată în planul de proiecție Stereo 70.



Date referitoare la teren

Crt	Categorie folosință	Intravilan	Suprafața (mp)	Tarla	Parcelă	Nr. topo	Observații / Referințe
1	padure	NU	725	U.P. I Domesnic	u.a.69%	-	

Lungime Segmente

1) Valorile lungimilor segmentelor sunt obținute din proiecție în plan.

Punct început	X / Y	Punct sfârșit	X / Y	Lungime segment (** (m)
1	583.086,167 634.483,535	2	583.087,261 634.488,6	5.182
2	583.087,261 634.488,6	3	583.088,288 634.513,304	24.725
3	583.088,288 634.513,304	4	583.090,109 634.536,38	23.148
4	583.090,109 634.536,38	5	583.093,453 634.548,766	12.829
5	583.093,453 634.548,766	6	583.101,084 634.564,078	17.108

Punct început	X / Y	Punct sfârșit	X / Y	Lungime segment (** (m)
6	583.101,084 634.564,078	7	583.107,186 634.578,68	15.826
7	583.107,186 634.578,68	8	583.109,08 634.587,966	9.477
8	583.109,08 634.587,966	9	583.105,671 634.590,568	4.289
9	583.105,671 634.590,568	10	583.099,206 634.571,451	20.181
10	583.099,206 634.571,451	11	583.082,092 634.552,718	25.373
11	583.082,092 634.552,718	12	583.083,534 634.523,205	29.548
12	583.083,534 634.523,205	13	583.080,965 634.489,3	34.002
13	583.080,965 634.489,3	1	583.086,167 634.483,535	7.765

** Lungimile segmentelor sunt determinate în planul de proiecție Stereo 70 și sunt rotunjite la 1 milimetru.

*** Distanța dintre puncte este formată din segmente cumulate ce sunt mai mici decât valoarea 1 milimetru.

**DATE DESPRE IMOBILUL NR. 6150**

Oficiul de Cadastru și Publicitate Imobiliară NEAMT
Biroul de Cadastru și Publicitate Imobiliară Targu-Neamt

A. Partea I. Descrierea imobilului

TEREN Extravilan

Adresa: Jud. Neamt, O.S.Pipirig,U.P. I Domesnic,u.a.69%

Nr. Crt	Nr cadastral Nr. topografic	Suprafața* (mp)	Observații / Referințe
A1	51395	463	Sector cadastral:199 Teren neimprejmuit; Imobil repositionat in urma lucrarilor de inregistrare sistematica.

B. Partea II. Proprietari și acte

Inscrieri privitoare la dreptul de proprietate și alte drepturi reale		Referințe
23310 / 27/08/2018		
Act Administrativ nr. Titlu Proprietate nr. 19705, din 18/06/2018 emis de CJPSDPAT NEAMT (act administrativ nr Referat nr. 9307 din 09.04.2014, emis de OCPI Neamț);		
B1	Intabulare, drept de PROPRIETATE, dobandit prin Reconstituire, cota actuala 1/1, cota initiala 1/1 1) ILIE EVA 2) PRICOPIE VÎRVARA 3) FURTUNĂ VIORICA 4) PRICOPI VASILE 5) URZICĂ MARIA 6) URZICĂ ECATERINA	A1

C. Partea III. SARCINI .

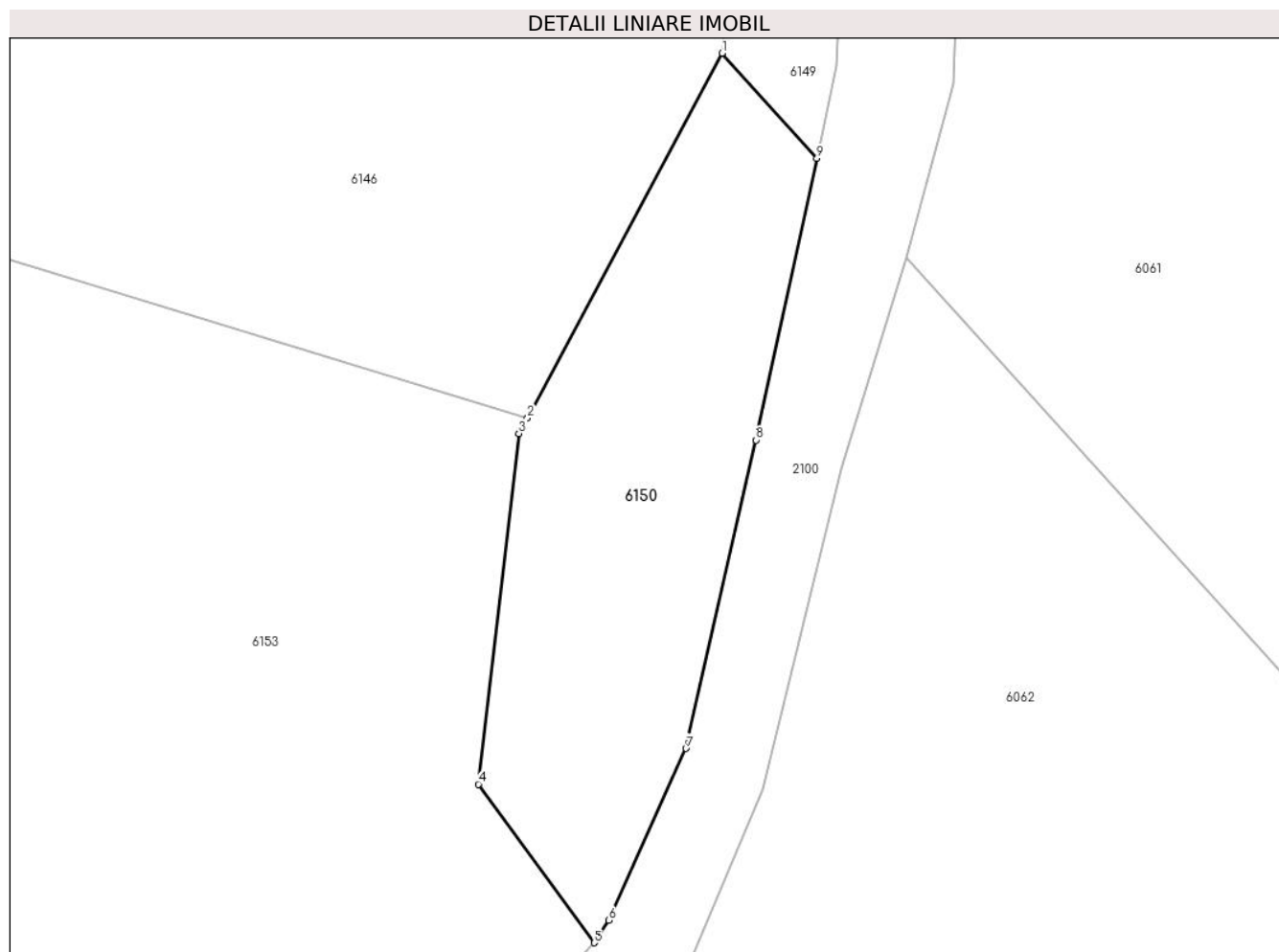
Inscrieri privind dezmembramintele dreptului de proprietate, drepturi reale de garanție și sarcini	Referințe
NU SUNT	

Anexa Nr. 1 La Partea I

Teren

Nr cadastral	Suprafața (mp)*	Observații / Referințe
51395	463	Imobil repositionat in urma lucrarilor de inregistrare sistematica.

* Suprafața este determinată în planul de proiecție Stereo 70.



Date referitoare la teren

Crt	Categorie folosință	Intravilan	Suprafața (mp)	Tarla	Parcelă	Nr. topo	Observații / Referințe
1	padure	NU	463	-	-	-	PV 826/21.06.2011

Lungime Segmente

1) Valorile lungimilor segmentelor sunt obținute din proiecție în plan.

Punct început	X / Y	Punct sfârșit	X / Y	Lungime segment (** (m)
1	583.080,965 634.489,3	2	583.070,27 634.469,3	22.68
2	583.070,27 634.469,3	3	583.069,808 634.468,435	0.981
3	583.069,808 634.468,435	4	583.067,578 634.449,193	19.371
4	583.067,578 634.449,193	5	583.073,928 634.440,496	10.768
5	583.073,928 634.440,496	6	583.074,734 634.441,722	1.467

Punct început	X / Y	Punct sfârșit	X / Y	Lungime segment (** (m)
6	583.074,734 634.441,722	7	583.078,974 634.451,155	10.342
7	583.078,974 634.451,155	8	583.082,826 634.468,075	17.353
8	583.082,826 634.468,075	9	583.086,167 634.483,535	15.817
9	583.086,167 634.483,535	1	583.080,965 634.489,3	7.765

** Lungimile segmentelor sunt determinate în planul de proiecție Stereo 70 și sunt rotunjite la 1 milimetru.

*** Distanța dintre puncte este formată din segmente cumulate ce sunt mai mici decât valoarea 1 milimetru.

**DATE DESPRE IMOBILUL NR. 6151**

Oficiul de Cadastru și Publicitate Imobiliară NEAMT
 Biroul de Cadastru și Publicitate Imobiliară Targu-Neamt

A. Partea I. Descrierea imobilului

TEREN Extravilan

Adresa: Jud. Neamt

Nr. Crt	Nr cadastral Nr. topografic	Suprafața* (mp)	Observații / Referințe
A1		703	Sector cadastral:199 Teren neimprejmuit;

B. Partea II. Proprietari și acte

Inscrieri privitoare la dreptul de proprietate și alte drepturi reale		Referințe
/		
Act Normativ nr. 7, din 13/03/1996 emis de PARLAMENTUL ROMANIEI;		
B1	Inscrierea provizorie, drept de PROPRIETATE, dobandit prin Lege, cota actuala 1/1, cota initiala 1/1 1) COMUNA PIPIRIG, CIF:99999999999999, PROPRIETAR NEIDENTIFICAT	A1

C. Partea III. SARCINI .

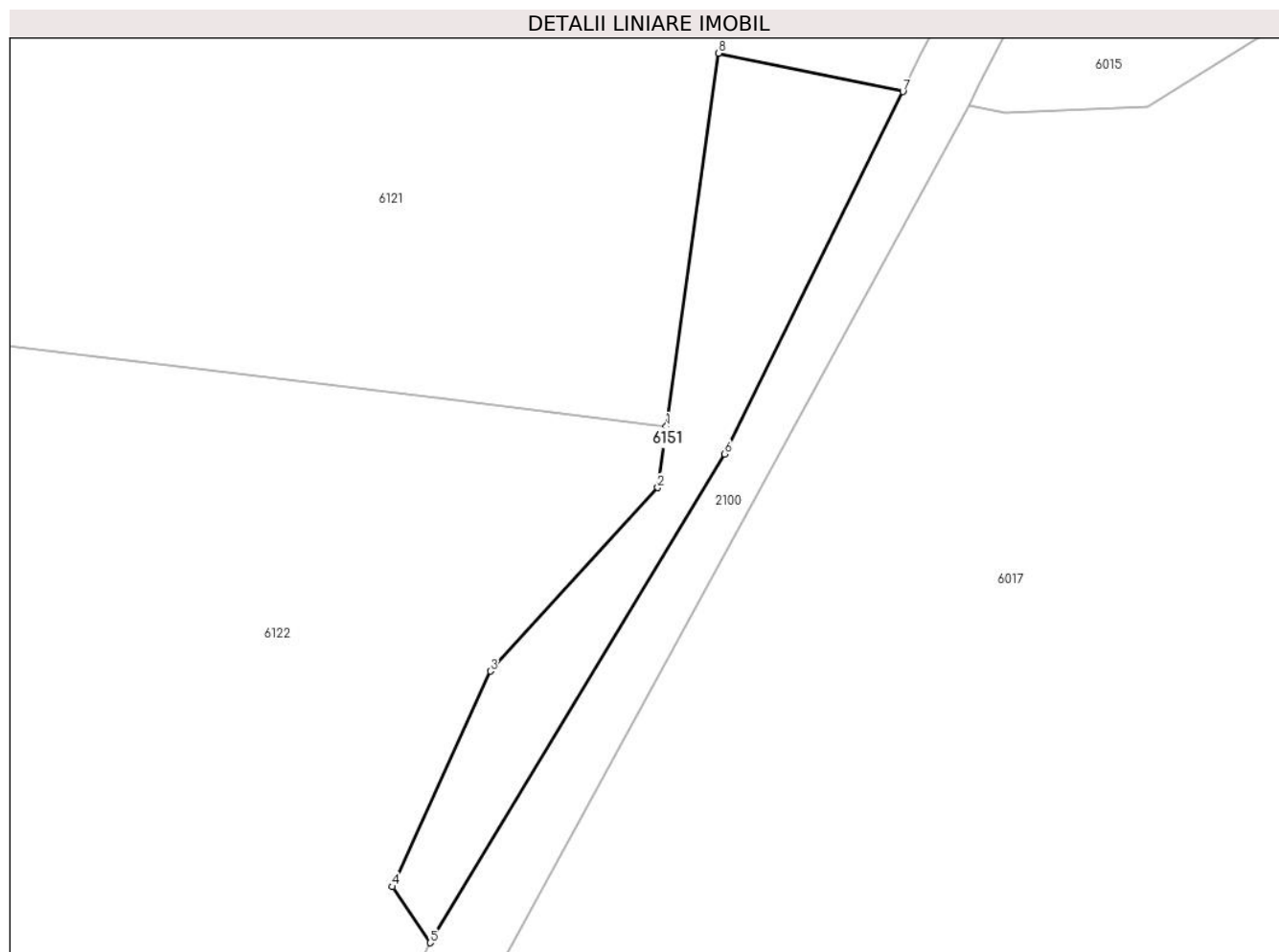
Inscrieri privind dezmembramintele dreptului de proprietate, drepturi reale de garanție și sarcini	Referințe
NU SUNT	

Anexa Nr. 1 La Partea I

Teren

Nr cadastral	Suprafața (mp)*	Observații / Referințe
	703	

* Suprafața este determinată în planul de proiecție Stereo 70.



Date referitoare la teren

Crt	Categorie folosință	Intravilan	Suprafața (mp)	Tarla	Parcelă	Nr. topo	Observații / Referințe
1	padure	NU	703	U.P. I Domesnic	u.a.81%	-	

Lungime Segmente

1) Valorile lungimilor segmentelor sunt obținute din proiecție în plan.

Punct început	X / Y	Punct sfârșit	X / Y	Lungime segment (** (m)
1	583.498,993 635.698,868	2	583.498,218 635.693,311	5.611
2	583.498,218 635.693,311	3	583.483,031 635.676,687	22.517
3	583.483,031 635.676,687	4	583.474,167 635.657,164	21.441
4	583.474,167 635.657,164	5	583.477,581 635.652,088	6.117
5	583.477,581 635.652,088	6	583.504,263 635.696,368	51.698

Punct început	X / Y	Punct sfârșit	X / Y	Lungime segment (** (m)
6	583.504,263 635.696,368	7	583.520,435 635.729,202	36.601
7	583.520,435 635.729,202	8	583.503,717 635.732,673	17.075
8	583.503,717 635.732,673	1	583.498,993 635.698,868	34.133

** Lungimile segmentelor sunt determinate în planul de proiecție Stereo 70 și sunt rotunjite la 1 milimetru.

*** Distanța dintre puncte este formată din segmente cumulate ce sunt mai mici decât valoarea 1 milimetru.

**DATE DESPRE IMOBILUL NR. 6152**

Oficiul de Cadastru și Publicitate Imobiliară NEAMT
Biroul de Cadastru și Publicitate Imobiliară Targu-Neamt

A. Partea I. Descrierea imobilului

TEREN Extravilan

Adresa: Jud. Neamt

Nr. Crt	Nr cadastral Nr. topografic	Suprafața* (mp)	Observații / Referințe
A1		2.365	Sector cadastral:199 Teren neimpregmuit;

B. Partea II. Proprietari și acte

Inscrieri privitoare la dreptul de proprietate și alte drepturi reale	Referințe
/	
Act Administrativ nr. 15919, din 27/10/2014 emis de CJSIPT;	
B1	A1
Intabulare, drept de PROPRIETATE, dobandit prin Constituire, cota actuala 1/1, cota initiala 1/1 1) SANDU V EVA	

C. Partea III. SARCINI .

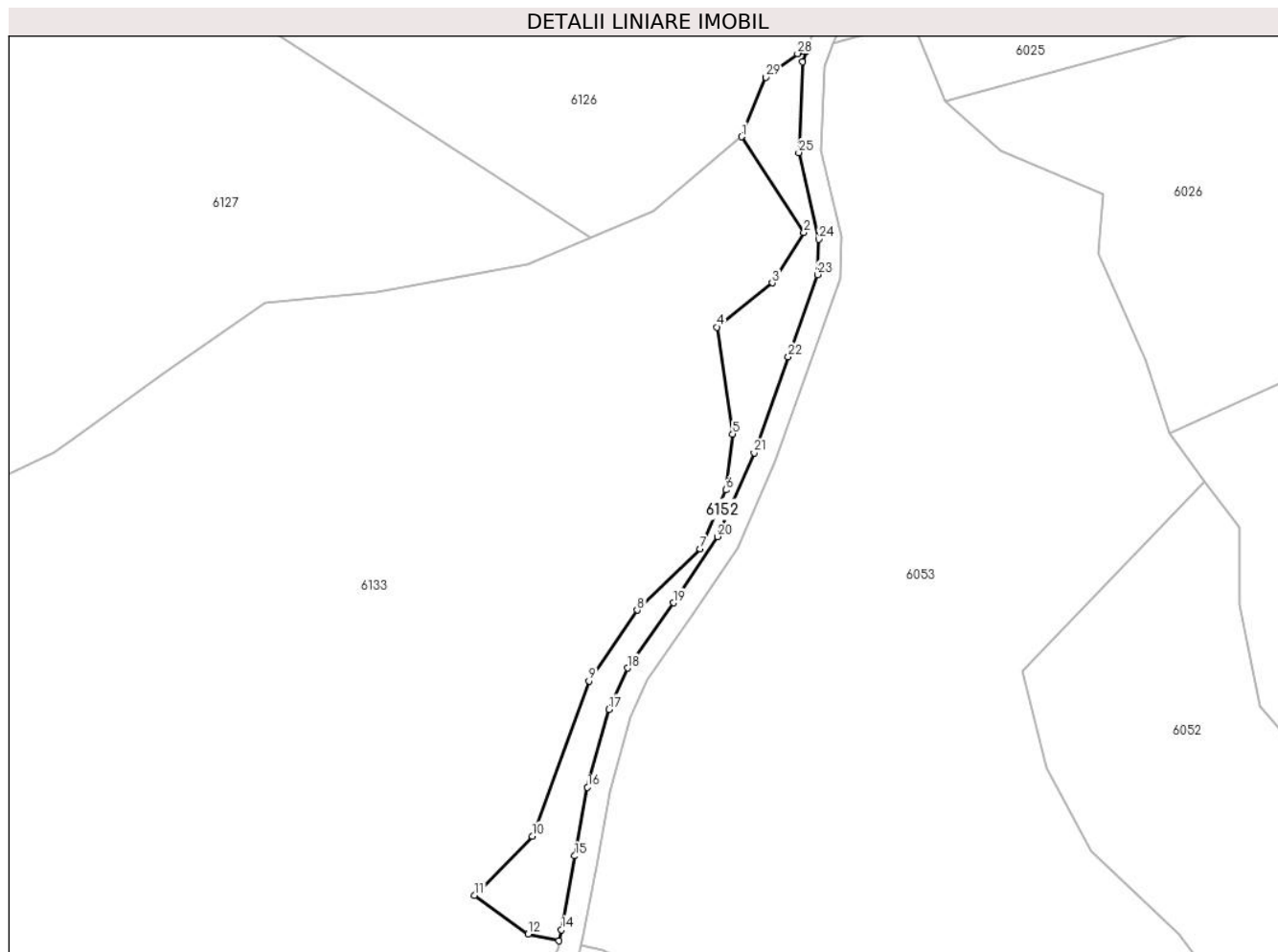
Inscrieri privind dezmembramintele dreptului de proprietate, drepturi reale de garanție și sarcini	Referințe
NU SUNT	

Anexa Nr. 1 La Partea I

Teren

Nr cadastral	Suprafața (mp)*	Observații / Referințe
	2.365	

* Suprafața este determinată în planul de proiecție Stereo 70.



Date referitoare la teren

Crt	Categorie folosință	Intravilan	Suprafața (mp)	Tarla	Parcelă	Nr. topo	Observații / Referințe
1	padure	NU	2.365	U.P. I Domesnic	u.a.68%	-	

Lungime Segmente

1) Valorile lungimilor segmentelor sunt obținute din proiecție în plan.

Punct început	X / Y	Punct sfârșit	X / Y	Lungime segment (** (m)
1	583.267,949 635.240,206	2	583.284,373 635.215,025	30.064
3	583.276,043 635.201,802	4	583.261,494 635.190,176	18.624
5	583.265,649 635.162,085	6	583.263,858 635.147,374	14.82
7	583.257,082 635.131,885	8	583.240,558 635.115,841	23.032
9	583.227,841 635.097,232	10	583.212,918 635.056,456	43.421

Punct început	X / Y	Punct sfârșit	X / Y	Lungime segment (** (m)
2	583.284,373 635.215,025	3	583.276,043 635.201,802	15.628
4	583.261,494 635.190,176	5	583.265,649 635.162,085	28.397
6	583.263,858 635.147,374	7	583.257,082 635.131,885	16.906
8	583.240,558 635.115,841	9	583.227,841 635.097,232	22.539
10	583.212,918 635.056,456	11	583.197,784 635.040,928	21.683

Punct început	X / Y	Punct sfârșit	X / Y	Lungime segment (** (m)
11	583.197,784 635.040,928	12	583.211,869 635.030,712	17.4
13	583.220,014 635.028,927	14	583.220,651 635.031,831	2.973
15	583.224,153 635.051,252	16	583.227,48 635.069,267	18.32
17	583.233,116 635.089,759	18	583.237,966 635.100,607	11.883
19	583.250,105 635.117,739	20	583.261,699 635.135,118	20.891
21	583.271,272 635.157,14	22	583.280,298 635.182,344	26.771
23	583.287,99 635.203,96	24	583.288,291 635.213,247	9.292
25	583.283,039 635.236,03	26	583.283,96 635.259,852	23.84
27	583.284,933 635.262,63	28	583.282,734 635.262,008	2.285
29	583.274,342 635.255,808	1	583.267,949 635.240,206	16.861

Punct început	X / Y	Punct sfârșit	X / Y	Lungime segment (** (m)
12	583.211,869 635.030,712	13	583.220,014 635.028,927	8.338
14	583.220,651 635.031,831	15	583.224,153 635.051,252	19.734
16	583.227,48 635.069,267	17	583.233,116 635.089,759	21.253
18	583.237,966 635.100,607	19	583.250,105 635.117,739	20.997
20	583.261,699 635.135,118	21	583.271,272 635.157,14	24.013
22	583.280,298 635.182,344	23	583.287,99 635.203,96	22.944
24	583.288,291 635.213,247	25	583.283,039 635.236,03	23.381
26	583.283,96 635.259,852	27	583.284,933 635.262,63	2.943
28	583.282,734 635.262,008	29	583.274,342 635.255,808	10.434

** Lungimile segmentelor sunt determinate în planul de proiecție Stereo 70 și sunt rotunjite la 1 milimetru.

*** Distanța dintre puncte este formată din segmente cumulate ce sunt mai mici decât valoarea 1 milimetru.

**DATE DESPRE IMOBILUL NR. 6153**

Oficiul de Cadastru și Publicitate Imobiliară NEAMT
Biroul de Cadastru și Publicitate Imobiliară Targu-Neamt

A. Partea I. Descrierea imobilului

TEREN Extravilan

Adresa: Jud. Neamt

Nr. Crt	Nr cadastral Nr. topografic	Suprafața* (mp)	Observații / Referințe
A1		Din acte: 3.760.620.000 Masurata: 5.530.282	Sector cadastral:199 Teren neimprejmuit; DIFERENTA DE SUPRAFATA INSCRISA IN INVENTARUL BUNURILOR DIN DOMENIUL PUBLIC AL STATULUI SE REGASESTE IN ALTE SECTOARE CADASTRALE

B. Partea II. Proprietari și acte

Inscrieri privitoare la dreptul de proprietate și alte drepturi reale		Referințe
914 / 13/07/2022		
Act Normativ nr. 982, din 29/12/1998 emis de GUVERNUL ROMÂNIEI (ORDINUL 182/26.02.2018 AVIZ CTAS 324/09.12.2020 EXTRAS DIN AMENAJAMENTUL SILVIC U.P. I PIPIRIG UA 1, 2, 3, 4%, 5%, 6%, 7%, 8%, 9%, 10);		
B0	Intabulare, drept de PROPRIETATE, dobandit prin Lege, cota actuala 1/1, cota initiala 1/1 1) STATUL ROMAN , CIF:99999999999999, -domeniul public	A1
B0	Intabulare, drept de ADMINISTRARE, dobandit prin Lege, cota actuala 1/1, cota initiala 1/1 1) RNP - ROMSILVA - PRIN DIRECTIA SILVICA NEAMT , CIF:1590120	A1

C. Partea III. SARCINI .

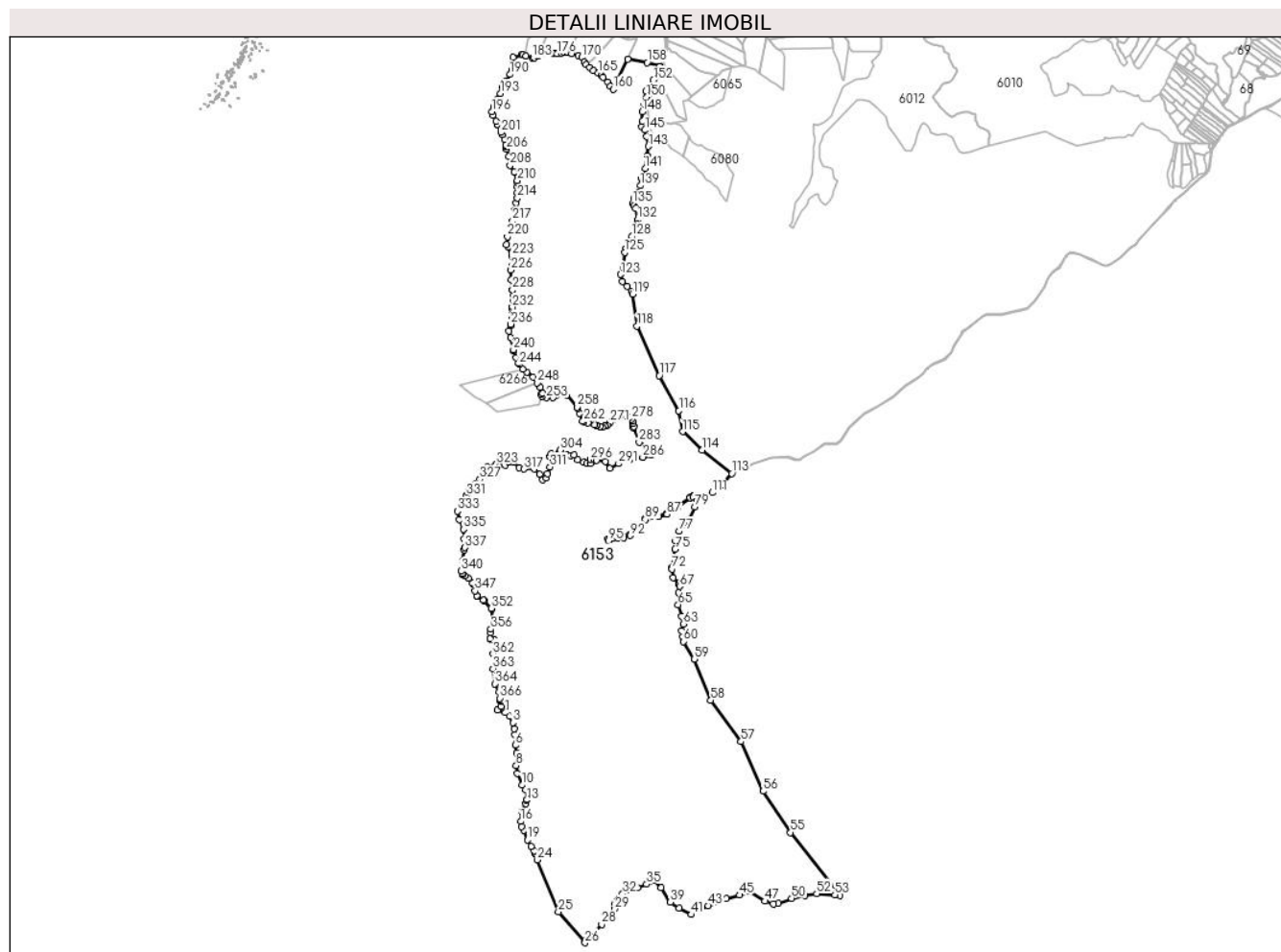
Inscrieri privind dezmembramintele dreptului de proprietate, drepturi reale de garanție și sarcini	Referințe
NU SUNT	

Anexa Nr. 1 La Partea I

Teren

Nr cadastral	Suprafața (mp)*	Observații / Referințe
	Din acte: 3.760.620.000 Masurata: 5.530.282	DIFERENTA DE SUPRAFATA INSCRISA IN INVENTARUL BUNURILOR DIN DOMENIUL PUBLIC AL STATULUI SE REGASESTE IN ALTE SECTOARE CADASTRALE

* Suprafața este determinată în planul de proiecție Stereo 70.



Date referitoare la teren

Crt	Categorie folosință	Intravilan	Suprafața (mp)	Tarla	Parcelă	Nr. topo	Observații / Referințe
1	padure	NU	5.530.282	UP I Domesnic; UP II Mihaieti	UP I,UA27%, 28%,29%, 30%,31;UP II, UA 19%, 20,21%,22%	-	UP I Domesnic - Pipirig, PARTE DIN U.A 27%, PARTE DIN U.A 28%, PARTE DIN U.A 29%, PARTE DIN U.A 30%, 31, 32, 33, 34, PARTE DIN U.A 35%, PARTE DIN U.A 36%, PARTE DIN U.A 74%, 75, 76, 77, 78, 79 UP II Mihaieti - Pipirig, PARTE DIN U.A 19%, UA 20, , PARTE DIN U.A 21%, PARTE DIN U.A 22%

Lungime Segmente

1) Valorile lungimilor segmentelor sunt obținute din proiecție în plan.

Punct început	X / Y	Punct sfârșit	X / Y	Lungime segment	Punct început	X / Y	Punct sfârșit	X / Y	Lungime segment	Punct început	X / Y	Punct sfârșit	X / Y	Lungime segment
1	582.128,256 630.536,171	2	582.154,354 630.516,001	32.984	2	582.154,354 630.516,001	3	582.175,976 630.476,051	45.426	3	582.175,976 630.476,051	4	582.183,015 630.436,75	39.926

Punct început	X / Y	Punct sfârșit	X / Y	Lungime segment	Punct început	X / Y	Punct sfârșit	X / Y	Lungime segment	Punct început	X / Y	Punct sfârșit	X / Y	Lungime segment
4	582.183,015 630.436,75	5	582.188,422 630.403,498	33.68 9	5	582.188,422 630.403,498	6	582.188,978 630.338,3	65.2	6	582.188,978 630.338,3	7	582.198,107 630.291,182	47.99 4
7	582.198,107 630.291,182	8	582.194,926 630.214,355	76.89 3	8	582.194,926 630.214,355	9	582.201,009 630.167,441	47.30 7	9	582.201,009 630.167,441	10	582.230,179 630.095,023	78.07 2
10	582.230,179 630.095,023	11	582.253,335 630.066,606	36.65 7	11	582.253,335 630.066,606	12	582.260,169 630.009,848	57.16 8	12	582.260,169 630.009,848	13	582.257,971 630.003,643	6.583
13	582.257,971 630.003,643	14	582.251,659 629.982,028	22.51 8	14	582.251,659 629.982,028	15	582.229,129 629.939,176	48.41 4	15	582.229,129 629.939,176	16	582.223,076 629.874,833	64.62 7
16	582.223,076 629.874,833	17	582.229,245 629.843,386	32.04 6	17	582.229,245 629.843,386	18	582.240,337 629.818,993	26.79 6	18	582.240,337 629.818,993	19	582.264,211 629.761,524	62.23 1
19	582.264,211 629.761,524	20	582.284,486 629.722,989	43.54 3	20	582.284,486 629.722,989	21	582.303,306 629.695,461	33.34 6	21	582.303,306 629.695,461	22	582.311,961 629.682,225	15.81 5
22	582.311,961 629.682,225	23	582.307,113 629.680,587	5.117	23	582.307,113 629.680,587	24	582.324,465 629.640,882	43.33 1	24	582.324,465 629.640,882	25	582.451,465 629.323,381	341.9 59
25	582.451,465 629.323,381	26	582.614,949 629.135,678	248.9 17	26	582.614,949 629.135,678	27	582.612,358 629.147,333	11.94	27	582.612,358 629.147,333	28	582.714,922 629.247,321	143.2 37
28	582.714,922 629.247,321	29	582.794,84 629.340,625	122.8 52	29	582.794,84 629.340,625	30	582.796,59 629.375,475	34.89 4	30	582.796,59 629.375,475	31	582.807,7 629.401,225	28.04 5
31	582.807,7 629.401,225	32	582.843,051 629.434,042	48.23 5	32	582.843,051 629.434,042	33	582.877,897 629.457,772	42.15 9	33	582.877,897 629.457,772	34	582.933,448 629.470,899	57.08 1
34	582.933,448 629.470,899	35	582.989,051 629.492,601	59.68 8	35	582.989,051 629.492,601	36	583.011,753 629.511,003	29.22 4	36	583.011,753 629.511,003	37	583.023,734 629.520,716	15.42 4
37	583.023,734 629.520,716	38	583.075,602 629.471,984	71.16 9	38	583.075,602 629.471,984	39	583.132,782 629.382,642	106.0 73	39	583.132,782 629.382,642	40	583.185,91 629.347,724	63.57 6
40	583.185,91 629.347,724	41	583.260,436 629.307,532	84.67 3	41	583.260,436 629.307,532	42	583.290,742 629.331,338	38.53 8	42	583.290,742 629.331,338	43	583.363,722 629.361,017	78.78 4
43	583.363,722 629.361,017	44	583.474,169 629.403,905	118.4 82	44	583.474,169 629.403,905	45	583.553,515 629.426,417	82.47 8	45	583.553,515 629.426,417	46	583.615,199 629.447,463	65.17 6
46	583.615,199 629.447,463	47	583.708,309 629.388,861	110.0 17	47	583.708,309 629.388,861	48	583.759,437 629.372,973	53.54	48	583.759,437 629.372,973	49	583.791,911 629.375,736	32.59 1
49	583.791,911 629.375,736	50	583.870,676 629.406,13	84.42 6	50	583.870,676 629.406,13	51	583.952,206 629.423,399	83.33 9	51	583.952,206 629.423,399	52	584.024,062 629.435,142	72.80 9
52	584.024,062 629.435,142	53	584.134,61 629.426,853	110.8 58	53	584.134,61 629.426,853	54	584.165,467 629.423,454	31.04 4	54	584.165,467 629.423,454	55	583.865,462 629.806,998	486.9 38
55	583.865,462 629.806,998	56	583.697,821 630.058,459	302.2 19	56	583.697,821 630.058,459	57	583.563,709 630.360,211	330.2 13	57	583.563,709 630.360,211	58	583.379,305 630.611,672	311.8 29
58	583.379,305 630.611,672	59	583.278,721 630.863,132	270.8 31	59	583.278,721 630.863,132	60	583.212,941 630.969,042	124.6 75	60	583.212,941 630.969,042	61	583.209,89 630.997,265	28.38 7
61	583.209,89 630.997,265	62	583.203,123 631.032,76	36.13 4	62	583.203,123 631.032,76	63	583.211,731 631.076,671	44.74 7	63	583.211,731 631.076,671	64	583.201,244 631.123,882	48.36 2
64	583.201,244 631.123,882	65	583.179,705 631.192,917	72.31 7	65	583.179,705 631.192,917	66	583.184,047 631.266,999	74.20 9	66	583.184,047 631.266,999	67	583.190,532 631.305,133	38.68 1
67	583.190,532 631.305,133	68	583.186,781 631.317,861	13.26 9	68	583.186,781 631.317,861	69	583.184,839 631.321,502	4.127	69	583.184,839 631.321,502	70	583.183,145 631.324,487	3.432
70	583.183,145 631.324,487	71	583.150,839 631.357,335	46.07 2	71	583.150,839 631.357,335	72	583.144,395 631.410,757	53.80 9	72	583.144,395 631.410,757	73	583.143,536 631.415,944	5.258
73	583.143,536 631.415,944	74	583.143,067 631.419,677	3.762	74	583.143,067 631.419,677	75	583.161,933 631.531,476	113.3 8	75	583.161,933 631.531,476	76	583.165,723 631.581,78	50.44 7
76	583.165,723 631.581,78	77	583.185,918 631.640,31	61.91 6	77	583.185,918 631.640,31	78	583.251,408 631.710,374	95.90 6	78	583.251,408 631.710,374	79	583.281,211 631.788,91	84.00 1
79	583.281,211 631.788,91	80	583.298,803 631.833,301	47.75	80	583.298,803 631.833,301	81	583.301,353 631.836,73	4.273	81	583.301,353 631.836,73	82	583.300,668 631.838,446	1.848
82	583.300,668 631.838,446	83	583.294,152 631.842,925	7.907	83	583.294,152 631.842,925	84	583.272,491 631.848,61	22.39 5	84	583.272,491 631.848,61	85	583.253,456 631.843,695	19.65 9
85	583.253,456 631.843,695	86	583.176,256 631.784,718	97.15	86	583.176,256 631.784,718	87	583.113,366 631.742,806	75.57 6	87	583.113,366 631.742,806	88	583.062,348 631.729,584	52.70 3
88	583.062,348 631.729,584	89	582.981,418 631.710,543	83.14	89	582.981,418 631.710,543	90	582.956,668 631.679,837	39.43 9	90	582.956,668 631.679,837	91	582.922,211 631.655,151	42.38 7
91	582.922,211 631.655,151	92	582.887,824 631.614,489	53.25 3	92	582.887,824 631.614,489	93	582.849,758 631.602,15	40.01 6	93	582.849,758 631.602,15	94	582.811,255 631.599,262	38.61 1
94	582.811,255 631.599,262	95	582.757,179 631.583,942	56.20 4	95	582.757,179 631.583,942	96	582.753,087 631.591,9	8.948	96	582.753,087 631.591,9	97	582.781,138 631.596,094	28.36 3
97	582.781,138 631.596,094	98	582.810,984 631.602,372	30.49 9	98	582.810,984 631.602,372	99	582.850,032 631.606,424	39.25 8	99	582.850,032 631.606,424	100	582.886,181 631.618,566	38.13 4
100	582.886,181 631.618,566	101	582.919,038 631.658,588	51.78 2	101	582.919,038 631.658,588	102	582.952,558 631.683,261	41.62 1	102	582.952,558 631.683,261	103	582.977,283 631.713,483	39.04 7

Punct început	X / Y	Punct sfârșit	X / Y	Lungime segment	Punct început	X / Y	Punct sfârșit	X / Y	Lungime segment	Punct început	X / Y	Punct sfârșit	X / Y	Lungime segment
103	582.977,283 631.713,483	104	583.061,986 631.733,223	86.97 3	104	583.061,986 631.733,223	105	583.110,757 631.746,726	50.60 6	105	583.110,757 631.746,726	106	583.173,971 631.787,265	75.09 6
106	583.173,971 631.787,265	107	583.252,071 631.847,243	98.47 3	107	583.252,071 631.847,243	108	583.273,373 631.852,969	22.05 8	108	583.273,373 631.852,969	109	583.298,754 631.848,491	25.77 3
109	583.298,754 631.848,491	110	583.327,538 631.845,656	28.92 3	110	583.327,538 631.845,656	111	583.389,589 631.875,902	69.03	111	583.389,589 631.875,902	112	583.432,884 631.907,612	53.66 5
112	583.432,884 631.907,612	113	583.507,347 631.992,473	112.8 99	113	583.507,347 631.992,473	114	583.327,791 632.135,997	229.8 68	114	583.327,791 632.135,997	115	583.208,728 632.247,122	162.8 64
115	583.208,728 632.247,122	116	583.184,915 632.374,122	129.2 13	116	583.184,915 632.374,122	117	583.065,852 632.588,435	245.1 65	117	583.065,852 632.588,435	118	582.930,915 632.890,061	330.4 33
118	582.930,915 632.890,061	119	582.903,802 633.084,053	195.8 78	119	582.903,802 633.084,053	120	582.895,252 633.102,404	20.24 5	120	582.895,252 633.102,404	121	582.871,86 633.132,085	37.79 1
121	582.871,86 633.132,085	122	582.841,966 633.159,337	40.45 1	122	582.841,966 633.159,337	123	582.831,091 633.203,331	45.31 8	123	582.831,091 633.203,331	124	582.843,768 633.245,918	44.43 4
124	582.843,768 633.245,918	125	582.854,837 633.337,941	92.68 6	125	582.854,837 633.337,941	126	582.861,188 633.360,408	23.34 7	126	582.861,188 633.360,408	127	582.876,678 633.386,625	30.45 1
127	582.876,678 633.386,625	128	582.898,999 633.435,669	53.88 5	128	582.898,999 633.435,669	129	582.935,734 633.473,352	52.62 6	129	582.935,734 633.473,352	130	582.930,557 633.496,476	23.69 6
130	582.930,557 633.496,476	131	582.928,264 633.508,612	12.35 1	131	582.928,264 633.508,612	132	582.932,054 633.536,364	28.01	132	582.932,054 633.536,364	133	582.920,817 633.607,205	71.72 7
133	582.920,817 633.607,205	134	582.912,166 633.619,998	15.44 3	134	582.912,166 633.619,998	135	582.903,133 633.634,85	17.38 3	135	582.903,133 633.634,85	136	582.915,962 633.670,202	37.60 8
136	582.915,962 633.670,202	137	582.935,823 633.685,553	25.10 2	137	582.935,823 633.685,553	138	582.945,086 633.706,107	22.54 5	138	582.945,086 633.706,107	139	582.950,801 633.744,264	38.58 3
139	582.950,801 633.744,264	140	582.954,928 633.788,229	44.15 8	140	582.954,928 633.788,229	141	582.980,636 633.848,172	65.22 3	141	582.980,636 633.848,172	142	582.991,733 633.927,345	79.94 7
142	582.991,733 633.927,345	143	582.999,034 633.983,351	56.48	143	582.999,034 633.983,351	144	582.990,215 634.043,23	60.52 5	144	582.990,215 634.043,23	145	582.978,615 634.082,06	40.52 6
145	582.978,615 634.082,06	146	582.960,066 634.101,358	26.76 7	146	582.960,066 634.101,358	147	582.961,509 634.135,276	33.94 9	147	582.961,509 634.135,276	148	582.961,324 634.193,141	57.86 5
148	582.961,324 634.193,141	149	582.972,693 634.240,167	48.38 1	149	582.972,693 634.240,167	150	582.989,285 634.283,716	46.60 3	150	582.989,285 634.283,716	151	582.986,657 634.317,974	34.35 9
151	582.986,657 634.317,974	152	583.030,709 634.384,728	79.97 9	152	583.030,709 634.384,728	153	583.071,833 634.438,21	67.46 5	153	583.071,833 634.438,21	154	583.073,928 634.440,496	3.101
154	583.073,928 634.440,496	155	583.067,578 634.449,193	10.76 8	155	583.067,578 634.449,193	156	583.069,808 634.468,435	19.37 1	156	583.069,808 634.468,435	157	583.070,27 634.469,3	0.981
157	583.070,27 634.469,3	158	582.991,487 634.493,36	82.37 5	158	582.991,487 634.493,36	159	582.873,972 634.512,805	119.1 13	159	582.873,972 634.512,805	160	582.784,765 634.331,854	201.7 45
160	582.784,765 634.331,854	161	582.769,038 634.350,176	24.14 6	161	582.769,038 634.350,176	162	582.751,675 634.372,508	28.28 8	162	582.751,675 634.372,508	163	582.723,396 634.402,563	41.26 7
163	582.723,396 634.402,563	164	582.712,83 634.415,672	16.83 7	164	582.712,83 634.415,672	165	582.693,47 634.430,526	24.40 2	165	582.693,47 634.430,526	166	582.665,416 634.442,605	30.54 4
166	582.665,416 634.442,605	167	582.643,165 634.463,502	30.52 5	167	582.643,165 634.463,502	168	582.619,818 634.482,12	29.86 2	168	582.619,818 634.482,12	169	582.608,292 634.496,996	18.81 9
169	582.608,292 634.496,996	170	582.595,866 634.524,152	29.86 4	170	582.595,866 634.524,152	171	582.573,973 634.535,24	24.54 1	171	582.573,973 634.535,24	172	582.533,569 634.547,694	42.28
172	582.533,569 634.547,694	173	582.505,935 634.555,229	28.64 3	173	582.505,935 634.555,229	174	582.484,396 634.553,382	21.61 8	174	582.484,396 634.553,382	175	582.468,937 634.550,863	15.66 3
175	582.468,937 634.550,863	176	582.444,871 634.547,049	24.36 6	176	582.444,871 634.547,049	177	582.425,961 634.550,194	19.17	177	582.425,961 634.550,194	178	582.401,758 634.547,479	24.35 5
178	582.401,758 634.547,479	179	582.373,7 634.548,704	28.08 5	179	582.373,7 634.548,704	180	582.328,048 634.531,47	48.79 7	180	582.328,048 634.531,47	181	582.326,409 634.530,782	1.778
181	582.326,409 634.530,782	182	582.306,429 634.522,395	21.66 9	182	582.306,429 634.522,395	183	582.292,775 634.521,331	13.69 5	183	582.292,775 634.521,331	184	582.254,935 634.533,288	39.68 4
184	582.254,935 634.533,288	185	582.235,312 634.538,968	20.42 9	185	582.235,312 634.538,968	186	582.229,733 634.544,436	7.812	186	582.229,733 634.544,436	187	582.174,122 634.524,059	59.22 7
187	582.174,122 634.524,059	188	582.176,083 634.479,588	44.51 4	188	582.176,083 634.479,588	189	582.172,219 634.450,994	28.85 4	189	582.172,219 634.450,994	190	582.157,277 634.420,917	33.58 4
190	582.157,277 634.420,917	191	582.127,525 634.377,848	52.34 6	191	582.127,525 634.377,848	192	582.110,769 634.343,23	38.46	192	582.110,769 634.343,23	193	582.099,869 634.304,866	39.88 2
193	582.099,869 634.304,866	194	582.078,031 634.266,211	44.39 7	194	582.078,031 634.266,211	195	582.059,29 634.223,615	46.53 6	195	582.059,29 634.223,615	196	582.045,748 634.194,376	32.22 3
196	582.045,748 634.194,376	197	582.053,724 634.173,474	22.37 2	197	582.053,724 634.173,474	198	582.072,117 634.137,013	40.83 8	198	582.072,117 634.137,013	199	582.082,063 634.117,297	22.08 3
199	582.082,063 634.117,297	200	582.083,877 634.112,271	5.343	200	582.083,877 634.112,271	201	582.103,417 634.067,848	48.53 1	201	582.103,417 634.067,848	202	582.110,883 634.054,441	15.34 6

Punct început	X / Y	Punct sfârșit	X / Y	Lungime segment	Punct început	X / Y	Punct sfârșit	X / Y	Lungime segment	Punct început	X / Y	Punct sfârșit	X / Y	Lungime segment
202	582.110,883 634.054,441	203	582.124,597 634.026,375	31.237	203	582.124,597 634.026,375	204	582.132,637 633.992,384	34.929	204	582.132,637 633.992,384	205	582.132,837 633.982,27	10.116
205	582.132,837 633.982,27	206	582.136,996 633.966,703	16.113	206	582.136,996 633.966,703	207	582.148,557 633.923,425	44.796	207	582.148,557 633.923,425	208	582.157,783 633.867,155	57.021
208	582.157,783 633.867,155	209	582.182,468 633.825,083	48.779	209	582.182,468 633.825,083	210	582.202,919 633.775,397	53.73	210	582.202,919 633.775,397	211	582.202,298 633.765,457	9.959
211	582.202,298 633.765,457	212	582.200,514 633.736,868	28.645	212	582.200,514 633.736,868	213	582.202,643 633.702,423	34.511	213	582.202,643 633.702,423	214	582.203,259 633.668,624	33.805
214	582.203,259 633.668,624	215	582.195,635 633.637,141	32.393	215	582.195,635 633.637,141	216	582.187,188 633.595,199	42.784	216	582.187,188 633.595,199	217	582.173,262 633.529,349	67.306
217	582.173,262 633.529,349	218	582.163,157 633.497,402	33.507	218	582.163,157 633.497,402	219	582.160,291 633.488,715	9.148	219	582.160,291 633.488,715	220	582.141,986 633.432,91	58.73
220	582.141,986 633.432,91	221	582.136,428 633.386,015	47.223	221	582.136,428 633.386,015	222	582.147,866 633.368,474	20.941	222	582.147,866 633.368,474	223	582.168,678 633.317,783	54.797
223	582.168,678 633.317,783	224	582.172,391 633.308,74	9.776	224	582.172,391 633.308,74	225	582.168,358 633.257,69	51.209	225	582.168,358 633.257,69	226	582.162,534 633.230,292	28.01
226	582.162,534 633.230,292	227	582.165,866 633.171,788	58.599	227	582.165,866 633.171,788	228	582.172,012 633.110,489	61.606	228	582.172,012 633.110,489	229	582.172,184 633.109,279	1.222
229	582.172,184 633.109,279	230	582.176,407 633.072,598	36.923	230	582.176,407 633.072,598	231	582.174,509 633.046,683	25.984	231	582.174,509 633.046,683	232	582.171,39 633.004,399	42.399
232	582.171,39 633.004,399	233	582.170,493 632.991,865	12.566	233	582.170,493 632.991,865	234	582.170,402 632.959,824	32.041	234	582.170,402 632.959,824	235	582.170,368 632.947,402	12.422
235	582.170,368 632.947,402	236	582.161,976 632.900,745	47.406	236	582.161,976 632.900,745	237	582.160,329 632.891,589	9.303	237	582.160,329 632.891,589	238	582.150,814 632.860,282	32.721
238	582.150,814 632.860,282	239	582.160,364 632.817,847	43.496	239	582.160,364 632.817,847	240	582.178,012 632.745,566	74.404	240	582.178,012 632.745,566	241	582.180,361 632.735,947	9.902
241	582.180,361 632.735,947	242	582.195,659 632.695,751	43.009	242	582.195,659 632.695,751	243	582.207,719 632.664,499	33.498	243	582.207,719 632.664,499	244	582.214,678 632.654,866	11.884
244	582.214,678 632.654,866	245	582.233,743 632.628,474	32.558	245	582.233,743 632.628,474	246	582.258,924 632.610,022	31.218	246	582.258,924 632.610,022	247	582.297,812 632.577,642	50.604
247	582.297,812 632.577,642	248	582.321,898 632.543,955	41.412	248	582.321,898 632.543,955	249	582.342,261 632.516,702	34.02	249	582.342,261 632.516,702	250	582.356,145 632.481,441	37.896
250	582.356,145 632.481,441	251	582.345,43 632.472,132	14.194	251	582.345,43 632.472,132	252	582.351,029 632.463,157	10.578	252	582.351,029 632.463,157	253	582.380,004 632.452,751	30.787
253	582.380,004 632.452,751	254	582.418,487 632.452,751	38.483	254	582.418,487 632.452,751	255	582.441,524 632.469,201	28.307	255	582.441,524 632.469,201	256	582.462,403 632.497,995	35.567
256	582.462,403 632.497,995	257	582.501,899 632.469,357	48.786	257	582.501,899 632.469,357	258	582.563,924 632.396,062	96.017	258	582.563,924 632.396,062	259	582.567,735 632.386,542	10.254
259	582.567,735 632.386,542	260	582.579,492 632.357,176	31.632	260	582.579,492 632.357,176	261	582.598,386 632.309,983	50.835	261	582.598,386 632.309,983	262	582.607,285 632.307,428	9.259
262	582.607,285 632.307,428	263	582.631,424 632.300,497	25.114	263	582.631,424 632.300,497	264	582.672,624 632.288,667	42.865	264	582.672,624 632.288,667	265	582.682,521 632.285,826	10.297
265	582.682,521 632.285,826	266	582.687,555 632.284,38	5.238	266	582.687,555 632.284,38	267	582.707,174 632.278,747	20.412	267	582.707,174 632.278,747	268	582.719,72 632.275,145	13.053
268	582.719,72 632.275,145	269	582.733,541 632.279,921	14.623	269	582.733,541 632.279,921	270	582.749,519 632.285,441	16.905	270	582.749,519 632.285,441	271	582.762,967 632.299,077	19.152
271	582.762,967 632.299,077	272	582.783,429 632.319,822	29.138	272	582.783,429 632.319,822	273	582.799,308 632.335,922	22.613	273	582.799,308 632.335,922	274	582.819,501 632.363,493	34.175
274	582.819,501 632.363,493	275	582.838,516 632.356,324	20.322	275	582.838,516 632.356,324	276	582.858,118 632.343,212	23.583	276	582.858,118 632.343,212	277	582.886,134 632.335,116	29.162
277	582.886,134 632.335,116	278	582.898,151 632.323,617	16.632	278	582.898,151 632.323,617	279	582.905,619 632.311,67	14.089	279	582.905,619 632.311,67	280	582.909,289 632.294,98	17.089
280	582.909,289 632.294,98	281	582.910,034 632.278,256	16.741	281	582.910,034 632.278,256	282	582.907,487 632.271,93	6.819	282	582.907,487 632.271,93	283	582.942,924 632.183,12	95.619
283	582.942,924 632.183,12	284	583.022,606 632.138,781	91.188	284	583.022,606 632.138,781	285	583.016,759 632.104,063	35.207	285	583.016,759 632.104,063	286	582.965,594 632.091,061	52.791
286	582.965,594 632.091,061	287	582.916,053 632.082,982	50.195	287	582.916,053 632.082,982	288	582.888,806 632.078,539	27.607	288	582.888,806 632.078,539	289	582.860,286 632.073,888	28.897
289	582.860,286 632.073,888	290	582.858,027 632.073,52	2.289	290	582.858,027 632.073,52	291	582.818,392 632.051,827	45.183	291	582.818,392 632.051,827	292	582.763,984 632.022,048	62.024
292	582.763,984 632.022,048	293	582.737,043 632.066,069	51.611	293	582.737,043 632.066,069	294	582.684,355 632.072,927	53.132	294	582.684,355 632.072,927	295	582.673,458 632.074,345	10.989
295	582.673,458 632.074,345	296	582.645,452 632.077,991	28.242	296	582.645,452 632.077,991	297	582.645,452 632.053,253	24.738	297	582.645,452 632.053,253	298	582.625,649 632.053,253	19.803
298	582.625,649 632.053,253	299	582.604,532 632.061,727	22.754	299	582.604,532 632.061,727	300	582.568,49 632.076,192	38.836	300	582.568,49 632.076,192	301	582.548,687 632.104,078	34.202

Punct început	X / Y	Punct sfârșit	X / Y	Lungime segment	Punct început	X / Y	Punct sfârșit	X / Y	Lungime segment	Punct început	X / Y	Punct sfârșit	X / Y	Lungime segment
301	582.548,687 632.104,078	302	582.527,083 632.100,929	21.83 2	302	582.527,083 632.100,929	303	582.501,898 632.106,3	25.75 1	303	582.501,898 632.106,3	304	582.463,867 632.134,054	47.08 1
304	582.463,867 632.134,054	305	582.461,176 632.127,814	6.796	305	582.461,176 632.127,814	306	582.456,852 632.117,79	10.91 7	306	582.456,852 632.117,79	307	582.405,782 632.110,779	51.54 9
307	582.405,782 632.110,779	308	582.399,77 632.094,939	16.94 3	308	582.399,77 632.094,939	309	582.399,609 632.094,515	0.454	309	582.399,609 632.094,515	310	582.412,797 632.068,997	28.72 4
310	582.412,797 632.068,997	311	582.400,544 632.032,259	38.72 7	311	582.400,544 632.032,259	312	582.386,111 631.988,981	45.62 1	312	582.386,111 631.988,981	313	582.379,815 631.966,607	23.24 3
313	582.379,815 631.966,607	314	582.356,367 631.953,929	26.65 6	314	582.356,367 631.953,929	315	582.337,566 631.988,701	39.52 9	315	582.337,566 631.988,701	316	582.305,737 632.019,089	44.00 6
316	582.305,737 632.019,089	317	582.242,601 632.019,089	63.13 6	317	582.242,601 632.019,089	318	582.213,418 632.028,623	30.70 1	318	582.213,418 632.028,623	319	582.180,027 632.059,189	45.26 9
319	582.180,027 632.059,189	320	582.151,966 632.059,189	28.06 1	320	582.151,966 632.059,189	321	582.127,273 632.041,242	30.52 6	321	582.127,273 632.041,242	322	582.092,759 632.031,147	35.96
322	582.092,759 632.031,147	323	582.073,719 632.048,707	25.90 1	323	582.073,719 632.048,707	324	582.018,189 632.031,568	58.11 5	324	582.018,189 632.031,568	325	582.006,634 632.016,388	19.07 7
325	582.006,634 632.016,388	326	581.990,752 631.995,524	26.22 1	326	581.990,752 631.995,524	327	581.972,954 631.956,501	42.89	327	581.972,954 631.956,501	328	581.951,691 631.930,302	33.74 2
328	581.951,691 631.930,302	329	581.909,96 631.897,599	53.01 9	329	581.909,96 631.897,599	330	581.899,223 631.876,207	23.93 5	330	581.899,223 631.876,207	331	581.889,318 631.856,474	22.07 9
331	581.889,318 631.856,474	332	581.853,32 631.804,9	62.89 5	332	581.853,32 631.804,9	333	581.837,413 631.762,119	45.64 3	333	581.837,413 631.762,119	334	581.848,949 631.712,317	51.12 1
334	581.848,949 631.712,317	335	581.873,069 631.653,079	63.96	335	581.873,069 631.653,079	336	581.877,788 631.594,365	58.90 3	336	581.877,788 631.594,365	337	581.882,144 631.540,183	54.35 7
337	581.882,144 631.540,183	338	581.879,376 631.526,454	14.00 5	338	581.879,376 631.526,454	339	581.865,742 631.458,828	68.98 7	339	581.865,742 631.458,828	340	581.859,229 631.397,736	61.43 8
340	581.859,229 631.397,736	341	581.865,538 631.383,296	15.75 8	341	581.865,538 631.383,296	342	581.868,528 631.376,453	7.468	342	581.868,528 631.376,453	343	581.881,484 631.370,476	14.26 8
343	581.881,484 631.370,476	344	581.905,496 631.355,144	28.48 9	344	581.905,496 631.355,144	345	581.928,883 631.323,283	39.52 3	345	581.928,883 631.323,283	346	581.932,388 631.318,508	5.923
346	581.932,388 631.318,508	347	581.944,936 631.277,756	42.64	347	581.944,936 631.277,756	348	581.953,721 631.249,227	29.85 1	348	581.953,721 631.249,227	349	581.959,127 631.245,572	6.526
349	581.959,127 631.245,572	350	581.996,263 631.220,469	44.82 5	350	581.996,263 631.220,469	351	581.999,054 631.218,583	3.368	351	581.999,054 631.218,583	352	582.042,136 631.170,752	64.37 3
352	582.042,136 631.170,752	353	582.047,056 631.165,29	7.351	353	582.047,056 631.165,29	354	582.057,72 631.093,344	72.73 2	354	582.057,72 631.093,344	355	582.054,654 631.086,104	7.862
355	582.054,654 631.086,104	356	582.040,138 631.044,317	44.23 6	356	582.040,138 631.044,317	357	582.040,487 631.022,829	21.49 1	357	582.040,487 631.022,829	358	582.036,53 630.986,41	36.63 3
358	582.036,53 630.986,41	359	582.036,582 630.986,103	0.311	359	582.036,582 630.986,103	360	582.041,025 630.981,661	6.283	360	582.041,025 630.981,661	361	582.061,38 630.978,396	20.61 5
361	582.061,38 630.978,396	362	582.053,109 630.893,322	85.47 5	362	582.053,109 630.893,322	363	582.053,109 630.804,422	88.9	363	582.053,109 630.804,422	364	582.064,353 630.712,193	92.91 2
364	582.064,353 630.712,193	365	582.092,175 630.664,515	55.20 2	365	582.092,175 630.664,515	366	582.096,357 630.624,116	40.61 5	366	582.096,357 630.624,116	367	582.096,594 630.612,709	11.40 9
367	582.096,594 630.612,709	368	582.098,916 630.606,855	6.298	368	582.098,916 630.606,855	369	582.103,698 630.575,607	31.61 2	369	582.103,698 630.575,607	370	582.081,673 630.550,957	33.05 6
370	582.081,673 630.550,957	1	582.128,256 630.536,171	48.87 3										

** Lungimile segmentelor sunt determinate în planul de proiecție Stereo 70 și sunt rotunjite la 1 milimetru.

*** Distanța dintre puncte este formată din segmente cumulate ce sunt mai mici decât valoarea 1 milimetru.

**DATE DESPRE IMOBILUL NR. 6154**

Oficiul de Cadastru și Publicitate Imobiliară NEAMT
Biroul de Cadastru și Publicitate Imobiliară Targu-Neamt

A. Partea I. Descrierea imobilului

TEREN Extravilan

Adresa: Jud. Neamt, O.S.Pipirig,U.P.II Mihaieti

Nr. Crt	Nr cadastral Nr. topografic	Suprafața* (mp)	Observații / Referințe
A1	51975	8.954	Sector cadastral:199 Teren neimprejmuit; Imobil repositionat in urma lucrarilor de inregistrare sistematica.

B. Partea II. Proprietari și acte

Inscrieri privitoare la dreptul de proprietate și alte drepturi reale		Referințe
14837 / 04/06/2019		
Act Administrativ nr. Titlu Proprietate nr. 20010, din 01/04/2019 emis de CJPSDPAT NEAMT;		
B1	Intabulare, drept de PROPRIETATE, dobandit prin Reconstituire, cota actuala 1/1, cota initiala 1/1 1) COMUNA HANGU , CIF:2614449, * Domeniu Privat	A1

C. Partea III. SARCINI .

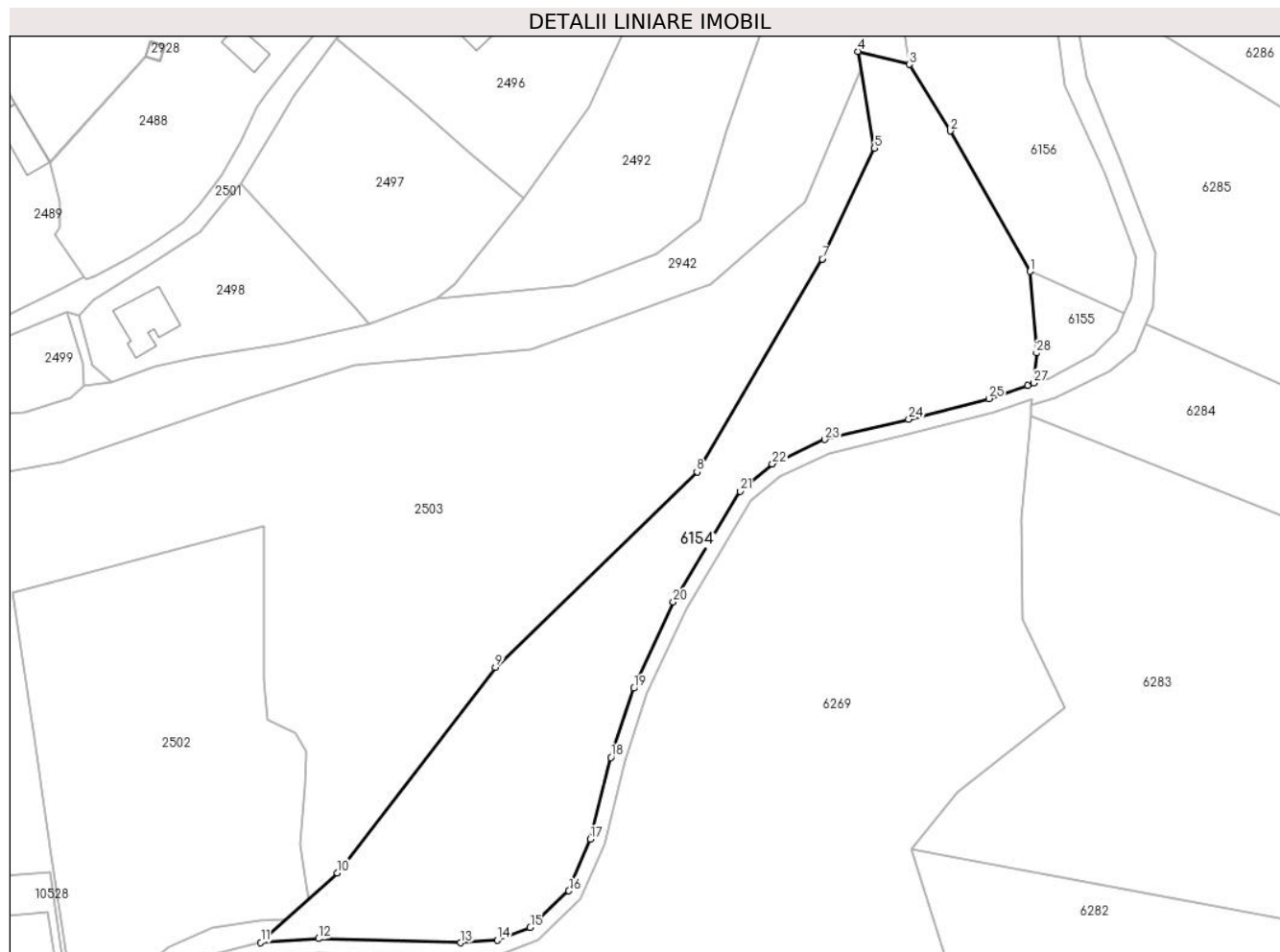
Inscrieri privind dezmembramintele dreptului de proprietate, drepturi reale de garanție și sarcini	Referințe
NU SUNT	

Anexa Nr. 1 La Partea I

Teren

Nr cadastral	Suprafața (mp)*	Observații / Referințe
51975	8.954	Imobil repositionat in urma lucrarilor de inregistrare sistematica.

* Suprafața este determinată în planul de proiecție Stereo 70.



Date referitoare la teren

Crt	Categorie folosință	Intra vilan	Suprafața (mp)	Tarla	Parcelă	Nr. topo	Observații / Referințe
1	padure	NU	8.954	-	-	-	u.a.60A%

Lungime Segmente

1) Valorile lungimilor segmentelor sunt obținute din proiecție în plan.

Punct început	X / Y	Punct sfârșit	X / Y	Lungime segment (** (m)
1	580.025,163 633.492,587	2	580.005,179 633.527,75	40.445
3	579.994,877 633.544,38	4	579.981,982 633.547,666	13.307
5	579.986,137 633.523,43	6	579.973,028 633.495,705	30.668
7	579.973,017 633.495,681	8	579.941,616 633.442,388	61.856
9	579.891,026 633.393,355	10	579.851,457 633.341,857	64.944

Punct început	X / Y	Punct sfârșit	X / Y	Lungime segment (** (m)
2	580.005,179 633.527,75	3	579.994,877 633.544,38	19.562
4	579.981,982 633.547,666	5	579.986,137 633.523,43	24.59
6	579.973,028 633.495,705	7	579.973,017 633.495,681	0.026
8	579.941,616 633.442,388	9	579.891,026 633.393,355	70.453
10	579.851,457 633.341,857	11	579.832,242 633.324,511	25.886

Punct început	X / Y	Punct sfârșit	X / Y	Lungime segment (** (m)
11	579.832,242 633.324,511	12	579.846,646 633.325,431	14.433
13	579.882,358 633.324,412	14	579.891,569 633.325,022	9.231
15	579.899,776 633.328,215	16	579.909,47 633.337,428	13.374
17	579.914,842 633.350,345	18	579.920,008 633.370,852	21.148
19	579.925,818 633.388,163	20	579.935,699 633.409,758	23.748
21	579.952,381 633.437,527	22	579.960,486 633.444,349	10.594
23	579.973,676 633.450,47	24	579.994,707 633.455,523	21.63
25	580.014,819 633.460,716	26	580.024,495 633.464,047	10.233
27	580.026,044 633.464,58	28	580.026,748 633.472,114	7.567

Punct început	X / Y	Punct sfârșit	X / Y	Lungime segment (** (m)
12	579.846,646 633.325,431	13	579.882,358 633.324,412	35.727
14	579.891,569 633.325,022	15	579.899,776 633.328,215	8.806
16	579.909,47 633.337,428	17	579.914,842 633.350,345	13.99
18	579.920,008 633.370,852	19	579.925,818 633.388,163	18.26
20	579.935,699 633.409,758	21	579.952,381 633.437,527	32.395
22	579.960,486 633.444,349	23	579.973,676 633.450,47	14.541
24	579.994,707 633.455,523	25	580.014,819 633.460,716	20.772
26	580.024,495 633.464,047	27	580.026,044 633.464,58	1.638
28	580.026,748 633.472,114	1	580.025,163 633.492,587	20.534

** Lungimile segmentelor sunt determinate în planul de proiecție Stereo 70 și sunt rotunjite la 1 milimetru.

*** Distanța dintre puncte este formată din segmente cumulate ce sunt mai mici decât valoarea 1 milimetru.

**DATE DESPRE IMOBILUL NR. 6155**

Oficiul de Cadastru și Publicitate Imobiliară NEAMT
Biroul de Cadastru și Publicitate Imobiliară Targu-Neamt

A. Partea I. Descrierea imobilului

TEREN Extravilan

Adresa: Jud. Neamt, O.S.Pipirig,U.P.II Mihaieti-u.a.13B%

Nr. Crt	Nr cadastral Nr. topografic	Suprafața* (mp)	Observații / Referințe
A1	51523	373	Sector cadastral:199 Teren neimprejmuit; Imobil repositionat in urma lucrarilor de inregistrare sistematica.

B. Partea II. Proprietari și acte

Inscrieri privitoare la dreptul de proprietate și alte drepturi reale		Referințe
30541 / 23/12/2016		
Act Administrativ nr. 17415 - Titlu de proprietate, din 23/12/2016 emis de CJPSDPAT NEAMT;		
B1	Intabulare, drept de PROPRIETATE, dobandit prin Reconstituire, cota actuala 1/1, cota initiala 1/1 1) DOLHESCU NECULAI	A1

C. Partea III. SARCINI .

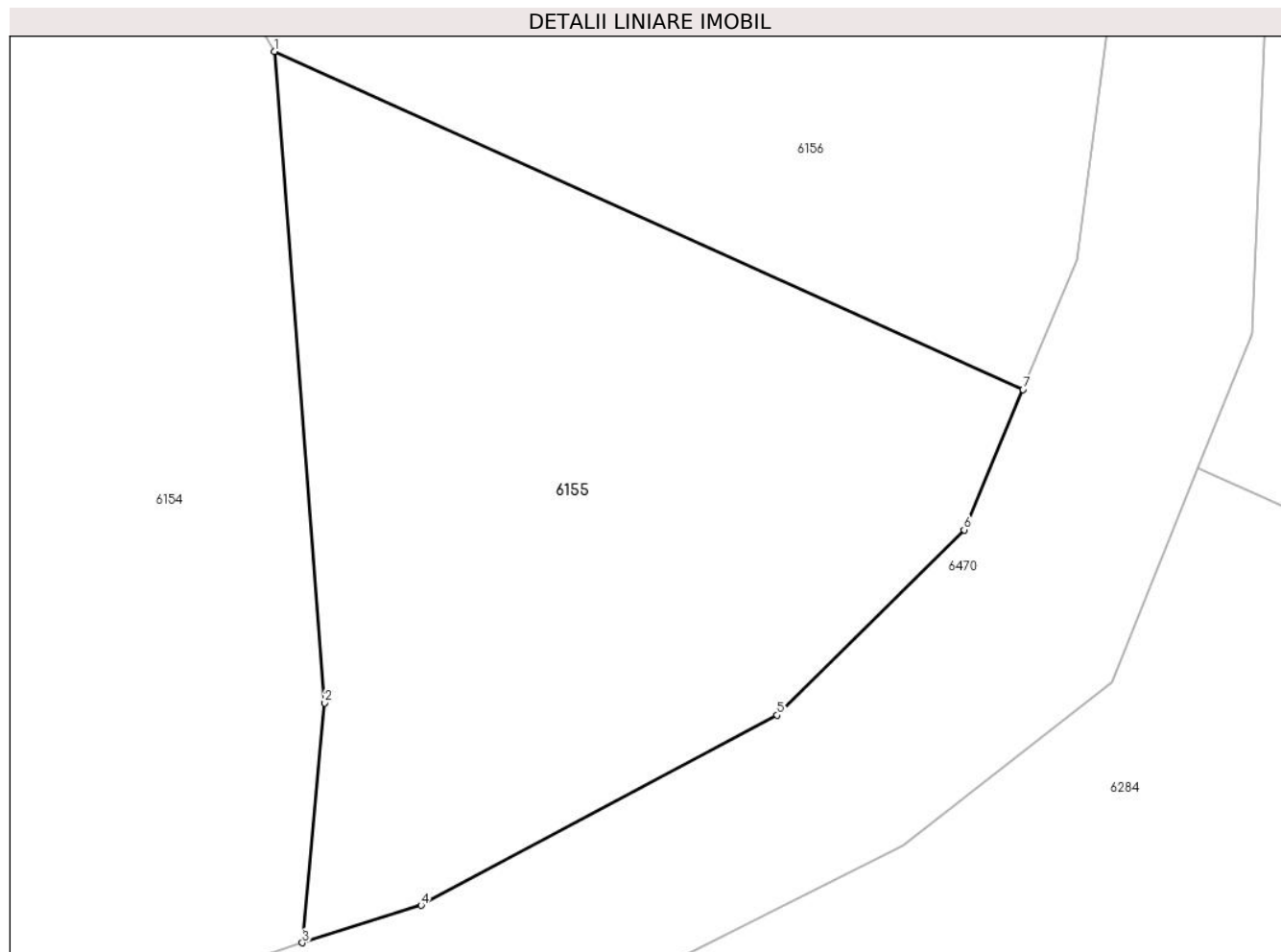
Inscrieri privind dezmembramintele dreptului de proprietate, drepturi reale de garanție și sarcini	Referințe
NU SUNT	

Anexa Nr. 1 La Partea I

Teren

Nr cadastral	Suprafața (mp)*	Observații / Referințe
51523	373	Imobil repositionat in urma lucrarilor de inregistrare sistematica.

* Suprafața este determinată în planul de proiecție Stereo 70.



Date referitoare la teren

Crt	Categorie folosință	Intra vilan	Suprafața (mp)	Tarla	Parcelă	Nr. topo	Observații / Referințe
1	padure	NU	373	-	-	-	PV 967/20.02.2012

Lungime Segmente

1) Valorile lungimilor segmentelor sunt obținute din proiecție în plan.

Punct început	X / Y	Punct sfârșit	X / Y	Lungime segment (** (m)
1	580.025,163 633.492,587	2	580.026,748 633.472,114	20.534
2	580.026,748 633.472,114	3	580.026,044 633.464,58	7.567
3	580.026,044 633.464,58	4	580.029,781 633.465,757	3.918
4	580.029,781 633.465,757	5	580.040,983 633.471,732	12.696
5	580.040,983 633.471,732	6	580.046,865 633.477,554	8.276

Punct început	X / Y	Punct sfârșit	X / Y	Lungime segment (** (m)
6	580.046,865 633.477,554	7	580.048,715 633.481,967	4.785
7	580.048,715 633.481,967	1	580.025,163 633.492,587	25.836

** Lungimile segmentelor sunt determinate în planul de proiecție Stereo 70 și sunt rotunjite la 1 milimetru.

*** Distanța dintre puncte este formată din segmente cumulate ce sunt mai mici decât valoarea 1 milimetru.

**DATE DESPRE IMOBILUL NR. 6156**

Oficiul de Cadastru și Publicitate Imobiliară NEAMT
Biroul de Cadastru și Publicitate Imobiliară Targu-Neamt

A. Partea I. Descrierea imobilului

TEREN Extravilan

Adresa: Jud. Neamt, O.S.Pipirig,U.P.II Mihaieti-u.a.13B%

Nr. Crt	Nr cadastral Nr. topografic	Suprafața* (mp)	Observații / Referințe
A1	51521	3.268	Sector cadastral:199 Teren neimprejmuit; Imobil repositionat in urma lucrarilor de inregistrare sistematica.

B. Partea II. Proprietari și acte

Inscrieri privitoare la dreptul de proprietate și alte drepturi reale	Referințe
11966 / 20/04/2018	
Act Administrativ nr. Titlu Proprietate nr. 18041, din 16/02/2018 emis de CJPSDPAT NEAMT (act administrativ nr Referat admitere nr. 11484 din 06.05.2014, emis de OCPI Neamt);	
B1	A1
Intabulare, drept de PROPRIETATE, dobandit prin Reconstituire, cota actuala 1/1, cota initiala 1/1 1) DORNEANU VASILE	

C. Partea III. SARCINI .

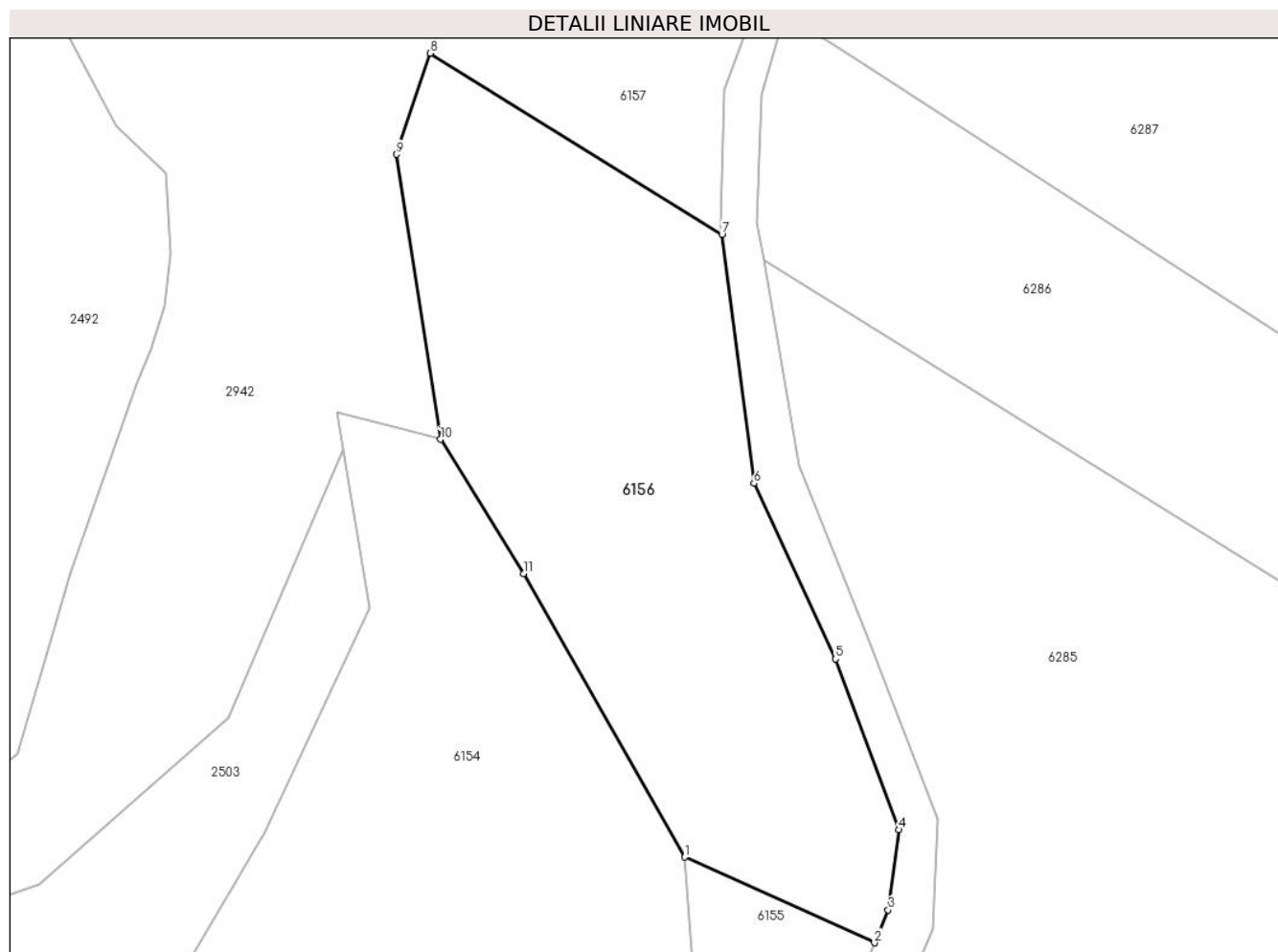
Inscrieri privind dezmembramintele dreptului de proprietate, drepturi reale de garanție și sarcini	Referințe
NU SUNT	

Anexa Nr. 1 La Partea I

Teren

Nr cadastral	Suprafața (mp)*	Observații / Referințe
51521	3.268	Imobil repositionat in urma lucrarilor de inregistrare sistematica.

* Suprafața este determinată în planul de proiecție Stereo 70.



Date referitoare la teren

Crt	Categorie folosință	Intravilan	Suprafața (mp)	Tarla	Parcelă	Nr. topo	Observații / Referințe
1	padure	NU	3.268	-	-	-	PV 966/20.02.2012

Lungime Segmente

1) Valorile lungimilor segmentelor sunt obținute din proiecție în plan.

Punct început	X / Y	Punct sfârșit	X / Y	Lungime segment (** (m)
1	580.025,163 633.492,587	2	580.048,715 633.481,967	25.836
2	580.048,715 633.481,967	3	580.050,416 633.486,023	4.398
3	580.050,416 633.486,023	4	580.051,736 633.495,973	10.037
4	580.051,736 633.495,973	5	580.043,877 633.517,161	22.599
5	580.043,877 633.517,161	6	580.033,771 633.538,932	24.002

Punct început	X / Y	Punct sfârșit	X / Y	Lungime segment (** (m)
6	580.033,771 633.538,932	7	580.029,794 633.569,773	31.096
7	580.029,794 633.569,773	8	579.993,614 633.592,247	42.592
8	579.993,614 633.592,247	9	579.989,427 633.579,715	13.213
9	579.989,427 633.579,715	10	579.994,877 633.544,38	35.753
10	579.994,877 633.544,38	11	580.005,179 633.527,75	19.562
11	580.005,179 633.527,75	1	580.025,163 633.492,587	40.445

** Lungimile segmentelor sunt determinate în planul de proiecție Stereo 70 și sunt rotunjite la 1 milimetru.

*** Distanța dintre puncte este formată din segmente cumulate ce sunt mai mici decât valoarea 1 milimetru.

**DATE DESPRE IMOBILUL NR. 6157**

Oficiul de Cadastru și Publicitate Imobiliară NEAMT
Biroul de Cadastru și Publicitate Imobiliară Targu-Neamt

A. Partea I. Descrierea imobilului

TEREN Extravilan

Adresa: Jud. Neamt, O.S.Pipirig,U.P.II Mihaieti-u.a.13B%

Nr. Crt	Nr cadastral Nr. topografic	Suprafața* (mp)	Observații / Referințe
A1	51519	1.076	Sector cadastral:199 Teren neimprejmuit; Imobil repositionat in urma lucrarilor de inregistrare sistematica.

B. Partea II. Proprietari și acte

Inscrieri privitoare la dreptul de proprietate și alte drepturi reale		Referințe
7553 / 14/03/2019		
Act Administrativ nr. 17448 - titlu de proprietate, din 21/01/2019 emis de CJPSDPAT NEAMT;		
B1	Intabulare, drept de PROPRIETATE, dobandit prin Reconstituire, cota actuala 1/1, cota initiala 1/1 1) DOLHĂSCU GHEORGHE 2) IVĂNESCU MARIA 3) DOLHESCU NECULAI 4) ANDRONACHE ANA	A1

C. Partea III. SARCINI .

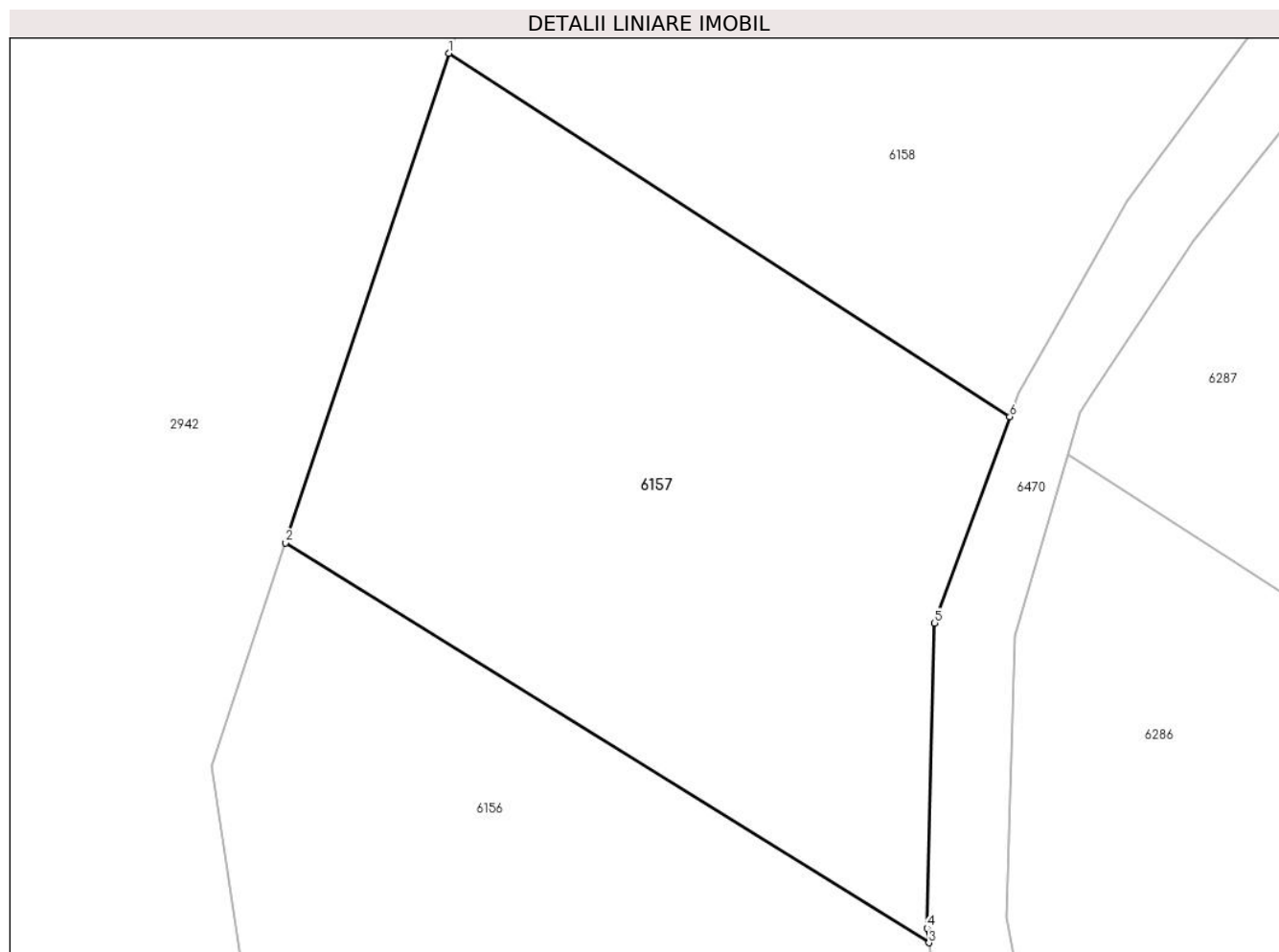
Inscrieri privind dezmembramintele dreptului de proprietate, drepturi reale de garanție și sarcini	Referințe
NU SUNT	

Anexa Nr. 1 La Partea I

Teren

Nr cadastral	Suprafața (mp)*	Observații / Referințe
51519	1.076	Imobil repositionat in urma lucrarilor de inregistrare sistematica.

* Suprafața este determinată în planul de proiecție Stereo 70.



Date referitoare la teren

Crt	Categorie folosință	Intravilan	Suprafața (mp)	Tarla	Parcelă	Nr. topo	Observații / Referințe
1	padure	NU	1.076	-	-	-	PV 952/20.02.2012

Lungime Segmente

1) Valorile lungimilor segmentelor sunt obținute din proiecție în plan.

Punct început	X / Y	Punct sfârșit	X / Y	Lungime segment (** (m)
1	580.002,804 633.619,751	2	579.993,614 633.592,247	28.999
2	579.993,614 633.592,247	3	580.029,794 633.569,773	42.592
3	580.029,794 633.569,773	4	580.029,688 633.570,596	0.83
4	580.029,688 633.570,596	5	580.030,107 633.587,733	17.142
5	580.030,107 633.587,733	6	580.034,339 633.599,329	12.344

Punct început	X / Y	Punct sfârșit	X / Y	Lungime segment (** (m)
6	580.034,339 633.599,329	1	580.002,804 633.619,751	37.57

** Lungimile segmentelor sunt determinate în planul de proiecție Stereo 70 și sunt rotunjite la 1 milimetru.

*** Distanța dintre puncte este formată din segmente cumulate ce sunt mai mici decât valoarea 1 milimetru.

**DATE DESPRE IMOBILUL NR. 6158**

Oficiul de Cadastru și Publicitate Imobiliară NEAMT
 Biroul de Cadastru și Publicitate Imobiliară Targu-Neamt

A. Partea I. Descrierea imobilului

TEREN Extravilan

Adresa: Jud. Neamt, O.S.Pipirig,U.P.II Mihaieti-u.a.13A%,13B%

Nr. Crt	Nr cadastral Nr. topografic	Suprafața* (mp)	Observații / Referințe
A1	51517	12.753	Sector cadastral:199 Teren neimprejmuit; Imobil repositionat in urma lucrarilor de inregistrare sistematica.

B. Partea II. Proprietari și acte

Inscrieri privitoare la dreptul de proprietate și alte drepturi reale		Referințe
302 / 06/01/2017		
Act Administrativ nr. 17395 - Titlu de proprietate, din 23/08/2016 emis de CJPSDPAT NEAMT;		
B1	Intabulare, drept de PROPRIETATE, dobandit prin Reconstituire, cota actuala 1/1, cota initiala 1/1 1) GRIGORAȘ GRIGORE 2) GRIGORAȘ IACOB 3) GRIGORAȘ GHEORGHE	A1

C. Partea III. SARCINI .

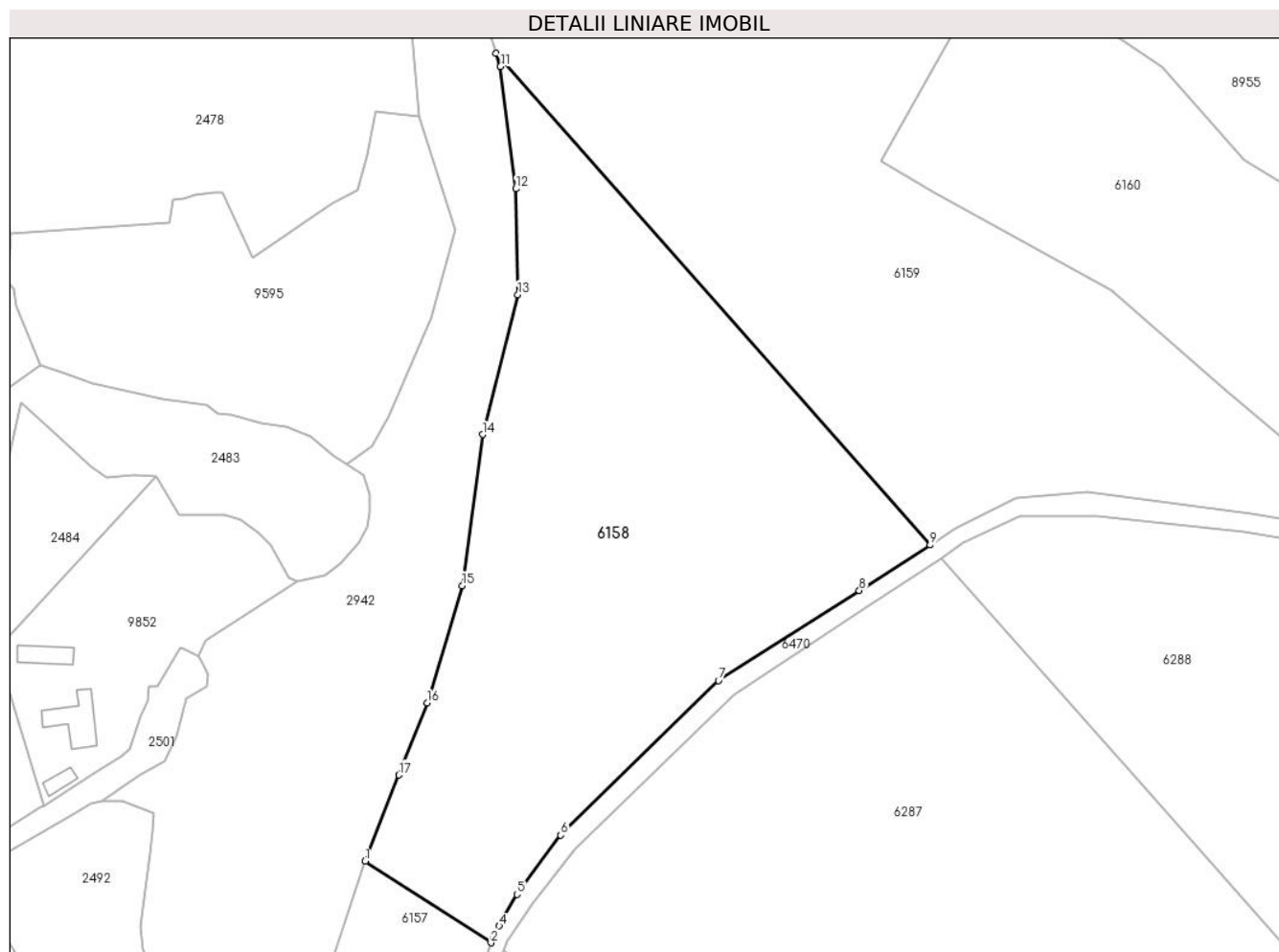
Inscrieri privind dezmembramintele dreptului de proprietate, drepturi reale de garanție și sarcini	Referințe
NU SUNT	

Anexa Nr. 1 La Partea I

Teren

Nr cadastral	Suprafața (mp)*	Observații / Referințe
51517	12.753	Imobil repositionat in urma lucrarilor de inregistrare sistematica.

* Suprafața este determinată în planul de proiecție Stereo 70.



Date referitoare la teren

Crt	Categorie folosință	Intra vilan	Suprafața (mp)	Tarla	Parcelă	Nr. topo	Observații / Referințe
1	padure	NU	12.274	-	-	-	PV 964/20.02.2012
2	padure	NU	479	-	-	-	

Lungime Segmente

1) Valorile lungimilor segmentelor sunt obținute din proiecție în plan.

Punct început	X / Y	Punct sfârșit	X / Y	Lungime segment (** (m)
1	580.002,804 633.619,751	2	580.034,339 633.599,329	37.57
2	580.034,339 633.599,329	3	580.034,827 633.600,672	1.429
3	580.034,827 633.600,672	4	580.036,433 633.603,518	3.268
4	580.036,433 633.603,518	5	580.040,9 633.611,431	9.087

Punct început	X / Y	Punct sfârșit	X / Y	Lungime segment (** (m)
5	580.040,9 633.611,431	6	580.051,854 633.626,286	18.457
6	580.051,854 633.626,286	7	580.091,399 633.665,0	55.341
7	580.091,399 633.665,0	8	580.126,703 633.687,55	41.891
8	580.126,703 633.687,55	9	580.144,469 633.698,961	21.115
9	580.144,469 633.698,961	10	580.035,673 633.822,179	164.375
10	580.035,673 633.822,179	11	580.036,734 633.818,837	3.506
11	580.036,734 633.818,837	12	580.040,615 633.788,22	30.862
12	580.040,615 633.788,22	13	580.041,123 633.761,717	26.508
13	580.041,123 633.761,717	14	580.032,268 633.726,653	36.165
14	580.032,268 633.726,653	15	580.027,161 633.688,81	38.186
15	580.027,161 633.688,81	16	580.018,36 633.659,434	30.666
16	580.018,36 633.659,434	17	580.011,263 633.641,33	19.445
17	580.011,263 633.641,33	1	580.002,804 633.619,751	23.178

** Lungimile segmentelor sunt determinate în planul de proiecție Stereo 70 și sunt rotunjite la 1 milimetru.

*** Distanța dintre puncte este formată din segmente cumulate ce sunt mai mici decât valoarea 1 milimetru.

**DATE DESPRE IMOBILUL NR. 6159**

Oficiul de Cadastru și Publicitate Imobiliară NEAMT
Biroul de Cadastru și Publicitate Imobiliară Targu-Neamt

A. Partea I. Descrierea imobilului

TEREN Extravilan

Adresa: Jud. Neamt, O.S.Pipirig,U.P.II Mihaieti-u.a.12A%,13A%

Nr. Crt	Nr cadastral Nr. topografic	Suprafața* (mp)	Observații / Referințe
A1	51501	20.705	Sector cadastral:199 Teren neimprejmuit; Imobil repositionat in urma lucrarilor de inregistrare sistematica.

B. Partea II. Proprietari și acte

Inscrieri privitoare la dreptul de proprietate și alte drepturi reale		Referințe
307 / 06/01/2017		
Act Administrativ nr. 17394 - titlu de proprietate, din 23/08/2016 emis de CJPSDPAT NEAMT;		
B1	Intabulare, drept de PROPRIETATE, dobandit prin Reconstituire, cota actuala 1/1, cota initiala 1/1 1) DAVID DUMITRU	A1

C. Partea III. SARCINI .

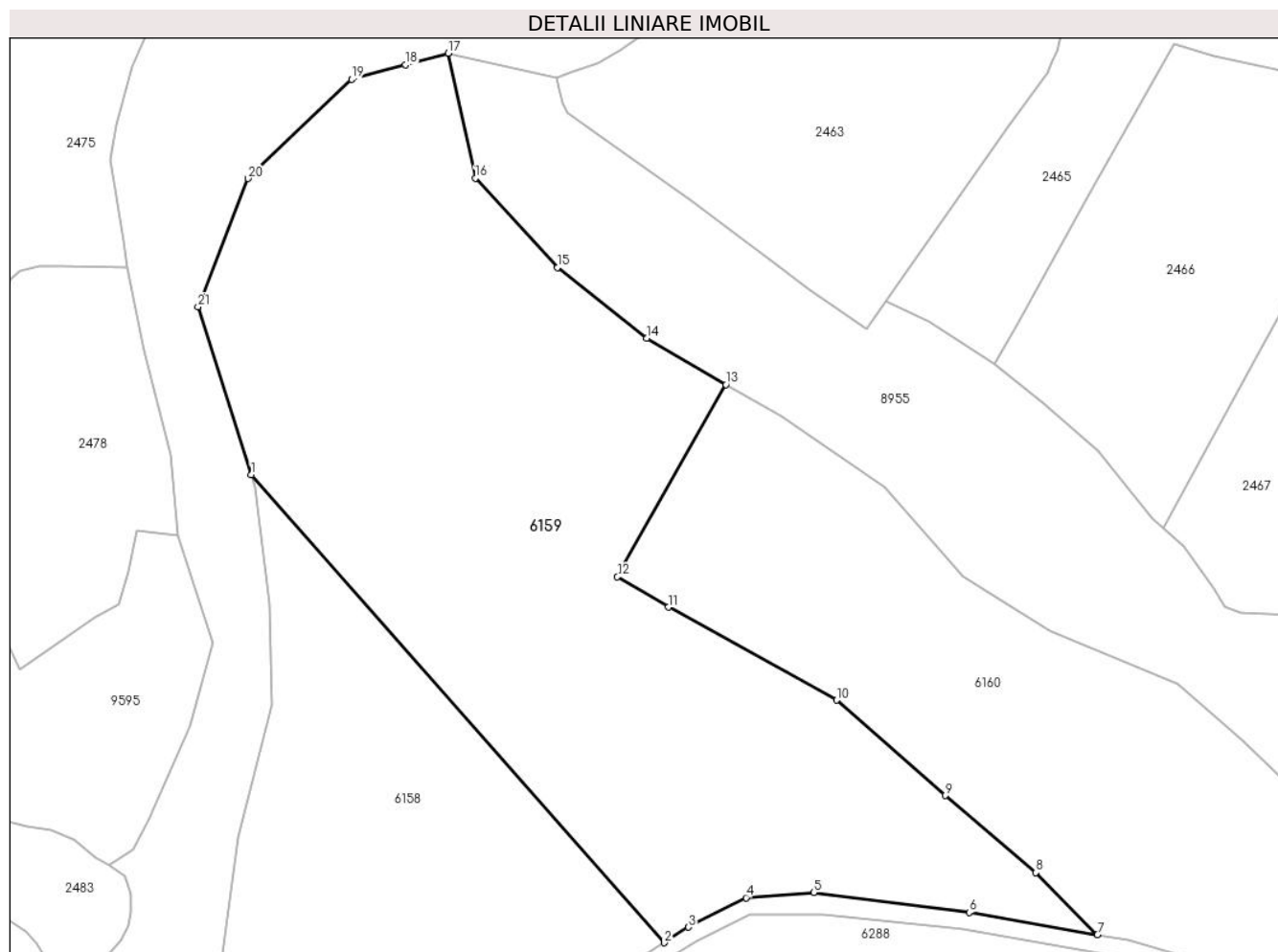
Inscrieri privind dezmembramintele dreptului de proprietate, drepturi reale de garanție și sarcini	Referințe
NU SUNT	

Anexa Nr. 1 La Partea I

Teren

Nr cadastral	Suprafața (mp)*	Observații / Referințe
51501	20.705	Imobil repositionat in urma lucrarilor de inregistrare sistematica.

* Suprafața este determinată în planul de proiecție Stereo 70.



Date referitoare la teren

Crt	Categorie folosință	Intravilan	Suprafața (mp)	Tarla	Parcelă	Nr. topo	Observații / Referințe
1	padure	NU	4.035	-	-	-	PV 963/20.02.2012
2	padure	NU	16.670	-	-	-	

Lungime Segmente

1) Valorile lungimilor segmentelor sunt obținute din proiecție în plan.

Punct început	X / Y	Punct sfârșit	X / Y	Lungime segment (** (m)
1	580.035,673 633.822,179	2	580.144,469 633.698,961	164.375
3	580.150,834 633.703,049	4	580.166,007 633.710,807	17.041
5	580.183,802 633.712,162	6	580.224,843 633.706,931	41.373
7	580.258,543 633.701,038	8	580.242,391 633.717,426	23.01

Punct început	X / Y	Punct sfârșit	X / Y	Lungime segment (** (m)
2	580.144,469 633.698,961	3	580.150,834 633.703,049	7.565
4	580.166,007 633.710,807	5	580.183,802 633.712,162	17.847
6	580.224,843 633.706,931	7	580.258,543 633.701,038	34.211
8	580.242,391 633.717,426	9	580.218,497 633.737,718	31.348

Punct început	X / Y	Punct sfârșit	X / Y	Lungime segment (** (m)
9	580.218,497 633.737,718	10	580.189,84 633.762,838	38.108
11	580.145,576 633.787,314	12	580.132,13 633.795,295	15.636
13	580.160,699 633.845,918	14	580.139,767 633.858,119	24.228
15	580.116,253 633.876,707	16	580.094,671 633.900,283	31.963
17	580.087,509 633.933,135	18	580.076,221 633.930,075	11.695
19	580.062,112 633.926,25	20	580.034,835 633.900,174	37.736
21	580.021,624 633.866,416	1	580.035,673 633.822,179	46.414

Punct început	X / Y	Punct sfârșit	X / Y	Lungime segment (** (m)
10	580.189,84 633.762,838	11	580.145,576 633.787,314	50.58
12	580.132,13 633.795,295	13	580.160,699 633.845,918	58.128
14	580.139,767 633.858,119	15	580.116,253 633.876,707	29.974
16	580.094,671 633.900,283	17	580.087,509 633.933,135	33.624
18	580.076,221 633.930,075	19	580.062,112 633.926,25	14.618
20	580.034,835 633.900,174	21	580.021,624 633.866,416	36.251

** Lungimile segmentelor sunt determinate în planul de proiecție Stereo 70 și sunt rotunjite la 1 milimetru.

*** Distanța dintre puncte este formată din segmente cumulate ce sunt mai mici decât valoarea 1 milimetru.

**DATE DESPRE IMOBILUL NR. 6160**

Oficiul de Cadastru și Publicitate Imobiliară NEAMT
Biroul de Cadastru și Publicitate Imobiliară Targu-Neamt

A. Partea I. Descrierea imobilului

TEREN Extravilan

Adresa: Jud. Neamt, O.S.Pipirig,U.P.II Mihaieti-u.a.12A%

Nr. Crt	Nr cadastral Nr. topografic	Suprafața* (mp)	Observații / Referințe
A1	51503	12.911	Sector cadastral:199 Teren neimprejmuit; Imobil repositionat in urma lucrarilor de inregistrare sistematica.

B. Partea II. Proprietari și acte

Inscrieri privitoare la dreptul de proprietate și alte drepturi reale		Referințe
20629 / 01/08/2019		
Act Administrativ nr. 17449 - titlu de proprietate, din 12/06/2019 emis de CJPSDPAT NEAMT;		
B1	Intabulare, drept de PROPRIETATE, dobandit prin Reconstituire, cota actuala 1/1, cota initiala 1/1 1) ASAFTEI EVA 2) GHEORGHİȚE MIHAI 3) GABOR VASILE 4) GABOR VASILE 5) GHEORGHİȚĂ ION 6) DAVID VASILE	A1

C. Partea III. SARCINI .

Inscrieri privind dezmembramintele dreptului de proprietate, drepturi reale de garanție și sarcini	Referințe
NU SUNT	

Anexa Nr. 1 La Partea I

Teren

Nr cadastral	Suprafața (mp)*	Observații / Referințe
51503	12.911	Imobil repositionat in urma lucrarilor de inregistrare sistematica.

* Suprafața este determinată în planul de proiecție Stereo 70.



Date referitoare la teren

Crt	Categorie folosință	Intravilan	Suprafața (mp)	Tarla	Parcelă	Nr. topo	Observații / Referințe
1	padure	NU	12.911	-	-	-	PV 962/20.02.2012

Lungime Segmente

1) Valorile lungimilor segmentelor sunt obținute din proiecție în plan.

Punct început	X / Y	Punct sfârșit	X / Y	Lungime segment (** (m)
1	580.160,699 633.845,918	2	580.132,13 633.795,295	58.128
3	580.145,576 633.787,314	4	580.189,84 633.762,838	50.58
5	580.218,497 633.737,718	6	580.242,391 633.717,426	31.348
7	580.258,543 633.701,038	8	580.266,722 633.699,612	8.302
9	580.288,389 633.693,32	10	580.308,491 633.682,563	22.799

Punct început	X / Y	Punct sfârșit	X / Y	Lungime segment (** (m)
2	580.132,13 633.795,295	3	580.145,576 633.787,314	15.636
4	580.189,84 633.762,838	5	580.218,497 633.737,718	38.108
6	580.242,391 633.717,426	7	580.258,543 633.701,038	23.01
8	580.266,722 633.699,612	9	580.288,389 633.693,32	22.562
10	580.308,491 633.682,563	11	580.322,405 633.672,72	17.044

Punct început	X / Y	Punct sfârșit	X / Y	Lungime segment (** (m)
11	580.322,405 633.672,72	12	580.340,669 633.661,699	21.332
13	580.356,094 633.657,979	14	580.351,816 633.692,476	34.761
15	580.335,469 633.706,122	16	580.319,302 633.730,381	29.153
17	580.297,035 633.752,153	18	580.279,895 633.767,083	22.731
19	580.245,967 633.781,223	20	580.223,305 633.795,445	26.755
21	580.202,592 633.818,805	22	580.175,085 633.837,518	33.269

Punct început	X / Y	Punct sfârșit	X / Y	Lungime segment (** (m)
12	580.340,669 633.661,699	13	580.356,094 633.657,979	15.867
14	580.351,816 633.692,476	15	580.335,469 633.706,122	21.294
16	580.319,302 633.730,381	17	580.297,035 633.752,153	31.142
18	580.279,895 633.767,083	19	580.245,967 633.781,223	36.757
20	580.223,305 633.795,445	21	580.202,592 633.818,805	31.22
22	580.175,085 633.837,518	1	580.160,699 633.845,918	16.659

** Lungimile segmentelor sunt determinate în planul de proiecție Stereo 70 și sunt rotunjite la 1 milimetru.

*** Distanța dintre puncte este formată din segmente cumulate ce sunt mai mici decât valoarea 1 milimetru.

**DATE DESPRE IMOBILUL NR. 6161**

Oficiul de Cadastru și Publicitate Imobiliară NEAMT
Biroul de Cadastru și Publicitate Imobiliară Targu-Neamt

A. Partea I. Descrierea imobilului

TEREN Extravilan

Adresa: Jud. Neamt, O.S.Pipirig,U.P.II Mihaieti-u.a.12A%

Nr. Crt	Nr cadastral Nr. topografic	Suprafața* (mp)	Observații / Referințe
A1	51505	2.245	Sector cadastral:199 Teren neimprejmuit; Imobil repositionat in urma lucrarilor de inregistrare sistematica.

B. Partea II. Proprietari și acte

Inscrieri privitoare la dreptul de proprietate și alte drepturi reale		Referințe
30543 / 23/12/2016		
Act Administrativ nr. 17409 - Titlu de proprietate, din 29/08/2016 emis de CJPSDPAT NEAMT;		
B1	Intabulare, drept de PROPRIETATE, dobandit prin Reconstituire, cota actuala 1/1, cota initiala 1/1 1) NEGRU GHEORGHE 2) ACATRINEI ANA	A1

C. Partea III. SARCINI .

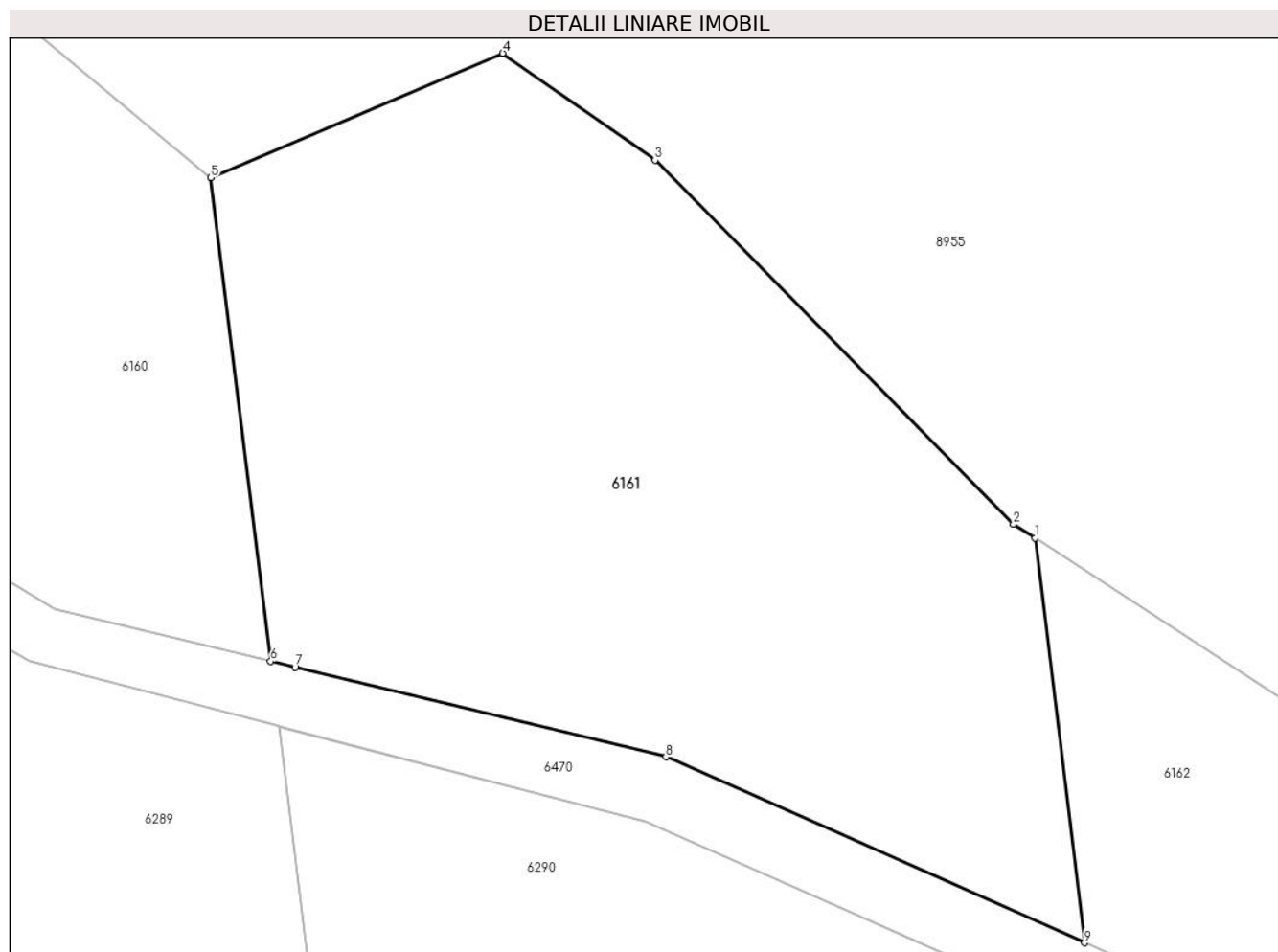
Inscrieri privind dezmembramintele dreptului de proprietate, drepturi reale de garanție și sarcini	Referințe
NU SUNT	

Anexa Nr. 1 La Partea I

Teren

Nr cadastral	Suprafața (mp)*	Observații / Referințe
51505	2.245	Imobil repositionat in urma lucrarilor de inregistrare sistematica.

* Suprafața este determinată în planul de proiecție Stereo 70.



Date referitoare la teren

Crt	Categorie folosință	Intravilan	Suprafața (mp)	Tarla	Parcelă	Nr. topo	Observații / Referințe
1	padure	NU	2.245	-	-	-	PV 961/20.02.2012

Lungime Segmente

1) Valorile lungimilor segmentelor sunt obținute din proiecție în plan.

Punct început	X / Y	Punct sfârșit	X / Y	Lungime segment (** (m)
1	580.410,684 633.666,771	2	580.409,144 633.667,772	1.837
2	580.409,144 633.667,772	3	580.383,54 633.693,725	36.457
3	580.383,54 633.693,725	4	580.372,683 633.701,366	13.276
4	580.372,683 633.701,366	5	580.351,816 633.692,476	22.682
5	580.351,816 633.692,476	6	580.356,094 633.657,979	34.761

Punct început	X / Y	Punct sfârşit	X / Y	Lungime segment (** (m)
6	580.356,094 633.657,979	7	580.357,826 633.657,561	1.782
7	580.357,826 633.657,561	8	580.384,329 633.651,142	27.269
8	580.384,329 633.651,142	9	580.414,225 633.637,885	32.703
9	580.414,225 633.637,885	1	580.410,684 633.666,771	29.102

** Lungimile segmentelor sunt determinate în planul de proiecție Stereo 70 și sunt rotunjite la 1 milimetru.

*** Distanța dintre puncte este formată din segmente cumulate ce sunt mai mici decât valoarea 1 milimetru.

**DATE DESPRE IMOBILUL NR. 6162**

Oficiul de Cadastru și Publicitate Imobiliară NEAMT
Biroul de Cadastru și Publicitate Imobiliară Targu-Neamt

A. Partea I. Descrierea imobilului

TEREN Extravilan

Adresa: Jud. Neamt, O.S.Pipirig,U.P.II Mihaieti-u.a.12A%

Nr. Crt	Nr cadastral Nr. topografic	Suprafața* (mp)	Observații / Referințe
A1	51507	1.463	Sector cadastral:199 Teren neimprejmuit; Imobil repositionat in urma lucrarilor de inregistrare sistematica.

B. Partea II. Proprietari și acte

Inscrieri privitoare la dreptul de proprietate și alte drepturi reale		Referințe
29823 / 15/12/2016		
Act Administrativ nr. 17411 - Titlu de proprietate, din 29/08/2016 emis de CJPSDPAT NEAMT;		
B1	Intabulare, drept de PROPRIETATE, dobandit prin Reconstituire, cota actuala 1/1, cota initiala 1/1 1) DOCHIȚA MARIA	A1

C. Partea III. SARCINI .

Inscrieri privind dezmembramintele dreptului de proprietate, drepturi reale de garanție și sarcini	Referințe
NU SUNT	

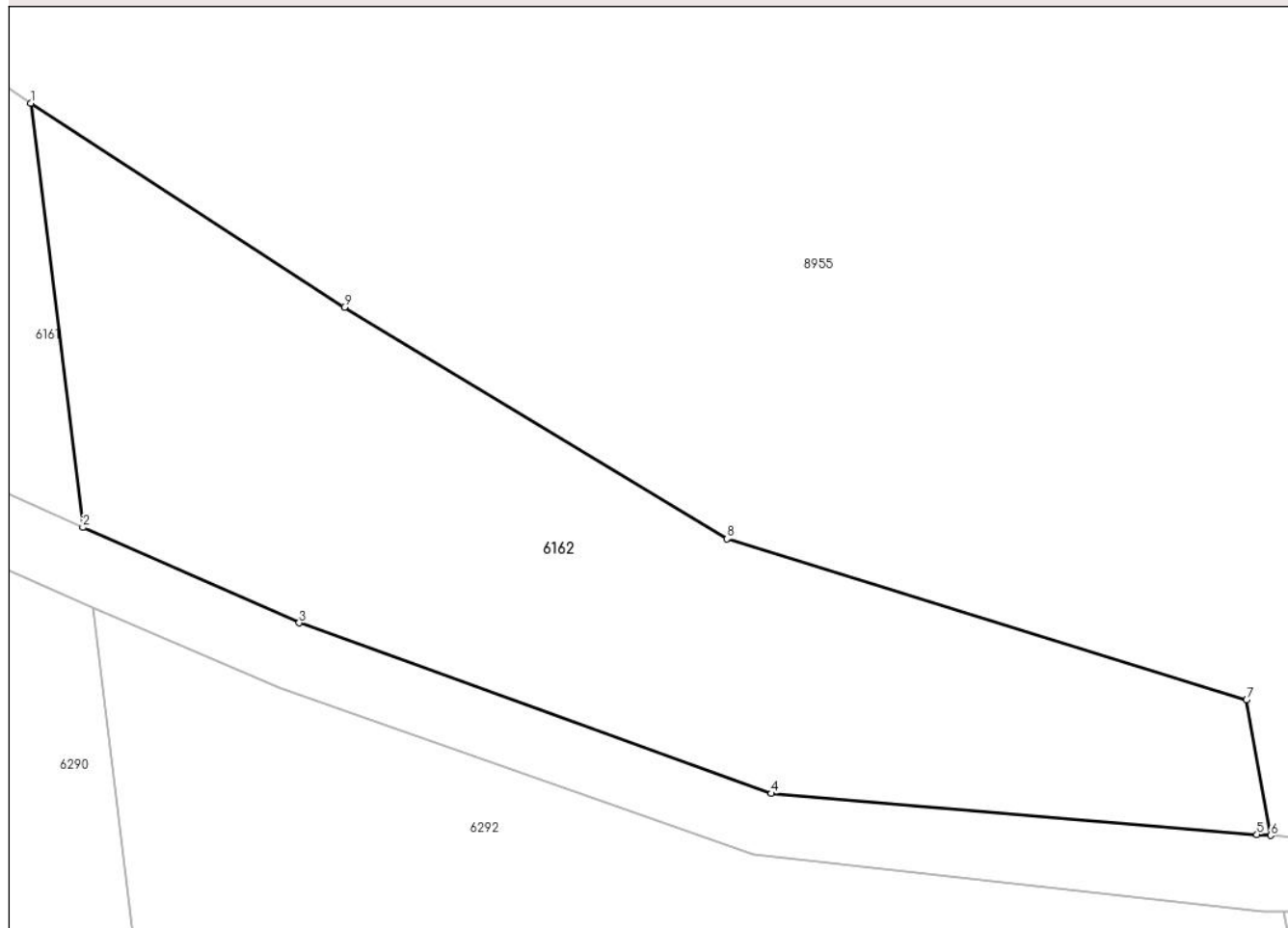
Anexa Nr. 1 La Partea I

Teren

Nr cadastral	Suprafața (mp)*	Observații / Referințe
51507	1.463	Imobil repositionat in urma lucrarilor de inregistrare sistematica.

* Suprafața este determinată în planul de proiecție Stereo 70.

DETALII LINIARE IMOBIL



Date referitoare la teren

Crt	Categorie folosință	Intravilan	Suprafața (mp)	Tarla	Parcelă	Nr. topo	Observații / Referințe
1	padure	NU	1.463	-	-	-	PV 960/20.02.2012

Lungime Segmente

1) Valorile lungimilor segmentelor sunt obținute din proiecție în plan.

Punct început	X / Y	Punct sfârșit	X / Y	Lungime segment (** (m)
1	580.410,684 633.666,771	2	580.414,225 633.637,885	29.102
2	580.414,225 633.637,885	3	580.428,965 633.631,384	16.11
3	580.428,965 633.631,384	4	580.461,113 633.619,773	34.181
4	580.461,113 633.619,773	5	580.494,192 633.616,974	33.197
5	580.494,192 633.616,974	6	580.495,136 633.616,916	0.946

Punct început	X / Y	Punct sfârşit	X / Y	Lungime segment (** (m)
6	580.495,136 633.616,916	7	580.493,502 633.626,14	9.368
7	580.493,502 633.626,14	8	580.458,103 633.637,108	37.059
8	580.458,103 633.637,108	9	580.432,039 633.652,874	30.461
9	580.432,039 633.652,874	1	580.410,684 633.666,771	25.479

** Lungimile segmentelor sunt determinate în planul de proiecție Stereo 70 și sunt rotunjite la 1 milimetru.

*** Distanța dintre puncte este formată din segmente cumulate ce sunt mai mici decât valoarea 1 milimetru.

**DATE DESPRE IMOBILUL NR. 6163**

Oficiul de Cadastru și Publicitate Imobiliară NEAMT
Biroul de Cadastru și Publicitate Imobiliară Targu-Neamt

A. Partea I. Descrierea imobilului

TEREN Extravilan

Adresa: Jud. Neamt, O.S.Pipirig,U.P.II Mihaieti-u.a. 3C%,3B%,3A%

Nr. Crt	Nr cadastral Nr. topografic	Suprafața* (mp)	Observații / Referințe
A1	51567	40.000	Sector cadastral:199 Teren neimprejmuit; Imobil repositionat in urma lucrarilor de inregistrare sistematica.

B. Partea II. Proprietari și acte

Inscrieri privitoare la dreptul de proprietate și alte drepturi reale		Referințe
9264 / 27/04/2017		
Act Administrativ nr. 17467 - titlu de proprietate, din 18/01/2017 emis de CJPSDPAT NEAMT;		
B1	Intabulare, drept de PROPRIETATE, dobandit prin Reconstituire, cota actuala 1/1, cota initiala 1/1 1) FIREA NECULAI	A1

C. Partea III. SARCINI .

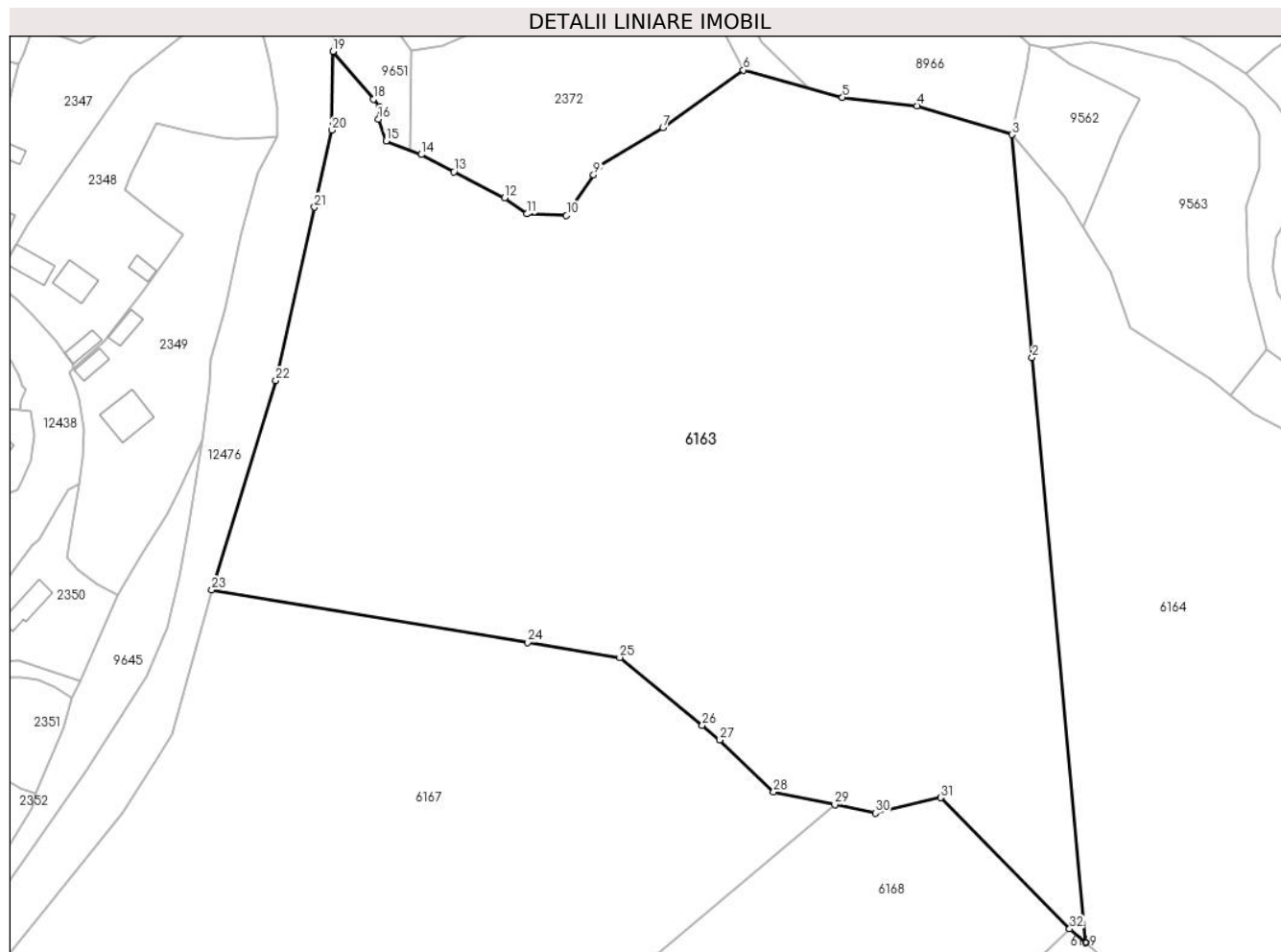
Inscrieri privind dezmembramintele dreptului de proprietate, drepturi reale de garanție și sarcini	Referințe
NU SUNT	

Anexa Nr. 1 La Partea I

Teren

Nr cadastral	Suprafața (mp)*	Observații / Referințe
51567	40.000	Imobil repositionat in urma lucrarilor de inregistrare sistematica.

* Suprafața este determinată în planul de proiecție Stereo 70.



Date referitoare la teren

Crt	Categorie folosință	Intravilan	Suprafața (mp)	Tarla	Parcelă	Nr. topo	Observații / Referințe
1	padure	NU	13.951	-	-	-	PV 861/20.02.2012
2	padure	NU	9.114	-	-	-	
3	padure	NU	16.935	-	-	-	

Lungime Segmente

1) Valorile lungimilor segmentelor sunt obținute din proiecție în plan.

Punct început	X / Y	Punct sfârșit	X / Y	Lungime segment (** (m)
1	581.224,528 635.195,163	2	581.208,65 635.368,997	174.558
3	581.202,598 635.435,257	4	581.174,381 635.443,847	29.496
5	581.152,215 635.446,376	6	581.122,71 635.454,455	30.591
7	581.098,766 635.437,358	8	581.079,931 635.425,996	21.997

Punct început	X / Y	Punct sfârșit	X / Y	Lungime segment (** (m)
2	581.208,65 635.368,997	3	581.202,598 635.435,257	66.536
4	581.174,381 635.443,847	5	581.152,215 635.446,376	22.31
6	581.122,71 635.454,455	7	581.098,766 635.437,358	29.421
8	581.079,931 635.425,996	9	581.078,16 635.423,348	3.186

Punct început	X / Y	Punct sfârșit	X / Y	Lungime segment (** (m))
9	581.078,16 635.423,348	10	581.070,108 635.411,31	14.483
11	581.058,288 635.411,706	12	581.051,751 635.416,51	8.112
13	581.036,628 635.424,268	14	581.026,943 635.429,359	10.942
15	581.016,415 635.433,363	16	581.014,166 635.439,831	6.848
17	581.014,526 635.443,502	18	581.012,662 635.445,804	2.962
19	581.000,665 635.459,988	20	581.000,317 635.436,602	23.389
21	580.995,165 635.413,696	22	580.983,639 635.362,188	52.782
23	580.964,602 635.299,965	24	581.058,614 635.284,432	95.287
25	581.085,995 635.279,908	26	581.110,496 635.259,757	31.723
27	581.115,743 635.255,441	28	581.131,711 635.239,923	22.266
29	581.149,925 635.236,176	30	581.161,971 635.233,697	12.298
31	581.181,478 635.238,277	32	581.219,797 635.199,31	54.651

Punct început	X / Y	Punct sfârșit	X / Y	Lungime segment (** (m))
10	581.070,108 635.411,31	11	581.058,288 635.411,706	11.827
12	581.051,751 635.416,51	13	581.036,628 635.424,268	16.997
14	581.026,943 635.429,359	15	581.016,415 635.433,363	11.264
16	581.014,166 635.439,831	17	581.014,526 635.443,502	3.689
18	581.012,662 635.445,804	19	581.000,665 635.459,988	18.577
20	581.000,317 635.436,602	21	580.995,165 635.413,696	23.478
22	580.983,639 635.362,188	23	580.964,602 635.299,965	65.07
24	581.058,614 635.284,432	25	581.085,995 635.279,908	27.752
26	581.110,496 635.259,757	27	581.115,743 635.255,441	6.794
28	581.131,711 635.239,923	29	581.149,925 635.236,176	18.595
30	581.161,971 635.233,697	31	581.181,478 635.238,277	20.037
32	581.219,797 635.199,31	1	581.224,528 635.195,163	6.291

** Lungimile segmentelor sunt determinate în planul de proiecție Stereo 70 și sunt rotunjite la 1 milimetru.

*** Distanța dintre puncte este formată din segmente cumulate ce sunt mai mici decât valoarea 1 milimetru.

**DATE DESPRE IMOBILUL NR. 6164**

Oficiul de Cadastru și Publicitate Imobiliară NEAMT
Biroul de Cadastru și Publicitate Imobiliară Targu-Neamt

A. Partea I. Descrierea imobilului

TEREN Extravilan

Adresa: Jud. Neamt, O.S.Pipirig,U.P.II Mihaieti-u.a. 3C%,3B%

Nr. Crt	Nr cadastral Nr. topografic	Suprafața* (mp)	Observații / Referințe
A1	51568	20.000	Sector cadastral:199 Teren neimprejmuit; Imobil repositionat in urma lucrarilor de inregistrare sistematica.

B. Partea II. Proprietari și acte

Inscrieri privitoare la dreptul de proprietate și alte drepturi reale	Referințe
16968 / 04/09/2020	
Act Administrativ nr. Titlu de proprietate nr. 21517, din 10/08/2020 emis de CJPSDPAT NEAMT (act administrativ nr Certificat de deces nr. 1326 din 11.09.2009, emis de Primăria Bacău);	
B1	A1
Intabulare, drept de PROPRIETATE, dobandit prin Reconstituire, cota actuala 1/1, cota initiala 1/1	
1) PRUNĂ VARVARA 2) PRUNĂ VASILICA 3) GRAMADĂ DUMITRELA 4) PRUNĂ ALEXANDRU 5) GABOR MARIA, decedată 6) LAZĂR MARIA 7) PRUNĂ IOAN 8) PRUNĂ VÂRVARA	

C. Partea III. SARCINI .

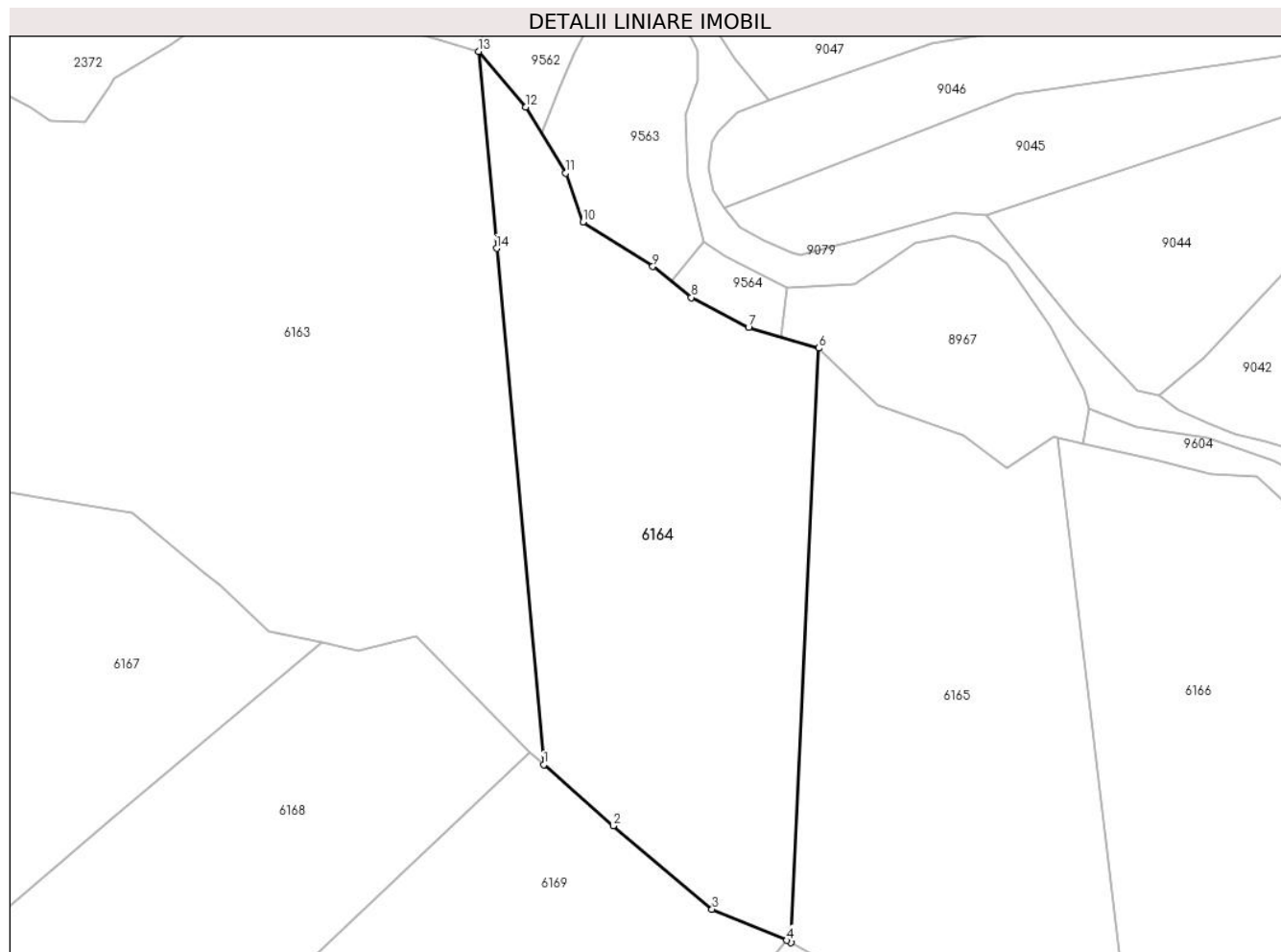
Inscrieri privind dezmembramintele dreptului de proprietate, drepturi reale de garanție și sarcini	Referințe
NU SUNT	

Anexa Nr. 1 La Partea I

Teren

Nr cadastral	Suprafața (mp)*	Observații / Referințe
51568	20.000	Imobil repositionat in urma lucrarilor de inregistrare sistematica.

* Suprafața este determinată în planul de proiecție Stereo 70.



Date referitoare la teren

Crt	Categorie folosință	Intravilan	Suprafața (mp)	Tarla	Parcelă	Nr. topo	Observații / Referințe
1	padure	NU	920	-	-	-	PV 868/20.02.2012
2	padure	NU	19.080	-	-	-	

Lungime Segmente

1) Valorile lungimilor segmentelor sunt obținute din proiecție în plan.

Punct început	X / Y	Punct sfârșit	X / Y	Lungime segment (** (m)
1	581.224,528 635.195,163	2	581.247,971 635.174,615	31.174
2	581.247,971 635.174,615	3	581.281,267 635.146,534	43.556
3	581.281,267 635.146,534	4	581.306,458 635.136,033	27.292
4	581.306,458 635.136,033	5	581.307,896 635.135,24	1.642

Punct început	X / Y	Punct sfârşit	X / Y	Lungime segment (** (m)
5	581.307,896 635.135,24	6	581.317,225 635.335,404	200.381
6	581.317,225 635.335,404	7	581.293,571 635.342,284	24.634
7	581.293,571 635.342,284	8	581.274,27 635.352,411	21.796
8	581.274,27 635.352,411	9	581.261,311 635.362,834	16.631
9	581.261,311 635.362,834	10	581.237,736 635.377,825	27.938
10	581.237,736 635.377,825	11	581.231,944 635.394,276	17.441
11	581.231,944 635.394,276	12	581.218,457 635.416,585	26.069
12	581.218,457 635.416,585	13	581.202,598 635.435,257	24.498
13	581.202,598 635.435,257	14	581.208,65 635.368,997	66.536
14	581.208,65 635.368,997	1	581.224,528 635.195,163	174.558

** Lungimile segmentelor sunt determinate în planul de proiecție Stereo 70 și sunt rotunjite la 1 milimetru.

*** Distanța dintre puncte este formată din segmente cumulate ce sunt mai mici decât valoarea 1 milimetru.

**DATE DESPRE IMOBILUL NR. 6165**

Oficiul de Cadastru și Publicitate Imobiliară NEAMT
Biroul de Cadastru și Publicitate Imobiliară Targu-Neamt

A. Partea I. Descrierea imobilului

TEREN Extravilan

Adresa: Jud. Neamt, O.S.Pipirig,U.P.II Mihaieti-u.a. 3B%,3A%

Nr. Crt	Nr cadastral Nr. topografic	Suprafața* (mp)	Observații / Referințe
A1	51569	20.000	Sector cadastral:199 Teren neimprejmuit; Imobil repositionat in urma lucrarilor de inregistrare sistematica.

B. Partea II. Proprietari și acte

Inscrieri privitoare la dreptul de proprietate și alte drepturi reale		Referințe
29831 / 15/12/2016		
Act Administrativ nr. 17466 - titlu de proprietate, din 30/08/2016 emis de CJPSDPAT Neamt;		
B1	Intabulare, drept de PROPRIETATE, dobandit prin Lege, cota actuala 1/1, cota initiala 1/1 1) HĂU NICOLAE	A1

C. Partea III. SARCINI .

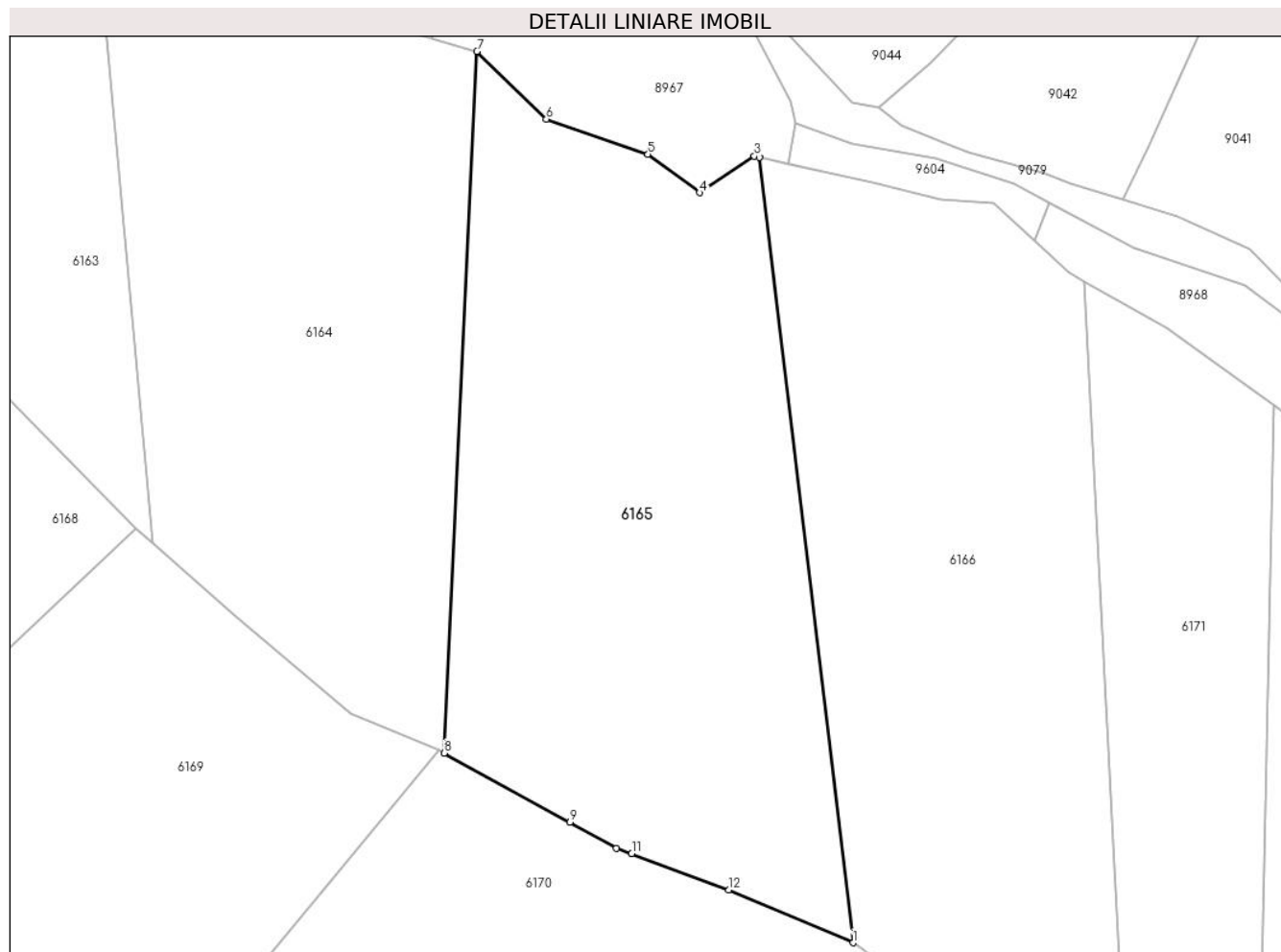
Inscrieri privind dezmembramintele dreptului de proprietate, drepturi reale de garanție și sarcini	Referințe
NU SUNT	

Anexa Nr. 1 La Partea I

Teren

Nr cadastral	Suprafața (mp)*	Observații / Referințe
51569	20.000	Imobil repositionat in urma lucrarilor de inregistrare sistematica.

* Suprafața este determinată în planul de proiecție Stereo 70.



Date referitoare la teren

Crt	Categorie folosință	Intravilan	Suprafața (mp)	Tarla	Parcelă	Nr. topo	Observații / Referințe
1	padure	NU	19.825	-	-	-	PV 869/20.02.2012
2	padure	NU	175	-	-	-	

Lungime Segmente

1) Valorile lungimilor segmentelor sunt obținute din proiecție în plan.

Punct început	X / Y	Punct sfârșit	X / Y	Lungime segment (** (m))
1	581.424,62 635.081,134	2	581.397,843 635.305,186	225.646
2	581.397,843 635.305,186	3	581.396,436 635.305,504	1.442
3	581.396,436 635.305,504	4	581.380,75 635.295,094	18.826
4	581.380,75 635.295,094	5	581.366,034 635.306,087	18.369

Punct început	X / Y	Punct sfârșit	X / Y	Lungime segment (** (m)
5	581.366,034 635.306,087	6	581.337,026 635.316,09	30.684
6	581.337,026 635.316,09	7	581.317,225 635.335,404	27.661
7	581.317,225 635.335,404	8	581.307,896 635.135,24	200.381
8	581.307,896 635.135,24	9	581.343,729 635.115,482	40.919
9	581.343,729 635.115,482	10	581.357,05 635.108,136	15.212
10	581.357,05 635.108,136	11	581.361,427 635.106,505	4.671
11	581.361,427 635.106,505	12	581.389,172 635.096,167	29.608
12	581.389,172 635.096,167	1	581.424,62 635.081,134	38.504

** Lungimile segmentelor sunt determinate în planul de proiecție Stereo 70 și sunt rotunjite la 1 milimetru.

*** Distanța dintre puncte este formată din segmente cumulate ce sunt mai mici decât valoarea 1 milimetru.

**DATE DESPRE IMOBILUL NR. 6166**

Oficiul de Cadastru și Publicitate Imobiliară NEAMT
Biroul de Cadastru și Publicitate Imobiliară Targu-Neamt

A. Partea I. Descrierea imobilului

TEREN Extravilan

Adresa: Jud. Neamt, O.S. Pipirig, U.P. II Mihaieti-u.a. 3B%

Nr. Crt	Nr cadastral Nr. topografic	Suprafața* (mp)	Observații / Referințe
A1	51570	20.000	Sector cadastral: 199 Teren neimprejmuț; Imobil repositionat în urma lucrărilor de înregistrare sistematică.

B. Partea II. Proprietari și acte

Inscrieri privitoare la dreptul de proprietate și alte drepturi reale		Referințe
309 / 06/01/2017		
Act Administrativ nr. 17403 - titlu de proprietate, din 23/08/2016 emis de CJPSDPAT NEAMT;		
B1	Intabulare, drept de PROPRIETATE, dobândit prin Reconstituire, cota actuală 1/1, cota inițială 1/1 1) GHERASIM NASTASIA 2) CIOCÎRTĂU ECATERINA 3) MARCU ILEANA 4) CHIRILĂ CONSTANTIN	A1

C. Partea III. SARCINI .

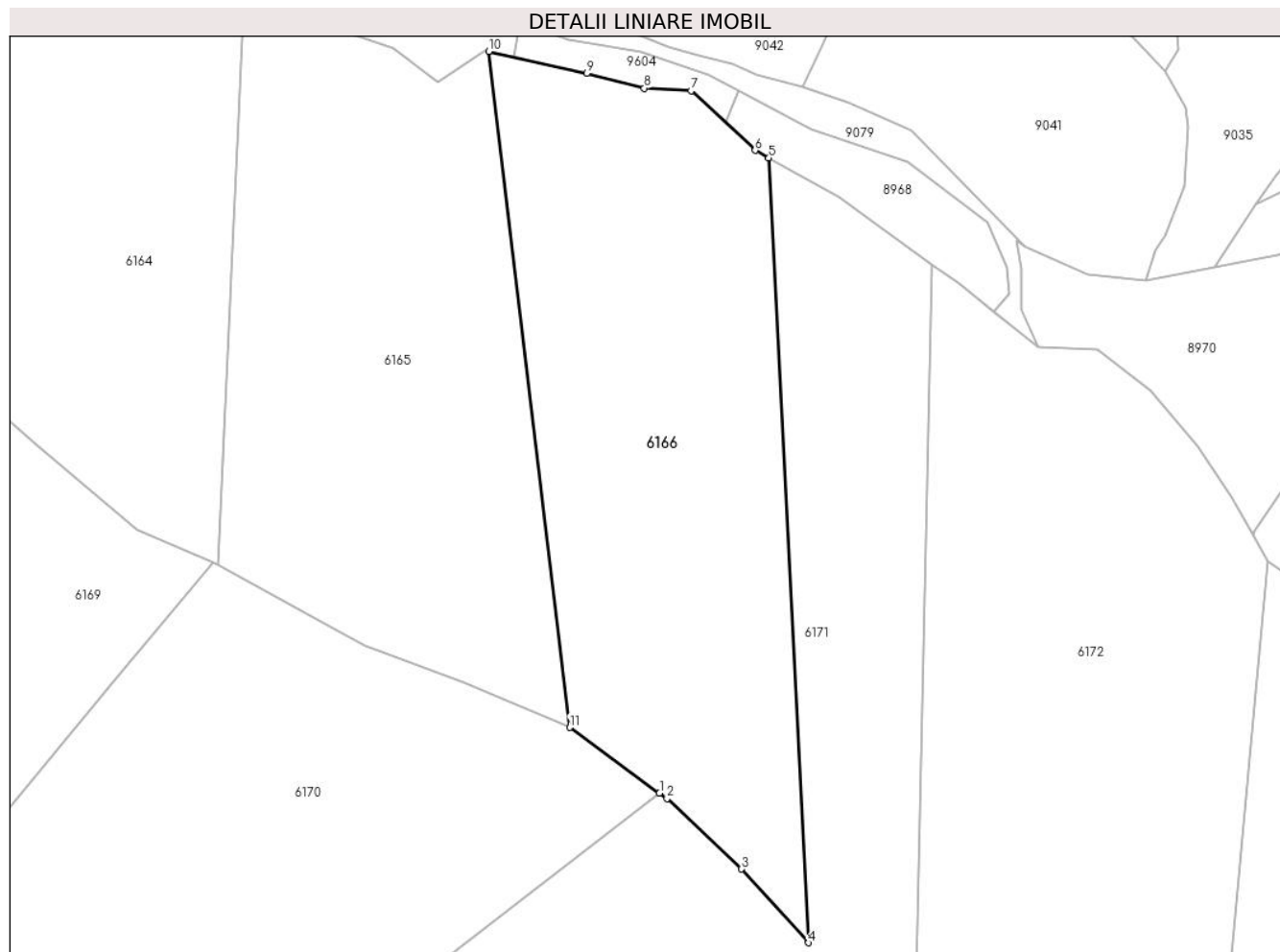
Inscrieri privind dezmembramintele dreptului de proprietate, drepturi reale de garanție și sarcini	Referințe
NU SUNT	

Anexa Nr. 1 La Partea I

Teren

Nr cadastral	Suprafața (mp)*	Observații / Referințe
51570	20.000	Imobil repositionat in urma lucrarilor de inregistrare sistematica.

* Suprafața este determinată în planul de proiecție Stereo 70.



Date referitoare la teren

Crt	Categorie folosință	Intravilan	Suprafața (mp)	Tarla	Parcelă	Nr. topo	Observații / Referințe
1	padure	NU	20.000	-	-	-	PV 870/20.02.2012

Lungime Segmente

1) Valorile lungimilor segmentelor sunt obținute din proiecție în plan.

Punct început	X / Y	Punct sfârșit	X / Y	Lungime segment (** (m)
1	581.454,46 635.059,38	2	581.456,951 635.057,564	3.083
2	581.456,951 635.057,564	3	581.481,718 635.034,268	34.002
3	581.481,718 635.034,268	4	581.503,875 635.009,815	32.998
4	581.503,875 635.009,815	5	581.490,71 635.269,846	260.364
5	581.490,71 635.269,846	6	581.486,197 635.272,38	5.176

Punct început	X / Y	Punct sfârșit	X / Y	Lungime segment (** (m)
6	581.486,197 635.272,38	7	581.464,903 635.292,127	29.041
7	581.464,903 635.292,127	8	581.449,43 635.293,018	15.499
8	581.449,43 635.293,018	9	581.430,262 635.297,869	19.772
9	581.430,262 635.297,869	10	581.397,843 635.305,186	33.234
10	581.397,843 635.305,186	11	581.424,62 635.081,134	225.646
11	581.424,62 635.081,134	1	581.454,46 635.059,38	36.928

** Lungimile segmentelor sunt determinate în planul de proiecție Stereo 70 și sunt rotunjite la 1 milimetru.

*** Distanța dintre puncte este formată din segmente cumulate ce sunt mai mici decât valoarea 1 milimetru.

**DATE DESPRE IMOBILUL NR. 6167**

Oficiul de Cadastru și Publicitate Imobiliară NEAMT
Biroul de Cadastru și Publicitate Imobiliară Targu-Neamt

A. Partea I. Descrierea imobilului

TEREN Extravilan

Adresa: Jud. Neamt, O.S.Pipirig,U.P.II Mihaieti-u.a.3A%,3B%,3C%

Nr. Crt	Nr cadastral Nr. topografic	Suprafața* (mp)	Observații / Referințe
A1	51576	30.000	Sector cadastral:199 Teren neimprejmuț; Imobil repositionat in urma lucrarilor de inregistrare sistematica.

B. Partea II. Proprietari și acte

Inscrieri privitoare la dreptul de proprietate și alte drepturi reale		Referințe
19754 / 06/09/2021		
Act Administrativ nr. TITLU DE PROPRIETATE nr. 21879, din 03/06/2021 emis de CJPSDPAT;		
B1	Intabulare, drept de PROPRIETATE, dobandit prin Reconstituire, cota actuala 1/1, cota initiala 1/1 1) IONIȚĂ IFTIMIA, decedată 2) BUTNARU DUMITRU 3) BUTNARIU GHEORGHE 4) GHIORGHITĂ VIRGINIA 5) BISTRICEANU MARIA	A1

C. Partea III. SARCINI .

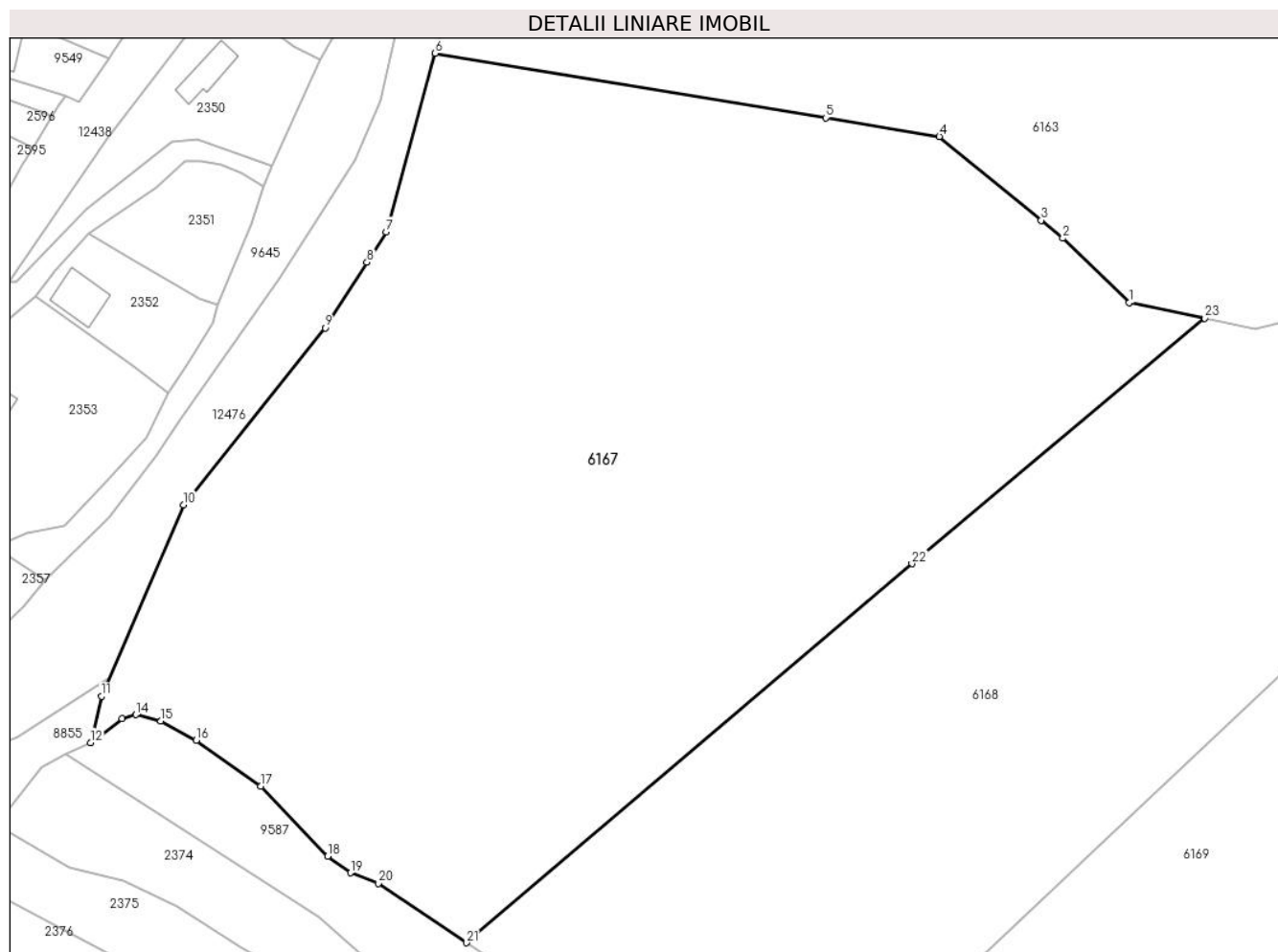
Inscrieri privind dezmembramintele dreptului de proprietate, drepturi reale de garanție și sarcini	Referințe
NU SUNT	

Anexa Nr. 1 La Partea I

Teren

Nr cadastral	Suprafața (mp)*	Observații / Referințe
51576	30.000	Imobil repositionat in urma lucrarilor de inregistrare sistematica.

* Suprafața este determinată în planul de proiecție Stereo 70.



Date referitoare la teren

Crt	Categorie folosință	Intra vilan	Suprafața (mp)	Tarla	Parcelă	Nr. topo	Observații / Referințe
1	padure	NU	23.300	-	-	-	PV 856/20.02.2012
2	padure	NU	2.564	-	-	-	
3	padure	NU	4.136	-	-	-	

Lungime Segmente

1) Valorile lungimilor segmentelor sunt obținute din proiecție în plan.

Punct început	X / Y	Punct sfârșit	X / Y	Lungime segment (** (m)
1	581.131,711 635.239,923	2	581.115,743 635.255,441	22.266
3	581.110,496 635.259,757	4	581.085,995 635.279,908	31.723
5	581.058,614 635.284,432	6	580.964,602 635.299,965	95.287
7	580.952,804 635.256,996	8	580.948,14 635.249,674	8.681

Punct început	X / Y	Punct sfârșit	X / Y	Lungime segment (** (m)
2	581.115,743 635.255,441	3	581.110,496 635.259,757	6.794
4	581.085,995 635.279,908	5	581.058,614 635.284,432	27.752
6	580.964,602 635.299,965	7	580.952,804 635.256,996	44.559
8	580.948,14 635.249,674	9	580.938,07 635.233,868	18.741

Punct început	X / Y	Punct sfârșit	X / Y	Lungime segment (** (m)
9	580.938,07 635.233,868	10	580.904,012 635.191,326	54.496
11	580.884,198 635.145,23	12	580.881,564 635.134,058	11.478
13	580.889,139 635.139,889	14	580.892,534 635.140,812	3.518
15	580.898,533 635.139,253	16	580.907,073 635.134,632	9.71
17	580.922,538 635.123,579	18	580.938,685 635.106,732	23.336
19	580.944,159 635.102,724	20	580.950,861 635.100,197	7.163
21	580.972,16 635.085,905	22	581.079,394 635.177,137	140.792
23	581.149,925 635.236,176	1	581.131,711 635.239,923	18.595

Punct început	X / Y	Punct sfârșit	X / Y	Lungime segment (** (m)
10	580.904,012 635.191,326	11	580.884,198 635.145,23	50.174
12	580.881,564 635.134,058	13	580.889,139 635.139,889	9.559
14	580.892,534 635.140,812	15	580.898,533 635.139,253	6.198
16	580.907,073 635.134,632	17	580.922,538 635.123,579	19.009
18	580.938,685 635.106,732	19	580.944,159 635.102,724	6.784
20	580.950,861 635.100,197	21	580.972,16 635.085,905	25.65
22	581.079,394 635.177,137	23	581.149,925 635.236,176	91.979

** Lungimile segmentelor sunt determinate în planul de proiecție Stereo 70 și sunt rotunjite la 1 milimetru.

*** Distanța dintre puncte este formată din segmente cumulate ce sunt mai mici decât valoarea 1 milimetru.

**DATE DESPRE IMOBILUL NR. 6168**

Oficiul de Cadastru și Publicitate Imobiliară NEAMT
Biroul de Cadastru și Publicitate Imobiliară Targu-Neamt

A. Partea I. Descrierea imobilului

TEREN Extravilan

Adresa: Jud. Neamt

Nr. Crt	Nr cadastral Nr. topografic	Suprafața* (mp)	Observații / Referințe
A1		20.000	Sector cadastral:199 Teren neimpregmuit;

B. Partea II. Proprietari și acte

Inscrieri privitoare la dreptul de proprietate și alte drepturi reale		Referințe
/		
Act Administrativ nr. 857, din 20/02/2012 emis de PRIMARIA COMUNEI PIPIRIG (CJSDPAT NEAMT NR.8837 / 31.05.2011, HCL NR.25 / 21.03.2011 + ANEXA);		
B1	Inscrierea provizorie, drept de PROPRIETATE, dobandit prin Lege, cota actuala 1/1, cota initiala 1/1	A1
	1) BUTNARU GH GEORGETA 2) BUTNARU D IOAN 3) CREANGA MC DANIELA 4) BUTNARIU MC DUMITRU 5) BUTNARIU MC COSTEL 6) BUTNARU D DUMITRU 7) BUTNARU D MARIA 8) MIHAI D VIORICA 9) BUTNARU D ROZALIA	

C. Partea III. SARCINI .

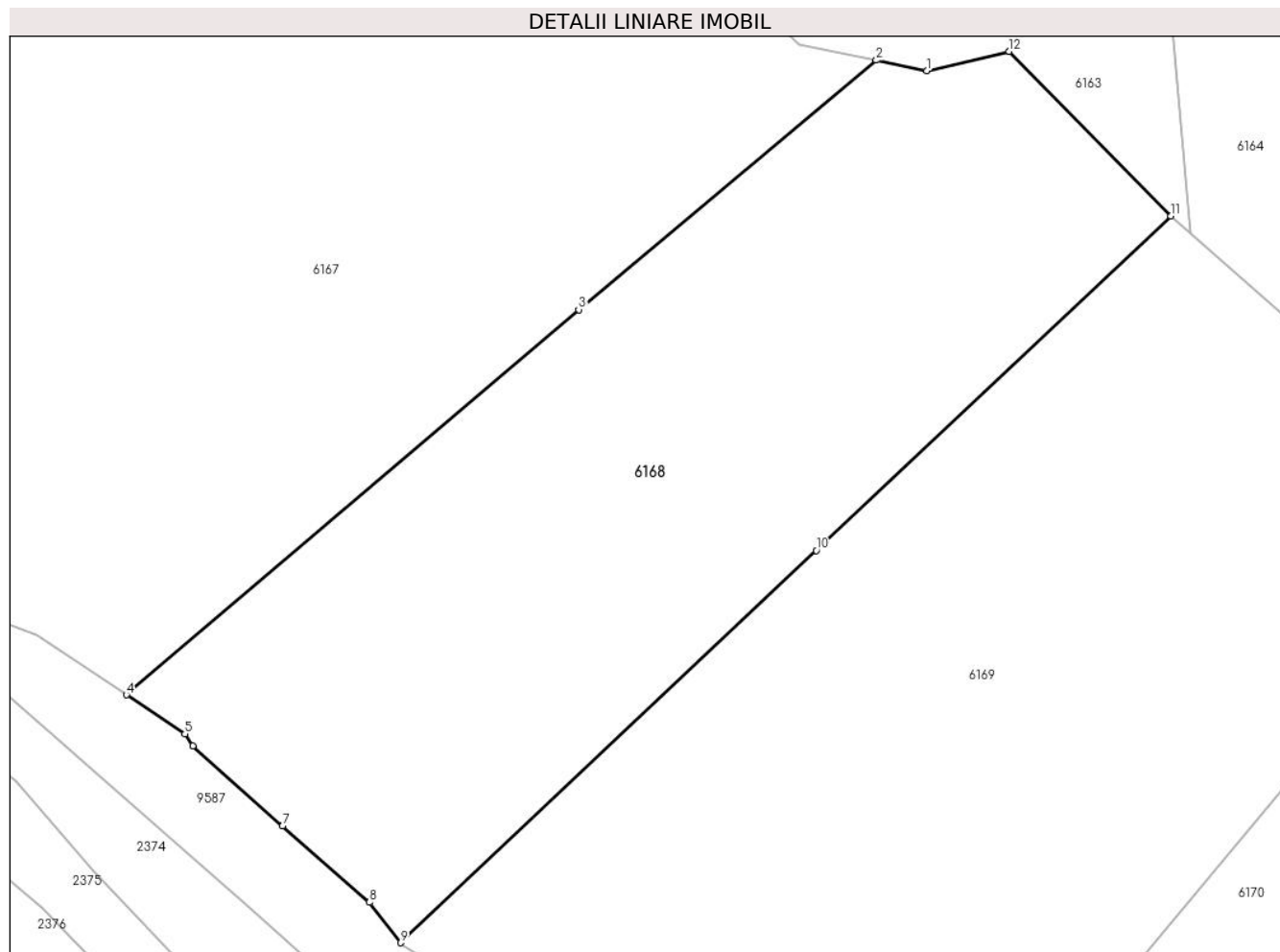
Inscrieri privind dezmembramintele dreptului de proprietate, drepturi reale de garanție și sarcini	Referințe
NU SUNT	

Anexa Nr. 1 La Partea I

Teren

Nr cadastral	Suprafața (mp)*	Observații / Referințe
	20.000	

* Suprafața este determinată în planul de proiecție Stereo 70.



Date referitoare la teren

Crt	Categorie folosință	Intravilan	Suprafața (mp)	Tarla	Parcelă	Nr. topo	Observații / Referințe
1	padure	NU	20.000	U.P. II Mihaieni	u.a.3A%, u.a.3B%	-	

Lungime Segmente

1) Valorile lungimilor segmentelor sunt obținute din proiecție în plan.

Punct început	X / Y	Punct sfârșit	X / Y	Lungime segment (** (m)
1	581.161,971 635.233,697	2	581.149,925 635.236,176	12.298
2	581.149,925 635.236,176	3	581.079,394 635.177,137	91.979
3	581.079,394 635.177,137	4	580.972,16 635.085,905	140.792
4	580.972,16 635.085,905	5	580.985,993 635.076,642	16.648
5	580.985,993 635.076,642	6	580.987,956 635.073,838	3.423

Punct început	X / Y	Punct sfârșit	X / Y	Lungime segment (** (m)
6	580.987,956 635.073,838	7	581.009,163 635.054,81	28.492
7	581.009,163 635.054,81	8	581.029,804 635.036,752	27.425
8	581.029,804 635.036,752	9	581.037,187 635.027,182	12.087
9	581.037,187 635.027,182	10	581.135,736 635.120,074	135.428
10	581.135,736 635.120,074	11	581.219,797 635.199,31	115.519
11	581.219,797 635.199,31	12	581.181,478 635.238,277	54.651
12	581.181,478 635.238,277	1	581.161,971 635.233,697	20.037

** Lungimile segmentelor sunt determinate în planul de proiecție Stereo 70 și sunt rotunjite la 1 milimetru.

*** Distanța dintre puncte este formată din segmente cumulate ce sunt mai mici decât valoarea 1 milimetru.

**DATE DESPRE IMOBILUL NR. 6169**

Oficiul de Cadastru și Publicitate Imobiliară NEAMT
Biroul de Cadastru și Publicitate Imobiliară Targu-Neamt

A. Partea I. Descrierea imobilului

TEREN Extravilan

Adresa: Jud. Neamt, O.S.Pipirig,U.P.II Mihaieti-u.a. 3A%,3B%

Nr. Crt	Nr cadastral Nr. topografic	Suprafața* (mp)	Observații / Referințe
A1	51575	30.000	Sector cadastral:199 Teren neimprejmuit; Imobil repositionat in urma lucrarilor de inregistrare sistematica.

B. Partea II. Proprietari și acte

Inscrieri privitoare la dreptul de proprietate și alte drepturi reale		Referințe
308 / 06/01/2017		
Act Administrativ nr. 17402- Titlu de proprietate, din 23/08/2016 emis de CJPSDPAT NEAMT;		
B1	Intabulare, drept de PROPRIETATE, dobandit prin Reconstituire, cota actuala 1/1, cota initiala 1/1 1) LIPAN MIHAELA 2) LIPAN CONSTANTIN 3) BUTNARU EVA 4) LIPAN ANA 5) NIȚĂ VÎRVARA	A1

C. Partea III. SARCINI .

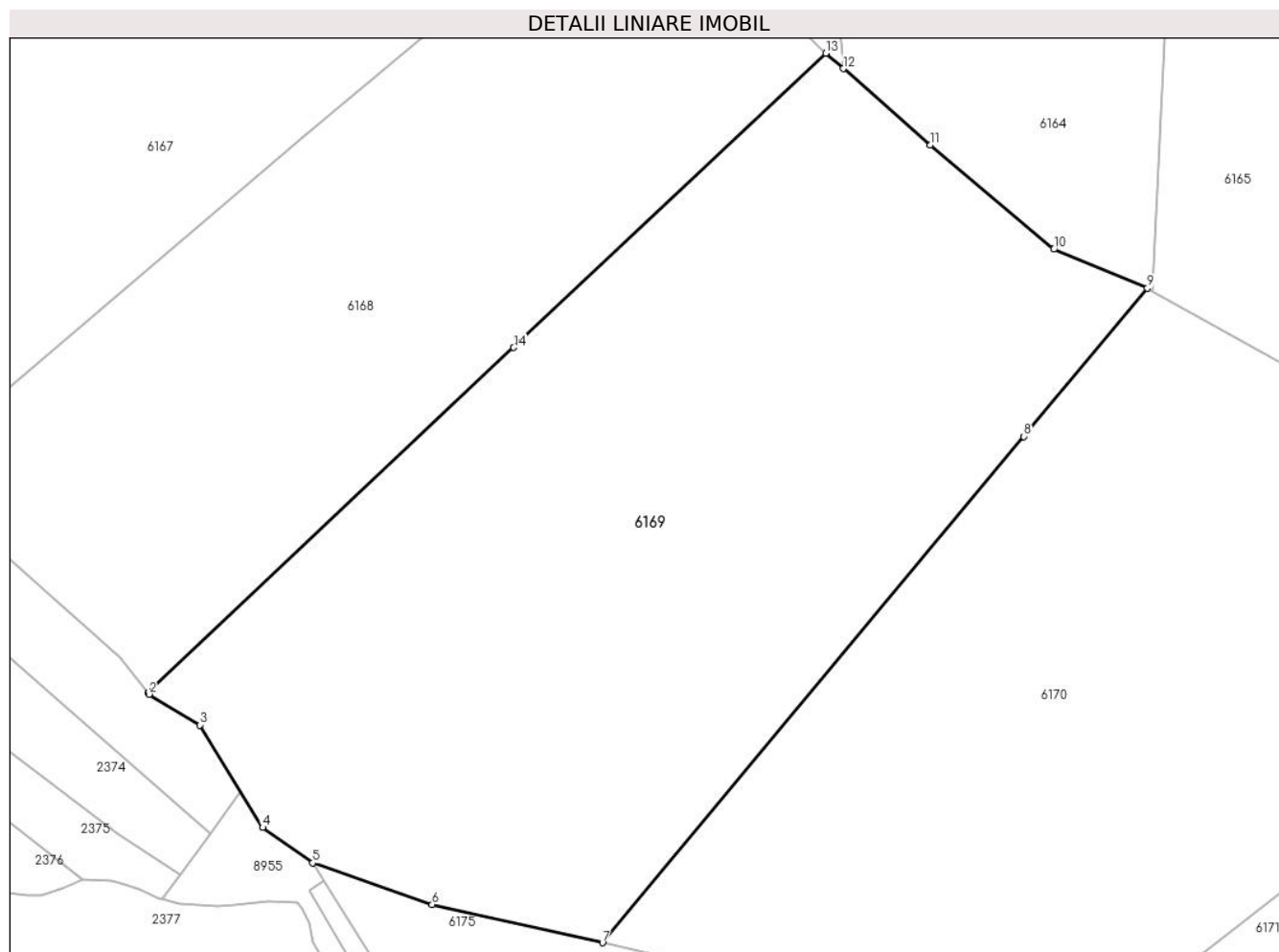
Inscrieri privind dezmembramintele dreptului de proprietate, drepturi reale de garanție și sarcini	Referințe
NU SUNT	

Anexa Nr. 1 La Partea I

Teren

Nr cadastral	Suprafața (mp)*	Observații / Referințe
51575	30.000	Imobil repositionat in urma lucrarilor de inregistrare sistematica.

* Suprafața este determinată în planul de proiecție Stereo 70.



Date referitoare la teren

Crt	Categorie folosință	Intra vilan	Suprafața (mp)	Tarla	Parcelă	Nr. topo	Observații / Referințe
1	padure	NU	19.074	-	-	-	PV 858/20.02.2012
2	padure	NU	10.926	-	-	-	

Lungime Segmente

1) Valorile lungimilor segmentelor sunt obținute din proiecție în plan.

Punct început	X / Y	Punct sfârșit	X / Y	Lungime segment (** (m)
1	581.037,187 635.027,182	2	581.037,473 635.026,719	0.544
2	581.037,473 635.026,719	3	581.051,177 635.018,426	16.018
3	581.051,177 635.018,426	4	581.068,097 634.990,844	32.358
4	581.068,097 634.990,844	5	581.081,56 634.981,324	16.489

Punct început	X / Y	Punct sfârșit	X / Y	Lungime segment (** (m)
5	581.081,56 634.981,324	6	581.113,741 634.970,135	34.071
6	581.113,741 634.970,135	7	581.159,673 634.959,815	47.077
7	581.159,673 634.959,815	8	581.273,213 635.096,122	177.4
8	581.273,213 635.096,122	9	581.306,458 635.136,033	51.943
9	581.306,458 635.136,033	10	581.281,267 635.146,534	27.292
10	581.281,267 635.146,534	11	581.247,971 635.174,615	43.556
11	581.247,971 635.174,615	12	581.224,528 635.195,163	31.174
12	581.224,528 635.195,163	13	581.219,797 635.199,31	6.291
13	581.219,797 635.199,31	14	581.135,736 635.120,074	115.519
14	581.135,736 635.120,074	1	581.037,187 635.027,182	135.428

** Lungimile segmentelor sunt determinate în planul de proiecție Stereo 70 și sunt rotunjite la 1 milimetru.

*** Distanța dintre puncte este formată din segmente cumulate ce sunt mai mici decât valoarea 1 milimetru.

**DATE DESPRE IMOBILUL NR. 6170**

Oficiul de Cadastru și Publicitate Imobiliară NEAMT
Biroul de Cadastru și Publicitate Imobiliară Targu-Neamt

A. Partea I. Descrierea imobilului

TEREN Extravilan

Adresa: Jud. Neamt, O.S.Pipirig,U.P.II Mihaieti-u.a.3A%,3B%

Nr. Crt	Nr cadastral Nr. topografic	Suprafața* (mp)	Observații / Referințe
A1	51574	30.000	Sector cadastral:199 Teren neimprejmuț; Imobil repositionat în urma lucrărilor de înregistrare sistematică.

B. Partea II. Proprietari și acte

Inscrieri privitoare la dreptul de proprietate și alte drepturi reale		Referințe
20631 / 01/08/2019		
Act Administrativ nr. 17463 - titlu de proprietate, din 12/06/2019 emis de CJPSDPAT NEAMT;		
B1	Intabulare, drept de PROPRIETATE, dobândit prin Reconstituire, cota actuală 1/1, cota inițială 1/1 1) MARCOCI MARICICA 2) FLOȘ SILVIA 3) NEGRU ANA 4) DIACONU EUGENIA 5) LARIU SAVETA 6) DIACONU GHEORGHE 7) DIACONU ALEXANDRU 8) DIACONU VASILE	A1

C. Partea III. SARCINI .

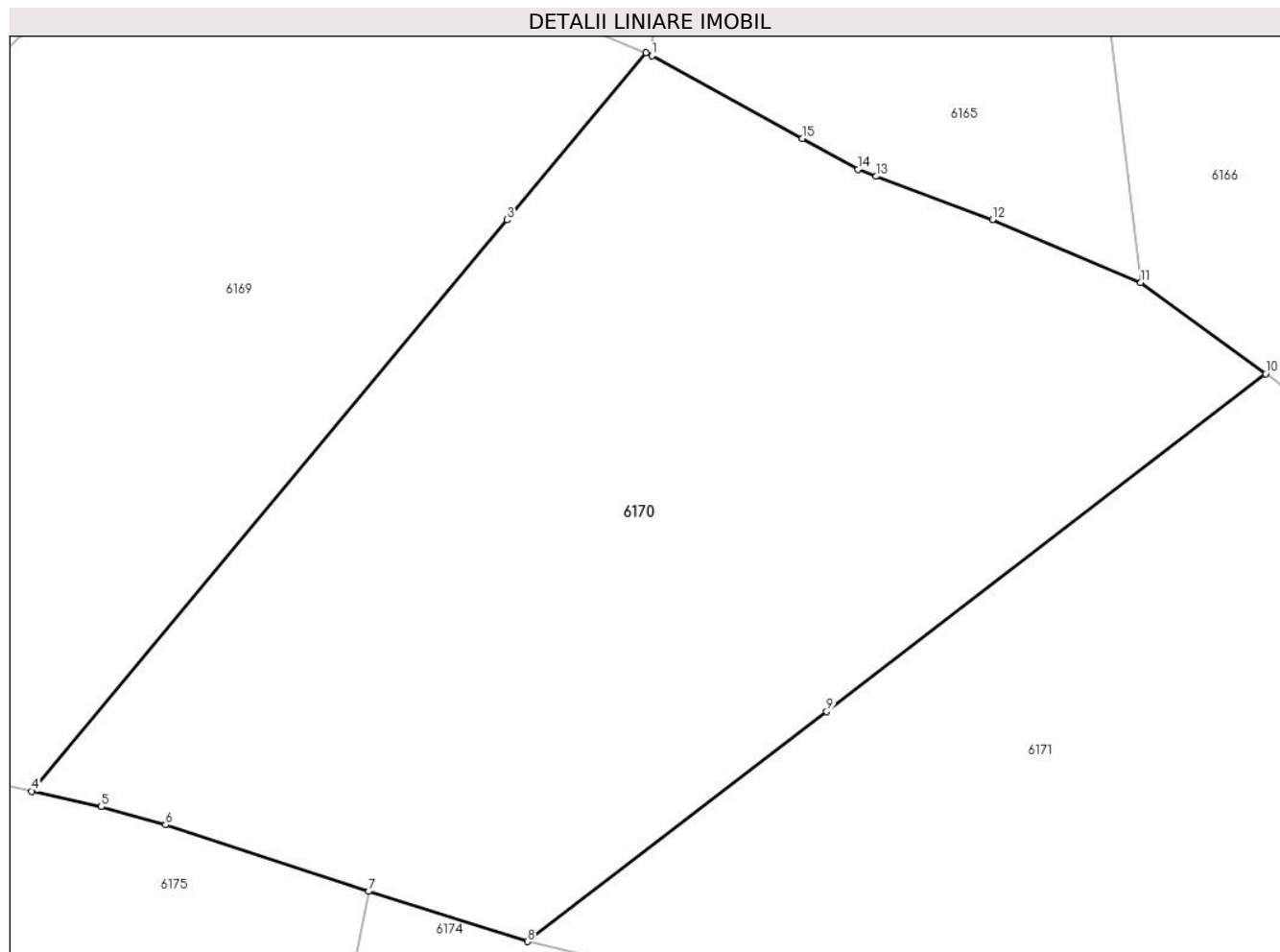
Inscrieri privind dezmembrămintele dreptului de proprietate, drepturi reale de garanție și sarcini	Referințe
NU SUNT	

Anexa Nr. 1 La Partea I

Teren

Nr cadastral	Suprafața (mp)*	Observații / Referințe
51574	30.000	Imobil repositionat in urma lucrarilor de inregistrare sistematica.

* Suprafața este determinată în planul de proiecție Stereo 70.



Date referitoare la teren

Crt	Categorie folosință	Intra vilan	Suprafața (mp)	Tarla	Parcelă	Nr. topo	Observații / Referințe
1	padure	NU	23.692	-	-	-	PV 871/20.02.2012
2	padure	NU	1.416	-	-	-	
3	padure	NU	4.892	-	-	-	

Lungime Segmente

1) Valorile lungimilor segmentelor sunt obținute din proiecție în plan.

Punct început	X / Y	Punct sfârșit	X / Y	Lungime segment (** (m)
1	581.307,896 635.135,24	2	581.306,458 635.136,033	1.642
2	581.306,458 635.136,033	3	581.273,213 635.096,122	51.943
3	581.273,213 635.096,122	4	581.159,673 634.959,815	177.4
4	581.159,673 634.959,815	5	581.176,322 634.956,074	17.064

Punct început	X / Y	Punct sfârșit	X / Y	Lungime segment (** (m)
5	581.176,322 634.956,074	6	581.191,664 634.951,745	15.941
6	581.191,664 634.951,745	7	581.240,221 634.935,875	51.085
7	581.240,221 634.935,875	8	581.278,147 634.923,9	39.772
8	581.278,147 634.923,9	9	581.349,569 634.978,782	90.073
9	581.349,569 634.978,782	10	581.454,46 635.059,38	132.281
10	581.454,46 635.059,38	11	581.424,62 635.081,134	36.928
11	581.424,62 635.081,134	12	581.389,172 635.096,167	38.504
12	581.389,172 635.096,167	13	581.361,427 635.106,505	29.608
13	581.361,427 635.106,505	14	581.357,05 635.108,136	4.671
14	581.357,05 635.108,136	15	581.343,729 635.115,482	15.212
15	581.343,729 635.115,482	1	581.307,896 635.135,24	40.919

** Lungimile segmentelor sunt determinate în planul de proiecție Stereo 70 și sunt rotunjite la 1 milimetru.

*** Distanța dintre puncte este formată din segmente cumulate ce sunt mai mici decât valoarea 1 milimetru.

**DATE DESPRE IMOBILUL NR. 6171**

Oficiul de Cadastru și Publicitate Imobiliară NEAMT
Biroul de Cadastru și Publicitate Imobiliară Targu-Neamt

A. Partea I. Descrierea imobilului

TEREN Extravilan

Adresa: Jud. Neamt, O.S.Pipirig,U.P.II Mihaieti-u.a. 3A%,3B%

Nr. Crt	Nr cadastral Nr. topografic	Suprafața* (mp)	Observații / Referințe
A1	51571	40.000	Sector cadastral:199 Teren neimprejmuit; Imobil repositionat in urma lucrarilor de inregistrare sistematica.

B. Partea II. Proprietari și acte

Inscrieri privitoare la dreptul de proprietate și alte drepturi reale		Referințe
13840 / 23/05/2019		
Act Administrativ nr. 20305 - titlu de proprietate, din 10/04/2019 emis de CJPSDPAT NEAMT;		
B1	Intabulare, drept de PROPRIETATE, dobandit prin Reconstituire, cota actuala 1/1, cota initiala 1/1 1) URSU DĂNUȚ 2) VÍRLAN MARIA 3) POPA VÍRVARA 4) URSU MARIA 5) URSU-FUNIERU VASILE 6) URSU SAVA 7) URSU IOAN 8) DIACONU VERONICA	A1

C. Partea III. SARCINI .

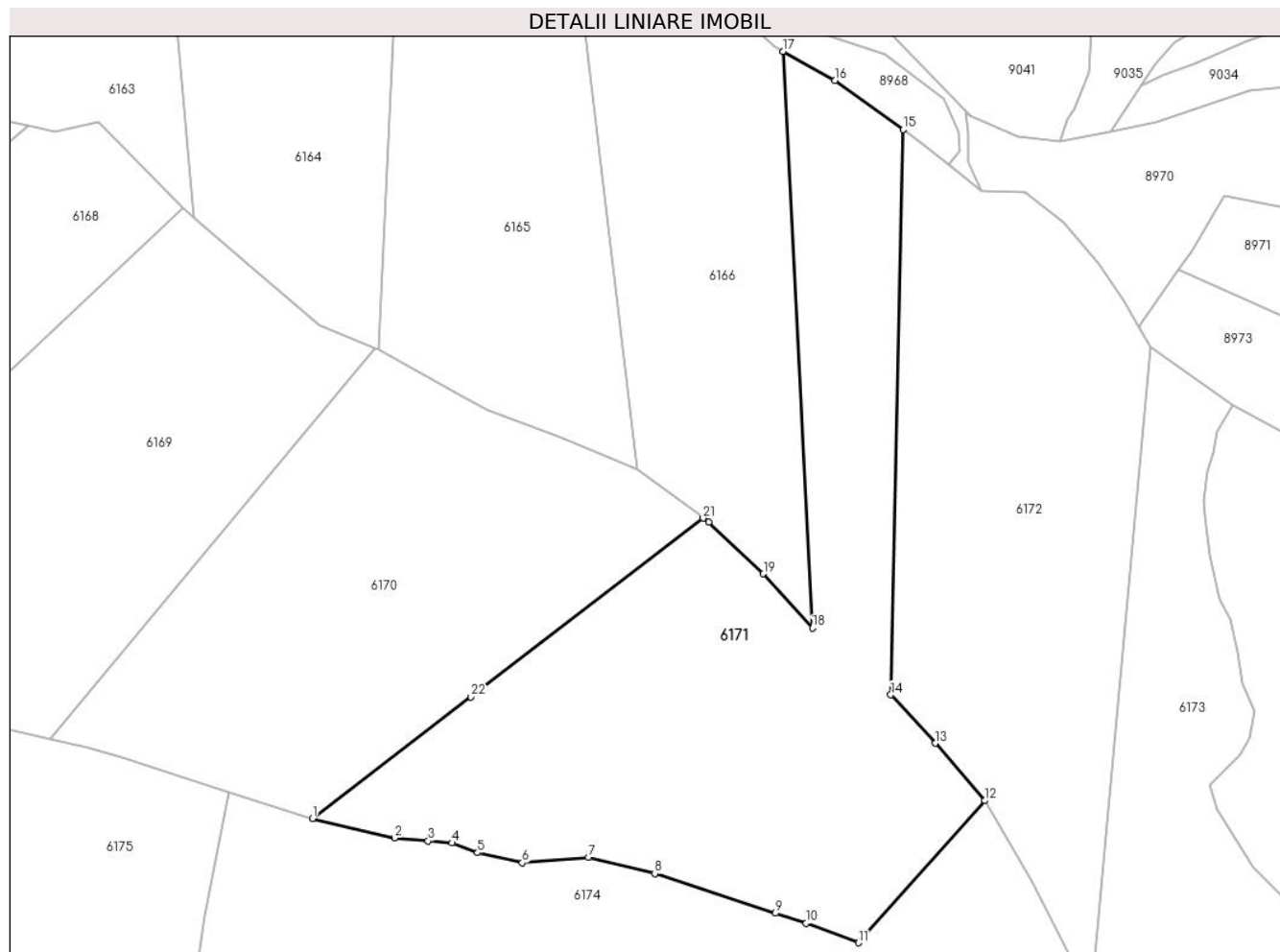
Inscrieri privind dezmembramintele dreptului de proprietate, drepturi reale de garanție și sarcini	Referințe
NU SUNT	

Anexa Nr. 1 La Partea I

Teren

Nr cadastral	Suprafața (mp)*	Observații / Referințe
51571	40.000	Imobil repositionat in urma lucrarilor de inregistrare sistematica.

* Suprafața este determinată în planul de proiecție Stereo 70.



Date referitoare la teren

Crt	Categorie folosință	Intra vilan	Suprafața (mp)	Tarla	Parcelă	Nr. topo	Observații / Referințe
1	padure	NU	1.787	-	-	-	PV 872/20.02.2012
2	padure	NU	38.213	-	-	-	

Lungime Segmente

1) Valorile lungimilor segmentelor sunt obținute din proiecție în plan.

Punct început	X / Y	Punct sfârșit	X / Y	Lungime segment (** (m)
1	581.278,147 634.923,9	2	581.315,093 634.915,143	37.97
3	581.330,288 634.913,801	4	581.341,165 634.912,84	10.919
5	581.352,628 634.908,438	6	581.372,784 634.903,869	20.667
7	581.402,652 634.906,274	8	581.432,663 634.898,986	30.883

Punct început	X / Y	Punct sfârșit	X / Y	Lungime segment (** (m)
2	581.315,093 634.915,143	3	581.330,288 634.913,801	15.254
4	581.341,165 634.912,84	5	581.352,628 634.908,438	12.279
6	581.372,784 634.903,869	7	581.402,652 634.906,274	29.965
8	581.432,663 634.898,986	9	581.487,14 634.881,129	57.329

Punct început	X / Y	Punct sfârșit	X / Y	Lungime segment (** (m)
9	581.487,14 634.881,129	10	581.501,046 634.876,679	14.601
11	581.524,736 634.867,843	12	581.581,673 634.931,955	85.745
13	581.559,442 634.957,836	14	581.539,245 634.979,664	29.739
15	581.544,856 635.234,568	16	581.514,023 635.256,755	37.986
17	581.490,71 635.269,846	18	581.503,875 635.009,815	260.364
19	581.481,718 635.034,268	20	581.456,951 635.057,564	34.002
21	581.454,46 635.059,38	22	581.349,569 634.978,782	132.281

Punct început	X / Y	Punct sfârșit	X / Y	Lungime segment (** (m)
10	581.501,046 634.876,679	11	581.524,736 634.867,843	25.284
12	581.581,673 634.931,955	13	581.559,442 634.957,836	34.118
14	581.539,245 634.979,664	15	581.544,856 635.234,568	254.966
16	581.514,023 635.256,755	17	581.490,71 635.269,846	26.737
18	581.503,875 635.009,815	19	581.481,718 635.034,268	32.998
20	581.456,951 635.057,564	21	581.454,46 635.059,38	3.083
22	581.349,569 634.978,782	1	581.278,147 634.923,9	90.073

** Lungimile segmentelor sunt determinate în planul de proiecție Stereo 70 și sunt rotunjite la 1 milimetru.

*** Distanța dintre puncte este formată din segmente cumulate ce sunt mai mici decât valoarea 1 milimetru.

**DATE DESPRE IMOBILUL NR. 6172**

Oficiul de Cadastru și Publicitate Imobiliară NEAMT
Biroul de Cadastru și Publicitate Imobiliară Targu-Neamt

A. Partea I. Descrierea imobilului

TEREN Extravilan

Adresa: Jud. Neamt

Nr. Crt	Nr cadastral Nr. topografic	Suprafața* (mp)	Observații / Referințe
A1		30.000	Sector cadastral:199 Teren neimpregmuit;

B. Partea II. Proprietari și acte

Inscrieri privitoare la dreptul de proprietate și alte drepturi reale		Referințe
/		
Act Administrativ nr. 860, din 20/02/2012 emis de PRIMARIA COMUNEI PIPIRIG (CJSDPAT NEAMT NR.8837 / 31.05.2011, HCL NR.25 / 21.03.2011 + ANEXA);		
B1	Inscrierea provizorie, drept de PROPRIETATE, dobandit prin Lege, cota actuala 1/1, cota initiala 1/1	A1
	1) DOLHESCU GH ION 2) DOLHESCU C ION 3) DOCHIȚA C MARIA 4) DOLHESCU GH VASILE 5) CUCU GH ELENA 6) GRAMADĂ GH EVA 7) CRISTESCU GH ANA 8) NEGRU GH MARIA 9) NISTOROAIA GH VALERIA 10) DOLHESCU C GRIGORE 11) DOLHESCU C GHEORGHE 12) MARCU C VERGINICA 13) DAVID DUMITRINA	

C. Partea III. SARCINI .

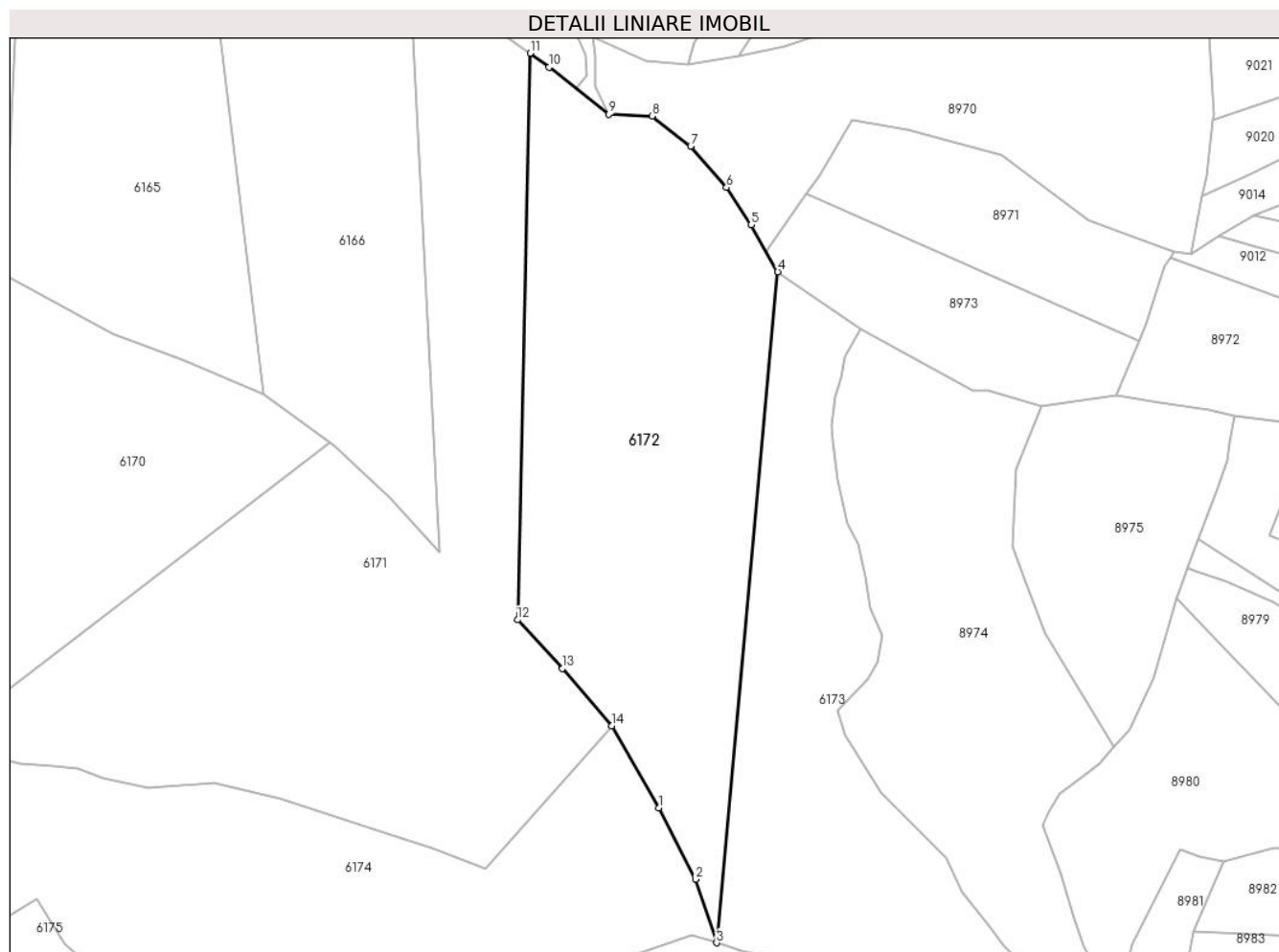
Inscrieri privind dezmembramintele dreptului de proprietate, drepturi reale de garanție și sarcini	Referințe
NU SUNT	

Anexa Nr. 1 La Partea I

Teren

Nr cadastral	Suprafața (mp)*	Observații / Referințe
	30.000	

* Suprafața este determinată în planul de proiecție Stereo 70.



Date referitoare la teren

Crt	Categorie folosință	Intravilan	Suprafața (mp)	Tarla	Parcelă	Nr. topo	Observații / Referințe
1	padure	NU	30.000	U.P. II Mihaieni	u.a.3B%	-	

Lungime Segmente

1) Valorile lungimilor segmentelor sunt obținute din proiecție în plan.

Punct început	X / Y	Punct sfârșit	X / Y	Lungime segment (** (m)
1	581.602,95 634.895,071	2	581.619,383 634.862,966	36.066
2	581.619,383 634.862,966	3	581.628,801 634.834,382	30.096
3	581.628,801 634.834,382	4	581.656,338 635.136,25	303.121
4	581.656,338 635.136,25	5	581.644,355 635.157,333	24.25
5	581.644,355 635.157,333	6	581.633,214 635.174,184	20.201

Punct început	X / Y	Punct sfârșit	X / Y	Lungime segment (** (m)
6	581.633,214 635.174,184	7	581.617,199 635.192,803	24.559
7	581.617,199 635.192,803	8	581.599,789 635.206,402	22.092
8	581.599,789 635.206,402	9	581.580,271 635.207,133	19.532
9	581.580,271 635.207,133	10	581.553,492 635.228,353	34.167
10	581.553,492 635.228,353	11	581.544,856 635.234,568	10.64
11	581.544,856 635.234,568	12	581.539,245 634.979,664	254.966
12	581.539,245 634.979,664	13	581.559,442 634.957,836	29.739
13	581.559,442 634.957,836	14	581.581,673 634.931,955	34.118
14	581.581,673 634.931,955	1	581.602,95 634.895,071	42.581

** Lungimile segmentelor sunt determinate în planul de proiecție Stereo 70 și sunt rotunjite la 1 milimetru.

*** Distanța dintre puncte este formată din segmente cumulate ce sunt mai mici decât valoarea 1 milimetru.

**DATE DESPRE IMOBILUL NR. 6173**

Oficiul de Cadastru și Publicitate Imobiliară NEAMT
Biroul de Cadastru și Publicitate Imobiliară Targu-Neamt

A. Partea I. Descrierea imobilului

TEREN Extravilan

Adresa: Jud. Neamt, O.S.Pipirig,U.P.II Mihaieti-u.a.3B%

Nr. Crt	Nr cadastral Nr. topografic	Suprafața* (mp)	Observații / Referințe
A1	51572	20.000	Sector cadastral:199 Teren neimprejmuit; Imobil repositionat in urma lucrarilor de inregistrare sistematica.

B. Partea II. Proprietari și acte

Inscrieri privitoare la dreptul de proprietate și alte drepturi reale		Referințe
29828 / 15/12/2016		
Act Administrativ nr. 17465 - Titlu de proprietate, din 30/08/2016 emis de CJPSDPAT NEAMT;		
B1	Intabulare, drept de PROPRIETATE, dobandit prin Reconstituire, cota actuala 1/1, cota initiala 1/1 1) CUCU DUMITRU	A1

C. Partea III. SARCINI .

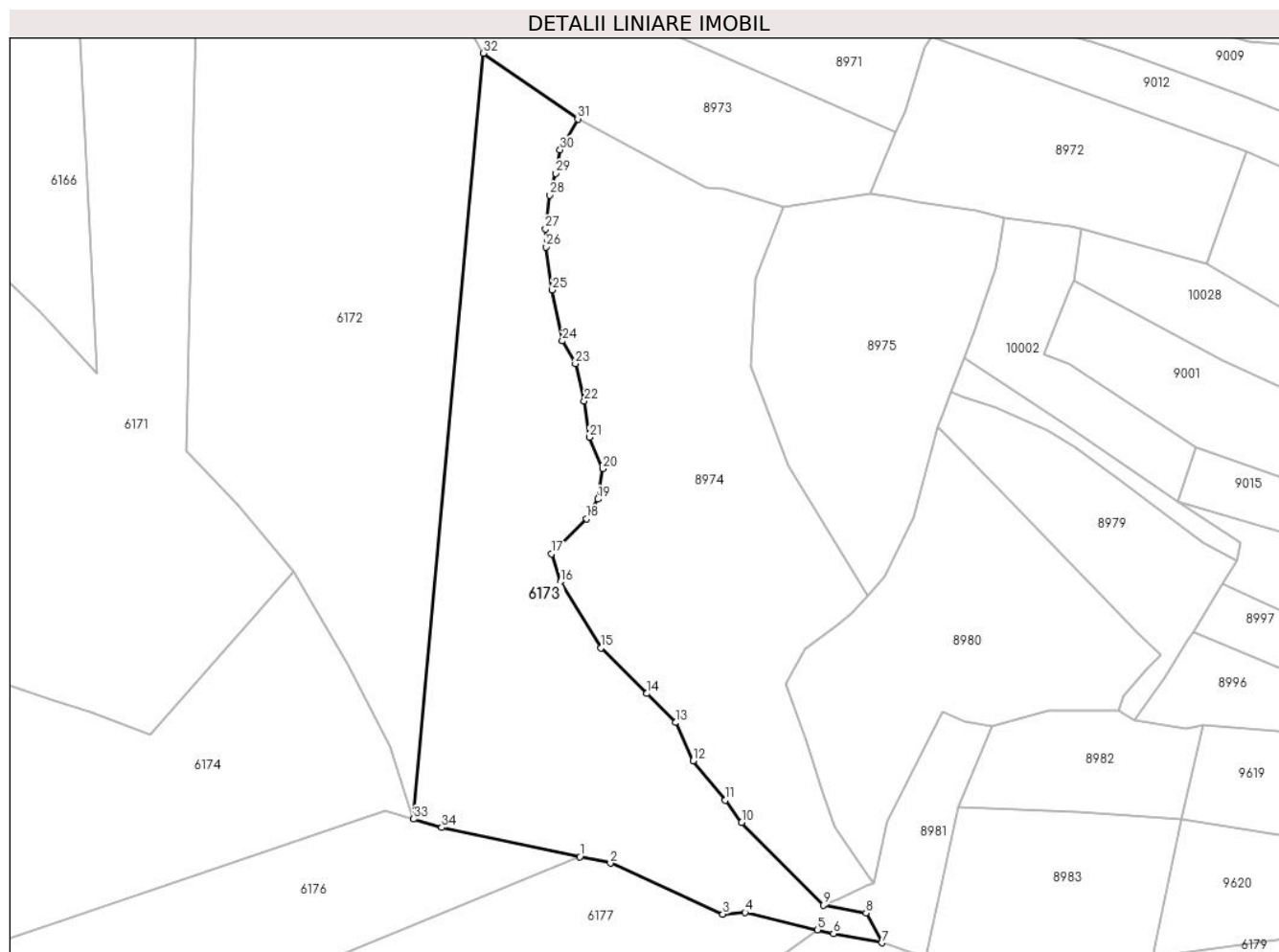
Inscrieri privind dezmembramintele dreptului de proprietate, drepturi reale de garanție și sarcini	Referințe
NU SUNT	

Anexa Nr. 1 La Partea I

Teren

Nr cadastral	Suprafața (mp)*	Observații / Referințe
51572	20.000	Imobil repositionat in urma lucrarilor de inregistrare sistematica.

* Suprafața este determinată în planul de proiecție Stereo 70.



Date referitoare la teren

Crt	Categorie folosință	Intra vilan	Suprafața (mp)	Tarla	Parcelă	Nr. topo	Observații / Referințe
1	padure	NU	20.000	-	-	-	PV 859/20.02.2012

Lungime Segmente

1) Valorile lungimilor segmentelor sunt obținute din proiecție în plan.

Punct început	X / Y	Punct sfârșit	X / Y	Lungime segment (** (m)
1	581.694,382 634.819,505	2	581.706,401 634.816,971	12.283
3	581.750,782 634.796,925	4	581.759,572 634.797,529	8.811
5	581.788,083 634.790,703	6	581.794,413 634.789,188	6.509
7	581.813,441 634.785,584	8	581.807,255 634.797,404	13.341
9	581.790,445 634.800,43	10	581.758,214 634.832,963	45.796

Punct început	X / Y	Punct sfârșit	X / Y	Lungime segment (** (m)
2	581.706,401 634.816,971	3	581.750,782 634.796,925	48.698
4	581.759,572 634.797,529	5	581.788,083 634.790,703	29.317
6	581.794,413 634.789,188	7	581.813,441 634.785,584	19.366
8	581.807,255 634.797,404	9	581.790,445 634.800,43	17.08
10	581.758,214 634.832,963	11	581.751,811 634.841,833	10.94

Punct început	X / Y	Punct sfârșit	X / Y	Lungime segment (** (m)
11	581.751,811 634.841,833	12	581.739,03 634.857,246	20.023
13	581.732,08 634.872,382	14	581.720,831 634.883,843	16.059
15	581.702,718 634.901,809	16	581.686,72 634.927,909	30.613
17	581.683,198 634.938,898	18	581.696,888 634.952,77	19.49
19	581.701,429 634.960,496	20	581.703,389 634.972,511	12.174
21	581.698,106 634.984,814	22	581.696,068 634.999,22	14.549
23	581.692,611 635.013,888	24	581.687,43 635.022,834	10.338
25	581.683,526 635.042,884	26	581.680,947 635.059,915	17.225
27	581.680,78 635.066,959	28	581.682,413 635.080,3	13.441
29	581.684,86 635.088,867	30	581.686,614 635.098,224	9.52
31	581.693,536 635.110,336	32	581.656,338 635.136,25	45.335
33	581.628,801 634.834,382	34	581.639,817 634.831,01	11.521

Punct început	X / Y	Punct sfârșit	X / Y	Lungime segment (** (m)
12	581.739,03 634.857,246	13	581.732,08 634.872,382	16.655
14	581.720,831 634.883,843	15	581.702,718 634.901,809	25.512
16	581.686,72 634.927,909	17	581.683,198 634.938,898	11.54
18	581.696,888 634.952,77	19	581.701,429 634.960,496	8.962
20	581.703,389 634.972,511	21	581.698,106 634.984,814	13.389
22	581.696,068 634.999,22	23	581.692,611 635.013,888	15.07
24	581.687,43 635.022,834	25	581.683,526 635.042,884	20.427
26	581.680,947 635.059,915	27	581.680,78 635.066,959	7.046
28	581.682,413 635.080,3	29	581.684,86 635.088,867	8.91
30	581.686,614 635.098,224	31	581.693,536 635.110,336	13.95
32	581.656,338 635.136,25	33	581.628,801 634.834,382	303.121
34	581.639,817 634.831,01	1	581.694,382 634.819,505	55.765

** Lungimile segmentelor sunt determinate în planul de proiecție Stereo 70 și sunt rotunjite la 1 milimetru.

*** Distanța dintre puncte este formată din segmente cumulate ce sunt mai mici decât valoarea 1 milimetru.

**DATE DESPRE IMOBILUL NR. 6174**

Oficiul de Cadastru și Publicitate Imobiliară NEAMT
Biroul de Cadastru și Publicitate Imobiliară Targu-Neamt

A. Partea I. Descrierea imobilului

TEREN Extravilan

Adresa: Jud. Neamt

Nr. Crt	Nr cadastral Nr. topografic	Suprafața* (mp)	Observații / Referințe
A1		40.000	Sector cadastral:199 Teren neimpregmuit;

B. Partea II. Proprietari și acte

Inscrieri privitoare la dreptul de proprietate și alte drepturi reale		Referințe
/		
Act Administrativ nr. 873, din 20/02/2012 emis de PRIMARIA COMUNEI PIPIRIG (CJSDPAT NEAMT NR.8837 / 31.05.2011, HCL NR.25 / 21.03.2011 + ANEXA);		
B1	Inscrierea provizorie, drept de PROPRIETATE, dobandit prin Lege, cota actuala 1/1, cota initiala 1/1	A1
	1) CHIRILA I MARIA 2) DOLHESCU V FLORICA 3) BUTNARIU V EVA 4) DAVID V ELENA 5) CHIRILA D IOAN 6) CHIRILA D DUMITRU 7) GABOR D ELENA 8) CHIRILA V VASILE	

C. Partea III. SARCINI .

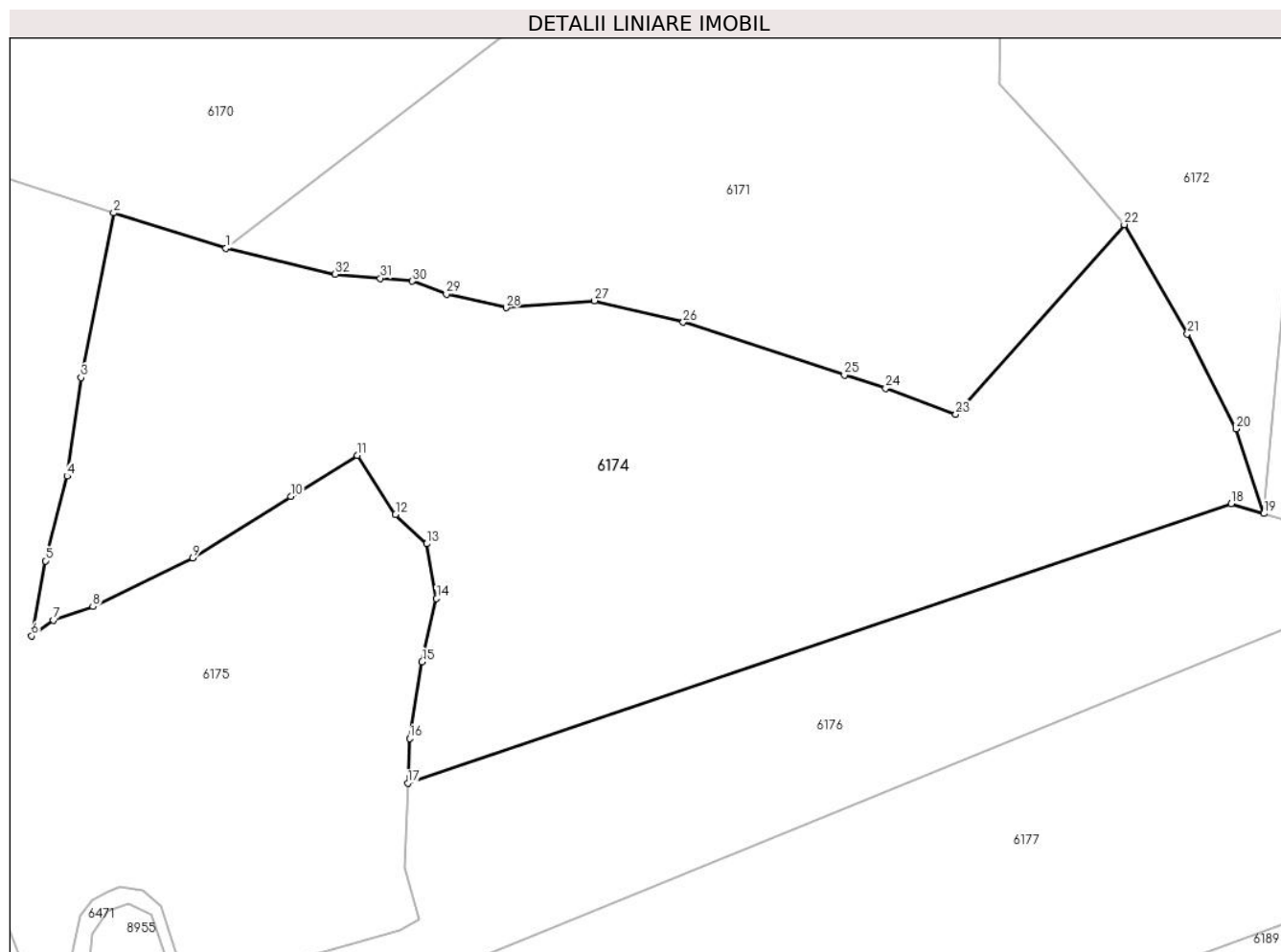
Inscrieri privind dezmembramintele dreptului de proprietate, drepturi reale de garanție și sarcini	Referințe
NU SUNT	

Anexa Nr. 1 La Partea I

Teren

Nr cadastral	Suprafața (mp)*	Observații / Referințe
	40.000	

* Suprafața este determinată în planul de proiecție Stereo 70.



Date referitoare la teren

Crt	Categorie folosință	Intravilan	Suprafața (mp)	Tarla	Parcelă	Nr. topo	Observații / Referințe
1	padure	NU	40.000	U.P. II Mihaieni	u.a.3B%, u.a.4%	-	

Lungime Segmente

1) Valorile lungimilor segmentelor sunt obținute din proiecție în plan.

Punct început	X / Y	Punct sfârșit	X / Y	Lungime segment (** (m)
1	581.278,147 634.923,9	2	581.240,221 634.935,875	39.772
3	581.229,194 634.880,299	4	581.224,452 634.847,032	33.603
5	581.217,12 634.818,427	6	581.212,51 634.793,094	25.749
7	581.219,898 634.798,367	8	581.233,221 634.802,949	14.089
9	581.266,974 634.819,436	10	581.300,029 634.840,244	39.059

Punct început	X / Y	Punct sfârșit	X / Y	Lungime segment (** (m)
2	581.240,221 634.935,875	3	581.229,194 634.880,299	56.659
4	581.224,452 634.847,032	5	581.217,12 634.818,427	29.53
6	581.212,51 634.793,094	7	581.219,898 634.798,367	9.077
8	581.233,221 634.802,949	9	581.266,974 634.819,436	37.564
10	581.300,029 634.840,244	11	581.322,491 634.853,987	26.333

Punct început	X / Y	Punct sfârșit	X / Y	Lungime segment (** (m)
11	581.322,491 634.853,987	12	581.335,44 634.834,091	23.739
13	581.345,956 634.824,198	14	581.349,318 634.805,663	18.837
15	581.344,402 634.784,364	16	581.340,196 634.758,441	26.262
17	581.339,581 634.743,39	18	581.617,784 634.837,754	293.771
19	581.628,801 634.834,382	20	581.619,383 634.862,966	30.096
21	581.602,95 634.895,071	22	581.581,673 634.931,955	42.581
23	581.524,736 634.867,843	24	581.501,046 634.876,679	25.284
25	581.487,14 634.881,129	26	581.432,663 634.898,986	57.329
27	581.402,652 634.906,274	28	581.372,784 634.903,869	29.965
29	581.352,628 634.908,438	30	581.341,165 634.912,84	12.279
31	581.330,288 634.913,801	32	581.315,093 634.915,143	15.254

Punct început	X / Y	Punct sfârșit	X / Y	Lungime segment (** (m)
12	581.335,44 634.834,091	13	581.345,956 634.824,198	14.438
14	581.349,318 634.805,663	15	581.344,402 634.784,364	21.859
16	581.340,196 634.758,441	17	581.339,581 634.743,39	15.064
18	581.617,784 634.837,754	19	581.628,801 634.834,382	11.521
20	581.619,383 634.862,966	21	581.602,95 634.895,071	36.066
22	581.581,673 634.931,955	23	581.524,736 634.867,843	85.745
24	581.501,046 634.876,679	25	581.487,14 634.881,129	14.601
26	581.432,663 634.898,986	27	581.402,652 634.906,274	30.883
28	581.372,784 634.903,869	29	581.352,628 634.908,438	20.667
30	581.341,165 634.912,84	31	581.330,288 634.913,801	10.919
32	581.315,093 634.915,143	1	581.278,147 634.923,9	37.97

** Lungimile segmentelor sunt determinate în planul de proiecție Stereo 70 și sunt rotunjite la 1 milimetru.

*** Distanța dintre puncte este formată din segmente cumulate ce sunt mai mici decât valoarea 1 milimetru.

**DATE DESPRE IMOBILUL NR. 6175**

Oficiul de Cadastru și Publicitate Imobiliară NEAMT
Biroul de Cadastru și Publicitate Imobiliară Targu-Neamt

A. Partea I. Descrierea imobilului

TEREN Extravilan

Adresa: Jud. Neamt

Nr. Crt	Nr cadastral Nr. topografic	Suprafața* (mp)	Observații / Referințe
A1		37.633	Sector cadastral:199 Teren neimpregmuit;

B. Partea II. Proprietari și acte

Inscrieri privitoare la dreptul de proprietate și alte drepturi reale		Referințe
/		
Act Normativ nr. 7, din 13/03/1996 emis de PARLAMENTUL ROMANIEI;		
B1	Inscrierea provizorie, drept de PROPRIETATE, dobandit prin Lege, cota actuala 1/1, cota initiala 1/1 1) COMUNA PIPIRIG, CIF:99999999999999, PROPRIETAR NEIDENTIFICAT	A1

C. Partea III. SARCINI .

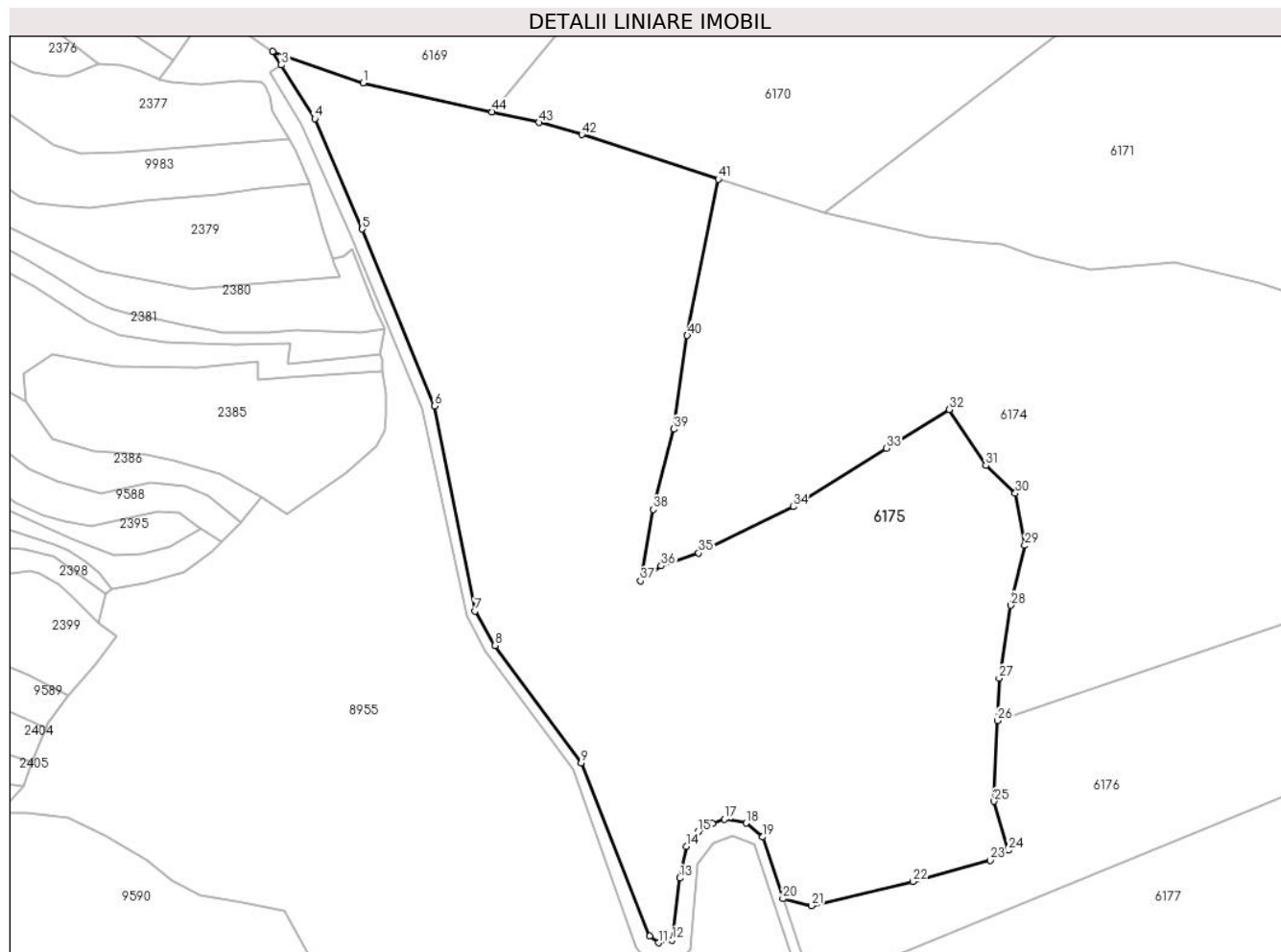
Inscrieri privind dezmembramintele dreptului de proprietate, drepturi reale de garanție și sarcini	Referințe
NU SUNT	

Anexa Nr. 1 La Partea I

Teren

Nr cadastral	Suprafața (mp)*	Observații / Referințe
	37.633	

* Suprafața este determinată în planul de proiecție Stereo 70.



Date referitoare la teren

Crt	Categorie folosință	Intravilan	Suprafața (mp)	Tarla	Parcelă	Nr. topo	Observații / Referințe
1	padure	NU	37.633	-	-	-	

Lungime Segmente

1) Valorile lungimilor segmentelor sunt obținute din proiecție în plan.

Punct început	X / Y	Punct sfârșit	X / Y	Lungime segment
1	581.113,741 634.970,135	2	581.081,56 634.981,324	34.071
4	581.096,605 634.957,392	5	581.113,491 634.918,163	42.709
7	581.153,555 634.782,333	8	581.160,72 634.770,073	14.2
10	581.215,691 634.666,698	11	581.219,004 634.664,397	4.034
13	581.226,512 634.687,368	14	581.228,783 634.698,712	11.569
16	581.238,216 634.706,849	17	581.242,322 634.708,327	4.364
2	581.081,56 634.981,324	3	581.084,686 634.976,466	5.777
5	581.113,491 634.918,163	6	581.139,131 634.855,219	67.966
8	581.160,72 634.770,073	9	581.191,439 634.728,402	51.77
11	581.219,004 634.664,397	12	581.223,79 634.665,366	4.883
14	581.228,783 634.698,712	15	581.232,918 634.703,888	6.625
17	581.242,322 634.708,327	18	581.250,191 634.706,976	7.984
3	581.084,686 634.976,466	4	581.096,605 634.957,392	22.492
6	581.139,131 634.855,219	7	581.153,555 634.782,333	74.3
9	581.191,439 634.728,402	10	581.215,691 634.666,698	66.299
12	581.223,79 634.665,366	13	581.226,512 634.687,368	22.17
15	581.232,918 634.703,888	16	581.238,216 634.706,849	6.069
18	581.250,191 634.706,976	19	581.256,057 634.701,995	7.695

Punct început	X / Y	Punct sfârșit	X / Y	Lungime segment	Punct început	X / Y	Punct sfârșit	X / Y	Lungime segment	Punct început	X / Y	Punct sfârșit	X / Y	Lungime segment
19	581.256,057 634.701,995	20	581.263,217 634.680,087	23.048	20	581.263,217 634.680,087	21	581.273,465 634.677,6	10.545	21	581.273,465 634.677,6	22	581.309,562 634.686,143	37.094
22	581.309,562 634.686,143	23	581.337,038 634.693,663	28.487	23	581.337,038 634.693,663	24	581.343,576 634.697,249	7.457	24	581.343,576 634.697,249	25	581.338,417 634.714,728	18.224
25	581.338,417 634.714,728	26	581.339,581 634.743,39	28.686	26	581.339,581 634.743,39	27	581.340,196 634.758,441	15.064	27	581.340,196 634.758,441	28	581.344,402 634.784,364	26.262
28	581.344,402 634.784,364	29	581.349,318 634.805,663	21.859	29	581.349,318 634.805,663	30	581.345,956 634.824,198	18.837	30	581.345,956 634.824,198	31	581.335,44 634.834,091	14.438
31	581.335,44 634.834,091	32	581.322,491 634.853,987	23.739	32	581.322,491 634.853,987	33	581.300,029 634.840,244	26.333	33	581.300,029 634.840,244	34	581.266,974 634.819,436	39.059
34	581.266,974 634.819,436	35	581.233,221 634.802,949	37.564	35	581.233,221 634.802,949	36	581.219,898 634.798,367	14.089	36	581.219,898 634.798,367	37	581.212,51 634.793,094	9.077
37	581.212,51 634.793,094	38	581.217,12 634.818,427	25.749	38	581.217,12 634.818,427	39	581.224,452 634.847,032	29.53	39	581.224,452 634.847,032	40	581.229,194 634.880,299	33.603
40	581.229,194 634.880,299	41	581.240,221 634.935,875	56.659	41	581.240,221 634.935,875	42	581.191,664 634.951,745	51.085	42	581.191,664 634.951,745	43	581.176,322 634.956,074	15.941
43	581.176,322 634.956,074	44	581.159,673 634.959,815	17.064	44	581.159,673 634.959,815	1	581.113,741 634.970,135	47.077					

** Lungimile segmentelor sunt determinate în planul de proiecție Stereo 70 și sunt rotunjite la 1 milimetru.

*** Distanța dintre puncte este formată din segmente cumulate ce sunt mai mici decât valoarea 1 milimetru.

**DATE DESPRE IMOBILUL NR. 6176**

Oficiul de Cadastru și Publicitate Imobiliară NEAMT
Biroul de Cadastru și Publicitate Imobiliară Targu-Neamt

A. Partea I. Descrierea imobilului

TEREN Extravilan

Adresa: Jud. Neamt

Nr. Crt	Nr cadastral Nr. topografic	Suprafața* (mp)	Observații / Referințe
A1		20.000	Sector cadastral:199 Teren neimpregmuit;

B. Partea II. Proprietari și acte

Inscrieri privitoare la dreptul de proprietate și alte drepturi reale		Referințe
/		
Act Administrativ nr. 874, din 20/02/2012 emis de PRIMARIA COMUNEI PIPIRIG (CJSDPAT NEAMT NR.8837 / 31.05.2011, HCL NR.25 / 21.03.2011 + ANEXA);		
B1	Inscrierea provizorie, drept de PROPRIETATE, dobandit prin Lege, cota actuala 1/1, cota initiala 1/1	A1
	1) CHIRILA I MARIA 2) DOLHESCU V FLORICA 3) BUTNARIU V EVA 4) DAVID V ELENA 5) CHIRILA D IOAN 6) CHIRILA D DUMITRU 7) GABOR D ELENA 8) CHIRILA V VASILE	

C. Partea III. SARCINI .

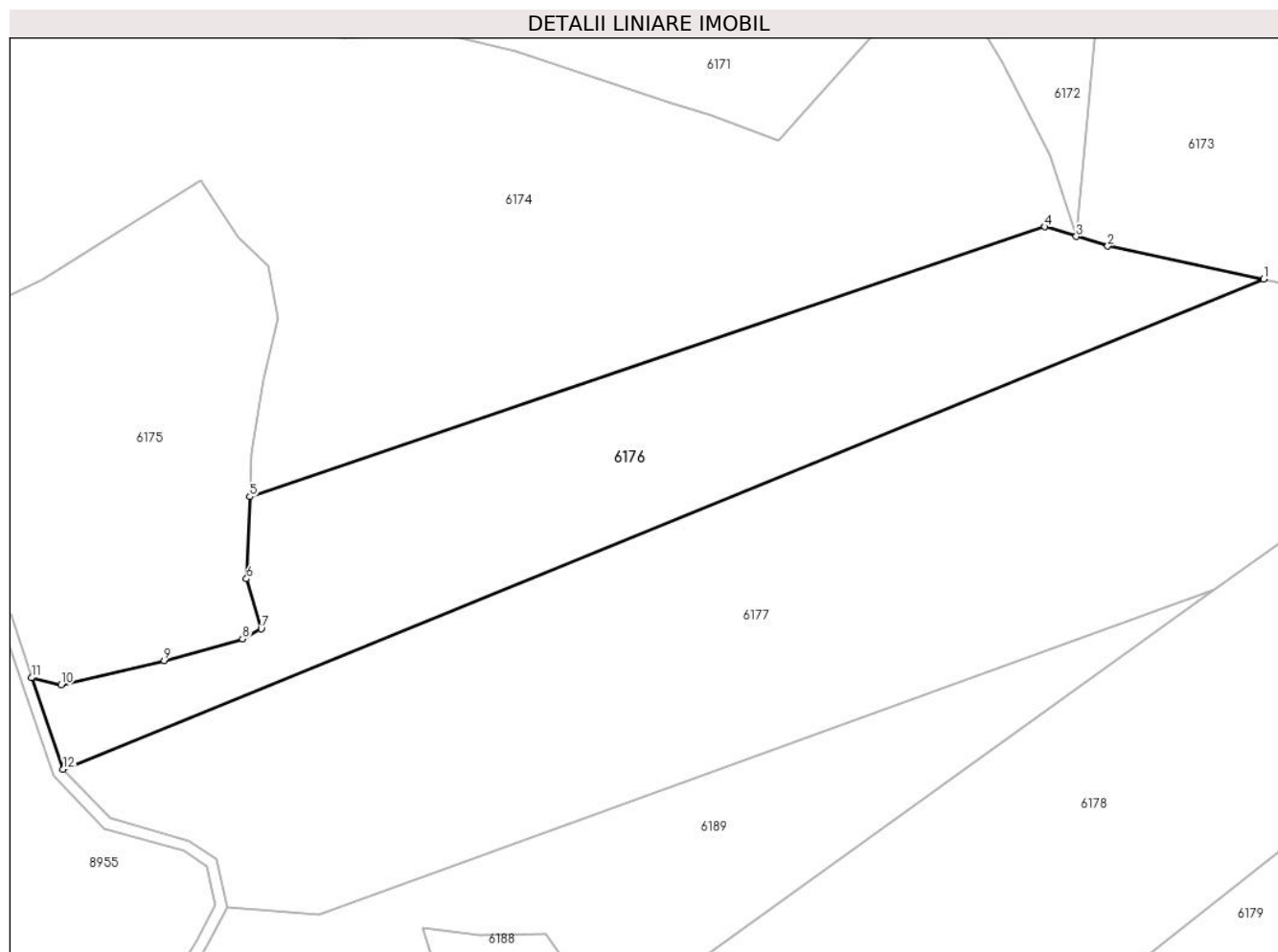
Inscrieri privind dezmembramintele dreptului de proprietate, drepturi reale de garanție și sarcini	Referințe
NU SUNT	

Anexa Nr. 1 La Partea I

Teren

Nr cadastral	Suprafața (mp)*	Observații / Referințe
	20.000	

* Suprafața este determinată în planul de proiecție Stereo 70.



Date referitoare la teren

Crt	Categorie folosință	Intra vilan	Suprafața (mp)	Tarla	Parcelă	Nr. topo	Observații / Referințe
1	padure	NU	20.000	U.P. II Mihaieni	u.a.4%	-	

Lungime Segmente

1) Valorile lungimilor segmentelor sunt obținute din proiecție în plan.

Punct început	X / Y	Punct sfârșit	X / Y	Lungime segment (** (m)
1	581.694,382 634.819,505	2	581.639,817 634.831,01	55.765
2	581.639,817 634.831,01	3	581.628,801 634.834,382	11.521
3	581.628,801 634.834,382	4	581.617,784 634.837,754	11.521
4	581.617,784 634.837,754	5	581.339,581 634.743,39	293.771
5	581.339,581 634.743,39	6	581.338,417 634.714,728	28.686

Punct început	X / Y	Punct sfârșit	X / Y	Lungime segment (** (m)
6	581.338,417 634.714,728	7	581.343,576 634.697,249	18.224
7	581.343,576 634.697,249	8	581.337,038 634.693,663	7.457
8	581.337,038 634.693,663	9	581.309,562 634.686,143	28.487
9	581.309,562 634.686,143	10	581.273,465 634.677,6	37.094
10	581.273,465 634.677,6	11	581.263,217 634.680,087	10.545
11	581.263,217 634.680,087	12	581.274,268 634.648,163	33.783
12	581.274,268 634.648,163	1	581.694,382 634.819,505	453.711

** Lungimile segmentelor sunt determinate în planul de proiecție Stereo 70 și sunt rotunjite la 1 milimetru.

*** Distanța dintre puncte este formată din segmente cumulate ce sunt mai mici decât valoarea 1 milimetru.

**DATE DESPRE IMOBILUL NR. 6177**

Oficiul de Cadastru și Publicitate Imobiliară NEAMT
Biroul de Cadastru și Publicitate Imobiliară Targu-Neamt

A. Partea I. Descrierea imobilului

TEREN Extravilan

Adresa: Jud. Neamt, O.S.Pipirig,U.P.II Mihaieti-u.a.4%

Nr. Crt	Nr cadastral Nr. topografic	Suprafața* (mp)	Observații / Referințe
A1	51578	40.000	Sector cadastral:199 Teren neimprejmuit; Imobil repositionat in urma lucrarilor de inregistrare sistematica.

B. Partea II. Proprietari și acte

Inscrieri privitoare la dreptul de proprietate și alte drepturi reale		Referințe
29832 / 15/12/2016		
Act Administrativ nr. 17462 - Titlu de proprietate, din 30/08/2016 emis de CJPSDPAT NEAMT;		
B1	Intabulare, drept de PROPRIETATE, dobandit prin Reconstituire, cota actuala 1/1, cota initiala 1/1 1) Zabolic Marijana	A1

C. Partea III. SARCINI .

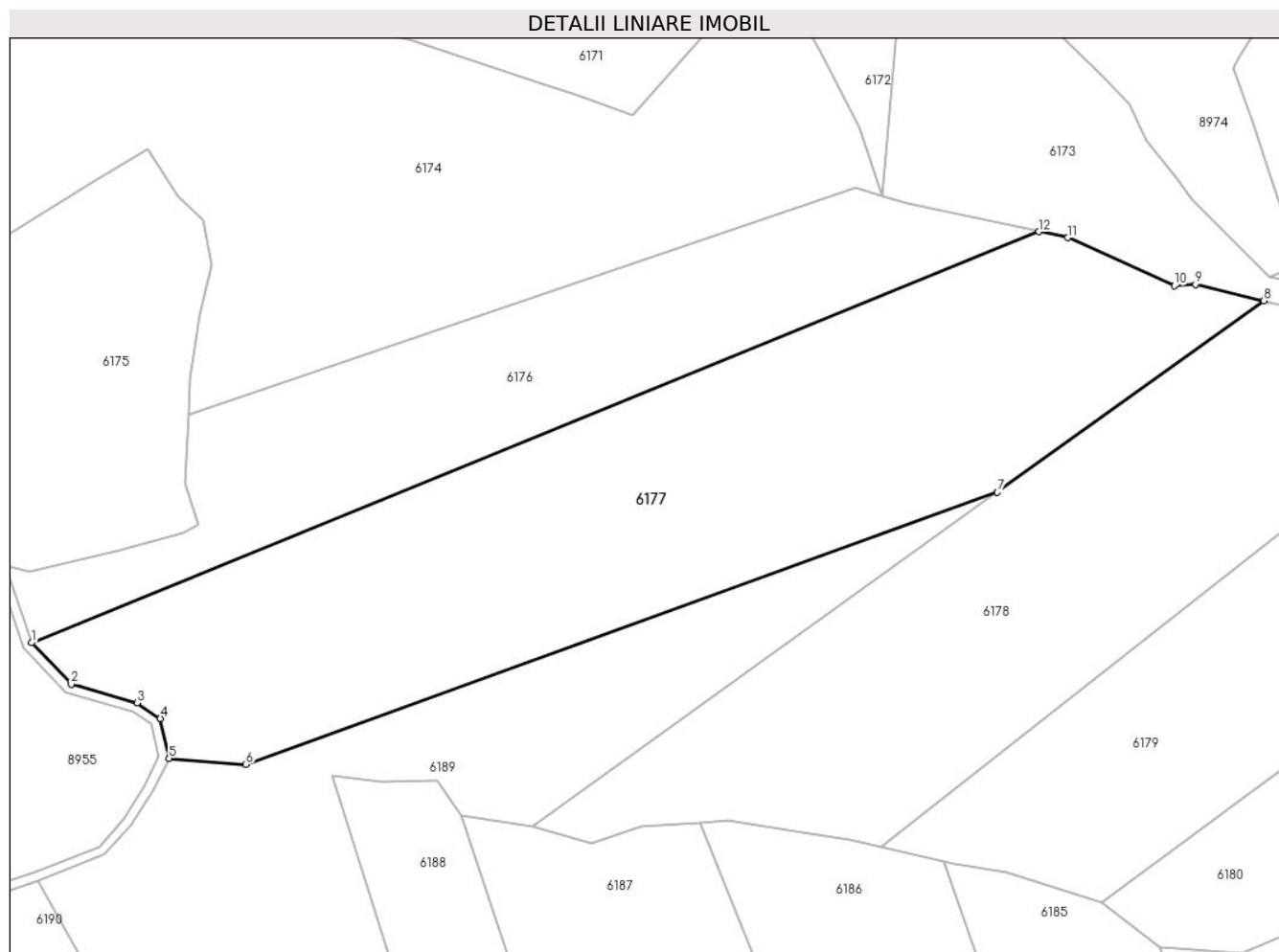
Inscrieri privind dezmembramintele dreptului de proprietate, drepturi reale de garanție și sarcini	Referințe
NU SUNT	

Anexa Nr. 1 La Partea I

Teren

Nr cadastral	Suprafața (mp)*	Observații / Referințe
51578	40.000	Imobil repositionat in urma lucrarilor de inregistrare sistematica.

* Suprafața este determinată în planul de proiecție Stereo 70.



Date referitoare la teren

Crt	Categorie folosință	Intravilan	Suprafața (mp)	Tarla	Parcelă	Nr. topo	Observații / Referințe
1	padure	NU	40.000	-	-	-	PV 867/20.02.2012

Lungime Segmente

1) Valorile lungimilor segmentelor sunt obținute din proiecție în plan.

Punct început	X / Y	Punct sfârșit	X / Y	Lungime segment (** (m)
1	581.274,268 634.648,163	2	581.290,83 634.630,869	23.945
2	581.290,83 634.630,869	3	581.318,335 634.623,175	28.561
3	581.318,335 634.623,175	4	581.327,966 634.616,607	11.657
4	581.327,966 634.616,607	5	581.331,608 634.600,021	16.981
5	581.331,608 634.600,021	6	581.363,67 634.597,464	32.164

Punct început	X / Y	Punct sfârșit	X / Y	Lungime segment (** (m)
6	581.363,67 634.597,464	7	581.676,987 634.710,864	333.207
7	581.676,987 634.710,864	8	581.788,083 634.790,703	136.809
8	581.788,083 634.790,703	9	581.759,572 634.797,529	29.317
9	581.759,572 634.797,529	10	581.750,782 634.796,925	8.811
10	581.750,782 634.796,925	11	581.706,401 634.816,971	48.698
11	581.706,401 634.816,971	12	581.694,382 634.819,505	12.283
12	581.694,382 634.819,505	1	581.274,268 634.648,163	453.711

** Lungimile segmentelor sunt determinate în planul de proiecție Stereo 70 și sunt rotunjite la 1 milimetru.

*** Distanța dintre puncte este formată din segmente cumulate ce sunt mai mici decât valoarea 1 milimetru.

**DATE DESPRE IMOBILUL NR. 6178**

Oficiul de Cadastru și Publicitate Imobiliară NEAMT
Biroul de Cadastru și Publicitate Imobiliară Targu-Neamt

A. Partea I. Descrierea imobilului

TEREN Extravilan

Adresa: Jud. Neamt

Nr. Crt	Nr cadastral Nr. topografic	Suprafața* (mp)	Observații / Referințe
A1		30.000	Sector cadastral:199 Teren neimpregmuit;

B. Partea II. Proprietari și acte

Inscrieri privitoare la dreptul de proprietate și alte drepturi reale		Referințe
/		
Act Administrativ nr. 865, din 30/09/2013 emis de PRIMARIA COMUNEI PIPIRIG (CJSDPAT NEAMT NR.8837 / 31.05.2011, HCL NR.25 / 21.03.2011 + ANEXA);		
B1	Inscrierea provizorie, drept de PROPRIETATE, dobandit prin Lege, cota actuala 1/1, cota initiala 1/1	A1
	1) UNGUREANU V NECULAI 2) UNGUREANU V IOAN 3) UNGUREANU V MARIA 4) CĂRĂȘEL V VARVARA 5) UNGUREANU V GHEORGHE 6) UNGUREANU V ANA 7) MARCU V VASILICA 8) UNGUREANU V IOANA 9) UNGUREANU V VASILE	

C. Partea III. SARCINI .

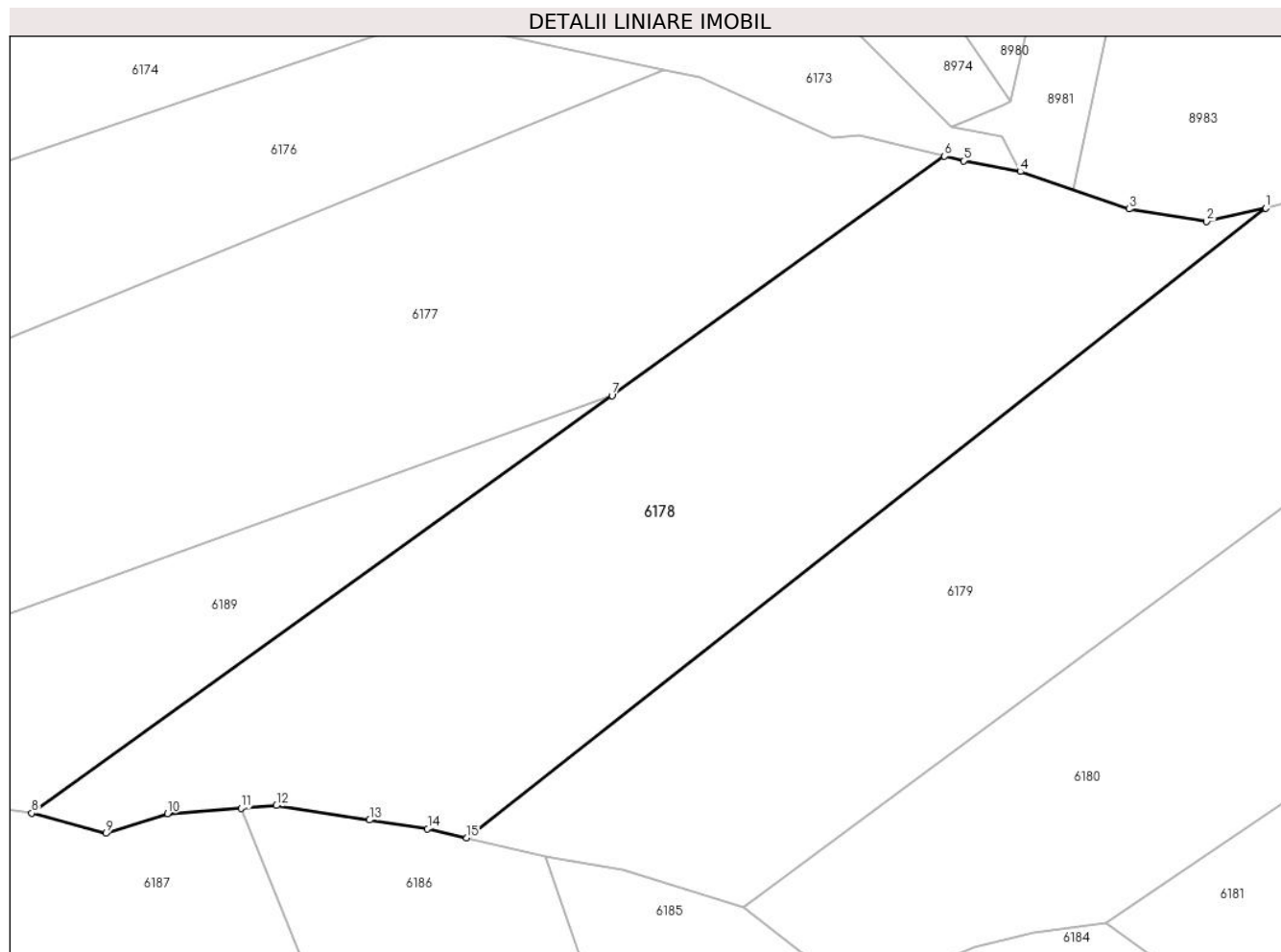
Inscrieri privind dezmembramintele dreptului de proprietate, drepturi reale de garanție și sarcini	Referințe
NU SUNT	

Anexa Nr. 1 La Partea I

Teren

Nr cadastral	Suprafața (mp)*	Observații / Referințe
	30.000	

* Suprafața este determinată în planul de proiecție Stereo 70.



Date referitoare la teren

Crt	Categorie folosință	Intravilan	Suprafața (mp)	Tarla	Parcelă	Nr. topo	Observații / Referințe
1	padure	NU	30.000	U.P. II Mihaieni	u.a.4%	-	

Lungime Segmente

1) Valorile lungimilor segmentelor sunt obținute din proiecție în plan.

Punct început	X / Y	Punct sfârșit	X / Y	Lungime segment (** (m)
1	581.895,373 634.773,361	2	581.875,579 634.768,898	20.291
2	581.875,579 634.768,898	3	581.849,694 634.773,14	26.23
3	581.849,694 634.773,14	4	581.813,441 634.785,584	38.329
4	581.813,441 634.785,584	5	581.794,413 634.789,188	19.366
5	581.794,413 634.789,188	6	581.788,083 634.790,703	6.509

Punct început	X / Y	Punct sfârșit	X / Y	Lungime segment (** (m)
6	581.788,083 634.790,703	7	581.676,987 634.710,864	136.809
7	581.676,987 634.710,864	8	581.483,127 634.571,546	238.728
8	581.483,127 634.571,546	9	581.507,926 634.564,787	25.704
9	581.507,926 634.564,787	10	581.528,477 634.571,398	21.588
10	581.528,477 634.571,398	11	581.553,084 634.573,196	24.673
11	581.553,084 634.573,196	12	581.564,862 634.574,057	11.809
12	581.564,862 634.574,057	13	581.596,019 634.569,251	31.525
13	581.596,019 634.569,251	14	581.615,387 634.566,32	19.589
14	581.615,387 634.566,32	15	581.628,509 634.563,266	13.473
15	581.628,509 634.563,266	1	581.895,373 634.773,361	339.641

** Lungimile segmentelor sunt determinate în planul de proiecție Stereo 70 și sunt rotunjite la 1 milimetru.

*** Distanța dintre puncte este formată din segmente cumulate ce sunt mai mici decât valoarea 1 milimetru.

**DATE DESPRE IMOBILUL NR. 6179**

Oficiul de Cadastru și Publicitate Imobiliară NEAMT
Biroul de Cadastru și Publicitate Imobiliară Targu-Neamt

A. Partea I. Descrierea imobilului

TEREN Extravilan

Adresa: Jud. Neamt

Nr. Crt	Nr cadastral Nr. topografic	Suprafața* (mp)	Observații / Referințe
A1		30.000	Sector cadastral:199 Teren neimpregmuit;

B. Partea II. Proprietari și acte

Inscrieri privitoare la dreptul de proprietate și alte drepturi reale		Referințe
/		
Act Administrativ nr. 866, din 30/09/2013 emis de PRIMARIA COMUNEI PIPIRIG (CJSDPAT NEAMT NR.8837 / 31.05.2011, HCL NR.25 / 21.03.2011 + ANEXA);		
B1	Inscrierea provizorie, drept de PROPRIETATE, dobandit prin Lege, cota actuala 1/1, cota initiala 1/1	A1
	1) UNGUREANU V NECULAI 2) UNGUREANU V IOAN 3) UNGUREANU V MARIA 4) CĂRĂȘEL V VARVARA 5) UNGUREANU V GHEORGHE 6) UNGUREANU V ANA 7) MARCU V VASILICA 8) UNGUREANU V IOANA 9) UNGUREANU V VASILE	

C. Partea III. SARCINI .

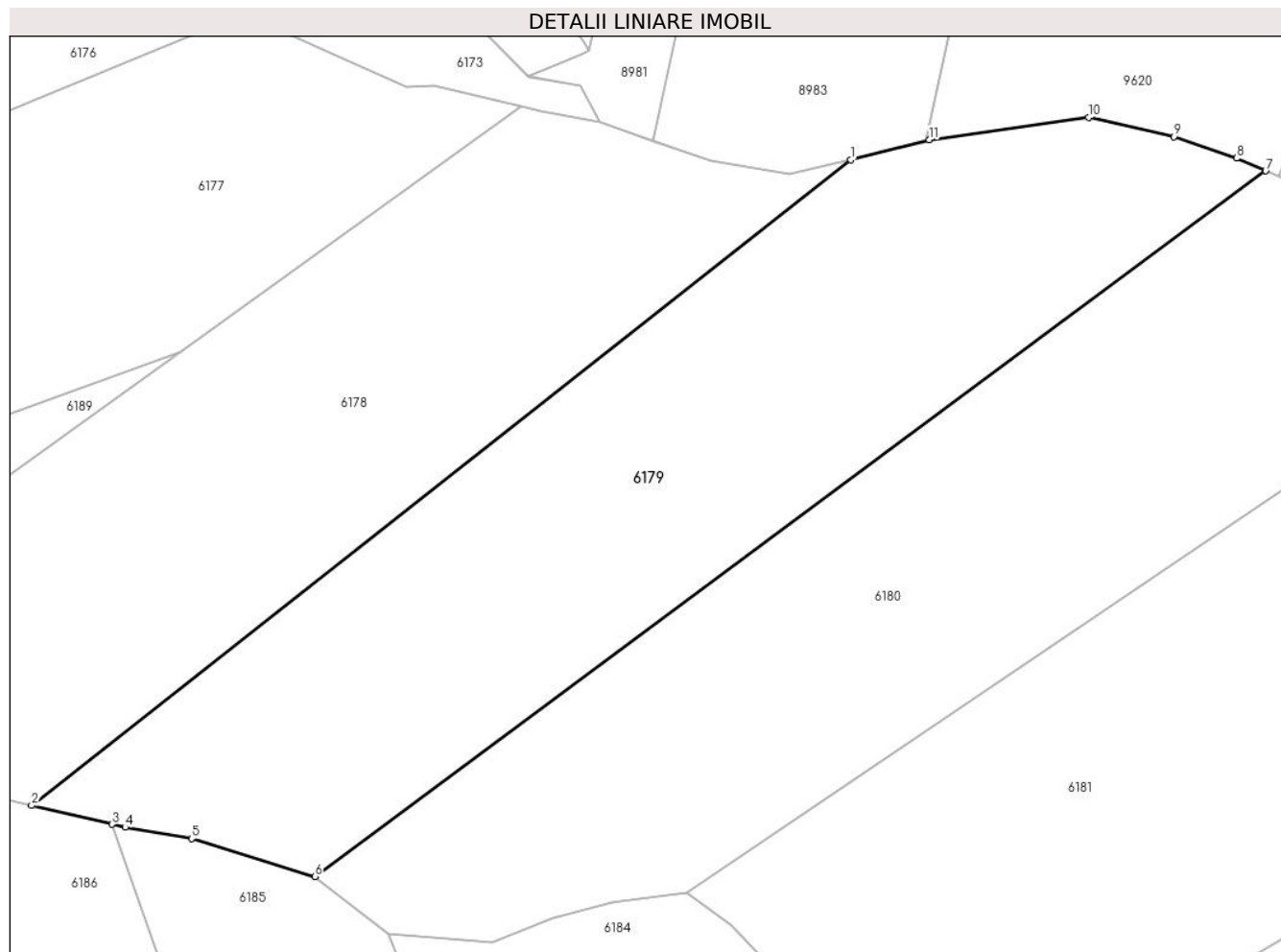
Inscrieri privind dezmembramintele dreptului de proprietate, drepturi reale de garanție și sarcini	Referințe
NU SUNT	

Anexa Nr. 1 La Partea I

Teren

Nr cadastral	Suprafața (mp)*	Observații / Referințe
	30.000	

* Suprafața este determinată în planul de proiecție Stereo 70.



Date referitoare la teren

Crt	Categorie folosință	Intravilan	Suprafața (mp)	Tarla	Parcelă	Nr. topo	Observații / Referințe
1	padure	NU	30.000	U.P. II Mihaieni	u.a.4%	-	

Lungime Segmente

1) Valorile lungimilor segmentelor sunt obținute din proiecție în plan.

Punct început	X / Y	Punct sfârșit	X / Y	Lungime segment (** (m)
1	581.895,373 634.773,361	2	581.628,509 634.563,266	339.641
2	581.628,509 634.563,266	3	581.654,784 634.557,15	26.977
3	581.654,784 634.557,15	4	581.659,014 634.556,166	4.343
4	581.659,014 634.556,166	5	581.680,602 634.552,494	21.898
5	581.680,602 634.552,494	6	581.720,753 634.540,084	42.025

Punct început	X / Y	Punct sfârșit	X / Y	Lungime segment (** (m)
6	581.720,753 634.540,084	7	582.030,597 634.769,782	385.7
7	582.030,597 634.769,782	8	582.021,104 634.773,9	10.348
8	582.021,104 634.773,9	9	582.000,718 634.780,939	21.567
9	582.000,718 634.780,939	10	581.972,833 634.787,14	28.566
10	581.972,833 634.787,14	11	581.920,955 634.779,891	52.382
11	581.920,955 634.779,891	1	581.895,373 634.773,361	26.402

** Lungimile segmentelor sunt determinate în planul de proiecție Stereo 70 și sunt rotunjite la 1 milimetru.

*** Distanța dintre puncte este formată din segmente cumulate ce sunt mai mici decât valoarea 1 milimetru.

**DATE DESPRE IMOBILUL NR. 6180**

Oficiul de Cadastru și Publicitate Imobiliară NEAMT
Biroul de Cadastru și Publicitate Imobiliară Targu-Neamt

A. Partea I. Descrierea imobilului

TEREN Extravilan

Adresa: Jud. Neamt, O.S.Pipirig,U.P.II Mihaieti-u.a.4%

Nr. Crt	Nr cadastral Nr. topografic	Suprafața* (mp)	Observații / Referințe
A1	51582	30.000	Sector cadastral:199 Teren neimprejmuit; Imobil repositionat in urma lucrarilor de inregistrare sistematica.

B. Partea II. Proprietari și acte

Inscrieri privitoare la dreptul de proprietate și alte drepturi reale		Referințe
7832 / 18/03/2019		
Act Administrativ nr. 20025, din 19/11/2018 emis de CJPSDPAT NEAMT;		
B1	Intabulare, drept de PROPRIETATE, dobandit prin Reconstituire, cota actuala 1/1, cota initiala 1/1 1) GHEORGHÎĂ VASILE 2) GHEORGHÎĂ DUMITRU 3) GHIORGHÎĂ GHIORGHII, decedat 4) DOLHĂSCU ELENA 5) PRUNA NASTASIA 6) POPA VARVARA 7) DOLHĂSCU MARIA	A1

C. Partea III. SARCINI .

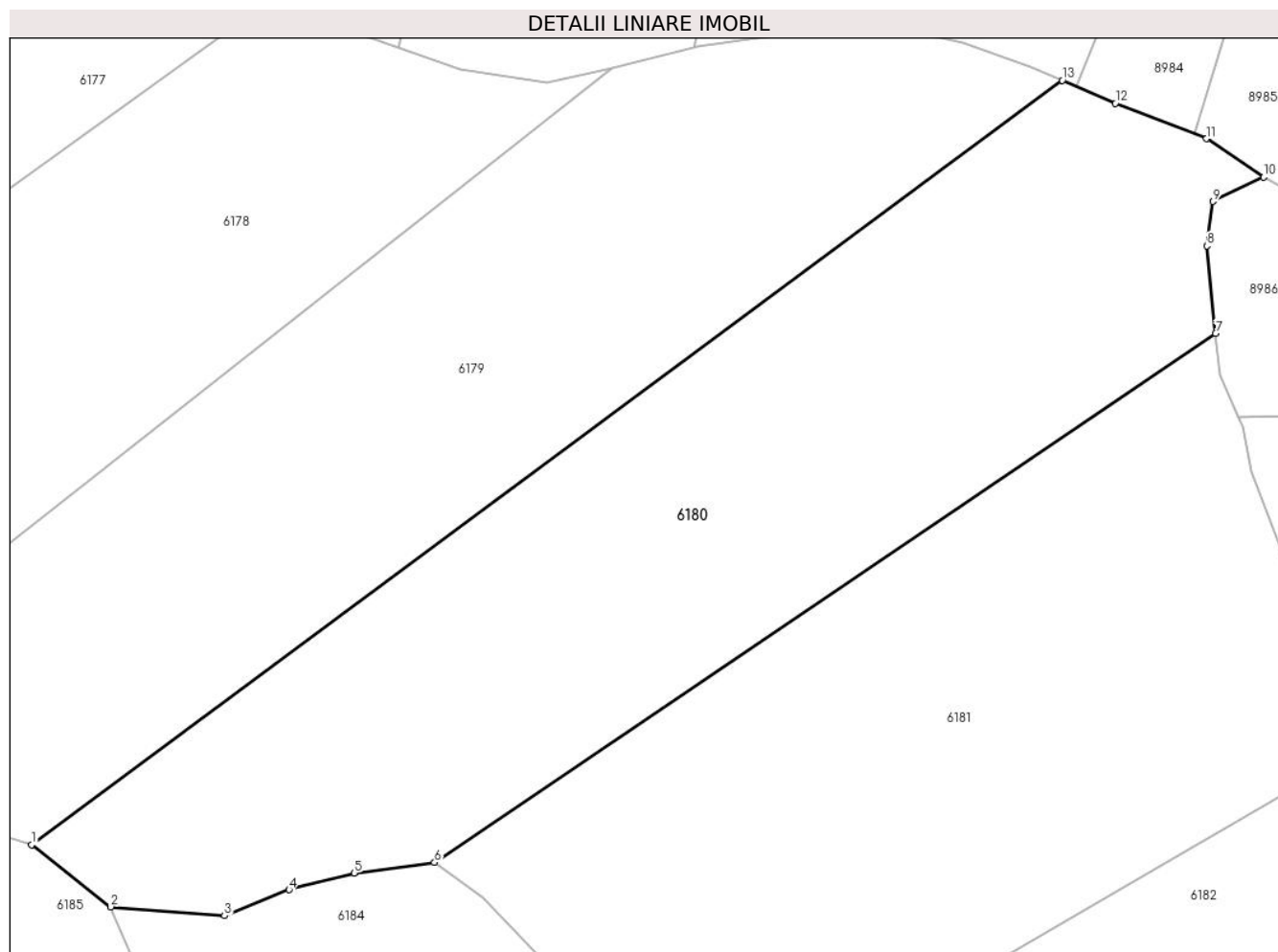
Inscrieri privind dezmembramintele dreptului de proprietate, drepturi reale de garanție și sarcini	Referințe
NU SUNT	

Anexa Nr. 1 La Partea I

Teren

Nr cadastral	Suprafața (mp)*	Observații / Referințe
51582	30.000	Imobil repositionat in urma lucrarilor de inregistrare sistematica.

* Suprafața este determinată în planul de proiecție Stereo 70.



Date referitoare la teren

Crt	Categorie folosință	Intravilan	Suprafața (mp)	Tarla	Parcelă	Nr. topo	Observații / Referințe
1	padure	NU	30.000	-	-	-	PV 864/20.02.2012

Lungime Segmente

1) Valorile lungimilor segmentelor sunt obținute din proiecție în plan.

Punct început	X / Y	Punct sfârșit	X / Y	Lungime segment (** (m)
1	581.720,753 634.540,084	2	581.744,548 634.521,478	30.206
2	581.744,548 634.521,478	3	581.778,73 634.518,804	34.286
3	581.778,73 634.518,804	4	581.798,178 634.526,643	20.968
4	581.798,178 634.526,643	5	581.817,705 634.531,665	20.162
5	581.817,705 634.531,665	6	581.841,892 634.534,821	24.392

Punct început	X / Y	Punct sfârșit	X / Y	Lungime segment (** (m)
6	581.841,892 634.534,821	7	582.076,683 634.693,694	283.492
7	582.076,683 634.693,694	8	582.074,119 634.720,054	26.484
8	582.074,119 634.720,054	9	582.075,932 634.733,346	13.415
9	582.075,932 634.733,346	10	582.091,146 634.740,663	16.882
10	582.091,146 634.740,663	11	582.073,973 634.752,259	20.721
11	582.073,973 634.752,259	12	582.046,572 634.762,853	29.378
12	582.046,572 634.762,853	13	582.030,597 634.769,782	17.413
13	582.030,597 634.769,782	1	581.720,753 634.540,084	385.7

** Lungimile segmentelor sunt determinate în planul de proiecție Stereo 70 și sunt rotunjite la 1 milimetru.

*** Distanța dintre puncte este formată din segmente cumulate ce sunt mai mici decât valoarea 1 milimetru.

**DATE DESPRE IMOBILUL NR. 6181**

Oficiul de Cadastru și Publicitate Imobiliară NEAMT
Biroul de Cadastru și Publicitate Imobiliară Targu-Neamt

A. Partea I. Descrierea imobilului

TEREN Extravilan

Adresa: Jud. Neamt, O.S.Pipirig,U.P.II Mihaieti-u.a.4%

Nr. Crt	Nr cadastral Nr. topografic	Suprafața* (mp)	Observații / Referințe
A1	51583	30.000	Sector cadastral:199 Teren neimprejmuit; Imobil repositionat in urma lucrarilor de inregistrare sistematica.

B. Partea II. Proprietari și acte

Inscrieri privitoare la dreptul de proprietate și alte drepturi reale		Referințe
1053 / 18/01/2017		
Act Administrativ nr. 17452 - titlu de proprietate, din 09/09/2016 emis de CJPSDPAT NEAMT;		
B1	Intabulare, drept de PROPRIETATE, dobandit prin Reconstituire, cota actuala 1/1, cota initiala 1/1 1) STAN MARIA 2) DOLHESCU VASILE, - decedat 3) LIPAN VERGINIA 4) PÎȚILIGA VÎRVARA 5) DOLHĂSCU GHEORGHE 6) CORDUNEANU IOANA 7) DOLHĂSCU NECULAI 8) GHEORGHÎĂ REASILVIA 9) DOLHĂSCU DUMITRU, - decedat	A1

C. Partea III. SARCINI .

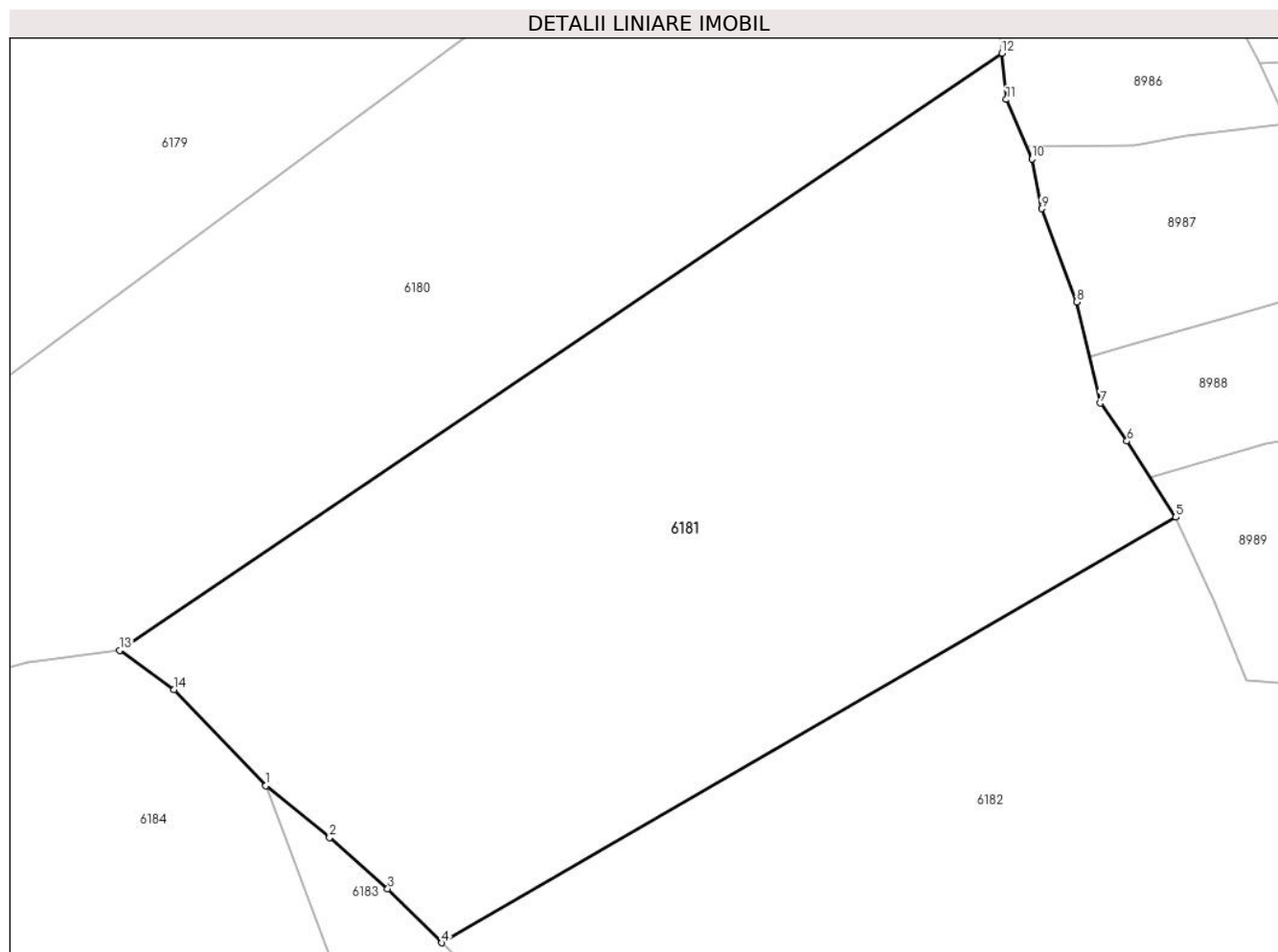
Inscrieri privind dezmembramintele dreptului de proprietate, drepturi reale de garanție și sarcini	Referințe
NU SUNT	

Anexa Nr. 1 La Partea I

Teren

Nr cadastral	Suprafața (mp)*	Observații / Referințe
51583	30.000	Imobil repositionat in urma lucrarilor de inregistrare sistematica.

* Suprafața este determinată în planul de proiecție Stereo 70.



Date referitoare la teren

Crt	Categorie folosință	Intravilan	Suprafața (mp)	Tarla	Parcelă	Nr. topo	Observații / Referințe
1	padure	NU	30.000	-	-	-	PV 863/20.02.2012

Lungime Segmente

1) Valorile lungimilor segmentelor sunt obținute din proiecție în plan.

Punct început	X / Y	Punct sfârșit	X / Y	Lungime segment (** (m)
1	581.880,824 634.498,88	2	581.897,759 634.485,096	21.836
2	581.897,759 634.485,096	3	581.913,266 634.471,45	20.656
3	581.913,266 634.471,45	4	581.927,703 634.457,097	20.358
4	581.927,703 634.457,097	5	582.123,018 634.570,268	225.734
5	582.123,018 634.570,268	6	582.110,048 634.590,522	24.051

Punct început	X / Y	Punct sfârşit	X / Y	Lungime segment (** (m)
6	582.110,048 634.590,522	7	582.102,942 634.600,608	12.338
7	582.102,942 634.600,608	8	582.096,709 634.627,561	27.664
8	582.096,709 634.627,561	9	582.087,289 634.652,316	26.487
9	582.087,289 634.652,316	10	582.084,783 634.665,564	13.483
10	582.084,783 634.665,564	11	582.077,88 634.681,388	17.264
11	582.077,88 634.681,388	12	582.076,683 634.693,694	12.364
12	582.076,683 634.693,694	13	581.841,892 634.534,821	283.492
13	581.841,892 634.534,821	14	581.856,419 634.524,391	17.883
14	581.856,419 634.524,391	1	581.880,824 634.498,88	35.305

** Lungimile segmentelor sunt determinate în planul de proiecție Stereo 70 și sunt rotunjite la 1 milimetru.

*** Distanța dintre puncte este formată din segmente cumulate ce sunt mai mici decât valoarea 1 milimetru.

**DATE DESPRE IMOBILUL NR. 6182**

Oficiul de Cadastru și Publicitate Imobiliară NEAMT
Biroul de Cadastru și Publicitate Imobiliară Targu-Neamt

A. Partea I. Descrierea imobilului

TEREN Extravilan

Adresa: Jud. Neamt, O.S.Pipirig,U.P.II Mihaieti-u.a.4%

Nr. Crt	Nr cadastral Nr. topografic	Suprafața* (mp)	Observații / Referințe
A1	51584	30.000	Sector cadastral:199 Teren neimprejmuit; Imobil repositionat in urma lucrarilor de inregistrare sistematica.

B. Partea II. Proprietari și acte

Inscrieri privitoare la dreptul de proprietate și alte drepturi reale		Referințe
2103 / 28/01/2021		
Act Administrativ nr. Titlu de proprietate nr. 21688, din 10/12/2020 emis de CJPSDPAT NEAMT;		
B1	Intabulare, drept de PROPRIETATE, dobandit prin Reconstituire, cota actuala 1/1, cota initiala 1/1 1) CORDUNEANU MARIA, decedată 2) CORDUNEANU VASILE 3) CORDUNEANU DAVID 4) ANA IFTIMIA	A1

C. Partea III. SARCINI .

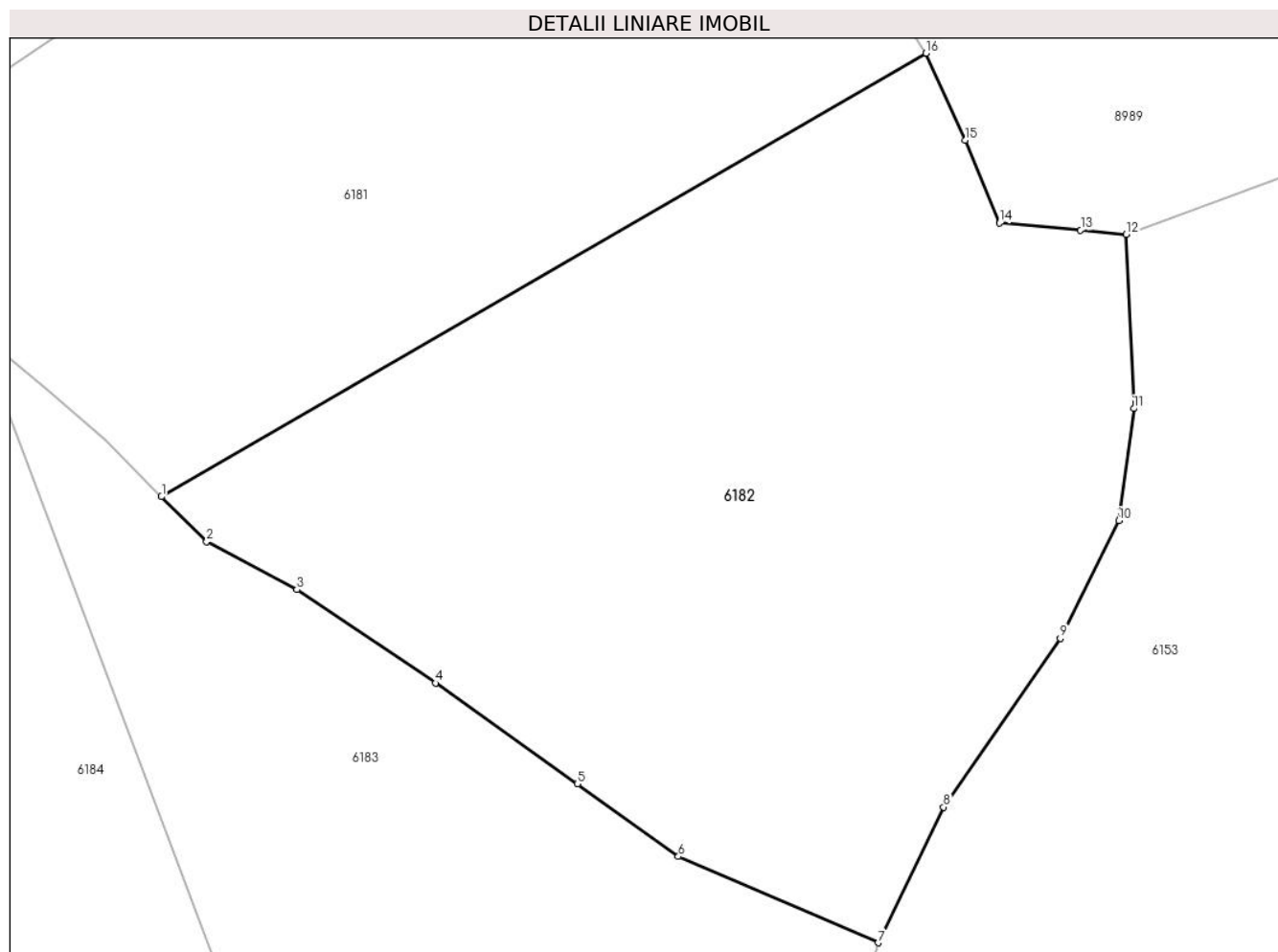
Inscrieri privind dezmembramintele dreptului de proprietate, drepturi reale de garanție și sarcini	Referințe
NU SUNT	

Anexa Nr. 1 La Partea I

Teren

Nr cadastral	Suprafața (mp)*	Observații / Referințe
51584	30.000	Imobil repositionat in urma lucrarilor de inregistrare sistematica.

* Suprafața este determinată în planul de proiecție Stereo 70.



Date referitoare la teren

Crt	Categorie folosință	Intra vilan	Suprafața (mp)	Tarla	Parcelă	Nr. topo	Observații / Referințe
1	padure	NU	30.000	-	-	-	PV 862/20.02.2012

Lungime Segmente

1) Valorile lungimilor segmentelor sunt obținute din proiecție în plan.

Punct început	X / Y	Punct sfârșit	X / Y	Lungime segment (** (m)
1	581.927,703 634.457,097	2	581.939,242 634.445,625	16.271
2	581.939,242 634.445,625	3	581.962,277 634.433,353	26.1
3	581.962,277 634.433,353	4	581.997,765 634.409,513	42.752
4	581.997,765 634.409,513	5	582.033,966 634.383,79	44.409
5	582.033,966 634.383,79	6	582.059,74 634.365,247	31.751

Punct început	X / Y	Punct sfârșit	X / Y	Lungime segment (** (m)
6	582.059,74 634.365,247	7	582.110,769 634.343,23	55.576
7	582.110,769 634.343,23	8	582.127,525 634.377,848	38.46
8	582.127,525 634.377,848	9	582.157,277 634.420,917	52.346
9	582.157,277 634.420,917	10	582.172,219 634.450,994	33.584
10	582.172,219 634.450,994	11	582.176,083 634.479,588	28.854
11	582.176,083 634.479,588	12	582.174,122 634.524,059	44.514
12	582.174,122 634.524,059	13	582.162,481 634.525,109	11.688
13	582.162,481 634.525,109	14	582.141,769 634.526,938	20.793
14	582.141,769 634.526,938	15	582.133,056 634.548,069	22.857
15	582.133,056 634.548,069	16	582.123,018 634.570,268	24.363
16	582.123,018 634.570,268	1	581.927,703 634.457,097	225.734

** Lungimile segmentelor sunt determinate în planul de proiecție Stereo 70 și sunt rotunjite la 1 milimetru.

*** Distanța dintre puncte este formată din segmente cumulate ce sunt mai mici decât valoarea 1 milimetru.

**DATE DESPRE IMOBILUL NR. 6183**

Oficiul de Cadastru și Publicitate Imobiliară NEAMT
Biroul de Cadastru și Publicitate Imobiliară Targu-Neamt

A. Partea I. Descrierea imobilului

TEREN Extravilan

Adresa: Jud. Neamt, O.S.Pipirig,U.P.II Mihaieti-u.a.5%

Nr. Crt	Nr cadastral Nr. topografic	Suprafața* (mp)	Observații / Referințe
A1	51592	28.100	Sector cadastral:199 Teren neimprejmuit; Imobil repositionat in urma lucrarilor de inregistrare sistematica.

B. Partea II. Proprietari și acte

Inscrieri privitoare la dreptul de proprietate și alte drepturi reale	Referințe
33875 / 23/10/2015	
Act Administrativ nr. 16492 - titlu deproprietate, din 10/08/2015 emis de CJSPDPAT NEAMT (tabel parcelar tarla O.S. Pipirig - U.P. II Mihaieti - u.a. 3,4,5; plan parcelar tarla O.S. Pipirig - U.P. II Mihaieti - u.a. 3,4,5);	
B1	A1
Intabulare, drept de PROPRIETATE, dobandit prin Lege, cota actuala 1/1, cota initiala 1/1	
1) GHIORGHITĂ DUMITRU 2) MARCU NATALIA 3) FURTUNĂ ELENA 4) GHIORGHITĂ IONEL 5) GHEORGHITĂ NECULAI 6) ILIE MARIANA	

C. Partea III. SARCINI .

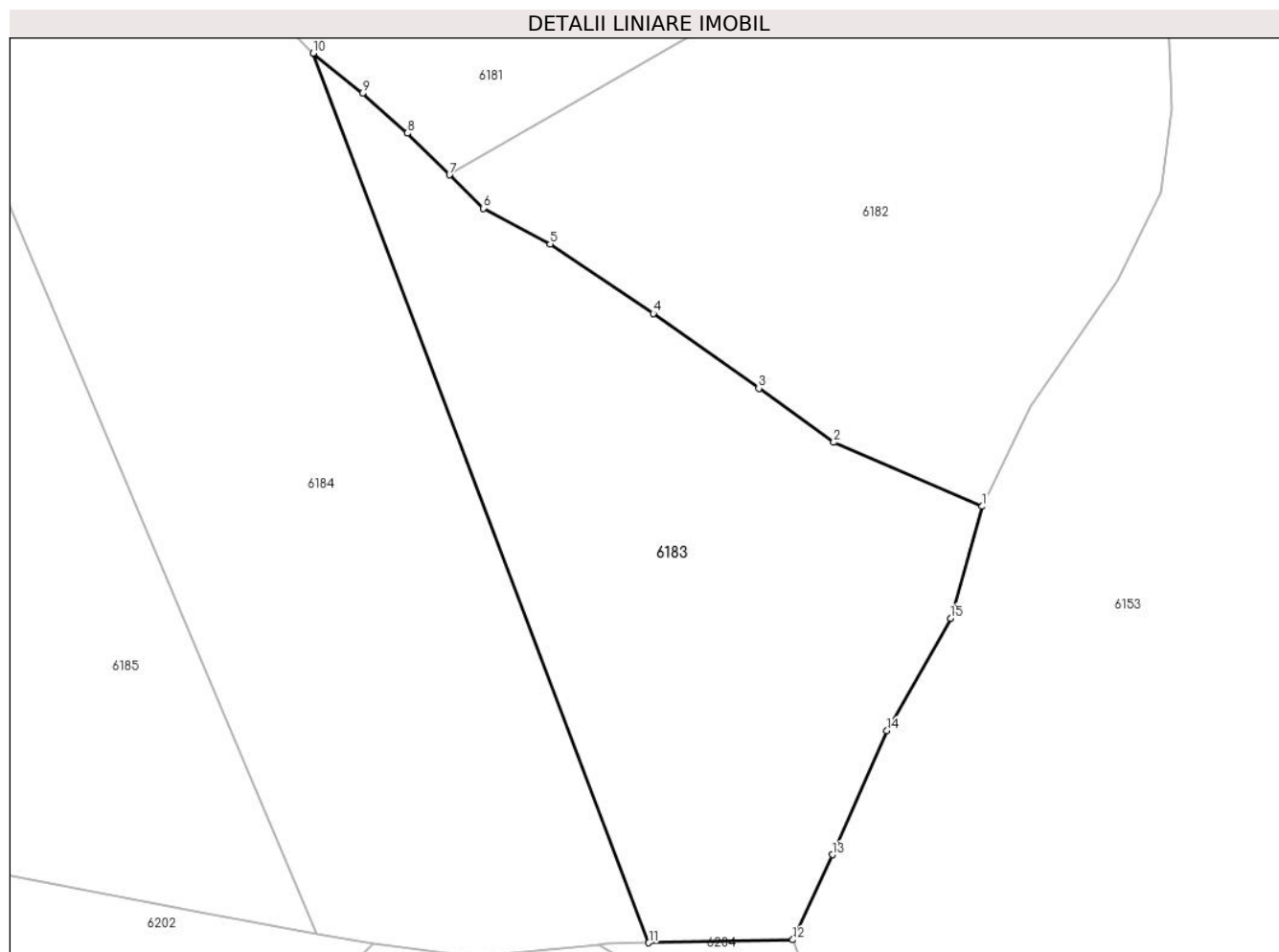
Inscrieri privind dezmembramintele dreptului de proprietate, drepturi reale de garanție și sarcini	Referințe
NU SUNT	

Anexa Nr. 1 La Partea I

Teren

Nr cadastral	Suprafața (mp)*	Observații / Referințe
51592	28.100	Imobil repositionat in urma lucrarilor de inregistrare sistematica.

* Suprafața este determinată în planul de proiecție Stereo 70.



Date referitoare la teren

Crt	Categorie folosință	Intravilan	Suprafața (mp)	Tarla	Parcelă	Nr. topo	Observații / Referințe
1	padure	NU	28.100	-	-	-	PV 883/20.02.2012

Lungime Segmente

1) Valorile lungimilor segmentelor sunt obținute din proiecție în plan.

Punct început	X / Y	Punct sfârșit	X / Y	Lungime segment (** (m)
1	582.110,769 634.343,23	2	582.059,74 634.365,247	55.576
2	582.059,74 634.365,247	3	582.033,966 634.383,79	31.751
3	582.033,966 634.383,79	4	581.997,765 634.409,513	44.409
4	581.997,765 634.409,513	5	581.962,277 634.433,353	42.752
5	581.962,277 634.433,353	6	581.939,242 634.445,625	26.1

Punct început	X / Y	Punct sfârşit	X / Y	Lungime segment (** (m)
6	581.939,242 634.445,625	7	581.927,703 634.457,097	16.271
7	581.927,703 634.457,097	8	581.913,266 634.471,45	20.358
8	581.913,266 634.471,45	9	581.897,759 634.485,096	20.656
9	581.897,759 634.485,096	10	581.880,824 634.498,88	21.836
10	581.880,824 634.498,88	11	581.996,185 634.193,383	326.553
11	581.996,185 634.193,383	12	582.045,748 634.194,376	49.573
12	582.045,748 634.194,376	13	582.059,29 634.223,615	32.223
13	582.059,29 634.223,615	14	582.078,031 634.266,211	46.536
14	582.078,031 634.266,211	15	582.099,869 634.304,866	44.397
15	582.099,869 634.304,866	1	582.110,769 634.343,23	39.882

** Lungimile segmentelor sunt determinate în planul de proiecție Stereo 70 și sunt rotunjite la 1 milimetru.

*** Distanța dintre puncte este formată din segmente cumulate ce sunt mai mici decât valoarea 1 milimetru.

**DATE DESPRE IMOBILUL NR. 6184**

Oficiul de Cadastru și Publicitate Imobiliară NEAMT
Biroul de Cadastru și Publicitate Imobiliară Targu-Neamt

A. Partea I. Descrierea imobilului

TEREN Extravilan

Adresa: Jud. Neamt, O.S.Pipirig,U.P.II Mihaieti-u.a.5%

Nr. Crt	Nr cadastral Nr. topografic	Suprafața* (mp)	Observații / Referințe
A1	51591	40.000	Sector cadastral:199 Teren neimprejmuit; Imobil repositionat in urma lucrarilor de inregistrare sistematica.

B. Partea II. Proprietari și acte

Inscrieri privitoare la dreptul de proprietate și alte drepturi reale		Referințe
23399 / 13/10/2017		
Act Administrativ nr. 18063 - titlu de proprietate, din 22/05/2017 emis de CJPSDPAT NEAMT;		
B1	Intabulare, drept de PROPRIETATE, dobandit prin Reconstituire, cota actuala 1/1, cota initiala 1/1 1) ȚIRDEA AUREL 2) LĂCĂTUȘ TEODORA 3) VÂRLAN VERONICA	A1

C. Partea III. SARCINI .

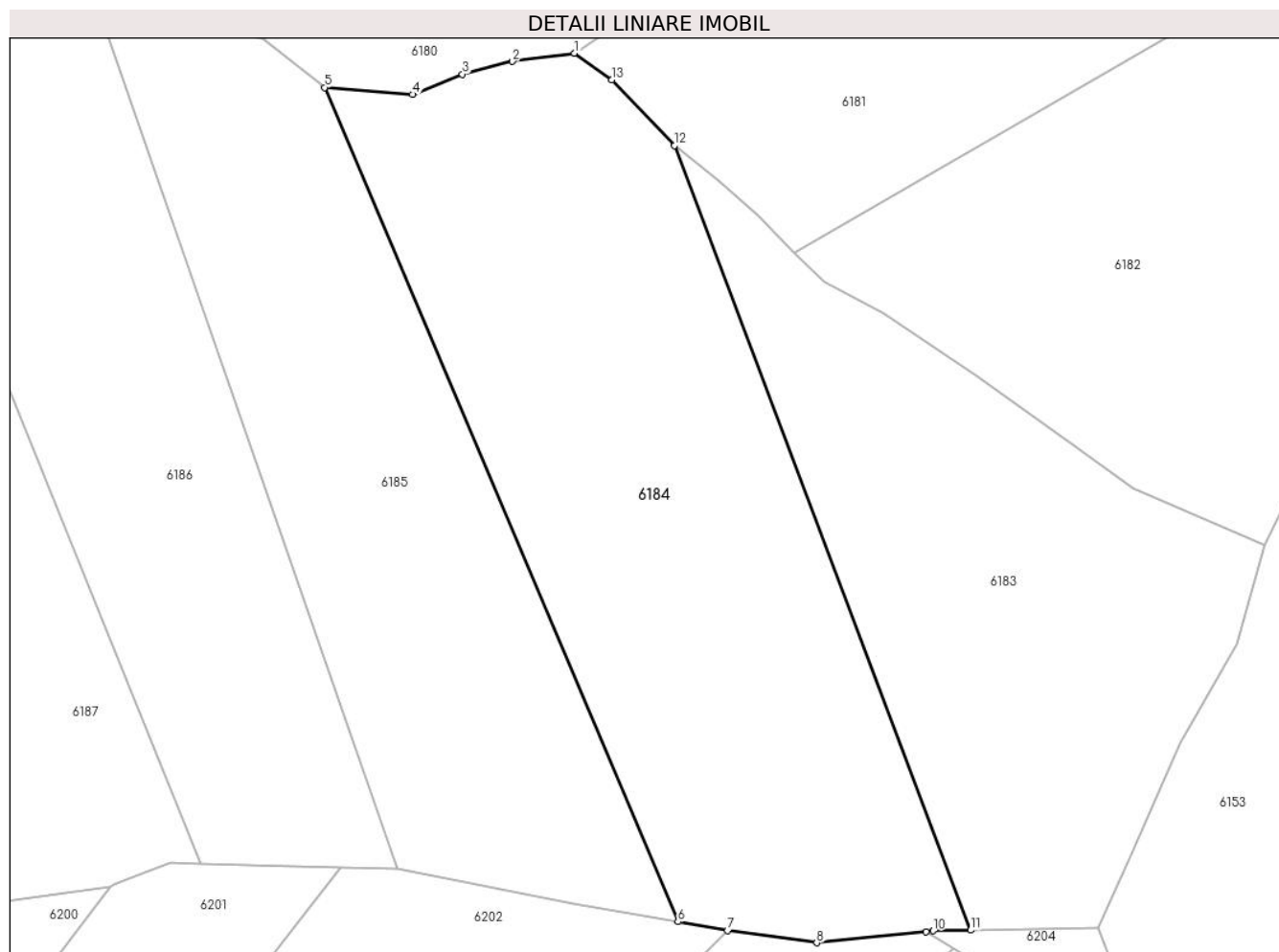
Inscrieri privind dezmembramintele dreptului de proprietate, drepturi reale de garanție și sarcini	Referințe
NU SUNT	

Anexa Nr. 1 La Partea I

Teren

Nr cadastral	Suprafața (mp)*	Observații / Referințe
51591	40.000	Imobil repositionat in urma lucrarilor de inregistrare sistematica.

* Suprafața este determinată în planul de proiecție Stereo 70.



Date referitoare la teren

Crt	Categorie folosință	Intravilan	Suprafața (mp)	Tarla	Parcelă	Nr. topo	Observații / Referințe
1	padure	NU	40.000	-	-	-	PV 882/20.02.2012

Lungime Segmente

1) Valorile lungimilor segmentelor sunt obținute din proiecție în plan.

Punct început	X / Y	Punct sfârșit	X / Y	Lungime segment (** (m)
1	581.841,892 634.534,821	2	581.817,705 634.531,665	24.392
2	581.817,705 634.531,665	3	581.798,178 634.526,643	20.162
3	581.798,178 634.526,643	4	581.778,73 634.518,804	20.968
4	581.778,73 634.518,804	5	581.744,548 634.521,478	34.286
5	581.744,548 634.521,478	6	581.882,203 634.196,606	352.832

Punct început	X / Y	Punct sfârșit	X / Y	Lungime segment (** (m)
6	581.882,203 634.196,606	7	581.901,527 634.193,192	19.623
7	581.901,527 634.193,192	8	581.936,266 634.188,448	35.061
8	581.936,266 634.188,448	9	581.978,843 634.192,81	42.8
9	581.978,843 634.192,81	10	581.981,582 634.193,091	2.753
10	581.981,582 634.193,091	11	581.996,185 634.193,383	14.606
11	581.996,185 634.193,383	12	581.880,824 634.498,88	326.553
12	581.880,824 634.498,88	13	581.856,419 634.524,391	35.305
13	581.856,419 634.524,391	1	581.841,892 634.534,821	17.883

** Lungimile segmentelor sunt determinate în planul de proiecție Stereo 70 și sunt rotunjite la 1 milimetru.

*** Distanța dintre puncte este formată din segmente cumulate ce sunt mai mici decât valoarea 1 milimetru.

**DATE DESPRE IMOBILUL NR. 6185**

Oficiul de Cadastru și Publicitate Imobiliară NEAMT
Biroul de Cadastru și Publicitate Imobiliară Targu-Neamt

A. Partea I. Descrierea imobilului

TEREN Extravilan

Adresa: Jud. Neamt, O.S.Pipirig,U.P.II Mihaieti-u.a.5%

Nr. Crt	Nr cadastral Nr. topografic	Suprafața* (mp)	Observații / Referințe
A1	51590	30.000	Sector cadastral:199 Teren neimprejmuit; Imobil repositionat in urma lucrarilor de inregistrare sistematica.

B. Partea II. Proprietari și acte

Inscrieri privitoare la dreptul de proprietate și alte drepturi reale		Referințe
1052 / 18/01/2017		
Act Administrativ nr. 17451 - Titlu de proprietate, din 09/09/2016 emis de CJPSDPAT NEAMT;		
B1	Intabulare, drept de PROPRIETATE, dobandit prin Reconstituire, cota actuala 1/1, cota initiala 1/1 1) CHIRILĂ GHIORGHE	A1

C. Partea III. SARCINI .

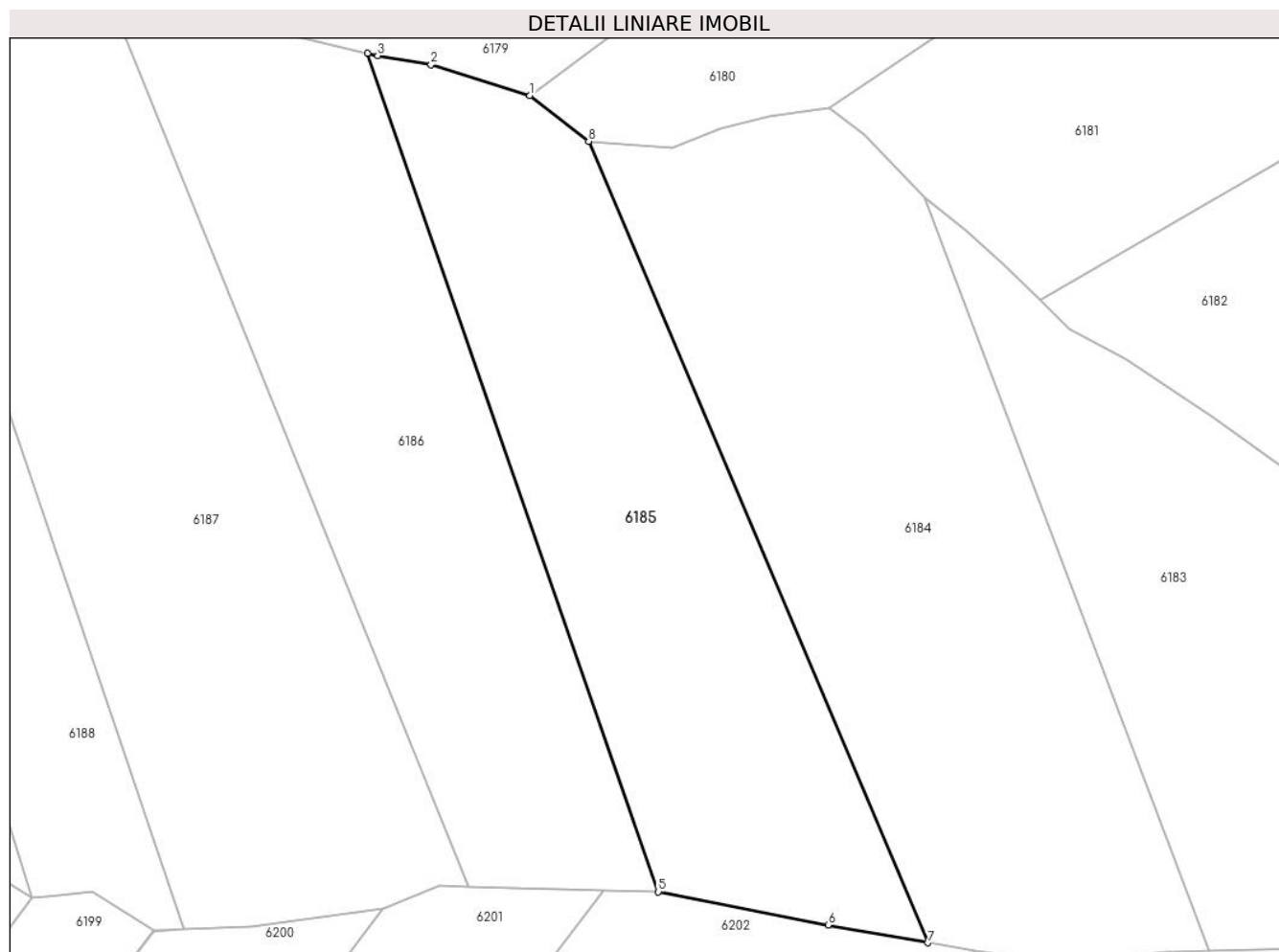
Inscrieri privind dezmembramintele dreptului de proprietate, drepturi reale de garanție și sarcini	Referințe
NU SUNT	

Anexa Nr. 1 La Partea I

Teren

Nr cadastral	Suprafața (mp)*	Observații / Referințe
51590	30.000	Imobil repositionat in urma lucrarilor de inregistrare sistematica.

* Suprafața este determinată în planul de proiecție Stereo 70.



Date referitoare la teren

Crt	Categorie folosință	Intravilan	Suprafața (mp)	Tarla	Parcelă	Nr. topo	Observații / Referințe
1	padure	NU	30.000	-	-	-	PV 881/20.02.2012

Lungime Segmente

1) Valorile lungimilor segmentelor sunt obținute din proiecție în plan.

Punct început	X / Y	Punct sfârșit	X / Y	Lungime segment (** (m)
1	581.720,753 634.540,084	2	581.680,602 634.552,494	42.025
2	581.680,602 634.552,494	3	581.659,014 634.556,166	21.898
3	581.659,014 634.556,166	4	581.654,784 634.557,15	4.343
4	581.654,784 634.557,15	5	581.772,806 634.217,256	359.802
5	581.772,806 634.217,256	6	581.841,641 634.203,773	70.143

Punct început	X / Y	Punct sfârșit	X / Y	Lungime segment (** (m)
6	581.841,641 634.203,773	7	581.882,203 634.196,606	41.19
7	581.882,203 634.196,606	8	581.744,548 634.521,478	352.832
8	581.744,548 634.521,478	1	581.720,753 634.540,084	30.206

** Lungimile segmentelor sunt determinate în planul de proiecție Stereo 70 și sunt rotunjite la 1 milimetru.

*** Distanța dintre puncte este formată din segmente cumulate ce sunt mai mici decât valoarea 1 milimetru.

**DATE DESPRE IMOBILUL NR. 6186**

Oficiul de Cadastru și Publicitate Imobiliară NEAMT
Biroul de Cadastru și Publicitate Imobiliară Targu-Neamt

A. Partea I. Descrierea imobilului

TEREN Extravilan

Adresa: Jud. Neamt, O.S.Pipirig,U.P.II Mihaieti-u.a.5%

Nr. Crt	Nr cadastral Nr. topografic	Suprafața* (mp)	Observații / Referințe
A1	51589	30.000	Sector cadastral:199 Teren neimprejmuit; Imobil repositionat in urma lucrarilor de inregistrare sistematica.

B. Partea II. Proprietari și acte

Inscrieri privitoare la dreptul de proprietate și alte drepturi reale	Referințe
37159 / 02/12/2015	
Act Administrativ nr. Titlu de proprietate nr.16471, din 06/10/2015 emis de CJPSDPAT NEAMT (tabel parcelar tarla O.S. Pipirig – UP II Mihaieti – u.a 3,4,5; plan parcelar tarla O.S. Pipirig – UP II Mihaieti – u.a.3,4,5.);	
B1	A1
Intabulare, drept de PROPRIETATE, dobandit prin Lege, cota actuala 1/1, cota initiala 1/1 1) COMAN DUMITRU	

C. Partea III. SARCINI .

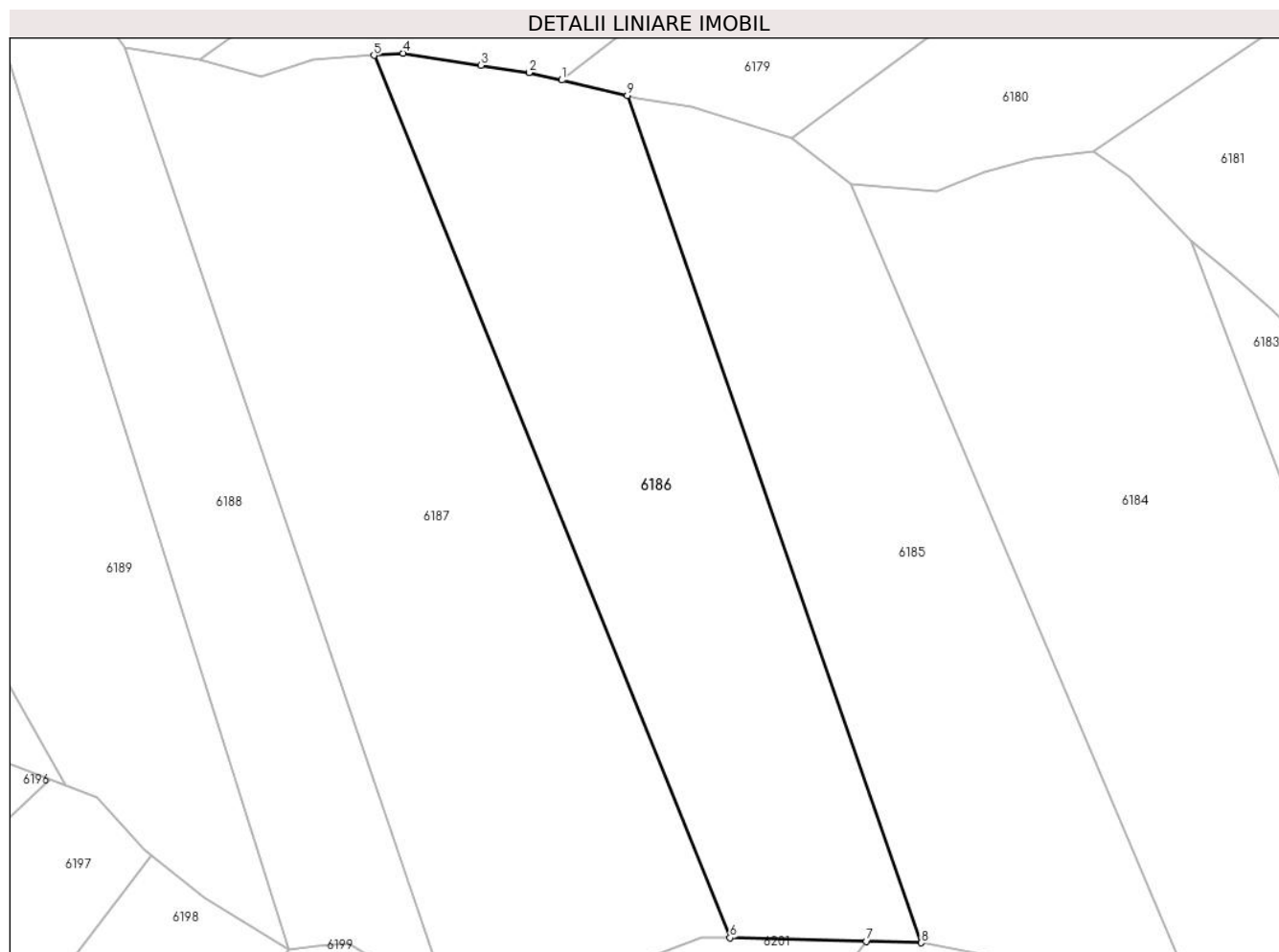
Inscrieri privind dezmembramintele dreptului de proprietate, drepturi reale de garanție și sarcini	Referințe
NU SUNT	

Anexa Nr. 1 La Partea I

Teren

Nr cadastral	Suprafața (mp)*	Observații / Referințe
51589	30.000	Imobil repositionat in urma lucrarilor de inregistrare sistematica.

* Suprafața este determinată în planul de proiecție Stereo 70.



Date referitoare la teren

Crt	Categorie folosință	Intra vilan	Suprafața (mp)	Tarla	Parcelă	Nr. topo	Observații / Referințe
1	padure	NU	30.000	-	-	-	PV 880/20.02.2012

Lungime Segmente

1) Valorile lungimilor segmentelor sunt obținute din proiecție în plan.

Punct început	X / Y	Punct sfârșit	X / Y	Lungime segment (** (m)
1	581.628,509 634.563,266	2	581.615,387 634.566,32	13.473
2	581.615,387 634.566,32	3	581.596,019 634.569,251	19.589
3	581.596,019 634.569,251	4	581.564,862 634.574,057	31.525
4	581.564,862 634.574,057	5	581.553,084 634.573,196	11.809
5	581.553,084 634.573,196	6	581.696,009 634.219,266	381.699

Punct început	X / Y	Punct sfârşit	X / Y	Lungime segment (** (m)
6	581.696,009 634.219,266	7	581.750,763 634.217,833	54.773
7	581.750,763 634.217,833	8	581.772,806 634.217,256	22.051
8	581.772,806 634.217,256	9	581.654,784 634.557,15	359.802
9	581.654,784 634.557,15	1	581.628,509 634.563,266	26.977

** Lungimile segmentelor sunt determinate în planul de proiecție Stereo 70 și sunt rotunjite la 1 milimetru.

*** Distanța dintre puncte este formată din segmente cumulate ce sunt mai mici decât valoarea 1 milimetru.

**DATE DESPRE IMOBILUL NR. 6187**

Oficiul de Cadastru și Publicitate Imobiliară NEAMT
Biroul de Cadastru și Publicitate Imobiliară Targu-Neamt

A. Partea I. Descrierea imobilului

TEREN Extravilan

Adresa: Jud. Neamt, O.S.Pipirig,U.P.II Mihaieti-u.a.5%

Nr. Crt	Nr cadastral Nr. topografic	Suprafața* (mp)	Observații / Referințe
A1	51588	40.000	Sector cadastral:199 Teren neimprejmuit; Imobil repositionat în urma lucrărilor de înregistrare sistematica.

B. Partea II. Proprietari și acte

Inscrieri privitoare la dreptul de proprietate și alte drepturi reale		Referințe
1300 / 15/01/2018		
Act Administrativ nr. Titlu Proprietate nr. 19302, din 05/12/2017 emis de CJPSDPAT NEAMT;		
B1	Intabulare, drept de PROPRIETATE, dobandit prin Reconstituire, cota actuala 1/1, cota initiala 1/1 1) GABOR FLORIN 2) PANĂ GHEORGEL 3) GABOR ANA - MARIA 4) ZARIOIU SONIA 5) PANĂ VIOREL, * Decedat 6) GABOR ANDREEA 7) GABOR ANETA 8) PRUNĂ RUXANDA 9) GABUR VICTOR 10) TODIREL DANIELA	A1
32759 / 18/12/2019		
Hotarare Judecatoreasca nr. Sentința civilă nr. 595, din 17/05/2019 emis de JUDECATORIA TARGU NEAMT;		
B2	Se notează sentința civilă nr. 595/17.05.2019 pronunțată de Judecătoria Tîrgu Neamț în dosar nr. 318/321/2019, având ca obiect hotărâre care să țină loc de act autentic la cererea reclamantului Cojocaru vasile, în contradictoriu cu pârâții Pană Gheorgel, Prună Ruxanda, Gherasim Aneta, Todirel Daniela, Diaconu Maria, Țebrean Mihaela, Gabor Ana Maria, Gabor Florin, Gabor Andreea, Zarioiu Sonia, Pană Alina, Pană Adrian și Pană Cosmin	A1

C. Partea III. SARCINI .

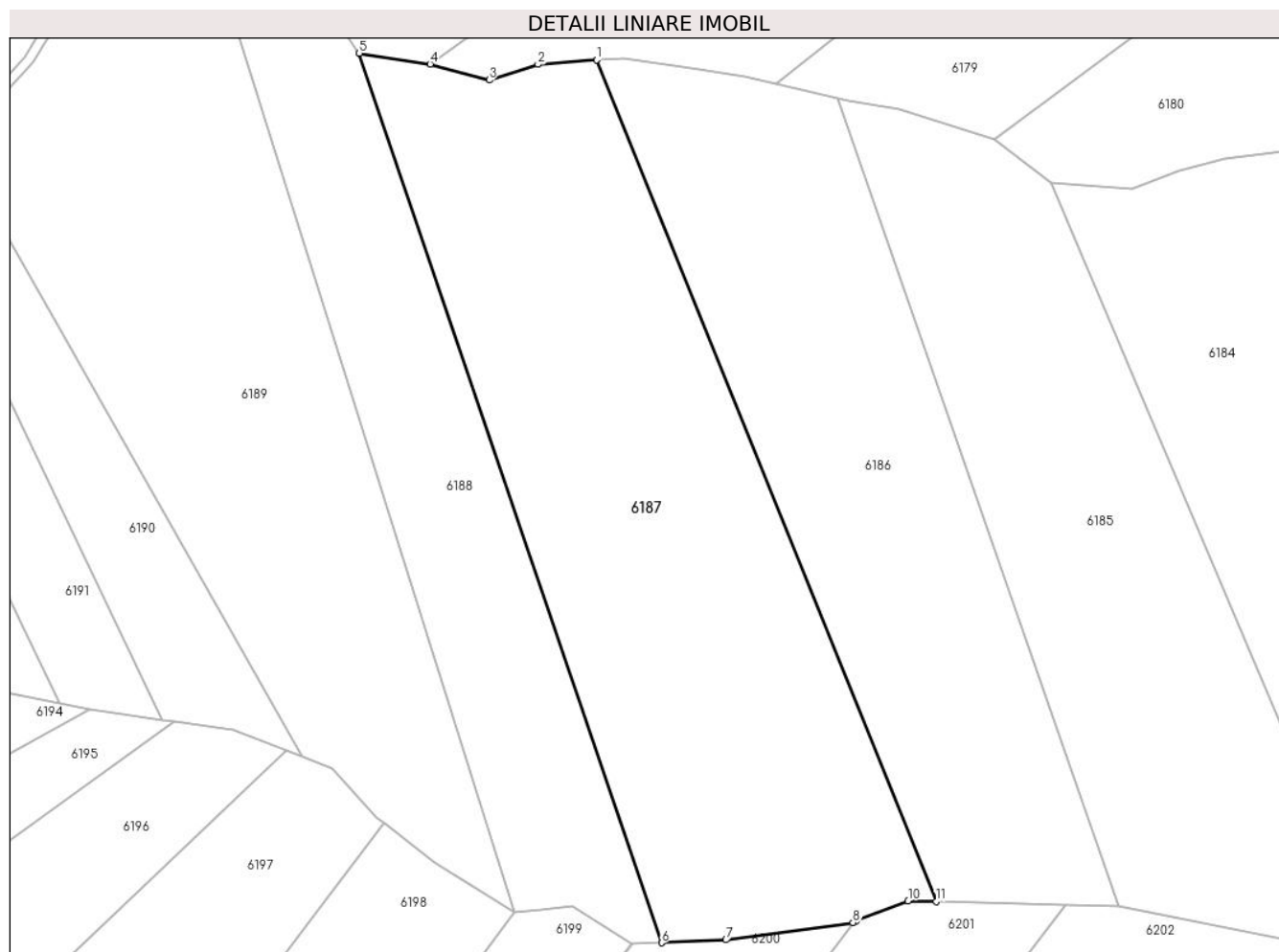
Inscrieri privind dezmembramintele dreptului de proprietate, drepturi reale de garanție și sarcini	Referințe
NU SUNT	

Anexa Nr. 1 La Partea I

Teren

Nr cadastral	Suprafața (mp)*	Observații / Referințe
51588	40.000	Imobil repositionat in urma lucrarilor de inregistrare sistematica.

* Suprafața este determinată în planul de proiecție Stereo 70.



Date referitoare la teren

Crt	Categorie folosință	Intra vilan	Suprafața (mp)	Tarla	Parcelă	Nr. topo	Observații / Referințe
1	padure	NU	40.000	-	-	-	PV 879/20.02.2012

Lungime Segmente

1) Valorile lungimilor segmentelor sunt obținute din proiecție în plan.

Punct început	X / Y	Punct sfârșit	X / Y	Lungime segment (** (m)
1	581.553,084 634.573,196	2	581.528,477 634.571,398	24.673
2	581.528,477 634.571,398	3	581.507,926 634.564,787	21.588
3	581.507,926 634.564,787	4	581.483,127 634.571,546	25.704
4	581.483,127 634.571,546	5	581.453,303 634.576,074	30.166
5	581.453,303 634.576,074	6	581.580,523 634.201,919	395.192

Punct început	X / Y	Punct sfârșit	X / Y	Lungime segment (** (m)
6	581.580,523 634.201,919	7	581.607,637 634.203,112	27.14
7	581.607,637 634.203,112	8	581.661,078 634.210,454	53.943
8	581.661,078 634.210,454	9	581.662,462 634.211,01	1.492
9	581.662,462 634.211,01	10	581.684,282 634.219,573	23.44
10	581.684,282 634.219,573	11	581.696,009 634.219,266	11.731
11	581.696,009 634.219,266	1	581.553,084 634.573,196	381.699

** Lungimile segmentelor sunt determinate în planul de proiecție Stereo 70 și sunt rotunjite la 1 milimetru.

*** Distanța dintre puncte este formată din segmente cumulate ce sunt mai mici decât valoarea 1 milimetru.

**DATE DESPRE IMOBILUL NR. 6188**

Oficiul de Cadastru și Publicitate Imobiliară NEAMT
Biroul de Cadastru și Publicitate Imobiliară Targu-Neamt

A. Partea I. Descrierea imobilului

TEREN Extravilan

Adresa: Jud. Neamt, O.S.Pipirig,U.P.II Mihaieti-u.a.5%

Nr. Crt	Nr cadastral Nr. topografic	Suprafața* (mp)	Observații / Referințe
A1	51587	20.000	Sector cadastral:199 Teren neimprejmuit; Imobil repositionat in urma lucrarilor de inregistrare sistematica.

B. Partea II. Proprietari și acte

Inscrieri privitoare la dreptul de proprietate și alte drepturi reale	Referințe
33874 / 23/10/2015	
Act Administrativ nr. Titlu de proprietate nr.16470, din 10/08/2015 emis de CJPSDPAT NEAMT (tabel parcelar tarla O.S. Pipirig - UP II Mihaieti ; plan parcelar tarla O.S. Pipirig - UP II Mihaieti);	
B1	Intabulare, drept de PROPRIETATE, dobandit prin Lege, cota actuala 1/2, cota initiala 1/1 1) BALMUJ IOANA
19686 / 28/08/2017	
Act Notarial nr. Contract de donatie nr.1621, din 25/08/2017 emis de NP Andronache Laura;	
B2	Intabulare, drept de PROPRIETATE, cu titlu de donatie, dobandit prin Conventie, cota actuala 1/2, cota initiala 1/2 1) BALMUJ FLORIN

C. Partea III. SARCINI .

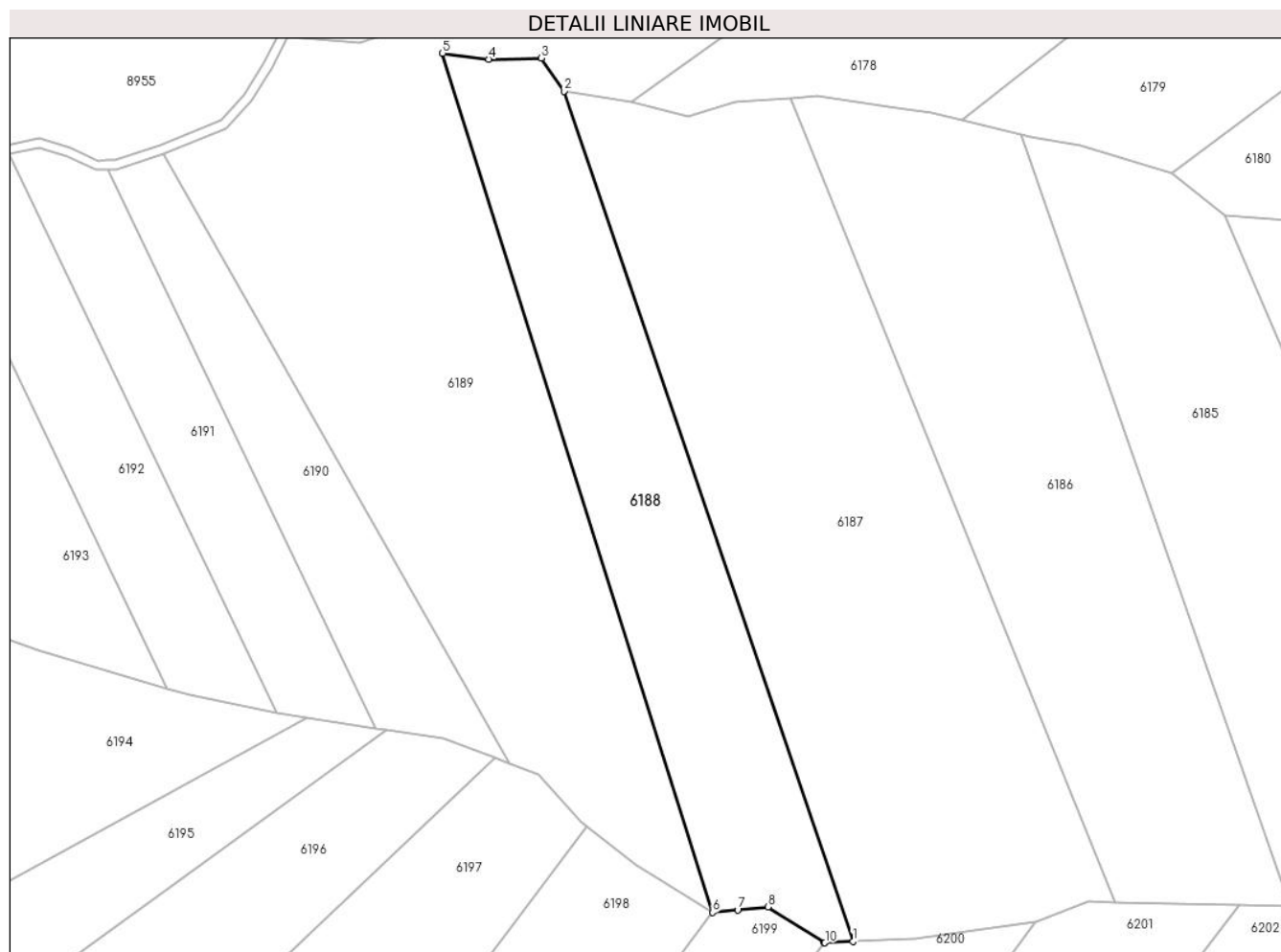
Inscrieri privind dezmembramintele dreptului de proprietate, drepturi reale de garanție și sarcini	Referințe
NU SUNT	

Anexa Nr. 1 La Partea I

Teren

Nr cadastral	Suprafața (mp)*	Observații / Referințe
51587	20.000	Imobil repositionat in urma lucrarilor de inregistrare sistematica.

* Suprafața este determinată în planul de proiecție Stereo 70.



Date referitoare la teren

Crt	Categorie folosință	Intravilan	Suprafața (mp)	Tarla	Parcelă	Nr. topo	Observații / Referințe
1	padure	NU	20.000	-	-	-	PV 878/20.02.2012

Lungime Segmente

1) Valorile lungimilor segmentelor sunt obținute din proiecție în plan.

Punct început	X / Y	Punct sfârșit	X / Y	Lungime segment (** (m)
1	581.580,523 634.201,919	2	581.453,303 634.576,074	395.192
2	581.453,303 634.576,074	3	581.443,275 634.590,663	17.703
3	581.443,275 634.590,663	4	581.420,101 634.590,195	23.179
4	581.420,101 634.590,195	5	581.399,879 634.592,804	20.39
5	581.399,879 634.592,804	6	581.518,691 634.214,754	396.28

Punct început	X / Y	Punct sfârșit	X / Y	Lungime segment (** (m)
6	581.518,691 634.214,754	7	581.529,816 634.215,827	11.177
7	581.529,816 634.215,827	8	581.543,127 634.217,111	13.373
8	581.543,127 634.217,111	9	581.567,952 634.201,56	29.294
9	581.567,952 634.201,56	10	581.568,242 634.201,379	0.342
10	581.568,242 634.201,379	1	581.580,523 634.201,919	12.293

** Lungimile segmentelor sunt determinate în planul de proiecție Stereo 70 și sunt rotunjite la 1 milimetru.

*** Distanța dintre puncte este formată din segmente cumulate ce sunt mai mici decât valoarea 1 milimetru.

**DATE DESPRE IMOBILUL NR. 6189**

Oficiul de Cadastru și Publicitate Imobiliară NEAMT
Biroul de Cadastru și Publicitate Imobiliară Targu-Neamt

A. Partea I. Descrierea imobilului

TEREN Extravilan

Adresa: Jud. Neamt, O.S.Pipirig,U.P.II Mihaieti-u.a.4%5%

Nr. Crt	Nr cadastral Nr. topografic	Suprafața* (mp)	Observații / Referințe
A1	51579	45.000	Sector cadastral:199 Teren neimprejmuit; Imobil repositionat in urma lucrarilor de inregistrare sistematica.

B. Partea II. Proprietari și acte

Inscrieri privitoare la dreptul de proprietate și alte drepturi reale		Referințe
29712 / 12/12/2017		
Act Notarial nr. Contract de donație aut. nr. 2702, din 11/12/2017 emis de BIN Andronache Laura;		
B2	Intabulare, drept de PROPRIETATE, cu titlu de drept de DONAȚIE, dobandit prin Conventie, cota actuala 1/1, cota initiala 1/1 1) GHERASIM GHEORGHE, * Bun Propriu	A1

C. Partea III. SARCINI .

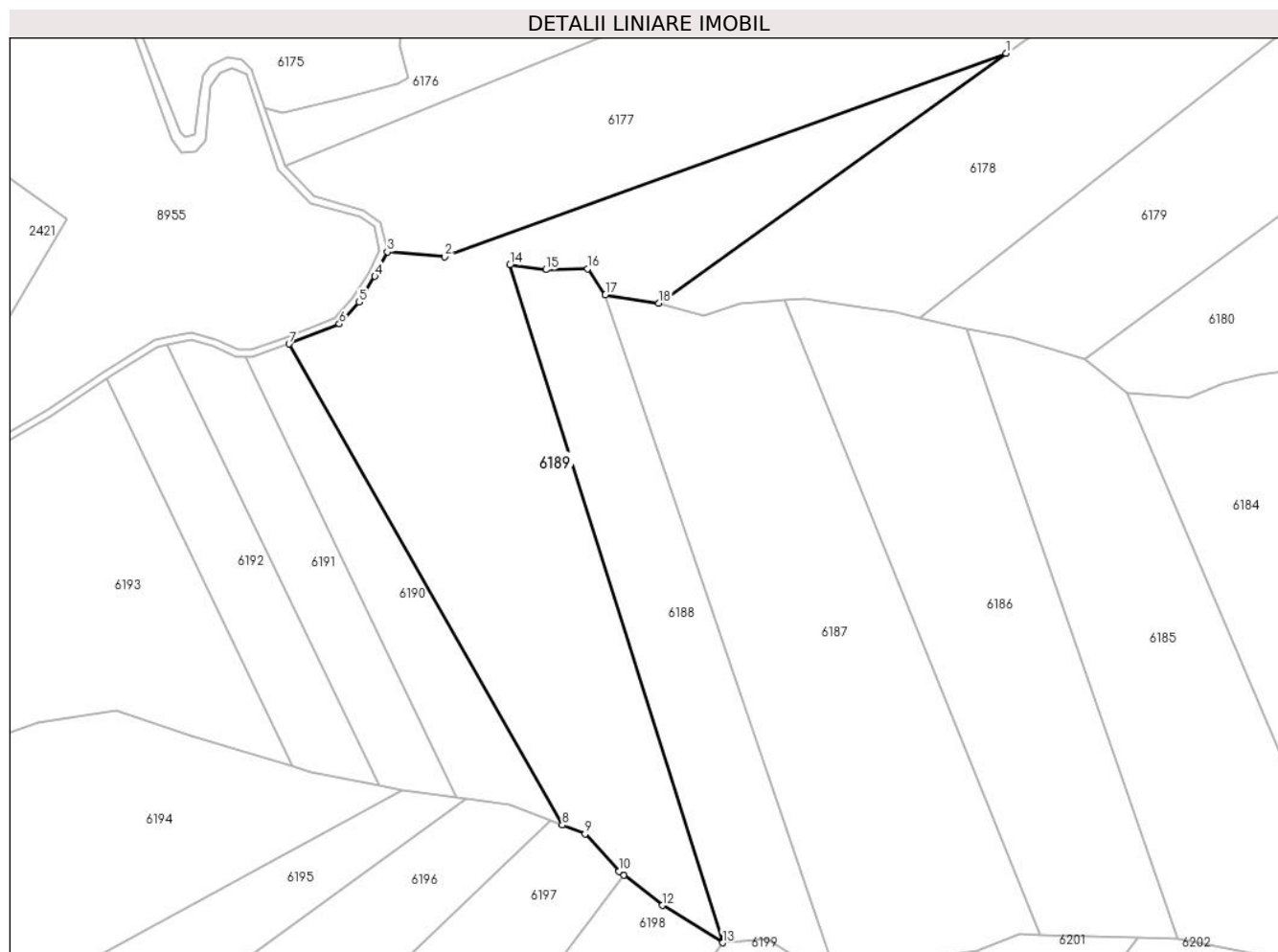
Inscrieri privind dezmembramintele dreptului de proprietate, drepturi reale de garanție și sarcini	Referințe
NU SUNT	

Anexa Nr. 1 La Partea I

Teren

Nr cadastral	Suprafața (mp)*	Observații / Referințe
51579	45.000	Imobil repositionat in urma lucrarilor de inregistrare sistematica.

* Suprafața este determinată în planul de proiecție Stereo 70.



Date referitoare la teren

Crt	Categorie folosință	Intra vilan	Suprafața (mp)	Tarla	Parcelă	Nr. topo	Observații / Referințe
1	padure	NU	10.500	-	-	-	PV 877/20.02.2012
2	padure	NU	34.500	-	-	-	

Lungime Segmente

1) Valorile lungimilor segmentelor sunt obținute din proiecție în plan.

Punct început	X / Y	Punct sfârșit	X / Y	Lungime segment (** (m))
1	581.676,987 634.710,864	2	581.363,67 634.597,464	333.207
2	581.363,67 634.597,464	3	581.331,608 634.600,021	32.164
3	581.331,608 634.600,021	4	581.324,614 634.586,393	15.318
4	581.324,614 634.586,393	5	581.315,799 634.572,135	16.763

Punct început	X / Y	Punct sfârșit	X / Y	Lungime segment (** (m)
5	581.315,799 634.572,135	6	581.304,763 634.559,915	16.466
6	581.304,763 634.559,915	7	581.276,754 634.548,728	30.16
7	581.276,754 634.548,728	8	581.429,192 634.280,329	308.667
8	581.429,192 634.280,329	9	581.441,951 634.275,407	13.675
9	581.441,951 634.275,407	10	581.460,814 634.254,498	28.16
10	581.460,814 634.254,498	11	581.463,522 634.252,39	3.432
11	581.463,522 634.252,39	12	581.485,123 634.235,571	27.377
12	581.485,123 634.235,571	13	581.518,691 634.214,754	39.499
13	581.518,691 634.214,754	14	581.399,879 634.592,804	396.28
14	581.399,879 634.592,804	15	581.420,101 634.590,195	20.39
15	581.420,101 634.590,195	16	581.443,275 634.590,663	23.179
16	581.443,275 634.590,663	17	581.453,303 634.576,074	17.703
17	581.453,303 634.576,074	18	581.483,127 634.571,546	30.166
18	581.483,127 634.571,546	1	581.676,987 634.710,864	238.728

** Lungimile segmentelor sunt determinate în planul de proiecție Stereo 70 și sunt rotunjite la 1 milimetru.

*** Distanța dintre puncte este formată din segmente cumulate ce sunt mai mici decât valoarea 1 milimetru.

**DATE DESPRE IMOBILUL NR. 6190**

Oficiul de Cadastru și Publicitate Imobiliară NEAMT
Biroul de Cadastru și Publicitate Imobiliară Targu-Neamt

A. Partea I. Descrierea imobilului

TEREN Extravilan

Adresa: Jud. Neamt, O.S.Pipirig,U.P.II Mihaieti-u.a.5%

Nr. Crt	Nr cadastral Nr. topografic	Suprafața* (mp)	Observații / Referințe
A1	52291	10.000	Sector cadastral:199 Teren neimprejmuit; Imobil repositionat in urma lucrarilor de inregistrare sistematica.

B. Partea II. Proprietari și acte

Inscrieri privitoare la dreptul de proprietate și alte drepturi reale		Referințe
15446 / 11/07/2017		
Act Notarial nr. 1180 - Act de dezmembrare, din 10/07/2017 emis de NP Andronache Laura;		
B1	Se infiinteaza cartea funciara 52291 a imobilului cu numarul cadastral 52291/Pipirig, rezultat din dezmembrarea imobilului cu numarul cadastral 51586 inscris in cartea funciara 51586;	A1
Act Administrativ nr. 7768 - Referat de admitere (dezmembrare imobil), din 07/04/2017 emis de OCPI NEAMT;		
B4	Se radiaza propunerea de dezmembrare notata in baza incheierii nr. 8257/13.04.2017	A1
29720 / 12/12/2017		
Act Notarial nr. Contract de donație aut. nr. 2702, din 11/12/2017 emis de BIN Andronache Laura;		
B8	Intabulare, drept de PROPRIETATE, cu titlu de drept de DONAȚIE, dobandit prin Conventie, cota actuala 1/1, cota initiala 1/1 1) GHERASIM GHEORGHE, * Bun Propriu	A1

C. Partea III. SARCINI .

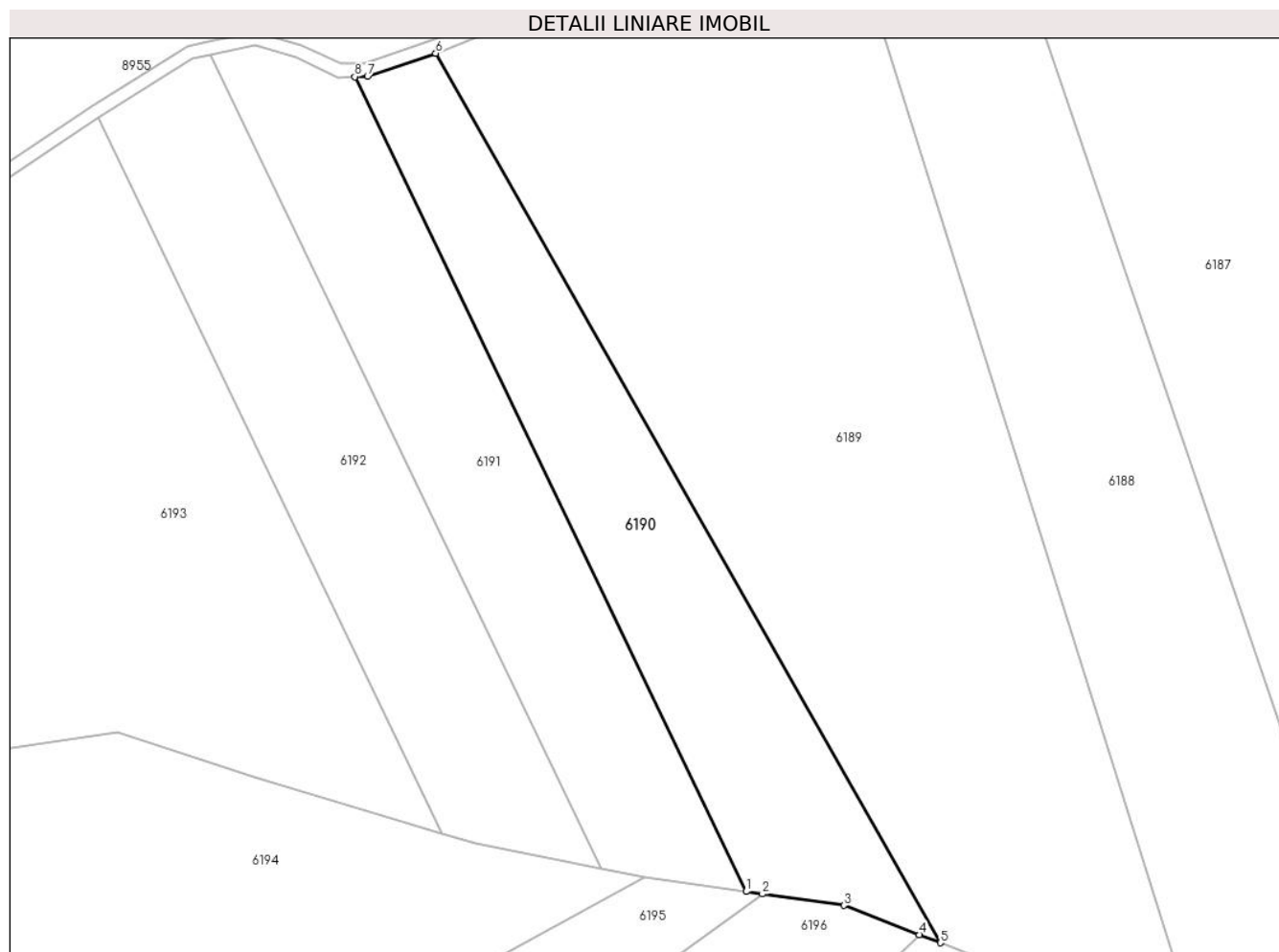
Inscrieri privind dezmembramintele dreptului de proprietate, drepturi reale de garanție și sarcini	Referințe
NU SUNT	

Anexa Nr. 1 La Partea I

Teren

Nr cadastral	Suprafața (mp)*	Observații / Referințe
52291	10.000	Imobil repositionat in urma lucrarilor de inregistrare sistematica.

* Suprafața este determinată în planul de proiecție Stereo 70.



Date referitoare la teren

Crt	Categorie folosință	Intra vilan	Suprafața (mp)	Tarla	Parcelă	Nr. topo	Observații / Referințe
1	padure	NU	10.000	-	-	-	PV 876/20.02.2012

Lungime Segmente

1) Valorile lungimilor segmentelor sunt obținute din proiecție în plan.

Punct început	X / Y	Punct sfârșit	X / Y	Lungime segment (** (m)
1	581.370,503 634.295,781	2	581.375,38 634.295,086	4.926
2	581.375,38 634.295,086	3	581.400,055 634.291,57	24.924
3	581.400,055 634.291,57	4	581.422,834 634.282,782	24.415
4	581.422,834 634.282,782	5	581.429,192 634.280,329	6.815
5	581.429,192 634.280,329	6	581.276,754 634.548,728	308.667

Punct început	X / Y	Punct sfârșit	X / Y	Lungime segment (** (m)
6	581.276,754 634.548,728	7	581.256,168 634.541,772	21.729
7	581.256,168 634.541,772	8	581.252,35 634.541,645	3.82
8	581.252,35 634.541,645	1	581.370,503 634.295,781	272.781

** Lungimile segmentelor sunt determinate în planul de proiecție Stereo 70 și sunt rotunjite la 1 milimetru.

*** Distanța dintre puncte este formată din segmente cumulate ce sunt mai mici decât valoarea 1 milimetru.

**DATE DESPRE IMOBILUL NR. 6191**

Oficiul de Cadastru și Publicitate Imobiliară NEAMT
Biroul de Cadastru și Publicitate Imobiliară Targu-Neamt

A. Partea I. Descrierea imobilului

TEREN Extravilan

Adresa: Jud. Neamt, O.S.Pipirig,U.P.II Mihaieti-u.a.5%

Nr. Crt	Nr cadastral Nr. topografic	Suprafața* (mp)	Observații / Referințe
A1	52290	10.000	Sector cadastral:199 Teren neimprejmuit; Imobil repositionat in urma lucrarilor de inregistrare sistematica.

B. Partea II. Proprietari și acte

Inscrieri privitoare la dreptul de proprietate și alte drepturi reale		Referințe
3504 / 06/02/2018		
Act Notarial nr. Contract donație aut. nr. 234, din 05/02/2018 emis de BIN Andronache Laura;		
B6	Intabulare, drept de PROPRIETATE, cu titlu de drept de DONAȚIE, dobandit prin Conventie, cota actuala 1/1, cota initiala 1/1 1) BUTUNOIU VICTOR-MIHAIL, * Bun Propriu	A1

C. Partea III. SARCINI .

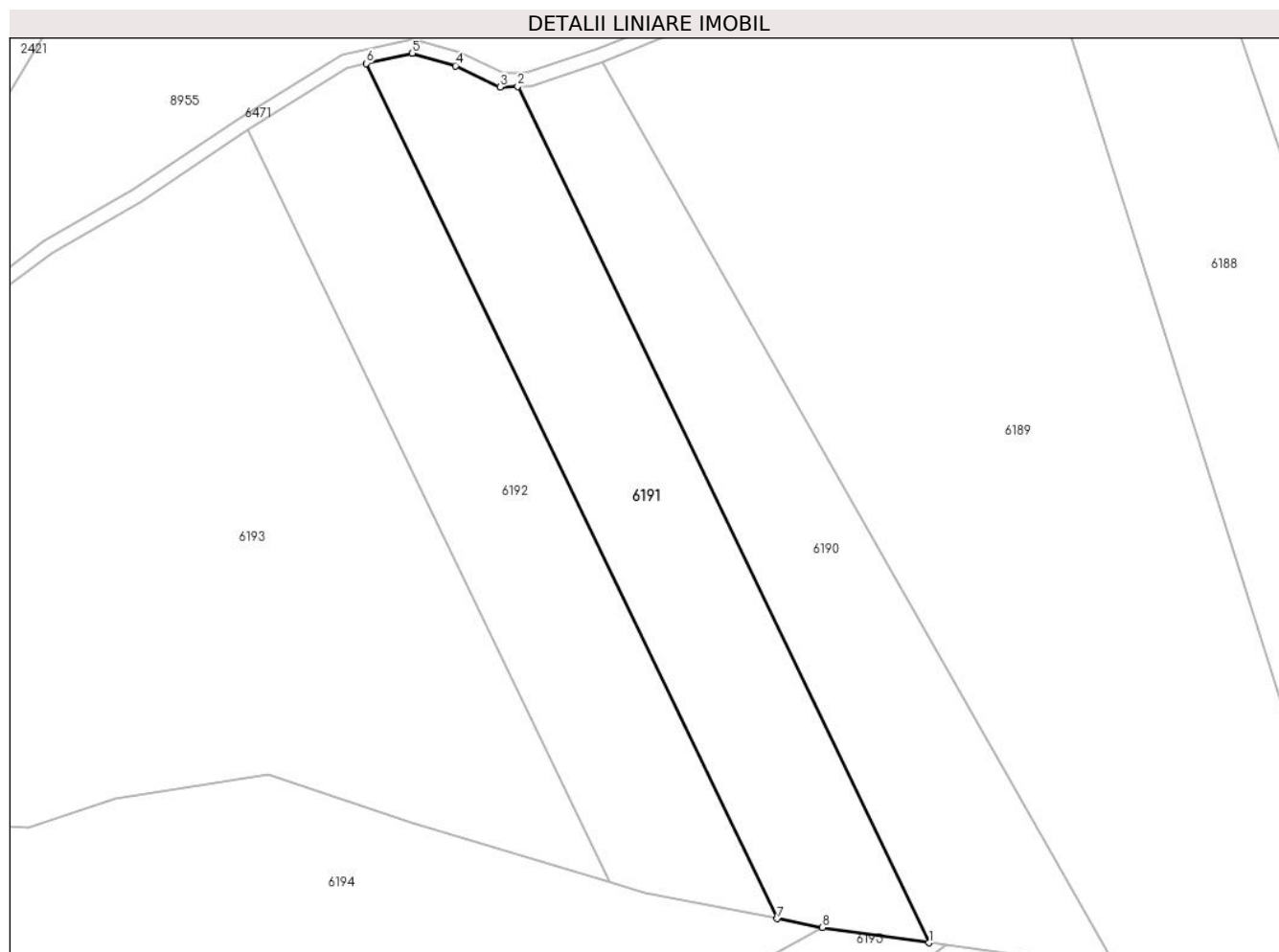
Inscrieri privind dezmembramintele dreptului de proprietate, drepturi reale de garanție și sarcini	Referințe
NU SUNT	

Anexa Nr. 1 La Partea I

Teren

Nr cadastral	Suprafața (mp)*	Observații / Referințe
52290	10.000	Imobil repositionat in urma lucrarilor de inregistrare sistematica.

* Suprafața este determinată în planul de proiecție Stereo 70.



Date referitoare la teren

Crt	Categorie folosință	Intra vilan	Suprafața (mp)	Tarla	Parcelă	Nr. topo	Observații / Referințe
1	padure	NU	10.000	-	-	-	PV 876/20.02.2012

Lungime Segmente

1) Valorile lungimilor segmentelor sunt obținute din proiecție în plan.

Punct început	X / Y	Punct sfârșit	X / Y	Lungime segment (** (m)
1	581.370,503 634.295,781	2	581.252,35 634.541,645	272.781
2	581.252,35 634.541,645	3	581.247,287 634.541,476	5.066
3	581.247,287 634.541,476	4	581.234,49 634.547,582	14.179
4	581.234,49 634.547,582	5	581.222,085 634.551,172	12.914
5	581.222,085 634.551,172	6	581.208,906 634.548,255	13.498

Punct început	X / Y	Punct sfârșit	X / Y	Lungime segment (** (m)
6	581.208,906 634.548,255	7	581.326,904 634.302,715	272.421
7	581.326,904 634.302,715	8	581.339,913 634.300,139	13.262
8	581.339,913 634.300,139	1	581.370,503 634.295,781	30.899

** Lungimile segmentelor sunt determinate în planul de proiecție Stereo 70 și sunt rotunjite la 1 milimetru.

*** Distanța dintre puncte este formată din segmente cumulate ce sunt mai mici decât valoarea 1 milimetru.

**DATE DESPRE IMOBILUL NR. 6192**

Oficiul de Cadastru și Publicitate Imobiliară NEAMT
Biroul de Cadastru și Publicitate Imobiliară Targu-Neamt

A. Partea I. Descrierea imobilului

TEREN Extravilan

Adresa: Jud. Neamt, O.S.Pipirig,U.P.II Mihaieti-u.a.5%

Nr. Crt	Nr cadastral Nr. topografic	Suprafața* (mp)	Observații / Referințe
A1	52289	10.000	Sector cadastral:199 Teren neimprejmuit; Imobil repositionat in urma lucrarilor de inregistrare sistematica.

B. Partea II. Proprietari și acte

Inscrieri privitoare la dreptul de proprietate și alte drepturi reale		Referințe
15446 / 11/07/2017		
Act Notarial nr. 1180 - Act de dezmembrare, din 10/07/2017 emis de NP Andronache Laura;		
B1	Se infiinteaza cartea funciara 52289 a imobilului cu numarul cadastral 52289/Pipirig, rezultat din dezmembrarea imobilului cu numarul cadastral 51586 inscris in cartea funciara 51586;	A1
31684 / 03/12/2019		
Act Notarial nr. Contract de donație aut nr. 2388, din 02/12/2019 emis de NP Andronache Laura;		
B6	Intabulare, drept de PROPRIETATE, cu titlu de drept de donație, dobandit prin Conventie, cota actuala 1/1, cota initiala 1/1 1) BUTUNOIU VICTOR - MIHAIL, bun propriu	A1

C. Partea III. SARCINI .

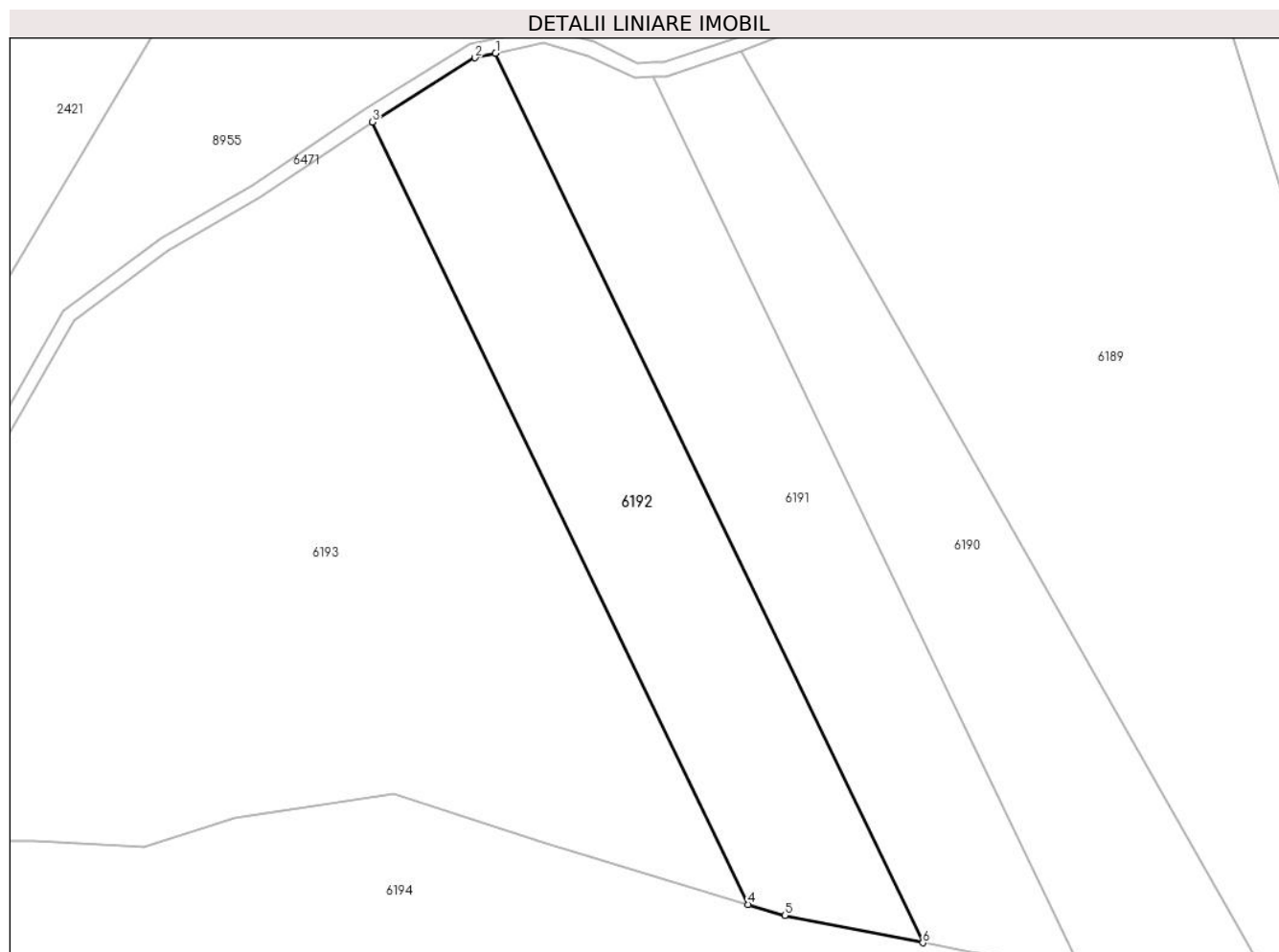
Inscrieri privind dezmembramintele dreptului de proprietate, drepturi reale de garanție și sarcini	Referințe
NU SUNT	

Anexa Nr. 1 La Partea I

Teren

Nr cadastral	Suprafața (mp)*	Observații / Referințe
52289	10.000	Imobil repositionat in urma lucrarilor de inregistrare sistematica.

* Suprafața este determinată în planul de proiecție Stereo 70.



Date referitoare la teren

Crt	Categorie folosință	Intra vilan	Suprafața (mp)	Tarla	Parcelă	Nr. topo	Observații / Referințe
1	padure	NU	10.000	-	-	-	PV 876/20.02.2012

Lungime Segmente

1) Valorile lungimilor segmentelor sunt obținute din proiecție în plan.

Punct început	X / Y	Punct sfârșit	X / Y	Lungime segment (** (m)
1	581.208,906 634.548,255	2	581.203,219 634.546,996	5.825
2	581.203,219 634.546,996	3	581.174,909 634.529,3	33.386
3	581.174,909 634.529,3	4	581.278,715 634.313,291	239.657
4	581.278,715 634.313,291	5	581.288,808 634.310,259	10.539
5	581.288,808 634.310,259	6	581.326,904 634.302,715	38.836

Punct început	X / Y	Punct sfârşit	X / Y	Lungime segment (** (m)
6	581.326,904 634.302,715	1	581.208,906 634.548,255	272.421

** Lungimile segmentelor sunt determinate în planul de proiecţie Stereo 70 şi sunt rotunjite la 1 milimetru.

*** Distanţa dintre puncte este formată din segmente cumulate ce sunt mai mici decât valoarea 1 milimetru.

**DATE DESPRE IMOBILUL NR. 6193**

Oficiul de Cadastru și Publicitate Imobiliară NEAMT
Biroul de Cadastru și Publicitate Imobiliară Targu-Neamt

A. Partea I. Descrierea imobilului

TEREN Extravilan

Adresa: Jud. Neamt, O.S.Pipirig,U.P.II Mihaieti-u.a.5%

Nr. Crt	Nr cadastral Nr. topografic	Suprafața* (mp)	Observații / Referințe
A1	51585	30.000	Sector cadastral:199 Teren neimprejmuit; Imobil repositionat in urma lucrarilor de inregistrare sistematica.

B. Partea II. Proprietari și acte

Inscrieri privitoare la dreptul de proprietate și alte drepturi reale		Referințe
1298 / 15/01/2018		
Act Administrativ nr. 19247 - titlu de proprietate, din 05/12/2017 emis de CJPSDPAT NEAMT;		
B1	Intabulare, drept de PROPRIETATE, dobandit prin Reconstituire, cota actuala 1/1, cota initiala 1/1 1) GHEORGHIU MARIA 2) STAN NECULAI 3) DASCĂLU VERGINICA 4) AIRINEI EVA	A1

C. Partea III. SARCINI .

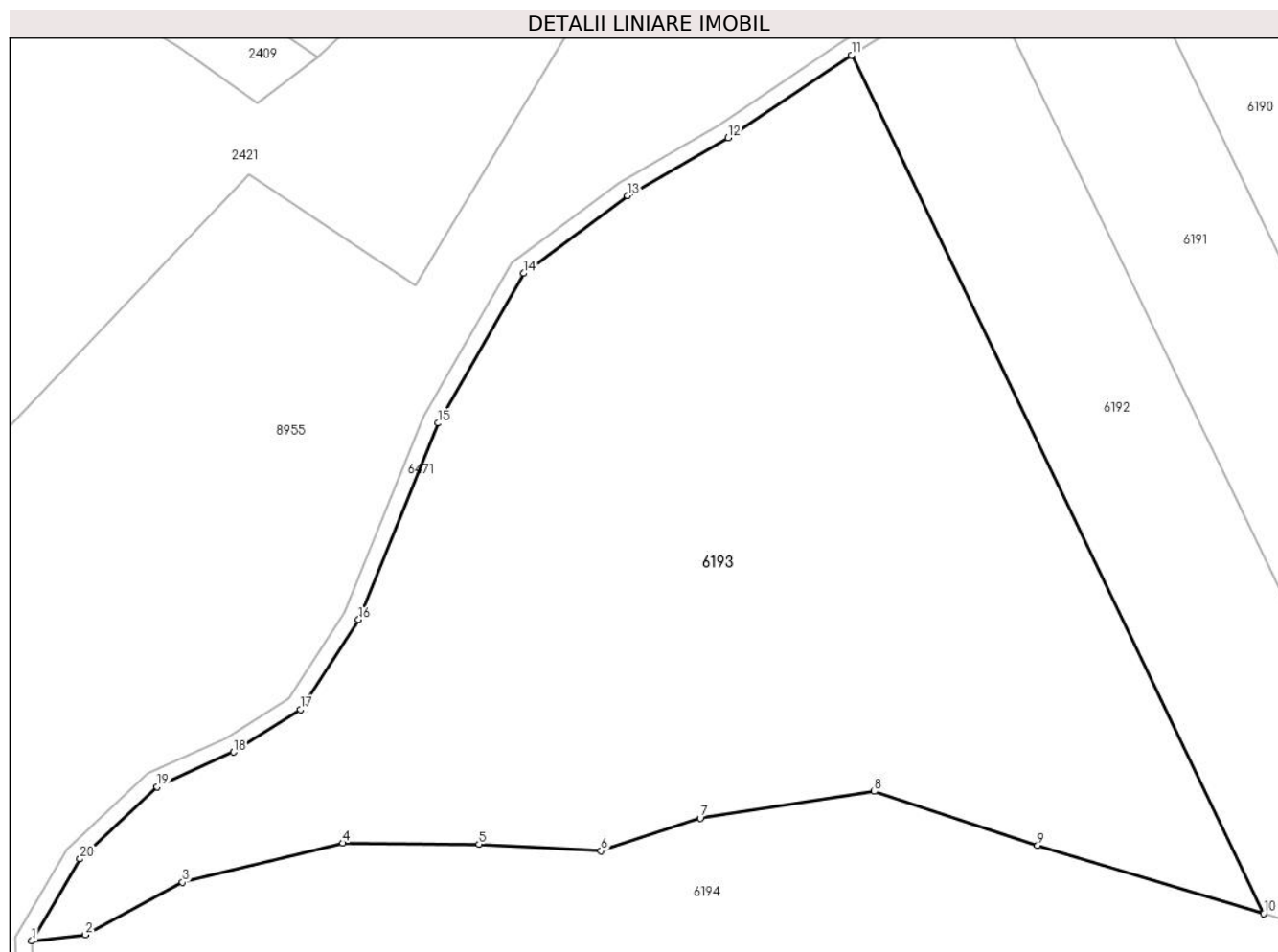
Inscrieri privind dezmembramintele dreptului de proprietate, drepturi reale de garanție și sarcini	Referințe
NU SUNT	

Anexa Nr. 1 La Partea I

Teren

Nr cadastral	Suprafața (mp)*	Observații / Referințe
51585	30.000	Imobil repositionat in urma lucrarilor de inregistrare sistematica.

* Suprafața este determinată în planul de proiecție Stereo 70.



Date referitoare la teren

Crt	Categorie folosință	Intravilan	Suprafața (mp)	Tarla	Parcelă	Nr. topo	Observații / Referințe
1	padure	NU	30.000	-	-	-	PV 875/20.02.2012

Lungime Segmente

1) Valorile lungimilor segmentelor sunt obținute din proiecție în plan.

Punct început	X / Y	Punct sfârșit	X / Y	Lungime segment (** (m)
1	580.968,437 634.306,341	2	580.981,938 634.307,907	13.592
2	580.981,938 634.307,907	3	581.006,442 634.321,119	27.839
3	581.006,442 634.321,119	4	581.046,808 634.330,975	41.552
4	581.046,808 634.330,975	5	581.081,103 634.330,71	34.296
5	581.081,103 634.330,71	6	581.111,842 634.329,006	30.786

Punct început	X / Y	Punct sfârşit	X / Y	Lungime segment (** (m)
6	581.111,842 634.329,006	7	581.136,833 634.337,219	26.306
7	581.136,833 634.337,219	8	581.180,642 634.343,985	44.328
8	581.180,642 634.343,985	9	581.221,794 634.330,388	43.34
9	581.221,794 634.330,388	10	581.278,715 634.313,291	59.433
10	581.278,715 634.313,291	11	581.174,909 634.529,3	239.657
11	581.174,909 634.529,3	12	581.143,815 634.508,451	37.437
12	581.143,815 634.508,451	13	581.118,562 634.493,856	29.167
13	581.118,562 634.493,856	14	581.092,379 634.474,356	32.647
14	581.092,379 634.474,356	15	581.070,845 634.436,663	43.411
15	581.070,845 634.436,663	16	581.050,78 634.387,23	53.35
16	581.050,78 634.387,23	17	581.036,106 634.364,61	26.963
17	581.036,106 634.364,61	18	581.019,308 634.353,89	19.927
18	581.019,308 634.353,89	19	581.000,035 634.345,113	21.177
19	581.000,035 634.345,113	20	580.980,611 634.326,988	26.567
20	580.980,611 634.326,988	1	580.968,437 634.306,341	23.969

** Lungimile segmentelor sunt determinate în planul de proiecţie Stereo 70 şi sunt rotunjite la 1 milimetru.

*** Distanţa dintre puncte este formată din segmente cumulate ce sunt mai mici decât valoarea 1 milimetru.

**DATE DESPRE IMOBILUL NR. 6194**

Oficiul de Cadastru și Publicitate Imobiliară NEAMT
Biroul de Cadastru și Publicitate Imobiliară Targu-Neamt

A. Partea I. Descrierea imobilului

TEREN Extravilan

Adresa: Jud. Neamt, O.S.Pipirig,U.P.II Mihaieti-u.a.6A%

Nr. Crt	Nr cadastral Nr. topografic	Suprafața* (mp)	Observații / Referințe
A1	51534	45.000	Sector cadastral:199 Teren neimprejmuit; Imobil repositionat in urma lucrarilor de inregistrare sistematica.

B. Partea II. Proprietari și acte

Inscrieri privitoare la dreptul de proprietate și alte drepturi reale	Referințe
33892 / 23/10/2015	
Act Administrativ nr. 16493 - titlu de proprietate, din 10/08/2015 emis de CJSPDPAT NEAMT (tabel parcelar tarla O.S. Pipirig – U.P. II Mihaieti – u.a. 6,7; plan parcelar tarla O.S. Pipirig – U.P. II Mihaieti – u.a. 6,7);	
B1	A1
Intabulare, drept de PROPRIETATE, dobandit prin Lege, cota actuala 1/1, cota initiala 1/1	
1) PAPUC EUGENIA 2) HĂU ION 3) HĂU DUMITRU 4) DOBROGHII IOANA , - decedata 5) NISTOR ELENA 6) POPA MARIA , - decedata	

C. Partea III. SARCINI .

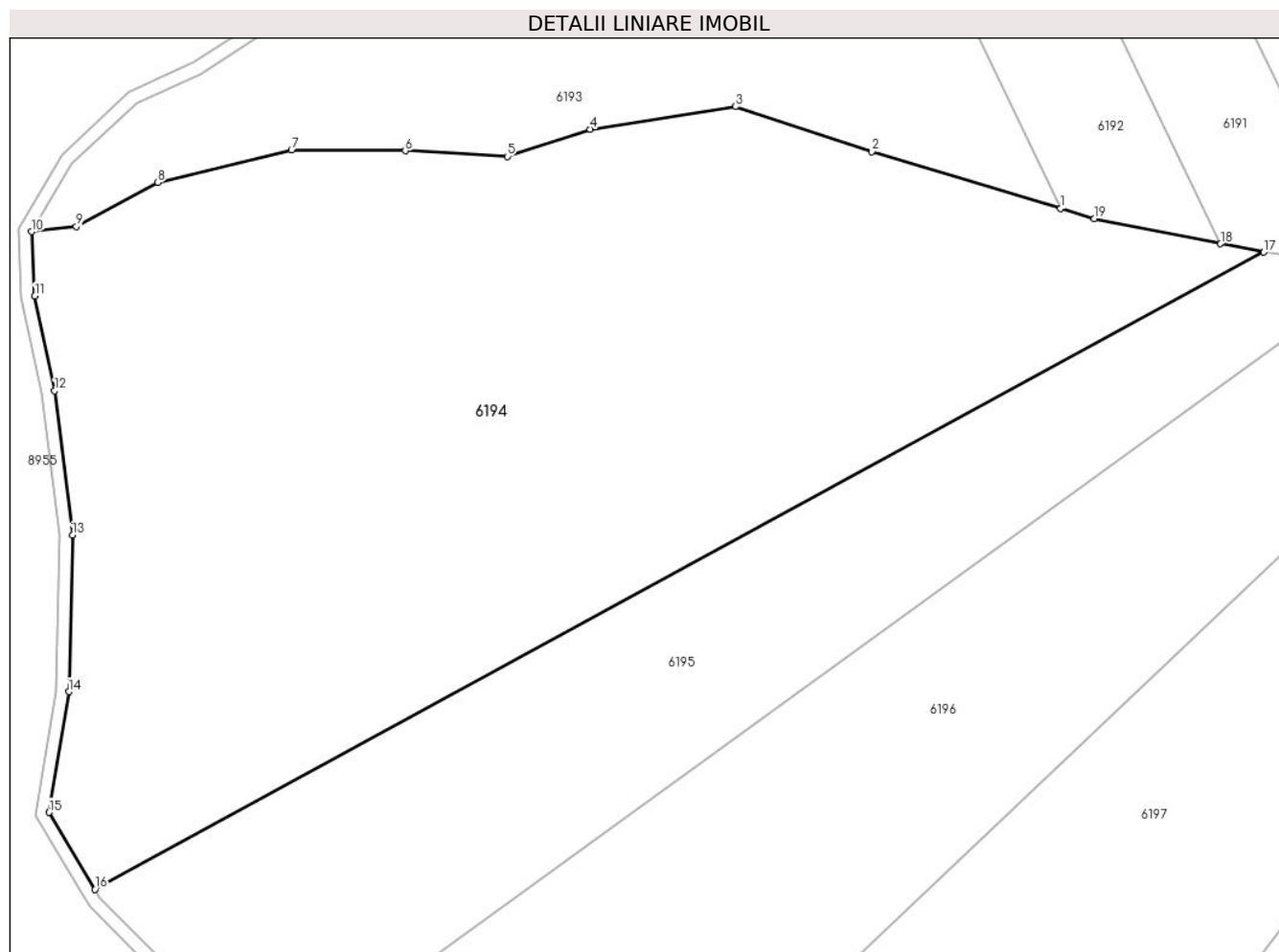
Inscrieri privind dezmembramintele dreptului de proprietate, drepturi reale de garanție și sarcini	Referințe
NU SUNT	

Anexa Nr. 1 La Partea I

Teren

Nr cadastral	Suprafața (mp)*	Observații / Referințe
51534	45.000	Imobil repositionat in urma lucrarilor de inregistrare sistematica.

* Suprafața este determinată în planul de proiecție Stereo 70.



Date referitoare la teren

Crt	Categorie folosință	Intra vilan	Suprafața (mp)	Tarla	Parcelă	Nr. topo	Observații / Referințe
1	padure	NU	45.000	-	-	-	PV 884/20.02.2012

Lungime Segmente

1) Valorile lungimilor segmentelor sunt obținute din proiecție în plan.

Punct început	X / Y	Punct sfârșit	X / Y	Lungime segment (** (m)
1	581.278,715 634.313,291	2	581.221,794 634.330,388	59.433
2	581.221,794 634.330,388	3	581.180,642 634.343,985	43.34
3	581.180,642 634.343,985	4	581.136,833 634.337,219	44.328
4	581.136,833 634.337,219	5	581.111,842 634.329,006	26.306
5	581.111,842 634.329,006	6	581.081,103 634.330,71	30.786

Punct început	X / Y	Punct sfârşit	X / Y	Lungime segment (** (m)
6	581.081,103 634.330,71	7	581.046,808 634.330,975	34.296
7	581.046,808 634.330,975	8	581.006,442 634.321,119	41.552
8	581.006,442 634.321,119	9	580.981,938 634.307,907	27.839
9	580.981,938 634.307,907	10	580.968,437 634.306,341	13.592
10	580.968,437 634.306,341	11	580.969,411 634.286,967	19.398
11	580.969,411 634.286,967	12	580.975,394 634.258,351	29.235
12	580.975,394 634.258,351	13	580.980,746 634.214,9	43.779
13	580.980,746 634.214,9	14	580.979,648 634.167,73	47.183
14	580.979,648 634.167,73	15	580.973,685 634.131,324	36.891
15	580.973,685 634.131,324	16	580.987,543 634.108,19	26.967
16	580.987,543 634.108,19	17	581.339,913 634.300,139	401.259
17	581.339,913 634.300,139	18	581.326,904 634.302,715	13.262
18	581.326,904 634.302,715	19	581.288,808 634.310,259	38.836
19	581.288,808 634.310,259	1	581.278,715 634.313,291	10.539

** Lungimile segmentelor sunt determinate în planul de proiecţie Stereo 70 şi sunt rotunjite la 1 milimetru.

*** Distanţa dintre puncte este formată din segmente cumulate ce sunt mai mici decât valoarea 1 milimetru.

**DATE DESPRE IMOBILUL NR. 6195**

Oficiul de Cadastru și Publicitate Imobiliară NEAMT
Biroul de Cadastru și Publicitate Imobiliară Targu-Neamt

A. Partea I. Descrierea imobilului

TEREN Extravilan

Adresa: Jud. Neamt, O.S.Pipirig,U.P.II Mihaieti-u.a.6A%

Nr. Crt	Nr cadastral Nr. topografic	Suprafața* (mp)	Observații / Referințe
A1	51535	20.000	Sector cadastral:199 Teren neimprejmuit; Imobil repositionat in urma lucrarilor de inregistrare sistematica.

B. Partea II. Proprietari și acte

Inscrieri privitoare la dreptul de proprietate și alte drepturi reale	Referințe
33876 / 23/10/2015	
Act Administrativ nr. Titlu de proprietate nr.16489, din 10/08/2015 emis de CJPSDPAT NEAMT (tabel parcelar tarla O.S. Pipirig – UP II Mihaieti u.a 6,7 ; plan parcelar tarla O.S. Pipirig – UP II Mihaieti u.a 6,7);	
B1	A1
Intabulare, drept de PROPRIETATE, dobandit prin Lege, cota actuala 1/1, cota initiala 1/1	
1) GHERASIM VASILE	
2) GHERASIM MARIA	

C. Partea III. SARCINI .

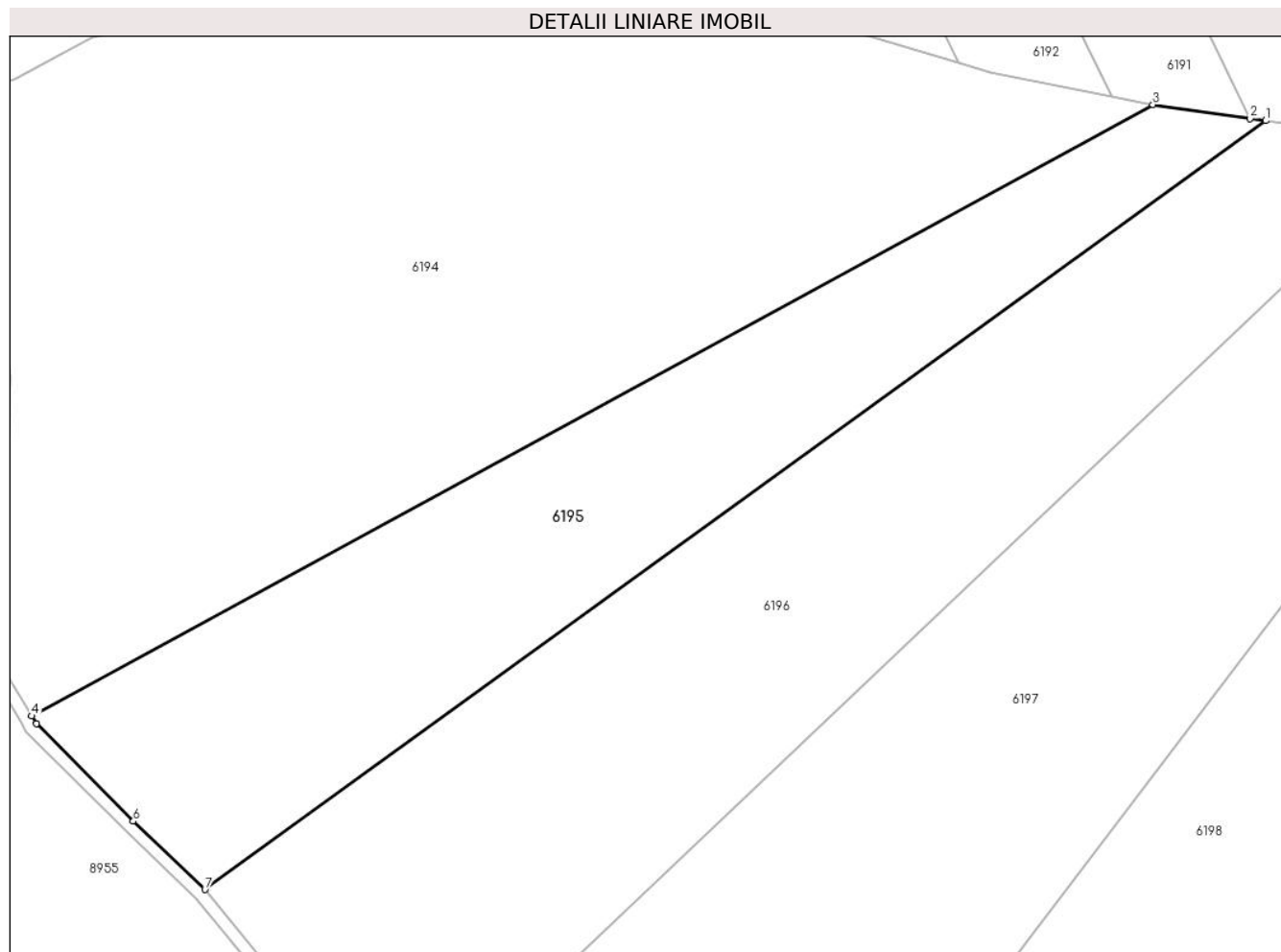
Inscrieri privind dezmembramintele dreptului de proprietate, drepturi reale de garanție și sarcini	Referințe
NU SUNT	

Anexa Nr. 1 La Partea I

Teren

Nr cadastral	Suprafața (mp)*	Observații / Referințe
51535	20.000	Imobil repositionat in urma lucrarilor de inregistrare sistematica.

* Suprafața este determinată în planul de proiecție Stereo 70.



Date referitoare la teren

Crt	Categorie folosință	Intravilan	Suprafața (mp)	Tarla	Parcelă	Nr. topo	Observații / Referințe
1	padure	NU	20.000	-	-	-	PV 885/20.02.2012

Lungime Segmente

1) Valorile lungimilor segmentelor sunt obținute din proiecție în plan.

Punct început	X / Y	Punct sfârșit	X / Y	Lungime segment (** (m)
1	581.375,38 634.295,086	2	581.370,503 634.295,781	4.926
2	581.370,503 634.295,781	3	581.339,913 634.300,139	30.899
3	581.339,913 634.300,139	4	580.987,543 634.108,19	401.259
4	580.987,543 634.108,19	5	580.989,017 634.105,734	2.864
5	580.989,017 634.105,734	6	581.019,474 634.075,163	43.153

Punct început	X / Y	Punct sfârșit	X / Y	Lungime segment (** (m)
6	581.019,474 634.075,163	7	581.042,031 634.053,685	31.147
7	581.042,031 634.053,685	1	581.375,38 634.295,086	411.577

** Lungimile segmentelor sunt determinate în planul de proiecție Stereo 70 și sunt rotunjite la 1 milimetru.

*** Distanța dintre puncte este formată din segmente cumulate ce sunt mai mici decât valoarea 1 milimetru.

**DATE DESPRE IMOBILUL NR. 6196**

Oficiul de Cadastru și Publicitate Imobiliară NEAMT
Biroul de Cadastru și Publicitate Imobiliară Targu-Neamt

A. Partea I. Descrierea imobilului

TEREN Extravilan

Adresa: Jud. Neamt, O.S.Pipirig,U.P.II Mihaieti-u.a.6A%

Nr. Crt	Nr cadastral Nr. topografic	Suprafața* (mp)	Observații / Referințe
A1	51536	30.000	Sector cadastral:199 Teren neimprejmuit; Imobil repositionat in urma lucrarilor de inregistrare sistematica.

B. Partea II. Proprietari și acte

Inscrieri privitoare la dreptul de proprietate și alte drepturi reale	Referințe
33896 / 23/10/2015	
Act Administrativ nr. 16490 - titlu de proprietate, din 10/08/2015 emis de CJPSDPAT NEAMT (tabel parcelar tarla O.S. Pipirig - U.P. II Mihaieti - u.a. 6,7; plan parcelar tarla O.S. Pipirig - U.P. II Mihaieti - u.a. 6,7);	
B1	A1
Intabulare, drept de PROPRIETATE, dobandit prin Lege, cota actuala 1/1, cota initiala 1/1	
1) CRISTESCU VASILE, - decedat	

C. Partea III. SARCINI .

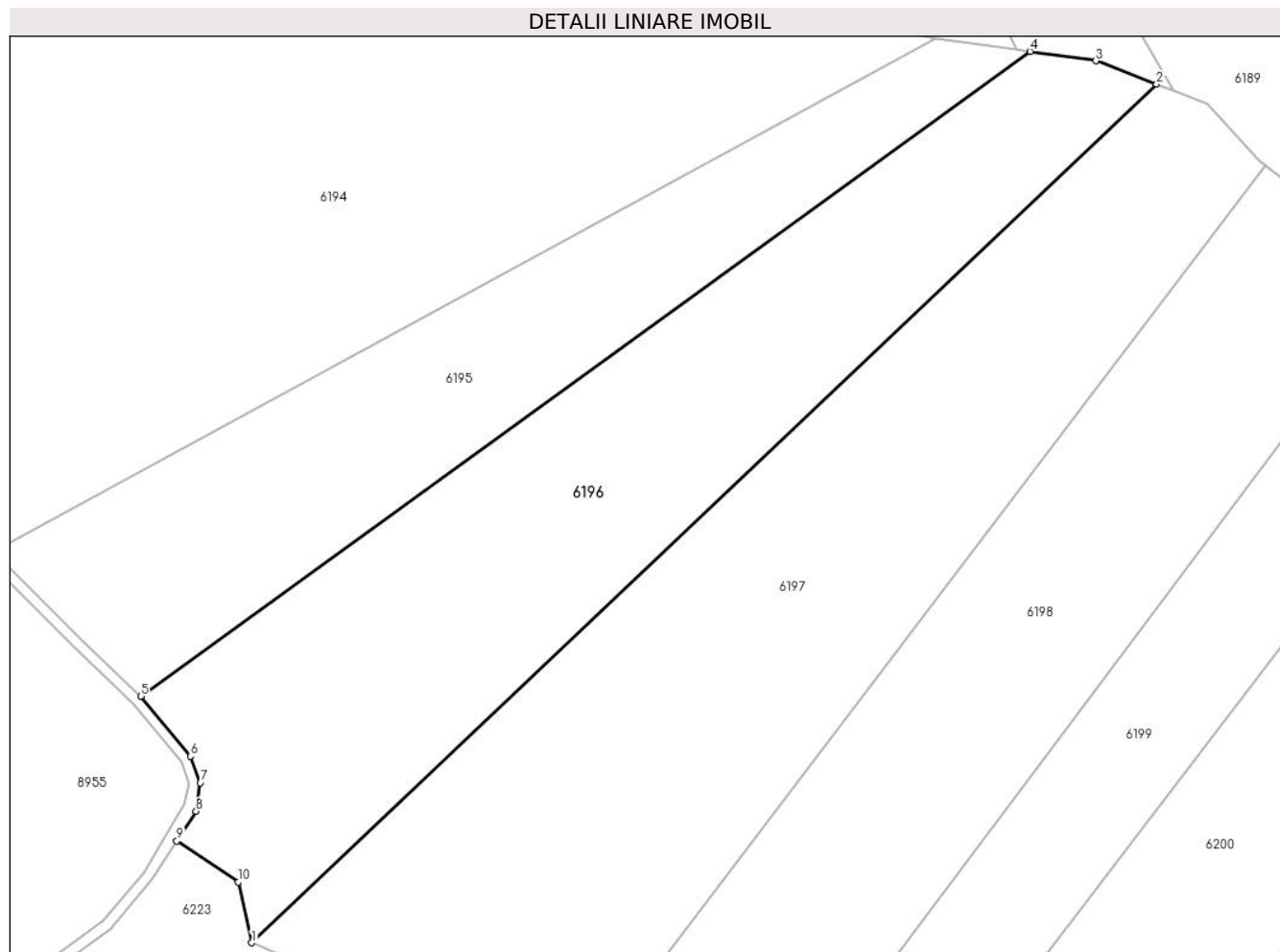
Inscrieri privind dezmembramintele dreptului de proprietate, drepturi reale de garanție și sarcini	Referințe
NU SUNT	

Anexa Nr. 1 La Partea I

Teren

Nr cadastral	Suprafața (mp)*	Observații / Referințe
51536	30.000	Imobil repositionat in urma lucrarilor de inregistrare sistematica.

* Suprafața este determinată în planul de proiecție Stereo 70.



Date referitoare la teren

Crt	Categorie folosință	Intravilan	Suprafața (mp)	Tarla	Parcelă	Nr. topo	Observații / Referințe
1	padure	NU	30.000	-	-	-	PV 886/20.02.2012

Lungime Segmente

1) Valorile lungimilor segmentelor sunt obținute din proiecție în plan.

Punct început	X / Y	Punct sfârșit	X / Y	Lungime segment (** (m)
1	581.083,611 633.961,365	2	581.422,834 634.282,782	467.313
2	581.422,834 634.282,782	3	581.400,055 634.291,57	24.415
3	581.400,055 634.291,57	4	581.375,38 634.295,086	24.924
4	581.375,38 634.295,086	5	581.042,031 634.053,685	411.577
5	581.042,031 634.053,685	6	581.060,686 634.031,189	29.225

Punct început	X / Y	Punct sfârșit	X / Y	Lungime segment (** (m)
6	581.060,686 634.031,189	7	581.064,347 634.021,219	10.621
7	581.064,347 634.021,219	8	581.062,747 634.010,608	10.731
8	581.062,747 634.010,608	9	581.055,568 633.999,423	13.291
9	581.055,568 633.999,423	10	581.078,645 633.984,088	27.708
10	581.078,645 633.984,088	1	581.083,611 633.961,365	23.259

** Lungimile segmentelor sunt determinate în planul de proiecție Stereo 70 și sunt rotunjite la 1 milimetru.

*** Distanța dintre puncte este formată din segmente cumulate ce sunt mai mici decât valoarea 1 milimetru.

**DATE DESPRE IMOBILUL NR. 6197**

Oficiul de Cadastru și Publicitate Imobiliară NEAMT
Biroul de Cadastru și Publicitate Imobiliară Targu-Neamt

A. Partea I. Descrierea imobilului

TEREN Extravilan

Adresa: Jud. Neamt, O.S.Pipirig,U.P.II Mihaieti-u.a.6A%

Nr. Crt	Nr cadastral Nr. topografic	Suprafața* (mp)	Observații / Referințe
A1	51537	40.000	Sector cadastral:199 Teren neimprejmuț; Imobil repositionat în urma lucrărilor de înregistrare sistematică.

B. Partea II. Proprietari și acte

Inscrieri privitoare la dreptul de proprietate și alte drepturi reale		Referințe
30284 / 20/12/2016		
Act Administrativ nr. 17472 - Titlu de proprietate, din 29/08/2016 emis de CJPSDPAT NEAMT;		
B1	Intabulare, drept de PROPRIETATE, dobândit prin Reconstituire, cota actuală 1/1, cota inițială 1/1 1) MARIN DUMITRU 2) MARIN ALEXANDRU 3) MARIN GHEORGHE 4) GHERASIM VERONICA 5) MARIN DOREL	A1

C. Partea III. SARCINI .

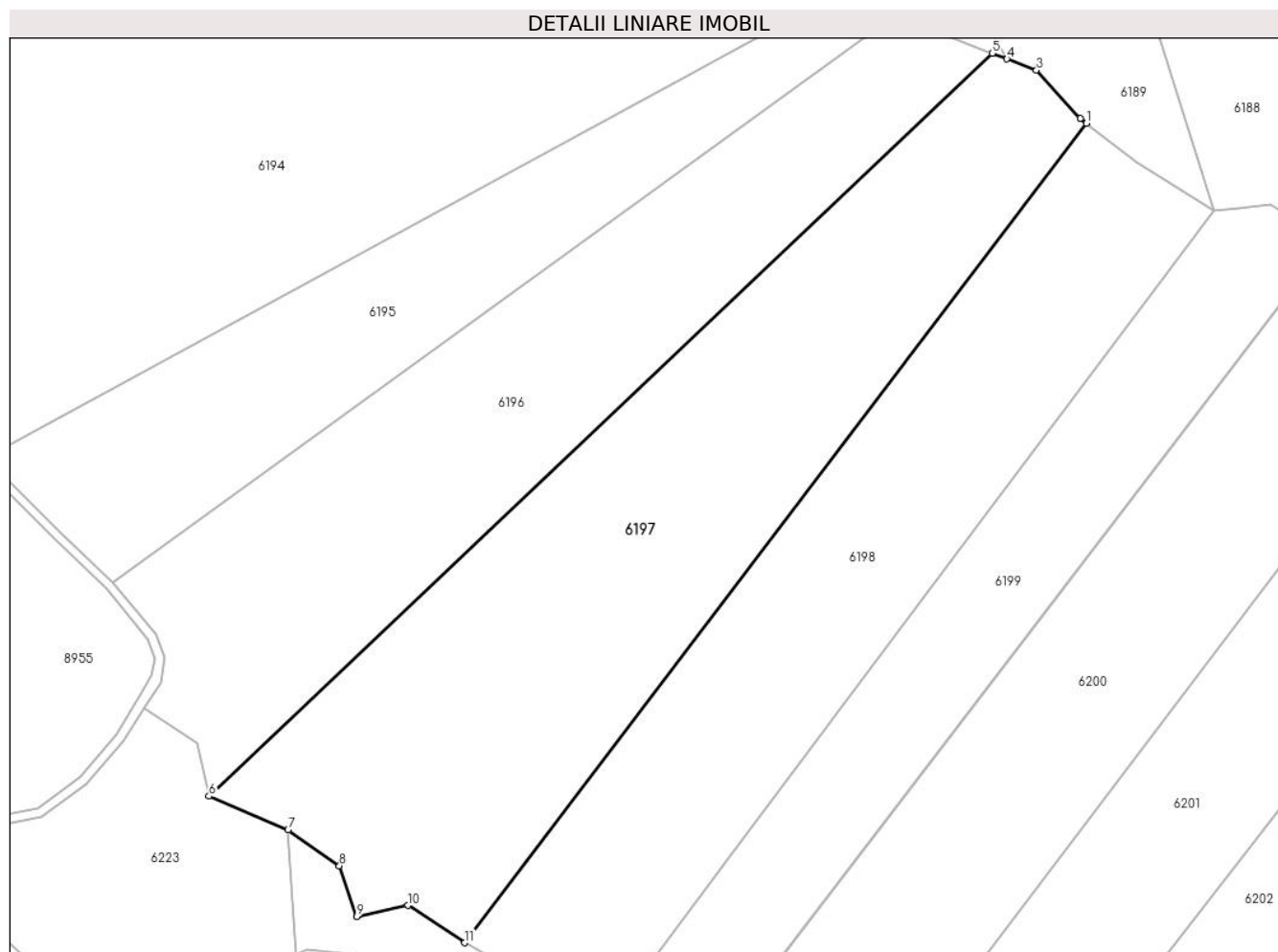
Inscrieri privind dezmembrămintele dreptului de proprietate, drepturi reale de garanție și sarcini	Referințe
NU SUNT	

Anexa Nr. 1 La Partea I

Teren

Nr cadastral	Suprafața (mp)*	Observații / Referințe
51537	40.000	Imobil repositionat in urma lucrarilor de inregistrare sistematica.

* Suprafața este determinată în planul de proiecție Stereo 70.



Date referitoare la teren

Crt	Categorie folosință	Intravilan	Suprafața (mp)	Tarla	Parcelă	Nr. topo	Observații / Referințe
1	padure	NU	40.000	-	-	-	PV 887/20.02.2012

Lungime Segmente

1) Valorile lungimilor segmentelor sunt obținute din proiecție în plan.

Punct început	X / Y	Punct sfârșit	X / Y	Lungime segment (** (m)
1	581.463,522 634.252,39	2	581.460,814 634.254,498	3.432
2	581.460,814 634.254,498	3	581.441,951 634.275,407	28.16
3	581.441,951 634.275,407	4	581.429,192 634.280,329	13.675
4	581.429,192 634.280,329	5	581.422,834 634.282,782	6.815
5	581.422,834 634.282,782	6	581.083,611 633.961,365	467.313

Punct început	X / Y	Punct sfârșit	X / Y	Lungime segment (** (m)
6	581.083,611 633.961,365	7	581.117,879 633.946,691	37.278
7	581.117,879 633.946,691	8	581.140,112 633.931,157	27.122
8	581.140,112 633.931,157	9	581.147,635 633.909,285	23.13
9	581.147,635 633.909,285	10	581.169,713 633.914,003	22.576
10	581.169,713 633.914,003	11	581.194,313 633.897,884	29.411
11	581.194,313 633.897,884	1	581.463,522 634.252,39	445.138

** Lungimile segmentelor sunt determinate în planul de proiecție Stereo 70 și sunt rotunjite la 1 milimetru.

*** Distanța dintre puncte este formată din segmente cumulate ce sunt mai mici decât valoarea 1 milimetru.

**DATE DESPRE IMOBILUL NR. 6198**

Oficiul de Cadastru și Publicitate Imobiliară NEAMT
Biroul de Cadastru și Publicitate Imobiliară Targu-Neamt

A. Partea I. Descrierea imobilului

TEREN Extravilan

Adresa: Jud. Neamt, O.S.Pipirig,U.P.II Mihaieti-u.a.6A%6B%

Nr. Crt	Nr cadastral Nr. topografic	Suprafața* (mp)	Observații / Referințe
A1	51539	29.383	Sector cadastral:199 Teren neimprejmuit; Imobil repositionat in urma lucrarilor de inregistrare sistematica.

B. Partea II. Proprietari și acte

Inscrieri privitoare la dreptul de proprietate și alte drepturi reale		Referințe
37160 / 02/12/2015		
Act Administrativ nr. 16494 - titlu de proprietate, din 06/10/2015 emis de CJPSDPAT NEAMT;		
B1	Intabulare, drept de PROPRIETATE, dobandit prin Lege, cota actuala 1/1, cota initiala 1/1 1) RADU IFTIMIA 2) CREANGĂ DUMITRU 3) GHEORGHÎĂ MARIA 4) MĂRCUȚ ELENA 5) GRIGORAȘ IOANA 6) URSU ANA 7) GREANGĂ GHEORGHE 8) CREANGĂ NECULAI	A1

C. Partea III. SARCINI .

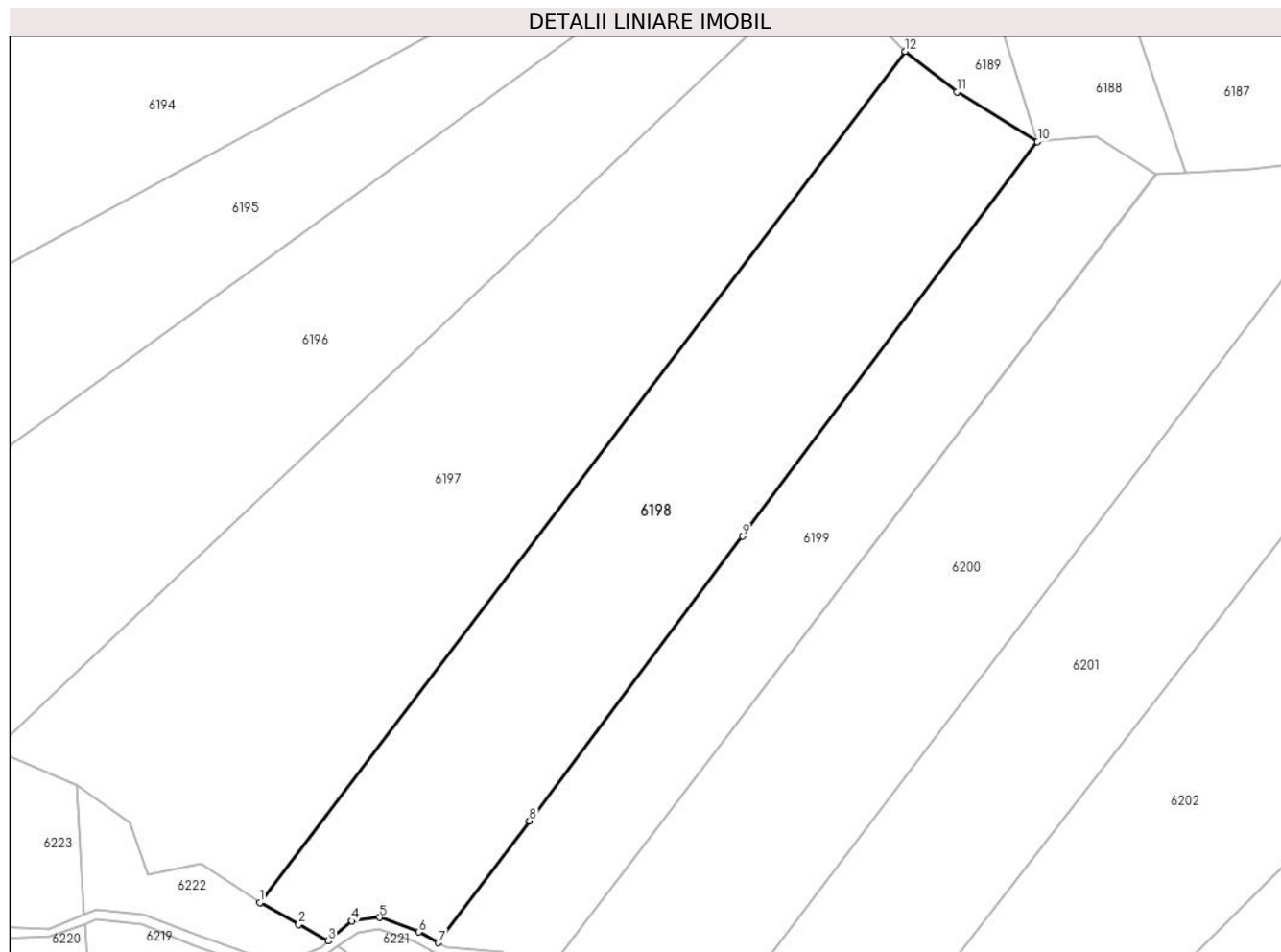
Inscrieri privind dezmembramintele dreptului de proprietate, drepturi reale de garanție și sarcini	Referințe
NU SUNT	

Anexa Nr. 1 La Partea I

Teren

Nr cadastral	Suprafața (mp)*	Observații / Referințe
51539	29.383	Imobil repositionat in urma lucrarilor de inregistrare sistematica.

* Suprafața este determinată în planul de proiecție Stereo 70.



Date referitoare la teren

Crt	Categorie folosință	Intravilan	Suprafața (mp)	Tarla	Parcelă	Nr. topo	Observații / Referințe
1	padure	NU	26.668	-	-	-	PV 888/20.02.2012
2	padure	NU	2.715	-	-	-	

Lungime Segmente

1) Valorile lungimilor segmentelor sunt obținute din proiecție în plan.

Punct început	X / Y	Punct sfârșit	X / Y	Lungime segment (** (m)
1	581.194,313 633.897,884	2	581.210,565 633.888,743	18.646
2	581.210,565 633.888,743	3	581.222,934 633.881,817	14.176
3	581.222,934 633.881,817	4	581.232,748 633.890,206	12.911
4	581.232,748 633.890,206	5	581.244,385 633.891,63	11.724

Punct început	X / Y	Punct sfârșit	X / Y	Lungime segment (** (m)
5	581.244,385 633.891,63	6	581.260,55 633.885,559	17.267
6	581.260,55 633.885,559	7	581.268,782 633.881,083	9.37
7	581.268,782 633.881,083	8	581.306,807 633.931,853	63.431
8	581.306,807 633.931,853	9	581.395,586 634.050,388	148.095
9	581.395,586 634.050,388	10	581.518,691 634.214,754	205.356
10	581.518,691 634.214,754	11	581.485,123 634.235,571	39.499
11	581.485,123 634.235,571	12	581.463,522 634.252,39	27.377
12	581.463,522 634.252,39	1	581.194,313 633.897,884	445.138

** Lungimile segmentelor sunt determinate în planul de proiecție Stereo 70 și sunt rotunjite la 1 milimetru.

*** Distanța dintre puncte este formată din segmente cumulate ce sunt mai mici decât valoarea 1 milimetru.

**DATE DESPRE IMOBILUL NR. 6199**

Oficiul de Cadastru și Publicitate Imobiliară NEAMT
Biroul de Cadastru și Publicitate Imobiliară Targu-Neamt

A. Partea I. Descrierea imobilului

TEREN Extravilan

Adresa: Jud. Neamt, O.S.Pipirig,U.P.II Mihaieti-u.a.6A%,6B%

Nr. Crt	Nr cadastral Nr. topografic	Suprafața* (mp)	Observații / Referințe
A1	51540	20.000	Sector cadastral:199 Teren neimprejmuit; Imobil repositionat in urma lucrarilor de inregistrare sistematica.

B. Partea II. Proprietari și acte

Inscrieri privitoare la dreptul de proprietate și alte drepturi reale		Referințe
30296 / 20/12/2016		
Act Administrativ nr. 17458 - Titlu de proprietate, din 08/09/2016 emis de CJPSDPAT NEAMT;		
B1	Intabulare, drept de PROPRIETATE, dobandit prin Reconstituire, cota actuala 1/1, cota initiala 1/1 1) LUPU VALERIA 2) GHERASIM DUMITRU 3) SAMOILĂ IOANA 4) MUTU EVA 5) NISTOROAEI MARIA 6) GHEORGHITĂ MARANDA 7) HUMULESCU ELENA 8) GHERASIM GHIORGHE 9) GHERASIM VIORICA 10) GHERASIM N NECULAI	A1

C. Partea III. SARCINI .

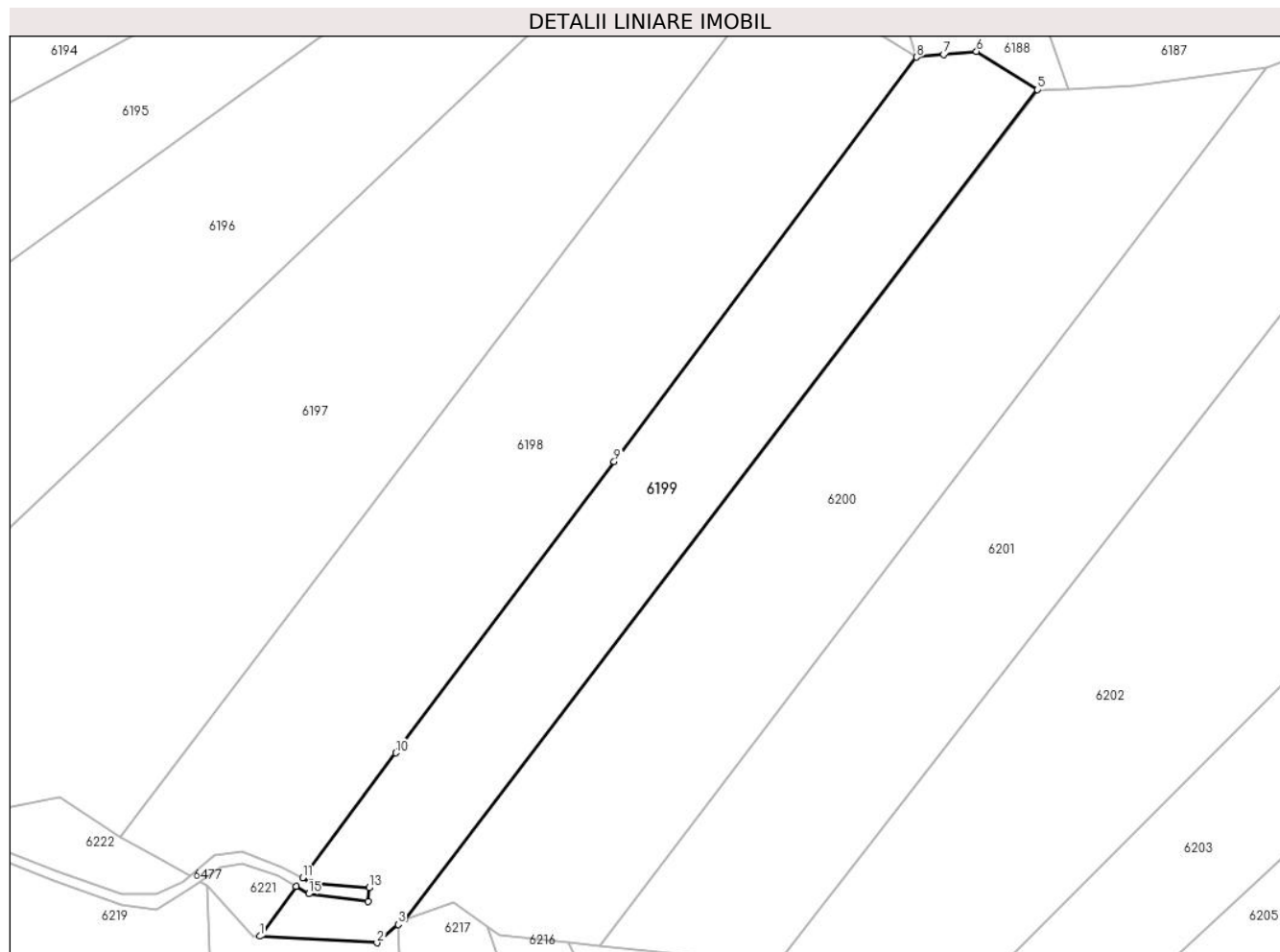
Inscrieri privind dezmembramintele dreptului de proprietate, drepturi reale de garanție și sarcini	Referințe
NU SUNT	

Anexa Nr. 1 La Partea I

Teren

Nr cadastral	Suprafața (mp)*	Observații / Referințe
51540	20.000	Imobil repositionat in urma lucrarilor de inregistrare sistematica.

* Suprafața este determinată in planul de proiecție Stereo 70.



Date referitoare la teren

Crt	Categorie folosință	Intravilan	Suprafața (mp)	Tarla	Parcelă	Nr. topo	Observații / Referințe
1	padure	NU	2.025	-	-	-	PV 889/20.02.2012
2	padure	NU	2.111	-	-	-	
3	padure	NU	15.864	-	-	-	

Lungime Segmente

1) Valorile lungimilor segmentelor sunt obținute din proiecție în plan.

Punct început	X / Y	Punct sfârșit	X / Y	Lungime segment (** (m)
1	581.251,37 633.857,322	2	581.299,025 633.854,675	47.728
2	581.299,025 633.854,675	3	581.307,699 633.862,069	11.398
3	581.307,699 633.862,069	4	581.310,448 633.864,412	3.612
4	581.310,448 633.864,412	5	581.567,952 634.201,56	424.237

Punct început	X / Y	Punct sfârșit	X / Y	Lungime segment (** (m)
5	581.567,952 634.201,56	6	581.543,127 634.217,111	29.294
6	581.543,127 634.217,111	7	581.529,816 634.215,827	13.373
7	581.529,816 634.215,827	8	581.518,691 634.214,754	11.177
8	581.518,691 634.214,754	9	581.395,586 634.050,388	205.356
9	581.395,586 634.050,388	10	581.306,807 633.931,853	148.095
10	581.306,807 633.931,853	11	581.268,782 633.881,083	63.431
11	581.268,782 633.881,083	12	581.272,325 633.879,157	4.033
12	581.272,325 633.879,157	13	581.295,851 633.877,055	23.62
13	581.295,851 633.877,055	14	581.295,405 633.871,525	5.548
14	581.295,405 633.871,525	15	581.271,269 633.874,574	24.328
15	581.271,269 633.874,574	16	581.266,12 633.877,529	5.937
16	581.266,12 633.877,529	1	581.251,37 633.857,322	25.018

** Lungimile segmentelor sunt determinate în planul de proiecție Stereo 70 și sunt rotunjite la 1 milimetru.

*** Distanța dintre puncte este formată din segmente cumulate ce sunt mai mici decât valoarea 1 milimetru.

**DATE DESPRE IMOBILUL NR. 6200**

Oficiul de Cadastru și Publicitate Imobiliară NEAMT
Biroul de Cadastru și Publicitate Imobiliară Targu-Neamt

A. Partea I. Descrierea imobilului

TEREN Extravilan

Adresa: Jud. Neamt, O.S.Pipirig,U.P.II Mihaieti-u.a.6B%

Nr. Crt	Nr cadastral Nr. topografic	Suprafața* (mp)	Observații / Referințe
A1	51541	30.000	Sector cadastral:199 Teren neimprejmuit; Imobil repositionat in urma lucrarilor de inregistrare sistematica.

B. Partea II. Proprietari și acte

Inscrieri privitoare la dreptul de proprietate și alte drepturi reale		Referințe
420 / 10/01/2017		
Act Notarial nr. 44 - contract de donatie, din 06/01/2017 emis de NP Andronache Laura;		
B2	Intabulare, drept de PROPRIETATEcu titlu de donatie, dobandit prin Conventie, cota actuala 1/1, cota initiala 1/1 1) DAVID ALEXANDRU , - bun propriu	A1

C. Partea III. SARCINI .

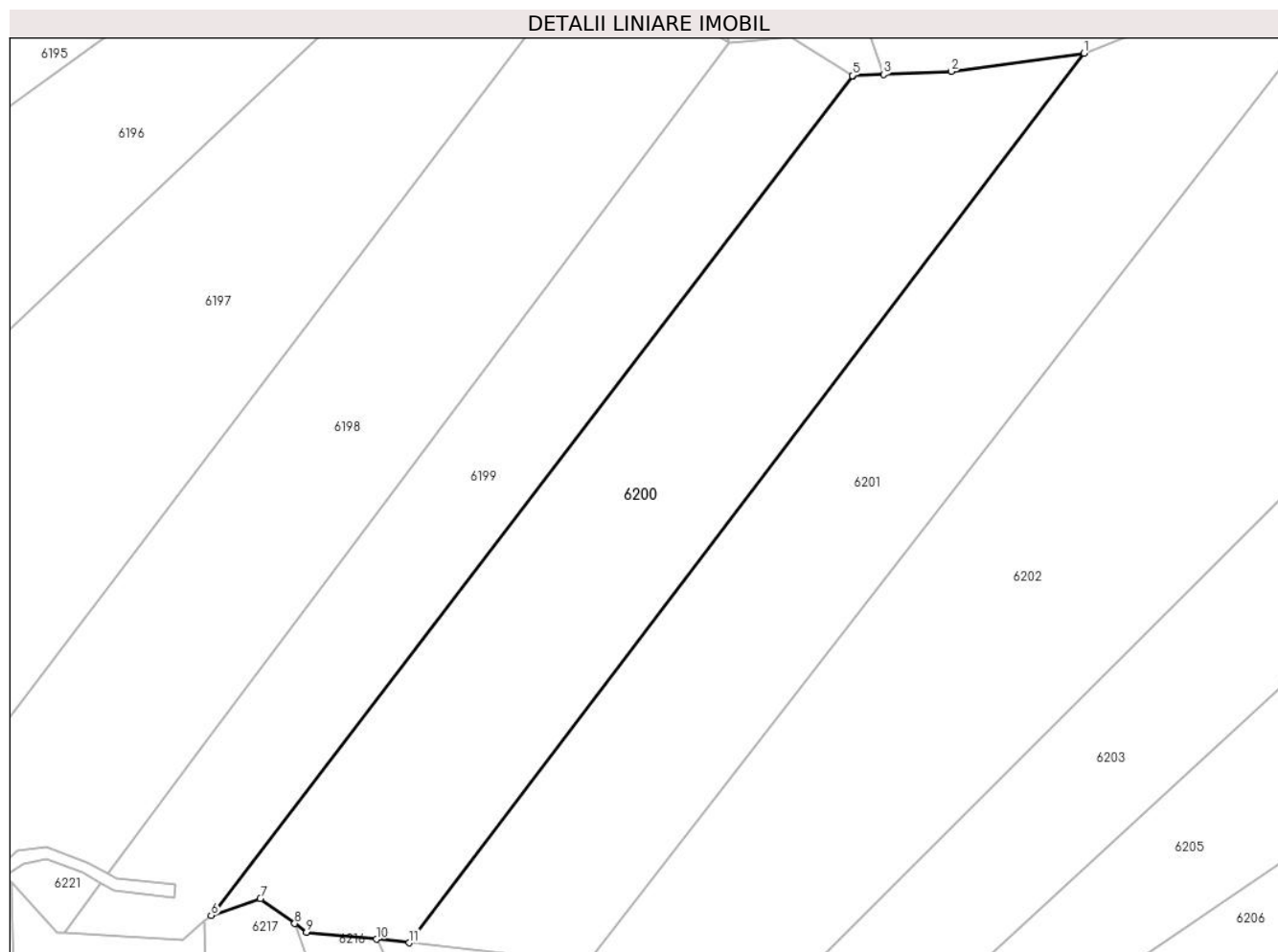
Inscrieri privind dezmembramintele dreptului de proprietate, drepturi reale de garanție și sarcini	Referințe
NU SUNT	

Anexa Nr. 1 La Partea I

Teren

Nr cadastral	Suprafața (mp)*	Observații / Referințe
51541	30.000	Imobil repositionat in urma lucrarilor de inregistrare sistematica.

* Suprafața este determinată în planul de proiecție Stereo 70.



Date referitoare la teren

Crt	Categorie folosință	Intravilan	Suprafața (mp)	Tarla	Parcelă	Nr. topo	Observații / Referințe
1	padure	NU	30.000	-	-	-	PV 890/20.02.2012

Lungime Segmente

1) Valorile lungimilor segmentelor sunt obținute din proiecție în plan.

Punct început	X / Y	Punct sfârșit	X / Y	Lungime segment (** (m)
1	581.661,078 634.210,454	2	581.607,637 634.203,112	53.943
2	581.607,637 634.203,112	3	581.580,523 634.201,919	27.14
3	581.580,523 634.201,919	4	581.568,242 634.201,379	12.293
4	581.568,242 634.201,379	5	581.567,952 634.201,56	0.342
5	581.567,952 634.201,56	6	581.310,448 633.864,412	424.237

Punct început	X / Y	Punct sfârșit	X / Y	Lungime segment (** (m)
6	581.310,448 633.864,412	7	581.330,194 633.871,102	20.849
7	581.330,194 633.871,102	8	581.343,992 633.861,095	17.045
8	581.343,992 633.861,095	9	581.348,772 633.857,628	5.905
9	581.348,772 633.857,628	10	581.376,799 633.854,838	28.166
10	581.376,799 633.854,838	11	581.389,986 633.853,397	13.265
11	581.389,986 633.853,397	1	581.661,078 634.210,454	448.309

** Lungimile segmentelor sunt determinate în planul de proiecție Stereo 70 și sunt rotunjite la 1 milimetru.

*** Distanța dintre puncte este formată din segmente cumulate ce sunt mai mici decât valoarea 1 milimetru.

**DATE DESPRE IMOBILUL NR. 6201**

Oficiul de Cadastru și Publicitate Imobiliară NEAMT
Biroul de Cadastru și Publicitate Imobiliară Targu-Neamt

A. Partea I. Descrierea imobilului

TEREN Extravilan

Adresa: Jud. Neamt, O.S.Pipirig,U.P.II Mihaieti-u.a.6B%

Nr. Crt	Nr cadastral Nr. topografic	Suprafața* (mp)	Observații / Referințe
A1	51542	30.000	Sector cadastral:199 Teren neimprejmuit; Imobil repositionat in urma lucrarilor de inregistrare sistematica.

B. Partea II. Proprietari și acte

Inscrieri privitoare la dreptul de proprietate și alte drepturi reale		Referințe
30282 / 20/12/2016		
Act Administrativ nr. 17400 - titlu de proprietate, din 30/08/2016 emis de CJPSDPAT NEAMT;		
B1	Intabulare, drept de PROPRIETATE, dobandit prin Reconstituire, cota actuala 1/1, cota initiala 1/1 1) STOICA CONSTANTIN 2) DAVID EVA 3) GHEORGHITĂ GHEORGHE 4) GHEORGHITĂ VASILE 5) GHEORGHITĂ ION	A1

C. Partea III. SARCINI .

Inscrieri privind dezmembramintele dreptului de proprietate, drepturi reale de garanție și sarcini	Referințe
NU SUNT	

Anexa Nr. 1 La Partea I

Teren

Nr cadastral	Suprafața (mp)*	Observații / Referințe
51542	30.000	Imobil repositionat in urma lucrarilor de inregistrare sistematica.

* Suprafața este determinată în planul de proiecție Stereo 70.



Date referitoare la teren

Crt	Categorie folosință	Intravilan	Suprafața (mp)	Tarla	Parcelă	Nr. topo	Observații / Referințe
1	padure	NU	30.000	-	-	-	PV 891/20.02.2012

Lungime Segmente

1) Valorile lungimilor segmentelor sunt obținute din proiecție în plan.

Punct început	X / Y	Punct sfârșit	X / Y	Lungime segment (** (m)
1	581.750,763 634.217,833	2	581.696,009 634.219,266	54.773
2	581.696,009 634.219,266	3	581.684,282 634.219,573	11.731
3	581.684,282 634.219,573	4	581.662,462 634.211,01	23.44
4	581.662,462 634.211,01	5	581.661,078 634.210,454	1.492
5	581.661,078 634.210,454	6	581.389,986 633.853,397	448.309

Punct început	X / Y	Punct sfârșit	X / Y	Lungime segment (** (m)
6	581.389,986 633.853,397	7	581.427,794 633.849,266	38.033
7	581.427,794 633.849,266	8	581.452,469 633.833,884	29.077
8	581.452,469 633.833,884	1	581.750,763 634.217,833	486.206

** Lungimile segmentelor sunt determinate în planul de proiecție Stereo 70 și sunt rotunjite la 1 milimetru.

*** Distanța dintre puncte este formată din segmente cumulate ce sunt mai mici decât valoarea 1 milimetru.

**DATE DESPRE IMOBILUL NR. 6202**

Oficiul de Cadastru și Publicitate Imobiliară NEAMT
Biroul de Cadastru și Publicitate Imobiliară Targu-Neamt

A. Partea I. Descrierea imobilului

TEREN Extravilan

Adresa: Jud. Neamt, O.S.Pipirig,U.P.II Mihaieti-u.a.6B%

Nr. Crt	Nr cadastral Nr. topografic	Suprafața* (mp)	Observații / Referințe
A1	51543	50.000	Sector cadastral:199 Teren neimprejmuit; Imobil repositionat in urma lucrarilor de inregistrare sistematica.

B. Partea II. Proprietari și acte

Inscrieri privitoare la dreptul de proprietate și alte drepturi reale	Referințe
7833 / 18/03/2019	
Act Administrativ nr. Titlu Proprietate nr. 20087, din 08/01/2019 emis de CJPSDPAT NEAMT (act administrativ nr Certificat deces nr. 6 din 17.02.2011, emis de Prim[ria Com. Pipirig);	
B1	A1
Intabulare, drept de PROPRIETATE, dobandit prin Reconstituire, cota actuala 1/1, cota initiala 1/1 1) CHIRILĂ ANA, * Decedată	

C. Partea III. SARCINI .

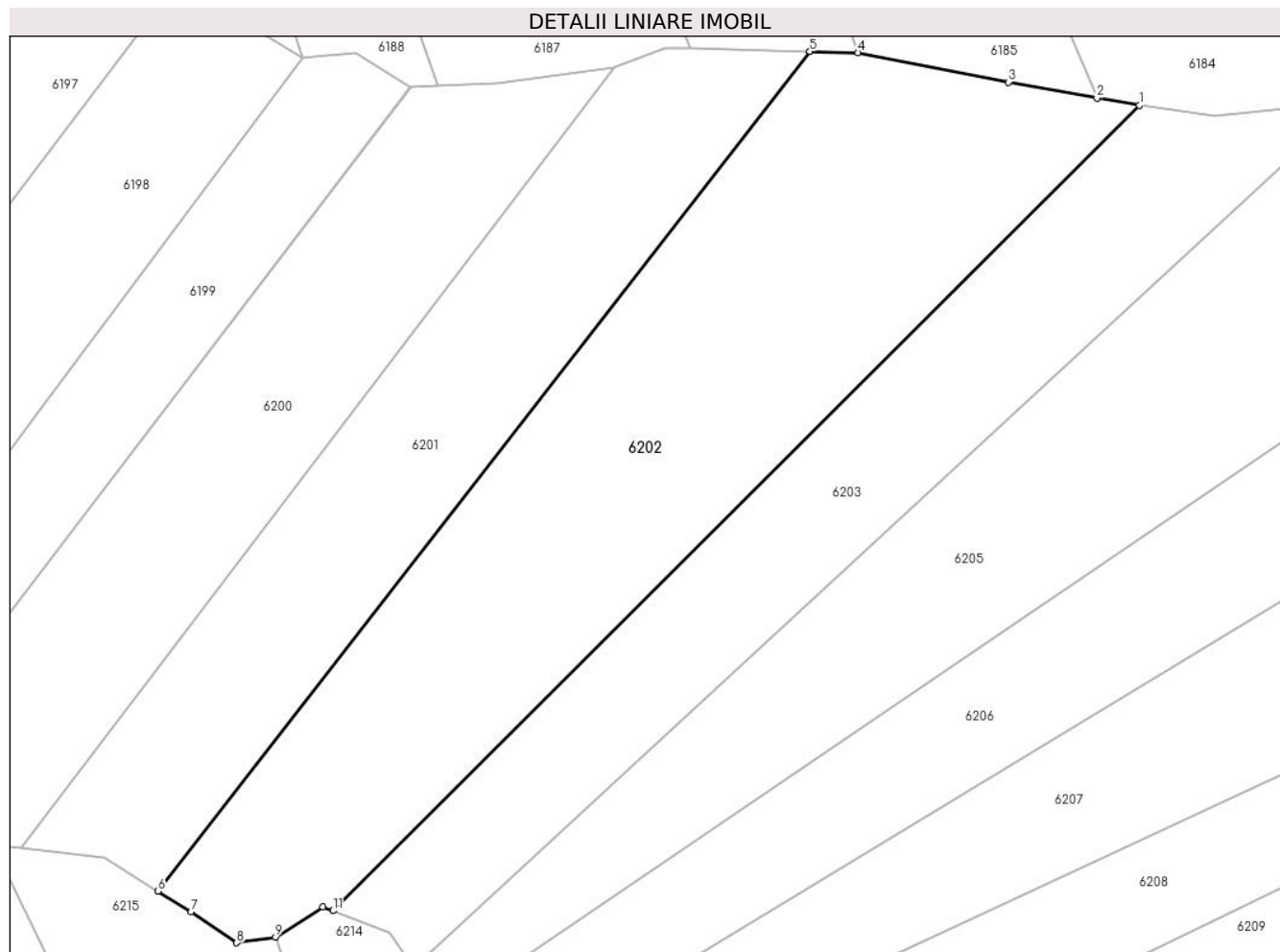
Inscrieri privind dezmembramintele dreptului de proprietate, drepturi reale de garanție și sarcini	Referințe
NU SUNT	

Anexa Nr. 1 La Partea I

Teren

Nr cadastral	Suprafața (mp)*	Observații / Referințe
51543	50.000	Imobil repositionat in urma lucrarilor de inregistrare sistematica.

* Suprafața este determinată în planul de proiecție Stereo 70.



Date referitoare la teren

Crt	Categorie folosință	Intra vilan	Suprafața (mp)	Tarla	Parcelă	Nr. topo	Observații / Referințe
1	padure	NU	50.000	-	-	-	PV 892/20.02.2012

Lungime Segmente

1) Valorile lungimilor segmentelor sunt obținute din proiecție în plan.

Punct început	X / Y	Punct sfârșit	X / Y	Lungime segment (** (m)
1	581.901,527 634.193,192	2	581.882,203 634.196,606	19.623
2	581.882,203 634.196,606	3	581.841,641 634.203,773	41.19
3	581.841,641 634.203,773	4	581.772,806 634.217,256	70.143
4	581.772,806 634.217,256	5	581.750,763 634.217,833	22.051
5	581.750,763 634.217,833	6	581.452,469 633.833,884	486.206

Punct început	X / Y	Punct sfârșit	X / Y	Lungime segment (** (m)
6	581.452,469 633.833,884	7	581.467,499 633.824,515	17.711
7	581.467,499 633.824,515	8	581.488,422 633.810,333	25.276
8	581.488,422 633.810,333	9	581.506,151 633.812,99	17.927
9	581.506,151 633.812,99	10	581.527,9 633.826,782	25.753
10	581.527,9 633.826,782	11	581.532,589 633.824,946	5.036
11	581.532,589 633.824,946	1	581.901,527 634.193,192	521.268

** Lungimile segmentelor sunt determinate în planul de proiecție Stereo 70 și sunt rotunjite la 1 milimetru.

*** Distanța dintre puncte este formată din segmente cumulate ce sunt mai mici decât valoarea 1 milimetru.

**DATE DESPRE IMOBILUL NR. 6203**

Oficiul de Cadastru și Publicitate Imobiliară NEAMT
Biroul de Cadastru și Publicitate Imobiliară Targu-Neamt

A. Partea I. Descrierea imobilului

TEREN Extravilan

Adresa: Jud. Neamt, O.S.Pipirig,U.P.II Mihaieti-u.a.6B%

Nr. Crt	Nr cadastral Nr. topografic	Suprafața* (mp)	Observații / Referințe
A1	51544	30.000	Sector cadastral:199 Teren neimprejmuit; Imobil repositionat in urma lucrarilor de inregistrare sistematica.

B. Partea II. Proprietari și acte

Inscrieri privitoare la dreptul de proprietate și alte drepturi reale		Referințe
30291 / 20/12/2016		
Act Administrativ nr. 17459 - titlu de proprietate, din 08/09/2016 emis de CJPSDPAT NEAMT;		
B1	Intabulare, drept de PROPRIETATE, dobandit prin Reconstituire, cota actuala 1/1, cota initiala 1/1 1) NEGRU ION 2) NEGRU VASILE 3) STANOAI A MARIA 4) VÍRLAN OLIMPIA	A1

C. Partea III. SARCINI .

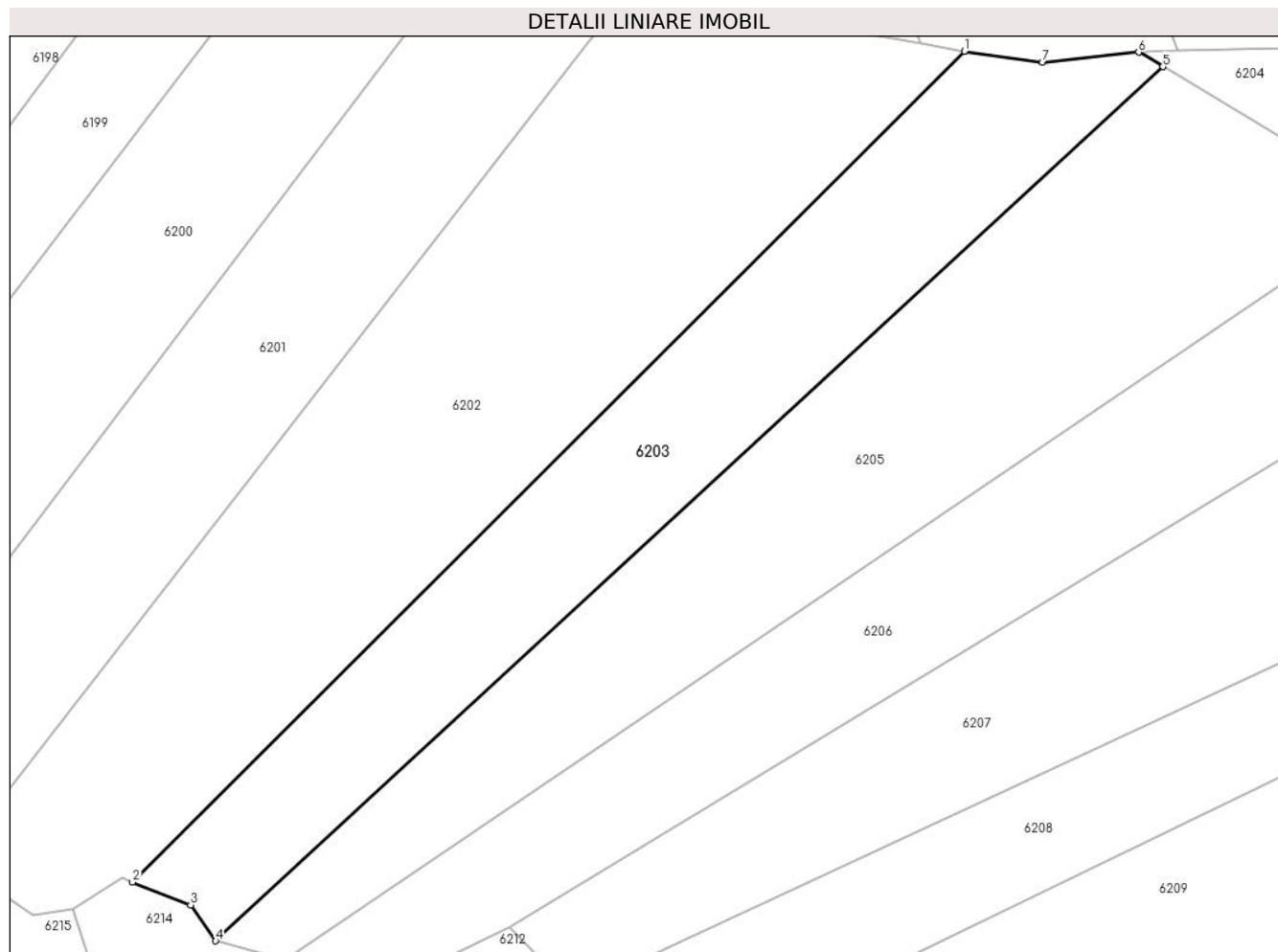
Inscrieri privind dezmembramintele dreptului de proprietate, drepturi reale de garanție și sarcini	Referințe
NU SUNT	

Anexa Nr. 1 La Partea I

Teren

Nr cadastral	Suprafața (mp)*	Observații / Referințe
51544	30.000	Imobil repositionat in urma lucrarilor de inregistrare sistematica.

* Suprafața este determinată în planul de proiecție Stereo 70.



Date referitoare la teren

Crt	Categorie folosință	Intra vilan	Suprafața (mp)	Tarla	Parcelă	Nr. topo	Observații / Referințe
1	padure	NU	30.000	-	-	-	PV 893/20.02.2012

Lungime Segmente

1) Valorile lungimilor segmentelor sunt obținute din proiecție în plan.

Punct început	X / Y	Punct sfârșit	X / Y	Lungime segment (** (m)
1	581.901,527 634.193,192	2	581.532,589 633.824,946	521.268
2	581.532,589 633.824,946	3	581.558,35 633.814,856	27.667
3	581.558,35 633.814,856	4	581.569,493 633.798,931	19.436
4	581.569,493 633.798,931	5	581.989,574 634.186,391	571.483
5	581.989,574 634.186,391	6	581.978,843 634.192,81	12.504

Punct început	X / Y	Punct sfârșit	X / Y	Lungime segment (** (m)
6	581.978,843 634.192,81	7	581.936,266 634.188,448	42.8
7	581.936,266 634.188,448	1	581.901,527 634.193,192	35.061

** Lungimile segmentelor sunt determinate în planul de proiecție Stereo 70 și sunt rotunjite la 1 milimetru.

*** Distanța dintre puncte este formată din segmente cumulate ce sunt mai mici decât valoarea 1 milimetru.

**DATE DESPRE IMOBILUL NR. 6204**

Oficiul de Cadastru și Publicitate Imobiliară NEAMT
Biroul de Cadastru și Publicitate Imobiliară Targu-Neamt

A. Partea I. Descrierea imobilului

TEREN Extravilan

Adresa: Jud. Neamt, O.S.Pipirig,U.P.II Mihaieti-u.a.6B%

Nr. Crt	Nr cadastral Nr. topografic	Suprafața* (mp)	Observații / Referințe
A1	51533	1.900	Sector cadastral:199 Teren neimprejmuit; Imobil repositionat in urma lucrarilor de inregistrare sistematica.

B. Partea II. Proprietari și acte

Inscrieri privitoare la dreptul de proprietate și alte drepturi reale	Referințe
33895 / 23/10/2015	
Act Administrativ nr. Titlu de proprietate nr.16492, din 10/08/2015 emis de CJPSDPAT NEAMT (tabel parcelar tarla O.S. Pipirig – UP II Mihaieti u.a 6,7 ; plan parcelar tarla O.S. Pipirig – UP II Mihaieti u.a 6,7);	
B1	A1
Intabulare, drept de PROPRIETATE, dobandit prin Lege, cota actuala 1/1, cota initiala 1/1	
1) GHIORGHITĂ DUMITRU 2) MARCU NATALIA 3) FURTUNĂ ELENA 4) GHIORGHITĂ IONEL 5) GHEORGHITĂ NECULAI 6) ILIE MARIANA	

C. Partea III. SARCINI .

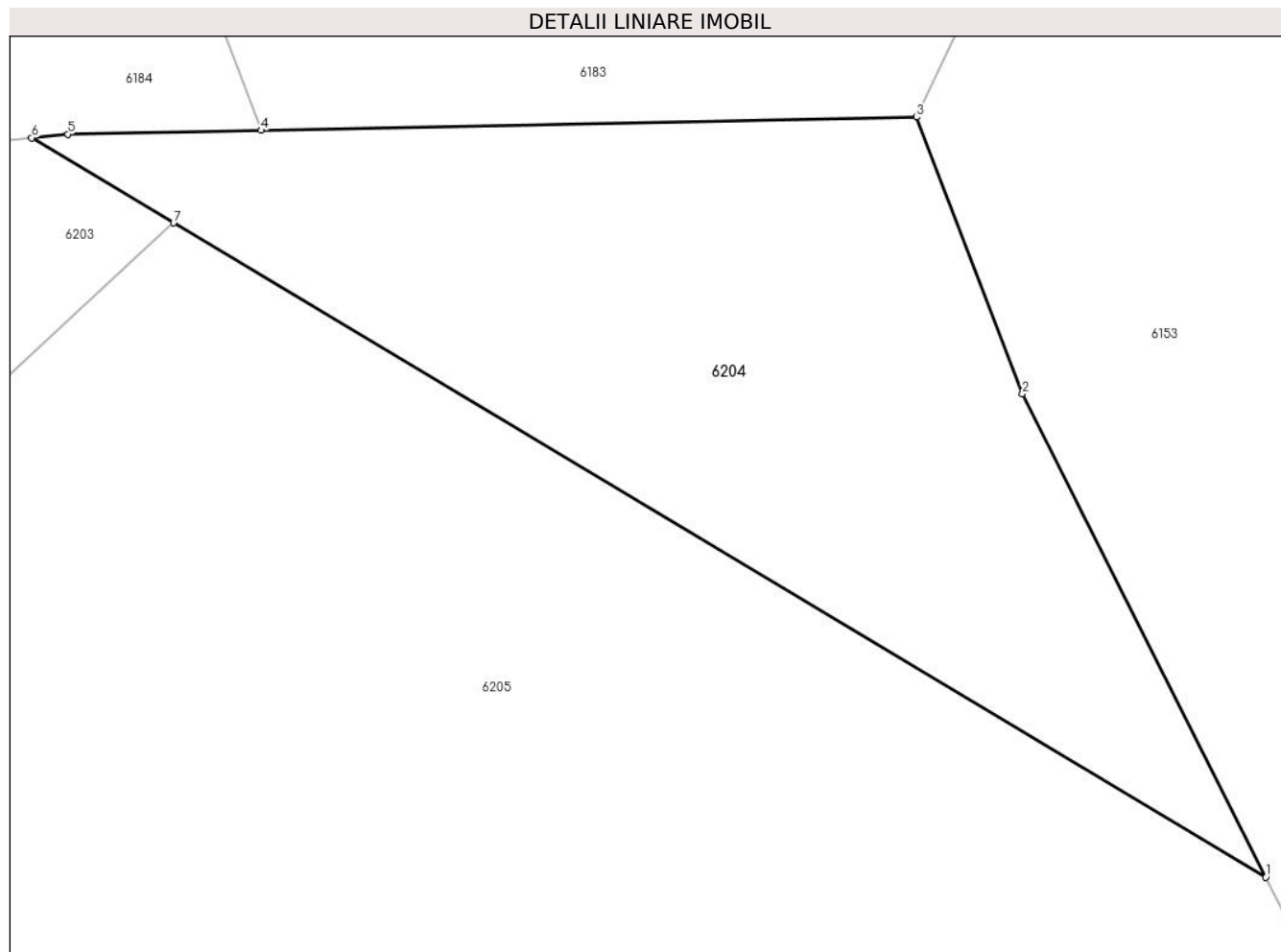
Inscrieri privind dezmembramintele dreptului de proprietate, drepturi reale de garanție și sarcini	Referințe
NU SUNT	

Anexa Nr. 1 La Partea I

Teren

Nr cadastral	Suprafața (mp)*	Observații / Referințe
51533	1.900	Imobil repositionat in urma lucrarilor de inregistrare sistematica.

* Suprafața este determinată în planul de proiecție Stereo 70.



Date referitoare la teren

Crt	Categorie folosință	Intravilan	Suprafața (mp)	Tarla	Parcelă	Nr. topo	Observații / Referințe
1	padure	NU	1.900	-	-	-	PV 883/20.02.2012

Lungime Segmente

1) Valorile lungimilor segmentelor sunt obținute din proiecție în plan.

Punct început	X / Y	Punct sfârșit	X / Y	Lungime segment (** (m)
1	582.072,117 634.137,013	2	582.053,724 634.173,474	40.838
2	582.053,724 634.173,474	3	582.045,748 634.194,376	22.372
3	582.045,748 634.194,376	4	581.996,185 634.193,383	49.573
4	581.996,185 634.193,383	5	581.981,582 634.193,091	14.606
5	581.981,582 634.193,091	6	581.978,843 634.192,81	2.753

Punct început	X / Y	Punct sfârșit	X / Y	Lungime segment (** (m)
6	581.978,843 634.192,81	7	581.989,574 634.186,391	12.504
7	581.989,574 634.186,391	1	582.072,117 634.137,013	96.185

** Lungimile segmentelor sunt determinate în planul de proiecție Stereo 70 și sunt rotunjite la 1 milimetru.

*** Distanța dintre puncte este formată din segmente cumulate ce sunt mai mici decât valoarea 1 milimetru.

**DATE DESPRE IMOBILUL NR. 6205**

Oficiul de Cadastru și Publicitate Imobiliară NEAMT
Biroul de Cadastru și Publicitate Imobiliară Targu-Neamt

A. Partea I. Descrierea imobilului

TEREN Extravilan

Adresa: Jud. Neamt, O.S.Pipirig,U.P.II Mihaieti-u.a.6B%

Nr. Crt	Nr cadastral Nr. topografic	Suprafața* (mp)	Observații / Referințe
A1	51545	40.000	Sector cadastral:199 Teren neimprejmuit; Imobil repositionat in urma lucrarilor de inregistrare sistematica.

B. Partea II. Proprietari și acte

Inscrieri privitoare la dreptul de proprietate și alte drepturi reale		Referințe
30297 / 20/12/2016		
Act Administrativ nr. 17398 - titlu de proprietate, din 23/09/2016 emis de CJPSDPAT NEAMT;		
B1	Intabulare, drept de PROPRIETATE, dobandit prin Reconstituire, cota actuala 1/1, cota initiala 1/1 1) CREANGĂ GHIORGHI 2) CREANGĂ ALEXANDRU	A1

C. Partea III. SARCINI .

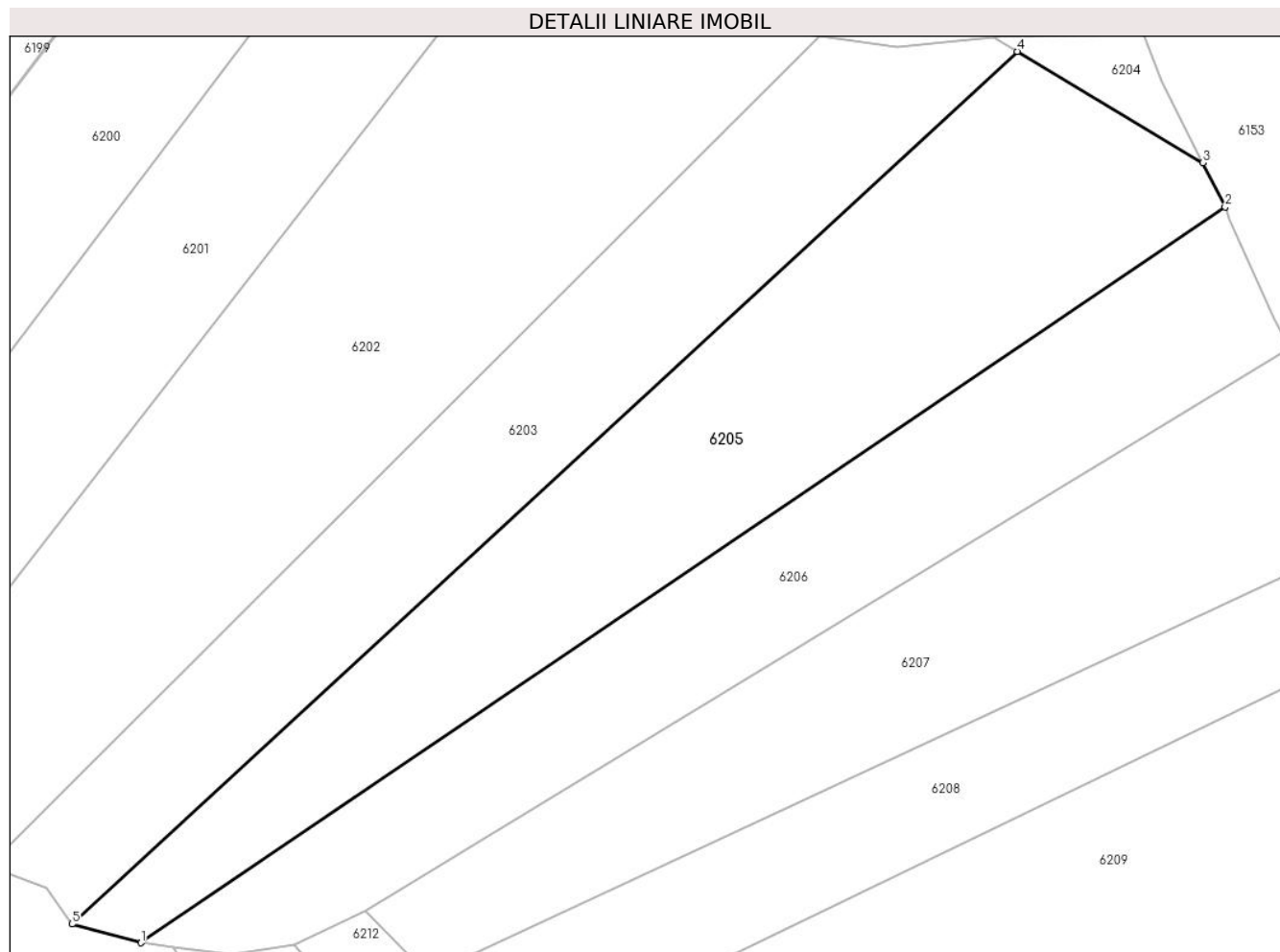
Inscrieri privind dezmembramintele dreptului de proprietate, drepturi reale de garanție și sarcini	Referințe
NU SUNT	

Anexa Nr. 1 La Partea I

Teren

Nr cadastral	Suprafața (mp)*	Observații / Referințe
51545	40.000	Imobil repositionat in urma lucrarilor de inregistrare sistematica.

* Suprafața este determinată în planul de proiecție Stereo 70.



Date referitoare la teren

Crt	Categorie folosință	Intra vilan	Suprafața (mp)	Tarla	Parcelă	Nr. topo	Observații / Referințe
1	padure	NU	40.000	-	-	-	PV 894/20.02.2012

Lungime Segmente

1) Valorile lungimilor segmentelor sunt obținute din proiecție în plan.

Punct început	X / Y	Punct sfârșit	X / Y	Lungime segment (** (m)
1	581.600,187 633.790,677	2	582.082,063 634.117,297	582.138
2	582.082,063 634.117,297	3	582.072,117 634.137,013	22.083
3	582.072,117 634.137,013	4	581.989,574 634.186,391	96.185
4	581.989,574 634.186,391	5	581.569,493 633.798,931	571.483
5	581.569,493 633.798,931	1	581.600,187 633.790,677	31.784

**** Lungimile segmentelor sunt determinate în planul de proiecție Stereo 70 și sunt rotunjite la 1 milimetru.**

***** Distanța dintre puncte este formată din segmente cumulate ce sunt mai mici decât valoarea 1 milimetru.**

**DATE DESPRE IMOBILUL NR. 6206**

Oficiul de Cadastru și Publicitate Imobiliară NEAMT
Biroul de Cadastru și Publicitate Imobiliară Targu-Neamt

A. Partea I. Descrierea imobilului

TEREN Extravilan

Adresa: Jud. Neamt, O.S.Pipirig,U.P.II Mihaieti-u.a.6B%

Nr. Crt	Nr cadastral Nr. topografic	Suprafața* (mp)	Observații / Referințe
A1	51546	30.000	Sector cadastral:199 Teren neimprejmuit; Imobil repositionat in urma lucrarilor de inregistrare sistematica.

B. Partea II. Proprietari și acte

Inscrieri privitoare la dreptul de proprietate și alte drepturi reale		Referințe
30287 / 20/12/2016		
Act Administrativ nr. 17399 - titlu de proprietate, din 29/08/2016 emis de CJPSDPAT NEAMT;		
B1	Intabulare, drept de PROPRIETATE, dobandit prin Reconstituire, cota actuala 1/1, cota initiala 1/1 1) CREANGĂ IOANA, - decedata 2) AVARVAREI MARIA 3) GRIGORAȘ DUMITRU 4) VRÎNCEANU ANA 5) IONIȚĂ-VRÎNCEANU ELENA	A1

C. Partea III. SARCINI .

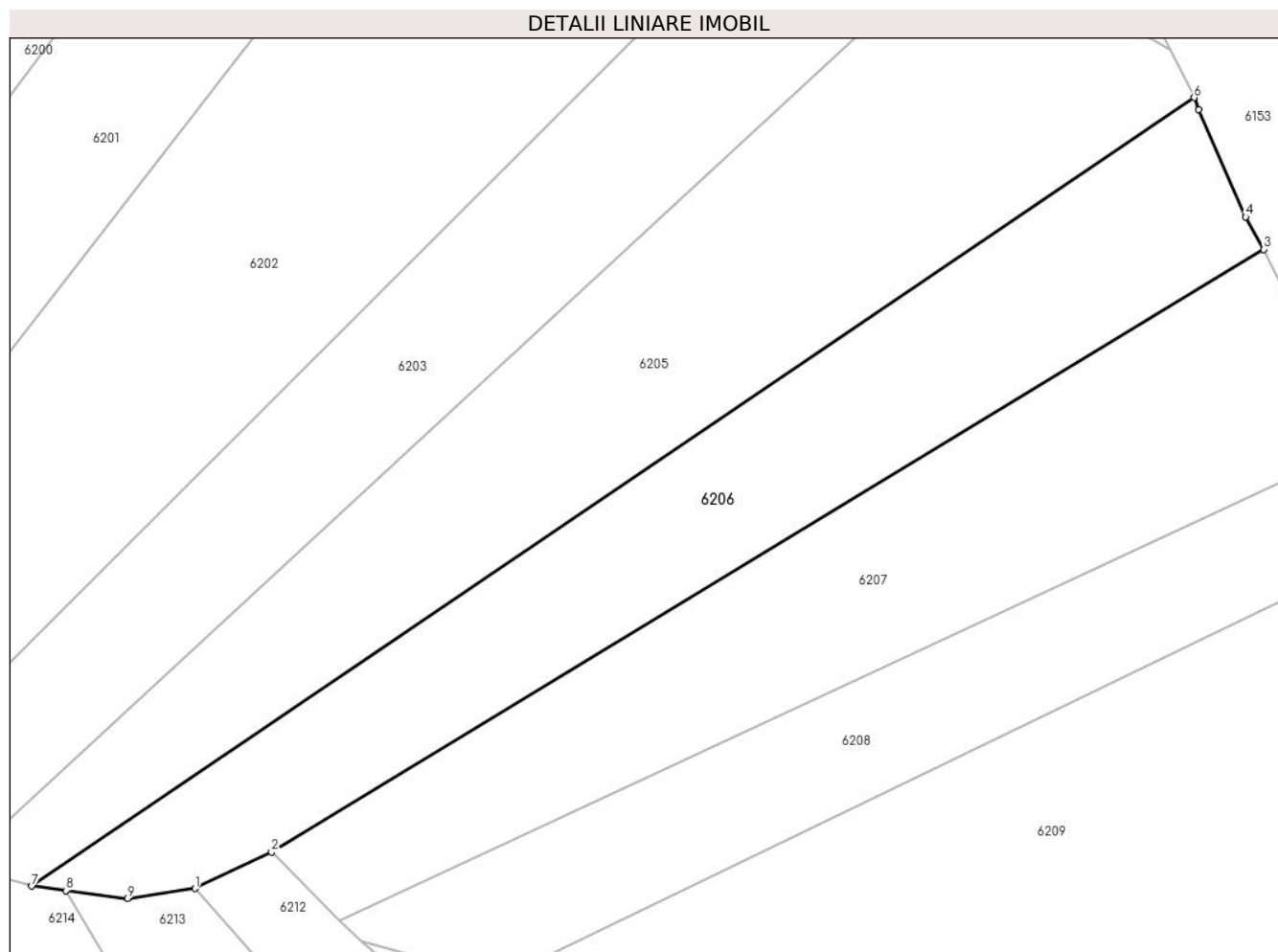
Inscrieri privind dezmembramintele dreptului de proprietate, drepturi reale de garanție și sarcini	Referințe
NU SUNT	

Anexa Nr. 1 La Partea I

Teren

Nr cadastral	Suprafața (mp)*	Observații / Referințe
51546	30.000	Imobil repositionat in urma lucrarilor de inregistrare sistematica.

* Suprafața este determinată în planul de proiecție Stereo 70.



Date referitoare la teren

Crt	Categorie folosință	Intravilan	Suprafața (mp)	Tarla	Parcelă	Nr. topo	Observații / Referințe
1	padure	NU	30.000	-	-	-	PV 895/20.02.2012

Lungime Segmente

1) Valorile lungimilor segmentelor sunt obținute din proiecție în plan.

Punct început	X / Y	Punct sfârșit	X / Y	Lungime segment (** (m)
1	581.667,928 633.789,703	2	581.699,676 633.804,774	35.144
2	581.699,676 633.804,774	3	582.110,883 634.054,441	481.066
3	582.110,883 634.054,441	4	582.103,417 634.067,848	15.346
4	582.103,417 634.067,848	5	582.083,877 634.112,271	48.531
5	582.083,877 634.112,271	6	582.082,063 634.117,297	5.343

Punct început	X / Y	Punct sfârșit	X / Y	Lungime segment (** (m)
6	582.082,063 634.117,297	7	581.600,187 633.790,677	582.138
7	581.600,187 633.790,677	8	581.614,378 633.788,871	14.305
8	581.614,378 633.788,871	9	581.640,025 633.785,608	25.854
9	581.640,025 633.785,608	1	581.667,928 633.789,703	28.202

** Lungimile segmentelor sunt determinate în planul de proiecție Stereo 70 și sunt rotunjite la 1 milimetru.

*** Distanța dintre puncte este formată din segmente cumulate ce sunt mai mici decât valoarea 1 milimetru.

**DATE DESPRE IMOBILUL NR. 6207**

Oficiul de Cadastru și Publicitate Imobiliară NEAMT
Biroul de Cadastru și Publicitate Imobiliară Targu-Neamt

A. Partea I. Descrierea imobilului

TEREN Extravilan

Adresa: Jud. Neamt, O.S.Pipirig,U.P.II Mihaieti-u.a.6B%

Nr. Crt	Nr cadastral Nr. topografic	Suprafața* (mp)	Observații / Referințe
A1	51547	30.000	Sector cadastral:199 Teren neimprejmuț; Imobil repositionat in urma lucrarilor de inregistrare sistematica.

B. Partea II. Proprietari și acte

Inscrieri privitoare la dreptul de proprietate și alte drepturi reale		Referințe
19784 / 06/09/2021		
Act Administrativ nr. Titlu de proprietate nr. 21828, din 03/06/2021 emis de CJPSDPAT NEAMT;		
B1	Intabulare, drept de PROPRIETATE, dobandit prin Reconstituire, cota actuala 1/1, cota initiala 1/1 1) GHEORGHITĂ DUMITRU 2) AVARVAREI DUMITRU 3) AVARVAREI GHEORGHE	A1

C. Partea III. SARCINI .

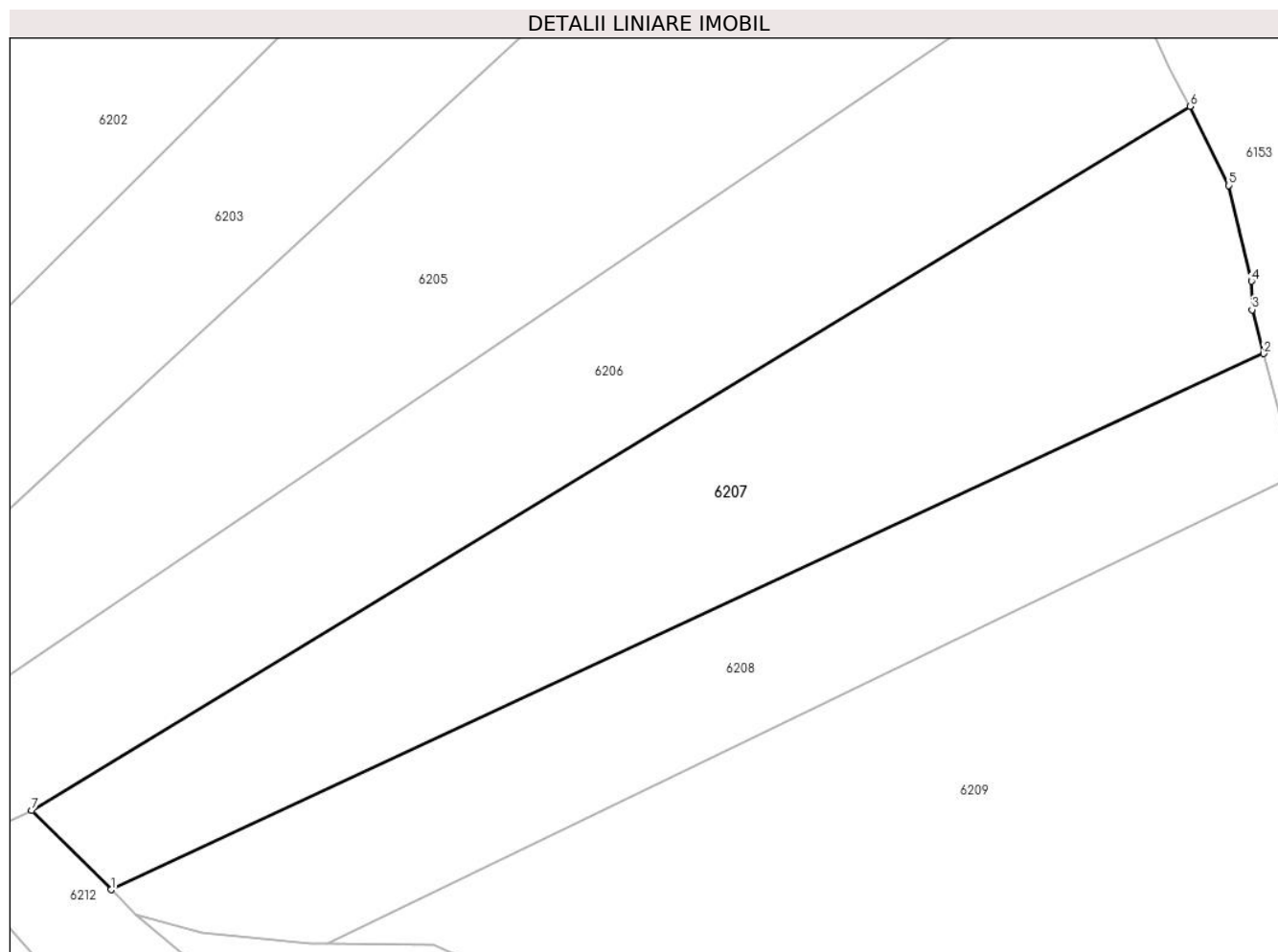
Inscrieri privind dezmembramintele dreptului de proprietate, drepturi reale de garanție și sarcini	Referințe
NU SUNT	

Anexa Nr. 1 La Partea I

Teren

Nr cadastral	Suprafața (mp)*	Observații / Referințe
51547	30.000	Imobil repositionat in urma lucrarilor de inregistrare sistematica.

* Suprafața este determinată în planul de proiecție Stereo 70.



Date referitoare la teren

Crt	Categorie folosință	Intravilan	Suprafața (mp)	Tarla	Parcelă	Nr. topo	Observații / Referințe
1	padure	NU	30.000	-	-	-	PV 896/20.02.2012

Lungime Segmente

1) Valorile lungimilor segmentelor sunt obținute din proiecție în plan.

Punct început	X / Y	Punct sfârșit	X / Y	Lungime segment (** (m)
1	581.727,905 633.776,555	2	582.136,996 633.966,703	451.123
2	582.136,996 633.966,703	3	582.132,837 633.982,27	16.113
3	582.132,837 633.982,27	4	582.132,637 633.992,384	10.116
4	582.132,637 633.992,384	5	582.124,597 634.026,375	34.929
5	582.124,597 634.026,375	6	582.110,883 634.054,441	31.237

Punct început	X / Y	Punct sfârșit	X / Y	Lungime segment (** (m)
6	582.110,883 634.054,441	7	581.699,676 633.804,774	481.066
7	581.699,676 633.804,774	1	581.727,905 633.776,555	39.915

** Lungimile segmentelor sunt determinate în planul de proiecție Stereo 70 și sunt rotunjite la 1 milimetru.

*** Distanța dintre puncte este formată din segmente cumulate ce sunt mai mici decât valoarea 1 milimetru.

**DATE DESPRE IMOBILUL NR. 6208**

Oficiul de Cadastru și Publicitate Imobiliară NEAMT
Biroul de Cadastru și Publicitate Imobiliară Targu-Neamt

A. Partea I. Descrierea imobilului

TEREN Extravilan

Adresa: Jud. Neamt, O.S.Pipirig,U.P.II Mihaieti-u.a.6B%

Nr. Crt	Nr cadastral Nr. topografic	Suprafața* (mp)	Observații / Referințe
A1	51548	20.000	Sector cadastral:199 Teren neimprejmuit; Imobil repositionat in urma lucrarilor de inregistrare sistematica.

B. Partea II. Proprietari și acte

Inscrieri privitoare la dreptul de proprietate și alte drepturi reale		Referințe
30546 / 23/12/2016		
Act Administrativ nr. 17457 - titlu de proprietate, din 08/08/2016 emis de CJPSDPAT NEAMT;		
B1	Intabulare, drept de PROPRIETATE, dobandit prin Reconstituire, cota actuala 1/1, cota initiala 1/1 1) ACATRINE NECULAI 2) DOLHESCU IOAN 3) ACATRINEI GHEORGHE 4) COJOCARU IOAN 5) ACATRINEI IOAN 6) AVÍRVAREI ANA 7) CATRINEI DUMITRU 8) CHIRILĂ ELENA 9) ACATRINEI VASILE	A1

C. Partea III. SARCINI .

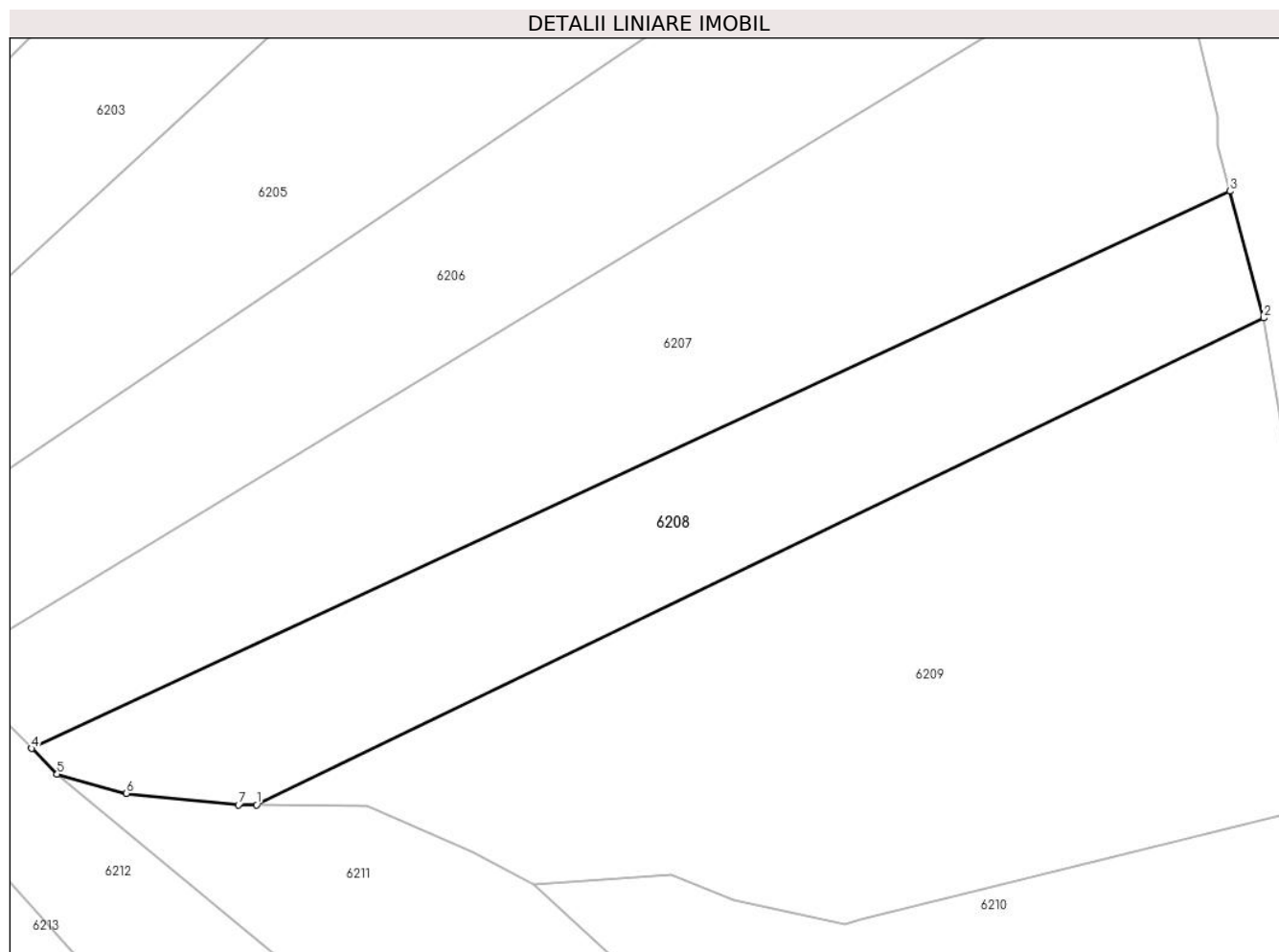
Inscrieri privind dezmembramintele dreptului de proprietate, drepturi reale de garanție și sarcini	Referințe
NU SUNT	

Anexa Nr. 1 La Partea I

Teren

Nr cadastral	Suprafața (mp)*	Observații / Referințe
51548	20.000	Imobil repositionat in urma lucrarilor de inregistrare sistematica.

* Suprafața este determinată în planul de proiecție Stereo 70.



Date referitoare la teren

Crt	Categorie folosință	Intravilan	Suprafața (mp)	Tarla	Parcelă	Nr. topo	Observații / Referințe
1	padure	NU	20.000	-	-	-	PV 897/20.02.2012

Lungime Segmente

1) Valorile lungimilor segmentelor sunt obținute din proiecție în plan.

Punct început	X / Y	Punct sfârșit	X / Y	Lungime segment (** (m)
1	581.804,724 633.757,317	2	582.148,557 633.923,425	381.855
2	582.148,557 633.923,425	3	582.136,996 633.966,703	44.796
3	582.136,996 633.966,703	4	581.727,905 633.776,555	451.123
4	581.727,905 633.776,555	5	581.736,646 633.767,816	12.36
5	581.736,646 633.767,816	6	581.760,277 633.761,281	24.518

Punct început	X / Y	Punct sfârșit	X / Y	Lungime segment (** (m)
6	581.760,277 633.761,281	7	581.798,494 633.757,372	38.416
7	581.798,494 633.757,372	1	581.804,724 633.757,317	6.23

** Lungimile segmentelor sunt determinate în planul de proiecție Stereo 70 și sunt rotunjite la 1 milimetru.

*** Distanța dintre puncte este formată din segmente cumulate ce sunt mai mici decât valoarea 1 milimetru.

**DATE DESPRE IMOBILUL NR. 6209**

Oficiul de Cadastru și Publicitate Imobiliară NEAMT
Biroul de Cadastru și Publicitate Imobiliară Targu-Neamt

A. Partea I. Descrierea imobilului

TEREN Extravilan

Adresa: Jud. Neamt, O.S.Pipirig,U.P.II Mihaieti-u.a.6B%

Nr. Crt	Nr cadastral Nr. topografic	Suprafața* (mp)	Observații / Referințe
A1	51549	40.000	Sector cadastral:199 Teren neimprejmuit; Imobil repositionat in urma lucrarilor de inregistrare sistematica.

B. Partea II. Proprietari și acte

Inscrieri privitoare la dreptul de proprietate și alte drepturi reale		Referințe
30288 / 20/12/2016		
Act Administrativ nr. 17456 - Titlu de proprietate, din 07/09/2016 emis de CJPSDPAT NEAMT;		
B1	Intabulare, drept de PROPRIETATE, dobandit prin Reconstituire, cota actuala 1/1, cota initiala 1/1 1) VÎRVARA NECULAI 2) AVÂRVAREI GHEORGHE 3) AVÂRVAREI ANA 4) AVARVAREI MARIA 5) CIOCÂRTĂU EVA	A1

C. Partea III. SARCINI .

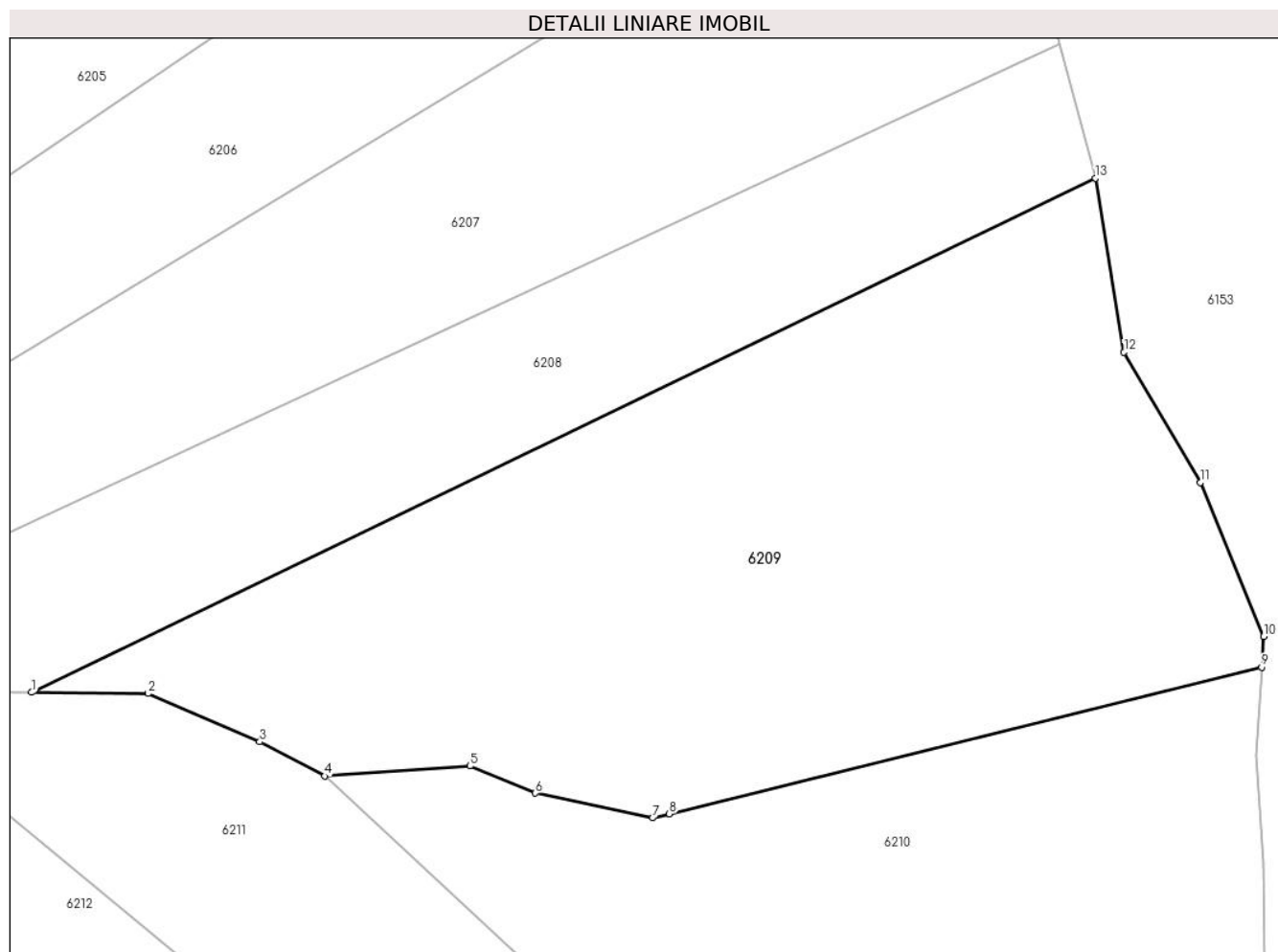
Inscrieri privind dezmembramintele dreptului de proprietate, drepturi reale de garanție și sarcini	Referințe
NU SUNT	

Anexa Nr. 1 La Partea I

Teren

Nr cadastral	Suprafața (mp)*	Observații / Referințe
51549	40.000	Imobil repositionat in urma lucrarilor de inregistrare sistematica.

* Suprafața este determinată în planul de proiecție Stereo 70.



Date referitoare la teren

Crt	Categorie folosință	Intra vilan	Suprafața (mp)	Tarla	Parcelă	Nr. topo	Observații / Referințe
1	padure	NU	40.000	-	-	-	PV 898/20.02.2012

Lungime Segmente

1) Valorile lungimilor segmentelor sunt obținute din proiecție în plan.

Punct început	X / Y	Punct sfârșit	X / Y	Lungime segment (** (m)
1	581.804,724 633.757,317	2	581.842,441 633.756,981	37.718
2	581.842,441 633.756,981	3	581.878,449 633.741,375	39.244
3	581.878,449 633.741,375	4	581.899,511 633.730,317	23.788
4	581.899,511 633.730,317	5	581.946,44 633.733,583	47.043
5	581.946,44 633.733,583	6	581.967,557 633.724,8	22.871

Punct început	X / Y	Punct sfârșit	X / Y	Lungime segment (** (m)
6	581.967,557 633.724,8	7	582.005,427 633.716,765	38.713
7	582.005,427 633.716,765	8	582.010,829 633.718,115	5.568
8	582.010,829 633.718,115	9	582.202,298 633.765,457	197.235
9	582.202,298 633.765,457	10	582.202,919 633.775,397	9.959
10	582.202,919 633.775,397	11	582.182,468 633.825,083	53.73
11	582.182,468 633.825,083	12	582.157,783 633.867,155	48.779
12	582.157,783 633.867,155	13	582.148,557 633.923,425	57.021
13	582.148,557 633.923,425	1	581.804,724 633.757,317	381.855

** Lungimile segmentelor sunt determinate în planul de proiecție Stereo 70 și sunt rotunjite la 1 milimetru.

*** Distanța dintre puncte este formată din segmente cumulate ce sunt mai mici decât valoarea 1 milimetru.

**DATE DESPRE IMOBILUL NR. 6210**

Oficiul de Cadastru și Publicitate Imobiliară NEAMT
Biroul de Cadastru și Publicitate Imobiliară Targu-Neamt

A. Partea I. Descrierea imobilului

TEREN Extravilan

Adresa: Jud. Neamt, O.S.Pipirig,U.P.II Mihaieti-u.a.6B%,7B%

Nr. Crt	Nr cadastral Nr. topografic	Suprafața* (mp)	Observații / Referințe
A1	51550	40.000	Sector cadastral:199 Teren neimprejmuit; Imobil repositionat in urma lucrarilor de inregistrare sistematica.

B. Partea II. Proprietari și acte

Inscrieri privitoare la dreptul de proprietate și alte drepturi reale		Referințe
9260 / 27/04/2017		
Act Administrativ nr. 18060 - titlu de proprietate, din 08/02/2017 emis de CJPSDPAT NEAMT;		
B1	Intabulare, drept de PROPRIETATE, dobandit prin Reconstituire, cota actuala 1/1, cota initiala 1/1 1) AVÂRVAREI GHEORGHE 2) AVARVAREI MARIA 3) VÎRVARA NECULAI 4) AVÂRVAREI ANA 5) CIOCÂRTĂU EVA	A1

C. Partea III. SARCINI .

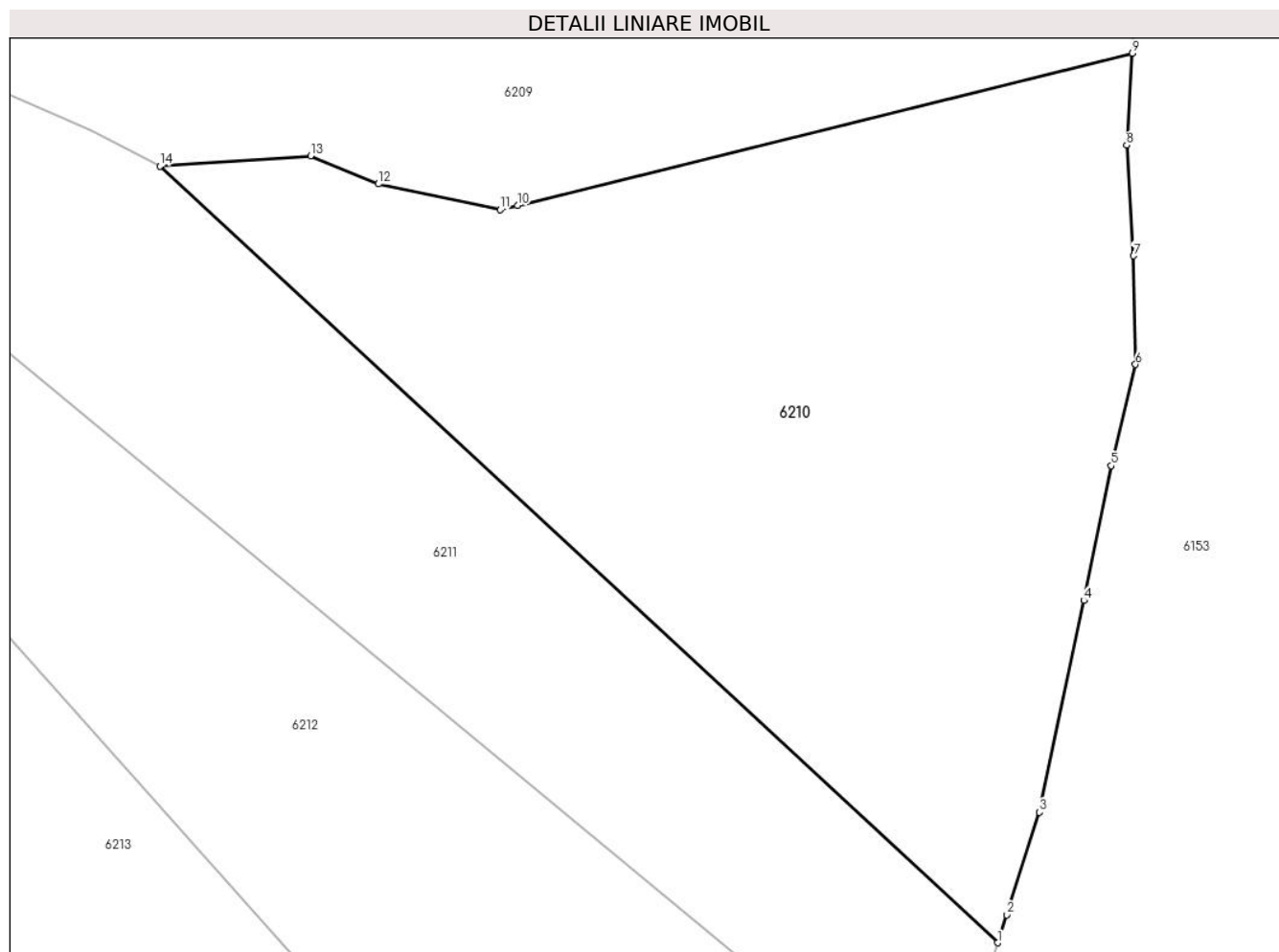
Inscrieri privind dezmembramintele dreptului de proprietate, drepturi reale de garanție și sarcini	Referințe
NU SUNT	

Anexa Nr. 1 La Partea I

Teren

Nr cadastral	Suprafața (mp)*	Observații / Referințe
51550	40.000	Imobil repositionat in urma lucrarilor de inregistrare sistematica.

* Suprafața este determinată în planul de proiecție Stereo 70.



Date referitoare la teren

Crt	Categorie folosință	Intra vilan	Suprafața (mp)	Tarla	Parcelă	Nr. topo	Observații / Referințe
1	padure	NU	10.300	-	-	-	PV 899/20.02.2012
2	padure	NU	29.700	-	-	-	

Lungime Segmente

1) Valorile lungimilor segmentelor sunt obținute din proiecție în plan.

Punct început	X / Y	Punct sfârșit	X / Y	Lungime segment (** (m)
1	582.160,291 633.488,715	2	582.163,157 633.497,402	9.148
2	582.163,157 633.497,402	3	582.173,262 633.529,349	33.507
3	582.173,262 633.529,349	4	582.187,188 633.595,199	67.306
4	582.187,188 633.595,199	5	582.195,635 633.637,141	42.784

Punct început	X / Y	Punct sfârşit	X / Y	Lungime segment (** (m)
5	582.195,635 633.637,141	6	582.203,259 633.668,624	32.393
6	582.203,259 633.668,624	7	582.202,643 633.702,423	33.805
7	582.202,643 633.702,423	8	582.200,514 633.736,868	34.511
8	582.200,514 633.736,868	9	582.202,298 633.765,457	28.645
9	582.202,298 633.765,457	10	582.010,829 633.718,115	197.235
10	582.010,829 633.718,115	11	582.005,427 633.716,765	5.568
11	582.005,427 633.716,765	12	581.967,557 633.724,8	38.713
12	581.967,557 633.724,8	13	581.946,44 633.733,583	22.871
13	581.946,44 633.733,583	14	581.899,511 633.730,317	47.043
14	581.899,511 633.730,317	1	582.160,291 633.488,715	355.496

** Lungimile segmentelor sunt determinate în planul de proiecție Stereo 70 și sunt rotunjite la 1 milimetru.

*** Distanța dintre puncte este formată din segmente cumulate ce sunt mai mici decât valoarea 1 milimetru.

**DATE DESPRE IMOBILUL NR. 6211**

Oficiul de Cadastru și Publicitate Imobiliară NEAMT
Biroul de Cadastru și Publicitate Imobiliară Targu-Neamt

A. Partea I. Descrierea imobilului

TEREN Extravilan

Adresa: Jud. Neamt, O.S.Pipirig,U.P.II Mihaieti-u.a.7B%

Nr. Crt	Nr cadastral Nr. topografic	Suprafața* (mp)	Observații / Referințe
A1	51551	30.000	Sector cadastral:199 Teren neimprejmuit; Imobil repositionat in urma lucrarilor de inregistrare sistematica.

B. Partea II. Proprietari și acte

Inscrieri privitoare la dreptul de proprietate și alte drepturi reale		Referințe
1055 / 18/01/2017		
Act Administrativ nr. 17436 - titlu de proprietate, din 09/09/2016 emis de CJPSDPAT NEAMT;		
B1	Intabulare, drept de PROPRIETATE, dobandit prin Reconstituire, cota actuala 1/1, cota initiala 1/1 1) DAVID I IACOB 2) DAVID DUMITRU 3) DOHOTARU IOANA 4) DAVID DUMITRU	A1

C. Partea III. SARCINI .

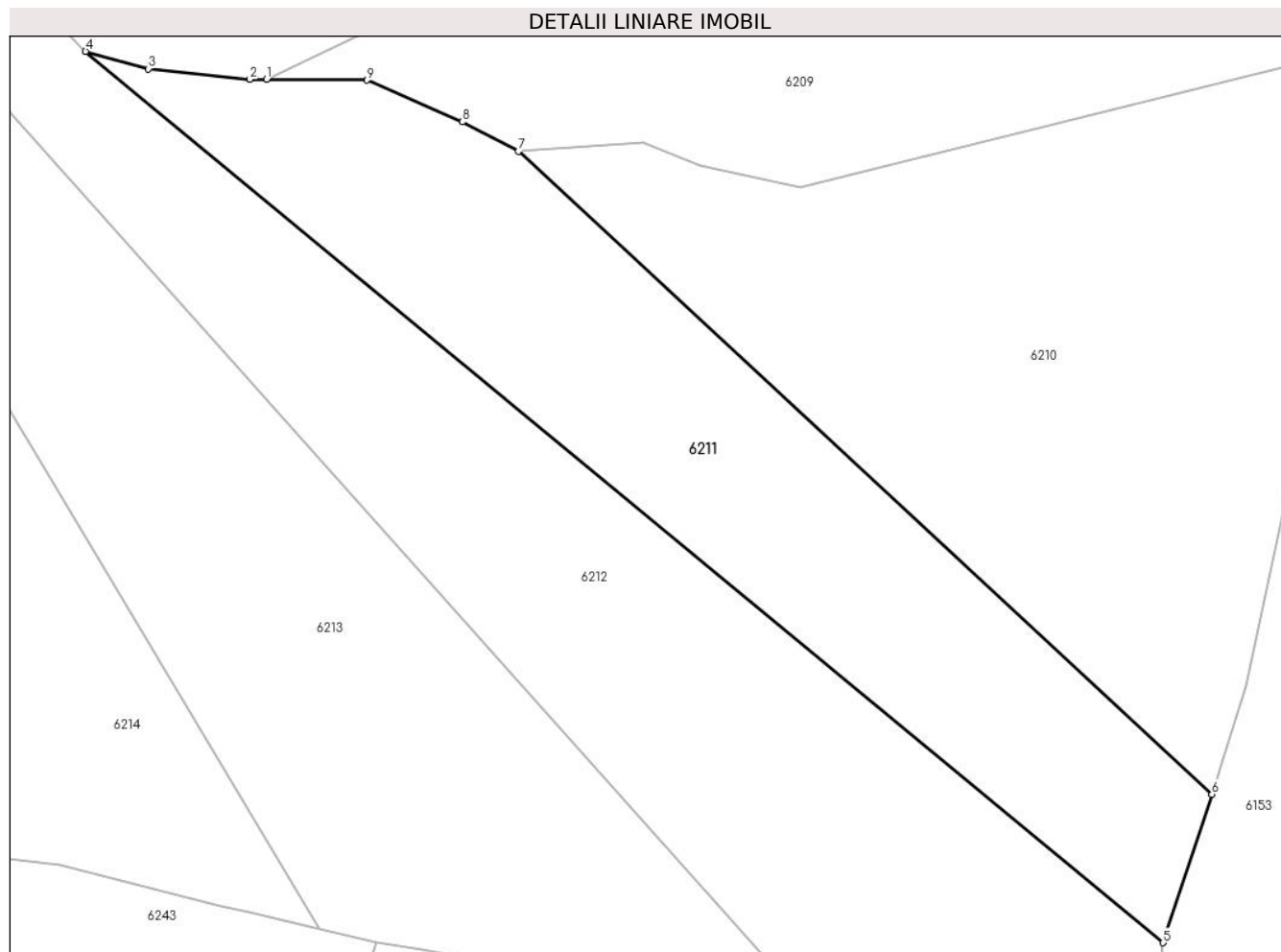
Inscrieri privind dezmembramintele dreptului de proprietate, drepturi reale de garanție și sarcini	Referințe
NU SUNT	

Anexa Nr. 1 La Partea I

Teren

Nr cadastral	Suprafața (mp)*	Observații / Referințe
51551	30.000	Imobil repositionat in urma lucrarilor de inregistrare sistematica.

* Suprafața este determinată în planul de proiecție Stereo 70.



Date referitoare la teren

Crt	Categorie folosință	Intra vilan	Suprafața (mp)	Tarla	Parcelă	Nr. topo	Observații / Referințe
1	padure	NU	30.000	-	-	-	PV 900/20.02.2012

Lungime Segmente

1) Valorile lungimilor segmentelor sunt obținute din proiecție în plan.

Punct început	X / Y	Punct sfârșit	X / Y	Lungime segment (** (m)
1	581.804,724 633.757,317	2	581.798,494 633.757,372	6.23
2	581.798,494 633.757,372	3	581.760,277 633.761,281	38.416
3	581.760,277 633.761,281	4	581.736,646 633.767,816	24.518
4	581.736,646 633.767,816	5	582.141,986 633.432,91	525.797
5	582.141,986 633.432,91	6	582.160,291 633.488,715	58.73

Punct început	X / Y	Punct sfârşit	X / Y	Lungime segment (** (m)
6	582.160,291 633.488,715	7	581.899,511 633.730,317	355.496
7	581.899,511 633.730,317	8	581.878,449 633.741,375	23.788
8	581.878,449 633.741,375	9	581.842,441 633.756,981	39.244
9	581.842,441 633.756,981	1	581.804,724 633.757,317	37.718

** Lungimile segmentelor sunt determinate în planul de proiecție Stereo 70 și sunt rotunjite la 1 milimetru.

*** Distanța dintre puncte este formată din segmente cumulate ce sunt mai mici decât valoarea 1 milimetru.

**DATE DESPRE IMOBILUL NR. 6212**

Oficiul de Cadastru și Publicitate Imobiliară NEAMT
Biroul de Cadastru și Publicitate Imobiliară Targu-Neamt

A. Partea I. Descrierea imobilului

TEREN Extravilan

Adresa: Jud. Neamt, O.S.Pipirig,U.P.II Mihaieti-u.a.7B%

Nr. Crt	Nr cadastral Nr. topografic	Suprafața* (mp)	Observații / Referințe
A1	51552	40.000	Sector cadastral:199 Teren neimprejmuit; Imobil repositionat in urma lucrarilor de inregistrare sistematica.

B. Partea II. Proprietari și acte

Inscrieri privitoare la dreptul de proprietate și alte drepturi reale		Referințe
29826 / 15/12/2016		
Act Administrativ nr. 17455 - titlu de proprietate, din 08/08/2016 emis de CJPSDPAT NEAMT;		
B1	Intabulare, drept de PROPRIETATE, dobandit prin Lege, cota actuala 1/1, cota initiala 1/1 1) CHIȚA MARIA 2) ACHIȚEI GHEORGHE 3) STATE EUGENIA 4) CHIȚA NADIA-MARIA	A1

C. Partea III. SARCINI .

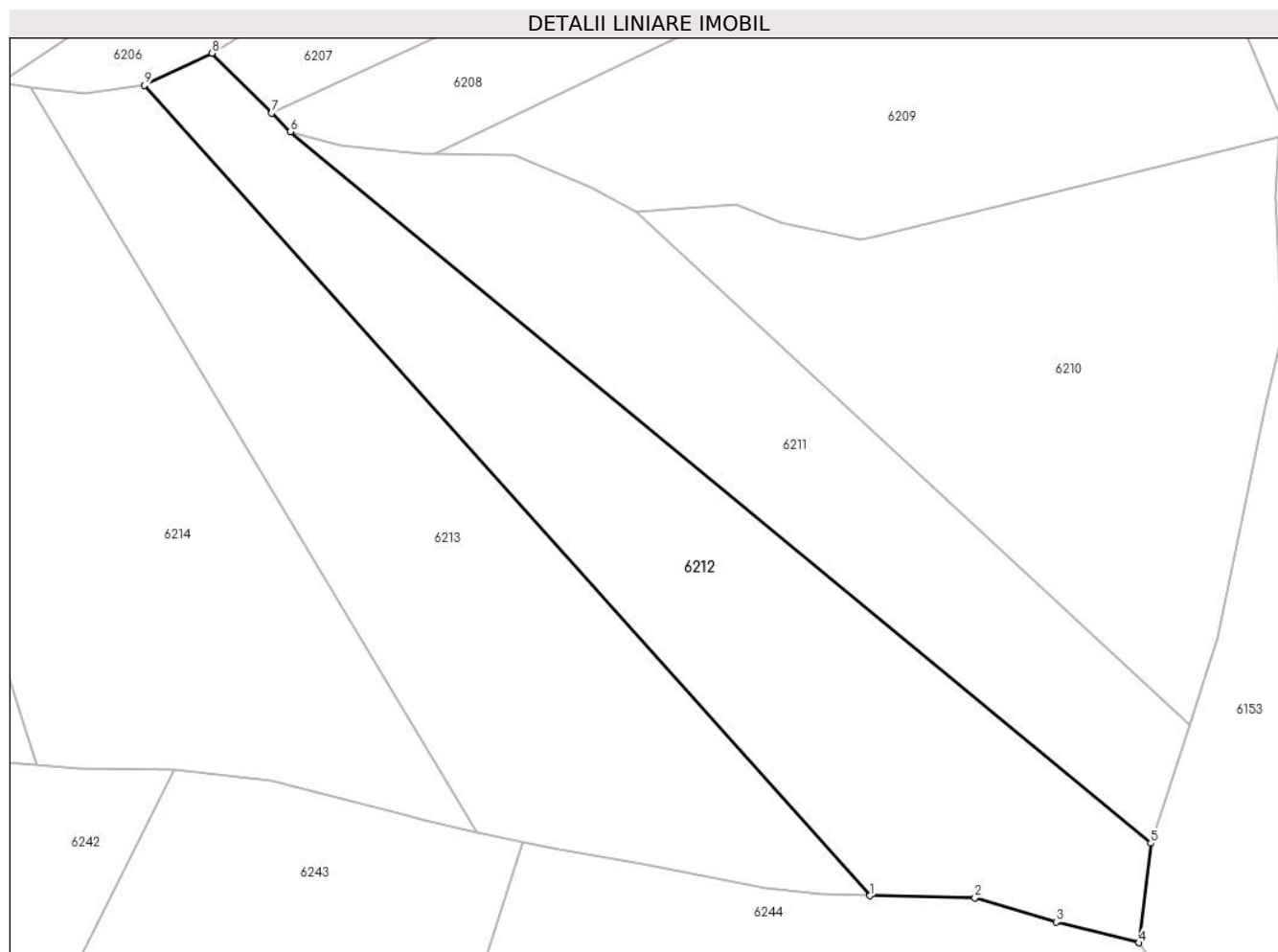
Inscrieri privind dezmembramintele dreptului de proprietate, drepturi reale de garanție și sarcini	Referințe
NU SUNT	

Anexa Nr. 1 La Partea I

Teren

Nr cadastral	Suprafața (mp)*	Observații / Referințe
51552	40.000	Imobil repositionat in urma lucrarilor de inregistrare sistematica.

* Suprafața este determinată în planul de proiecție Stereo 70.



Date referitoare la teren

Crt	Categorie folosință	Intra vilan	Suprafața (mp)	Tarla	Parcelă	Nr. topo	Observații / Referințe
1	padure	NU	40.000	-	-	-	PV 901/20.02.2012

Lungime Segmente

1) Valorile lungimilor segmentelor sunt obținute din proiecție în plan.

Punct început	X / Y	Punct sfârșit	X / Y	Lungime segment (** (m)
1	582.009,624 633.408,183	2	582.059,184 633.407,135	49.571
2	582.059,184 633.407,135	3	582.097,473 633.395,689	39.963
3	582.097,473 633.395,689	4	582.136,428 633.386,015	40.138
4	582.136,428 633.386,015	5	582.141,986 633.432,91	47.223
5	582.141,986 633.432,91	6	581.736,646 633.767,816	525.797

Punct început	X / Y	Punct sfârşit	X / Y	Lungime segment (** (m)
6	581.736,646 633.767,816	7	581.727,905 633.776,555	12.36
7	581.727,905 633.776,555	8	581.699,676 633.804,774	39.915
8	581.699,676 633.804,774	9	581.667,928 633.789,703	35.144
9	581.667,928 633.789,703	1	582.009,624 633.408,183	512.166

** Lungimile segmentelor sunt determinate în planul de proiecție Stereo 70 și sunt rotunjite la 1 milimetru.

*** Distanța dintre puncte este formată din segmente cumulate ce sunt mai mici decât valoarea 1 milimetru.

**DATE DESPRE IMOBILUL NR. 6213**

Oficiul de Cadastru și Publicitate Imobiliară NEAMT
Biroul de Cadastru și Publicitate Imobiliară Targu-Neamt

A. Partea I. Descrierea imobilului

TEREN Extravilan

Adresa: Jud. Neamt, O.S.Pipirig,U.P.II Mihaieti-u.a.7B%

Nr. Crt	Nr cadastral Nr. topografic	Suprafața* (mp)	Observații / Referințe
A1	51553	40.000	Sector cadastral:199 Teren neimprejmuit; Imobil repositionat in urma lucrarilor de inregistrare sistematica.

B. Partea II. Proprietari și acte

Inscrieri privitoare la dreptul de proprietate și alte drepturi reale		Referințe
11968 / 20/04/2018		
Act Notarial nr. Contract de donație aut. nr. 34, din 19/04/2018 emis de BIN Andronache Laura;		
B3	Intabulare, drept de PROPRIETATE, cu titlu de drept de DONAȚIE, dobândit prin Conventie, cota actuala 1/1, cota initiala 1/1 1) ȘTEFANACHI CEZAR - DUMITRU, * Bun Propriu	A1

C. Partea III. SARCINI .

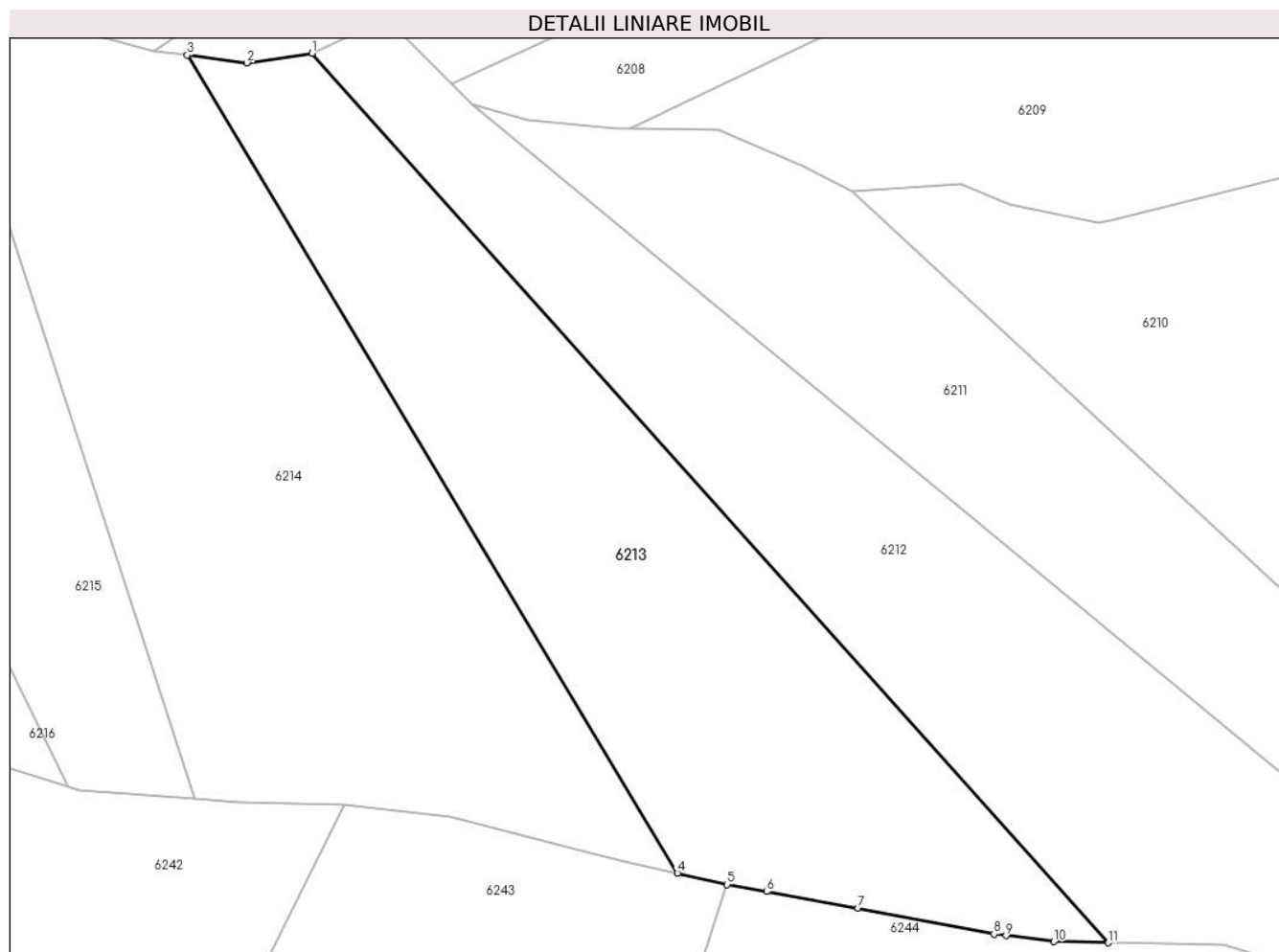
Inscrieri privind dezmembramintele dreptului de proprietate, drepturi reale de garanție și sarcini	Referințe
NU SUNT	

Anexa Nr. 1 La Partea I

Teren

Nr cadastral	Suprafața (mp)*	Observații / Referințe
51553	40.000	Imobil repositionat in urma lucrarilor de inregistrare sistematica.

* Suprafața este determinată în planul de proiecție Stereo 70.



Date referitoare la teren

Crt	Categorie folosință	Intravilan	Suprafața (mp)	Tarla	Parcelă	Nr. topo	Observații / Referințe
1	padure	NU	40.000	-	-	-	PV 902/20.02.2012

Lungime Segmente

1) Valorile lungimilor segmentelor sunt obținute din proiecție în plan.

Punct început	X / Y	Punct sfârșit	X / Y	Lungime segment (** (m)
1	581.667,928 633.789,703	2	581.640,025 633.785,608	28.202
2	581.640,025 633.785,608	3	581.614,378 633.788,871	25.854
3	581.614,378 633.788,871	4	581.824,756 633.438,067	409.051
4	581.824,756 633.438,067	5	581.846,115 633.433,165	21.914
5	581.846,115 633.433,165	6	581.863,053 633.430,113	17.211

Punct început	X / Y	Punct sfârșit	X / Y	Lungime segment (** (m)
6	581.863,053 633.430,113	7	581.902,242 633.423,052	39.82
7	581.902,242 633.423,052	8	581.960,635 633.411,848	59.458
8	581.960,635 633.411,848	9	581.965,763 633.411,214	5.167
9	581.965,763 633.411,214	10	581.986,269 633.408,677	20.662
10	581.986,269 633.408,677	11	582.009,624 633.408,183	23.36
11	582.009,624 633.408,183	1	581.667,928 633.789,703	512.166

** Lungimile segmentelor sunt determinate în planul de proiecție Stereo 70 și sunt rotunjite la 1 milimetru.

*** Distanța dintre puncte este formată din segmente cumulate ce sunt mai mici decât valoarea 1 milimetru.

**DATE DESPRE IMOBILUL NR. 6214**

Oficiul de Cadastru și Publicitate Imobiliară NEAMT
Biroul de Cadastru și Publicitate Imobiliară Targu-Neamt

A. Partea I. Descrierea imobilului

TEREN Extravilan

Adresa: Jud. Neamt, O.S.Pipirig,U.P.II Mihaieti-u.a.7B%

Nr. Crt	Nr cadastral Nr. topografic	Suprafața* (mp)	Observații / Referințe
A1	51554	50.000	Sector cadastral:199 Teren neimprejmuit; Imobil repositionat in urma lucrarilor de inregistrare sistematica.

B. Partea II. Proprietari și acte

Inscrieri privitoare la dreptul de proprietate și alte drepturi reale		Referințe
29387 / 04/11/2019		
Act Administrativ nr. Titlu de proprietate nr. 20779, din 05/09/2019 emis de CJPSDPAT NEAMT;		
B1	Intabulare, drept de PROPRIETATE, dobandit prin Reconstituire, cota actuala 1/1, cota initiala 1/1 1) SZASZ ELIONORA 2) LAZĂR ANA 3) DOLHESCU ELISABETA 4) LAZĂR ION, decedat 5) LAZĂR MIHAI 6) MACOVEI EUGENIA 7) VRÂNCEANU IOANA 8) DOBRICĂ MARIA	A1

C. Partea III. SARCINI .

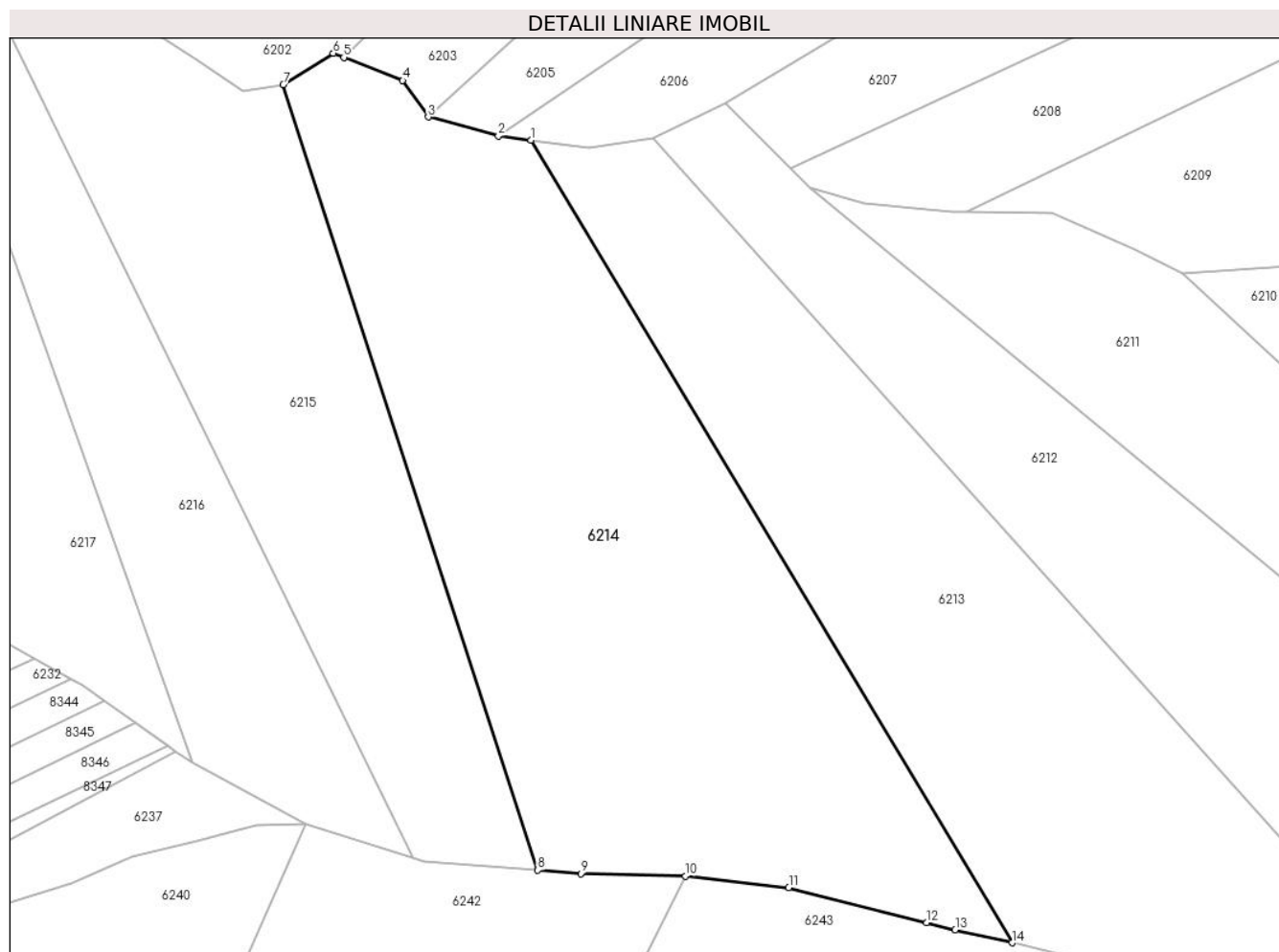
Inscrieri privind dezmembramintele dreptului de proprietate, drepturi reale de garanție și sarcini	Referințe
NU SUNT	

Anexa Nr. 1 La Partea I

Teren

Nr cadastral	Suprafața (mp)*	Observații / Referințe
51554	50.000	Imobil repositionat in urma lucrarilor de inregistrare sistematica.

* Suprafața este determinată în planul de proiecție Stereo 70.



Date referitoare la teren

Crt	Categorie folosință	Intra vilan	Suprafața (mp)	Tarla	Parcelă	Nr. topo	Observații / Referințe
1	padure	NU	50.000	-	-	-	PV 903/20.02.2012

Lungime Segmente

1) Valorile lungimilor segmentelor sunt obținute din proiecție în plan.

Punct început	X / Y	Punct sfârșit	X / Y	Lungime segment (** (m)
1	581.614,378 633.788,871	2	581.600,187 633.790,677	14.305
2	581.600,187 633.790,677	3	581.569,493 633.798,931	31.784
3	581.569,493 633.798,931	4	581.558,35 633.814,856	19.436
4	581.558,35 633.814,856	5	581.532,589 633.824,946	27.667
5	581.532,589 633.824,946	6	581.527,9 633.826,782	5.036

Punct început	X / Y	Punct sfârșit	X / Y	Lungime segment (** (m)
6	581.527,9 633.826,782	7	581.506,151 633.812,99	25.753
7	581.506,151 633.812,99	8	581.617,389 633.469,767	360.799
8	581.617,389 633.469,767	9	581.636,185 633.468,247	18.857
9	581.636,185 633.468,247	10	581.681,976 633.467,213	45.803
10	581.681,976 633.467,213	11	581.727,144 633.462,112	45.455
11	581.727,144 633.462,112	12	581.787,422 633.446,917	62.164
12	581.787,422 633.446,917	13	581.799,929 633.443,764	12.898
13	581.799,929 633.443,764	14	581.824,756 633.438,067	25.472
14	581.824,756 633.438,067	1	581.614,378 633.788,871	409.051

** Lungimile segmentelor sunt determinate în planul de proiecție Stereo 70 și sunt rotunjite la 1 milimetru.

*** Distanța dintre puncte este formată din segmente cumulate ce sunt mai mici decât valoarea 1 milimetru.

**DATE DESPRE IMOBILUL NR. 6215**

Oficiul de Cadastru și Publicitate Imobiliară NEAMT
Biroul de Cadastru și Publicitate Imobiliară Targu-Neamt

A. Partea I. Descrierea imobilului

TEREN Extravilan

Adresa: Jud. Neamt

Nr. Crt	Nr cadastral Nr. topografic	Suprafața* (mp)	Observații / Referințe
A1		30.000	Sector cadastral:199 Teren neimpregmuit;

B. Partea II. Proprietari și acte

Inscrieri privitoare la dreptul de proprietate și alte drepturi reale		Referințe
/		
Act Administrativ nr. 17546, din 09/09/2016 emis de CJSIPT;		
B1	Intabulare, drept de PROPRIETATE, dobandit prin Constituire, cota actuala 1/1, cota initiala 1/1 1) DOLHESCU GH VASILE 2) DOLHESCU GH NECULAI 3) ACHIȚEI GH ANA 4) ZAHEU GH ELENA 5) IOSUB GH IOANA	A1

C. Partea III. SARCINI .

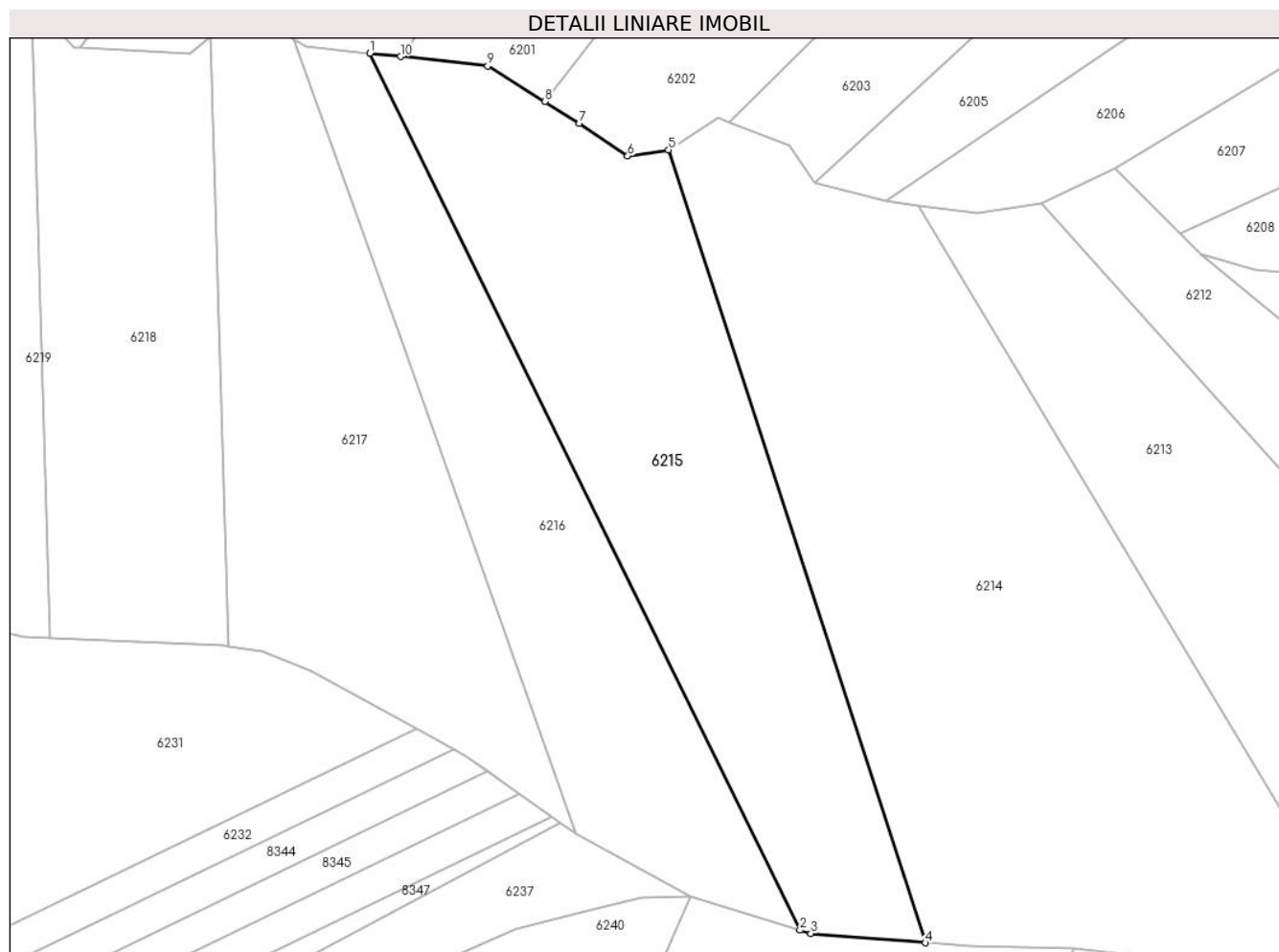
Inscrieri privind dezmembramintele dreptului de proprietate, drepturi reale de garanție și sarcini	Referințe
NU SUNT	

Anexa Nr. 1 La Partea I

Teren

Nr cadastral	Suprafața (mp)*	Observații / Referințe
	30.000	

* Suprafața este determinată în planul de proiecție Stereo 70.



Date referitoare la teren

Crt	Categorie folosință	Intravilan	Suprafața (mp)	Tarla	Parcelă	Nr. topo	Observații / Referințe
1	padure	NU	30.000	U.P. II Mihaieni	u.a.7B%	-	

Lungime Segmente

1) Valorile lungimilor segmentelor sunt obținute din proiecție în plan.

Punct început	X / Y	Punct sfârșit	X / Y	Lungime segment (** (m)
1	581.376,799 633.854,838	2	581.563,069 633.475,254	422.824
2	581.563,069 633.475,254	3	581.567,785 633.473,779	4.941
3	581.567,785 633.473,779	4	581.617,389 633.469,767	49.766
4	581.617,389 633.469,767	5	581.506,151 633.812,99	360.799
5	581.506,151 633.812,99	6	581.488,422 633.810,333	17.927

Punct început	X / Y	Punct sfârșit	X / Y	Lungime segment (** (m)
6	581.488,422 633.810,333	7	581.467,499 633.824,515	25.276
7	581.467,499 633.824,515	8	581.452,469 633.833,884	17.711
8	581.452,469 633.833,884	9	581.427,794 633.849,266	29.077
9	581.427,794 633.849,266	10	581.389,986 633.853,397	38.033
10	581.389,986 633.853,397	1	581.376,799 633.854,838	13.265

** Lungimile segmentelor sunt determinate în planul de proiecție Stereo 70 și sunt rotunjite la 1 milimetru.

*** Distanța dintre puncte este formată din segmente cumulate ce sunt mai mici decât valoarea 1 milimetru.

**DATE DESPRE IMOBILUL NR. 6216**

Oficiul de Cadastru și Publicitate Imobiliară NEAMT
Biroul de Cadastru și Publicitate Imobiliară Targu-Neamt

A. Partea I. Descrierea imobilului

TEREN Extravilan

Adresa: Jud. Neamt, O.S.Pipirig,U.P.II Mihaieti-u.a.7A%,7B%

Nr. Crt	Nr cadastral Nr. topografic	Suprafața* (mp)	Observații / Referințe
A1	51556	20.000	Sector cadastral:199 Teren neimprejmuit; Imobil repositionat in urma lucrarilor de inregistrare sistematica.

B. Partea II. Proprietari și acte

Inscrieri privitoare la dreptul de proprietate și alte drepturi reale		Referințe
15465 / 10/06/2019		
Act Notarial nr. Certificat moștenitor nr. 10, din 15/04/2019 emis de BIN CREANGĂ Oana - Mihaela;		
B2	Intabulare, drept de PROPRIETATE, cu titlu de drept de MOȘTENIRE după defuncta COMAN MARIA, dobandit prin Succesiune, cota actuala 1/3, cota initiala 1/3 1) COMAN MIRCEA	A1
30572 / 19/11/2019		
Act Notarial nr. Certificat moștenitor nr. . 252, din 18/11/2019 emis de NP David Daniela;		
B5	Intabulare, drept de PROPRIETATE, cu titlu de drept de MOȘTENIRE după defuncta COMAN MARIA, dobandit prin Succesiune, cota actuala 1/6, cota initiala 1/6 1) COMAN MIRCEA	A1
Act Notarial nr. Contract de donație aut. nr. 2572, din 18/11/2019 emis de NP David Daniela;		
B6	Intabulare, drept de PROPRIETATE, cu titlu de drept de DONAȚIE, dobandit prin Conventie, cota actuala 1/2, cota initiala 1/2 1) COMAN MIRCEA	A1

C. Partea III. SARCINI .

Inscrieri privind dezmembramintele dreptului de proprietate, drepturi reale de garanție și sarcini	Referințe
NU SUNT	

Anexa Nr. 1 La Partea I

Teren

Nr cadastral	Suprafața (mp)*	Observații / Referințe
51556	20.000	Imobil repositionat in urma lucrarilor de inregistrare sistematica.

* Suprafața este determinată în planul de proiecție Stereo 70.



Date referitoare la teren

Crt	Categorie folosință	Intravilan	Suprafața (mp)	Tarla	Parcelă	Nr. topo	Observații / Referințe
1	padure	NU	6.570	-	-	-	PV 905/20.02.2012
2	padure	NU	13.430	-	-	-	

Lungime Segmente

1) Valorile lungimilor segmentelor sunt obținute din proiecție în plan.

Punct început	X / Y	Punct sfârșit	X / Y	Lungime segment (** (m)
1	581.343,992 633.861,095	2	581.390,127 633.731,136	137.905
2	581.390,127 633.731,136	3	581.466,181 633.516,896	227.339
3	581.466,181 633.516,896	4	581.515,814 633.490,031	56.437
4	581.515,814 633.490,031	5	581.563,069 633.475,254	49.512

Punct început	X / Y	Punct sfârșit	X / Y	Lungime segment (** (m)
5	581.563,069 633.475,254	6	581.376,799 633.854,838	422.824
6	581.376,799 633.854,838	7	581.348,772 633.857,628	28.166
7	581.348,772 633.857,628	1	581.343,992 633.861,095	5.905

** Lungimile segmentelor sunt determinate în planul de proiecție Stereo 70 și sunt rotunjite la 1 milimetru.

*** Distanța dintre puncte este formată din segmente cumulate ce sunt mai mici decât valoarea 1 milimetru.

**DATE DESPRE IMOBILUL NR. 6217**

Oficiul de Cadastru și Publicitate Imobiliară NEAMT
Biroul de Cadastru și Publicitate Imobiliară Targu-Neamt

A. Partea I. Descrierea imobilului

TEREN Extravilan

Adresa: Jud. Neamt, O.S.Pipirig,U.P.II Mihaieti-u.a.7A%,7B%

Nr. Crt	Nr cadastral Nr. topografic	Suprafața* (mp)	Observații / Referințe
A1	52485	25.000	Sector cadastral:199 Teren neimprejmuit; Imobil repositionat in urma lucrarilor de inregistrare sistematica.

B. Partea II. Proprietari și acte

Inscrieri privitoare la dreptul de proprietate și alte drepturi reale		Referințe
22847 / 09/10/2017		
Act Notarial nr. 3443 - act de lotizare, din 06/10/2017 emis de NP Teodorescu Mihaela;		
B1	Se infiinteaza cartea funciara 52485 a imobilului cu numarul cadastral 52485/Pipirig, rezultat din dezmembrarea imobilului cu numarul cadastral 51557 in scris in cartea funciara 51557;	A1
Act Administrativ nr. 17224 - titlu de proprietate, din 29/02/2016 emis de CJPSDPAT Neamt;		
B2	Intabulare, drept de PROPRIETATE, dobandit prin Lege, cota actuala 1/1, cota initiala 1/1 1) CHIȚA ELENA <i>OBSERVATII: pozitie transcrisa din CF 51557/Pipirig, inscrisa prin incheierea nr. 19942 din 16/08/2016;</i>	A1
Act Administrativ nr. 16412 - referat de admitere (dezmembrare imobil), din 20/07/2017 emis de Serviciul Cadastru;		
B4	Se radiaza inscrierea efectuata in baza incheierii nr. 16743/25.07.2017	A1

C. Partea III. SARCINI .

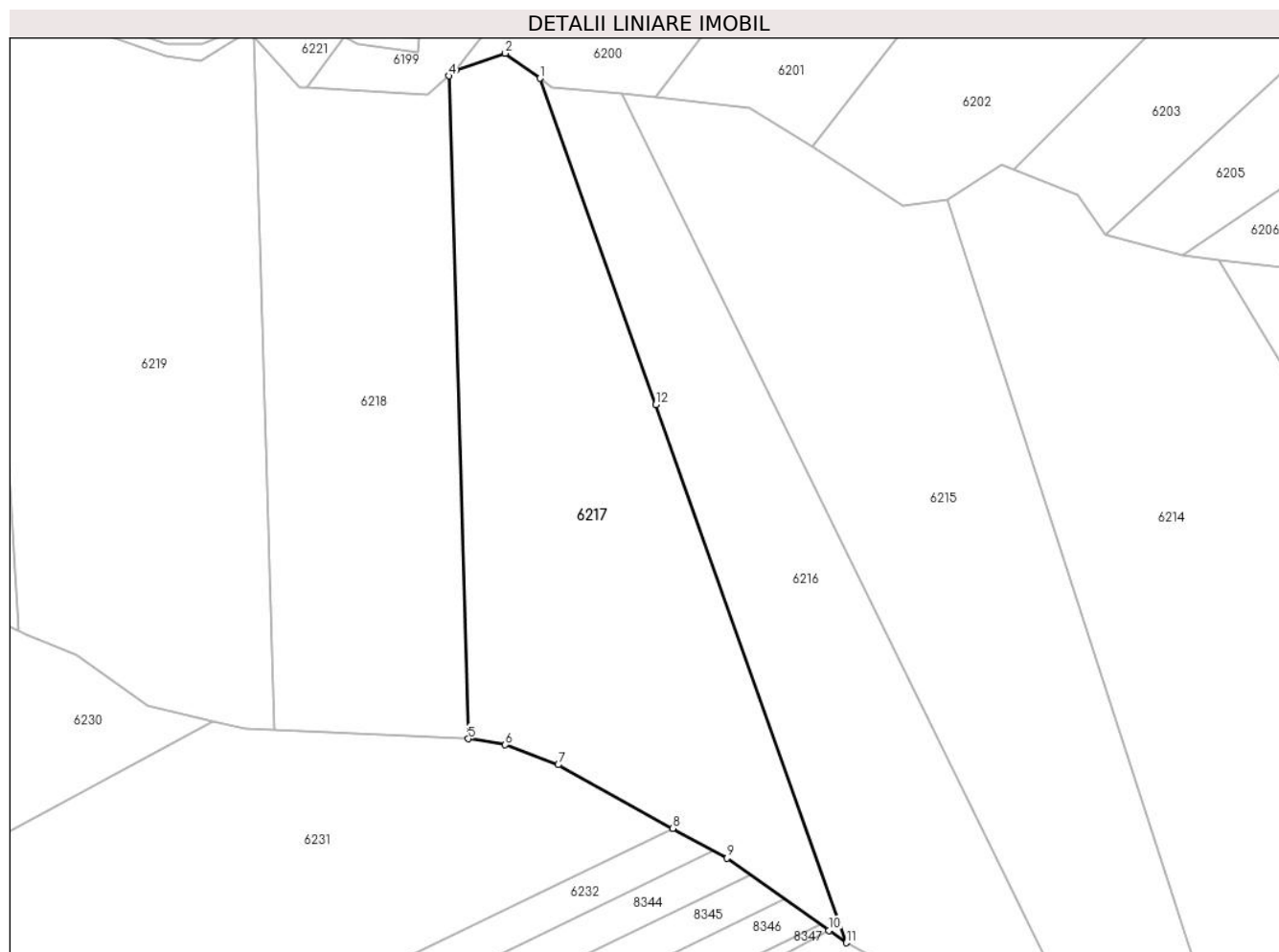
Inscrieri privind dezmembramintele dreptului de proprietate, drepturi reale de garanție și sarcini	Referințe
NU SUNT	

Anexa Nr. 1 La Partea I

Teren

Nr cadastral	Suprafața (mp)*	Observații / Referințe
52485	25.000	Imobil repositionat in urma lucrarilor de inregistrare sistematica.

* Suprafața este determinată în planul de proiecție Stereo 70.



Date referitoare la teren

Crt	Categorie folosință	Intravilan	Suprafața (mp)	Tarla	Parcelă	Nr. topo	Observații / Referințe
1	padure	NU	23.061	-	-	-	PV 906/20.02.2012
2	padure	NU	1.939	-	-	-	

Lungime Segmente

1) Valorile lungimilor segmentelor sunt obținute din proiecție în plan.

Punct început	X / Y	Punct sfârșit	X / Y	Lungime segment (** (m)
1	581.343,992 633.861,095	2	581.330,194 633.871,102	17.045
2	581.330,194 633.871,102	3	581.310,448 633.864,412	20.849
3	581.310,448 633.864,412	4	581.307,699 633.862,069	3.612
4	581.307,699 633.862,069	5	581.315,432 633.598,154	264.028

Punct început	X / Y	Punct sfârșit	X / Y	Lungime segment (** (m)
5	581.315,432 633.598,154	6	581.330,222 633.595,685	14.995
6	581.330,222 633.595,685	7	581.351,262 633.587,801	22.469
7	581.351,262 633.587,801	8	581.397,023 633.562,481	52.299
8	581.397,023 633.562,481	9	581.418,495 633.550,6	24.54
9	581.418,495 633.550,6	10	581.459,19 633.521,837	49.834
10	581.459,19 633.521,837	11	581.466,181 633.516,896	8.561
11	581.466,181 633.516,896	12	581.390,127 633.731,136	227.339
12	581.390,127 633.731,136	1	581.343,992 633.861,095	137.905

** Lungimile segmentelor sunt determinate în planul de proiecție Stereo 70 și sunt rotunjite la 1 milimetru.

*** Distanța dintre puncte este formată din segmente cumulate ce sunt mai mici decât valoarea 1 milimetru.

**DATE DESPRE IMOBILUL NR. 6218**

Oficiul de Cadastru și Publicitate Imobiliară NEAMT
Biroul de Cadastru și Publicitate Imobiliară Targu-Neamt

A. Partea I. Descrierea imobilului

TEREN Extravilan

Adresa: Jud. Neamt, O.S. Pipirig, U.P.II Mihaieti-u.a. 7A%

Nr. Crt	Nr cadastral Nr. topografic	Suprafața* (mp)	Observații / Referințe
A1	52484	20.000	Sector cadastral:199 Teren neimprejmuit; Imobil repositionat in urma lucrarilor de inregistrare sistematica.

B. Partea II. Proprietari și acte

Inscrieri privitoare la dreptul de proprietate și alte drepturi reale		Referințe
22847 / 09/10/2017		
Act Notarial nr. 3443 - act de lotizare, din 06/10/2017 emis de NP Teodorescu Mihaela;		
B1	Se infiinteaza cartea funciara 52484 a imobilului cu numarul cadastral 52484/Pipirig, rezultat din dezmembrarea imobilului cu numarul cadastral 51557 inscris in cartea funciara 51557;	A1
Act Administrativ nr. 16412 - referat de admitere (dezmembrare imobil), din 20/07/2017 emis de Serviciul Cadastru;		
B4	Se radiaza inscrierea efectuata in baza incheierii nr. 16743/25.07.2017	A1
22848 / 09/10/2017		
Act Notarial nr. 3444 - contract de vanzare cumparare, din 06/10/2017 emis de NP Teodorescu Mihaela;		
B5	Intabulare, drept de PROPRIETATE, cu titlu de cumparare, dobandit prin Conventie, cota actuala 1/1, cota initiala 1/1 1) BĂRGĂOANU MIHAI, - bun propriu	A1

C. Partea III. SARCINI .

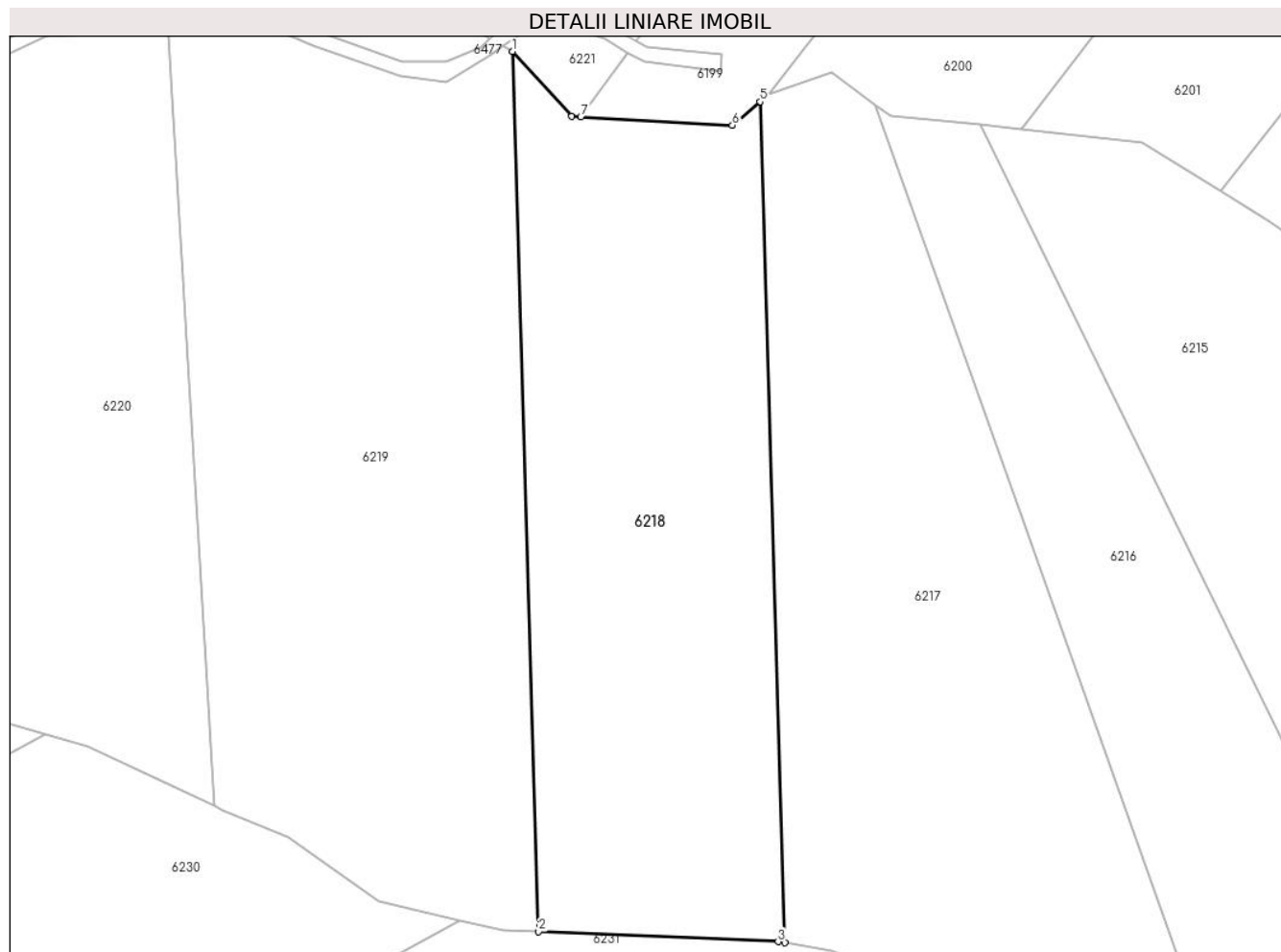
Inscrieri privind dezmembramintele dreptului de proprietate, drepturi reale de garanție și sarcini	Referințe
NU SUNT	

Anexa Nr. 1 La Partea I

Teren

Nr cadastral	Suprafața (mp)*	Observații / Referințe
52484	20.000	Imobil repositionat in urma lucrarilor de inregistrare sistematica.

* Suprafața este determinată în planul de proiecție Stereo 70.



Date referitoare la teren

Crt	Categorie folosință	Intravilan	Suprafața (mp)	Tarla	Parcelă	Nr. topo	Observații / Referințe
1	padure	NU	20.000	-	-	-	PV 906/20.02.2012

Lungime Segmente

1) Valorile lungimilor segmentelor sunt obținute din proiecție în plan.

Punct început	X / Y	Punct sfârșit	X / Y	Lungime segment (** (m)
1	581.230,019 633.877,85	2	581.238,113 633.601,62	276.349
2	581.238,113 633.601,62	3	581.313,374 633.598,497	75.326
3	581.313,374 633.598,497	4	581.315,432 633.598,154	2.086
4	581.315,432 633.598,154	5	581.307,699 633.862,069	264.028
5	581.307,699 633.862,069	6	581.299,025 633.854,675	11.398

Punct început	X / Y	Punct sfârșit	X / Y	Lungime segment (** (m)
6	581.299,025 633.854,675	7	581.251,37 633.857,322	47.728
7	581.251,37 633.857,322	8	581.248,468 633.857,483	2.906
8	581.248,468 633.857,483	1	581.230,019 633.877,85	27.481

** Lungimile segmentelor sunt determinate în planul de proiecție Stereo 70 și sunt rotunjite la 1 milimetru.

*** Distanța dintre puncte este formată din segmente cumulate ce sunt mai mici decât valoarea 1 milimetru.

**DATE DESPRE IMOBILUL NR. 6219**

Oficiul de Cadastru și Publicitate Imobiliară NEAMT
Biroul de Cadastru și Publicitate Imobiliară Targu-Neamt

A. Partea I. Descrierea imobilului

TEREN Extravilan

Adresa: Jud. Neamt, O.S.Pipirig,U.P.II Mihaieti-u.a.7A%

Nr. Crt	Nr cadastral Nr. topografic	Suprafața* (mp)	Observații / Referințe
A1	51558	27.301	Sector cadastral:199 Teren neimprejmuit; Imobil repositionat in urma lucrarilor de inregistrare sistematica.

B. Partea II. Proprietari și acte

Inscrieri privitoare la dreptul de proprietate și alte drepturi reale		Referințe
4753 / 02/03/2021		
Act Administrativ nr. Titlu de proprietate nr. 21686, din 21/01/2021 emis de CJPSDPAT NEAMT;		
B1	Intabulare, drept de PROPRIETATE, dobandit prin Reconstituire, cota actuala 1/1, cota initiala 1/1 1) CREANGĂ ALEXANDRU 2) AIRINEI IFTIMIA 3) STĂNOAIA ELENA 4) CHIBEA MARIA 5) CREANGĂ EVA 6) CREANGĂ DUMITRU 7) GABOR ELISAVETA	A1

C. Partea III. SARCINI .

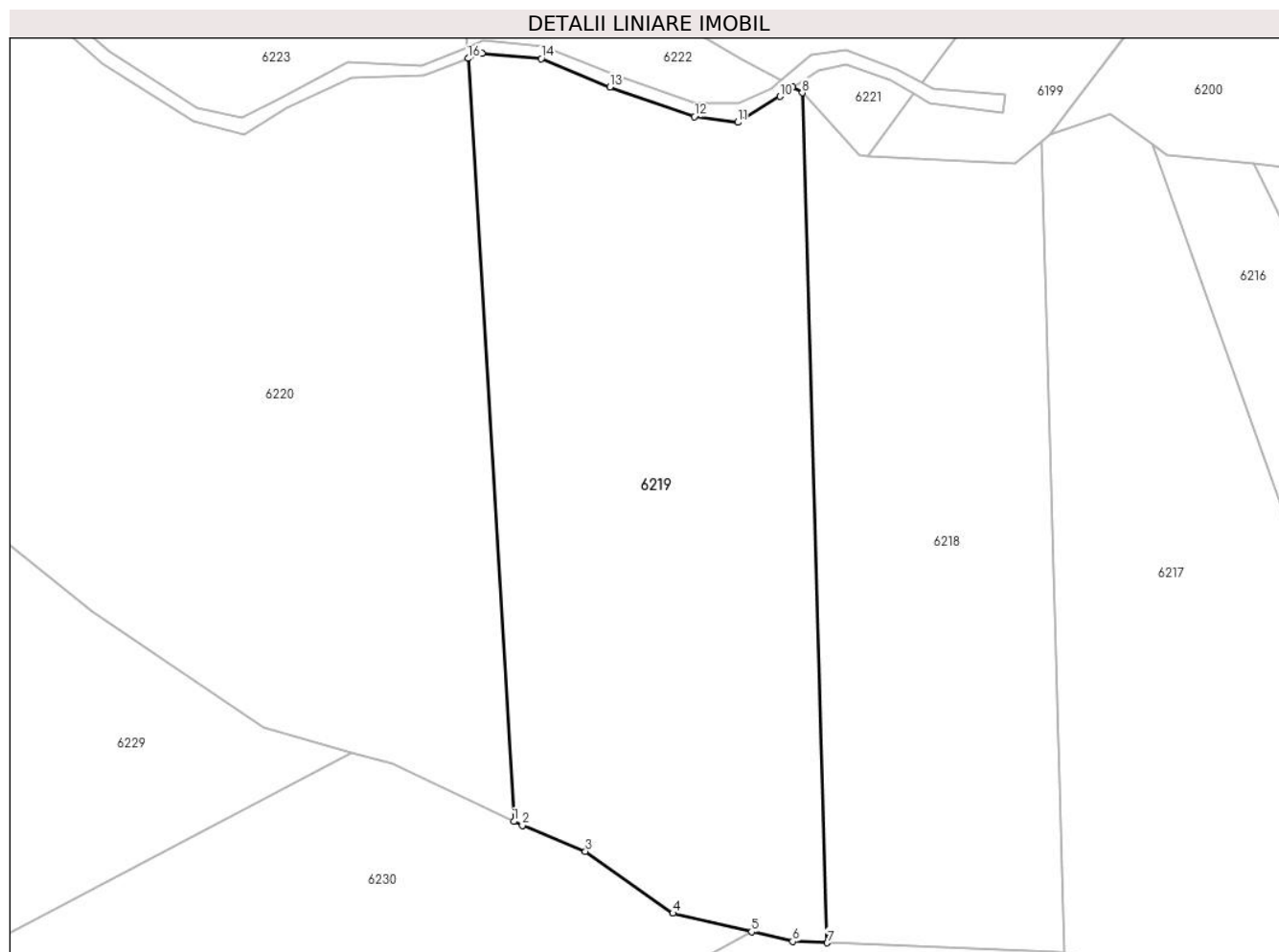
Inscrieri privind dezmembramintele dreptului de proprietate, drepturi reale de garanție și sarcini	Referințe
NU SUNT	

Anexa Nr. 1 La Partea I

Teren

Nr cadastral	Suprafața (mp)*	Observații / Referințe
51558	27.301	Imobil repositionat in urma lucrarilor de inregistrare sistematica.

* Suprafața este determinată în planul de proiecție Stereo 70.



Date referitoare la teren

Crt	Categorie folosință	Intra vilan	Suprafața (mp)	Tarla	Parcelă	Nr. topo	Observații / Referințe
1	padure	NU	27.301	-	-	-	PV 907/20.02.2012

Lungime Segmente

1) Valorile lungimilor segmentelor sunt obținute din proiecție în plan.

Punct început	X / Y	Punct sfârșit	X / Y	Lungime segment (** (m)
1	581.136,259 633.641,024	2	581.138,96 633.639,745	2.989
2	581.138,96 633.639,745	3	581.159,484 633.631,33	22.182
3	581.159,484 633.631,33	4	581.187,892 633.611,214	34.809
4	581.187,892 633.611,214	5	581.213,506 633.605,21	26.308
5	581.213,506 633.605,21	6	581.226,826 633.602,088	13.681

Punct început	X / Y	Punct sfârşit	X / Y	Lungime segment (** (m)
6	581.226,826 633.602,088	7	581.238,113 633.601,62	11.297
7	581.238,113 633.601,62	8	581.230,019 633.877,85	276.349
8	581.230,019 633.877,85	9	581.226,908 633.879,592	3.566
9	581.226,908 633.879,592	10	581.222,739 633.876,687	5.081
10	581.222,739 633.876,687	11	581.209,009 633.868,223	16.129
11	581.209,009 633.868,223	12	581.194,895 633.870,136	14.243
12	581.194,895 633.870,136	13	581.167,507 633.879,76	29.03
13	581.167,507 633.879,76	14	581.145,127 633.888,965	24.199
14	581.145,127 633.888,965	15	581.125,869 633.890,708	19.337
15	581.125,869 633.890,708	16	581.121,347 633.889,018	4.827
16	581.121,347 633.889,018	1	581.136,259 633.641,024	248.442

** Lungimile segmentelor sunt determinate în planul de proiecție Stereo 70 și sunt rotunjite la 1 milimetru.

*** Distanța dintre puncte este formată din segmente cumulate ce sunt mai mici decât valoarea 1 milimetru.

**DATE DESPRE IMOBILUL NR. 6220**

Oficiul de Cadastru și Publicitate Imobiliară NEAMT
Biroul de Cadastru și Publicitate Imobiliară Targu-Neamt

A. Partea I. Descrierea imobilului

TEREN Extravilan

Adresa: Jud. Neamt, O.S.Pipirig,U.P.II Mihaieti-u.a.7A%

Nr. Crt	Nr cadastral Nr. topografic	Suprafața* (mp)	Observații / Referințe
A1	51560	38.233	Sector cadastral:199 Teren neimprejmuit; Imobil repositionat in urma lucrarilor de inregistrare sistematica.

B. Partea II. Proprietari și acte

Inscrieri privitoare la dreptul de proprietate și alte drepturi reale		Referințe
26139 / 02/10/2019		
Act Notarial nr. CONTRACT DE VANZARE-CUMPĂRARE aut. 5952, din 01/10/2019 emis de BIN Teodorescu Mihaela;		
B2	Intabulare, drept de PROPRIETATE- CUMPARARE, dobandit prin Conventie, cota actuala 1/2, cota initiala 1/2 1) PRICOPIE DIANA 2) PRICOPIE IULIAN , - soți	A1
B3	Intabulare, drept de PROPRIETATE- CUMPARARE, dobandit prin Conventie, cota actuala 1/2, cota initiala 1/2 1) PRICOPIE SIONICA-GEORGIANA 2) PRICOPIE VASILE , - soți	A1

C. Partea III. SARCINI .

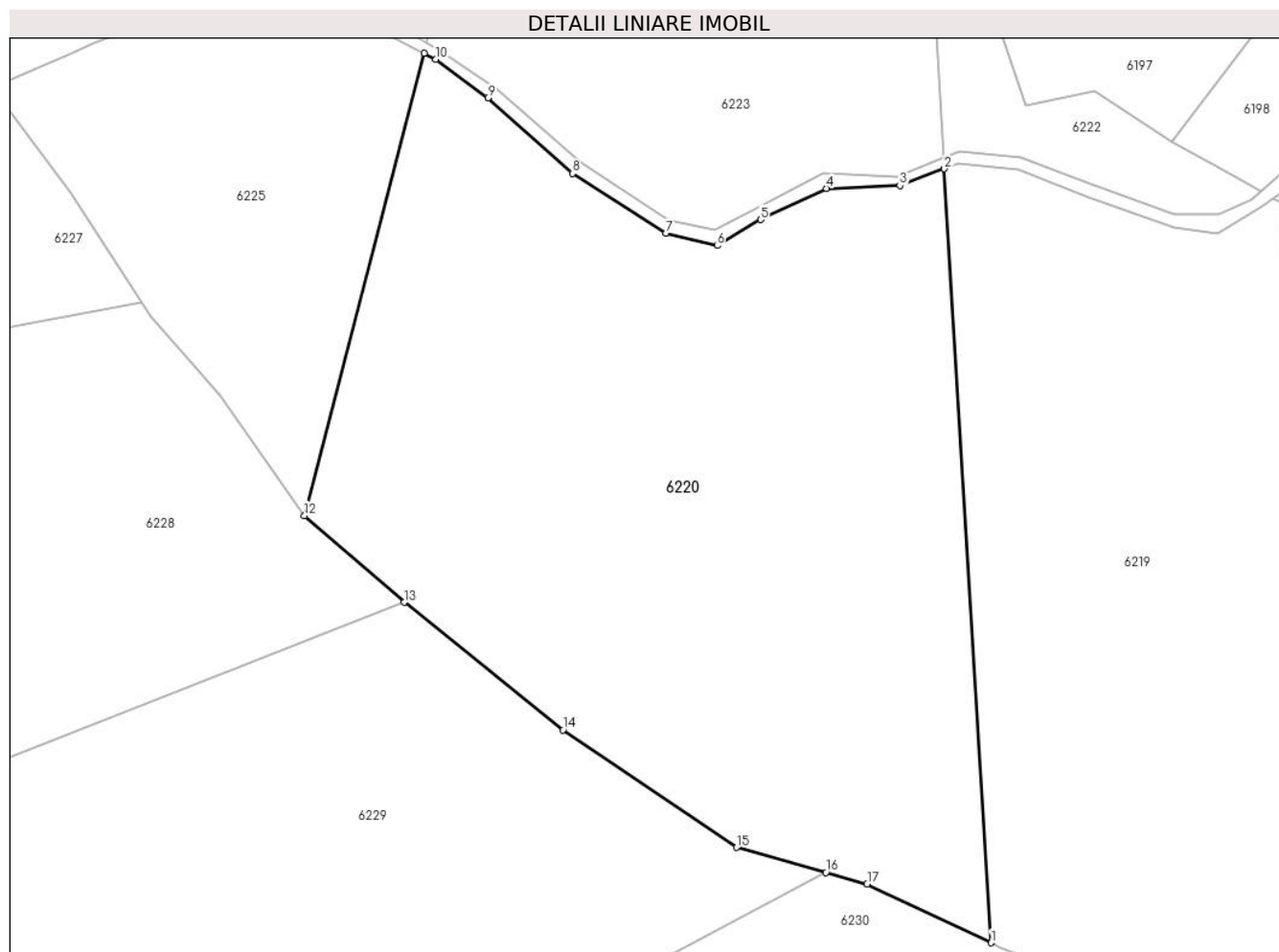
Inscrieri privind dezmembramintele dreptului de proprietate, drepturi reale de garanție și sarcini	Referințe
NU SUNT	

Anexa Nr. 1 La Partea I

Teren

Nr cadastral	Suprafața (mp)*	Observații / Referințe
51560	38.233	Imobil repositionat in urma lucrarilor de inregistrare sistematica.

* Suprafața este determinată în planul de proiecție Stereo 70.



Date referitoare la teren

Crt	Categorie folosință	Intravilan	Suprafața (mp)	Tarla	Parcelă	Nr. topo	Observații / Referințe
1	padure	NU	38.233	-	-	-	PV 908/20.02.2012

Lungime Segmente

1) Valorile lungimilor segmentelor sunt obținute din proiecție în plan.

Punct început	X / Y	Punct sfârșit	X / Y	Lungime segment (** (m)
1	581.136,259 633.641,024	2	581.121,347 633.889,018	248.442
2	581.121,347 633.889,018	3	581.107,091 633.883,683	15.222
3	581.107,091 633.883,683	4	581.083,501 633.882,77	23.608
4	581.083,501 633.882,77	5	581.062,403 633.872,776	23.345
5	581.062,403 633.872,776	6	581.048,464 633.864,444	16.239

Punct început	X / Y	Punct sfârșit	X / Y	Lungime segment (** (m)
6	581.048,464 633.864,444	7	581.032,036 633.868,441	16.907
7	581.032,036 633.868,441	8	581.002,078 633.887,542	35.529
8	581.002,078 633.887,542	9	580.974,983 633.911,838	36.393
9	580.974,983 633.911,838	10	580.958,24 633.924,098	20.752
10	580.958,24 633.924,098	11	580.954,48 633.926,102	4.261
11	580.954,48 633.926,102	12	580.916,139 633.777,903	153.078
12	580.916,139 633.777,903	13	580.948,07 633.750,125	42.323
13	580.948,07 633.750,125	14	580.999,047 633.709,249	65.341
14	580.999,047 633.709,249	15	581.054,641 633.671,557	67.167
15	581.054,641 633.671,557	16	581.083,335 633.663,521	29.798
16	581.083,335 633.663,521	17	581.096,579 633.659,812	13.754
17	581.096,579 633.659,812	1	581.136,259 633.641,024	43.903

** Lungimile segmentelor sunt determinate în planul de proiecție Stereo 70 și sunt rotunjite la 1 milimetru.

*** Distanța dintre puncte este formată din segmente cumulate ce sunt mai mici decât valoarea 1 milimetru.

**DATE DESPRE IMOBILUL NR. 6221**

Oficiul de Cadastru și Publicitate Imobiliară NEAMT
Biroul de Cadastru și Publicitate Imobiliară Targu-Neamt

A. Partea I. Descrierea imobilului

TEREN Extravilan

Adresa: Jud. Neamt, O.S.Pipirig,U.P.II Mihaieti-u.a.6A%

Nr. Crt	Nr cadastral Nr. topografic	Suprafața* (mp)	Observații / Referințe
A1	51538	617	Sector cadastral:199 Teren neimprejmuit; Imobil repositionat in urma lucrarilor de inregistrare sistematica.

B. Partea II. Proprietari și acte

Inscrieri privitoare la dreptul de proprietate și alte drepturi reale		Referințe
37158 / 02/12/2015		
Act Administrativ nr. 16494 - titlu de proprietate, din 06/10/2015 emis de CJPSDPAT NEAMT;		
B1	Intabulare, drept de PROPRIETATE, dobandit prin Lege, cota actuala 1/1, cota initiala 1/1 1) RADU IFTIMIA 2) CREANGĂ DUMITRU 3) GHEORGHÎĂ MARIA 4) MĂRCUȚ ELENA 5) GRIGORAȘ IOANA 6) URSU ANA 7) GREANGĂ GHEORGHE 8) CREANGĂ NECULAI	A1

C. Partea III. SARCINI .

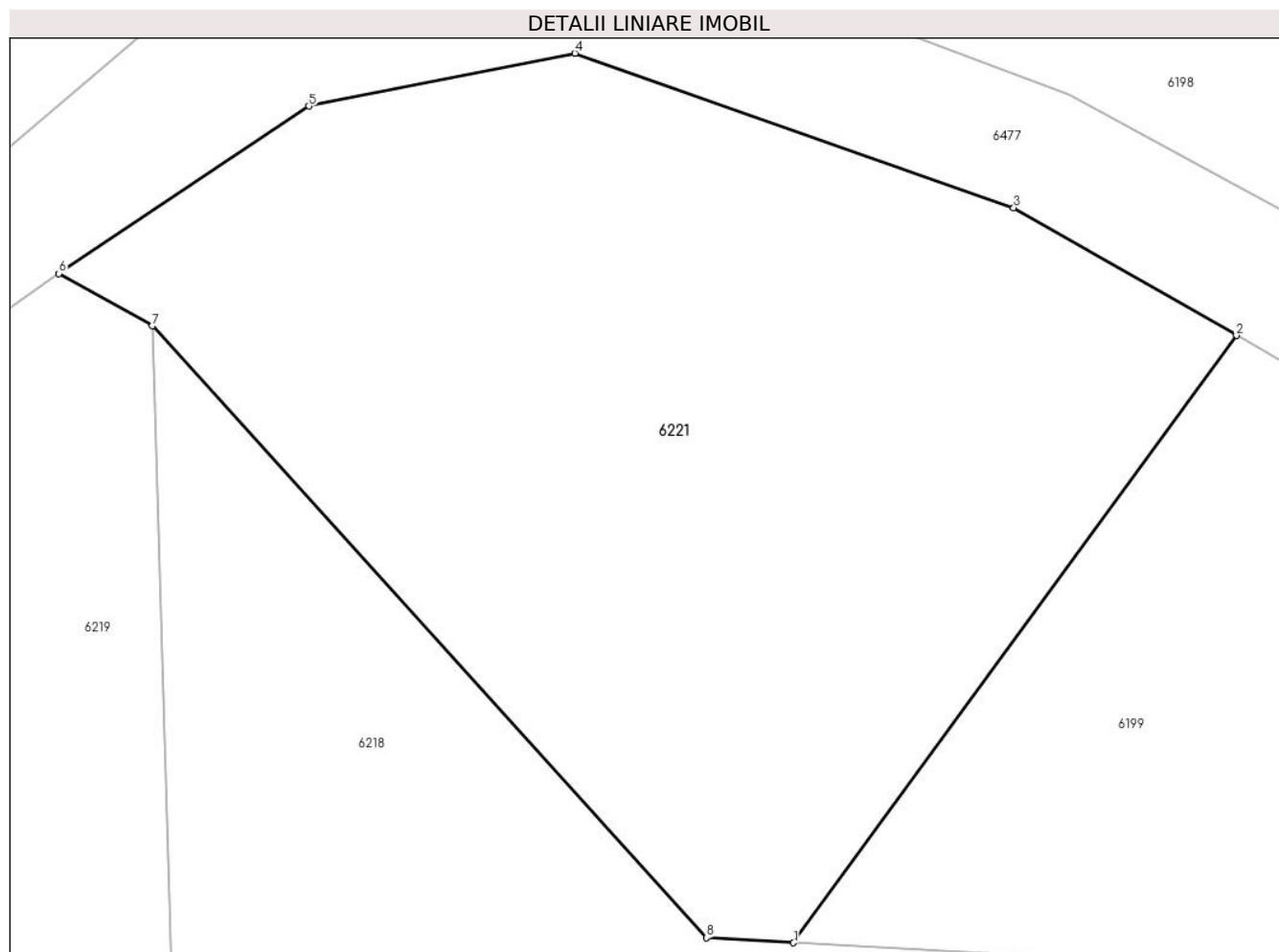
Inscrieri privind dezmembramintele dreptului de proprietate, drepturi reale de garanție și sarcini	Referințe
NU SUNT	

Anexa Nr. 1 La Partea I

Teren

Nr cadastral	Suprafața (mp)*	Observații / Referințe
51538	617	Imobil repositionat in urma lucrarilor de inregistrare sistematica.

* Suprafața este determinată în planul de proiecție Stereo 70.



Date referitoare la teren

Crt	Categorie folosință	Intravilan	Suprafața (mp)	Tarla	Parcelă	Nr. topo	Observații / Referințe
1	padure	NU	617	-	-	-	PV 888/20.02.2012

Lungime Segmente

1) Valorile lungimilor segmentelor sunt obținute din proiecție în plan.

Punct început	X / Y	Punct sfârșit	X / Y	Lungime segment (** (m)
1	581.251,37 633.857,322	2	581.266,12 633.877,529	25.018
2	581.266,12 633.877,529	3	581.258,703 633.881,785	8.551
3	581.258,703 633.881,785	4	581.244,092 633.886,923	15.488
4	581.244,092 633.886,923	5	581.235,23 633.885,167	9.034
5	581.235,23 633.885,167	6	581.226,908 633.879,592	10.017

Punct început	X / Y	Punct sfârșit	X / Y	Lungime segment (** (m)
6	581.226,908 633.879,592	7	581.230,019 633.877,85	3.566
7	581.230,019 633.877,85	8	581.248,468 633.857,483	27.481
8	581.248,468 633.857,483	1	581.251,37 633.857,322	2.906

** Lungimile segmentelor sunt determinate în planul de proiecție Stereo 70 și sunt rotunjite la 1 milimetru.

*** Distanța dintre puncte este formată din segmente cumulate ce sunt mai mici decât valoarea 1 milimetru.

**DATE DESPRE IMOBILUL NR. 6222**

Oficiul de Cadastru și Publicitate Imobiliară NEAMT
Biroul de Cadastru și Publicitate Imobiliară Targu-Neamt

A. Partea I. Descrierea imobilului

TEREN Extravilan

Adresa: Jud. Neamt, O.S.Pipirig,U.P.II Mihaieti-u.a.7A%

Nr. Crt	Nr cadastral Nr. topografic	Suprafața* (mp)	Observații / Referințe
A1	51559	2.699	Sector cadastral:199 Teren neimprejmuit; Imobil repositionat in urma lucrarilor de inregistrare sistematica.

B. Partea II. Proprietari și acte

Inscrieri privitoare la dreptul de proprietate și alte drepturi reale		Referințe
4754 / 02/03/2021		
Act Administrativ nr. Titlu de proprietate nr. 21686, din 21/01/2021 emis de CJPSDPAT NEAMT;		
B1	Intabulare, drept de PROPRIETATE, dobandit prin Reconstituire, cota actuala 1/1, cota initiala 1/1 1) CREANGĂ ALEXANDRU 2) AIRINEI IFTIMIA 3) STĂNOAIA ELENA 4) CHIBEA MARIA 5) CREANGĂ EVA 6) CREANGĂ DUMITRU 7) GABOR ELISAVETA	A1

C. Partea III. SARCINI .

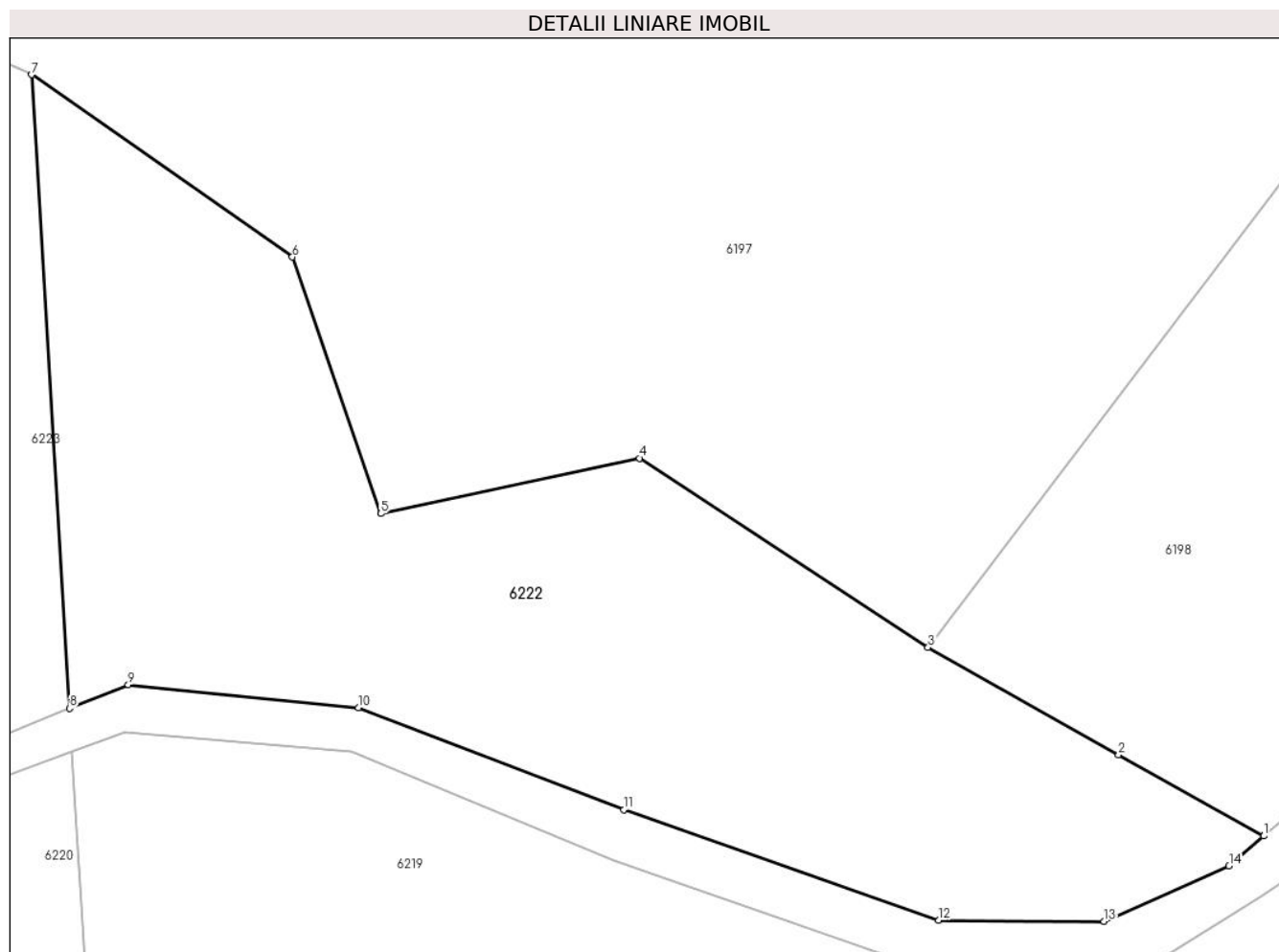
Inscrieri privind dezmembramintele dreptului de proprietate, drepturi reale de garanție și sarcini	Referințe
NU SUNT	

Anexa Nr. 1 La Partea I

Teren

Nr cadastral	Suprafața (mp)*	Observații / Referințe
51559	2.699	Imobil repositionat in urma lucrarilor de inregistrare sistematica.

* Suprafața este determinată în planul de proiecție Stereo 70.



Date referitoare la teren

Crt	Categorie folosință	Intra vilan	Suprafața (mp)	Tarla	Parcelă	Nr. topo	Observații / Referințe
1	padure	NU	2.699	-	-	-	PV 907/20.02.2012

Lungime Segmente

1) Valorile lungimilor segmentelor sunt obținute din proiecție în plan.

Punct început	X / Y	Punct sfârșit	X / Y	Lungime segment (** (m)
1	581.222,934 633.881,817	2	581.210,565 633.888,743	14.176
2	581.210,565 633.888,743	3	581.194,313 633.897,884	18.646
3	581.194,313 633.897,884	4	581.169,713 633.914,003	29.411
4	581.169,713 633.914,003	5	581.147,635 633.909,285	22.576
5	581.147,635 633.909,285	6	581.140,112 633.931,157	23.13

Punct început	X / Y	Punct sfârșit	X / Y	Lungime segment (** (m)
6	581.140,112 633.931,157	7	581.117,879 633.946,691	27.122
7	581.117,879 633.946,691	8	581.121,125 633.892,701	54.087
8	581.121,125 633.892,701	9	581.126,12 633.894,716	5.386
9	581.126,12 633.894,716	10	581.145,737 633.892,75	19.715
10	581.145,737 633.892,75	11	581.168,374 633.884,063	24.247
11	581.168,374 633.884,063	12	581.195,231 633.874,653	28.458
12	581.195,231 633.874,653	13	581.209,315 633.874,543	14.084
13	581.209,315 633.874,543	14	581.219,975 633.879,287	11.668
14	581.219,975 633.879,287	1	581.222,934 633.881,817	3.893

** Lungimile segmentelor sunt determinate în planul de proiecție Stereo 70 și sunt rotunjite la 1 milimetru.

*** Distanța dintre puncte este formată din segmente cumulate ce sunt mai mici decât valoarea 1 milimetru.

**DATE DESPRE IMOBILUL NR. 6223**

Oficiul de Cadastru și Publicitate Imobiliară NEAMT
Biroul de Cadastru și Publicitate Imobiliară Targu-Neamt

A. Partea I. Descrierea imobilului

TEREN Extravilan

Adresa: Jud. Neamt, O.S.Pipirig,U.P.II Mihaieti-u.a.7A%

Nr. Crt	Nr cadastral Nr. topografic	Suprafața* (mp)	Observații / Referințe
A1	51561	11.767	Sector cadastral:199 Teren neimprejmuț; Imobil repositionat in urma lucrarilor de inregistrare sistematica.

B. Partea II. Proprietari și acte

Inscrieri privitoare la dreptul de proprietate și alte drepturi reale		Referințe
26142 / 02/10/2019		
Act Notarial nr. CONTRACT DE VANZARE-CUMPĂRARE aut. 5952, din 01/10/2019 emis de BIN Teodorescu Mihaela;		
B2	Intabulare, drept de PROPRIETATE- CUMPĂRARE, dobandit prin Conventie, cota actuala 1/2, cota initiala 1/2 1) PRICOPIE DIANA 2) PRICOPIE IULIAN, - soți	A1
B3	Intabulare, drept de PROPRIETATE- CUMPĂRARE, dobandit prin Conventie, cota actuala 1/2, cota initiala 1/2 1) PRICOPIE SIONICA-GEORGIANA 2) PRICOPIE VASILE, -soți	A1

C. Partea III. SARCINI .

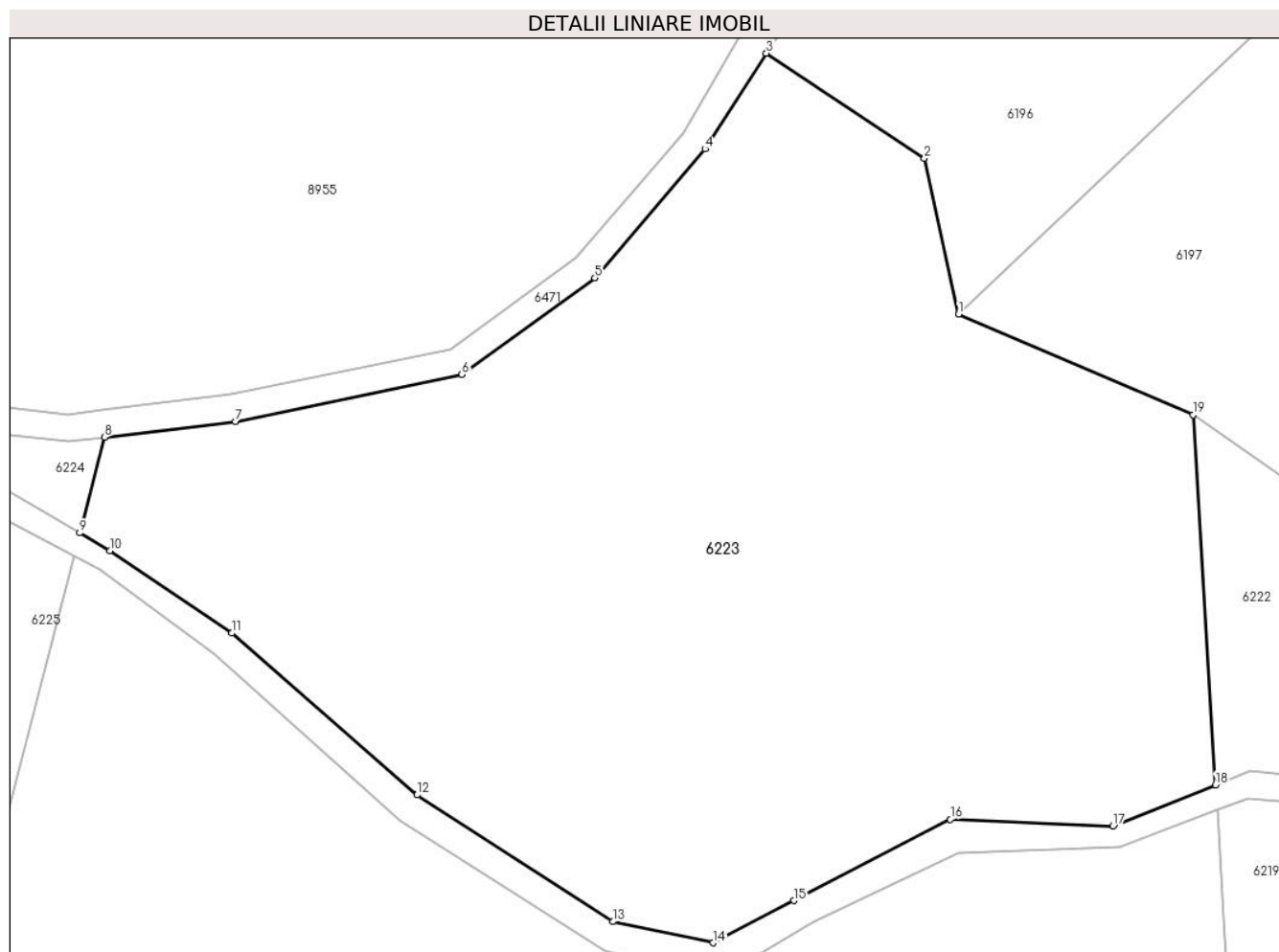
Inscrieri privind dezmembramintele dreptului de proprietate, drepturi reale de garanție și sarcini	Referințe
NU SUNT	

Anexa Nr. 1 La Partea I

Teren

Nr cadastral	Suprafața (mp)*	Observații / Referințe
51561	11.767	Imobil repositionat in urma lucrarilor de inregistrare sistematica.

* Suprafața este determinată în planul de proiecție Stereo 70.



Date referitoare la teren

Crt	Categorie folosință	Intravilan	Suprafața (mp)	Tarla	Parcelă	Nr. topo	Observații / Referințe
1	padure	NU	11.767	-	-	-	PV 908/20.02.2012

Lungime Segmente

1) Valorile lungimilor segmentelor sunt obținute din proiecție în plan.

Punct început	X / Y	Punct sfârșit	X / Y	Lungime segment (** (m)
1	581.083,611 633.961,365	2	581.078,645 633.984,088	23.259
2	581.078,645 633.984,088	3	581.055,568 633.999,423	27.708
3	581.055,568 633.999,423	4	581.046,603 633.985,457	16.596
4	581.046,603 633.985,457	5	581.030,539 633.966,642	24.74
5	581.030,539 633.966,642	6	581.011,118 633.952,577	23.979

Punct început	X / Y	Punct sfârșit	X / Y	Lungime segment (** (m)
6	581.011,118 633.952,577	7	580.978,07 633.945,702	33.756
7	580.978,07 633.945,702	8	580.958,964 633.943,431	19.24
8	580.958,964 633.943,431	9	580.955,345 633.929,444	14.448
9	580.955,345 633.929,444	10	580.959,762 633.926,856	5.119
10	580.959,762 633.926,856	11	580.977,504 633.914,833	21.432
11	580.977,504 633.914,833	12	581.004,573 633.891,22	35.921
12	581.004,573 633.891,22	13	581.033,158 633.872,722	34.048
13	581.033,158 633.872,722	14	581.047,78 633.869,659	14.939
14	581.047,78 633.869,659	15	581.059,588 633.875,816	13.317
15	581.059,588 633.875,816	16	581.082,413 633.887,685	25.727
16	581.082,413 633.887,685	17	581.106,165 633.886,69	23.773
17	581.106,165 633.886,69	18	581.121,125 633.892,701	16.122
18	581.121,125 633.892,701	19	581.117,879 633.946,691	54.087
19	581.117,879 633.946,691	1	581.083,611 633.961,365	37.278

** Lungimile segmentelor sunt determinate în planul de proiecție Stereo 70 și sunt rotunjite la 1 milimetru.

*** Distanța dintre puncte este formată din segmente cumulate ce sunt mai mici decât valoarea 1 milimetru.

**DATE DESPRE IMOBILUL NR. 6224**

Oficiul de Cadastru și Publicitate Imobiliară NEAMT
Biroul de Cadastru și Publicitate Imobiliară Targu-Neamt

A. Partea I. Descrierea imobilului

TEREN Extravilan

Adresa: Jud. Neamt, O.S.Pipirig,U.P.II Mihaieti-u.a.7A%

Nr. Crt	Nr cadastral Nr. topografic	Suprafața* (mp)	Observații / Referințe
A1	51563	205	Sector cadastral:199 Teren neimprejmuit; Imobil repositionat in urma lucrarilor de inregistrare sistematica.

B. Partea II. Proprietari și acte

Inscrieri privitoare la dreptul de proprietate și alte drepturi reale		Referințe
19118 / 08/08/2016		
Act Administrativ nr. 17316 - titlu de proprietate, din 04/04/2016 emis de CJPSDPAT Neamt;		
B1	Intabulare, drept de PROPRIETATE, dobandit prin Lege, cota actuala 1/1, cota initiala 1/1 1) COJOCARIU ALEXANDRU, - decedat 2) COJOCARIU MARIA	A1

C. Partea III. SARCINI .

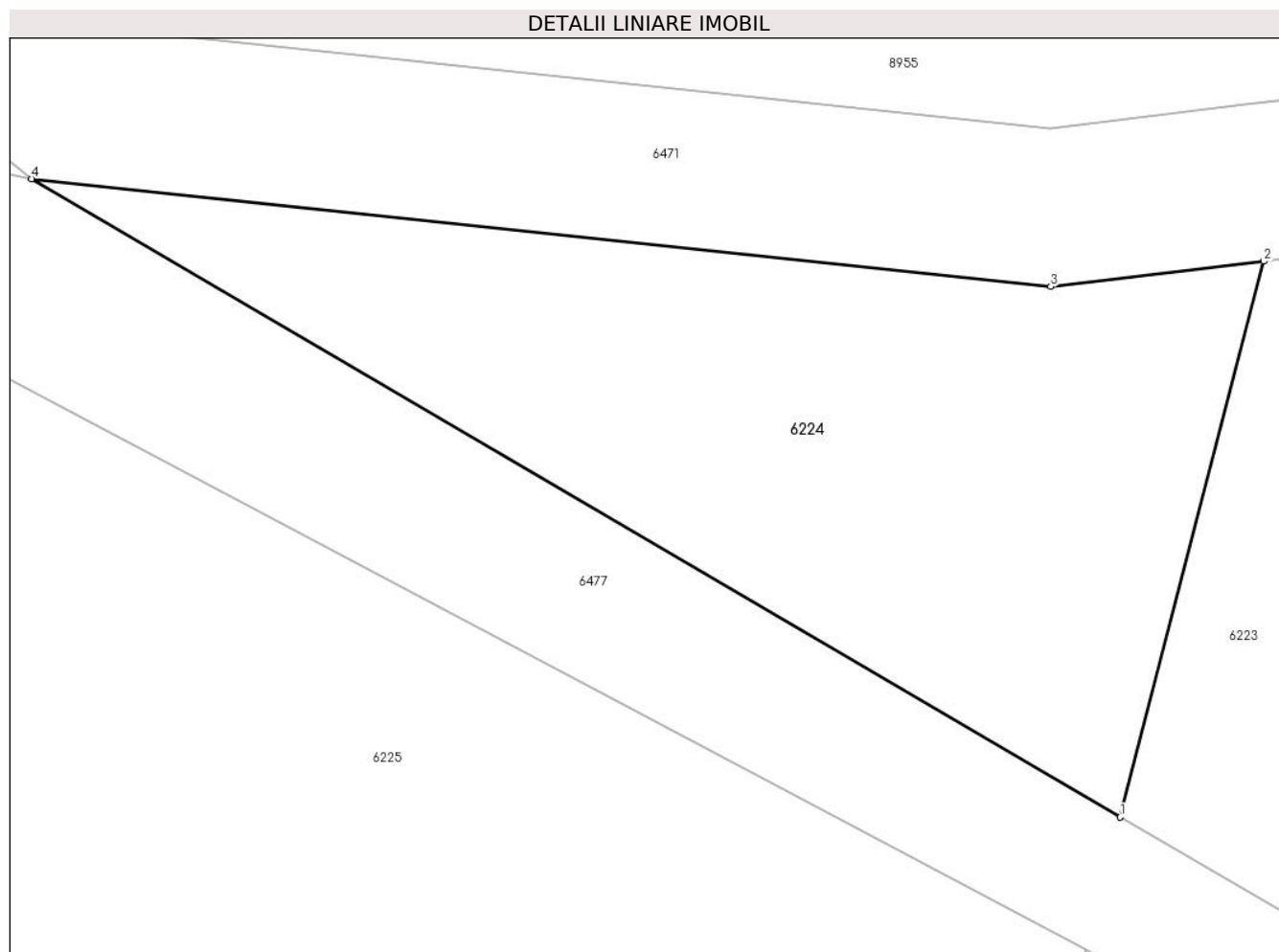
Inscrieri privind dezmembramintele dreptului de proprietate, drepturi reale de garanție și sarcini	Referințe
NU SUNT	

Anexa Nr. 1 La Partea I

Teren

Nr cadastral	Suprafața (mp)*	Observații / Referințe
51563	205	Imobil repositionat in urma lucrarilor de inregistrare sistematica.

* Suprafața este determinată în planul de proiecție Stereo 70.



Date referitoare la teren

Crt	Categorie folosință	Intravilan	Suprafața (mp)	Tarla	Parcelă	Nr. topo	Observații / Referințe
1	padure	NU	205	-	-	-	PV 909/20.02.2012

Lungime Segmente

1) Valorile lungimilor segmentelor sunt obținute din proiecție în plan.

Punct început	X / Y	Punct sfârșit	X / Y	Lungime segment (** (m)
1	580.955,345 633.929,444	2	580.958,964 633.943,431	14.448
2	580.958,964 633.943,431	3	580.953,601 633.942,793	5.401
3	580.953,601 633.942,793	4	580.927,943 633.945,502	25.801
4	580.927,943 633.945,502	1	580.955,345 633.929,444	31.76

** Lungimile segmentelor sunt determinate în planul de proiecție Stereo 70 și sunt rotunjite la 1 milimetru.

***** Distanţa dintre puncte este formată din segmente cumulate ce sunt mai mici decât valoarea 1 milimetru.**

**DATE DESPRE IMOBILUL NR. 6225**

Oficiul de Cadastru și Publicitate Imobiliară NEAMT
Biroul de Cadastru și Publicitate Imobiliară Targu-Neamt

A. Partea I. Descrierea imobilului

TEREN Extravilan

Adresa: Jud. Neamt, O.S.Pipirig,U.P.II Mihaieti-u.a.7A%

Nr. Crt	Nr cadastral Nr. topografic	Suprafața* (mp)	Observații / Referințe
A1	51562	12.113	Sector cadastral:199 Teren neimprejmuit; Imobil repositionat in urma lucrarilor de inregistrare sistematica.

B. Partea II. Proprietari și acte

Inscrieri privitoare la dreptul de proprietate și alte drepturi reale		Referințe
19119 / 08/08/2016		
Act Administrativ nr. 17316 - titlu de proprietate, din 04/04/2016 emis de CJPSDPAT Neamt;		
B1	Intabulare, drept de PROPRIETATE, dobandit prin Lege, cota actuala 1/1, cota initiala 1/1 1) COJOCARIU ALEXANDRU, - decedat 2) COJOCARIU MARIA	A1

C. Partea III. SARCINI .

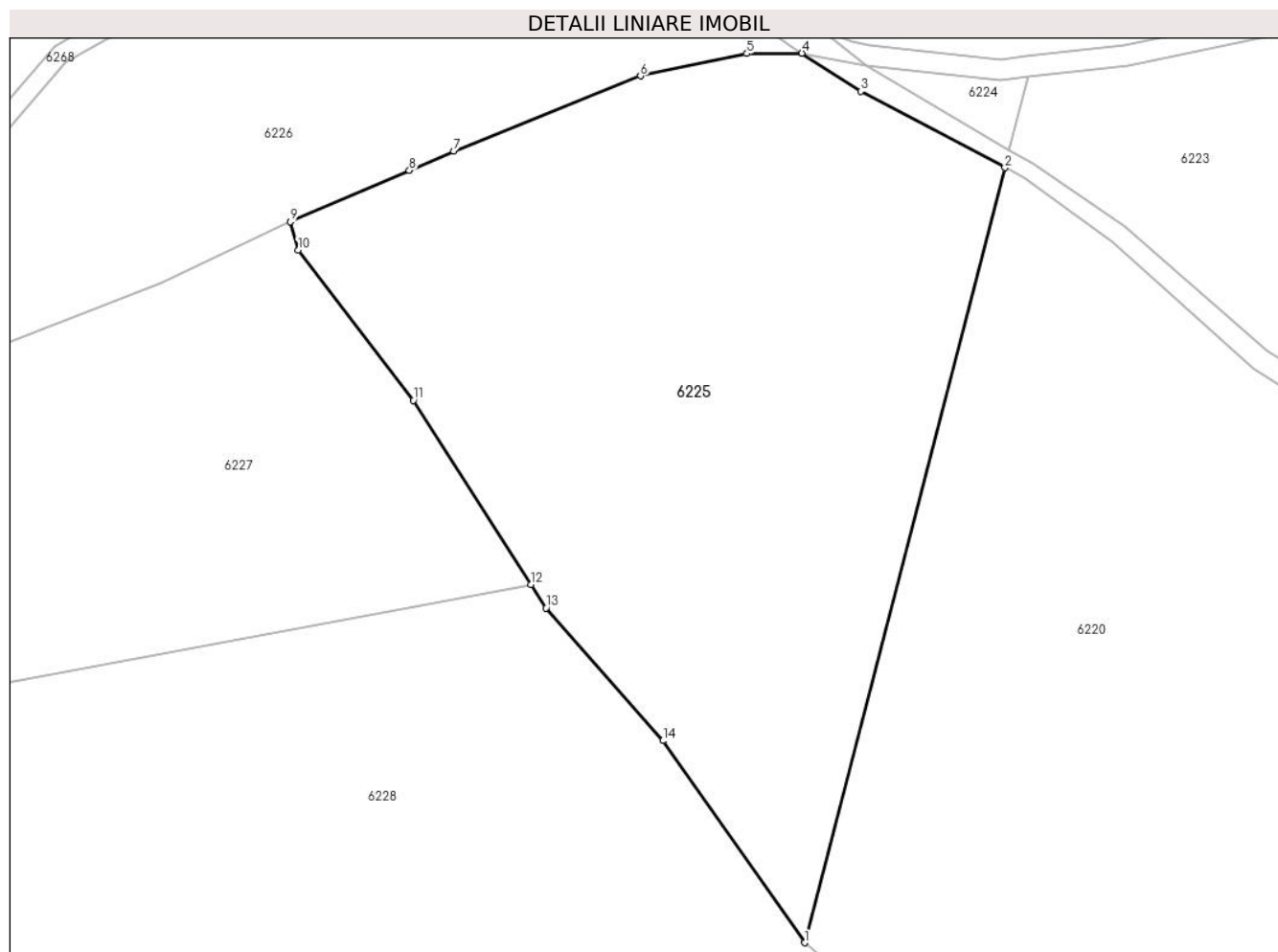
Inscrieri privind dezmembramintele dreptului de proprietate, drepturi reale de garanție și sarcini	Referințe
NU SUNT	

Anexa Nr. 1 La Partea I

Teren

Nr cadastral	Suprafața (mp)*	Observații / Referințe
51562	12.113	Imobil repositionat in urma lucrarilor de inregistrare sistematica.

* Suprafața este determinată în planul de proiecție Stereo 70.



Date referitoare la teren

Crt	Categorie folosință	Intra vilan	Suprafața (mp)	Tarla	Parcelă	Nr. topo	Observații / Referințe
1	padure	NU	12.113	-	-	-	PV 909/20.02.2012

Lungime Segmente

1) Valorile lungimilor segmentelor sunt obținute din proiecție în plan.

Punct început	X / Y	Punct sfârșit	X / Y	Lungime segment (** (m)
1	580.916,139 633.777,903	2	580.954,48 633.926,102	153.078
2	580.954,48 633.926,102	3	580.926,874 633.940,713	31.234
3	580.926,874 633.940,713	4	580.915,638 633.947,989	13.386
4	580.915,638 633.947,989	5	580.905,095 633.947,933	10.543
5	580.905,095 633.947,933	6	580.884,735 633.943,647	20.806

Punct început	X / Y	Punct sfârşit	X / Y	Lungime segment (** (m)
6	580.884,735 633.943,647	7	580.849,013 633.929,263	38.509
7	580.849,013 633.929,263	8	580.840,503 633.925,57	9.277
8	580.840,503 633.925,57	9	580.817,748 633.915,748	24.784
9	580.817,748 633.915,748	10	580.819,248 633.910,357	5.596
10	580.819,248 633.910,357	11	580.841,276 633.881,61	36.216
11	580.841,276 633.881,61	12	580.863,794 633.846,419	41.779
12	580.863,794 633.846,419	13	580.866,694 633.841,887	5.38
13	580.866,694 633.841,887	14	580.889,021 633.816,547	33.773
14	580.889,021 633.816,547	1	580.916,139 633.777,903	47.21

** Lungimile segmentelor sunt determinate în planul de proiecție Stereo 70 și sunt rotunjite la 1 milimetru.

*** Distanța dintre puncte este formată din segmente cumulate ce sunt mai mici decât valoarea 1 milimetru.

**DATE DESPRE IMOBILUL NR. 6226**

Oficiul de Cadastru și Publicitate Imobiliară NEAMT
Biroul de Cadastru și Publicitate Imobiliară Targu-Neamt

A. Partea I. Descrierea imobilului

TEREN Extravilan

Adresa: Jud. Neamt

Nr. Crt	Nr cadastral Nr. topografic	Suprafața* (mp)	Observații / Referințe
A1		6.002	Sector cadastral:199 Teren neimprejmuit;

B. Partea II. Proprietari și acte

Inscrieri privitoare la dreptul de proprietate și alte drepturi reale		Referințe
/		
Act Normativ nr. 7, din 13/03/1996 emis de PARLAMENTUL ROMANIEI;		
B1	Inscrierea provizorie, drept de PROPRIETATE, dobandit prin Lege, cota actuala 1/1, cota initiala 1/1	A1
1) COMUNA PIPIRIG, CIF:99999999999999, PROPRIETAR NEIDENTIFICAT		

C. Partea III. SARCINI .

Inscrieri privind dezmembramintele dreptului de proprietate, drepturi reale de garanție și sarcini	Referințe
NU SUNT	

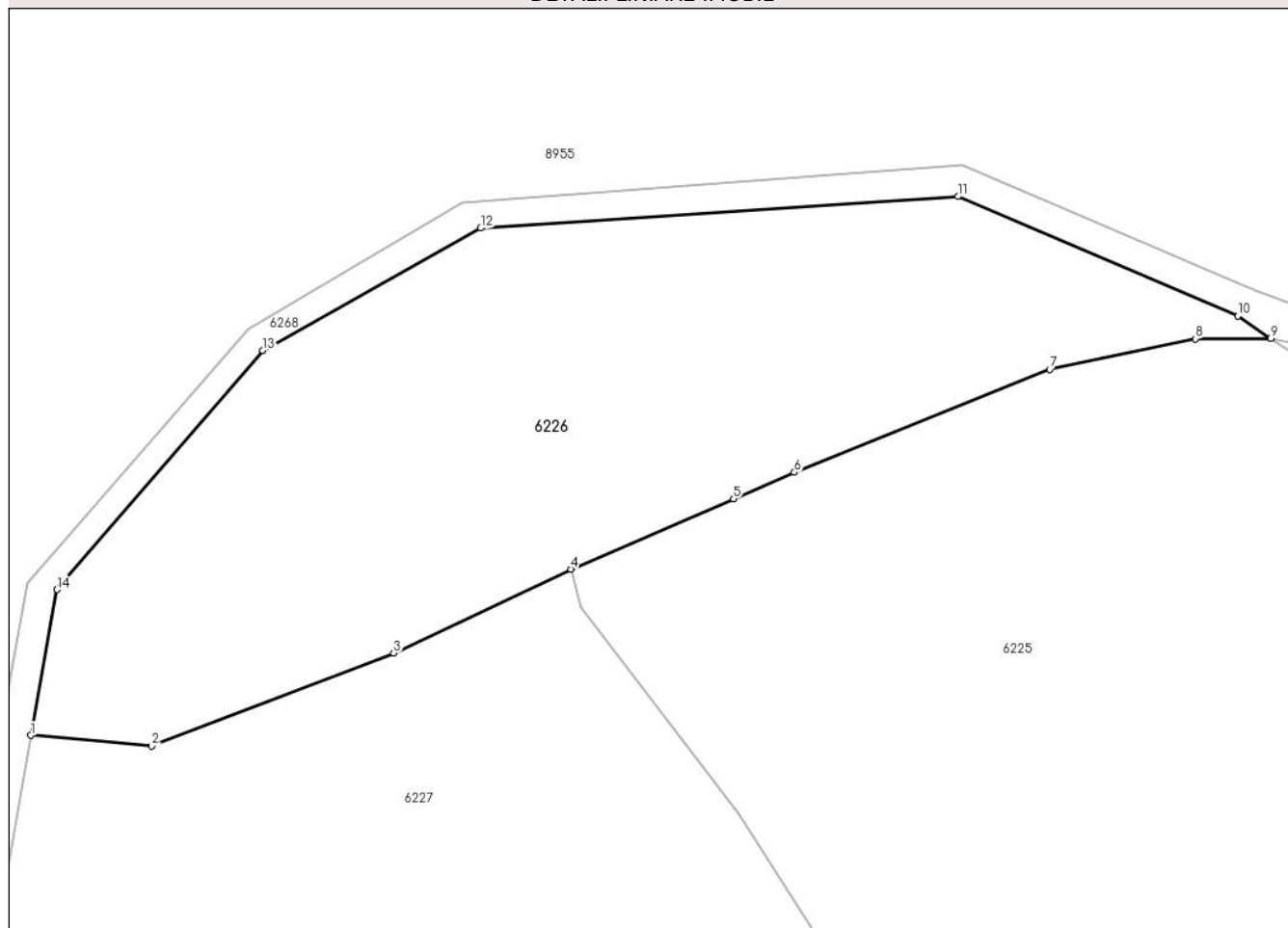
Anexa Nr. 1 La Partea I

Teren

Nr cadastral	Suprafața (mp)*	Observații / Referințe
	6.002	

* Suprafața este determinată în planul de proiecție Stereo 70.

DETALII LINIARE IMOBIL



Date referitoare la teren

Crt	Categorie folosință	Intravilan	Suprafața (mp)	Tarla	Parcelă	Nr. topo	Observații / Referințe
1	padure	NU	6.002	-	-	-	

Lungime Segmente

1) Valorile lungimilor segmentelor sunt obținute din proiecție în plan.

Punct început	X / Y	Punct sfârșit	X / Y	Lungime segment (** (m)
1	580.742,238 633.892,503	2	580.759,155 633.891,036	16.98
2	580.759,155 633.891,036	3	580.792,97 633.904,008	36.218
3	580.792,97 633.904,008	4	580.817,748 633.915,748	27.419
4	580.817,748 633.915,748	5	580.840,503 633.925,57	24.784
5	580.840,503 633.925,57	6	580.849,013 633.929,263	9.277

Punct început	X / Y	Punct sfârșit	X / Y	Lungime segment (** (m)
6	580.849,013 633.929,263	7	580.884,735 633.943,647	38.509
7	580.884,735 633.943,647	8	580.905,095 633.947,933	20.806
8	580.905,095 633.947,933	9	580.915,638 633.947,989	10.543
9	580.915,638 633.947,989	10	580.911,02 633.951,143	5.592
10	580.911,02 633.951,143	11	580.871,893 633.967,817	42.532
11	580.871,893 633.967,817	12	580.805,115 633.963,39	66.925
12	580.805,115 633.963,39	13	580.774,694 633.946,28	34.903
13	580.774,694 633.946,28	14	580.745,874 633.912,881	44.114
14	580.745,874 633.912,881	1	580.742,238 633.892,503	20.7

** Lungimile segmentelor sunt determinate în planul de proiecție Stereo 70 și sunt rotunjite la 1 milimetru.

*** Distanța dintre puncte este formată din segmente cumulate ce sunt mai mici decât valoarea 1 milimetru.

**DATE DESPRE IMOBILUL NR. 6227**

Oficiul de Cadastru și Publicitate Imobiliară NEAMT
Biroul de Cadastru și Publicitate Imobiliară Targu-Neamt

A. Partea I. Descrierea imobilului

TEREN Extravilan

Adresa: Jud. Neamt

Nr. Crt	Nr cadastral Nr. topografic	Suprafața* (mp)	Observații / Referințe
A1		7.682	Sector cadastral:199 Teren neimprejmuit;

B. Partea II. Proprietari și acte

Inscrieri privitoare la dreptul de proprietate și alte drepturi reale		Referințe
/		
Act Administrativ nr. 909, din 20/02/2012 emis de PRIMARIA COMUNEI PIPIRIG (CJSDPAT NEAMT NR.8837 / 31.05.2011, HCL NR.25 / 21.03.2011 + ANEXA);		
B1	Inscrierea provizorie, drept de PROPRIETATE, dobandit prin Lege, cota actuala 1/1, cota initiala 1/1 1) COJOCARIU P MARIA 2) COJOCARIU AL VASILE	A1

C. Partea III. SARCINI .

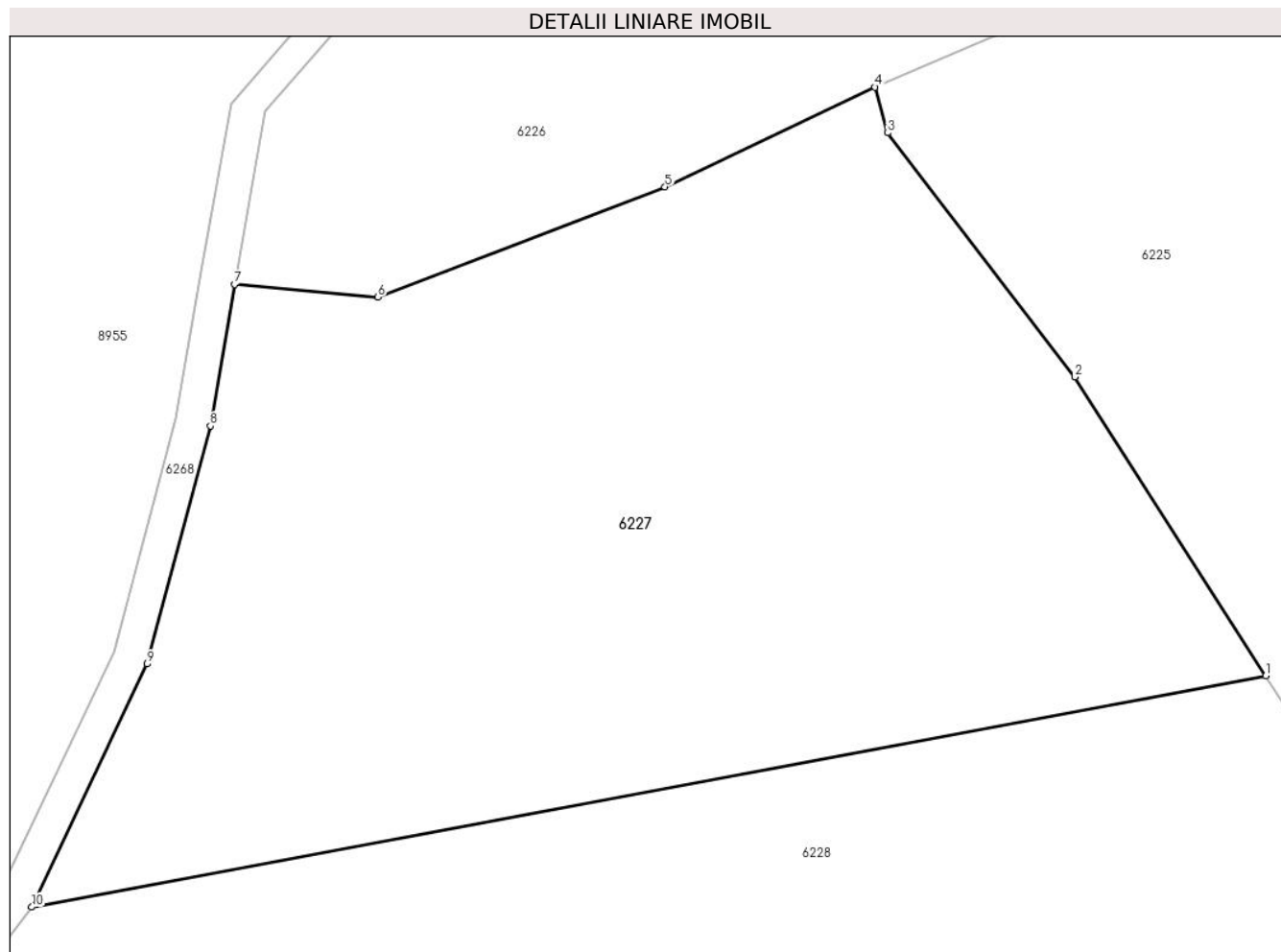
Inscrieri privind dezmembramintele dreptului de proprietate, drepturi reale de garanție și sarcini	Referințe
NU SUNT	

Anexa Nr. 1 La Partea I

Teren

Nr cadastral	Suprafața (mp)*	Observații / Referințe
	7.682	

* Suprafața este determinată în planul de proiecție Stereo 70.



Date referitoare la teren

Crt	Categorie folosință	Intravilan	Suprafața (mp)	Tarla	Parcelă	Nr. topo	Observații / Referințe
1	padure	NU	7.682	U.P. II Mihaiieți	u.a.8B%	-	

Lungime Segmente

1) Valorile lungimilor segmentelor sunt obținute din proiecție în plan.

Punct început	X / Y	Punct sfârșit	X / Y	Lungime segment (** (m)
1	580.863,794 633.846,419	2	580.841,276 633.881,61	41.779
2	580.841,276 633.881,61	3	580.819,248 633.910,357	36.216
3	580.819,248 633.910,357	4	580.817,748 633.915,748	5.596
4	580.817,748 633.915,748	5	580.792,97 633.904,008	27.419
5	580.792,97 633.904,008	6	580.759,155 633.891,036	36.218

Punct început	X / Y	Punct sfârșit	X / Y	Lungime segment (** (m)
6	580.759,155 633.891,036	7	580.742,238 633.892,503	16.98
7	580.742,238 633.892,503	8	580.739,379 633.875,861	16.886
8	580.739,379 633.875,861	9	580.731,956 633.847,825	29.002
9	580.731,956 633.847,825	10	580.718,325 633.819,198	31.707
10	580.718,325 633.819,198	1	580.863,794 633.846,419	147.994

** Lungimile segmentelor sunt determinate în planul de proiecție Stereo 70 și sunt rotunjite la 1 milimetru.

*** Distanța dintre puncte este formată din segmente cumulate ce sunt mai mici decât valoarea 1 milimetru.

**DATE DESPRE IMOBILUL NR. 6228**

Oficiul de Cadastru și Publicitate Imobiliară NEAMT
Biroul de Cadastru și Publicitate Imobiliară Targu-Neamt

A. Partea I. Descrierea imobilului

TEREN Extravilan

Adresa: Jud. Neamt, O.S.Pipirig,U.P.II Mihaieti-u.a.8B%

Nr. Crt	Nr cadastral Nr. topografic	Suprafața* (mp)	Observații / Referințe
A1	51463	30.000	Sector cadastral:199 Teren neimprejmuit; Imobil repositionat in urma lucrarilor de inregistrare sistematica.

B. Partea II. Proprietari și acte

Inscrieri privitoare la dreptul de proprietate și alte drepturi reale		Referințe
19941 / 16/08/2016		
Act Administrativ nr. 17259 - titlu de proprietate, din 19/05/2016 emis de CJPSDPAT Neamt;		
B1	Intabulare, drept de PROPRIETATE, dobandit prin Lege, cota actuala 1/1, cota inițiala 1/1 1) GRAMADĂ ELENA	A1

C. Partea III. SARCINI .

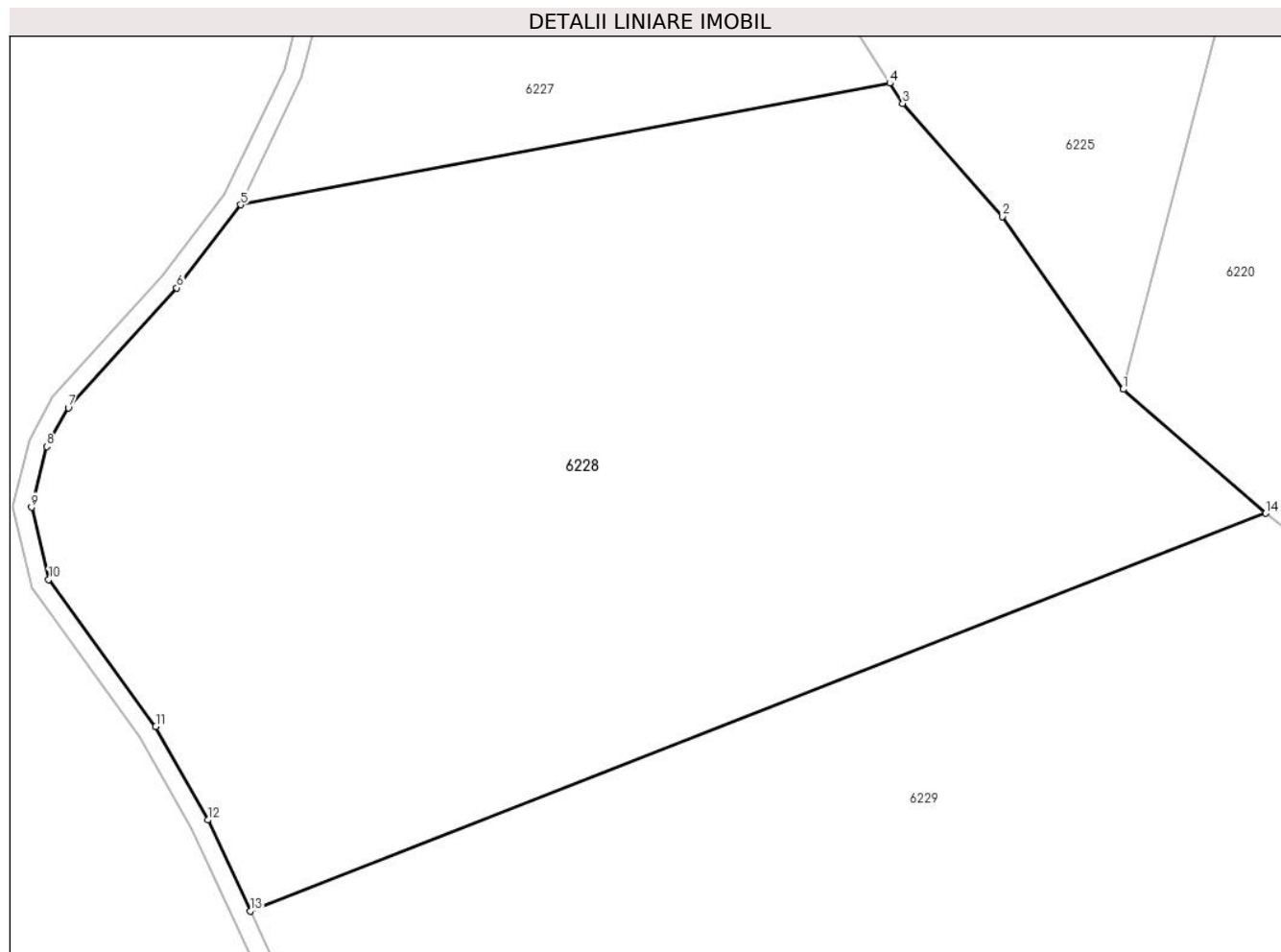
Inscrieri privind dezmembramintele dreptului de proprietate, drepturi reale de garanție și sarcini	Referințe
NU SUNT	

Anexa Nr. 1 La Partea I

Teren

Nr cadastral	Suprafața (mp)*	Observații / Referințe
51463	30.000	Imobil repositionat in urma lucrarilor de inregistrare sistematica.

* Suprafața este determinată în planul de proiecție Stereo 70.



Date referitoare la teren

Crt	Categorie folosință	Intra vilan	Suprafața (mp)	Tarla	Parcelă	Nr. topo	Observații / Referințe
1	padure	NU	30.000	-	-	-	PV 910/20.02.2012

Lungime Segmente

1) Valorile lungimilor segmentelor sunt obținute din proiecție în plan.

Punct început	X / Y	Punct sfârșit	X / Y	Lungime segment (** (m)
1	580.916,139 633.777,903	2	580.889,021 633.816,547	47.21
2	580.889,021 633.816,547	3	580.866,694 633.841,887	33.773
3	580.866,694 633.841,887	4	580.863,794 633.846,419	5.38
4	580.863,794 633.846,419	5	580.718,325 633.819,198	147.994
5	580.718,325 633.819,198	6	580.703,983 633.800,602	23.484

Punct început	X / Y	Punct sfârșit	X / Y	Lungime segment (** (m)
6	580.703,983 633.800,602	7	580.679,702 633.773,726	36.22
7	580.679,702 633.773,726	8	580.674,894 633.765,045	9.924
8	580.674,894 633.765,045	9	580.671,482 633.751,467	14.0
9	580.671,482 633.751,467	10	580.675,327 633.735,301	16.617
10	580.675,327 633.735,301	11	580.699,285 633.702,388	40.709
11	580.699,285 633.702,388	12	580.710,951 633.681,481	23.942
12	580.710,951 633.681,481	13	580.720,467 633.661,1	22.493
13	580.720,467 633.661,1	14	580.948,07 633.750,125	244.394
14	580.948,07 633.750,125	1	580.916,139 633.777,903	42.323

** Lungimile segmentelor sunt determinate în planul de proiecție Stereo 70 și sunt rotunjite la 1 milimetru.

*** Distanța dintre puncte este formată din segmente cumulate ce sunt mai mici decât valoarea 1 milimetru.

**DATE DESPRE IMOBILUL NR. 6229**

Oficiul de Cadastru și Publicitate Imobiliară NEAMT
Biroul de Cadastru și Publicitate Imobiliară Targu-Neamt

A. Partea I. Descrierea imobilului

TEREN Extravilan

Adresa: Jud. Neamt, O.S.Pipirig,U.P.II Mihaieti-u.a.8A%,8B%

Nr. Crt	Nr cadastral Nr. topografic	Suprafața* (mp)	Observații / Referințe
A1	51464	45.000	Sector cadastral:199 Teren neimprejmuț; Imobil repositionat in urma lucrarilor de inregistrare sistematica.

B. Partea II. Proprietari și acte

Inscrieri privitoare la dreptul de proprietate și alte drepturi reale		Referințe
19506 / 11/08/2016		
Act Administrativ nr. 17255 - titlu de proprietate, din 04/04/2016 emis de CJPSDPAT Neamt;		
B1	Intabulare, drept de PROPRIETATE, dobandit prin Lege, cota actuala 1/1, cota initiala 1/1 1) GRAMADĂ NECULAI 2) GRAMADĂ GHEORGHE	A1

C. Partea III. SARCINI .

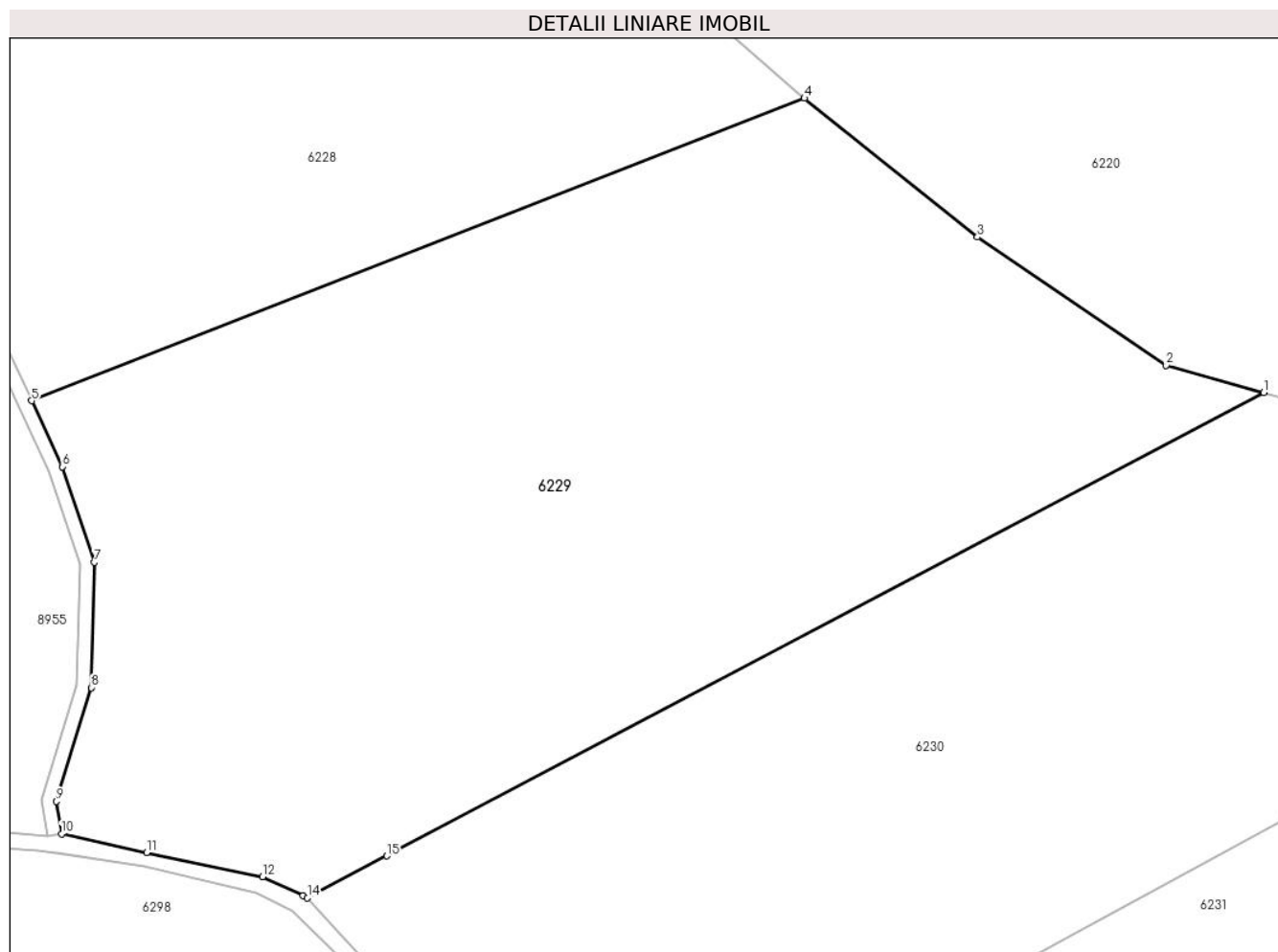
Inscrieri privind dezmembramintele dreptului de proprietate, drepturi reale de garanție și sarcini	Referințe
NU SUNT	

Anexa Nr. 1 La Partea I

Teren

Nr cadastral	Suprafaţa (mp)*	Observaţii / Referinţe
51464	45.000	Imobil repositionat in urma lucrarilor de inregistrare sistematica.

* Suprafaţa este determinată în planul de proiecţie Stereo 70.



Date referitoare la teren

Crt	Categorie folosinţă	Intra vilan	Suprafaţa (mp)	Tarla	Parcelă	Nr. topo	Observaţii / Referinţe
1	padure	NU	1.742	-	-	-	PV 911/20.02.2012
2	padure	NU	43.258	-	-	-	

Lungime Segmente

1) Valorile lungimilor segmentelor sunt obţinute din proiecţie în plan.

Punct început	X / Y	Punct sfârşit	X / Y	Lungime segment (** (m))
1	581.083,335 633.663,521	2	581.054,641 633.671,557	29.798
2	581.054,641 633.671,557	3	580.999,047 633.709,249	67.167
3	580.999,047 633.709,249	4	580.948,07 633.750,125	65.341
4	580.948,07 633.750,125	5	580.720,467 633.661,1	244.394

Punct început	X / Y	Punct sfârșit	X / Y	Lungime segment (** (m)
5	580.720,467 633.661,1	6	580.729,527 633.641,698	21.413
6	580.729,527 633.641,698	7	580.738,987 633.613,548	29.697
7	580.738,987 633.613,548	8	580.738,031 633.576,682	36.878
8	580.738,031 633.576,682	9	580.727,817 633.543,185	35.02
9	580.727,817 633.543,185	10	580.729,278 633.533,659	9.637
10	580.729,278 633.533,659	11	580.754,347 633.528,17	25.663
11	580.754,347 633.528,17	12	580.788,487 633.520,991	34.887
12	580.788,487 633.520,991	13	580.800,395 633.515,446	13.136
13	580.800,395 633.515,446	14	580.801,7 633.514,841	1.438
14	580.801,7 633.514,841	15	580.825,055 633.527,17	26.409
15	580.825,055 633.527,17	1	581.083,335 633.663,521	292.062

** Lungimile segmentelor sunt determinate în planul de proiecție Stereo 70 și sunt rotunjite la 1 milimetru.

*** Distanța dintre puncte este formată din segmente cumulate ce sunt mai mici decât valoarea 1 milimetru.

**DATE DESPRE IMOBILUL NR. 6230**

Oficiul de Cadastru și Publicitate Imobiliară NEAMT
Biroul de Cadastru și Publicitate Imobiliară Targu-Neamt

A. Partea I. Descrierea imobilului

TEREN Extravilan

Adresa: Jud. Neamt, O.S.Pipirig,U.P.II Mihaieti-u.a.8A%,8B%

Nr. Crt	Nr cadastral Nr. topografic	Suprafața* (mp)	Observații / Referințe
A1	51465	40.000	Sector cadastral:199 Teren neimprejmuit; Imobil repositionat in urma lucrarilor de inregistrare sistematica.

B. Partea II. Proprietari și acte

Inscrieri privitoare la dreptul de proprietate și alte drepturi reale		Referințe
19940 / 16/08/2016		
Act Administrativ nr. 17219 - titlu de proprietate, din 29/02/2016 emis de CJPSDPAT Neamt;		
B1	Intabulare, drept de PROPRIETATE, dobandit prin Lege, cota actuala 1/1, cota initiala 1/1 1) ȘUTU MARIA 2) GHEORGHÎĂ DUMITRU	A1

C. Partea III. SARCINI .

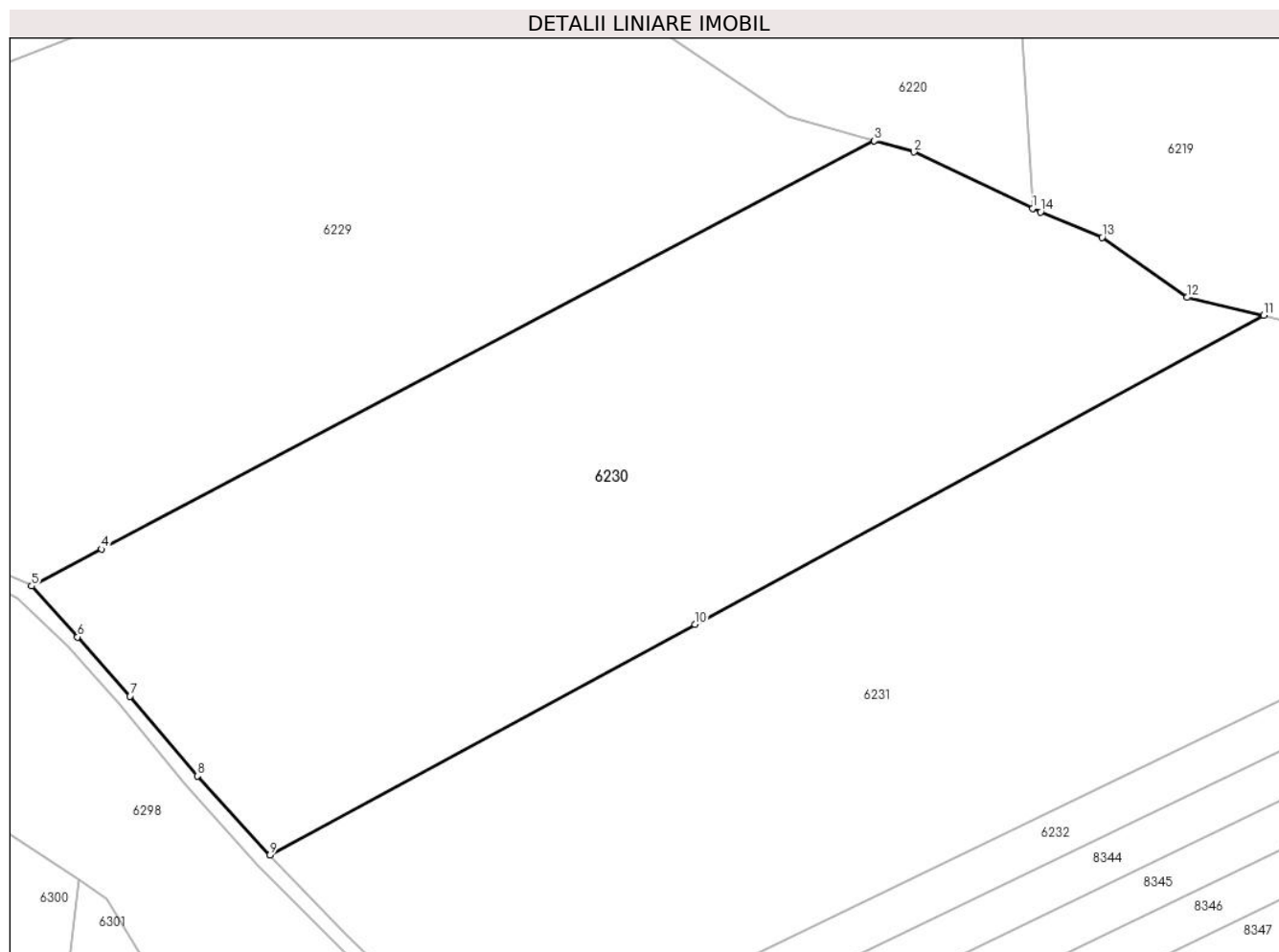
Inscrieri privind dezmembramintele dreptului de proprietate, drepturi reale de garanție și sarcini	Referințe
NU SUNT	

Anexa Nr. 1 La Partea I

Teren

Nr cadastral	Suprafața (mp)*	Observații / Referințe
51465	40.000	Imobil repositionat in urma lucrarilor de inregistrare sistematica.

* Suprafața este determinată în planul de proiecție Stereo 70.



Date referitoare la teren

Crt	Categorie folosință	Intravilan	Suprafața (mp)	Tarla	Parcelă	Nr. topo	Observații / Referințe
1	padure	NU	11.799	-	-	-	PV 912/20.02.2012
2	padure	NU	28.201	-	-	-	

Lungime Segmente

1) Valorile lungimilor segmentelor sunt obținute din proiecție în plan.

Punct început	X / Y	Punct sfârșit	X / Y	Lungime segment (** (m)
1	581.136,259 633.641,024	2	581.096,579 633.659,812	43.903
2	581.096,579 633.659,812	3	581.083,335 633.663,521	13.754
3	581.083,335 633.663,521	4	580.825,055 633.527,17	292.062
4	580.825,055 633.527,17	5	580.801,7 633.514,841	26.409

Punct început	X / Y	Punct sfârșit	X / Y	Lungime segment (** (m)
5	580.801,7 633.514,841	6	580.817,054 633.497,86	22.893
6	580.817,054 633.497,86	7	580.834,567 633.478,021	26.463
7	580.834,567 633.478,021	8	580.857,097 633.451,439	34.845
8	580.857,097 633.451,439	9	580.881,336 633.424,957	35.9
9	580.881,336 633.424,957	10	581.023,417 633.502,058	161.653
10	581.023,417 633.502,058	11	581.213,506 633.605,21	216.273
11	581.213,506 633.605,21	12	581.187,892 633.611,214	26.308
12	581.187,892 633.611,214	13	581.159,484 633.631,33	34.809
13	581.159,484 633.631,33	14	581.138,96 633.639,745	22.182
14	581.138,96 633.639,745	1	581.136,259 633.641,024	2.989

** Lungimile segmentelor sunt determinate în planul de proiecție Stereo 70 și sunt rotunjite la 1 milimetru.

*** Distanța dintre puncte este formată din segmente cumulate ce sunt mai mici decât valoarea 1 milimetru.

**DATE DESPRE IMOBILUL NR. 6231**

Oficiul de Cadastru și Publicitate Imobiliară NEAMT
Biroul de Cadastru și Publicitate Imobiliară Targu-Neamt

A. Partea I. Descrierea imobilului

TEREN Extravilan

Adresa: Jud. Neamt, O.S.Pipirig,U.P.II Mihaieti-u.a.8A%,8B%

Nr. Crt	Nr cadastral Nr. topografic	Suprafața* (mp)	Observații / Referințe
A1	51466	50.000	Sector cadastral:199 Teren neimprejmuit; Imobil repositionat in urma lucrarilor de inregistrare sistematica.

B. Partea II. Proprietari și acte

Inscrieri privitoare la dreptul de proprietate și alte drepturi reale		Referințe
1057 / 18/01/2017		
Act Administrativ nr. 17256 - Titlu de proprietate, din 09/09/2016 emis de CJPSDPAT NEAMT;		
B1	Intabulare, drept de PROPRIETATE, dobandit prin Reconstituire, cota actuala 1/1, cota initiala 1/1 1) DIACONU GHEORGHE 2) DIACONU ILEANA 3) AFLOAREI IOANA 4) DIACONU VASILE	A1

C. Partea III. SARCINI .

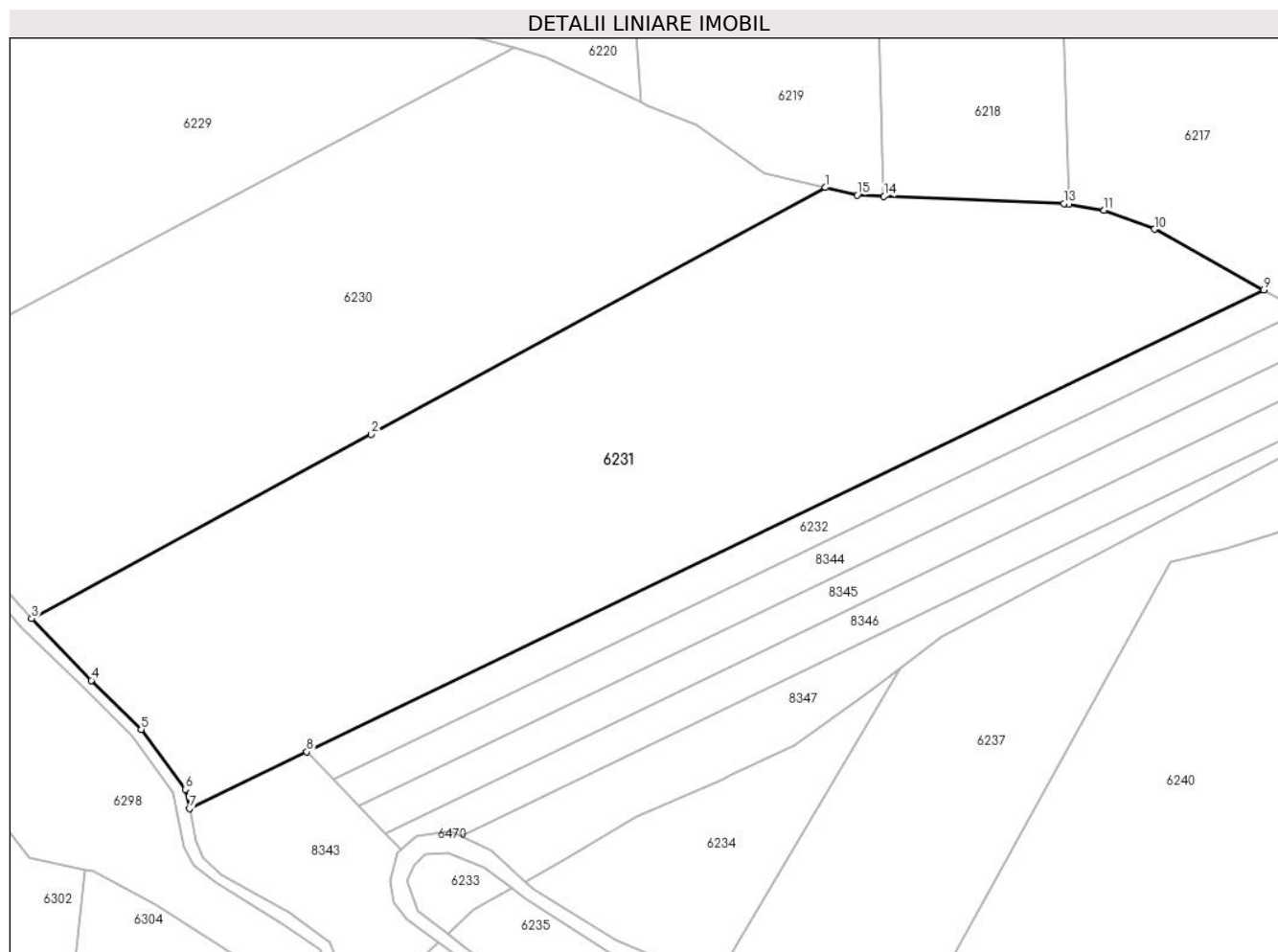
Inscrieri privind dezmembramintele dreptului de proprietate, drepturi reale de garanție și sarcini	Referințe
NU SUNT	

Anexa Nr. 1 La Partea I

Teren

Nr cadastral	Suprafața (mp)*	Observații / Referințe
51466	50.000	Imobil repositionat in urma lucrarilor de inregistrare sistematica.

* Suprafața este determinată în planul de proiecție Stereo 70.



Date referitoare la teren

Crt	Categorie folosință	Intravilan	Suprafața (mp)	Tarla	Parcelă	Nr. topo	Observații / Referințe
1	padure	NU	11.736	-	-	-	PV 913/20.02.2012
2	padure	NU	38.264	-	-	-	

Lungime Segmente

1) Valorile lungimilor segmentelor sunt obținute din proiecție în plan.

Punct început	X / Y	Punct sfârșit	X / Y	Lungime segment (** (m)
1	581.213,506 633.605,21	2	581.023,417 633.502,058	216.273
2	581.023,417 633.502,058	3	580.881,336 633.424,957	161.653
3	580.881,336 633.424,957	4	580.906,331 633.399,109	35.956
4	580.906,331 633.399,109	5	580.927,163 633.378,618	29.221

Punct început	X / Y	Punct sfârşit	X / Y	Lungime segment (** (m)
5	580.927,163 633.378,618	6	580.945,634 633.353,52	31.162
6	580.945,634 633.353,52	7	580.947,38 633.345,563	8.146
7	580.947,38 633.345,563	8	580.996,486 633.369,252	54.521
8	580.996,486 633.369,252	9	581.397,023 633.562,481	444.71
9	581.397,023 633.562,481	10	581.351,262 633.587,801	52.299
10	581.351,262 633.587,801	11	581.330,222 633.595,685	22.469
11	581.330,222 633.595,685	12	581.315,432 633.598,154	14.995
12	581.315,432 633.598,154	13	581.313,374 633.598,497	2.086
13	581.313,374 633.598,497	14	581.238,113 633.601,62	75.326
14	581.238,113 633.601,62	15	581.226,826 633.602,088	11.297
15	581.226,826 633.602,088	1	581.213,506 633.605,21	13.681

** Lungimile segmentelor sunt determinate în planul de proiecție Stereo 70 și sunt rotunjite la 1 milimetru.

*** Distanța dintre puncte este formată din segmente cumulate ce sunt mai mici decât valoarea 1 milimetru.

**DATE DESPRE IMOBILUL NR. 6232**

Oficiul de Cadastru și Publicitate Imobiliară NEAMT
Biroul de Cadastru și Publicitate Imobiliară Targu-Neamt

A. Partea I. Descrierea imobilului

TEREN Extravilan

Adresa: Jud. Neamt, O.S.Pipirig,U.P.II Mihaieti-u.a.8A%,8B%

Nr. Crt	Nr cadastral Nr. topografic	Suprafața* (mp)	Observații / Referințe
A1	51467	Din acte: 39.135 Masurata: 6.763	Sector cadastral:199 Teren neimprejmuit; Imobil repositionat in urma lucrarilor de inregistrare sistematica. Parte din Cf 51467

B. Partea II. Proprietari și acte

Inscrieri privitoare la dreptul de proprietate și alte drepturi reale		Referințe
/		
Hotarare Judecatoreasca nr. Sentința Civilă nr. 792/2018, din 22/06/2018 emis de JUDECATORIA TÂRGU NEAMT;		
B1	Intabulare, drept de PROPRIETATE, dobandit prin Hotarare Judecatoreasca, cota actuala 1/1, cota initiala 1/1 1) COBASCHI FLORENTINA 2) URSU GEORGETA 3) URSU IOAN	A1

C. Partea III. SARCINI

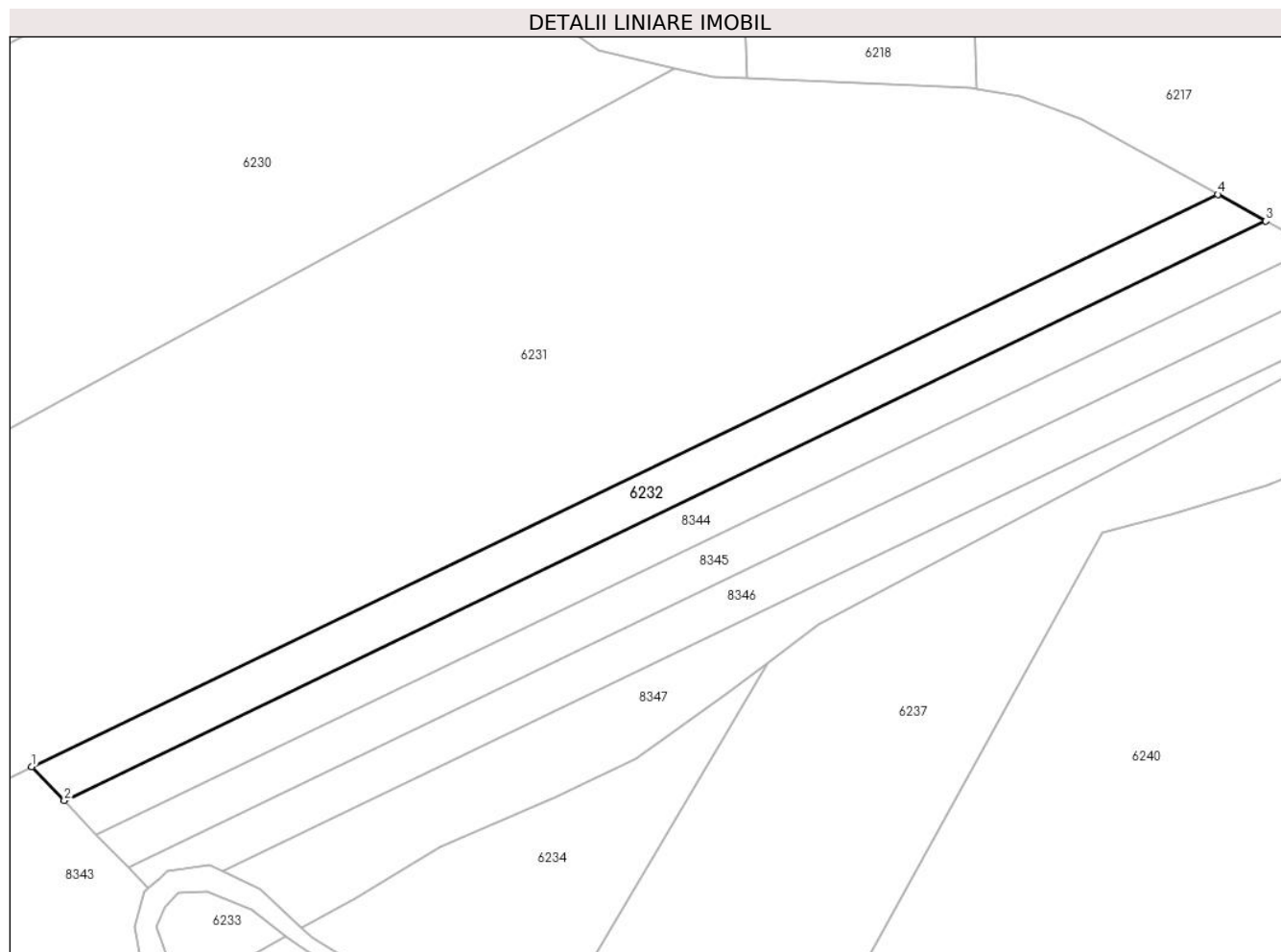
Inscrieri privind dezmembramintele dreptului de proprietate, drepturi reale de garanție și sarcini		Referințe
/		
Hotarare Judecatoreasca nr. Sentința Civilă nr. 792/2018, din 22/06/2018 emis de JUDECATORIA TÂRGU NEAMT;		
C1	Intabulare, drept de IPOTECA LEGALA, Valoare:182 RON 1) URSU ILIE	A1

Anexa Nr. 1 La Partea I

Teren

Nr cadastral	Suprafața (mp)*	Observații / Referințe
51467	Din acte: 39.135 Masurata: 6.763	Imobil repositionat in urma lucrarilor de inregistrare sistematica. Parte din Cf 51467

* Suprafața este determinată în planul de proiecție Stereo 70.



Date referitoare la teren

Crt	Categorie folosință	Intra vilan	Suprafața (mp)	Tarla	Parcelă	Nr. topo	Observații / Referințe
1	padure	NU	6.763	-	-	-	PV 916/20.02.2012

Lungime Segmente

1) Valorile lungimilor segmentelor sunt obținute din proiecție în plan.

Punct început	X / Y	Punct sfârșit	X / Y	Lungime segment (** (m)
1	580.996,486 633.369,252	2	581.007,484 633.357,781	15.892
2	581.007,484 633.357,781	3	581.413,22 633.553,519	450.483
3	581.413,22 633.553,519	4	581.397,023 633.562,481	18.511
4	581.397,023 633.562,481	1	580.996,486 633.369,252	444.71

**** Lungimile segmentelor sunt determinate în planul de proiecție Stereo 70 și sunt rotunjite la 1 milimetru.**

***** Distanța dintre puncte este formată din segmente cumulate ce sunt mai mici decât valoarea 1 milimetru.**

**DATE DESPRE IMOBILUL NR. 6233**

Oficiul de Cadastru și Publicitate Imobiliară NEAMT
Biroul de Cadastru și Publicitate Imobiliară Targu-Neamt

A. Partea I. Descrierea imobilului

TEREN Extravilan

Adresa: Jud. Neamt, O.S.Pipirig,U.P.II Mihaieti-u.a.8A%,8B%

Nr. Crt	Nr cadastral Nr. topografic	Suprafața* (mp)	Observații / Referințe
A1	51468	865	Sector cadastral:199 Teren neimprejmuit; Imobil repositionat in urma lucrarilor de inregistrare sistematica.

B. Partea II. Proprietari și acte

Inscrieri privitoare la dreptul de proprietate și alte drepturi reale	Referințe
316 / 06/01/2017	
Hotarare Judecatoreasca nr. Sentința Civilă nr. 792/2018, din 22/06/2018 emis de JUDECATORIA TÂRGU NEAMT;	
B1	Intabulare, drept de PROPRIETATE, dobandit prin Hotarare Judecatoreasca, cota actuala 1/1, cota initiala 1/1 1) URSU N ILIE
	A1

C. Partea III. SARCINI .

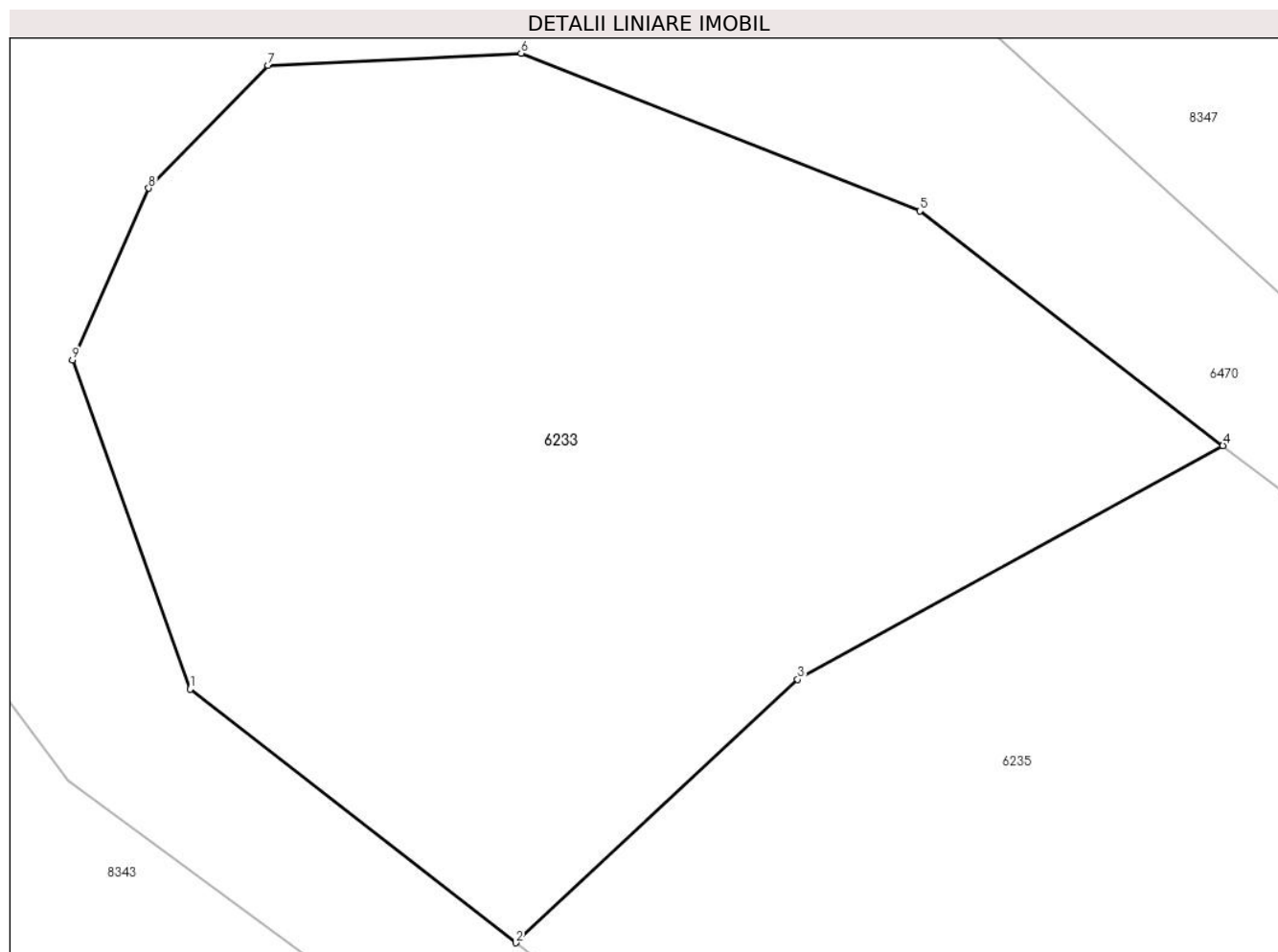
Inscrieri privind dezmembramintele dreptului de proprietate, drepturi reale de garanție și sarcini	Referințe
NU SUNT	

Anexa Nr. 1 La Partea I

Teren

Nr cadastral	Suprafața (mp)*	Observații / Referințe
51468	865	Imobil repositionat in urma lucrarilor de inregistrare sistematica.

* Suprafața este determinată în planul de proiecție Stereo 70.



Date referitoare la teren

Crt	Categorie folosință	Intra vilan	Suprafața (mp)	Tarla	Parcelă	Nr. topo	Observații / Referințe
1	padure	NU	865	-	-	-	PV 916/20.02.2012

Lungime Segmente

1) Valorile lungimilor segmentelor sunt obținute din proiecție în plan.

Punct început	X / Y	Punct sfârșit	X / Y	Lungime segment (** (m)
1	581.042,929 633.302,761	2	581.055,385 633.293,067	15.784
2	581.055,385 633.293,067	3	581.066,161 633.303,132	14.745
3	581.066,161 633.303,132	4	581.082,429 633.312,07	18.562
4	581.082,429 633.312,07	5	581.070,833 633.321,036	14.658
5	581.070,833 633.321,036	6	581.055,588 633.327,062	16.393

Punct început	X / Y	Punct sfârşit	X / Y	Lungime segment (** (m)
6	581.055,588 633.327,062	7	581.045,91 633.326,599	9.689
7	581.045,91 633.326,599	8	581.041,34 633.321,907	6.55
8	581.041,34 633.321,907	9	581.038,424 633.315,335	7.19
9	581.038,424 633.315,335	1	581.042,929 633.302,761	13.357

** Lungimile segmentelor sunt determinate în planul de proiecție Stereo 70 și sunt rotunjite la 1 milimetru.

*** Distanța dintre puncte este formată din segmente cumulate ce sunt mai mici decât valoarea 1 milimetru.

**DATE DESPRE IMOBILUL NR. 6234**

Oficiul de Cadastru și Publicitate Imobiliară NEAMT
Biroul de Cadastru și Publicitate Imobiliară Targu-Neamt

A. Partea I. Descrierea imobilului

TEREN Extravilan

Adresa: Jud. Neamt, O.S.Pipirig,U.P.II Mihaieti-u.a.9A%,9B%

Nr. Crt	Nr cadastral Nr. topografic	Suprafața* (mp)	Observații / Referințe
A1	51472	6.599	Sector cadastral:199 Teren neimprejmuit; Imobil repositionat in urma lucrarilor de inregistrare sistematica.

B. Partea II. Proprietari și acte

Inscrieri privitoare la dreptul de proprietate și alte drepturi reale		Referințe
19423 / 10/08/2016		
Act Administrativ nr. 17220 - titlu de proprietate, din 29/02/2016 emis de CJPSDPAT Neamt;		
B1	Intabulare, drept de PROPRIETATE, dobandit prin Lege, cota actuala 1/1, cota initiala 1/1 1) AMARIEI DUMITRU 2) CREANGĂ VARVARA 3) DOBRICĂ MARIA	A1

C. Partea III. SARCINI .

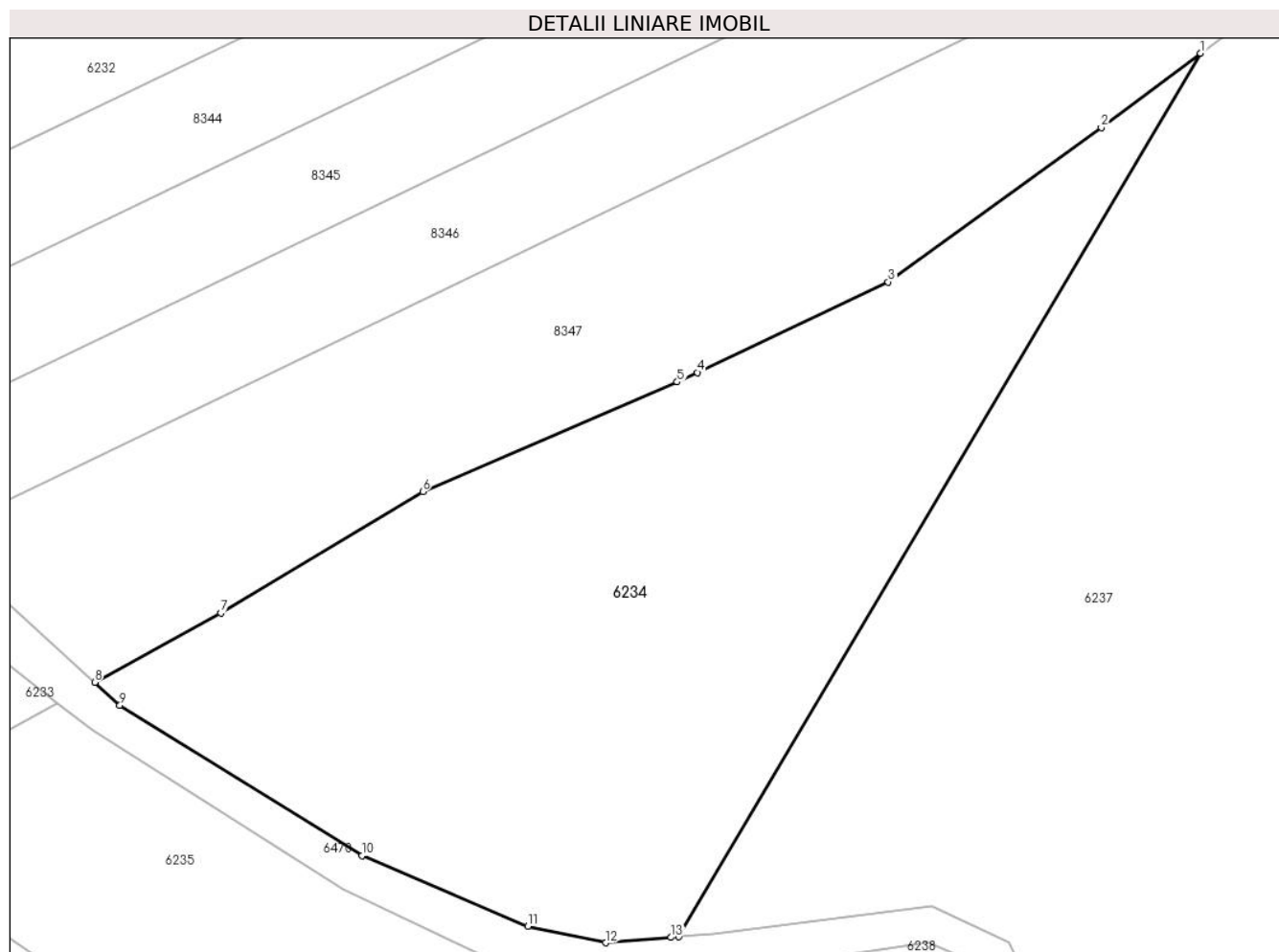
Inscrieri privind dezmembramintele dreptului de proprietate, drepturi reale de garanție și sarcini	Referințe
NU SUNT	

Anexa Nr. 1 La Partea I

Teren

Nr cadastral	Suprafața (mp)*	Observații / Referințe
51472	6.599	Imobil repositionat in urma lucrarilor de inregistrare sistematica.

* Suprafața este determinată în planul de proiecție Stereo 70.



Date referitoare la teren

Crt	Categorie folosință	Intravilan	Suprafața (mp)	Tarla	Parcelă	Nr. topo	Observații / Referințe
1	padure	NU	4.845	-	-	-	PV 915/20.02.2012
2	padure	NU	1.754	-	-	-	

Lungime Segmente

1) Valorile lungimilor segmentelor sunt obținute din proiecție în plan.

Punct început	X / Y	Punct sfârșit	X / Y	Lungime segment (** (m)
1	581.244,921 633.404,329	2	581.230,822 633.393,78	17.609
2	581.230,822 633.393,78	3	581.200,531 633.371,856	37.393
3	581.200,531 633.371,856	4	581.173,382 633.358,99	30.043
4	581.173,382 633.358,99	5	581.170,533 633.357,64	3.153

Punct început	X / Y	Punct sfârșit	X / Y	Lungime segment (** (m)
5	581.170,533 633.357,64	6	581.134,382 633.342,064	39.364
6	581.134,382 633.342,064	7	581.105,675 633.324,843	33.476
7	581.105,675 633.324,843	8	581.087,76 633.314,999	20.441
8	581.087,76 633.314,999	9	581.091,326 633.311,754	4.821
9	581.091,326 633.311,754	10	581.125,738 633.290,357	40.522
10	581.125,738 633.290,357	11	581.149,302 633.280,367	25.594
11	581.149,302 633.280,367	12	581.160,388 633.278,004	11.335
12	581.160,388 633.278,004	13	581.169,673 633.278,767	9.316
13	581.169,673 633.278,767	14	581.170,781 633.278,858	1.112
14	581.170,781 633.278,858	1	581.244,921 633.404,329	145.739

** Lungimile segmentelor sunt determinate în planul de proiecție Stereo 70 și sunt rotunjite la 1 milimetru.

*** Distanța dintre puncte este formată din segmente cumulate ce sunt mai mici decât valoarea 1 milimetru.

**DATE DESPRE IMOBILUL NR. 6235**

Oficiul de Cadastru și Publicitate Imobiliară NEAMT
Biroul de Cadastru și Publicitate Imobiliară Targu-Neamt

A. Partea I. Descrierea imobilului

TEREN Extravilan

Adresa: Jud. Neamt, O.S.Pipirig,U.P.II Mihaieti-u.a.9A%,9B%

Nr. Crt	Nr cadastral Nr. topografic	Suprafața* (mp)	Observații / Referințe
A1	51471	4.472	Sector cadastral:199 Teren neimprejmuit; Imobil repositionat in urma lucrarilor de inregistrare sistematica.

B. Partea II. Proprietari și acte

Inscrieri privitoare la dreptul de proprietate și alte drepturi reale		Referințe
19435 / 10/08/2016		
Act Administrativ nr. 17220 - titlu de proprietate, din 29/02/2016 emis de CJPSDPAT Neamt;		
B1	Intabulare, drept de PROPRIETATE, dobandit prin Lege, cota actuala 1/1, cota initiala 1/1 1) AMARIEI DUMITRU 2) CREANGĂ VARVARA 3) DOBRICĂ MARIA	A1

C. Partea III. SARCINI .

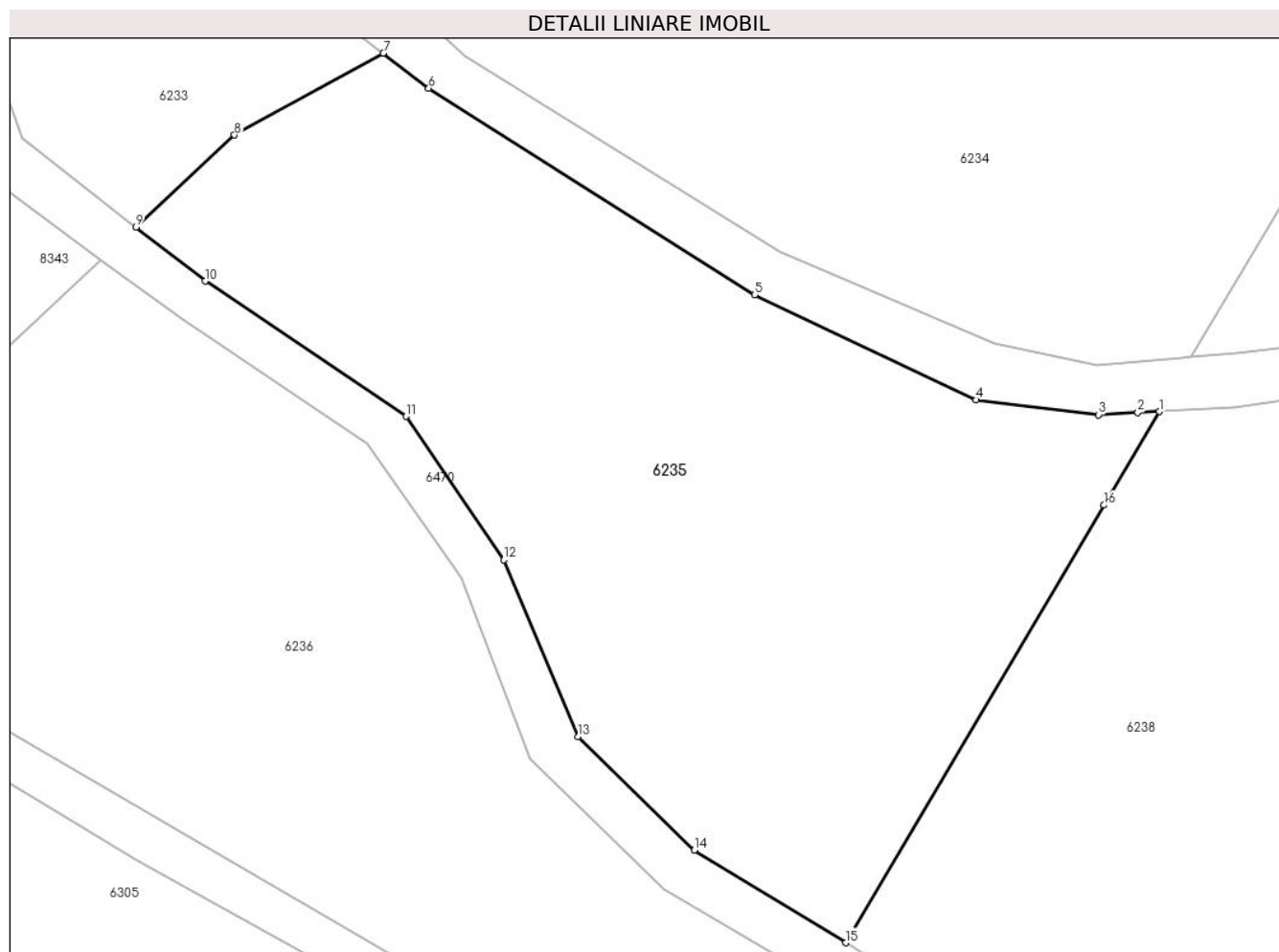
Inscrieri privind dezmembramintele dreptului de proprietate, drepturi reale de garanție și sarcini	Referințe
NU SUNT	

Anexa Nr. 1 La Partea I

Teren

Nr cadastral	Suprafața (mp)*	Observații / Referințe
51471	4.472	Imobil repositionat in urma lucrarilor de inregistrare sistematica.

* Suprafața este determinată în planul de proiecție Stereo 70.



Date referitoare la teren

Crt	Categorie folosință	Intravilan	Suprafața (mp)	Tarla	Parcelă	Nr. topo	Observații / Referințe
1	padure	NU	4.444	-	-	-	PV 915/20.02.2012
2	padure	NU	28	-	-	-	

Lungime Segmente

1) Valorile lungimilor segmentelor sunt obținute din proiecție în plan.

Punct început	X / Y	Punct sfârșit	X / Y	Lungime segment (** (m)
1	581.167,28 633.272,933	2	581.164,923 633.272,806	2.36
2	581.164,923 633.272,806	3	581.160,597 633.272,573	4.332
3	581.160,597 633.272,573	4	581.147,227 633.274,193	13.468
4	581.147,227 633.274,193	5	581.123,017 633.285,685	26.799

Punct început	X / Y	Punct sfârșit	X / Y	Lungime segment (** (m)
5	581.123,017 633.285,685	6	581.087,395 633.308,231	42.157
6	581.087,395 633.308,231	7	581.082,429 633.312,07	6.277
7	581.082,429 633.312,07	8	581.066,161 633.303,132	18.562
8	581.066,161 633.303,132	9	581.055,385 633.293,067	14.745
9	581.055,385 633.293,067	10	581.062,96 633.287,171	9.599
10	581.062,96 633.287,171	11	581.084,909 633.272,404	26.454
11	581.084,909 633.272,404	12	581.095,595 633.256,717	18.981
12	581.095,595 633.256,717	13	581.103,692 633.237,418	20.929
13	581.103,692 633.237,418	14	581.116,448 633.225,027	17.783
14	581.116,448 633.225,027	15	581.132,987 633.214,898	19.394
15	581.132,987 633.214,898	16	581.161,238 633.262,709	55.534
16	581.161,238 633.262,709	1	581.167,28 633.272,933	11.876

** Lungimile segmentelor sunt determinate în planul de proiecție Stereo 70 și sunt rotunjite la 1 milimetru.

*** Distanța dintre puncte este formată din segmente cumulate ce sunt mai mici decât valoarea 1 milimetru.

**DATE DESPRE IMOBILUL NR. 6236**

Oficiul de Cadastru și Publicitate Imobiliară NEAMT
Biroul de Cadastru și Publicitate Imobiliară Targu-Neamt

A. Partea I. Descrierea imobilului

TEREN Extravilan

Adresa: Jud. Neamt, O.S.Pipirig,U.P.II Mihaieti-u.a.9A%

Nr. Crt	Nr cadastral Nr. topografic	Suprafața* (mp)	Observații / Referințe
A1	51470	4.101	Sector cadastral:199 Teren neimprejmuit; Imobil repositionat in urma lucrarilor de inregistrare sistematica.

B. Partea II. Proprietari și acte

Inscrieri privitoare la dreptul de proprietate și alte drepturi reale		Referințe
19436 / 10/08/2016		
Act Administrativ nr. 17220 - titlu de proprietate, din 29/02/2016 emis de CJPSDPAT Neamt;		
B1	Intabulare, drept de PROPRIETATE, dobandit prin Lege, cota actuala 1/1, cota initiala 1/1 1) AMARIEI DUMITRU 2) CREANGĂ VARVARA 3) DOBRICĂ MARIA	A1

C. Partea III. SARCINI .

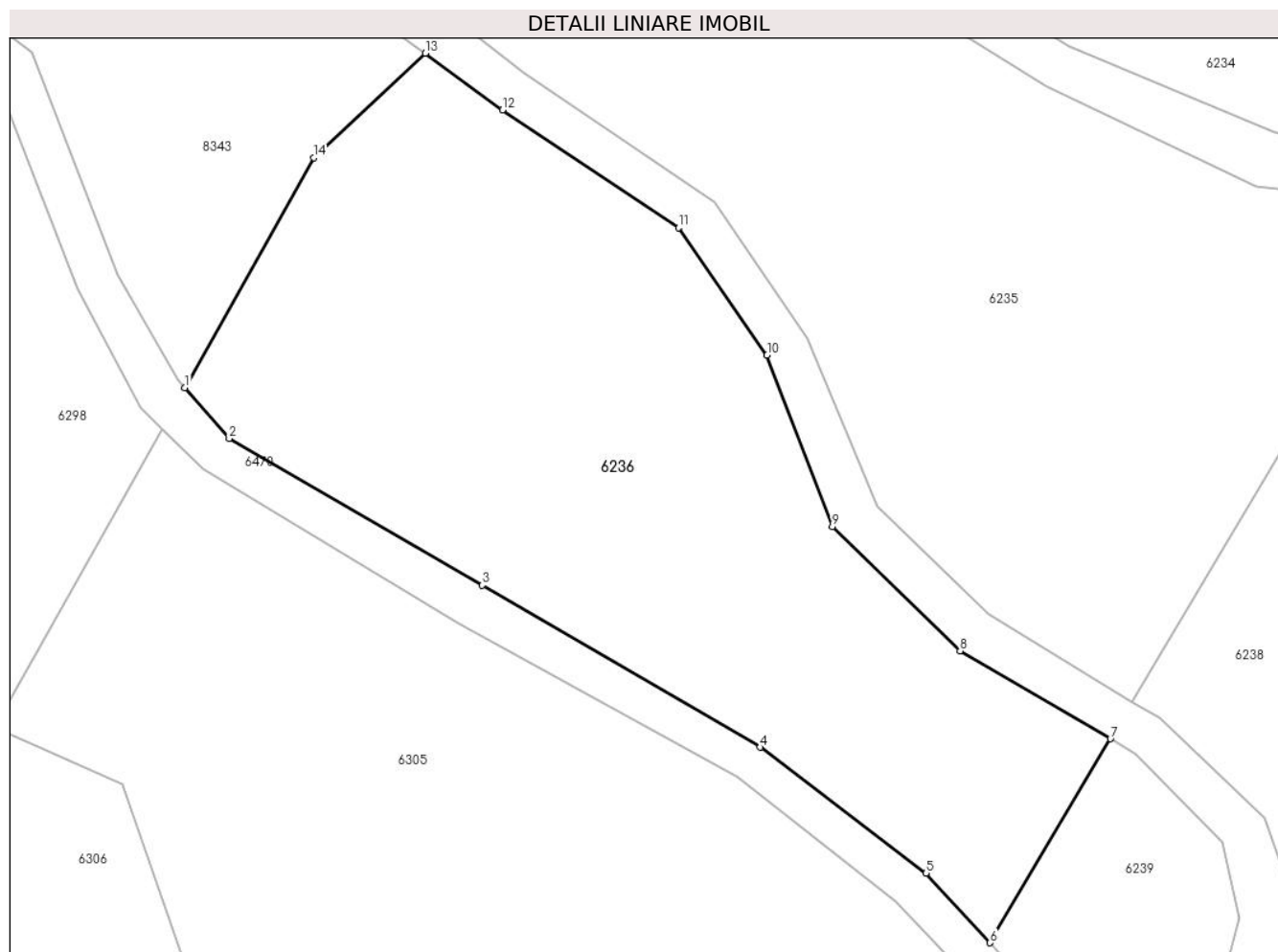
Inscrieri privind dezmembramintele dreptului de proprietate, drepturi reale de garanție și sarcini	Referințe
NU SUNT	

Anexa Nr. 1 La Partea I

Teren

Nr cadastral	Suprafața (mp)*	Observații / Referințe
51470	4.101	Imobil repositionat in urma lucrarilor de inregistrare sistematica.

* Suprafața este determinată în planul de proiecție Stereo 70.



Date referitoare la teren

Crt	Categorie folosință	Intravilan	Suprafața (mp)	Tarla	Parcelă	Nr. topo	Observații / Referințe
1	padure	NU	4.101	-	-	-	PV 915/20.02.2012

Lungime Segmente

1) Valorile lungimilor segmentelor sunt obținute din proiecție în plan.

Punct început	X / Y	Punct sfârșit	X / Y	Lungime segment (** (m)
1	581.023,886 633.251,047	2	581.029,007 633.245,18	7.788
2	581.029,007 633.245,18	3	581.058,142 633.228,308	33.668
3	581.058,142 633.228,308	4	581.090,125 633.209,667	37.019
4	581.090,125 633.209,667	5	581.109,24 633.195,158	23.998
5	581.109,24 633.195,158	6	581.116,598 633.187,163	10.866

Punct început	X / Y	Punct sfârşit	X / Y	Lungime segment (** (m)
6	581.116,598 633.187,163	7	581.130,463 633.210,627	27.254
7	581.130,463 633.210,627	8	581.113,149 633.220,758	20.06
8	581.113,149 633.220,758	9	581.098,444 633.235,051	20.507
9	581.098,444 633.235,051	10	581.090,923 633.254,774	21.108
10	581.090,923 633.254,774	11	581.080,719 633.269,435	17.862
11	581.080,719 633.269,435	12	581.060,469 633.282,999	24.373
12	581.060,469 633.282,999	13	581.051,577 633.289,511	11.022
13	581.051,577 633.289,511	14	581.038,713 633.277,495	17.603
14	581.038,713 633.277,495	1	581.023,886 633.251,047	30.321

** Lungimile segmentelor sunt determinate în planul de proiecție Stereo 70 și sunt rotunjite la 1 milimetru.

*** Distanța dintre puncte este formată din segmente cumulate ce sunt mai mici decât valoarea 1 milimetru.

**DATE DESPRE IMOBILUL NR. 6237**

Oficiul de Cadastru și Publicitate Imobiliară NEAMT
Biroul de Cadastru și Publicitate Imobiliară Targu-Neamt

A. Partea I. Descrierea imobilului

TEREN Extravilan

Adresa: Jud. Neamt, O.S.Pipirig,U.P.II Mihaieti-u.a.8B%,9B%

Nr. Crt	Nr cadastral Nr. topografic	Suprafața* (mp)	Observații / Referințe
A1	51475	19.838	Sector cadastral:199 Teren neimprejmuit; Imobil repositionat in urma lucrarilor de inregistrare sistematica.

B. Partea II. Proprietari și acte

Inscrieri privitoare la dreptul de proprietate și alte drepturi reale		Referințe
29818 / 15/12/2016		
Act Administrativ nr. 17548 - titlu de proprietate, din 30/08/2016 emis de CJPSDPAT NEAMT;		
B1	Intabulare, drept de PROPRIETATE, dobandit prin Lege, cota actuala 1/1, cota initiala 1/1 1) DAVID IOANA	A1

C. Partea III. SARCINI .

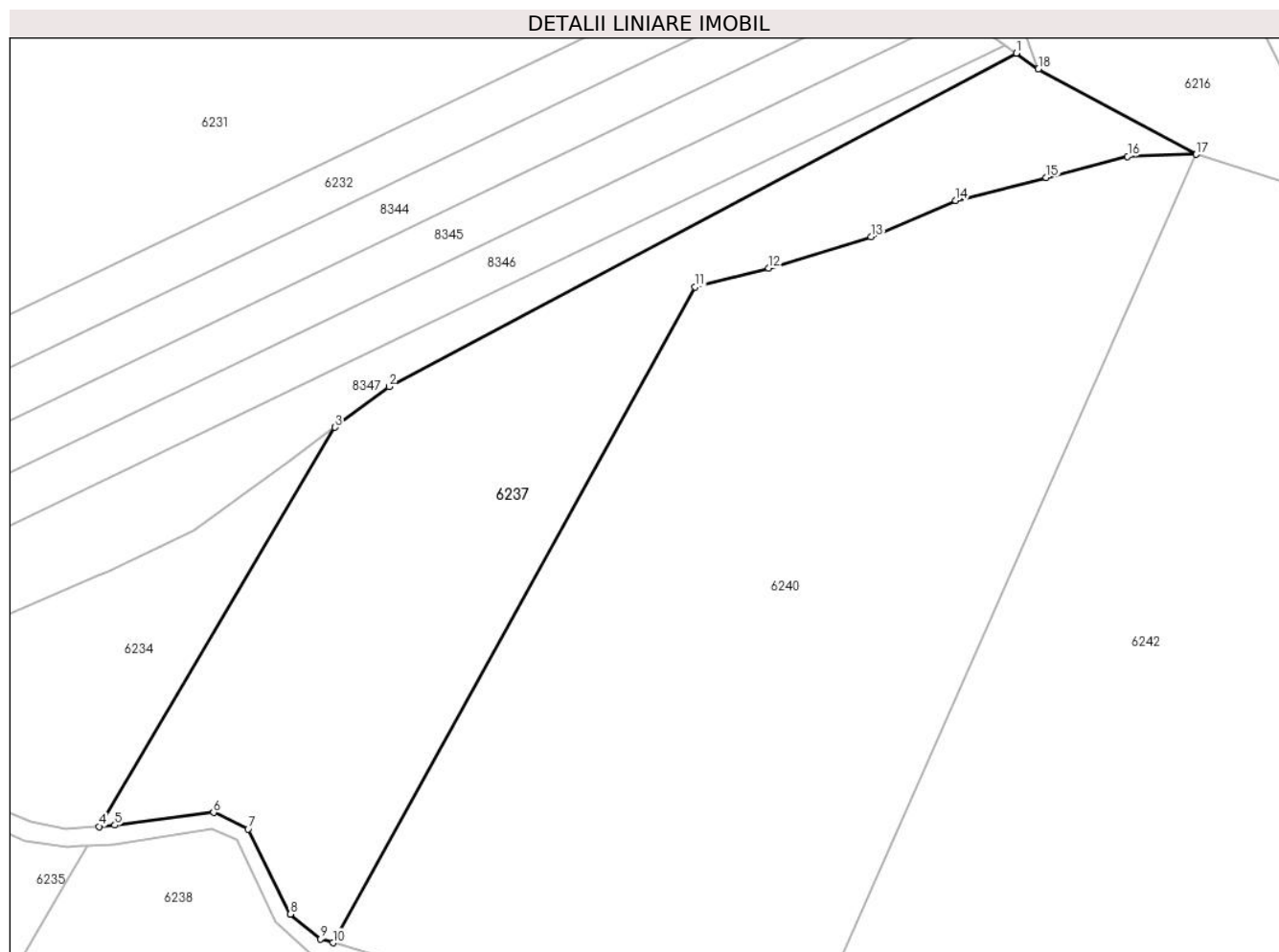
Inscrieri privind dezmembramintele dreptului de proprietate, drepturi reale de garanție și sarcini	Referințe
NU SUNT	

Anexa Nr. 1 La Partea I

Teren

Nr cadastral	Suprafața (mp)*	Observații / Referințe
51475	19.838	Imobil repositionat in urma lucrarilor de inregistrare sistematica.

* Suprafața este determinată în planul de proiecție Stereo 70.



Date referitoare la teren

Crt	Categorie folosință	Intra vilan	Suprafața (mp)	Tarla	Parcelă	Nr. topo	Observații / Referințe
1	padure	NU	14.640	-	-	-	PV 916/20.02.2012
2	padure	NU	5.198	-	-	-	

Lungime Segmente

1) Valorile lungimilor segmentelor sunt obținute din proiecție în plan.

Punct început	X / Y	Punct sfârșit	X / Y	Lungime segment (** (m)
1	581.459,19 633.521,837	2	581.261,979 633.417,092	223.302
2	581.261,979 633.417,092	3	581.244,921 633.404,329	21.304
3	581.244,921 633.404,329	4	581.170,781 633.278,858	145.739
4	581.170,781 633.278,858	5	581.175,755 633.279,267	4.991

Punct început	X / Y	Punct sfârșit	X / Y	Lungime segment (** (m)
5	581.175,755 633.279,267	6	581.206,782 633.283,257	31.283
6	581.206,782 633.283,257	7	581.217,645 633.278,086	12.031
7	581.217,645 633.278,086	8	581.230,934 633.251,269	29.929
8	581.230,934 633.251,269	9	581.240,409 633.243,47	12.272
9	581.240,409 633.243,47	10	581.244,312 633.242,325	4.067
10	581.244,312 633.242,325	11	581.358,244 633.448,407	235.479
11	581.358,244 633.448,407	12	581.381,39 633.454,281	23.88
12	581.381,39 633.454,281	13	581.413,524 633.464,103	33.602
13	581.413,524 633.464,103	14	581.440,128 633.475,586	28.976
14	581.440,128 633.475,586	15	581.468,594 633.482,814	29.369
15	581.468,594 633.482,814	16	581.494,207 633.489,423	26.452
16	581.494,207 633.489,423	17	581.515,814 633.490,031	21.616
17	581.515,814 633.490,031	18	581.466,181 633.516,896	56.437
18	581.466,181 633.516,896	1	581.459,19 633.521,837	8.561

** Lungimile segmentelor sunt determinate în planul de proiecție Stereo 70 și sunt rotunjite la 1 milimetru.

*** Distanța dintre puncte este formată din segmente cumulate ce sunt mai mici decât valoarea 1 milimetru.

**DATE DESPRE IMOBILUL NR. 6238**

Oficiul de Cadastru și Publicitate Imobiliară NEAMT
Biroul de Cadastru și Publicitate Imobiliară Targu-Neamt

A. Partea I. Descrierea imobilului

TEREN Extravilan

Adresa: Jud. Neamt, O.S.Pipirig,U.P.II Mihaieti-u.a.9A%,9B%

Nr. Crt	Nr cadastral Nr. topografic	Suprafața* (mp)	Observații / Referințe
A1	51474	9.540	Sector cadastral:199 Teren neimprejmuit; Imobil repositionat in urma lucrarilor de inregistrare sistematica.

B. Partea II. Proprietari și acte

Inscrieri privitoare la dreptul de proprietate și alte drepturi reale		Referințe
29819 / 15/12/2016		
Act Administrativ nr. 17548 - Titlu de proprietate, din 30/08/2016 emis de CJPSDPAT NEAMT;		
B1	Intabulare, drept de PROPRIETATE, dobandit prin Reconstituire, cota actuala 1/1, cota initiala 1/1 1) DAVID IOANA	A1

C. Partea III. SARCINI .

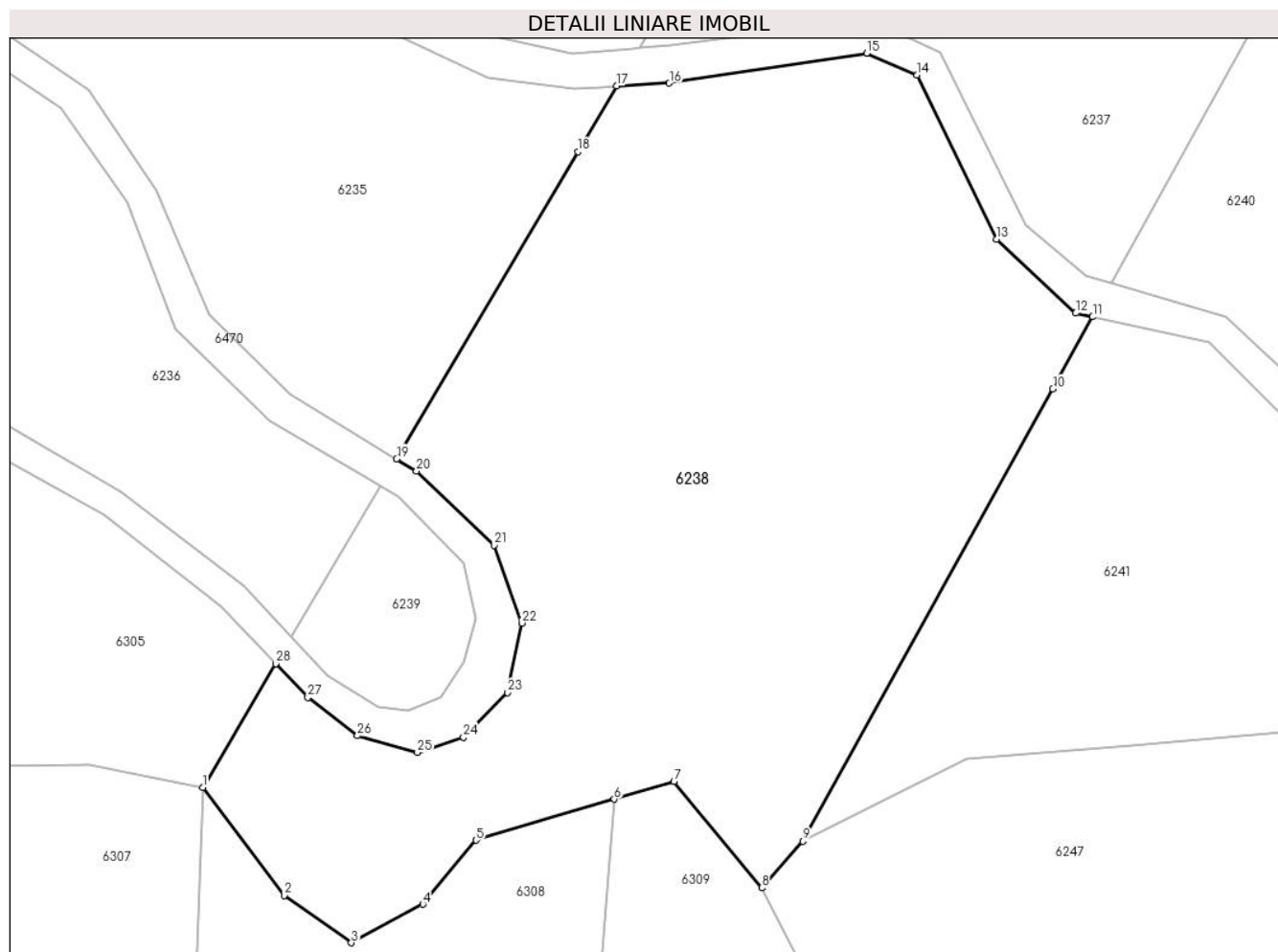
Inscrieri privind dezmembramintele dreptului de proprietate, drepturi reale de garanție și sarcini	Referințe
NU SUNT	

Anexa Nr. 1 La Partea I

Teren

Nr cadastral	Suprafața (mp)*	Observații / Referințe
51474	9.540	Imobil repositionat in urma lucrarilor de inregistrare sistematica.

* Suprafața este determinată în planul de proiecție Stereo 70.



Date referitoare la teren

Crt	Categorie folosință	Intravilan	Suprafața (mp)	Tarla	Parcelă	Nr. topo	Observații / Referințe
1	padure	NU	6.754	-	-	-	PV 916/20.02.2012
2	padure	NU	2.786	-	-	-	

Lungime Segmente

1) Valorile lungimilor segmentelor sunt obținute din proiecție în plan.

Punct început	X / Y	Punct sfârșit	X / Y	Lungime segment (** (m))	Punct început	X / Y	Punct sfârșit	X / Y	Lungime segment (** (m))
1	581.102,773 633.163,766	2	581.115,485 633.146,966	21.067	2	581.115,485 633.146,966	3	581.125,921 633.139,595	12.777
3	581.125,921 633.139,595	4	581.137,044 633.145,607	12.644	4	581.137,044 633.145,607	5	581.145,348 633.155,556	12.959
5	581.145,348 633.155,556	6	581.166,86 633.161,935	22.438	6	581.166,86 633.161,935	7	581.176,149 633.164,689	9.689
7	581.176,149 633.164,689	8	581.189,849 633.148,15	21.476	8	581.189,849 633.148,15	9	581.196,273 633.155,43	9.709

Punct început	X / Y	Punct sfârșit	X / Y	Lungime segment (** (m)
9	581.196,273 633.155,43	10	581.235,173 633.225,793	80.4
11	581.241,373 633.237,008	12	581.238,753 633.237,582	2.682
13	581.226,397 633.249,088	14	581.214,003 633.274,63	28.39
15	581.206,203 633.278,04	16	581.175,439 633.273,373	31.116
17	581.167,28 633.272,933	18	581.161,238 633.262,709	11.876
19	581.132,987 633.214,898	20	581.136,084 633.213,001	3.632
21	581.148,168 633.201,483	22	581.152,449 633.189,349	12.867
23	581.150,231 633.178,543	24	581.143,377 633.171,586	9.766
25	581.136,207 633.169,204	26	581.126,861 633.171,812	9.703
27	581.119,134 633.177,747	28	581.114,155 633.183,028	7.258

Punct început	X / Y	Punct sfârșit	X / Y	Lungime segment (** (m)
10	581.235,173 633.225,793	11	581.241,373 633.237,008	12.815
12	581.238,753 633.237,582	13	581.226,397 633.249,088	16.884
14	581.214,003 633.274,63	15	581.206,203 633.278,04	8.513
16	581.175,439 633.273,373	17	581.167,28 633.272,933	8.171
18	581.161,238 633.262,709	19	581.132,987 633.214,898	55.534
20	581.136,084 633.213,001	21	581.148,168 633.201,483	16.694
22	581.152,449 633.189,349	23	581.150,231 633.178,543	11.031
24	581.143,377 633.171,586	25	581.136,207 633.169,204	7.555
26	581.126,861 633.171,812	27	581.119,134 633.177,747	9.743
28	581.114,155 633.183,028	1	581.102,773 633.163,766	22.374

** Lungimile segmentelor sunt determinate în planul de proiecție Stereo 70 și sunt rotunjite la 1 milimetru.

*** Distanța dintre puncte este formată din segmente cumulate ce sunt mai mici decât valoarea 1 milimetru.

**DATE DESPRE IMOBILUL NR. 6239**

Oficiul de Cadastru și Publicitate Imobiliară NEAMT
Biroul de Cadastru și Publicitate Imobiliară Targu-Neamt

A. Partea I. Descrierea imobilului

TEREN Extravilan

Adresa: Jud. Neamt, O.S.Pipirig,U.P.II Mihaieti-u.a.9A%

Nr. Crt	Nr cadastral Nr. topografic	Suprafața* (mp)	Observații / Referințe
A1	51473	622	Sector cadastral:199 Teren neimprejmuit; Imobil repositionat in urma lucrarilor de inregistrare sistematica.

B. Partea II. Proprietari și acte

Inscrieri privitoare la dreptul de proprietate și alte drepturi reale		Referințe
29821 / 15/12/2016		
Act Administrativ nr. 17548 - titlu de proprietate, din 30/08/2016 emis de CJPSDPAT NEAMT;		
B1	Intabulare, drept de PROPRIETATE, dobandit prin Lege, cota actuala 1/1, cota initiala 1/1 1) DAVID IOANA	A1

C. Partea III. SARCINI .

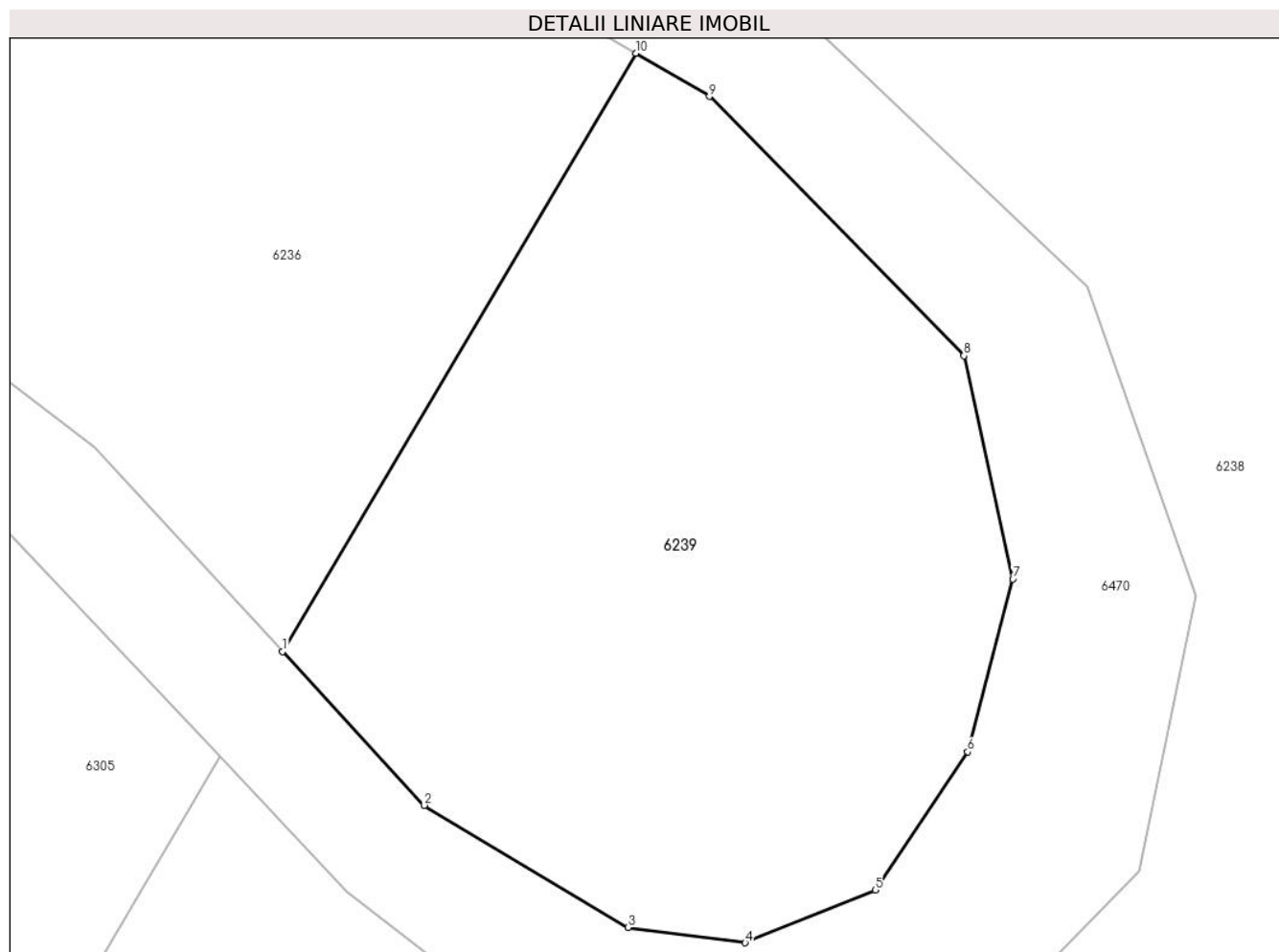
Inscrieri privind dezmembramintele dreptului de proprietate, drepturi reale de garanție și sarcini	Referințe
NU SUNT	

Anexa Nr. 1 La Partea I

Teren

Nr cadastral	Suprafața (mp)*	Observații / Referințe
51473	622	Imobil repositionat in urma lucrarilor de inregistrare sistematica.

* Suprafața este determinată în planul de proiecție Stereo 70.



Date referitoare la teren

Crt	Categorie folosință	Intravilan	Suprafața (mp)	Tarla	Parcelă	Nr. topo	Observații / Referințe
1	padure	NU	622	-	-	-	PV 916/20.02.2012

Lungime Segmente

1) Valorile lungimilor segmentelor sunt obținute din proiecție în plan.

Punct început	X / Y	Punct sfârșit	X / Y	Lungime segment (** (m)
1	581.116,598 633.187,163	2	581.122,154 633.181,126	8.205
2	581.122,154 633.181,126	3	581.130,152 633.176,34	9.321
3	581.130,152 633.176,34	4	581.134,756 633.175,74	4.643
4	581.134,756 633.175,74	5	581.139,875 633.177,803	5.519
5	581.139,875 633.177,803	6	581.143,489 633.183,228	6.519

Punct început	X / Y	Punct sfârșit	X / Y	Lungime segment (** (m)
6	581.143,489 633.183,228	7	581.145,259 633.190,006	7.005
7	581.145,259 633.190,006	8	581.143,338 633.198,763	8.965
8	581.143,338 633.198,763	9	581.133,354 633.208,935	14.253
9	581.133,354 633.208,935	10	581.130,463 633.210,627	3.35
10	581.130,463 633.210,627	1	581.116,598 633.187,163	27.254

** Lungimile segmentelor sunt determinate în planul de proiecție Stereo 70 și sunt rotunjite la 1 milimetru.

*** Distanța dintre puncte este formată din segmente cumulate ce sunt mai mici decât valoarea 1 milimetru.

**DATE DESPRE IMOBILUL NR. 6240**

Oficiul de Cadastru și Publicitate Imobiliară NEAMT
Biroul de Cadastru și Publicitate Imobiliară Targu-Neamt

A. Partea I. Descrierea imobilului

TEREN Extravilan

Adresa: Jud. Neamt

Nr. Crt	Nr cadastral Nr. topografic	Suprafața* (mp)	Observații / Referințe
A1		40.477	Sector cadastral:199 Teren neimpregmuit;

B. Partea II. Proprietari și acte

Inscrieri privitoare la dreptul de proprietate și alte drepturi reale		Referințe
/		
Act Administrativ nr. 19246, din 05/12/2017 emis de CJSIPT;		
B1	Intabulare, drept de PROPRIETATE, dobandit prin Constituire, cota actuala 1/1, cota initiala 1/1 1) DAVID I IACOB	A1

C. Partea III. SARCINI .

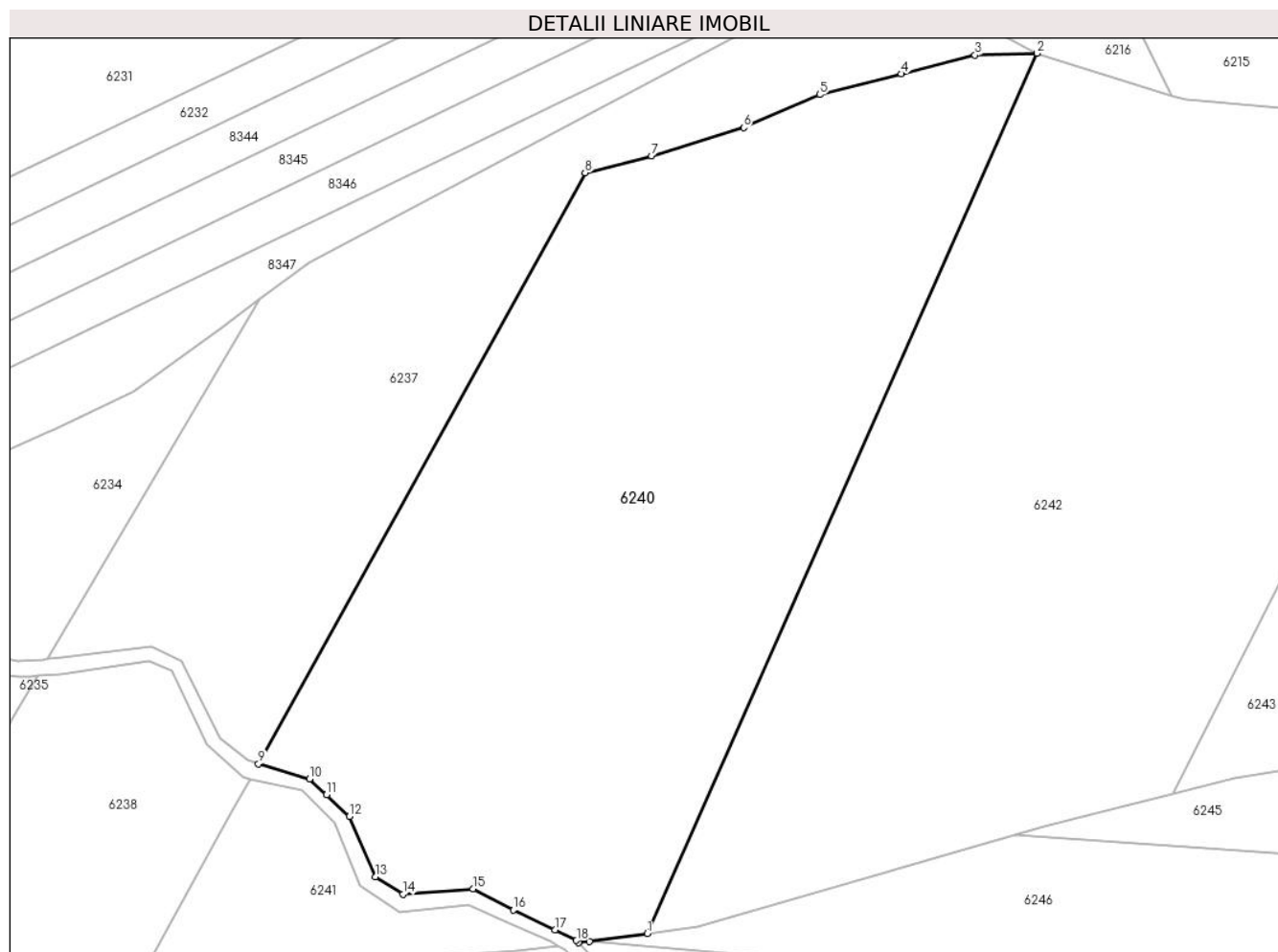
Inscrieri privind dezmembramintele dreptului de proprietate, drepturi reale de garanție și sarcini	Referințe
NU SUNT	

Anexa Nr. 1 La Partea I

Teren

Nr cadastral	Suprafața (mp)*	Observații / Referințe
	40.477	

* Suprafața este determinată în planul de proiecție Stereo 70.



Date referitoare la teren

Crt	Categorie folosință	Intravilan	Suprafața (mp)	Tarla	Parcelă	Nr. topo	Observații / Referințe
1	padure	NU	40.477	U.P. II Mihaiieți	u.a. 9A%, u.a. 9B%	-	

Lungime Segmente

1) Valorile lungimilor segmentelor sunt obținute din proiecție în plan.

Punct început	X / Y	Punct sfârșit	X / Y	Lungime segment (** (m)
1	581.379,861 633.183,204	2	581.515,814 633.490,031	335.598
2	581.515,814 633.490,031	3	581.494,207 633.489,423	21.616
3	581.494,207 633.489,423	4	581.468,594 633.482,814	26.452
4	581.468,594 633.482,814	5	581.440,128 633.475,586	29.369
5	581.440,128 633.475,586	6	581.413,524 633.464,103	28.976

Punct început	X / Y	Punct sfârşit	X / Y	Lungime segment (** (m)
6	581.413,524 633.464,103	7	581.381,39 633.454,281	33.602
7	581.381,39 633.454,281	8	581.358,244 633.448,407	23.88
8	581.358,244 633.448,407	9	581.244,312 633.242,325	235.479
9	581.244,312 633.242,325	10	581.262,131 633.237,095	18.571
10	581.262,131 633.237,095	11	581.268,023 633.231,542	8.096
11	581.268,023 633.231,542	12	581.276,006 633.224,017	10.971
12	581.276,006 633.224,017	13	581.285,175 633.202,954	22.972
13	581.285,175 633.202,954	14	581.294,662 633.196,905	11.251
14	581.294,662 633.196,905	15	581.319,185 633.198,848	24.6
15	581.319,185 633.198,848	16	581.333,215 633.191,36	15.903
16	581.333,215 633.191,36	17	581.347,686 633.184,406	16.055
17	581.347,686 633.184,406	18	581.355,2 633.180,796	8.336
18	581.355,2 633.180,796	19	581.355,978 633.179,978	1.129
19	581.355,978 633.179,978	20	581.359,699 633.180,481	3.755
20	581.359,699 633.180,481	1	581.379,861 633.183,204	20.345

** Lungimile segmentelor sunt determinate în planul de proiecție Stereo 70 și sunt rotunjite la 1 milimetru.

*** Distanța dintre puncte este formată din segmente cumulate ce sunt mai mici decât valoarea 1 milimetru.

**DATE DESPRE IMOBILUL NR. 6241**

Oficiul de Cadastru și Publicitate Imobiliară NEAMT
Biroul de Cadastru și Publicitate Imobiliară Targu-Neamt

A. Partea I. Descrierea imobilului

TEREN Extravilan

Adresa: Jud. Neamt

Nr. Crt	Nr cadastral Nr. topografic	Suprafața* (mp)	Observații / Referințe
A1		4.523	Sector cadastral:199 Teren neimpregmuit;

B. Partea II. Proprietari și acte

Inscrieri privitoare la dreptul de proprietate și alte drepturi reale		Referințe
/		
Act Administrativ nr. 19246, din 05/12/2017 emis de CJSIPT;		
B1	Intabulare, drept de PROPRIETATE, dobandit prin Lege, cota actuala 1/1, cota initiala 1/1 1) DAVID I IACOB	A1

C. Partea III. SARCINI .

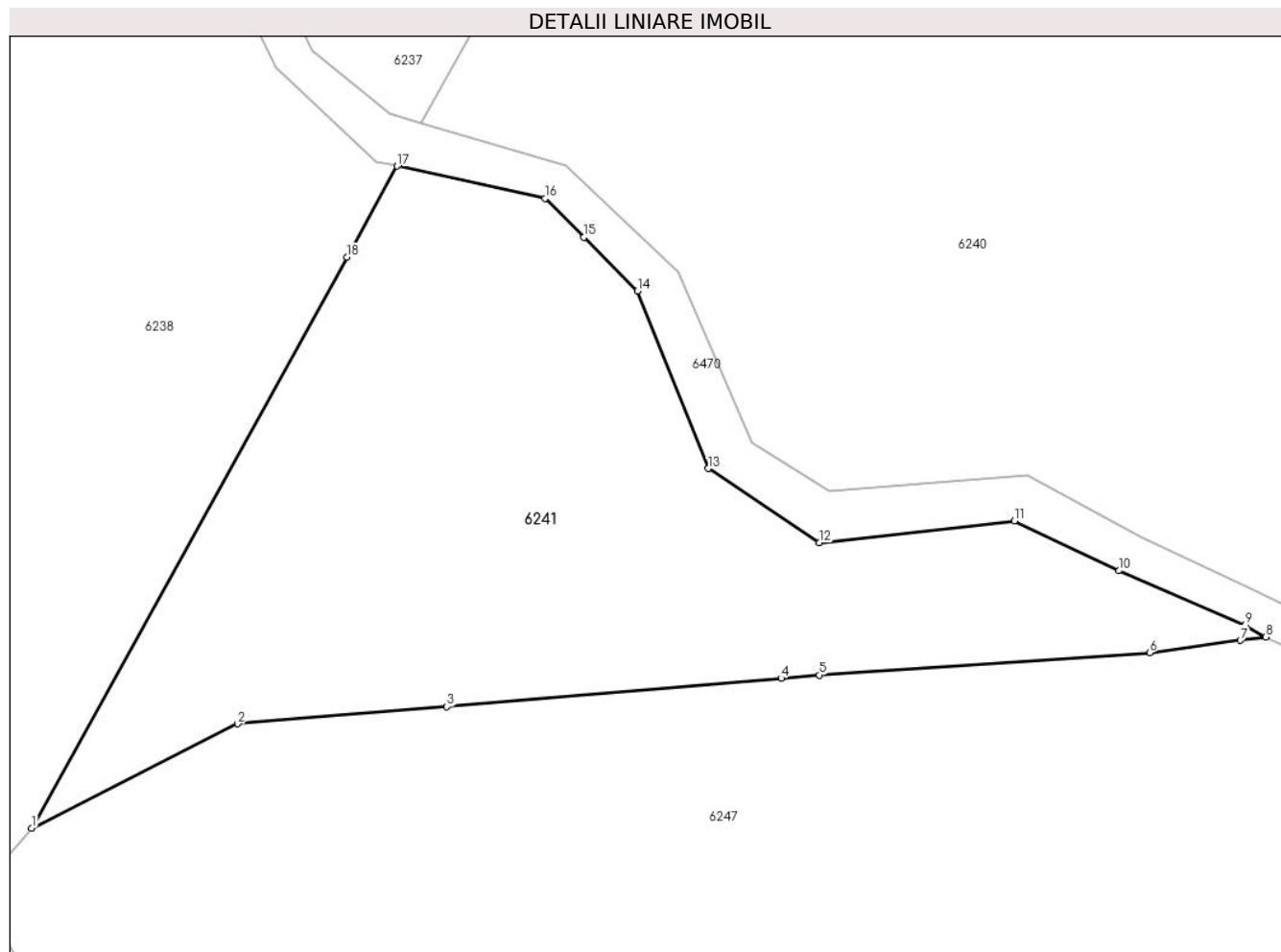
Inscrieri privind dezmembramintele dreptului de proprietate, drepturi reale de garanție și sarcini	Referințe
NU SUNT	

Anexa Nr. 1 La Partea I

Teren

Nr cadastral	Suprafața (mp)*	Observații / Referințe
	4.523	

* Suprafața este determinată în planul de proiecție Stereo 70.



Date referitoare la teren

Crt	Categorie folosință	Intravilan	Suprafața (mp)	Tarla	Parcelă	Nr. topo	Observații / Referințe
1	padure	NU	4.523	U.P. II Mihaieni	u.a. 9A%, u.a. 9B%	-	

Lungime Segmente

1) Valorile lungimilor segmentelor sunt obținute din proiecție în plan.

Punct început	X / Y	Punct sfârșit	X / Y	Lungime segment (** (m)
1	581.196,273 633.155,43	2	581.221,7 633.168,271	28.485
2	581.221,7 633.168,271	3	581.247,507 633.170,375	25.893
3	581.247,507 633.170,375	4	581.288,755 633.173,877	41.396
4	581.288,755 633.173,877	5	581.293,481 633.174,278	4.743
5	581.293,481 633.174,278	6	581.334,222 633.177,039	40.834

Punct început	X / Y	Punct sfârșit	X / Y	Lungime segment (** (m)
6	581.334,222 633.177,039	7	581.345,403 633.178,55	11.283
7	581.345,403 633.178,55	8	581.348,542 633.178,974	3.168
8	581.348,542 633.178,974	9	581.346,009 633.180,444	2.929
9	581.346,009 633.180,444	10	581.330,438 633.187,136	16.948
10	581.330,438 633.187,136	11	581.317,523 633.193,287	14.305
11	581.317,523 633.193,287	12	581.293,47 633.190,596	24.203
12	581.293,47 633.190,596	13	581.279,757 633.199,74	16.482
13	581.279,757 633.199,74	14	581.271,001 633.221,635	23.581
14	581.271,001 633.221,635	15	581.264,408 633.228,236	9.33
15	581.264,408 633.228,236	16	581.259,612 633.233,025	6.778
16	581.259,612 633.233,025	17	581.241,373 633.237,008	18.669
17	581.241,373 633.237,008	18	581.235,173 633.225,793	12.815
18	581.235,173 633.225,793	1	581.196,273 633.155,43	80.4

** Lungimile segmentelor sunt determinate în planul de proiecție Stereo 70 și sunt rotunjite la 1 milimetru.

*** Distanța dintre puncte este formată din segmente cumulate ce sunt mai mici decât valoarea 1 milimetru.

**DATE DESPRE IMOBILUL NR. 6242**

Oficiul de Cadastru și Publicitate Imobiliară NEAMT
Biroul de Cadastru și Publicitate Imobiliară Targu-Neamt

A. Partea I. Descrierea imobilului

TEREN Extravilan

Adresa: Jud. Neamt, O.S.Pipirig,U.P.II Mihaieti-u.a.9B%

Nr. Crt	Nr cadastral Nr. topografic	Suprafața* (mp)	Observații / Referințe
A1	51476	45.000	Sector cadastral:199 Teren neimprejmuit; Imobil repositionat in urma lucrarilor de inregistrare sistematica.

B. Partea II. Proprietari și acte

Inscrieri privitoare la dreptul de proprietate și alte drepturi reale		Referințe
315 / 06/01/2017		
Act Administrativ nr. 17221 - Titlu de proprietate, din 29/02/2016 emis de CJPSDPAT;		
B1	Intabulare, drept de PROPRIETATE, dobandit prin Reconstituire, cota actuala 1/1, cota initiala 1/1 1) DAVID VASILE 2) ZABULIC AURICA 3) DAVID ION	A1

C. Partea III. SARCINI .

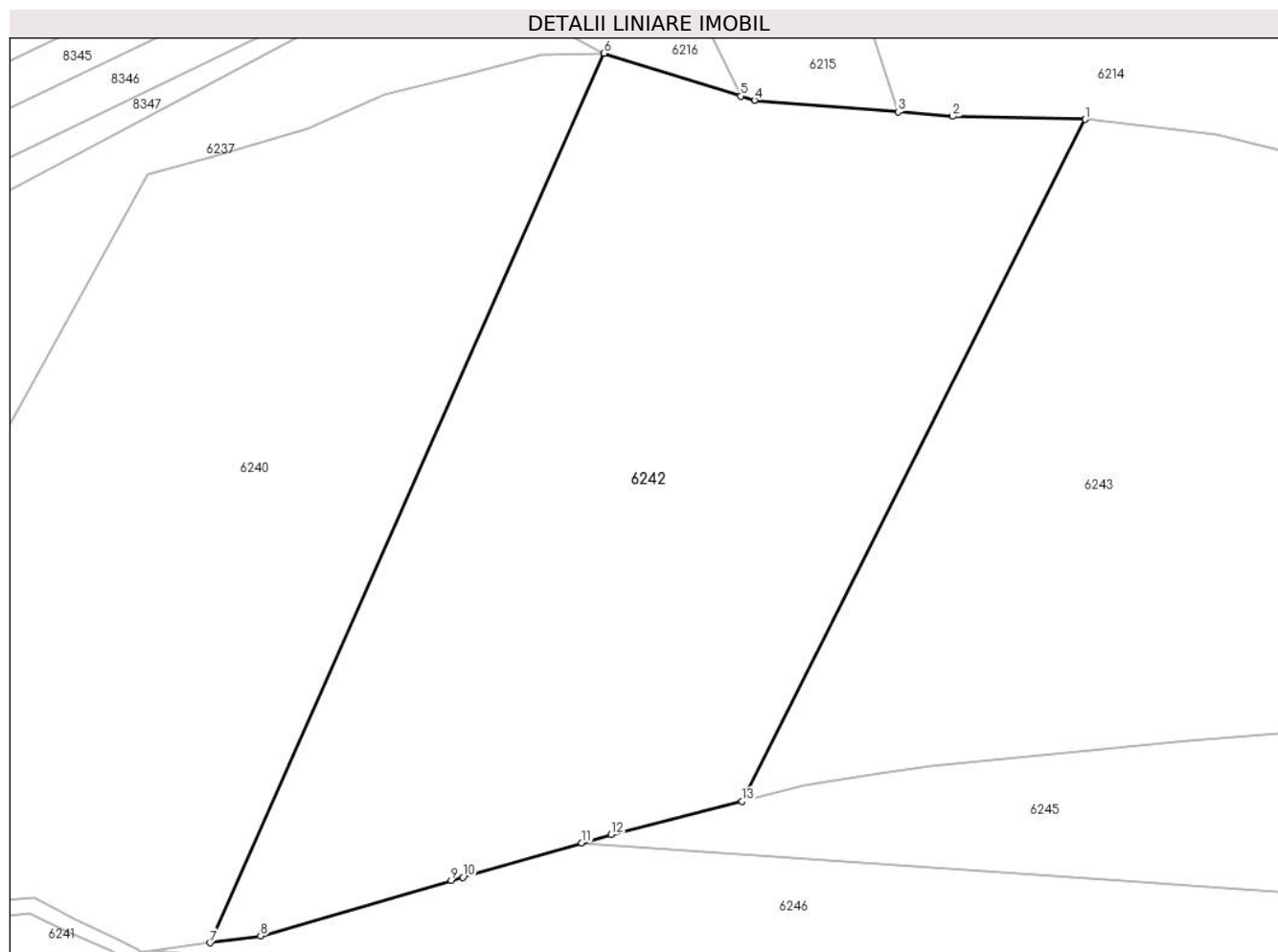
Inscrieri privind dezmembramintele dreptului de proprietate, drepturi reale de garanție și sarcini	Referințe
NU SUNT	

Anexa Nr. 1 La Partea I

Teren

Nr cadastral	Suprafața (mp)*	Observații / Referințe
51476	45.000	Imobil repositionat in urma lucrarilor de inregistrare sistematica.

* Suprafața este determinată în planul de proiecție Stereo 70.



Date referitoare la teren

Crt	Categorie folosință	Intra vilan	Suprafața (mp)	Tarla	Parcelă	Nr. topo	Observații / Referințe
1	padure	NU	45.000	-	-	-	PV 918/20.02.2012

Lungime Segmente

1) Valorile lungimilor segmentelor sunt obținute din proiecție în plan.

Punct început	X / Y	Punct sfârșit	X / Y	Lungime segment (** (m)
1	581.681,976 633.467,213	2	581.636,185 633.468,247	45.803
2	581.636,185 633.468,247	3	581.617,389 633.469,767	18.857
3	581.617,389 633.469,767	4	581.567,785 633.473,779	49.766
4	581.567,785 633.473,779	5	581.563,069 633.475,254	4.941
5	581.563,069 633.475,254	6	581.515,814 633.490,031	49.512

Punct început	X / Y	Punct sfârșit	X / Y	Lungime segment (** (m)
6	581.515,814 633.490,031	7	581.379,861 633.183,204	335.598
7	581.379,861 633.183,204	8	581.397,348 633.185,567	17.646
8	581.397,348 633.185,567	9	581.463,103 633.204,658	68.47
9	581.463,103 633.204,658	10	581.467,16 633.205,836	4.225
10	581.467,16 633.205,836	11	581.508,145 633.217,649	42.653
11	581.508,145 633.217,649	12	581.518,313 633.220,58	10.582
12	581.518,313 633.220,58	13	581.563,435 633.231,977	46.539
13	581.563,435 633.231,977	1	581.681,976 633.467,213	263.416

** Lungimile segmentelor sunt determinate în planul de proiecție Stereo 70 și sunt rotunjite la 1 milimetru.

*** Distanța dintre puncte este formată din segmente cumulate ce sunt mai mici decât valoarea 1 milimetru.

**DATE DESPRE IMOBILUL NR. 6243**

Oficiul de Cadastru și Publicitate Imobiliară NEAMT
Biroul de Cadastru și Publicitate Imobiliară Targu-Neamt

A. Partea I. Descrierea imobilului

TEREN Extravilan

Adresa: Jud. Neamt, O.S.Pipirig,U.P.II Mihaieti-u.a.9B%

Nr. Crt	Nr cadastral Nr. topografic	Suprafața* (mp)	Observații / Referințe
A1	51477	40.000	Sector cadastral:199 Teren neimprejmuit; Imobil repositionat in urma lucrarilor de inregistrare sistematica.

B. Partea II. Proprietari și acte

Inscrieri privitoare la dreptul de proprietate și alte drepturi reale		Referințe
19437 / 10/08/2016		
Act Administrativ nr. 17241 - titlu de proprietate, din 18/05/2016 emis de CJPSDPAT Neamt;		
B1	Intabulare, drept de PROPRIETATE, dobandit prin Lege, cota actuala 1/1, cota initiala 1/1 1) ONICĂ ELENA 2) AVÂRVAREI ELISABETA 3) AVÂRVAREI VASILE	A1
21055 / 20/09/2017		
Hotarare Judecatoreasca nr. 1654, din 08/12/2003 emis de JUDECATORIA TARGU NEAMT;		
B2	Se noteaza schimbarea numelui proprietarului tabular de sub B1.2 din Agafitei in AVÂRVAREI	A1
23362 / 12/10/2017		
Act Administrativ nr. 22596 - referat de admitere dezmembrare imobil, din 05/10/2017 emis de OCPI NEAMT;		
B3	Se noteaza propunerea de dezmembrare a imobilului cu numar cadastral 51477, in urmatoarele 3 imobile cu numar cadastral 52531, 52532 si 52533	A1

C. Partea III. SARCINI .

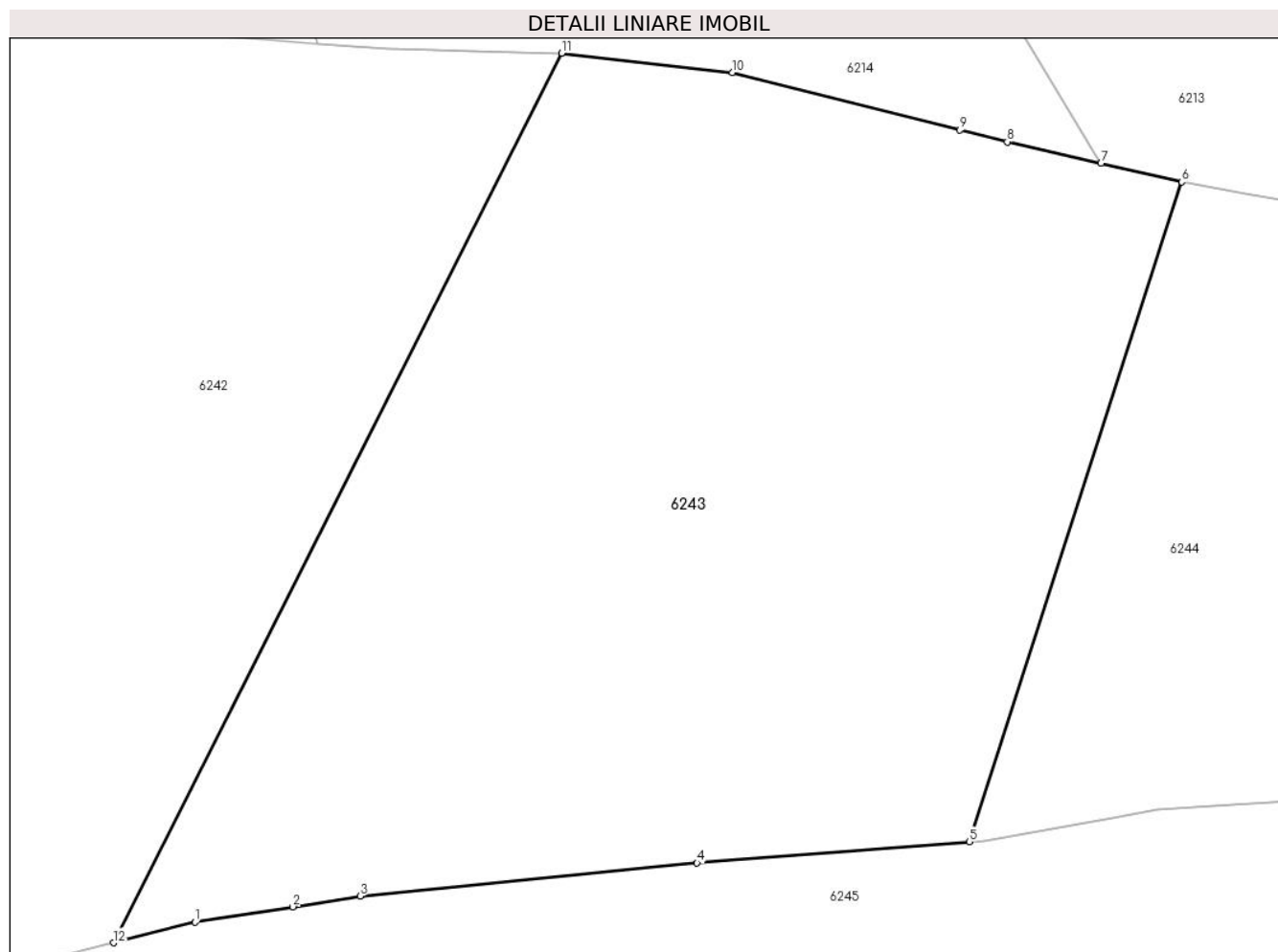
Inscrieri privind dezmembramintele dreptului de proprietate, drepturi reale de garanție și sarcini	Referințe
NU SUNT	

Anexa Nr. 1 La Partea I

Teren

Nr cadastral	Suprafața (mp)*	Observații / Referințe
51477	40.000	Imobil repositionat in urma lucrarilor de inregistrare sistematica.

* Suprafața este determinată în planul de proiecție Stereo 70.



Date referitoare la teren

Crt	Categorie folosință	Intravilan	Suprafața (mp)	Tarla	Parcelă	Nr. topo	Observații / Referințe
1	padure	NU	40.000	-	-	-	PV 919/20.02.2012

Lungime Segmente

1) Valorile lungimilor segmentelor sunt obținute din proiecție în plan.

Punct început	X / Y	Punct sfârșit	X / Y	Lungime segment (** (m)
1	581.584,942 633.237,41	2	581.610,873 633.241,503	26.252
2	581.610,873 633.241,503	3	581.628,675 633.244,313	18.022
3	581.628,675 633.244,313	4	581.717,842 633.253,065	89.595
4	581.717,842 633.253,065	5	581.789,858 633.258,737	72.239
5	581.789,858 633.258,737	6	581.846,115 633.433,165	183.276

Punct început	X / Y	Punct sfârșit	X / Y	Lungime segment (** (m)
6	581.846,115 633.433,165	7	581.824,756 633.438,067	21.914
7	581.824,756 633.438,067	8	581.799,929 633.443,764	25.472
8	581.799,929 633.443,764	9	581.787,422 633.446,917	12.898
9	581.787,422 633.446,917	10	581.727,144 633.462,112	62.164
10	581.727,144 633.462,112	11	581.681,976 633.467,213	45.455
11	581.681,976 633.467,213	12	581.563,435 633.231,977	263.416
12	581.563,435 633.231,977	1	581.584,942 633.237,41	22.183

** Lungimile segmentelor sunt determinate în planul de proiecție Stereo 70 și sunt rotunjite la 1 milimetru.

*** Distanța dintre puncte este formată din segmente cumulate ce sunt mai mici decât valoarea 1 milimetru.

**DATE DESPRE IMOBILUL NR. 6244**

Oficiul de Cadastru și Publicitate Imobiliară NEAMT
Biroul de Cadastru și Publicitate Imobiliară Targu-Neamt

A. Partea I. Descrierea imobilului

TEREN Extravilan

Adresa: Jud. Neamt, O.S.Pipirig,U.P.II Mihaieti-u.a.9B%,9C%

Nr. Crt	Nr cadastral Nr. topografic	Suprafața* (mp)	Observații / Referințe
A1	51478	40.000	Sector cadastral:199 Teren neimprejmuit; Imobil repositionat in urma lucrarilor de inregistrare sistematica.

B. Partea II. Proprietari și acte

Inscrieri privitoare la dreptul de proprietate și alte drepturi reale		Referințe
1058 / 18/01/2017		
Act Administrativ nr. 17442 - titlu de proprietate, din 09/09/2016 emis de CJPSDPAT NEAMT;		
B1	Intabulare, drept de PROPRIETATE, dobandit prin Reconstituire, cota actuala 1/1, cota initiala 1/1 1) AVÂRVAREI ELISABETA 2) GHERASIM VASILE 3) ONICĂ ELENA 4) GRAMADĂ IOANA 5) AVÂRVAREI VASILE	A1
21054 / 20/09/2017		
Hotarare Judecatoreasca nr. 1654, din 08/12/2003 emis de JUDECATORIA TARGU NEAMT;		
B2	Se noteaza schimbarea numelui proprietarului tabular de sub B1.1 din Agafitei in AVÂRVAREI	A1
23368 / 12/10/2017		
Act Administrativ nr. 22597 - referat de admitere dezmembrare imobil, din 05/10/2017 emis de OCPI NEAMT;		
B3	Se noteaza propunerea de dezmembrare a imobilului cu numar cadastral 51478, in urmatoarele 4 imobile cu numar cadastral 52527, 52528, 52529 si 52530	A1
30787 / 25/11/2022		
Hotarare Judecatoreasca nr. SENTINTA CIVILA nr 1146, din 28/09/2022 emis de JUDECATORIA TARGU NEAMT;		
B4	Se notează sentința civilă nr. 1146/2022 din 28.09.2022 pronunțată de Judecătoria Târgu Neamț în dosar nr. 4153/321/2017, având ca obiect partaj succesoral la cererea reclamantei GHERASIM VERGINA în contradictoriu cu pârâții GHERASIM DOINA, GHERASIM IOAN, GHERASIM VASILICĂ, GHERASIM GHEORGHE, GRAMADĂ GH. IOANA, AVÂRVAREI VASILE, ONICĂ ELENA, AVÂRVAREI ELISABETA	A1

C. Partea III. SARCINI .

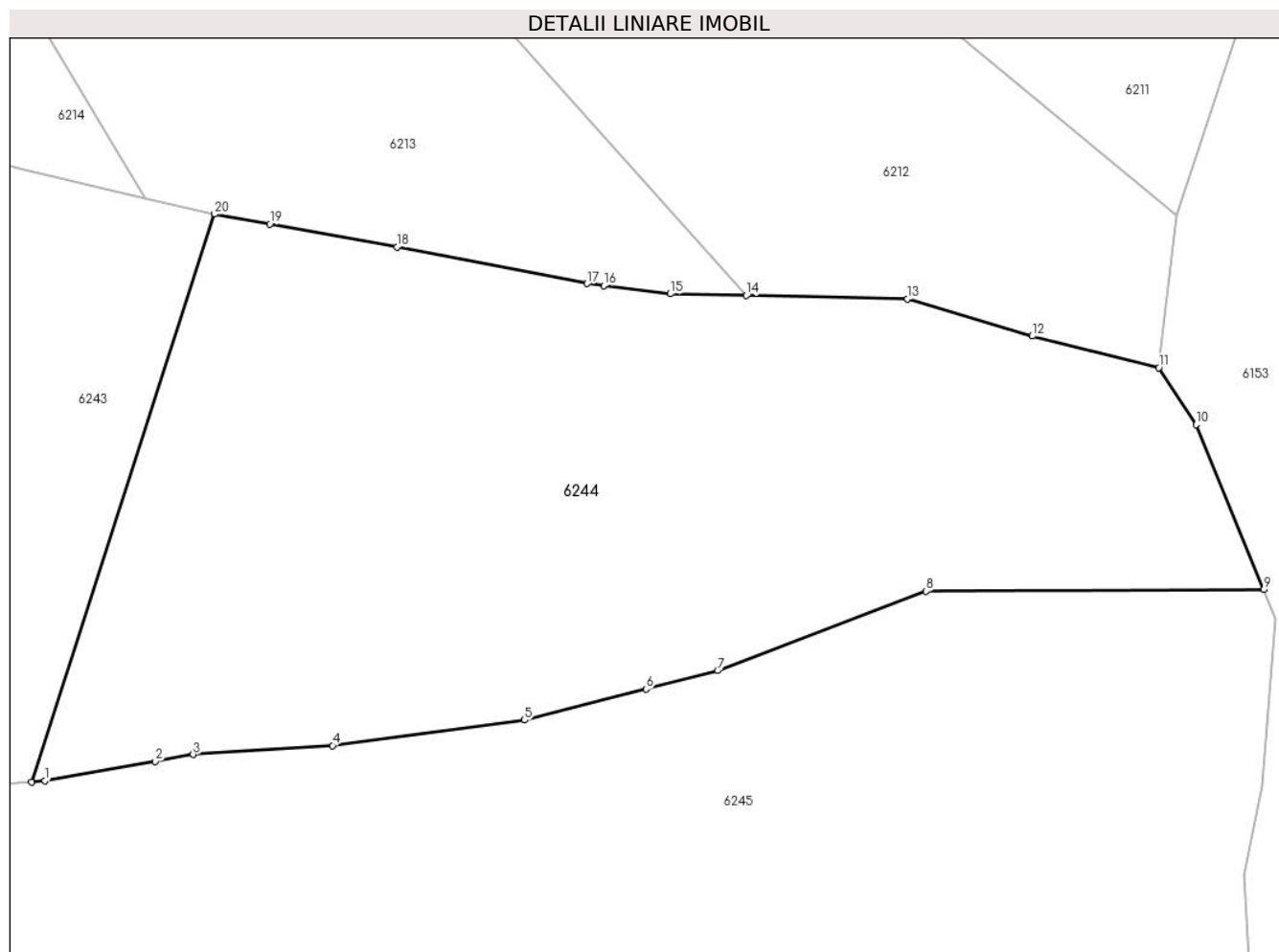
Inscrieri privind dezmembramintele dreptului de proprietate, drepturi reale de garanție și sarcini	Referințe
NU SUNT	

Anexa Nr. 1 La Partea I

Teren

Nr cadastral	Suprafața (mp)*	Observații / Referințe
51478	40.000	Imobil repositionat in urma lucrarilor de inregistrare sistematica.

* Suprafața este determinată în planul de proiecție Stereo 70.



Date referitoare la teren

Crt	Categorie folosință	Intravilan	Suprafața (mp)	Tarla	Parcelă	Nr. topo	Observații / Referințe
1	padure	NU	33.355	-	-	-	PV 920/20.02.2012
2	padure	NU	6.645	-	-	-	

Lungime Segmente

1) Valorile lungimilor segmentelor sunt obținute din proiecție în plan.

Punct început	X / Y	Punct sfârșit	X / Y	Lungime segment (** (m)
1	581.793,918 633.259,057	2	581.827,838 633.265,054	34.446
3	581.839,583 633.267,13	4	581.882,395 633.269,891	42.901
5	581.941,4 633.277,727	6	581.978,723 633.287,264	38.522
7	582.000,833 633.292,914	8	582.064,82 633.317,307	68.479

Punct început	X / Y	Punct sfârșit	X / Y	Lungime segment (** (m)
2	581.827,838 633.265,054	3	581.839,583 633.267,13	11.927
4	581.882,395 633.269,891	5	581.941,4 633.277,727	59.523
6	581.978,723 633.287,264	7	582.000,833 633.292,914	22.82
8	582.064,82 633.317,307	9	582.168,678 633.317,783	103.859

Punct început	X / Y	Punct sfârșit	X / Y	Lungime segment (** (m)
9	582.168,678 633.317,783	10	582.147,866 633.368,474	54.797
11	582.136,428 633.386,015	12	582.097,473 633.395,689	40.138
13	582.059,184 633.407,135	14	582.009,624 633.408,183	49.571
15	581.986,269 633.408,677	16	581.965,763 633.411,214	20.662
17	581.960,635 633.411,848	18	581.902,242 633.423,052	59.458
19	581.863,053 633.430,113	20	581.846,115 633.433,165	17.211
21	581.789,858 633.258,737	1	581.793,918 633.259,057	4.073

Punct început	X / Y	Punct sfârșit	X / Y	Lungime segment (** (m)
10	582.147,866 633.368,474	11	582.136,428 633.386,015	20.941
12	582.097,473 633.395,689	13	582.059,184 633.407,135	39.963
14	582.009,624 633.408,183	15	581.986,269 633.408,677	23.36
16	581.965,763 633.411,214	17	581.960,635 633.411,848	5.167
18	581.902,242 633.423,052	19	581.863,053 633.430,113	39.82
20	581.846,115 633.433,165	21	581.789,858 633.258,737	183.276

** Lungimile segmentelor sunt determinate în planul de proiecție Stereo 70 și sunt rotunjite la 1 milimetru.

*** Distanța dintre puncte este formată din segmente cumulate ce sunt mai mici decât valoarea 1 milimetru.

**DATE DESPRE IMOBILUL NR. 6245**

Oficiul de Cadastru și Publicitate Imobiliară NEAMT
Biroul de Cadastru și Publicitate Imobiliară Targu-Neamt

A. Partea I. Descrierea imobilului

TEREN Extravilan

Adresa: Jud. Neamt, O.S.Pipirig,U.P.II Mihaieti-u.a.9B%,9C%

Nr. Crt	Nr cadastral Nr. topografic	Suprafața* (mp)	Observații / Referințe
A1	51479	50.000	Sector cadastral:199 Teren neimprejmuit; Imobil repositionat in urma lucrarilor de inregistrare sistematica.

B. Partea II. Proprietari și acte

Inscrieri privitoare la dreptul de proprietate și alte drepturi reale		Referințe
13218 / 23/07/2020		
Act Administrativ nr. Titlu de proprietate nr. 21387, din 15/06/2020 emis de CJPSDPAT NEAMȚ;		
B1	Intabulare, drept de PROPRIETATE, dobandit prin Reconstituire, cota actuala 1/1, cota initiala 1/1 1) GRĂMADĂ GEORGETA 2) LEFTER PARASCHIVA 3) GRAMADĂ IOANA 4) GRĂMADĂ IOAN 5) LUNGU MARIA 6) GRĂMADĂ IONICA	A1

C. Partea III. SARCINI .

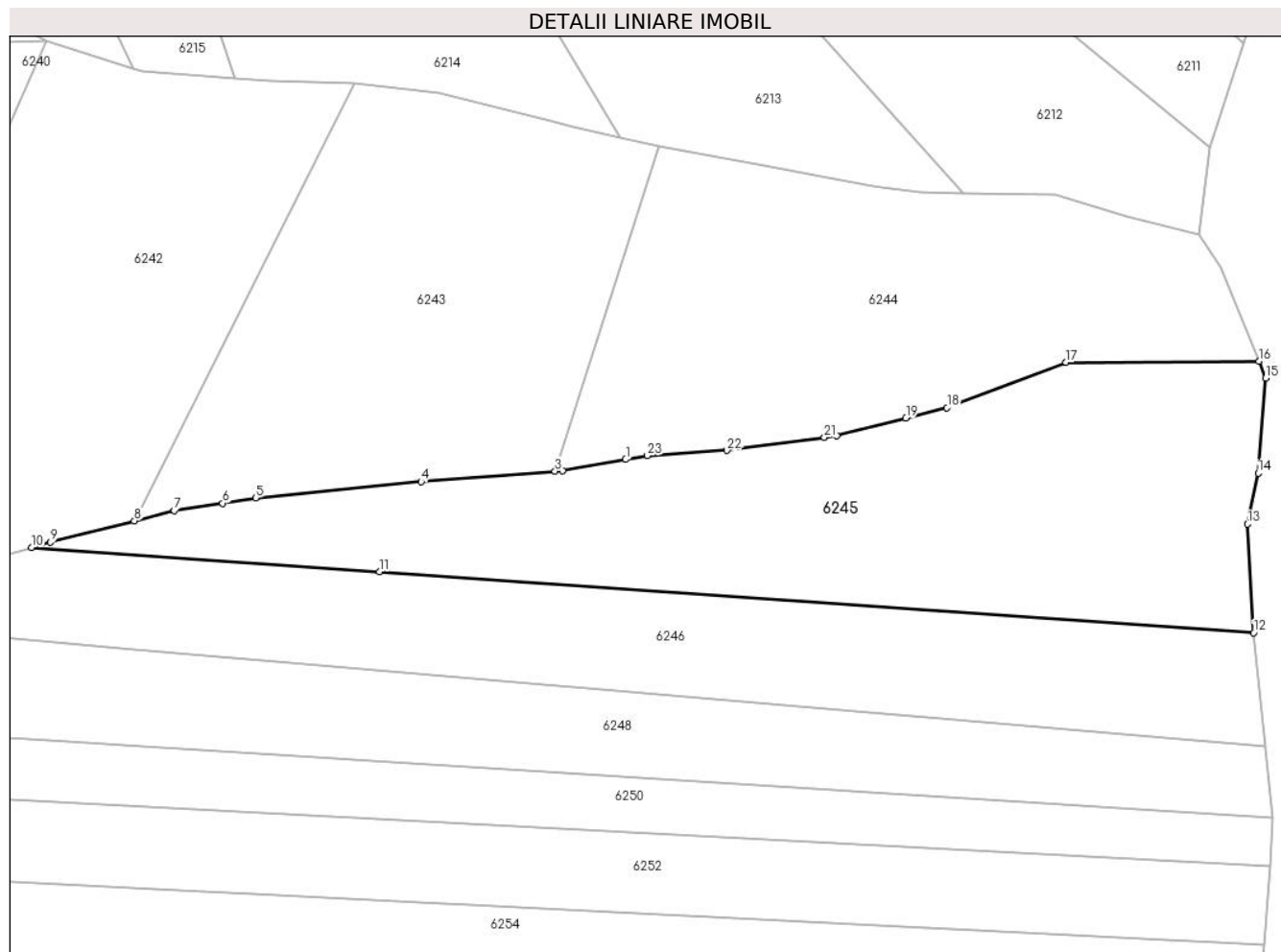
Inscrieri privind dezmembramintele dreptului de proprietate, drepturi reale de garanție și sarcini	Referințe
NU SUNT	

Anexa Nr. 1 La Partea I

Teren

Nr cadastral	Suprafața (mp)*	Observații / Referințe
51479	50.000	Imobil repositionat in urma lucrarilor de inregistrare sistematica.

* Suprafața este determinată în planul de proiecție Stereo 70.



Date referitoare la teren

Crt	Categorie folosință	Intravilan	Suprafața (mp)	Tarla	Parcelă	Nr. topo	Observații / Referințe
1	padure	NU	14.116	-	-	-	PV 921/20.02.2012
2	padure	NU	35.884	-	-	-	

Lungime Segmente

1) Valorile lungimilor segmentelor sunt obținute din proiecție în plan.

Punct început	X / Y	Punct sfârșit	X / Y	Lungime segment (** (m)
1	581.827,838 633.265,054	2	581.793,918 633.259,057	34.446
3	581.789,858 633.258,737	4	581.717,842 633.253,065	72.239
5	581.628,675 633.244,313	6	581.610,873 633.241,503	18.022
7	581.584,942 633.237,41	8	581.563,435 633.231,977	22.183

Punct început	X / Y	Punct sfârșit	X / Y	Lungime segment (** (m)
2	581.793,918 633.259,057	3	581.789,858 633.258,737	4.073
4	581.717,842 633.253,065	5	581.628,675 633.244,313	89.595
6	581.610,873 633.241,503	7	581.584,942 633.237,41	26.252
8	581.563,435 633.231,977	9	581.518,313 633.220,58	46.539

Punct început	X / Y	Punct sfârșit	X / Y	Lungime segment (** (m)
9	581.518,313 633.220,58	10	581.508,145 633.217,649	10.582
11	581.695,309 633.204,598	12	582.165,866 633.171,788	471.699
13	582.162,534 633.230,292	14	582.168,358 633.257,69	28.01
15	582.172,391 633.308,74	16	582.168,678 633.317,783	9.776
17	582.064,82 633.317,307	18	582.000,833 633.292,914	68.479
19	581.978,723 633.287,264	20	581.941,4 633.277,727	38.522
21	581.934,792 633.276,85	22	581.882,395 633.269,891	52.857
23	581.839,583 633.267,13	1	581.827,838 633.265,054	11.927

Punct început	X / Y	Punct sfârșit	X / Y	Lungime segment (** (m)
10	581.508,145 633.217,649	11	581.695,309 633.204,598	187.618
12	582.165,866 633.171,788	13	582.162,534 633.230,292	58.599
14	582.168,358 633.257,69	15	582.172,391 633.308,74	51.209
16	582.168,678 633.317,783	17	582.064,82 633.317,307	103.859
18	582.000,833 633.292,914	19	581.978,723 633.287,264	22.82
20	581.941,4 633.277,727	21	581.934,792 633.276,85	6.666
22	581.882,395 633.269,891	23	581.839,583 633.267,13	42.901

** Lungimile segmentelor sunt determinate în planul de proiecție Stereo 70 și sunt rotunjite la 1 milimetru.

*** Distanța dintre puncte este formată din segmente cumulate ce sunt mai mici decât valoarea 1 milimetru.

**DATE DESPRE IMOBILUL NR. 6246**

Oficiul de Cadastru și Publicitate Imobiliară NEAMT
Biroul de Cadastru și Publicitate Imobiliară Targu-Neamt

A. Partea I. Descrierea imobilului

TEREN Extravilan

Adresa: Jud. Neamt, O.S.Pipirig,U.P.II Mihaieti-u.a.9B%,9C%

Nr. Crt	Nr cadastral Nr. topografic	Suprafața* (mp)	Observații / Referințe
A1	51480	40.000	Sector cadastral:199 Teren neimprejmuit; Imobil repositionat in urma lucrarilor de inregistrare sistematica.

B. Partea II. Proprietari și acte

Inscrieri privitoare la dreptul de proprietate și alte drepturi reale		Referințe
5564 / 11/03/2021		
Act Administrativ nr. Titlu de proprietate nr. 21773, din 10/02/2021 emis de CJPSDPAT NEAMT;		
B1	Intabulare, drept de PROPRIETATE, dobandit prin Reconstituire, cota actuala 1/1, cota initiala 1/1 1) GRAMADĂ IONICA 2) LUNGU MARIA 3) LEFTER PARASCHIVA 4) GRĂMADĂ GEORGETA 5) GRAMADĂ IOAN	A1

C. Partea III. SARCINI .

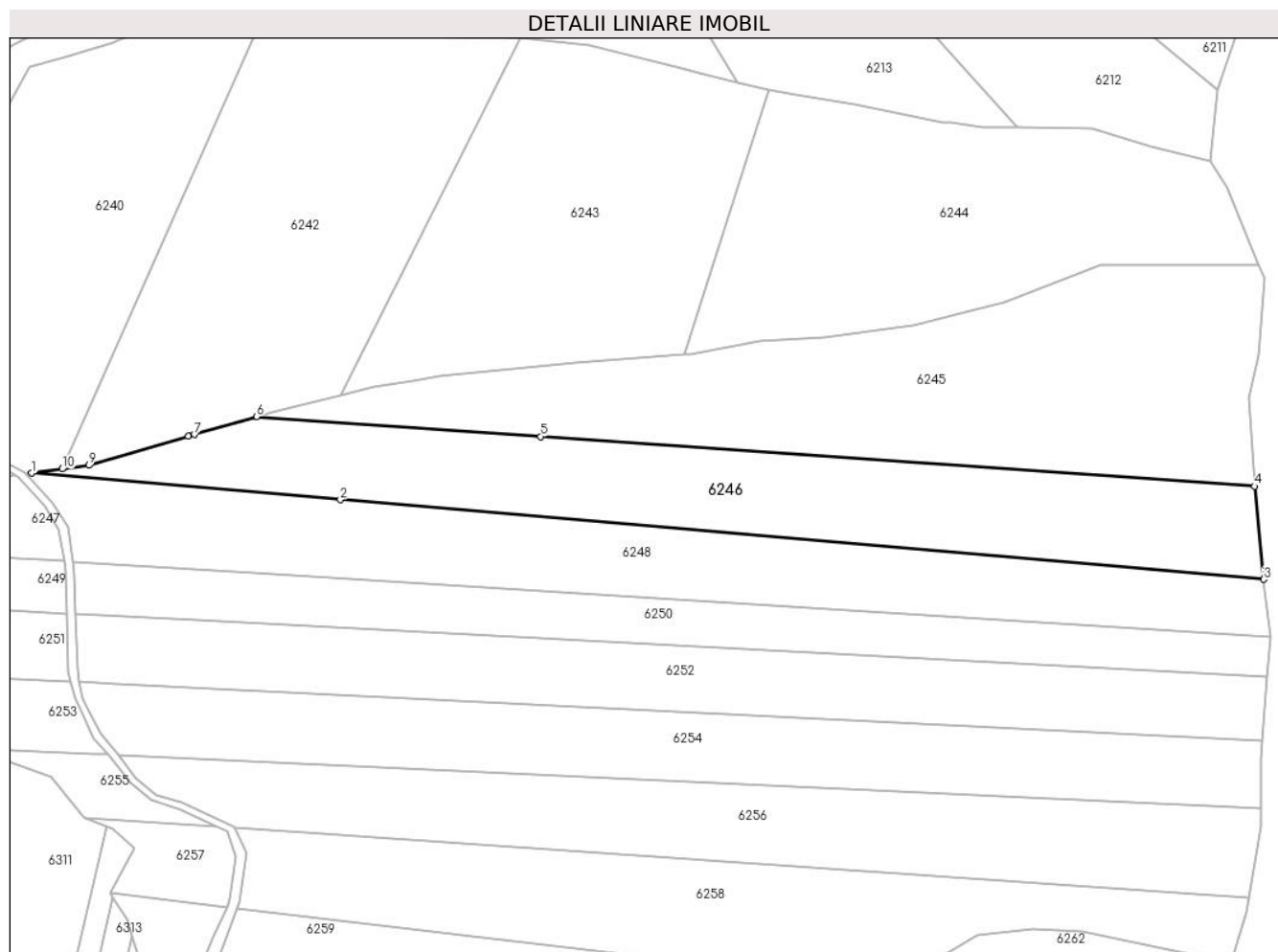
Inscrieri privind dezmembramintele dreptului de proprietate, drepturi reale de garanție și sarcini	Referințe
NU SUNT	

Anexa Nr. 1 La Partea I

Teren

Nr cadastral	Suprafața (mp)*	Observații / Referințe
51480	40.000	Imobil repositionat in urma lucrarilor de inregistrare sistematica.

* Suprafața este determinată în planul de proiecție Stereo 70.



Date referitoare la teren

Crt	Categorie folosință	Intravilan	Suprafața (mp)	Tarla	Parcelă	Nr. topo	Observații / Referințe
1	padure	NU	9.210	-	-	-	PV 922/20.02.2012
2	padure	NU	30.790	-	-	-	

Lungime Segmente

1) Valorile lungimilor segmentelor sunt obținute din proiecție în plan.

Punct început	X / Y	Punct sfârșit	X / Y	Lungime segment (** (m)
1	581.359,699 633.180,481	2	581.563,297 633.162,913	204.355
2	581.563,297 633.162,913	3	582.172,012 633.110,489	610.968
3	582.172,012 633.110,489	4	582.165,866 633.171,788	61.606
4	582.165,866 633.171,788	5	581.695,309 633.204,598	471.699

Punct început	X / Y	Punct sfârșit	X / Y	Lungime segment (** (m)
5	581.695,309 633.204,598	6	581.508,145 633.217,649	187.618
6	581.508,145 633.217,649	7	581.467,16 633.205,836	42.653
7	581.467,16 633.205,836	8	581.463,103 633.204,658	4.225
8	581.463,103 633.204,658	9	581.397,348 633.185,567	68.47
9	581.397,348 633.185,567	10	581.379,861 633.183,204	17.646
10	581.379,861 633.183,204	1	581.359,699 633.180,481	20.345

** Lungimile segmentelor sunt determinate în planul de proiecție Stereo 70 și sunt rotunjite la 1 milimetru.

*** Distanța dintre puncte este formată din segmente cumulate ce sunt mai mici decât valoarea 1 milimetru.

**DATE DESPRE IMOBILUL NR. 6247**

Oficiul de Cadastru și Publicitate Imobiliară NEAMT
Biroul de Cadastru și Publicitate Imobiliară Targu-Neamt

A. Partea I. Descrierea imobilului

TEREN Extravilan

Adresa: Jud. Neamt, O.S.Pipirig,U.P.II Mihaieti-u.a.9A%,9B%

Nr. Crt	Nr cadastral Nr. topografic	Suprafața* (mp)	Observații / Referințe
A1	51481	7.658	Sector cadastral:199 Teren neimprejmuit; Imobil repositionat in urma lucrarilor de inregistrare sistematica.

B. Partea II. Proprietari și acte

Inscrieri privitoare la dreptul de proprietate și alte drepturi reale		Referințe
20444 / 11/09/2017		
Act Administrativ nr. 17422 - titlu de proprietate, din 22/05/2017 emis de CJPSDPAT NEAMT;		
B1	Intabulare, drept de PROPRIETATE, dobandit prin Reconstituire, cota actuala 1/1, cota initiala 1/1 1) CREANGĂ MIHAELA	A1

C. Partea III. SARCINI .

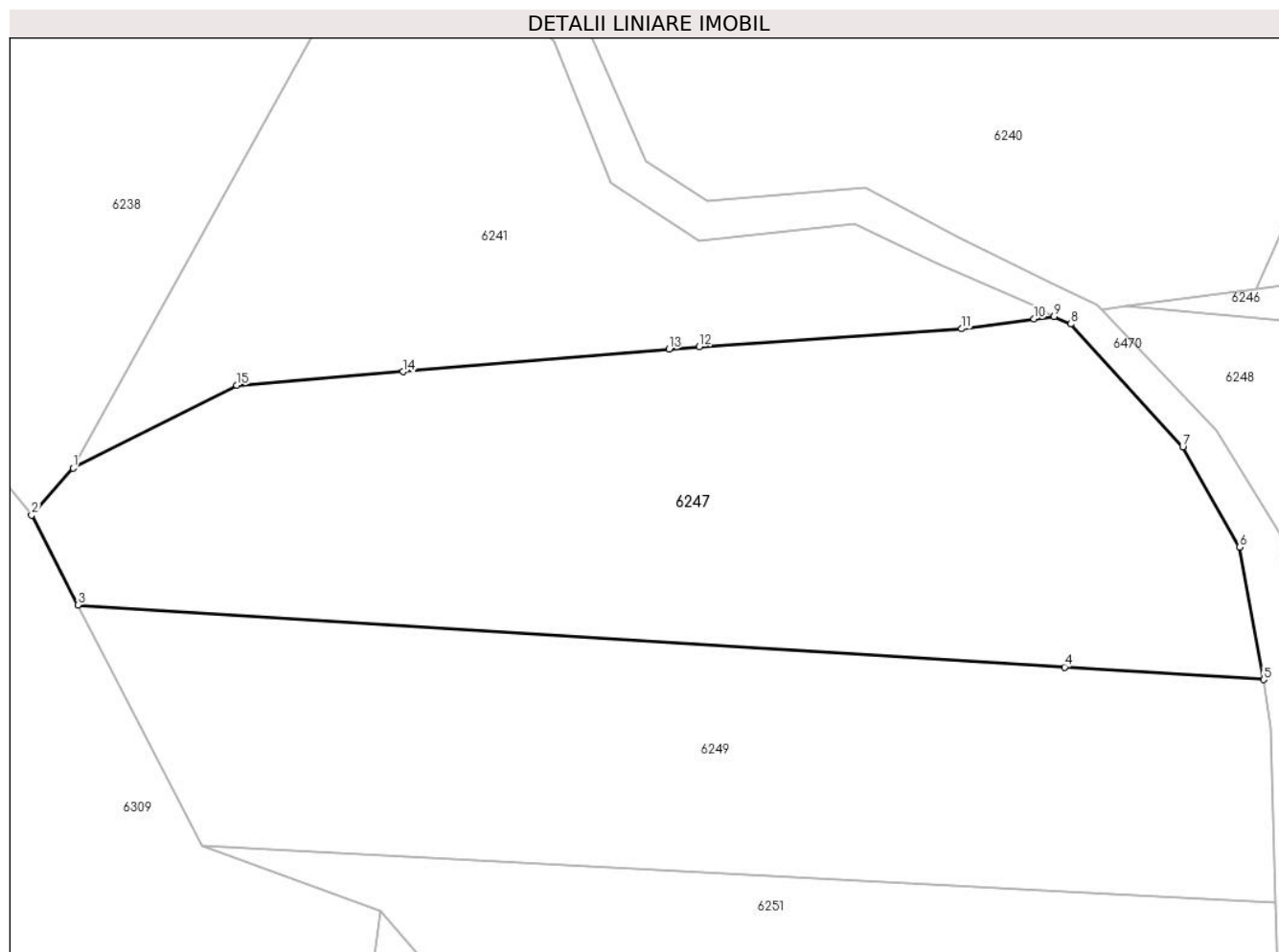
Inscrieri privind dezmembramintele dreptului de proprietate, drepturi reale de garanție și sarcini	Referințe
NU SUNT	

Anexa Nr. 1 La Partea I

Teren

Nr cadastral	Suprafața (mp)*	Observații / Referințe
51481	7.658	Imobil repositionat in urma lucrarilor de inregistrare sistematica.

* Suprafața este determinată în planul de proiecție Stereo 70.



Date referitoare la teren

Crt	Categorie folosință	Intravilan	Suprafața (mp)	Tarla	Parcelă	Nr. topo	Observații / Referințe
1	padure	NU	6.422	-	-	-	PV 924/20.02.2012
2	padure	NU	1.236	-	-	-	

Lungime Segmente

1) Valorile lungimilor segmentelor sunt obținute din proiecție în plan.

Punct început	X / Y	Punct sfârșit	X / Y	Lungime segment (** (m)
1	581.196,273 633.155,43	2	581.189,849 633.148,15	9.709
2	581.189,849 633.148,15	3	581.197,021 633.134,199	15.687
3	581.197,021 633.134,199	4	581.350,166 633.124,567	153.448
4	581.350,166 633.124,567	5	581.381,074 633.122,623	30.969

Punct început	X / Y	Punct sfârșit	X / Y	Lungime segment (** (m)
5	581.381,074 633.122,623	6	581.377,375 633.143,193	20.9
6	581.377,375 633.143,193	7	581.368,508 633.158,755	17.911
7	581.368,508 633.158,755	8	581.351,136 633.177,786	25.768
8	581.351,136 633.177,786	9	581.348,542 633.178,974	2.853
9	581.348,542 633.178,974	10	581.345,403 633.178,55	3.168
10	581.345,403 633.178,55	11	581.334,222 633.177,039	11.283
11	581.334,222 633.177,039	12	581.293,481 633.174,278	40.834
12	581.293,481 633.174,278	13	581.288,755 633.173,877	4.743
13	581.288,755 633.173,877	14	581.247,507 633.170,375	41.396
14	581.247,507 633.170,375	15	581.221,7 633.168,271	25.893
15	581.221,7 633.168,271	1	581.196,273 633.155,43	28.485

** Lungimile segmentelor sunt determinate în planul de proiecție Stereo 70 și sunt rotunjite la 1 milimetru.

*** Distanța dintre puncte este formată din segmente cumulate ce sunt mai mici decât valoarea 1 milimetru.

**DATE DESPRE IMOBILUL NR. 6248**

Oficiul de Cadastru și Publicitate Imobiliară NEAMT
Biroul de Cadastru și Publicitate Imobiliară Targu-Neamt

A. Partea I. Descrierea imobilului

TEREN Extravilan

Adresa: Jud. Neamt, O.S.Pipirig,U.P.II Mihaieti-u.a.9B%,9C%

Nr. Crt	Nr cadastral Nr. topografic	Suprafața* (mp)	Observații / Referințe
A1	51482	37.342	Sector cadastral:199 Teren neimprejmuit; Imobil repositionat in urma lucrarilor de inregistrare sistematica.

B. Partea II. Proprietari și acte

Inscrieri privitoare la dreptul de proprietate și alte drepturi reale		Referințe
20447 / 11/09/2017		
Act Administrativ nr. 17422 - titlu de proprietate, din 22/05/2017 emis de CJPSDPAT NEAMT;		
B1	Intabulare, drept de PROPRIETATE, dobandit prin Reconstituire, cota actuala 1/1, cota initiala 1/1 1) CREANGĂ MIHAELA	A1

C. Partea III. SARCINI .

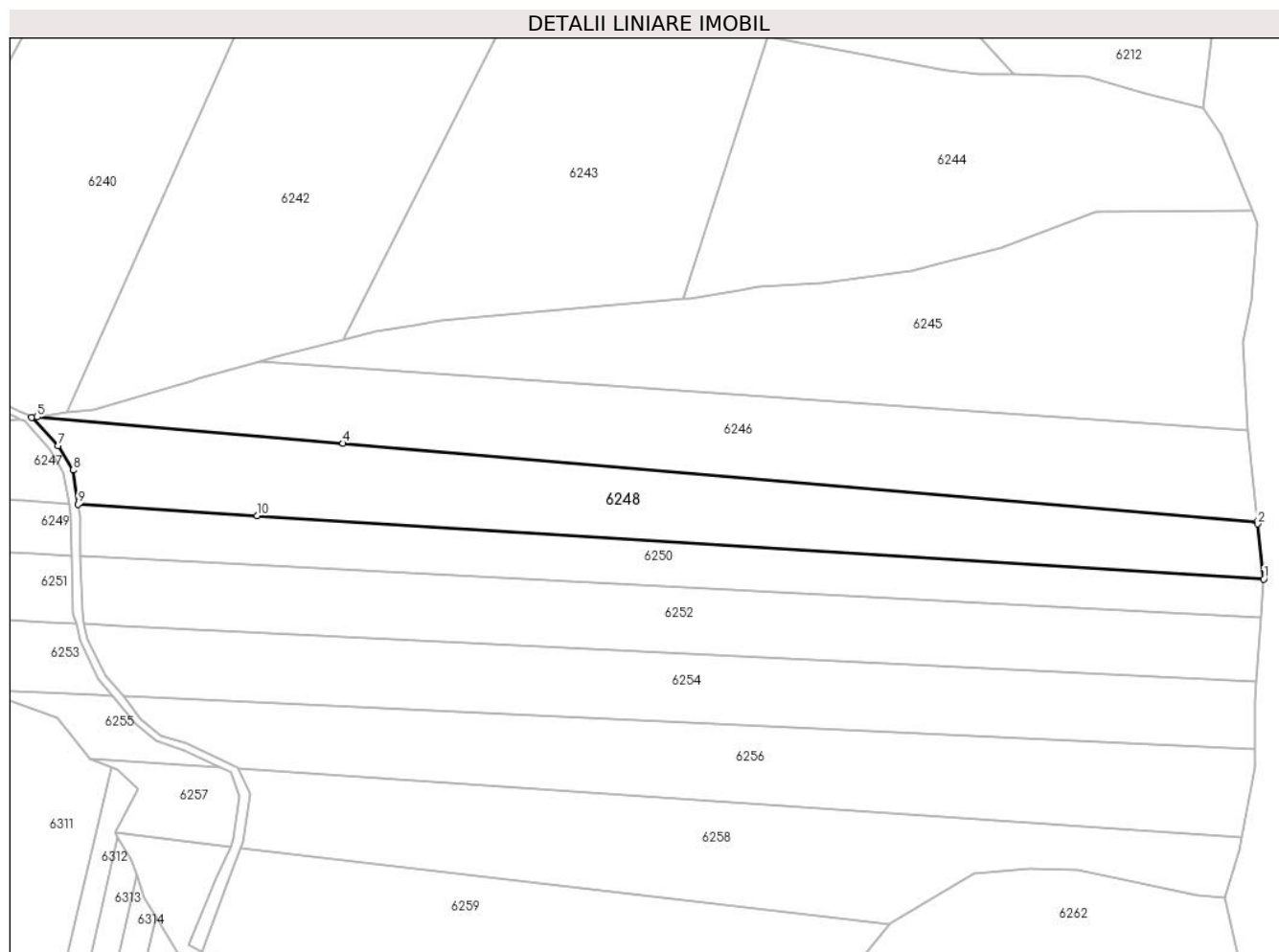
Inscrieri privind dezmembramintele dreptului de proprietate, drepturi reale de garanție și sarcini	Referințe
NU SUNT	

Anexa Nr. 1 La Partea I

Teren

Nr cadastral	Suprafața (mp)*	Observații / Referințe
51482	37.342	Imobil repositionat in urma lucrarilor de inregistrare sistematica.

* Suprafața este determinată în planul de proiecție Stereo 70.



Date referitoare la teren

Crt	Categorie folosință	Intra vilan	Suprafața (mp)	Tarla	Parcelă	Nr. topo	Observații / Referințe
1	padure	NU	8.543	-	-	-	PV 924/20.02.2012
2	padure	NU	28.799	-	-	-	

Lungime Segmente

1) Valorile lungimilor segmentelor sunt obținute din proiecție în plan.

Punct început	X / Y	Punct sfârșit	X / Y	Lungime segment (** (m)
1	582.176,407 633.072,598	2	582.172,184 633.109,279	36.923
2	582.172,184 633.109,279	3	582.172,012 633.110,489	1.222
3	582.172,012 633.110,489	4	581.563,297 633.162,913	610.968
4	581.563,297 633.162,913	5	581.359,699 633.180,481	204.355

Punct început	X / Y	Punct sfârşit	X / Y	Lungime segment (** (m)
5	581.359,699 633.180,481	6	581.355,978 633.179,978	3.755
6	581.355,978 633.179,978	7	581.373,791 633.161,27	25.832
7	581.373,791 633.161,27	8	581.383,564 633.145,143	18.857
8	581.383,564 633.145,143	9	581.386,799 633.122,263	23.108
9	581.386,799 633.122,263	10	581.506,208 633.114,752	119.645
10	581.506,208 633.114,752	1	582.176,407 633.072,598	671.523

** Lungimile segmentelor sunt determinate în planul de proiecție Stereo 70 și sunt rotunjite la 1 milimetru.

*** Distanța dintre puncte este formată din segmente cumulate ce sunt mai mici decât valoarea 1 milimetru.

**DATE DESPRE IMOBILUL NR. 6249**

Oficiul de Cadastru și Publicitate Imobiliară NEAMT
Biroul de Cadastru și Publicitate Imobiliară Targu-Neamt

A. Partea I. Descrierea imobilului

TEREN Extravilan

Adresa: Jud. Neamt, O.S.Pipirig,U.P.II Mihaieti-u.a.9A%,9B%

Nr. Crt	Nr cadastral Nr. topografic	Suprafața* (mp)	Observații / Referințe
A1	51483	6.219	Sector cadastral:199 Teren neimprejmuit; Imobil repositionat in urma lucrarilor de inregistrare sistematica.

B. Partea II. Proprietari și acte

Inscrieri privitoare la dreptul de proprietate și alte drepturi reale		Referințe
20448 / 11/09/2017		
Act Administrativ nr. 18061 - titlu de proprietate, din 22/05/2017 emis de CJPSDPAT NEAMT;		
B1	Intabulare, drept de PROPRIETATE, dobandit prin Reconstituire, cota actuala 1/1, cota initiala 1/1 1) CORDUNEANU SOFIA	A1

C. Partea III. SARCINI .

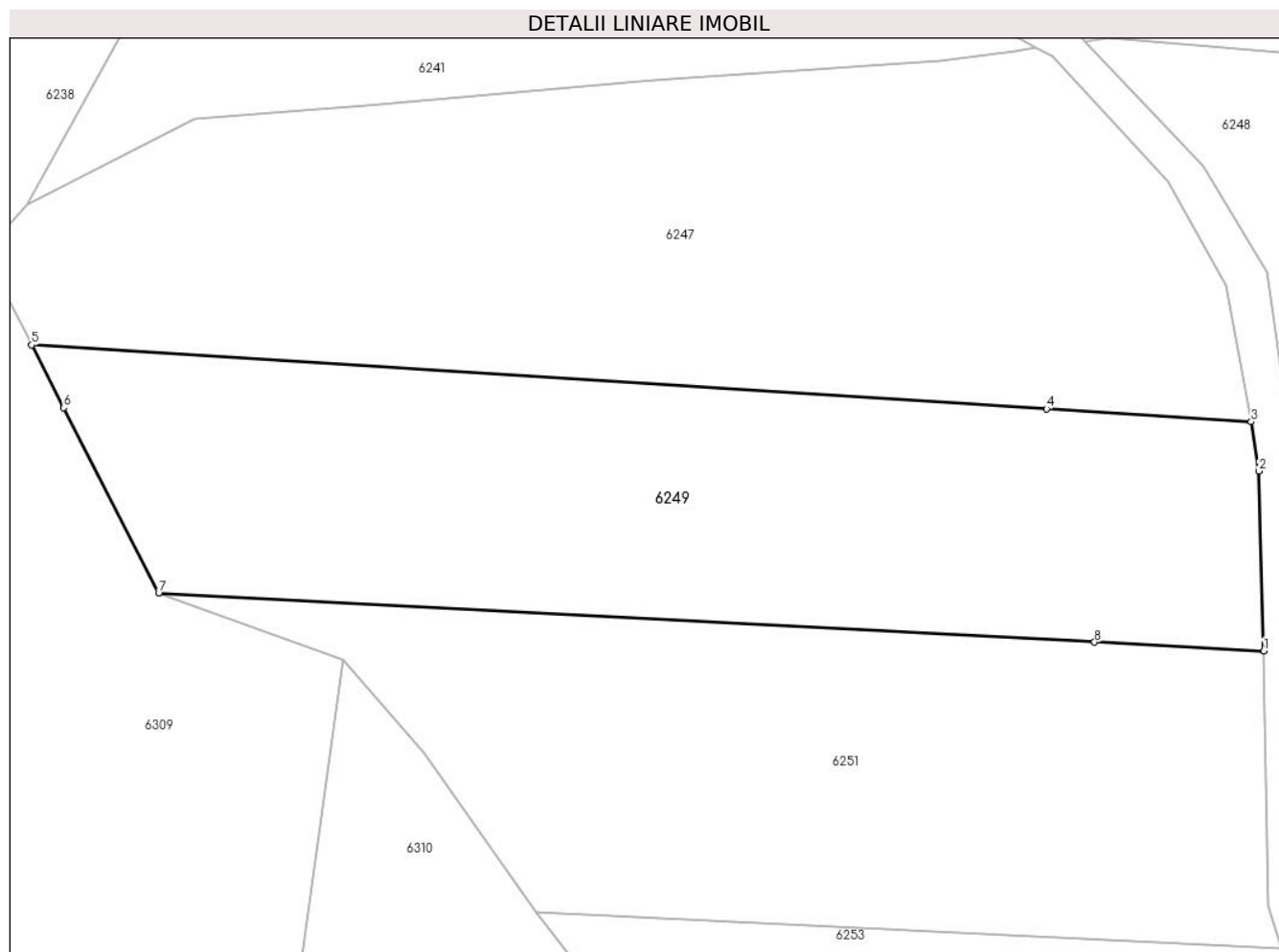
Inscrieri privind dezmembramintele dreptului de proprietate, drepturi reale de garanție și sarcini	Referințe
NU SUNT	

Anexa Nr. 1 La Partea I

Teren

Nr cadastral	Suprafața (mp)*	Observații / Referințe
51483	6.219	Imobil repositionat in urma lucrarilor de inregistrare sistematica.

* Suprafața este determinată în planul de proiecție Stereo 70.



Date referitoare la teren

Crt	Categorie folosință	Intravilan	Suprafața (mp)	Tarla	Parcelă	Nr. topo	Observații / Referințe
1	padure	NU	5.234	-	-	-	PV 925/20.02.2012
2	padure	NU	985	-	-	-	

Lungime Segmente

1) Valorile lungimilor segmentelor sunt obținute din proiecție în plan.

Punct început	X / Y	Punct sfârșit	X / Y	Lungime segment (** (m)
1	581.382,975 633.088,06	2	581.382,238 633.115,19	27.14
2	581.382,238 633.115,19	3	581.381,074 633.122,623	7.524
3	581.381,074 633.122,623	4	581.350,166 633.124,567	30.969
4	581.350,166 633.124,567	5	581.197,021 633.134,199	153.448

Punct început	X / Y	Punct sfârșit	X / Y	Lungime segment (** (m)
5	581.197,021 633.134,199	6	581.201,876 633.124,757	10.617
6	581.201,876 633.124,757	7	581.216,209 633.096,778	31.437
7	581.216,209 633.096,778	8	581.357,436 633.089,395	141.42
8	581.357,436 633.089,395	1	581.382,975 633.088,06	25.574

** Lungimile segmentelor sunt determinate în planul de proiecție Stereo 70 și sunt rotunjite la 1 milimetru.

*** Distanța dintre puncte este formată din segmente cumulate ce sunt mai mici decât valoarea 1 milimetru.

**DATE DESPRE IMOBILUL NR. 6250**

Oficiul de Cadastru și Publicitate Imobiliară NEAMT
Biroul de Cadastru și Publicitate Imobiliară Targu-Neamt

A. Partea I. Descrierea imobilului

TEREN Extravilan

Adresa: Jud. Neamt, O.S.Pipirig,U.P.II Mihaieti-u.a.9B%,9C%

Nr. Crt	Nr cadastral Nr. topografic	Suprafața* (mp)	Observații / Referințe
A1	51484	23.781	Sector cadastral:199 Teren neimprejmuit; Imobil repositionat in urma lucrarilor de inregistrare sistematica.

B. Partea II. Proprietari și acte

Inscrieri privitoare la dreptul de proprietate și alte drepturi reale		Referințe
20449 / 11/09/2017		
Act Administrativ nr. 18061 - titlu de proprietate, din 22/05/2017 emis de CJPSDPAT NEAMT;		
B1	Intabulare, drept de PROPRIETATE, dobandit prin Reconstituire, cota actuala 1/1, cota initiala 1/1 1) CORDUNEANU SOFIA	A1

C. Partea III. SARCINI .

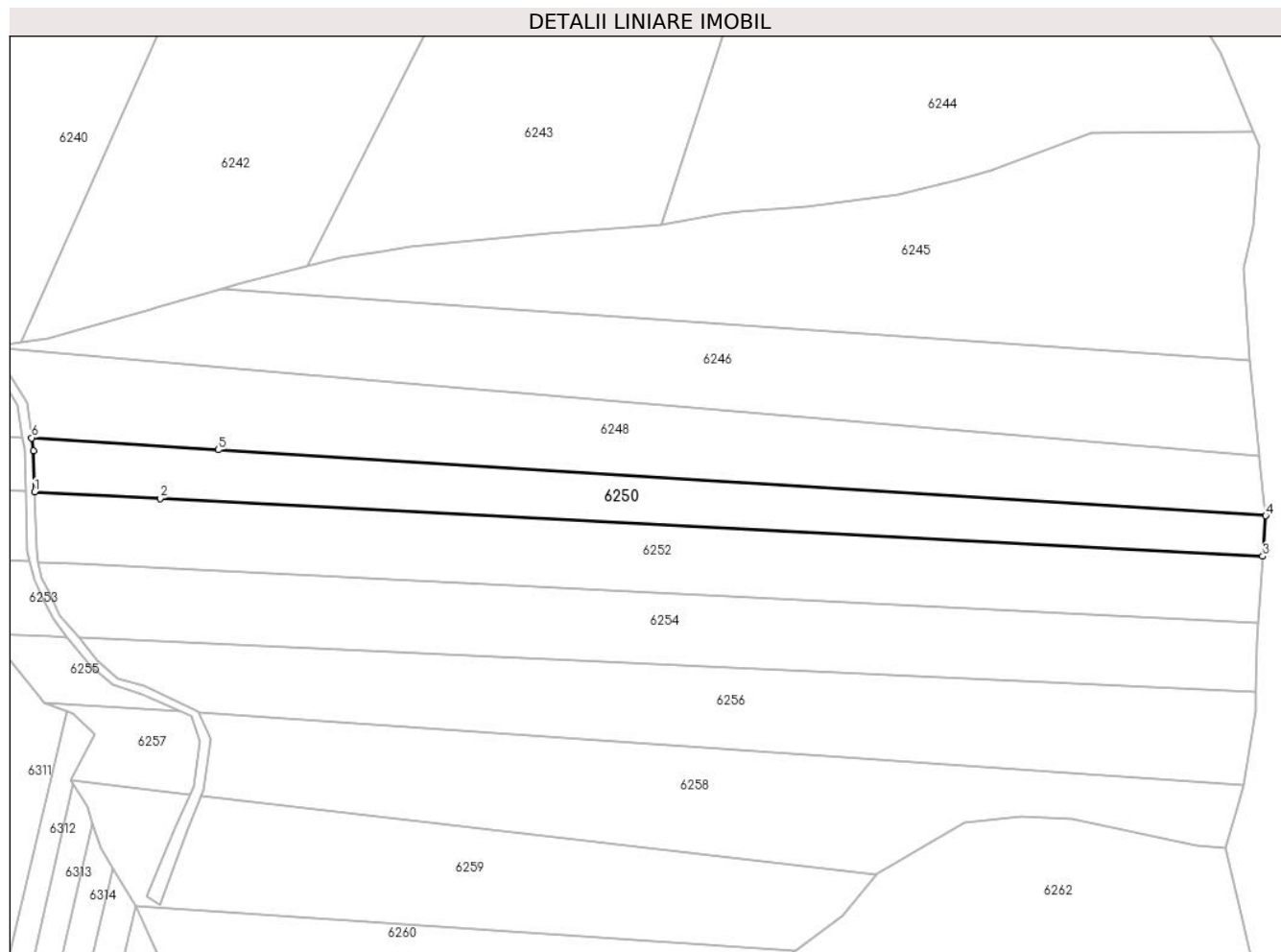
Inscrieri privind dezmembramintele dreptului de proprietate, drepturi reale de garanție și sarcini	Referințe
NU SUNT	

Anexa Nr. 1 La Partea I

Teren

Nr cadastral	Suprafața (mp)*	Observații / Referințe
51484	23.781	Imobil repositionat in urma lucrarilor de inregistrare sistematica.

* Suprafața este determinată în planul de proiecție Stereo 70.



Date referitoare la teren

Crt	Categorie folosință	Intravilan	Suprafața (mp)	Tarla	Parcelă	Nr. topo	Observații / Referințe
1	padure	NU	3.382	-	-	-	PV 925/20.02.2012
2	padure	NU	20.399	-	-	-	

Lungime Segmente

1) Valorile lungimilor segmentelor sunt obținute din proiecție în plan.

Punct început	X / Y	Punct sfârșit	X / Y	Lungime segment (** (m)
1	581.388,657 633.087,762	2	581.468,955 633.083,566	80.408
2	581.468,955 633.083,566	3	582.174,509 633.046,683	706.517
3	582.174,509 633.046,683	4	582.176,407 633.072,598	25.984
4	582.176,407 633.072,598	5	581.506,208 633.114,752	671.523

Punct început	X / Y	Punct sfârșit	X / Y	Lungime segment (** (m)
5	581.506,208 633.114,752	6	581.386,799 633.122,263	119.645
6	581.386,799 633.122,263	7	581.388,087 633.114,236	8.13
7	581.388,087 633.114,236	1	581.388,657 633.087,762	26.48

** Lungimile segmentelor sunt determinate în planul de proiecție Stereo 70 și sunt rotunjite la 1 milimetru.

*** Distanța dintre puncte este formată din segmente cumulate ce sunt mai mici decât valoarea 1 milimetru.

**DATE DESPRE IMOBILUL NR. 6251**

Oficiul de Cadastru și Publicitate Imobiliară NEAMT
Biroul de Cadastru și Publicitate Imobiliară Targu-Neamt

A. Partea I. Descrierea imobilului

TEREN Extravilan

Adresa: Jud. Neamt, O.S.Pipirig,U.P.II Mihaieti-u.a.9A%,9B%

Nr. Crt	Nr cadastral Nr. topografic	Suprafața* (mp)	Observații / Referințe
A1	51485	5.833	Sector cadastral:199 Teren neimprejmuț; Imobil repositionat în urma lucrărilor de înregistrare sistematică.

B. Partea II. Proprietari și acte

Inscrieri privitoare la dreptul de proprietate și alte drepturi reale		Referințe
21248 / 16/08/2022		
Act Administrativ nr. Titlu de proprietate nr. 22692, din 30/06/2022 emis de CJPSDPAT NEAMT;		
B1	Intabulare, drept de PROPRIETATE, dobândit prin Reconstituire, cota actuală 1/1, cota inițială 1/1 1) CORDUNEANU OVIDIU 2) CORDUNEANU ION 3) CORDUNEANU DAVID 4) DAVID AURICA	A1

C. Partea III. SARCINI .

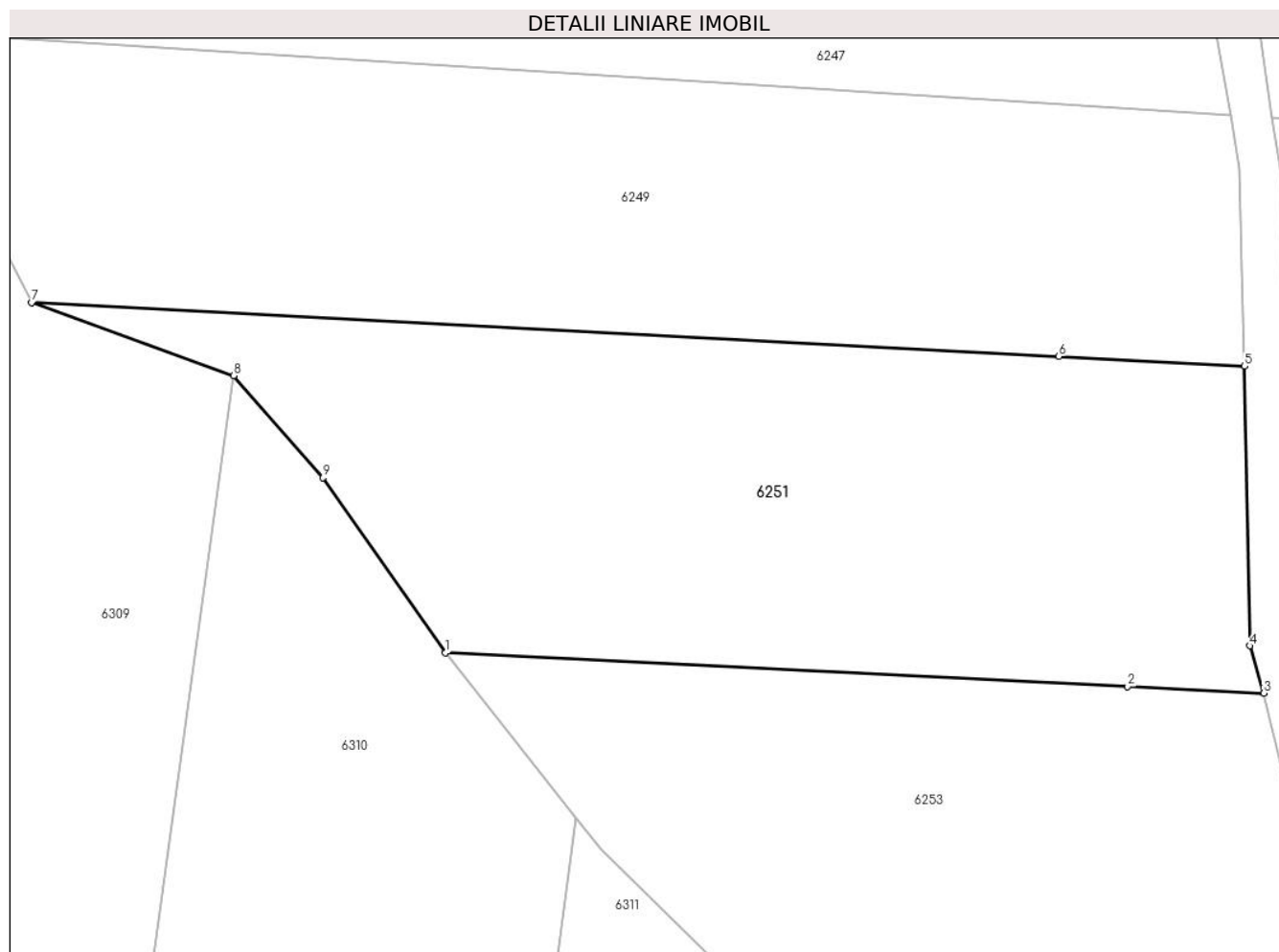
Inscrieri privind dezmembramintele dreptului de proprietate, drepturi reale de garanție și sarcini	Referințe
NU SUNT	

Anexa Nr. 1 La Partea I

Teren

Nr cadastral	Suprafața (mp)*	Observații / Referințe
51485	5.833	Imobil repositionat in urma lucrarilor de inregistrare sistematica.

* Suprafața este determinată în planul de proiecție Stereo 70.



Date referitoare la teren

Crt	Categorie folosință	Intravilan	Suprafața (mp)	Tarla	Parcelă	Nr. topo	Observații / Referințe
1	padure	NU	4.859	UP2	UA 9A%, 9B%	-	PV 926/20.02.2012
2	padure	NU	974	-	-	UA 9A%, 9B%	

Lungime Segmente

1) Valorile lungimilor segmentelor sunt obținute din proiecție în plan.

Punct început	X / Y	Punct sfârșit	X / Y	Lungime segment (** (m)
1	581.273,115 633.048,683	2	581.366,88 633.044,06	93.879
2	581.366,88 633.044,06	3	581.385,601 633.043,138	18.744
3	581.385,601 633.043,138	4	581.383,671 633.049,653	6.795
4	581.383,671 633.049,653	5	581.382,975 633.088,06	38.413

Punct început	X / Y	Punct sfârșit	X / Y	Lungime segment (** (m)
5	581.382,975 633.088,06	6	581.357,436 633.089,395	25.574
6	581.357,436 633.089,395	7	581.216,209 633.096,778	141.42
7	581.216,209 633.096,778	8	581.243,991 633.086,773	29.529
8	581.243,991 633.086,773	9	581.256,284 633.072,761	18.64
9	581.256,284 633.072,761	1	581.273,115 633.048,683	29.377

** Lungimile segmentelor sunt determinate în planul de proiecție Stereo 70 și sunt rotunjite la 1 milimetru.

*** Distanța dintre puncte este formată din segmente cumulate ce sunt mai mici decât valoarea 1 milimetru.

**DATE DESPRE IMOBILUL NR. 6252**

Oficiul de Cadastru și Publicitate Imobiliară NEAMT
Biroul de Cadastru și Publicitate Imobiliară Targu-Neamt

A. Partea I. Descrierea imobilului

TEREN Extravilan

Adresa: Jud. Neamt, O.S.Pipirig,U.P.II Mihaieti-u.a.9B%,9C%

Nr. Crt	Nr cadastral Nr. topografic	Suprafața* (mp)	Observații / Referințe
A1	51486	34.167	Sector cadastral:199 Teren neimprejmuț; Imobil repositionat în urma lucrărilor de înregistrare sistematică.

B. Partea II. Proprietari și acte

Inscrieri privitoare la dreptul de proprietate și alte drepturi reale		Referințe
21252 / 16/08/2022		
Act Administrativ nr. TITLU DE PROPRIETATE nr. 22692, din 30/06/2022 emis de CJPSDPAT NEAMT;		
B1	Intabulare, drept de PROPRIETATE, dobândit prin Reconstituire, cota actuală 1/1, cota inițială 1/1 1) CORDUNEANU OVIDIU 2) CORDUNEANU ION 3) CORDUNEANU D.DAVID 4) DAVID AURICA	A1

C. Partea III. SARCINI .

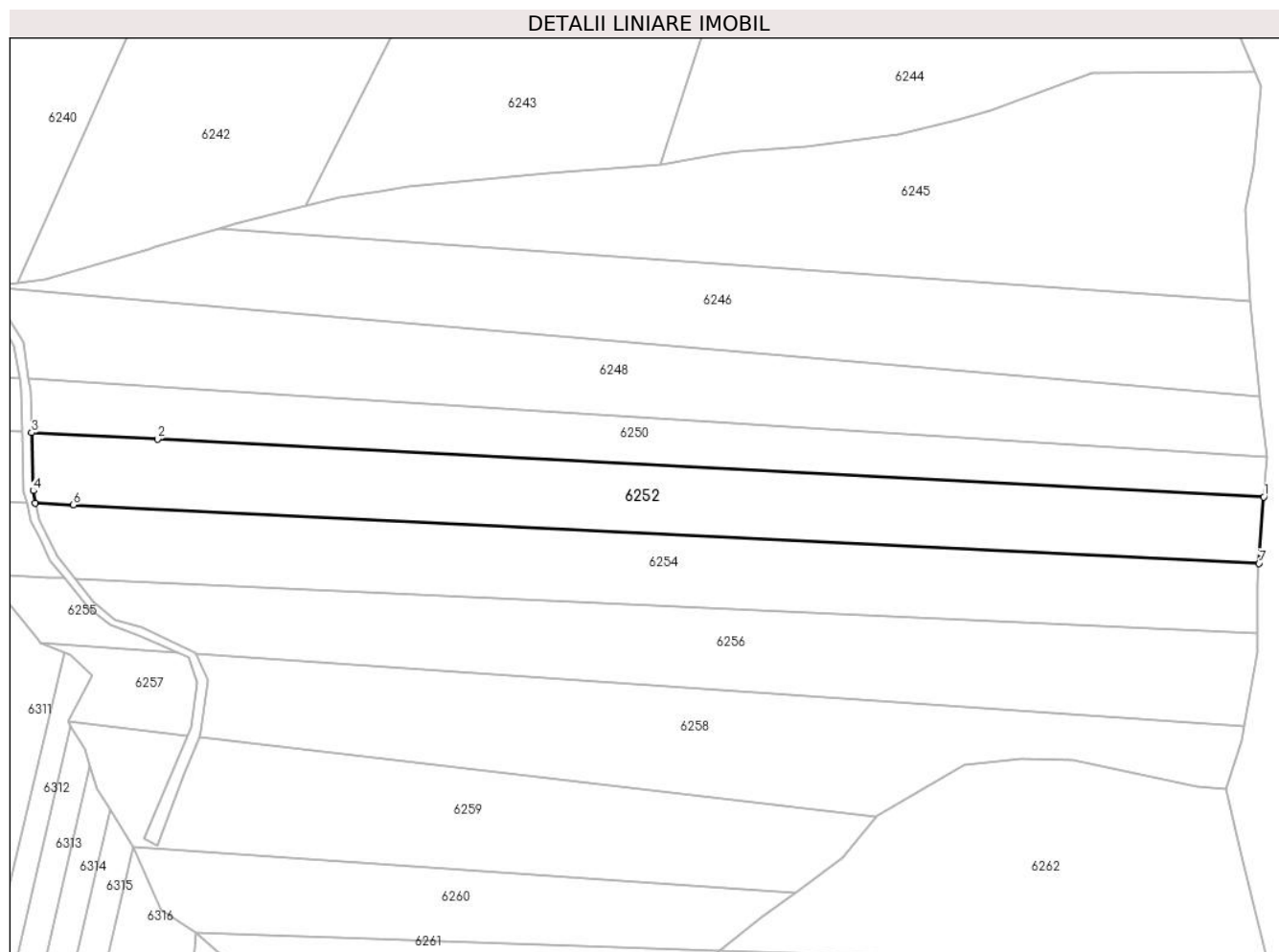
Inscrieri privind dezmembramintele dreptului de proprietate, drepturi reale de garanție și sarcini	Referințe
NU SUNT	

Anexa Nr. 1 La Partea I

Teren

Nr cadastral	Suprafața (mp)*	Observații / Referințe
51486	34.167	Imobil repositionat in urma lucrarilor de inregistrare sistematica.

* Suprafața este determinată în planul de proiecție Stereo 70.



Date referitoare la teren

Crt	Categorie folosință	Intra vilan	Suprafața (mp)	Tarla	Parcelă	Nr. topo	Observații / Referințe
1	padure	NU	2.352	-	-	-	PV 926/20.02.2012
2	padure	NU	31.815	-	-	-	

Lungime Segmente

1) Valorile lungimilor segmentelor sunt obținute din proiecție în plan.

Punct început	X / Y	Punct sfârșit	X / Y	Lungime segment (** (m)
1	582.174,509 633.046,683	2	581.468,955 633.083,566	706.517
2	581.468,955 633.083,566	3	581.388,657 633.087,762	80.408
3	581.388,657 633.087,762	4	581.389,811 633.050,736	37.044
4	581.389,811 633.050,736	5	581.391,101 633.042,866	7.975

Punct început	X / Y	Punct sfârșit	X / Y	Lungime segment (** (m)
5	581.391,101 633.042,866	6	581.415,346 633.041,671	24.274
6	581.415,346 633.041,671	7	582.171,39 633.004,399	756.962
7	582.171,39 633.004,399	1	582.174,509 633.046,683	42.399

** Lungimile segmentelor sunt determinate în planul de proiecție Stereo 70 și sunt rotunjite la 1 milimetru.

*** Distanța dintre puncte este formată din segmente cumulate ce sunt mai mici decât valoarea 1 milimetru.

**DATE DESPRE IMOBILUL NR. 6253**

Oficiul de Cadastru și Publicitate Imobiliară NEAMT
Biroul de Cadastru și Publicitate Imobiliară Targu-Neamt

A. Partea I. Descrierea imobilului

TEREN Extravilan

Adresa: Jud. Neamt, O.S.Pipirig,U.P.II Mihaieti-u.a.9A%,9B%,9C%

Nr. Crt	Nr cadastral Nr. topografic	Suprafața* (mp)	Observații / Referințe
A1	51487	4.776	Sector cadastral:199 Teren neimprejmuit; Imobil repositionat in urma lucrarilor de inregistrare sistematica.

B. Partea II. Proprietari și acte

Inscrieri privitoare la dreptul de proprietate și alte drepturi reale	Referințe
19625 / 17/07/2018	
Act Notarial nr. Contract donație aut. nr. 2853, din 17/07/2018 emis de BIN Teodorescu Mihaela;	
B2	A1
Intabulare, drept de PROPRIETATE, cu titlu de drept de DONAȚIE, dobandit prin Conventie, cota actuala 1/1, cota initiala 1/1 1) DAVID ALEXANDRU , * Bun Propriu	

C. Partea III. SARCINI .

Inscrieri privind dezmembramintele dreptului de proprietate, drepturi reale de garanție și sarcini	Referințe
NU SUNT	

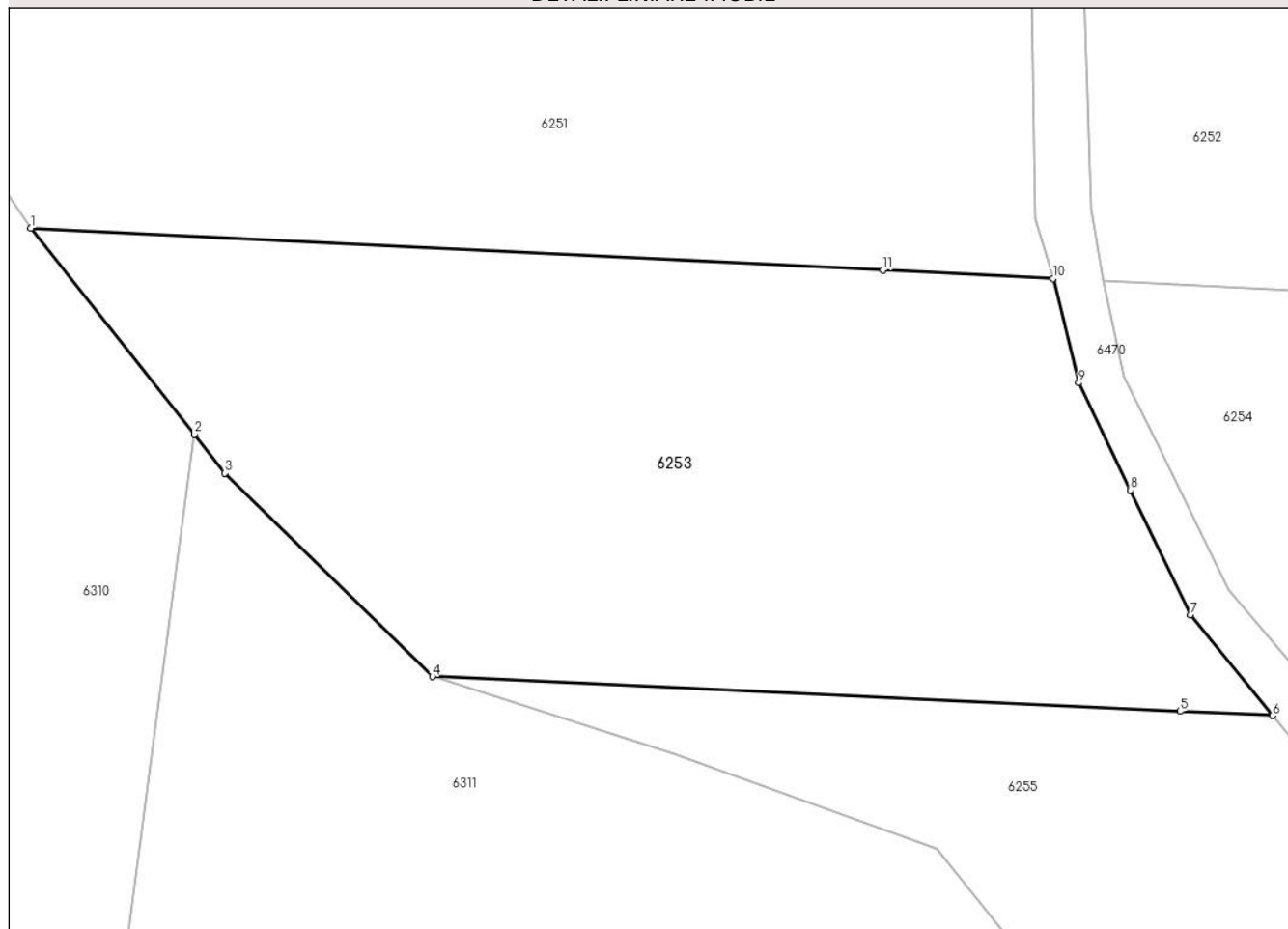
Anexa Nr. 1 La Partea I

Teren

Nr cadastral	Suprafața (mp)*	Observații / Referințe
51487	4.776	Imobil repositionat in urma lucrarilor de inregistrare sistematica.

* Suprafața este determinată în planul de proiecție Stereo 70.

DETALII LINIARE IMOBIL



Date referitoare la teren

Crt	Categorie folosință	Intra vilan	Suprafața (mp)	Tarla	Parcelă	Nr. topo	Observații / Referințe
1	padure	NU	4.087	-	-	-	PV 927/20.02.2012
2	padure	NU	487	-	-	-	
3	padure	NU	202	-	-	-	

Lungime Segmente

1) Valorile lungimilor segmentelor sunt obținute din proiecție în plan.

Punct început	X / Y	Punct sfârșit	X / Y	Lungime segment (** (m)
1	581.273,115 633.048,683	2	581.291,076 633.025,981	28.948
2	581.291,076 633.025,981	3	581.294,465 633.021,697	5.462
3	581.294,465 633.021,697	4	581.317,299 632.999,333	31.962

Punct început	X / Y	Punct sfârșit	X / Y	Lungime segment (** (m)
4	581.317,299 632.999,333	5	581.399,581 632.995,522	82.37
5	581.399,581 632.995,522	6	581.409,761 632.995,05	10.191
6	581.409,761 632.995,05	7	581.400,7 633.006,143	14.323
7	581.400,7 633.006,143	8	581.394,102 633.019,857	15.219
8	581.394,102 633.019,857	9	581.388,433 633.031,641	13.077
9	581.388,433 633.031,641	10	581.385,601 633.043,138	11.841
10	581.385,601 633.043,138	11	581.366,88 633.044,06	18.744
11	581.366,88 633.044,06	1	581.273,115 633.048,683	93.879

** Lungimile segmentelor sunt determinate în planul de proiecție Stereo 70 și sunt rotunjite la 1 milimetru.

*** Distanța dintre puncte este formată din segmente cumulate ce sunt mai mici decât valoarea 1 milimetru.

**DATE DESPRE IMOBILUL NR. 6254**

Oficiul de Cadastru și Publicitate Imobiliară NEAMT
Biroul de Cadastru și Publicitate Imobiliară Targu-Neamt

A. Partea I. Descrierea imobilului

TEREN Extravilan

Adresa: Jud. Neamt, O.S.Pipirig,U.P.II Mihaieti-u.a.9B%,9C%

Nr. Crt	Nr cadastral Nr. topografic	Suprafața* (mp)	Observații / Referințe
A1	51488	35.224	Sector cadastral:199 Teren neimprejmuit; Imobil repositionat in urma lucrarilor de inregistrare sistematica.

B. Partea II. Proprietari și acte

Inscrieri privitoare la dreptul de proprietate și alte drepturi reale	Referințe
19624 / 17/07/2018	
Act Notarial nr. Contract donație aut. nr. 2853, din 17/07/2018 emis de BIN Teodorescu Mihaela;	
B2	A1
Intabulare, drept de PROPRIETATE, cu titlu de drept de DONAȚIE, dobandit prin Conventie, cota actuala 1/1, cota initiala 1/1 1) DAVID ALEXANDRU , * Bun Propriu	

C. Partea III. SARCINI .

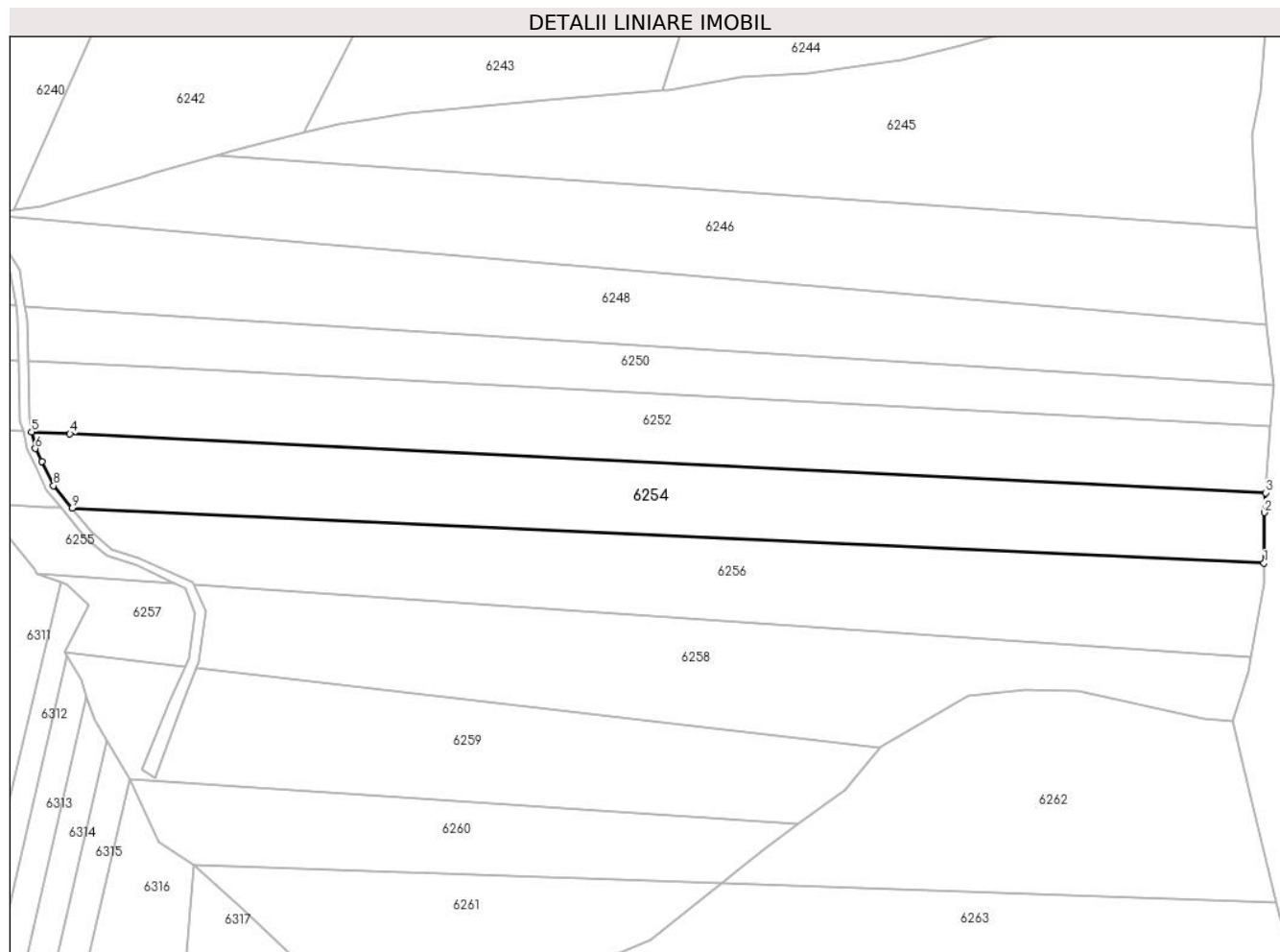
Inscrieri privind dezmembramintele dreptului de proprietate, drepturi reale de garanție și sarcini	Referințe
NU SUNT	

Anexa Nr. 1 La Partea I

Teren

Nr cadastral	Suprafața (mp)*	Observații / Referințe
51488	35.224	Imobil repositionat in urma lucrarilor de inregistrare sistematica.

* Suprafața este determinată în planul de proiecție Stereo 70.



Date referitoare la teren

Crt	Categorie folosință	Intra vilan	Suprafața (mp)	Tarla	Parcelă	Nr. topo	Observații / Referințe
1	padure	NU	217	-	-	-	PV 927/20.02.2012
2	padure	NU	35.007	-	-	-	

Lungime Segmente

1) Valorile lungimilor segmentelor sunt obținute din proiecție în plan.

Punct început	X / Y	Punct sfârșit	X / Y	Lungime segment (** (m)
1	582.170,402 632.959,824	2	582.170,493 632.991,865	32.041
2	582.170,493 632.991,865	3	582.171,39 633.004,399	12.566
3	582.171,39 633.004,399	4	581.415,346 633.041,671	756.962
4	581.415,346 633.041,671	5	581.391,101 633.042,866	24.274

Punct început	X / Y	Punct sfârșit	X / Y	Lungime segment (** (m)
5	581.391,101 633.042,866	6	581.393,41 633.032,303	10.812
6	581.393,41 633.032,303	7	581.397,442 633.024,216	9.036
7	581.397,442 633.024,216	8	581.404,957 633.008,822	17.13
8	581.404,957 633.008,822	9	581.416,852 632.994,722	18.447
9	581.416,852 632.994,722	1	582.170,402 632.959,824	754.358

** Lungimile segmentelor sunt determinate în planul de proiecție Stereo 70 și sunt rotunjite la 1 milimetru.

*** Distanța dintre puncte este formată din segmente cumulate ce sunt mai mici decât valoarea 1 milimetru.

**DATE DESPRE IMOBILUL NR. 6255**

Oficiul de Cadastru și Publicitate Imobiliară NEAMT
Biroul de Cadastru și Publicitate Imobiliară Targu-Neamt

A. Partea I. Descrierea imobilului

TEREN Extravilan

Adresa: Jud. Neamt, O.S.Pipirig,U.P.II Mihaieti-u.a.9A%,9C%

Nr. Crt	Nr cadastral Nr. topografic	Suprafața* (mp)	Observații / Referințe
A1	51489	2.855	Sector cadastral:199 Teren neimprejmuit; Imobil repositionat in urma lucrarilor de inregistrare sistematica.

B. Partea II. Proprietari și acte

Inscrieri privitoare la dreptul de proprietate și alte drepturi reale		Referințe
10280 / 16/06/2020		
Act Administrativ nr. Titlu de proprietate nr. 21249, din 04/05/2020 emis de CJPSDPAT NEAMT;		
B1	Intabulare, drept de PROPRIETATE, dobandit prin Reconstituire, cota actuala 1/1, cota initiala 1/1	A1
	1) BUHNĂ LUCREȚIA 2) MARCU ELENA 3) GRIGORAȘ MARIA 4) ARON GABRIELA 5) GRIGORAȘ NECULAI 6) BUTNARIU DĂNUȚA 7) MOROȘANU ELENA	

C. Partea III. SARCINI .

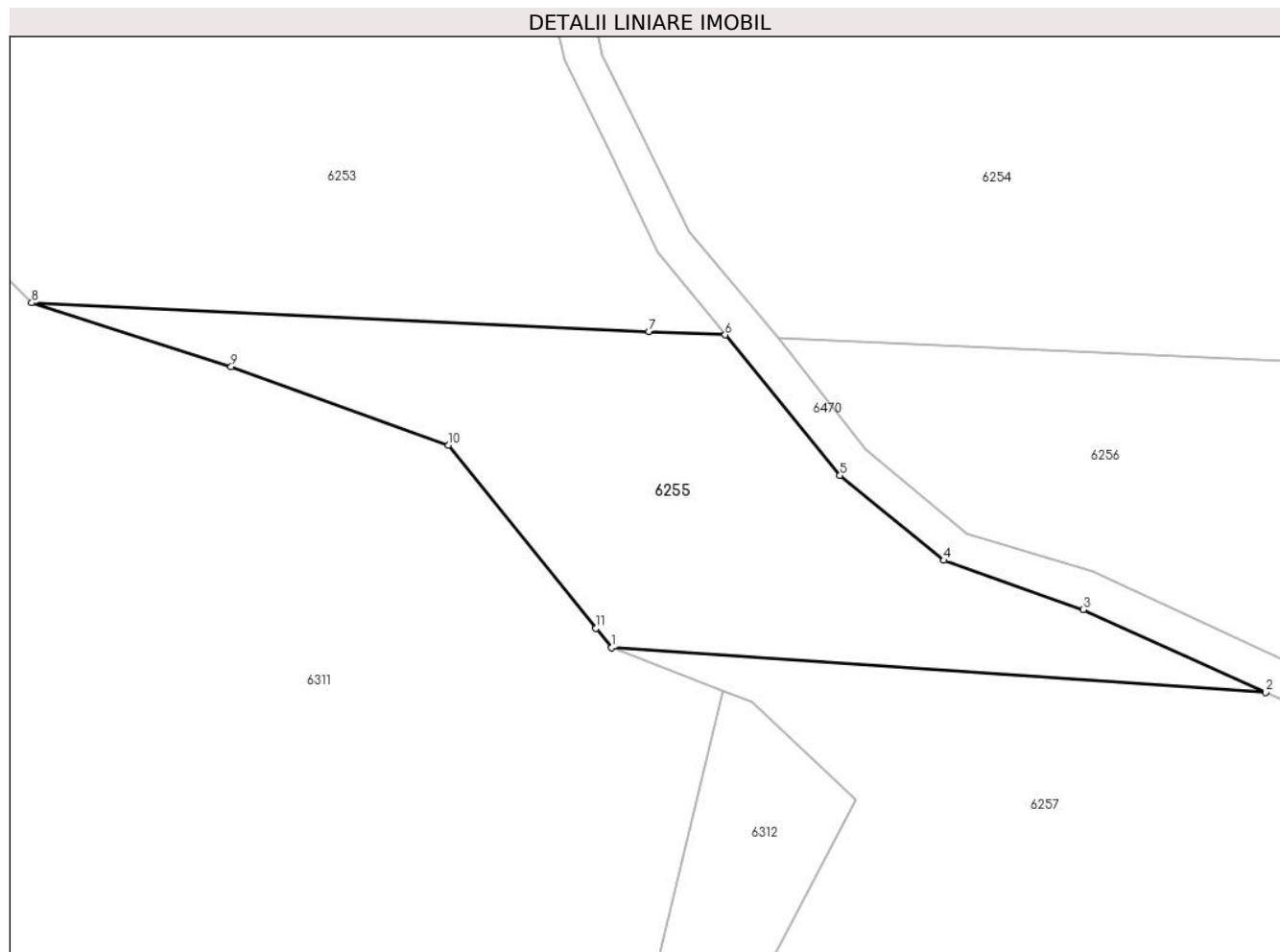
Inscrieri privind dezmembramintele dreptului de proprietate, drepturi reale de garanție și sarcini	Referințe
NU SUNT	

Anexa Nr. 1 La Partea I

Teren

Nr cadastral	Suprafața (mp)*	Observații / Referințe
51489	2.855	Imobil repositionat in urma lucrarilor de inregistrare sistematica.

* Suprafața este determinată în planul de proiecție Stereo 70.



Date referitoare la teren

Crt	Categorie folosință	Intra vilan	Suprafața (mp)	Tarla	Parcelă	Nr. topo	Observații / Referințe
1	padure	NU	1.377	-	-	-	PV 928/20.02.2012
2	padure	NU	1.478	-	-	-	

Lungime Segmente

1) Valorile lungimilor segmentelor sunt obținute din proiecție în plan.

Punct început	X / Y	Punct sfârșit	X / Y	Lungime segment (** (m)
1	581.394,619 632.953,384	2	581.481,815 632.947,418	87.4
2	581.481,815 632.947,418	3	581.457,499 632.958,47	26.71
3	581.457,499 632.958,47	4	581.438,927 632.965,002	19.687
4	581.438,927 632.965,002	5	581.425,062 632.976,334	17.907

Punct început	X / Y	Punct sfârșit	X / Y	Lungime segment (** (m)
5	581.425,062 632.976,334	6	581.409,761 632.995,05	24.175
6	581.409,761 632.995,05	7	581.399,581 632.995,522	10.191
7	581.399,581 632.995,522	8	581.317,299 632.999,333	82.37
8	581.317,299 632.999,333	9	581.343,894 632.990,819	27.925
9	581.343,894 632.990,819	10	581.372,841 632.980,347	30.783
10	581.372,841 632.980,347	11	581.392,544 632.955,954	31.356
11	581.392,544 632.955,954	1	581.394,619 632.953,384	3.303

** Lungimile segmentelor sunt determinate în planul de proiecție Stereo 70 și sunt rotunjite la 1 milimetru.

*** Distanța dintre puncte este formată din segmente cumulate ce sunt mai mici decât valoarea 1 milimetru.

**DATE DESPRE IMOBILUL NR. 6256**

Oficiul de Cadastru și Publicitate Imobiliară NEAMT
Biroul de Cadastru și Publicitate Imobiliară Targu-Neamt

A. Partea I. Descrierea imobilului

TEREN Extravilan

Adresa: Jud. Neamt, O.S.Pipirig,U.P.II Mihaieti-u.a.9C%

Nr. Crt	Nr cadastral Nr. topografic	Suprafața* (mp)	Observații / Referințe
A1	51490	37.145	Sector cadastral:199 Teren neimprejmuit; Imobil repositionat in urma lucrarilor de inregistrare sistematica.

B. Partea II. Proprietari și acte

Inscrieri privitoare la dreptul de proprietate și alte drepturi reale		Referințe
10395 / 17/06/2020		
Act Administrativ nr. Titlu de proprietate nr. 21249, din 04/06/2020 emis de CJPSDPAT NEAMT;		
B1	Intabulare, drept de PROPRIETATE, dobandit prin Reconstituire, cota actuala 1/1, cota initiala 1/1	A1
	1) BUHNĂ LUCREȚIA 2) MARCU ELENA 3) GRIGORAȘ MARIA 4) ARON GABRIELA 5) GRIGORAȘ NECULAI 6) BUTNARIU DĂNUȚA 7) MOROȘANU ELENA	

C. Partea III. SARCINI .

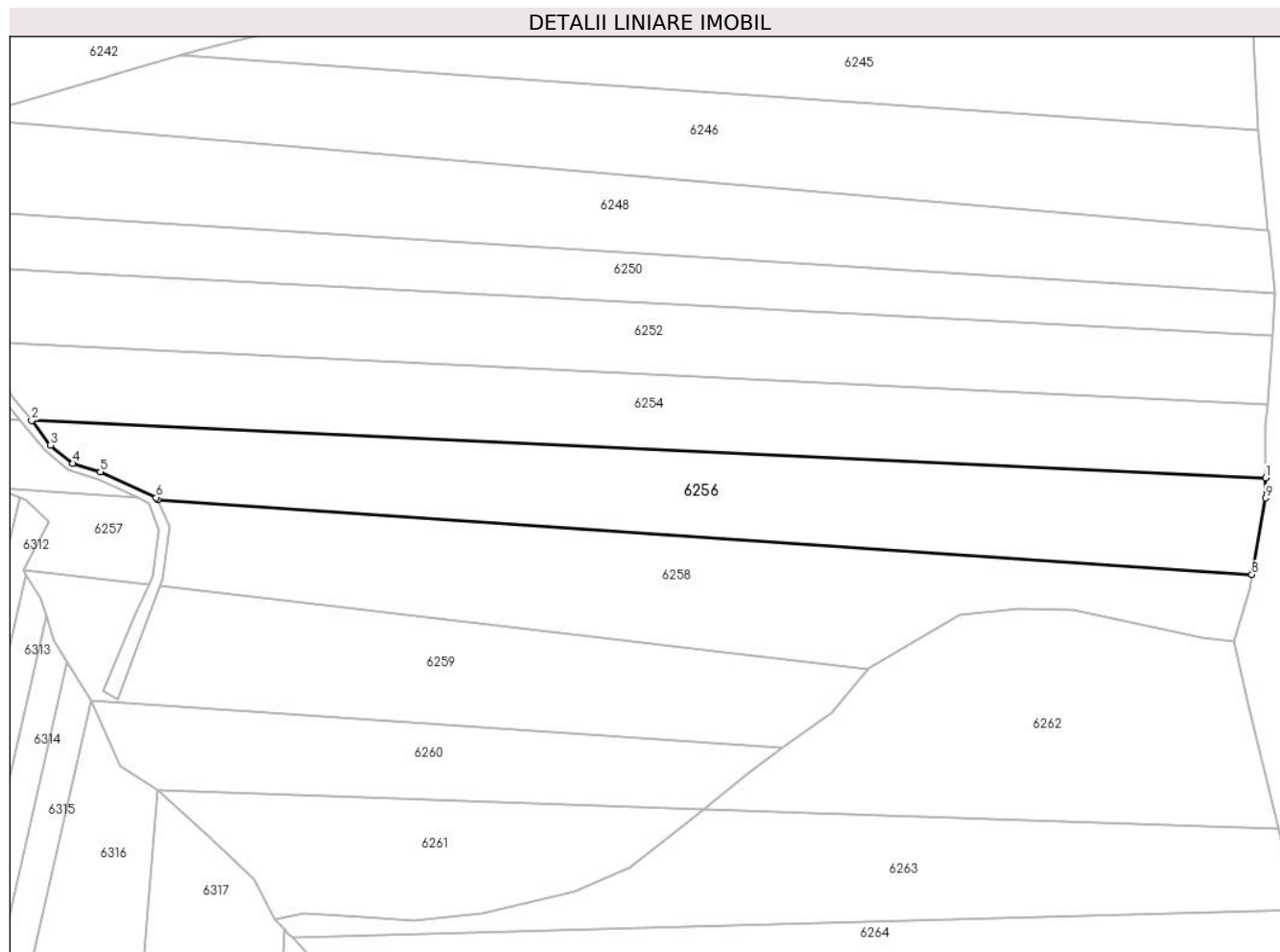
Inscrieri privind dezmembramintele dreptului de proprietate, drepturi reale de garanție și sarcini	Referințe
NU SUNT	

Anexa Nr. 1 La Partea I

Teren

Nr cadastral	Suprafața (mp)*	Observații / Referințe
51490	37.145	Imobil repositionat in urma lucrarilor de inregistrare sistematica.

* Suprafața este determinată în planul de proiecție Stereo 70.



Date referitoare la teren

Crt	Categorie folosință	Intra vilan	Suprafața (mp)	Tarla	Parcelă	Nr. topo	Observații / Referințe
1	padure	NU	37.145	-	-	-	PV 928/20.02.2012

Lungime Segmente

1) Valorile lungimilor segmentelor sunt obținute din proiecție în plan.

Punct început	X / Y	Punct sfârșit	X / Y	Lungime segment (** (m)
1	582.170,402 632.959,824	2	581.416,852 632.994,722	754.358
2	581.416,852 632.994,722	3	581.428,457 632.979,744	18.948
3	581.428,457 632.979,744	4	581.441,914 632.968,617	17.461
4	581.441,914 632.968,617	5	581.458,737 632.963,468	17.593
5	581.458,737 632.963,468	6	581.492,956 632.947,728	37.665

Punct început	X / Y	Punct sfârșit	X / Y	Lungime segment (** (m)
6	581.492,956 632.947,728	7	581.493,827 632.946,596	1.428
7	581.493,827 632.946,596	8	582.161,976 632.900,745	669.72
8	582.161,976 632.900,745	9	582.170,368 632.947,402	47.406
9	582.170,368 632.947,402	1	582.170,402 632.959,824	12.422

** Lungimile segmentelor sunt determinate în planul de proiecție Stereo 70 și sunt rotunjite la 1 milimetru.

*** Distanța dintre puncte este formată din segmente cumulate ce sunt mai mici decât valoarea 1 milimetru.

**DATE DESPRE IMOBILUL NR. 6257**

Oficiul de Cadastru și Publicitate Imobiliară NEAMT
Biroul de Cadastru și Publicitate Imobiliară Targu-Neamt

A. Partea I. Descrierea imobilului

TEREN Extravilan

Adresa: Jud. Neamt, O.S.Pipirig,U.P.II Mihaieti-u.a.9C%

Nr. Crt	Nr cadastral Nr. topografic	Suprafața* (mp)	Observații / Referințe
A1	51491	3.746	Sector cadastral:199 Teren neimprejmuit; Imobil repositionat in urma lucrarilor de inregistrare sistematica.

B. Partea II. Proprietari și acte

Inscrieri privitoare la dreptul de proprietate și alte drepturi reale		Referințe
691 / 10/01/2019		
Act Administrativ nr. 19433 - titlu de proprietate, din 14/09/2018 emis de CJPSDPAT NEAMT (act administrativ nr 22 - certificat de deces din 18.01.2011, emis de Primaria comunei Pipirig);		
B1	Intabulare, drept de PROPRIETATE, dobandit prin Reconstituire, cota actuala 1/1, cota initiala 1/1 1) VARVARA MARCELA 2) GHERASIM ION 3) GHERASIM GHEORGHE 4) GHERASIM VIOREL 5) GHERASIM NECULAI 6) VÎRGĂ IULIANA 7) GHERASIM VIORICA 8) GHERASIM GHEORGHE, decedat 9) GHERASIM GEORGETA	A1
12096 / 26/05/2021		
Hotarare Judecatoreasca nr. Sentința civilă nr. 1076, din 21/09/2020 emis de JUDECATORIA TARGU NEAMT;		
B2	Se notează sentința civilă nr. 1076 / 21.09.2020 pronunțată de Judecătoria Târgu Neamț în dosar nr. 2285 / 321 / 2020, având ca obiect hotărâre care să țină loc de act autentic , la cererea reclamantului COJOCARU VASILE, în contradictoriu cu pârâții GHERASIM IOANA, DOCHIȚA I. CRISTINA, ADĂSCĂLIȚEI N. VIORICA, GHERASIM N. VIOREL, VARVARA N. MARCELA, GHERASIM N. NECULAI, GHERASIM N. GEORGETA, VÂRGĂ N. IULIANA, GHERASIM N. GHEORGHE, GHERASIM GH. GHEORGHE	A1

C. Partea III. SARCINI .

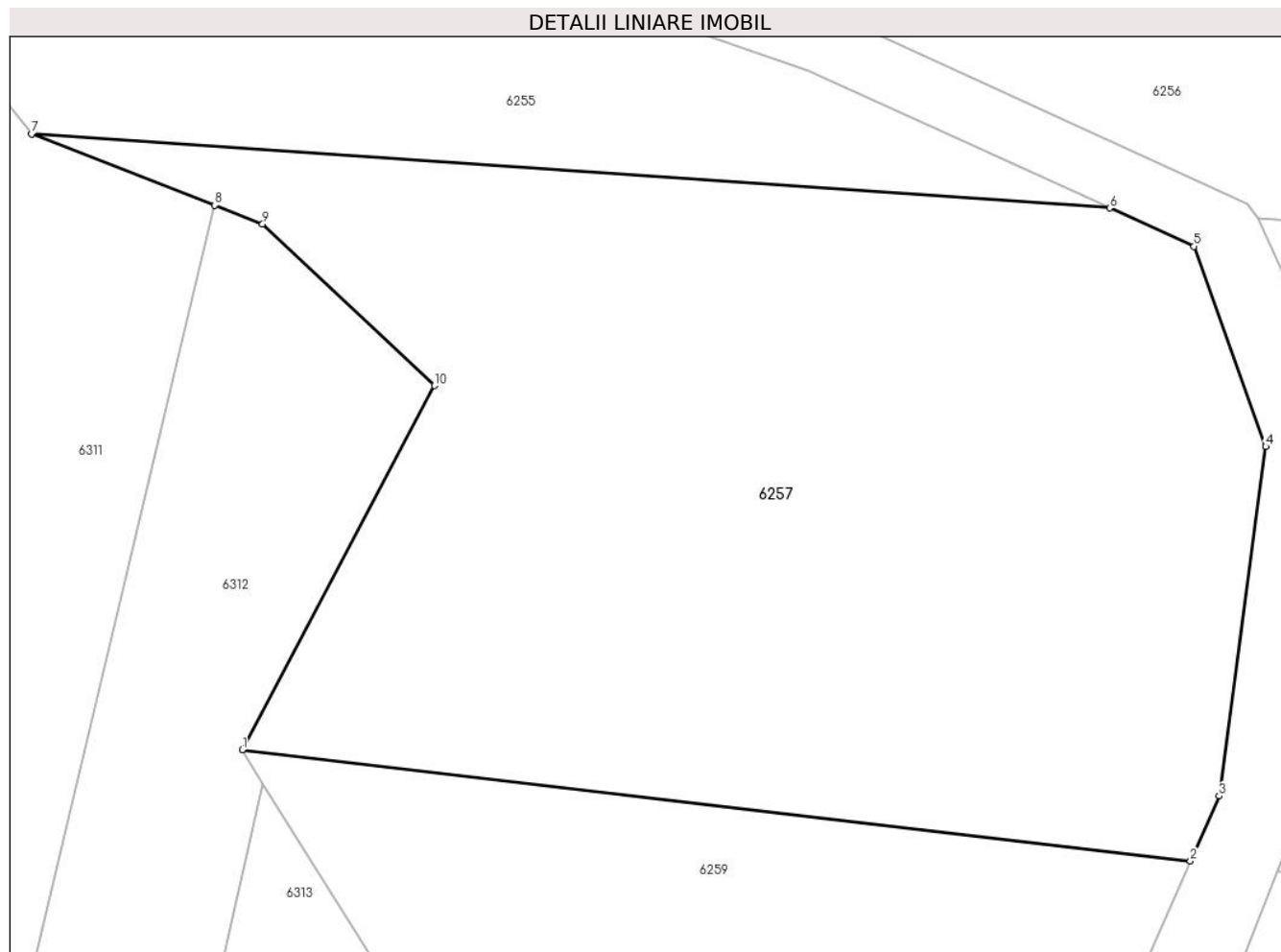
Inscrieri privind dezmembramintele dreptului de proprietate, drepturi reale de garanție și sarcini	Referințe
NU SUNT	

Anexa Nr. 1 La Partea I

Teren

Nr cadastral	Suprafața (mp)*	Observații / Referințe
51491	3.746	Imobil repositionat in urma lucrarilor de inregistrare sistematica.

* Suprafața este determinată în planul de proiecție Stereo 70.



Date referitoare la teren

Crt	Categorie folosință	Intra vilan	Suprafața (mp)	Tarla	Parcelă	Nr. topo	Observații / Referințe
1	padure	NU	3.746	-	-	-	PV 929/20.02.2012

Lungime Segmente

1) Valorile lungimilor segmentelor sunt obținute din proiecție în plan.

Punct început	X / Y	Punct sfârșit	X / Y	Lungime segment (** (m)
1	581.411,649 632.903,595	2	581.488,338 632.894,598	77.215
2	581.488,338 632.894,598	3	581.490,664 632.899,862	5.755
3	581.490,664 632.899,862	4	581.494,44 632.928,12	28.509
4	581.494,44 632.928,12	5	581.488,647 632.944,312	17.197
5	581.488,647 632.944,312	6	581.481,815 632.947,418	7.505

Punct început	X / Y	Punct sfârșit	X / Y	Lungime segment (** (m)
6	581.481,815 632.947,418	7	581.394,619 632.953,384	87.4
7	581.394,619 632.953,384	8	581.409,415 632.947,639	15.872
8	581.409,415 632.947,639	9	581.413,297 632.946,132	4.164
9	581.413,297 632.946,132	10	581.427,191 632.933,041	19.09
10	581.427,191 632.933,041	1	581.411,649 632.903,595	33.296

** Lungimile segmentelor sunt determinate în planul de proiecție Stereo 70 și sunt rotunjite la 1 milimetru.

*** Distanța dintre puncte este formată din segmente cumulate ce sunt mai mici decât valoarea 1 milimetru.

**DATE DESPRE IMOBILUL NR. 6258**

Oficiul de Cadastru și Publicitate Imobiliară NEAMT
Biroul de Cadastru și Publicitate Imobiliară Targu-Neamt

A. Partea I. Descrierea imobilului

TEREN Extravilan

Adresa: Jud. Neamt, O.S.Pipirig,U.P.II Mihaieti-u.a.9C%

Nr. Crt	Nr cadastral Nr. topografic	Suprafața* (mp)	Observații / Referințe
A1	51492	36.254	Sector cadastral:199 Teren neimprejmuit; Imobil repozitionat in urma lucrarilor de inregistrare sistematica.

B. Partea II. Proprietari și acte

Inscrieri privitoare la dreptul de proprietate și alte drepturi reale		Referințe
692 / 10/01/2019		
Act Administrativ nr. Titlu Proprietate nr. 19433, din 14/09/2018 emis de CJPSDPAT NEAMT (act administrativ nr Certificat deces nr. 22 din 18.04.2011, emis de Primăria Com. Pipirig);		
B1	Intabulare, drept de PROPRIETATE, dobandit prin Reconstituire, cota actuala 1/1, cota initiala 1/1 1) VARVARA MARCELA 2) GHERASIM ION 3) GHERASIM GHEORGHE 4) GHERASIM VIOREL 5) GHERASIM NECULAI 6) VÎRGĂ IULIANA 7) GHERASIM VIORICA 8) GHERASIM GHEORGHE, * Decedat 9) GHERASIM GEORGETA	A1
12098 / 26/05/2021		
Hotarare Judecatoreasca nr. Sentința civilă nr. 1076, din 21/09/2020 emis de JUDECATORIA TARGU NEAMT;		
B2	Se notează sentința civilă nr. 1076 / 21.09.2020 pronunțată de Judecătoria Târgu Neamț în dosar nr. 2285 / 321 / 2020, având ca obiect hotărâre care să țină loc de act autentic la cererea reclamantului COJOCARU VASILE, în contradictoriu cu pârâții GHERASIM IOANA, DOCHIȚA I. CRISTINA, ADĂSCĂLIȚEI N. VIORICA, GHERASIM N. VIOREL, VARVARA N. MARCELA, GHERASIM N. NECULAI, GHERASIM N. GEORGETA, VÂRGĂ N. IULIANA, GHERASIM N. GHEORGHE, GHERASIM GH. GHEORGHE	A1

C. Partea III. SARCINI .

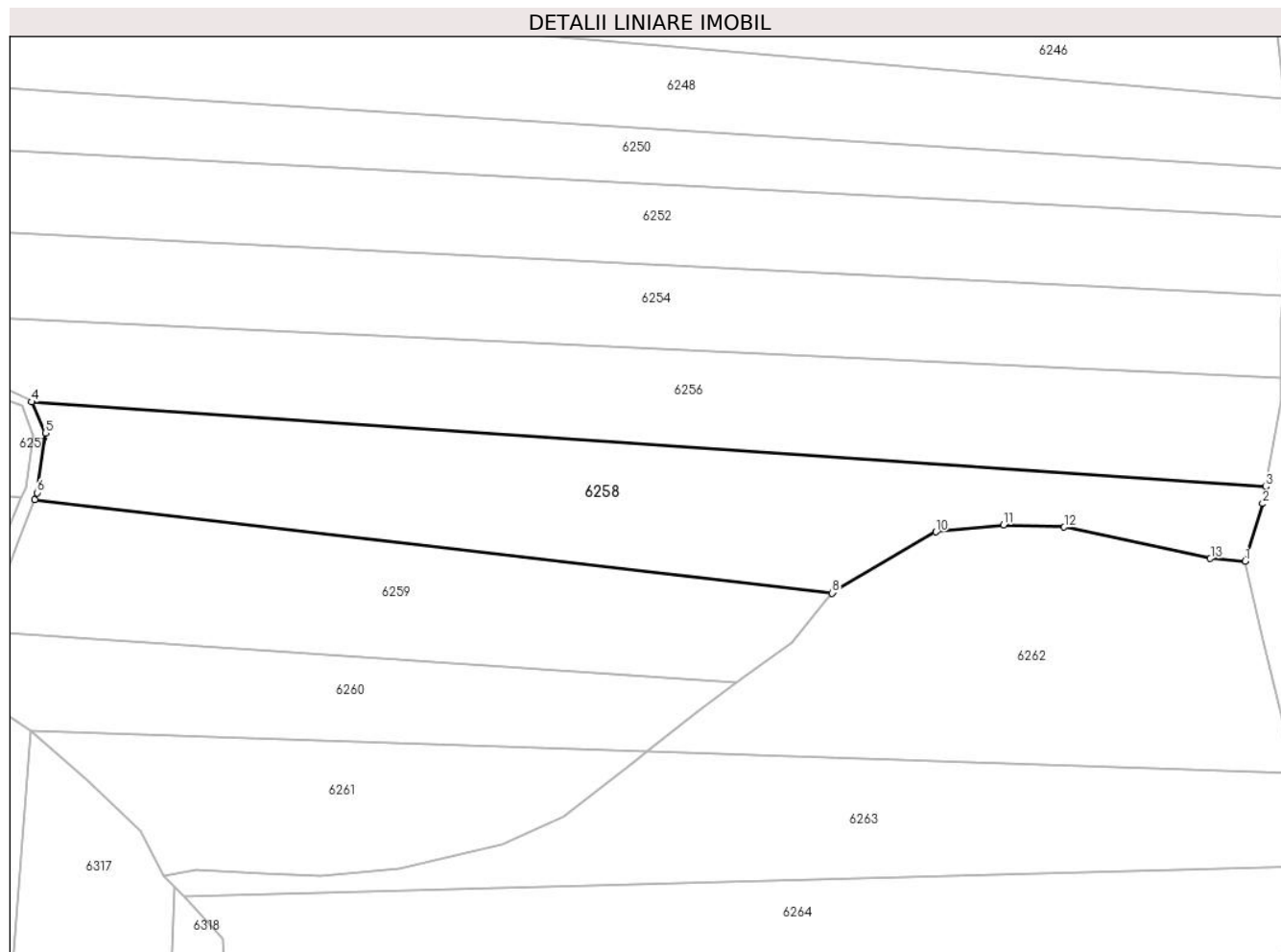
Inscrieri privind dezmembramintele dreptului de proprietate, drepturi reale de garanție și sarcini	Referințe
NU SUNT	

Anexa Nr. 1 La Partea I

Teren

Nr cadastral	Suprafața (mp)*	Observații / Referințe
51492	36.254	Imobil repositionat in urma lucrarilor de inregistrare sistematica.

* Suprafața este determinată în planul de proiecție Stereo 70.



Date referitoare la teren

Crt	Categorie folosință	Intra vilan	Suprafața (mp)	Tarla	Parcelă	Nr. topo	Observații / Referințe
1	padure	NU	36.254	-	-	-	PV 929/20.02.2012

Lungime Segmente

1) Valorile lungimilor segmentelor sunt obținute din proiecție în plan.

Punct început	X / Y	Punct sfârșit	X / Y	Lungime segment (** (m)
1	582.150,814 632.860,282	2	582.160,329 632.891,589	32.721
2	582.160,329 632.891,589	3	582.161,976 632.900,745	9.303
3	582.161,976 632.900,745	4	581.493,827 632.946,596	669.72
4	581.493,827 632.946,596	5	581.501,302 632.929,817	18.369
5	581.501,302 632.929,817	6	581.496,887 632.897,451	32.666

Punct început	X / Y	Punct sfârșit	X / Y	Lungime segment (** (m)
6	581.496,887 632.897,451	7	581.495,434 632.893,765	3.962
7	581.495,434 632.893,765	8	581.927,242 632.843,106	434.769
8	581.927,242 632.843,106	9	581.927,926 632.843,942	1.08
9	581.927,926 632.843,942	10	581.983,427 632.876,308	64.249
10	581.983,427 632.876,308	11	582.019,991 632.879,979	36.748
11	582.019,991 632.879,979	12	582.052,901 632.878,847	32.929
12	582.052,901 632.878,847	13	582.131,992 632.861,872	80.892
13	582.131,992 632.861,872	1	582.150,814 632.860,282	18.889

** Lungimile segmentelor sunt determinate în planul de proiecție Stereo 70 și sunt rotunjite la 1 milimetru.

*** Distanța dintre puncte este formată din segmente cumulate ce sunt mai mici decât valoarea 1 milimetru.

**DATE DESPRE IMOBILUL NR. 6259**

Oficiul de Cadastru și Publicitate Imobiliară NEAMT
Biroul de Cadastru și Publicitate Imobiliară Targu-Neamt

A. Partea I. Descrierea imobilului

TEREN Extravilan

Adresa: Jud. Neamt, O.S.Pipirig,U.P.II Mihaieti-u.a.9C%

Nr. Crt	Nr cadastral Nr. topografic	Suprafața* (mp)	Observații / Referințe
A1	51493	30.000	Sector cadastral:199 Teren neimprejmuit; Imobil repositionat in urma lucrarilor de inregistrare sistematica.

B. Partea II. Proprietari și acte

Inscrieri privitoare la dreptul de proprietate și alte drepturi reale		Referințe
7426 / 31/03/2021		
Act Administrativ nr. Titlu de proprietate nr. 21808, din 23/02/2021 emis de CJPSDPAT NEAMT;		
B1	Intabulare, drept de PROPRIETATE, dobandit prin Reconstituire, cota actuala 1/1, cota initiala 1/1 1) PRICOPIE VARVARA	A1

C. Partea III. SARCINI .

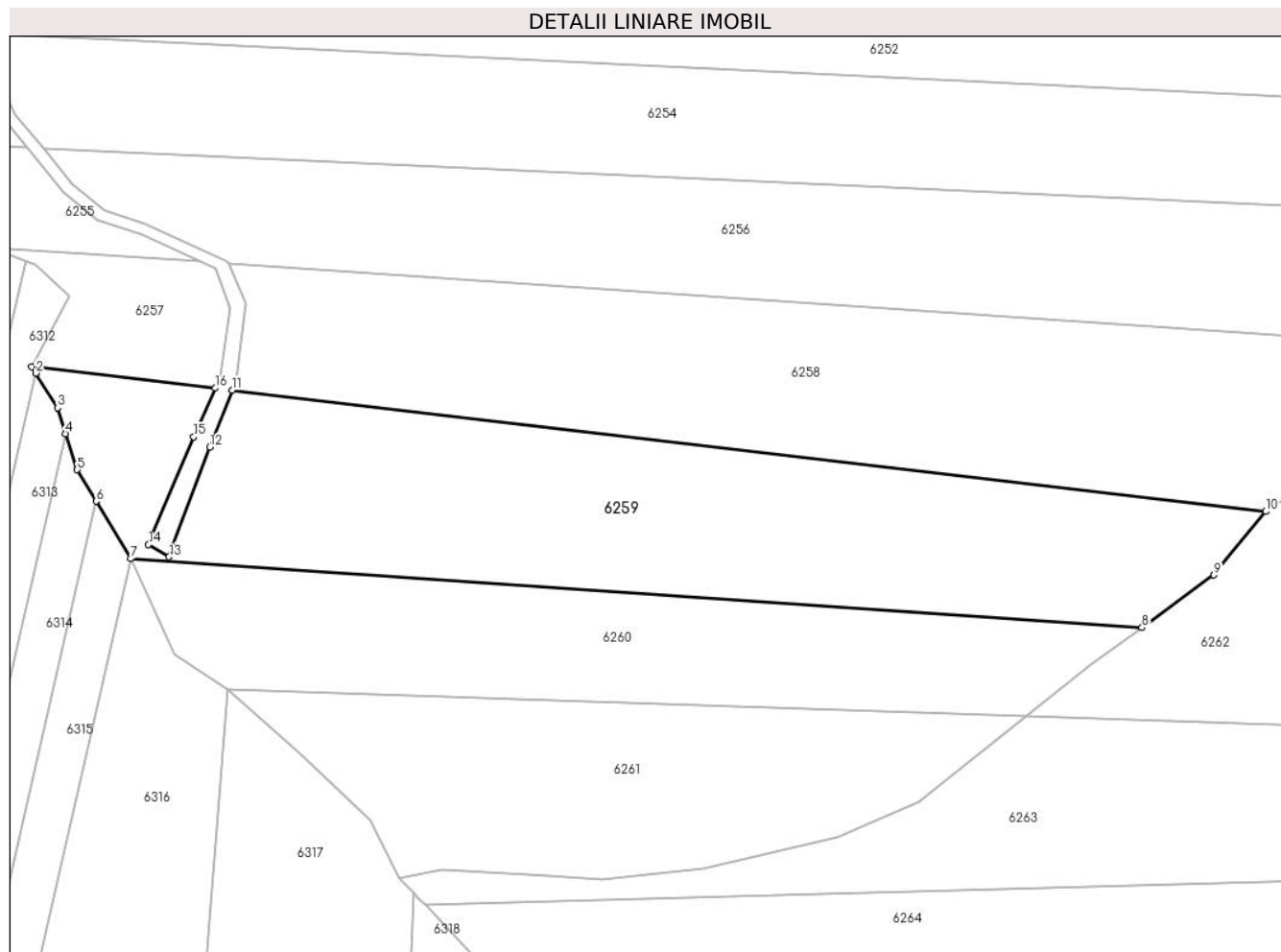
Inscrieri privind dezmembramintele dreptului de proprietate, drepturi reale de garanție și sarcini	Referințe
NU SUNT	

Anexa Nr. 1 La Partea I

Teren

Nr cadastral	Suprafața (mp)*	Observații / Referințe
51493	30.000	Imobil repositionat in urma lucrarilor de inregistrare sistematica.

* Suprafața este determinată în planul de proiecție Stereo 70.



Date referitoare la teren

Crt	Categorie folosință	Intravilan	Suprafața (mp)	Tarla	Parcelă	Nr. topo	Observații / Referințe
1	padure	NU	30.000	-	-	-	PV 930/20.02.2012

Lungime Segmente

1) Valorile lungimilor segmentelor sunt obținute din proiecție în plan.

Punct început	X / Y	Punct sfârșit	X / Y	Lungime segment (** (m)
1	581.411,649 632.903,595	2	581.413,35 632.900,871	3.211
2	581.413,35 632.900,871	3	581.422,427 632.886,334	17.138
3	581.422,427 632.886,334	4	581.425,867 632.875,571	11.299
4	581.425,867 632.875,571	5	581.430,684 632.860,503	15.819
5	581.430,684 632.860,503	6	581.438,628 632.847,402	15.321

Punct început	X / Y	Punct sfârşit	X / Y	Lungime segment (** (m)
6	581.438,628 632.847,402	7	581.453,159 632.823,44	28.024
7	581.453,159 632.823,44	8	581.875,496 632.794,662	423.316
8	581.875,496 632.794,662	9	581.905,6 632.816,622	37.262
9	581.905,6 632.816,622	10	581.927,242 632.843,106	34.202
10	581.927,242 632.843,106	11	581.495,434 632.893,765	434.769
11	581.495,434 632.893,765	12	581.486,05 632.869,956	25.592
12	581.486,05 632.869,956	13	581.469,053 632.824,186	48.824
13	581.469,053 632.824,186	14	581.460,478 632.829,317	9.993
14	581.460,478 632.829,317	15	581.479,327 632.874,21	48.689
15	581.479,327 632.874,21	16	581.488,338 632.894,598	22.291
16	581.488,338 632.894,598	1	581.411,649 632.903,595	77.215

** Lungimile segmentelor sunt determinate în planul de proiecție Stereo 70 și sunt rotunjite la 1 milimetru.

*** Distanța dintre puncte este formată din segmente cumulate ce sunt mai mici decât valoarea 1 milimetru.

**DATE DESPRE IMOBILUL NR. 6260**

Oficiul de Cadastru și Publicitate Imobiliară NEAMT
Biroul de Cadastru și Publicitate Imobiliară Targu-Neamt

A. Partea I. Descrierea imobilului

TEREN Extravilan

Adresa: Jud. Neamt, O.S.Pipirig,U.P.II Mihaieti-u.a.9C%

Nr. Crt	Nr cadastral Nr. topografic	Suprafața* (mp)	Observații / Referințe
A1	51494	17.712	Sector cadastral:199 Teren neimprejmuit; Imobil repositionat in urma lucrarilor de inregistrare sistematica.

B. Partea II. Proprietari și acte

Inscrieri privitoare la dreptul de proprietate și alte drepturi reale		Referințe
11964 / 20/04/2018		
Act Administrativ nr. Titlu Proprietate nr. 18040, din 16/02/2018 emis de CJPSDPAT NEAMT (act administrativ nr Referat admitere nr. 11487 din 06.05.2014, emis de OCPI Neamț);		
B1	Intabulare, drept de PROPRIETATE, dobandit prin Reconstituire, cota actuala 1/1, cota initiala 1/1 1) DAVID ION 2) POPA CECILIA 3) ILIE IOANA	A1

C. Partea III. SARCINI .

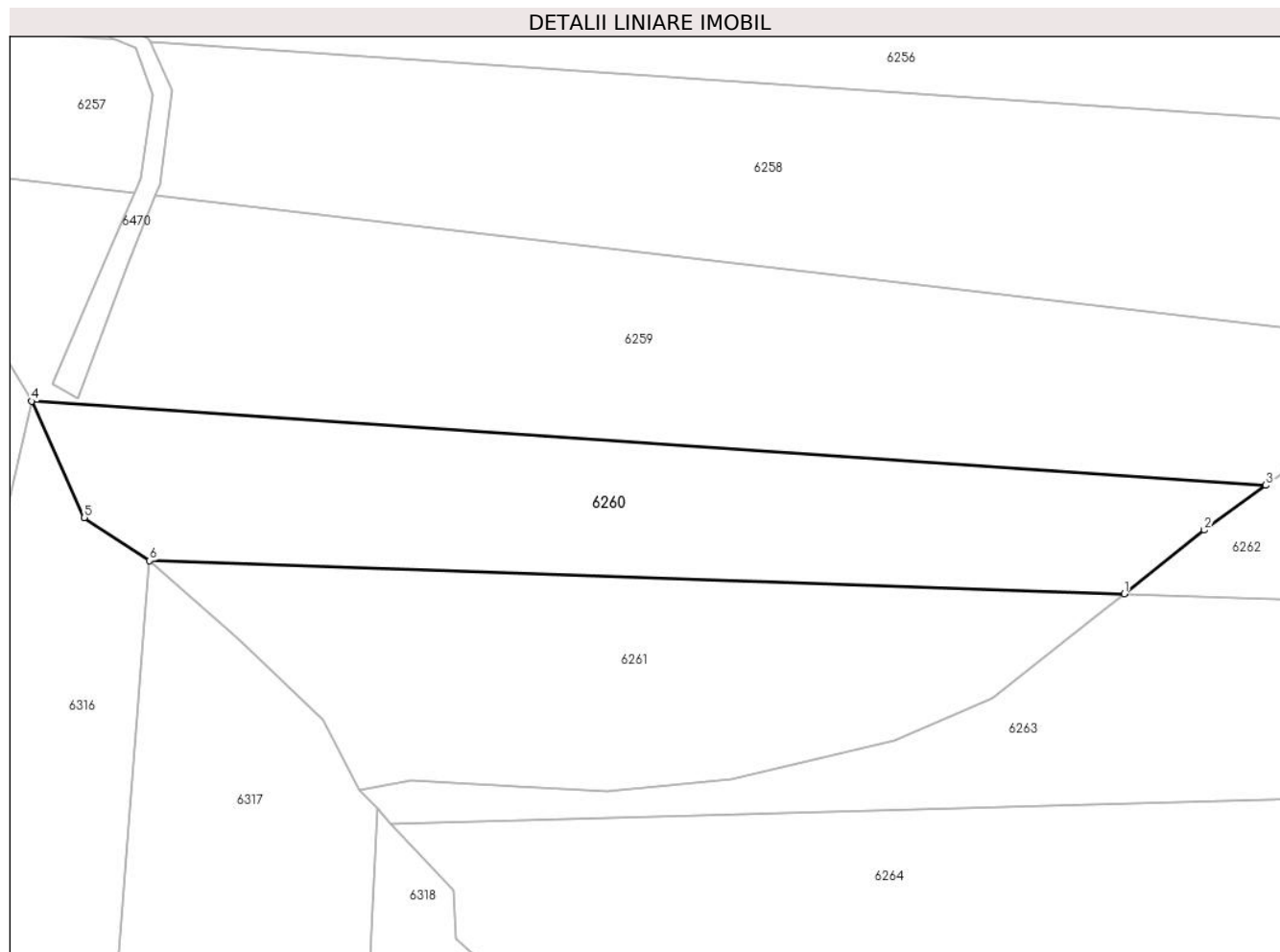
Inscrieri privind dezmembramintele dreptului de proprietate, drepturi reale de garanție și sarcini	Referințe
NU SUNT	

Anexa Nr. 1 La Partea I

Teren

Nr cadastral	Suprafața (mp)*	Observații / Referințe
51494	17.712	Imobil repositionat in urma lucrarilor de inregistrare sistematica.

* Suprafața este determinată în planul de proiecție Stereo 70.



Date referitoare la teren

Crt	Categorie folosință	Intra vilan	Suprafața (mp)	Tarla	Parcelă	Nr. topo	Observații / Referințe
1	padure	NU	17.712	-	-	-	PV 931/20.02.2012

Lungime Segmente

1) Valorile lungimilor segmentelor sunt obținute din proiecție în plan.

Punct început	X / Y	Punct sfârșit	X / Y	Lungime segment (** (m)
1	581.827,092 632.757,499	2	581.854,504 632.779,349	35.055
2	581.854,504 632.779,349	3	581.875,496 632.794,662	25.984
3	581.875,496 632.794,662	4	581.453,159 632.823,44	423.316
4	581.453,159 632.823,44	5	581.471,199 632.783,644	43.694
5	581.471,199 632.783,644	6	581.493,568 632.768,84	26.824

Punct început	X / Y	Punct sfârșit	X / Y	Lungime segment (** (m)
6	581.493,568 632.768,84	1	581.827,092 632.757,499	333.717

** Lungimile segmentelor sunt determinate în planul de proiecție Stereo 70 și sunt rotunjite la 1 milimetru.

*** Distanța dintre puncte este formată din segmente cumulate ce sunt mai mici decât valoarea 1 milimetru.

**DATE DESPRE IMOBILUL NR. 6261**

Oficiul de Cadastru și Publicitate Imobiliară NEAMT
Biroul de Cadastru și Publicitate Imobiliară Targu-Neamt

A. Partea I. Descrierea imobilului

TEREN Extravilan

Adresa: Jud. Neamt

Nr. Crt	Nr cadastral Nr. topografic	Suprafața* (mp)	Observații / Referințe
A1		17.267	Sector cadastral:199 Teren neimprejmuit;

B. Partea II. Proprietari și acte

Inscrieri privitoare la dreptul de proprietate și alte drepturi reale		Referințe
/		
Act Administrativ nr. 932, din 20/02/2012 emis de PRIMARIA COMUNEI PIPIRIG (CJSDPAT NEAMT NR.8837 / 31.05.2011, HCL NR.25 / 21.03.2011 + ANEXA);		
B1	Inscrierea provizorie, drept de PROPRIETATE, dobandit prin Lege, cota actuala 1/1, cota initiala 1/1 1) FILIP V NECULAI	A1

C. Partea III. SARCINI .

Inscrieri privind dezmembramintele dreptului de proprietate, drepturi reale de garanție și sarcini	Referințe
NU SUNT	

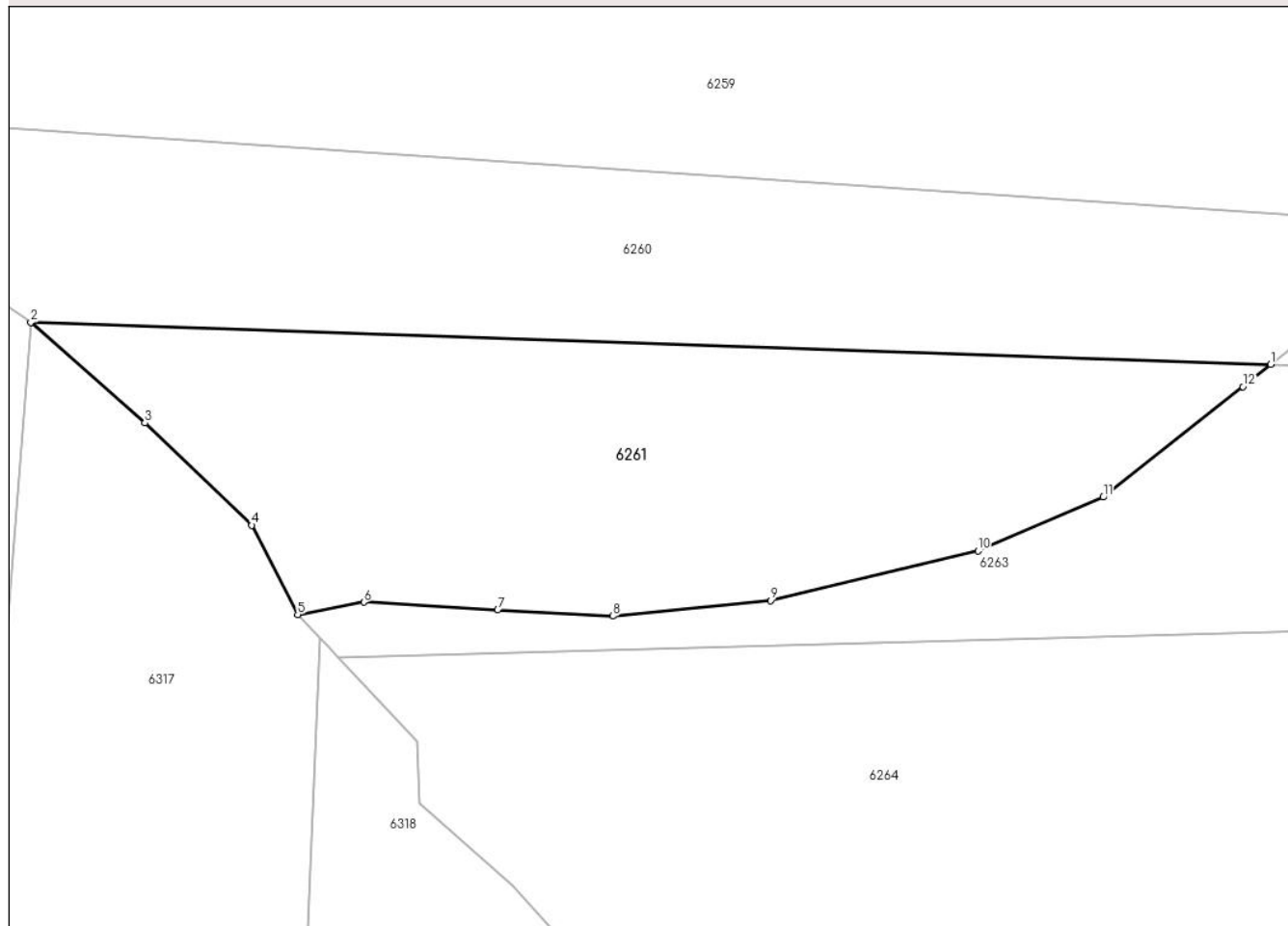
Anexa Nr. 1 La Partea I

Teren

Nr cadastral	Suprafața (mp)*	Observații / Referințe
	17.267	

* Suprafața este determinată în planul de proiecție Stereo 70.

DETALII LINIARE IMOBIL



Date referitoare la teren

Crt	Categorie folosință	Intravilan	Suprafața (mp)	Tarla	Parcelă	Nr. topo	Observații / Referințe
1	padure	NU	17.267	U.P. II Mihaieni	u.a.9C%	-	

Lungime Segmente

1) Valorile lungimilor segmentelor sunt obținute din proiecție în plan.

Punct început	X / Y	Punct sfârșit	X / Y	Lungime segment (** (m)
1	581.827,092 632.757,499	2	581.493,568 632.768,84	333.717
2	581.493,568 632.768,84	3	581.524,229 632.741,765	40.904
3	581.524,229 632.741,765	4	581.552,994 632.714,277	39.787
4	581.552,994 632.714,277	5	581.565,336 632.690,275	26.989
5	581.565,336 632.690,275	6	581.583,13 632.693,598	18.102

Punct început	X / Y	Punct sfârșit	X / Y	Lungime segment (** (m)
6	581.583,13 632.693,598	7	581.619,138 632.691,486	36.07
7	581.619,138 632.691,486	8	581.650,063 632.689,821	30.97
8	581.650,063 632.689,821	9	581.692,517 632.694,0	42.659
9	581.692,517 632.694,0	10	581.748,326 632.707,352	57.384
10	581.748,326 632.707,352	11	581.782,011 632.721,826	36.663
11	581.782,011 632.721,826	12	581.819,614 632.751,538	47.925
12	581.819,614 632.751,538	1	581.827,092 632.757,499	9.563

** Lungimile segmentelor sunt determinate în planul de proiecție Stereo 70 și sunt rotunjite la 1 milimetru.

*** Distanța dintre puncte este formată din segmente cumulate ce sunt mai mici decât valoarea 1 milimetru.

**DATE DESPRE IMOBILUL NR. 6262**

Oficiul de Cadastru și Publicitate Imobiliară NEAMT
Biroul de Cadastru și Publicitate Imobiliară Targu-Neamt

A. Partea I. Descrierea imobilului

TEREN Extravilan

Adresa: Jud. Neamt, O.S.Pipirig,U.P.II Mihaieti-u.a.10%

Nr. Crt	Nr cadastral Nr. topografic	Suprafața* (mp)	Observații / Referințe
A1	51593	32.288	Sector cadastral:199 Teren neimprejmuit; Imobil repositionat in urma lucrarilor de inregistrare sistematica.

B. Partea II. Proprietari și acte

Inscrieri privitoare la dreptul de proprietate și alte drepturi reale	Referințe
11963 / 20/04/2018	
Act Administrativ nr. 18040 - titlu de proprietate, din 16/02/2018 emis de CJPSDPAT NEAMT;	
B1	A1
Intabulare, drept de PROPRIETATE, dobandit prin PARTAJ, cota actuala 1/1, cota initiala 1/1	
1) DAVID ION	
2) ILIE IOANA	
3) POPA CECILIA	

C. Partea III. SARCINI .

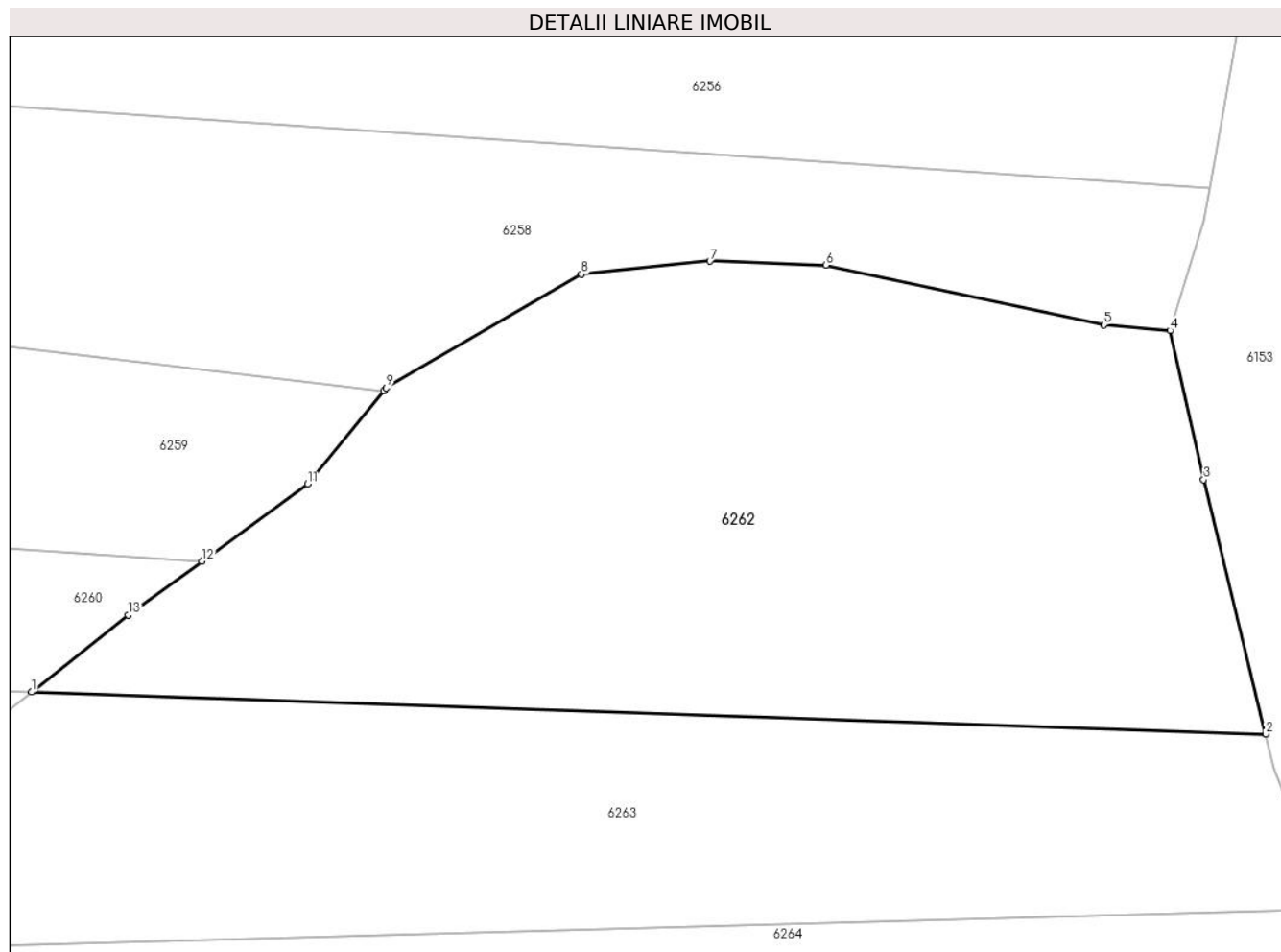
Inscrieri privind dezmembramintele dreptului de proprietate, drepturi reale de garanție și sarcini	Referințe
NU SUNT	

Anexa Nr. 1 La Partea I

Teren

Nr cadastral	Suprafața (mp)*	Observații / Referințe
51593	32.288	Imobil repositionat in urma lucrarilor de inregistrare sistematica.

* Suprafața este determinată în planul de proiecție Stereo 70.



Date referitoare la teren

Crt	Categorie folosință	Intra vilan	Suprafața (mp)	Tarla	Parcelă	Nr. topo	Observații / Referințe
1	padure	NU	32.288	-	-	-	PV 931/20.02.2012

Lungime Segmente

1) Valorile lungimilor segmentelor sunt obținute din proiecție în plan.

Punct început	X / Y	Punct sfârșit	X / Y	Lungime segment (** (m)
1	581.827,092 632.757,499	2	582.178,012 632.745,566	351.123
2	582.178,012 632.745,566	3	582.160,364 632.817,847	74.404
3	582.160,364 632.817,847	4	582.150,814 632.860,282	43.496
4	582.150,814 632.860,282	5	582.131,992 632.861,872	18.889
5	582.131,992 632.861,872	6	582.052,901 632.878,847	80.892

Punct început	X / Y	Punct sfârșit	X / Y	Lungime segment (** (m)
6	582.052,901 632.878,847	7	582.019,991 632.879,979	32.929
7	582.019,991 632.879,979	8	581.983,427 632.876,308	36.748
8	581.983,427 632.876,308	9	581.927,926 632.843,942	64.249
9	581.927,926 632.843,942	10	581.927,242 632.843,106	1.08
10	581.927,242 632.843,106	11	581.905,6 632.816,622	34.202
11	581.905,6 632.816,622	12	581.875,496 632.794,662	37.262
12	581.875,496 632.794,662	13	581.854,504 632.779,349	25.984
13	581.854,504 632.779,349	1	581.827,092 632.757,499	35.055

** Lungimile segmentelor sunt determinate în planul de proiecție Stereo 70 și sunt rotunjite la 1 milimetru.

*** Distanța dintre puncte este formată din segmente cumulate ce sunt mai mici decât valoarea 1 milimetru.

**DATE DESPRE IMOBILUL NR. 6263**

Oficiul de Cadastru și Publicitate Imobiliară NEAMT
Biroul de Cadastru și Publicitate Imobiliară Targu-Neamt

A. Partea I. Descrierea imobilului

TEREN Extravilan

Adresa: Jud. Neamt

Nr. Crt	Nr cadastral Nr. topografic	Suprafața* (mp)	Observații / Referințe
A1		27.733	Sector cadastral:199 Teren neimpregmuit;

B. Partea II. Proprietari și acte

Inscrieri privitoare la dreptul de proprietate și alte drepturi reale		Referințe
/		
Act Administrativ nr. 932, din 20/02/2012 emis de PRIMARIA COMUNEI PIPIRIG (CJSDPAT NEAMT NR.8837 / 31.05.2011, HCL NR.25 / 21.03.2011 + ANEXA);		
B1	Inscrierea provizorie, drept de PROPRIETATE, dobandit prin Lege, cota actuala 1/1, cota initiala 1/1 1) FILIP V NECULAI	A1

C. Partea III. SARCINI .

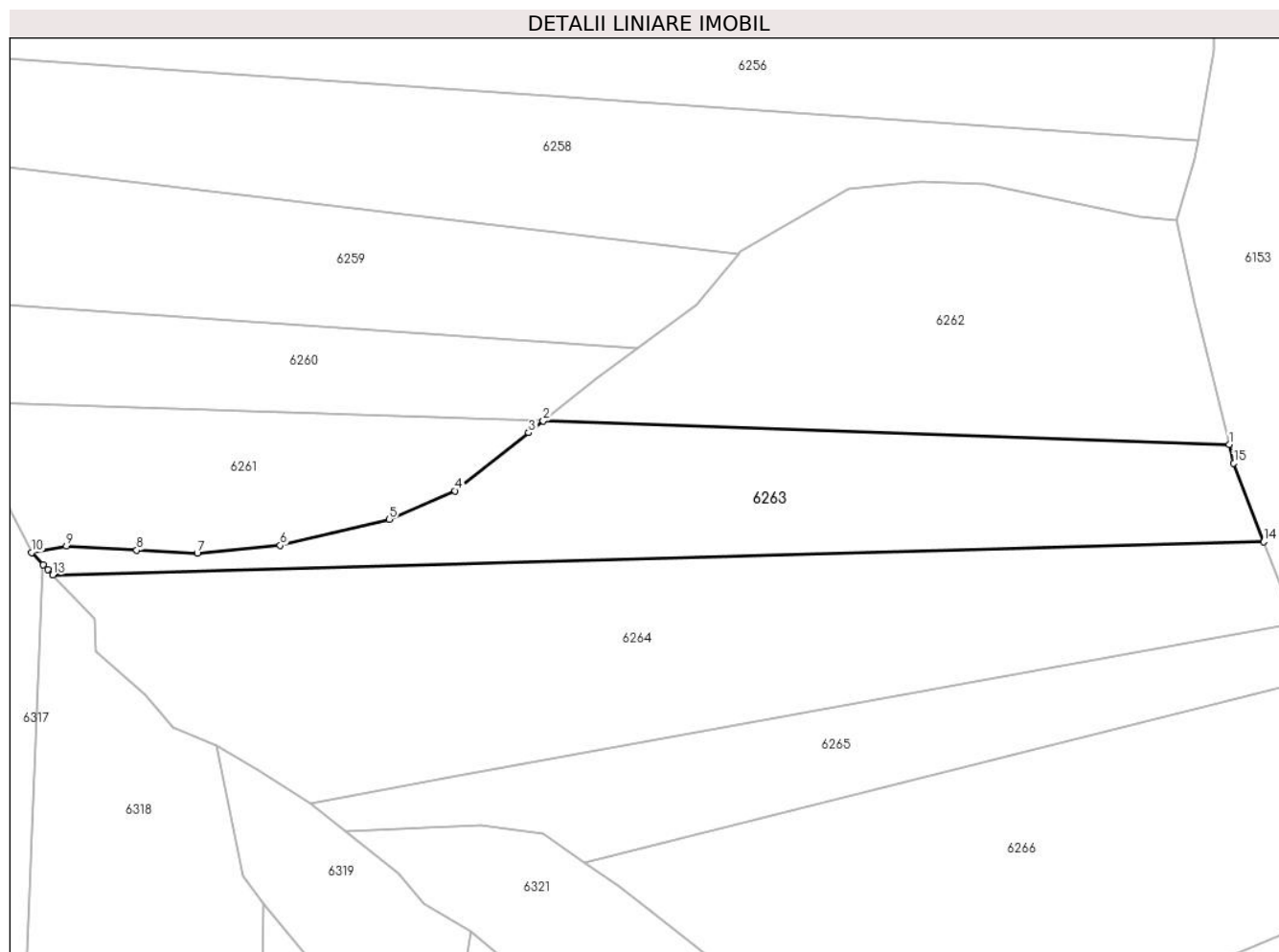
Inscrieri privind dezmembramintele dreptului de proprietate, drepturi reale de garanție și sarcini	Referințe
NU SUNT	

Anexa Nr. 1 La Partea I

Teren

Nr cadastral	Suprafața (mp)*	Observații / Referințe
	27.733	

* Suprafața este determinată în planul de proiecție Stereo 70.



Date referitoare la teren

Crt	Categorie folosință	Intra vilan	Suprafața (mp)	Tarla	Parcelă	Nr. topo	Observații / Referințe
1	padure	NU	27.733	U.P. II Mihaieni	u.a.10%	-	

Lungime Segmente

1) Valorile lungimilor segmentelor sunt obținute din proiecție în plan.

Punct început	X / Y	Punct sfârșit	X / Y	Lungime segment (** (m)
1	582.178,012 632.745,566	2	581.827,092 632.757,499	351.123
2	581.827,092 632.757,499	3	581.819,614 632.751,538	9.563
3	581.819,614 632.751,538	4	581.782,011 632.721,826	47.925
4	581.782,011 632.721,826	5	581.748,326 632.707,352	36.663
5	581.748,326 632.707,352	6	581.692,517 632.694,0	57.384

Punct început	X / Y	Punct sfârșit	X / Y	Lungime segment (** (m)
6	581.692,517 632.694,0	7	581.650,063 632.689,821	42.659
7	581.650,063 632.689,821	8	581.619,138 632.691,486	30.97
8	581.619,138 632.691,486	9	581.583,13 632.693,598	36.07
9	581.583,13 632.693,598	10	581.565,336 632.690,275	18.102
10	581.565,336 632.690,275	11	581.571,327 632.684,009	8.669
11	581.571,327 632.684,009	12	581.573,54 632.681,695	3.202
12	581.573,54 632.681,695	13	581.576,209 632.678,835	3.912
13	581.576,209 632.678,835	14	582.195,659 632.695,751	619.681
14	582.195,659 632.695,751	15	582.180,361 632.735,947	43.009
15	582.180,361 632.735,947	1	582.178,012 632.745,566	9.902

** Lungimile segmentelor sunt determinate în planul de proiecție Stereo 70 și sunt rotunjite la 1 milimetru.

*** Distanța dintre puncte este formată din segmente cumulate ce sunt mai mici decât valoarea 1 milimetru.

**DATE DESPRE IMOBILUL NR. 6264**

Oficiul de Cadastru și Publicitate Imobiliară NEAMT
 Biroul de Cadastru și Publicitate Imobiliară Targu-Neamt

A. Partea I. Descrierea imobilului

TEREN Extravilan

Adresa: Jud. Neamt, O.S.Pipirig,U.P.II Mihaieti-u.a.10%

Nr. Crt	Nr cadastral Nr. topografic	Suprafața* (mp)	Observații / Referințe
A1	51595	50.000	Sector cadastral:199 Teren neimprejmuit; Imobil repositionat in urma lucrarilor de inregistrare sistematica.

B. Partea II. Proprietari și acte

Inscrieri privitoare la dreptul de proprietate și alte drepturi reale	Referințe
13733 / 11/05/2018	
Act Administrativ nr. 18070 - titlu de proprietate, din 18/01/2018 emis de CJPSDPAT NEAMT;	
B1	A1
Intabulare, drept de PROPRIETATE, dobandit prin Reconstituire, cota actuala 1/1, cota initiala 1/1	
1) POPA SILVICA	

C. Partea III. SARCINI .

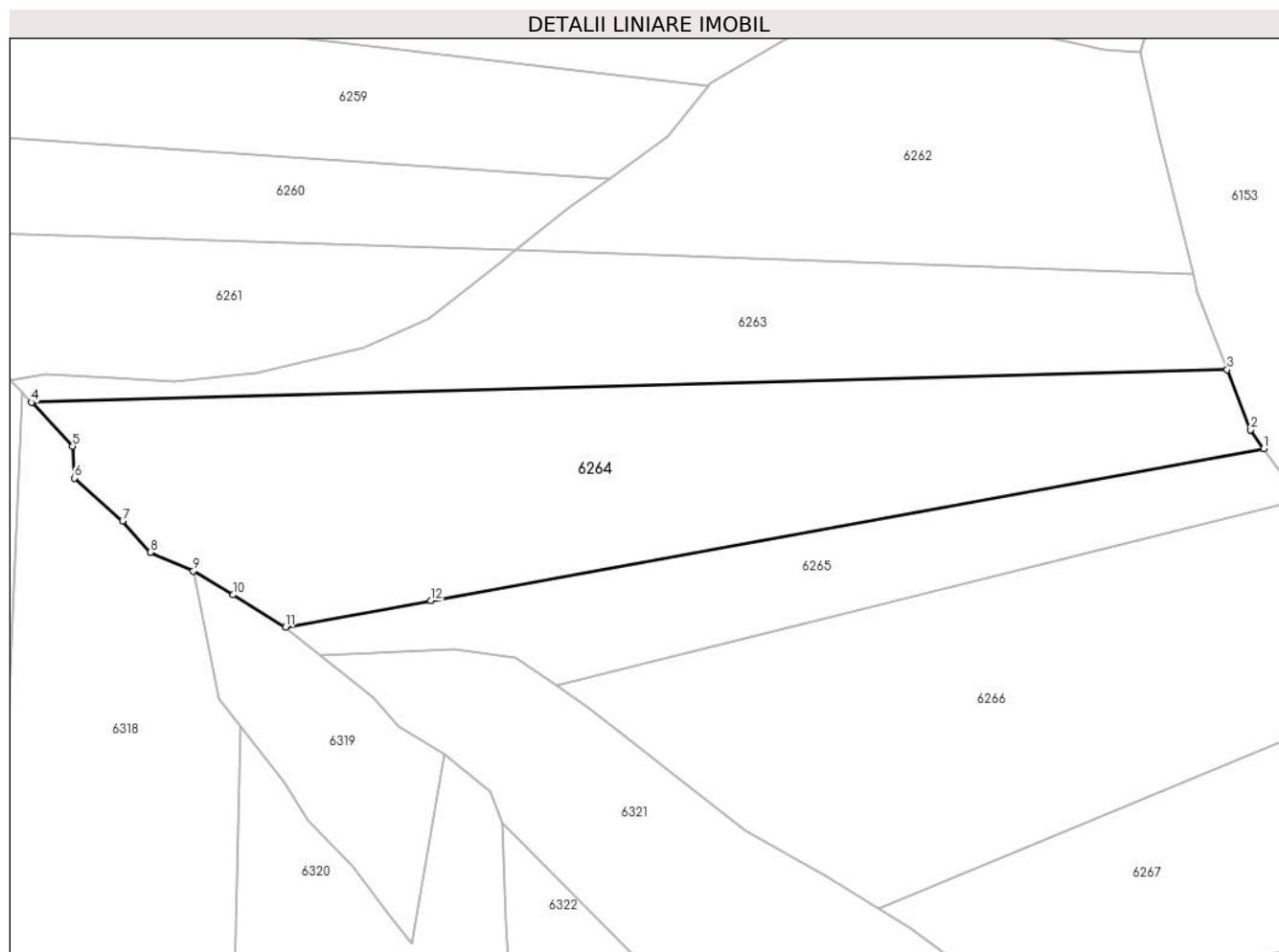
Inscrieri privind dezmembramintele dreptului de proprietate, drepturi reale de garanție și sarcini	Referințe
NU SUNT	

Anexa Nr. 1 La Partea I

Teren

Nr cadastral	Suprafața (mp)*	Observații / Referințe
51595	50.000	Imobil repositionat in urma lucrarilor de inregistrare sistematica.

* Suprafața este determinată în planul de proiecție Stereo 70.



Date referitoare la teren

Crt	Categorie folosință	Intra vilan	Suprafața (mp)	Tarla	Parcelă	Nr. topo	Observații / Referințe
1	padure	NU	50.000	-	-	-	PV 933/20.02.2012

Lungime Segmente

1) Valorile lungimilor segmentelor sunt obținute din proiecție în plan.

Punct început	X / Y	Punct sfârșit	X / Y	Lungime segment (** (m)
1	582.214,678 632.654,866	2	582.207,719 632.664,499	11.884
2	582.207,719 632.664,499	3	582.195,659 632.695,751	33.498
3	582.195,659 632.695,751	4	581.576,209 632.678,835	619.681
4	581.576,209 632.678,835	5	581.597,396 632.656,132	31.053
5	581.597,396 632.656,132	6	581.598,248 632.639,531	16.623

Punct început	X / Y	Punct sfârșit	X / Y	Lungime segment (** (m)
6	581.598,248 632.639,531	7	581.623,405 632.617,356	33.535
7	581.623,405 632.617,356	8	581.637,817 632.601,086	21.735
8	581.637,817 632.601,086	9	581.660,008 632.591,377	24.222
9	581.660,008 632.591,377	10	581.680,678 632.578,984	24.101
10	581.680,678 632.578,984	11	581.707,806 632.562,195	31.903
11	581.707,806 632.562,195	12	581.783,171 632.575,974	76.614
12	581.783,171 632.575,974	1	582.214,678 632.654,866	438.66

** Lungimile segmentelor sunt determinate în planul de proiecție Stereo 70 și sunt rotunjite la 1 milimetru.

*** Distanța dintre puncte este formată din segmente cumulate ce sunt mai mici decât valoarea 1 milimetru.

**DATE DESPRE IMOBILUL NR. 6265**

Oficiul de Cadastru și Publicitate Imobiliară NEAMT
Biroul de Cadastru și Publicitate Imobiliară Targu-Neamt

A. Partea I. Descrierea imobilului

TEREN Extravilan

Adresa: Jud. Neamt, O.S.Pipirig,U.P.II Mihaieti-u.a.10%

Nr. Crt	Nr cadastral Nr. topografic	Suprafața* (mp)	Observații / Referințe
A1	51596	20.000	Sector cadastral:199 Teren neimprejmuit; Imobil repositionat in urma lucrarilor de inregistrare sistematica.

B. Partea II. Proprietari și acte

Inscrieri privitoare la dreptul de proprietate și alte drepturi reale	Referințe
30298 / 20/12/2016	
Act Administrativ nr. 17454 - Titlu de proprietate, din 24/08/2016 emis de CJPSDPAT NEAMT;	
B1	A1
Intabulare, drept de PROPRIETATE, dobandit prin Reconstituire, cota actuala 1/1, cota initiala 1/1	
1) DAVID I ION	

C. Partea III. SARCINI .

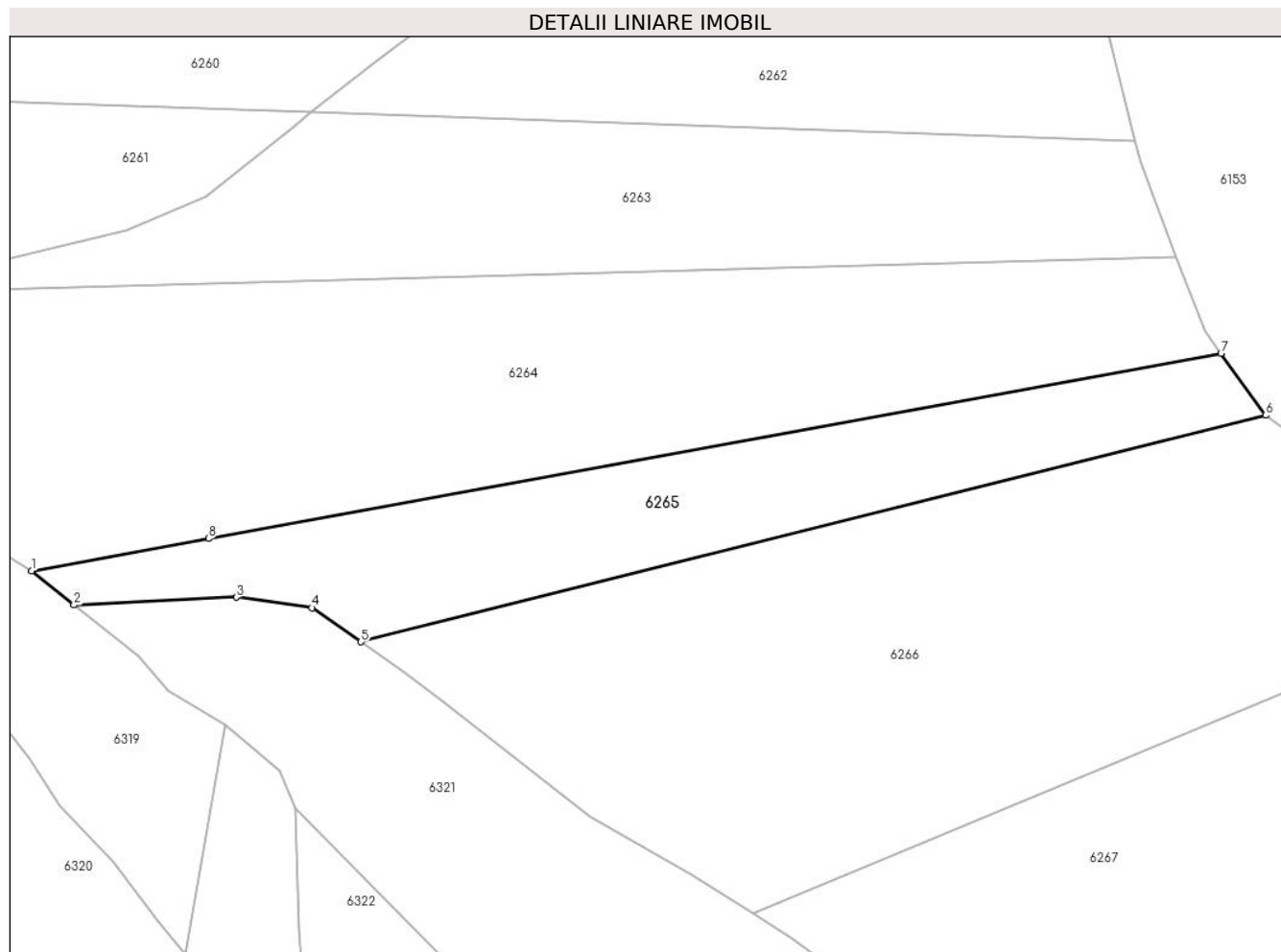
Inscrieri privind dezmembramintele dreptului de proprietate, drepturi reale de garanție și sarcini	Referințe
NU SUNT	

Anexa Nr. 1 La Partea I

Teren

Nr cadastral	Suprafața (mp)*	Observații / Referințe
51596	20.000	Imobil repositionat in urma lucrarilor de inregistrare sistematica.

* Suprafața este determinată în planul de proiecție Stereo 70.



Date referitoare la teren

Crt	Categorie folosință	Intra vilan	Suprafața (mp)	Tarla	Parcelă	Nr. topo	Observații / Referințe
1	padure	NU	20.000	-	-	-	PV 934/20.02.2012

Lungime Segmente

1) Valorile lungimilor segmentelor sunt obținute din proiecție în plan.

Punct început	X / Y	Punct sfârșit	X / Y	Lungime segment (** (m)
1	581.707,806 632.562,195	2	581.725,815 632.547,609	23.175
2	581.725,815 632.547,609	3	581.795,071 632.550,949	69.336
3	581.795,071 632.550,949	4	581.827,275 632.546,414	32.522
4	581.827,275 632.546,414	5	581.848,091 632.531,917	25.367
5	581.848,091 632.531,917	6	582.233,743 632.628,474	397.556

Punct început	X / Y	Punct sfârșit	X / Y	Lungime segment (** (m)
6	582.233,743 632.628,474	7	582.214,678 632.654,866	32.558
7	582.214,678 632.654,866	8	581.783,171 632.575,974	438.66
8	581.783,171 632.575,974	1	581.707,806 632.562,195	76.614

** Lungimile segmentelor sunt determinate în planul de proiecție Stereo 70 și sunt rotunjite la 1 milimetru.

*** Distanța dintre puncte este formată din segmente cumulate ce sunt mai mici decât valoarea 1 milimetru.

**DATE DESPRE IMOBILUL NR. 6266**

Oficiul de Cadastru și Publicitate Imobiliară NEAMT
Biroul de Cadastru și Publicitate Imobiliară Targu-Neamt

A. Partea I. Descrierea imobilului

TEREN Extravilan

Adresa: Jud. Neamt

Nr. Crt	Nr cadastral Nr. topografic	Suprafața* (mp)	Observații / Referințe
A1		50.000	Sector cadastral:199 Teren neimprejmuit;

B. Partea II. Proprietari și acte

Inscrieri privitoare la dreptul de proprietate și alte drepturi reale		Referințe
/		
Act Administrativ nr. 935, din 20/02/2012 emis de PRIMARIA COMUNEI PIPIRIG (CJSDPAT NEAMT NR.8837 / 31.05.2011, HCL NR.25 / 21.03.2011 + ANEXA);		
B1	Inscrierea provizorie, drept de PROPRIETATE, dobandit prin Lege, cota actuala 1/1, cota initiala 1/1 1) GHERASIM D GHEORGHE 2) PÎȚILIGA D ELISABETA 3) CIULEAC D ANA	A1

C. Partea III. SARCINI .

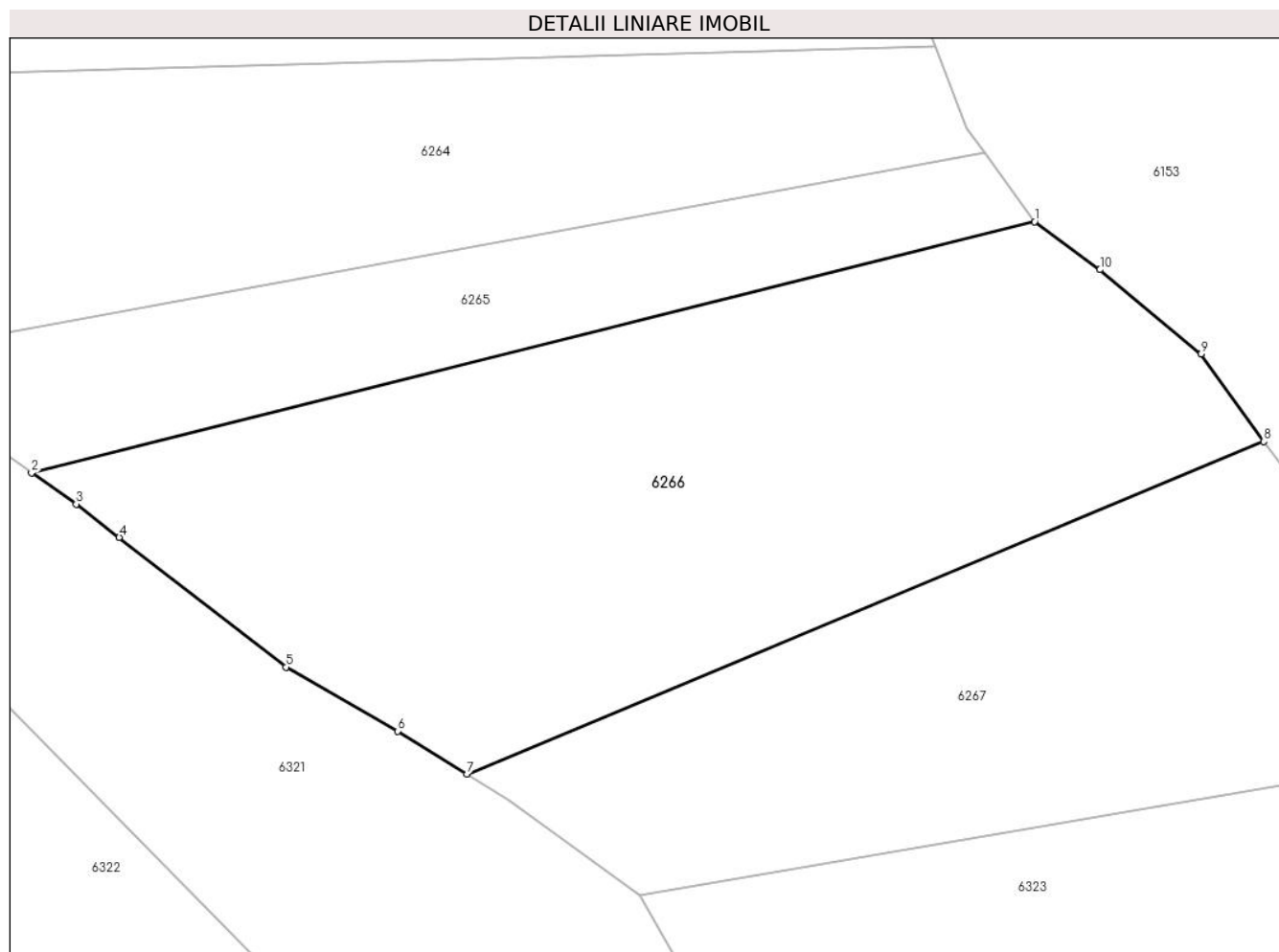
Inscrieri privind dezmembramintele dreptului de proprietate, drepturi reale de garanție și sarcini	Referințe
NU SUNT	

Anexa Nr. 1 La Partea I

Teren

Nr cadastral	Suprafața (mp)*	Observații / Referințe
	50.000	

* Suprafața este determinată în planul de proiecție Stereo 70.



Date referitoare la teren

Crt	Categorie folosință	Intra vilan	Suprafața (mp)	Tarla	Parcelă	Nr. topo	Observații / Referințe
1	padure	NU	50.000	U.P. II Mihaieni	u.a.10%	-	

Lungime Segmente

1) Valorile lungimilor segmentelor sunt obținute din proiecție în plan.

Punct început	X / Y	Punct sfârșit	X / Y	Lungime segment (** (m)
1	582.233,743 632.628,474	2	581.848,091 632.531,917	397.556
2	581.848,091 632.531,917	3	581.865,24 632.519,974	20.898
3	581.865,24 632.519,974	4	581.881,802 632.507,219	20.904
4	581.881,802 632.507,219	5	581.945,856 632.457,338	81.185
5	581.945,856 632.457,338	6	581.988,797 632.432,703	49.506

Punct început	X / Y	Punct sfârșit	X / Y	Lungime segment (** (m)
6	581.988,797 632.432,703	7	582.015,435 632.416,124	31.376
7	582.015,435 632.416,124	8	582.321,898 632.543,955	332.055
8	582.321,898 632.543,955	9	582.297,812 632.577,642	41.412
9	582.297,812 632.577,642	10	582.258,924 632.610,022	50.604
10	582.258,924 632.610,022	1	582.233,743 632.628,474	31.218

** Lungimile segmentelor sunt determinate în planul de proiecție Stereo 70 și sunt rotunjite la 1 milimetru.

*** Distanța dintre puncte este formată din segmente cumulate ce sunt mai mici decât valoarea 1 milimetru.

**DATE DESPRE IMOBILUL NR. 6267**

Oficiul de Cadastru și Publicitate Imobiliară NEAMT
Biroul de Cadastru și Publicitate Imobiliară Targu-Neamt

A. Partea I. Descrierea imobilului

TEREN Extravilan

Adresa: Jud. Neamt

Nr. Crt	Nr cadastral Nr. topografic	Suprafața* (mp)	Observații / Referințe
A1		30.000	Sector cadastral:199 Teren neimprejmuit;

B. Partea II. Proprietari și acte

Inscrieri privitoare la dreptul de proprietate și alte drepturi reale	Referințe
/	
Act Administrativ nr. 17453, din 23/08/2016 emis de CJSIPT;	
B1	A1
Intabulare, drept de PROPRIETATE, dobandit prin Constituire, cota actuala 1/1, cota initiala 1/1 1) VÂRLAN DV NECULAI	

C. Partea III. SARCINI .

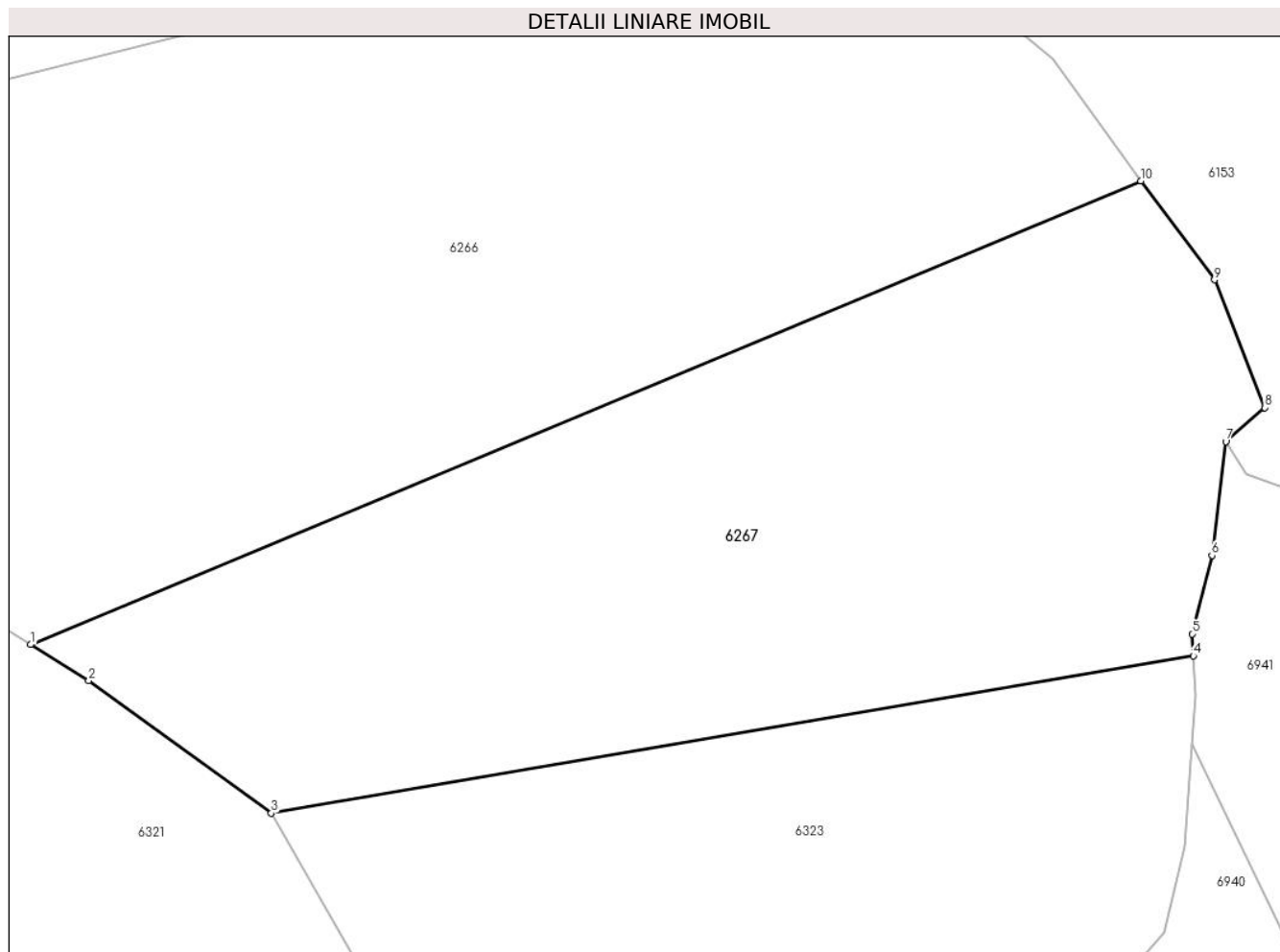
Inscrieri privind dezmembramintele dreptului de proprietate, drepturi reale de garanție și sarcini	Referințe
NU SUNT	

Anexa Nr. 1 La Partea I

Teren

Nr cadastral	Suprafața (mp)*	Observații / Referințe
	30.000	

* Suprafața este determinată în planul de proiecție Stereo 70.



Date referitoare la teren

Crt	Categorie folosință	Intravilan	Suprafața (mp)	Tarla	Parcelă	Nr. topo	Observații / Referințe
1	padure	NU	30.000	U.P. II Mihaieni	u.a.10%	-	

Lungime Segmente

1) Valorile lungimilor segmentelor sunt obținute din proiecție în plan.

Punct început	X / Y	Punct sfârșit	X / Y	Lungime segment (** (m)
1	582.015,435 632.416,124	2	582.031,478 632.406,14	18.896
2	582.031,478 632.406,14	3	582.081,855 632.369,618	62.223
3	582.081,855 632.369,618	4	582.336,411 632.413,029	258.231
4	582.336,411 632.413,029	5	582.336,111 632.419,063	6.041
5	582.336,111 632.419,063	6	582.341,554 632.440,66	22.272

Punct început	X / Y	Punct sfârșit	X / Y	Lungime segment (** (m)
6	582.341,554 632.440,66	7	582.345,43 632.472,132	31.71
7	582.345,43 632.472,132	8	582.356,145 632.481,441	14.194
8	582.356,145 632.481,441	9	582.342,261 632.516,702	37.896
9	582.342,261 632.516,702	10	582.321,898 632.543,955	34.02
10	582.321,898 632.543,955	1	582.015,435 632.416,124	332.055

** Lungimile segmentelor sunt determinate în planul de proiecție Stereo 70 și sunt rotunjite la 1 milimetru.

*** Distanța dintre puncte este formată din segmente cumulate ce sunt mai mici decât valoarea 1 milimetru.

**DATE DESPRE IMOBILUL NR. 6268**

Oficiul de Cadastru și Publicitate Imobiliară NEAMT
Biroul de Cadastru și Publicitate Imobiliară Targu-Neamt

A. Partea I. Descrierea imobilului

TEREN Extravilan

Adresa: Jud. Neamt

Nr. Crt	Nr cadastral Nr. topografic	Suprafața* (mp)	Observații / Referințe
A1		Din acte: 3.760.620.000 Masurata: 2.585	Sector cadastral:199 Teren neimprejmuit; DIFERENTA DE SUPRAFATA INSCRISA IN INVENTARUL BUNURILOR DIN DOMENIUL PUBLIC AL STATULUI SE REGASESTE IN ALTE SECTOARE CADASTRALE

B. Partea II. Proprietari și acte

Inscrieri privitoare la dreptul de proprietate și alte drepturi reale		Referințe
914 / 13/07/2022		
Act Normativ nr. 982, din 29/12/1998 emis de GUVERNUL ROMÂNIEI (ORDINUL 182/26.02.2018 AVIZ CTAS 324/09.12.2020 EXTRAS DIN AMENAJAMENTUL SILVIC U.P. I PIPIRIG UA 1, 2, 3, 4%, 5%, 6%, 7%, 8%, 9%, 10);		
B0	Intabulare, drept de PROPRIETATE, dobandit prin Lege, cota actuala 1/1, cota initiala 1/1 1) STATUL ROMAN , CIF:99999999999999, -domeniul public	A1
B0	Intabulare, drept de ADMINISTRARE, dobandit prin Lege, cota actuala 1/1, cota initiala 1/1 1) RNP - ROMSILVA - PRIN DIRECTIA SILVICA NEAMT , CIF:1590120	A1

C. Partea III. SARCINI .

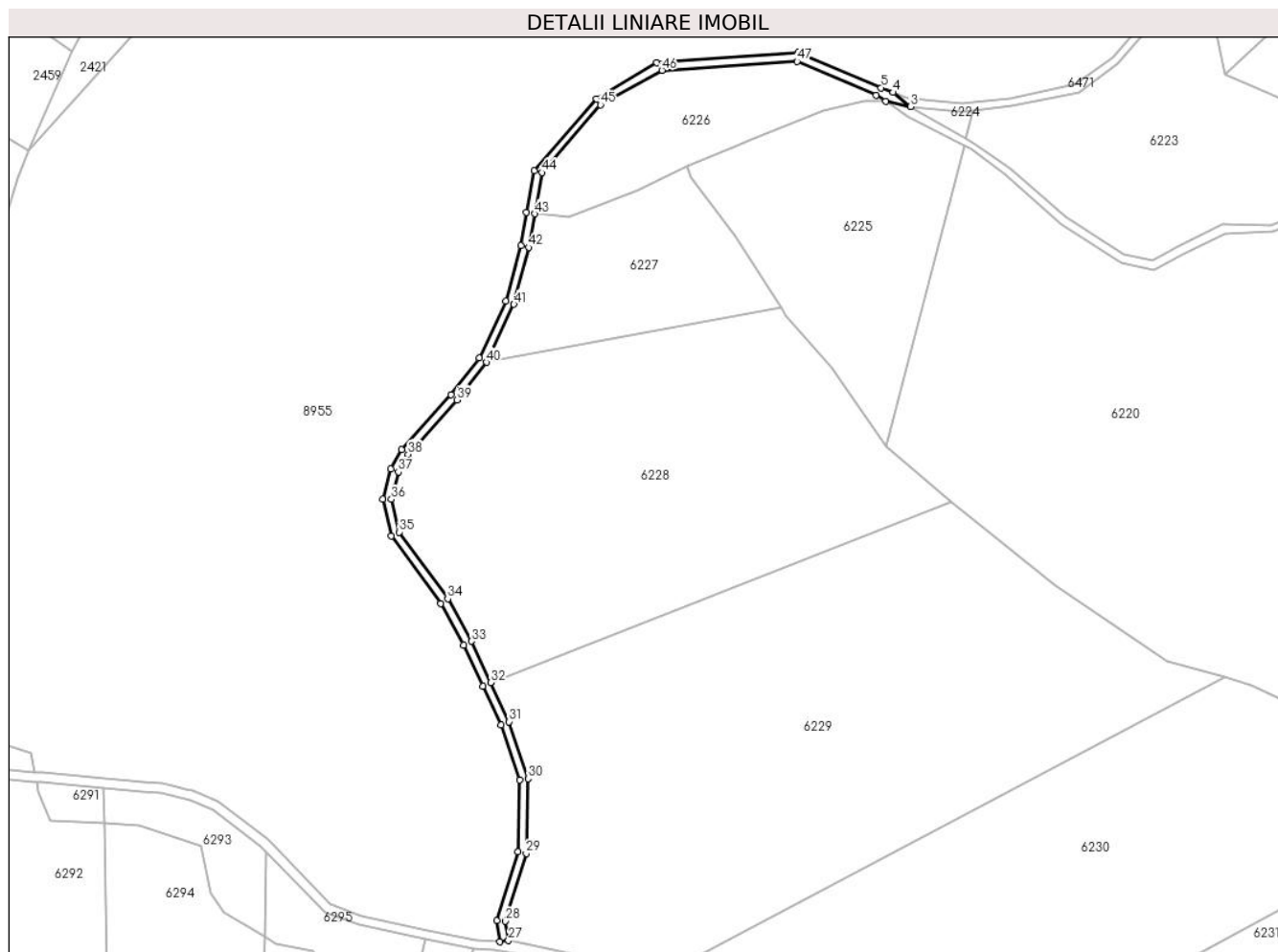
Inscrieri privind dezmembramintele dreptului de proprietate, drepturi reale de garanție și sarcini	Referințe
NU SUNT	

Anexa Nr. 1 La Partea I

Teren

Nr cadastral	Suprafața (mp)*	Observații / Referințe
	Din acte: 3.760.620.000 Masurata: 2.585	DIFERENTA DE SUPRAFATA INSCRISA IN INVENTARUL BUNURILOR DIN DOMENIUL PUBLIC AL STATULUI SE REGASESTE IN ALTE SECTOARE CADASTRALE

* Suprafața este determinată în planul de proiecție Stereo 70.



Date referitoare la teren

Crt	Categorie folosință	Intravilan	Suprafața (mp)	Tarla	Parcelă	Nr. topo	Observații / Referințe
1	padure	NU	2.585	UP II Mihaieti	FE018 = D156	-	UP II Mihaieti - Pîpirig, Drum exploatare FE018 = D156

Lungime Segmente

1) Valorile lungimilor segmentelor sunt obținute din proiecție în plan.

Punct început	X / Y	Punct sfârșit	X / Y	Lungime segment	Punct început	X / Y	Punct sfârșit	X / Y	Lungime segment	Punct început	X / Y	Punct sfârșit	X / Y	Lungime segment
1	580.911,02 633.951,143	2	580.915,638 633.947,989	5.592	2	580.915,638 633.947,989	3	580.927,943 633.945,502	12.55 4	3	580.927,943 633.945,502	4	580.919,331 633.952,459	11.07 1
4	580.919,331 633.952,459	5	580.913,408 633.954,741	6.347	5	580.913,408 633.954,741	6	580.872,441 633.972,259	44.55 5	6	580.872,441 633.972,259	7	580.802,606 633.967,029	70.03 1
7	580.802,606 633.967,029	8	580.772,734 633.949,363	34.70 5	8	580.772,734 633.949,363	9	580.741,85 633.913,77	47.12 4	9	580.741,85 633.913,77	10	580.738,113 633.893,212	20.89 5
10	580.738,113 633.893,212	11	580.735,286 633.876,753	16.7	11	580.735,286 633.876,753	12	580.728,01 633.849,273	28.42 7	12	580.728,01 633.849,273	13	580.714,738 633.821,4	30.87 2
13	580.714,738 633.821,4	14	580.700,768 633.803,287	22.87 4	14	580.700,768 633.803,287	15	580.676,274 633.776,175	36.53 8	15	580.676,274 633.776,175	16	580.670,968 633.766,595	10.95 1

Punct început	X / Y	Punct sfârșit	X / Y	Lungime segment	Punct început	X / Y	Punct sfârșit	X / Y	Lungime segment	Punct început	X / Y	Punct sfârșit	X / Y	Lungime segment
16	580.670,968 633.766,595	17	580.667,173 633.751,494	15.571	17	580.667,173 633.751,494	18	580.671,449 633.733,516	18.48	18	580.671,449 633.733,516	19	580.695,753 633.700,129	41.296
19	580.695,753 633.700,129	20	580.707,223 633.679,574	23.539	20	580.707,223 633.679,574	21	580.716,675 633.659,329	22.343	21	580.716,675 633.659,329	22	580.725,635 633.640,141	21.177
22	580.725,635 633.640,141	23	580.734,784 633.612,916	28.721	23	580.734,784 633.612,916	24	580.733,862 633.577,359	35.569	24	580.733,862 633.577,359	25	580.723,535 633.543,493	35.406
25	580.723,535 633.543,493	26	580.725,141 633.533,025	10.59	26	580.725,141 633.533,025	27	580.729,278 633.533,659	4.185	27	580.729,278 633.533,659	28	580.727,817 633.543,185	9.637
28	580.727,817 633.543,185	29	580.738,031 633.576,682	35.02	29	580.738,031 633.576,682	30	580.738,987 633.613,548	36.878	30	580.738,987 633.613,548	31	580.729,527 633.641,698	29.697
31	580.729,527 633.641,698	32	580.720,467 633.661,1	21.413	32	580.720,467 633.661,1	33	580.710,951 633.681,481	22.493	33	580.710,951 633.681,481	34	580.699,285 633.702,388	23.942
34	580.699,285 633.702,388	35	580.675,327 633.735,301	40.709	35	580.675,327 633.735,301	36	580.671,482 633.751,467	16.617	36	580.671,482 633.751,467	37	580.674,894 633.765,045	14.0
37	580.674,894 633.765,045	38	580.679,702 633.773,726	9.924	38	580.679,702 633.773,726	39	580.703,983 633.800,602	36.22	39	580.703,983 633.800,602	40	580.718,325 633.819,198	23.484
40	580.718,325 633.819,198	41	580.731,956 633.847,825	31.707	41	580.731,956 633.847,825	42	580.739,379 633.875,861	29.002	42	580.739,379 633.875,861	43	580.742,238 633.892,503	16.886
43	580.742,238 633.892,503	44	580.745,874 633.912,881	20.7	44	580.745,874 633.912,881	45	580.774,694 633.946,28	44.114	45	580.774,694 633.946,28	46	580.805,115 633.963,39	34.903
46	580.805,115 633.963,39	47	580.871,893 633.967,817	66.925	47	580.871,893 633.967,817	1	580.911,02 633.951,143	42.532					

** Lungimile segmentelor sunt determinate în planul de proiecție Stereo 70 și sunt rotunjite la 1 milimetru.

*** Distanța dintre puncte este formată din segmente cumulate ce sunt mai mici decât valoarea 1 milimetru.

**DATE DESPRE IMOBILUL NR. 6269**

Oficiul de Cadastru și Publicitate Imobiliară NEAMT
Biroul de Cadastru și Publicitate Imobiliară Targu-Neamt

A. Partea I. Descrierea imobilului

TEREN Necunoscut

Adresa: Loc. Dolhesti, Jud. Neamt, si Extravilan UAT PIPIRIG, Jud. Neamt, O.S.Pipirig,U.P.II Mihaieti

Nr. Crt	Nr cadastral Nr. topografic	Suprafața* (mp)	Observații / Referințe
A1	51976	161.267	Sector cadastral:199 Teren neimprejmuit; Imobil repositionat in urma lucrarilor de inregistrare sistematica.

B. Partea II. Proprietari și acte

Inscrieri privitoare la dreptul de proprietate și alte drepturi reale		Referințe
14847 / 04/06/2019		
Act Administrativ nr. 20010 - titlu de proprietate, din 01/04/2019 emis de CJPSDPAT NEAMT;		
B1	Intabulare, drept de PROPRIETATE, dobandit prin Reconstituire, cota actuala 1/1, cota initiala 1/1 1) COMUNA HANGU , CIF:2614449, domeniul privat	A1

C. Partea III. SARCINI .

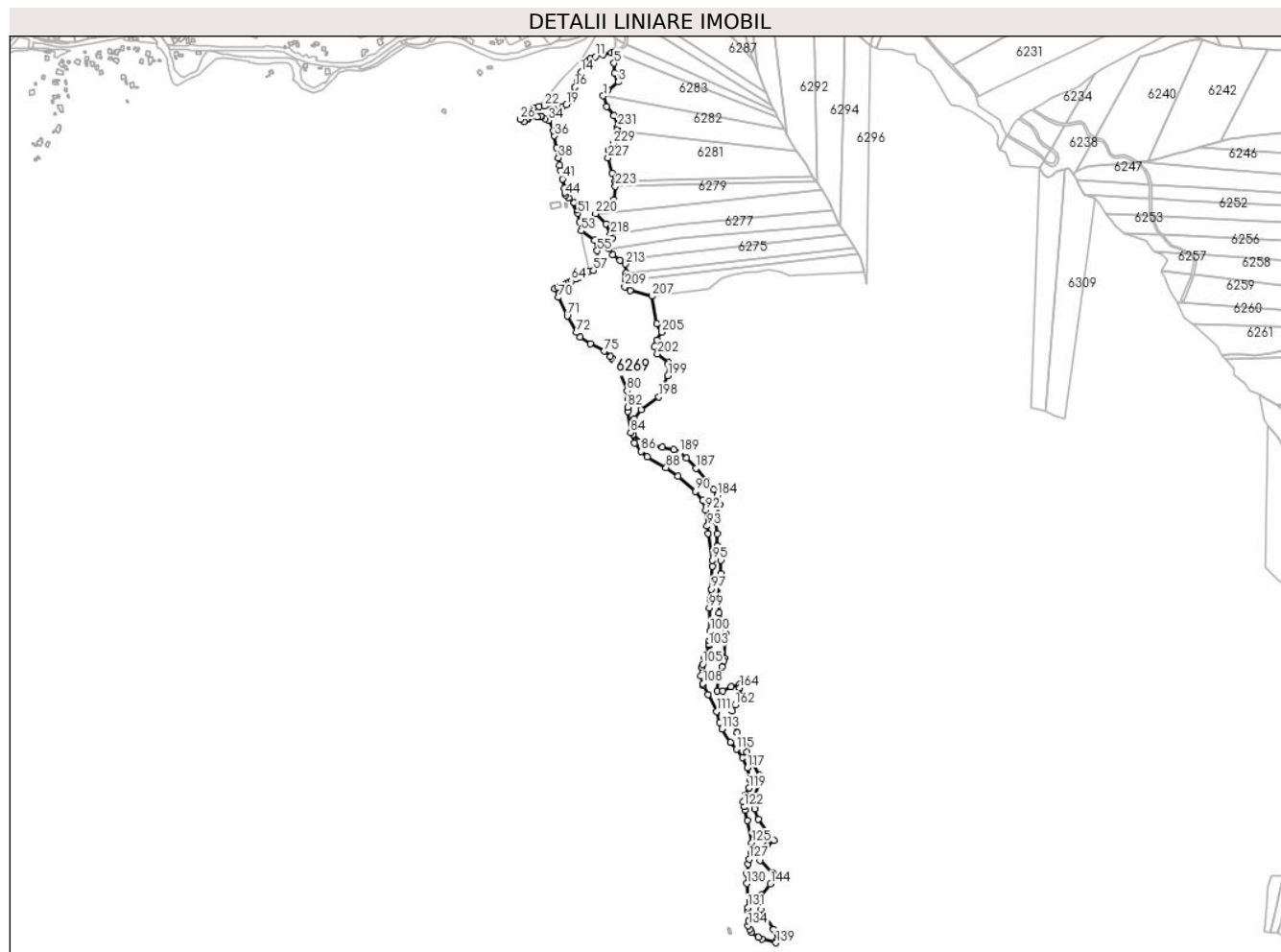
Inscrieri privind dezmembramintele dreptului de proprietate, drepturi reale de garanție și sarcini	Referințe
NU SUNT	

Anexa Nr. 1 La Partea I

Teren

Nr cadastral	Suprafața (mp)*	Observații / Referințe
51976	161.267	Imobil repositionat in urma lucrarilor de inregistrare sistematica.

* Suprafața este determinată în planul de proiecție Stereo 70.



Date referitoare la teren

Crt	Categorie folosință	Intravilan	Suprafața (mp)	Tarla	Parcelă	Nr. topo	Observații / Referințe
1	padure	DA	794	-	-	-	u.a.60A%
2	padure	NU	96.405	-	-	-	u.a.60A%
3	padure	NU	34.517	-	-	-	u.a.59A%
4	padure	NU	1.806	-	-	-	u.a.58A%
5	padure	NU	1.785	-	-	-	u.a.57A%
6	padure	NU	11.387	-	-	-	u.a.56A%
7	padure	NU	10.789	-	-	-	u.a.56A%
8	padure	NU	3.784	-	-	-	u.a.55%

Lungime Segmente

1) Valorile lungimilor segmentelor sunt obținute din proiecție în plan.

Punct început	X / Y	Punct sfârșit	X / Y	Lungime segment	Punct început	X / Y	Punct sfârșit	X / Y	Lungime segment	Punct început	X / Y	Punct sfârșit	X / Y	Lungime segment
---------------	-------	---------------	-------	-----------------	---------------	-------	---------------	-------	-----------------	---------------	-------	---------------	-------	-----------------

Punct început	X / Y	Punct sfârșit	X / Y	Lungime segmen t	Punct început	X / Y	Punct sfârșit	X / Y	Lungime segmen t	Punct început	X / Y	Punct sfârșit	X / Y	Lungime segmen t
1	579.995,355 633.347,806	2	580.006,903 633.362,054	18.34	2	580.006,903 633.362,054	3	580.033,776 633.383,301	34.25 8	3	580.033,776 633.383,301	4	580.023,231 633.405,55	24.62 1
4	580.023,231 633.405,55	5	580.022,876 633.430,682	25.13 5	5	580.022,876 633.430,682	6	580.025,273 633.456,336	25.76 6	6	580.025,273 633.456,336	7	580.025,516 633.458,931	2.606
7	580.025,516 633.458,931	8	580.025,674 633.460,623	1.699	8	580.025,674 633.460,623	9	580.015,863 633.457,246	10.37 6	9	580.015,863 633.457,246	10	579.995,583 633.452,009	20.94 5
10	579.995,583 633.452,009	11	579.974,873 633.447,033	21.29 9	11	579.974,873 633.447,033	12	579.962,448 633.441,268	13.69 7	12	579.962,448 633.441,268	13	579.955,174 633.435,145	9.508
13	579.955,174 633.435,145	14	579.938,907 633.408,067	31.58 9	14	579.938,907 633.408,067	15	579.929,19 633.386,83	23.35 4	15	579.929,19 633.386,83	16	579.923,485 633.369,832	17.93
16	579.923,485 633.369,832	17	579.918,288 633.349,201	21.27 6	17	579.918,288 633.349,201	18	579.912,52 633.335,331	15.02 2	18	579.912,52 633.335,331	19	579.901,754 633.325,099	14.85 3
19	579.901,754 633.325,099	20	579.892,364 633.321,446	10.07 6	20	579.892,364 633.321,446	21	579.882,426 633.320,787	9.96	21	579.882,426 633.320,787	22	579.846,71 633.321,807	35.73 1
22	579.846,71 633.321,807	23	579.832,802 633.320,918	13.93 6	23	579.832,802 633.320,918	24	579.818,305 633.317,288	14.94 5	24	579.818,305 633.317,288	25	579.802,057 633.305,748	19.92 9
25	579.802,057 633.305,748	26	579.784,871 633.288,332	24.46 8	26	579.784,871 633.288,332	27	579.793,361 633.283,095	9.975	27	579.793,361 633.283,095	28	579.799,827 633.288,933	8.712
28	579.799,827 633.288,933	29	579.804,47 633.290,078	4.782	29	579.804,47 633.290,078	30	579.827,107 633.294,183	23.00 6	30	579.827,107 633.294,183	31	579.836,39 633.295,452	9.369
31	579.836,39 633.295,452	32	579.839,108 633.294,349	2.933	32	579.839,108 633.294,349	33	579.848,007 633.289,563	10.10 4	33	579.848,007 633.289,563	34	579.856,915 633.284,877	10.06 5
34	579.856,915 633.284,877	35	579.868,371 633.258,772	28.50 8	35	579.868,371 633.258,772	36	579.870,745 633.246,699	12.30 4	36	579.870,745 633.246,699	37	579.876,456 633.216,937	30.30 5
37	579.876,456 633.216,937	38	579.881,579 633.190,6	26.83 1	38	579.881,579 633.190,6	39	579.884,948 633.172,225	18.68 1	39	579.884,948 633.172,225	40	579.887,765 633.157,542	14.95 1
40	579.887,765 633.157,542	41	579.891,708 633.137,21	20.71 1	41	579.891,708 633.137,21	42	579.896,394 633.112,896	24.76 1	42	579.896,394 633.112,896	43	579.898,458 633.102,191	10.90 2
43	579.898,458 633.102,191	44	579.899,593 633.096,315	5.985	44	579.899,593 633.096,315	45	579.907,63 633.089,295	10.67 1	45	579.907,63 633.089,295	46	579.920,945 633.077,498	17.78 9
46	579.920,945 633.077,498	47	579.924,285 633.074,441	4.528	47	579.924,285 633.074,441	48	579.926,134 633.071,985	3.074	48	579.926,134 633.071,985	49	579.927,72 633.066,908	5.319
49	579.927,72 633.066,908	50	579.928,865 633.060,335	6.672	50	579.928,865 633.060,335	51	579.930,843 633.049,933	10.58 8	51	579.930,843 633.049,933	52	579.935,195 633.027,983	22.37 7
52	579.935,195 633.027,983	53	579.939,186 633.005,643	22.69 4	53	579.939,186 633.005,643	54	579.973,472 632.981,128	42.14 9	54	579.973,472 632.981,128	55	579.980,227 632.954,82	27.16 1
55	579.980,227 632.954,82	56	579.979,669 632.932,52	22.30 7	56	579.979,669 632.932,52	57	579.970,189 632.905,203	28.91 5	57	579.970,189 632.905,203	58	579.957,836 632.903,146	12.52 3
58	579.957,836 632.903,146	59	579.953,689 632.899,771	5.347	59	579.953,689 632.899,771	60	579.946,355 632.894,445	9.064	60	579.946,355 632.894,445	61	579.942,256 632.891,723	4.92
61	579.942,256 632.891,723	62	579.935,572 632.888,152	7.578	62	579.935,572 632.888,152	63	579.926,072 632.883,862	10.42 4	63	579.926,072 632.883,862	64	579.914,419 632.878,647	12.76 7
64	579.914,419 632.878,647	65	579.909,715 632.876,504	5.169	65	579.909,715 632.876,504	66	579.902,684 632.872,862	7.918	66	579.902,684 632.872,862	67	579.890,215 632.866,62	13.94 4
67	579.890,215 632.866,62	68	579.881,092 632.862,325	10.08 3	68	579.881,092 632.862,325	69	579.872,828 632.858,435	9.134	69	579.872,828 632.858,435	70	579.881,863 632.836,999	23.26 2
70	579.881,863 632.836,999	71	579.903,938 632.789,653	52.23 9	71	579.903,938 632.789,653	72	579.927,421 632.747,715	48.06 5	72	579.927,421 632.747,715	73	579.937,035 632.736,669	14.64 4
73	579.937,035 632.736,669	74	579.962,218 632.719,563	30.44 3	74	579.962,218 632.719,563	75	579.997,87 632.700,112	40.61 3	75	579.997,87 632.700,112	76	580.013,985 632.686,418	21.14 8
76	580.013,985 632.686,418	77	580.017,632 632.682,991	5.004	77	580.017,632 632.682,991	78	580.019,645 632.679,624	3.923	78	580.019,645 632.679,624	79	580.028,119 632.665,451	16.51 3
79	580.028,119 632.665,451	80	580.056,067 632.599,351	71.76 6	80	580.056,067 632.599,351	81	580.059,63 632.579,54	20.12 9	81	580.059,63 632.579,54	82	580.057,02 632.558,456	21.24 5
82	580.057,02 632.558,456	83	580.057,105 632.547,214	11.24 2	83	580.057,105 632.547,214	84	580.065,05 632.493,661	54.13 9	84	580.065,05 632.493,661	85	580.074,585 632.466,863	28.44 4
85	580.074,585 632.466,863	86	580.091,366 632.446,359	26.49 6	86	580.091,366 632.446,359	87	580.107,326 632.432,862	20.90 2	87	580.107,326 632.432,862	88	580.154,794 632.405,301	54.88 9
88	580.154,794 632.405,301	89	580.185,298 632.383,959	37.22 9	89	580.185,298 632.383,959	90	580.229,851 632.344,617	59.43 7	90	580.229,851 632.344,617	91	580.247,424 632.321,625	28.93 9
91	580.247,424 632.321,625	92	580.255,293 632.297,285	25.58	92	580.255,293 632.297,285	93	580.259,21 632.256,648	40.82 5	93	580.259,21 632.256,648	94	580.261,234 632.238,048	18.71
94	580.261,234 632.238,048	95	580.272,367 632.170,301	68.65 6	95	580.272,367 632.170,301	96	580.272,807 632.154,881	15.42 6	96	580.272,807 632.154,881	97	580.270,092 632.096,436	58.50 8
97	580.270,092 632.096,436	98	580.265,636 632.072,452	24.39 4	98	580.265,636 632.072,452	99	580.264,618 632.049,432	23.04 2	99	580.264,618 632.049,432	100	580.266,777 631.989,656	59.81 5

Punct început	X / Y	Punct sfârșit	X / Y	Lungime segment	Punct început	X / Y	Punct sfârșit	X / Y	Lungime segment	Punct început	X / Y	Punct sfârșit	X / Y	Lungime segment
100	580.266,777 631.989,656	101	580.265,43 631.966,217	23.478	101	580.265,43 631.966,217	102	580.263,788 631.956,122	10.228	102	580.263,788 631.956,122	103	580.263,314 631.953,208	2.952
103	580.263,314 631.953,208	104	580.252,854 631.923,08	31.892	104	580.252,854 631.923,08	105	580.247,787 631.906,695	17.151	105	580.247,787 631.906,695	106	580.245,257 631.898,513	8.564
106	580.245,257 631.898,513	107	580.243,563 631.876,864	21.715	107	580.243,563 631.876,864	108	580.248,598 631.857,082	20.413	108	580.248,598 631.857,082	109	580.249,953 631.851,762	5.49
109	580.249,953 631.851,762	110	580.262,057 631.829,958	24.938	110	580.262,057 631.829,958	111	580.283,693 631.786,88	48.206	111	580.283,693 631.786,88	112	580.291,064 631.758,396	29.422
112	580.291,064 631.758,396	113	580.296,264 631.742,437	16.785	113	580.296,264 631.742,437	114	580.317,724 631.708,558	40.104	114	580.317,724 631.708,558	115	580.333,104 631.690,763	23.52
115	580.333,104 631.690,763	116	580.348,482 631.669,246	26.447	116	580.348,482 631.669,246	117	580.361,033 631.643,726	28.439	117	580.361,033 631.643,726	118	580.368,472 631.612,96	31.653
118	580.368,472 631.612,96	119	580.365,527 631.592,505	20.666	119	580.365,527 631.592,505	120	580.354,881 631.574,182	21.191	120	580.354,881 631.574,182	121	580.350,635 631.557,13	17.573
121	580.350,635 631.557,13	122	580.353,508 631.544,749	12.71	122	580.353,508 631.544,749	123	580.355,338 631.536,867	8.092	123	580.355,338 631.536,867	124	580.361,399 631.510,491	27.063
124	580.361,399 631.510,491	125	580.372,817 631.453,378	58.243	125	580.372,817 631.453,378	126	580.371,335 631.427,224	26.196	126	580.371,335 631.427,224	127	580.365,879 631.411,765	16.394
127	580.365,879 631.411,765	128	580.362,217 631.399,619	12.686	128	580.362,217 631.399,619	129	580.359,494 631.375,867	23.908	129	580.359,494 631.375,867	130	580.359,553 631.349,907	25.96
130	580.359,553 631.349,907	131	580.362,215 631.289,163	60.802	131	580.362,215 631.289,163	132	580.362,657 631.280,177	8.997	132	580.362,657 631.280,177	133	580.363,85 631.255,955	24.251
133	580.363,85 631.255,955	134	580.362,918 631.243,75	12.241	134	580.362,918 631.243,75	135	580.367,142 631.233,444	11.138	135	580.367,142 631.233,444	136	580.372,61 631.227,027	8.431
136	580.372,61 631.227,027	137	580.389,173 631.214,25	20.919	137	580.389,173 631.214,25	138	580.398,293 631.208,855	10.596	138	580.398,293 631.208,855	139	580.433,485 631.199,934	36.305
139	580.433,485 631.199,934	140	580.436,425 631.206,081	6.814	140	580.436,425 631.206,081	141	580.427,695 631.233,71	28.975	141	580.427,695 631.233,71	142	580.394,507 631.284,502	60.673
142	580.394,507 631.284,502	143	580.397,053 631.322,204	37.788	143	580.397,053 631.322,204	144	580.420,254 631.349,015	35.456	144	580.420,254 631.349,015	145	580.430,028 631.361,988	16.243
145	580.430,028 631.361,988	146	580.425,572 631.377,07	15.726	146	580.425,572 631.377,07	147	580.393,299 631.409,17	45.519	147	580.393,299 631.409,17	148	580.392,524 631.425,36	16.209
148	580.392,524 631.425,36	149	580.397,988 631.438,347	14.09	149	580.397,988 631.438,347	150	580.412,563 631.446,772	16.835	150	580.412,563 631.446,772	151	580.428,449 631.459,373	20.277
151	580.428,449 631.459,373	152	580.389,216 631.513,189	66.599	152	580.389,216 631.513,189	153	580.379,225 631.539,492	28.137	153	580.379,225 631.539,492	154	580.379,314 631.544,857	5.366
154	580.379,314 631.544,857	155	580.379,746 631.570,841	25.988	155	580.379,746 631.570,841	156	580.391,778 631.603,274	34.593	156	580.391,778 631.603,274	157	580.391,558 631.624,833	21.56
157	580.391,558 631.624,833	158	580.359,802 631.683,859	67.026	158	580.359,802 631.683,859	159	580.335,437 631.732,49	54.393	159	580.335,437 631.732,49	160	580.325,92 631.753,841	23.376
160	580.325,92 631.753,841	161	580.323,496 631.788,406	34.65	161	580.323,496 631.788,406	162	580.330,653 631.803,472	16.68	162	580.330,653 631.803,472	163	580.347,681 631.826,58	28.704
163	580.347,681 631.826,58	164	580.341,524 631.846,558	20.905	164	580.341,524 631.846,558	165	580.342,132 631.855,737	9.199	165	580.342,132 631.855,737	166	580.319,714 631.848,782	23.472
166	580.319,714 631.848,782	167	580.299,23 631.839,234	22.6	167	580.299,23 631.839,234	168	580.284,876 631.838,041	14.403	168	580.284,876 631.838,041	169	580.287,607 631.867,586	29.671
169	580.287,607 631.867,586	170	580.291,597 631.882,014	14.97	170	580.291,597 631.882,014	171	580.296,563 631.899,972	18.632	171	580.296,563 631.899,972	172	580.300,861 631.915,514	16.125
172	580.300,861 631.915,514	173	580.302,462 631.921,303	6.006	173	580.302,462 631.921,303	174	580.306,308 631.984,528	63.342	174	580.306,308 631.984,528	175	580.289,349 632.036,83	54.983
175	580.289,349 632.036,83	176	580.288,274 632.071,487	34.674	176	580.288,274 632.071,487	177	580.294,3 632.136,665	65.456	177	580.294,3 632.136,665	178	580.294,595 632.169,834	33.17
178	580.294,595 632.169,834	179	580.291,714 632.187,916	18.31	179	580.291,714 632.187,916	180	580.285,267 632.206,536	19.705	180	580.285,267 632.206,536	181	580.284,211 632.237,236	30.718
181	580.284,211 632.237,236	182	580.281,683 632.268,363	31.229	182	580.281,683 632.268,363	183	580.290,264 632.311,373	43.858	183	580.290,264 632.311,373	184	580.284,21 632.334,242	23.657
184	580.284,21 632.334,242	185	580.276,065 632.349,272	17.095	185	580.276,065 632.349,272	186	580.258,795 632.370,932	27.702	186	580.258,795 632.370,932	187	580.230,773 632.403,09	42.654
187	580.230,773 632.403,09	188	580.206,807 632.428,736	35.101	188	580.206,807 632.428,736	189	580.189,351 632.443,018	22.554	189	580.189,351 632.443,018	190	580.174,264 632.450,086	16.661
190	580.174,264 632.450,086	191	580.145,128 632.456,959	29.936	191	580.145,128 632.456,959	192	580.120,044 632.462,195	25.625	192	580.120,044 632.462,195	193	580.086,447 632.471,217	34.787
193	580.086,447 632.471,217	194	580.071,943 632.489,592	23.41	194	580.071,943 632.489,592	195	580.072,029 632.504,787	15.195	195	580.072,029 632.504,787	196	580.075,295 632.529,647	25.074
196	580.075,295 632.529,647	197	580.091,573 632.552,252	27.856	197	580.091,573 632.552,252	198	580.135,923 632.584,86	55.047	198	580.135,923 632.584,86	199	580.159,374 632.638,161	58.232

Punct început	X / Y	Punct sfârșit	X / Y	Lungime segment	Punct început	X / Y	Punct sfârșit	X / Y	Lungime segment	Punct început	X / Y	Punct sfârșit	X / Y	Lungime segment
199	580.159,374 632.638,161	200	580.160,845 632.666,791	28.668	200	580.160,845 632.666,791	201	580.161,077 632.671,309	4.524	201	580.161,077 632.671,309	202	580.132,826 632.693,27	35.783
202	580.132,826 632.693,27	203	580.125,014 632.711,898	20.2	203	580.125,014 632.711,898	204	580.132,029 632.728,978	18.464	204	580.132,029 632.728,978	205	580.144,102 632.748,506	22.959
205	580.144,102 632.748,506	206	580.131,037 632.769,976	25.133	206	580.131,037 632.769,976	207	580.118,872 632.839,725	70.802	207	580.118,872 632.839,725	208	580.063,776 632.854,47	57.035
208	580.063,776 632.854,47	209	580.050,041 632.863,314	16.336	209	580.050,041 632.863,314	210	580.052,523 632.881,055	17.914	210	580.052,523 632.881,055	211	580.053,678 632.889,31	8.335
211	580.053,678 632.889,31	212	580.053,277 632.898,215	8.914	212	580.053,277 632.898,215	213	580.052,246 632.921,096	22.904	213	580.052,246 632.921,096	214	580.038,02 632.931,391	17.56
214	580.038,02 632.931,391	215	580.019,994 632.944,437	22.252	215	580.019,994 632.944,437	216	580.010,001 632.960,795	19.169	216	580.010,001 632.960,795	217	580.018,494 632.985,639	26.256
217	580.018,494 632.985,639	218	580.013,727 632.996,604	11.956	218	580.013,727 632.996,604	219	580.001,923 633.023,758	29.609	219	580.001,923 633.023,758	220	579.976,182 633.049,435	36.358
220	579.976,182 633.049,435	221	579.996,089 633.067,982	27.208	221	579.996,089 633.067,982	222	580.021,758 633.084,359	30.448	222	580.021,758 633.084,359	223	580.025,963 633.118,372	34.272
223	580.025,963 633.118,372	224	580.026,752 633.124,754	6.431	224	580.026,752 633.124,754	225	580.024,909 633.130,217	5.766	225	580.024,909 633.130,217	226	580.017,493 633.152,195	23.195
226	580.017,493 633.152,195	227	580.007,847 633.190,06	39.074	227	580.007,847 633.190,06	228	580.008,588 633.209,806	19.76	228	580.008,588 633.209,806	229	580.020,319 633.226,728	20.591
229	580.020,319 633.226,728	230	580.029,744 633.260,887	35.435	230	580.029,744 633.260,887	231	580.031,907 633.268,727	8.133	231	580.031,907 633.268,727	232	580.022,272 633.297,825	30.652
232	580.022,272 633.297,825	233	580.003,792 633.320,755	29.45	233	580.003,792 633.320,755	1	579.995,355 633.347,806	28.336					

** Lungimile segmentelor sunt determinate în planul de proiecție Stereo 70 și sunt rotunjite la 1 milimetru.

*** Distanța dintre puncte este formată din segmente cumulate ce sunt mai mici decât valoarea 1 milimetru.

**DATE DESPRE IMOBILUL NR. 6271**

Oficiul de Cadastru și Publicitate Imobiliară NEAMT
Biroul de Cadastru și Publicitate Imobiliară Targu-Neamt

A. Partea I. Descrierea imobilului

TEREN Extravilan

Adresa: Jud. Neamt

Nr. Crt	Nr cadastral Nr. topografic	Suprafața* (mp)	Observații / Referințe
A1		Din acte: 3.760.620.000 Masurata: 2.373	Sector cadastral:199 Teren neimprejmuit; DIFERENTA DE SUPRAFATA INSCRISA IN INVENTARUL BUNURILOR DIN DOMENIUL PUBLIC AL STATULUI SE REGASESTE IN ALTE SECTOARE CADASTRALE

B. Partea II. Proprietari și acte

Inscrieri privitoare la dreptul de proprietate și alte drepturi reale		Referințe
914 / 13/07/2022		
Act Normativ nr. 982, din 29/12/1998 emis de GUVERNUL ROMÂNIEI (ORDINUL 182/26.02.2018 AVIZ CTAS 324/09.12.2020 EXTRAS DIN AMENAJAMENTUL SILVIC U.P. I PIPIRIG UA 1, 2, 3, 4%, 5%, 6%, 7%, 8%, 9%, 10);		
B0	Intabulare, drept de PROPRIETATE, dobandit prin Lege, cota actuala 1/1, cota initiala 1/1 1) STATUL ROMAN , CIF:99999999999999, -domeniul public	A1
B0	Intabulare, drept de ADMINISTRARE, dobandit prin Lege, cota actuala 1/1, cota initiala 1/1 1) RNP - ROMSILVA - PRIN DIRECTIA SILVICA NEAMT , CIF:1590120	A1

C. Partea III. SARCINI .

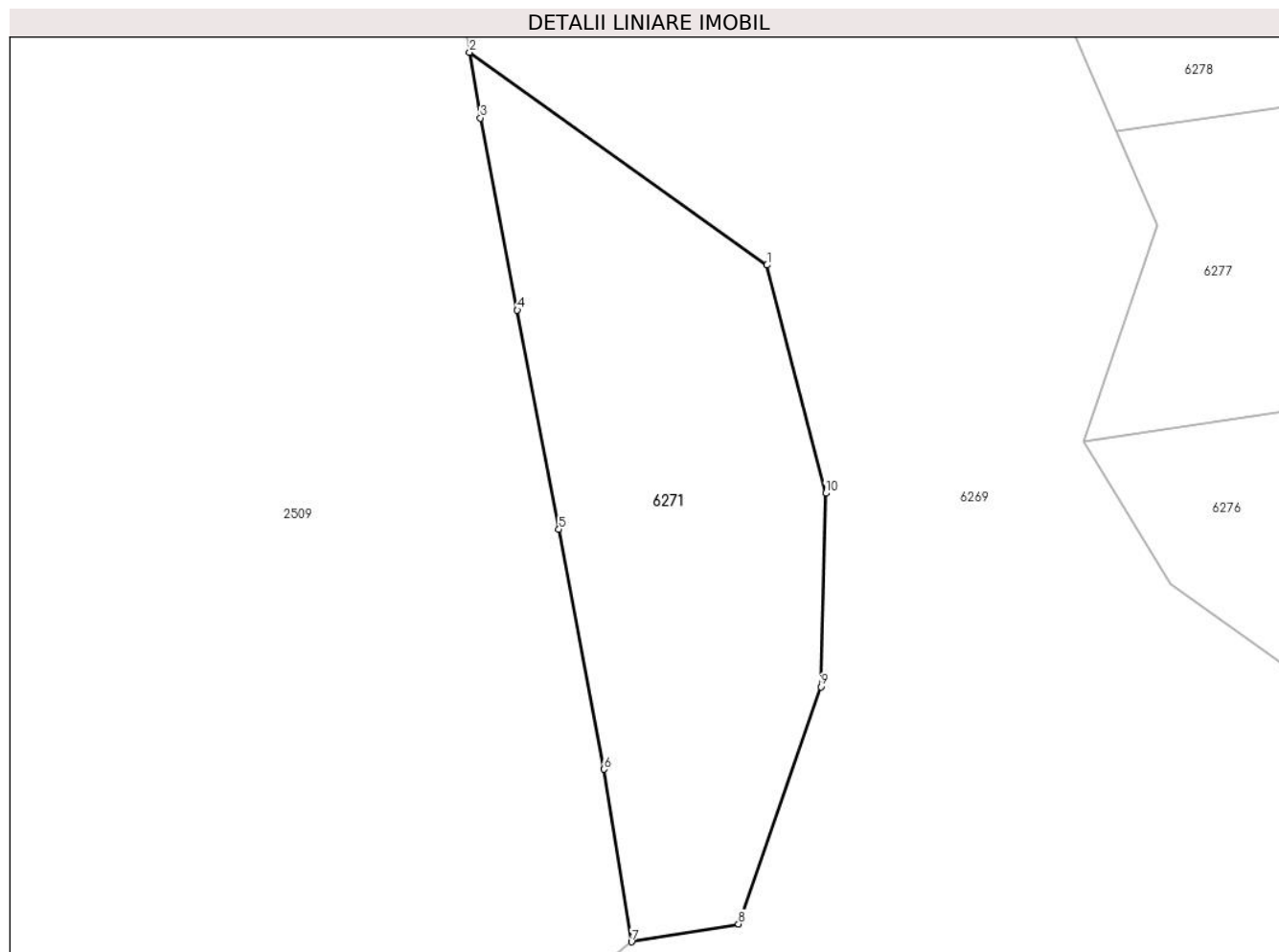
Inscrieri privind dezmembramintele dreptului de proprietate, drepturi reale de garanție și sarcini	Referințe
NU SUNT	

Anexa Nr. 1 La Partea I

Teren

Nr cadastral	Suprafața (mp)*	Observații / Referințe
	Din acte: 3.760.620.000 Masurata: 2.373	DIFERENȚA DE SUPRAFAȚA INSCRISA IN INVENTARUL BUNURILOR DIN DOMENIUL PUBLIC AL STATULUI SE REGASESTE IN ALTE SECTOARE CADASTRALE

* Suprafața este determinată în planul de proiecție Stereo 70.



Date referitoare la teren

Crt	Categorie folosință	Intra vilan	Suprafața (mp)	Tarla	Parcelă	Nr. topo	Observații / Referințe
1	padure	NU	2.373	UP II Mihaieti	UA 60V	-	UP II Mihaieti - Pipirig, UA 60V - Terenuri pentru hrana vânatului

Lungime Segmente

1) Valorile lungimilor segmentelor sunt obținute din proiecție în plan.

Punct început	X / Y	Punct sfârșit	X / Y	Lungime segment (** (m)
1	579.973,472 632.981,128	2	579.939,186 633.005,643	42.149
2	579.939,186 633.005,643	3	579.940,421 632.998,08	7.663
3	579.940,421 632.998,08	4	579.944,68 632.975,939	22.547
4	579.944,68 632.975,939	5	579.949,464 632.950,672	25.716

Punct început	X / Y	Punct sfârșit	X / Y	Lungime segment (** (m)
5	579.949,464 632.950,672	6	579.954,694 632.923,036	28.127
6	579.954,694 632.923,036	7	579.957,836 632.903,146	20.137
7	579.957,836 632.903,146	8	579.970,189 632.905,203	12.523
8	579.970,189 632.905,203	9	579.979,669 632.932,52	28.915
9	579.979,669 632.932,52	10	579.980,227 632.954,82	22.307
10	579.980,227 632.954,82	1	579.973,472 632.981,128	27.161

** Lungimile segmentelor sunt determinate în planul de proiecție Stereo 70 și sunt rotunjite la 1 milimetru.

*** Distanța dintre puncte este formată din segmente cumulate ce sunt mai mici decât valoarea 1 milimetru.

**DATE DESPRE IMOBILUL NR. 6273**

Oficiul de Cadastru și Publicitate Imobiliară NEAMT
Biroul de Cadastru și Publicitate Imobiliară Targu-Neamt

A. Partea I. Descrierea imobilului

TEREN Extravilan

Adresa: Jud. Neamt, O.S.Pipirig,U.P.II Mihaieti-u.a.13B%,13C%

Nr. Crt	Nr cadastral Nr. topografic	Suprafața* (mp)	Observații / Referințe
A1	51532	21.099	Sector cadastral:199 Teren neimprejmuit; Imobil repositionat in urma lucrarilor de inregistrare sistematica.

B. Partea II. Proprietari și acte

Inscrieri privitoare la dreptul de proprietate și alte drepturi reale		Referințe
18731 / 25/08/2021		
Act Administrativ nr. Titlu de proprietate nr. 21827, din 03/06/2021 emis de CJPSDPAT NEAMT;		
B1	Intabulare, drept de PROPRIETATE, dobandit prin Reconstituire, cota actuala 2/3, cota initiala 1/1 1) OPREA MINA 2) URSU MIHAI, decedat	A1
10239 / 18/04/2022		
Act Notarial nr. Declarație aut nr. 1642, din 15/04/2022 emis de BIN Teodorescu Mihaela;		
B2	Se notează stabilirea cotelor conform declarației astfel : dreptul de proprietate al fiecaruia dintre titularii înscrși în titlu de proprietate nr. 21827 emis la data de 21.07.2021 de către Comisia Dreptului de Priprietate Asupra Terenurilor Neamț este in cotă parte indiviză de 1/3 pentru fiecare	A1
Act Notarial nr. Contract de donație aut nr. 1643, din 15/04/2022 emis de BIN Teodorescu Mihaela;		
B3	Intabulare, drept de PROPRIETATE, cu titlu de drept de donație, dobandit prin Conventie, cota actuala 1/3, cota initiala 1/3 1) OPREA PETRU, bun propriu	A1

C. Partea III. SARCINI .

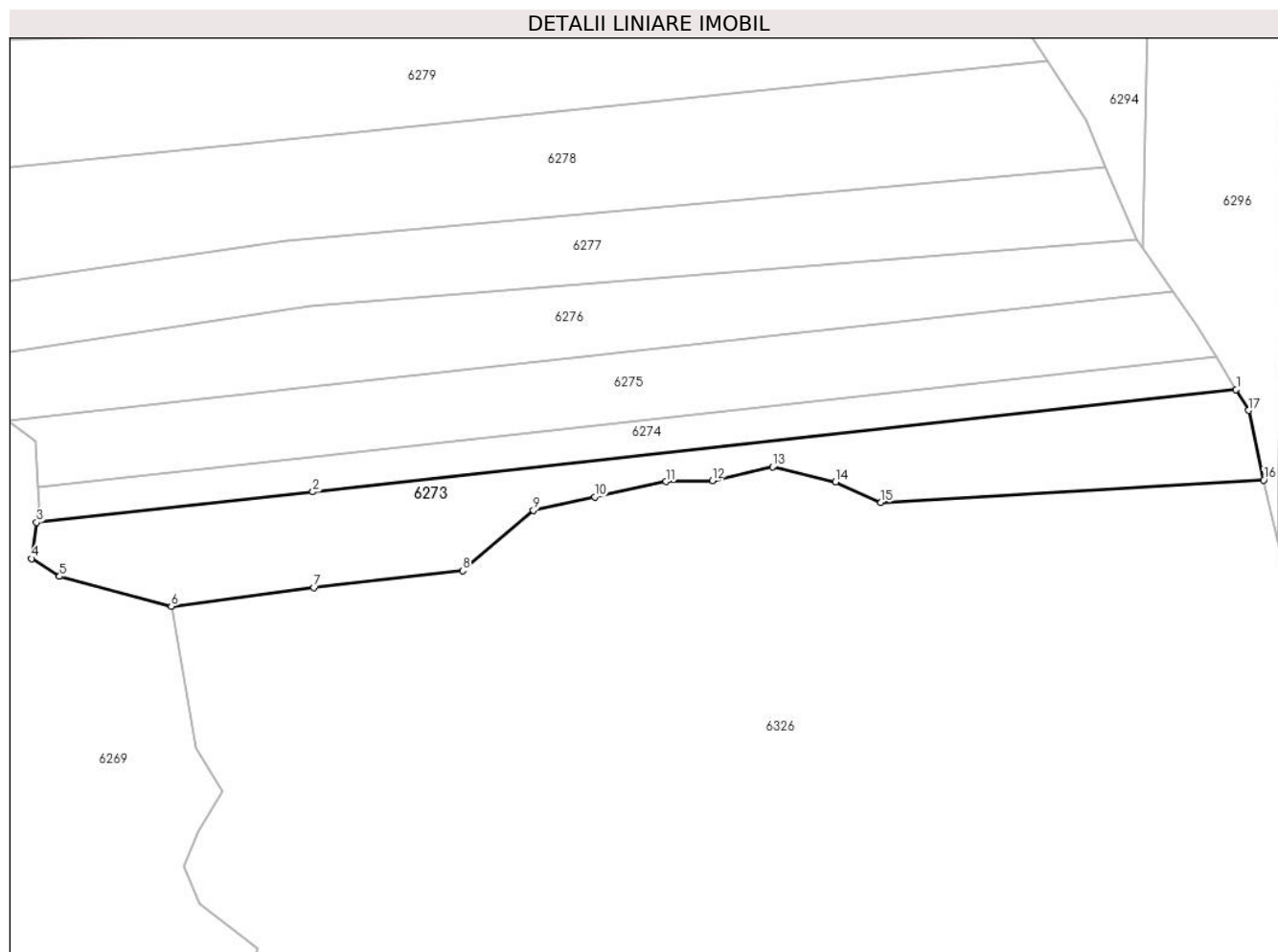
Inscrieri privind dezmembramintele dreptului de proprietate, drepturi reale de garanție și sarcini	Referințe
NU SUNT	

Anexa Nr. 1 La Partea I

Teren

Nr cadastral	Suprafața (mp)*	Observații / Referințe
51532	21.099	Imobil repositionat in urma lucrarilor de inregistrare sistematica.

* Suprafața este determinată în planul de proiecție Stereo 70.



Date referitoare la teren

Crt	Categorie folosință	Intra vilan	Suprafața (mp)	Tarla	Parcelă	Nr. topo	Observații / Referințe
1	padure	NU	5.671	-	-	-	PV 1184/12.12.2012
2	padure	NU	15.428	-	-	-	

Lungime Segmente

1) Valorile lungimilor segmentelor sunt obținute din proiecție în plan.

Punct început	X / Y	Punct sfârșit	X / Y	Lungime segment (** (m))
1	580.643,715 632.946,503	2	580.188,691 632.896,129	457.804
2	580.188,691 632.896,129	3	580.052,523 632.881,055	137.0
3	580.052,523 632.881,055	4	580.050,041 632.863,314	17.914
4	580.050,041 632.863,314	5	580.063,776 632.854,47	16.336

Punct început	X / Y	Punct sfârșit	X / Y	Lungime segment (** (m)
5	580.063,776 632.854,47	6	580.118,872 632.839,725	57.035
6	580.118,872 632.839,725	7	580.189,139 632.848,995	70.876
7	580.189,139 632.848,995	8	580.262,559 632.857,288	73.887
8	580.262,559 632.857,288	9	580.297,333 632.886,974	45.722
9	580.297,333 632.886,974	10	580.327,574 632.893,687	30.977
10	580.327,574 632.893,687	11	580.362,676 632.901,154	35.887
11	580.362,676 632.901,154	12	580.385,479 632.901,721	22.81
12	580.385,479 632.901,721	13	580.415,196 632.908,424	30.464
13	580.415,196 632.908,424	14	580.446,253 632.900,946	31.945
14	580.446,253 632.900,946	15	580.468,654 632.890,851	24.571
15	580.468,654 632.890,851	16	580.657,252 632.901,918	188.922
16	580.657,252 632.901,918	17	580.649,884 632.936,287	35.15
17	580.649,884 632.936,287	1	580.643,715 632.946,503	11.934

** Lungimile segmentelor sunt determinate în planul de proiecție Stereo 70 și sunt rotunjite la 1 milimetru.

*** Distanța dintre puncte este formată din segmente cumulate ce sunt mai mici decât valoarea 1 milimetru.

**DATE DESPRE IMOBILUL NR. 6274**

Oficiul de Cadastru și Publicitate Imobiliară NEAMT
Biroul de Cadastru și Publicitate Imobiliară Targu-Neamt

A. Partea I. Descrierea imobilului

TEREN Extravilan

Adresa: Jud. Neamt

Nr. Crt	Nr cadastral Nr. topografic	Suprafața* (mp)	Observații / Referințe
A1		10.000	Sector cadastral:199 Teren neimpregmuit;

B. Partea II. Proprietari și acte

Inscrieri privitoare la dreptul de proprietate și alte drepturi reale		Referințe
/		
Act Administrativ nr. 17417, din 25/11/2016 emis de CJSIPT;		
B1	Intabulare, drept de PROPRIETATE, dobandit prin Constituire, cota actuala 1/1, cota initiala 1/1 1) SANDU N EVA	A1

C. Partea III. SARCINI .

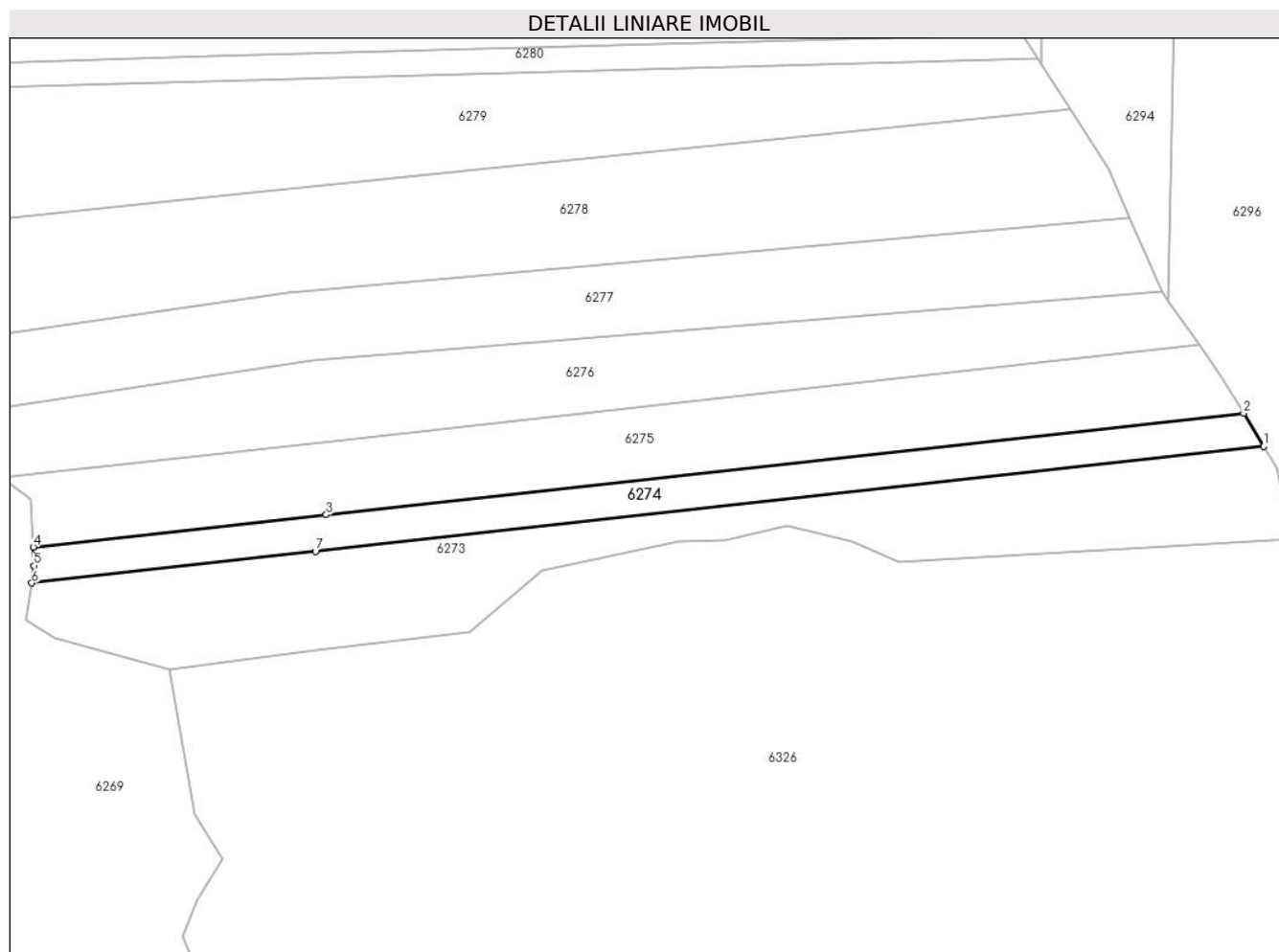
Inscrieri privind dezmembramintele dreptului de proprietate, drepturi reale de garanție și sarcini	Referințe
NU SUNT	

Anexa Nr. 1 La Partea I

Teren

Nr cadastral	Suprafața (mp)*	Observații / Referințe
	10.000	

* Suprafața este determinată în planul de proiecție Stereo 70.



Date referitoare la teren

Crt	Categorie folosință	Intravilan	Suprafața (mp)	Tarla	Parcelă	Nr. topo	Observații / Referințe
1	padure	NU	10.000	U.P. II Mihaieni	u.a.13%	-	

Lungime Segmente

1) Valorile lungimilor segmentelor sunt obținute din proiecție în plan.

Punct început	X / Y	Punct sfârșit	X / Y	Lungime segment (** (m)
1	580.643,715 632.946,503	2	580.634,049 632.962,51	18.699
2	580.634,049 632.962,51	3	580.193,883 632.913,781	442.855
3	580.193,883 632.913,781	4	580.053,277 632.898,215	141.465
4	580.053,277 632.898,215	5	580.053,678 632.889,31	8.914
5	580.053,678 632.889,31	6	580.052,523 632.881,055	8.335

Punct început	X / Y	Punct sfârșit	X / Y	Lungime segment (** (m)
6	580.052,523 632.881,055	7	580.188,691 632.896,129	137.0
7	580.188,691 632.896,129	1	580.643,715 632.946,503	457.804

** Lungimile segmentelor sunt determinate în planul de proiecție Stereo 70 și sunt rotunjite la 1 milimetru.

*** Distanța dintre puncte este formată din segmente cumulate ce sunt mai mici decât valoarea 1 milimetru.

**DATE DESPRE IMOBILUL NR. 6275**

Oficiul de Cadastru și Publicitate Imobiliară NEAMT
Biroul de Cadastru și Publicitate Imobiliară Targu-Neamt

A. Partea I. Descrierea imobilului

TEREN Extravilan

Adresa: Jud. Neamt

Nr. Crt	Nr cadastral Nr. topografic	Suprafața* (mp)	Observații / Referințe
A1		20.000	Sector cadastral:199 Teren neimpregmuit;

B. Partea II. Proprietari și acte

Inscrieri privitoare la dreptul de proprietate și alte drepturi reale		Referințe
/		
Act Administrativ nr. 17417, din 25/11/2016 emis de CJSIPT;		
B1	Intabulare, drept de PROPRIETATE, dobandit prin Constituire, cota actuala 1/1, cota initiala 1/1 1) SANDU N EVA	A1

C. Partea III. SARCINI .

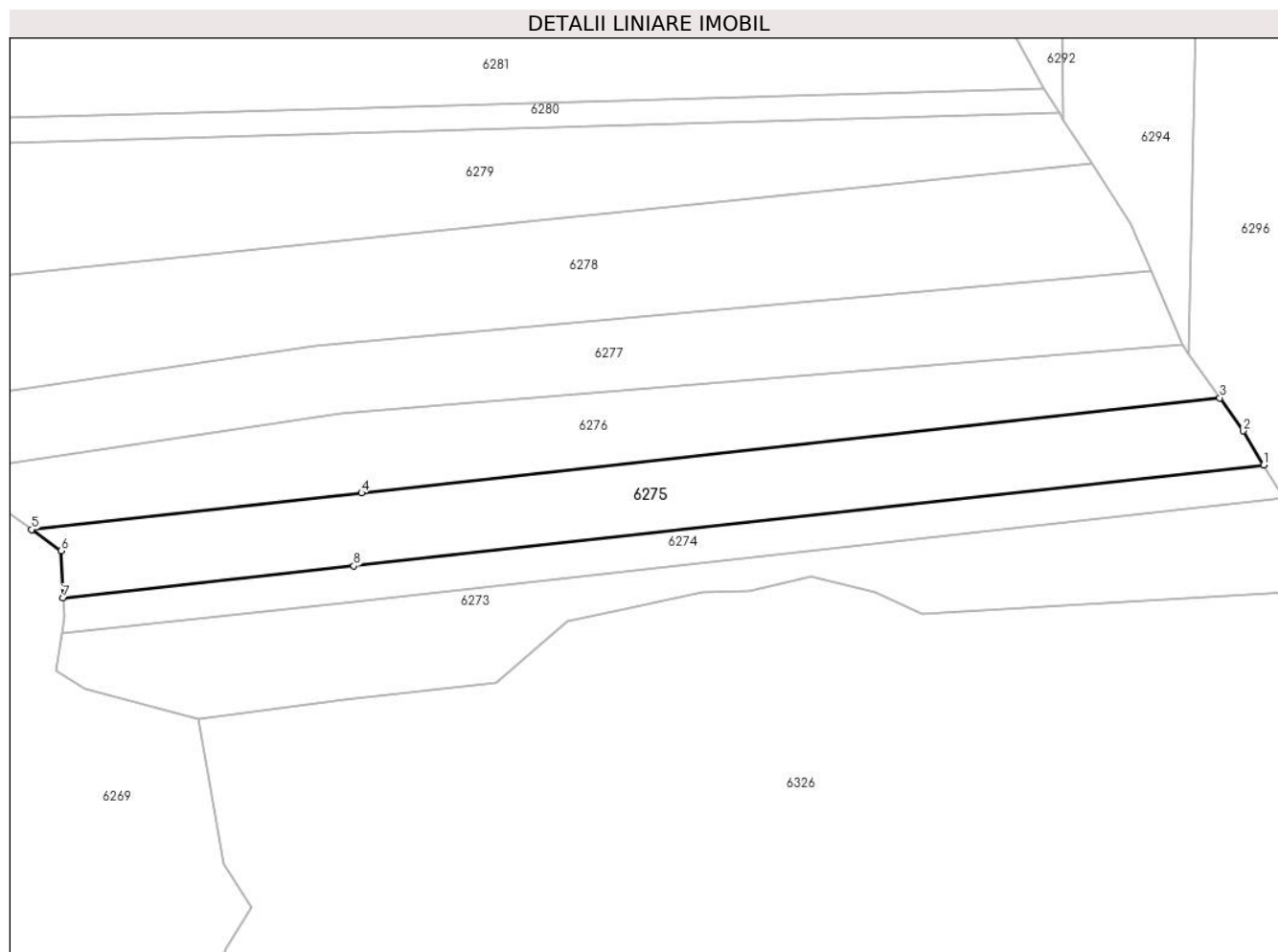
Inscrieri privind dezmembramintele dreptului de proprietate, drepturi reale de garanție și sarcini	Referințe
NU SUNT	

Anexa Nr. 1 La Partea I

Teren

Nr cadastral	Suprafața (mp)*	Observații / Referințe
	20.000	

* Suprafața este determinată în planul de proiecție Stereo 70.



Date referitoare la teren

Crt	Categorie folosință	Intravilan	Suprafața (mp)	Tarla	Parcelă	Nr. topo	Observații / Referințe
1	padure	NU	20.000	U.P. II Mihaieni	u.a.13%	-	

Lungime Segmente

1) Valorile lungimilor segmentelor sunt obținute din proiecție în plan.

Punct început	X / Y	Punct sfârșit	X / Y	Lungime segment (** (m)
1	580.634,049 632.962,51	2	580.624,075 632.979,026	19.294
2	580.624,075 632.979,026	3	580.612,784 632.995,021	19.579
3	580.612,784 632.995,021	4	580.197,623 632.949,06	417.697
4	580.197,623 632.949,06	5	580.038,02 632.931,391	160.578
5	580.038,02 632.931,391	6	580.052,246 632.921,096	17.56

Punct început	X / Y	Punct sfârșit	X / Y	Lungime segment (** (m)
6	580.052,246 632.921,096	7	580.053,277 632.898,215	22.904
7	580.053,277 632.898,215	8	580.193,883 632.913,781	141.465
8	580.193,883 632.913,781	1	580.634,049 632.962,51	442.855

** Lungimile segmentelor sunt determinate în planul de proiecție Stereo 70 și sunt rotunjite la 1 milimetru.

*** Distanța dintre puncte este formată din segmente cumulate ce sunt mai mici decât valoarea 1 milimetru.

**DATE DESPRE IMOBILUL NR. 6276**

Oficiul de Cadastru și Publicitate Imobiliară NEAMT
Biroul de Cadastru și Publicitate Imobiliară Targu-Neamt

A. Partea I. Descrierea imobilului

TEREN Extravilan

Adresa: Jud. Neamt

Nr. Crt	Nr cadastral Nr. topografic	Suprafața* (mp)	Observații / Referințe
A1		20.000	Sector cadastral:199 Teren neimpregmuit;

B. Partea II. Proprietari și acte

Inscrieri privitoare la dreptul de proprietate și alte drepturi reale		Referințe
/		
Act Administrativ nr. 17417, din 25/11/2016 emis de CJSIPT;		
B1	Intabulare, drept de PROPRIETATE, dobandit prin Constituire, cota actuala 1/1, cota initiala 1/1 1) SANDU N EVA	A1

C. Partea III. SARCINI .

Inscrieri privind dezmembramintele dreptului de proprietate, drepturi reale de garanție și sarcini	Referințe
NU SUNT	

Anexa Nr. 1 La Partea I

Teren

Nr cadastral	Suprafața (mp)*	Observații / Referințe
	20.000	

* Suprafața este determinată în planul de proiecție Stereo 70.

DETALII LINIARE IMOBIL



Date referitoare la teren

Crt	Categorie folosință	Intravilan	Suprafața (mp)	Tarla	Parcelă	Nr. topo	Observații / Referințe
1	padure	NU	20.000	U.P. II Mihaieni	u.a.13%	-	

Lungime Segmente

1) Valorile lungimilor segmentelor sunt obținute din proiecție în plan.

Punct început	X / Y	Punct sfârșit	X / Y	Lungime segment (** (m)
1	580.010,001 632.960,795	2	580.019,994 632.944,437	19.169
2	580.019,994 632.944,437	3	580.038,02 632.931,391	22.252
3	580.038,02 632.931,391	4	580.197,623 632.949,06	160.578
4	580.197,623 632.949,06	5	580.612,784 632.995,021	417.697
5	580.612,784 632.995,021	6	580.597,779 633.016,278	26.019

Punct început	X / Y	Punct sfârșit	X / Y	Lungime segment (** (m)
6	580.597,779 633.016,278	7	580.594,745 633.020,576	5.261
7	580.594,745 633.020,576	8	580.187,383 632.987,704	408.686
8	580.187,383 632.987,704	1	580.010,001 632.960,795	179.411

** Lungimile segmentelor sunt determinate în planul de proiecție Stereo 70 și sunt rotunjite la 1 milimetru.

*** Distanța dintre puncte este formată din segmente cumulate ce sunt mai mici decât valoarea 1 milimetru.

**DATE DESPRE IMOBILUL NR. 6277**

Oficiul de Cadastru și Publicitate Imobiliară NEAMT
Biroul de Cadastru și Publicitate Imobiliară Targu-Neamt

A. Partea I. Descrierea imobilului

TEREN Extravilan

Adresa: Jud. Neamt, O.S.Pipirig,U.P.II Mihaieti-u.a.13B%,13C%

Nr. Crt	Nr cadastral Nr. topografic	Suprafața* (mp)	Observații / Referințe
A1	51530	20.000	Sector cadastral:199 Teren neimprejmuit; Imobil repositionat in urma lucrarilor de inregistrare sistematica.

B. Partea II. Proprietari și acte

Inscrieri privitoare la dreptul de proprietate și alte drepturi reale		Referințe
19678 / 06/09/2021		
Act Administrativ nr. Titlu de proprietate nr. 21774, din 03/06/2021 emis de CJPSDPAT NEAMT;		
B1	Intabulare, drept de PROPRIETATE, dobandit prin Reconstituire, cota actuala 1/1, cota initiala 1/1 1) SANDU ION 2) GAVRILIU VIORICA 3) AMARIEI MARIA 4) IOSUB VÎRVARA 5) IONIȚĂ ALINA	A1

C. Partea III. SARCINI .

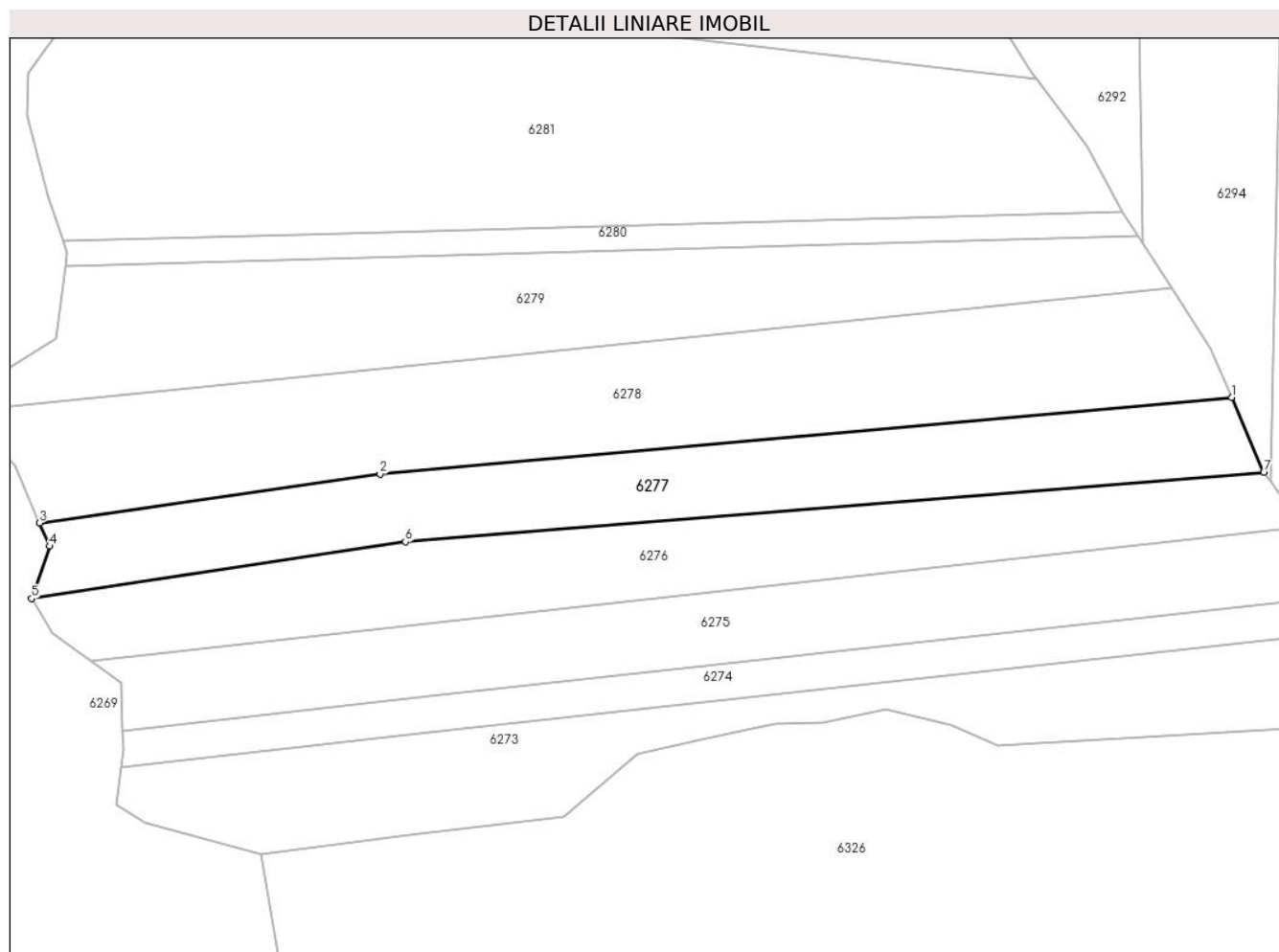
Inscrieri privind dezmembramintele dreptului de proprietate, drepturi reale de garanție și sarcini	Referințe
NU SUNT	

Anexa Nr. 1 La Partea I

Teren

Nr cadastral	Suprafața (mp)*	Observații / Referințe
51530	20.000	Imobil repositionat in urma lucrarilor de inregistrare sistematica.

* Suprafața este determinată în planul de proiecție Stereo 70.



Date referitoare la teren

Crt	Categorie folosință	Intra vilan	Suprafața (mp)	Tarla	Parcelă	Nr. topo	Observații / Referințe
1	padure	NU	5.774	-	-	-	PV 1192/10.01.2013
2	padure	NU	14.226	-	-	-	

Lungime Segmente

1) Valorile lungimilor segmentelor sunt obținute din proiecție în plan.

Punct început	X / Y	Punct sfârșit	X / Y	Lungime segment (** (m)
1	580.579,491 633.056,198	2	580.175,396 633.019,932	405.719
2	580.175,396 633.019,932	3	580.013,727 632.996,604	163.343
3	580.013,727 632.996,604	4	580.018,494 632.985,639	11.956
4	580.018,494 632.985,639	5	580.010,001 632.960,795	26.256

Punct început	X / Y	Punct sfârșit	X / Y	Lungime segment (** (m)
5	580.010,001 632.960,795	6	580.187,383 632.987,704	179.411
6	580.187,383 632.987,704	7	580.594,745 633.020,576	408.686
7	580.594,745 633.020,576	1	580.579,491 633.056,198	38.751

** Lungimile segmentelor sunt determinate în planul de proiecție Stereo 70 și sunt rotunjite la 1 milimetru.

*** Distanța dintre puncte este formată din segmente cumulate ce sunt mai mici decât valoarea 1 milimetru.

**DATE DESPRE IMOBILUL NR. 6278**

Oficiul de Cadastru și Publicitate Imobiliară NEAMT
Biroul de Cadastru și Publicitate Imobiliară Targu-Neamt

A. Partea I. Descrierea imobilului

TEREN Extravilan

Adresa: Jud. Neamt, O.S.Pipirig,U.P.II Mihaieti-u.a.13B%,13C%

Nr. Crt	Nr cadastral Nr. topografic	Suprafața* (mp)	Observații / Referințe
A1	51529	30.000	Sector cadastral:199 Teren neimprejmuit; Imobil repositionat in urma lucrarilor de inregistrare sistematica.

B. Partea II. Proprietari și acte

Inscrieri privitoare la dreptul de proprietate și alte drepturi reale		Referințe
30549 / 23/12/2016		
Act Administrativ nr. 17414 - Titlu de proprietate, din 29/08/2016 emis de CJPSDPAT NEAMT;		
B1	Intabulare, drept de PROPRIETATE, dobandit prin Reconstituire, cota actuala 1/1, cota initiala 1/1 1) DOCHIȚA NECULAI 2) DOCHIȚA ANA	A1

C. Partea III. SARCINI .

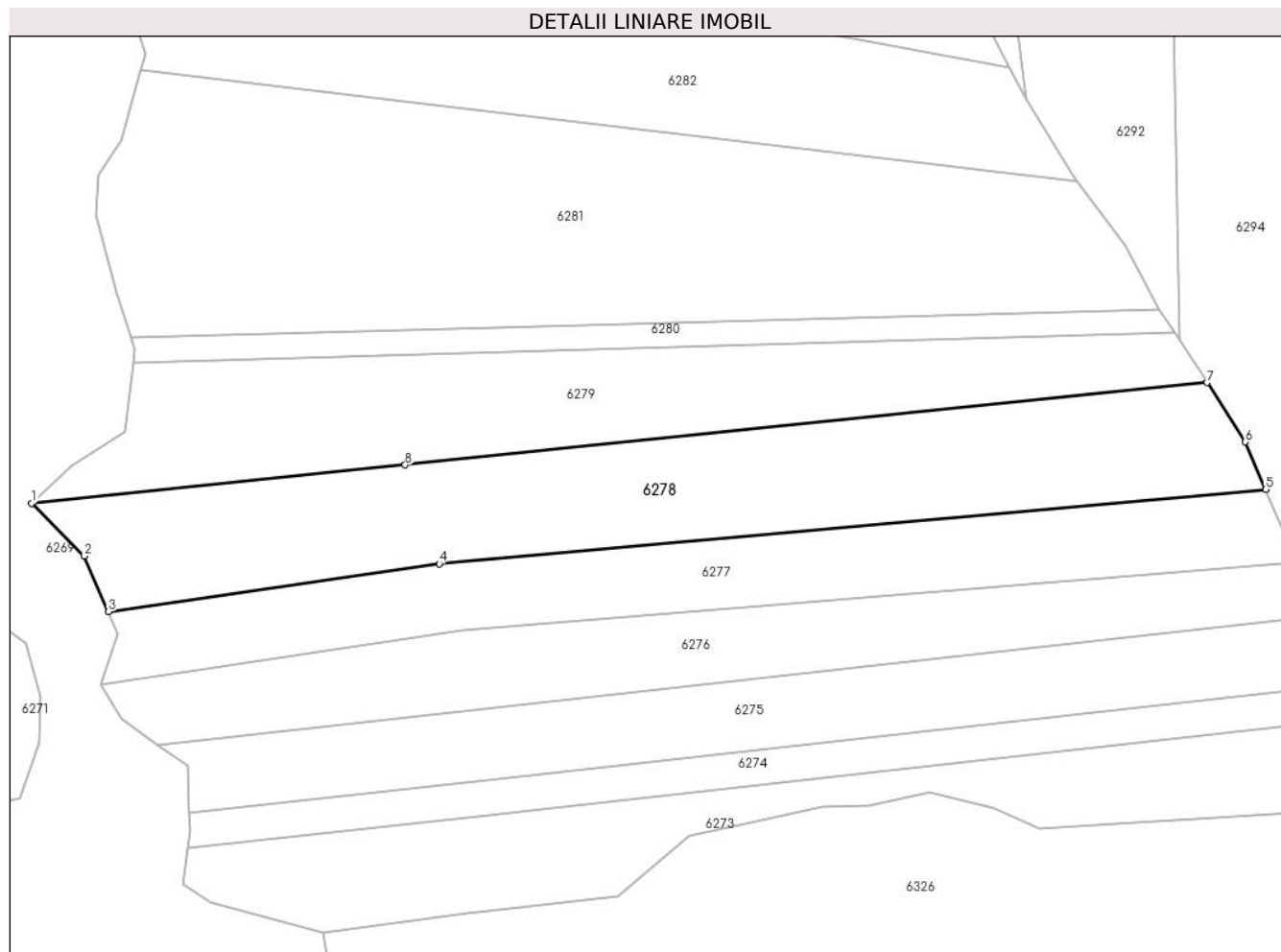
Inscrieri privind dezmembramintele dreptului de proprietate, drepturi reale de garanție și sarcini	Referințe
NU SUNT	

Anexa Nr. 1 La Partea I

Teren

Nr cadastral	Suprafața (mp)*	Observații / Referințe
51529	30.000	Imobil repositionat in urma lucrarilor de inregistrare sistematica.

* Suprafața este determinată în planul de proiecție Stereo 70.



Date referitoare la teren

Crt	Categorie folosință	Intravilan	Suprafața (mp)	Tarla	Parcelă	Nr. topo	Observații / Referințe
1	padure	NU	9.045	-	-	-	PV 1191/10.01.2013
2	padure	NU	20.955	-	-	-	

Lungime Segmente

1) Valorile lungimilor segmentelor sunt obținute din proiecție în plan.

Punct început	X / Y	Punct sfârșit	X / Y	Lungime segment (** (m))
1	579.976,182 633.049,435	2	580.001,923 633.023,758	36.358
2	580.001,923 633.023,758	3	580.013,727 632.996,604	29.609
3	580.013,727 632.996,604	4	580.175,396 633.019,932	163.343
4	580.175,396 633.019,932	5	580.579,491 633.056,198	405.719

Punct început	X / Y	Punct sfârşit	X / Y	Lungime segment (** (m)
5	580.579,491 633.056,198	6	580.569,554 633.079,403	25.243
6	580.569,554 633.079,403	7	580.550,817 633.108,396	34.521
7	580.550,817 633.108,396	8	580.158,791 633.068,172	394.084
8	580.158,791 633.068,172	1	579.976,182 633.049,435	183.568

** Lungimile segmentelor sunt determinate în planul de proiecţie Stereo 70 şi sunt rotunjite la 1 milimetru.

*** Distanţa dintre puncte este formată din segmente cumulate ce sunt mai mici decât valoarea 1 milimetru.

**DATE DESPRE IMOBILUL NR. 6279**

Oficiul de Cadastru și Publicitate Imobiliară NEAMT
Biroul de Cadastru și Publicitate Imobiliară Targu-Neamt

A. Partea I. Descrierea imobilului

TEREN Extravilan

Adresa: Jud. Neamt, O.S.Pipirig,U.P.II Mihaieti-u.a.13B%,13C%

Nr. Crt	Nr cadastral Nr. topografic	Suprafața* (mp)	Observații / Referințe
A1	53729	24.000	Sector cadastral:199 Teren neimprejmuit; Imobil repositionat în urma lucrarilor de inregistrare sistematica.

B. Partea II. Proprietari și acte

Inscrieri privitoare la dreptul de proprietate și alte drepturi reale		Referințe
25195 / 17/12/2020		
Act Notarial nr. Act de dezmembrare nr.873, din 16/12/2020 emis de Tudor V. VIOREL;		
B1	Se infiinteaza cartea funciara 53729 a imobilului cu numarul cadastral 53729/UAT Pipirig, rezultat din dezmembrarea imobilului cu numarul cadastral 51528 inscris in cartea funciara 51528;	A1
Act Notarial nr. Act de lichidare a regimului comunității în devălmășie aut nr. 1269, din 16/12/2020 emis de NP Tudor V. VIOREL;		
B4	Se notează stabilirea cotelor părți ce revin fiecărui coproprietar conform actului de lichidare a regimului comunității în devălmășie, după cum urmează : UNGUREANU GHEORGHE - cota de 1/5, UNGUREANU SIMION - cota de 1/5, UNGUREANU AUREL - cota de 1/5, UNGUREANU IOANA - cota de 1/5 și GHERASIM OLGA - cota de 1/5 <i>OBSERVATII: pozitie transcrisa din CF 51528/Pipirig, inscrisa prin incheierea nr. 25192 din 17/12/2020;</i>	A1
Act Notarial nr. Act de dezmembrare nr.873, din 16/12/2020 emis de Tudor V. VIOREL;		
B5	Se radiaza propunerea de dezmembrare a imobilului cu Id.51528 UAT Pipirig, notata conform încheierii nr. 23212 din 23/11/2020	A1
5116 / 04/03/2021		
Act Notarial nr. Contract de vânzare aut nr. 164, din 03/03/2021 emis de NP Tudor V. VIOREL;		
B6	Intabulare, drept de PROPRIETATE, cu titlu de drept de cumpărare, dobândit prin Conventie, cota actuala 1/1, cota initiala 1/1 1) AIOANEI VASILE 2) AIOANEI ELENA, bun comun	A1

C. Partea III. SARCINI .

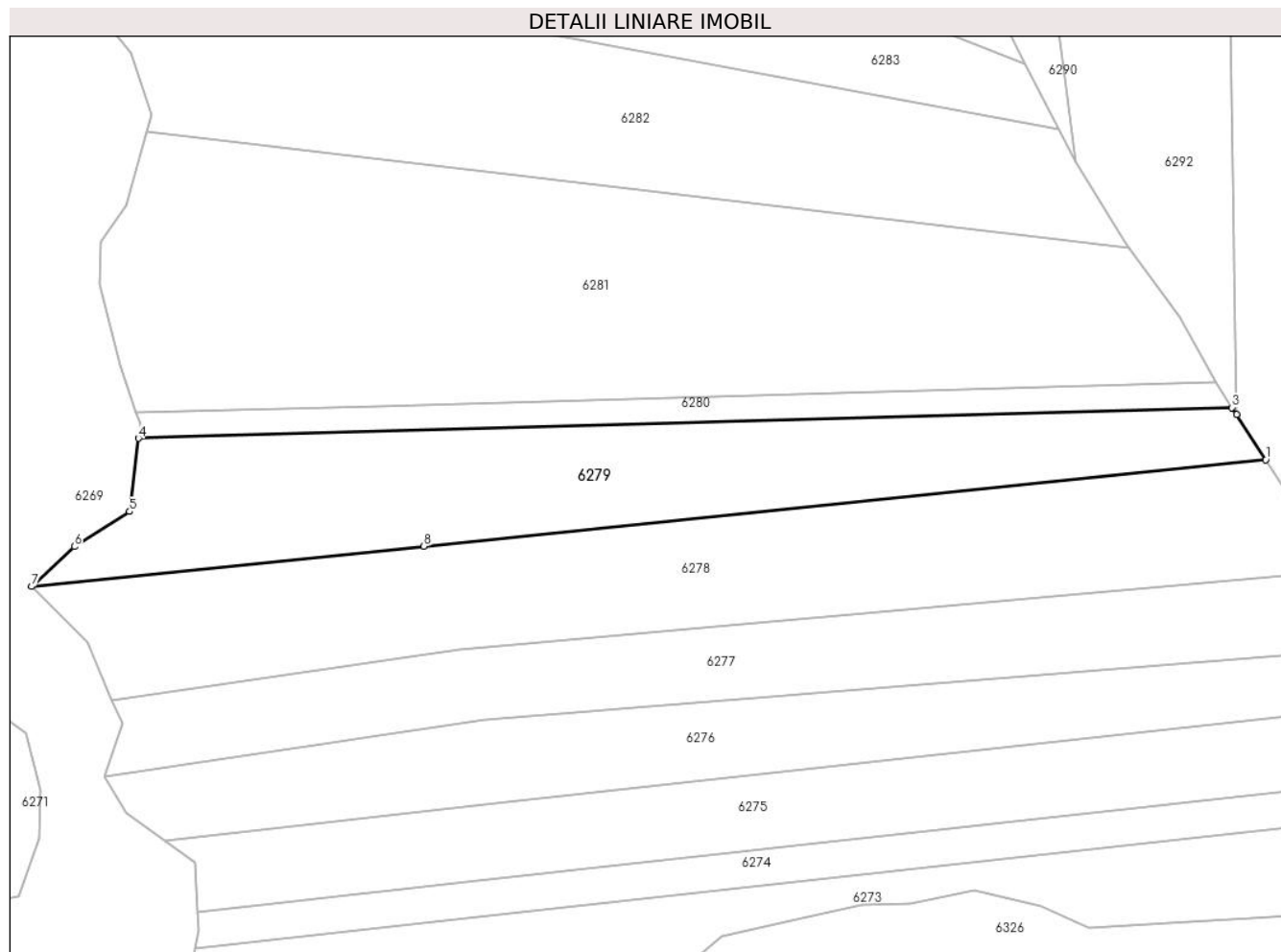
Inscrieri privind dezmembramintele dreptului de proprietate, drepturi reale de garanție și sarcini	Referințe
NU SUNT	

Anexa Nr. 1 La Partea I

Teren

Nr cadastral	Suprafața (mp)*	Observații / Referințe
53729	24.000	Imobil repositionat in urma lucrarilor de inregistrare sistematica.

* Suprafața este determinată în planul de proiecție Stereo 70.



Date referitoare la teren

Crt	Categorie folosință	Intra vilan	Suprafața (mp)	Tarla	Parcelă	Nr. topo	Observații / Referințe
1	padure	NU	8.273	-	-	-	
2	padure	NU	15.727	-	-	-	

Lungime Segmente

1) Valorile lungimilor segmentelor sunt obținute din proiecție în plan.

Punct început	X / Y	Punct sfârșit	X / Y	Lungime segment (** (m))
1	580.550,817 633.108,396	2	580.537,232 633.129,417	25.029
2	580.537,232 633.129,417	3	580.535,141 633.132,653	3.853
3	580.535,141 633.132,653	4	580.025,963 633.118,372	509.378
4	580.025,963 633.118,372	5	580.021,758 633.084,359	34.272

Punct început	X / Y	Punct sfârșit	X / Y	Lungime segment (** (m)
5	580.021,758 633.084,359	6	579.996,089 633.067,982	30.448
6	579.996,089 633.067,982	7	579.976,182 633.049,435	27.208
7	579.976,182 633.049,435	8	580.158,791 633.068,172	183.568
8	580.158,791 633.068,172	1	580.550,817 633.108,396	394.084

** Lungimile segmentelor sunt determinate în planul de proiecție Stereo 70 și sunt rotunjite la 1 milimetru.

*** Distanța dintre puncte este formată din segmente cumulate ce sunt mai mici decât valoarea 1 milimetru.



DATE DESPRE IMOBILUL NR. 6280

Oficiul de Cadastru și Publicitate Imobiliară NEAMT
Biroul de Cadastru și Publicitate Imobiliară Targu-Neamt

A. Partea I. Descrierea imobilului

TEREN Extravilan

Adresa: Jud. Neamt, O.S.Pipirig,U.P.II Mihaieti-u.a.13B%,13C%

Nr. Crt	Nr cadastral Nr. topografic	Suprafața* (mp)	Observații / Referințe
A1	53728	6.000	Sector cadastral:199 Teren neimpregmuit; Imobil repositionat in urma lucrarilor de inregistrare sistematica.

B. Partea II. Proprietari și acte

Inscrieri privitoare la dreptul de proprietate și alte drepturi reale		Referințe
25195 / 17/12/2020		
Act Notarial nr. Act de dezmembrare nr.873, din 16/12/2020 emis de Tudor V. VIOREL;		
B1	Se infiinteaza cartea funciara 53728 a imobilului cu numarul cadastral 53728/UAT Pipirig, rezultat din dezmembrarea imobilului cu numarul cadastral 51528 inscris in cartea funciara 51528;	A1
Act Administrativ nr. 17413 - Titlu de proprietate, din 29/08/2016 emis de CJPSDPAT NEAMT;		
B2	Intabulare, drept de PROPRIETATE, dobandit prin Reconstituire, cota actuala 1/5, cota initiala 1/1 1) UNGUREANU AUREL <i>OBSERVATII: pozitie transcrisa din CF 51528/Pipirig, inscrisa prin incheierea nr. 30547 din 23/12/2016;</i>	A1
Act Notarial nr. Act de lichidare a regimului comunității în devălmășie aut nr. 1269, din 16/12/2020 emis de NP Tudor V. VIOREL;		
B4	Se notează stabilirea cotelor părți ce revin fiecărui coproprietar conform actului de lichidare a regimului comunității în devălmășie, după cum urmează : UNGUREANU GHEORGHE - cota de 1/5, UNGUREANU SIMION - cota de 1/5, UNGUREANU AUREL - cota de 1/5, UNGUREANU IOANA - cota de 1/5 și GHERASIM OLGA - cota de 1/5 <i>OBSERVATII: pozitie transcrisa din CF 51528/Pipirig, inscrisa prin incheierea nr. 25192 din 17/12/2020;</i>	A1
Act Notarial nr. Act de dezmembrare nr.873, din 16/12/2020 emis de Tudor V. VIOREL;		
B5	Se radiaza propunerea de dezmembrare a imobilului cu Id.51528 UAT Pipirig notata conform încheierii nr. 23212 din 23/11/2020	A1
25197 / 17/12/2020		
Act Notarial nr. Contract de donatie nr.1271, din 16/12/2020 emis de Tudor V. VIOREL;		
B6	Intabulare, drept de PROPRIETATE, cu titlu de donatie, dobandit prin Conventie, cota actuala 4/5, cota initiala 4/5 1) UNGUREANU AUREL , bun propriu	A1

C. Partea III. SARCINI .

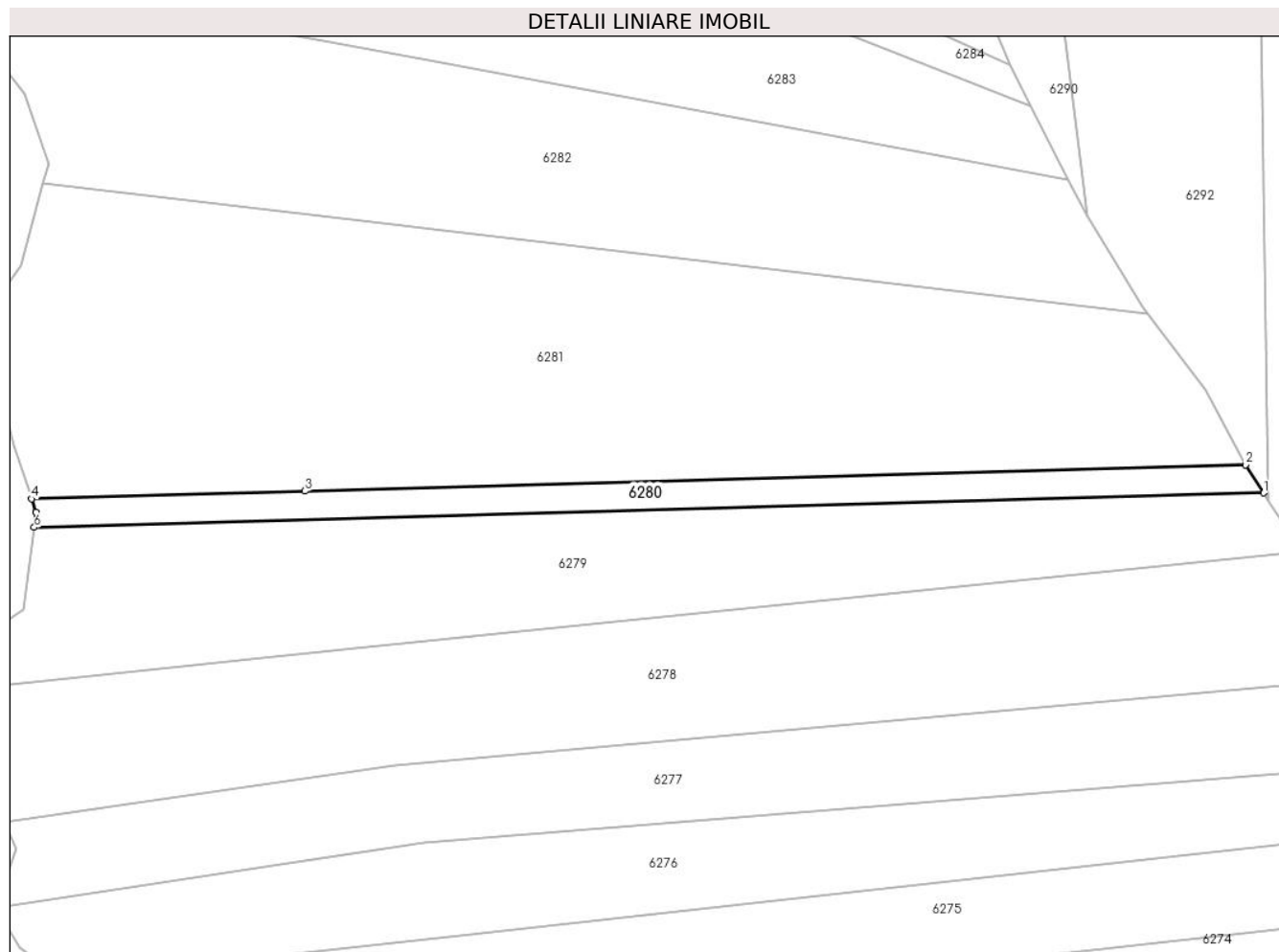
Inscrieri privind dezmembramintele dreptului de proprietate, drepturi reale de garanție și sarcini	Referințe
NU SUNT	

Anexa Nr. 1 La Partea I

Teren

Nr cadastral	Suprafața (mp)*	Observații / Referințe
53728	6.000	Imobil repositionat in urma lucrarilor de inregistrare sistematica.

* Suprafața este determinată în planul de proiecție Stereo 70.



Date referitoare la teren

Crt	Categorie folosință	Intra vilan	Suprafața (mp)	Tarla	Parcelă	Nr. topo	Observații / Referințe
1	padure	NU	1.348	-	-	-	
2	padure	NU	4.652	-	-	-	

Lungime Segmente

1) Valorile lungimilor segmentelor sunt obținute din proiecție în plan.

Punct început	X / Y	Punct sfârșit	X / Y	Lungime segment (** (m))
1	580.535,141 633.132,653	2	580.527,603 633.144,317	13.888
2	580.527,603 633.144,317	3	580.138,065 633.133,391	389.691
3	580.138,065 633.133,391	4	580.024,909 633.130,217	113.201
4	580.024,909 633.130,217	5	580.026,752 633.124,754	5.766

Punct început	X / Y	Punct sfârșit	X / Y	Lungime segment (** (m)
5	580.026,752 633.124,754	6	580.025,963 633.118,372	6.431
6	580.025,963 633.118,372	1	580.535,141 633.132,653	509.378

** Lungimile segmentelor sunt determinate în planul de proiecție Stereo 70 și sunt rotunjite la 1 milimetru.

*** Distanța dintre puncte este formată din segmente cumulate ce sunt mai mici decât valoarea 1 milimetru.

**DATE DESPRE IMOBILUL NR. 6281**

Oficiul de Cadastru și Publicitate Imobiliară NEAMT
Biroul de Cadastru și Publicitate Imobiliară Targu-Neamt

A. Partea I. Descrierea imobilului

TEREN Extravilan

Adresa: Jud. Neamt, O.S.Pipirig,U.P.II Mihaieti-u.a.13B%,13C%

Nr. Crt	Nr cadastral Nr. topografic	Suprafața* (mp)	Observații / Referințe
A1	51527	47.500	Sector cadastral:199 Teren neimprejmuit; Imobil repositionat in urma lucrarilor de inregistrare sistematica.

B. Partea II. Proprietari și acte

Inscrieri privitoare la dreptul de proprietate și alte drepturi reale		Referințe
30275 / 20/12/2016		
Act Administrativ nr. 17412 - Titlu de proprietate, din 29/08/2016 emis de CJPSDPAT NEAMT;		
B1	Intabulare, drept de PROPRIETATE, dobandit prin Reconstituire, cota actuala 1/1, cota initiala 1/1 1) URSU IOAN , decedat	A1

C. Partea III. SARCINI .

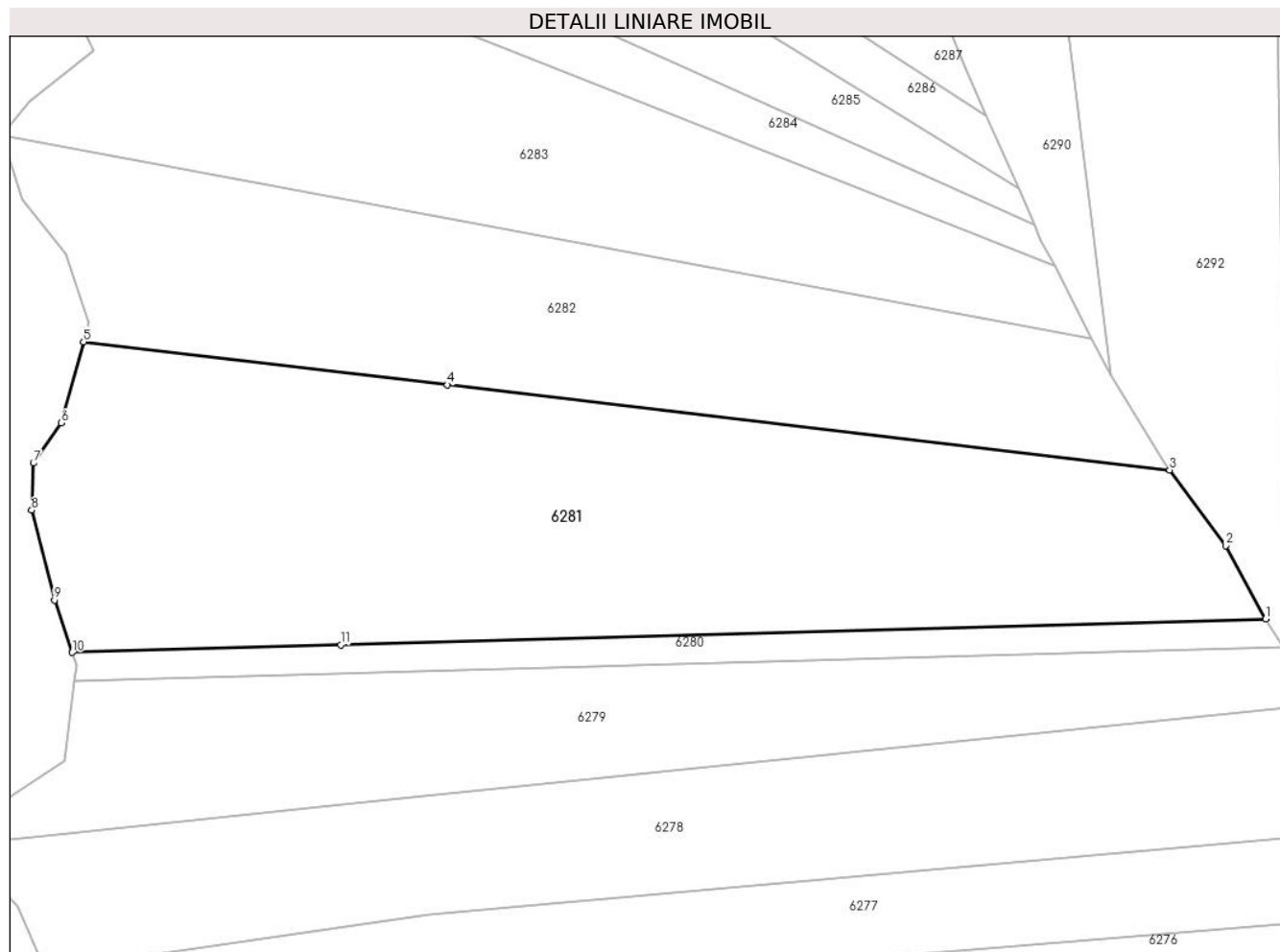
Inscrieri privind dezmembramintele dreptului de proprietate, drepturi reale de garanție și sarcini	Referințe
NU SUNT	

Anexa Nr. 1 La Partea I

Teren

Nr cadastral	Suprafața (mp)*	Observații / Referințe
51527	47.500	Imobil repositionat in urma lucrarilor de inregistrare sistematica.

* Suprafața este determinată în planul de proiecție Stereo 70.



Date referitoare la teren

Crt	Categorie folosință	Intravilan	Suprafața (mp)	Tarla	Parcelă	Nr. topo	Observații / Referințe
1	padure	NU	15.551	-	-	-	PV 970/20.02.2012
2	padure	NU	31.949	-	-	-	

Lungime Segmente

1) Valorile lungimilor segmentelor sunt obținute din proiecție în plan.

Punct început	X / Y	Punct sfârșit	X / Y	Lungime segment (** (m)
1	580.527,603 633.144,317	2	580.510,835 633.175,154	35.101
2	580.510,835 633.175,154	3	580.487,135 633.206,934	39.644
3	580.487,135 633.206,934	4	580.182,98 633.242,812	306.264
4	580.182,98 633.242,812	5	580.029,744 633.260,887	154.298

Punct început	X / Y	Punct sfârșit	X / Y	Lungime segment (** (m)
5	580.029,744 633.260,887	6	580.020,319 633.226,728	35.435
6	580.020,319 633.226,728	7	580.008,588 633.209,806	20.591
7	580.008,588 633.209,806	8	580.007,847 633.190,06	19.76
8	580.007,847 633.190,06	9	580.017,493 633.152,195	39.074
9	580.017,493 633.152,195	10	580.024,909 633.130,217	23.195
10	580.024,909 633.130,217	11	580.138,065 633.133,391	113.201
11	580.138,065 633.133,391	1	580.527,603 633.144,317	389.691

** Lungimile segmentelor sunt determinate în planul de proiecție Stereo 70 și sunt rotunjite la 1 milimetru.

*** Distanța dintre puncte este formată din segmente cumulate ce sunt mai mici decât valoarea 1 milimetru.

**DATE DESPRE IMOBILUL NR. 6282**

Oficiul de Cadastru și Publicitate Imobiliară NEAMT
Biroul de Cadastru și Publicitate Imobiliară Targu-Neamt

A. Partea I. Descrierea imobilului

TEREN Extravilan

Adresa: Jud. Neamt, O.S.Pipirig,U.P.II Mihaieti-u.a.13B%,13C%

Nr. Crt	Nr cadastral Nr. topografic	Suprafața* (mp)	Observații / Referințe
A1	51526	30.000	Sector cadastral:199 Teren neimprejmuit; Imobil repositionat in urma lucrarilor de inregistrare sistematica.

B. Partea II. Proprietari și acte

Inscrieri privitoare la dreptul de proprietate și alte drepturi reale		Referințe
30280 / 20/12/2016		
Act Administrativ nr. 17416 - Titlu de proprietate, din 29/08/2016 emis de CJPSDPAT NEAMT;		
B1	Intabulare, drept de PROPRIETATE, dobandit prin Reconstituire, cota actuala 1/1, cota initiala 1/1 1) NEGRU PARASCHIVA 2) BLAGA ELENA 3) CREANGĂ EVA 4) BALMUȘ GHEORGHE 5) DOLEAN ANA 6) ANDREI NASTASIA 7) COZAN MARIA 8) BALMUȘ MARIA	A1

C. Partea III. SARCINI .

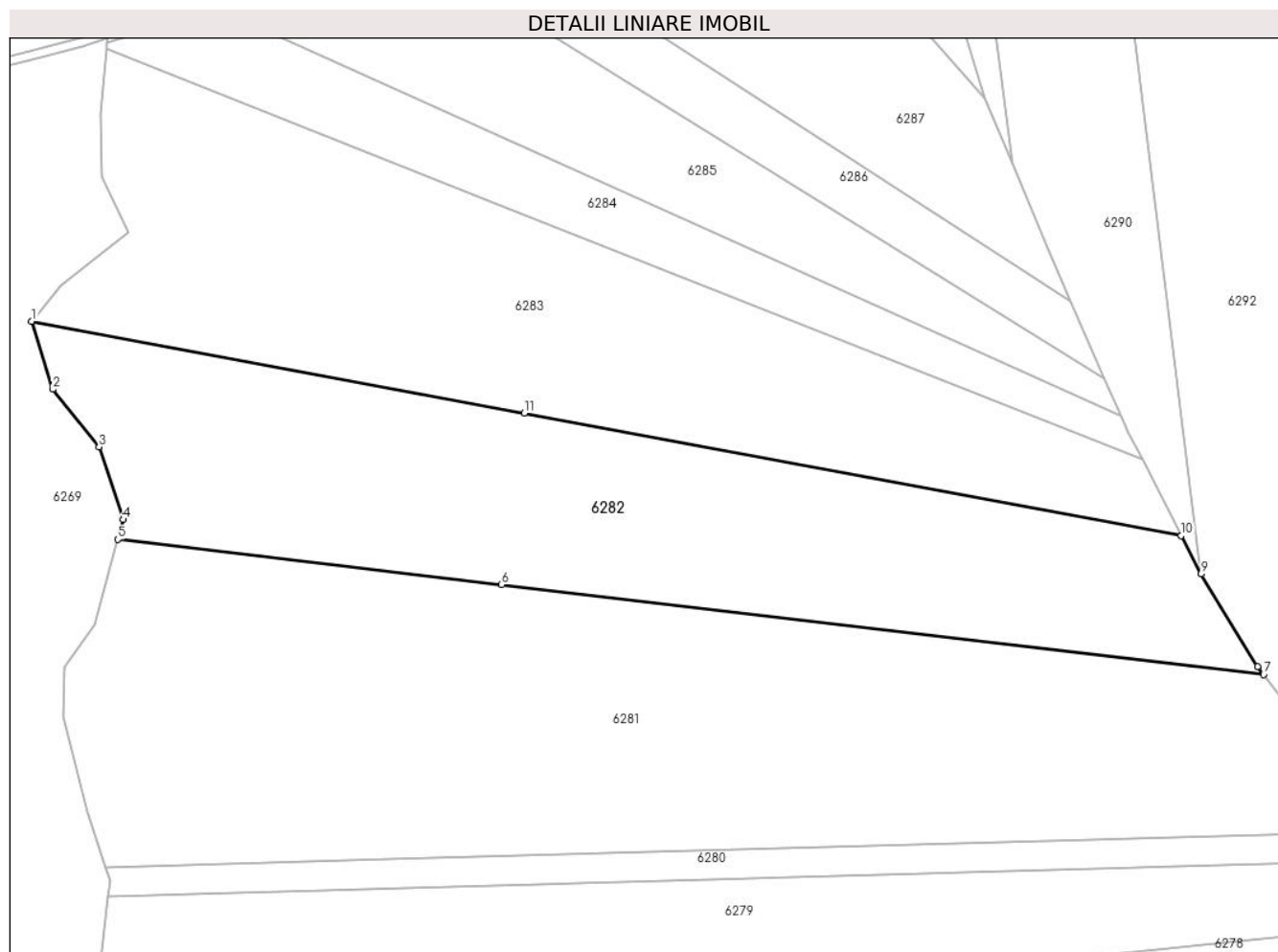
Inscrieri privind dezmembramintele dreptului de proprietate, drepturi reale de garanție și sarcini	Referințe
NU SUNT	

Anexa Nr. 1 La Partea I

Teren

Nr cadastral	Suprafața (mp)*	Observații / Referințe
51526	30.000	Imobil repositionat in urma lucrarilor de inregistrare sistematica.

* Suprafața este determinată în planul de proiecție Stereo 70.



Date referitoare la teren

Crt	Categorie folosință	Intravilan	Suprafața (mp)	Tarla	Parcelă	Nr. topo	Observații / Referințe
1	padure	NU	13.323	-	-	-	PV 969/20.02.2012
2	padure	NU	16.677	-	-	-	

Lungime Segmente

1) Valorile lungimilor segmentelor sunt obținute din proiecție în plan.

Punct început	X / Y	Punct sfârșit	X / Y	Lungime segment (** (m))
1	579.995,355 633.347,806	2	580.003,792 633.320,755	28.336
2	580.003,792 633.320,755	3	580.022,272 633.297,825	29.45
3	580.022,272 633.297,825	4	580.031,907 633.268,727	30.652
4	580.031,907 633.268,727	5	580.029,744 633.260,887	8.133

Punct început	X / Y	Punct sfârșit	X / Y	Lungime segment (** (m)
5	580.029,744 633.260,887	6	580.182,98 633.242,812	154.298
6	580.182,98 633.242,812	7	580.487,135 633.206,934	306.264
7	580.487,135 633.206,934	8	580.484,723 633.210,168	4.034
8	580.484,723 633.210,168	9	580.462,128 633.247,097	43.293
9	580.462,128 633.247,097	10	580.454,263 633.262,377	17.185
10	580.454,263 633.262,377	11	580.191,988 633.311,201	266.781
11	580.191,988 633.311,201	1	579.995,355 633.347,806	200.011

** Lungimile segmentelor sunt determinate în planul de proiecție Stereo 70 și sunt rotunjite la 1 milimetru.

*** Distanța dintre puncte este formată din segmente cumulate ce sunt mai mici decât valoarea 1 milimetru.

**DATE DESPRE IMOBILUL NR. 6283**

Oficiul de Cadastru și Publicitate Imobiliară NEAMT
Biroul de Cadastru și Publicitate Imobiliară Targu-Neamt

A. Partea I. Descrierea imobilului

TEREN Extravilan

Adresa: Jud. Neamt, O.S.Pipirig,U.P.II Mihaieti-u.a.13B%,13C%

Nr. Crt	Nr cadastral Nr. topografic	Suprafața* (mp)	Observații / Referințe
A1	51525	30.000	Sector cadastral:199 Teren neimprejmuit; Imobil repositionat in urma lucrarilor de inregistrare sistematica.

B. Partea II. Proprietari și acte

Inscrieri privitoare la dreptul de proprietate și alte drepturi reale		Referințe
30299 / 20/12/2016		
Act Administrativ nr. 17440 - titlu de proprietate, din 24/08/2016 emis de CJPSDPAT NEAMT;		
B1	Intabulare, drept de PROPRIETATE, dobandit prin Reconstituire, cota actuala 1/1, cota initiala 1/1 1) BALMUȘ MARIA	A1

C. Partea III. SARCINI .

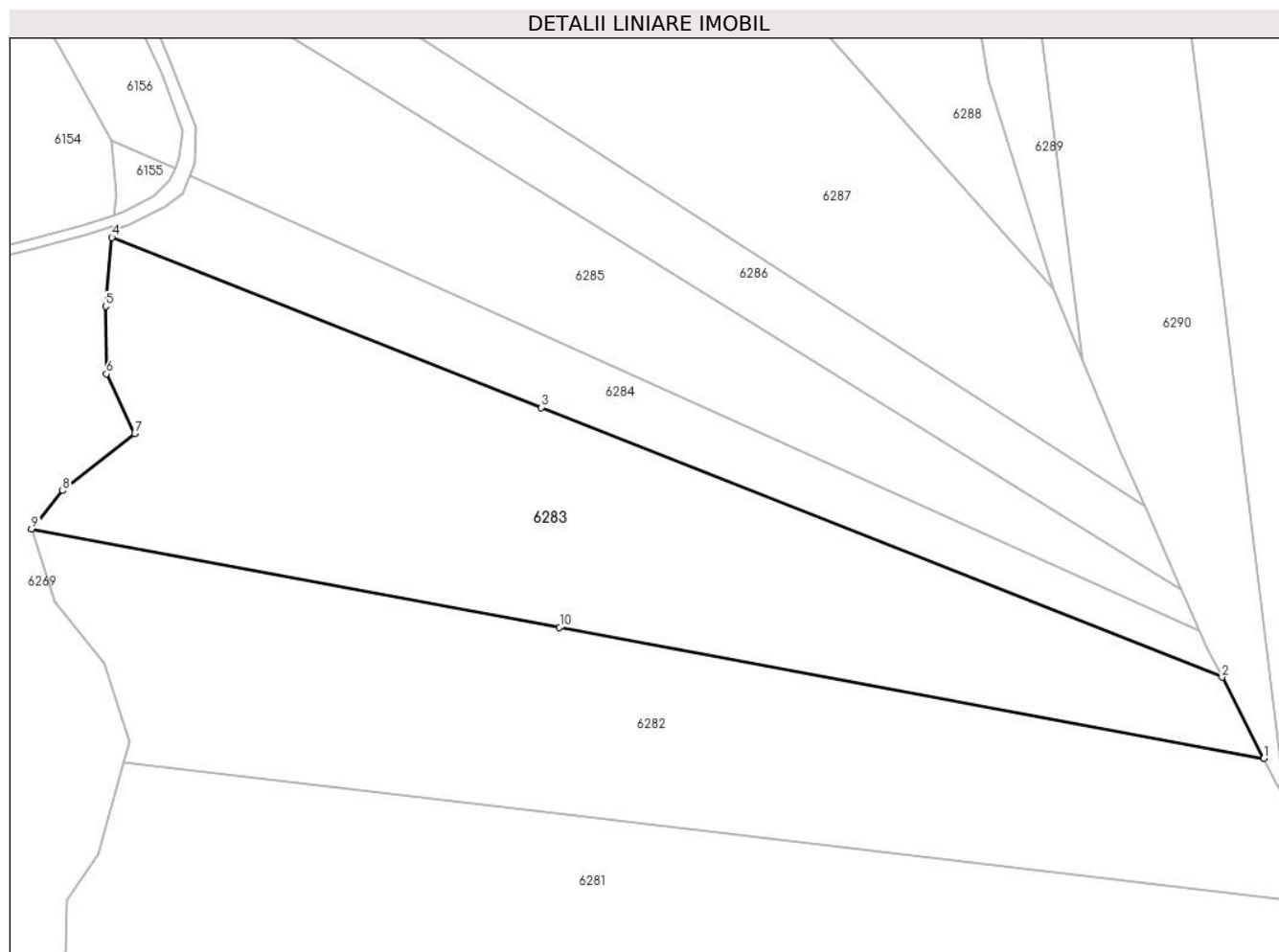
Inscrieri privind dezmembramintele dreptului de proprietate, drepturi reale de garanție și sarcini	Referințe
NU SUNT	

Anexa Nr. 1 La Partea I

Teren

Nr cadastral	Suprafața (mp)*	Observații / Referințe
51525	30.000	Imobil repositionat in urma lucrarilor de inregistrare sistematica.

* Suprafața este determinată în planul de proiecție Stereo 70.



Date referitoare la teren

Crt	Categorie folosință	Intravilan	Suprafața (mp)	Tarla	Parcelă	Nr. topo	Observații / Referințe
1	padure	NU	16.488	-	-	-	PV 968/20.02.2012
2	padure	NU	13.512	-	-	-	

Lungime Segmente

1) Valorile lungimilor segmentelor sunt obținute din proiecție în plan.

Punct început	X / Y	Punct sfârșit	X / Y	Lungime segment (** (m)
1	580.454,263 633.262,377	2	580.438,688 633.292,633	34.029
2	580.438,688 633.292,633	3	580.185,123 633.393,039	272.721
3	580.185,123 633.393,039	4	580.025,273 633.456,336	171.926
4	580.025,273 633.456,336	5	580.022,876 633.430,682	25.766

Punct început	X / Y	Punct sfârșit	X / Y	Lungime segment (** (m)
5	580.022,876 633.430,682	6	580.023,231 633.405,55	25.135
6	580.023,231 633.405,55	7	580.033,776 633.383,301	24.621
7	580.033,776 633.383,301	8	580.006,903 633.362,054	34.258
8	580.006,903 633.362,054	9	579.995,355 633.347,806	18.34
9	579.995,355 633.347,806	10	580.191,988 633.311,201	200.011
10	580.191,988 633.311,201	1	580.454,263 633.262,377	266.781

** Lungimile segmentelor sunt determinate în planul de proiecție Stereo 70 și sunt rotunjite la 1 milimetru.

*** Distanța dintre puncte este formată din segmente cumulate ce sunt mai mici decât valoarea 1 milimetru.

**DATE DESPRE IMOBILUL NR. 6284**

Oficiul de Cadastru și Publicitate Imobiliară NEAMT
Biroul de Cadastru și Publicitate Imobiliară Targu-Neamt

A. Partea I. Descrierea imobilului

TEREN Extravilan

Adresa: Jud. Neamt, O.S.Pipirig,U.P.II Mihaieti-u.a.13B%,13C%

Nr. Crt	Nr cadastral Nr. topografic	Suprafața* (mp)	Observații / Referințe
A1	51524	9.627	Sector cadastral:199 Teren neimprejmuit; Imobil repositionat in urma lucrarilor de inregistrare sistematica.

B. Partea II. Proprietari și acte

Inscrieri privitoare la dreptul de proprietate și alte drepturi reale		Referințe
30540 / 23/12/2016		
Act Administrativ nr. 17415 - titlu de proprietate, din 29/08/2016 emis de CJPSDPAT NEAMT;		
B1	Intabulare, drept de PROPRIETATE, dobandit prin Reconstituire, cota actuala 1/1, cota initiala 1/1 1) DOLHESCU NECULAI	A1

C. Partea III. SARCINI .

Inscrieri privind dezmembramintele dreptului de proprietate, drepturi reale de garanție și sarcini	Referințe
NU SUNT	


Anexa Nr. 1 La Partea I

Teren

Nr cadastral	Suprafața (mp)*	Observații / Referințe
51524	9.627	Imobil repositionat in urma lucrarilor de inregistrare sistematica.

* Suprafața este determinată în planul de proiecție Stereo 70.

DETALII LINIARE IMOBIL



Date referitoare la teren

Crt	Categorie folosință	Intravilan	Suprafața (mp)	Tarla	Parcelă	Nr. topo	Observații / Referințe
1	padure	NU	4.268	-	-	-	PV 967/20.02.2012
2	padure	NU	5.359	-	-	-	

Lungime Segmente

1) Valorile lungimilor segmentelor sunt obținute din proiecție în plan.

Punct început	X / Y	Punct sfârșit	X / Y	Lungime segment (** (m))
1	580.438,688 633.292,633	2	580.433,034 633.303,616	12.353
2	580.433,034 633.303,616	3	580.430,256 633.309,928	6.896
3	580.430,256 633.309,928	4	580.166,937 633.428,66	288.85
4	580.166,937 633.428,66	5	580.054,228 633.479,481	123.637

Punct început	X / Y	Punct sfârșit	X / Y	Lungime segment (** (m)
5	580.054,228 633.479,481	6	580.051,528 633.472,781	7.224
6	580.051,528 633.472,781	7	580.044,937 633.467,623	8.369
7	580.044,937 633.467,623	8	580.031,43 633.460,891	15.092
8	580.031,43 633.460,891	9	580.025,516 633.458,931	6.23
9	580.025,516 633.458,931	10	580.025,273 633.456,336	2.606
10	580.025,273 633.456,336	11	580.185,123 633.393,039	171.926
11	580.185,123 633.393,039	1	580.438,688 633.292,633	272.721

** Lungimile segmentelor sunt determinate în planul de proiecție Stereo 70 și sunt rotunjite la 1 milimetru.

*** Distanța dintre puncte este formată din segmente cumulate ce sunt mai mici decât valoarea 1 milimetru.

**DATE DESPRE IMOBILUL NR. 6285**

Oficiul de Cadastru și Publicitate Imobiliară NEAMT
Biroul de Cadastru și Publicitate Imobiliară Targu-Neamt

A. Partea I. Descrierea imobilului

TEREN Extravilan

Adresa: Jud. Neamt, O.S.Pipirig,U.P.II Mihaieti-u.a.13B%,13C%

Nr. Crt	Nr cadastral Nr. topografic	Suprafața* (mp)	Observații / Referințe
A1	51522	16.732	Sector cadastral:199 Teren neimprejmuit; Imobil repositionat in urma lucrarilor de inregistrare sistematica.

B. Partea II. Proprietari și acte

Inscrieri privitoare la dreptul de proprietate și alte drepturi reale		Referințe
11965 / 20/04/2018		
Act Administrativ nr. 18041 - titlu de proprietate, din 16/02/2018 emis de CJPSDPAT NEAMT;		
B1	Intabulare, drept de PROPRIETATE, dobandit prin Reconstituire, cota actuala 1/1, cota initiala 1/1 1) DORNEANU VASILE	A1

C. Partea III. SARCINI .

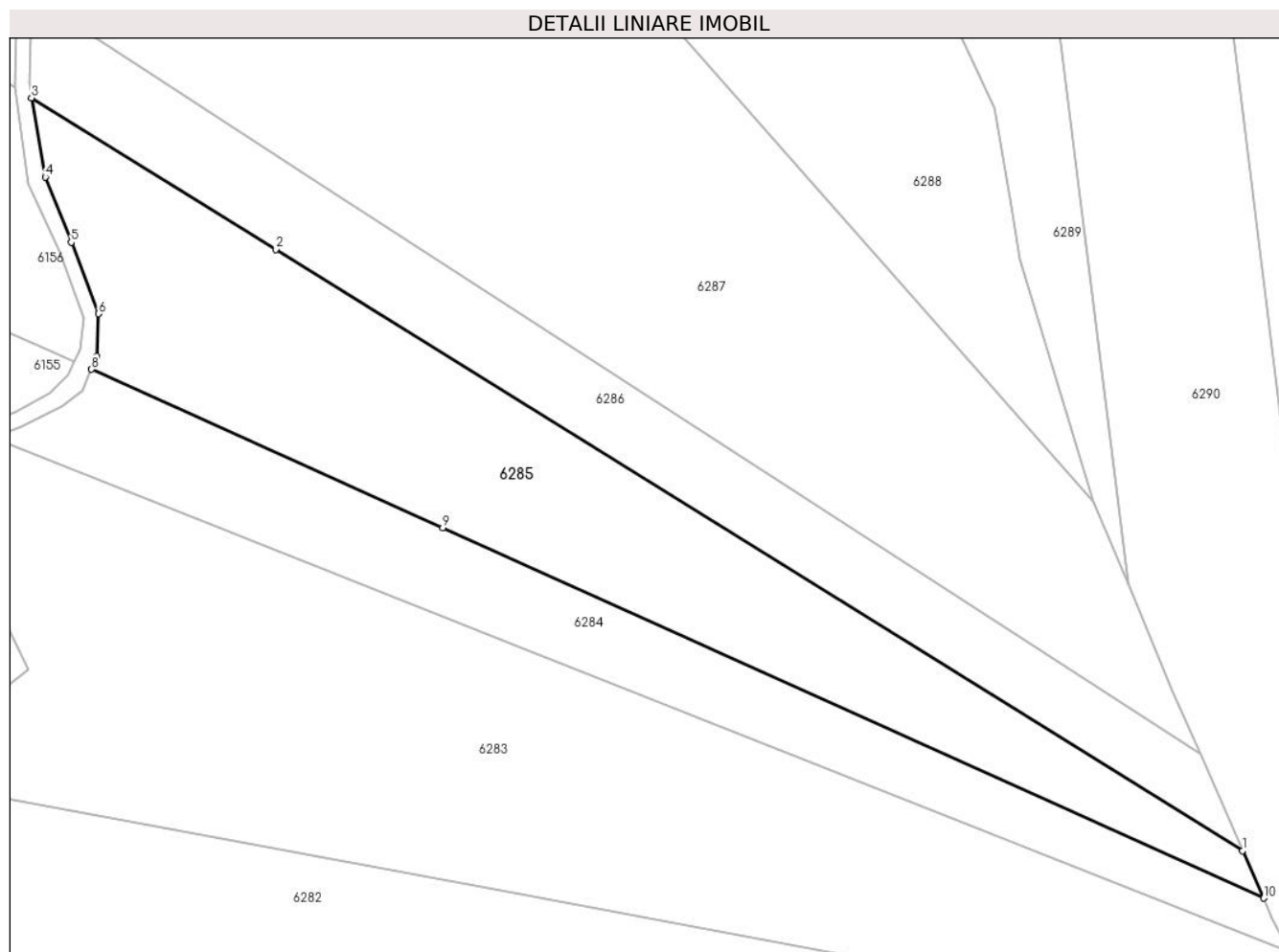
Inscrieri privind dezmembramintele dreptului de proprietate, drepturi reale de garanție și sarcini	Referințe
NU SUNT	

Anexa Nr. 1 La Partea I

Teren

Nr cadastral	Suprafața (mp)*	Observații / Referințe
51522	16.732	Imobil repositionat in urma lucrarilor de inregistrare sistematica.

* Suprafața este determinată în planul de proiecție Stereo 70.



Date referitoare la teren

Crt	Categorie folosință	Intra vilan	Suprafața (mp)	Tarla	Parcelă	Nr. topo	Observații / Referințe
1	padure	NU	6.503	-	-	-	PV 966/20.02.2012
2	padure	NU	10.229	-	-	-	

Lungime Segmente

1) Valorile lungimilor segmentelor sunt obținute din proiecție în plan.

Punct început	X / Y	Punct sfârșit	X / Y	Lungime segment (** (m)
1	580.423,537 633.325,196	2	580.113,282 633.517,914	365.237
2	580.113,282 633.517,914	3	580.034,987 633.566,547	92.17
3	580.034,987 633.566,547	4	580.039,353 633.541,165	25.755
4	580.039,353 633.541,165	5	580.047,704 633.520,184	22.582

Punct început	X / Y	Punct sfârșit	X / Y	Lungime segment (** (m)
5	580.047,704 633.520,184	6	580.056,498 633.497,315	24.502
6	580.056,498 633.497,315	7	580.055,936 633.483,718	13.609
7	580.055,936 633.483,718	8	580.054,228 633.479,481	4.568
8	580.054,228 633.479,481	9	580.166,937 633.428,66	123.637
9	580.166,937 633.428,66	10	580.430,256 633.309,928	288.85
10	580.430,256 633.309,928	1	580.423,537 633.325,196	16.681

** Lungimile segmentelor sunt determinate în planul de proiecție Stereo 70 și sunt rotunjite la 1 milimetru.

*** Distanța dintre puncte este formată din segmente cumulate ce sunt mai mici decât valoarea 1 milimetru.

**DATE DESPRE IMOBILUL NR. 6286**

Oficiul de Cadastru și Publicitate Imobiliară NEAMT
Biroul de Cadastru și Publicitate Imobiliară Targu-Neamt

A. Partea I. Descrierea imobilului

TEREN Extravilan

Adresa: Jud. Neamt, O.S.Pipirig,U.P.II Mihaieti-u.a.13B%,13C%,13D%

Nr. Crt	Nr cadastral Nr. topografic	Suprafața* (mp)	Observații / Referințe
A1	51520	10.424	Sector cadastral:199 Teren neimprejmuit; Imobil repositionat in urma lucrarilor de inregistrare sistematica.

B. Partea II. Proprietari și acte

Inscrieri privitoare la dreptul de proprietate și alte drepturi reale		Referințe
7554 / 14/03/2019		
Act Administrativ nr. Titlu Proprietate nr. 17448, din 21/01/2019 emis de CJPSDPAT NEAMT;		
B1	Intabulare, drept de PROPRIETATE, dobandit prin Reconstituire, cota actuala 1/1, cota initiala 1/1 1) DOLHĂSCU GHEORGHE 2) IVĂNESCU MARIA 3) DOLHESCU NECULAI 4) ANDRONACHE ANA	A1

C. Partea III. SARCINI .

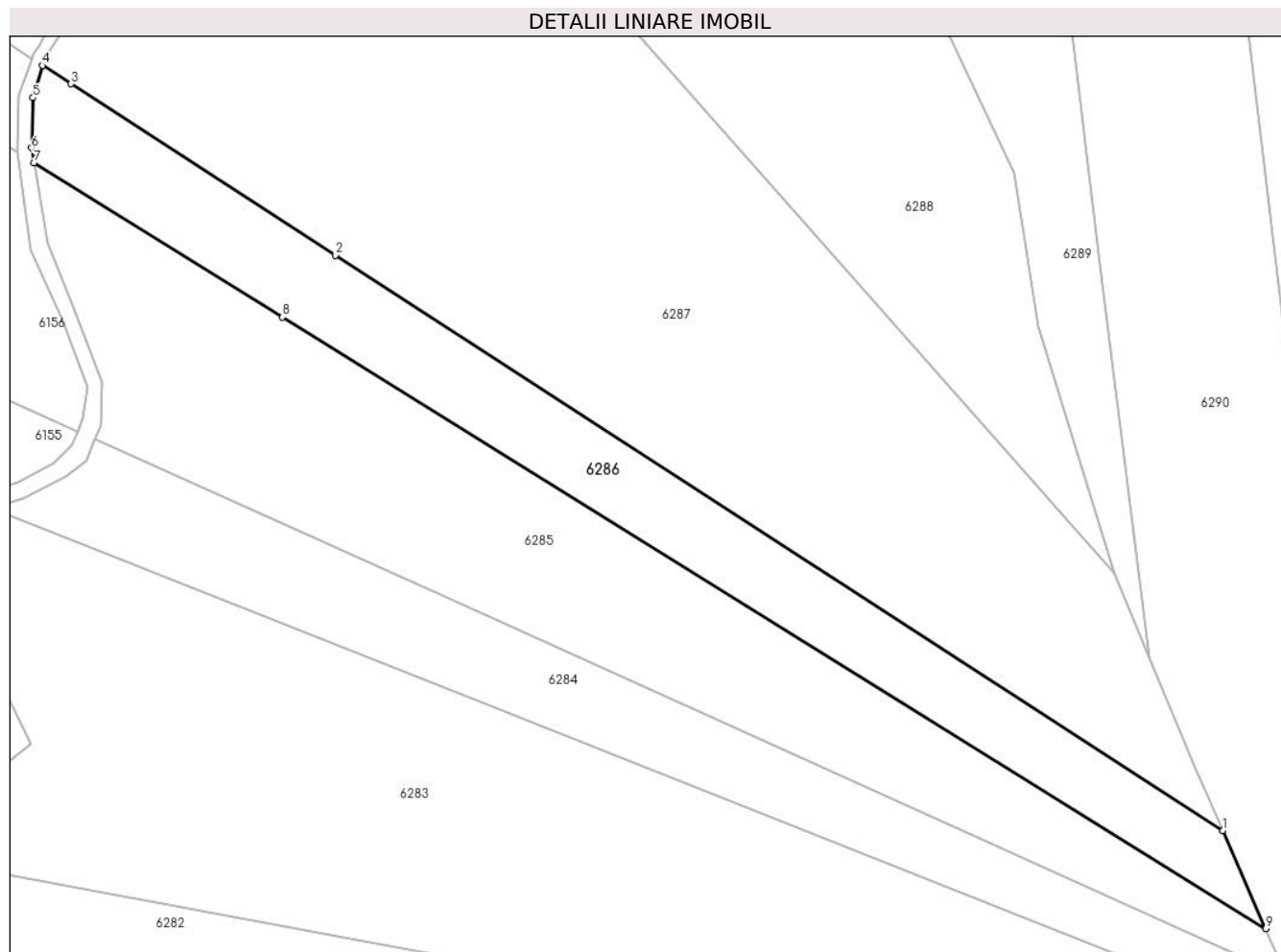
Inscrieri privind dezmembramintele dreptului de proprietate, drepturi reale de garanție și sarcini	Referințe
NU SUNT	

Anexa Nr. 1 La Partea I

Teren

Nr cadastral	Suprafața (mp)*	Observații / Referințe
51520	10.424	Imobil repositionat in urma lucrarilor de inregistrare sistematica.

* Suprafața este determinată în planul de proiecție Stereo 70.



Date referitoare la teren

Crt	Categorie folosință	Intravilan	Suprafața (mp)	Tarla	Parcelă	Nr. topo	Observații / Referințe
1	padure	NU	1.489	-	-	-	PV 952/20.02.2012
2	padure	NU	1.176	-	-	-	
3	padure	NU	7.759	-	-	-	

Lungime Segmente

1) Valorile lungimilor segmentelor sunt obținute din proiecție în plan.

Punct început	X / Y	Punct sfârșit	X / Y	Lungime segment (** (m)
1	580.409,946 633.356,079	2	580.129,959 633.537,403	333.573
2	580.129,959 633.537,403	3	580.046,548 633.591,422	99.375
3	580.046,548 633.591,422	4	580.037,607 633.597,213	10.653
4	580.037,607 633.597,213	5	580.034,66 633.587,041	10.59

Punct început	X / Y	Punct sfârșit	X / Y	Lungime segment (** (m)
5	580.034,66 633.587,041	6	580.034,186 633.571,207	15.841
6	580.034,186 633.571,207	7	580.034,987 633.566,547	4.728
7	580.034,987 633.566,547	8	580.113,282 633.517,914	92.17
8	580.113,282 633.517,914	9	580.423,537 633.325,196	365.237
9	580.423,537 633.325,196	1	580.409,946 633.356,079	33.741

** Lungimile segmentelor sunt determinate în planul de proiecție Stereo 70 și sunt rotunjite la 1 milimetru.

*** Distanța dintre puncte este formată din segmente cumulate ce sunt mai mici decât valoarea 1 milimetru.

**DATE DESPRE IMOBILUL NR. 6287**

Oficiul de Cadastru și Publicitate Imobiliară NEAMT
Biroul de Cadastru și Publicitate Imobiliară Targu-Neamt

A. Partea I. Descrierea imobilului

TEREN Extravilan

Adresa: Jud. Neamt, O.S.Pipirig,U.P.II Mihaieti-u.a.13B%,13C%,13D%

Nr. Crt	Nr cadastral Nr. topografic	Suprafața* (mp)	Observații / Referințe
A1	51518	37.247	Sector cadastral:199 Teren neimprejmuit; Imobil repositionat in urma lucrarilor de inregistrare sistematica.

B. Partea II. Proprietari și acte

Inscrieri privitoare la dreptul de proprietate și alte drepturi reale		Referințe
303 / 06/01/2017		
Act Administrativ nr. 17395 - titlu de proprietate, din 23/08/2016 emis de CJPSDPAT NEAMT;		
B1	Intabulare, drept de PROPRIETATE, dobandit prin Reconstituire, cota actuala 1/1, cota initiala 1/1 1) GRIGORAȘ GRIGORE 2) GRIGORAȘ IACOB 3) GRIGORAȘ GHEORGHE	A1

C. Partea III. SARCINI .

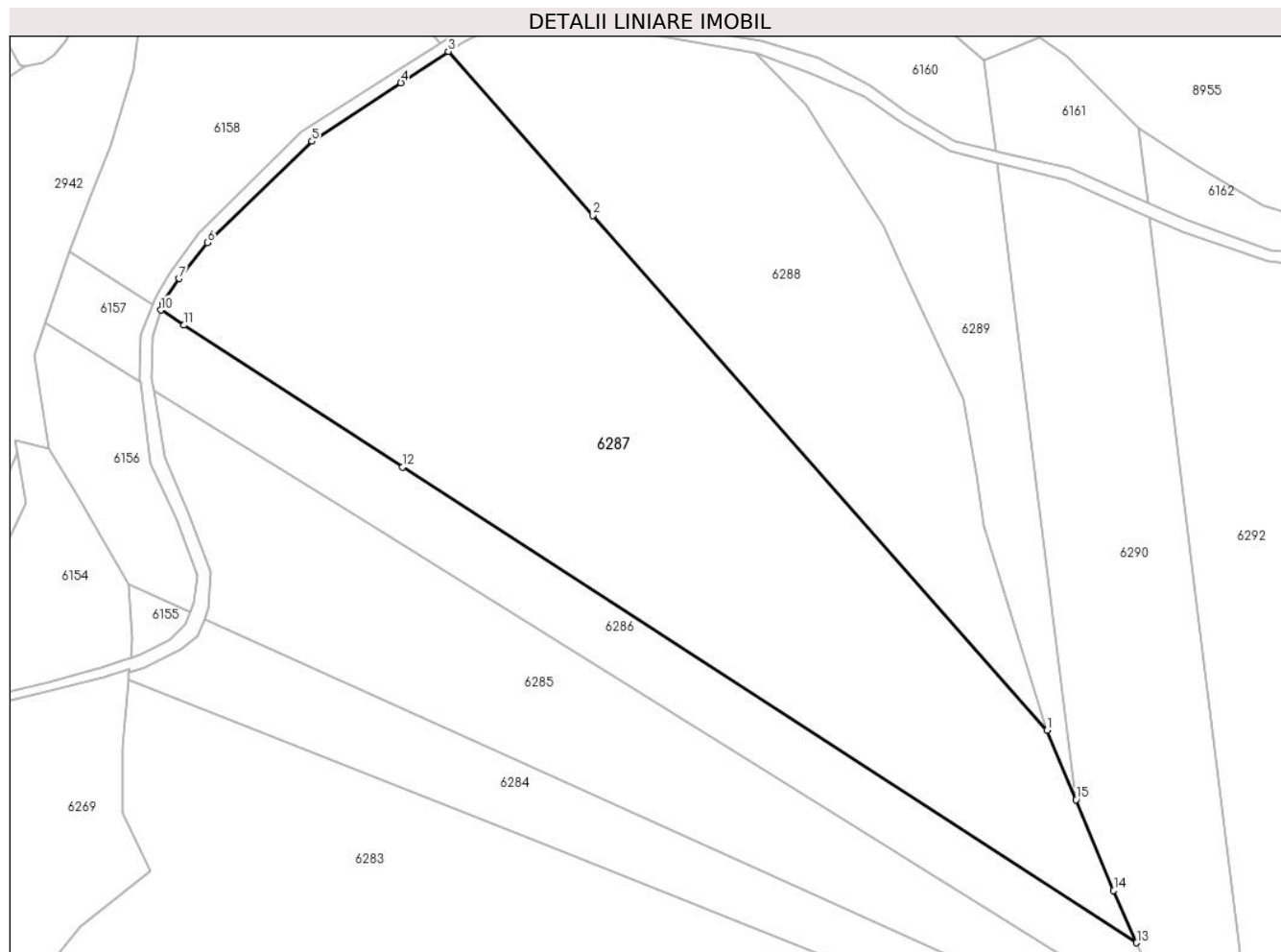
Inscrieri privind dezmembramintele dreptului de proprietate, drepturi reale de garanție și sarcini	Referințe
NU SUNT	

Anexa Nr. 1 La Partea I

Teren

Nr cadastral	Suprafața (mp)*	Observații / Referințe
51518	37.247	Imobil repositionat in urma lucrarilor de inregistrare sistematica.

* Suprafața este determinată în planul de proiecție Stereo 70.



Date referitoare la teren

Crt	Categorie folosință	Intravilan	Suprafața (mp)	Tarla	Parcelă	Nr. topo	Observații / Referințe
1	padure	NU	18	-	-	-	PV 964/20.02.2012
2	padure	NU	14.517	-	-	-	
3	padure	NU	22.712	-	-	-	

Lungime Segmente

1) Valorile lungimilor segmentelor sunt obținute din proiecție în plan.

Punct început	X / Y	Punct sfârșit	X / Y	Lungime segment (** (m)
1	580.375,756 633.437,015	2	580.202,484 633.633,256	261.789
2	580.202,484 633.633,256	3	580.147,294 633.695,762	83.384
3	580.147,294 633.695,762	4	580.129,262 633.683,792	21.643
4	580.129,262 633.683,792	5	580.095,287 633.661,526	40.621

Punct început	X / Y	Punct sfârşit	X / Y	Lungime segment (** (m)
5	580.095,287 633.661,526	6	580.055,459 633.622,832	55.529
6	580.055,459 633.622,832	7	580.044,688 633.609,186	17.385
7	580.044,688 633.609,186	8	580.038,897 633.600,498	10.441
8	580.038,897 633.600,498	9	580.038,293 633.599,592	1.089
9	580.038,293 633.599,592	10	580.037,607 633.597,213	2.476
10	580.037,607 633.597,213	11	580.046,548 633.591,422	10.653
11	580.046,548 633.591,422	12	580.129,959 633.537,403	99.375
12	580.129,959 633.537,403	13	580.409,946 633.356,079	333.573
13	580.409,946 633.356,079	14	580.401,206 633.375,941	21.7
14	580.401,206 633.375,941	15	580.386,777 633.410,567	37.512
15	580.386,777 633.410,567	1	580.375,756 633.437,015	28.652

** Lungimile segmentelor sunt determinate în planul de proiecție Stereo 70 și sunt rotunjite la 1 milimetru.

*** Distanța dintre puncte este formată din segmente cumulate ce sunt mai mici decât valoarea 1 milimetru.

**DATE DESPRE IMOBILUL NR. 6288**

Oficiul de Cadastru și Publicitate Imobiliară NEAMT
Biroul de Cadastru și Publicitate Imobiliară Targu-Neamt

A. Partea I. Descrierea imobilului

TEREN Extravilan

Adresa: Jud. Neamt, O.S.Pipirig,U.P.II Mihaieti-u.a.13C%,13D%

Nr. Crt	Nr cadastral Nr. topografic	Suprafața* (mp)	Observații / Referințe
A1	51502	19.295	Sector cadastral:199 Teren neimprejmuit; Imobil repositionat in urma lucrarilor de inregistrare sistematica.

B. Partea II. Proprietari și acte

Inscrieri privitoare la dreptul de proprietate și alte drepturi reale		Referințe
304 / 06/01/2017		
Act Administrativ nr. 17394- Titlu de proprietate, din 23/08/2016 emis de CJPSDPAT NEAMT;		
B1	Intabulare, drept de PROPRIETATE, dobandit prin Reconstituire, cota actuala 1/1, cota initiala 1/1 1) David Dumitru	A1

C. Partea III. SARCINI .

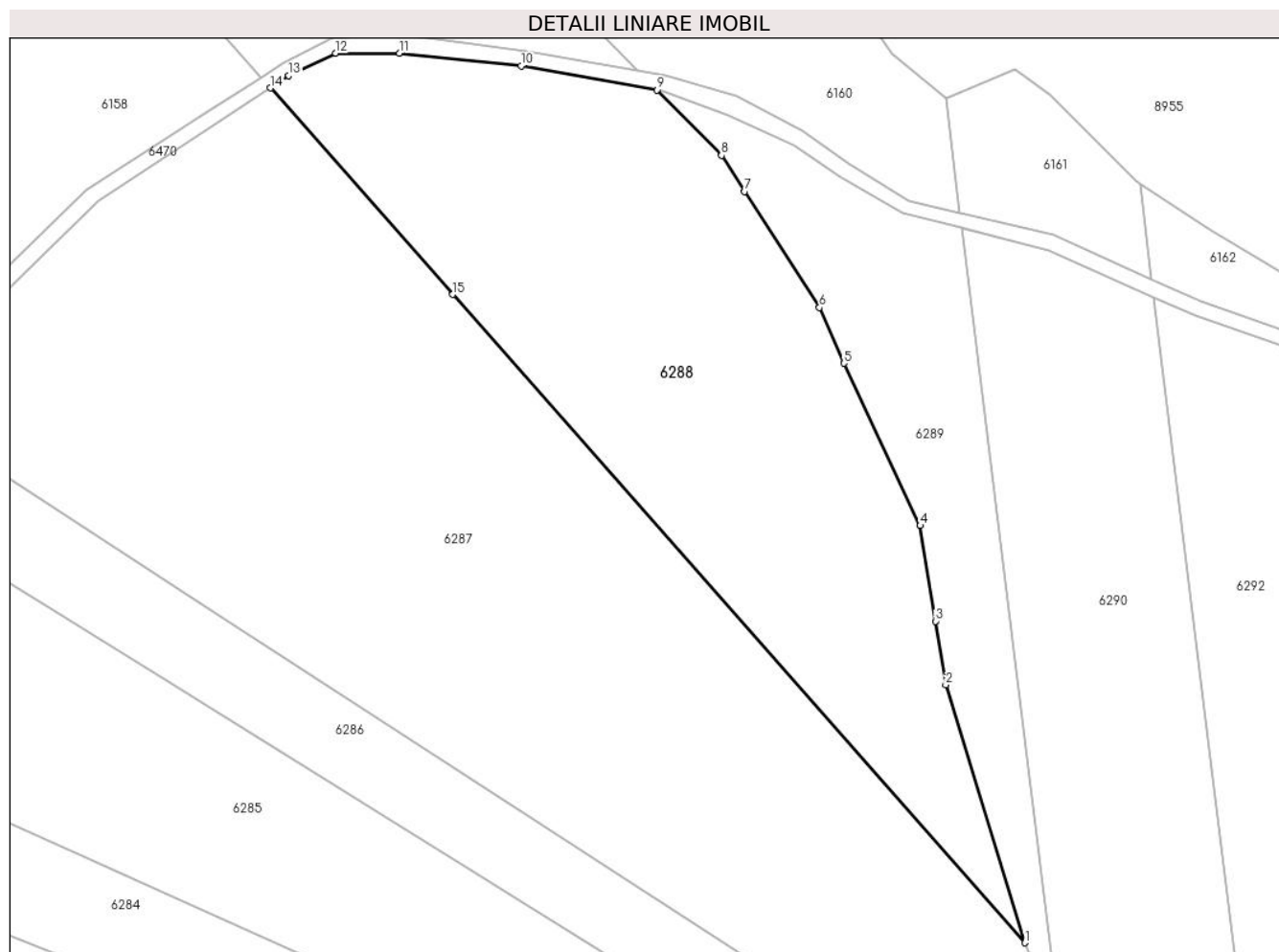
Inscrieri privind dezmembramintele dreptului de proprietate, drepturi reale de garanție și sarcini	Referințe
NU SUNT	

Anexa Nr. 1 La Partea I

Teren

Nr cadastral	Suprafața (mp)*	Observații / Referințe
51502	19.295	Imobil repositionat in urma lucrarilor de inregistrare sistematica.

* Suprafața este determinată în planul de proiecție Stereo 70.



Date referitoare la teren

Crt	Categorie folosință	Intravilan	Suprafața (mp)	Tarla	Parcelă	Nr. topo	Observații / Referințe
1	padure	NU	5.583	-	-	-	PV 963/20.02.2012
2	padure	NU	13.712	-	-	-	

Lungime Segmente

1) Valorile lungimilor segmentelor sunt obținute din proiecție în plan.

Punct început	X / Y	Punct sfârșit	X / Y	Lungime segment (** (m)
1	580.375,756 633.437,015	2	580.351,808 633.515,049	81.626
2	580.351,808 633.515,049	3	580.348,708 633.534,34	19.538
3	580.348,708 633.534,34	4	580.344,059 633.563,272	29.303
4	580.344,059 633.563,272	5	580.320,998 633.612,432	54.3

Punct început	X / Y	Punct sfârșit	X / Y	Lungime segment (** (m)
5	580.320,998 633.612,432	6	580.313,585 633.629,3	18.425
6	580.313,585 633.629,3	7	580.290,933 633.664,405	41.779
7	580.290,933 633.664,405	8	580.283,892 633.675,317	12.986
8	580.283,892 633.675,317	9	580.264,35 633.695,146	27.84
9	580.264,35 633.695,146	10	580.223,186 633.702,425	41.803
10	580.223,186 633.702,425	11	580.186,338 633.706,225	37.043
11	580.186,338 633.706,225	12	580.167,038 633.706,255	19.3
12	580.167,038 633.706,255	13	580.152,827 633.699,435	15.763
13	580.152,827 633.699,435	14	580.147,294 633.695,762	6.641
14	580.147,294 633.695,762	15	580.202,484 633.633,256	83.384
15	580.202,484 633.633,256	1	580.375,756 633.437,015	261.789

** Lungimile segmentelor sunt determinate în planul de proiecție Stereo 70 și sunt rotunjite la 1 milimetru.

*** Distanța dintre puncte este formată din segmente cumulate ce sunt mai mici decât valoarea 1 milimetru.

**DATE DESPRE IMOBILUL NR. 6289**

Oficiul de Cadastru și Publicitate Imobiliară NEAMT
Biroul de Cadastru și Publicitate Imobiliară Targu-Neamt

A. Partea I. Descrierea imobilului

TEREN Extravilan

Adresa: Jud. Neamt, O.S.Pipirig,U.P.II Mihaieti-u.a.12A%,12B%

Nr. Crt	Nr cadastral Nr. topografic	Suprafața* (mp)	Observații / Referințe
A1	51504	7.089	Sector cadastral:199 Teren neimprejmuț; Imobil repositionat in urma lucrarilor de inregistrare sistematica.

B. Partea II. Proprietari și acte

Inscrieri privitoare la dreptul de proprietate și alte drepturi reale		Referințe
20630 / 01/08/2019		
Act Administrativ nr. 17449 - titlu de proprietate, din 12/06/2019 emis de CJPSDPAT NEAMT;		
B1	Intabulare, drept de PROPRIETATE, dobandit prin Reconstituire, cota actuala 1/1, cota initiala 1/1 1) ASAFTEI EVA 2) GHEORGHİTE MIHAI 3) GABOR VASILE 4) CREANGĂ VASILE 5) GHEORGHİȚĂ ION 6) DAVID VASILE	A1

C. Partea III. SARCINI .

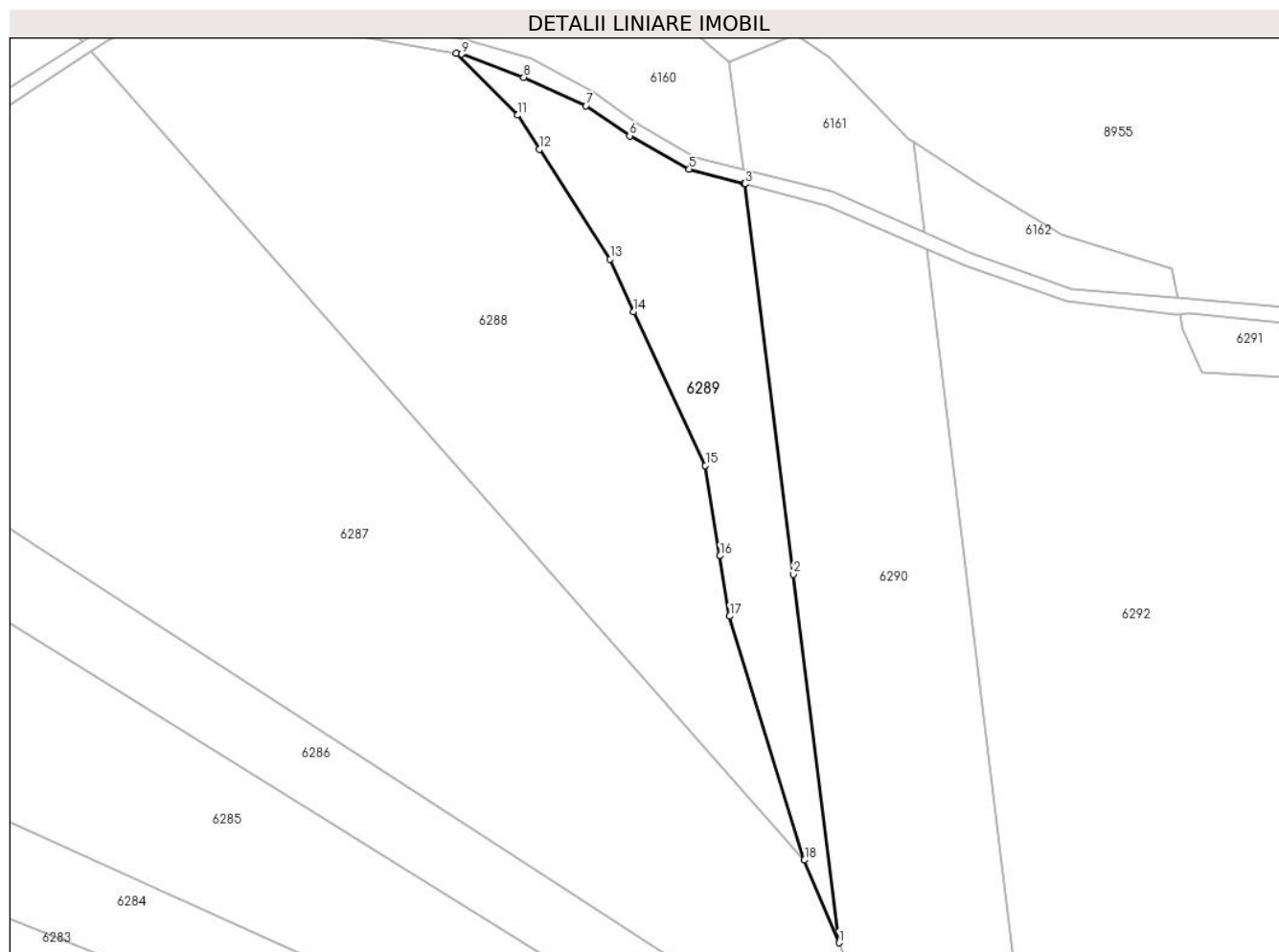
Inscrieri privind dezmembramintele dreptului de proprietate, drepturi reale de garanție și sarcini	Referințe
NU SUNT	

Anexa Nr. 1 La Partea I

Teren

Nr cadastral	Suprafața (mp)*	Observații / Referințe
51504	7.089	Imobil repositionat in urma lucrarilor de inregistrare sistematica.

* Suprafața este determinată în planul de proiecție Stereo 70.



Date referitoare la teren

Crt	Categorie folosință	Intravilan	Suprafața (mp)	Tarla	Parcelă	Nr. topo	Observații / Referințe
1	padure	NU	5.372	-	-	-	PV 962/20.02.2012
2	padure	NU	1.717	-	-	-	

Lungime Segmente

1) Valorile lungimilor segmentelor sunt obținute din proiecție în plan.

Punct început	X / Y	Punct sfârșit	X / Y	Lungime segment (** (m)
1	580.386,777 633.410,567	2	580.372,158 633.528,448	118.784
2	580.372,158 633.528,448	3	580.356,671 633.653,33	125.839
3	580.356,671 633.653,33	4	580.356,42 633.653,398	0.26
4	580.356,42 633.653,398	5	580.338,885 633.658,014	18.132

Punct început	X / Y	Punct sfârșit	X / Y	Lungime segment (** (m)
5	580.338,885 633.658,014	6	580.319,789 633.668,73	21.897
6	580.319,789 633.668,73	7	580.305,865 633.678,322	16.908
7	580.305,865 633.678,322	8	580.285,905 633.687,431	21.94
8	580.285,905 633.687,431	9	580.265,92 633.694,868	21.324
9	580.265,92 633.694,868	10	580.264,35 633.695,146	1.594
10	580.264,35 633.695,146	11	580.283,892 633.675,317	27.84
11	580.283,892 633.675,317	12	580.290,933 633.664,405	12.986
12	580.290,933 633.664,405	13	580.313,585 633.629,3	41.779
13	580.313,585 633.629,3	14	580.320,998 633.612,432	18.425
14	580.320,998 633.612,432	15	580.344,059 633.563,272	54.3
15	580.344,059 633.563,272	16	580.348,708 633.534,34	29.303
16	580.348,708 633.534,34	17	580.351,808 633.515,049	19.538
17	580.351,808 633.515,049	18	580.375,756 633.437,015	81.626
18	580.375,756 633.437,015	1	580.386,777 633.410,567	28.652

** Lungimile segmentelor sunt determinate în planul de proiecție Stereo 70 și sunt rotunjite la 1 milimetru.

*** Distanța dintre puncte este formată din segmente cumulate ce sunt mai mici decât valoarea 1 milimetru.

**DATE DESPRE IMOBILUL NR. 6290**

Oficiul de Cadastru și Publicitate Imobiliară NEAMT
Biroul de Cadastru și Publicitate Imobiliară Targu-Neamt

A. Partea I. Descrierea imobilului

TEREN Extravilan

Adresa: Jud. Neamt, O.S.Pipirig,U.P.II Mihaieti-u.a.12A%,12B%

Nr. Crt	Nr cadastral Nr. topografic	Suprafața* (mp)	Observații / Referințe
A1	51506	17.755	Sector cadastral:199 Teren neimprejmuit; Imobil repositionat in urma lucrarilor de inregistrare sistematica.

B. Partea II. Proprietari și acte

Inscrieri privitoare la dreptul de proprietate și alte drepturi reale		Referințe
30542 / 23/12/2016		
Act Administrativ nr. 17409 - titlu de proprietate, din 29/08/2016 emis de CJPSDPAT NEAMT;		
B1	Intabulare, drept de PROPRIETATE, dobandit prin Reconstituire, cota actuala 1/1, cota initiala 1/1 1) NEGRU GHEORGHE 2) ACATRINEI ANA	A1

C. Partea III. SARCINI .

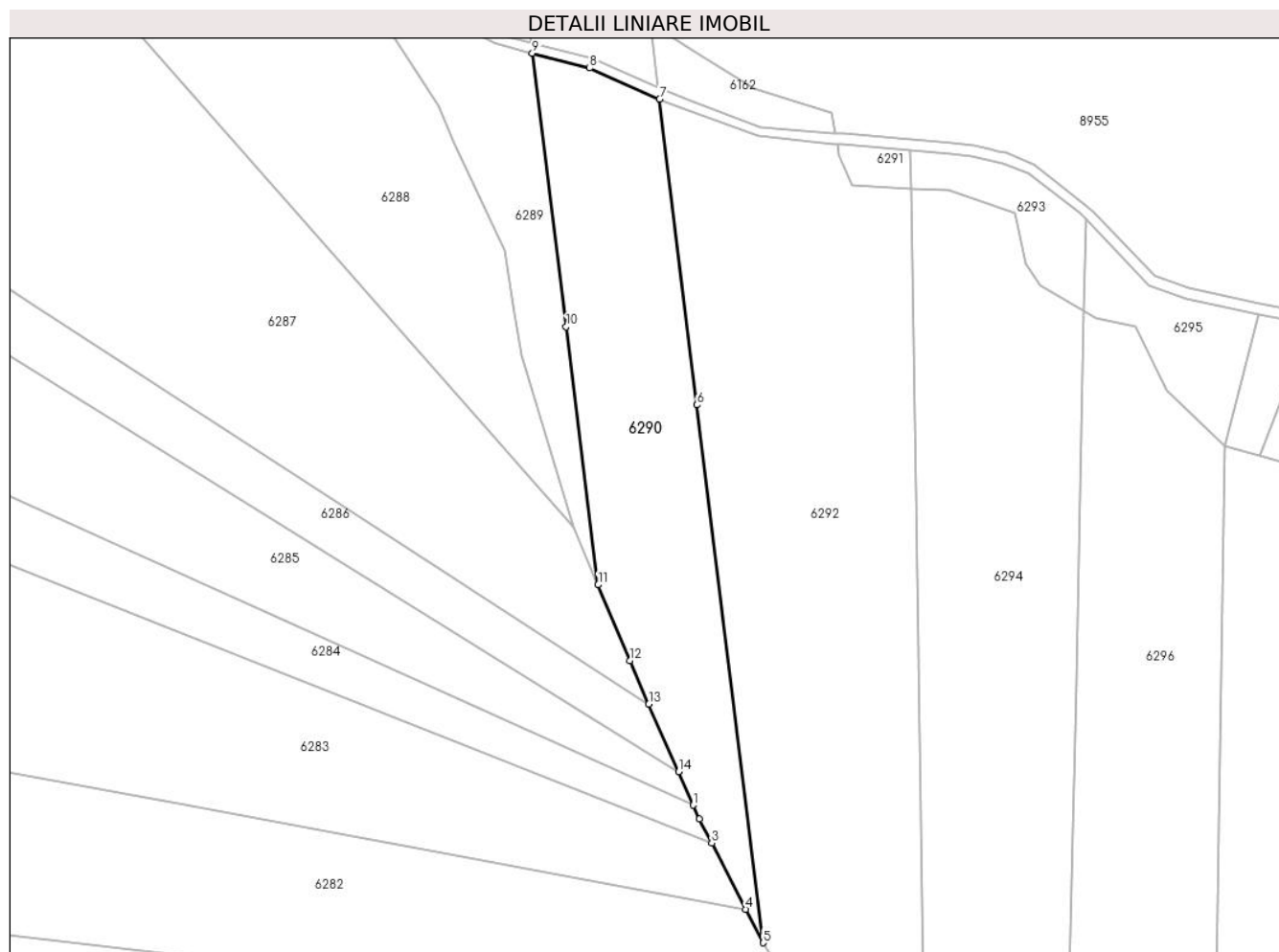
Inscrieri privind dezmembramintele dreptului de proprietate, drepturi reale de garanție și sarcini	Referințe
NU SUNT	

Anexa Nr. 1 La Partea I

Teren

Nr cadastral	Suprafața (mp)*	Observații / Referințe
51506	17.755	Imobil repositionat in urma lucrarilor de inregistrare sistematica.

* Suprafața este determinată în planul de proiecție Stereo 70.



Date referitoare la teren

Crt	Categorie folosință	Intravilan	Suprafața (mp)	Tarla	Parcelă	Nr. topo	Observații / Referințe
1	padure	NU	7.611	-	-	-	PV 961/20.02.2012
2	padure	NU	10.144	-	-	-	

Lungime Segmente

1) Valorile lungimilor segmentelor sunt obținute din proiecție în plan.

Punct început	X / Y	Punct sfârșit	X / Y	Lungime segment (** (m)
1	580.430,256 633.309,928	2	580.433,034 633.303,616	6.896
2	580.433,034 633.303,616	3	580.438,688 633.292,633	12.353
3	580.438,688 633.292,633	4	580.454,263 633.262,377	34.029
4	580.454,263 633.262,377	5	580.462,128 633.247,097	17.185

Punct început	X / Y	Punct sfârşit	X / Y	Lungime segment (** (m)
5	580.462,128 633.247,097	6	580.431,974 633.492,692	247.439
6	580.431,974 633.492,692	7	580.414,891 633.632,45	140.798
7	580.414,891 633.632,45	8	580.382,92 633.646,528	34.933
8	580.382,92 633.646,528	9	580.356,671 633.653,33	27.116
9	580.356,671 633.653,33	10	580.372,158 633.528,448	125.839
10	580.372,158 633.528,448	11	580.386,777 633.410,567	118.784
11	580.386,777 633.410,567	12	580.401,206 633.375,941	37.512
12	580.401,206 633.375,941	13	580.409,946 633.356,079	21.7
13	580.409,946 633.356,079	14	580.423,537 633.325,196	33.741
14	580.423,537 633.325,196	1	580.430,256 633.309,928	16.681

** Lungimile segmentelor sunt determinate în planul de proiecție Stereo 70 și sunt rotunjite la 1 milimetru.

*** Distanța dintre puncte este formată din segmente cumulate ce sunt mai mici decât valoarea 1 milimetru.

**DATE DESPRE IMOBILUL NR. 6291**

Oficiul de Cadastru și Publicitate Imobiliară NEAMT
Biroul de Cadastru și Publicitate Imobiliară Targu-Neamt

A. Partea I. Descrierea imobilului

TEREN Extravilan

Adresa: Jud. Neamt, O.S.Pipirig,U.P.II Mihaieti-u.a.8A%

Nr. Crt	Nr cadastral Nr. topografic	Suprafața* (mp)	Observații / Referințe
A1	51500	548	Sector cadastral:199 Teren neimprejmuit; Imobil repositionat in urma lucrarilor de inregistrare sistematica.

B. Partea II. Proprietari și acte

Inscrieri privitoare la dreptul de proprietate și alte drepturi reale		Referințe
29825 / 15/12/2016		
Act Administrativ nr. 17411 - Titlu de proprietate, din 29/08/2016 emis de CJPSDPAT NEAMT;		
B1	Intabulare, drept de PROPRIETATE, dobandit prin Reconstituire, cota actuala 1/1, cota initiala 1/1 1) DOCHIȚA MARIA	A1

C. Partea III. SARCINI .

Inscrieri privind dezmembramintele dreptului de proprietate, drepturi reale de garanție și sarcini	Referințe
NU SUNT	

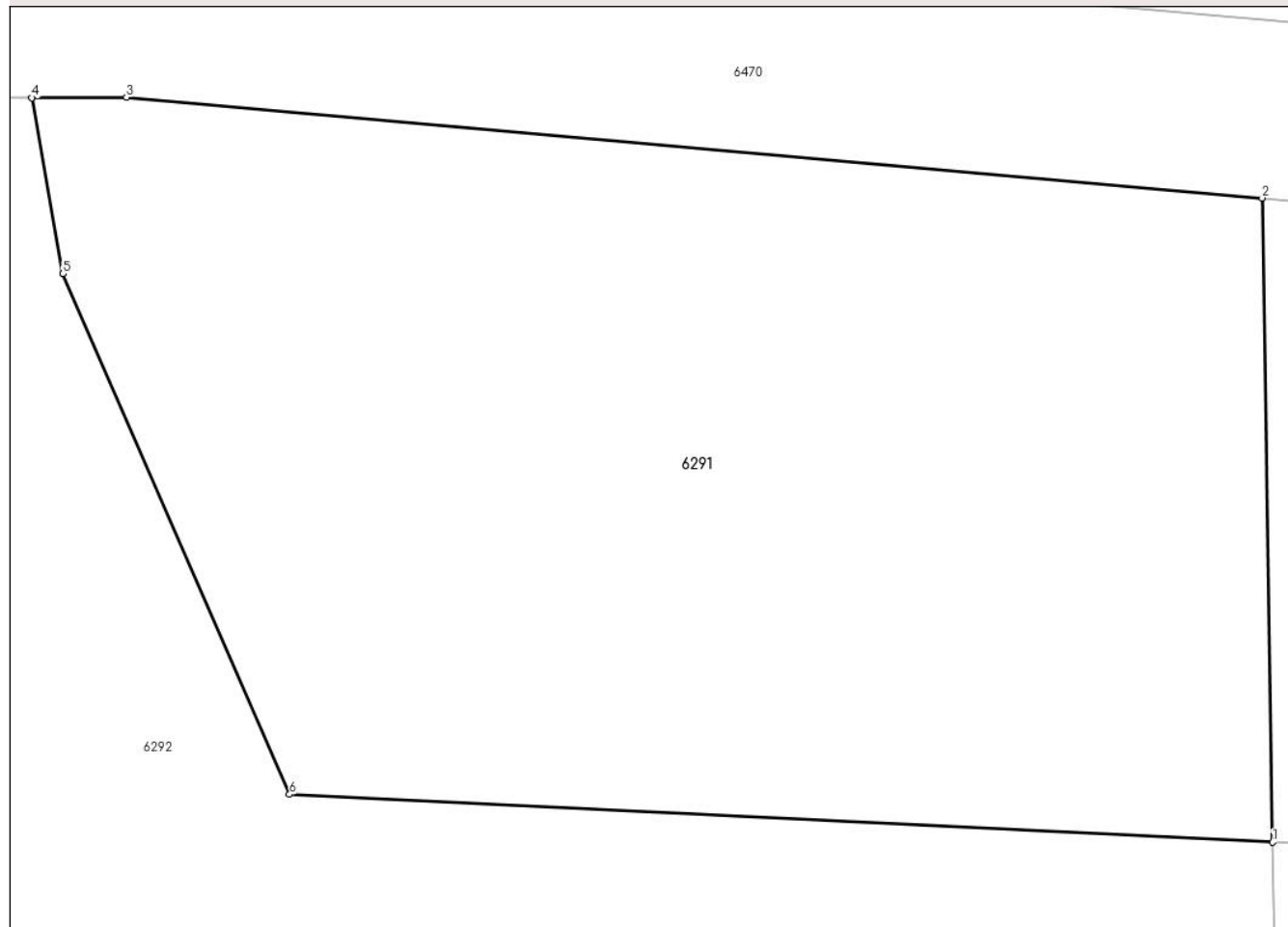
Anexa Nr. 1 La Partea I

Teren

Nr cadastral	Suprafața (mp)*	Observații / Referințe
51500	548	Imobil repositionat in urma lucrarilor de inregistrare sistematica.

* Suprafața este determinată în planul de proiecție Stereo 70.

DETALII LINIARE IMOBIL



Date referitoare la teren

Crt	Categorie folosință	Intra vilan	Suprafața (mp)	Tarla	Parcelă	Nr. topo	Observații / Referințe
1	padure	NU	548	-	-	-	PV 960/20.02.2012

Lungime Segmente

1) Valorile lungimilor segmentelor sunt obținute din proiecție în plan.

Punct început	X / Y	Punct sfârșit	X / Y	Lungime segment (** (m)
1	580.529,635 633.591,625	2	580.529,348 633.609,044	17.421
2	580.529,348 633.609,044	3	580.498,614 633.611,769	30.855
3	580.498,614 633.611,769	4	580.496,05 633.611,757	2.564
4	580.496,05 633.611,757	5	580.496,894 633.606,996	4.835
5	580.496,894 633.606,996	6	580.503,027 633.592,917	15.357

Punct început	X / Y	Punct sfârșit	X / Y	Lungime segment (** (m)
6	580.503,027 633.592,917	1	580.529,635 633.591,625	26.639

** Lungimile segmentelor sunt determinate în planul de proiecție Stereo 70 și sunt rotunjite la 1 milimetru.

*** Distanța dintre puncte este formată din segmente cumulate ce sunt mai mici decât valoarea 1 milimetru.

**DATE DESPRE IMOBILUL NR. 6292**

Oficiul de Cadastru și Publicitate Imobiliară NEAMT
Biroul de Cadastru și Publicitate Imobiliară Targu-Neamt

A. Partea I. Descrierea imobilului

TEREN Extravilan

Adresa: Jud. Neamt, O.S.Pipirig,U.P.II Mihaieti-u.a.12A%,12B%

Nr. Crt	Nr cadastral Nr. topografic	Suprafața* (mp)	Observații / Referințe
A1	51508	37.989	Sector cadastral:199 Teren neimprejmuit; Imobil repositionat in urma lucrarilor de inregistrare sistematica.

B. Partea II. Proprietari și acte

Inscrieri privitoare la dreptul de proprietate și alte drepturi reale		Referințe
29824 / 15/12/2016		
Act Administrativ nr. 17411 - titlu de proprietate, din 29/08/2016 emis de CJPSDPAT NEAMT;		
B1	Intabulare, drept de PROPRIETATE, dobandit prin Lege, cota actuala 1/1, cota initiala 1/1 1) DOCHIȚA MARIA	A1

C. Partea III. SARCINI .

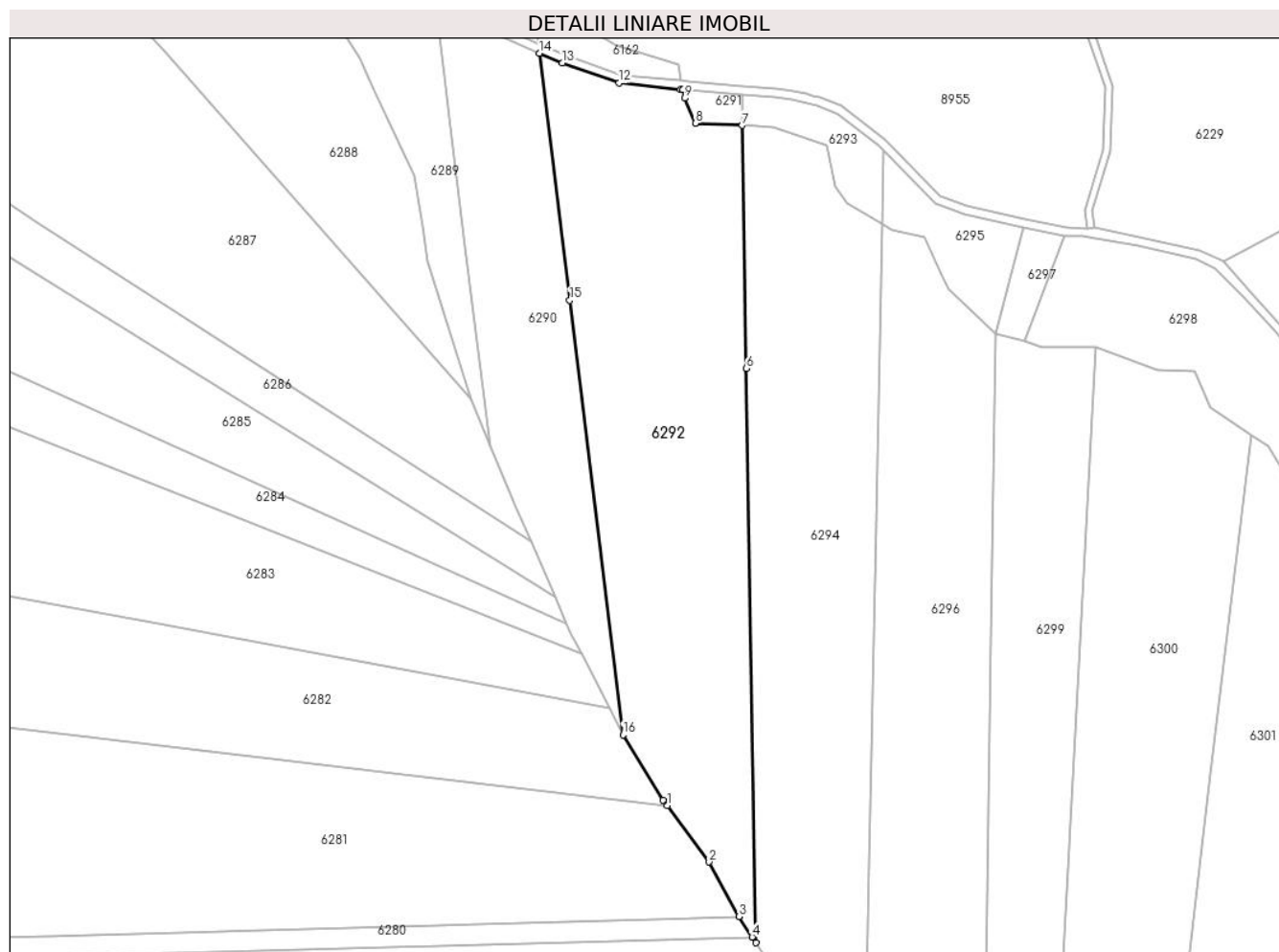
Inscrieri privind dezmembramintele dreptului de proprietate, drepturi reale de garanție și sarcini	Referințe
NU SUNT	

Anexa Nr. 1 La Partea I

Teren

Nr cadastral	Suprafața (mp)*	Observații / Referințe
51508	37.989	Imobil repositionat in urma lucrarilor de inregistrare sistematica.

* Suprafața este determinată în planul de proiecție Stereo 70.



Date referitoare la teren

Crt	Categorie folosință	Intravilan	Suprafața (mp)	Tarla	Parcelă	Nr. topo	Observații / Referințe
1	padure	NU	14.071	-	-	-	PV 960/20.02.2012
2	padure	NU	23.918	-	-	-	

Lungime Segmente

1) Valorile lungimilor segmentelor sunt obținute din proiecție în plan.

Punct început	X / Y	Punct sfârșit	X / Y	Lungime segment (** (m)
1	580.487,135 633.206,934	2	580.510,835 633.175,154	39.644
2	580.510,835 633.175,154	3	580.527,603 633.144,317	35.101
3	580.527,603 633.144,317	4	580.535,141 633.132,653	13.888
4	580.535,141 633.132,653	5	580.537,232 633.129,417	3.853

Punct început	X / Y	Punct sfârșit	X / Y	Lungime segment (** (m)
5	580.537,232 633.129,417	6	580.531,893 633.454,255	324.882
6	580.531,893 633.454,255	7	580.529,635 633.591,625	137.389
7	580.529,635 633.591,625	8	580.503,027 633.592,917	26.639
8	580.503,027 633.592,917	9	580.496,894 633.606,996	15.357
9	580.496,894 633.606,996	10	580.496,05 633.611,757	4.835
10	580.496,05 633.611,757	11	580.494,64 633.611,75	1.41
11	580.494,64 633.611,75	12	580.459,914 633.615,657	34.945
12	580.459,914 633.615,657	13	580.427,675 633.626,969	34.166
13	580.427,675 633.626,969	14	580.414,891 633.632,45	13.909
14	580.414,891 633.632,45	15	580.431,974 633.492,692	140.798
15	580.431,974 633.492,692	16	580.462,128 633.247,097	247.439
16	580.462,128 633.247,097	17	580.484,723 633.210,168	43.293
17	580.484,723 633.210,168	1	580.487,135 633.206,934	4.034

** Lungimile segmentelor sunt determinate în planul de proiecție Stereo 70 și sunt rotunjite la 1 milimetru.

*** Distanța dintre puncte este formată din segmente cumulate ce sunt mai mici decât valoarea 1 milimetru.

**DATE DESPRE IMOBILUL NR. 6293**

Oficiul de Cadastru și Publicitate Imobiliară NEAMT
Biroul de Cadastru și Publicitate Imobiliară Targu-Neamt

A. Partea I. Descrierea imobilului

TEREN Extravilan

Adresa: Jud. Neamt, O.S.Pipirig,U.P.II Mihaieti-u.a.8A%

Nr. Crt	Nr cadastral Nr. topografic	Suprafața* (mp)	Observații / Referințe
A1	51499	2.245	Sector cadastral:199 Teren neimprejmuit; Imobil repositionat in urma lucrarilor de inregistrare sistematica.

B. Partea II. Proprietari și acte

Inscrieri privitoare la dreptul de proprietate și alte drepturi reale		Referințe
24501 / 26/10/2017		
Act Administrativ nr. 18067 - titlu de proprietate, din 18/09/2017 emis de CJPSDPAT NEAMT;		
B1	Intabulare, drept de PROPRIETATE, dobandit prin Reconstituire, cota actuala 1/1, cota initiala 1/1 1) BALMUȘ DUMITRU 2) BALMUJ GHEORGHE 3) BALMUȘ VASILE 4) DAVID NASTASIA 5) BALMUȘ IOAN 6) GAVRILIU MARIA	A1

C. Partea III. SARCINI .

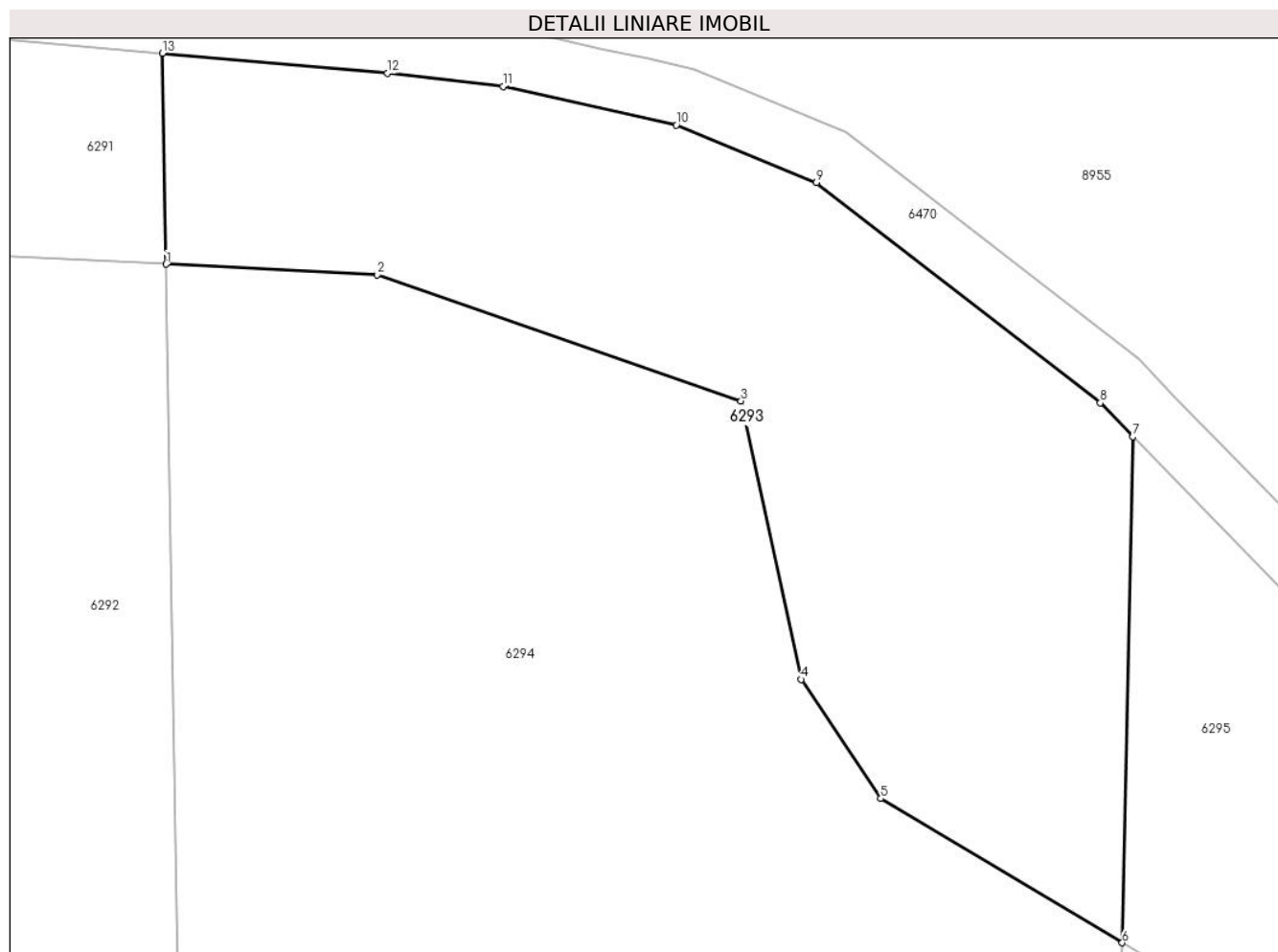
Inscrieri privind dezmembramintele dreptului de proprietate, drepturi reale de garanție și sarcini	Referințe
NU SUNT	

Anexa Nr. 1 La Partea I

Teren

Nr cadastral	Suprafața (mp)*	Observații / Referințe
51499	2.245	Imobil repositionat in urma lucrarilor de inregistrare sistematica.

* Suprafața este determinată în planul de proiecție Stereo 70.



Date referitoare la teren

Crt	Categorie folosință	Intravilan	Suprafața (mp)	Tarla	Parcelă	Nr. topo	Observații / Referințe
1	padure	NU	2.245	-	-	-	PV 959/20.02.2012

Lungime Segmente

1) Valorile lungimilor segmentelor sunt obținute din proiecție în plan.

Punct început	X / Y	Punct sfârșit	X / Y	Lungime segment (** (m)
1	580.529,635 633.591,625	2	580.547,088 633.590,764	17.474
2	580.547,088 633.590,764	3	580.577,139 633.580,34	31.808
3	580.577,139 633.580,34	4	580.582,091 633.557,354	23.513
4	580.582,091 633.557,354	5	580.588,689 633.547,519	11.843
5	580.588,689 633.547,519	6	580.608,637 633.535,611	23.232

Punct început	X / Y	Punct sfârșit	X / Y	Lungime segment (** (m)
6	580.608,637 633.535,611	7	580.609,511 633.577,396	41.794
7	580.609,511 633.577,396	8	580.606,819 633.580,174	3.868
8	580.606,819 633.580,174	9	580.583,371 633.598,361	29.674
9	580.583,371 633.598,361	10	580.571,783 633.603,112	12.524
10	580.571,783 633.603,112	11	580.557,477 633.606,308	14.659
11	580.557,477 633.606,308	12	580.547,944 633.607,395	9.595
12	580.547,944 633.607,395	13	580.529,348 633.609,044	18.669
13	580.529,348 633.609,044	1	580.529,635 633.591,625	17.421

** Lungimile segmentelor sunt determinate în planul de proiecție Stereo 70 și sunt rotunjite la 1 milimetru.

*** Distanța dintre puncte este formată din segmente cumulate ce sunt mai mici decât valoarea 1 milimetru.

**DATE DESPRE IMOBILUL NR. 6294**

Oficiul de Cadastru și Publicitate Imobiliară NEAMT
Biroul de Cadastru și Publicitate Imobiliară Targu-Neamt

A. Partea I. Descrierea imobilului

TEREN Extravilan

Adresa: Jud. Neamt, O.S.Pipirig,U.P.II Mihaieti-u.a.12A%,12B%

Nr. Crt	Nr cadastral Nr. topografic	Suprafața* (mp)	Observații / Referințe
A1	51509	34.755	Sector cadastral:199 Teren neimprejmuit; Imobil repositionat in urma lucrarilor de inregistrare sistematica.

B. Partea II. Proprietari și acte

Inscrieri privitoare la dreptul de proprietate și alte drepturi reale		Referințe
24507 / 26/10/2017		
Act Administrativ nr. Titlu de proprietate nr.18067, din 18/09/2017 emis de CJPSDPAT NEAMT;		
B1	Intabulare, drept de PROPRIETATE, dobandit prin Reconstituire, cota actuala 1/1, cota initiala 1/1 1) BALMUȘ DUMITRU 2) DAVID NASTASIA 3) BALMUJ GHEORGHE 4) BALMUȘ IOAN 5) GAVRILIU MARIA 6) BALMUȘ VASILE	A1

C. Partea III. SARCINI .

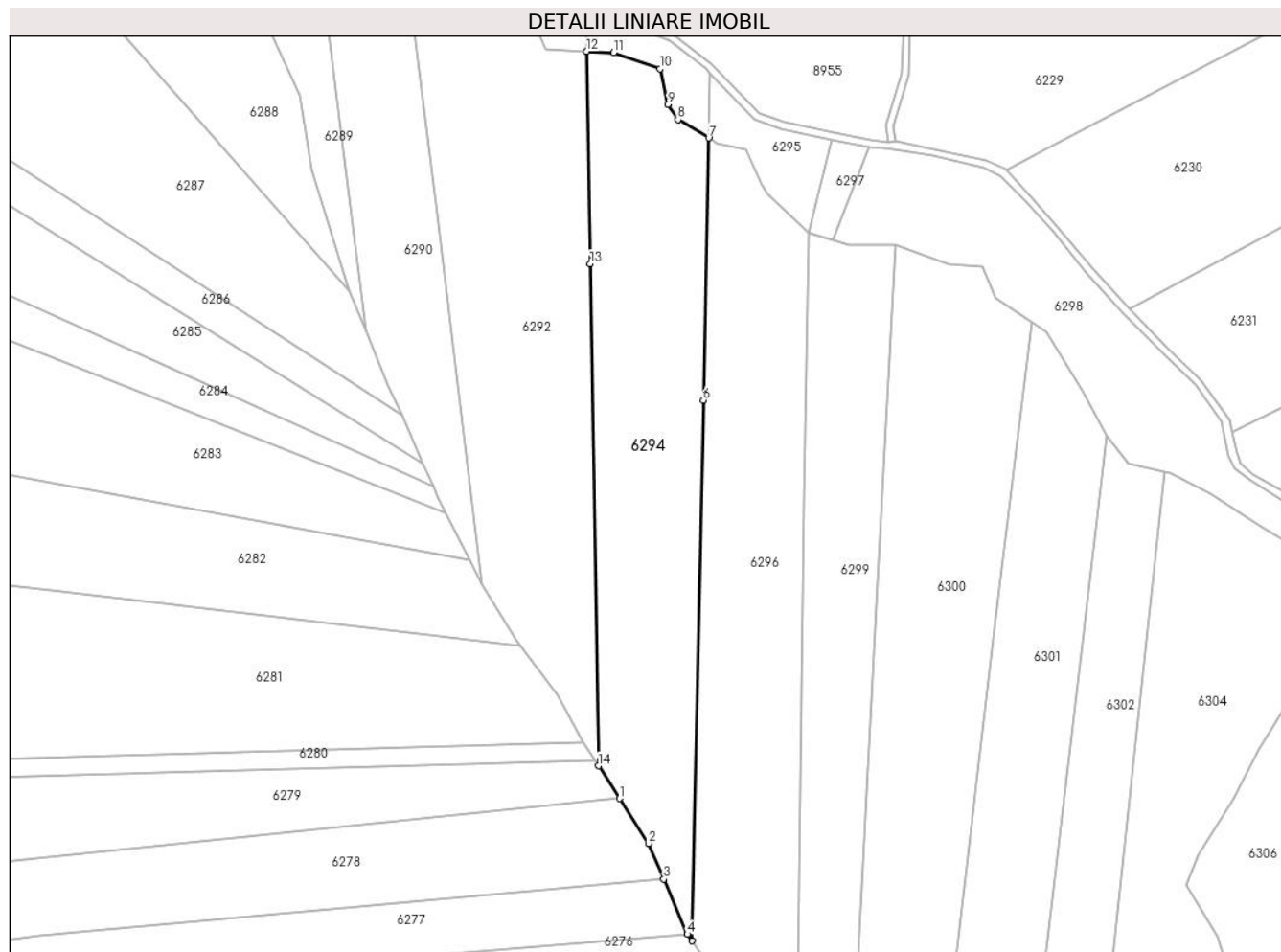
Inscrieri privind dezmembramintele dreptului de proprietate, drepturi reale de garanție și sarcini	Referințe
NU SUNT	

Anexa Nr. 1 La Partea I

Teren

Nr cadastral	Suprafața (mp)*	Observații / Referințe
51509	34.755	Imobil repositionat in urma lucrarilor de inregistrare sistematica.

* Suprafața este determinată în planul de proiecție Stereo 70.



Date referitoare la teren

Crt	Categorie folosință	Intra vilan	Suprafața (mp)	Tarla	Parcelă	Nr. topo	Observații / Referințe
1	padure	NU	11.608	-	-	-	PV 959/20.02.2012
2	padure	NU	23.147	-	-	-	

Lungime Segmente

1) Valorile lungimilor segmentelor sunt obținute din proiecție în plan.

Punct început	X / Y	Punct sfârșit	X / Y	Lungime segment (** (m)
1	580.550,817 633.108,396	2	580.569,554 633.079,403	34.521
2	580.569,554 633.079,403	3	580.579,491 633.056,198	25.243
3	580.579,491 633.056,198	4	580.594,745 633.020,576	38.751
4	580.594,745 633.020,576	5	580.597,779 633.016,278	5.261

Punct început	X / Y	Punct sfârşit	X / Y	Lungime segment (** (m)
5	580.597,779 633.016,278	6	580.605,092 633.366,019	349.817
6	580.605,092 633.366,019	7	580.608,637 633.535,611	169.629
7	580.608,637 633.535,611	8	580.588,689 633.547,519	23.232
8	580.588,689 633.547,519	9	580.582,091 633.557,354	11.843
9	580.582,091 633.557,354	10	580.577,139 633.580,34	23.513
10	580.577,139 633.580,34	11	580.547,088 633.590,764	31.808
11	580.547,088 633.590,764	12	580.529,635 633.591,625	17.474
12	580.529,635 633.591,625	13	580.531,893 633.454,255	137.389
13	580.531,893 633.454,255	14	580.537,232 633.129,417	324.882
14	580.537,232 633.129,417	1	580.550,817 633.108,396	25.029

** Lungimile segmentelor sunt determinate în planul de proiecție Stereo 70 și sunt rotunjite la 1 milimetru.

*** Distanța dintre puncte este formată din segmente cumulate ce sunt mai mici decât valoarea 1 milimetru.

**DATE DESPRE IMOBILUL NR. 6295**

Oficiul de Cadastru și Publicitate Imobiliară NEAMT
Biroul de Cadastru și Publicitate Imobiliară Targu-Neamt

A. Partea I. Descrierea imobilului

TEREN Extravilan

Adresa: Jud. Neamt, O.S.Pipirig,U.P.II Mihaieti-u.a.8A%

Nr. Crt	Nr cadastral Nr. topografic	Suprafața* (mp)	Observații / Referințe
A1	51498	3.212	Sector cadastral:199 Teren neimprejmuit; Imobil repositionat in urma lucrarilor de inregistrare sistematica.

B. Partea II. Proprietari și acte

Inscrieri privitoare la dreptul de proprietate și alte drepturi reale		Referințe
2604 / 04/02/2021		
Act Administrativ nr. Titlu de proprietate nr. 21691, din 09/12/2020 emis de CJPSDPAT NEAMT;		
B1	Intabulare, drept de PROPRIETATE, dobandit prin Reconstituire, cota actuala 1/1, cota initiala 1/1 1) TODOSIA VASILE 2) DRISTARIU ELISABETA, decedată	A1

C. Partea III. SARCINI .

Inscrieri privind dezmembramintele dreptului de proprietate, drepturi reale de garanție și sarcini	Referințe
NU SUNT	

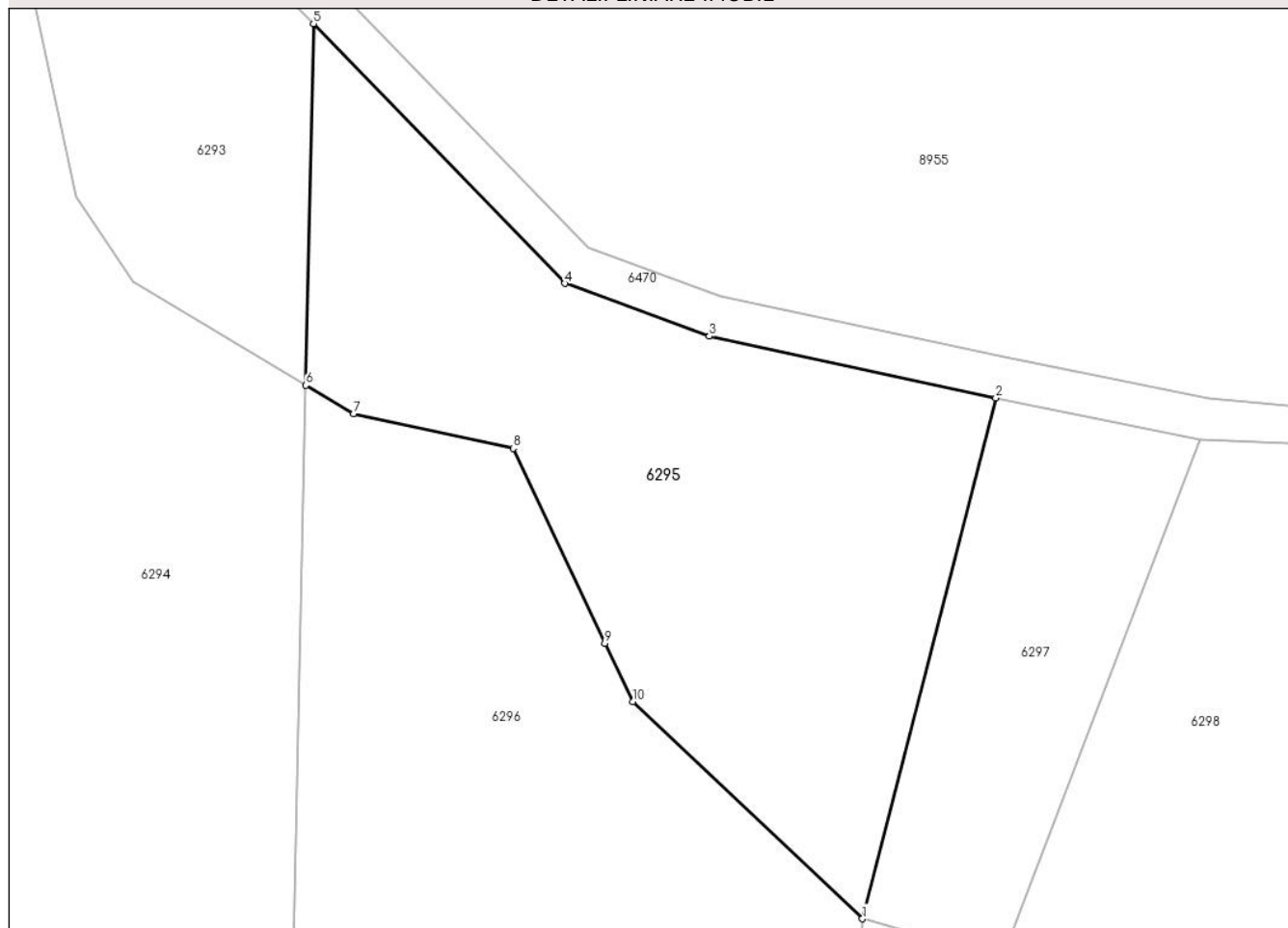
Anexa Nr. 1 La Partea I

Teren

Nr cadastral	Suprafața (mp)*	Observații / Referințe
51498	3.212	Imobil repositionat in urma lucrarilor de inregistrare sistematica.

* Suprafața este determinată în planul de proiecție Stereo 70.

DETALII LINIARE IMOBIL



Date referitoare la teren

Crt	Categorie folosință	Intravilan	Suprafața (mp)	Tarla	Parcelă	Nr. topo	Observații / Referințe
1	padure	NU	3.212	-	-	-	PV 958/20.02.2012

Lungime Segmente

1) Valorile lungimilor segmentelor sunt obținute din proiecție în plan.

Punct început	X / Y	Punct sfârșit	X / Y	Lungime segment (** (m)
1	580.672,992 633.473,972	2	580.688,403 633.534,132	62.103
2	580.688,403 633.534,132	3	580.655,281 633.541,293	33.887
3	580.655,281 633.541,293	4	580.638,597 633.547,384	17.761
4	580.638,597 633.547,384	5	580.609,511 633.577,396	41.794
5	580.609,511 633.577,396	6	580.608,637 633.535,611	41.794

Punct început	X / Y	Punct sfârșit	X / Y	Lungime segment (** (m)
6	580.608,637 633.535,611	7	580.614,158 633.532,316	6.429
7	580.614,158 633.532,316	8	580.632,598 633.528,326	18.867
8	580.632,598 633.528,326	9	580.643,222 633.505,785	24.919
9	580.643,222 633.505,785	10	580.646,454 633.499,075	7.448
10	580.646,454 633.499,075	1	580.672,992 633.473,972	36.53

** Lungimile segmentelor sunt determinate în planul de proiecție Stereo 70 și sunt rotunjite la 1 milimetru.

*** Distanța dintre puncte este formată din segmente cumulate ce sunt mai mici decât valoarea 1 milimetru.

**DATE DESPRE IMOBILUL NR. 6296**

Oficiul de Cadastru și Publicitate Imobiliară NEAMT
Biroul de Cadastru și Publicitate Imobiliară Targu-Neamt

A. Partea I. Descrierea imobilului

TEREN Extravilan

Adresa: Jud. Neamt, O.S.Pipirig,U.P.II Mihaieti-u.a.12A%,12B%

Nr. Crt	Nr cadastral Nr. topografic	Suprafața* (mp)	Observații / Referințe
A1	51510	36.788	Sector cadastral:199 Teren neimprejmuit; Imobil repositionat in urma lucrarilor de inregistrare sistematica.

B. Partea II. Proprietari și acte

Inscrieri privitoare la dreptul de proprietate și alte drepturi reale		Referințe
2102 / 28/01/2021		
Act Administrativ nr. Titlu de proprietate nr. 21691, din 09/12/2020 emis de CJPSDPAT NEAMT;		
B1	Intabulare, drept de PROPRIETATE, dobandit prin Reconstituire, cota actuala 1/1, cota initiala 1/1 1) TODOSIA VASILE 2) DRİSTARU ELISABETA, decedată	A1

C. Partea III. SARCINI .

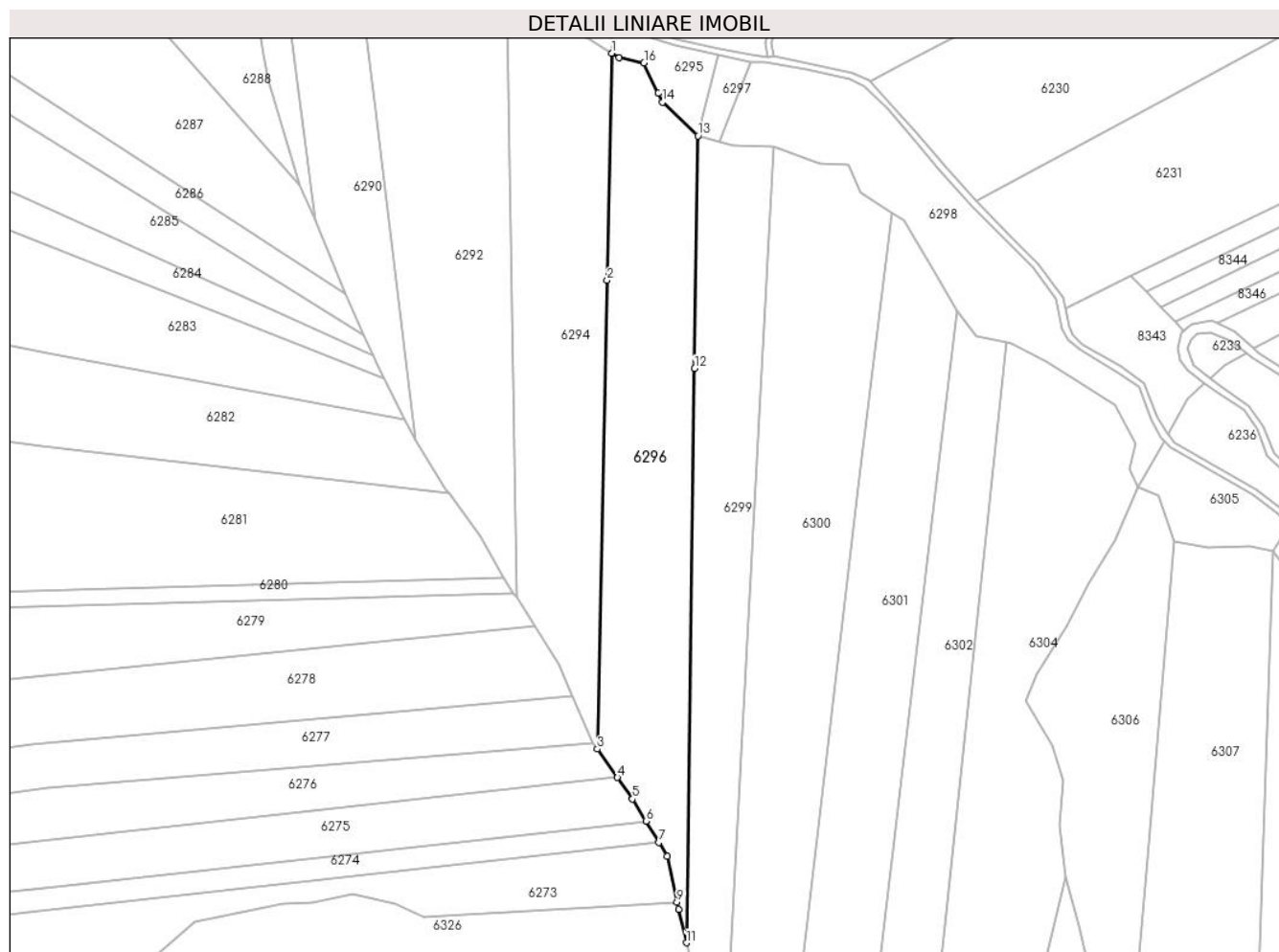
Inscrieri privind dezmembramintele dreptului de proprietate, drepturi reale de garanție și sarcini	Referințe
NU SUNT	

Anexa Nr. 1 La Partea I

Teren

Nr cadastral	Suprafața (mp)*	Observații / Referințe
51510	36.788	Imobil repositionat in urma lucrarilor de inregistrare sistematica.

* Suprafața este determinată în planul de proiecție Stereo 70.



Date referitoare la teren

Crt	Categorie folosință	Intravilan	Suprafața (mp)	Tarla	Parcelă	Nr. topo	Observații / Referințe
1	padure	NU	11.836	-	-	-	PV 958/20.02.2012
2	padure	NU	24.952	-	-	-	

Lungime Segmente

1) Valorile lungimilor segmentelor sunt obținute din proiecție în plan.

Punct început	X / Y	Punct sfârșit	X / Y	Lungime segment (** (m)
1	580.608,637 633.535,611	2	580.605,092 633.366,019	169.629
2	580.605,092 633.366,019	3	580.597,779 633.016,278	349.817
3	580.597,779 633.016,278	4	580.612,784 632.995,021	26.019
4	580.612,784 632.995,021	5	580.624,075 632.979,026	19.579

Punct început	X / Y	Punct sfârșit	X / Y	Lungime segment (** (m)
5	580.624,075 632.979,026	6	580.634,049 632.962,51	19.294
6	580.634,049 632.962,51	7	580.643,715 632.946,503	18.699
7	580.643,715 632.946,503	8	580.649,884 632.936,287	11.934
8	580.649,884 632.936,287	9	580.657,252 632.901,918	35.15
9	580.657,252 632.901,918	10	580.658,395 632.896,586	5.453
10	580.658,395 632.896,586	11	580.664,258 632.871,663	25.603
11	580.664,258 632.871,663	12	580.670,474 633.300,248	428.63
12	580.670,474 633.300,248	13	580.672,992 633.473,972	173.742
13	580.672,992 633.473,972	14	580.646,454 633.499,075	36.53
14	580.646,454 633.499,075	15	580.643,222 633.505,785	7.448
15	580.643,222 633.505,785	16	580.632,598 633.528,326	24.919
16	580.632,598 633.528,326	17	580.614,158 633.532,316	18.867
17	580.614,158 633.532,316	1	580.608,637 633.535,611	6.429

** Lungimile segmentelor sunt determinate în planul de proiecție Stereo 70 și sunt rotunjite la 1 milimetru.

*** Distanța dintre puncte este formată din segmente cumulate ce sunt mai mici decât valoarea 1 milimetru.

**DATE DESPRE IMOBILUL NR. 6297**

Oficiul de Cadastru și Publicitate Imobiliară NEAMT
Biroul de Cadastru și Publicitate Imobiliară Targu-Neamt

A. Partea I. Descrierea imobilului

TEREN Extravilan

Adresa: Jud. Neamt

Nr. Crt	Nr cadastral Nr. topografic	Suprafața* (mp)	Observații / Referințe
A1		1.284	Sector cadastral:199 Teren neimpregmuit;

B. Partea II. Proprietari și acte

Inscrieri privitoare la dreptul de proprietate și alte drepturi reale		Referințe
/		
Act Administrativ nr. 17410, din 29/08/2016 emis de CJSIPT;		
B1	Intabulare, drept de PROPRIETATE, dobandit prin Constituire, cota actuala 1/1, cota initiala 1/1 1) MUNTEANU AL MIHAI 2) MUNTEANU I IOAN 3) ILIE GH MARIA 4) DOCHIȚA IC FLORICA 5) MUNTEANU GH TOFANA 6) MUNTEANU GH GHEORGHE	A1

C. Partea III. SARCINI .

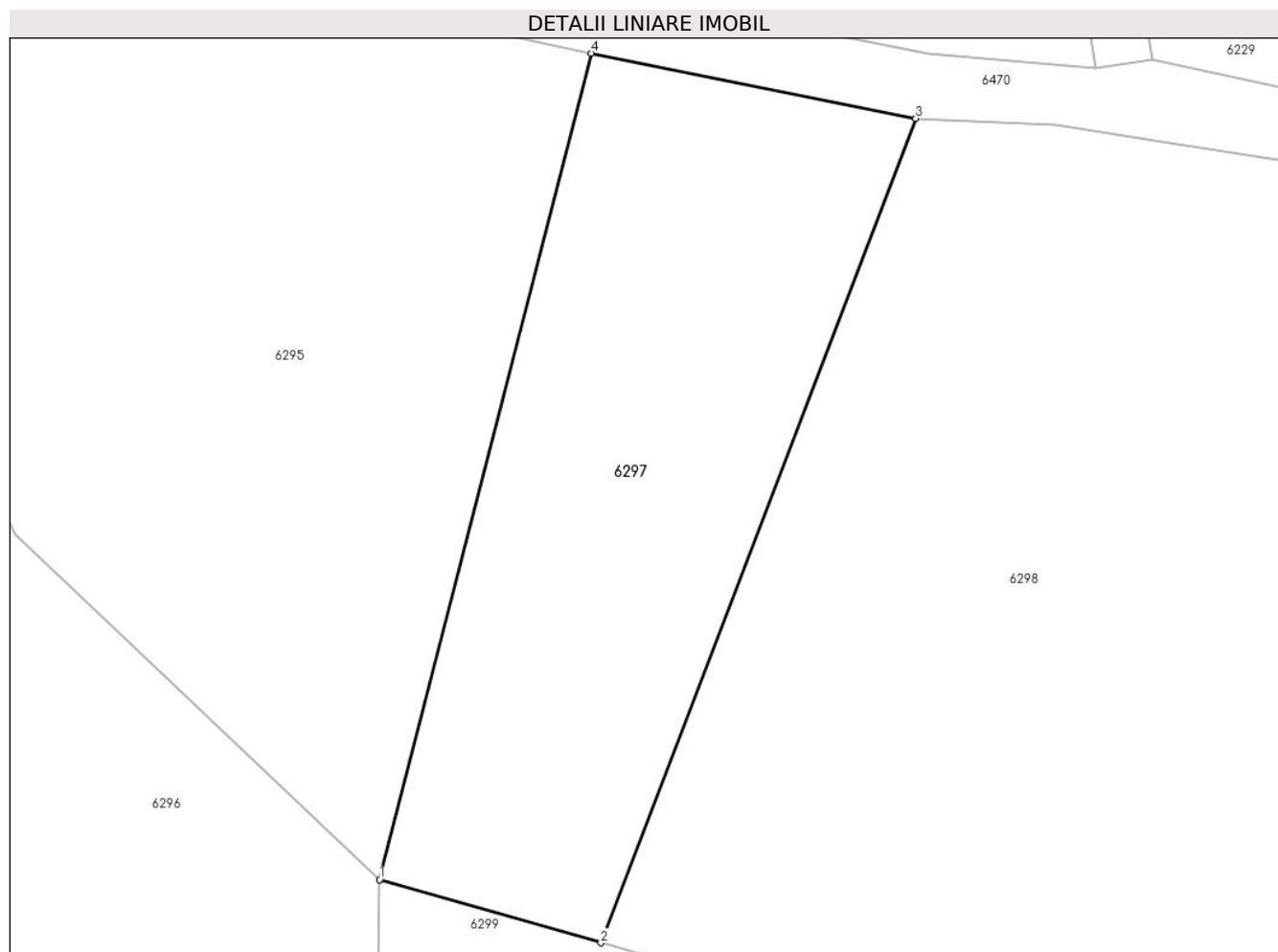
Inscrieri privind dezmembramintele dreptului de proprietate, drepturi reale de garanție și sarcini	Referințe
NU SUNT	

Anexa Nr. 1 La Partea I

Teren

Nr cadastral	Suprafața (mp)*	Observații / Referințe
	1.284	

* Suprafața este determinată în planul de proiecție Stereo 70.



Date referitoare la teren

Crt	Categorie folosință	Intra vilan	Suprafața (mp)	Tarla	Parcelă	Nr. topo	Observații / Referințe
1	padure	NU	1.284	U.P. II Mihaieni	u.a.8A%	-	

Lungime Segmente

1) Valorile lungimilor segmentelor sunt obținute din proiecție în plan.

Punct început	X / Y	Punct sfârșit	X / Y	Lungime segment (** (m)
1	580.672,992 633.473,972	2	580.689,106 633.469,379	16.756
2	580.689,106 633.469,379	3	580.712,035 633.529,383	64.236
3	580.712,035 633.529,383	4	580.688,403 633.534,132	24.104
4	580.688,403 633.534,132	1	580.672,992 633.473,972	62.103

** Lungimile segmentelor sunt determinate în planul de proiecție Stereo 70 și sunt rotunjite la 1 milimetru.

***** Distanţa dintre puncte este formată din segmente cumulate ce sunt mai mici decât valoarea 1 milimetru.**

**DATE DESPRE IMOBILUL NR. 6298**

Oficiul de Cadastru și Publicitate Imobiliară NEAMT
Biroul de Cadastru și Publicitate Imobiliară Targu-Neamt

A. Partea I. Descrierea imobilului

TEREN Extravilan

Adresa: Jud. Neamt, O.S.Pipirig,U.P.II Mihaieti-u.a.8A%

Nr. Crt	Nr cadastral Nr. topografic	Suprafața* (mp)	Observații / Referințe
A1	51496	20.000	Sector cadastral:199 Teren neimprejmuit; Imobil repositionat in urma lucrarilor de inregistrare sistematica.

B. Partea II. Proprietari și acte

Inscrieri privitoare la dreptul de proprietate și alte drepturi reale		Referințe
19505 / 11/08/2016		
Act Administrativ nr. 17258 - titlu de proprietate, din 04/04/2016 emis de CJPSDPAT Neamt;		
B1	Intabulare, drept de PROPRIETATE, dobandit prin Lege, cota actuala 1/1, cota initiala 1/1 1) DAVID ROZINA	A1

C. Partea III. SARCINI .

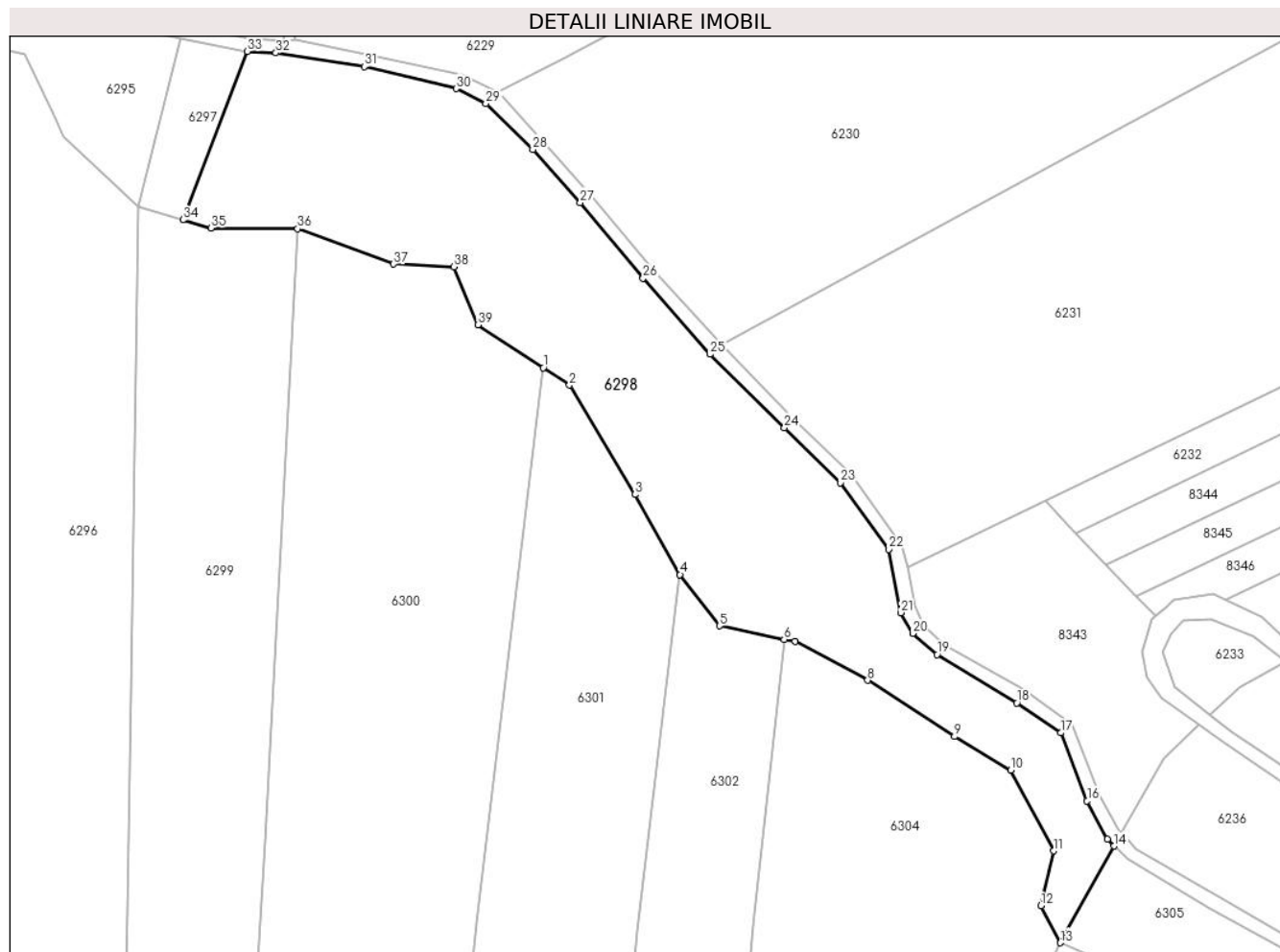
Inscrieri privind dezmembramintele dreptului de proprietate, drepturi reale de garanție și sarcini	Referințe
NU SUNT	

Anexa Nr. 1 La Partea I

Teren

Nr cadastral	Suprafața (mp)*	Observații / Referințe
51496	20.000	Imobil repositionat in urma lucrarilor de inregistrare sistematica.

* Suprafața este determinată în planul de proiecție Stereo 70.



Date referitoare la teren

Crt	Categorie folosință	Intra vilan	Suprafața (mp)	Tarla	Parcelă	Nr. topo	Observații / Referințe
1	padure	NU	20.000	-	-	-	PV 972/20.02.2012

Lungime Segmente

1) Valorile lungimilor segmentelor sunt obținute din proiecție în plan.

Punct început	X / Y	Punct sfârșit	X / Y	Lungime segment (** (m)
1	580.817,583 633.416,697	2	580.826,949 633.410,547	11.205
3	580.850,271 633.371,542	4	580.866,356 633.343,048	32.721
5	580.880,503 633.324,739	6	580.903,493 633.319,949	23.484
7	580.907,312 633.319,153	8	580.933,255 633.305,375	29.375
9	580.964,26 633.285,35	10	580.984,335 633.273,323	23.402

Punct început	X / Y	Punct sfârșit	X / Y	Lungime segment (** (m)
2	580.826,949 633.410,547	3	580.850,271 633.371,542	45.446
4	580.866,356 633.343,048	5	580.880,503 633.324,739	23.138
6	580.903,493 633.319,949	7	580.907,312 633.319,153	3.901
8	580.933,255 633.305,375	9	580.964,26 633.285,35	36.909
10	580.984,335 633.273,323	11	580.999,532 633.244,589	32.505

Punct început	X / Y	Punct sfârșit	X / Y	Lungime segment (** (m)
11	580.999,532 633.244,589	12	580.995,078 633.225,037	20.053
13	581.001,933 633.211,886	14	581.021,236 633.246,32	39.475
15	581.018,742 633.248,75	16	581.011,539 633.262,436	15.466
17	581.002,13 633.286,623	18	580.986,516 633.297,29	18.91
19	580.958,072 633.314,578	20	580.949,328 633.322,094	11.53
21	580.945,051 633.329,452	22	580.940,694 633.352,022	22.987
23	580.923,598 633.375,745	24	580.903,569 633.395,371	28.042
25	580.877,024 633.421,513	26	580.853,168 633.448,581	36.08
27	580.830,76 633.475,53	28	580.813,892 633.494,528	25.406
29	580.797,133 633.510,808	30	580.786,574 633.516,124	11.822
31	580.753,736 633.523,951	32	580.722,236 633.528,875	31.883
33	580.712,035 633.529,383	34	580.689,106 633.469,379	64.236
35	580.699,077 633.466,513	36	580.729,947 633.466,243	30.871
37	580.764,219 633.453,644	38	580.785,679 633.452,667	21.482
39	580.794,267 633.432,008	1	580.817,583 633.416,697	27.894

Punct început	X / Y	Punct sfârșit	X / Y	Lungime segment (** (m)
12	580.995,078 633.225,037	13	581.001,933 633.211,886	14.83
14	581.021,236 633.246,32	15	581.018,742 633.248,75	3.482
16	581.011,539 633.262,436	17	581.002,13 633.286,623	25.953
18	580.986,516 633.297,29	19	580.958,072 633.314,578	33.286
20	580.949,328 633.322,094	21	580.945,051 633.329,452	8.511
22	580.940,694 633.352,022	23	580.923,598 633.375,745	29.241
24	580.903,569 633.395,371	25	580.877,024 633.421,513	37.256
26	580.853,168 633.448,581	27	580.830,76 633.475,53	35.048
28	580.813,892 633.494,528	29	580.797,133 633.510,808	23.365
30	580.786,574 633.516,124	31	580.753,736 633.523,951	33.758
32	580.722,236 633.528,875	33	580.712,035 633.529,383	10.214
34	580.689,106 633.469,379	35	580.699,077 633.466,513	10.375
36	580.729,947 633.466,243	37	580.764,219 633.453,644	36.514
38	580.785,679 633.452,667	39	580.794,267 633.432,008	22.373

** Lungimile segmentelor sunt determinate în planul de proiecție Stereo 70 și sunt rotunjite la 1 milimetru.

*** Distanța dintre puncte este formată din segmente cumulate ce sunt mai mici decât valoarea 1 milimetru.

**DATE DESPRE IMOBILUL NR. 6299**

Oficiul de Cadastru și Publicitate Imobiliară NEAMT
Biroul de Cadastru și Publicitate Imobiliară Targu-Neamt

A. Partea I. Descrierea imobilului

TEREN Extravilan

Adresa: Jud. Neamt, O.S.Pipirig,U.P.II Mihaieti-u.a.12A%,12B%

Nr. Crt	Nr cadastral Nr. topografic	Suprafața* (mp)	Observații / Referințe
A1	51511	28.716	Sector cadastral:199 Teren neimprejmuț; Imobil repositionat in urma lucrarilor de inregistrare sistematica.

B. Partea II. Proprietari și acte

Inscrieri privitoare la dreptul de proprietate și alte drepturi reale		Referințe
30544 / 23/12/2016		
Act Administrativ nr. 17410 - titlu de proprietate, din 29/08/2016 emis de CJPSDPAT Neamt;		
B1	Intabulare, drept de PROPRIETATE, dobandit prin Reconstituire, cota actuala 1/1, cota initiala 1/1 1) MUNTEANU IOAN 2) MUNTEANU MIHAI 3) ILIE MARIA 4) DOCHIȚA FLORICA 5) MUNTEANU TOFANA 6) MUNTEANU GHEORGHE	A1

C. Partea III. SARCINI .

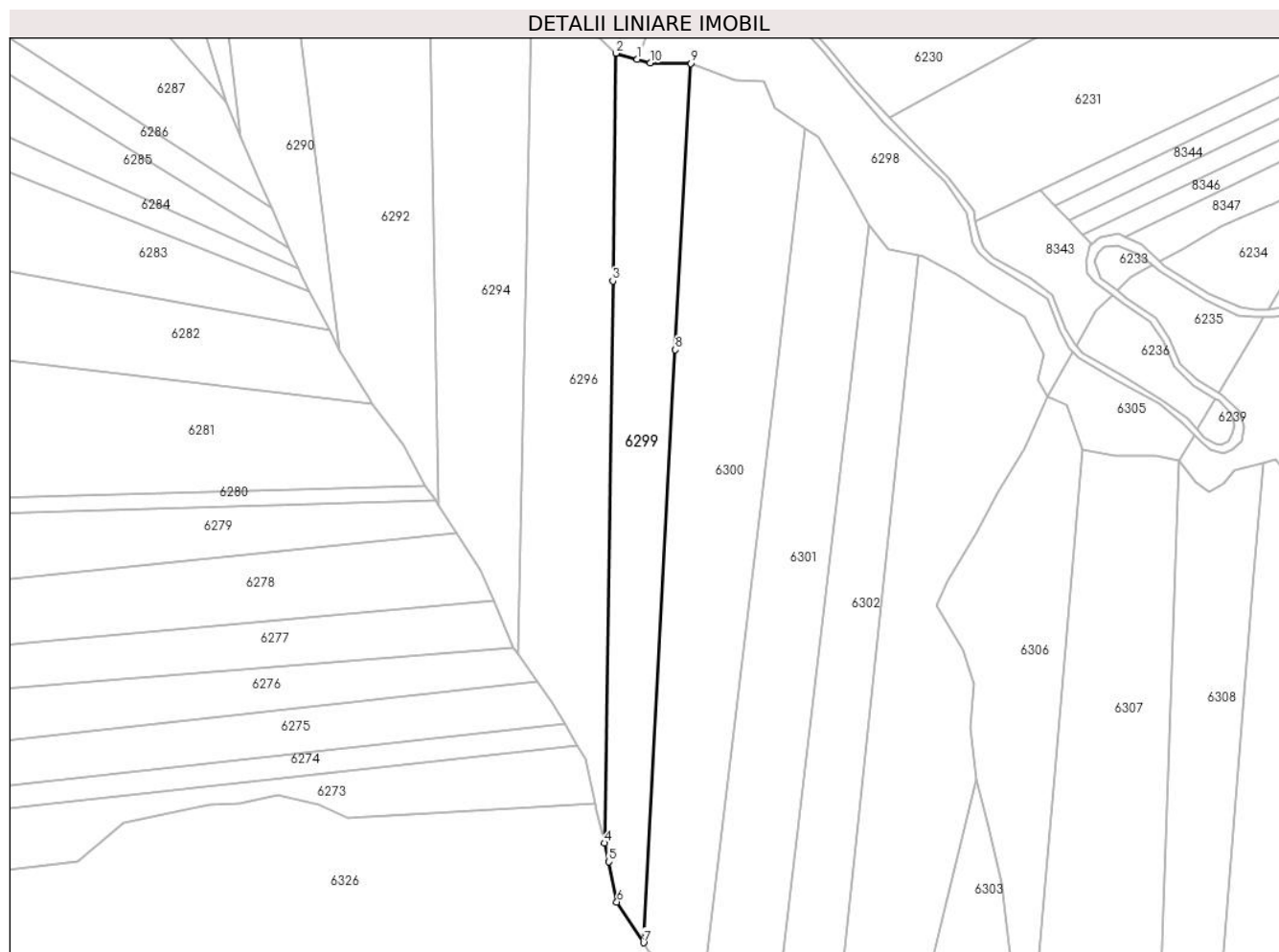
Inscrieri privind dezmembramintele dreptului de proprietate, drepturi reale de garanție și sarcini	Referințe
NU SUNT	

Anexa Nr. 1 La Partea I

Teren

Nr cadastral	Suprafața (mp)*	Observații / Referințe
51511	28.716	Imobil repositionat in urma lucrarilor de inregistrare sistematica.

* Suprafața este determinată în planul de proiecție Stereo 70.



Date referitoare la teren

Crt	Categorie folosință	Intravilan	Suprafața (mp)	Tarla	Parcelă	Nr. topo	Observații / Referințe
1	padure	NU	10.441	-	-	-	PV 957/20.02.2012
2	padure	NU	18.275	-	-	-	

Lungime Segmente

1) Valorile lungimilor segmentelor sunt obținute din proiecție în plan.

Punct început	X / Y	Punct sfârșit	X / Y	Lungime segment (** (m)
1	580.689,106 633.469,379	2	580.672,992 633.473,972	16.756
2	580.672,992 633.473,972	3	580.670,474 633.300,248	173.742
3	580.670,474 633.300,248	4	580.664,258 632.871,663	428.63
4	580.664,258 632.871,663	5	580.667,593 632.857,484	14.566

Punct început	X / Y	Punct sfârşit	X / Y	Lungime segment (** (m)
5	580.667,593 632.857,484	6	580.673,626 632.826,795	31.276
6	580.673,626 632.826,795	7	580.694,001 632.795,65	37.218
7	580.694,001 632.795,65	8	580.718,24 633.247,845	452.844
8	580.718,24 633.247,845	9	580.729,947 633.466,243	218.712
9	580.729,947 633.466,243	10	580.699,077 633.466,513	30.871
10	580.699,077 633.466,513	1	580.689,106 633.469,379	10.375

** Lungimile segmentelor sunt determinate în planul de proiecție Stereo 70 și sunt rotunjite la 1 milimetru.

*** Distanța dintre puncte este formată din segmente cumulate ce sunt mai mici decât valoarea 1 milimetru.

**DATE DESPRE IMOBILUL NR. 6300**

Oficiul de Cadastru și Publicitate Imobiliară NEAMT
Biroul de Cadastru și Publicitate Imobiliară Targu-Neamt

A. Partea I. Descrierea imobilului

TEREN Extravilan

Adresa: Jud. Neamt, O.S.Pipirig,U.P.II Mihaieti-u.a.12A%,12B%

Nr. Crt	Nr cadastral Nr. topografic	Suprafața* (mp)	Observații / Referințe
A1	51512	47.500	Sector cadastral:199 Teren neimprejmuit; Imobil repositionat in urma lucrarilor de inregistrare sistematica.

B. Partea II. Proprietari și acte

Inscrieri privitoare la dreptul de proprietate și alte drepturi reale		Referințe
20450 / 11/09/2017		
Act Administrativ nr. 18066 - titlu de proprietate, din 24/05/2017 emis de CJPSDPAT NEAMT;		
B1	Intabulare, drept de PROPRIETATE, dobandit prin Reconstituire, cota actuala 1/1, cota initiala 1/1 1) TUJA RUXANDA 2) TUJA IOAN	A1

C. Partea III. SARCINI .

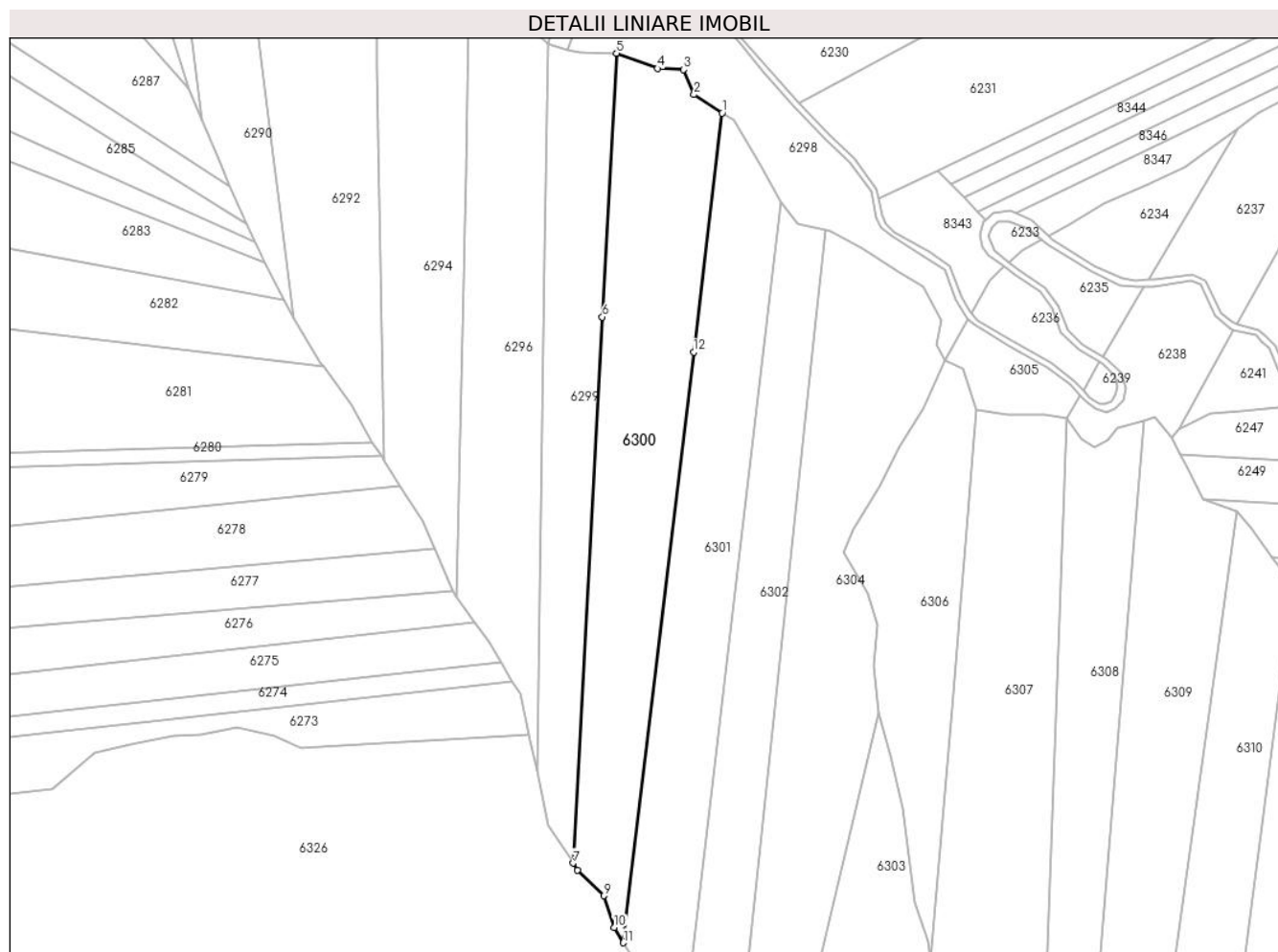
Inscrieri privind dezmembramintele dreptului de proprietate, drepturi reale de garanție și sarcini	Referințe
NU SUNT	

Anexa Nr. 1 La Partea I

Teren

Nr cadastral	Suprafața (mp)*	Observații / Referințe
51512	47.500	Imobil repositionat in urma lucrarilor de inregistrare sistematica.

* Suprafața este determinată în planul de proiecție Stereo 70.



Date referitoare la teren

Crt	Categorie folosință	Intravilan	Suprafața (mp)	Tarla	Parcelă	Nr. topo	Observații / Referințe
1	padure	NU	18.864	-	-	-	PV 956/20.02.2012
2	padure	NU	28.636	-	-	-	

Lungime Segmente

1) Valorile lungimilor segmentelor sunt obținute din proiecție în plan.

Punct început	X / Y	Punct sfârșit	X / Y	Lungime segment (** (m)
1	580.817,583 633.416,697	2	580.794,267 633.432,008	27.894
2	580.794,267 633.432,008	3	580.785,679 633.452,667	22.373
3	580.785,679 633.452,667	4	580.764,219 633.453,644	21.482
4	580.764,219 633.453,644	5	580.729,947 633.466,243	36.514

Punct început	X / Y	Punct sfârşit	X / Y	Lungime segment (** (m)
5	580.729,947 633.466,243	6	580.718,24 633.247,845	218.712
6	580.718,24 633.247,845	7	580.694,001 632.795,65	452.844
7	580.694,001 632.795,65	8	580.697,723 632.789,961	6.798
8	580.697,723 632.789,961	9	580.719,531 632.768,649	30.492
9	580.719,531 632.768,649	10	580.728,035 632.742,311	27.677
10	580.728,035 632.742,311	11	580.735,467 632.729,754	14.592
11	580.735,467 632.729,754	12	580.793,934 633.218,863	492.591
12	580.793,934 633.218,863	1	580.817,583 633.416,697	199.242

** Lungimile segmentelor sunt determinate în planul de proiecție Stereo 70 și sunt rotunjite la 1 milimetru.

*** Distanța dintre puncte este formată din segmente cumulate ce sunt mai mici decât valoarea 1 milimetru.

**DATE DESPRE IMOBILUL NR. 6301**

Oficiul de Cadastru și Publicitate Imobiliară NEAMT
Biroul de Cadastru și Publicitate Imobiliară Targu-Neamt

A. Partea I. Descrierea imobilului

TEREN Extravilan

Adresa: Jud. Neamt, O.S.Pipirig,U.P.II Mihaieti-u.a.12A%,12B%

Nr. Crt	Nr cadastral Nr. topografic	Suprafața* (mp)	Observații / Referințe
A1	51513	40.000	Sector cadastral:199 Teren neimprejmuit; Imobil repositionat in urma lucrarilor de inregistrare sistematica.

B. Partea II. Proprietari și acte

Inscrieri privitoare la dreptul de proprietate și alte drepturi reale		Referințe
29661 / 21/12/2021		
Act Administrativ nr. Titlu de proprietate nr. 22182, din 20/10/2021 emis de CJPSDPAT NEAMT;		
B1	Intabulare, drept de PROPRIETATE, dobandit prin Reconstituire, cota actuala 1/1, cota initiala 1/1 1) COMAN VIORICA 2) GHERASIM ANA 3) DORNEANU EUGENIA	A1

C. Partea III. SARCINI .

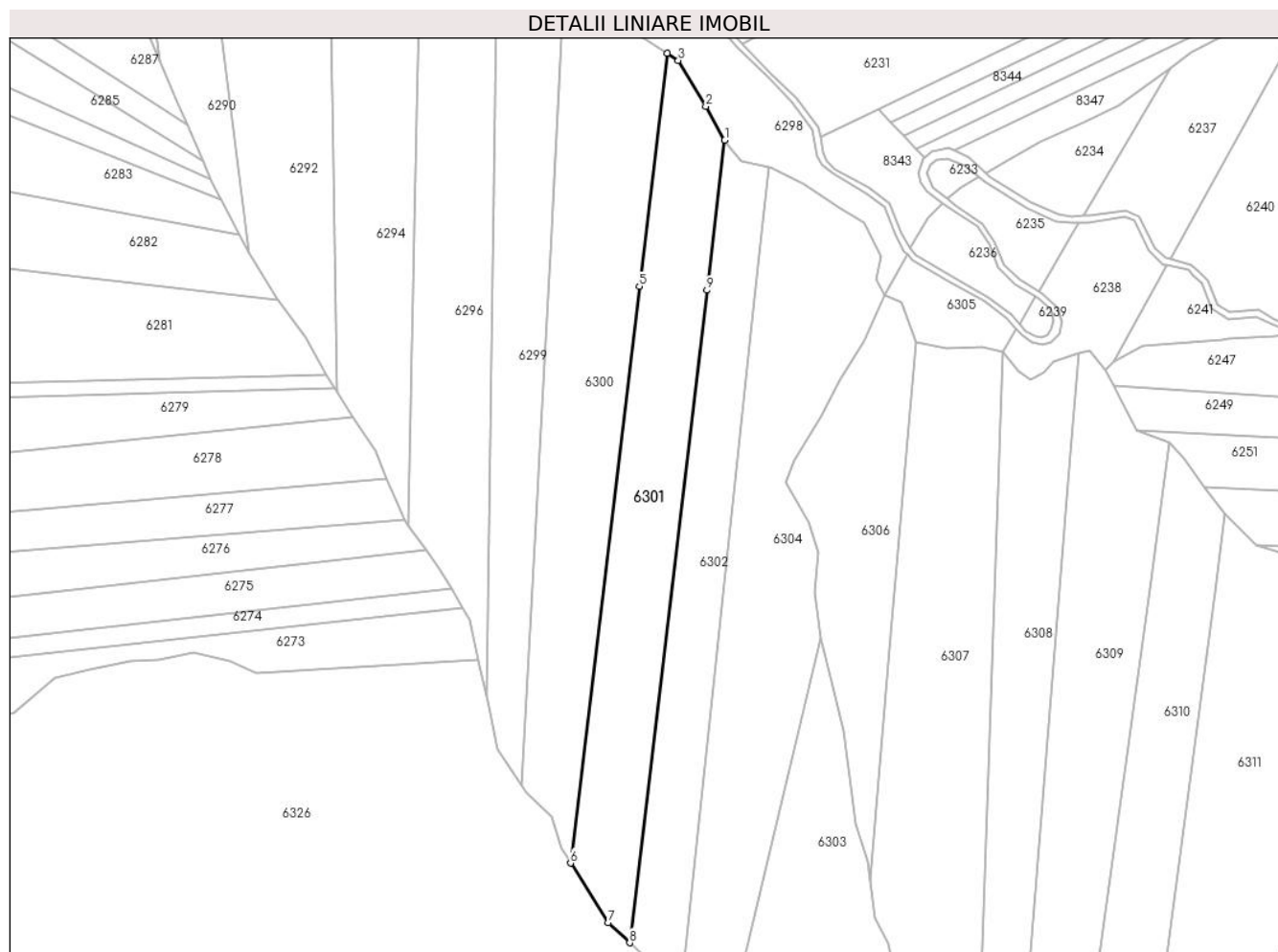
Inscrieri privind dezmembramintele dreptului de proprietate, drepturi reale de garanție și sarcini	Referințe
NU SUNT	

Anexa Nr. 1 La Partea I

Teren

Nr cadastral	Suprafața (mp)*	Observații / Referințe
51513	40.000	Imobil repositionat in urma lucrarilor de inregistrare sistematica.

* Suprafața este determinată în planul de proiecție Stereo 70.



Date referitoare la teren

Crt	Categorie folosință	Intravilan	Suprafața (mp)	Tarla	Parcelă	Nr. topo	Observații / Referințe
1	padure	NU	9.577	-	-	-	PV 955/20.02.2012
2	padure	NU	30.423	-	-	-	

Lungime Segmente

1) Valorile lungimilor segmentelor sunt obținute din proiecție în plan.

Punct început	X / Y	Punct sfârșit	X / Y	Lungime segment (** (m)
1	580.866,356 633.343,048	2	580.850,271 633.371,542	32.721
2	580.850,271 633.371,542	3	580.826,949 633.410,547	45.446
3	580.826,949 633.410,547	4	580.817,583 633.416,697	11.205
4	580.817,583 633.416,697	5	580.793,934 633.218,863	199.242

Punct început	X / Y	Punct sfârșit	X / Y	Lungime segment (** (m)
5	580.793,934 633.218,863	6	580.735,467 632.729,754	492.591
6	580.735,467 632.729,754	7	580.767,442 632.679,297	59.735
7	580.767,442 632.679,297	8	580.785,691 632.662,168	25.029
8	580.785,691 632.662,168	9	580.851,269 633.215,698	557.401
9	580.851,269 633.215,698	1	580.866,356 633.343,048	128.241

** Lungimile segmentelor sunt determinate în planul de proiecție Stereo 70 și sunt rotunjite la 1 milimetru.

*** Distanța dintre puncte este formată din segmente cumulate ce sunt mai mici decât valoarea 1 milimetru.

**DATE DESPRE IMOBILUL NR. 6302**

Oficiul de Cadastru și Publicitate Imobiliară NEAMT
Biroul de Cadastru și Publicitate Imobiliară Targu-Neamt

A. Partea I. Descrierea imobilului

TEREN Extravilan

Adresa: Jud. Neamt, O.S.Pipirig,U.P.II Mihaieti-u.a.12A%,12B%

Nr. Crt	Nr cadastral Nr. topografic	Suprafața* (mp)	Observații / Referințe
A1	51514	30.000	Sector cadastral:199 Teren neimprejmuț; Imobil repositionat in urma lucrarilor de inregistrare sistematica.

B. Partea II. Proprietari și acte

Inscrieri privitoare la dreptul de proprietate și alte drepturi reale		Referințe
30545 / 23/12/2016		
Act Administrativ nr. 17450 - Titlu de proprietate, din 24/08/2016 emis de CJPSDPAT NEAMT;		
B1	Intabulare, drept de PROPRIETATE, dobandit prin Reconstituire, cota actuala 1/1, cota initiala 1/1 1) GHERASIM CONSTANTIN 2) TĂTĂRUȘANU VARVARA 3) BULAI ELENA 4) GHERASIM VALERIA 5) GHERASIM ION	A1

C. Partea III. SARCINI .

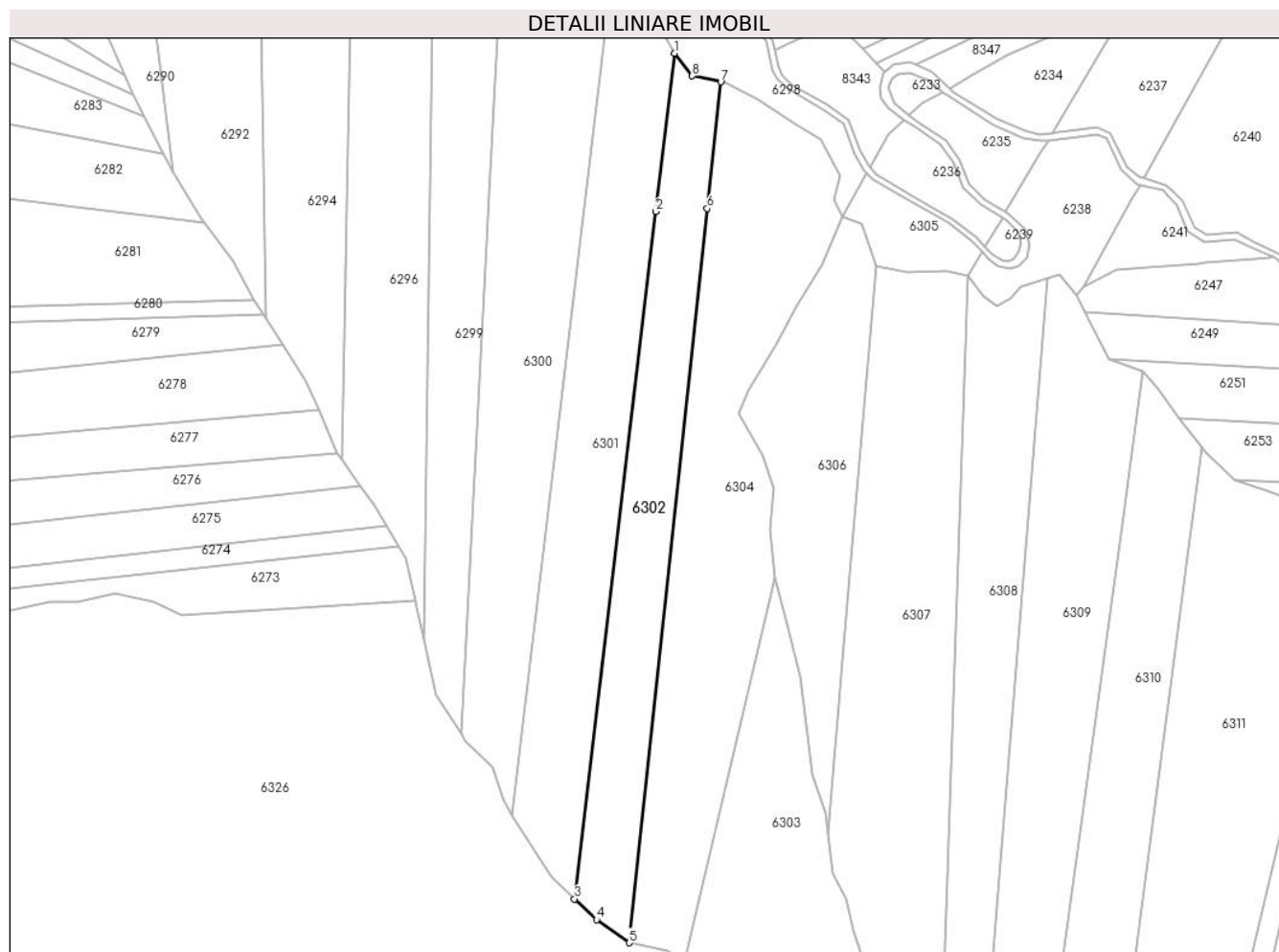
Inscrieri privind dezmembramintele dreptului de proprietate, drepturi reale de garanție și sarcini	Referințe
NU SUNT	

Anexa Nr. 1 La Partea I

Teren

Nr cadastral	Suprafața (mp)*	Observații / Referințe
51514	30.000	Imobil repositionat in urma lucrarilor de inregistrare sistematica.

* Suprafața este determinată în planul de proiecție Stereo 70.



Date referitoare la teren

Crt	Categorie folosință	Intravilan	Suprafața (mp)	Tarla	Parcelă	Nr. topo	Observații / Referințe
1	padure	NU	4.475	-	-	-	PV 954/20.02.2012
2	padure	NU	25.525	-	-	-	

Lungime Segmente

1) Valorile lungimilor segmentelor sunt obținute din proiecție în plan.

Punct început	X / Y	Punct sfârșit	X / Y	Lungime segment (** (m)
1	580.866,356 633.343,048	2	580.851,269 633.215,698	128.241
2	580.851,269 633.215,698	3	580.785,691 632.662,168	557.401
3	580.785,691 632.662,168	4	580.803,362 632.645,583	24.235
4	580.803,362 632.645,583	5	580.829,688 632.626,87	32.299

Punct început	X / Y	Punct sfârşit	X / Y	Lungime segment (** (m)
5	580.829,688 632.626,87	6	580.892,642 633.218,047	594.52
6	580.892,642 633.218,047	7	580.903,493 633.319,949	102.478
7	580.903,493 633.319,949	8	580.880,503 633.324,739	23.484
8	580.880,503 633.324,739	1	580.866,356 633.343,048	23.138

** Lungimile segmentelor sunt determinate în planul de proiecție Stereo 70 și sunt rotunjite la 1 milimetru.

*** Distanța dintre puncte este formată din segmente cumulate ce sunt mai mici decât valoarea 1 milimetru.

**DATE DESPRE IMOBILUL NR. 6303**

Oficiul de Cadastru și Publicitate Imobiliară NEAMT
Biroul de Cadastru și Publicitate Imobiliară Targu-Neamt

A. Partea I. Descrierea imobilului

TEREN Extravilan

Adresa: Jud. Neamt, O.S.Pipirig,U.P.II Mihaieti-u.a.12B%

Nr. Crt	Nr cadastral Nr. topografic	Suprafața* (mp)	Observații / Referințe
A1	51516	24.439	Sector cadastral:199 Teren neimprejmuit; Imobil repositionat in urma lucrarilor de inregistrare sistematica.

B. Partea II. Proprietari și acte

Inscrieri privitoare la dreptul de proprietate și alte drepturi reale		Referințe
20452 / 11/09/2017		
Act Administrativ nr. 18052 - titlu de proprietate, din 22/05/2017 emis de CJPSDPAT NEAMT;		
B1	Intabulare, drept de PROPRIETATE, dobandit prin Reconstituire, cota actuala 1/1, cota initiala 1/1 1) AMARIEI ION	A1

C. Partea III. SARCINI .

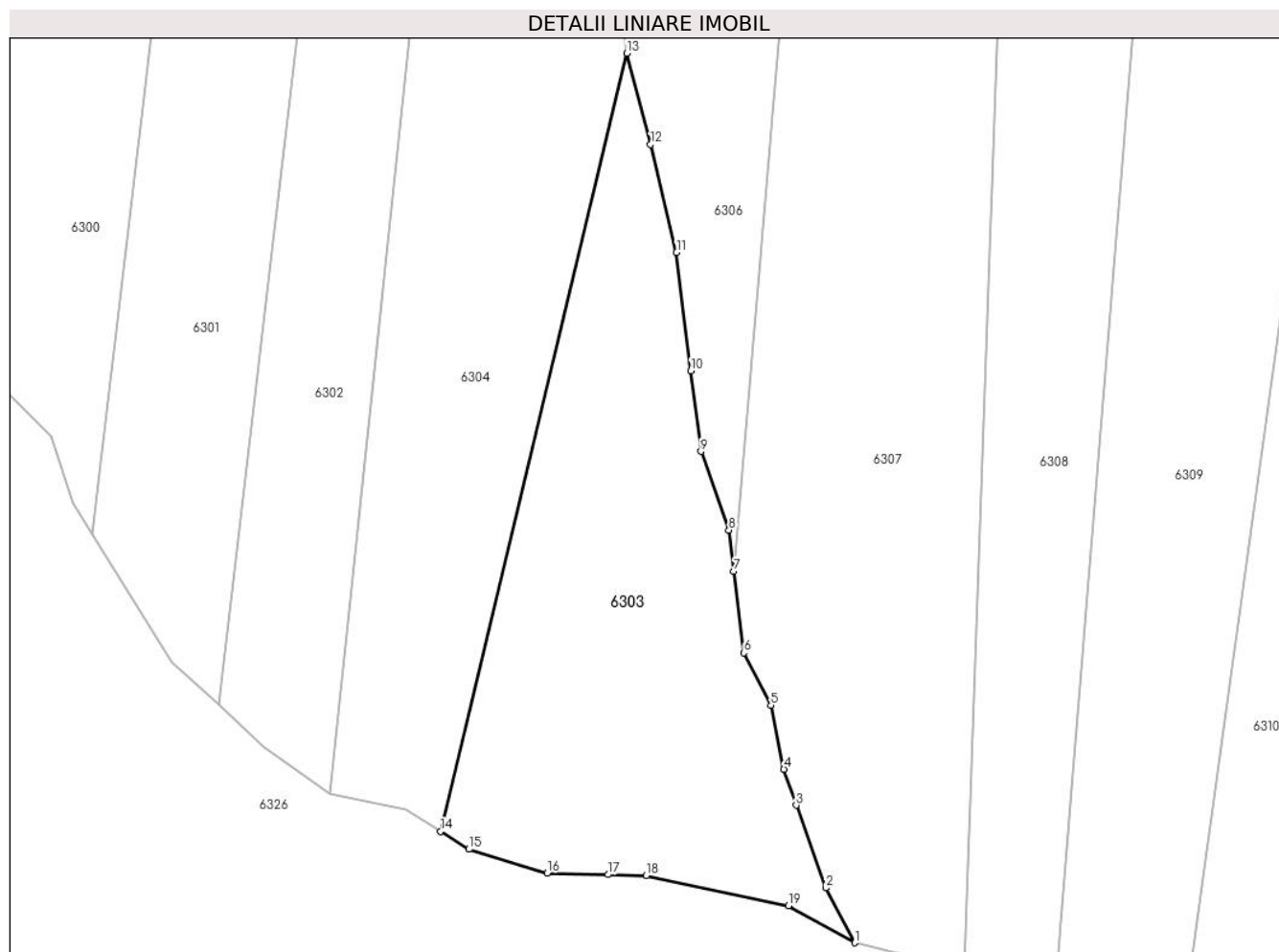
Inscrieri privind dezmembramintele dreptului de proprietate, drepturi reale de garanție și sarcini	Referințe
NU SUNT	

Anexa Nr. 1 La Partea I

Teren

Nr cadastral	Suprafața (mp)*	Observații / Referințe
51516	24.439	Imobil repositionat in urma lucrarilor de inregistrare sistematica.

* Suprafața este determinată în planul de proiecție Stereo 70.



Date referitoare la teren

Crt	Categorie folosință	Intra vilan	Suprafața (mp)	Tarla	Parcelă	Nr. topo	Observații / Referințe
1	padure	NU	24.439	-	-	-	PV 965/20.02.2012

Lungime Segmente

1) Valorile lungimilor segmentelor sunt obținute din proiecție în plan.

Punct început	X / Y	Punct sfârșit	X / Y	Lungime segment (** (m)
1	581.037,996 632.567,916	2	581.026,443 632.589,675	24.636
2	581.026,443 632.589,675	3	581.014,756 632.622,383	34.733
3	581.014,756 632.622,383	4	581.009,869 632.636,655	15.086
4	581.009,869 632.636,655	5	581.004,726 632.661,987	25.849
5	581.004,726 632.661,987	6	580.993,997 632.682,822	23.435

Punct început	X / Y	Punct sfârșit	X / Y	Lungime segment (** (m)
6	580.993,997 632.682,822	7	580.990,046 632.715,119	32.538
7	580.990,046 632.715,119	8	580.988,048 632.731,448	16.451
8	580.988,048 632.731,448	9	580.977,024 632.762,618	33.062
9	580.977,024 632.762,618	10	580.972,943 632.794,533	32.175
10	580.972,943 632.794,533	11	580.967,298 632.841,35	47.156
11	580.967,298 632.841,35	12	580.957,042 632.884,148	44.01
12	580.957,042 632.884,148	13	580.947,51 632.920,34	37.426
13	580.947,51 632.920,34	14	580.873,754 632.612,064	316.976
14	580.873,754 632.612,064	15	580.884,997 632.604,968	13.295
15	580.884,997 632.604,968	16	580.915,946 632.595,515	32.36
16	580.915,946 632.595,515	17	580.940,236 632.594,93	24.297
17	580.940,236 632.594,93	18	580.955,209 632.594,604	14.977
18	580.955,209 632.594,604	19	581.011,686 632.582,555	57.748
19	581.011,686 632.582,555	1	581.037,996 632.567,916	30.108

** Lungimile segmentelor sunt determinate în planul de proiecție Stereo 70 și sunt rotunjite la 1 milimetru.

*** Distanța dintre puncte este formată din segmente cumulate ce sunt mai mici decât valoarea 1 milimetru.

**DATE DESPRE IMOBILUL NR. 6304**

Oficiul de Cadastru și Publicitate Imobiliară NEAMT
Biroul de Cadastru și Publicitate Imobiliară Targu-Neamt

A. Partea I. Descrierea imobilului

TEREN Extravilan

Adresa: Jud. Neamt, O.S.Pipirig,U.P.II Mihaieti-u.a.12A%,12B%

Nr. Crt	Nr cadastral Nr. topografic	Suprafața* (mp)	Observații / Referințe
A1	51515	50.000	Sector cadastral:199 Teren neimprejmuit; Imobil repositionat in urma lucrarilor de inregistrare sistematica.

B. Partea II. Proprietari și acte

Inscrieri privitoare la dreptul de proprietate și alte drepturi reale		Referințe
22375 / 11/11/2020		
Act Administrativ nr. Titlu de proprietate nr. 21527, din 06/10/2020 emis de CJPSDPAT NEAMT;		
B1	Intabulare, drept de PROPRIETATE, dobandit prin Reconstituire, cota actuala 1/1, cota initiala 1/1 1) MACHEDON NECULAI 2) MACHEDON ELENA, decedată 3) MACHIDON GHEORGHE, decedat 4) ANUȘCA EVA 5) MACHEDON DUMITRU	A1

C. Partea III. SARCINI .

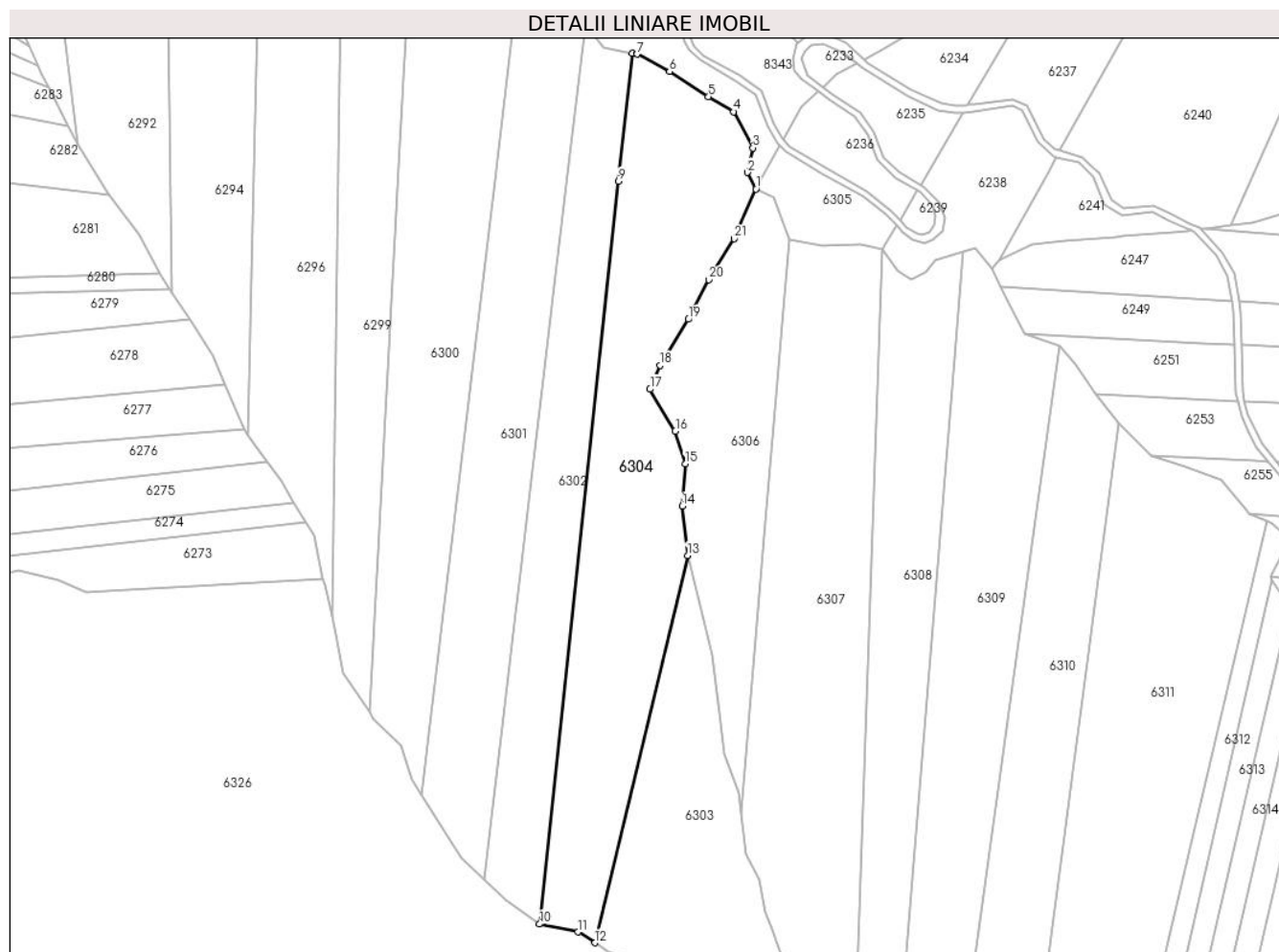
Inscrieri privind dezmembramintele dreptului de proprietate, drepturi reale de garanție și sarcini	Referințe
NU SUNT	

Anexa Nr. 1 La Partea I

Teren

Nr cadastral	Suprafața (mp)*	Observații / Referințe
51515	50.000	Imobil repositionat in urma lucrarilor de inregistrare sistematica.

* Suprafața este determinată în planul de proiecție Stereo 70.



Date referitoare la teren

Crt	Categorie folosință	Intravilan	Suprafața (mp)	Tarla	Parcelă	Nr. topo	Observații / Referințe
1	padure	NU	10.003	-	-	-	PV 953/20.02.2012
2	padure	NU	39.997	-	-	-	

Lungime Segmente

1) Valorile lungimilor segmentelor sunt obținute din proiecție în plan.

Punct început	X / Y	Punct sfârșit	X / Y	Lungime segment (** (m)	Punct început	X / Y	Punct sfârșit	X / Y	Lungime segment (** (m)
1	581.001,933 633.211,886	2	580.995,078 633.225,037	14.83	2	580.995,078 633.225,037	3	580.999,532 633.244,589	20.053
3	580.999,532 633.244,589	4	580.984,335 633.273,323	32.505	4	580.984,335 633.273,323	5	580.964,26 633.285,35	23.402
5	580.964,26 633.285,35	6	580.933,255 633.305,375	36.909	6	580.933,255 633.305,375	7	580.907,312 633.319,153	29.375
7	580.907,312 633.319,153	8	580.903,493 633.319,949	3.901	8	580.903,493 633.319,949	9	580.892,642 633.218,047	102.478

Punct început	X / Y	Punct sfârșit	X / Y	Lungime segment (** (m)
9	580.892,642 633.218,047	10	580.829,688 632.626,87	594.52
11	580.860,194 632.620,623	12	580.873,754 632.612,064	16.035
13	580.947,51 632.920,34	14	580.943,197 632.959,495	39.392
15	580.945,683 632.993,163	16	580.937,802 633.019,163	27.168
17	580.917,693 633.052,594	18	580.925,763 633.071,692	20.733
19	580.948,202 633.108,262	20	580.964,531 633.139,661	35.391
21	580.984,614 633.172,365	1	581.001,933 633.211,886	43.149

Punct început	X / Y	Punct sfârșit	X / Y	Lungime segment (** (m)
10	580.829,688 632.626,87	11	580.860,194 632.620,623	31.139
12	580.873,754 632.612,064	13	580.947,51 632.920,34	316.976
14	580.943,197 632.959,495	15	580.945,683 632.993,163	33.76
16	580.937,802 633.019,163	17	580.917,693 633.052,594	39.013
18	580.925,763 633.071,692	19	580.948,202 633.108,262	42.905
20	580.964,531 633.139,661	21	580.984,614 633.172,365	38.378

** Lungimile segmentelor sunt determinate în planul de proiecție Stereo 70 și sunt rotunjite la 1 milimetru.

*** Distanța dintre puncte este formată din segmente cumulate ce sunt mai mici decât valoarea 1 milimetru.

**DATE DESPRE IMOBILUL NR. 6305**

Oficiul de Cadastru și Publicitate Imobiliară NEAMT
Biroul de Cadastru și Publicitate Imobiliară Targu-Neamt

A. Partea I. Descrierea imobilului

TEREN Extravilan

Adresa: Jud. Neamt, O.S.Pipirig,U.P.II Mihaieti-u.a.9A%

Nr. Crt	Nr cadastral Nr. topografic	Suprafața* (mp)	Observații / Referințe
A1	51469	4.828	Sector cadastral:199 Teren neimprejmuit; Imobil repositionat in urma lucrarilor de inregistrare sistematica.

B. Partea II. Proprietari și acte

Inscrieri privitoare la dreptul de proprietate și alte drepturi reale		Referințe
19425 / 10/08/2016		
Act Administrativ nr. 17220 - titlu de proprietate, din 29/02/2016 emis de CJPSDPAT Neamt;		
B1	Intabulare, drept de PROPRIETATE, dobandit prin Lege, cota actuala 1/1, cota initiala 1/1 1) AMARIEI DUMITRU 2) CREANGĂ VARVARA 3) DOBRICĂ MARIA	A1

C. Partea III. SARCINI .

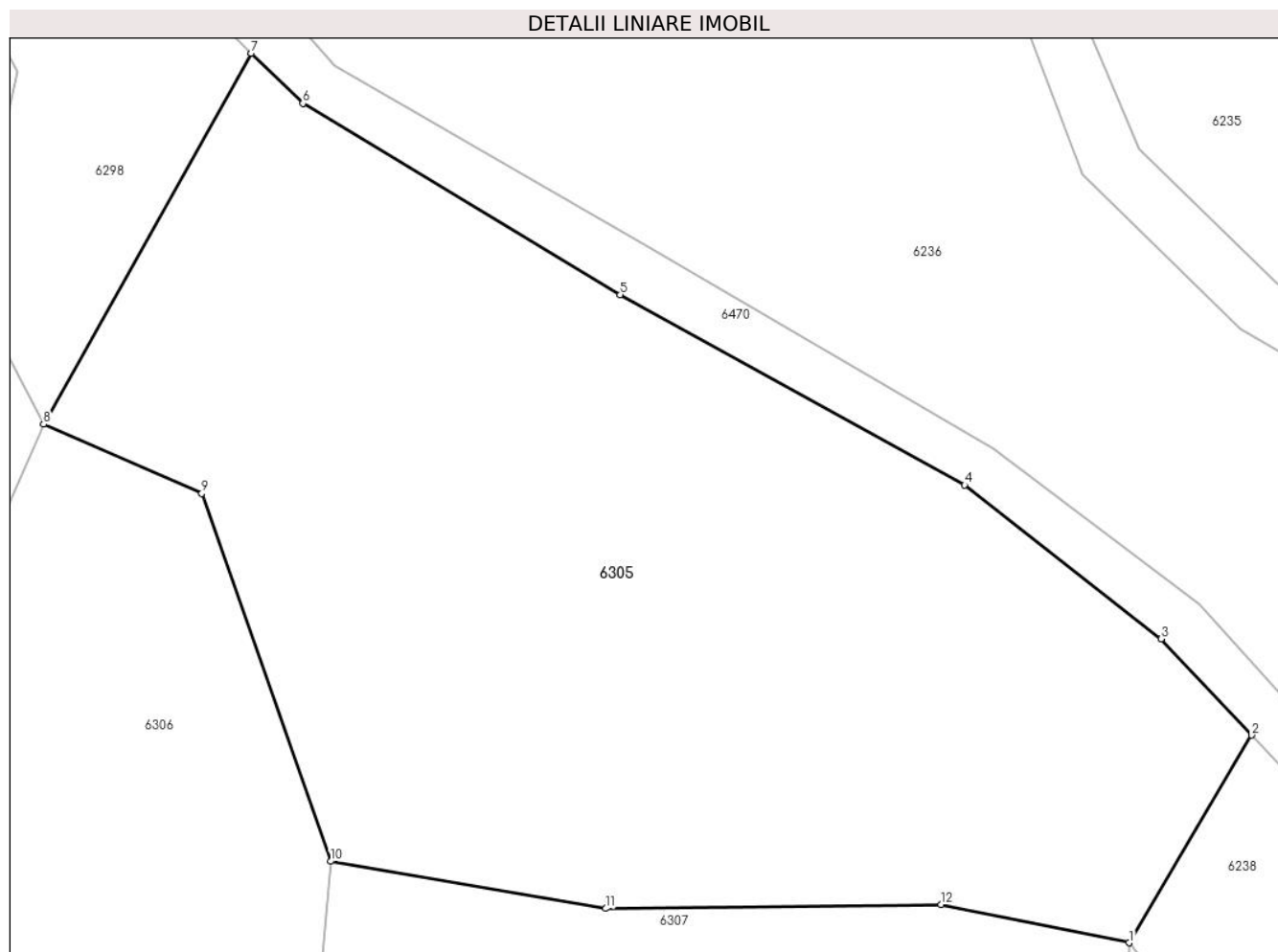
Inscrieri privind dezmembramintele dreptului de proprietate, drepturi reale de garanție și sarcini	Referințe
NU SUNT	

Anexa Nr. 1 La Partea I

Teren

Nr cadastral	Suprafața (mp)*	Observații / Referințe
51469	4.828	Imobil repositionat in urma lucrarilor de inregistrare sistematica.

* Suprafața este determinată în planul de proiecție Stereo 70.



Date referitoare la teren

Crt	Categorie folosință	Intravilan	Suprafața (mp)	Tarla	Parcelă	Nr. topo	Observații / Referințe
1	padure	NU	4.828	-	-	-	PV 915/20.02.2012

Lungime Segmente

1) Valorile lungimilor segmentelor sunt obținute din proiecție în plan.

Punct început	X / Y	Punct sfârșit	X / Y	Lungime segment (** (m)
1	581.102,773 633.163,766	2	581.114,155 633.183,028	22.374
2	581.114,155 633.183,028	3	581.105,729 633.191,964	12.282
3	581.105,729 633.191,964	4	581.087,479 633.206,253	23.178
4	581.087,479 633.206,253	5	581.055,488 633.223,923	36.547
5	581.055,488 633.223,923	6	581.026,011 633.241,668	34.406

Punct început	X / Y	Punct sfârșit	X / Y	Lungime segment (** (m)
6	581.026,011 633.241,668	7	581.021,236 633.246,32	6.666
7	581.021,236 633.246,32	8	581.001,933 633.211,886	39.475
8	581.001,933 633.211,886	9	581.016,638 633.205,456	16.049
9	581.016,638 633.205,456	10	581.028,608 633.171,324	36.17
10	581.028,608 633.171,324	11	581.054,147 633.166,946	25.912
11	581.054,147 633.166,946	12	581.085,275 633.167,316	31.13
12	581.085,275 633.167,316	1	581.102,773 633.163,766	17.854

** Lungimile segmentelor sunt determinate în planul de proiecție Stereo 70 și sunt rotunjite la 1 milimetru.

*** Distanța dintre puncte este formată din segmente cumulate ce sunt mai mici decât valoarea 1 milimetru.

**DATE DESPRE IMOBILUL NR. 6306**

Oficiul de Cadastru și Publicitate Imobiliară NEAMT
Biroul de Cadastru și Publicitate Imobiliară Targu-Neamt

A. Partea I. Descrierea imobilului

TEREN Extravilan

Adresa: Jud. Neamt, O.S.Pipirig,U.P.II Mihaieti-u.a.11B%

Nr. Crt	Nr cadastral Nr. topografic	Suprafața* (mp)	Observații / Referințe
A1	51615	25.561	Sector cadastral:199 Teren neimprejmuit; Imobil repositionat in urma lucrarilor de inregistrare sistematica.

B. Partea II. Proprietari și acte

Inscrieri privitoare la dreptul de proprietate și alte drepturi reale		Referințe
20488 / 12/09/2017		
Act Administrativ nr. Tiltu de proprietate nr.18052, din 22/05/2017 emis de CJPSDPT NEAMT;		
B1	Intabulare, drept de PROPRIETATE, dobandit prin Reconstituire, cota actuala 1/1, cota initiala 1/1 1) AMARIEI ION	A1

C. Partea III. SARCINI .

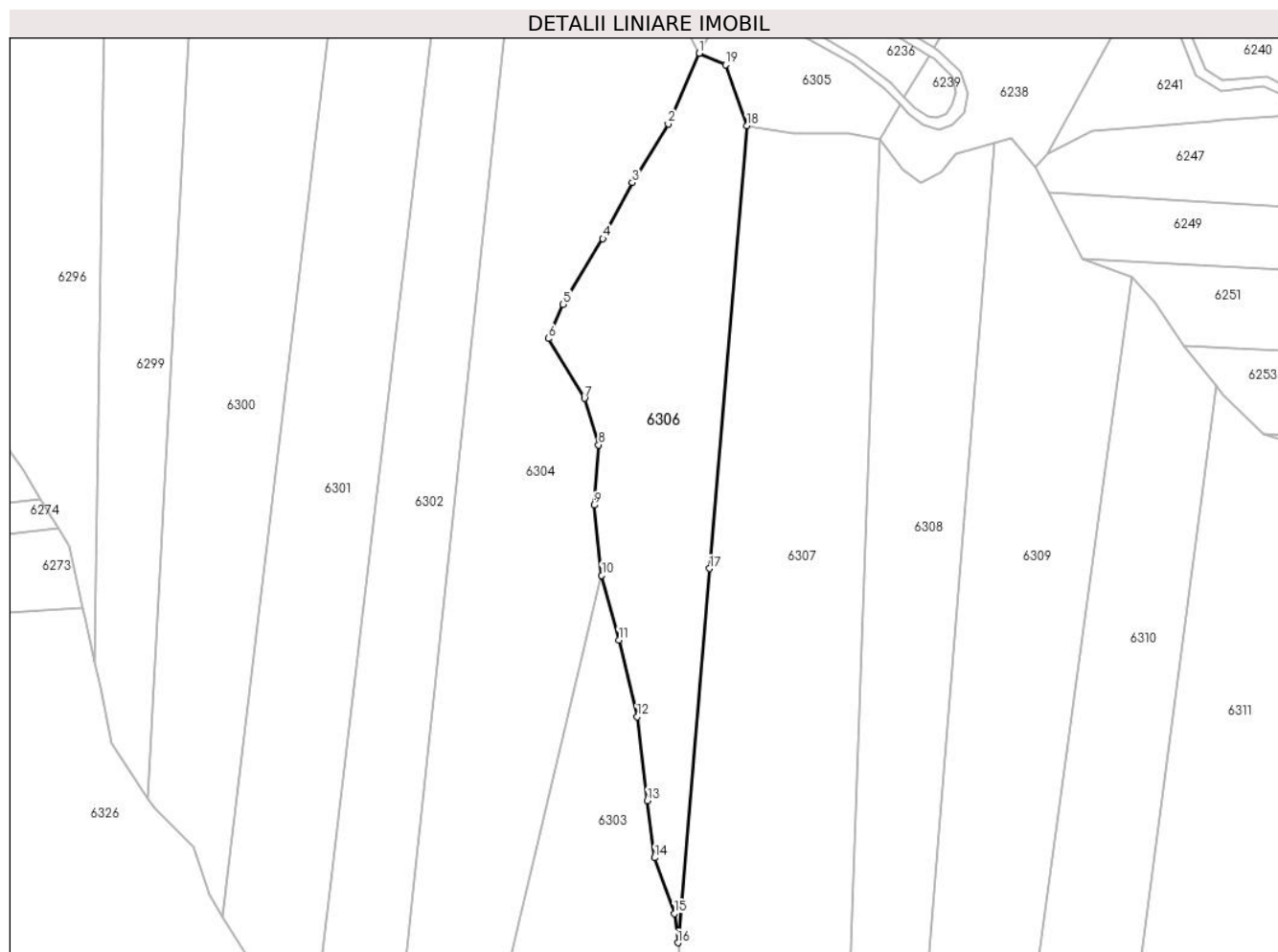
Inscrieri privind dezmembramintele dreptului de proprietate, drepturi reale de garanție și sarcini	Referințe
NU SUNT	

Anexa Nr. 1 La Partea I

Teren

Nr cadastral	Suprafața (mp)*	Observații / Referințe
51615	25.561	Imobil repositionat in urma lucrarilor de inregistrare sistematica.

* Suprafața este determinată în planul de proiecție Stereo 70.



Date referitoare la teren

Crt	Categorie folosință	Intravilan	Suprafața (mp)	Tarla	Parcelă	Nr. topo	Observații / Referințe
1	padure	NU	25.561	-	-	-	PV 965/20.02.2012

Lungime Segmente

1) Valorile lungimilor segmentelor sunt obținute din proiecție în plan.

Punct început	X / Y	Punct sfârșit	X / Y	Lungime segment (** (m)
1	581.001,933 633.211,886	2	580.984,614 633.172,365	43.149
2	580.984,614 633.172,365	3	580.964,531 633.139,661	38.378
3	580.964,531 633.139,661	4	580.948,202 633.108,262	35.391
4	580.948,202 633.108,262	5	580.925,763 633.071,692	42.905
5	580.925,763 633.071,692	6	580.917,693 633.052,594	20.733

Punct început	X / Y	Punct sfârșit	X / Y	Lungime segment (** (m)
6	580.917,693 633.052,594	7	580.937,802 633.019,163	39.013
7	580.937,802 633.019,163	8	580.945,683 632.993,163	27.168
8	580.945,683 632.993,163	9	580.943,197 632.959,495	33.76
9	580.943,197 632.959,495	10	580.947,51 632.920,34	39.392
10	580.947,51 632.920,34	11	580.957,042 632.884,148	37.426
11	580.957,042 632.884,148	12	580.967,298 632.841,35	44.01
12	580.967,298 632.841,35	13	580.972,943 632.794,533	47.156
13	580.972,943 632.794,533	14	580.977,024 632.762,618	32.175
14	580.977,024 632.762,618	15	580.988,048 632.731,448	33.062
15	580.988,048 632.731,448	16	580.990,046 632.715,119	16.451
16	580.990,046 632.715,119	17	581.007,712 632.924,117	209.743
17	581.007,712 632.924,117	18	581.028,608 633.171,324	248.089
18	581.028,608 633.171,324	19	581.016,638 633.205,456	36.17
19	581.016,638 633.205,456	1	581.001,933 633.211,886	16.049

** Lungimile segmentelor sunt determinate în planul de proiecție Stereo 70 și sunt rotunjite la 1 milimetru.

*** Distanța dintre puncte este formată din segmente cumulate ce sunt mai mici decât valoarea 1 milimetru.

**DATE DESPRE IMOBILUL NR. 6307**

Oficiul de Cadastru și Publicitate Imobiliară NEAMT
Biroul de Cadastru și Publicitate Imobiliară Targu-Neamt

A. Partea I. Descrierea imobilului

TEREN Extravilan

Adresa: Jud. Neamt, O.S.Pipirig,U.P.II Mihaieti-u.a.11B%

Nr. Crt	Nr cadastral Nr. topografic	Suprafața* (mp)	Observații / Referințe
A1	51614	50.000	Sector cadastral:199 Teren neimprejmuit; Imobil repositionat in urma lucrarilor de inregistrare sistematica.

B. Partea II. Proprietari și acte

Inscrieri privitoare la dreptul de proprietate și alte drepturi reale		Referințe
20487 / 12/09/2017		
Act Administrativ nr. Titlu de proprietate nr.18062, din 22/05/2017 emis de CJPSDPT NEAMT;		
B1	Intabulare, drept de PROPRIETATE, dobandit prin Reconstituire, cota actuala 1/1, cota initiala 1/1 1) ANDRON PAUL 2) ANDRON GHEORGHE 3) CRACANĂ VERGINIA 4) ANDRON DUMITRU 5) TOARCĂȘ TEODORA	A1

C. Partea III. SARCINI .

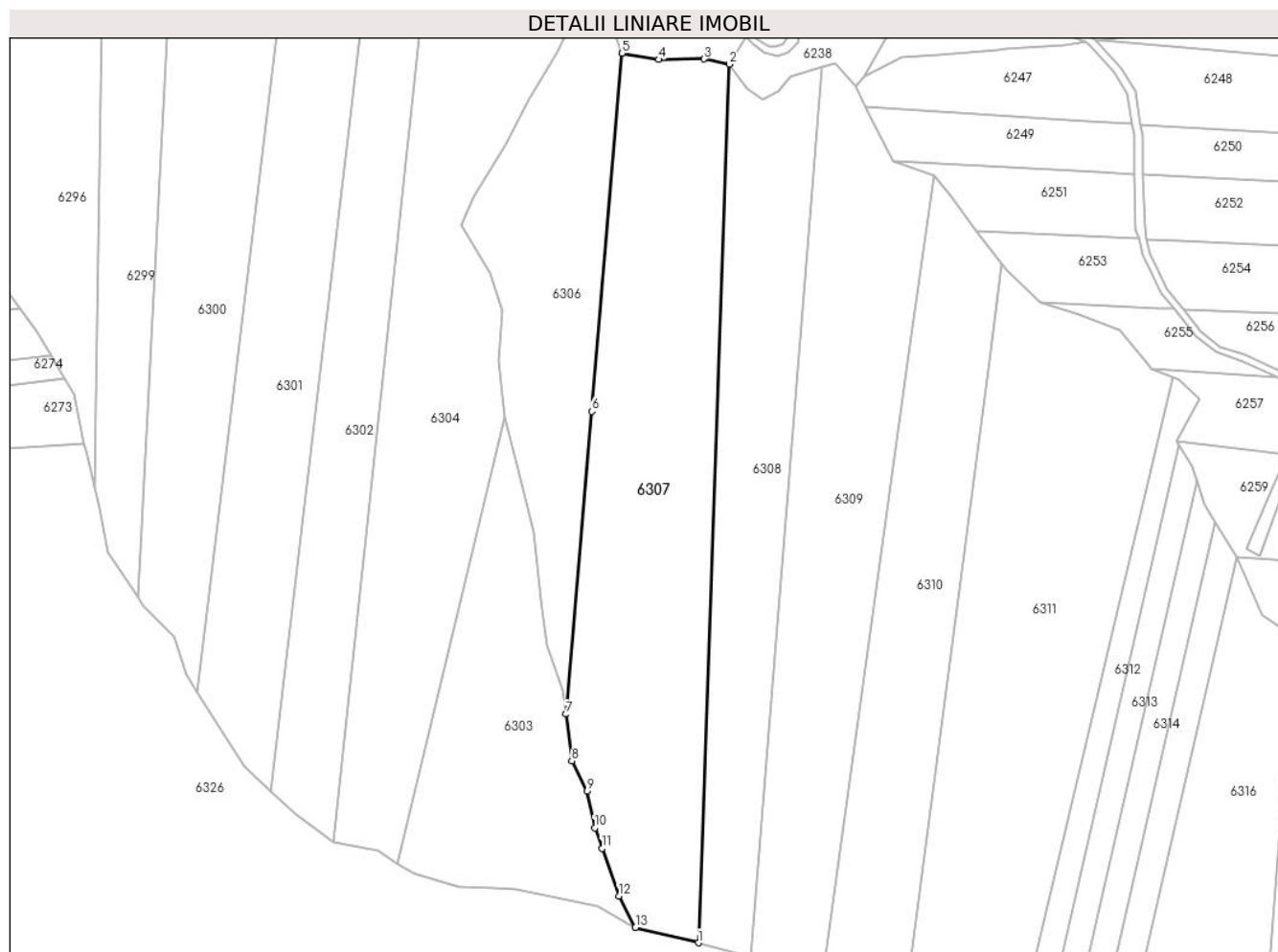
Inscrieri privind dezmembramintele dreptului de proprietate, drepturi reale de garanție și sarcini	Referințe
NU SUNT	

Anexa Nr. 1 La Partea I

Teren

Nr cadastral	Suprafața (mp)*	Observații / Referințe
51614	50.000	Imobil repositionat in urma lucrarilor de inregistrare sistematica.

* Suprafața este determinată în planul de proiecție Stereo 70.



Date referitoare la teren

Crt	Categorie folosință	Intravilan	Suprafața (mp)	Tarla	Parcelă	Nr. topo	Observații / Referințe
1	padure	NU	50.000	-	-	-	PV 951/20.02.2012

Lungime Segmente

1) Valorile lungimilor segmentelor sunt obținute din proiecție în plan.

Punct început	X / Y	Punct sfârșit	X / Y	Lungime segment (** (m)
1	581.081,456 632.557,299	2	581.102,773 633.163,766	606.842
2	581.102,773 633.163,766	3	581.085,275 633.167,316	17.854
3	581.085,275 633.167,316	4	581.054,147 633.166,946	31.13
4	581.054,147 633.166,946	5	581.028,608 633.171,324	25.912
5	581.028,608 633.171,324	6	581.007,712 632.924,117	248.089

Punct început	X / Y	Punct sfârșit	X / Y	Lungime segment (** (m)
6	581.007,712 632.924,117	7	580.990,046 632.715,119	209.743
7	580.990,046 632.715,119	8	580.993,997 632.682,822	32.538
8	580.993,997 632.682,822	9	581.004,726 632.661,987	23.435
9	581.004,726 632.661,987	10	581.009,869 632.636,655	25.849
10	581.009,869 632.636,655	11	581.014,756 632.622,383	15.086
11	581.014,756 632.622,383	12	581.026,443 632.589,675	34.733
12	581.026,443 632.589,675	13	581.037,996 632.567,916	24.636
13	581.037,996 632.567,916	1	581.081,456 632.557,299	44.738

** Lungimile segmentelor sunt determinate în planul de proiecție Stereo 70 și sunt rotunjite la 1 milimetru.

*** Distanța dintre puncte este formată din segmente cumulate ce sunt mai mici decât valoarea 1 milimetru.

**DATE DESPRE IMOBILUL NR. 6308**

Oficiul de Cadastru și Publicitate Imobiliară NEAMT
Biroul de Cadastru și Publicitate Imobiliară Targu-Neamt

A. Partea I. Descrierea imobilului

TEREN Extravilan

Adresa: Jud. Neamt, O.S.Pipirig,U.P.II Mihaieti-u.a.11A%,11B%

Nr. Crt	Nr cadastral Nr. topografic	Suprafața* (mp)	Observații / Referințe
A1	51613	30.000	Sector cadastral:199 Teren neimprejmuit; Imobil repositionat in urma lucrarilor de inregistrare sistematica.

B. Partea II. Proprietari și acte

Inscrieri privitoare la dreptul de proprietate și alte drepturi reale		Referințe
30539 / 23/12/2016		
Act Administrativ nr. 17514 - Titlu de proprietate, din 29/08/2016 emis de CJPSDPAT NEAMT;		
B1	Intabulare, drept de PROPRIETATE, dobandit prin Reconstituire, cota actuala 1/1, cota initiala 1/1 1) GHERASIM ION 2) GHERASIM GHEORGHE 3) CUCOȘ MARIA 4) AMARIEI ILEANA	A1

C. Partea III. SARCINI .

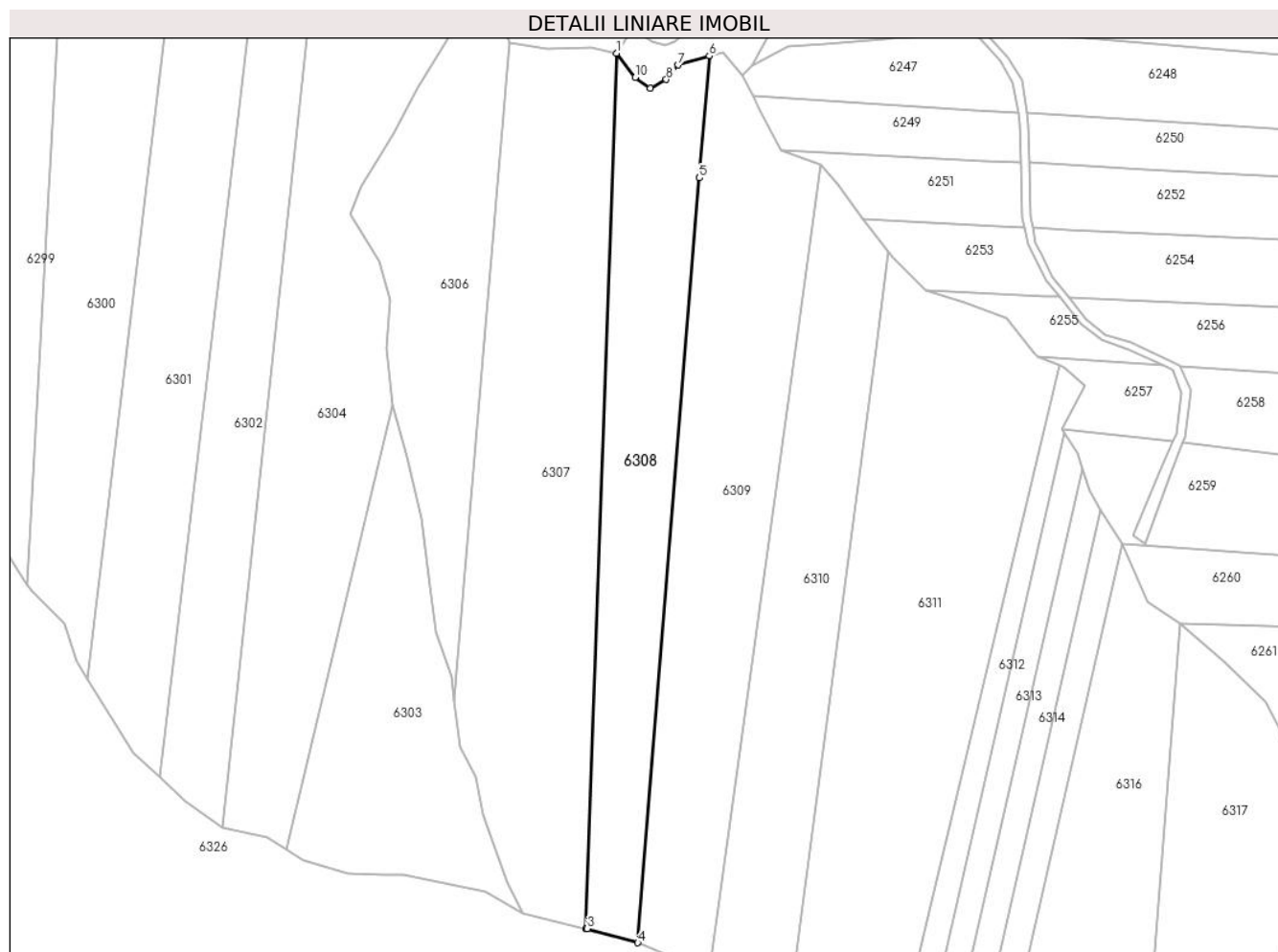
Inscrieri privind dezmembramintele dreptului de proprietate, drepturi reale de garanție și sarcini	Referințe
NU SUNT	

Anexa Nr. 1 La Partea I

Teren

Nr cadastral	Suprafața (mp)*	Observații / Referințe
51613	30.000	Imobil repositionat in urma lucrarilor de inregistrare sistematica.

* Suprafața este determinată în planul de proiecție Stereo 70.



Date referitoare la teren

Crt	Categorie folosință	Intravilan	Suprafața (mp)	Tarla	Parcelă	Nr. topo	Observații / Referințe
1	padure	NU	1.239	-	-	-	PV 950/20.02.2012
2	padure	NU	28.761	-	-	-	

Lungime Segmente

1) Valorile lungimilor segmentelor sunt obținute din proiecție în plan.

Punct început	X / Y	Punct sfârșit	X / Y	Lungime segment (** (m)
1	581.102,773 633.163,766	2	581.081,456 632.557,299	606.842
2	581.081,456 632.557,299	3	581.082,314 632.557,089	0.883
3	581.082,314 632.557,089	4	581.117,312 632.547,402	36.314
4	581.117,312 632.547,402	5	581.160,04 633.077,352	531.67

Punct început	X / Y	Punct sfârșit	X / Y	Lungime segment (** (m)
5	581.160,04 633.077,352	6	581.166,86 633.161,935	84.858
6	581.166,86 633.161,935	7	581.145,348 633.155,556	22.438
7	581.145,348 633.155,556	8	581.137,044 633.145,607	12.959
8	581.137,044 633.145,607	9	581.125,921 633.139,595	12.644
9	581.125,921 633.139,595	10	581.115,485 633.146,966	12.777
10	581.115,485 633.146,966	1	581.102,773 633.163,766	21.067

** Lungimile segmentelor sunt determinate în planul de proiecție Stereo 70 și sunt rotunjite la 1 milimetru.

*** Distanța dintre puncte este formată din segmente cumulate ce sunt mai mici decât valoarea 1 milimetru.

**DATE DESPRE IMOBILUL NR. 6309**

Oficiul de Cadastru și Publicitate Imobiliară NEAMT
 Biroul de Cadastru și Publicitate Imobiliară Targu-Neamt

A. Partea I. Descrierea imobilului

TEREN Extravilan

Adresa: Jud. Neamt, O.S.Pipirig,U.P.II Mihaieti-u.a.11A%,11B%

Nr. Crt	Nr cadastral Nr. topografic	Suprafața* (mp)	Observații / Referințe
A1	51612	40.000	Sector cadastral:199 Teren neimprejmuit; Imobil repositionat in urma lucrarilor de inregistrare sistematica.

B. Partea II. Proprietari și acte

Inscrieri privitoare la dreptul de proprietate și alte drepturi reale		Referințe
9266 / 27/04/2017		
Act Administrativ nr. 17425 - titlu de proprietate, din 18/01/2017 emis de CJPSDPAT NEAMT;		
B1	Intabulare, drept de PROPRIETATE, dobandit prin Reconstituire, cota actuala 1/1, cota initiala 1/1 1) BULAI VIOREL 2) POPA GRIGORE	A1

C. Partea III. SARCINI .

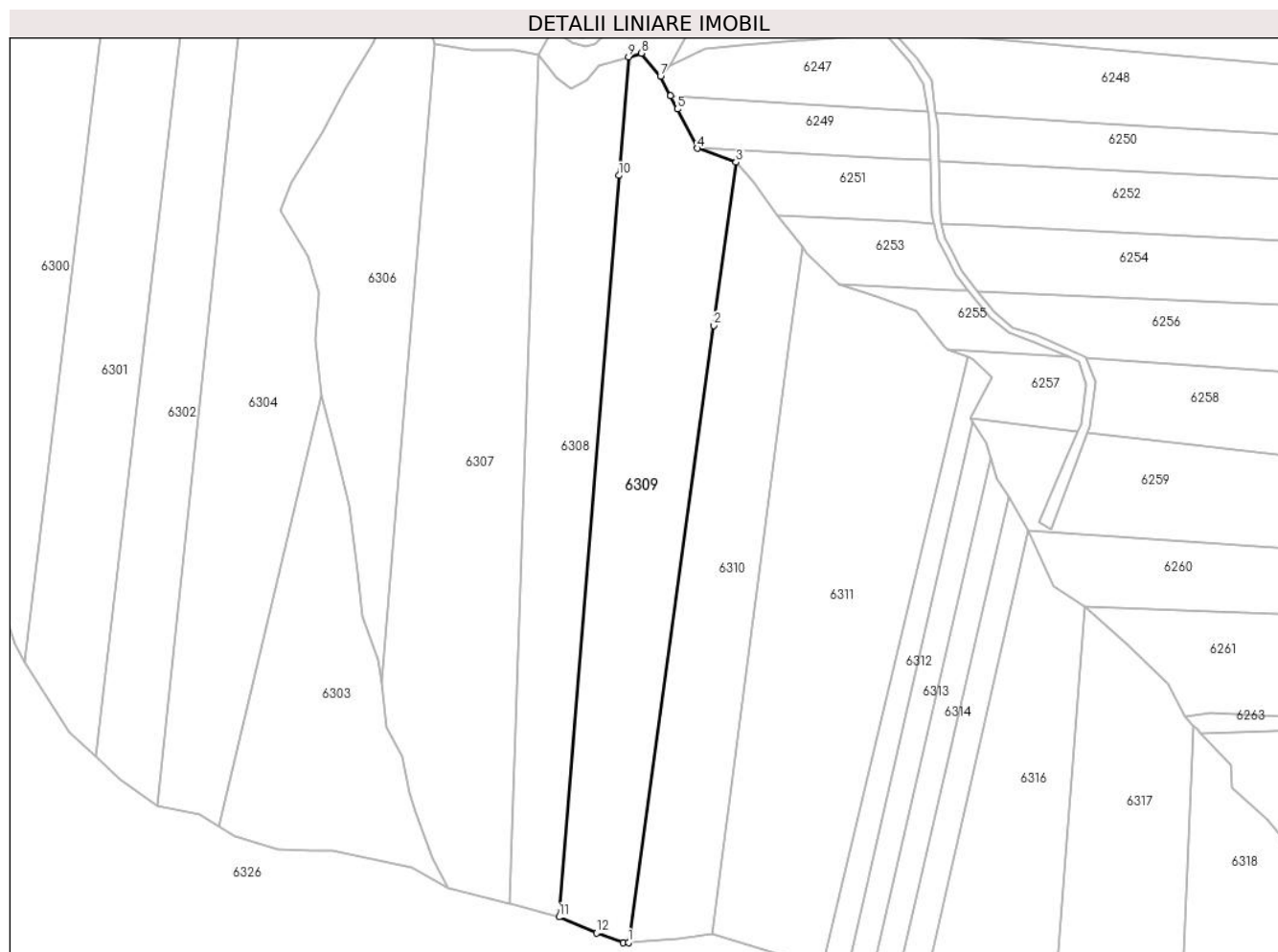
Inscrieri privind dezmembramintele dreptului de proprietate, drepturi reale de garanție și sarcini	Referințe
NU SUNT	

Anexa Nr. 1 La Partea I

Teren

Nr cadastral	Suprafața (mp)*	Observații / Referințe
51612	40.000	Imobil repositionat in urma lucrarilor de inregistrare sistematica.

* Suprafața este determinată în planul de proiecție Stereo 70.



Date referitoare la teren

Crt	Categorie folosință	Intravilan	Suprafața (mp)	Tarla	Parcelă	Nr. topo	Observații / Referințe
1	padure	NU	9.495	-	-	-	PV 949/20.02.2012
2	padure	NU	30.505	-	-	-	

Lungime Segmente

1) Valorile lungimilor segmentelor sunt obținute din proiecție în plan.

Punct început	X / Y	Punct sfârșit	X / Y	Lungime segment (** (m))
1	581.166,95 632.529,263	2	581.227,88 632.970,185	445.112
2	581.227,88 632.970,185	3	581.243,991 633.086,773	117.696
3	581.243,991 633.086,773	4	581.216,209 633.096,778	29.529
4	581.216,209 633.096,778	5	581.201,876 633.124,757	31.437

Punct început	X / Y	Punct sfârșit	X / Y	Lungime segment (** (m)
5	581.201,876 633.124,757	6	581.197,021 633.134,199	10.617
6	581.197,021 633.134,199	7	581.189,849 633.148,15	15.687
7	581.189,849 633.148,15	8	581.176,149 633.164,689	21.476
8	581.176,149 633.164,689	9	581.166,86 633.161,935	9.689
9	581.166,86 633.161,935	10	581.160,04 633.077,352	84.858
10	581.160,04 633.077,352	11	581.117,312 632.547,402	531.67
11	581.117,312 632.547,402	12	581.144,244 632.535,966	29.259
12	581.144,244 632.535,966	13	581.163,066 632.528,976	20.078
13	581.163,066 632.528,976	1	581.166,95 632.529,263	3.895

** Lungimile segmentelor sunt determinate în planul de proiecție Stereo 70 și sunt rotunjite la 1 milimetru.

*** Distanța dintre puncte este formată din segmente cumulate ce sunt mai mici decât valoarea 1 milimetru.

**DATE DESPRE IMOBILUL NR. 6310**

Oficiul de Cadastru și Publicitate Imobiliară NEAMT
Biroul de Cadastru și Publicitate Imobiliară Targu-Neamt

A. Partea I. Descrierea imobilului

TEREN Extravilan

Adresa: Jud. Neamt, O.S.Pipirig,U.P.II Mihaieti-u.a.11A%,11B%

Nr. Crt	Nr cadastral Nr. topografic	Suprafața* (mp)	Observații / Referințe
A1	51611	30.000	Sector cadastral:199 Teren neimprejmuț; Imobil repositionat in urma lucrarilor de inregistrare sistematica.

B. Partea II. Proprietari și acte

Inscrieri privitoare la dreptul de proprietate și alte drepturi reale		Referințe
4756 / 02/03/2021		
Act Administrativ nr. Titlu de proprietate nr. 21724, din 19/01/2021 emis de CJPSDPAT NEAMT;		
B1	Intabulare, drept de PROPRIETATE, dobandit prin Reconstituire, cota actuala 1/1, cota initiala 1/1 1) AMARIEI ELENA 2) DIACONU VERGINICA 3) IONIȚE DUMITRU 4) SOFRONIA MARIA 5) IONIȚĂ ANA	A1

C. Partea III. SARCINI .

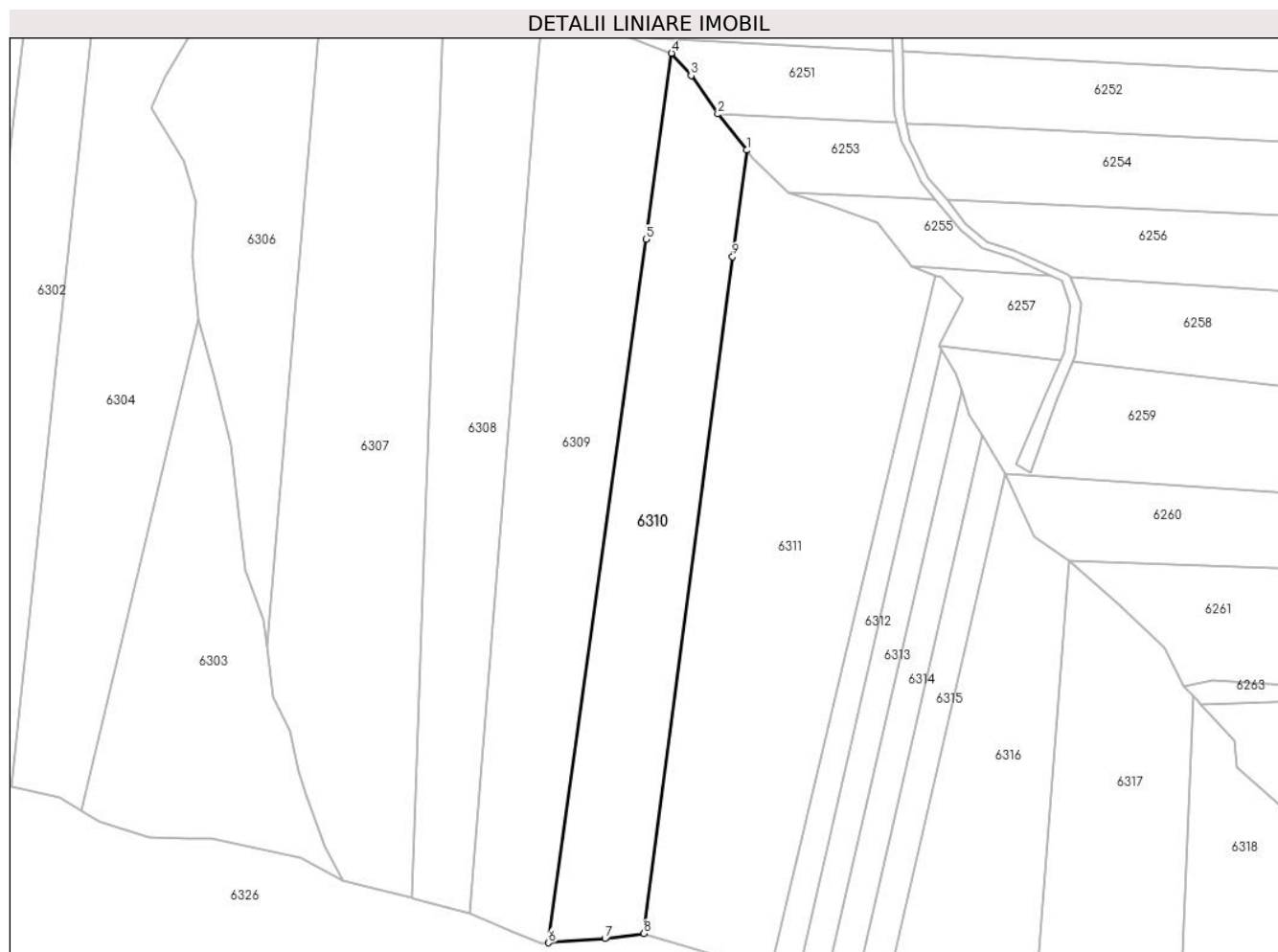
Inscrieri privind dezmembramintele dreptului de proprietate, drepturi reale de garanție și sarcini	Referințe
NU SUNT	

Anexa Nr. 1 La Partea I

Teren

Nr cadastral	Suprafața (mp)*	Observații / Referințe
51611	30.000	Imobil repositionat in urma lucrarilor de inregistrare sistematica.

* Suprafața este determinată în planul de proiecție Stereo 70.



Date referitoare la teren

Crt	Categorie folosință	Intravilan	Suprafața (mp)	Tarla	Parcelă	Nr. topo	Observații / Referințe
1	padure	NU	5.214	-	-	-	PV 948/20.02.2012
2	padure	NU	24.786	-	-	-	

Lungime Segmente

1) Valorile lungimilor segmentelor sunt obținute din proiecție în plan.

Punct început	X / Y	Punct sfârșit	X / Y	Lungime segment (** (m)
1	581.291,076 633.025,981	2	581.273,115 633.048,683	28.948
2	581.273,115 633.048,683	3	581.256,284 633.072,761	29.377
3	581.256,284 633.072,761	4	581.243,991 633.086,773	18.64
4	581.243,991 633.086,773	5	581.227,88 632.970,185	117.696

Punct început	X / Y	Punct sfârșit	X / Y	Lungime segment (** (m)
5	581.227,88 632.970,185	6	581.166,95 632.529,263	445.112
6	581.166,95 632.529,263	7	581.202,233 632.531,872	35.379
7	581.202,233 632.531,872	8	581.226,738 632.535,03	24.708
8	581.226,738 632.535,03	9	581.282,327 632.959,221	427.818
9	581.282,327 632.959,221	1	581.291,076 633.025,981	67.331

** Lungimile segmentelor sunt determinate în planul de proiecție Stereo 70 și sunt rotunjite la 1 milimetru.

*** Distanța dintre puncte este formată din segmente cumulate ce sunt mai mici decât valoarea 1 milimetru.

**DATE DESPRE IMOBILUL NR. 6311**

Oficiul de Cadastru și Publicitate Imobiliară NEAMT
Biroul de Cadastru și Publicitate Imobiliară Targu-Neamt

A. Partea I. Descrierea imobilului

TEREN Extravilan

Adresa: Jud. Neamt, O.S.Pipirig,U.P.II Mihaieti-u.a.11A%,11B%

Nr. Crt	Nr cadastral Nr. topografic	Suprafața* (mp)	Observații / Referințe
A1	51610	50.000	Sector cadastral:199 Teren neimprejmuit; Imobil repositionat in urma lucrarilor de inregistrare sistematica.

B. Partea II. Proprietari și acte

Inscrieri privitoare la dreptul de proprietate și alte drepturi reale		Referințe
15783 / 16/06/2022		
Act Notarial nr. Contract de vânzare aut nr. 2554, din 14/06/2022 emis de BIN Teodorescu Mihaela;		
B2	Intabulare, drept de PROPRIETATE, cu titlu de drept de cumpărare, dobândit prin Conventie, cota actuala 1/1, cota initiala 1/1 1) COJOCARU IOAN-SEBASTIAN, bun propriu	A1

C. Partea III. SARCINI .

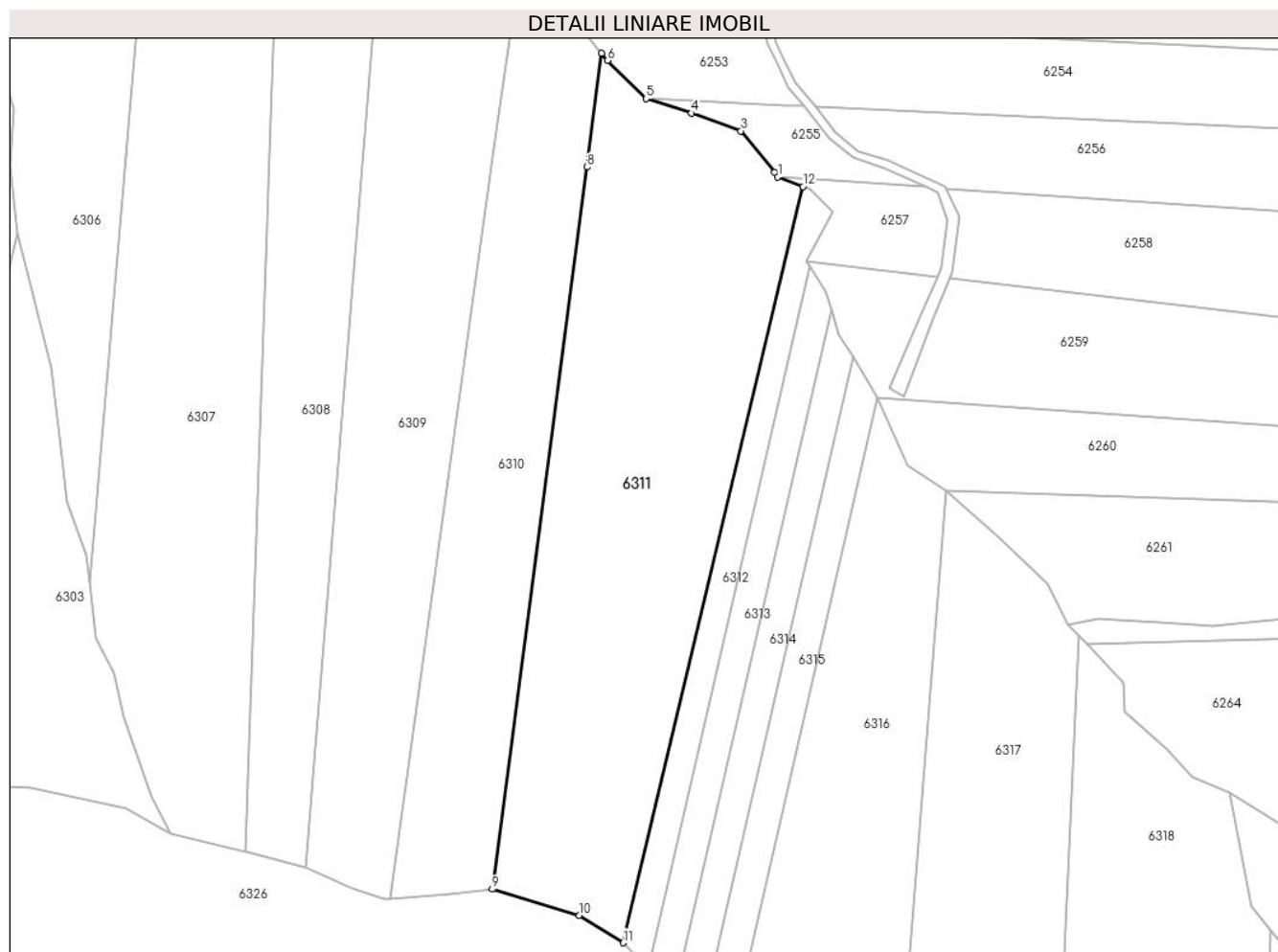
Inscrieri privind dezmembramintele dreptului de proprietate, drepturi reale de garanție și sarcini	Referințe
NU SUNT	

Anexa Nr. 1 La Partea I

Teren

Nr cadastral	Suprafața (mp)*	Observații / Referințe
51610	50.000	Imobil repositionat in urma lucrarilor de inregistrare sistematica.

* Suprafața este determinată în planul de proiecție Stereo 70.



Date referitoare la teren

Crt	Categorie folosință	Intra vilan	Suprafața (mp)	Tarla	Parcelă	Nr. topo	Observații / Referințe
1	padure	NU	6.674	-	-	-	PV 947/20.02.2012
2	padure	NU	43.326	-	-	-	

Lungime Segmente

1) Valorile lungimilor segmentelor sunt obținute din proiecție în plan.

Punct început	X / Y	Punct sfârșit	X / Y	Lungime segment (** (m)
1	581.394,619 632.953,384	2	581.392,544 632.955,954	3.303
2	581.392,544 632.955,954	3	581.372,841 632.980,347	31.356
3	581.372,841 632.980,347	4	581.343,894 632.990,819	30.783
4	581.343,894 632.990,819	5	581.317,299 632.999,333	27.925

Punct început	X / Y	Punct sfârșit	X / Y	Lungime segment (** (m)
5	581.317,299 632.999,333	6	581.294,465 633.021,697	31.962
6	581.294,465 633.021,697	7	581.291,076 633.025,981	5.462
7	581.291,076 633.025,981	8	581.282,327 632.959,221	67.331
8	581.282,327 632.959,221	9	581.226,738 632.535,03	427.818
9	581.226,738 632.535,03	10	581.277,977 632.519,517	53.536
10	581.277,977 632.519,517	11	581.303,734 632.503,543	30.308
11	581.303,734 632.503,543	12	581.409,415 632.947,639	456.497
12	581.409,415 632.947,639	1	581.394,619 632.953,384	15.872

** Lungimile segmentelor sunt determinate în planul de proiecție Stereo 70 și sunt rotunjite la 1 milimetru.

*** Distanța dintre puncte este formată din segmente cumulate ce sunt mai mici decât valoarea 1 milimetru.

**DATE DESPRE IMOBILUL NR. 6312**

Oficiul de Cadastru și Publicitate Imobiliară NEAMT
Biroul de Cadastru și Publicitate Imobiliară Targu-Neamt

A. Partea I. Descrierea imobilului

TEREN Extravilan

Adresa: Jud. Neamt, Extravilan com Pipirig ,punct „Mihaieti” , U.P. II Mihaieti ,u.a.11B% , jud. Neamt.

Nr. Crt	Nr cadastral Nr. topografic	Suprafața* (mp)	Observații / Referințe
A1	52045	7.500	Sector cadastral:199 Teren neimprejmuit; Imobil repositionat in urma lucrarilor de inregistrare sistematica.

B. Partea II. Proprietari și acte

Inscrieri privitoare la dreptul de proprietate și alte drepturi reale	Referințe
37043 / 02/12/2015	
Hotarare Judecatoreasca nr. 594, din 17/04/2014 emis de JUDECATORIA TG NEAMT (decizia civila nr. 107/RC/04-03-2015 emisA de Tribunalul Neamt);	
B1	A1
Intabulare, drept de PROPRIETATE, dobandit prin Hotarare Judecatoreasca, cota actuala 1/1, cota initiala 1/1	
1) BULAI MARIA	
2) NEGRU GHEORGHE	

C. Partea III. SARCINI .

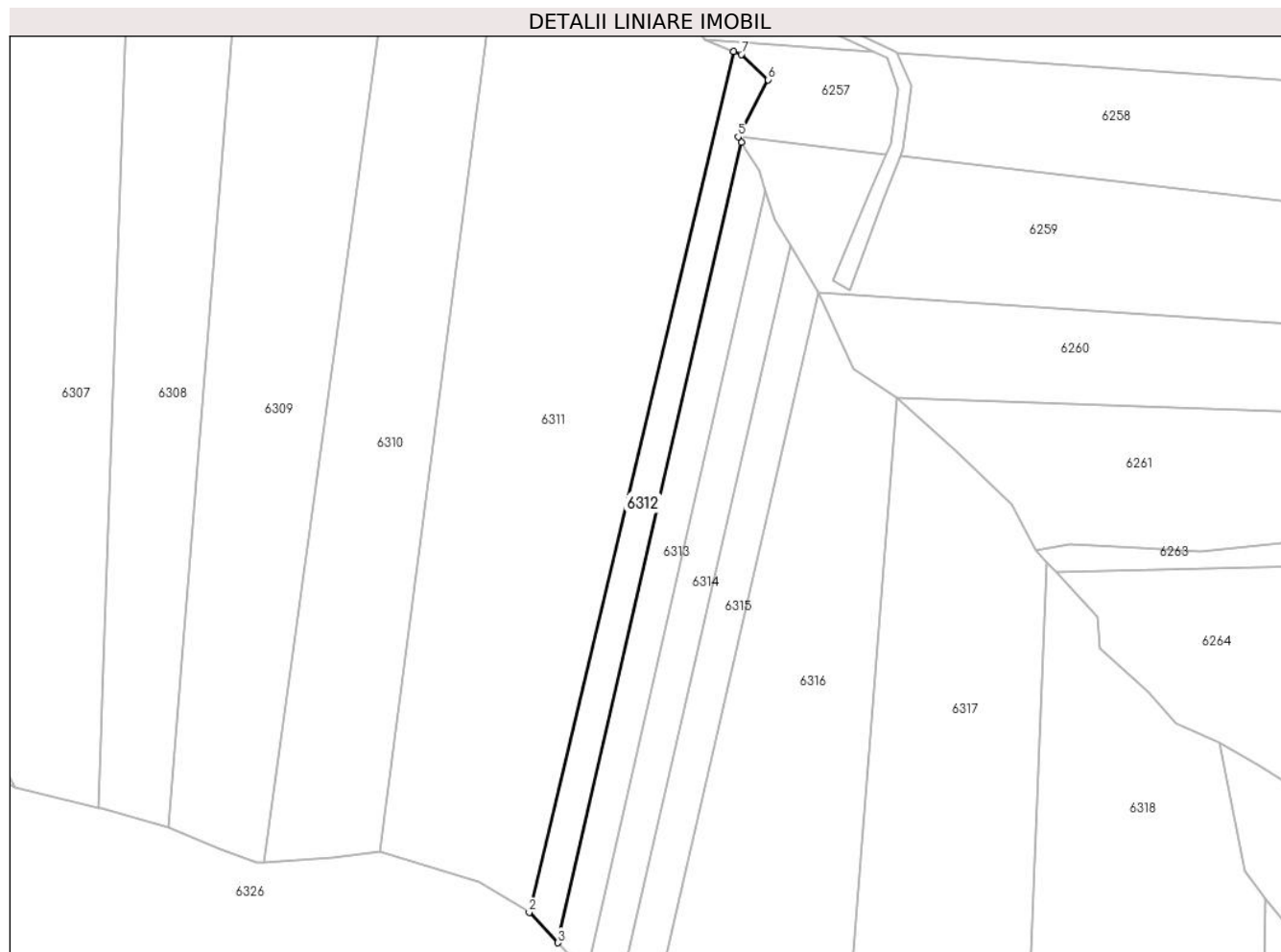
Inscrieri privind dezmembramintele dreptului de proprietate, drepturi reale de garanție și sarcini	Referințe
NU SUNT	

Anexa Nr. 1 La Partea I

Teren

Nr cadastral	Suprafața (mp)*	Observații / Referințe
52045	7.500	Imobil repositionat in urma lucrarilor de inregistrare sistematica.

* Suprafața este determinată în planul de proiecție Stereo 70.



Date referitoare la teren

Crt	Categorie folosință	Intravilan	Suprafața (mp)	Tarla	Parcelă	Nr. topo	Observații / Referințe
1	padure	NU	7.500	-	-	-	Extravilan com Pipirig ,punct „Mihaieti” , U.P. II Mihaieti ,u.a.11B% , jud. Neamt.

Lungime Segmente

1) Valorile lungimilor segmentelor sunt obținute din proiecție în plan.

Punct început	X / Y	Punct sfârșit	X / Y	Lungime segment (** (m)
1	581.409,415 632.947,639	2	581.303,734 632.503,543	456.497
2	581.303,734 632.503,543	3	581.318,537 632.487,876	21.554
3	581.318,537 632.487,876	4	581.413,35 632.900,871	423.739
4	581.413,35 632.900,871	5	581.411,649 632.903,595	3.211
5	581.411,649 632.903,595	6	581.427,191 632.933,041	33.296

Punct început	X / Y	Punct sfârșit	X / Y	Lungime segment (** (m)
6	581.427,191 632.933,041	7	581.413,297 632.946,132	19.09
7	581.413,297 632.946,132	1	581.409,415 632.947,639	4.164

** Lungimile segmentelor sunt determinate în planul de proiecție Stereo 70 și sunt rotunjite la 1 milimetru.

*** Distanța dintre puncte este formată din segmente cumulate ce sunt mai mici decât valoarea 1 milimetru.

**DATE DESPRE IMOBILUL NR. 6313**

Oficiul de Cadastru și Publicitate Imobiliară NEAMT
Biroul de Cadastru și Publicitate Imobiliară Targu-Neamt

A. Partea I. Descrierea imobilului

TEREN Extravilan

Adresa: Jud. Neamt, Extravilan com Pipirig ,punct „Mihaieti” , U.P. II Mihaieti ,u.a.11B% , jud. Neamt.

Nr. Crt	Nr cadastral Nr. topografic	Suprafața* (mp)	Observații / Referințe
A1	52146	7.500	Sector cadastral:199 Teren neimprejmuit; Imobil repositionat in urma lucrarilor de inregistrare sistematica.

B. Partea II. Proprietari și acte

Inscrieri privitoare la dreptul de proprietate și alte drepturi reale		Referințe
9500 / 02/05/2017		
Act Notarial nr. 673 - contract de donatie, din 28/04/2017 emis de NP Andronache Laura;		
B2	Intabulare, drept de PROPRIETATE, cu titlu de donatie, dobandit prin Conventie, cota actuala 1/1, cota initiala 1/1 1) MUNTEANU GHEORGHE	A1

C. Partea III. SARCINI .

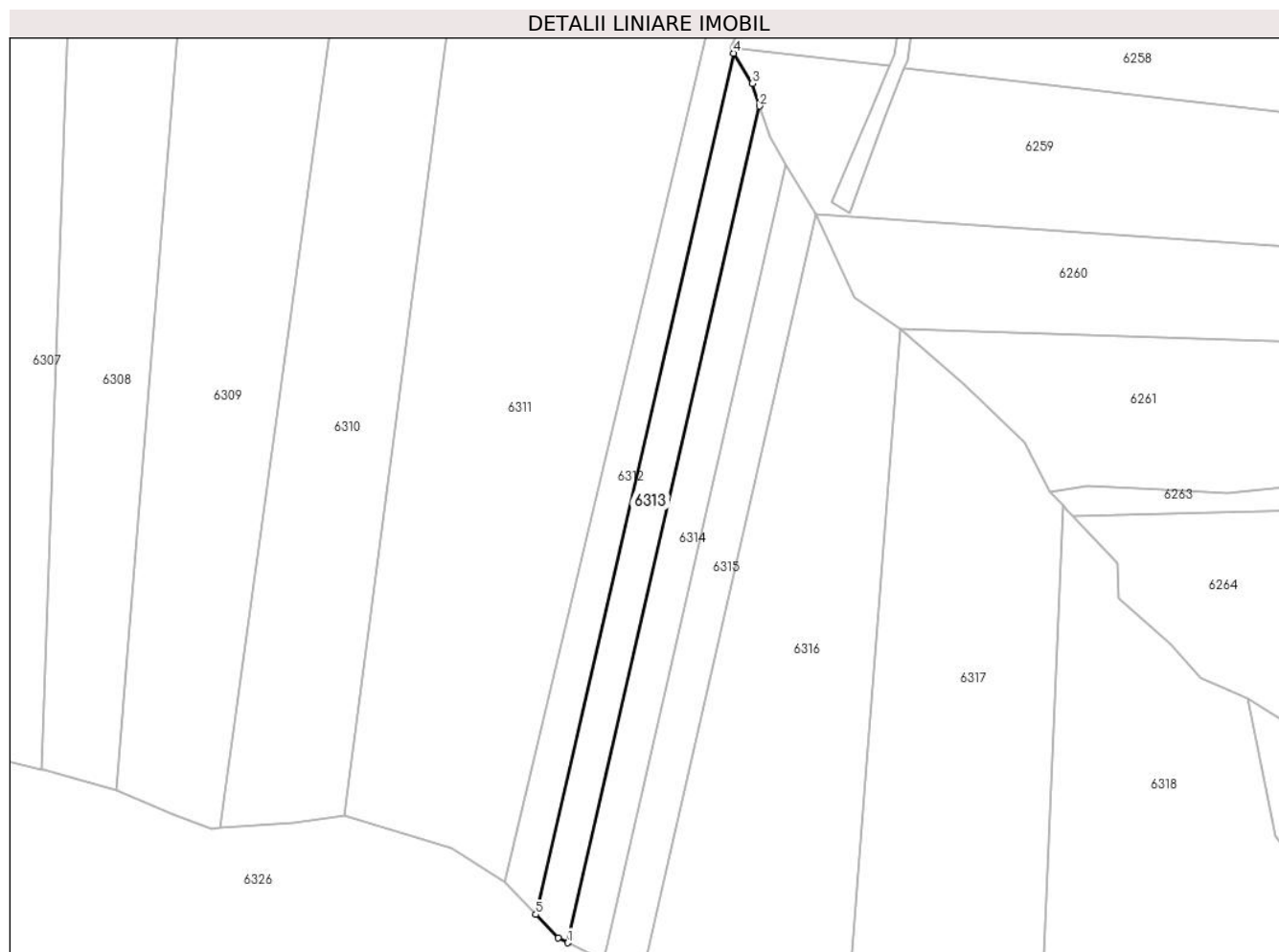
Inscrieri privind dezmembramintele dreptului de proprietate, drepturi reale de garanție și sarcini	Referințe
NU SUNT	

Anexa Nr. 1 La Partea I

Teren

Nr cadastral	Suprafața (mp)*	Observații / Referințe
52146	7.500	Imobil repositionat in urma lucrarilor de inregistrare sistematica.

* Suprafața este determinată în planul de proiecție Stereo 70.



Date referitoare la teren

Crt	Categorie folosință	Intravilan	Suprafața (mp)	Tarla	Parcelă	Nr. topo	Observații / Referințe
1	padure	NU	7.500	-	-	-	Extravilan com Pipirig ,punct „Mihaieti” , U.P. II Mihaieti ,u.a.11B% , jud. Neamt.

Lungime Segmente

1) Valorile lungimilor segmentelor sunt obținute din proiecție în plan.

Punct început	X / Y	Punct sfârșit	X / Y	Lungime segment (** (m)
1	581.333,751 632.474,29	2	581.425,867 632.875,571	411.718
2	581.425,867 632.875,571	3	581.422,427 632.886,334	11.299
3	581.422,427 632.886,334	4	581.413,35 632.900,871	17.138
4	581.413,35 632.900,871	5	581.318,537 632.487,876	423.739
5	581.318,537 632.487,876	6	581.329,21 632.476,58	15.541

Punct început	X / Y	Punct sfârșit	X / Y	Lungime segment (** (m)
6	581.329,21 632.476,58	1	581.333,751 632.474,29	5.086

** Lungimile segmentelor sunt determinate în planul de proiecție Stereo 70 și sunt rotunjite la 1 milimetru.

*** Distanța dintre puncte este formată din segmente cumulate ce sunt mai mici decât valoarea 1 milimetru.

**DATE DESPRE IMOBILUL NR. 6314**

Oficiul de Cadastru și Publicitate Imobiliară NEAMT
Biroul de Cadastru și Publicitate Imobiliară Targu-Neamt

A. Partea I. Descrierea imobilului

TEREN Extravilan

Adresa: Jud. Neamt

Nr. Crt	Nr cadastral Nr. topografic	Suprafața* (mp)	Observații / Referințe
A1		7.500	Sector cadastral:199 Teren neimpregmuit;

B. Partea II. Proprietari și acte

Inscrieri privitoare la dreptul de proprietate și alte drepturi reale		Referințe
/		
Act Administrativ nr. 19445, din 08/02/2018 emis de CJSIPT;		
B1	Intabulare, drept de PROPRIETATE, dobandit prin Constituire, cota actuala 1/1, cota initiala 1/1 1) DOLHESCU V EVA 2) DOLHESCU V ANA	A1

C. Partea III. SARCINI .

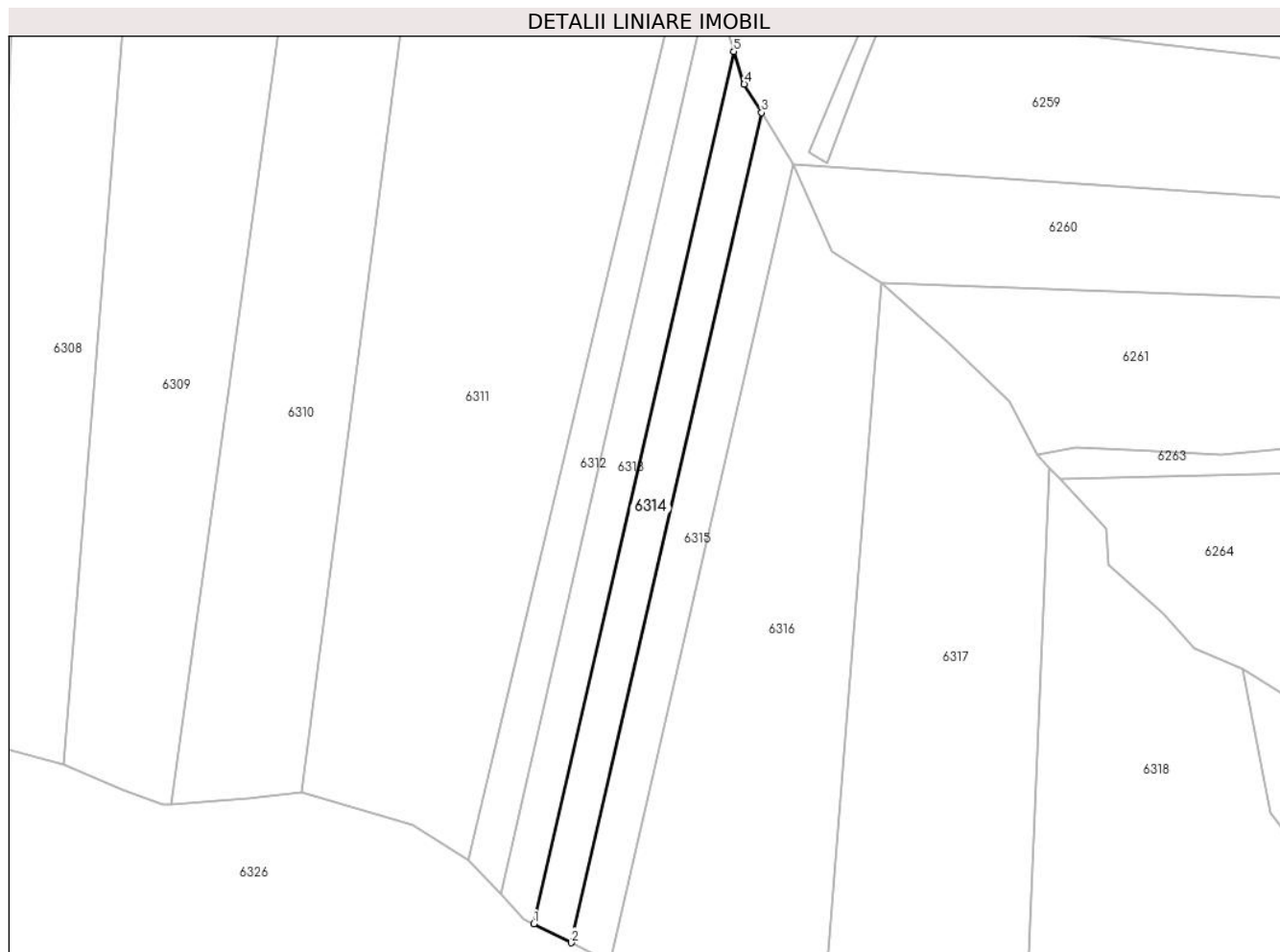
Inscrieri privind dezmembramintele dreptului de proprietate, drepturi reale de garanție și sarcini	Referințe
NU SUNT	

Anexa Nr. 1 La Partea I

Teren

Nr cadastral	Suprafața (mp)*	Observații / Referințe
	7.500	

* Suprafața este determinată în planul de proiecție Stereo 70.



Date referitoare la teren

Crt	Categorie folosință	Intravilan	Suprafața (mp)	Tarla	Parcelă	Nr. topo	Observații / Referințe
1	padure	NU	7.500	U.P. II Mihaieni	u.a.11B%	-	

Lungime Segmente

1) Valorile lungimilor segmentelor sunt obținute din proiecție în plan.

Punct început	X / Y	Punct sfârșit	X / Y	Lungime segment (** (m)
1	581.333,751 632.474,29	2	581.350,983 632.465,598	19.3
2	581.350,983 632.465,598	3	581.438,628 632.847,402	391.735
3	581.438,628 632.847,402	4	581.430,684 632.860,503	15.321
4	581.430,684 632.860,503	5	581.425,867 632.875,571	15.819
5	581.425,867 632.875,571	1	581.333,751 632.474,29	411.718

**** Lungimile segmentelor sunt determinate în planul de proiecție Stereo 70 și sunt rotunjite la 1 milimetru.**

***** Distanța dintre puncte este formată din segmente cumulate ce sunt mai mici decât valoarea 1 milimetru.**

**DATE DESPRE IMOBILUL NR. 6315**

Oficiul de Cadastru și Publicitate Imobiliară NEAMT
Biroul de Cadastru și Publicitate Imobiliară Targu-Neamt

A. Partea I. Descrierea imobilului

TEREN Extravilan

Adresa: Jud. Neamt, punct „Mihaieti” , U.P. II Mihaieti ,u.a.11B%.

Nr. Crt	Nr cadastral Nr. topografic	Suprafața* (mp)	Observații / Referințe
A1	52921	7.500	Sector cadastral:199 Teren neimprejmuit; Imobil repositionat in urma lucrarilor de inregistrare sistematica.

B. Partea II. Proprietari și acte

Inscrieri privitoare la dreptul de proprietate și alte drepturi reale		Referințe
2645 / 31/01/2019		
Act Notarial nr. Contract de donație aut. nr. 710, din 31/01/2019 emis de BIN Teodorescu Mihaela;		
B2	Intabulare, drept de PROPRIETATE, cu titlu de drept de DONAȚIE, dobandit prin Conventie, cota actuala 1/1, cota initiala 1/1 1) MUNTEANU GHEORGHE, * Bun Propriu	A1

C. Partea III. SARCINI .

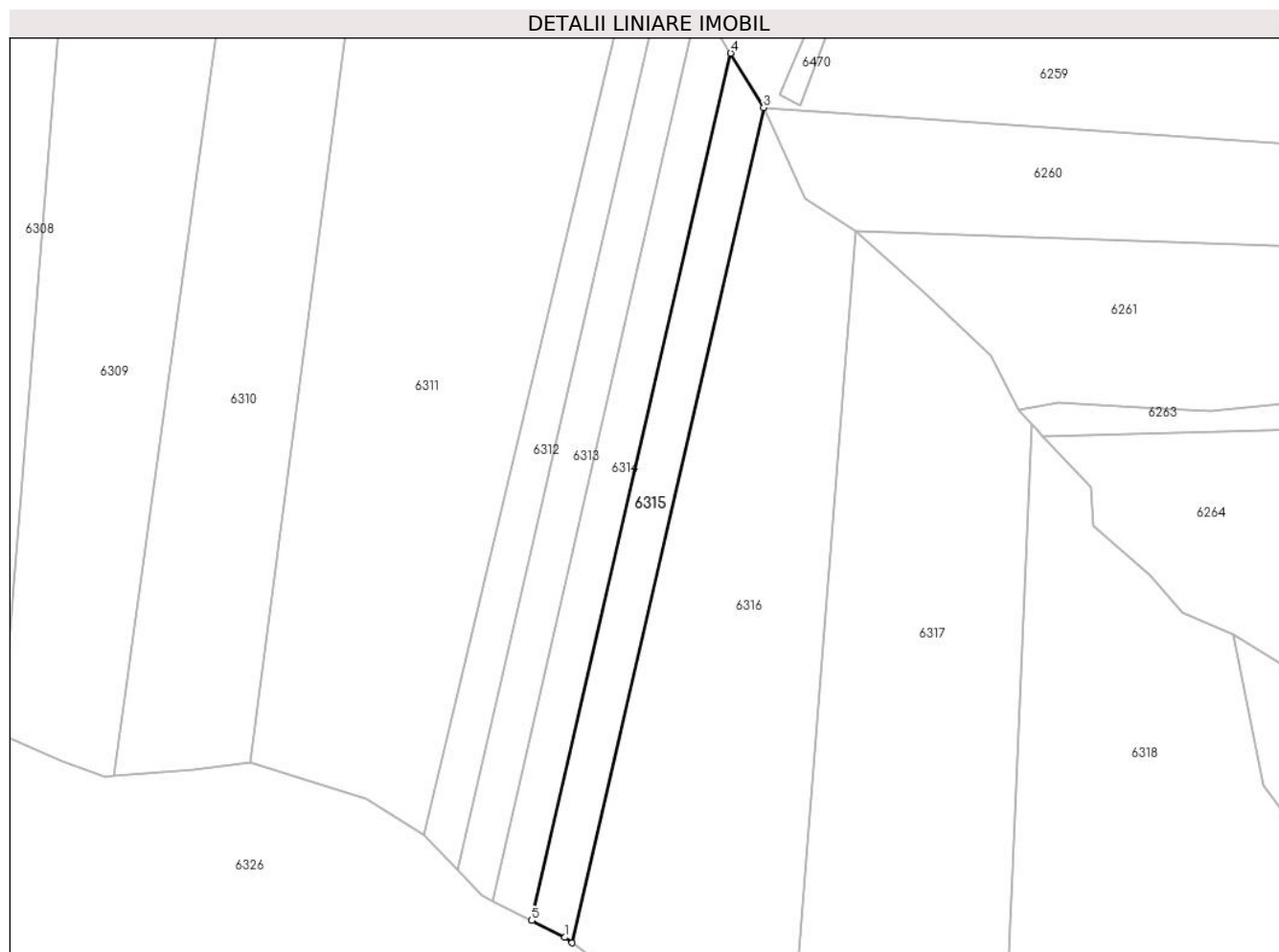
Inscrieri privind dezmembramintele dreptului de proprietate, drepturi reale de garanție și sarcini	Referințe
NU SUNT	

Anexa Nr. 1 La Partea I

Teren

Nr cadastral	Suprafața (mp)*	Observații / Referințe
52921	7.500	Imobil repositionat in urma lucrarilor de inregistrare sistematica.

* Suprafața este determinată în planul de proiecție Stereo 70.



Date referitoare la teren

Crt	Categorie folosință	Intravilan	Suprafața (mp)	Tarla	Parcelă	Nr. topo	Observații / Referințe
1	padure	NU	7.500	-	-	-	

Lungime Segmente

1) Valorile lungimilor segmentelor sunt obținute din proiecție în plan.

Punct început	X / Y	Punct sfârșit	X / Y	Lungime segment (** (m)
1	581.365,666 632.458,192	2	581.368,77 632.455,823	3.905
2	581.368,77 632.455,823	3	581.453,159 632.823,44	377.179
3	581.453,159 632.823,44	4	581.438,628 632.847,402	28.024
4	581.438,628 632.847,402	5	581.350,983 632.465,598	391.735
5	581.350,983 632.465,598	1	581.365,666 632.458,192	16.445

**** Lungimile segmentelor sunt determinate în planul de proiecție Stereo 70 și sunt rotunjite la 1 milimetru.**

***** Distanța dintre puncte este formată din segmente cumulate ce sunt mai mici decât valoarea 1 milimetru.**

**DATE DESPRE IMOBILUL NR. 6316**

Oficiul de Cadastru și Publicitate Imobiliară NEAMT
Biroul de Cadastru și Publicitate Imobiliară Targu-Neamt

A. Partea I. Descrierea imobilului

TEREN Extravilan

Adresa: Jud. Neamt, O.S.Pipirig,U.P.II Mihaieti-u.a.11B%

Nr. Crt	Nr cadastral Nr. topografic	Suprafața* (mp)	Observații / Referințe
A1	51608	30.000	Sector cadastral:199 Teren neimprejmuit; Imobil repositionat in urma lucrarilor de inregistrare sistematica.

B. Partea II. Proprietari și acte

Inscrieri privitoare la dreptul de proprietate și alte drepturi reale		Referințe
19939 / 16/08/2016		
Act Administrativ nr. 17513 - titlu de proprietate, din 16/05/2016 emis de CJPSDPAT Neamt;		
B1	Intabulare, drept de PROPRIETATE, dobandit prin Lege, cota actuala 1/1, cota initiala 1/1 1) CHIRIAC ELIONORA, - decedata 2) CHIRIAC MIRCIA 3) CHIRIAC GHEORGHE 4) CHIRIAC ION 5) CHIRIAC ILIE	A1

C. Partea III. SARCINI .

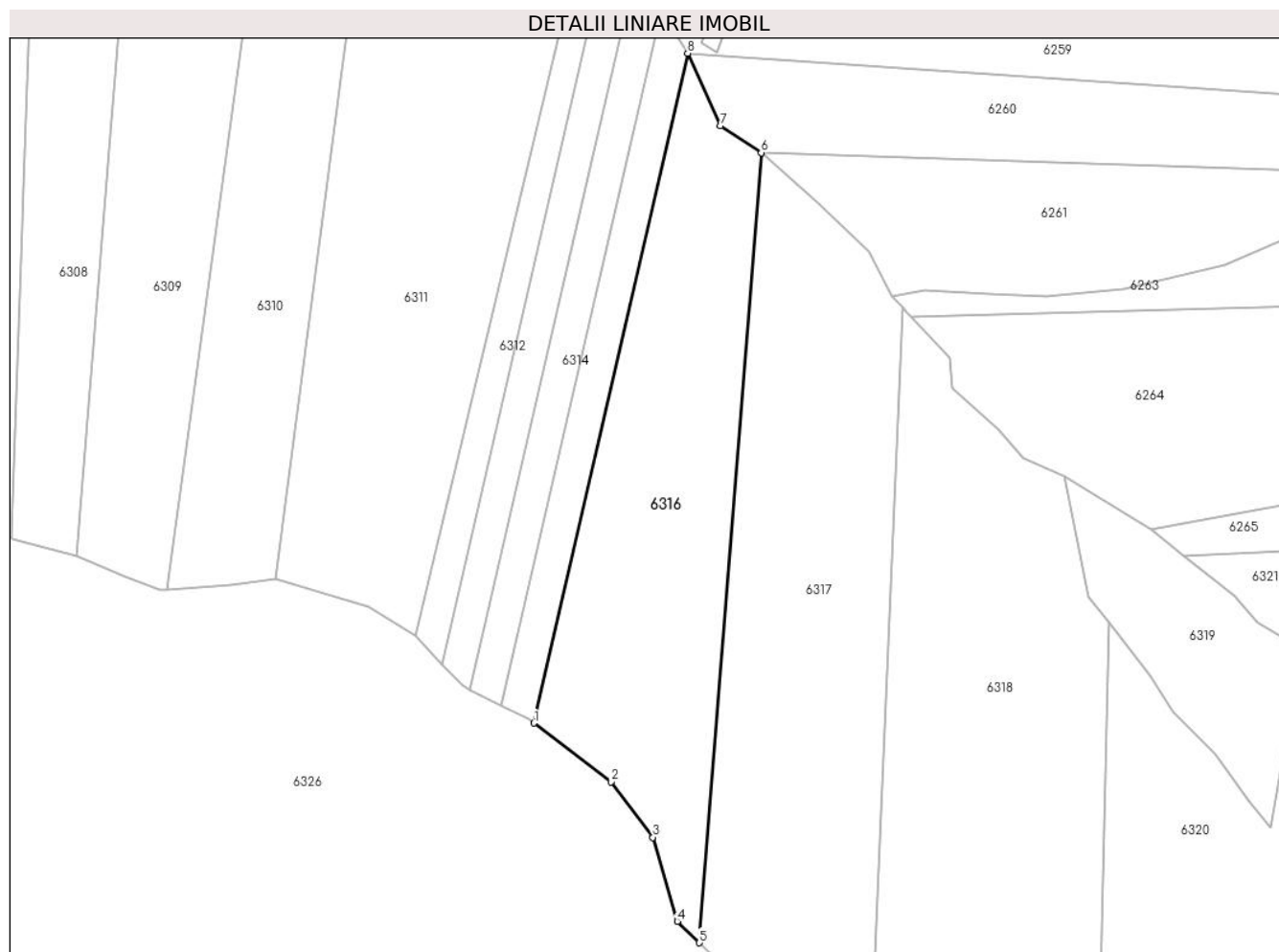
Inscrieri privind dezmembramintele dreptului de proprietate, drepturi reale de garanție și sarcini	Referințe
NU SUNT	

Anexa Nr. 1 La Partea I

Teren

Nr cadastral	Suprafața (mp)*	Observații / Referințe
51608	30.000	Imobil repositionat in urma lucrarilor de inregistrare sistematica.

* Suprafața este determinată în planul de proiecție Stereo 70.



Date referitoare la teren

Crt	Categorie folosință	Intravilan	Suprafața (mp)	Tarla	Parcelă	Nr. topo	Observații / Referințe
1	padure	NU	30.000	-	-	-	PV 945/20.02.2012

Lungime Segmente

1) Valorile lungimilor segmentelor sunt obținute din proiecție în plan.

Punct început	X / Y	Punct sfârșit	X / Y	Lungime segment (** (m)
1	581.368,77 632.455,823	2	581.411,005 632.423,619	53.112
2	581.411,005 632.423,619	3	581.434,026 632.393,157	38.182
3	581.434,026 632.393,157	4	581.447,403 632.347,05	48.008
4	581.447,403 632.347,05	5	581.459,599 632.335,289	16.943
5	581.459,599 632.335,289	6	581.493,568 632.768,84	434.88

Punct început	X / Y	Punct sfârșit	X / Y	Lungime segment (** (m)
6	581.493,568 632.768,84	7	581.471,199 632.783,644	26.824
7	581.471,199 632.783,644	8	581.453,159 632.823,44	43.694
8	581.453,159 632.823,44	1	581.368,77 632.455,823	377.179

** Lungimile segmentelor sunt determinate în planul de proiecție Stereo 70 și sunt rotunjite la 1 milimetru.

*** Distanța dintre puncte este formată din segmente cumulate ce sunt mai mici decât valoarea 1 milimetru.

**DATE DESPRE IMOBILUL NR. 6317**

Oficiul de Cadastru și Publicitate Imobiliară NEAMT
Biroul de Cadastru și Publicitate Imobiliară Targu-Neamt

A. Partea I. Descrierea imobilului

TEREN Extravilan

Adresa: Jud. Neamt, O.S.Pipirig,U.P.II Mihaieti-u.a.11C%11B%

Nr. Crt	Nr cadastral Nr. topografic	Suprafața* (mp)	Observații / Referințe
A1	51607	40.000	Sector cadastral:199 Teren neimprejmuit; Imobil repositionat in urma lucrarilor de inregistrare sistematica.

B. Partea II. Proprietari și acte

Inscrieri privitoare la dreptul de proprietate și alte drepturi reale		Referințe
17088 / 26/06/2019		
Act Administrativ nr. Titlu Proprietate nr. 18065, din 09/05/2019 emis de CJPSDPAT NEAMT;		
B1	Intabulare, drept de PROPRIETATE, dobandit prin Reconstituire, cota actuala 1/1, cota initiala 1/1 1) FĂTU VIORICA 2) POPA DUMITRU 3) ACHIȚEI EVA 4) STANOAIE VERONA 5) CREANGĂ EUGENIA 6) APOPEI MARIA 7) APETRI IFTIMIA 8) BUSUIOC VIORICA 9) POPA DUMITRU - DĂNUȚ 10) POPA VIOREL 11) POPA MARIANA	A1

C. Partea III. SARCINI .

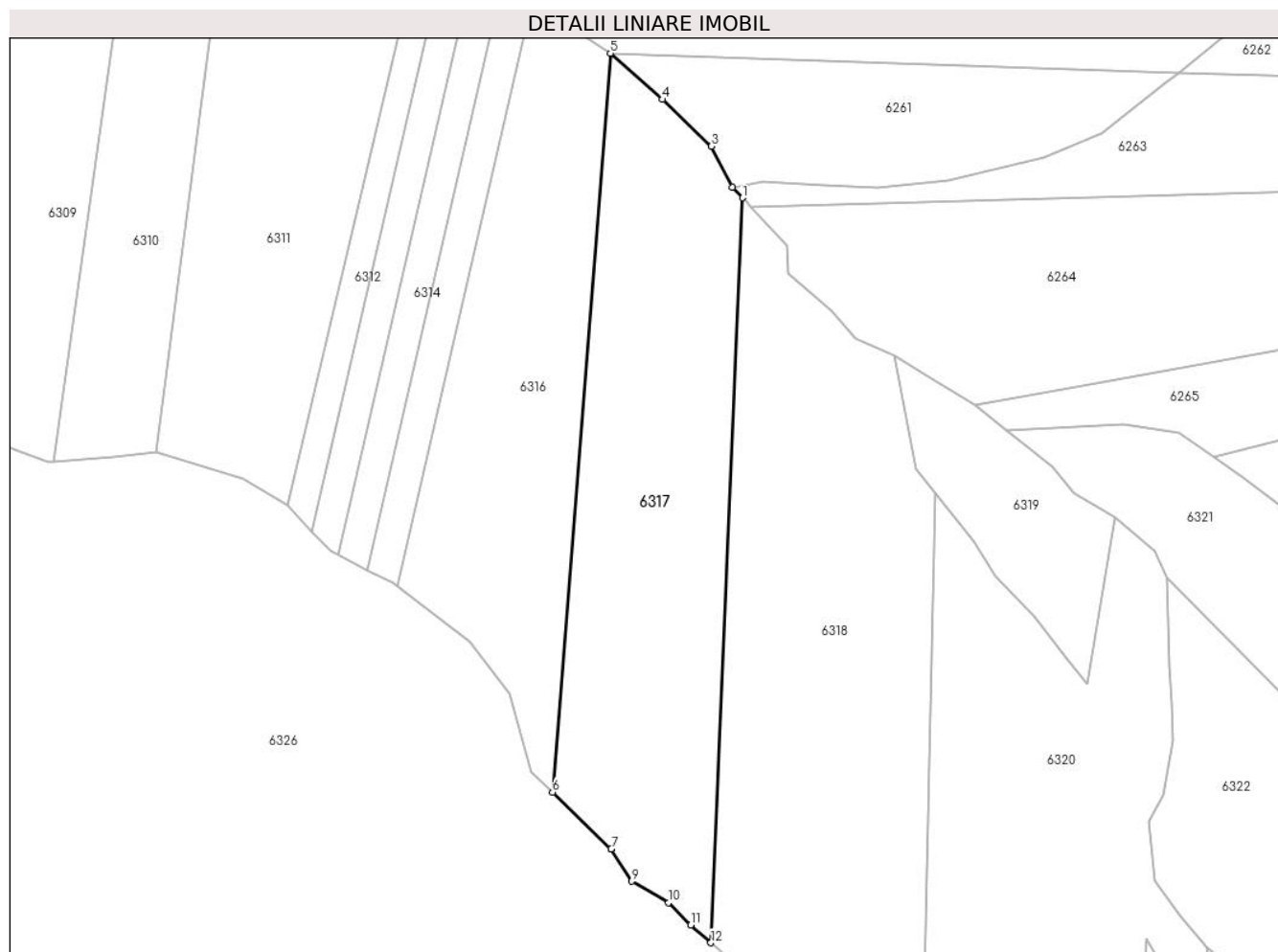
Inscrieri privind dezmembramintele dreptului de proprietate, drepturi reale de garanție și sarcini	Referințe
NU SUNT	

Anexa Nr. 1 La Partea I

Teren

Nr cadastral	Suprafața (mp)*	Observații / Referințe
51607	40.000	Imobil repositionat in urma lucrarilor de inregistrare sistematica.

* Suprafața este determinată în planul de proiecție Stereo 70.



Date referitoare la teren

Crt	Categorie folosință	Intra vilan	Suprafața (mp)	Tarla	Parcelă	Nr. topo	Observații / Referințe
1	padure	NU	12.794	-	-	-	PV 944/20.02.2012
2	padure	NU	27.206	-	-	-	

Lungime Segmente

1) Valorile lungimilor segmentelor sunt obținute din proiecție în plan.

Punct început	X / Y	Punct sfârșit	X / Y	Lungime segment (** (m)
1	581.571,327 632.684,009	2	581.565,336 632.690,275	8.669
2	581.565,336 632.690,275	3	581.552,994 632.714,277	26.989
3	581.552,994 632.714,277	4	581.524,229 632.741,765	39.787
4	581.524,229 632.741,765	5	581.493,568 632.768,84	40.904

Punct început	X / Y	Punct sfârșit	X / Y	Lungime segment (** (m)
5	581.493,568 632.768,84	6	581.459,599 632.335,289	434.88
6	581.459,599 632.335,289	7	581.494,078 632.302,041	47.898
7	581.494,078 632.302,041	8	581.494,118 632.301,978	0.075
8	581.494,118 632.301,978	9	581.506,06 632.282,927	22.484
9	581.506,06 632.282,927	10	581.527,665 632.270,321	25.014
10	581.527,665 632.270,321	11	581.540,735 632.257,287	18.458
11	581.540,735 632.257,287	12	581.552,537 632.246,898	15.723
12	581.552,537 632.246,898	1	581.571,327 632.684,009	437.515

** Lungimile segmentelor sunt determinate în planul de proiecție Stereo 70 și sunt rotunjite la 1 milimetru.

*** Distanța dintre puncte este formată din segmente cumulate ce sunt mai mici decât valoarea 1 milimetru.

**DATE DESPRE IMOBILUL NR. 6318**

Oficiul de Cadastru și Publicitate Imobiliară NEAMT
Biroul de Cadastru și Publicitate Imobiliară Targu-Neamt

A. Partea I. Descrierea imobilului

TEREN Extravilan

Adresa: Jud. Neamt

Nr. Crt	Nr cadastral Nr. topografic	Suprafața* (mp)	Observații / Referințe
A1		50.000	Sector cadastral:199 Teren neimpregmuit;

B. Partea II. Proprietari și acte

Inscrieri privitoare la dreptul de proprietate și alte drepturi reale	Referințe
/	
Act Administrativ nr. 17511, din 30/08/2016 emis de CJSIPT;	
B1	A1
Intabulare, drept de PROPRIETATE, dobandit prin Constituire, cota actuala 1/1, cota initiala 1/1 1) CHIRILĂ D GRIGORE	

C. Partea III. SARCINI .

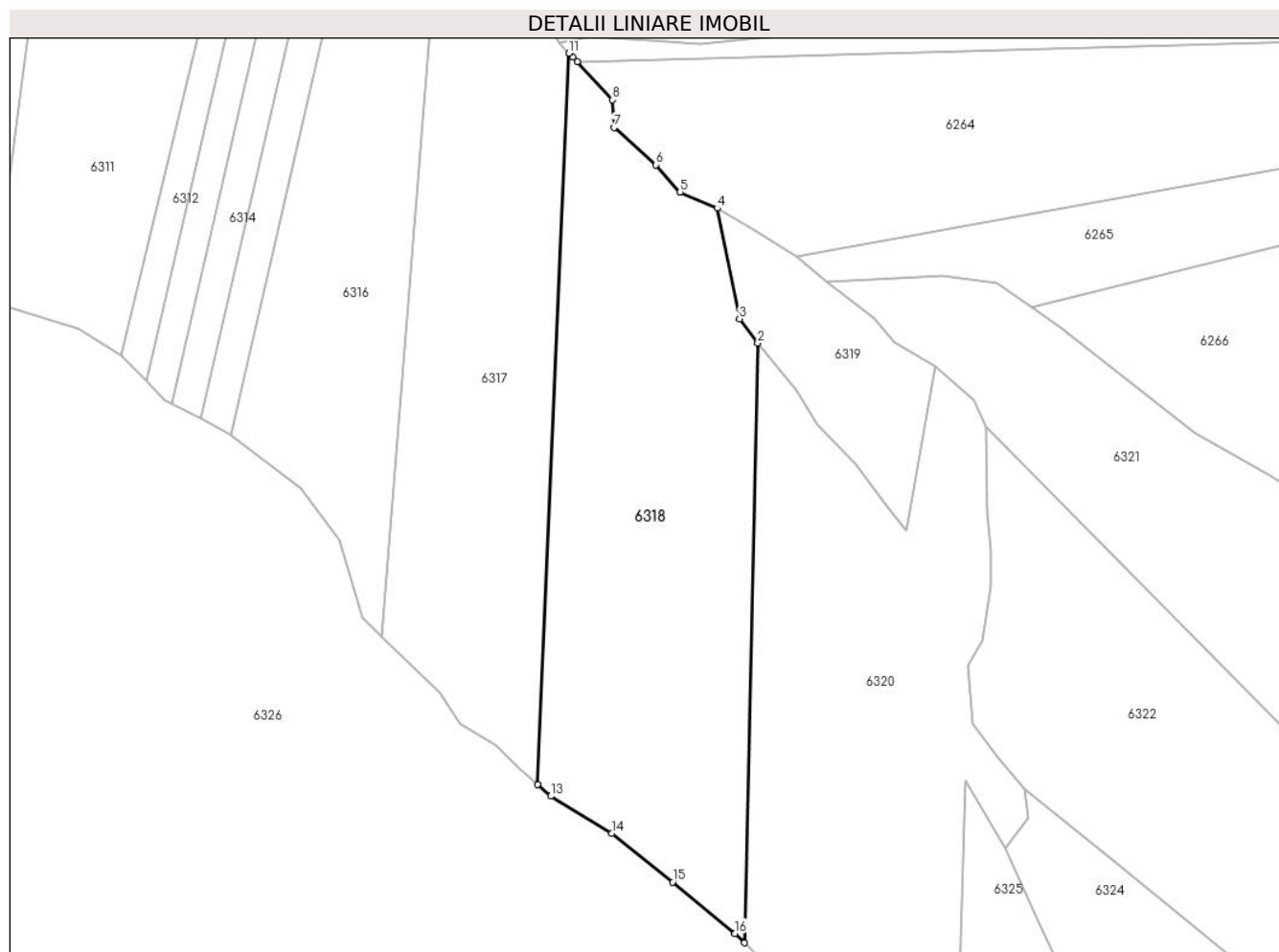
Inscrieri privind dezmembramintele dreptului de proprietate, drepturi reale de garanție și sarcini	Referințe
NU SUNT	

Anexa Nr. 1 La Partea I

Teren

Nr cadastral	Suprafața (mp)*	Observații / Referințe
	50.000	

* Suprafața este determinată în planul de proiecție Stereo 70.



Date referitoare la teren

Crt	Categorie folosință	Intravilan	Suprafața (mp)	Tarla	Parcelă	Nr. topo	Observații / Referințe
1	padure	NU	50.000	U.P. II Mihaieni	u.a.11C%	-	

Lungime Segmente

1) Valorile lungimilor segmentelor sunt obținute din proiecție în plan.

Punct început	X / Y	Punct sfârșit	X / Y	Lungime segment (** (m)
1	581.676,147 632.152,302	2	581.684,217 632.510,805	358.594
2	581.684,217 632.510,805	3	581.673,243 632.525,218	18.115
3	581.673,243 632.525,218	4	581.660,008 632.591,377	67.47
4	581.660,008 632.591,377	5	581.637,817 632.601,086	24.222
5	581.637,817 632.601,086	6	581.623,405 632.617,356	21.735

Punct început	X / Y	Punct sfârşit	X / Y	Lungime segment (** (m)
6	581.623,405 632.617,356	7	581.598,248 632.639,531	33.535
7	581.598,248 632.639,531	8	581.597,396 632.656,132	16.623
8	581.597,396 632.656,132	9	581.576,209 632.678,835	31.053
9	581.576,209 632.678,835	10	581.573,54 632.681,695	3.912
10	581.573,54 632.681,695	11	581.571,327 632.684,009	3.202
11	581.571,327 632.684,009	12	581.552,537 632.246,898	437.515
12	581.552,537 632.246,898	13	581.560,445 632.239,937	10.535
13	581.560,445 632.239,937	14	581.596,877 632.217,719	42.672
14	581.596,877 632.217,719	15	581.633,388 632.188,558	46.727
15	581.633,388 632.188,558	16	581.670,674 632.157,862	48.296
16	581.670,674 632.157,862	1	581.676,147 632.152,302	7.802

** Lungimile segmentelor sunt determinate în planul de proiecție Stereo 70 și sunt rotunjite la 1 milimetru.

*** Distanța dintre puncte este formată din segmente cumulate ce sunt mai mici decât valoarea 1 milimetru.

**DATE DESPRE IMOBILUL NR. 6319**

Oficiul de Cadastru și Publicitate Imobiliară NEAMT
Biroul de Cadastru și Publicitate Imobiliară Targu-Neamt

A. Partea I. Descrierea imobilului

TEREN Extravilan

Adresa: Jud. Neamt, O.S.Pipirig,U.P.II Mihaieti-u.a.11C%

Nr. Crt	Nr cadastral Nr. topografic	Suprafața* (mp)	Observații / Referințe
A1	51605	10.000	Sector cadastral:199 Teren neimprejmuit; Imobil repositionat in urma lucrarilor de inregistrare sistematica.

B. Partea II. Proprietari și acte

Inscrieri privitoare la dreptul de proprietate și alte drepturi reale		Referințe
25386 / 18/09/2018		
Act Administrativ nr. Titlu Proprietate nr. 19444, din 09/02/2018 emis de CJPSDPAT NEAMT (act administrativ nr Certificat deces nr. 16 din 29.03.1979, emis de Primăria Com. Pipirig;act administrativ nr Referat admitere nr. 11485 din 06.05.2014, emis de OCPI Neamt);		
B1	Intabulare, drept de PROPRIETATE, dobandit prin Reconstituire, cota actuala 1/1, cota initiala 1/1 1) CORDUNEANU NATALIA	A1

C. Partea III. SARCINI .

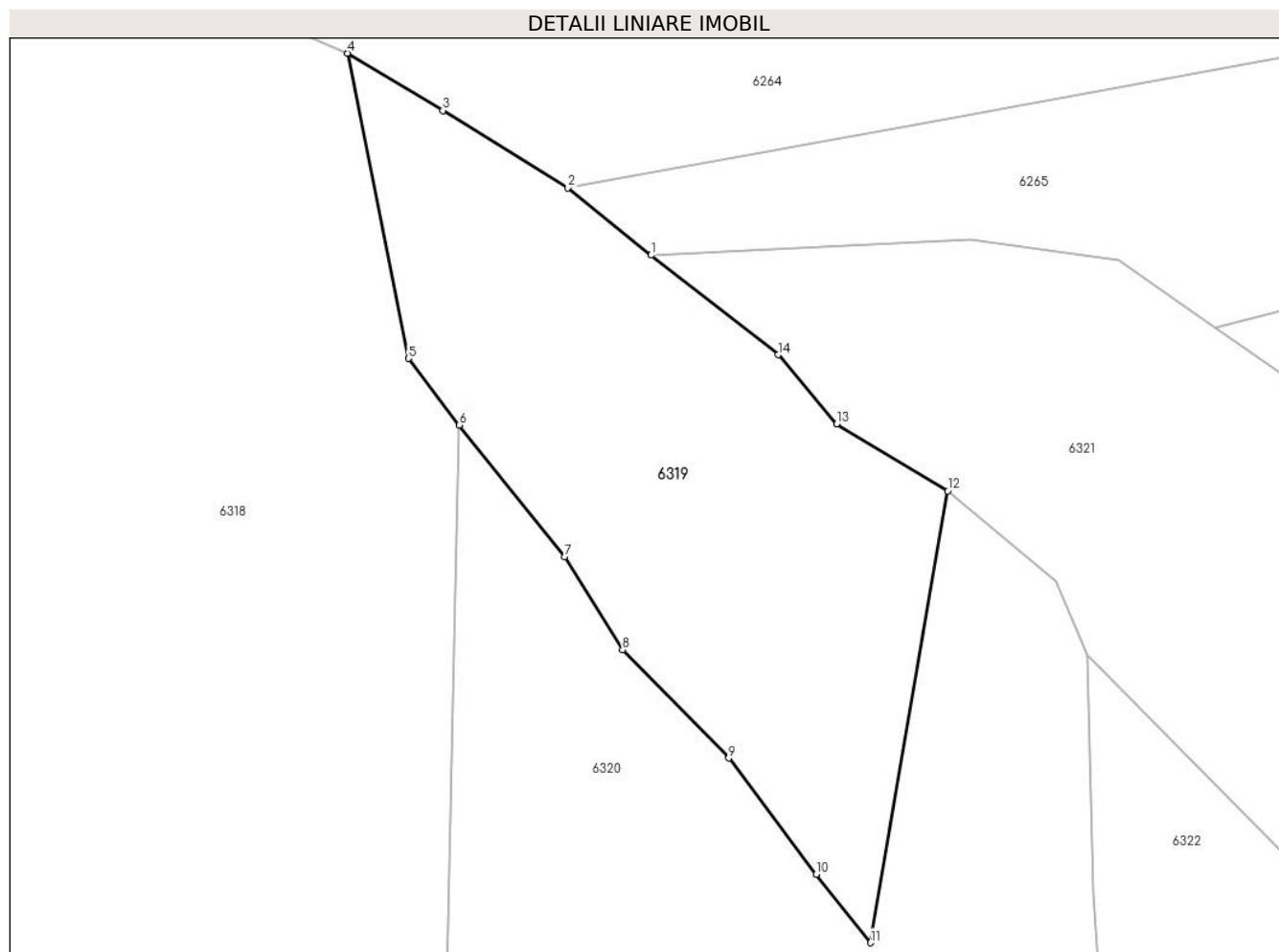
Inscrieri privind dezmembramintele dreptului de proprietate, drepturi reale de garanție și sarcini	Referințe
NU SUNT	

Anexa Nr. 1 La Partea I

Teren

Nr cadastral	Suprafața (mp)*	Observații / Referințe
51605	10.000	Imobil repositionat in urma lucrarilor de inregistrare sistematica.

* Suprafața este determinată în planul de proiecție Stereo 70.



Date referitoare la teren

Crt	Categorie folosință	Intravilan	Suprafața (mp)	Tarla	Parcelă	Nr. topo	Observații / Referințe
1	padure	NU	10.000	-	-	-	PV 923/20.02.2012

Lungime Segmente

1) Valorile lungimilor segmentelor sunt obținute din proiecție în plan.

Punct început	X / Y	Punct sfârșit	X / Y	Lungime segment (** (m)
1	581.725,815 632.547,609	2	581.707,806 632.562,195	23.175
2	581.707,806 632.562,195	3	581.680,678 632.578,984	31.903
3	581.680,678 632.578,984	4	581.660,008 632.591,377	24.101
4	581.660,008 632.591,377	5	581.673,243 632.525,218	67.47
5	581.673,243 632.525,218	6	581.684,217 632.510,805	18.115

Punct început	X / Y	Punct sfârşit	X / Y	Lungime segment (** (m)
6	581.684,217 632.510,805	7	581.707,138 632.482,246	36.62
7	581.707,138 632.482,246	8	581.719,664 632.462,077	23.742
8	581.719,664 632.462,077	9	581.742,665 632.438,576	32.884
9	581.742,665 632.438,576	10	581.761,668 632.413,369	31.567
10	581.761,668 632.413,369	11	581.773,438 632.398,564	18.914
11	581.773,438 632.398,564	12	581.790,211 632.496,52	99.382
12	581.790,211 632.496,52	13	581.766,101 632.511,007	28.128
13	581.766,101 632.511,007	14	581.753,378 632.526,005	19.668
14	581.753,378 632.526,005	1	581.725,815 632.547,609	35.021

** Lungimile segmentelor sunt determinate în planul de proiecție Stereo 70 și sunt rotunjite la 1 milimetru.

*** Distanța dintre puncte este formată din segmente cumulate ce sunt mai mici decât valoarea 1 milimetru.

**DATE DESPRE IMOBILUL NR. 6320**

Oficiul de Cadastru și Publicitate Imobiliară NEAMT
Biroul de Cadastru și Publicitate Imobiliară Targu-Neamt

A. Partea I. Descrierea imobilului

TEREN Extravilan

Adresa: Jud. Neamt, O.S.Pipirig,U.P.II Mihaieti-u.a.11C%

Nr. Crt	Nr cadastral Nr. topografic	Suprafața* (mp)	Observații / Referințe
A1	51604	50.000	Sector cadastral:199 Teren neimprejmuit; Imobil repositionat in urma lucrarilor de inregistrare sistematica.

B. Partea II. Proprietari și acte

Inscrieri privitoare la dreptul de proprietate și alte drepturi reale		Referințe
311 / 06/01/2017		
Act Administrativ nr. 17443 - Titlu de proprietate, din 23/08/2016 emis de CJPSDPAT NEAMT;		
B1	Intabulare, drept de PROPRIETATE, dobandit prin Reconstituire, cota actuala 1/1, cota initiala 1/1 1) COJOCARU VASILE	A1

C. Partea III. SARCINI .

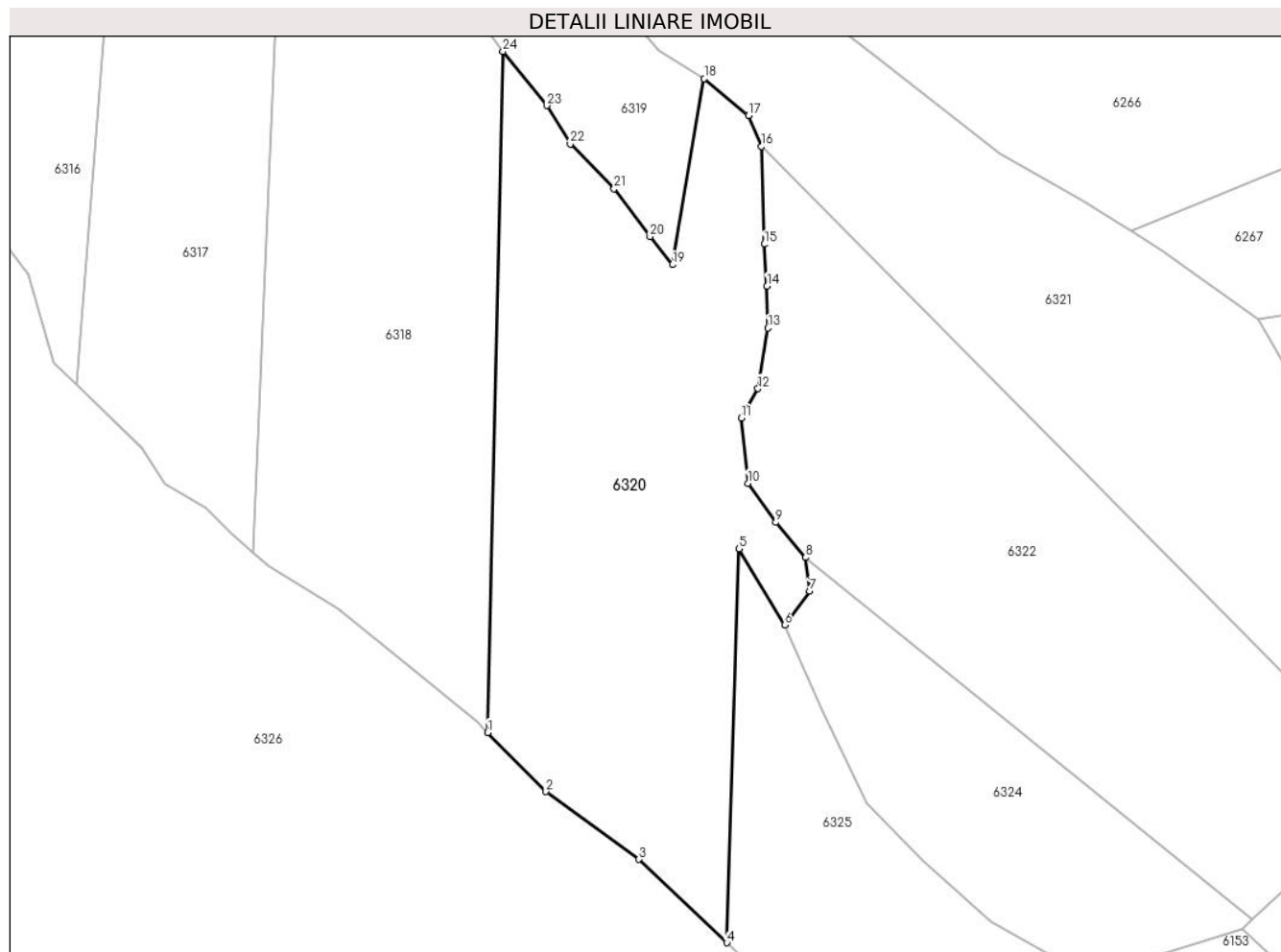
Inscrieri privind dezmembramintele dreptului de proprietate, drepturi reale de garanție și sarcini	Referințe
NU SUNT	

Anexa Nr. 1 La Partea I

Teren

Nr cadastral	Suprafața (mp)*	Observații / Referințe
51604	50.000	Imobil repositionat in urma lucrarilor de inregistrare sistematica.

* Suprafața este determinată în planul de proiecție Stereo 70.



Date referitoare la teren

Crt	Categorie folosință	Intravilan	Suprafața (mp)	Tarla	Parcelă	Nr. topo	Observații / Referințe
1	padure	NU	50.000	-	-	-	PV 942/20.02.2012

Lungime Segmente

1) Valorile lungimilor segmentelor sunt obținute din proiecție în plan.

Punct început	X / Y	Punct sfârșit	X / Y	Lungime segment (** (m)
1	581.676,147 632.152,302	2	581.706,819 632.121,142	43.723
3	581.755,825 632.085,514	4	581.802,073 632.041,622	63.76
5	581.808,449 632.248,962	6	581.832,604 632.208,983	46.71
7	581.845,723 632.226,754	8	581.843,584 632.244,404	17.779
9	581.827,982 632.262,9	10	581.813,145 632.283,505	25.391

Punct început	X / Y	Punct sfârșit	X / Y	Lungime segment (** (m)
2	581.706,819 632.121,142	3	581.755,825 632.085,514	60.588
4	581.802,073 632.041,622	5	581.808,449 632.248,962	207.438
6	581.832,604 632.208,983	7	581.845,723 632.226,754	22.089
8	581.843,584 632.244,404	9	581.827,982 632.262,9	24.198
10	581.813,145 632.283,505	11	581.809,65 632.317,81	34.483

Punct început	X / Y	Punct sfârșit	X / Y	Lungime segment (** (m)
11	581.809,65 632.317,81	12	581.818,532 632.333,296	17.852
13	581.823,872 632.365,179	14	581.823,315 632.387,296	22.124
15	581.821,777 632.409,325	16	581.820,431 632.460,888	51.581
17	581.813,574 632.476,968	18	581.790,211 632.496,52	30.465
19	581.773,438 632.398,564	20	581.761,668 632.413,369	18.914
21	581.742,665 632.438,576	22	581.719,664 632.462,077	32.884
23	581.707,138 632.482,246	24	581.684,217 632.510,805	36.62

Punct început	X / Y	Punct sfârșit	X / Y	Lungime segment (** (m)
12	581.818,532 632.333,296	13	581.823,872 632.365,179	32.327
14	581.823,315 632.387,296	15	581.821,777 632.409,325	22.083
16	581.820,431 632.460,888	17	581.813,574 632.476,968	17.481
18	581.790,211 632.496,52	19	581.773,438 632.398,564	99.382
20	581.761,668 632.413,369	21	581.742,665 632.438,576	31.567
22	581.719,664 632.462,077	23	581.707,138 632.482,246	23.742
24	581.684,217 632.510,805	1	581.676,147 632.152,302	358.594

** Lungimile segmentelor sunt determinate în planul de proiecție Stereo 70 și sunt rotunjite la 1 milimetru.

*** Distanța dintre puncte este formată din segmente cumulate ce sunt mai mici decât valoarea 1 milimetru.

**DATE DESPRE IMOBILUL NR. 6321**

Oficiul de Cadastru și Publicitate Imobiliară NEAMT
Biroul de Cadastru și Publicitate Imobiliară Targu-Neamt

A. Partea I. Descrierea imobilului

TEREN Extravilan

Adresa: Jud. Neamt, O.S.Pipirig,U.P.II Mihaieti-u.a.10%

Nr. Crt	Nr cadastral Nr. topografic	Suprafața* (mp)	Observații / Referințe
A1	51600	50.000	Sector cadastral:199 Teren neimprejmuit; Imobil repositionat in urma lucrarilor de inregistrare sistematica.

B. Partea II. Proprietari și acte

Inscrieri privitoare la dreptul de proprietate și alte drepturi reale		Referințe
32274 / 12/12/2019		
Act Administrativ nr. Titlu de proprietate nr. 20969, din 08/10/2019 emis de CJPSDPAT NEAMT;		
B1	Intabulare, drept de PROPRIETATE, dobandit prin Reconstituire, cota actuala 1/1, cota initiala 1/1 1) PELIN GHEORGHE 2) HENEA MARIA 3) LĂCĂTUȘU ELENA	A1

C. Partea III. SARCINI .

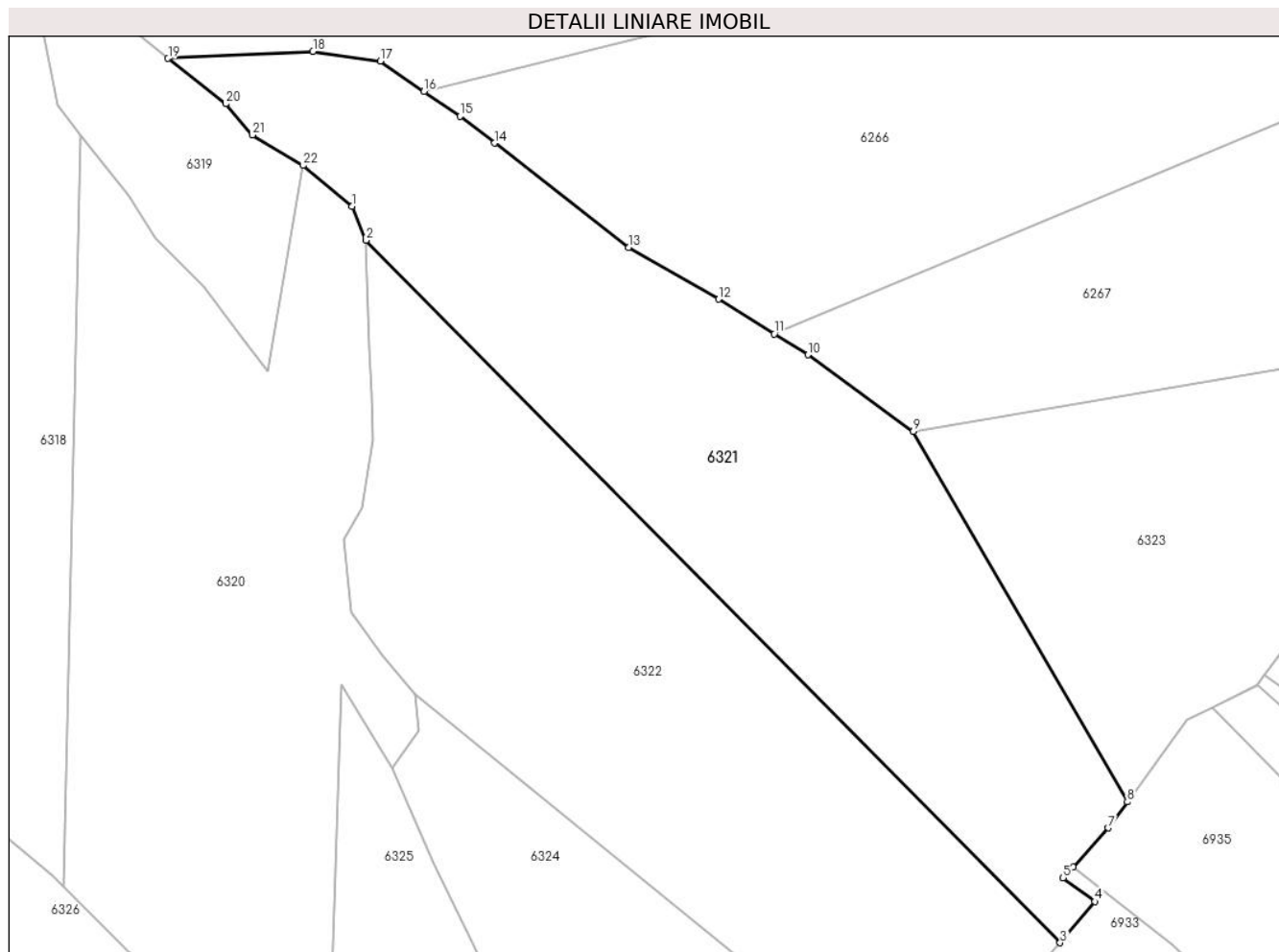
Inscrieri privind dezmembramintele dreptului de proprietate, drepturi reale de garanție și sarcini	Referințe
NU SUNT	

Anexa Nr. 1 La Partea I

Teren

Nr cadastral	Suprafața (mp)*	Observații / Referințe
51600	50.000	Imobil repositionat in urma lucrarilor de inregistrare sistematica.

* Suprafața este determinată în planul de proiecție Stereo 70.



Date referitoare la teren

Crt	Categorie folosință	Intravilan	Suprafața (mp)	Tarla	Parcelă	Nr. topo	Observații / Referințe
1	padure	NU	50.000	-	-	-	PV 938/20.02.2012

Lungime Segmente

1) Valorile lungimilor segmentelor sunt obținute din proiecție în plan.

Punct început	X / Y	Punct sfârșit	X / Y	Lungime segment (** (m)
1	581.813,574 632.476,968	2	581.820,431 632.460,888	17.481
3	582.152,032 632.125,627	4	582.168,665 632.145,323	25.78
5	582.153,403 632.156,618	6	582.158,16 632.161,865	7.082
7	582.174,976 632.180,414	8	582.184,086 632.192,894	15.451
9	582.081,855 632.369,618	10	582.031,478 632.406,14	62.223

Punct început	X / Y	Punct sfârșit	X / Y	Lungime segment (** (m)
2	581.820,431 632.460,888	3	582.152,032 632.125,627	471.55
4	582.168,665 632.145,323	5	582.153,403 632.156,618	18.987
6	582.158,16 632.161,865	7	582.174,976 632.180,414	25.037
8	582.184,086 632.192,894	9	582.081,855 632.369,618	204.163
10	582.031,478 632.406,14	11	582.015,435 632.416,124	18.896

Punct început	X / Y	Punct sfârșit	X / Y	Lungime segment (** (m)
11	582.015,435 632.416,124	12	581.988,797 632.432,703	31.376
13	581.945,856 632.457,338	14	581.881,802 632.507,219	81.185
15	581.865,24 632.519,974	16	581.848,091 632.531,917	20.898
17	581.827,275 632.546,414	18	581.795,071 632.550,949	32.522
19	581.725,815 632.547,609	20	581.753,378 632.526,005	35.021
21	581.766,101 632.511,007	22	581.790,211 632.496,52	28.128

Punct început	X / Y	Punct sfârșit	X / Y	Lungime segment (** (m)
12	581.988,797 632.432,703	13	581.945,856 632.457,338	49.506
14	581.881,802 632.507,219	15	581.865,24 632.519,974	20.904
16	581.848,091 632.531,917	17	581.827,275 632.546,414	25.367
18	581.795,071 632.550,949	19	581.725,815 632.547,609	69.336
20	581.753,378 632.526,005	21	581.766,101 632.511,007	19.668
22	581.790,211 632.496,52	1	581.813,574 632.476,968	30.465

** Lungimile segmentelor sunt determinate în planul de proiecție Stereo 70 și sunt rotunjite la 1 milimetru.

*** Distanța dintre puncte este formată din segmente cumulate ce sunt mai mici decât valoarea 1 milimetru.

**DATE DESPRE IMOBILUL NR. 6322**

Oficiul de Cadastru și Publicitate Imobiliară NEAMT
Biroul de Cadastru și Publicitate Imobiliară Targu-Neamt

A. Partea I. Descrierea imobilului

TEREN Extravilan

Adresa: Jud. Neamt, O.S.Pipirig,U.P.II Mihaieti-u.a.10%

Nr. Crt	Nr cadastral Nr. topografic	Suprafața* (mp)	Observații / Referințe
A1	51601	50.000	Sector cadastral:199 Teren neimprejmuit; Imobil repositionat in urma lucrarilor de inregistrare sistematica.

B. Partea II. Proprietari și acte

Inscrieri privitoare la dreptul de proprietate și alte drepturi reale		Referințe
19502 / 11/08/2016		
Act Administrativ nr. 17258 - titlu de proprietate, din 04/04/2016 emis de CJPSDPAT Neamt;		
B1	Intabulare, drept de PROPRIETATE, dobandit prin Lege, cota actuala 1/1, cota initiala 1/1 1) URSU ION 2) URSU VASILE 3) URSU ION 4) URSU IACOB	A1

C. Partea III. SARCINI .

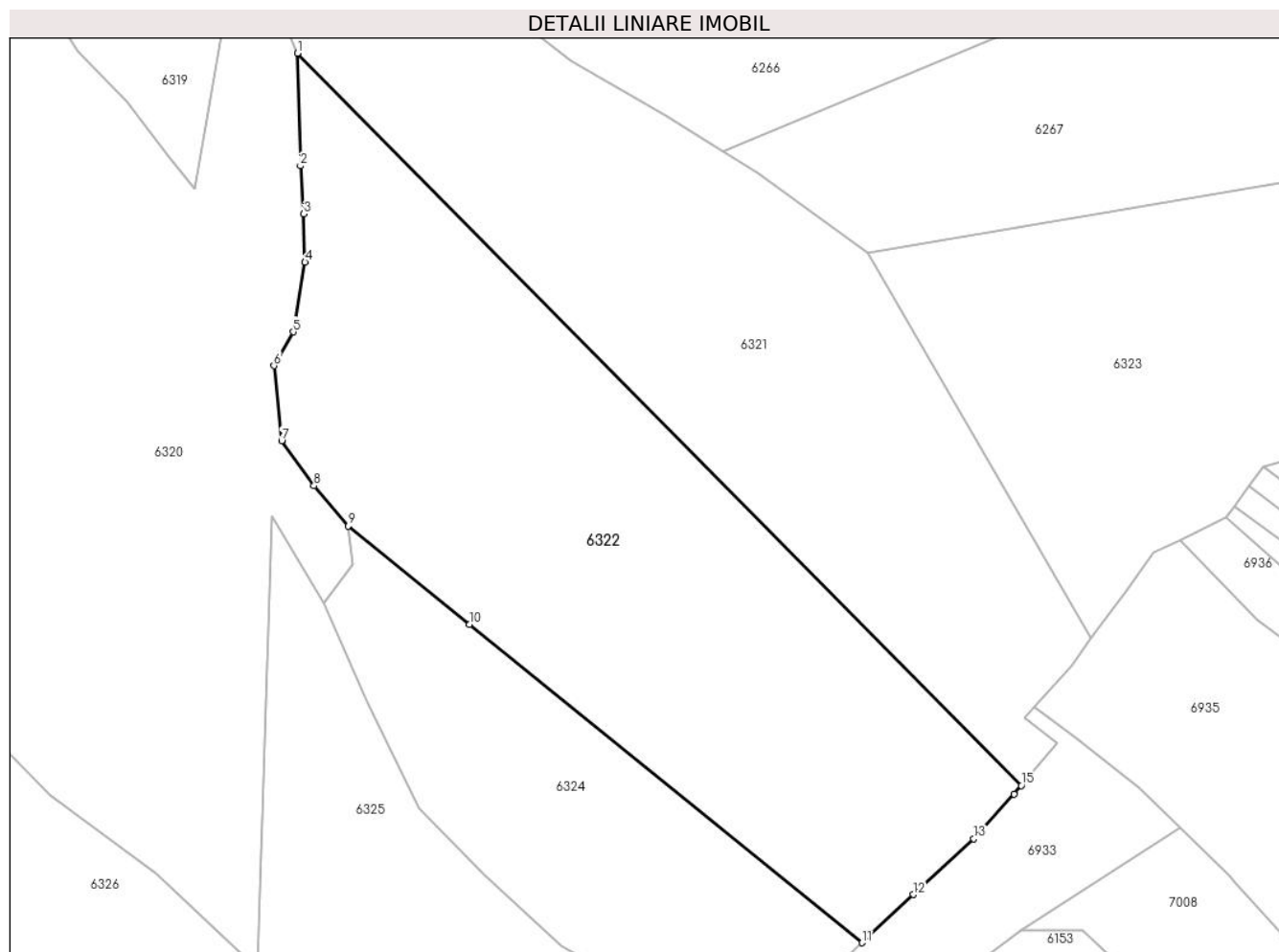
Inscrieri privind dezmembramintele dreptului de proprietate, drepturi reale de garanție și sarcini	Referințe
NU SUNT	

Anexa Nr. 1 La Partea I

Teren

Nr cadastral	Suprafața (mp)*	Observații / Referințe
51601	50.000	Imobil repositionat in urma lucrarilor de inregistrare sistematica.

* Suprafața este determinată în planul de proiecție Stereo 70.



Date referitoare la teren

Crt	Categorie folosință	Intravilan	Suprafața (mp)	Tarla	Parcelă	Nr. topo	Observații / Referințe
1	padure	NU	50.000	-	-	-	PV 939/20.02.2012

Lungime Segmente

1) Valorile lungimilor segmentelor sunt obținute din proiecție în plan.

Punct început	X / Y	Punct sfârșit	X / Y	Lungime segment (** (m)
1	581.820,431 632.460,888	2	581.821,777 632.409,325	51.581
2	581.821,777 632.409,325	3	581.823,315 632.387,296	22.083
3	581.823,315 632.387,296	4	581.823,872 632.365,179	22.124
4	581.823,872 632.365,179	5	581.818,532 632.333,296	32.327
5	581.818,532 632.333,296	6	581.809,65 632.317,81	17.852

Punct început	X / Y	Punct sfârşit	X / Y	Lungime segment (** (m)
6	581.809,65 632.317,81	7	581.813,145 632.283,505	34.483
7	581.813,145 632.283,505	8	581.827,982 632.262,9	25.391
8	581.827,982 632.262,9	9	581.843,584 632.244,404	24.198
9	581.843,584 632.244,404	10	581.899,127 632.199,401	71.486
10	581.899,127 632.199,401	11	582.078,986 632.053,672	231.487
11	582.078,986 632.053,672	12	582.102,418 632.075,76	32.202
12	582.102,418 632.075,76	13	582.130,298 632.101,268	37.788
13	582.130,298 632.101,268	14	582.148,73 632.121,717	27.53
14	582.148,73 632.121,717	15	582.152,032 632.125,627	5.118
15	582.152,032 632.125,627	1	581.820,431 632.460,888	471.55

** Lungimile segmentelor sunt determinate în planul de proiecție Stereo 70 și sunt rotunjite la 1 milimetru.

*** Distanța dintre puncte este formată din segmente cumulate ce sunt mai mici decât valoarea 1 milimetru.

**DATE DESPRE IMOBILUL NR. 6323**

Oficiul de Cadastru și Publicitate Imobiliară NEAMT
Biroul de Cadastru și Publicitate Imobiliară Targu-Neamt

A. Partea I. Descrierea imobilului

TEREN Extravilan

Adresa: Jud. Neamt, O.S.Pipirig,U.P.II Mihaieti-u.a.10%

Nr. Crt	Nr cadastral Nr. topografic	Suprafața* (mp)	Observații / Referințe
A1	51599	30.000	Sector cadastral:199 Teren neimprejmuit; Imobil repositionat in urma lucrarilor de inregistrare sistematica.

B. Partea II. Proprietari și acte

Inscrieri privitoare la dreptul de proprietate și alte drepturi reale		Referințe
19845 / 27/07/2022		
Act Notarial nr. CONTRACT DE VÂNZARE aut. nr. 3343, din 27/07/2022 emis de BIN Teodorescu Mihaela;		
B5	Intabulare, drept de PROPRIETATE, cu titlu de drept de CUMPĂRARE, dobandit prin Conventie, cota actuala 1/1, cota initiala 1/1 1) VRÎNCIANU VALENTIN 2) VRÎNCIANU AURELIA, bun comun	A1

C. Partea III. SARCINI .

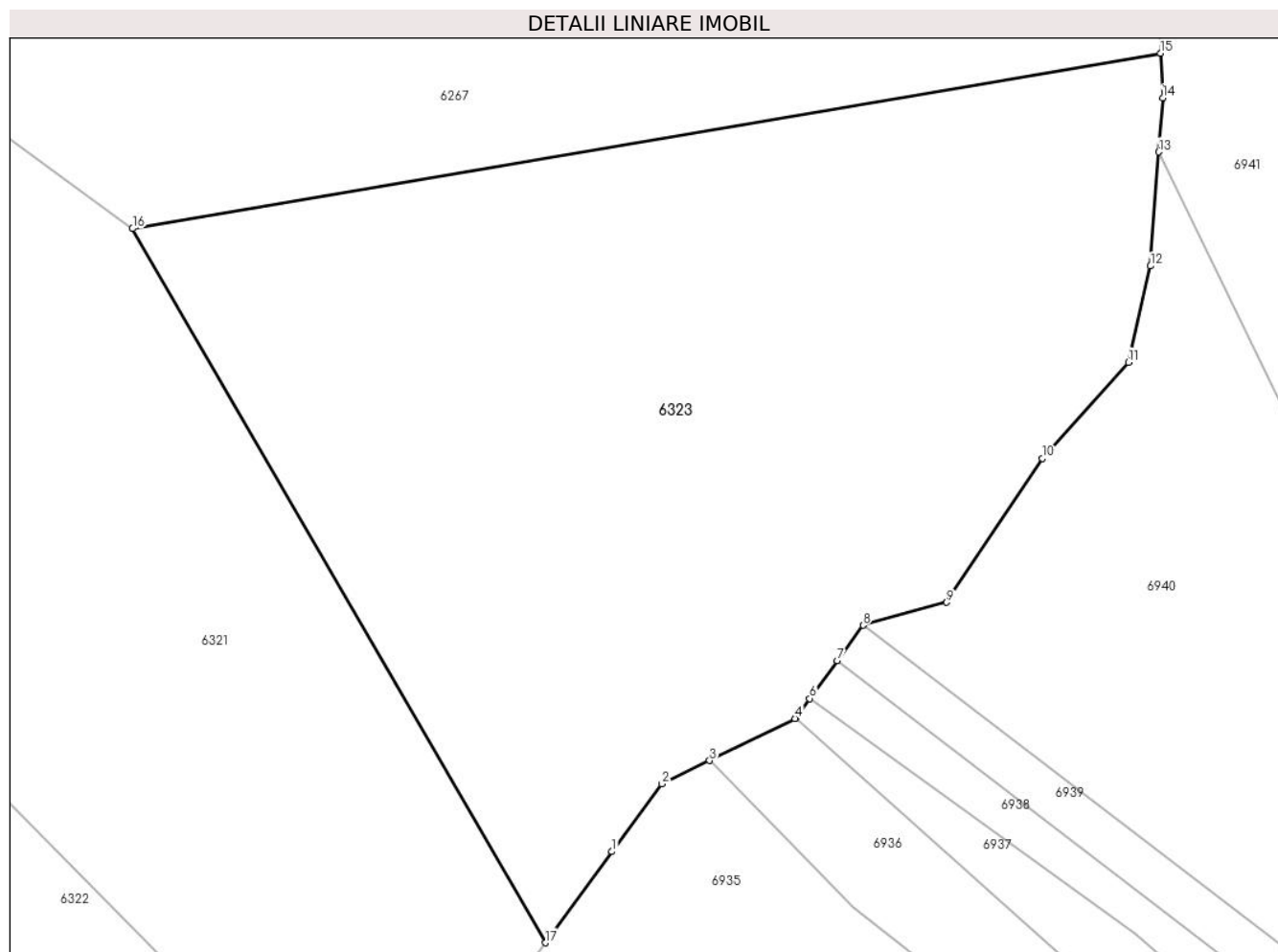
Inscrieri privind dezmembramintele dreptului de proprietate, drepturi reale de garanție și sarcini	Referințe
NU SUNT	

Anexa Nr. 1 La Partea I

Teren

Nr cadastral	Suprafața (mp)*	Observații / Referințe
51599	30.000	Imobil repositionat in urma lucrarilor de inregistrare sistematica.

* Suprafața este determinată în planul de proiecție Stereo 70.



Date referitoare la teren

Crt	Categorie folosință	Intra vilan	Suprafața (mp)	Tarla	Parcelă	Nr. topo	Observații / Referințe
1	padure	NU	30.000	-	-	-	PV 937/20.02.2012

Lungime Segmente

1) Valorile lungimilor segmentelor sunt obținute din proiecție în plan.

Punct început	X / Y	Punct sfârșit	X / Y	Lungime segment (** (m)
1	582.200,543 632.215,438	2	582.212,899 632.232,213	20.834
2	582.212,899 632.232,213	3	582.224,731 632.238,01	13.176
3	582.224,731 632.238,01	4	582.245,904 632.248,384	23.578
4	582.245,904 632.248,384	5	582.246,038 632.248,568	0.228
5	582.246,038 632.248,568	6	582.249,519 632.253,335	5.903

Punct început	X / Y	Punct sfârșit	X / Y	Lungime segment (** (m)
6	582.249,519 632.253,335	7	582.256,344 632.262,68	11.572
7	582.256,344 632.262,68	8	582.262,762 632.271,468	10.882
8	582.262,762 632.271,468	9	582.283,477 632.277,159	21.483
9	582.283,477 632.277,159	10	582.307,128 632.312,753	42.735
10	582.307,128 632.312,753	11	582.328,451 632.336,534	31.941
11	582.328,451 632.336,534	12	582.333,897 632.360,343	24.424
12	582.333,897 632.360,343	13	582.335,976 632.388,613	28.346
13	582.335,976 632.388,613	14	582.336,959 632.401,982	13.405
14	582.336,959 632.401,982	15	582.336,411 632.413,029	11.061
15	582.336,411 632.413,029	16	582.081,855 632.369,618	258.231
16	582.081,855 632.369,618	17	582.184,086 632.192,894	204.163
17	582.184,086 632.192,894	1	582.200,543 632.215,438	27.912

** Lungimile segmentelor sunt determinate în planul de proiecție Stereo 70 și sunt rotunjite la 1 milimetru.

*** Distanța dintre puncte este formată din segmente cumulate ce sunt mai mici decât valoarea 1 milimetru.

**DATE DESPRE IMOBILUL NR. 6324**

Oficiul de Cadastru și Publicitate Imobiliară NEAMT
Biroul de Cadastru și Publicitate Imobiliară Targu-Neamt

A. Partea I. Descrierea imobilului

TEREN Extravilan

Adresa: Jud. Neamt, O.S.Pipirig,U.P.II Mihaieti-u.a.10%

Nr. Crt	Nr cadastral Nr. topografic	Suprafața* (mp)	Observații / Referințe
A1	51602	20.000	Sector cadastral:199 Teren neimprejmuit; Imobil repositionat in urma lucrarilor de inregistrare sistematica.

B. Partea II. Proprietari și acte

Inscrieri privitoare la dreptul de proprietate și alte drepturi reale		Referințe
18791 / 19/07/2019		
Act Notarial nr. Contract donație aut. nr. 1254, din 19/07/2019 emis de BIN Andronache Laura;		
B2	Intabulare, drept de PROPRIETATE, cu titlu de drept de DONAȚIE, dobândit prin Conventie, cota actuala 1/1, cota initiala 1/1 1) IFTIME IONEL	A1

C. Partea III. SARCINI .

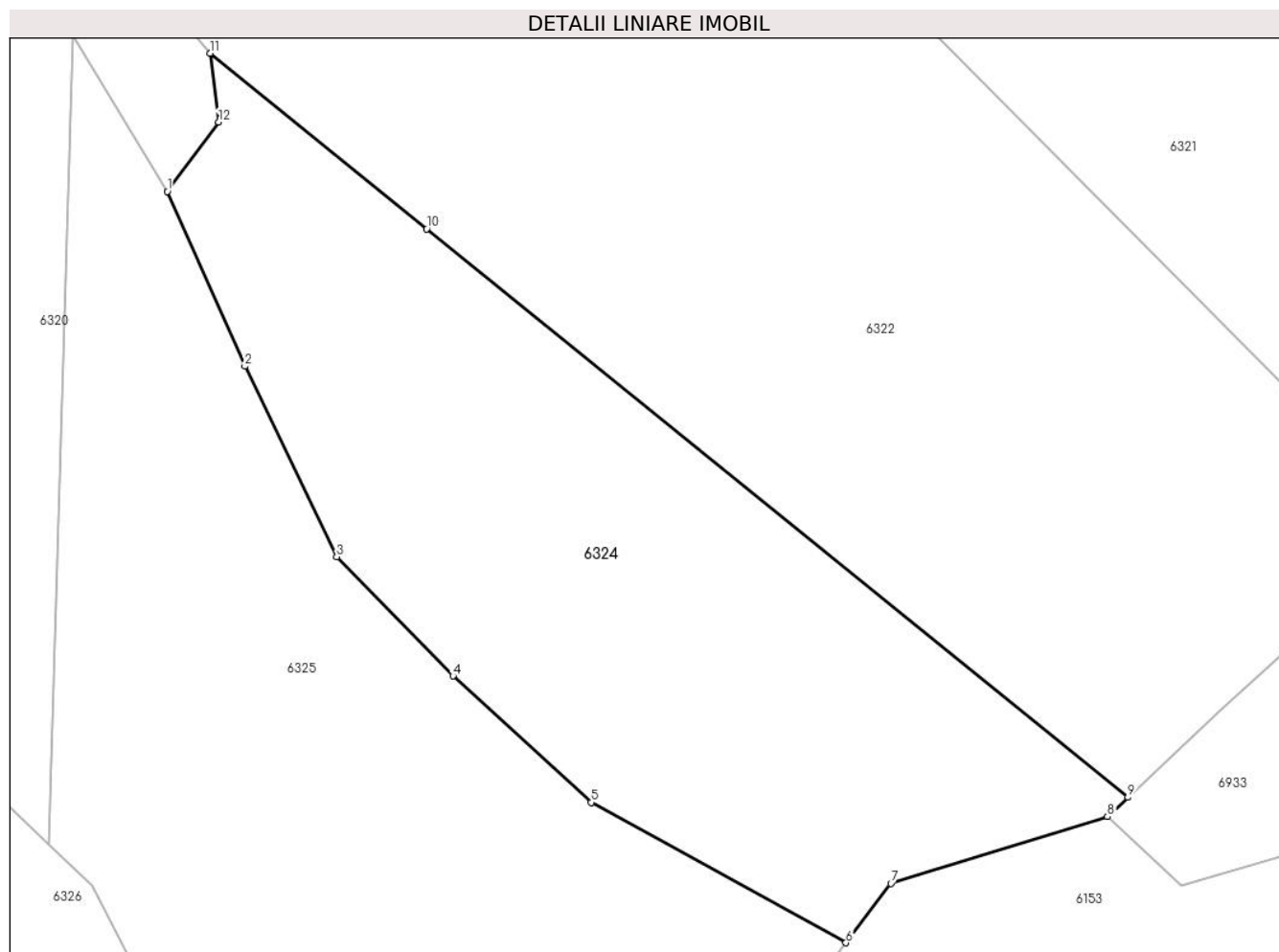
Inscrieri privind dezmembramintele dreptului de proprietate, drepturi reale de garanție și sarcini	Referințe
NU SUNT	

Anexa Nr. 1 La Partea I

Teren

Nr cadastral	Suprafața (mp)*	Observații / Referințe
51602	20.000	Imobil repositionat in urma lucrarilor de inregistrare sistematica.

* Suprafața este determinată în planul de proiecție Stereo 70.



Date referitoare la teren

Crt	Categorie folosință	Intravilan	Suprafața (mp)	Tarla	Parcelă	Nr. topo	Observații / Referințe
1	padure	NU	20.000	-	-	-	PV 940/20.02.2012

Lungime Segmente

1) Valorile lungimilor segmentelor sunt obținute din proiecție în plan.

Punct început	X / Y	Punct sfârșit	X / Y	Lungime segment (** (m)
1	581.832,604 632.208,983	2	581.852,48 632.164,134	49.056
2	581.852,48 632.164,134	3	581.876,033 632.115,373	54.151
3	581.876,033 632.115,373	4	581.905,902 632.084,785	42.753
4	581.905,902 632.084,785	5	581.941,278 632.052,387	47.97
5	581.941,278 632.052,387	6	582.006,634 632.016,388	74.615

Punct început	X / Y	Punct sfârșit	X / Y	Lungime segment (** (m)
6	582.006,634 632.016,388	7	582.018,189 632.031,568	19.077
7	582.018,189 632.031,568	8	582.073,719 632.048,707	58.115
8	582.073,719 632.048,707	9	582.078,986 632.053,672	7.238
9	582.078,986 632.053,672	10	581.899,127 632.199,401	231.487
10	581.899,127 632.199,401	11	581.843,584 632.244,404	71.486
11	581.843,584 632.244,404	12	581.845,723 632.226,754	17.779
12	581.845,723 632.226,754	1	581.832,604 632.208,983	22.089

** Lungimile segmentelor sunt determinate în planul de proiecție Stereo 70 și sunt rotunjite la 1 milimetru.

*** Distanța dintre puncte este formată din segmente cumulate ce sunt mai mici decât valoarea 1 milimetru.

**DATE DESPRE IMOBILUL NR. 6325**

Oficiul de Cadastru și Publicitate Imobiliară NEAMT
Biroul de Cadastru și Publicitate Imobiliară Targu-Neamt

A. Partea I. Descrierea imobilului

TEREN Extravilan

Adresa: Jud. Neamt

Nr. Crt	Nr cadastral Nr. topografic	Suprafața* (mp)	Observații / Referințe
A1		30.000	Sector cadastral:199 Teren neimprejmuit;

B. Partea II. Proprietari și acte

Inscrieri privitoare la dreptul de proprietate și alte drepturi reale		Referințe
/		
Act Administrativ nr. 941, din 20/02/2012 emis de PRIMARIA COMUNEI PIPIRIG (CJSDPAT NEAMT NR.8837 / 31.05.2011, HCL NR.25 / 21.03.2011 + ANEXA);		
B1	Inscrierea provizorie, drept de PROPRIETATE, dobandit prin Lege, cota actuala 1/1, cota initiala 1/1 1) UNGUREANU GH GHEORGHE 2) UNGUREANU GH ION	A1

C. Partea III. SARCINI .

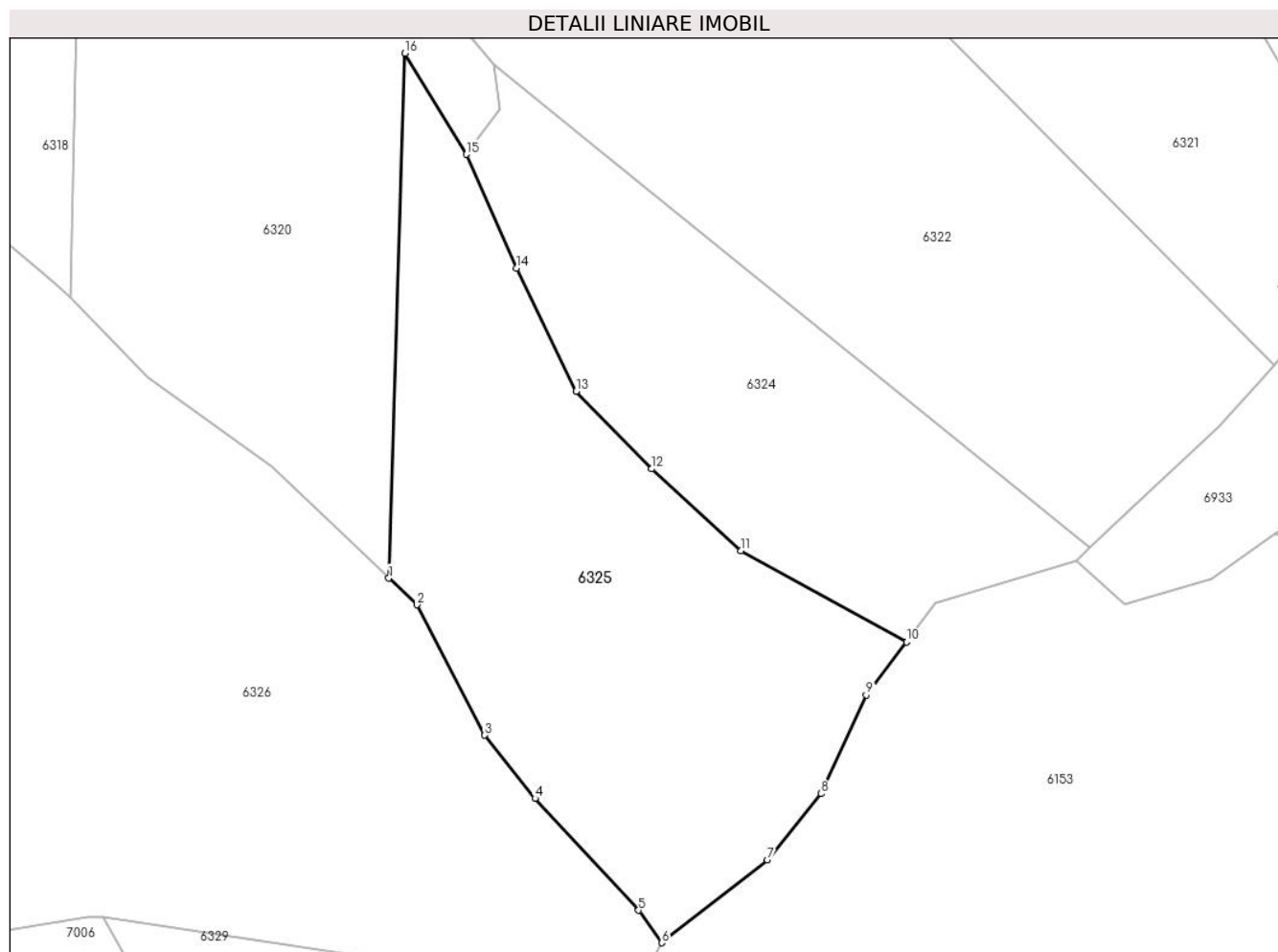
Inscrieri privind dezmembramintele dreptului de proprietate, drepturi reale de garanție și sarcini	Referințe
NU SUNT	

Anexa Nr. 1 La Partea I

Teren

Nr cadastral	Suprafața (mp)*	Observații / Referințe
	30.000	

* Suprafața este determinată în planul de proiecție Stereo 70.



Date referitoare la teren

Crt	Categorie folosință	Intra vilan	Suprafața (mp)	Tarla	Parcelă	Nr. topo	Observații / Referințe
1	padure	NU	30.000	U.P. II Mihaieni	u.a.10%, u.a.11C%	-	

Lungime Segmente

1) Valorile lungimilor segmentelor sunt obținute din proiecție în plan.

Punct început	X / Y	Punct sfârșit	X / Y	Lungime segment (** (m)
1	581.802,073 632.041,622	2	581.813,166 632.031,093	15.294
2	581.813,166 632.031,093	3	581.839,902 631.979,575	58.042
3	581.839,902 631.979,575	4	581.859,831 631.954,653	31.91
4	581.859,831 631.954,653	5	581.900,769 631.910,439	60.256
5	581.900,769 631.910,439	6	581.909,96 631.897,599	15.791

Punct început	X / Y	Punct sfârşit	X / Y	Lungime segment (** (m)
6	581.909,96 631.897,599	7	581.951,691 631.930,302	53.019
7	581.951,691 631.930,302	8	581.972,954 631.956,501	33.742
8	581.972,954 631.956,501	9	581.990,752 631.995,524	42.89
9	581.990,752 631.995,524	10	582.006,634 632.016,388	26.221
10	582.006,634 632.016,388	11	581.941,278 632.052,387	74.615
11	581.941,278 632.052,387	12	581.905,902 632.084,785	47.97
12	581.905,902 632.084,785	13	581.876,033 632.115,373	42.753
13	581.876,033 632.115,373	14	581.852,48 632.164,134	54.151
14	581.852,48 632.164,134	15	581.832,604 632.208,983	49.056
15	581.832,604 632.208,983	16	581.808,449 632.248,962	46.71
16	581.808,449 632.248,962	1	581.802,073 632.041,622	207.438

** Lungimile segmentelor sunt determinate în planul de proiecție Stereo 70 și sunt rotunjite la 1 milimetru.

*** Distanța dintre puncte este formată din segmente cumulate ce sunt mai mici decât valoarea 1 milimetru.

**DATE DESPRE IMOBILUL NR. 6326**

Oficiul de Cadastru și Publicitate Imobiliară NEAMT
Biroul de Cadastru și Publicitate Imobiliară Targu-Neamt

A. Partea I. Descrierea imobilului

TEREN Extravilan

Adresa: Jud. Neamt

Nr. Crt	Nr cadastral Nr. topografic	Suprafața* (mp)	Observații / Referințe
A1		Din acte: 3.760.620.000 Masurata: 874.155	Sector cadastral:199 Teren neimprejmuit; DIFERENTA DE SUPRAFATA INSCRISA IN INVENTARUL BUNURILOR DIN DOMENIUL PUBLIC AL STATULUI SE REGASESTE IN ALTE SECTOARE CADASTRALE

B. Partea II. Proprietari și acte

Inscrieri privitoare la dreptul de proprietate și alte drepturi reale		Referințe
914 / 13/07/2022		
Act Normativ nr. 982, din 29/12/1998 emis de GUVERNUL ROMÂNIEI (ORDINUL 182/26.02.2018 AVIZ CTAS 324/09.12.2020 EXTRAS DIN AMENAJAMENTUL SILVIC U.P. I PIPIRIG UA 1, 2, 3, 4%, 5%, 6%, 7%, 8%, 9%, 10);		
B0	Intabulare, drept de PROPRIETATE, dobandit prin Lege, cota actuala 1/1, cota initiala 1/1 1) STATUL ROMAN , CIF:99999999999999, -domeniul public	A1
B0	Intabulare, drept de ADMINISTRARE, dobandit prin Lege, cota actuala 1/1, cota initiala 1/1 1) RNP - ROMSILVA - PRIN DIRECTIA SILVICA NEAMT , CIF:1590120	A1

C. Partea III. SARCINI .

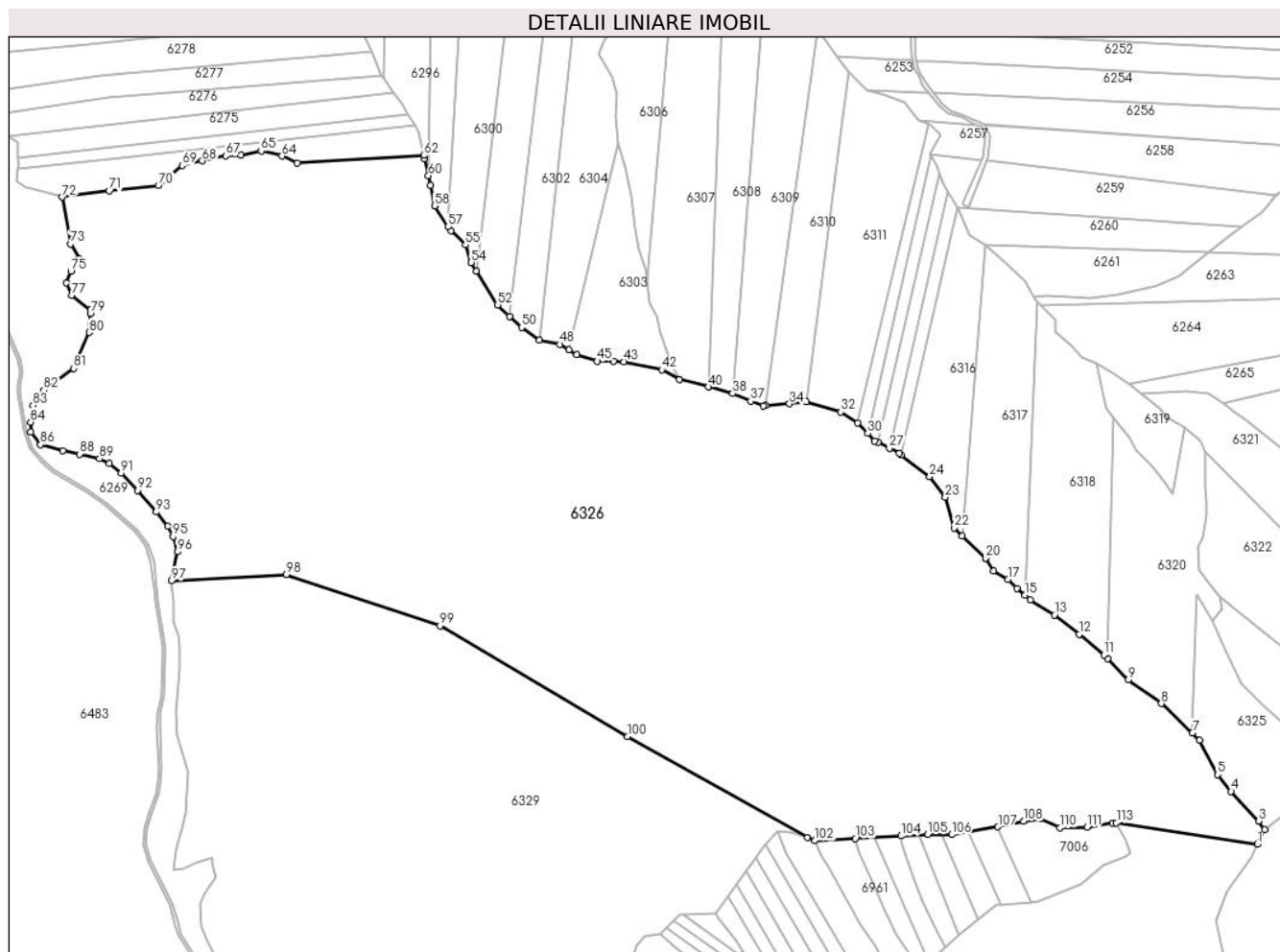
Inscrieri privind dezmembramintele dreptului de proprietate, drepturi reale de garanție și sarcini	Referințe
NU SUNT	

Anexa Nr. 1 La Partea I

Teren

Nr cadastral	Suprafața (mp)*	Observații / Referințe
	Din acte: 3.760.620.000 Masurata: 874.155	DIFERENTA DE SUPRAFATA INSCRISA IN INVENTARUL BUNURILOR DIN DOMENIUL PUBLIC AL STATULUI SE REGASESTE IN ALTE SECTOARE CADASTRALE

* Suprafața este determinată în planul de proiecție Stereo 70.



Date referitoare la teren

Crt	Categorie folosință	Intra vilan	Suprafața (mp)	Tarla	Parcelă	Nr. topo	Observații / Referințe
1	padure	NU	874.155	UP II Mihaieti	UA 13%, 14, 15, 16, 17%	-	UP II Mihaieti - Pipirig, PARTE DIN U.A 13%, PARTE DIN U.A 17%

Lungime Segmente

1) Valorile lungimilor segmentelor sunt obținute din proiecție în plan.

Punct început	X / Y	Punct sfârșit	X / Y	Lungime segment	Punct început	X / Y	Punct sfârșit	X / Y	Lungime segment	Punct început	X / Y	Punct sfârșit	X / Y	Lungime segment
1	581.899,223 631.876,207	2	581.909,96 631.897,599	23.935	2	581.909,96 631.897,599	3	581.900,769 631.910,439	15.791	3	581.900,769 631.910,439	4	581.859,831 631.954,653	60.256
4	581.859,831 631.954,653	5	581.839,902 631.979,575	31.912	5	581.839,902 631.979,575	6	581.813,166 632.031,093	58.042	6	581.813,166 632.031,093	7	581.802,073 632.041,622	15.294
7	581.802,073 632.041,622	8	581.755,825 632.085,514	63.768	8	581.755,825 632.085,514	9	581.706,819 632.121,142	60.588	9	581.706,819 632.121,142	10	581.676,147 632.152,302	43.723
10	581.676,147 632.152,302	11	581.670,674 632.157,862	7.8026	11	581.670,674 632.157,862	12	581.633,388 632.188,558	48.296	12	581.633,388 632.188,558	13	581.596,877 632.217,719	46.727

Punct început	X / Y	Punct sfârșit	X / Y	Lungime segment	Punct început	X / Y	Punct sfârșit	X / Y	Lungime segment	Punct început	X / Y	Punct sfârșit	X / Y	Lungime segment
13	581.596,877 632.217,719	14	581.560,445 632.239,937	42.672	14	581.560,445 632.239,937	15	581.552,537 632.246,898	10.535	15	581.552,537 632.246,898	16	581.540,735 632.257,287	15.723
16	581.540,735 632.257,287	17	581.527,665 632.270,321	18.458	17	581.527,665 632.270,321	18	581.506,06 632.282,927	25.014	18	581.506,06 632.282,927	19	581.494,118 632.301,978	22.484
19	581.494,118 632.301,978	20	581.494,078 632.302,041	0.075	20	581.494,078 632.302,041	21	581.459,599 632.335,289	47.898	21	581.459,599 632.335,289	22	581.447,403 632.347,05	16.943
22	581.447,403 632.347,05	23	581.434,026 632.393,157	48.008	23	581.434,026 632.393,157	24	581.411,005 632.423,619	38.182	24	581.411,005 632.423,619	25	581.368,77 632.455,823	53.112
25	581.368,77 632.455,823	26	581.365,666 632.458,192	3.905	26	581.365,666 632.458,192	27	581.350,983 632.465,598	16.445	27	581.350,983 632.465,598	28	581.333,751 632.474,29	19.3
28	581.333,751 632.474,29	29	581.329,21 632.476,58	5.086	29	581.329,21 632.476,58	30	581.318,537 632.487,876	15.541	30	581.318,537 632.487,876	31	581.303,734 632.503,543	21.554
31	581.303,734 632.503,543	32	581.277,977 632.519,517	30.308	32	581.277,977 632.519,517	33	581.226,738 632.535,03	53.536	33	581.226,738 632.535,03	34	581.202,233 632.531,872	24.708
34	581.202,233 632.531,872	35	581.166,95 632.529,263	35.379	35	581.166,95 632.529,263	36	581.163,066 632.528,976	3.895	36	581.163,066 632.528,976	37	581.144,244 632.535,966	20.078
37	581.144,244 632.535,966	38	581.117,312 632.547,402	29.259	38	581.117,312 632.547,402	39	581.082,314 632.557,089	36.314	39	581.082,314 632.557,089	40	581.081,456 632.557,299	0.883
40	581.081,456 632.557,299	41	581.037,996 632.567,916	44.738	41	581.037,996 632.567,916	42	581.011,686 632.582,555	30.108	42	581.011,686 632.582,555	43	580.955,209 632.594,604	57.748
43	580.955,209 632.594,604	44	580.940,236 632.594,93	14.977	44	580.940,236 632.594,93	45	580.915,946 632.595,515	24.297	45	580.915,946 632.595,515	46	580.884,997 632.604,968	32.36
46	580.884,997 632.604,968	47	580.873,754 632.612,064	13.295	47	580.873,754 632.612,064	48	580.860,194 632.620,623	16.035	48	580.860,194 632.620,623	49	580.829,688 632.626,87	31.139
49	580.829,688 632.626,87	50	580.803,362 632.645,583	32.299	50	580.803,362 632.645,583	51	580.785,691 632.662,168	24.235	51	580.785,691 632.662,168	52	580.767,442 632.679,297	25.029
52	580.767,442 632.679,297	53	580.735,467 632.729,754	59.735	53	580.735,467 632.729,754	54	580.728,035 632.742,311	14.592	54	580.728,035 632.742,311	55	580.719,531 632.768,649	27.677
55	580.719,531 632.768,649	56	580.697,723 632.789,961	30.492	56	580.697,723 632.789,961	57	580.694,001 632.795,65	6.798	57	580.694,001 632.795,65	58	580.673,626 632.826,795	37.218
58	580.673,626 632.826,795	59	580.667,593 632.857,484	31.276	59	580.667,593 632.857,484	60	580.664,258 632.871,663	14.566	60	580.664,258 632.871,663	61	580.658,395 632.896,586	25.603
61	580.658,395 632.896,586	62	580.657,252 632.901,918	5.453	62	580.657,252 632.901,918	63	580.468,654 632.890,851	188.922	63	580.468,654 632.890,851	64	580.446,253 632.900,946	24.571
64	580.446,253 632.900,946	65	580.415,196 632.908,424	31.945	65	580.415,196 632.908,424	66	580.385,479 632.901,721	30.464	66	580.385,479 632.901,721	67	580.362,676 632.901,154	22.81
67	580.362,676 632.901,154	68	580.327,574 632.893,687	35.887	68	580.327,574 632.893,687	69	580.297,333 632.886,974	30.977	69	580.297,333 632.886,974	70	580.262,559 632.857,288	45.722
70	580.262,559 632.857,288	71	580.189,139 632.848,995	73.887	71	580.189,139 632.848,995	72	580.118,872 632.839,725	70.876	72	580.118,872 632.839,725	73	580.131,037 632.769,976	70.802
73	580.131,037 632.769,976	74	580.144,102 632.748,506	25.133	74	580.144,102 632.748,506	75	580.132,029 632.728,978	22.959	75	580.132,029 632.728,978	76	580.125,014 632.711,898	18.464
76	580.125,014 632.711,898	77	580.132,826 632.693,27	20.2	77	580.132,826 632.693,27	78	580.161,077 632.671,309	35.783	78	580.161,077 632.671,309	79	580.160,845 632.666,791	4.524
79	580.160,845 632.666,791	80	580.159,374 632.638,161	28.668	80	580.159,374 632.638,161	81	580.135,923 632.584,86	58.232	81	580.135,923 632.584,86	82	580.091,573 632.552,252	55.047
82	580.091,573 632.552,252	83	580.075,295 632.529,647	27.856	83	580.075,295 632.529,647	84	580.072,029 632.504,787	25.074	84	580.072,029 632.504,787	85	580.071,943 632.489,592	15.195
85	580.071,943 632.489,592	86	580.086,447 632.471,217	23.41	86	580.086,447 632.471,217	87	580.120,044 632.462,195	34.787	87	580.120,044 632.462,195	88	580.145,128 632.456,959	25.625
88	580.145,128 632.456,959	89	580.174,264 632.450,086	29.936	89	580.174,264 632.450,086	90	580.189,351 632.443,018	16.661	90	580.189,351 632.443,018	91	580.206,807 632.428,736	22.554
91	580.206,807 632.428,736	92	580.230,773 632.403,09	35.101	92	580.230,773 632.403,09	93	580.258,795 632.370,932	42.654	93	580.258,795 632.370,932	94	580.276,065 632.349,272	27.702
94	580.276,065 632.349,272	95	580.284,21 632.334,242	17.095	95	580.284,21 632.334,242	96	580.290,264 632.311,373	23.657	96	580.290,264 632.311,373	97	580.281,683 632.268,363	43.858
97	580.281,683 632.268,363	98	580.452,906 632.277,625	171.473	98	580.452,906 632.277,625	99	580.681,507 632.201,425	240.967	99	580.681,507 632.201,425	100	580.960,907 632.036,324	324.535
100	580.960,907 632.036,324	101	581.229,337 631.886,526	307.399	101	581.229,337 631.886,526	102	581.239,778 631.881,234	11.706	102	581.239,778 631.881,234	103	581.300,18 631.884,386	60.484
103	581.300,18 631.884,386	104	581.367,976 631.888,376	67.913	104	581.367,976 631.888,376	105	581.407,968 631.890,445	40.045	105	581.407,968 631.890,445	106	581.443,749 631.890,262	35.781
106	581.443,749 631.890,262	107	581.512,615 631.902,056	69.869	107	581.512,615 631.902,056	108	581.550,559 631.910,27	38.823	108	581.550,559 631.910,27	109	581.575,725 631.913,965	25.436
109	581.575,725 631.913,965	110	581.605,299 631.900,714	32.407	110	581.605,299 631.900,714	111	581.645,133 631.901,413	39.84	111	581.645,133 631.901,413	112	581.683,111 631.907,612	38.481

Punct început	X / Y	Punct sfârşit	X / Y	Lungime segment	Punct început	X / Y	Punct sfârşit	X / Y	Lungime segment
112	581.683,111 631.907,612	113	581.689,076 631.907,964	5.975	113	581.689,076 631.907,964	114	581.899,223 631.876,207	212.533

** Lungimile segmentelor sunt determinate în planul de proiecție Stereo 70 și sunt rotunjite la 1 milimetru.

*** Distanța dintre puncte este formată din segmente cumulate ce sunt mai mici decât valoarea 1 milimetru.

**DATE DESPRE IMOBILUL NR. 6327**

Oficiul de Cadastru și Publicitate Imobiliară NEAMT
Biroul de Cadastru și Publicitate Imobiliară Targu-Neamt

A. Partea I. Descrierea imobilului

TEREN Extravilan

Adresa: Jud. Neamt, Punct „Cracul Mihăieț'

Nr. Crt	Nr cadastral Nr. topografic	Suprafața* (mp)	Observații / Referințe
A1	50864	140.000	Sector cadastral:199 Teren neimpregmuit;

B. Partea II. Proprietari și acte

Inscrieri privitoare la dreptul de proprietate și alte drepturi reale		Referințe
20819 / 18/12/2012		
Act Administrativ nr. 650, din 27/06/2007 emis de GUVERNUL ROMÂNIEI (act administrativ nr. 1/21-04-2003 emis de COMISIA COMUNALĂ PIPIRIG; act administrativ nr. 95/07-09-1998 emis de Prefectura Jud. Neamt; adresa nr. 12798/20-12-2012 emisa de Primaria Pipirig);		
B1	Intabulare, drept de PROPRIETATE, dobandit prin Lege, cota actuala 1/1, cota initiala 1/1 1) COMUNA PIPIRIG - DOMENIU PUBLIC, CIF:2614228	A1

C. Partea III. SARCINI .

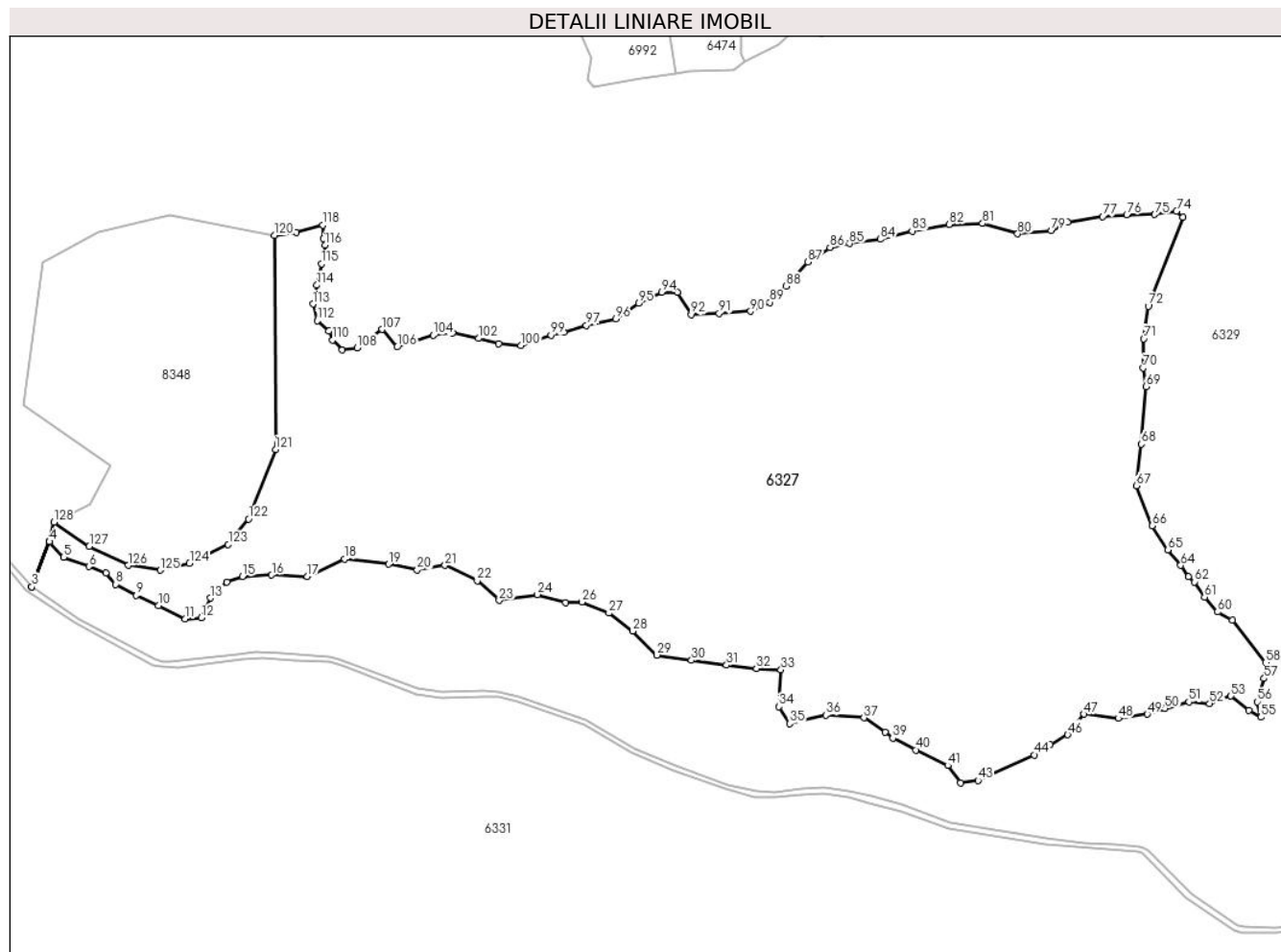
Inscrieri privind dezmembramintele dreptului de proprietate, drepturi reale de garanție și sarcini	Referințe
NU SUNT	

Anexa Nr. 1 La Partea I

Teren

Nr cadastral	Suprafața (mp)*	Observații / Referințe
50864	140.000	

* Suprafața este determinată în planul de proiecție Stereo 70.



Date referitoare la teren

Crt	Categorie folosință	Intravilan	Suprafața (mp)	Tarla	Parcelă	Nr. topo	Observații / Referințe
1	pasune	NU	2.990	-	-	-	
2	drum	NU	2.869	-	-	-	
3	pasune	NU	6.532	-	-	-	
4	pasune	NU	119.074	-	-	-	
5	pasune	NU	8.535	-	-	-	pășune împădurită

Lungime Segmente

1) Valorile lungimilor segmentelor sunt obținute din proiecție în plan.

Punct început	X / Y	Punct sfârșit	X / Y	Lungime segment	Punct început	X / Y	Punct sfârșit	X / Y	Lungime segment	Punct început	X / Y	Punct sfârșit	X / Y	Lungime segment
1	580.595,491 631.123,343	2	580.584,39 631.095,01	30.43	2	580.584,39 631.095,01	3	580.584,484 631.094,945	0.114	3	580.584,484 631.094,945	4	580.595,566 631.123,261	30.407
4	580.595,566 631.123,261	5	580.604,462 631.113,587	13.142	5	580.604,462 631.113,587	6	580.620,321 631.107,68	16.923	6	580.620,321 631.107,68	7	580.631,153 631.103,656	11.555
7	580.631,153 631.103,656	8	580.637,181 631.096,485	9.368	8	580.637,181 631.096,485	9	580.650,211 631.089,457	14.805	9	580.650,211 631.089,457	10	580.664,055 631.083,191	15.196

Punct început	X / Y	Punct sfârșit	X / Y	Lungime segment	Punct început	X / Y	Punct sfârșit	X / Y	Lungime segment	Punct început	X / Y	Punct sfârșit	X / Y	Lungime segment
10	580.664,055 631.083,191	11	580.680,981 631.074,68	18.945	11	580.680,981 631.074,68	12	580.691,149 631.075,43	10.196	12	580.691,149 631.075,43	13	580.696,824 631.087,834	13.641
13	580.696,824 631.087,834	14	580.707,068 631.098,002	14.434	14	580.707,068 631.098,002	15	580.716,92 631.101,373	10.413	15	580.716,92 631.101,373	16	580.735,346 631.102,287	18.449
16	580.735,346 631.102,287	17	580.757,806 631.101,378	22.478	17	580.757,806 631.101,378	18	580.781,385 631.112,308	25.989	18	580.781,385 631.112,308	19	580.808,95 631.109,095	27.752
19	580.808,95 631.109,095	20	580.826,955 631.105,603	18.341	20	580.826,955 631.105,603	21	580.844,357 631.108,422	17.629	21	580.844,357 631.108,422	22	580.864,648 631.098,637	22.527
22	580.864,648 631.098,637	23	580.878,458 631.086,348	18.486	23	580.878,458 631.086,348	24	580.902,594 631.089,997	24.41	24	580.902,594 631.089,997	25	580.920,177 631.085,017	18.275
25	580.920,177 631.085,017	26	580.930,382 631.085,34	10.21	26	580.930,382 631.085,34	27	580.947,443 631.078,385	18.424	27	580.947,443 631.078,385	28	580.962,43 631.067,09	18.767
28	580.962,43 631.067,09	29	580.977,73 631.052,0	21.489	29	580.977,73 631.052,0	30	580.999,387 631.048,724	21.903	30	580.999,387 631.048,724	31	581.021,437 631.045,741	22.251
31	581.021,437 631.045,741	32	581.040,296 631.043,506	18.991	32	581.040,296 631.043,506	33	581.055,681 631.042,744	15.404	33	581.055,681 631.042,744	34	581.054,411 631.019,7	23.079
34	581.054,411 631.019,7	35	581.061,136 631.009,034	12.609	35	581.061,136 631.009,034	36	581.083,972 631.014,279	23.431	36	581.083,972 631.014,279	37	581.107,904 631.012,635	23.988
37	581.107,904 631.012,635	38	581.121,164 631.003,724	15.976	38	581.121,164 631.003,724	39	581.126,078 630.999,897	6.228	39	581.126,078 630.999,897	40	581.140,545 630.992,381	16.303
40	581.140,545 630.992,381	41	581.160,608 630.982,583	22.328	41	581.160,608 630.982,583	42	581.168,562 630.971,69	13.488	42	581.168,562 630.971,69	43	581.179,74 630.973,269	11.289
43	581.179,74 630.973,269	44	581.214,952 630.989,318	38.697	44	581.214,952 630.989,318	45	581.225,069 630.995,67	11.946	45	581.225,069 630.995,67	46	581.236,04 631.002,015	12.674
46	581.236,04 631.002,015	47	581.246,381 631.014,881	16.507	47	581.246,381 631.014,881	48	581.267,904 631.012,287	21.679	48	581.267,904 631.012,287	49	581.286,164 631.014,946	18.453
49	581.286,164 631.014,946	50	581.297,31 631.018,397	11.668	50	581.297,31 631.018,397	51	581.312,184 631.022,622	15.462	51	581.312,184 631.022,622	52	581.325,174 631.021,653	13.026
52	581.325,174 631.021,653	53	581.338,743 631.026,305	14.344	53	581.338,743 631.026,305	54	581.349,942 631.017,273	14.387	54	581.349,942 631.017,273	55	581.357,573 631.012,965	8.763
55	581.357,573 631.012,965	56	581.355,323 631.022,748	10.038	56	581.355,323 631.022,748	57	581.359,581 631.037,347	15.207	57	581.359,581 631.037,347	58	581.360,615 631.047,362	10.068
58	581.360,615 631.047,362	59	581.339,529 631.074,015	33.985	59	581.339,529 631.074,015	60	581.330,338 631.079,167	10.536	60	581.330,338 631.079,167	61	581.322,131 631.088,417	12.366
61	581.322,131 631.088,417	62	581.315,914 631.098,001	11.424	62	581.315,914 631.098,001	63	581.311,946 631.101,18	5.084	63	581.311,946 631.101,18	64	581.307,17 631.108,396	8.653
64	581.307,17 631.108,396	65	581.298,92 631.118,06	12.707	65	581.298,92 631.118,06	66	581.289,301 631.133,296	18.018	66	581.289,301 631.133,296	67	581.279,25 631.158,48	27.116
67	581.279,25 631.158,48	68	581.282,398 631.184,503	26.213	68	581.282,398 631.184,503	69	581.285,235 631.220,723	36.331	69	581.285,235 631.220,723	70	581.283,626 631.232,425	11.812
70	581.283,626 631.232,425	71	581.283,852 631.250,784	18.36	71	581.283,852 631.250,784	72	581.286,753 631.271,209	20.63	72	581.286,753 631.271,209	73	581.308,485 631.327,078	59.947
73	581.308,485 631.327,078	74	581.304,476 631.330,867	5.516	74	581.304,476 631.330,867	75	581.290,85 631.328,817	13.779	75	581.290,85 631.328,817	76	581.273,229 631.328,663	17.622
76	581.273,229 631.328,663	77	581.258,131 631.327,588	15.136	77	581.258,131 631.327,588	78	581.236,023 631.323,924	22.41	78	581.236,023 631.323,924	79	581.225,826 631.318,719	11.449
79	581.225,826 631.318,719	80	581.204,594 631.316,636	21.334	80	581.204,594 631.316,636	81	581.182,513 631.323,125	23.015	81	581.182,513 631.323,125	82	581.161,519 631.322,663	20.999
82	581.161,519 631.322,663	83	581.138,202 631.318,451	23.694	83	581.138,202 631.318,451	84	581.118,165 631.313,266	20.697	84	581.118,165 631.313,266	85	581.098,857 631.310,533	19.5
85	581.098,857 631.310,533	86	581.086,502 631.308,065	12.599	86	581.086,502 631.308,065	87	581.072,761 631.298,958	16.485	87	581.072,761 631.298,958	88	581.058,976 631.283,765	20.515
88	581.058,976 631.283,765	89	581.048,804 631.273,601	14.38	89	581.048,804 631.273,601	90	581.036,6 631.267,979	13.437	90	581.036,6 631.267,979	91	581.016,778 631.266,806	19.857
91	581.016,778 631.266,806	92	580.999,235 631.265,983	17.562	92	580.999,235 631.265,983	93	580.990,584 631.280,034	16.501	93	580.990,584 631.280,034	94	580.980,692 631.280,044	9.892
94	580.980,692 631.280,044	95	580.966,366 631.272,949	15.987	95	580.966,366 631.272,949	96	580.951,753 631.263,383	17.466	96	580.951,753 631.263,383	97	580.933,275 631.259,192	18.947
97	580.933,275 631.259,192	98	580.919,302 631.254,792	14.649	98	580.919,302 631.254,792	99	580.910,999 631.253,109	8.472	99	580.910,999 631.253,109	100	580.892,135 631.246,437	20.009
100	580.892,135 631.246,437	101	580.878,268 631.247,524	13.91	101	580.878,268 631.247,524	102	580.865,374 631.250,939	13.339	102	580.865,374 631.250,939	103	580.849,024 631.254,509	16.735
103	580.849,024 631.254,509	104	580.836,871 631.252,952	12.252	104	580.836,871 631.252,952	105	580.823,12 631.248,797	14.365	105	580.823,12 631.248,797	106	580.814,19 631.245,564	9.497
106	580.814,19 631.245,564	107	580.804,904 631.256,604	14.426	107	580.804,904 631.256,604	108	580.789,024 631.245,156	19.576	108	580.789,024 631.245,156	109	580.779,76 631.243,698	9.378

Punct început	X / Y	Punct sfârșit	X / Y	Lungime segment	Punct început	X / Y	Punct sfârșit	X / Y	Lungime segment	Punct început	X / Y	Punct sfârșit	X / Y	Lungime segment
109	580.779,76 631.243,698	110	580.773,699 631.249,891	8.665	110	580.773,699 631.249,891	111	580.771,138 631.255,61	6.266	111	580.771,138 631.255,61	112	580.764,1 631.262,034	9.529
112	580.764,1 631.262,034	113	580.761,374 631.272,524	10.838	113	580.761,374 631.272,524	114	580.763,752 631.284,399	12.111	114	580.763,752 631.284,399	115	580.766,681 631.297,75	13.669
115	580.766,681 631.297,75	116	580.768,969 631.309,541	12.011	116	580.768,969 631.309,541	117	580.767,857 631.313,658	4.265	117	580.767,857 631.313,658	118	580.767,455 631.322,253	8.604
118	580.767,455 631.322,253	119	580.750,719 631.317,662	17.354	119	580.750,719 631.317,662	120	580.737,215 631.315,748	13.639	120	580.737,215 631.315,748	121	580.737,778 631.181,202	134.547
121	580.737,778 631.181,202	122	580.720,841 631.137,505	46.865	122	580.720,841 631.137,505	123	580.708,049 631.121,611	20.402	123	580.708,049 631.121,611	124	580.683,687 631.109,627	27.15
124	580.683,687 631.109,627	125	580.665,182 631.105,403	18.981	125	580.665,182 631.105,403	126	580.645,044 631.108,35	20.352	126	580.645,044 631.108,35	127	580.620,677 631.120,341	27.158
127	580.620,677 631.120,341	128	580.598,407 631.135,524	26.953	128	580.598,407 631.135,524	1	580.595,491 631.123,343	12.525					

** Lungimile segmentelor sunt determinate în planul de proiecție Stereo 70 și sunt rotunjite la 1 milimetru.

*** Distanța dintre puncte este formată din segmente cumulate ce sunt mai mici decât valoarea 1 milimetru.

**DATE DESPRE IMOBILUL NR. 6328**

Oficiul de Cadastru și Publicitate Imobiliară NEAMT
Biroul de Cadastru și Publicitate Imobiliară Targu-Neamt

A. Partea I. Descrierea imobilului

TEREN Extravilan

Adresa: Jud. Neamt, Punct „Fundul lui Iepure'

Nr. Crt	Nr cadastral Nr. topografic	Suprafața* (mp)	Observații / Referințe
A1	50871	40.000	Sector cadastral:199 Teren neimprejmuit; Imobil repositionat in urma lucrarilor de inregistrare sistematica.

B. Partea II. Proprietari și acte

Inscrieri privitoare la dreptul de proprietate și alte drepturi reale	Referințe
20828 / 18/12/2012	
Act Administrativ nr. 650, din 27/06/2007 emis de GUVERNUL ROMÂNIEI (act administrativ nr. 1/21-04-2003 emis de COMISIA COMUNALĂ PIPIRIG; act administrativ nr. 95/07-09-1998 emis de Prefectura Jud. Neamt; adresa nr. 12798/20.12.2012 emisa de Primaria Pipirig);	
B1	A1
Intabulare, drept de PROPRIETATE, dobandit prin Lege, cota actuala 1/1, cota initiala 1/1 1) COMUNA PIPIRIG - DOMENIU PUBLIC, CIF:2614228	

C. Partea III. SARCINI .

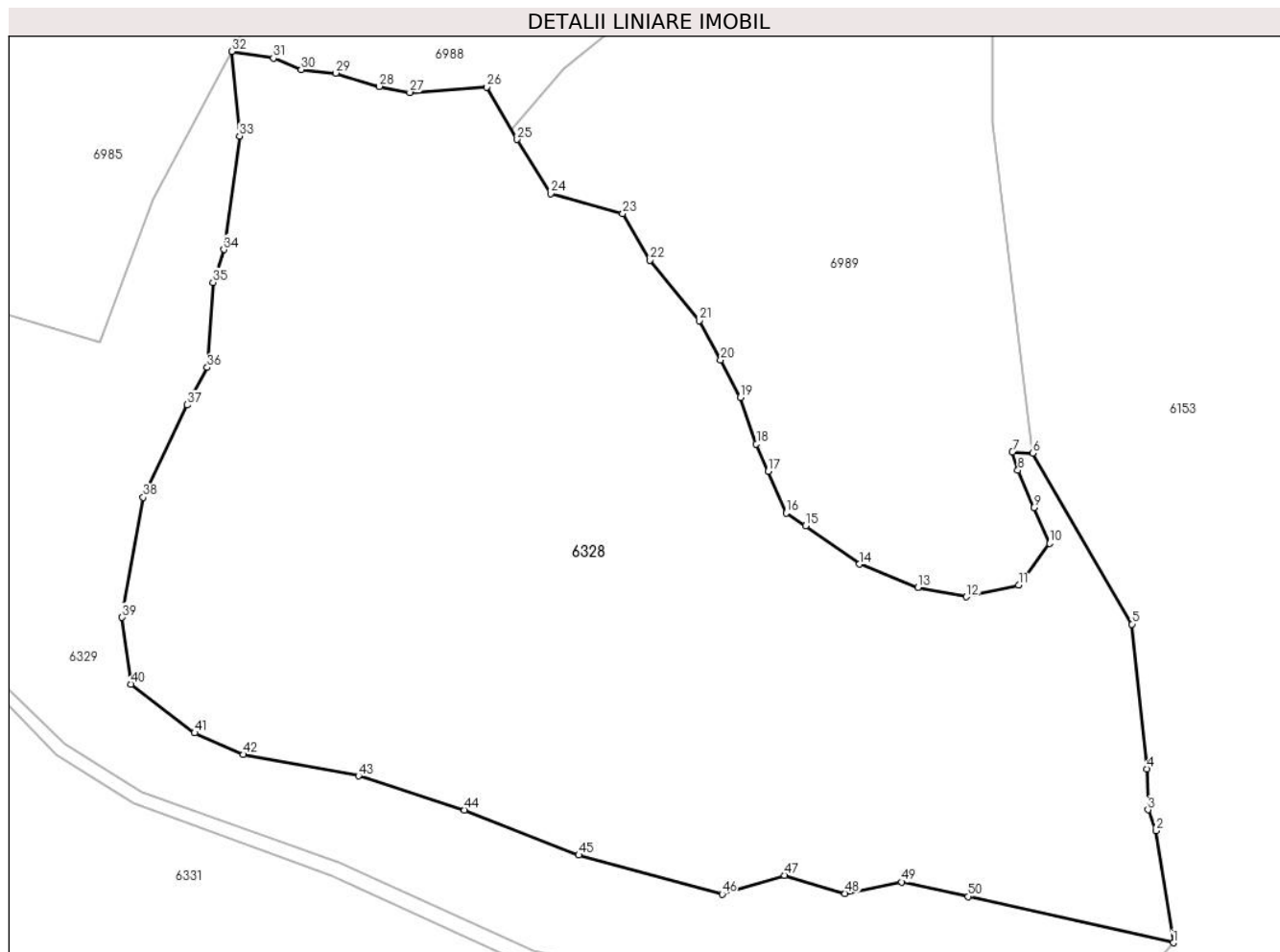
Inscrieri privind dezmembramintele dreptului de proprietate, drepturi reale de garanție și sarcini	Referințe
NU SUNT	

Anexa Nr. 1 La Partea I

Teren

Nr cadastral	Suprafața (mp)*	Observații / Referințe
50871	40.000	Imobil repositionat in urma lucrarilor de inregistrare sistematica.

* Suprafața este determinată in planul de proiecție Stereo 70.



Date referitoare la teren

Crt	Categorie folosință	Intravilan	Suprafața (mp)	Tarla	Parcelă	Nr. topo	Observații / Referințe
1	pașune	NU	40.000	-	-	-	pașune împădurită

Lungime Segmente

1) Valorile lungimilor segmentelor sunt obținute din proiecție în plan.

Punct început	X / Y	Punct sfârșit	X / Y	Lungime segment
1	582.103,698 630.575,607	2	582.098,916 630.606,855	31.612
4	582.096,357 630.624,116	5	582.092,175 630.664,515	40.615
7	582.058,696 630.712,535	8	582.060,285 630.707,472	5.306
10	582.069,065 630.687,119	11	582.060,463 630.675,407	14.532
13	582.032,305 630.674,784	14	582.015,991 630.681,256	17.551
16	581.995,504 630.695,572	17	581.990,512 630.707,146	12.605
2	582.098,916 630.606,855	3	582.096,594 630.612,709	6.298
5	582.092,175 630.664,515	6	582.064,353 630.712,193	55.202
8	582.060,285 630.707,472	9	582.064,685 630.697,002	11.357
11	582.060,463 630.675,407	12	582.045,877 630.672,143	14.947
14	582.015,991 630.681,256	15	582.000,957 630.691,941	18.444
17	581.990,512 630.707,146	18	581.987,173 630.714,833	8.381
3	582.096,594 630.612,709	4	582.096,357 630.624,116	11.409
6	582.064,353 630.712,193	7	582.058,696 630.712,535	5.667
9	582.064,685 630.697,002	10	582.069,065 630.687,119	10.81
12	582.045,877 630.672,143	13	582.032,305 630.674,784	13.827
15	582.000,957 630.691,941	16	581.995,504 630.695,572	6.551
18	581.987,173 630.714,833	19	581.982,733 630.727,814	13.719

Punct început	X / Y	Punct sfârșit	X / Y	Lungime segment	Punct început	X / Y	Punct sfârșit	X / Y	Lungime segment	Punct început	X / Y	Punct sfârșit	X / Y	Lungime segment
19	581.982,733 630.727,814	20	581.977,234 630.738,28	11.823	20	581.977,234 630.738,28	21	581.971,187 630.749,227	12.506	21	581.971,187 630.749,227	22	581.957,506 630.766,069	21.698
22	581.957,506 630.766,069	23	581.949,87 630.779,107	15.11	23	581.949,87 630.779,107	24	581.929,68 630.784,712	20.954	24	581.929,68 630.784,712	25	581.920,349 630.799,768	17.713
25	581.920,349 630.799,768	26	581.911,907 630.814,439	16.926	26	581.911,907 630.814,439	27	581.890,356 630.812,895	21.606	27	581.890,356 630.812,895	28	581.881,804 630.814,61	8.722
28	581.881,804 630.814,61	29	581.869,693 630.818,321	12.667	29	581.869,693 630.818,321	30	581.860,015 630.819,298	9.727	30	581.860,015 630.819,298	31	581.852,255 630.822,463	8.381
31	581.852,255 630.822,463	32	581.840,595 630.824,35	11.812	32	581.840,595 630.824,35	33	581.842,775 630.800,754	23.696	33	581.842,775 630.800,754	34	581.838,425 630.769,074	31.977
34	581.838,425 630.769,074	35	581.835,401 630.759,867	9.691	35	581.835,401 630.759,867	36	581.833,764 630.736,161	23.762	36	581.833,764 630.736,161	37	581.828,12 630.725,678	11.906
37	581.828,12 630.725,678	38	581.815,906 630.699,894	28.531	38	581.815,906 630.699,894	39	581.809,968 630.666,384	34.032	39	581.809,968 630.666,384	40	581.812,428 630.647,746	18.8
40	581.812,428 630.647,746	41	581.830,226 630.634,158	22.392	41	581.830,226 630.634,158	42	581.843,83 630.628,152	14.871	42	581.843,83 630.628,152	43	581.876,044 630.622,182	32.763
43	581.876,044 630.622,182	44	581.905,656 630.612,682	31.099	44	581.905,656 630.612,682	45	581.937,579 630.600,091	34.316	45	581.937,579 630.600,091	46	581.977,618 630.589,194	41.495
46	581.977,618 630.589,194	47	581.995,011 630.594,454	18.171	47	581.995,011 630.594,454	48	582.012,009 630.589,34	17.751	48	582.012,009 630.589,34	49	582.027,808 630.592,559	16.124
49	582.027,808 630.592,559	50	582.046,4 630.588,504	19.029	50	582.046,4 630.588,504	1	582.103,698 630.575,607	58.732					

** Lungimile segmentelor sunt determinate în planul de proiecție Stereo 70 și sunt rotunjite la 1 milimetru.

*** Distanța dintre puncte este formată din segmente cumulate ce sunt mai mici decât valoarea 1 milimetru.

**DATE DESPRE IMOBILUL NR. 6329**

Oficiul de Cadastru și Publicitate Imobiliară NEAMT
Biroul de Cadastru și Publicitate Imobiliară Targu-Neamt

A. Partea I. Descrierea imobilului

TEREN Extravilan

Adresa: Jud. Neamt

Nr. Crt	Nr cadastral Nr. topografic	Suprafața* (mp)	Observații / Referințe
A1		Din acte: 3.760.620.000 Masurata: 1.164.657	Sector cadastral:199 Teren neimprejmuit; DIFERENTA DE SUPRAFATA INSCRISA IN INVENTARUL BUNURILOR DIN DOMENIUL PUBLIC AL STATULUI SE REGASESTE IN ALTE SECTOARE CADASTRALE

B. Partea II. Proprietari și acte

Inscrieri privitoare la dreptul de proprietate și alte drepturi reale		Referințe
914 / 13/07/2022		
Act Normativ nr. 982, din 29/12/1998 emis de GUVERNUL ROMÂNIEI (ORDINUL 182/26.02.2018 AVIZ CTAS 324/09.12.2020 EXTRAS DIN AMENAJAMENTUL SILVIC U.P. I PIPIRIG UA 1, 2, 3, 4%, 5%, 6%, 7%, 8%, 9%, 10);		
B0	Intabulare, drept de PROPRIETATE, dobandit prin Lege, cota actuala 1/1, cota initiala 1/1 1) STATUL ROMAN , CIF:99999999999999, -domeniul public	A1
B0	Intabulare, drept de ADMINISTRARE, dobandit prin Lege, cota actuala 1/1, cota initiala 1/1 1) RNP - ROMSILVA - PRIN DIRECTIA SILVICA NEAMT , CIF:1590120	A1

C. Partea III. SARCINI .

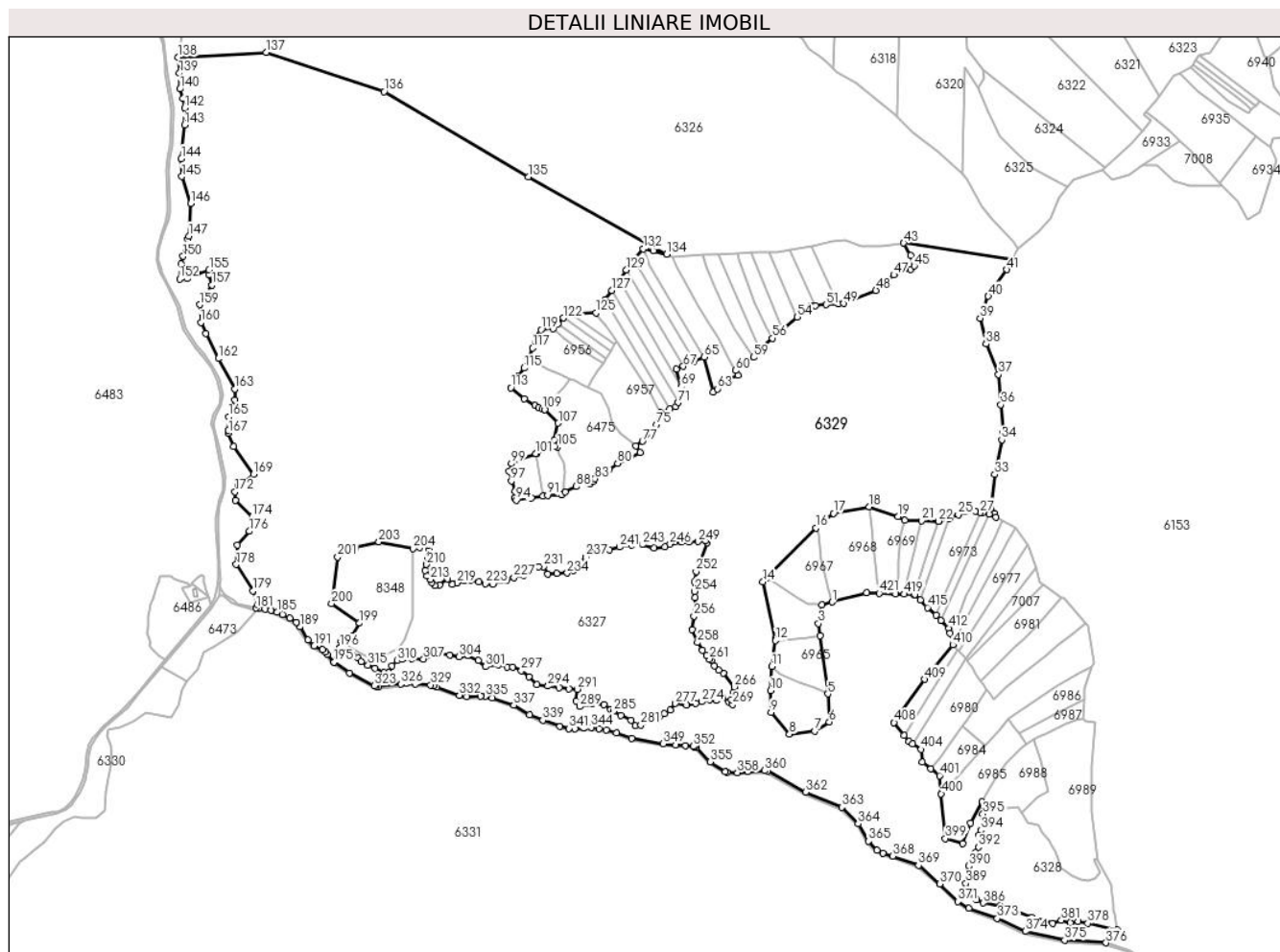
Inscrieri privind dezmembramintele dreptului de proprietate, drepturi reale de garanție și sarcini	Referințe
NU SUNT	

Anexa Nr. 1 La Partea I

Teren

Nr cadastral	Suprafața (mp)*	Observații / Referințe
	Din acte: 3.760.620.000 Masurata: 1.164.657	DIFERENȚA DE SUPRAFAȚA INSCRISA IN INVENTARUL BUNURILOR DIN DOMENIUL PUBLIC AL STATULUI SE REGASESTE IN ALTE SECTOARE CADASTRALE

* Suprafața este determinată în plan de proiecție Stereo 70.



Date referitoare la teren

Crt	Categorie folosință	Intra vilan	Suprafața (mp)	Tarla	Parcelă	Nr. topo	Observații / Referințe
1	padure	NU	1.164.657	UP II Mihaieti	UA 17, 18, 19	-	UP II Mihaieti - Pîpirig, UA 17, 18, 19

Lungime Segmente

1) Valorile lungimilor segmentelor sunt obținute din proiecție în plan.

Punct început	X / Y	Punct sfârșit	X / Y	Lungime segment	Punct început	X / Y	Punct sfârșit	X / Y	Lungime segment	Punct început	X / Y	Punct sfârșit	X / Y	Lungime segment
1	581.550,485 631.211,728	2	581.531,044 631.206,584	20.11	2	581.531,044 631.206,584	3	581.523,639 631.169,95	37.37 5	3	581.523,639 631.169,95	4	581.526,783 631.146,511	23.64 9
4	581.526,783 631.146,511	5	581.541,913 631.033,742	113.7 79	5	581.541,913 631.033,742	6	581.544,925 630.979,333	54.49 2	6	581.544,925 630.979,333	7	581.516,827 630.961,463	33.29 9
7	581.516,827 630.961,463	8	581.467,442 630.955,506	49.74 3	8	581.467,442 630.955,506	9	581.431,681 630.998,055	55.58 1	9	581.431,681 630.998,055	10	581.431,18 631.040,013	41.96 1
10	581.431,18 631.040,013	11	581.433,16 631.086,556	46.58 5	11	581.433,16 631.086,556	12	581.440,582 631.137,007	50.99 4	12	581.440,582 631.137,007	13	581.441,047 631.140,166	3.193

Punct început	X / Y	Punct sfârşit	X / Y	Lungime segment	Punct început	X / Y	Punct sfârşit	X / Y	Lungime segment	Punct început	X / Y	Punct sfârşit	X / Y	Lungime segment
13	581.441,047 631.140,166	14	581.416,355 631.250,792	113.348	14	581.416,355 631.250,792	15	581.424,18 631.258,729	11.146	15	581.424,18 631.258,729	16	581.519,43 631.355,339	135.669
16	581.519,43 631.355,339	17	581.553,221 631.383,787	44.171	17	581.553,221 631.383,787	18	581.622,375 631.396,478	70.309	18	581.622,375 631.396,478	19	581.678,27 631.377,474	59.037
19	581.678,27 631.377,474	20	581.690,985 631.370,058	14.72	20	581.690,985 631.370,058	21	581.723,662 631.369,24	32.687	21	581.723,662 631.369,24	22	581.756,229 631.368,424	32.577
22	581.756,229 631.368,424	23	581.756,998 631.368,405	0.769	23	581.756,998 631.368,405	24	581.777,296 631.373,831	21.011	24	581.777,296 631.373,831	25	581.795,003 631.381,24	19.195
25	581.795,003 631.381,24	26	581.827,648 631.387,762	33.29	26	581.827,648 631.387,762	27	581.838,064 631.385,326	10.697	27	581.838,064 631.385,326	28	581.843,243 631.386,151	5.244
28	581.843,243 631.386,151	29	581.854,68 631.382,639	11.964	29	581.854,68 631.382,639	30	581.868,528 631.376,453	15.167	30	581.868,528 631.376,453	31	581.865,538 631.383,296	7.468
31	581.865,538 631.383,296	32	581.859,229 631.397,736	15.758	32	581.859,229 631.397,736	33	581.865,742 631.458,828	61.438	33	581.865,742 631.458,828	34	581.879,376 631.526,454	68.987
34	581.879,376 631.526,454	35	581.882,144 631.540,183	14.005	35	581.882,144 631.540,183	36	581.877,788 631.594,365	54.357	36	581.877,788 631.594,365	37	581.873,069 631.653,079	58.903
37	581.873,069 631.653,079	38	581.848,949 631.712,317	63.96	38	581.848,949 631.712,317	39	581.837,413 631.762,119	51.121	39	581.837,413 631.762,119	40	581.853,32 631.804,9	45.643
40	581.853,32 631.804,9	41	581.889,318 631.856,474	62.895	41	581.889,318 631.856,474	42	581.899,223 631.876,207	22.079	42	581.899,223 631.876,207	43	581.689,076 631.907,964	212.533
43	581.689,076 631.907,964	44	581.702,413 631.883,796	27.604	44	581.702,413 631.883,796	45	581.709,903 631.863,344	21.78	45	581.709,903 631.863,344	46	581.702,34 631.857,182	9.755
46	581.702,34 631.857,182	47	581.670,329 631.845,793	33.977	47	581.670,329 631.845,793	48	581.635,336 631.816,071	45.912	48	581.635,336 631.816,071	49	581.572,477 631.790,795	67.75
49	581.572,477 631.790,795	50	581.562,231 631.790,067	10.272	50	581.562,231 631.790,067	51	581.538,795 631.788,401	23.495	51	581.538,795 631.788,401	52	581.518,105 631.786,635	20.765
52	581.518,105 631.786,635	53	581.509,24 631.785,879	8.897	53	581.509,24 631.785,879	54	581.483,159 631.764,11	33.972	54	581.483,159 631.764,11	55	581.455,01 631.740,614	36.666
55	581.455,01 631.740,614	56	581.434,321 631.723,345	26.949	56	581.434,321 631.723,345	57	581.408,489 631.701,5	33.83	57	581.408,489 631.701,5	58	581.405,468 631.698,945	3.957
58	581.405,468 631.698,945	59	581.397,742 631.686,382	14.749	59	581.397,742 631.686,382	60	581.363,327 631.660,592	43.006	60	581.363,327 631.660,592	61	581.367,574 631.651,805	9.76
61	581.367,574 631.651,805	62	581.347,961 631.644,51	20.926	62	581.347,961 631.644,51	63	581.327,686 631.624,959	28.166	63	581.327,686 631.624,959	64	581.320,363 631.619,324	9.24
64	581.320,363 631.619,324	65	581.301,923 631.686,637	69.793	65	581.301,923 631.686,637	66	581.282,371 631.677,973	21.386	66	581.282,371 631.677,973	67	581.261,776 631.668,846	22.527
67	581.261,776 631.668,846	68	581.248,026 631.662,753	15.04	68	581.248,026 631.662,753	69	581.258,17 631.629,563	34.706	69	581.258,17 631.629,563	70	581.261,877 631.617,435	12.682
70	581.261,877 631.617,435	71	581.251,338 631.598,652	21.538	71	581.251,338 631.598,652	72	581.246,745 631.590,464	9.388	72	581.246,745 631.590,464	73	581.235,739 631.585,904	11.913
73	581.235,739 631.585,904	74	581.218,408 631.578,721	18.761	74	581.218,408 631.578,721	75	581.210,085 631.555,63	24.545	75	581.210,085 631.555,63	76	581.199,028 631.538,547	20.349
76	581.199,028 631.538,547	77	581.182,668 631.523,54	22.2	77	581.182,668 631.523,54	78	581.169,391 631.514,509	16.057	78	581.169,391 631.514,509	79	581.178,066 631.501,75	15.429
79	581.178,066 631.501,75	80	581.134,126 631.480,985	48.599	80	581.134,126 631.480,985	81	581.117,419 631.467,475	21.486	81	581.117,419 631.467,475	82	581.100,82 631.459,949	18.225
82	581.100,82 631.459,949	83	581.090,361 631.450,842	13.868	83	581.090,361 631.450,842	84	581.081,158 631.448,282	9.552	84	581.081,158 631.448,282	85	581.086,368 631.444,854	6.237
85	581.086,368 631.444,854	86	581.081,343 631.440,76	6.482	86	581.081,343 631.440,76	87	581.066,417 631.446,787	16.097	87	581.066,417 631.446,787	88	581.054,268 631.435,599	16.516
88	581.054,268 631.435,599	89	581.033,237 631.424,956	23.571	89	581.033,237 631.424,956	90	581.026,039 631.419,721	8.9	90	581.026,039 631.419,721	91	580.998,314 631.418,48	27.753
91	580.998,314 631.418,48	92	580.989,796 631.417,226	8.61	92	580.989,796 631.417,226	93	580.967,637 631.413,962	22.398	93	580.967,637 631.413,962	94	580.937,743 631.409,007	30.302
94	580.937,743 631.409,007	95	580.934,439 631.413,204	5.341	95	580.934,439 631.413,204	96	580.936,04 631.427,013	13.901	96	580.936,04 631.427,013	97	580.927,962 631.446,385	20.989
97	580.927,962 631.446,385	98	580.923,402 631.464,791	18.962	98	580.923,402 631.464,791	99	580.928,225 631.480,198	16.144	99	580.928,225 631.480,198	100	580.945,576 631.488,424	19.202
100	580.945,576 631.488,424	101	580.975,858 631.499,07	32.099	101	580.975,858 631.499,07	102	580.977,631 631.499,693	1.879	102	580.977,631 631.499,693	103	581.002,114 631.514,86	28.8
103	581.002,114 631.514,86	104	581.013,061 631.513,283	11.06	104	581.013,061 631.513,283	105	581.018,091 631.512,541	5.084	105	581.018,091 631.512,541	106	581.011,803 631.525,944	14.805
106	581.011,803 631.525,944	107	581.019,232 631.558,55	33.442	107	581.019,232 631.558,55	108	580.993,312 631.584,484	36.666	108	580.993,312 631.584,484	109	580.988,189 631.586,362	5.456
109	580.988,189 631.586,362	110	580.981,412 631.588,847	7.218	110	580.981,412 631.588,847	111	580.974,204 631.593,539	8.601	111	580.974,204 631.593,539	112	580.953,699 631.606,195	24.096

Punct început	X / Y	Punct sfârșit	X / Y	Lungime segment	Punct început	X / Y	Punct sfârșit	X / Y	Lungime segment	Punct început	X / Y	Punct sfârșit	X / Y	Lungime segment
112	580.953,699 631.606,195	113	580.927,598 631.627,093	33.436	113	580.927,598 631.627,093	114	580.941,86 631.649,364	26.446	114	580.941,86 631.649,364	115	580.953,123 631.665,299	19.514
115	580.953,123 631.665,299	116	580.961,888 631.681,628	18.533	116	580.961,888 631.681,628	117	580.969,214 631.704,135	23.669	117	580.969,214 631.704,135	118	580.973,639 631.724,516	20.856
118	580.973,639 631.724,516	119	580.986,106 631.739,633	19.595	119	580.986,106 631.739,633	120	581.009,057 631.741,729	23.047	120	581.009,057 631.741,729	121	581.018,552 631.751,4	13.553
121	581.018,552 631.751,4	122	581.029,398 631.762,448	15.482	122	581.029,398 631.762,448	123	581.037,742 631.770,947	11.91	123	581.037,742 631.770,947	124	581.044,47 631.771,186	6.732
124	581.044,47 631.771,186	125	581.092,754 631.772,895	48.314	125	581.092,754 631.772,895	126	581.110,593 631.798,17	30.936	126	581.110,593 631.798,17	127	581.123,188 631.816,014	21.841
127	581.123,188 631.816,014	128	581.136,84 631.835,357	23.675	128	581.136,84 631.835,357	129	581.151,424 631.856,02	25.291	129	581.151,424 631.856,02	130	581.160,421 631.868,766	15.601
130	581.160,421 631.868,766	131	581.166,06 631.875,253	8.595	131	581.166,06 631.875,253	132	581.184,388 631.896,333	27.934	132	581.184,388 631.896,333	133	581.203,488 631.892,885	19.409
133	581.203,488 631.892,885	134	581.229,337 631.886,526	26.62	134	581.229,337 631.886,526	135	580.960,907 632.036,324	307.399	135	580.960,907 632.036,324	136	580.681,507 632.201,425	324.535
136	580.681,507 632.201,425	137	580.452,906 632.277,625	240.967	137	580.452,906 632.277,625	138	580.281,683 632.268,363	171.473	138	580.281,683 632.268,363	139	580.284,211 632.237,236	31.229
139	580.284,211 632.237,236	140	580.285,267 632.206,536	30.718	140	580.285,267 632.206,536	141	580.291,714 632.187,916	19.705	141	580.291,714 632.187,916	142	580.294,595 632.169,834	18.31
142	580.294,595 632.169,834	143	580.294,3 632.136,665	33.17	143	580.294,3 632.136,665	144	580.288,274 632.071,487	65.456	144	580.288,274 632.071,487	145	580.289,349 632.036,83	34.674
145	580.289,349 632.036,83	146	580.306,308 631.984,528	54.983	146	580.306,308 631.984,528	147	580.302,462 631.921,303	63.342	147	580.302,462 631.921,303	148	580.300,861 631.915,514	6.006
148	580.300,861 631.915,514	149	580.296,563 631.899,972	16.125	149	580.296,563 631.899,972	150	580.291,597 631.882,014	18.632	150	580.291,597 631.882,014	151	580.287,607 631.867,586	14.97
151	580.287,607 631.867,586	152	580.284,876 631.838,041	29.671	152	580.284,876 631.838,041	153	580.299,23 631.839,234	14.403	153	580.299,23 631.839,234	154	580.319,714 631.848,782	22.6
154	580.319,714 631.848,782	155	580.342,132 631.855,737	23.472	155	580.342,132 631.855,737	156	580.341,524 631.846,558	9.199	156	580.341,524 631.846,558	157	580.347,681 631.826,58	20.905
157	580.347,681 631.826,58	158	580.330,653 631.803,472	28.704	158	580.330,653 631.803,472	159	580.323,496 631.788,406	16.68	159	580.323,496 631.788,406	160	580.325,92 631.753,841	34.65
160	580.325,92 631.753,841	161	580.335,437 631.732,49	23.376	161	580.335,437 631.732,49	162	580.359,802 631.683,859	54.393	162	580.359,802 631.683,859	163	580.391,558 631.624,833	67.026
163	580.391,558 631.624,833	164	580.391,778 631.603,274	21.56	164	580.391,778 631.603,274	165	580.379,746 631.570,841	34.593	165	580.379,746 631.570,841	166	580.379,314 631.544,857	25.988
166	580.379,314 631.544,857	167	580.379,225 631.539,492	5.366	167	580.379,225 631.539,492	168	580.389,216 631.513,189	28.137	168	580.389,216 631.513,189	169	580.428,449 631.459,373	66.599
169	580.428,449 631.459,373	170	580.412,563 631.446,772	20.277	170	580.412,563 631.446,772	171	580.397,988 631.438,347	16.835	171	580.397,988 631.438,347	172	580.392,524 631.425,36	14.09
172	580.392,524 631.425,36	173	580.393,299 631.409,17	16.209	173	580.393,299 631.409,17	174	580.425,572 631.377,07	45.519	174	580.425,572 631.377,07	175	580.430,028 631.361,988	15.726
175	580.430,028 631.361,988	176	580.420,254 631.349,015	16.243	176	580.420,254 631.349,015	177	580.397,053 631.322,204	35.456	177	580.397,053 631.322,204	178	580.394,507 631.284,502	37.788
178	580.394,507 631.284,502	179	580.427,695 631.233,71	60.673	179	580.427,695 631.233,71	180	580.436,425 631.206,081	28.975	180	580.436,425 631.206,081	181	580.433,485 631.199,934	6.814
181	580.433,485 631.199,934	182	580.437,706 631.198,991	4.325	182	580.437,706 631.198,991	183	580.451,051 631.198,059	13.378	183	580.451,051 631.198,059	184	580.461,77 631.195,991	10.917
184	580.461,77 631.195,991	185	580.473,736 631.191,988	12.618	185	580.473,736 631.191,988	186	580.484,421 631.187,131	11.737	186	580.484,421 631.187,131	187	580.498,328 631.180,507	15.404
187	580.498,328 631.180,507	188	580.511,018 631.172,161	15.189	188	580.511,018 631.172,161	189	580.517,922 631.163,759	10.875	189	580.517,922 631.163,759	190	580.533,753 631.138,262	30.012
190	580.533,753 631.138,262	191	580.545,763 631.126,817	16.59	191	580.545,763 631.126,817	192	580.561,982 631.119,012	17.999	192	580.561,982 631.119,012	193	580.567,596 631.114,552	7.17
193	580.567,596 631.114,552	194	580.571,142 631.110,372	5.481	194	580.571,142 631.110,372	195	580.584,39 631.095,01	20.285	195	580.584,39 631.095,01	196	580.595,491 631.123,343	30.43
196	580.595,491 631.123,343	197	580.598,407 631.135,524	12.525	197	580.598,407 631.135,524	198	580.620,714 631.146,447	24.838	198	580.620,714 631.146,447	199	580.633,831 631.170,724	27.594
199	580.633,831 631.170,724	200	580.579,539 631.208,824	66.327	200	580.579,539 631.208,824	201	580.591,258 631.298,864	90.799	201	580.591,258 631.298,864	202	580.626,254 631.317,55	39.672
202	580.626,254 631.317,55	203	580.671,316 631.328,33	46.333	203	580.671,316 631.328,33	204	580.737,215 631.315,748	67.089	204	580.737,215 631.315,748	205	580.750,719 631.317,662	13.639
205	580.750,719 631.317,662	206	580.767,455 631.322,253	17.354	206	580.767,455 631.322,253	207	580.767,857 631.313,658	8.604	207	580.767,857 631.313,658	208	580.768,969 631.309,541	4.265
208	580.768,969 631.309,541	209	580.766,681 631.297,75	12.011	209	580.766,681 631.297,75	210	580.763,752 631.284,399	13.669	210	580.763,752 631.284,399	211	580.761,374 631.272,524	12.111

Punct început	X / Y	Punct sfârșit	X / Y	Lungime segment	Punct început	X / Y	Punct sfârșit	X / Y	Lungime segment	Punct început	X / Y	Punct sfârșit	X / Y	Lungime segment
211	580.761,374 631.272,524	212	580.764,1 631.262,034	10.838	212	580.764,1 631.262,034	213	580.771,138 631.255,61	9.529	213	580.771,138 631.255,61	214	580.773,699 631.249,891	6.266
214	580.773,699 631.249,891	215	580.779,76 631.243,698	8.665	215	580.779,76 631.243,698	216	580.789,024 631.245,156	9.378	216	580.789,024 631.245,156	217	580.804,904 631.256,604	19.576
217	580.804,904 631.256,604	218	580.814,19 631.245,564	14.426	218	580.814,19 631.245,564	219	580.823,12 631.248,797	9.497	219	580.823,12 631.248,797	220	580.836,871 631.252,952	14.365
220	580.836,871 631.252,952	221	580.849,024 631.254,509	12.252	221	580.849,024 631.254,509	222	580.865,374 631.250,939	16.735	222	580.865,374 631.250,939	223	580.878,268 631.247,524	13.339
223	580.878,268 631.247,524	224	580.892,135 631.246,437	13.91	224	580.892,135 631.246,437	225	580.910,999 631.253,109	20.009	225	580.910,999 631.253,109	226	580.919,302 631.254,792	8.472
226	580.919,302 631.254,792	227	580.933,275 631.259,192	14.649	227	580.933,275 631.259,192	228	580.951,753 631.263,383	18.947	228	580.951,753 631.263,383	229	580.966,366 631.272,949	17.466
229	580.966,366 631.272,949	230	580.980,692 631.280,044	15.987	230	580.980,692 631.280,044	231	580.990,584 631.280,034	9.892	231	580.990,584 631.280,034	232	580.999,235 631.265,983	16.501
232	580.999,235 631.265,983	233	581.016,778 631.266,806	17.562	233	581.016,778 631.266,806	234	581.036,6 631.267,979	19.857	234	581.036,6 631.267,979	235	581.048,804 631.273,601	13.437
235	581.048,804 631.273,601	236	581.058,976 631.283,765	14.38	236	581.058,976 631.283,765	237	581.072,761 631.298,958	20.515	237	581.072,761 631.298,958	238	581.086,502 631.308,065	16.485
238	581.086,502 631.308,065	239	581.098,857 631.310,533	12.599	239	581.098,857 631.310,533	240	581.118,165 631.313,266	19.5	240	581.118,165 631.313,266	241	581.138,202 631.318,451	20.697
241	581.138,202 631.318,451	242	581.161,519 631.322,663	23.694	242	581.161,519 631.322,663	243	581.182,513 631.323,125	20.999	243	581.182,513 631.323,125	244	581.204,594 631.316,636	23.015
244	581.204,594 631.316,636	245	581.225,826 631.318,719	21.334	245	581.225,826 631.318,719	246	581.236,023 631.323,924	11.449	246	581.236,023 631.323,924	247	581.258,131 631.327,588	22.41
247	581.258,131 631.327,588	248	581.273,229 631.328,663	15.136	248	581.273,229 631.328,663	249	581.290,85 631.328,817	17.622	249	581.290,85 631.328,817	250	581.304,476 631.330,867	13.779
250	581.304,476 631.330,867	251	581.308,485 631.327,078	5.516	251	581.308,485 631.327,078	252	581.286,753 631.271,209	59.947	252	581.286,753 631.271,209	253	581.283,852 631.250,784	20.63
253	581.283,852 631.250,784	254	581.283,626 631.232,425	18.36	254	581.283,626 631.232,425	255	581.285,235 631.220,723	11.812	255	581.285,235 631.220,723	256	581.282,398 631.184,503	36.331
256	581.282,398 631.184,503	257	581.279,25 631.158,48	26.213	257	581.279,25 631.158,48	258	581.289,301 631.133,296	27.116	258	581.289,301 631.133,296	259	581.298,92 631.118,06	18.018
259	581.298,92 631.118,06	260	581.307,17 631.108,396	12.707	260	581.307,17 631.108,396	261	581.311,946 631.101,18	8.653	261	581.311,946 631.101,18	262	581.315,914 631.098,001	5.084
262	581.315,914 631.098,001	263	581.322,131 631.088,417	11.424	263	581.322,131 631.088,417	264	581.330,338 631.079,167	12.366	264	581.330,338 631.079,167	265	581.339,529 631.074,015	10.536
265	581.339,529 631.074,015	266	581.360,615 631.047,362	33.985	266	581.360,615 631.047,362	267	581.359,581 631.037,347	10.068	267	581.359,581 631.037,347	268	581.355,323 631.022,748	15.207
268	581.355,323 631.022,748	269	581.357,573 631.012,965	10.038	269	581.357,573 631.012,965	270	581.349,942 631.017,273	8.763	270	581.349,942 631.017,273	271	581.338,743 631.026,305	14.387
271	581.338,743 631.026,305	272	581.325,174 631.021,653	14.344	272	581.325,174 631.021,653	273	581.312,184 631.022,622	13.026	273	581.312,184 631.022,622	274	581.297,31 631.018,397	15.462
274	581.297,31 631.018,397	275	581.286,164 631.014,946	11.668	275	581.286,164 631.014,946	276	581.267,904 631.012,287	18.453	276	581.267,904 631.012,287	277	581.246,381 631.014,881	21.679
277	581.246,381 631.014,881	278	581.236,04 631.002,015	16.507	278	581.236,04 631.002,015	279	581.225,069 630.995,67	12.674	279	581.225,069 630.995,67	280	581.214,952 630.989,318	11.946
280	581.214,952 630.989,318	281	581.179,74 630.973,269	38.697	281	581.179,74 630.973,269	282	581.168,562 630.971,69	11.289	282	581.168,562 630.971,69	283	581.160,608 630.982,583	13.488
283	581.160,608 630.982,583	284	581.140,545 630.992,381	22.328	284	581.140,545 630.992,381	285	581.126,078 630.999,897	16.303	285	581.126,078 630.999,897	286	581.121,164 631.003,724	6.228
286	581.121,164 631.003,724	287	581.107,904 631.012,635	15.976	287	581.107,904 631.012,635	288	581.083,972 631.014,279	23.988	288	581.083,972 631.014,279	289	581.061,136 631.009,034	23.431
289	581.061,136 631.009,034	290	581.054,411 631.019,7	12.609	290	581.054,411 631.019,7	291	581.055,681 631.042,744	23.079	291	581.055,681 631.042,744	292	581.040,296 631.043,506	15.404
292	581.040,296 631.043,506	293	581.021,437 631.045,741	18.991	293	581.021,437 631.045,741	294	580.999,387 631.048,724	22.251	294	580.999,387 631.048,724	295	580.977,73 631.052,0	21.903
295	580.977,73 631.052,0	296	580.962,43 631.067,09	21.489	296	580.962,43 631.067,09	297	580.947,443 631.078,385	18.767	297	580.947,443 631.078,385	298	580.930,382 631.085,34	18.424
298	580.930,382 631.085,34	299	580.920,177 631.085,017	10.21	299	580.920,177 631.085,017	300	580.902,594 631.089,997	18.275	300	580.902,594 631.089,997	301	580.878,458 631.086,348	24.41
301	580.878,458 631.086,348	302	580.864,648 631.098,637	18.486	302	580.864,648 631.098,637	303	580.844,357 631.108,422	22.527	303	580.844,357 631.108,422	304	580.826,955 631.105,603	17.629
304	580.826,955 631.105,603	305	580.808,95 631.109,095	18.341	305	580.808,95 631.109,095	306	580.781,385 631.112,308	27.752	306	580.781,385 631.112,308	307	580.757,806 631.101,378	25.989
307	580.757,806 631.101,378	308	580.735,346 631.102,287	22.478	308	580.735,346 631.102,287	309	580.716,92 631.101,373	18.449	309	580.716,92 631.101,373	310	580.707,068 631.098,002	10.413

Punct început	X / Y	Punct sfârşit	X / Y	Lungime segment	Punct început	X / Y	Punct sfârşit	X / Y	Lungime segment	Punct început	X / Y	Punct sfârşit	X / Y	Lungime segment
310	580.707,068 631.098,002	311	580.696,824 631.087,834	14.434	311	580.696,824 631.087,834	312	580.691,149 631.075,43	13.641	312	580.691,149 631.075,43	313	580.680,981 631.074,68	10.196
313	580.680,981 631.074,68	314	580.664,055 631.083,191	18.945	314	580.664,055 631.083,191	315	580.650,211 631.089,457	15.196	315	580.650,211 631.089,457	316	580.637,181 631.096,485	14.805
316	580.637,181 631.096,485	317	580.631,153 631.103,656	9.368	317	580.631,153 631.103,656	318	580.620,321 631.107,68	11.555	318	580.620,321 631.107,68	319	580.604,462 631.113,587	16.923
319	580.604,462 631.113,587	320	580.595,566 631.123,261	13.142	320	580.595,566 631.123,261	321	580.584,484 631.094,945	30.407	321	580.584,484 631.094,945	322	580.614,544 631.074,304	36.464
322	580.614,544 631.074,304	323	580.662,12 631.049,219	53.784	323	580.662,12 631.049,219	324	580.666,587 631.048,164	4.59	324	580.666,587 631.048,164	325	580.671,229 631.048,081	4.643
325	580.671,229 631.048,081	326	580.713,844 631.052,679	42.862	326	580.713,844 631.052,679	327	580.724,854 631.053,604	11.049	327	580.724,854 631.053,604	328	580.742,171 631.052,891	17.332
328	580.742,171 631.052,891	329	580.771,626 631.050,914	29.521	329	580.771,626 631.050,914	330	580.777,873 631.049,672	6.369	330	580.777,873 631.049,672	331	580.783,582 631.047,17	6.233
331	580.783,582 631.047,17	332	580.827,188 631.031,076	46.481	332	580.827,188 631.031,076	333	580.841,891 631.028,554	14.918	333	580.841,891 631.028,554	334	580.868,695 631.029,764	26.831
334	580.868,695 631.029,764	335	580.878,117 631.029,025	9.451	335	580.878,117 631.029,025	336	580.890,953 631.026,152	13.154	336	580.890,953 631.026,152	337	580.932,923 631.011,323	44.513
337	580.932,923 631.011,323	338	580.963,725 630.993,465	35.604	338	580.963,725 630.993,465	339	580.989,299 630.982,491	27.829	339	580.989,299 630.982,491	340	581.022,524 630.970,371	35.367
340	581.022,524 630.970,371	341	581.040,16 630.966,405	18.076	341	581.040,16 630.966,405	342	581.052,108 630.965,658	11.971	342	581.052,108 630.965,658	343	581.068,705 630.967,762	16.73
343	581.068,705 630.967,762	344	581.082,888 630.968,793	14.22	344	581.082,888 630.968,793	345	581.098,47 630.966,539	15.744	345	581.098,47 630.966,539	346	581.112,358 630.963,147	14.296
346	581.112,358 630.963,147	347	581.131,81 630.958,061	20.106	347	581.131,81 630.958,061	348	581.161,767 630.947,16	31.879	348	581.161,767 630.947,16	349	581.222,984 630.936,73	62.099
349	581.222,984 630.936,73	350	581.246,725 630.934,153	23.88	350	581.246,725 630.934,153	351	581.265,671 630.933,363	18.962	351	581.265,671 630.933,363	352	581.281,168 630.931,735	15.582
352	581.281,168 630.931,735	353	581.283,983 630.931,187	2.868	353	581.283,983 630.931,187	354	581.286,656 630.929,189	3.337	354	581.286,656 630.929,189	355	581.314,16 630.902,115	38.594
355	581.314,16 630.902,115	356	581.342,829 630.882,267	34.869	356	581.342,829 630.882,267	357	581.346,436 630.881,087	3.795	357	581.346,436 630.881,087	358	581.366,674 630.880,925	20.239
358	581.366,674 630.880,925	359	581.386,82 630.883,02	20.255	359	581.386,82 630.883,02	360	581.419,351 630.884,788	32.579	360	581.419,351 630.884,788	361	581.425,161 630.884,299	5.831
361	581.425,161 630.884,299	362	581.499,021 630.842,891	84.675	362	581.499,021 630.842,891	363	581.568,977 630.813,589	75.845	363	581.568,977 630.813,589	364	581.601,099 630.781,614	45.324
364	581.601,099 630.781,614	365	581.620,755 630.747,937	38.994	365	581.620,755 630.747,937	366	581.637,567 630.730,533	24.198	366	581.637,567 630.730,533	367	581.649,25 630.724,967	12.941
367	581.649,25 630.724,967	368	581.668,176 630.719,107	19.812	368	581.668,176 630.719,107	369	581.717,965 630.701,038	52.966	369	581.717,965 630.701,038	370	581.758,84 630.665,219	54.349
370	581.758,84 630.665,219	371	581.793,924 630.631,013	48.999	371	581.793,924 630.631,013	372	581.815,431 630.617,441	25.431	372	581.815,431 630.617,441	373	581.870,469 630.598,163	58.317
373	581.870,469 630.598,163	374	581.924,968 630.573,205	59.942	374	581.924,968 630.573,205	375	582.001,418 630.555,997	78.363	375	582.001,418 630.555,997	376	582.081,673 630.550,957	80.413
376	582.081,673 630.550,957	377	582.103,698 630.575,607	33.056	377	582.103,698 630.575,607	378	582.046,4 630.588,504	58.732	378	582.046,4 630.588,504	379	582.027,808 630.592,559	19.029
379	582.027,808 630.592,559	380	582.012,009 630.589,34	16.124	380	582.012,009 630.589,34	381	581.995,011 630.594,454	17.751	381	581.995,011 630.594,454	382	581.977,618 630.589,194	18.171
382	581.977,618 630.589,194	383	581.937,579 630.600,091	41.495	383	581.937,579 630.600,091	384	581.905,656 630.612,682	34.316	384	581.905,656 630.612,682	385	581.876,044 630.622,182	31.099
385	581.876,044 630.622,182	386	581.843,83 630.628,152	32.763	386	581.843,83 630.628,152	387	581.830,226 630.634,158	14.871	387	581.830,226 630.634,158	388	581.812,428 630.647,746	22.392
388	581.812,428 630.647,746	389	581.809,968 630.666,384	18.8	389	581.809,968 630.666,384	390	581.815,906 630.699,894	34.032	390	581.815,906 630.699,894	391	581.828,12 630.725,678	28.531
391	581.828,12 630.725,678	392	581.833,764 630.736,161	11.906	392	581.833,764 630.736,161	393	581.835,401 630.759,867	23.762	393	581.835,401 630.759,867	394	581.838,425 630.769,074	9.691
394	581.838,425 630.769,074	395	581.842,775 630.800,754	31.977	395	581.842,775 630.800,754	396	581.840,595 630.824,35	23.696	396	581.840,595 630.824,35	397	581.818,447 630.783,046	46.867
397	581.818,447 630.783,046	398	581.803,619 630.743,053	42.653	398	581.803,619 630.743,053	399	581.770,102 630.753,203	35.02	399	581.770,102 630.753,203	400	581.761,873 630.840,03	87.216
400	581.761,873 630.840,03	401	581.758,545 630.875,142	35.269	401	581.758,545 630.875,142	402	581.741,915 630.888,126	21.098	402	581.741,915 630.888,126	403	581.725,285 630.901,111	21.099
403	581.725,285 630.901,111	404	581.722,687 630.926,042	25.066	404	581.722,687 630.926,042	405	581.706,493 630.937,077	19.596	405	581.706,493 630.937,077	406	581.699,82 630.941,624	8.075
406	581.699,82 630.941,624	407	581.690,288 630.953,503	15.231	407	581.690,288 630.953,503	408	581.670,561 630.978,085	31.519	408	581.670,561 630.978,085	409	581.730,306 631.061,772	102.825

Punct început	X / Y	Punct sfârșit	X / Y	Lungime segment	Punct început	X / Y	Punct sfârșit	X / Y	Lungime segment	Punct început	X / Y	Punct sfârșit	X / Y	Lungime segment
409	581.730,306 631.061,772	410	581.784,416 631.128,719	86.08	410	581.784,416 631.128,719	411	581.779,344 631.150,861	22.715	411	581.779,344 631.150,861	412	581.776,998 631.161,105	10.509
412	581.776,998 631.161,105	413	581.761,523 631.176,328	21.707	413	581.761,523 631.176,328	414	581.751,763 631.185,929	13.691	414	581.751,763 631.185,929	415	581.735,664 631.200,911	21.992
415	581.735,664 631.200,911	416	581.721,379 631.215,817	20.646	416	581.721,379 631.215,817	417	581.710,644 631.226,377	15.058	417	581.710,644 631.226,377	418	581.708,223 631.226,456	2.422
418	581.708,223 631.226,456	419	581.690,157 631.227,049	18.076	419	581.690,157 631.227,049	420	581.673,377 631.227,601	16.789	420	581.673,377 631.227,601	421	581.641,794 631.228,638	31.6
421	581.641,794 631.228,638	422	581.617,43 631.229,438	24.377	422	581.617,43 631.229,438	1	581.550,485 631.211,728	69.248					

** Lungimile segmentelor sunt determinate în planul de proiecție Stereo 70 și sunt rotunjite la 1 milimetru.

*** Distanța dintre puncte este formată din segmente cumulate ce sunt mai mici decât valoarea 1 milimetru.

**DATE DESPRE IMOBILUL NR. 6330**

Oficiul de Cadastru și Publicitate Imobiliară NEAMT
Biroul de Cadastru și Publicitate Imobiliară Targu-Neamt

A. Partea I. Descrierea imobilului

TEREN Extravilan

Adresa: Jud. Neamt, O.S.Pipirig,U.P.II Mihaieti

Nr. Crt	Nr cadastral Nr. topografic	Suprafața* (mp)	Observații / Referințe
A1	51977	93.629	Sector cadastral:199 Teren neimprejmuit; Imobil repositionat in urma lucrarilor de inregistrare sistematica.

B. Partea II. Proprietari și acte

Inscrieri privitoare la dreptul de proprietate și alte drepturi reale		Referințe
14853 / 04/06/2019		
Act Administrativ nr. Titlu Proprietate nr. 20010, din 01/04/2019 emis de CJPSDPAT NEAMT;		
B1	Intabulare, drept de PROPRIETATE, dobandit prin Reconstituire, cota actuala 1/1, cota initiala 1/1 1) COMUNA HANGU , CIF:2614449, * Domeniu Privat	A1
23471 / 05/09/2019		
Act Administrativ nr. 20010 - titlu de proprietate, din 01/04/2019 emis de CJPSDPAT NEAMT;		
B2	Se notează respingerea cererii formulate de către OCPI NEAMȚ având ca obiect întabulare drept de proprietate	A1

C. Partea III. SARCINI .

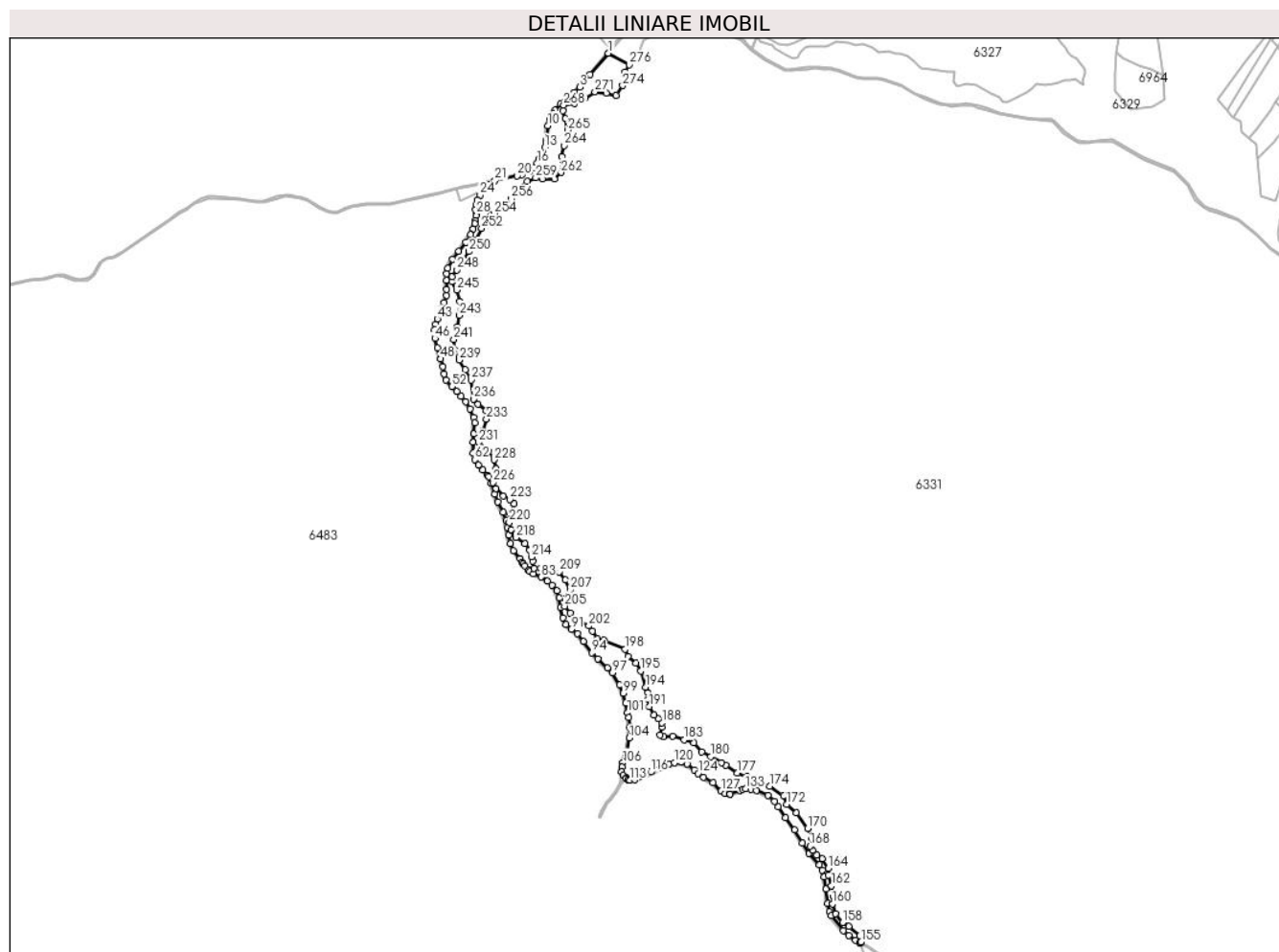
Inscrieri privind dezmembramintele dreptului de proprietate, drepturi reale de garanție și sarcini	Referințe
NU SUNT	

Anexa Nr. 1 La Partea I

Teren

Nr cadastral	Suprafața (mp)*	Observații / Referințe
51977	93.629	Imobil repositionat in urma lucrarilor de inregistrare sistematica.

* Suprafața este determinată în planul de proiecție Stereo 70.



Date referitoare la teren

Crt	Categorie folosință	Intravilan	Suprafața (mp)	Tarla	Parcelă	Nr. topo	Observații / Referințe
1	padure	NU	12.241	-	-	-	u.a.54A%
2	padure	NU	9.558	-	-	-	u.a.53A%
3	padure	NU	224	-	-	-	u.a.46A%
4	padure	NU	23.274	-	-	-	u.a.45%
5	padure	NU	110	-	-	-	u.a.44A%
6	padure	NU	284	-	-	-	u.a.42A%
7	padure	NU	16.538	-	-	-	u.a.41F%
8	vie	NU	3.050	-	-	-	u.a.41A%
9	padure	NU	8.492	-	-	-	u.a.38A%
10	padure	NU	9.646	-	-	-	u.a.37A%
11	padure	NU	522	-	-	-	u.a.36A%
12	padure	NU	9.690	-	-	-	u.a.35A%

Lungime Segmente

1) Valorile lungimilor segmentelor sunt obținute din proiecție în plan.

Punct început	X / Y	Punct sfârșit	X / Y	Lungime segment	Punct început	X / Y	Punct sfârșit	X / Y	Lungime segment	Punct început	X / Y	Punct sfârșit	X / Y	Lungime segment
1	580.249,648 631.085,803	2	580.207,205 631.035,898	65.513	2	580.207,205 631.035,898	3	580.183,853 631.006,777	37.328	3	580.183,853 631.006,777	4	580.169,765 630.994,385	18.763
4	580.169,765 630.994,385	5	580.155,214 630.983,109	18.409	5	580.155,214 630.983,109	6	580.138,039 630.967,654	23.105	6	580.138,039 630.967,654	7	580.125,554 630.953,053	19.211
7	580.125,554 630.953,053	8	580.120,294 630.945,376	9.306	8	580.120,294 630.945,376	9	580.113,652 630.933,44	13.66	9	580.113,652 630.933,44	10	580.108,7 630.917,119	17.056
10	580.108,7 630.917,119	11	580.105,656 630.889,222	28.063	11	580.105,656 630.889,222	12	580.105,266 630.879,169	10.061	12	580.105,266 630.879,169	13	580.102,014 630.866,521	13.059
13	580.102,014 630.866,521	14	580.094,043 630.850,416	17.97	14	580.094,043 630.850,416	15	580.089,312 630.840,856	10.667	15	580.089,312 630.840,856	16	580.083,94 630.830,033	12.083
16	580.083,94 630.830,033	17	580.077,017 630.819,885	12.285	17	580.077,017 630.819,885	18	580.065,106 630.809,755	15.636	18	580.065,106 630.809,755	19	580.048,644 630.802,786	17.876
19	580.048,644 630.802,786	20	580.037,868 630.800,267	11.067	20	580.037,868 630.800,267	21	579.985,731 630.789,033	53.334	21	579.985,731 630.789,033	22	579.972,314 630.780,716	15.786
22	579.972,314 630.780,716	23	579.963,387 630.770,65	13.454	23	579.963,387 630.770,65	24	579.950,908 630.755,346	19.747	24	579.950,908 630.755,346	25	579.944,963 630.743,93	12.871
25	579.944,963 630.743,93	26	579.941,725 630.732,963	11.435	26	579.941,725 630.732,963	27	579.940,548 630.721,054	11.967	27	579.940,548 630.721,054	28	579.941,103 630.711,833	9.238
28	579.941,103 630.711,833	29	579.941,377 630.707,282	4.559	29	579.941,377 630.707,282	30	579.939,66 630.696,537	10.881	30	579.939,66 630.696,537	31	579.938,437 630.688,88	7.754
31	579.938,437 630.688,88	32	579.934,961 630.677,209	12.178	32	579.934,961 630.677,209	33	579.928,752 630.663,283	15.247	33	579.928,752 630.663,283	34	579.917,553 630.645,706	20.842
34	579.917,553 630.645,706	35	579.901,337 630.624,733	26.511	35	579.901,337 630.624,733	36	579.887,113 630.605,712	23.751	36	579.887,113 630.605,712	37	579.876,364 630.585,46	22.928
37	579.876,364 630.585,46	38	579.872,475 630.572,116	13.899	38	579.872,475 630.572,116	39	579.872,452 630.556,868	15.248	39	579.872,452 630.556,868	40	579.872,628 630.535,701	21.168
40	579.872,628 630.535,701	41	579.872,56 630.522,408	13.293	41	579.872,56 630.522,408	42	579.867,601 630.505,229	17.88	42	579.867,601 630.505,229	43	579.851,479 630.466,949	41.536
43	579.851,479 630.466,949	44	579.847,238 630.454,739	12.926	44	579.847,238 630.454,739	45	579.844,36 630.441,219	13.823	45	579.844,36 630.441,219	46	579.846,159 630.421,66	19.642
46	579.846,159 630.421,66	47	579.851,375 630.399,887	22.389	47	579.851,375 630.399,887	48	579.859,472 630.374,108	27.021	48	579.859,472 630.374,108	49	579.863,857 630.356,309	18.331
49	579.863,857 630.356,309	50	579.866,915 630.339,297	17.285	50	579.866,915 630.339,297	51	579.872,146 630.324,943	15.277	51	579.872,146 630.324,943	52	579.884,967 630.309,482	20.085
52	579.884,967 630.309,482	53	579.896,747 630.298,073	16.399	53	579.896,747 630.298,073	54	579.906,647 630.287,779	14.282	54	579.906,647 630.287,779	55	579.917,19 630.275,037	16.538
55	579.917,19 630.275,037	56	579.927,421 630.257,738	20.098	56	579.927,421 630.257,738	57	579.936,276 630.238,0	21.633	57	579.936,276 630.238,0	58	579.938,225 630.225,938	12.218
58	579.938,225 630.225,938	59	579.936,729 630.199,618	26.362	59	579.936,729 630.199,618	60	579.935,148 630.179,75	19.931	60	579.935,148 630.179,75	61	579.934,572 630.154,611	25.146
61	579.934,572 630.154,611	62	579.938,612 630.139,899	15.257	62	579.938,612 630.139,899	63	579.947,026 630.126,512	15.812	63	579.947,026 630.126,512	64	579.957,715 630.115,912	15.054
64	579.957,715 630.115,912	65	579.969,034 630.103,121	17.08	65	579.969,034 630.103,121	66	579.971,93 630.100,42	3.96	66	579.971,93 630.100,42	67	579.976,921 630.085,272	15.949
67	579.976,921 630.085,272	68	579.984,598 630.059,552	26.841	68	579.984,598 630.059,552	69	579.992,102 630.041,525	19.526	69	579.992,102 630.041,525	70	580.005,121 630.016,666	28.062
70	580.005,121 630.016,666	71	580.011,472 629.996,98	20.685	71	580.011,472 629.996,98	72	580.014,222 629.981,331	15.889	72	580.014,222 629.981,331	73	580.017,101 629.964,136	17.434
73	580.017,101 629.964,136	74	580.021,617 629.944,781	19.875	74	580.021,617 629.944,781	75	580.028,664 629.928,05	18.155	75	580.028,664 629.928,05	76	580.044,191 629.909,685	24.049
76	580.044,191 629.909,685	77	580.048,578 629.901,215	9.539	77	580.048,578 629.901,215	78	580.051,371 629.895,824	6.072	78	580.051,371 629.895,824	79	580.055,102 629.891,804	5.485
79	580.055,102 629.891,804	80	580.064,348 629.881,844	13.59	80	580.064,348 629.881,844	81	580.066,22 629.879,827	2.752	81	580.066,22 629.879,827	82	580.075,454 629.873,885	10.981
82	580.075,454 629.873,885	83	580.093,317 629.866,447	19.35	83	580.093,317 629.866,447	84	580.107,761 629.856,437	17.574	84	580.107,761 629.856,437	85	580.118,206 629.847,639	13.657
85	580.118,206 629.847,639	86	580.129,698 629.834,132	17.734	86	580.129,698 629.834,132	87	580.135,018 629.817,29	17.662	87	580.135,018 629.817,29	88	580.138,385 629.795,308	22.238
88	580.138,385 629.795,308	89	580.143,952 629.771,838	24.121	89	580.143,952 629.771,838	90	580.150,66 629.755,968	17.229	90	580.150,66 629.755,968	91	580.163,053 629.744,443	16.924
91	580.163,053 629.744,443	92	580.178,165 629.734,338	18.179	92	580.178,165 629.734,338	93	580.191,74 629.716,647	22.299	93	580.191,74 629.716,647	94	580.211,346 629.690,116	32.989
94	580.211,346 629.690,116	95	580.225,003 629.675,33	20.128	95	580.225,003 629.675,33	96	580.248,379 629.655,363	30.743	96	580.248,379 629.655,363	97	580.259,158 629.644,173	15.537

Punct început	X / Y	Punct sfârșit	X / Y	Lungime segmen t	Punct început	X / Y	Punct sfârșit	X / Y	Lungime segmen t	Punct început	X / Y	Punct sfârșit	X / Y	Lungime segmen t
97	580.259,158 629.644,173	98	580.275,964 629.615,249	33.45 2	98	580.275,964 629.615,249	99	580.284,23 629.596,047	20.90 6	99	580.284,23 629.596,047	100	580.289,874 629.573,196	23.53 8
100	580.289,874 629.573,196	101	580.294,523 629.550,255	23.40 7	101	580.294,523 629.550,255	102	580.296,755 629.539,241	11.23 8	102	580.296,755 629.539,241	103	580.300,381 629.517,408	22.13 2
103	580.300,381 629.517,408	104	580.298,945 629.491,587	25.86 1	104	580.298,945 629.491,587	105	580.290,973 629.453,48	38.93 2	105	580.290,973 629.453,48	106	580.283,599 629.433,595	21.20 8
106	580.283,599 629.433,595	107	580.281,887 629.423,888	9.857	107	580.281,887 629.423,888	108	580.281,034 629.413,062	10.86	108	580.281,034 629.413,062	109	580.284,398 629.405,175	8.574
109	580.284,398 629.405,175	110	580.291,27 629.398,243	9.761	110	580.291,27 629.398,243	111	580.291,334 629.398,198	0.078	111	580.291,334 629.398,198	112	580.296,308 629.394,714	6.073
112	580.296,308 629.394,714	113	580.300,088 629.393,41	3.999	113	580.300,088 629.393,41	114	580.311,333 629.394,254	11.27 7	114	580.311,333 629.394,254	115	580.328,383 629.401,647	18.58 4
115	580.328,383 629.401,647	116	580.348,631 629.412,471	22.96	116	580.348,631 629.412,471	117	580.371,8 629.422,436	25.22 1	117	580.371,8 629.422,436	118	580.389,514 629.430,547	19.48 3
118	580.389,514 629.430,547	119	580.391,47 629.431,057	2.021	119	580.391,47 629.431,057	120	580.403,776 629.434,264	12.71 7	120	580.403,776 629.434,264	121	580.418,761 629.435,331	15.02 3
121	580.418,761 629.435,331	122	580.433,963 629.430,962	15.81 7	122	580.433,963 629.430,962	123	580.450,248 629.417,625	21.04 9	123	580.450,248 629.417,625	124	580.458,426 629.409,269	11.69 2
124	580.458,426 629.409,269	125	580.471,944 629.400,642	16.03 6	125	580.471,944 629.400,642	126	580.493,503 629.387,855	25.06 6	126	580.493,503 629.387,855	127	580.512,782 629.368,102	27.60 2
127	580.512,782 629.368,102	128	580.522,26 629.362,913	10.80 5	128	580.522,26 629.362,913	129	580.532,589 629.361,272	10.45 9	129	580.532,589 629.361,272	130	580.533,78 629.361,083	1.206
130	580.533,78 629.361,083	131	580.555,977 629.369,885	23.87 8	131	580.555,977 629.369,885	132	580.562,23 629.372,365	6.727	132	580.562,23 629.372,365	133	580.570,023 629.373,908	7.944
133	580.570,023 629.373,908	134	580.581,888 629.372,843	11.91 3	134	580.581,888 629.372,843	135	580.594,804 629.369,741	13.28 3	135	580.594,804 629.369,741	136	580.621,366 629.357,88	29.09
136	580.621,366 629.357,88	137	580.636,571 629.343,996	20.59	137	580.636,571 629.343,996	138	580.646,138 629.332,119	15.25 1	138	580.646,138 629.332,119	139	580.662,765 629.306,627	30.43 5
139	580.662,765 629.306,627	140	580.683,233 629.277,466	35.62 7	140	580.683,233 629.277,466	141	580.701,718 629.247,31	35.37 1	141	580.701,718 629.247,31	142	580.717,022 629.223,556	28.25 7
142	580.717,022 629.223,556	143	580.741,438 629.195,882	36.90 5	143	580.741,438 629.195,882	144	580.748,227 629.183,988	13.69 5	144	580.748,227 629.183,988	145	580.752,298 629.168,895	15.63 2
145	580.752,298 629.168,895	146	580.757,015 629.140,046	29.23 2	146	580.757,015 629.140,046	147	580.760,562 629.106,825	33.41	147	580.760,562 629.106,825	148	580.765,137 629.087,61	19.75 2
148	580.765,137 629.087,61	149	580.769,691 629.077,966	10.66 5	149	580.769,691 629.077,966	150	580.796,903 629.043,343	44.03 7	150	580.796,903 629.043,343	151	580.810,31 629.031,972	17.58
151	580.810,31 629.031,972	152	580.825,484 629.020,762	18.86 6	152	580.825,484 629.020,762	153	580.835,941 629.015,154	11.86 6	153	580.835,941 629.015,154	154	580.838,365 629.014,962	2.432
154	580.838,365 629.014,962	155	580.838,548 629.016,507	1.556	155	580.838,548 629.016,507	156	580.835,781 629.031,857	15.59 7	156	580.835,781 629.031,857	157	580.810,367 629.052,827	32.94 9
157	580.810,367 629.052,827	158	580.795,486 629.062,275	17.62 7	158	580.795,486 629.062,275	159	580.779,775 629.082,07	25.27 2	159	580.779,775 629.082,07	160	580.771,858 629.105,599	24.82 5
160	580.771,858 629.105,599	161	580.773,038 629.124,005	18.44 4	161	580.773,038 629.124,005	162	580.769,882 629.147,743	23.94 7	162	580.769,882 629.147,743	163	580.762,779 629.172,306	25.56 9
163	580.762,779 629.172,306	164	580.761,963 629.188,266	15.98 1	164	580.761,963 629.188,266	165	580.747,699 629.211,009	26.84 6	165	580.747,699 629.211,009	166	580.735,838 629.219,658	14.68
166	580.735,838 629.219,658	167	580.725,722 629.229,882	14.38 3	167	580.725,722 629.229,882	168	580.719,46 629.240,11	11.99 3	168	580.719,46 629.240,11	169	580.723,941 629.258,366	18.79 8
169	580.723,941 629.258,366	170	580.713,873 629.280,696	24.49 5	170	580.713,873 629.280,696	171	580.687,452 629.317,876	45.61 2	171	580.687,452 629.317,876	172	580.665,142 629.337,015	29.39 5
172	580.665,142 629.337,015	173	580.657,754 629.357,021	21.32 7	173	580.657,754 629.357,021	174	580.625,472 629.379,043	39.07 8	174	580.625,472 629.379,043	175	580.596,173 629.388,56	30.80 6
175	580.596,173 629.388,56	176	580.573,139 629.401,065	26.21	176	580.573,139 629.401,065	177	580.550,671 629.410,162	24.24	177	580.550,671 629.410,162	178	580.523,677 629.427,885	32.29 2
178	580.523,677 629.427,885	179	580.513,4 629.434,633	12.29 4	179	580.513,4 629.434,633	180	580.488,067 629.448,026	28.65 5	180	580.488,067 629.448,026	181	580.467,048 629.459,269	23.83 7
181	580.467,048 629.459,269	182	580.449,391 629.480,062	27.27 9	182	580.449,391 629.480,062	183	580.426,914 629.487,816	23.77 7	183	580.426,914 629.487,816	184	580.399,368 629.495,777	28.67 3
184	580.399,368 629.495,777	185	580.378,196 629.494,761	21.19 6	185	580.378,196 629.494,761	186	580.370,447 629.498,123	8.447	186	580.370,447 629.498,123	187	580.374,841 629.517,1	19.47 9
187	580.374,841 629.517,1	188	580.374,987 629.527,322	10.22 3	188	580.374,987 629.527,322	189	580.365,583 629.536,177	12.91 7	189	580.365,583 629.536,177	190	580.355,98 629.545,22	13.19 1
190	580.355,98 629.545,22	191	580.345,309 629.564,555	22.08 4	191	580.345,309 629.564,555	192	580.341,517 629.581,428	17.29 4	192	580.341,517 629.581,428	193	580.341,851 629.597,45	16.02 5
193	580.341,851 629.597,45	194	580.337,077 629.610,43	13.83	194	580.337,077 629.610,43	195	580.325,416 629.647,482	38.84 4	195	580.325,416 629.647,482	196	580.313,479 629.665,718	21.79 5

Punct început	X / Y	Punct sfârșit	X / Y	Lungime segment	Punct început	X / Y	Punct sfârșit	X / Y	Lungime segment	Punct început	X / Y	Punct sfârșit	X / Y	Lungime segment
196	580.313,479 629.665,718	197	580.296,446 629.682,062	23.606	197	580.296,446 629.682,062	198	580.289,321 629.698,944	18.324	198	580.289,321 629.698,944	199	580.239,984 629.719,733	53.538
199	580.239,984 629.719,733	200	580.223,48 629.722,656	16.761	200	580.223,48 629.722,656	201	580.212,23 629.740,433	21.038	201	580.212,23 629.740,433	202	580.204,584 629.752,632	14.397
202	580.204,584 629.752,632	203	580.176,82 629.765,408	30.562	203	580.176,82 629.765,408	204	580.161,368 629.783,075	23.471	204	580.161,368 629.783,075	205	580.147,696 629.798,601	20.688
205	580.147,696 629.798,601	206	580.149,702 629.814,579	16.103	206	580.149,702 629.814,579	207	580.160,552 629.836,501	24.46	207	580.160,552 629.836,501	208	580.150,072 629.859,652	25.413
208	580.150,072 629.859,652	209	580.135,064 629.878,635	24.199	209	580.135,064 629.878,635	210	580.117,887 629.886,971	19.093	210	580.117,887 629.886,971	211	580.091,693 629.886,343	26.202
211	580.091,693 629.886,343	212	580.076,04 629.886,061	15.656	212	580.076,04 629.886,061	213	580.073,362 629.903,054	17.203	213	580.073,362 629.903,054	214	580.070,753 629.913,226	10.501
214	580.070,753 629.913,226	215	580.066,685 629.929,081	16.369	215	580.066,685 629.929,081	216	580.055,114 629.943,883	18.788	216	580.055,114 629.943,883	217	580.035,436 629.957,903	24.162
217	580.035,436 629.957,903	218	580.034,753 629.958,154	0.728	218	580.034,753 629.958,154	219	580.022,851 629.977,109	22.382	219	580.022,851 629.977,109	220	580.019,136 629.993,35	16.66
220	580.019,136 629.993,35	221	580.022,007 630.014,401	21.246	221	580.022,007 630.014,401	222	580.030,577 630.037,729	24.852	222	580.030,577 630.037,729	223	580.020,27 630.047,022	13.878
223	580.020,27 630.047,022	224	580.005,487 630.054,739	16.676	224	580.005,487 630.054,739	225	579.988,522 630.072,557	24.603	225	579.988,522 630.072,557	226	579.980,844 630.086,52	15.935
226	579.980,844 630.086,52	227	579.987,412 630.118,337	32.488	227	579.987,412 630.118,337	228	579.983,449 630.139,127	21.164	228	579.983,449 630.139,127	229	579.970,043 630.158,688	23.714
229	579.970,043 630.158,688	230	579.950,068 630.171,412	23.683	230	579.950,068 630.171,412	231	579.946,734 630.179,959	9.174	231	579.946,734 630.179,959	232	579.956,708 630.207,238	29.045
232	579.956,708 630.207,238	233	579.965,589 630.233,646	27.861	233	579.965,589 630.233,646	234	579.965,032 630.253,811	20.173	234	579.965,032 630.253,811	235	579.946,135 630.268,428	23.89
235	579.946,135 630.268,428	236	579.935,708 630.280,836	16.207	236	579.935,708 630.280,836	237	579.930,843 630.325,045	44.476	237	579.930,843 630.325,045	238	579.916,32 630.349,36	28.322
238	579.916,32 630.349,36	239	579.902,972 630.371,59	25.93	239	579.902,972 630.371,59	240	579.891,115 630.395,965	27.106	240	579.891,115 630.395,965	241	579.889,804 630.419,281	23.353
241	579.889,804 630.419,281	242	579.898,064 630.449,019	30.864	242	579.898,064 630.449,019	243	579.902,878 630.475,58	26.994	243	579.902,878 630.475,58	244	579.903,368 630.507,598	32.022
244	579.903,368 630.507,598	245	579.896,089 630.534,453	27.824	245	579.896,089 630.534,453	246	579.885,435 630.554,954	23.104	246	579.885,435 630.554,954	247	579.886,15 630.564,924	9.996
247	579.886,15 630.564,924	248	579.897,268 630.581,053	19.59	248	579.897,268 630.581,053	249	579.910,889 630.599,277	22.752	249	579.910,889 630.599,277	250	579.924,807 630.624,056	28.42
250	579.924,807 630.624,056	251	579.939,786 630.651,155	30.963	251	579.939,786 630.651,155	252	579.954,603 630.677,959	30.627	252	579.954,603 630.677,959	253	579.975,045 630.708,802	37.002
253	579.975,045 630.708,802	254	579.983,639 630.712,329	9.29	254	579.983,639 630.712,329	255	579.999,335 630.727,205	21.625	255	579.999,335 630.727,205	256	580.023,392 630.746,927	31.108
256	580.023,392 630.746,927	257	580.043,542 630.771,479	31.762	257	580.043,542 630.771,479	258	580.060,467 630.786,884	22.886	258	580.060,467 630.786,884	259	580.080,648 630.795,491	21.94
259	580.080,648 630.795,491	260	580.096,047 630.793,17	15.573	260	580.096,047 630.793,17	261	580.123,7 630.793,381	27.654	261	580.123,7 630.793,381	262	580.139,28 630.808,004	21.367
262	580.139,28 630.808,004	263	580.141,081 630.845,635	37.674	263	580.141,081 630.845,635	264	580.146,755 630.870,868	25.863	264	580.146,755 630.870,868	265	580.154,615 630.906,358	36.35
265	580.154,615 630.906,358	266	580.150,351 630.933,475	27.45	266	580.150,351 630.933,475	267	580.143,975 630.952,556	20.118	267	580.143,975 630.952,556	268	580.146,03 630.964,774	12.39
268	580.146,03 630.964,774	269	580.170,388 630.968,778	24.685	269	580.170,388 630.968,778	270	580.196,292 630.981,773	28.981	270	580.196,292 630.981,773	271	580.218,577 630.996,279	26.59
271	580.218,577 630.996,279	272	580.245,054 630.993,258	26.649	272	580.245,054 630.993,258	273	580.267,984 630.987,76	23.58	273	580.267,984 630.987,76	274	580.283,262 631.010,404	27.316
274	580.283,262 631.010,404	275	580.288,54 631.041,351	31.394	275	580.288,54 631.041,351	276	580.298,399 631.058,686	19.942	276	580.298,399 631.058,686	1	580.249,648 631.085,803	55.785

** Lungimile segmentelor sunt determinate în planul de proiecție Stereo 70 și sunt rotunjite la 1 milimetru.

*** Distanța dintre puncte este formată din segmente cumulate ce sunt mai mici decât valoarea 1 milimetru.

**DATE DESPRE IMOBILUL NR. 6331**

Oficiul de Cadastru și Publicitate Imobiliară NEAMT
Biroul de Cadastru și Publicitate Imobiliară Targu-Neamt

A. Partea I. Descrierea imobilului

TEREN Extravilan

Adresa: Jud. Neamt

Nr. Crt	Nr cadastral Nr. topografic	Suprafața* (mp)	Observații / Referințe
A1		Din acte: 3.760.620.000 Masurata: 4.406.487	Sector cadastral:199 Teren neimprejmuit; DIFERENTA DE SUPRAFATA INSCRISA IN INVENTARUL BUNURILOR DIN DOMENIUL PUBLIC AL STATULUI SE REGASESTE IN ALTE SECTOARE CADASTRALE

B. Partea II. Proprietari și acte

Inscrieri privitoare la dreptul de proprietate și alte drepturi reale		Referințe
914 / 13/07/2022		
Act Normativ nr. 982, din 29/12/1998 emis de GUVERNUL ROMÂNIEI (ORDINUL 182/26.02.2018 AVIZ CTAS 324/09.12.2020 EXTRAS DIN AMENAJAMENTUL SILVIC U.P. I PIPIRIG UA 1, 2, 3, 4%, 5%, 6%, 7%, 8%, 9%, 10);		
B0	Intabulare, drept de PROPRIETATE, dobandit prin Lege, cota actuala 1/1, cota initiala 1/1 1) STATUL ROMAN , CIF:99999999999999, -domeniul public	A1
B0	Intabulare, drept de ADMINISTRARE, dobandit prin Lege, cota actuala 1/1, cota initiala 1/1 1) RNP - ROMSILVA - PRIN DIRECTIA SILVICA NEAMT , CIF:1590120	A1

C. Partea III. SARCINI .

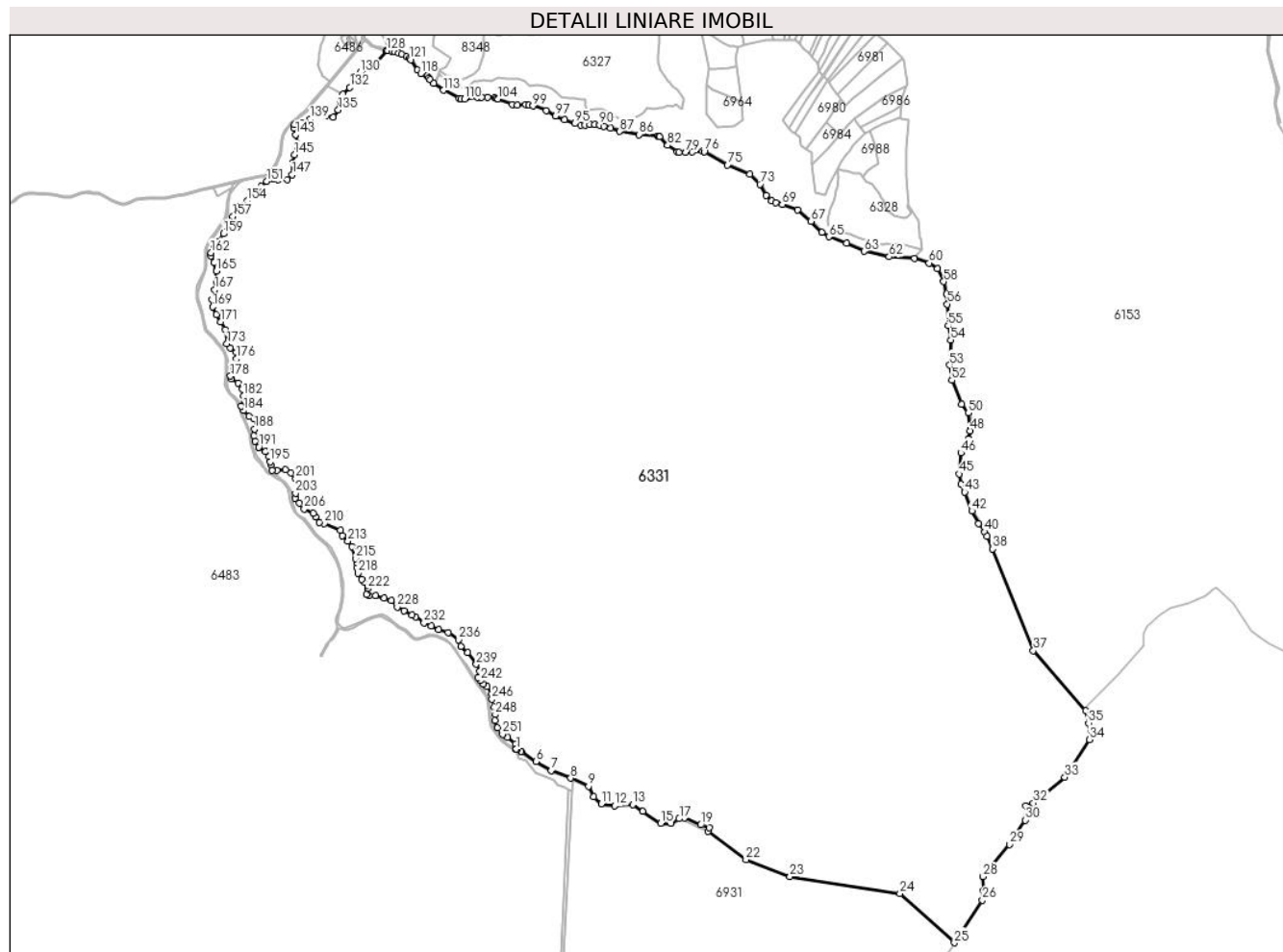
Inscrieri privind dezmembramintele dreptului de proprietate, drepturi reale de garanție și sarcini	Referințe
NU SUNT	

Anexa Nr. 1 La Partea I

Teren

Nr cadastral	Suprafața (mp)*	Observații / Referințe
	Din acte: 3.760.620.000 Masurata: 4.406.487	DIFERENTA DE SUPRAFATA INSCRISA IN INVENTARUL BUNURILOR DIN DOMENIUL PUBLIC AL STATULUI SE REGASESTE IN ALTE SECTOARE CADASTRALE

* Suprafața este determinată în planul de proiecție Stereo 70.



Date referitoare la teren

Crt	Categorie folosință	Intravilan	Suprafața (mp)	Tarla	Parcelă	Nr. topo	Observații / Referințe
1	padure	NU	4.406.487	UP II Mihaieti	UA 19%, 21%, 22%, 23-32, 33%	-	UP II Mihaieti - Pipirig, PARTE DIN U.A 19%, PARTE DIN U.A 21%, PARTE DIN U.A 22%, PARTE DIN U.A 33%

Lungime Segmente

1) Valorile lungimilor segmentelor sunt obținute din proiecție în plan.

Punct început	X / Y	Punct sfârșit	X / Y	Lungime segment	Punct început	X / Y	Punct sfârșit	X / Y	Lungime segment	Punct început	X / Y	Punct sfârșit	X / Y	Lungime segment
1	580.838,548 629.016,507	2	580.838,365 629.014,962	1.556	2	580.838,365 629.014,962	3	580.841,09 629.014,336	2.796	3	580.841,09 629.014,336	4	580.853,605 629.008,747	13.706
4	580.853,605 629.008,747	5	580.855,625 629.007,845	2.212	5	580.855,625 629.007,845	6	580.899,449 628.977,233	53.457	6	580.899,449 628.977,233	7	580.947,248 628.949,006	55.511
7	580.947,248 628.949,006	8	581.008,136 628.925,646	65.215	8	581.008,136 628.925,646	9	581.063,698 628.900,575	60.956	9	581.063,698 628.900,575	10	581.080,133 628.867,029	37.356
10	581.080,133 628.867,029	11	581.103,525 628.845,01	32.125	11	581.103,525 628.845,01	12	581.145,223 628.838,975	42.132	12	581.145,223 628.838,975	13	581.201,689 628.843,499	56.647

Punct început	X / Y	Punct sfârșit	X / Y	Lungime segment	Punct început	X / Y	Punct sfârșit	X / Y	Lungime segment	Punct început	X / Y	Punct sfârșit	X / Y	Lungime segment
13	581.201,689 628.843,499	14	581.233,37 628.821,434	38.608	14	581.233,37 628.821,434	15	581.289,175 628.784,272	67.046	15	581.289,175 628.784,272	16	581.321,454 628.783,674	32.285
16	581.321,454 628.783,674	17	581.346,372 628.799,065	29.288	17	581.346,372 628.799,065	18	581.362,014 628.801,184	15.785	18	581.362,014 628.801,184	19	581.413,74 628.779,851	55.952
19	581.413,74 628.779,851	20	581.440,034 628.770,673	27.85	20	581.440,034 628.770,673	21	581.435,93 628.759,872	11.554	21	581.435,93 628.759,872	22	581.554,524 628.670,925	148.243
22	581.554,524 628.670,925	23	581.692,107 628.618,008	147.409	23	581.692,107 628.618,008	24	582.035,008 628.565,092	346.96	24	582.035,008 628.565,092	25	582.205,185 628.411,932	228.95
25	582.205,185 628.411,932	26	582.292,64 628.544,77	159.042	26	582.292,64 628.544,77	27	582.295,42 628.574,464	29.824	27	582.295,42 628.574,464	28	582.294,682 628.618,378	43.92
28	582.294,682 628.618,378	29	582.377,86 628.718,017	129.794	29	582.377,86 628.718,017	30	582.425,697 628.794,63	90.321	30	582.425,697 628.794,63	31	582.427,09 628.838,74	44.132
31	582.427,09 628.838,74	32	582.451,428 628.847,708	25.938	32	582.451,428 628.847,708	33	582.549,364 628.928,413	126.905	33	582.549,364 628.928,413	34	582.626,659 629.045,606	140.388
34	582.626,659 629.045,606	35	582.623,584 629.096,828	51.314	35	582.623,584 629.096,828	36	582.614,949 629.135,678	39.798	36	582.614,949 629.135,678	37	582.451,465 629.323,381	248.917
37	582.451,465 629.323,381	38	582.324,465 629.640,882	341.959	38	582.324,465 629.640,882	39	582.307,113 629.680,587	43.331	39	582.307,113 629.680,587	40	582.299,526 629.693,355	14.852
40	582.299,526 629.693,355	41	582.280,227 629.720,529	33.33	41	582.280,227 629.720,529	42	582.259,632 629.759,352	43.947	42	582.259,632 629.759,352	43	582.237,024 629.818,042	62.894
43	582.237,024 629.818,042	44	582.225,295 629.842,846	27.437	44	582.225,295 629.842,846	45	582.219,906 629.874,601	32.209	45	582.219,906 629.874,601	46	582.225,083 629.940,106	65.709
46	582.225,083 629.940,106	47	582.248,262 629.983,442	49.145	47	582.248,262 629.983,442	48	582.253,878 630.009,209	26.372	48	582.253,878 630.009,209	49	582.256,304 630.016,748	7.92
49	582.256,304 630.016,748	50	582.248,911 630.064,958	48.774	50	582.248,911 630.064,958	51	582.226,983 630.092,188	34.962	51	582.226,983 630.092,188	52	582.197,356 630.166,914	80.385
52	582.197,356 630.166,914	53	582.190,534 630.213,738	47.318	53	582.190,534 630.213,738	54	582.193,69 630.292,189	78.514	54	582.193,69 630.292,189	55	582.185,634 630.337,48	46.002
55	582.185,634 630.337,48	56	582.183,278 630.404,496	67.057	56	582.183,278 630.404,496	57	582.179,693 630.434,792	30.507	57	582.179,693 630.434,792	58	582.171,758 630.474,886	40.872
58	582.171,758 630.474,886	59	582.151,531 630.514,088	44.113	59	582.151,531 630.514,088	60	582.126,472 630.532,737	31.237	60	582.126,472 630.532,737	61	582.080,931 630.546,666	47.624
61	582.080,931 630.546,666	62	582.001,415 630.551,94	79.691	62	582.001,415 630.551,94	63	581.923,178 630.569,297	80.139	63	581.923,178 630.569,297	64	581.868,604 630.594,29	60.025
64	581.868,604 630.594,29	65	581.813,368 630.614,71	58.89	65	581.813,368 630.614,71	66	581.791,628 630.628,217	25.594	66	581.791,628 630.628,217	67	581.757,725 630.662,716	48.369
67	581.757,725 630.662,716	68	581.715,681 630.697,894	54.82	68	581.715,681 630.697,894	69	581.667,856 630.714,966	50.781	69	581.667,856 630.714,966	70	581.648,139 630.720,773	20.554
70	581.648,139 630.720,773	71	581.635,29 630.726,745	14.169	71	581.635,29 630.726,745	72	581.617,068 630.743,67	24.87	72	581.617,068 630.743,67	73	581.598,533 630.778,095	39.098
73	581.598,533 630.778,095	74	581.567,209 630.809,368	44.263	74	581.567,209 630.809,368	75	581.497,448 630.838,588	75.633	75	581.497,448 630.838,588	76	581.424,379 630.880,116	84.046
76	581.424,379 630.880,116	77	581.419,003 630.880,672	5.405	77	581.419,003 630.880,672	78	581.386,718 630.879,188	32.319	78	581.386,718 630.879,188	79	581.367,339 630.877,501	19.452
79	581.367,339 630.877,501	80	581.345,255 630.877,643	22.084	80	581.345,255 630.877,643	81	581.340,945 630.879,109	4.552	81	581.340,945 630.879,109	82	581.310,275 630.899,58	36.874
82	581.310,275 630.899,58	83	581.284,746 630.926,263	36.928	83	581.284,746 630.926,263	84	581.282,839 630.927,724	2.402	84	581.282,839 630.927,724	85	581.280,423 630.928,201	2.463
85	581.280,423 630.928,201	86	581.221,838 630.933,347	58.811	86	581.221,838 630.933,347	87	581.161,041 630.943,29	61.605	87	581.161,041 630.943,29	88	581.131,81 630.953,868	31.086
88	581.131,81 630.953,868	89	581.111,39 630.959,276	21.124	89	581.111,39 630.959,276	90	581.097,986 630.963,072	13.931	90	581.097,986 630.963,072	91	581.082,566 630.965,003	15.54
91	581.082,566 630.965,003	92	581.068,608 630.964,116	13.986	92	581.068,608 630.964,116	93	581.052,271 630.962,458	16.421	93	581.052,271 630.962,458	94	581.039,202 630.962,901	13.077
94	581.039,202 630.962,901	95	581.021,085 630.967,941	18.805	95	581.021,085 630.967,941	96	580.988,306 630.979,416	34.73	96	580.988,306 630.979,416	97	580.961,345 630.991,186	29.418
97	580.961,345 630.991,186	98	580.931,684 631.008,251	34.22	98	580.931,684 631.008,251	99	580.890,358 631.022,436	43.693	99	580.890,358 631.022,436	100	580.877,653 631.025,653	13.106
100	580.877,653 631.025,653	101	580.868,135 631.026,149	9.531	101	580.868,135 631.026,149	102	580.842,011 631.025,207	26.141	102	580.842,011 631.025,207	103	580.826,023 631.027,633	16.171
103	580.826,023 631.027,633	104	580.781,188 631.044,572	47.928	104	580.781,188 631.044,572	105	580.776,918 631.046,467	4.672	105	580.776,918 631.046,467	106	580.771,176 631.047,679	5.869
106	580.771,176 631.047,679	107	580.749,249 631.048,992	21.966	107	580.749,249 631.048,992	108	580.729,383 631.049,897	19.887	108	580.729,383 631.049,897	109	580.716,891 631.049,09	12.518
109	580.716,891 631.049,09	110	580.676,554 631.044,229	40.629	110	580.676,554 631.044,229	111	580.665,573 631.044,61	10.988	111	580.665,573 631.044,61	112	580.660,24 631.045,895	5.486

Punct început	X / Y	Punct sfârșit	X / Y	Lungime segment	Punct început	X / Y	Punct sfârșit	X / Y	Lungime segment	Punct început	X / Y	Punct sfârșit	X / Y	Lungime segment
112	580.660,24 631.045,895	113	580.611,899 631.071,878	54.881	113	580.611,899 631.071,878	114	580.580,791 631.092,43	37.284	114	580.580,791 631.092,43	115	580.570,06 631.105,334	16.783
115	580.570,06 631.105,334	116	580.565,423 631.110,597	7.014	116	580.565,423 631.110,597	117	580.559,581 631.115,395	7.56	117	580.559,581 631.115,395	118	580.540,942 631.124,108	20.575
118	580.540,942 631.124,108	119	580.529,833 631.135,359	15.811	119	580.529,833 631.135,359	120	580.508,988 631.166,355	37.353	120	580.508,988 631.166,355	121	580.505,824 631.169,961	4.797
121	580.505,824 631.169,961	122	580.495,854 631.176,06	11.688	122	580.495,854 631.176,06	123	580.481,641 631.182,937	15.789	123	580.481,641 631.182,937	124	580.471,533 631.187,687	11.168
124	580.471,533 631.187,687	125	580.460,219 631.192,049	12.126	125	580.460,219 631.192,049	126	580.449,665 631.194,009	10.734	126	580.449,665 631.194,009	127	580.437,239 631.195,025	12.467
127	580.437,239 631.195,025	128	580.433,902 631.195,52	3.374	128	580.433,902 631.195,52	129	580.396,544 631.154,289	55.638	129	580.396,544 631.154,289	130	580.352,33 631.127,059	51.926
130	580.352,33 631.127,059	131	580.330,878 631.114,598	24.809	131	580.330,878 631.114,598	132	580.318,882 631.080,489	36.157	132	580.318,882 631.080,489	133	580.298,399 631.058,686	29.915
133	580.298,399 631.058,686	134	580.288,54 631.041,351	19.942	134	580.288,54 631.041,351	135	580.283,262 631.010,404	31.394	135	580.283,262 631.010,404	136	580.267,984 630.987,76	27.316
136	580.267,984 630.987,76	137	580.245,054 630.993,258	23.58	137	580.245,054 630.993,258	138	580.218,577 630.996,279	26.649	138	580.218,577 630.996,279	139	580.196,292 630.981,773	26.59
139	580.196,292 630.981,773	140	580.170,388 630.968,778	28.981	140	580.170,388 630.968,778	141	580.146,03 630.964,774	24.685	141	580.146,03 630.964,774	142	580.143,975 630.952,556	12.39
142	580.143,975 630.952,556	143	580.150,351 630.933,475	20.118	143	580.150,351 630.933,475	144	580.154,615 630.906,358	27.45	144	580.154,615 630.906,358	145	580.146,755 630.870,868	36.35
145	580.146,755 630.870,868	146	580.141,081 630.845,635	25.863	146	580.141,081 630.845,635	147	580.139,28 630.808,004	37.674	147	580.139,28 630.808,004	148	580.123,7 630.793,381	21.367
148	580.123,7 630.793,381	149	580.096,047 630.793,17	27.654	149	580.096,047 630.793,17	150	580.080,648 630.795,491	15.573	150	580.080,648 630.795,491	151	580.060,467 630.786,884	21.94
151	580.060,467 630.786,884	152	580.043,542 630.771,479	22.886	152	580.043,542 630.771,479	153	580.023,392 630.746,927	31.762	153	580.023,392 630.746,927	154	579.999,335 630.727,205	31.108
154	579.999,335 630.727,205	155	579.983,639 630.712,329	21.625	155	579.983,639 630.712,329	156	579.975,045 630.708,802	9.29	156	579.975,045 630.708,802	157	579.954,603 630.677,959	37.002
157	579.954,603 630.677,959	158	579.939,786 630.651,155	30.627	158	579.939,786 630.651,155	159	579.924,807 630.624,056	30.963	159	579.924,807 630.624,056	160	579.910,889 630.599,277	28.42
160	579.910,889 630.599,277	161	579.897,268 630.581,053	22.752	161	579.897,268 630.581,053	162	579.886,15 630.564,924	19.59	162	579.886,15 630.564,924	163	579.885,435 630.554,954	9.996
163	579.885,435 630.554,954	164	579.896,089 630.534,453	23.104	164	579.896,089 630.534,453	165	579.903,368 630.507,598	27.824	165	579.903,368 630.507,598	166	579.902,878 630.475,58	32.022
166	579.902,878 630.475,58	167	579.898,064 630.449,019	26.994	167	579.898,064 630.449,019	168	579.889,804 630.419,281	30.864	168	579.889,804 630.419,281	169	579.891,115 630.395,965	23.353
169	579.891,115 630.395,965	170	579.902,972 630.371,59	27.106	170	579.902,972 630.371,59	171	579.916,32 630.349,36	25.93	171	579.916,32 630.349,36	172	579.930,843 630.325,045	28.322
172	579.930,843 630.325,045	173	579.935,708 630.280,836	44.476	173	579.935,708 630.280,836	174	579.946,135 630.268,428	16.207	174	579.946,135 630.268,428	175	579.965,032 630.253,811	23.89
175	579.965,032 630.253,811	176	579.965,589 630.233,646	20.173	176	579.965,589 630.233,646	177	579.956,708 630.207,238	27.861	177	579.956,708 630.207,238	178	579.946,734 630.179,959	29.045
178	579.946,734 630.179,959	179	579.950,068 630.171,412	9.174	179	579.950,068 630.171,412	180	579.970,043 630.158,688	23.683	180	579.970,043 630.158,688	181	579.983,449 630.139,127	23.714
181	579.983,449 630.139,127	182	579.987,412 630.118,337	21.164	182	579.987,412 630.118,337	183	579.980,844 630.086,52	32.488	183	579.980,844 630.086,52	184	579.988,522 630.072,557	15.935
184	579.988,522 630.072,557	185	580.005,487 630.054,739	24.603	185	580.005,487 630.054,739	186	580.020,27 630.047,022	16.676	186	580.020,27 630.047,022	187	580.030,577 630.037,729	13.878
187	580.030,577 630.037,729	188	580.022,007 630.014,401	24.852	188	580.022,007 630.014,401	189	580.019,136 629.993,35	21.246	189	580.019,136 629.993,35	190	580.022,851 629.977,109	16.66
190	580.022,851 629.977,109	191	580.034,753 629.958,154	22.382	191	580.034,753 629.958,154	192	580.035,436 629.957,903	0.728	192	580.035,436 629.957,903	193	580.055,114 629.943,883	24.162
193	580.055,114 629.943,883	194	580.066,685 629.929,081	18.788	194	580.066,685 629.929,081	195	580.070,753 629.913,226	16.369	195	580.070,753 629.913,226	196	580.073,362 629.903,054	10.501
196	580.073,362 629.903,054	197	580.076,04 629.886,061	17.203	197	580.076,04 629.886,061	198	580.091,693 629.886,343	15.656	198	580.091,693 629.886,343	199	580.117,887 629.886,971	26.202
199	580.117,887 629.886,971	200	580.135,064 629.878,635	19.093	200	580.135,064 629.878,635	201	580.150,072 629.859,652	24.199	201	580.150,072 629.859,652	202	580.160,552 629.836,501	25.413
202	580.160,552 629.836,501	203	580.149,702 629.814,579	24.46	203	580.149,702 629.814,579	204	580.147,696 629.798,601	16.103	204	580.147,696 629.798,601	205	580.161,368 629.783,075	20.688
205	580.161,368 629.783,075	206	580.176,82 629.765,408	23.471	206	580.176,82 629.765,408	207	580.204,584 629.752,632	30.562	207	580.204,584 629.752,632	208	580.212,23 629.740,433	14.397
208	580.212,23 629.740,433	209	580.223,48 629.722,656	21.038	209	580.223,48 629.722,656	210	580.239,984 629.719,733	16.761	210	580.239,984 629.719,733	211	580.289,321 629.698,944	53.538

Punct început	X / Y	Punct sfârșit	X / Y	Lungime segment	Punct început	X / Y	Punct sfârșit	X / Y	Lungime segment	Punct început	X / Y	Punct sfârșit	X / Y	Lungime segment
211	580.289,321 629.698,944	212	580.296,446 629.682,062	18.324	212	580.296,446 629.682,062	213	580.313,479 629.665,718	23.606	213	580.313,479 629.665,718	214	580.325,416 629.647,482	21.795
214	580.325,416 629.647,482	215	580.337,077 629.610,43	38.844	215	580.337,077 629.610,43	216	580.341,851 629.597,45	13.83	216	580.341,851 629.597,45	217	580.341,517 629.581,428	16.025
217	580.341,517 629.581,428	218	580.345,309 629.564,555	17.294	218	580.345,309 629.564,555	219	580.355,98 629.545,22	22.084	219	580.355,98 629.545,22	220	580.365,583 629.536,177	13.191
220	580.365,583 629.536,177	221	580.374,987 629.527,322	12.917	221	580.374,987 629.527,322	222	580.374,841 629.517,1	10.223	222	580.374,841 629.517,1	223	580.370,447 629.498,123	19.479
223	580.370,447 629.498,123	224	580.378,196 629.494,761	8.447	224	580.378,196 629.494,761	225	580.399,368 629.495,777	21.196	225	580.399,368 629.495,777	226	580.426,914 629.487,816	28.673
226	580.426,914 629.487,816	227	580.449,391 629.480,062	23.777	227	580.449,391 629.480,062	228	580.467,048 629.459,269	27.279	228	580.467,048 629.459,269	229	580.488,067 629.448,026	23.837
229	580.488,067 629.448,026	230	580.513,4 629.434,633	28.655	230	580.513,4 629.434,633	231	580.523,677 629.427,885	12.294	231	580.523,677 629.427,885	232	580.550,671 629.410,162	32.292
232	580.550,671 629.410,162	233	580.573,139 629.401,065	24.24	233	580.573,139 629.401,065	234	580.596,173 629.388,56	26.21	234	580.596,173 629.388,56	235	580.625,472 629.379,043	30.806
235	580.625,472 629.379,043	236	580.657,754 629.357,021	39.078	236	580.657,754 629.357,021	237	580.665,142 629.337,015	21.327	237	580.665,142 629.337,015	238	580.687,452 629.317,876	29.395
238	580.687,452 629.317,876	239	580.713,873 629.280,696	45.612	239	580.713,873 629.280,696	240	580.723,941 629.258,366	24.495	240	580.723,941 629.258,366	241	580.719,46 629.240,11	18.798
241	580.719,46 629.240,11	242	580.725,722 629.229,882	11.993	242	580.725,722 629.229,882	243	580.735,838 629.219,658	14.383	243	580.735,838 629.219,658	244	580.747,699 629.211,009	14.68
244	580.747,699 629.211,009	245	580.761,963 629.188,266	26.846	245	580.761,963 629.188,266	246	580.762,779 629.172,306	15.981	246	580.762,779 629.172,306	247	580.769,882 629.147,743	25.569
247	580.769,882 629.147,743	248	580.773,038 629.124,005	23.947	248	580.773,038 629.124,005	249	580.771,858 629.105,599	18.444	249	580.771,858 629.105,599	250	580.779,775 629.082,07	24.825
250	580.779,775 629.082,07	251	580.795,486 629.062,275	25.272	251	580.795,486 629.062,275	252	580.810,367 629.052,827	17.627	252	580.810,367 629.052,827	253	580.835,781 629.031,857	32.949
253	580.835,781 629.031,857	1	580.838,548 629.016,507	15.597										

** Lungimile segmentelor sunt determinate în planul de proiecție Stereo 70 și sunt rotunjite la 1 milimetru.

*** Distanța dintre puncte este formată din segmente cumulate ce sunt mai mici decât valoarea 1 milimetru.

**DATE DESPRE IMOBILUL NR. 6470**

Oficiul de Cadastru și Publicitate Imobiliară NEAMT
Biroul de Cadastru și Publicitate Imobiliară Targu-Neamt

A. Partea I. Descrierea imobilului

TEREN Extravilan

Adresa: Jud. Neamt

Nr. Crt	Nr cadastral Nr. topografic	Suprafața* (mp)	Observații / Referințe
A1		Din acte: 3.760.620.000 Masurata: 14.380	Sector cadastral:199 Teren neimprejmuit; DIFERENTA DE SUPRAFATA INSCRISA IN INVENTARUL BUNURILOR DIN DOMENIUL PUBLIC AL STATULUI SE REGASESTE IN ALTE SECTOARE CADASTRALE

B. Partea II. Proprietari și acte

Inscrieri privitoare la dreptul de proprietate și alte drepturi reale		Referințe
914 / 13/07/2022		
Act Normativ nr. 982, din 29/12/1998 emis de GUVERNUL ROMÂNIEI (ORDINUL 182/26.02.2018 AVIZ CTAS 324/09.12.2020 EXTRAS DIN AMENAJAMENTUL SILVIC U.P. I PIPIRIG UA 1, 2, 3, 4%, 5%, 6%, 7%, 8%, 9%, 10);		
B0	Intabulare, drept de PROPRIETATE, dobandit prin Lege, cota actuala 1/1, cota initiala 1/1 1) STATUL ROMAN , CIF:99999999999999, -domeniul public	A1
B0	Intabulare, drept de ADMINISTRARE, dobandit prin Lege, cota actuala 1/1, cota initiala 1/1 1) RNP - ROMSILVA - PRIN DIRECTIA SILVICA NEAMT , CIF:1590120	A1

C. Partea III. SARCINI .

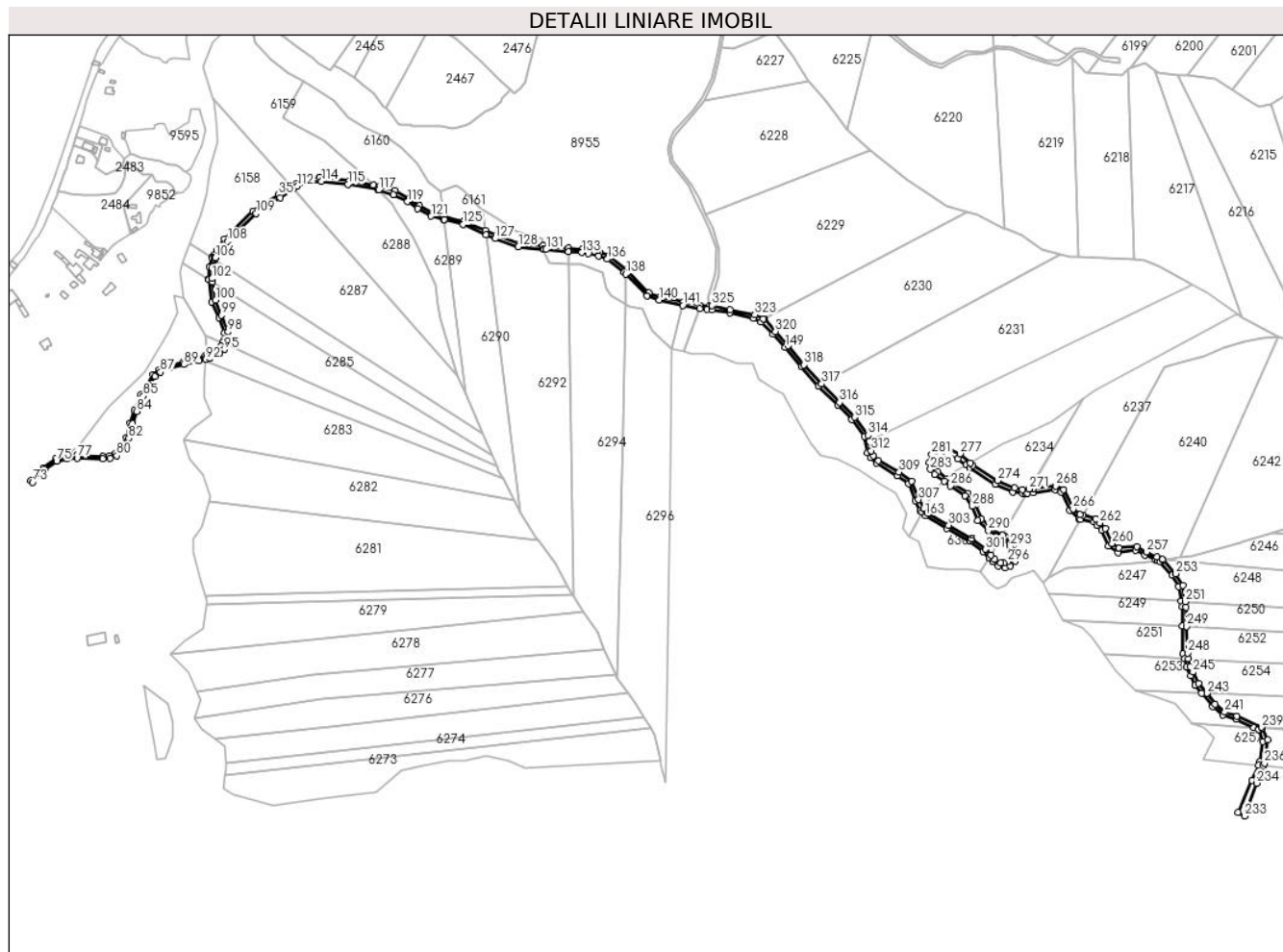
Inscrieri privind dezmembramintele dreptului de proprietate, drepturi reale de garanție și sarcini	Referințe
NU SUNT	

Anexa Nr. 1 La Partea I

Teren

Nr cadastral	Suprafața (mp)*	Observații / Referințe
	Din acte: 3.760.620.000 Masurata: 14.380	DIFERENTA DE SUPRAFATA INSCRISA IN INVENTARUL BUNURILOR DIN DOMENIUL PUBLIC AL STATULUI SE REGASESTE IN ALTE SECTOARE CADASTRALE

* Suprafața este determinată în planul de proiecție Stereo 70.



Date referitoare la teren

Crt	Categorie folosință	Intravilan	Suprafața (mp)	Tarla	Parcelă	Nr. topo	Observații / Referințe
1	padure	NU	14.380	UP II Mihaieti	FE018 = D158	-	UP II Mihaieti - Pipirig, Drum exploatare FE020 = D156

Lungime Segmente

1) Valorile lungimilor segmentelor sunt obținute din proiecție în plan.

Punct început	X / Y	Punct sfârșit	X / Y	Lungime segment	Punct început	X / Y	Punct sfârșit	X / Y	Lungime segment	Punct început	X / Y	Punct sfârșit	X / Y	Lungime segment
1	580.725,141 633.533,025	2	580.712,985 633.534,108	12.204	2	580.712,985 633.534,108	3	580.689,387 633.538,85	24.07	3	580.689,387 633.538,85	4	580.656,623 633.545,934	33.521
4	580.656,623 633.545,934	5	580.641,289 633.551,532	16.324	5	580.641,289 633.551,532	6	580.612,972 633.580,75	40.688	6	580.612,972 633.580,75	7	580.610,043 633.583,773	4.209
7	580.610,043 633.583,773	8	580.585,806 633.602,572	30.673	8	580.585,806 633.602,572	9	580.573,233 633.607,727	13.589	9	580.573,233 633.607,727	10	580.569,492 633.608,562	3.833
10	580.569,492 633.608,562	11	580.565,543 633.609,445	4.047	11	580.565,543 633.609,445	12	580.558,278 633.611,068	7.444	12	580.558,278 633.611,068	13	580.548,43 633.612,191	9.912

Punct început	X / Y	Punct sfârșit	X / Y	Lungime segment	Punct început	X / Y	Punct sfârșit	X / Y	Lungime segment	Punct început	X / Y	Punct sfârșit	X / Y	Lungime segment
13	580.548,43 633.612,191	14	580.529,774 633.613,845	18.729	14	580.529,774 633.613,845	15	580.499,04 633.616,57	30.855	15	580.499,04 633.616,57	16	580.495,136 633.616,916	3.919
16	580.495,136 633.616,916	17	580.494,192 633.616,974	0.946	17	580.494,192 633.616,974	18	580.461,113 633.619,773	33.197	18	580.461,113 633.619,773	19	580.428,965 633.631,384	34.181
19	580.428,965 633.631,384	20	580.414,225 633.637,885	16.11	20	580.414,225 633.637,885	21	580.384,329 633.651,142	32.703	21	580.384,329 633.651,142	22	580.357,826 633.657,561	27.269
22	580.357,826 633.657,561	23	580.356,094 633.657,979	1.782	23	580.356,094 633.657,979	24	580.340,669 633.661,699	15.867	24	580.340,669 633.661,699	25	580.322,405 633.672,72	21.332
25	580.322,405 633.672,72	26	580.308,491 633.682,563	17.044	26	580.308,491 633.682,563	27	580.288,389 633.693,32	22.799	27	580.288,389 633.693,32	28	580.266,722 633.699,612	22.562
28	580.266,722 633.699,612	29	580.258,543 633.701,038	8.302	29	580.258,543 633.701,038	30	580.224,843 633.706,931	34.211	30	580.224,843 633.706,931	31	580.183,802 633.712,162	41.373
31	580.183,802 633.712,162	32	580.166,007 633.710,807	17.847	32	580.166,007 633.710,807	33	580.150,834 633.703,049	17.041	33	580.150,834 633.703,049	34	580.144,469 633.698,961	7.565
34	580.144,469 633.698,961	35	580.126,703 633.687,55	21.115	35	580.126,703 633.687,55	36	580.091,399 633.665,0	41.891	36	580.091,399 633.665,0	37	580.051,854 633.626,286	55.341
37	580.051,854 633.626,286	38	580.040,9 633.611,431	18.457	38	580.040,9 633.611,431	39	580.036,433 633.603,518	9.087	39	580.036,433 633.603,518	40	580.034,827 633.600,672	3.268
40	580.034,827 633.600,672	41	580.034,339 633.599,329	1.429	41	580.034,339 633.599,329	42	580.030,107 633.587,733	12.344	42	580.030,107 633.587,733	43	580.029,688 633.570,596	17.142
43	580.029,688 633.570,596	44	580.029,794 633.569,773	0.83	44	580.029,794 633.569,773	45	580.033,771 633.538,932	31.096	45	580.033,771 633.538,932	46	580.043,877 633.517,161	24.002
46	580.043,877 633.517,161	47	580.051,736 633.495,973	22.599	47	580.051,736 633.495,973	48	580.050,416 633.486,023	10.037	48	580.050,416 633.486,023	49	580.048,715 633.481,967	4.398
49	580.048,715 633.481,967	50	580.046,865 633.477,554	4.785	50	580.046,865 633.477,554	51	580.040,983 633.471,732	8.276	51	580.040,983 633.471,732	52	580.029,781 633.465,757	12.696
52	580.029,781 633.465,757	53	580.026,044 633.464,58	3.918	53	580.026,044 633.464,58	54	580.024,495 633.464,047	1.638	54	580.024,495 633.464,047	55	580.014,819 633.460,716	10.233
55	580.014,819 633.460,716	56	579.994,707 633.455,523	20.772	56	579.994,707 633.455,523	57	579.973,676 633.450,47	21.63	57	579.973,676 633.450,47	58	579.960,486 633.444,349	14.541
58	579.960,486 633.444,349	59	579.952,381 633.437,527	10.594	59	579.952,381 633.437,527	60	579.935,699 633.409,758	32.395	60	579.935,699 633.409,758	61	579.925,818 633.388,163	23.748
61	579.925,818 633.388,163	62	579.920,008 633.370,852	18.26	62	579.920,008 633.370,852	63	579.914,842 633.350,345	21.148	63	579.914,842 633.350,345	64	579.909,47 633.337,428	13.99
64	579.909,47 633.337,428	65	579.899,776 633.328,215	13.374	65	579.899,776 633.328,215	66	579.891,569 633.325,022	8.806	66	579.891,569 633.325,022	67	579.882,358 633.324,412	9.231
67	579.882,358 633.324,412	68	579.846,646 633.325,431	35.727	68	579.846,646 633.325,431	69	579.832,242 633.324,511	14.433	69	579.832,242 633.324,511	70	579.816,764 633.320,635	15.956
70	579.816,764 633.320,635	71	579.799,702 633.308,517	20.927	71	579.799,702 633.308,517	72	579.782,294 633.290,875	24.785	72	579.782,294 633.290,875	73	579.784,871 633.288,332	3.62
73	579.784,871 633.288,332	74	579.802,057 633.305,748	24.468	74	579.802,057 633.305,748	75	579.818,305 633.317,288	19.929	75	579.818,305 633.317,288	76	579.832,802 633.320,918	14.945
76	579.832,802 633.320,918	77	579.846,71 633.321,807	13.936	77	579.846,71 633.321,807	78	579.882,426 633.320,787	35.731	78	579.882,426 633.320,787	79	579.892,364 633.321,446	9.96
79	579.892,364 633.321,446	80	579.901,754 633.325,099	10.076	80	579.901,754 633.325,099	81	579.912,52 633.335,331	14.853	81	579.912,52 633.335,331	82	579.918,288 633.349,201	15.022
82	579.918,288 633.349,201	83	579.923,485 633.369,832	21.276	83	579.923,485 633.369,832	84	579.929,19 633.386,83	17.93	84	579.929,19 633.386,83	85	579.938,907 633.408,067	23.354
85	579.938,907 633.408,067	86	579.955,174 633.435,145	31.589	86	579.955,174 633.435,145	87	579.962,448 633.441,268	9.508	87	579.962,448 633.441,268	88	579.974,873 633.447,033	13.697
88	579.974,873 633.447,033	89	579.995,583 633.452,009	21.299	89	579.995,583 633.452,009	90	580.015,863 633.457,246	20.945	90	580.015,863 633.457,246	91	580.025,674 633.460,623	10.376
91	580.025,674 633.460,623	92	580.025,516 633.458,931	1.699	92	580.025,516 633.458,931	93	580.031,43 633.460,891	6.23	93	580.031,43 633.460,891	94	580.044,937 633.467,623	15.092
94	580.044,937 633.467,623	95	580.051,528 633.472,781	8.369	95	580.051,528 633.472,781	96	580.054,228 633.479,481	7.224	96	580.054,228 633.479,481	97	580.055,936 633.483,718	4.568
97	580.055,936 633.483,718	98	580.056,498 633.497,315	13.609	98	580.056,498 633.497,315	99	580.047,704 633.520,184	24.502	99	580.047,704 633.520,184	100	580.039,353 633.541,165	22.582
100	580.039,353 633.541,165	101	580.034,987 633.566,547	25.755	101	580.034,987 633.566,547	102	580.034,186 633.571,207	4.728	102	580.034,186 633.571,207	103	580.034,66 633.587,041	15.841
103	580.034,66 633.587,041	104	580.037,607 633.597,213	10.59	104	580.037,607 633.597,213	105	580.038,293 633.599,592	2.476	105	580.038,293 633.599,592	106	580.038,897 633.600,498	1.089
106	580.038,897 633.600,498	107	580.044,688 633.609,186	10.441	107	580.044,688 633.609,186	108	580.055,459 633.622,832	17.385	108	580.055,459 633.622,832	109	580.095,287 633.661,526	55.529
109	580.095,287 633.661,526	110	580.129,262 633.683,792	40.621	110	580.129,262 633.683,792	111	580.147,294 633.695,762	21.643	111	580.147,294 633.695,762	112	580.152,827 633.699,435	6.641

Punct început	X / Y	Punct sfârşit	X / Y	Lungime segment	Punct început	X / Y	Punct sfârşit	X / Y	Lungime segment	Punct început	X / Y	Punct sfârşit	X / Y	Lungime segment
112	580.152,827 633.699,435	113	580.167,038 633.706,255	15.763	113	580.167,038 633.706,255	114	580.186,338 633.706,225	19.3	114	580.186,338 633.706,225	115	580.223,186 633.702,425	37.043
115	580.223,186 633.702,425	116	580.264,35 633.695,146	41.803	116	580.264,35 633.695,146	117	580.265,92 633.694,868	1.594	117	580.265,92 633.694,868	118	580.285,905 633.687,431	21.324
118	580.285,905 633.687,431	119	580.305,865 633.678,322	21.94	119	580.305,865 633.678,322	120	580.319,789 633.668,73	16.908	120	580.319,789 633.668,73	121	580.338,885 633.658,014	21.897
121	580.338,885 633.658,014	122	580.356,42 633.653,398	18.132	122	580.356,42 633.653,398	123	580.356,671 633.653,33	0.26	123	580.356,671 633.653,33	124	580.357,139 633.653,209	0.483
124	580.357,139 633.653,209	125	580.382,92 633.646,528	26.633	125	580.382,92 633.646,528	126	580.414,891 633.632,45	34.933	126	580.414,891 633.632,45	127	580.427,675 633.626,969	13.909
127	580.427,675 633.626,969	128	580.459,914 633.615,657	34.166	128	580.459,914 633.615,657	129	580.494,64 633.611,75	34.945	129	580.494,64 633.611,75	130	580.496,05 633.611,757	1.41
130	580.496,05 633.611,757	131	580.498,614 633.611,769	2.564	131	580.498,614 633.611,769	132	580.529,348 633.609,044	30.855	132	580.529,348 633.609,044	133	580.547,944 633.607,395	18.669
133	580.547,944 633.607,395	134	580.557,477 633.606,308	9.595	134	580.557,477 633.606,308	135	580.571,783 633.603,112	14.659	135	580.571,783 633.603,112	136	580.583,371 633.598,361	12.524
136	580.583,371 633.598,361	137	580.606,819 633.580,174	29.674	137	580.606,819 633.580,174	138	580.609,511 633.577,396	3.868	138	580.609,511 633.577,396	139	580.638,597 633.547,384	41.794
139	580.638,597 633.547,384	140	580.655,281 633.541,293	17.761	140	580.655,281 633.541,293	141	580.688,403 633.534,132	33.887	141	580.688,403 633.534,132	142	580.712,035 633.529,383	24.104
142	580.712,035 633.529,383	143	580.722,236 633.528,875	10.214	143	580.722,236 633.528,875	144	580.728,775 633.527,853	6.618	144	580.728,775 633.527,853	145	580.753,736 633.523,951	25.264
145	580.753,736 633.523,951	146	580.786,574 633.516,124	33.758	146	580.786,574 633.516,124	147	580.797,133 633.510,808	11.822	147	580.797,133 633.510,808	148	580.813,892 633.494,528	23.365
148	580.813,892 633.494,528	149	580.830,76 633.475,53	25.406	149	580.830,76 633.475,53	150	580.853,168 633.448,581	35.048	150	580.853,168 633.448,581	151	580.877,024 633.421,513	36.08
151	580.877,024 633.421,513	152	580.903,569 633.395,371	37.256	152	580.903,569 633.395,371	153	580.923,598 633.375,745	28.042	153	580.923,598 633.375,745	154	580.940,694 633.352,022	29.241
154	580.940,694 633.352,022	155	580.945,051 633.329,452	22.987	155	580.945,051 633.329,452	156	580.949,328 633.322,094	8.511	156	580.949,328 633.322,094	157	580.958,072 633.314,578	11.53
157	580.958,072 633.314,578	158	580.986,516 633.297,29	33.286	158	580.986,516 633.297,29	159	581.002,13 633.286,623	18.91	159	581.002,13 633.286,623	160	581.011,539 633.262,436	25.953
160	581.011,539 633.262,436	161	581.018,742 633.248,75	15.466	161	581.018,742 633.248,75	162	581.021,236 633.246,32	3.482	162	581.021,236 633.246,32	163	581.026,011 633.241,668	6.666
163	581.026,011 633.241,668	164	581.055,488 633.223,923	34.406	164	581.055,488 633.223,923	165	581.087,479 633.206,253	36.547	165	581.087,479 633.206,253	166	581.105,729 633.191,964	23.178
166	581.105,729 633.191,964	167	581.114,155 633.183,028	12.282	167	581.114,155 633.183,028	168	581.119,134 633.177,747	7.258	168	581.119,134 633.177,747	169	581.126,861 633.171,812	9.743
169	581.126,861 633.171,812	170	581.136,207 633.169,204	9.703	170	581.136,207 633.169,204	171	581.143,377 633.171,586	7.555	171	581.143,377 633.171,586	172	581.150,231 633.178,543	9.766
172	581.150,231 633.178,543	173	581.152,449 633.189,349	11.031	173	581.152,449 633.189,349	174	581.148,168 633.201,483	12.867	174	581.148,168 633.201,483	175	581.136,084 633.213,001	16.694
175	581.136,084 633.213,001	176	581.132,987 633.214,898	3.632	176	581.132,987 633.214,898	177	581.116,448 633.225,027	19.394	177	581.116,448 633.225,027	178	581.103,692 633.237,418	17.783
178	581.103,692 633.237,418	179	581.095,595 633.256,717	20.929	179	581.095,595 633.256,717	180	581.084,909 633.272,404	18.981	180	581.084,909 633.272,404	181	581.062,96 633.287,171	26.454
181	581.062,96 633.287,171	182	581.055,385 633.293,067	9.599	182	581.055,385 633.293,067	183	581.042,929 633.302,761	15.784	183	581.042,929 633.302,761	184	581.038,424 633.315,335	13.357
184	581.038,424 633.315,335	185	581.041,34 633.321,907	7.19	185	581.041,34 633.321,907	186	581.045,91 633.326,599	6.55	186	581.045,91 633.326,599	187	581.055,588 633.327,062	9.689
187	581.055,588 633.327,062	188	581.070,833 633.321,036	16.393	188	581.070,833 633.321,036	189	581.082,429 633.312,07	14.658	189	581.082,429 633.312,07	190	581.087,395 633.308,231	6.277
190	581.087,395 633.308,231	191	581.123,017 633.285,685	42.157	191	581.123,017 633.285,685	192	581.147,227 633.274,193	26.799	192	581.147,227 633.274,193	193	581.160,597 633.272,573	13.468
193	581.160,597 633.272,573	194	581.164,923 633.272,806	4.332	194	581.164,923 633.272,806	195	581.167,28 633.272,933	2.36	195	581.167,28 633.272,933	196	581.175,439 633.273,373	8.171
196	581.175,439 633.273,373	197	581.206,203 633.278,04	31.116	197	581.206,203 633.278,04	198	581.214,003 633.274,63	8.513	198	581.214,003 633.274,63	199	581.226,397 633.249,088	28.39
199	581.226,397 633.249,088	200	581.238,753 633.237,582	16.884	200	581.238,753 633.237,582	201	581.241,373 633.237,008	2.682	201	581.241,373 633.237,008	202	581.259,612 633.233,025	18.669
202	581.259,612 633.233,025	203	581.264,408 633.228,236	6.778	203	581.264,408 633.228,236	204	581.271,001 633.221,635	9.33	204	581.271,001 633.221,635	205	581.279,757 633.199,74	23.581
205	581.279,757 633.199,74	206	581.293,47 633.190,596	16.482	206	581.293,47 633.190,596	207	581.317,523 633.193,287	24.203	207	581.317,523 633.193,287	208	581.330,438 633.187,136	14.305
208	581.330,438 633.187,136	209	581.346,009 633.180,444	16.948	209	581.346,009 633.180,444	210	581.348,542 633.178,974	2.929	210	581.348,542 633.178,974	211	581.351,136 633.177,786	2.853

Punct început	X / Y	Punct sfârșit	X / Y	Lungime segment	Punct început	X / Y	Punct sfârșit	X / Y	Lungime segment	Punct început	X / Y	Punct sfârșit	X / Y	Lungime segment
211	581.351,136 633.177,786	212	581.368,508 633.158,755	25.768	212	581.368,508 633.158,755	213	581.377,375 633.143,193	17.911	213	581.377,375 633.143,193	214	581.381,074 633.122,623	20.9
214	581.381,074 633.122,623	215	581.382,238 633.115,19	7.524	215	581.382,238 633.115,19	216	581.382,975 633.088,06	27.14	216	581.382,975 633.088,06	217	581.383,671 633.049,653	38.413
217	581.383,671 633.049,653	218	581.385,601 633.043,138	6.795	218	581.385,601 633.043,138	219	581.388,433 633.031,641	11.841	219	581.388,433 633.031,641	220	581.394,102 633.019,857	13.077
220	581.394,102 633.019,857	221	581.400,7 633.006,143	15.219	221	581.400,7 633.006,143	222	581.409,761 632.995,05	14.323	222	581.409,761 632.995,05	223	581.425,062 632.976,334	24.175
223	581.425,062 632.976,334	224	581.438,927 632.965,002	17.907	224	581.438,927 632.965,002	225	581.457,499 632.958,47	19.687	225	581.457,499 632.958,47	226	581.481,815 632.947,418	26.71
226	581.481,815 632.947,418	227	581.488,647 632.944,312	7.505	227	581.488,647 632.944,312	228	581.494,44 632.928,12	17.197	228	581.494,44 632.928,12	229	581.490,664 632.899,862	28.509
229	581.490,664 632.899,862	230	581.488,338 632.894,598	5.755	230	581.488,338 632.894,598	231	581.479,327 632.874,21	22.291	231	581.479,327 632.874,21	232	581.460,478 632.829,317	48.689
232	581.460,478 632.829,317	233	581.469,053 632.824,186	9.993	233	581.469,053 632.824,186	234	581.486,05 632.869,956	48.824	234	581.486,05 632.869,956	235	581.495,434 632.893,765	25.592
235	581.495,434 632.893,765	236	581.496,887 632.897,451	3.962	236	581.496,887 632.897,451	237	581.501,302 632.929,817	32.666	237	581.501,302 632.929,817	238	581.493,827 632.946,596	18.369
238	581.493,827 632.946,596	239	581.492,956 632.947,728	1.428	239	581.492,956 632.947,728	240	581.458,737 632.963,468	37.665	240	581.458,737 632.963,468	241	581.441,914 632.968,617	17.593
241	581.441,914 632.968,617	242	581.428,457 632.979,744	17.461	242	581.428,457 632.979,744	243	581.416,852 632.994,722	18.948	243	581.416,852 632.994,722	244	581.404,957 633.008,822	18.447
244	581.404,957 633.008,822	245	581.397,442 633.024,216	17.13	245	581.397,442 633.024,216	246	581.393,41 633.032,303	9.036	246	581.393,41 633.032,303	247	581.391,101 633.042,866	10.812
247	581.391,101 633.042,866	248	581.389,811 633.050,736	7.975	248	581.389,811 633.050,736	249	581.388,657 633.087,762	37.044	249	581.388,657 633.087,762	250	581.388,087 633.114,236	26.48
250	581.388,087 633.114,236	251	581.386,799 633.122,263	8.13	251	581.386,799 633.122,263	252	581.383,564 633.145,143	23.108	252	581.383,564 633.145,143	253	581.373,791 633.161,27	18.857
253	581.373,791 633.161,27	254	581.355,978 633.179,978	25.832	254	581.355,978 633.179,978	255	581.355,2 633.180,796	1.129	255	581.355,2 633.180,796	256	581.347,686 633.184,406	8.336
256	581.347,686 633.184,406	257	581.333,215 633.191,36	16.055	257	581.333,215 633.191,36	258	581.319,185 633.198,848	15.903	258	581.319,185 633.198,848	259	581.294,662 633.196,905	24.6
259	581.294,662 633.196,905	260	581.285,175 633.202,954	11.251	260	581.285,175 633.202,954	261	581.276,006 633.224,017	22.972	261	581.276,006 633.224,017	262	581.268,023 633.231,542	10.971
262	581.268,023 633.231,542	263	581.262,131 633.237,095	8.096	263	581.262,131 633.237,095	264	581.244,312 633.242,325	18.571	264	581.244,312 633.242,325	265	581.240,409 633.243,47	4.067
265	581.240,409 633.243,47	266	581.230,934 633.251,269	12.272	266	581.230,934 633.251,269	267	581.217,645 633.278,086	29.929	267	581.217,645 633.278,086	268	581.206,782 633.283,257	12.031
268	581.206,782 633.283,257	269	581.175,755 633.279,267	31.283	269	581.175,755 633.279,267	270	581.170,781 633.278,858	4.991	270	581.170,781 633.278,858	271	581.169,673 633.278,767	1.112
271	581.169,673 633.278,767	272	581.160,388 633.278,004	9.316	272	581.160,388 633.278,004	273	581.149,302 633.280,367	11.335	273	581.149,302 633.280,367	274	581.125,738 633.290,357	25.594
274	581.125,738 633.290,357	275	581.091,326 633.311,754	40.522	275	581.091,326 633.311,754	276	581.087,76 633.314,999	4.821	276	581.087,76 633.314,999	277	581.073,601 633.327,881	19.142
277	581.073,601 633.327,881	278	581.056,412 633.336,15	19.075	278	581.056,412 633.336,15	279	581.042,431 633.333,862	14.167	279	581.042,431 633.333,862	280	581.039,685 633.331,523	3.607
280	581.039,685 633.331,523	281	581.034,478 633.327,004	6.895	281	581.034,478 633.327,004	282	581.031,253 633.315,443	12.002	282	581.031,253 633.315,443	283	581.032,994 633.306,313	9.295
283	581.032,994 633.306,313	284	581.038,245 633.299,274	8.782	284	581.038,245 633.299,274	285	581.051,577 633.289,511	16.524	285	581.051,577 633.289,511	286	581.060,469 633.282,999	11.022
286	581.060,469 633.282,999	287	581.080,719 633.269,435	24.373	287	581.080,719 633.269,435	288	581.090,923 633.254,774	17.862	288	581.090,923 633.254,774	289	581.098,444 633.235,051	21.108
289	581.098,444 633.235,051	290	581.113,149 633.220,758	20.507	290	581.113,149 633.220,758	291	581.130,463 633.210,627	20.06	291	581.130,463 633.210,627	292	581.133,354 633.208,935	3.35
292	581.133,354 633.208,935	293	581.143,338 633.198,763	14.253	293	581.143,338 633.198,763	294	581.145,259 633.190,006	8.965	294	581.145,259 633.190,006	295	581.143,489 633.183,228	7.005
295	581.143,489 633.183,228	296	581.139,875 633.177,803	6.519	296	581.139,875 633.177,803	297	581.134,756 633.175,74	5.519	297	581.134,756 633.175,74	298	581.130,152 633.176,34	4.643
298	581.130,152 633.176,34	299	581.122,154 633.181,126	9.321	299	581.122,154 633.181,126	300	581.116,598 633.187,163	8.205	300	581.116,598 633.187,163	301	581.109,24 633.195,158	10.866
301	581.109,24 633.195,158	302	581.090,125 633.209,667	23.998	302	581.090,125 633.209,667	303	581.058,142 633.228,308	37.019	303	581.058,142 633.228,308	304	581.029,007 633.245,18	33.668
304	581.029,007 633.245,18	305	581.023,886 633.251,047	7.788	305	581.023,886 633.251,047	306	581.023,145 633.251,896	1.127	306	581.023,145 633.251,896	307	581.016,099 633.264,097	14.089
307	581.016,099 633.264,097	308	581.006,298 633.289,628	27.348	308	581.006,298 633.289,628	309	580.989,096 633.302,241	21.331	309	580.989,096 633.302,241	310	580.960,502 633.317,859	32.581

Punct început	X / Y	Punct sfârșit	X / Y	Lungime segment	Punct început	X / Y	Punct sfârșit	X / Y	Lungime segment	Punct început	X / Y	Punct sfârșit	X / Y	Lungime segment
310	580.960,502 633.317,859	311	580.953,149 633.325,144	10.351	311	580.953,149 633.325,144	312	580.950,349 633.332,037	7.44	312	580.950,349 633.332,037	313	580.947,38 633.345,563	13.848
313	580.947,38 633.345,563	314	580.945,634 633.353,52	8.146	314	580.945,634 633.353,52	315	580.927,163 633.378,618	31.162	315	580.927,163 633.378,618	316	580.906,331 633.399,109	29.221
316	580.906,331 633.399,109	317	580.881,336 633.424,957	35.956	317	580.881,336 633.424,957	318	580.857,097 633.451,439	35.9	318	580.857,097 633.451,439	319	580.834,567 633.478,021	34.845
319	580.834,567 633.478,021	320	580.817,054 633.497,86	26.463	320	580.817,054 633.497,86	321	580.801,7 633.514,841	22.893	321	580.801,7 633.514,841	322	580.800,395 633.515,446	1.438
322	580.800,395 633.515,446	323	580.788,487 633.520,991	13.136	323	580.788,487 633.520,991	324	580.754,347 633.528,17	34.887	324	580.754,347 633.528,17	325	580.729,278 633.533,659	25.663
325	580.729,278 633.533,659	1	580.725,141 633.533,025	4.185										

** Lungimile segmentelor sunt determinate în planul de proiecție Stereo 70 și sunt rotunjite la 1 milimetru.

*** Distanța dintre puncte este formată din segmente cumulate ce sunt mai mici decât valoarea 1 milimetru.

**DATE DESPRE IMOBILUL NR. 6471**

Oficiul de Cadastru și Publicitate Imobiliară NEAMT
Biroul de Cadastru și Publicitate Imobiliară Targu-Neamt

A. Partea I. Descrierea imobilului

TEREN Extravilan

Adresa: Jud. Neamt

Nr. Crt	Nr cadastral Nr. topografic	Suprafața* (mp)	Observații / Referințe
A1		Din acte: 3.760.620.000 Masurata: 6.523	Sector cadastral:199 Teren neimprejmuit; DIFERENTA DE SUPRAFATA INSCRISA IN INVENTARUL BUNURILOR DIN DOMENIUL PUBLIC AL STATULUI SE REGASESTE IN ALTE SECTOARE CADASTRALE

B. Partea II. Proprietari și acte

Inscrieri privitoare la dreptul de proprietate și alte drepturi reale		Referințe
914 / 13/07/2022		
Act Normativ nr. 982, din 29/12/1998 emis de GUVERNUL ROMÂNIEI (ORDINUL 182/26.02.2018 AVIZ CTAS 324/09.12.2020 EXTRAS DIN AMENAJAMENTUL SILVIC U.P. I PIPIRIG UA 1, 2, 3, 4%, 5%, 6%, 7%, 8%, 9%, 10);		
B0	Intabulare, drept de PROPRIETATE, dobandit prin Lege, cota actuala 1/1, cota initiala 1/1 1) STATUL ROMAN , CIF:99999999999999, -domeniul public	A1
B0	Intabulare, drept de ADMINISTRARE, dobandit prin Lege, cota actuala 1/1, cota initiala 1/1 1) RNP - ROMSILVA - PRIN DIRECTIA SILVICA NEAMT , CIF:1590120	A1

C. Partea III. SARCINI .

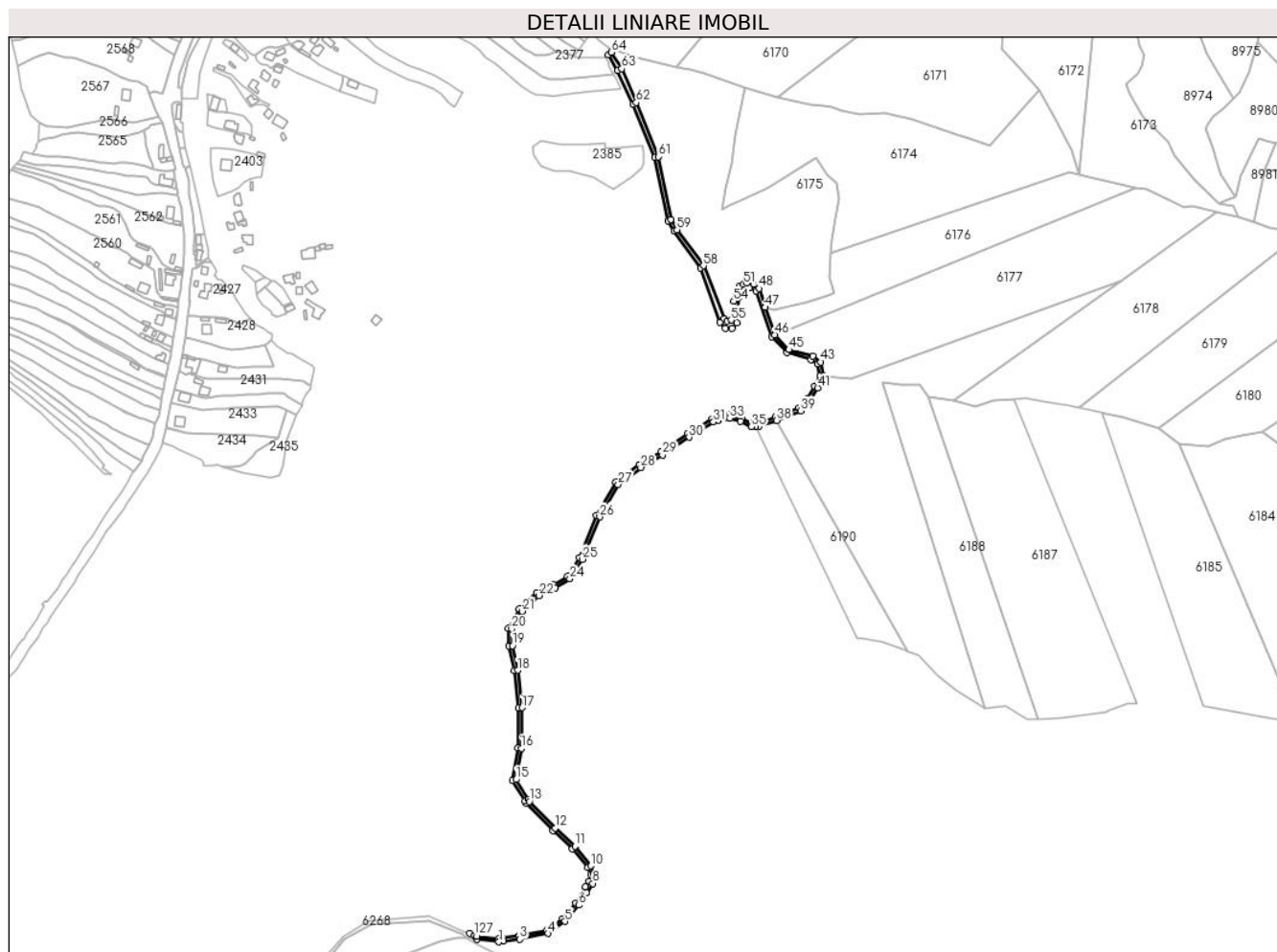
Inscrieri privind dezmembramintele dreptului de proprietate, drepturi reale de garanție și sarcini	Referințe
NU SUNT	

Anexa Nr. 1 La Partea I

Teren

Nr cadastral	Suprafața (mp)*	Observații / Referințe
	Din acte: 3.760.620.000 Masurata: 6.523	DIFERENȚA DE SUPRAFAȚA ÎNSCRISĂ ÎN INVENTARUL BUNURILOR DIN DOMENIUL PUBLIC AL STATULUI SE REGĂSEȘTE ÎN ALTE SECTOARE CADASTRALE

* Suprafața este determinată în planul de proiecție Stereo 70.



Date referitoare la teren

Crt	Categorie folosință	Intravilan	Suprafața (mp)	Tarla	Parcelă	Nr. topo	Observații / Referințe
1	padure	NU	6.523	UP II Mihaieti	FE026 = D164	-	UP II Mihaieti - Pipirig, Drum exploatare FE026 = D164

Lungime Segmente

1) Valorile lungimilor segmentelor sunt obținute din proiecție în plan.

Punct început	X / Y	Punct sfârșit	X / Y	Lungime segment	Punct început	X / Y	Punct sfârșit	X / Y	Lungime segment	Punct început	X / Y	Punct sfârșit	X / Y	Lungime segment
1	580.953,601 633.942,793	2	580.958,964 633.943,431	5.401	2	580.958,964 633.943,431	3	580.978,07 633.945,702	19.24	3	580.978,07 633.945,702	4	581.011,118 633.952,577	33.756
4	581.011,118 633.952,577	5	581.030,539 633.966,642	23.979	5	581.030,539 633.966,642	6	581.046,603 633.985,457	24.74	6	581.046,603 633.985,457	7	581.055,568 633.999,423	16.596
7	581.055,568 633.999,423	8	581.062,747 634.010,608	13.291	8	581.062,747 634.010,608	9	581.064,347 634.021,219	10.731	9	581.064,347 634.021,219	10	581.060,686 634.031,189	10.621
10	581.060,686 634.031,189	11	581.042,031 634.053,685	29.225	11	581.042,031 634.053,685	12	581.019,474 634.075,163	31.147	12	581.019,474 634.075,163	13	580.989,017 634.105,734	43.153
13	580.989,017 634.105,734	14	580.987,543 634.108,19	2.864	14	580.987,543 634.108,19	15	580.973,685 634.131,324	26.967	15	580.973,685 634.131,324	16	580.979,648 634.167,73	36.891

Punct început	X / Y	Punct sfârșit	X / Y	Lungime segment	Punct început	X / Y	Punct sfârșit	X / Y	Lungime segment	Punct început	X / Y	Punct sfârșit	X / Y	Lungime segment
16	580.979,648 634.167,73	17	580.980,746 634.214,9	47.183	17	580.980,746 634.214,9	18	580.975,394 634.258,351	43.779	18	580.975,394 634.258,351	19	580.969,411 634.286,967	29.235
19	580.969,411 634.286,967	20	580.968,437 634.306,341	19.398	20	580.968,437 634.306,341	21	580.980,611 634.326,988	23.969	21	580.980,611 634.326,988	22	581.000,035 634.345,113	26.567
22	581.000,035 634.345,113	23	581.019,308 634.353,89	21.177	23	581.019,308 634.353,89	24	581.036,106 634.364,61	19.927	24	581.036,106 634.364,61	25	581.050,78 634.387,23	26.963
25	581.050,78 634.387,23	26	581.070,845 634.436,663	53.35	26	581.070,845 634.436,663	27	581.092,379 634.474,356	43.411	27	581.092,379 634.474,356	28	581.118,562 634.493,856	32.647
28	581.118,562 634.493,856	29	581.143,815 634.508,451	29.167	29	581.143,815 634.508,451	30	581.174,909 634.529,3	37.437	30	581.174,909 634.529,3	31	581.203,219 634.546,996	33.386
31	581.203,219 634.546,996	32	581.208,906 634.548,255	5.825	32	581.208,906 634.548,255	33	581.222,085 634.551,172	13.498	33	581.222,085 634.551,172	34	581.234,49 634.547,582	12.914
34	581.234,49 634.547,582	35	581.247,287 634.541,476	14.179	35	581.247,287 634.541,476	36	581.252,35 634.541,645	5.066	36	581.252,35 634.541,645	37	581.256,168 634.541,772	3.82
37	581.256,168 634.541,772	38	581.276,754 634.548,728	21.729	38	581.276,754 634.548,728	39	581.304,763 634.559,915	30.16	39	581.304,763 634.559,915	40	581.315,799 634.572,135	16.466
40	581.315,799 634.572,135	41	581.324,614 634.586,393	16.763	41	581.324,614 634.586,393	42	581.331,608 634.600,021	15.318	42	581.331,608 634.600,021	43	581.327,966 634.616,607	16.981
43	581.327,966 634.616,607	44	581.318,335 634.623,175	11.657	44	581.318,335 634.623,175	45	581.290,83 634.630,869	28.561	45	581.290,83 634.630,869	46	581.274,268 634.648,163	23.945
46	581.274,268 634.648,163	47	581.263,217 634.680,087	33.783	47	581.263,217 634.680,087	48	581.256,057 634.701,995	23.048	48	581.256,057 634.701,995	49	581.250,191 634.706,976	7.695
49	581.250,191 634.706,976	50	581.242,322 634.708,327	7.984	50	581.242,322 634.708,327	51	581.238,216 634.706,849	4.364	51	581.238,216 634.706,849	52	581.232,918 634.703,888	6.069
52	581.232,918 634.703,888	53	581.228,783 634.698,712	6.625	53	581.228,783 634.698,712	54	581.226,512 634.687,368	11.569	54	581.226,512 634.687,368	55	581.223,79 634.665,366	22.17
55	581.223,79 634.665,366	56	581.219,004 634.664,397	4.883	56	581.219,004 634.664,397	57	581.215,691 634.666,698	4.034	57	581.215,691 634.666,698	58	581.191,439 634.728,402	66.299
58	581.191,439 634.728,402	59	581.160,72 634.770,073	51.77	59	581.160,72 634.770,073	60	581.153,555 634.782,333	14.2	60	581.153,555 634.782,333	61	581.139,131 634.855,219	74.3
61	581.139,131 634.855,219	62	581.113,491 634.918,163	67.966	62	581.113,491 634.918,163	63	581.096,605 634.957,392	42.709	63	581.096,605 634.957,392	64	581.084,686 634.976,466	22.492
64	581.084,686 634.976,466	65	581.080,769 634.973,861	4.704	65	581.080,769 634.973,861	66	581.091,794 634.955,15	21.718	66	581.091,794 634.955,15	67	581.109,388 634.915,807	43.098
67	581.109,388 634.915,807	68	581.135,008 634.854,146	66.772	68	581.135,008 634.854,146	69	581.150,524 634.780,555	75.209	69	581.150,524 634.780,555	70	581.157,046 634.768,404	13.791
70	581.157,046 634.768,404	71	581.188,388 634.725,933	52.784	71	581.188,388 634.725,933	72	581.210,988 634.662,725	67.127	72	581.210,988 634.662,725	73	581.216,685 634.655,716	9.032
73	581.216,685 634.655,716	74	581.224,66 634.655,97	7.979	74	581.224,66 634.655,97	75	581.230,326 634.662,032	8.298	75	581.230,326 634.662,032	76	581.232,93 634.692,358	30.438
76	581.232,93 634.692,358	77	581.238,278 634.700,027	9.35	77	581.238,278 634.700,027	78	581.245,189 634.702,524	7.348	78	581.245,189 634.702,524	79	581.252,936 634.699,182	8.437
79	581.252,936 634.699,182	80	581.270,774 634.646,028	56.067	80	581.270,774 634.646,028	81	581.288,698 634.627,312	25.914	81	581.288,698 634.627,312	82	581.316,624 634.619,5	28.998
82	581.316,624 634.619,5	83	581.324,4 634.614,197	9.412	83	581.324,4 634.614,197	84	581.327,393 634.600,568	13.954	84	581.327,393 634.600,568	85	581.321,128 634.588,361	13.721
85	581.321,128 634.588,361	86	581.312,587 634.574,547	16.241	86	581.312,587 634.574,547	87	581.302,417 634.563,285	15.174	87	581.302,417 634.563,285	88	581.275,371 634.552,483	29.123
88	581.275,371 634.552,483	89	581.255,446 634.545,75	21.032	89	581.255,446 634.545,75	90	581.252,217 634.545,643	3.231	90	581.252,217 634.545,643	91	581.248,129 634.545,506	4.09
91	581.248,129 634.545,506	92	581.235,917 634.551,333	13.531	92	581.235,917 634.551,333	93	581.222,217 634.555,298	14.262	93	581.222,217 634.555,298	94	581.208,042 634.552,16	14.518
94	581.208,042 634.552,16	95	581.201,682 634.550,753	6.514	95	581.201,682 634.550,753	96	581.172,735 634.532,658	34.137	96	581.172,735 634.532,658	97	581.141,698 634.511,848	37.368
97	581.141,698 634.511,848	98	581.116,359 634.497,203	29.267	98	581.116,359 634.497,203	99	581.089,32 634.477,065	33.714	99	581.089,32 634.477,065	100	581.067,239 634.438,415	44.513
100	581.067,239 634.438,415	101	581.047,217 634.389,087	53.237	101	581.047,217 634.389,087	102	581.033,223 634.367,515	25.713	102	581.033,223 634.367,515	103	581.017,394 634.357,413	18.778
103	581.017,394 634.357,413	104	580.997,783 634.348,483	21.548	104	580.997,783 634.348,483	105	580.977,459 634.329,518	27.798	105	580.977,459 634.329,518	106	580.964,382 634.307,339	25.747
106	580.964,382 634.307,339	107	580.965,432 634.286,454	20.911	107	580.965,432 634.286,454	108	580.971,444 634.257,696	29.38	108	580.971,444 634.257,696	109	580.976,74 634.214,701	43.32
109	580.976,74 634.214,701	110	580.975,649 634.167,823	46.891	110	580.975,649 634.167,823	111	580.969,541 634.130,533	37.787	111	580.969,541 634.130,533	112	580.984,145 634.106,154	28.419
112	580.984,145 634.106,154	113	580.985,869 634.103,281	3.351	113	580.985,869 634.103,281	114	581.016,705 634.072,33	43.69	114	581.016,705 634.072,33	115	581.039,131 634.050,977	30.966

Punct început	X / Y	Punct sfârșit	X / Y	Lungime segment	Punct început	X / Y	Punct sfârșit	X / Y	Lungime segment	Punct început	X / Y	Punct sfârșit	X / Y	Lungime segment
115	581.039,131 634.050,977	116	581.057,202 634.029,184	28.311	116	581.057,202 634.029,184	117	581.060,279 634.020,806	8.925	117	581.060,279 634.020,806	118	581.058,513 634.013,371	7.642
118	581.058,513 634.013,371	119	581.054,294 634.006,459	8.098	119	581.054,294 634.006,459	120	581.043,415 633.987,824	21.578	120	581.043,415 633.987,824	121	581.027,833 633.969,573	23.998
121	581.027,833 633.969,573	122	581.009,481 633.956,283	22.659	122	581.009,481 633.956,283	123	580.977,432 633.949,615	32.735	123	580.977,432 633.949,615	124	580.958,496 633.947,365	19.069
124	580.958,496 633.947,365	125	580.953,575 633.946,779	4.956	125	580.953,575 633.946,779	126	580.928,359 633.949,441	25.356	126	580.928,359 633.949,441	127	580.925,254 633.950,177	3.191
127	580.925,254 633.950,177	128	580.919,331 633.952,459	6.347	128	580.919,331 633.952,459	129	580.927,943 633.945,502	11.071	129	580.927,943 633.945,502	1	580.953,601 633.942,793	25.801

** Lungimile segmentelor sunt determinate în planul de proiecție Stereo 70 și sunt rotunjite la 1 milimetru.

*** Distanța dintre puncte este formată din segmente cumulate ce sunt mai mici decât valoarea 1 milimetru.

**DATE DESPRE IMOBILUL NR. 6472**

Oficiul de Cadastru și Publicitate Imobiliară NEAMT
Biroul de Cadastru și Publicitate Imobiliară Targu-Neamt

A. Partea I. Descrierea imobilului

TEREN Extravilan

Adresa: Jud. Neamt

Nr. Crt	Nr cadastral Nr. topografic	Suprafața* (mp)	Observații / Referințe
A1		Din acte: 3.760.620.000 Masurata: 11.551	Sector cadastral:199 Teren neimprejmuit; DIFERENTA DE SUPRAFATA INSCRISA IN INVENTARUL BUNURILOR DIN DOMENIUL PUBLIC AL STATULUI SE REGASESTE IN ALTE SECTOARE CADASTRALE

B. Partea II. Proprietari și acte

Inscrieri privitoare la dreptul de proprietate și alte drepturi reale		Referințe
914 / 13/07/2022		
Act Normativ nr. 982, din 29/12/1998 emis de GUVERNUL ROMÂNIEI (ORDINUL 182/26.02.2018 AVIZ CTAS 324/09.12.2020 EXTRAS DIN AMENAJAMENTUL SILVIC U.P. I PIPIRIG UA 1, 2, 3, 4%, 5%, 6%, 7%, 8%, 9%, 10);		
B0	Intabulare, drept de PROPRIETATE, dobandit prin Lege, cota actuala 1/1, cota initiala 1/1 1) STATUL ROMAN , CIF:99999999999999, -domeniul public	A1
B0	Intabulare, drept de ADMINISTRARE, dobandit prin Lege, cota actuala 1/1, cota initiala 1/1 1) RNP - ROMSILVA - PRIN DIRECTIA SILVICA NEAMT , CIF:1590120	A1

C. Partea III. SARCINI .

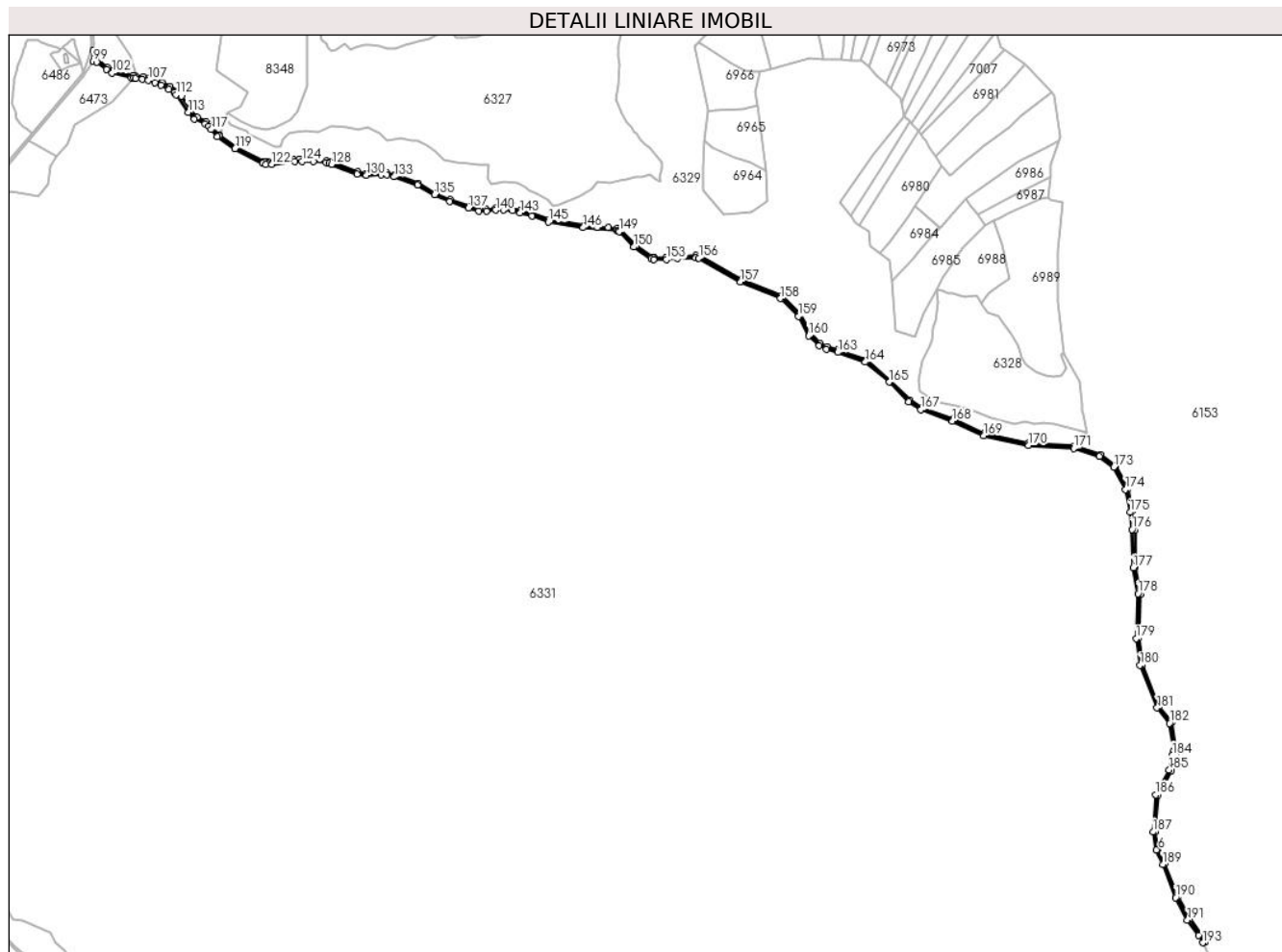
Inscrieri privind dezmembramintele dreptului de proprietate, drepturi reale de garanție și sarcini	Referințe
NU SUNT	

Anexa Nr. 1 La Partea I

Teren

Nr cadastral	Suprafața (mp)*	Observații / Referințe
	Din acte: 3.760.620.000 Masurata: 11.551	DIFERENTA DE SUPRAFATA INSCRISA IN INVENTARUL BUNURILOR DIN DOMENIUL PUBLIC AL STATULUI SE REGASESTE IN ALTE SECTOARE CADASTRALE

* Suprafața este determinată în planul de proiecție Stereo 70.



Date referitoare la teren

Crt	Categorie folosință	Intravilan	Suprafața (mp)	Tarla	Parcelă	Nr. topo	Observații / Referințe
1	padure	NU	11.551	UP II Mihaieti	FE021 = D159	-	UP II Mihaieti - Pipirig, Drum exploatare FE021 = D159

Lungime Segmente

1) Valorile lungimilor segmentelor sunt obținute din proiecție în plan.

Punct început	X / Y	Punct sfârșit	X / Y	Lungime segment	Punct început	X / Y	Punct sfârșit	X / Y	Lungime segment	Punct început	X / Y	Punct sfârșit	X / Y	Lungime segment
1	582.311,961 629.682,225	2	582.303,306 629.695,461	15.815	2	582.303,306 629.695,461	3	582.284,486 629.722,989	33.346	3	582.284,486 629.722,989	4	582.264,211 629.761,524	43.543
4	582.264,211 629.761,524	5	582.240,337 629.818,993	62.231	5	582.240,337 629.818,993	6	582.229,245 629.843,386	26.796	6	582.229,245 629.843,386	7	582.223,076 629.874,833	32.046
7	582.223,076 629.874,833	8	582.229,129 629.939,176	64.627	8	582.229,129 629.939,176	9	582.251,659 629.982,028	48.414	9	582.251,659 629.982,028	10	582.257,971 630.003,643	22.518
10	582.257,971 630.003,643	11	582.260,169 630.009,848	6.583	11	582.260,169 630.009,848	12	582.253,335 630.066,606	57.168	12	582.253,335 630.066,606	13	582.230,179 630.095,023	36.657

Punct început	X / Y	Punct sfârşit	X / Y	Lungime segment	Punct început	X / Y	Punct sfârşit	X / Y	Lungime segment	Punct început	X / Y	Punct sfârşit	X / Y	Lungime segment
13	582.230,179 630.095,023	14	582.201,009 630.167,441	78.072	14	582.201,009 630.167,441	15	582.194,926 630.214,355	47.307	15	582.194,926 630.214,355	16	582.198,107 630.291,182	76.893
16	582.198,107 630.291,182	17	582.188,978 630.338,3	47.994	17	582.188,978 630.338,3	18	582.188,422 630.403,498	65.2	18	582.188,422 630.403,498	19	582.183,015 630.436,75	33.689
19	582.183,015 630.436,75	20	582.175,976 630.476,051	39.926	20	582.175,976 630.476,051	21	582.154,354 630.516,001	45.426	21	582.154,354 630.516,001	22	582.128,256 630.536,171	32.984
22	582.128,256 630.536,171	23	582.081,673 630.550,957	48.873	23	582.081,673 630.550,957	24	582.001,418 630.555,997	80.413	24	582.001,418 630.555,997	25	581.924,968 630.573,205	78.363
25	581.924,968 630.573,205	26	581.870,469 630.598,163	59.942	26	581.870,469 630.598,163	27	581.815,431 630.617,441	58.317	27	581.815,431 630.617,441	28	581.793,924 630.631,013	25.431
28	581.793,924 630.631,013	29	581.758,84 630.665,219	48.999	29	581.758,84 630.665,219	30	581.717,965 630.701,038	54.349	30	581.717,965 630.701,038	31	581.668,176 630.719,107	52.966
31	581.668,176 630.719,107	32	581.649,25 630.724,967	19.812	32	581.649,25 630.724,967	33	581.637,567 630.730,533	12.941	33	581.637,567 630.730,533	34	581.620,755 630.747,937	24.198
34	581.620,755 630.747,937	35	581.601,099 630.781,614	38.994	35	581.601,099 630.781,614	36	581.568,977 630.813,589	45.324	36	581.568,977 630.813,589	37	581.499,021 630.842,891	75.845
37	581.499,021 630.842,891	38	581.425,161 630.884,299	84.675	38	581.425,161 630.884,299	39	581.419,351 630.884,788	5.831	39	581.419,351 630.884,788	40	581.386,82 630.883,02	32.579
40	581.386,82 630.883,02	41	581.366,674 630.880,925	20.255	41	581.366,674 630.880,925	42	581.346,436 630.881,087	20.239	42	581.346,436 630.881,087	43	581.342,829 630.882,267	3.795
43	581.342,829 630.882,267	44	581.314,16 630.902,115	34.869	44	581.314,16 630.902,115	45	581.286,656 630.929,189	38.594	45	581.286,656 630.929,189	46	581.283,983 630.931,187	3.337
46	581.283,983 630.931,187	47	581.281,168 630.931,735	2.868	47	581.281,168 630.931,735	48	581.265,671 630.933,363	15.582	48	581.265,671 630.933,363	49	581.246,725 630.934,153	18.962
49	581.246,725 630.934,153	50	581.222,984 630.936,73	23.88	50	581.222,984 630.936,73	51	581.161,767 630.947,16	62.099	51	581.161,767 630.947,16	52	581.131,81 630.958,061	31.879
52	581.131,81 630.958,061	53	581.112,358 630.963,147	20.106	53	581.112,358 630.963,147	54	581.098,47 630.966,539	14.296	54	581.098,47 630.966,539	55	581.082,888 630.968,793	15.744
55	581.082,888 630.968,793	56	581.068,705 630.967,762	14.22	56	581.068,705 630.967,762	57	581.052,108 630.965,658	16.73	57	581.052,108 630.965,658	58	581.040,16 630.966,405	11.971
58	581.040,16 630.966,405	59	581.022,524 630.970,371	18.076	59	581.022,524 630.970,371	60	580.989,299 630.982,491	35.367	60	580.989,299 630.982,491	61	580.963,725 630.993,465	27.829
61	580.963,725 630.993,465	62	580.932,923 631.011,323	35.604	62	580.932,923 631.011,323	63	580.890,953 631.026,152	44.513	63	580.890,953 631.026,152	64	580.878,117 631.029,025	13.154
64	580.878,117 631.029,025	65	580.868,695 631.029,764	9.451	65	580.868,695 631.029,764	66	580.841,891 631.028,554	26.831	66	580.841,891 631.028,554	67	580.827,188 631.031,076	14.918
67	580.827,188 631.031,076	68	580.783,582 631.047,17	46.481	68	580.783,582 631.047,17	69	580.777,873 631.049,672	6.233	69	580.777,873 631.049,672	70	580.771,626 631.050,914	6.369
70	580.771,626 631.050,914	71	580.742,171 631.052,891	29.521	71	580.742,171 631.052,891	72	580.724,854 631.053,604	17.332	72	580.724,854 631.053,604	73	580.713,844 631.052,679	11.049
73	580.713,844 631.052,679	74	580.671,229 631.048,081	42.862	74	580.671,229 631.048,081	75	580.666,587 631.048,164	4.643	75	580.666,587 631.048,164	76	580.662,12 631.049,219	4.59
76	580.662,12 631.049,219	77	580.614,544 631.074,304	53.784	77	580.614,544 631.074,304	78	580.584,484 631.094,945	36.464	78	580.584,484 631.094,945	79	580.584,39 631.095,01	0.114
79	580.584,39 631.095,01	80	580.571,142 631.110,372	20.285	80	580.571,142 631.110,372	81	580.567,596 631.114,552	5.481	81	580.567,596 631.114,552	82	580.561,982 631.119,012	7.17
82	580.561,982 631.119,012	83	580.545,763 631.126,817	17.999	83	580.545,763 631.126,817	84	580.533,753 631.138,262	16.59	84	580.533,753 631.138,262	85	580.517,922 631.163,759	30.012
85	580.517,922 631.163,759	86	580.511,018 631.172,161	10.875	86	580.511,018 631.172,161	87	580.498,328 631.180,507	15.189	87	580.498,328 631.180,507	88	580.484,421 631.187,131	15.404
88	580.484,421 631.187,131	89	580.473,736 631.191,988	11.737	89	580.473,736 631.191,988	90	580.461,77 631.195,991	12.618	90	580.461,77 631.195,991	91	580.451,051 631.198,059	10.917
91	580.451,051 631.198,059	92	580.437,706 631.198,991	13.378	92	580.437,706 631.198,991	93	580.433,485 631.199,934	4.325	93	580.433,485 631.199,934	94	580.398,293 631.208,855	36.305
94	580.398,293 631.208,855	95	580.389,173 631.214,25	10.596	95	580.389,173 631.214,25	96	580.372,61 631.227,027	20.919	96	580.372,61 631.227,027	97	580.367,142 631.233,444	8.431
97	580.367,142 631.233,444	98	580.362,918 631.243,75	11.138	98	580.362,918 631.243,75	99	580.363,185 631.224,628	19.124	99	580.363,185 631.224,628	100	580.369,48 631.223,741	6.357
100	580.369,48 631.223,741	101	580.386,636 631.210,507	21.667	101	580.386,636 631.210,507	102	580.396,554 631.204,639	11.524	102	580.396,554 631.204,639	103	580.430,565 631.196,014	35.088
103	580.430,565 631.196,014	104	580.433,902 631.195,52	3.373	104	580.433,902 631.195,52	105	580.437,239 631.195,025	3.374	105	580.437,239 631.195,025	106	580.449,665 631.194,009	12.467
106	580.449,665 631.194,009	107	580.460,219 631.192,049	10.734	107	580.460,219 631.192,049	108	580.471,533 631.187,687	12.126	108	580.471,533 631.187,687	109	580.481,641 631.182,937	11.168
109	580.481,641 631.182,937	110	580.495,854 631.176,06	15.789	110	580.495,854 631.176,06	111	580.505,824 631.169,961	11.688	111	580.505,824 631.169,961	112	580.508,988 631.166,355	4.797

Punct început	X / Y	Punct sfârșit	X / Y	Lungime segment	Punct început	X / Y	Punct sfârșit	X / Y	Lungime segment	Punct început	X / Y	Punct sfârșit	X / Y	Lungime segment
112	580.508,988 631.166,355	113	580.529,833 631.135,359	37.353	113	580.529,833 631.135,359	114	580.540,942 631.124,108	15.811	114	580.540,942 631.124,108	115	580.559,581 631.115,395	20.575
115	580.559,581 631.115,395	116	580.565,423 631.110,597	7.56	116	580.565,423 631.110,597	117	580.570,06 631.105,334	7.014	117	580.570,06 631.105,334	118	580.580,791 631.092,43	16.783
118	580.580,791 631.092,43	119	580.611,899 631.071,878	37.284	119	580.611,899 631.071,878	120	580.660,24 631.045,895	54.881	120	580.660,24 631.045,895	121	580.665,573 631.044,61	5.486
121	580.665,573 631.044,61	122	580.676,554 631.044,229	10.988	122	580.676,554 631.044,229	123	580.716,891 631.049,09	40.629	123	580.716,891 631.049,09	124	580.729,383 631.049,897	12.518
124	580.729,383 631.049,897	125	580.749,249 631.048,992	19.887	125	580.749,249 631.048,992	126	580.771,176 631.047,679	21.966	126	580.771,176 631.047,679	127	580.776,918 631.046,467	5.869
127	580.776,918 631.046,467	128	580.781,188 631.044,572	4.672	128	580.781,188 631.044,572	129	580.826,023 631.027,633	47.928	129	580.826,023 631.027,633	130	580.842,011 631.025,207	16.171
130	580.842,011 631.025,207	131	580.868,135 631.026,149	26.141	131	580.868,135 631.026,149	132	580.877,653 631.025,653	9.531	132	580.877,653 631.025,653	133	580.890,358 631.022,436	13.106
133	580.890,358 631.022,436	134	580.931,684 631.008,251	43.693	134	580.931,684 631.008,251	135	580.961,345 630.991,186	34.22	135	580.961,345 630.991,186	136	580.988,306 630.979,416	29.418
136	580.988,306 630.979,416	137	581.021,085 630.967,941	34.73	137	581.021,085 630.967,941	138	581.039,202 630.962,901	18.805	138	581.039,202 630.962,901	139	581.052,271 630.962,458	13.077
139	581.052,271 630.962,458	140	581.068,608 630.964,116	16.421	140	581.068,608 630.964,116	141	581.082,566 630.965,003	13.986	141	581.082,566 630.965,003	142	581.097,986 630.963,072	15.54
142	581.097,986 630.963,072	143	581.111,39 630.959,276	13.931	143	581.111,39 630.959,276	144	581.131,81 630.953,868	21.124	144	581.131,81 630.953,868	145	581.161,041 630.943,29	31.086
145	581.161,041 630.943,29	146	581.221,838 630.933,347	61.605	146	581.221,838 630.933,347	147	581.280,423 630.928,201	58.811	147	581.280,423 630.928,201	148	581.282,839 630.927,724	2.463
148	581.282,839 630.927,724	149	581.284,746 630.926,263	2.402	149	581.284,746 630.926,263	150	581.310,275 630.899,58	36.928	150	581.310,275 630.899,58	151	581.340,945 630.879,109	36.874
151	581.340,945 630.879,109	152	581.345,255 630.877,643	4.552	152	581.345,255 630.877,643	153	581.367,339 630.877,501	22.084	153	581.367,339 630.877,501	154	581.386,718 630.879,188	19.452
154	581.386,718 630.879,188	155	581.419,003 630.880,672	32.319	155	581.419,003 630.880,672	156	581.424,379 630.880,116	5.405	156	581.424,379 630.880,116	157	581.497,448 630.838,588	84.046
157	581.497,448 630.838,588	158	581.567,209 630.809,368	75.633	158	581.567,209 630.809,368	159	581.598,533 630.778,095	44.263	159	581.598,533 630.778,095	160	581.617,068 630.743,67	39.098
160	581.617,068 630.743,67	161	581.635,29 630.726,745	24.87	161	581.635,29 630.726,745	162	581.648,139 630.720,773	14.169	162	581.648,139 630.720,773	163	581.667,856 630.714,966	20.554
163	581.667,856 630.714,966	164	581.715,681 630.697,894	50.781	164	581.715,681 630.697,894	165	581.757,725 630.662,716	54.82	165	581.757,725 630.662,716	166	581.791,628 630.628,217	48.369
166	581.791,628 630.628,217	167	581.813,368 630.614,71	25.594	167	581.813,368 630.614,71	168	581.868,604 630.594,29	58.89	168	581.868,604 630.594,29	169	581.923,178 630.569,297	60.025
169	581.923,178 630.569,297	170	582.001,415 630.551,94	80.139	170	582.001,415 630.551,94	171	582.080,931 630.546,666	79.691	171	582.080,931 630.546,666	172	582.126,472 630.532,737	47.624
172	582.126,472 630.532,737	173	582.151,531 630.514,088	31.237	173	582.151,531 630.514,088	174	582.171,758 630.474,886	44.113	174	582.171,758 630.474,886	175	582.179,693 630.434,792	40.872
175	582.179,693 630.434,792	176	582.183,278 630.404,496	30.507	176	582.183,278 630.404,496	177	582.185,634 630.337,48	67.057	177	582.185,634 630.337,48	178	582.193,69 630.292,189	46.002
178	582.193,69 630.292,189	179	582.190,534 630.213,738	78.514	179	582.190,534 630.213,738	180	582.197,356 630.166,914	47.318	180	582.197,356 630.166,914	181	582.226,983 630.092,188	80.385
181	582.226,983 630.092,188	182	582.248,911 630.064,958	34.962	182	582.248,911 630.064,958	183	582.256,304 630.016,748	48.774	183	582.256,304 630.016,748	184	582.253,878 630.009,209	7.92
184	582.253,878 630.009,209	185	582.248,262 629.983,442	26.372	185	582.248,262 629.983,442	186	582.225,083 629.940,106	49.145	186	582.225,083 629.940,106	187	582.219,906 629.874,601	65.709
187	582.219,906 629.874,601	188	582.225,295 629.842,846	32.209	188	582.225,295 629.842,846	189	582.237,024 629.818,042	27.437	189	582.237,024 629.818,042	190	582.259,632 629.759,352	62.894
190	582.259,632 629.759,352	191	582.280,227 629.720,529	43.947	191	582.280,227 629.720,529	192	582.299,526 629.693,355	33.33	192	582.299,526 629.693,355	193	582.307,113 629.680,587	14.852
193	582.307,113 629.680,587	1	582.311,961 629.682,225	5.117										

** Lungimile segmentelor sunt determinate în planul de proiecție Stereo 70 și sunt rotunjite la 1 milimetru.

*** Distanța dintre puncte este formată din segmente cumulate ce sunt mai mici decât valoarea 1 milimetru.

**DATE DESPRE IMOBILUL NR. 6473**

Oficiul de Cadastru și Publicitate Imobiliară NEAMT
Biroul de Cadastru și Publicitate Imobiliară Targu-Neamt

A. Partea I. Descrierea imobilului

TEREN Extravilan

Adresa: Jud. Neamt

Nr. Crt	Nr cadastral Nr. topografic	Suprafața* (mp)	Observații / Referințe
A1		Din acte: 3.760.620.000 Masurata: 10.599	Sector cadastral:199 Teren neimprejmuit; DIFERENTA DE SUPRAFATA INSCRISA IN INVENTARUL BUNURILOR DIN DOMENIUL PUBLIC AL STATULUI SE REGASESTE IN ALTE SECTOARE CADASTRALE

B. Partea II. Proprietari și acte

Inscrieri privitoare la dreptul de proprietate și alte drepturi reale		Referințe
914 / 13/07/2022		
Act Normativ nr. 982, din 29/12/1998 emis de GUVERNUL ROMÂNIEI (ORDINUL 182/26.02.2018 AVIZ CTAS 324/09.12.2020 EXTRAS DIN AMENAJAMENTUL SILVIC U.P. I PIPIRIG UA 1, 2, 3, 4%, 5%, 6%, 7%, 8%, 9%, 10);		
B0	Intabulare, drept de PROPRIETATE, dobandit prin Lege, cota actuala 1/1, cota initiala 1/1 1) STATUL ROMAN , CIF:99999999999999, -domeniul public	A1
B0	Intabulare, drept de ADMINISTRARE, dobandit prin Lege, cota actuala 1/1, cota initiala 1/1 1) RNP - ROMSILVA - PRIN DIRECTIA SILVICA NEAMT , CIF:1590120	A1

C. Partea III. SARCINI .

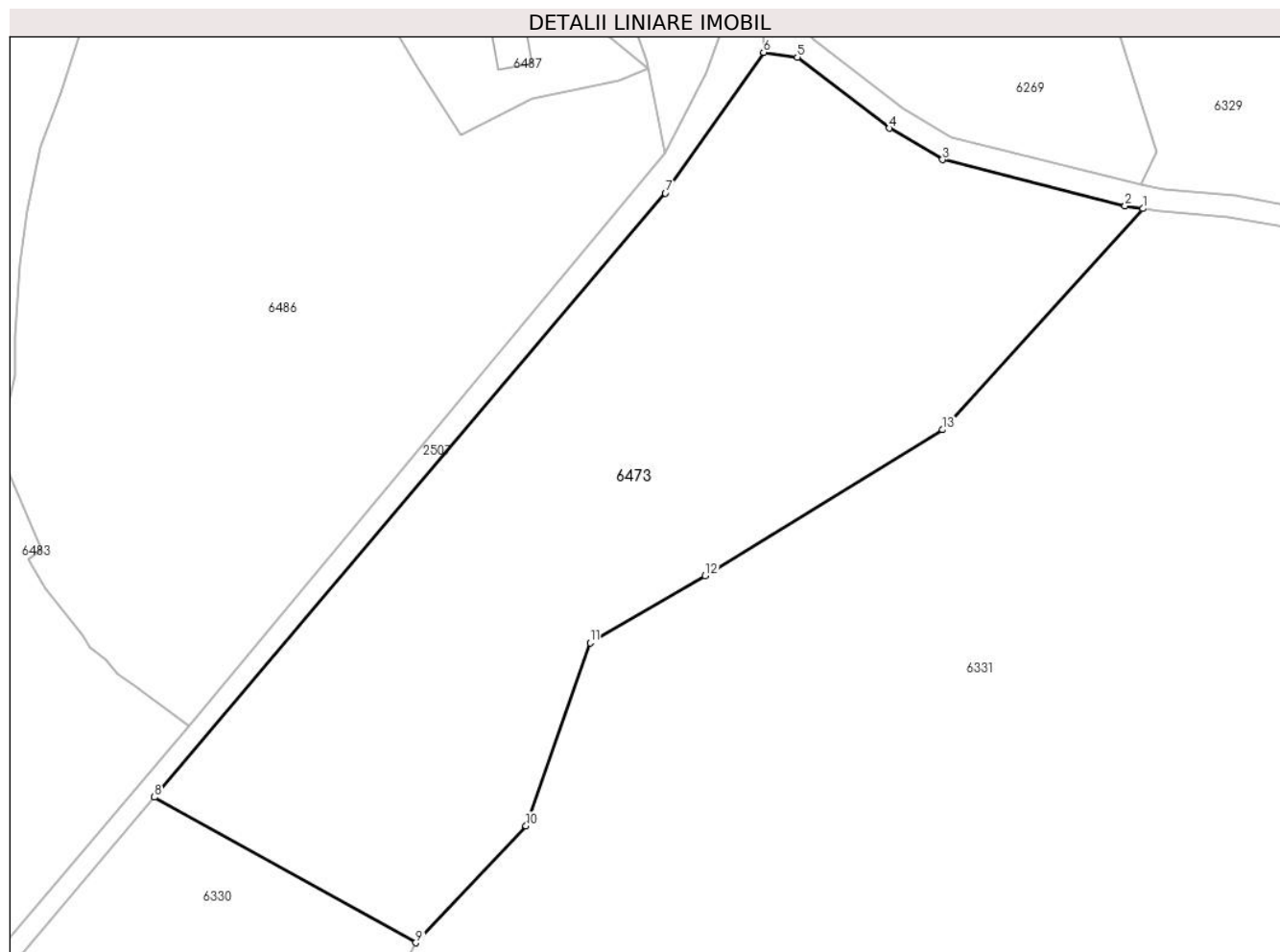
Inscrieri privind dezmembramintele dreptului de proprietate, drepturi reale de garanție și sarcini	Referințe
NU SUNT	

Anexa Nr. 1 La Partea I

Teren

Nr cadastral	Suprafața (mp)*	Observații / Referințe
	Din acte: 3.760.620.000 Masurata: 10.599	DIFERENTA DE SUPRAFATA INSCRISA IN INVENTARUL BUNURILOR DIN DOMENIUL PUBLIC AL STATULUI SE REGASESTE IN ALTE SECTOARE CADASTRALE

* Suprafața este determinată în planul de proiecție Stereo 70.



Date referitoare la teren

Crt	Categorie folosință	Intravilan	Suprafața (mp)	Tarla	Parcelă	Nr. topo	Observații / Referințe
1	padure	NU	10.599	UP II Mihaieti	UA 54C2	-	UP II Mihaieti - Pipirig, UA 54C2

Lungime Segmente

1) Valorile lungimilor segmentelor sunt obținute din proiecție în plan.

Punct început	X / Y	Punct sfârșit	X / Y	Lungime segment (** (m)
1	580.433,902 631.195,52	2	580.430,565 631.196,014	3.373
2	580.430,565 631.196,014	3	580.396,554 631.204,639	35.088
3	580.396,554 631.204,639	4	580.386,636 631.210,507	11.524
4	580.386,636 631.210,507	5	580.369,48 631.223,741	21.667

Punct început	X / Y	Punct sfârșit	X / Y	Lungime segment (** (m)
5	580.369,48 631.223,741	6	580.363,185 631.224,628	6.357
6	580.363,185 631.224,628	7	580.344,916 631.198,375	31.984
7	580.344,916 631.198,375	8	580.249,648 631.085,803	147.474
8	580.249,648 631.085,803	9	580.298,399 631.058,686	55.785
9	580.298,399 631.058,686	10	580.318,882 631.080,489	29.915
10	580.318,882 631.080,489	11	580.330,878 631.114,598	36.157
11	580.330,878 631.114,598	12	580.352,33 631.127,059	24.809
12	580.352,33 631.127,059	13	580.396,544 631.154,289	51.926
13	580.396,544 631.154,289	1	580.433,902 631.195,52	55.638

** Lungimile segmentelor sunt determinate în planul de proiecție Stereo 70 și sunt rotunjite la 1 milimetru.

*** Distanța dintre puncte este formată din segmente cumulate ce sunt mai mici decât valoarea 1 milimetru.

**DATE DESPRE IMOBILUL NR. 6474**

Oficiul de Cadastru și Publicitate Imobiliară NEAMT
Biroul de Cadastru și Publicitate Imobiliară Targu-Neamt

A. Partea I. Descrierea imobilului

TEREN Extravilan

Adresa: Jud. Neamt

Nr. Crt	Nr cadastral Nr. topografic	Suprafața* (mp)	Observații / Referințe
A1		4.219	Sector cadastral:199 Teren neimpregmuit;

B. Partea II. Proprietari și acte

Inscrieri privitoare la dreptul de proprietate și alte drepturi reale		Referințe
/		
Act Administrativ nr. 16922, din 19/12/2022 emis de PRIMARIA COMUNEI PIPIRIG;		
B1	Inscrierea posesiei, drept de PROPRIETATE, dobandit prin Lege, cota actuala 1/1, cota initiala 1/1 1) BUTNARIU GHEORGHE	A1

C. Partea III. SARCINI .

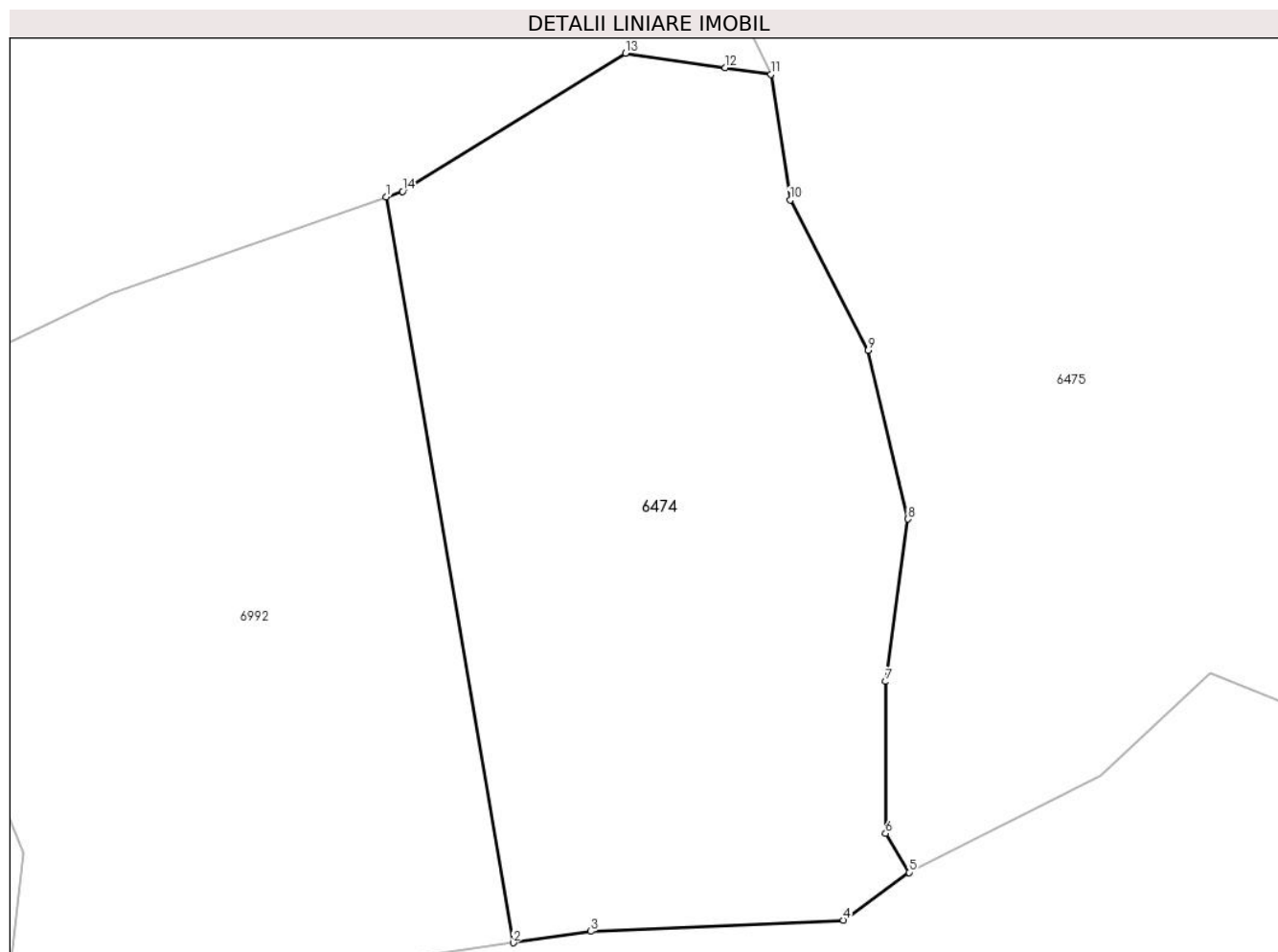
Inscrieri privind dezmembramintele dreptului de proprietate, drepturi reale de garanție și sarcini	Referințe
NU SUNT	

Anexa Nr. 1 La Partea I

Teren

Nr cadastral	Suprafața (mp)*	Observații / Referințe
	4.219	

* Suprafața este determinată în planul de proiecție Stereo 70.



Date referitoare la teren

Crt	Categorie folosință	Intra vilan	Suprafața (mp)	Tarla	Parcelă	Nr. topo	Observații / Referințe
1	faneata	NU	4.219	-	-	-	

Lungime Segmente

1) Valorile lungimilor segmentelor sunt obținute din proiecție în plan.

Punct început	X / Y	Punct sfârșit	X / Y	Lungime segment (** (m)
1	580.975,858 631.499,07	2	580.989,796 631.417,226	83.022
2	580.989,796 631.417,226	3	580.998,314 631.418,48	8.61
3	580.998,314 631.418,48	4	581.026,039 631.419,721	27.753
4	581.026,039 631.419,721	5	581.033,237 631.424,956	8.9
5	581.033,237 631.424,956	6	581.030,689 631.429,229	4.975

Punct început	X / Y	Punct sfârșit	X / Y	Lungime segment (** (m)
6	581.030,689 631.429,229	7	581.030,689 631.445,9	16.671
7	581.030,689 631.445,9	8	581.033,148 631.463,745	18.014
8	581.033,148 631.463,745	9	581.028,789 631.482,268	19.029
9	581.028,789 631.482,268	10	581.020,197 631.498,743	18.581
10	581.020,197 631.498,743	11	581.018,091 631.512,541	13.958
11	581.018,091 631.512,541	12	581.013,061 631.513,283	5.084
12	581.013,061 631.513,283	13	581.002,114 631.514,86	11.06
13	581.002,114 631.514,86	14	580.977,631 631.499,693	28.8
14	580.977,631 631.499,693	1	580.975,858 631.499,07	1.879

** Lungimile segmentelor sunt determinate în planul de proiecție Stereo 70 și sunt rotunjite la 1 milimetru.

*** Distanța dintre puncte este formată din segmente cumulate ce sunt mai mici decât valoarea 1 milimetru.

**DATE DESPRE IMOBILUL NR. 6475**

Oficiul de Cadastru și Publicitate Imobiliară NEAMT
Biroul de Cadastru și Publicitate Imobiliară Targu-Neamt

A. Partea I. Descrierea imobilului

TEREN Extravilan

Adresa: Jud. Neamt

Nr. Crt	Nr cadastral Nr. topografic	Suprafața* (mp)	Observații / Referințe
A1		21.067	Sector cadastral:199 Teren neimpregmuit;

B. Partea II. Proprietari și acte

Inscrieri privitoare la dreptul de proprietate și alte drepturi reale	Referințe
/	
Act Administrativ nr. 17038, din 20/12/2022 emis de PRIMARIA COMUNEI PIPIRIG;	
B1	A1
Inscrierea posesiei, drept de PROPRIETATE, dobandit prin Lege, cota actuala 1/1, cota initiala 1/1	
1) CHIRILĂ GHEORGHITA-DANIEL	

C. Partea III. SARCINI .

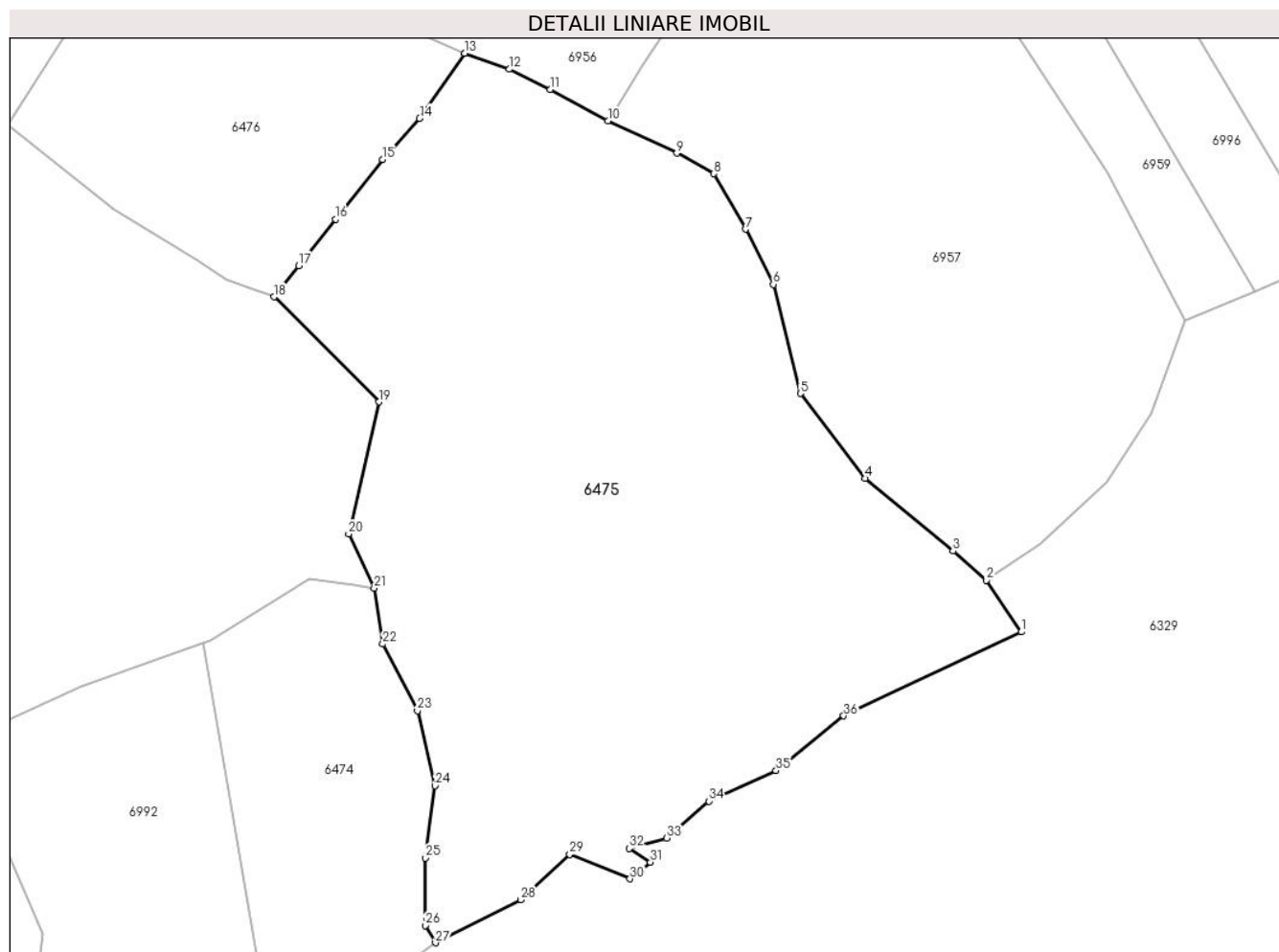
Inscrieri privind dezmembramintele dreptului de proprietate, drepturi reale de garanție și sarcini	Referințe
NU SUNT	

Anexa Nr. 1 La Partea I

Teren

Nr cadastral	Suprafața (mp)*	Observații / Referințe
	21.067	

* Suprafața este determinată în planul de proiecție Stereo 70.



Date referitoare la teren

Crt	Categorie folosință	Intra vilan	Suprafața (mp)	Tarla	Parcelă	Nr. topo	Observații / Referințe
1	faneata	NU	21.067	-	-	-	

Lungime Segmente

1) Valorile lungimilor segmentelor sunt obținute din proiecție în plan.

Punct început	X / Y	Punct sfârșit	X / Y	Lungime segment (** (m)
1	581.178,066 631.501,75	2	581.169,391 631.514,509	15.429
3	581.161,122 631.521,735	4	581.139,498 631.539,67	28.094
5	581.123,419 631.560,614	6	581.116,75 631.587,596	27.794
7	581.109,882 631.601,186	8	581.102,031 631.614,919	15.819
9	581.092,931 631.619,967	10	581.075,856 631.627,962	18.854

Punct început	X / Y	Punct sfârșit	X / Y	Lungime segment (** (m)
2	581.169,391 631.514,509	3	581.161,122 631.521,735	10.981
4	581.139,498 631.539,67	5	581.123,419 631.560,614	26.404
6	581.116,75 631.587,596	7	581.109,882 631.601,186	15.227
8	581.102,031 631.614,919	9	581.092,931 631.619,967	10.406
10	581.075,856 631.627,962	11	581.061,582 631.635,673	16.224

Punct început	X / Y	Punct sfârșit	X / Y	Lungime segment (** (m)
11	581.061,582 631.635,673	12	581.051,504 631.640,739	11.28
13	581.040,463 631.644,672	14	581.029,311 631.628,569	19.588
15	581.020,147 631.618,409	16	581.008,509 631.603,696	18.759
17	580.999,416 631.592,2	18	580.993,312 631.584,484	9.838
19	581.019,232 631.558,55	20	581.011,803 631.525,944	33.442
21	581.018,091 631.512,541	22	581.020,197 631.498,743	13.958
23	581.028,789 631.482,268	24	581.033,148 631.463,745	19.029
25	581.030,689 631.445,9	26	581.030,689 631.429,229	16.671
27	581.033,237 631.424,956	28	581.054,268 631.435,599	23.571
29	581.066,417 631.446,787	30	581.081,343 631.440,76	16.097
31	581.086,368 631.444,854	32	581.081,158 631.448,282	6.237
33	581.090,361 631.450,842	34	581.100,82 631.459,949	13.868
35	581.117,419 631.467,475	36	581.134,126 631.480,985	21.486

Punct început	X / Y	Punct sfârșit	X / Y	Lungime segment (** (m)
12	581.051,504 631.640,739	13	581.040,463 631.644,672	11.721
14	581.029,311 631.628,569	15	581.020,147 631.618,409	13.682
16	581.008,509 631.603,696	17	580.999,416 631.592,2	14.657
18	580.993,312 631.584,484	19	581.019,232 631.558,55	36.666
20	581.011,803 631.525,944	21	581.018,091 631.512,541	14.805
22	581.020,197 631.498,743	23	581.028,789 631.482,268	18.581
24	581.033,148 631.463,745	25	581.030,689 631.445,9	18.014
26	581.030,689 631.429,229	27	581.033,237 631.424,956	4.975
28	581.054,268 631.435,599	29	581.066,417 631.446,787	16.516
30	581.081,343 631.440,76	31	581.086,368 631.444,854	6.482
32	581.081,158 631.448,282	33	581.090,361 631.450,842	9.552
34	581.100,82 631.459,949	35	581.117,419 631.467,475	18.225
36	581.134,126 631.480,985	1	581.178,066 631.501,75	48.599

** Lungimile segmentelor sunt determinate în planul de proiecție Stereo 70 și sunt rotunjite la 1 milimetru.

*** Distanța dintre puncte este formată din segmente cumulate ce sunt mai mici decât valoarea 1 milimetru.

**DATE DESPRE IMOBILUL NR. 6476**

Oficiul de Cadastru și Publicitate Imobiliară NEAMT
Biroul de Cadastru și Publicitate Imobiliară Targu-Neamt

A. Partea I. Descrierea imobilului

TEREN Extravilan

Adresa: Jud. Neamt

Nr. Crt	Nr cadastral Nr. topografic	Suprafața* (mp)	Observații / Referințe
A1		5.873	Sector cadastral:199 Teren neimprejmuit;

B. Partea II. Proprietari și acte

Inscrieri privitoare la dreptul de proprietate și alte drepturi reale		Referințe
/		
Act Normativ nr. 7, din 13/03/1996 emis de PARLAMENTUL ROMANIEI;		
B1	Inscrierea provizorie, drept de PROPRIETATE, dobandit prin Lege, cota actuala 1/1, cota initiala 1/1	A1
1) COMUNA PIPIRIG, CIF:99999999999999, PROPRIETAR NEIDENTIFICAT		

C. Partea III. SARCINI .

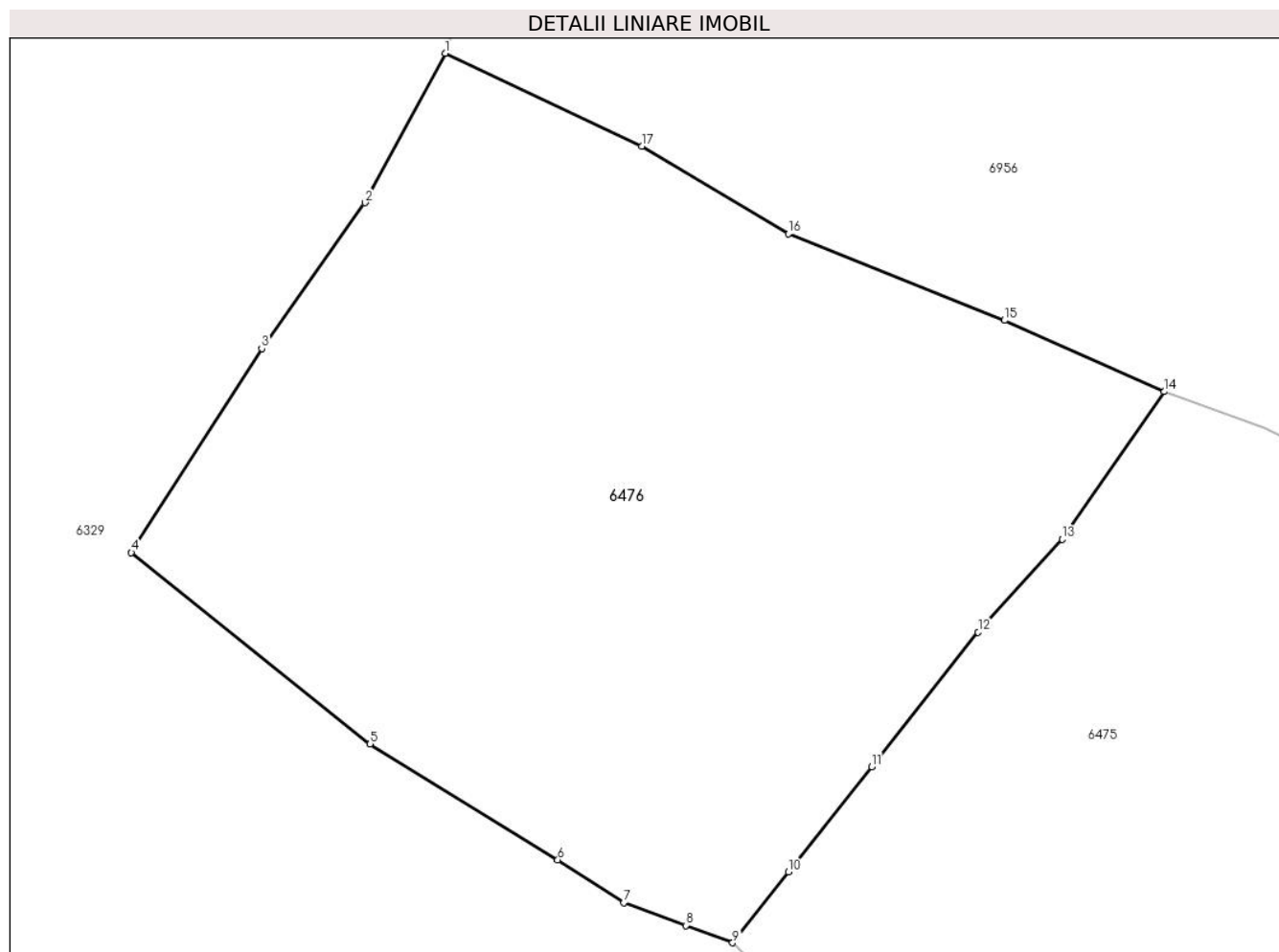
Inscrieri privind dezmembramintele dreptului de proprietate, drepturi reale de garanție și sarcini	Referințe
NU SUNT	

Anexa Nr. 1 La Partea I

Teren

Nr cadastral	Suprafața (mp)*	Observații / Referințe
	5.873	

* Suprafața este determinată în planul de proiecție Stereo 70.



Date referitoare la teren

Crt	Categorie folosință	Intra vilan	Suprafața (mp)	Tarla	Parcelă	Nr. topo	Observații / Referințe
1	faneata	NU	5.873	-	-	-	

Lungime Segmente

1) Valorile lungimilor segmentelor sunt obținute din proiecție în plan.

Punct început	X / Y	Punct sfârșit	X / Y	Lungime segment (** (m)
1	580.961,888 631.681,628	2	580.953,123 631.665,299	18.533
2	580.953,123 631.665,299	3	580.941,86 631.649,364	19.514
3	580.941,86 631.649,364	4	580.927,598 631.627,093	26.446
4	580.927,598 631.627,093	5	580.953,699 631.606,195	33.436
5	580.953,699 631.606,195	6	580.974,204 631.593,539	24.096

Punct început	X / Y	Punct sfârșit	X / Y	Lungime segment (** (m)
6	580.974,204 631.593,539	7	580.981,412 631.588,847	8.601
7	580.981,412 631.588,847	8	580.988,189 631.586,362	7.218
8	580.988,189 631.586,362	9	580.993,312 631.584,484	5.456
9	580.993,312 631.584,484	10	580.999,416 631.592,2	9.838
10	580.999,416 631.592,2	11	581.008,509 631.603,696	14.657
11	581.008,509 631.603,696	12	581.020,147 631.618,409	18.759
12	581.020,147 631.618,409	13	581.029,311 631.628,569	13.682
13	581.029,311 631.628,569	14	581.040,463 631.644,672	19.588
14	581.040,463 631.644,672	15	581.023,007 631.652,447	19.109
15	581.023,007 631.652,447	16	580.999,428 631.661,892	25.4
16	580.999,428 631.661,892	17	580.983,373 631.671,454	18.687
17	580.983,373 631.671,454	1	580.961,888 631.681,628	23.772

** Lungimile segmentelor sunt determinate în planul de proiecție Stereo 70 și sunt rotunjite la 1 milimetru.

*** Distanța dintre puncte este formată din segmente cumulate ce sunt mai mici decât valoarea 1 milimetru.

**DATE DESPRE IMOBILUL NR. 6477**

Oficiul de Cadastru și Publicitate Imobiliară NEAMT
Biroul de Cadastru și Publicitate Imobiliară Targu-Neamt

A. Partea I. Descrierea imobilului

TEREN Extravilan

Adresa: Jud. Neamt

Nr. Crt	Nr cadastral Nr. topografic	Suprafața* (mp)	Observații / Referințe
A1		Din acte: 3.760.620.000 Masurata: 1.779	Sector cadastral:199 Teren neimprejmuit; DIFERENTA DE SUPRAFATA INSCRISA IN INVENTARUL BUNURILOR DIN DOMENIUL PUBLIC AL STATULUI SE REGASESTE IN ALTE SECTOARE CADASTRALE

B. Partea II. Proprietari și acte

Inscrieri privitoare la dreptul de proprietate și alte drepturi reale		Referințe
914 / 13/07/2022		
Act Normativ nr. 1705, din 21/12/2006 emis de GUVERNUL ROMÂNIEI;		
B1	Intabulare, drept de PROPRIETATE, dobandit prin Lege, cota actuala 1/1, cota initiala 1/1 1) STATUL ROMAN , CIF:9999999999999, -domeniul public	A1
Act Normativ nr. 982, din 29/12/1998 emis de GUVERNUL ROMÂNIEI (ORDINUL 182/26.02.2018 AVIZ CTAS 895/13.12.2017 EXTRAS DIN AMENAJAMENTELE SILVICE ALE UNITATILOR DE PRODUCTIE);		
B2	Intabulare, drept de ADMINISTRARE, dobandit prin Lege, cota actuala 1/1, cota initiala 1/1 1) RNP - ROMSILVA - PRIN DIRECTIA SILVICA NEAMT , CIF:1590120	A1

C. Partea III. SARCINI .

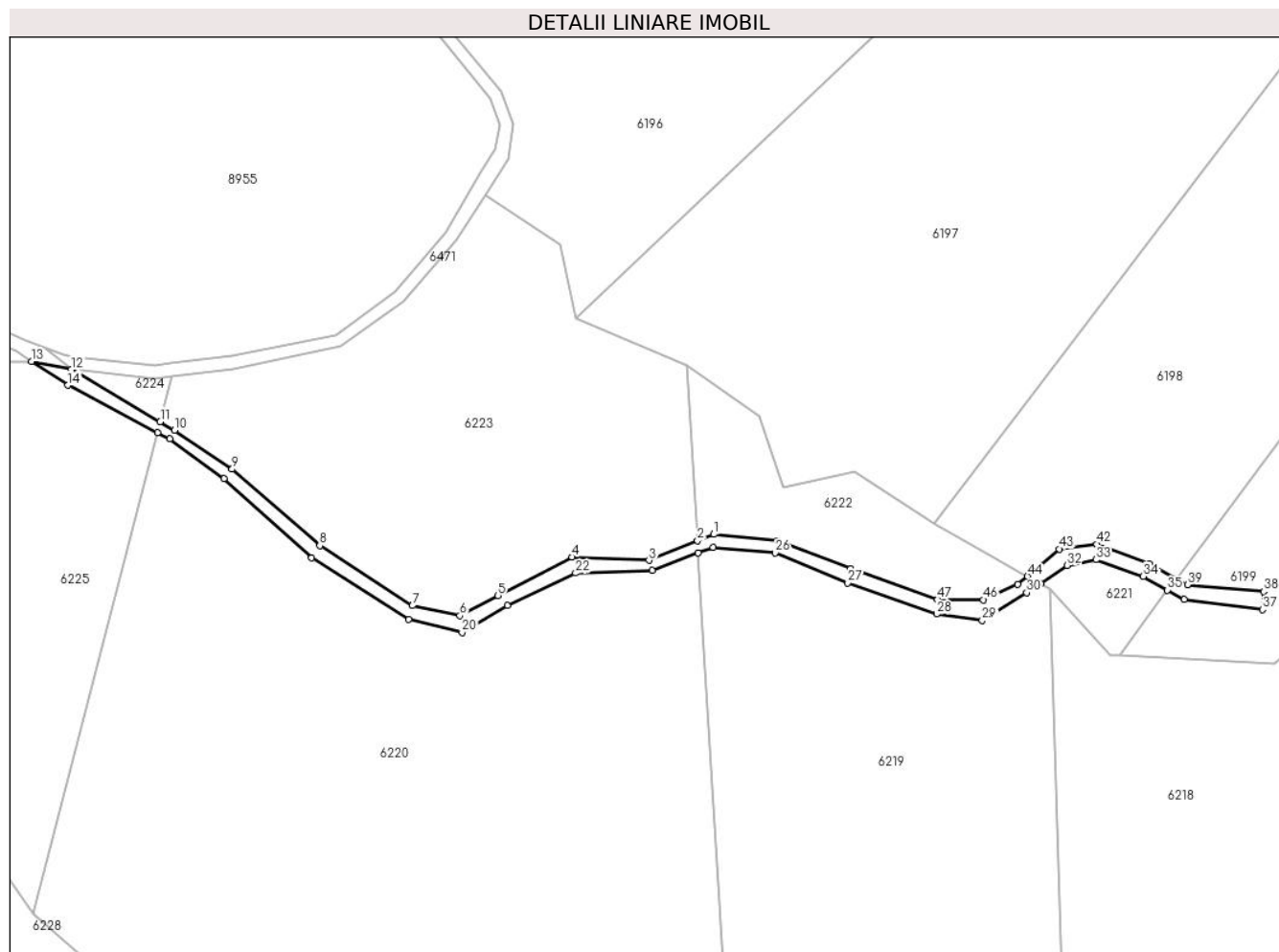
Inscrieri privind dezmembramintele dreptului de proprietate, drepturi reale de garanție și sarcini	Referințe
NU SUNT	

Anexa Nr. 1 La Partea I

Teren

Nr cadastral	Suprafața (mp)*	Observații / Referințe
	Din acte: 3.760.620.000 Masurata: 1.779	DIFERENTA DE SUPRAFATA INSCRISA IN INVENTARUL BUNURILOR DIN DOMENIUL PUBLIC AL STATULUI SE REGASESTE IN ALTE SECTOARE CADASTRALE

* Suprafața este determinată în planul de proiecție Stereo 70.



Date referitoare la teren

Crt	Categorie folosință	Intravilan	Suprafața (mp)	Tarla	Parcelă	Nr. topo	Observații / Referințe
1	drum	NU	1.779	UP II Mihaieti	FE019 = D158	-	UP II Mihaieti - Pipirig, Drum exploatare FE019 = D157

Lungime Segmente

1) Valorile lungimilor segmentelor sunt obținute din proiecție în plan.

Punct început	X / Y	Punct sfârșit	X / Y	Lungime segment	Punct început	X / Y	Punct sfârșit	X / Y	Lungime segment	Punct început	X / Y	Punct sfârșit	X / Y	Lungime segment
1	581.126,12 633.894,716	2	581.121,125 633.892,701	5.386	2	581.121,125 633.892,701	3	581.106,165 633.886,69	16.12 2	3	581.106,165 633.886,69	4	581.082,413 633.887,685	23.77 3
4	581.082,413 633.887,685	5	581.059,588 633.875,816	25.72 7	5	581.059,588 633.875,816	6	581.047,78 633.869,659	13.31 7	6	581.047,78 633.869,659	7	581.033,158 633.872,722	14.93 9
7	581.033,158 633.872,722	8	581.004,573 633.891,22	34.04 8	8	581.004,573 633.891,22	9	580.977,504 633.914,833	35.92 1	9	580.977,504 633.914,833	10	580.959,762 633.926,856	21.43 2
10	580.959,762 633.926,856	11	580.955,345 633.929,444	5.119	11	580.955,345 633.929,444	12	580.927,943 633.945,502	31.76	12	580.927,943 633.945,502	13	580.915,638 633.947,989	12.55 4
13	580.915,638 633.947,989	14	580.926,874 633.940,713	13.38 6	14	580.926,874 633.940,713	15	580.954,48 633.926,102	31.23 4	15	580.954,48 633.926,102	16	580.958,24 633.924,098	4.261

Punct început	X / Y	Punct sfârșit	X / Y	Lungime segment	Punct început	X / Y	Punct sfârșit	X / Y	Lungime segment	Punct început	X / Y	Punct sfârșit	X / Y	Lungime segment
16	580.958,24 633.924,098	17	580.974,983 633.911,838	20.75 2	17	580.974,983 633.911,838	18	581.002,078 633.887,542	36.39 3	18	581.002,078 633.887,542	19	581.032,036 633.868,441	35.52 9
19	581.032,036 633.868,441	20	581.048,464 633.864,444	16.90 7	20	581.048,464 633.864,444	21	581.062,403 633.872,776	16.23 9	21	581.062,403 633.872,776	22	581.083,501 633.882,77	23.34 5
22	581.083,501 633.882,77	23	581.107,091 633.883,683	23.60 8	23	581.107,091 633.883,683	24	581.121,347 633.889,018	15.22 2	24	581.121,347 633.889,018	25	581.125,869 633.890,708	4.827
25	581.125,869 633.890,708	26	581.145,127 633.888,965	19.33 7	26	581.145,127 633.888,965	27	581.167,507 633.879,76	24.19 9	27	581.167,507 633.879,76	28	581.194,895 633.870,136	29.03
28	581.194,895 633.870,136	29	581.209,009 633.868,223	14.24 3	29	581.209,009 633.868,223	30	581.222,739 633.876,687	16.12 9	30	581.222,739 633.876,687	31	581.226,908 633.879,592	5.081
31	581.226,908 633.879,592	32	581.235,23 633.885,167	10.01 7	32	581.235,23 633.885,167	33	581.244,092 633.886,923	9.034	33	581.244,092 633.886,923	34	581.258,703 633.881,785	15.48 8
34	581.258,703 633.881,785	35	581.266,12 633.877,529	8.551	35	581.266,12 633.877,529	36	581.271,269 633.874,574	5.937	36	581.271,269 633.874,574	37	581.295,405 633.871,525	24.32 8
37	581.295,405 633.871,525	38	581.295,851 633.877,055	5.548	38	581.295,851 633.877,055	39	581.272,325 633.879,157	23.62	39	581.272,325 633.879,157	40	581.268,782 633.881,083	4.033
40	581.268,782 633.881,083	41	581.260,55 633.885,559	9.37	41	581.260,55 633.885,559	42	581.244,385 633.891,63	17.26 7	42	581.244,385 633.891,63	43	581.232,748 633.890,206	11.72 4
43	581.232,748 633.890,206	44	581.222,934 633.881,817	12.91 1	44	581.222,934 633.881,817	45	581.219,975 633.879,287	3.893	45	581.219,975 633.879,287	46	581.209,315 633.874,543	11.66 8
46	581.209,315 633.874,543	47	581.195,231 633.874,653	14.08 4	47	581.195,231 633.874,653	48	581.168,374 633.884,063	28.45 8	48	581.168,374 633.884,063	49	581.145,737 633.892,75	24.24 7
49	581.145,737 633.892,75	1	581.126,12 633.894,716	19.71 5										

** Lungimile segmentelor sunt determinate în planul de proiecție Stereo 70 și sunt rotunjite la 1 milimetru.

*** Distanța dintre puncte este formată din segmente cumulate ce sunt mai mici decât valoarea 1 milimetru.

**DATE DESPRE IMOBILUL NR. 6540**

Oficiul de Cadastru și Publicitate Imobiliară NEAMT
Biroul de Cadastru și Publicitate Imobiliară Targu-Neamt

A. Partea I. Descrierea imobilului

TEREN Extravilan

Adresa: Jud. Neamt, O.S. Pipirig, UP I Domesnic, u.a. 81%

Nr. Crt	Nr cadastral Nr. topografic	Suprafața* (mp)	Observații / Referințe
A1	54338	10.000	Sector cadastral:199 Teren neimprejmuit; Imobil repositionat in urma lucrarilor de inregistrare sistematica.

B. Partea II. Proprietari și acte

Inscrieri privitoare la dreptul de proprietate și alte drepturi reale		Referințe
13975 / 27/05/2022		
Act Notarial nr. Act de lotizare aut nr. 1660, din 26/05/2022 emis de NP DAVID RADU-CONSTANTIN;		
B1	Se infiinteaza cartea funciara 54338 a imobilului cu numarul cadastral 54338 / UAT Pipirig, rezultat din dezmembrarea imobilului cu numarul cadastral 53022 inscris in cartea funciara 53022;	A1
B4	Se radiază propunerea de dezmembrare notată cu încheierea nr. 12420 din 12.05.2022	A1
13979 / 27/05/2022		
Act Notarial nr. ACT DE PARTAJ VOLUNTAR aut. nr. 1661, din 26/05/2022 emis de NP DAVID RADU-CONSTANTIN;		
B5	Intabulare, drept de PROPRIETATE, cu titlu de drept de PARTAJ, dobandit prin Conventie, cota actuala 1/1, cota initiala 1/1 1) GABUR GHEORGHE	A1

C. Partea III. SARCINI .

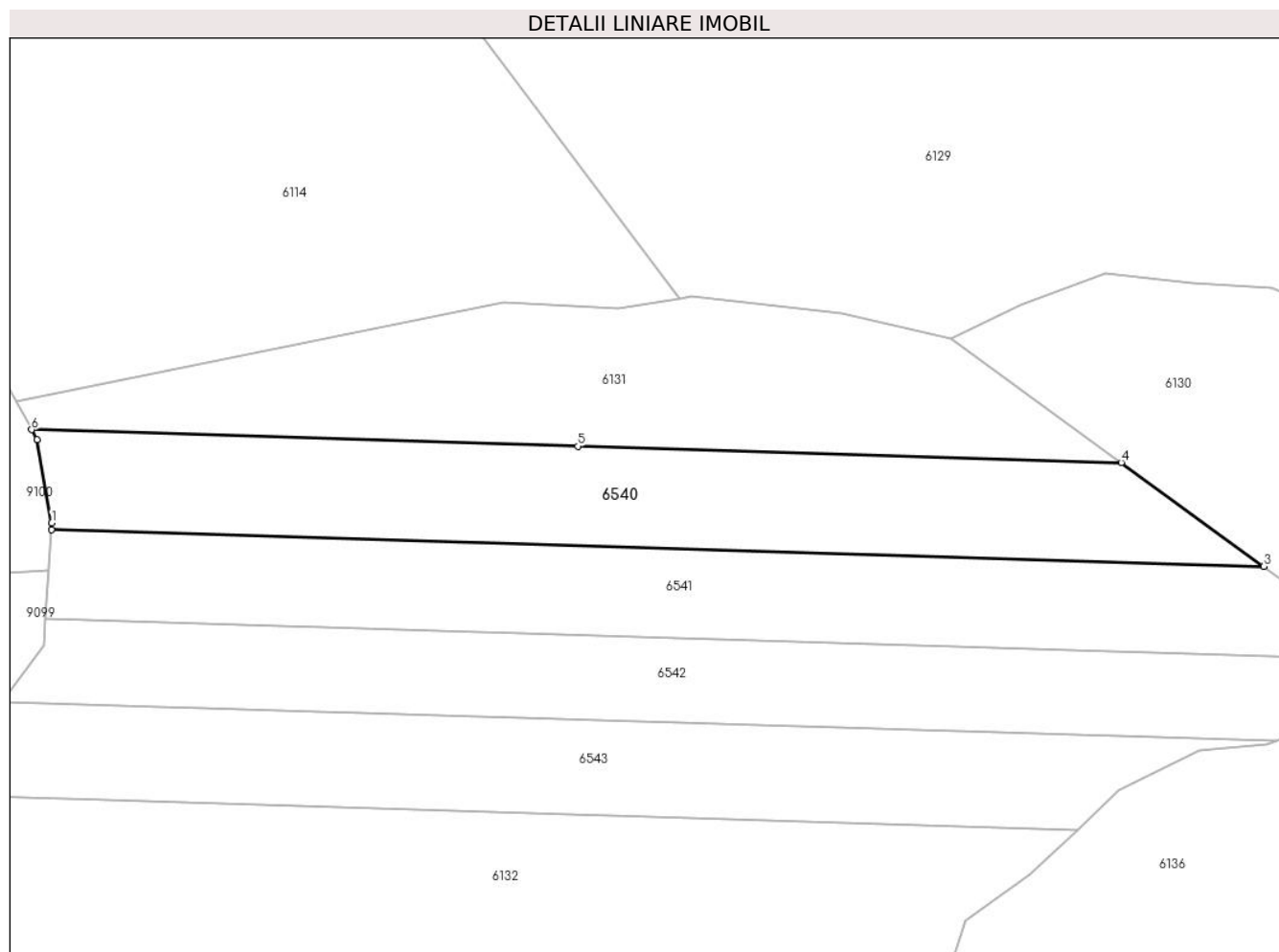
Inscrieri privind dezmembramintele dreptului de proprietate, drepturi reale de garanție și sarcini	Referințe
NU SUNT	

Anexa Nr. 1 La Partea I

Teren

Nr cadastral	Suprafața (mp)*	Observații / Referințe
54338	10.000	Imobil repositionat in urma lucrarilor de inregistrare sistematica.

* Suprafața este determinată în planul de proiecție Stereo 70.



Date referitoare la teren

Crt	Categorie folosință	Intravilan	Suprafața (mp)	Tarla	Parcelă	Nr. topo	Observații / Referințe
1	padure	NU	10.000	-	-	-	PVPP 711 din 14.03.2011, extravilan com. Pipirig, O.S. Pipirig, UP I Domesnic, u.a. 81B%

Lungime Segmente

1) Valorile lungimilor segmentelor sunt obținute din proiecție în plan.

Punct început	X / Y	Punct sfârșit	X / Y	Lungime segment (** (m)
1	582.333,268 635.084,565	2	582.333,132 635.082,517	2.053
2	582.333,132 635.082,517	3	582.691,93 635.071,664	358.962
3	582.691,93 635.071,664	4	582.649,785 635.102,357	52.137
4	582.649,785 635.102,357	5	582.488,914 635.107,222	160.945
5	582.488,914 635.107,222	6	582.327,297 635.112,112	161.691

Punct început	X / Y	Punct sfârșit	X / Y	Lungime segment (** (m)
6	582.327,297 635.112,112	7	582.328,892 635.109,157	3.358
7	582.328,892 635.109,157	1	582.333,268 635.084,565	24.978

** Lungimile segmentelor sunt determinate în planul de proiecție Stereo 70 și sunt rotunjite la 1 milimetru.

*** Distanța dintre puncte este formată din segmente cumulate ce sunt mai mici decât valoarea 1 milimetru.

**DATE DESPRE IMOBILUL NR. 6541**

Oficiul de Cadastru și Publicitate Imobiliară NEAMT
Biroul de Cadastru și Publicitate Imobiliară Targu-Neamt

A. Partea I. Descrierea imobilului

TEREN Extravilan

Adresa: Jud. Neamt, O.S. Pipirig, UP I Domesnic, u.a. 81%

Nr. Crt	Nr cadastral Nr. topografic	Suprafața* (mp)	Observații / Referințe
A1	54339	10.000	Sector cadastral:199 Teren neimprejmuit; Imobil repositionat in urma lucrarilor de inregistrare sistematica.

B. Partea II. Proprietari și acte

Inscrieri privitoare la dreptul de proprietate și alte drepturi reale		Referințe
13975 / 27/05/2022		
Act Notarial nr. Act de lotizare aut nr. 1660, din 26/05/2022 emis de NP DAVID RADU-CONSTANTIN;		
B1	Se infiinteaza cartea funciara 54339 a imobilului cu numarul cadastral 54339 / UAT Pipirig, rezultat din dezmembrarea imobilului cu numarul cadastral 53022 in scris in cartea funciara 53022;	A1
B4	Se radiază propunerea de dezmembrare notată cu încheierea nr. 12420 din 12.05.2022	A1
13983 / 27/05/2022		
Act Notarial nr. ACT DE PARTAJ VOLUNTAR aut. nr. 1661, din 26/05/2022 emis de NP DAVID RADU-CONSTANTIN;		
B5	Intabulare, drept de PROPRIETATE, cu titlu de drept de PARTAJ, dobandit prin Conventie, cota actuala 1/1, cota initiala 1/1 1) GABOR ION	A1

C. Partea III. SARCINI .

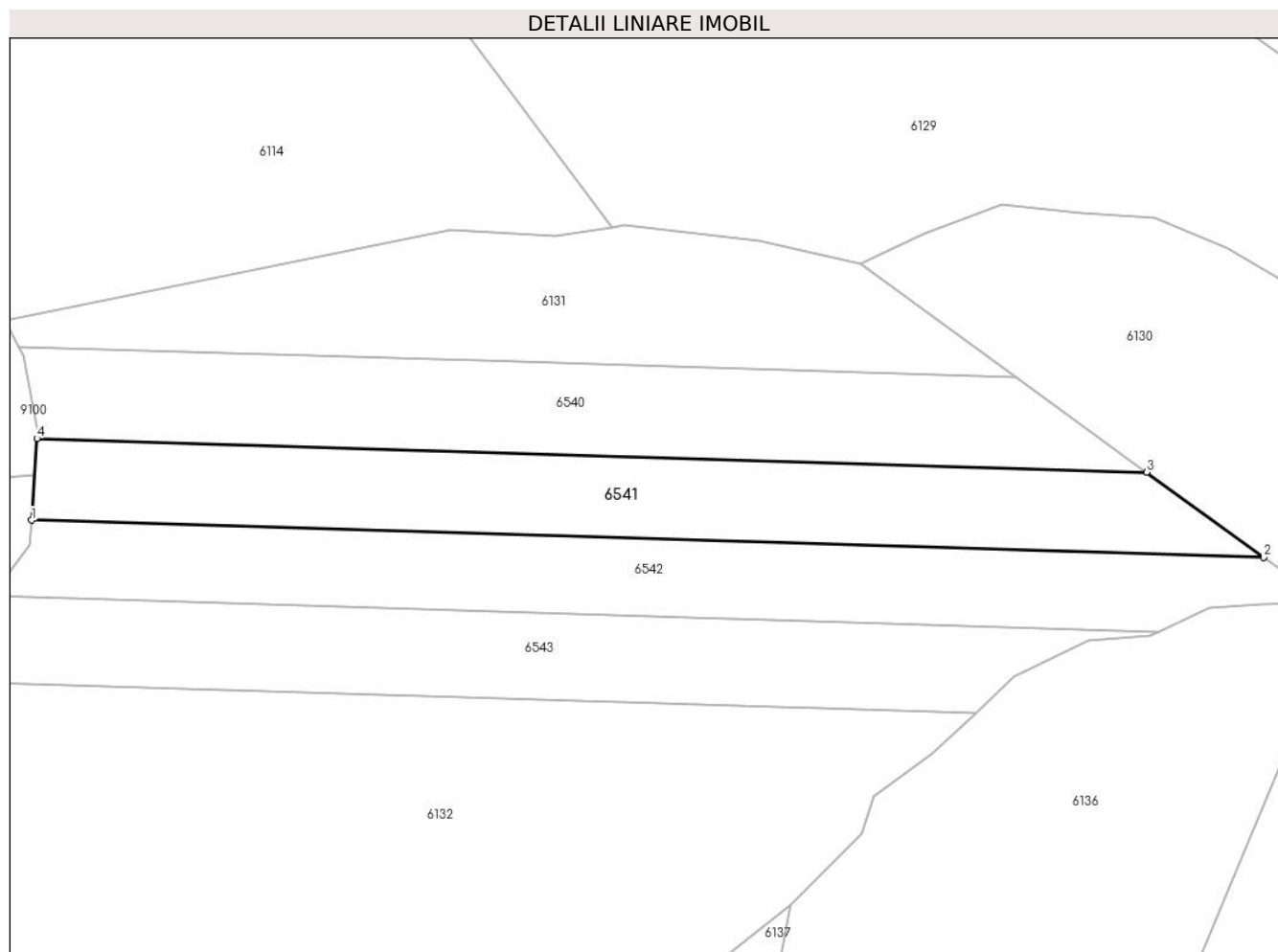
Inscrieri privind dezmembramintele dreptului de proprietate, drepturi reale de garanție și sarcini	Referințe
NU SUNT	

Anexa Nr. 1 La Partea I

Teren

Nr cadastral	Suprafața (mp)*	Observații / Referințe
54339	10.000	Imobil repositionat in urma lucrarilor de inregistrare sistematica.

* Suprafața este determinată în planul de proiecție Stereo 70.



Date referitoare la teren

Crt	Categorie folosință	Intra vilan	Suprafața (mp)	Tarla	Parcelă	Nr. topo	Observații / Referințe
1	padure	NU	10.000	-	-	-	PVPP 711 din 14.03.2011, extravilan com. Pipirig, O.S. Pipirig, UP I Domesnic, u.a. 81B%

Lungime Segmente

1) Valorile lungimilor segmentelor sunt obținute din proiecție în plan.

Punct început	X / Y	Punct sfârșit	X / Y	Lungime segment (** (m)
1	582.331,381 635.056,156	2	582.729,771 635.044,106	398.572
2	582.729,771 635.044,106	3	582.691,93 635.071,664	46.812
3	582.691,93 635.071,664	4	582.333,132 635.082,517	358.962
4	582.333,132 635.082,517	1	582.331,381 635.056,156	26.419

**** Lungimile segmentelor sunt determinate în planul de proiecție Stereo 70 și sunt rotunjite la 1 milimetru.**

***** Distanța dintre puncte este formată din segmente cumulate ce sunt mai mici decât valoarea 1 milimetru.**

**DATE DESPRE IMOBILUL NR. 6542**

Oficiul de Cadastru și Publicitate Imobiliară NEAMT
Biroul de Cadastru și Publicitate Imobiliară Targu-Neamt

A. Partea I. Descrierea imobilului

TEREN Extravilan

Adresa: Jud. Neamt, O.S. Pipirig, UP I Domesnic, u.a. 81%

Nr. Crt	Nr cadastral Nr. topografic	Suprafața* (mp)	Observații / Referințe
A1	54340	10.000	Sector cadastral:199 Teren neimprejmuit; Imobil repositionat in urma lucrarilor de inregistrare sistematica.

B. Partea II. Proprietari și acte

Inscrieri privitoare la dreptul de proprietate și alte drepturi reale		Referințe
13975 / 27/05/2022		
Act Notarial nr. Act de lotizare aut nr. 1660, din 26/05/2022 emis de NP DAVID RADU-CONSTANTIN;		
B1	Se infiinteaza cartea funciara 54340 a imobilului cu numarul cadastral 54340 / UAT Pipirig, rezultat din dezmembrarea imobilului cu numarul cadastral 53022 in scris in cartea funciara 53022;	A1
B4	Se radiază propunerea de dezmembrare notată cu încheierea nr. 12420 din 12.05.2022	A1
13984 / 27/05/2022		
Act Notarial nr. Act de partaj voluntar aut nr. 1661, din 26/05/2022 emis de NP DAVID RADU-CONSTANTIN;		
B5	Intabulare, drept de PROPRIETATE, cu titlu de drept de partaj, dobandit prin Conventie, cota actuala 1/1, cota initiala 1/1 1) PÂNTEA VARVARA	A1

C. Partea III. SARCINI .

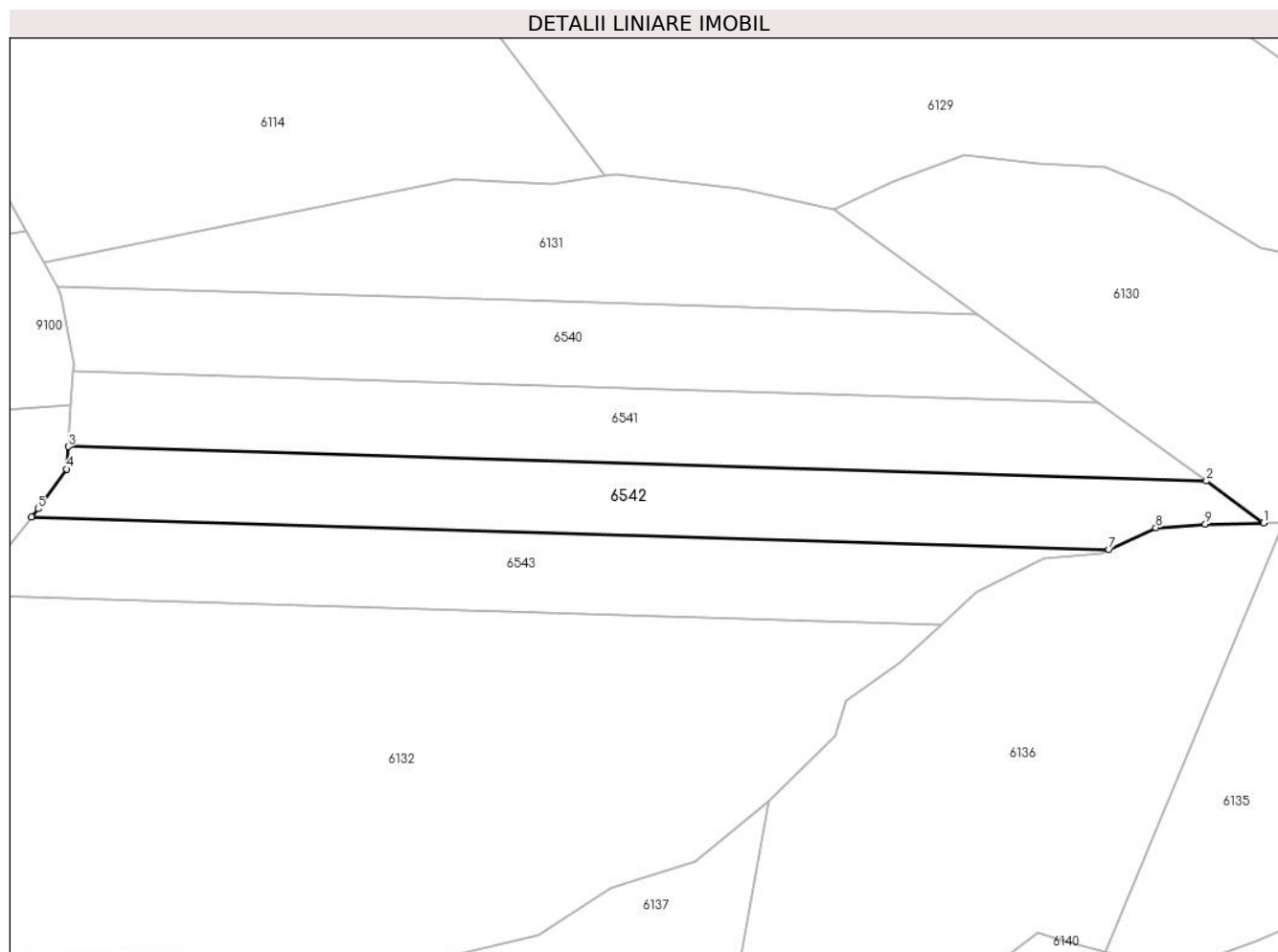
Inscrieri privind dezmembramintele dreptului de proprietate, drepturi reale de garanție și sarcini	Referințe
NU SUNT	

Anexa Nr. 1 La Partea I

Teren

Nr cadastral	Suprafața (mp)*	Observații / Referințe
54340	10.000	Imobil repositionat in urma lucrarilor de inregistrare sistematica.

* Suprafața este determinată în planul de proiecție Stereo 70.



Date referitoare la teren

Crt	Categorie folosință	Intravilan	Suprafața (mp)	Tarla	Parcelă	Nr. topo	Observații / Referințe
1	padure	NU	10.000	-	-	-	PVPP 711 din 14.03.2011, extravilan com. Pipirig, O.S. Pipirig, UP I Domesnic, u.a. 81B%

Lungime Segmente

1) Valorile lungimilor segmentelor sunt obținute din proiecție în plan.

Punct început	X / Y	Punct sfârșit	X / Y	Lungime segment (** (m)
1	582.749,858 635.029,477	2	582.729,771 635.044,106	24.849
2	582.729,771 635.044,106	3	582.331,381 635.056,156	398.572
3	582.331,381 635.056,156	4	582.330,855 635.048,232	7.941
4	582.330,855 635.048,232	5	582.320,749 635.034,388	17.14
5	582.320,749 635.034,388	6	582.318,507 635.031,545	3.621

Punct început	X / Y	Punct sfârșit	X / Y	Lungime segment (** (m)
6	582.318,507 635.031,545	7	582.695,692 635.020,136	377.358
7	582.695,692 635.020,136	8	582.712,091 635.027,761	18.085
8	582.712,091 635.027,761	9	582.729,416 635.029,047	17.373
9	582.729,416 635.029,047	1	582.749,858 635.029,477	20.447

** Lungimile segmentelor sunt determinate în planul de proiecție Stereo 70 și sunt rotunjite la 1 milimetru.

*** Distanța dintre puncte este formată din segmente cumulate ce sunt mai mici decât valoarea 1 milimetru.

**DATE DESPRE IMOBILUL NR. 6543**

Oficiul de Cadastru și Publicitate Imobiliară NEAMT
Biroul de Cadastru și Publicitate Imobiliară Targu-Neamt

A. Partea I. Descrierea imobilului

TEREN Extravilan

Adresa: Jud. Neamt, O.S. Pipirig, UP I Domesnic, u.a. 81%

Nr. Crt	Nr cadastral Nr. topografic	Suprafața* (mp)	Observații / Referințe
A1	54341	10.000	Sector cadastral:199 Teren neimprejmuit; Imobil repositionat in urma lucrarilor de inregistrare sistematica.

B. Partea II. Proprietari și acte

Inscrieri privitoare la dreptul de proprietate și alte drepturi reale		Referințe
13975 / 27/05/2022		
Act Notarial nr. Act de lotizare aut nr. 1660, din 26/05/2022 emis de NP DAVID RADU-CONSTANTIN;		
B1	Se infiinteaza cartea funciara 54341 a imobilului cu numarul cadastral 54341 / UAT Pipirig, rezultat din dezmembrarea imobilului cu numarul cadastral 53022 in scris in cartea funciara 53022;	A1
B4	Se radiază propunerea de dezmembrare notată cu încheierea nr. 12420 din 12.05.2022	A1
24463 / 21/09/2022		
Act Notarial nr. Contract de donație aut nr. 4052, din 20/09/2022 emis de BIN Teodorescu Mihaela;		
B6	Intabulare, drept de PROPRIETATE, cu titlu de drept de donație, dobandit prin Conventie, cota actuala 1/1, cota initiala 1/1 1) DOCHIȚA OANA, bun propriu	A1

C. Partea III. SARCINI .

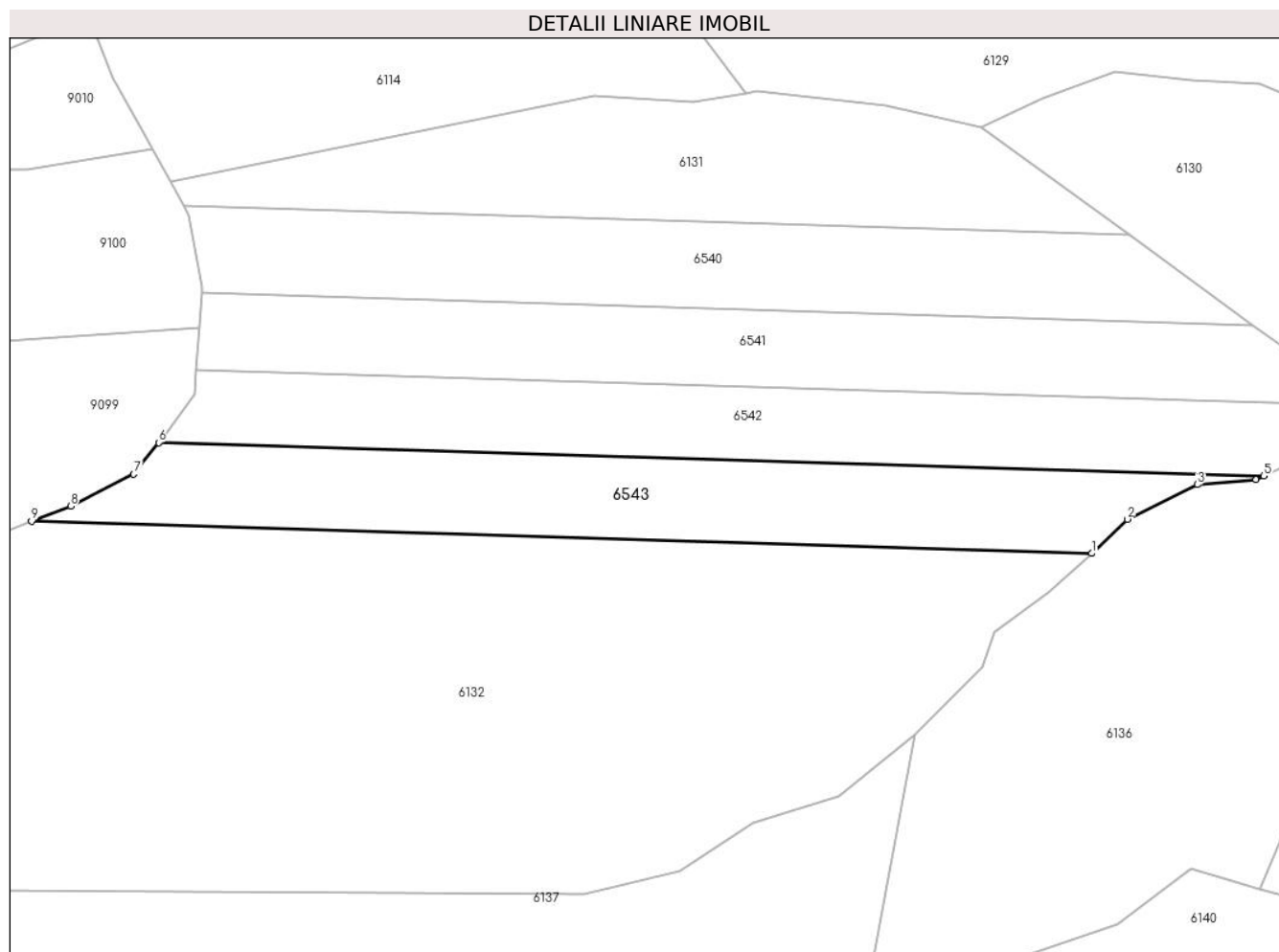
Inscrieri privind dezmembramintele dreptului de proprietate, drepturi reale de garanție și sarcini	Referințe
NU SUNT	

Anexa Nr. 1 La Partea I

Teren

Nr cadastral	Suprafața (mp)*	Observații / Referințe
54341	10.000	Imobil repositionat in urma lucrarilor de inregistrare sistematica.

* Suprafața este determinată în planul de proiecție Stereo 70.



Date referitoare la teren

Crt	Categorie folosință	Intravilan	Suprafața (mp)	Tarla	Parcelă	Nr. topo	Observații / Referințe
1	padure	NU	10.000	-	-	-	PVPP 711 din 14.03.2011, extravilan com. Pipirig, O.S. Pipirig, UP I Domesnic, u.a. 81B%

Lungime Segmente

1) Valorile lungimilor segmentelor sunt obținute din proiecție în plan.

Punct început	X / Y	Punct sfârșit	X / Y	Lungime segment (** (m)
1	582.636,99 634.993,743	2	582.649,09 635.005,405	16.805
2	582.649,09 635.005,405	3	582.672,968 635.017,229	26.645
3	582.672,968 635.017,229	4	582.693,049 635.018,907	20.151
4	582.693,049 635.018,907	5	582.695,692 635.020,136	2.915
5	582.695,692 635.020,136	6	582.318,507 635.031,545	377.358

Punct început	X / Y	Punct sfârșit	X / Y	Lungime segment (** (m)
6	582.318,507 635.031,545	7	582.310,004 635.020,762	13.732
7	582.310,004 635.020,762	8	582.288,479 635.009,859	24.129
8	582.288,479 635.009,859	9	582.275,137 635.004,688	14.309
9	582.275,137 635.004,688	1	582.636,99 634.993,743	362.018

** Lungimile segmentelor sunt determinate în planul de proiecție Stereo 70 și sunt rotunjite la 1 milimetru.

*** Distanța dintre puncte este formată din segmente cumulate ce sunt mai mici decât valoarea 1 milimetru.

**DATE DESPRE IMOBILUL NR. 6933**

Oficiul de Cadastru și Publicitate Imobiliară NEAMT
Biroul de Cadastru și Publicitate Imobiliară Targu-Neamt

A. Partea I. Descrierea imobilului

TEREN Extravilan

Adresa: Jud. Neamt

Nr. Crt	Nr cadastral Nr. topografic	Suprafața* (mp)	Observații / Referințe
A1		7.170	Sector cadastral:199 Teren neimprejmuit;

B. Partea II. Proprietari și acte

Inscrieri privitoare la dreptul de proprietate și alte drepturi reale		Referințe
/		
Act Administrativ nr. 16932, din 19/12/2022 emis de PRIMARIA COMUNEI PIPIRIG;		
B1	Inscrierea posesiei, drept de PROPRIETATE, dobandit prin Lege, cota actuala 1/1, cota initiala 1/1 1) DOLHESCU VASILE	A1

C. Partea III. SARCINI .

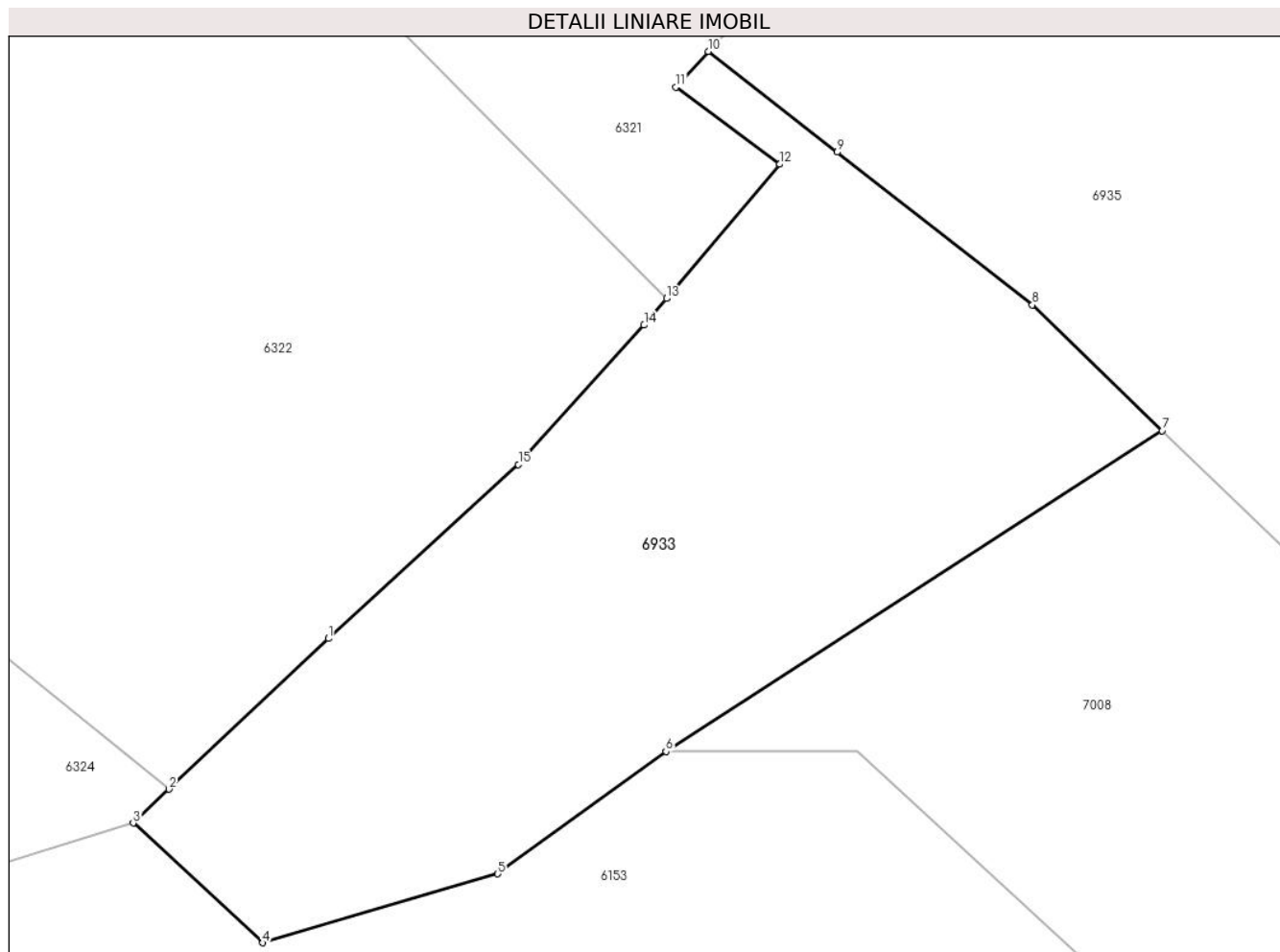
Inscrieri privind dezmembramintele dreptului de proprietate, drepturi reale de garanție și sarcini	Referințe
NU SUNT	

Anexa Nr. 1 La Partea I

Teren

Nr cadastral	Suprafața (mp)*	Observații / Referințe
	7.170	

* Suprafața este determinată în planul de proiecție Stereo 70.



Date referitoare la teren

Crt	Categorie folosință	Intravilan	Suprafața (mp)	Tarla	Parcelă	Nr. topo	Observații / Referințe
1	faneata	NU	7.170	-	-	-	

Lungime Segmente

1) Valorile lungimilor segmentelor sunt obținute din proiecție în plan.

Punct început	X / Y	Punct sfârșit	X / Y	Lungime segment (** (m)
1	582.102,418 632.075,76	2	582.078,986 632.053,672	32.202
2	582.078,986 632.053,672	3	582.073,719 632.048,707	7.238
3	582.073,719 632.048,707	4	582.092,759 632.031,147	25.901
4	582.092,759 632.031,147	5	582.127,273 632.041,242	35.96
5	582.127,273 632.041,242	6	582.151,966 632.059,189	30.526

Punct început	X / Y	Punct sfârşit	X / Y	Lungime segment (** (m)
6	582.151,966 632.059,189	7	582.224,841 632.106,244	86.746
7	582.224,841 632.106,244	8	582.205,766 632.124,692	26.536
8	582.205,766 632.124,692	9	582.177,078 632.147,093	36.398
9	582.177,078 632.147,093	10	582.158,16 632.161,865	24.002
10	582.158,16 632.161,865	11	582.153,403 632.156,618	7.082
11	582.153,403 632.156,618	12	582.168,665 632.145,323	18.987
12	582.168,665 632.145,323	13	582.152,032 632.125,627	25.78
13	582.152,032 632.125,627	14	582.148,73 632.121,717	5.118
14	582.148,73 632.121,717	15	582.130,298 632.101,268	27.53
15	582.130,298 632.101,268	1	582.102,418 632.075,76	37.788

** Lungimile segmentelor sunt determinate în planul de proiecție Stereo 70 și sunt rotunjite la 1 milimetru.

*** Distanța dintre puncte este formată din segmente cumulate ce sunt mai mici decât valoarea 1 milimetru.

**DATE DESPRE IMOBILUL NR. 6934**

Oficiul de Cadastru și Publicitate Imobiliară NEAMT
Biroul de Cadastru și Publicitate Imobiliară Targu-Neamt

A. Partea I. Descrierea imobilului

TEREN Extravilan

Adresa: Jud. Neamt

Nr. Crt	Nr cadastral Nr. topografic	Suprafața* (mp)	Observații / Referințe
A1		9.495	Sector cadastral:199 Teren neimpregmuit;

B. Partea II. Proprietari și acte

Inscrieri privitoare la dreptul de proprietate și alte drepturi reale		Referințe
/		
Act Administrativ nr. 17039, din 12/12/2022 emis de PRIMARIA COMUNEI PIPIRIG;		
B1	Inscrierea posesiei, drept de PROPRIETATE, dobandit prin Lege, cota actuala 1/1, cota initiala 1/1 1) COJOCARU GHEORGHE	A1

C. Partea III. SARCINI .

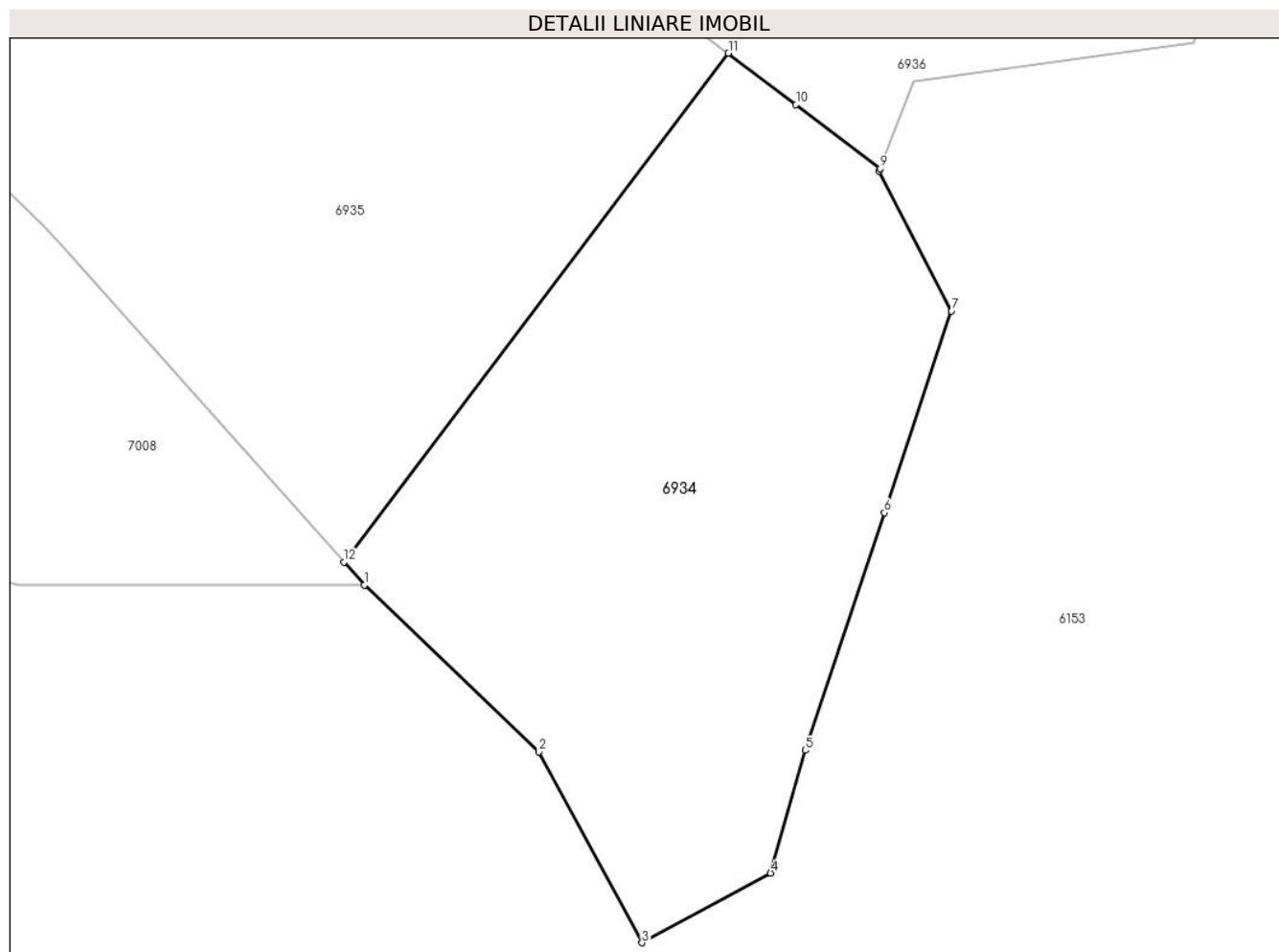
Inscrieri privind dezmembramintele dreptului de proprietate, drepturi reale de garanție și sarcini	Referințe
NU SUNT	

Anexa Nr. 1 La Partea I

Teren

Nr cadastral	Suprafața (mp)*	Observații / Referințe
	9.495	

* Suprafața este determinată în planul de proiecție Stereo 70.



Date referitoare la teren

Crt	Categorie folosință	Intravilan	Suprafața (mp)	Tarla	Parcelă	Nr. topo	Observații / Referințe
1	faneata	NU	9.495	-	-	-	

Lungime Segmente

1) Valorile lungimilor segmentelor sunt obținute din proiecție în plan.

Punct început	X / Y	Punct sfârșit	X / Y	Lungime segment (** (m)
1	582.305,737 632.019,089	2	582.337,566 631.988,701	44.006
2	582.337,566 631.988,701	3	582.356,367 631.953,929	39.529
3	582.356,367 631.953,929	4	582.379,815 631.966,607	26.656
4	582.379,815 631.966,607	5	582.386,111 631.988,981	23.243
5	582.386,111 631.988,981	6	582.400,544 632.032,259	45.621

Punct început	X / Y	Punct sfârşit	X / Y	Lungime segment (** (m)
6	582.400,544 632.032,259	7	582.412,797 632.068,997	38.727
7	582.412,797 632.068,997	8	582.399,609 632.094,515	28.724
8	582.399,609 632.094,515	9	582.399,77 632.094,939	0.454
9	582.399,77 632.094,939	10	582.384,436 632.106,598	19.263
10	582.384,436 632.106,598	11	582.372,115 632.115,967	15.479
11	582.372,115 632.115,967	12	582.301,992 632.023,285	116.22
12	582.301,992 632.023,285	1	582.305,737 632.019,089	5.624

** Lungimile segmentelor sunt determinate în planul de proiecție Stereo 70 și sunt rotunjite la 1 milimetru.

*** Distanța dintre puncte este formată din segmente cumulate ce sunt mai mici decât valoarea 1 milimetru.

**DATE DESPRE IMOBILUL NR. 6935**

Oficiul de Cadastru și Publicitate Imobiliară NEAMT
Biroul de Cadastru și Publicitate Imobiliară Targu-Neamt

A. Partea I. Descrierea imobilului

TEREN Extravilan

Adresa: Jud. Neamt

Nr. Crt	Nr cadastral Nr. topografic	Suprafața* (mp)	Observații / Referințe
A1		20.045	Sector cadastral:199 Teren neimpregmuit;

B. Partea II. Proprietari și acte

Inscrieri privitoare la dreptul de proprietate și alte drepturi reale		Referințe
/		
Act Normativ nr. 7, din 13/03/1996 emis de PARLAMENTUL ROMANIEI;		
B1	Inscrierea provizorie, drept de PROPRIETATE, dobandit prin Lege, cota actuala 1/1, cota initiala 1/1 1) COMUNA PIPIRIG, CIF:99999999999999, PROPRIETAR NEIDENTIFICAT	A1

C. Partea III. SARCINI .

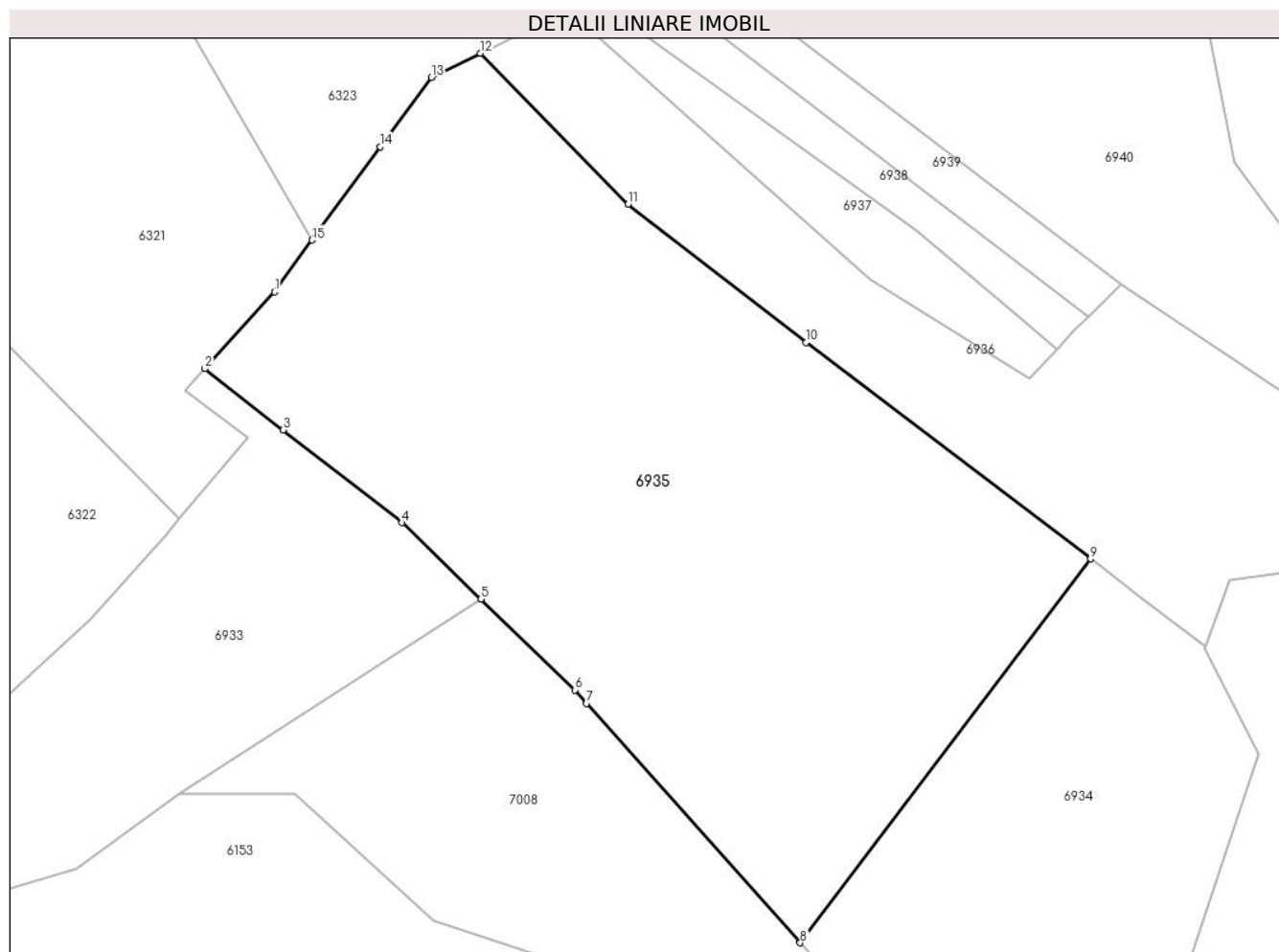
Inscrieri privind dezmembramintele dreptului de proprietate, drepturi reale de garanție și sarcini	Referințe
NU SUNT	

Anexa Nr. 1 La Partea I

Teren

Nr cadastral	Suprafața (mp)*	Observații / Referințe
	20.045	

* Suprafața este determinată în planul de proiecție Stereo 70.



Date referitoare la teren

Crt	Categorie folosință	Intravilan	Suprafața (mp)	Tarla	Parcelă	Nr. topo	Observații / Referințe
1	faneata	NU	20.045	-	-	-	

Lungime Segmente

1) Valorile lungimilor segmentelor sunt obținute din proiecție în plan.

Punct început	X / Y	Punct sfârșit	X / Y	Lungime segment (** (m)
1	582.174,976 632.180,414	2	582.158,16 632.161,865	25.037
2	582.158,16 632.161,865	3	582.177,078 632.147,093	24.002
3	582.177,078 632.147,093	4	582.205,766 632.124,692	36.398
4	582.205,766 632.124,692	5	582.224,841 632.106,244	26.536
5	582.224,841 632.106,244	6	582.247,529 632.084,301	31.563

Punct început	X / Y	Punct sfârşit	X / Y	Lungime segment (** (m)
6	582.247,529 632.084,301	7	582.250,398 632.081,087	4.308
7	582.250,398 632.081,087	8	582.301,992 632.023,285	77.479
8	582.301,992 632.023,285	9	582.372,115 632.115,967	116.22
9	582.372,115 632.115,967	10	582.303,441 632.168,183	86.271
10	582.303,441 632.168,183	11	582.260,426 632.201,602	54.471
11	582.260,426 632.201,602	12	582.224,731 632.238,01	50.987
12	582.224,731 632.238,01	13	582.212,899 632.232,213	13.176
13	582.212,899 632.232,213	14	582.200,543 632.215,438	20.834
14	582.200,543 632.215,438	15	582.184,086 632.192,894	27.912
15	582.184,086 632.192,894	1	582.174,976 632.180,414	15.451

** Lungimile segmentelor sunt determinate în planul de proiecţie Stereo 70 şi sunt rotunjite la 1 milimetru.

*** Distanţa dintre puncte este formată din segmente cumulate ce sunt mai mici decât valoarea 1 milimetru.

**DATE DESPRE IMOBILUL NR. 6936**

Oficiul de Cadastru și Publicitate Imobiliară NEAMT
Biroul de Cadastru și Publicitate Imobiliară Targu-Neamt

A. Partea I. Descrierea imobilului

TEREN Extravilan

Adresa: Jud. Neamt

Nr. Crt	Nr cadastral Nr. topografic	Suprafața* (mp)	Observații / Referințe
A1		8.501	Sector cadastral:199 Teren neimpregmuit;

B. Partea II. Proprietari și acte

Inscrieri privitoare la dreptul de proprietate și alte drepturi reale		Referințe
/		
Act Administrativ nr. 16923, din 19/12/2022 emis de PRIMARIA COMUNEI PIPIRIG;		
B1	Inscrierea posesiei, drept de PROPRIETATE, dobandit prin Lege, cota actuala 1/1, cota initiala 1/1 1) BUTNARIU GHEORGHE	A1

C. Partea III. SARCINI .

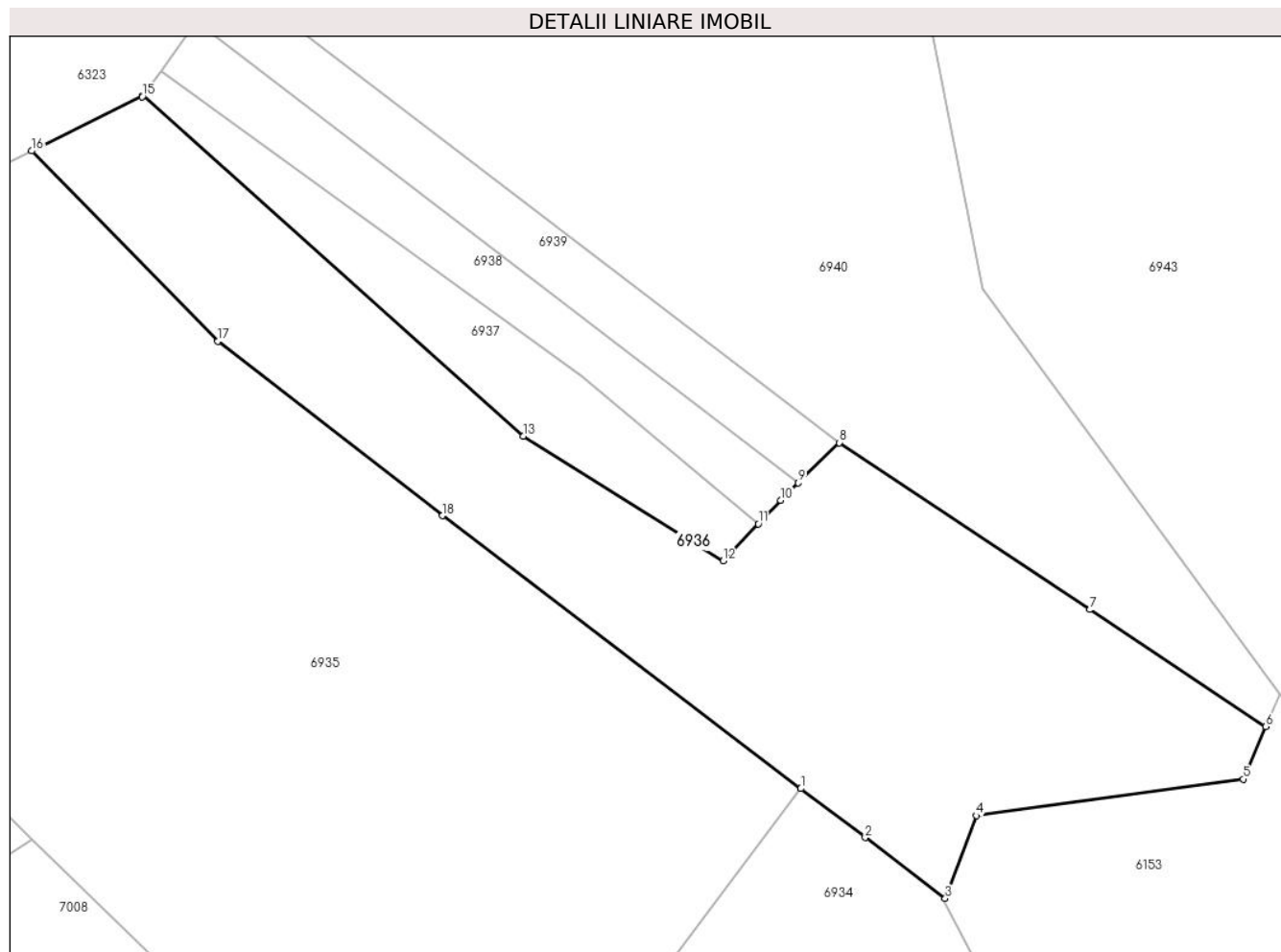
Inscrieri privind dezmembramintele dreptului de proprietate, drepturi reale de garanție și sarcini	Referințe
NU SUNT	

Anexa Nr. 1 La Partea I

Teren

Nr cadastral	Suprafața (mp)*	Observații / Referințe
	8.501	

* Suprafața este determinată în planul de proiecție Stereo 70.



Date referitoare la teren

Crt	Categorie folosință	Intravilan	Suprafața (mp)	Tarla	Parcelă	Nr. topo	Observații / Referințe
1	faneata	NU	8.501	-	-	-	

Lungime Segmente

1) Valorile lungimilor segmentelor sunt obținute din proiecție în plan.

Punct început	X / Y	Punct sfârșit	X / Y	Lungime segment (** (m)
1	582.372,115 632.115,967	2	582.384,436 632.106,598	15.479
2	582.384,436 632.106,598	3	582.399,77 632.094,939	19.263
3	582.399,77 632.094,939	4	582.405,782 632.110,779	16.943
4	582.405,782 632.110,779	5	582.456,852 632.117,79	51.549
5	582.456,852 632.117,79	6	582.461,176 632.127,814	10.917

Punct început	X / Y	Punct sfârșit	X / Y	Lungime segment (** (m)
6	582.461,176 632.127,814	7	582.427,484 632.150,22	40.462
7	582.427,484 632.150,22	8	582.379,452 632.182,162	57.683
8	582.379,452 632.182,162	9	582.371,603 632.174,469	10.99
9	582.371,603 632.174,469	10	582.368,2 632.171,134	4.765
10	582.368,2 632.171,134	11	582.363,928 632.166,63	6.208
11	582.363,928 632.166,63	12	582.357,235 632.159,572	9.727
12	582.357,235 632.159,572	13	582.318,886 632.183,383	45.14
13	582.318,886 632.183,383	14	582.246,038 632.248,568	97.754
14	582.246,038 632.248,568	15	582.245,904 632.248,384	0.228
15	582.245,904 632.248,384	16	582.224,731 632.238,01	23.578
16	582.224,731 632.238,01	17	582.260,426 632.201,602	50.987
17	582.260,426 632.201,602	18	582.303,441 632.168,183	54.471
18	582.303,441 632.168,183	1	582.372,115 632.115,967	86.271

** Lungimile segmentelor sunt determinate în planul de proiecție Stereo 70 și sunt rotunjite la 1 milimetru.

*** Distanța dintre puncte este formată din segmente cumulate ce sunt mai mici decât valoarea 1 milimetru.

**DATE DESPRE IMOBILUL NR. 6937**

Oficiul de Cadastru și Publicitate Imobiliară NEAMT
Biroul de Cadastru și Publicitate Imobiliară Targu-Neamt

A. Partea I. Descrierea imobilului

TEREN Extravilan

Adresa: Jud. Neamt

Nr. Crt	Nr cadastral Nr. topografic	Suprafața* (mp)	Observații / Referințe
A1		1.656	Sector cadastral:199 Teren neimprejmuit;

B. Partea II. Proprietari și acte

Inscrieri privitoare la dreptul de proprietate și alte drepturi reale		Referințe
/		
Act Normativ nr. 7, din 13/03/1996 emis de PARLAMENTUL ROMANIEI;		
B1	Inscrierea provizorie, drept de PROPRIETATE, dobandit prin Lege, cota actuala 1/1, cota initiala 1/1	A1
1) COMUNA PIPIRIG, CIF:99999999999999, PROPRIETAR NEIDENTIFICAT		

C. Partea III. SARCINI .

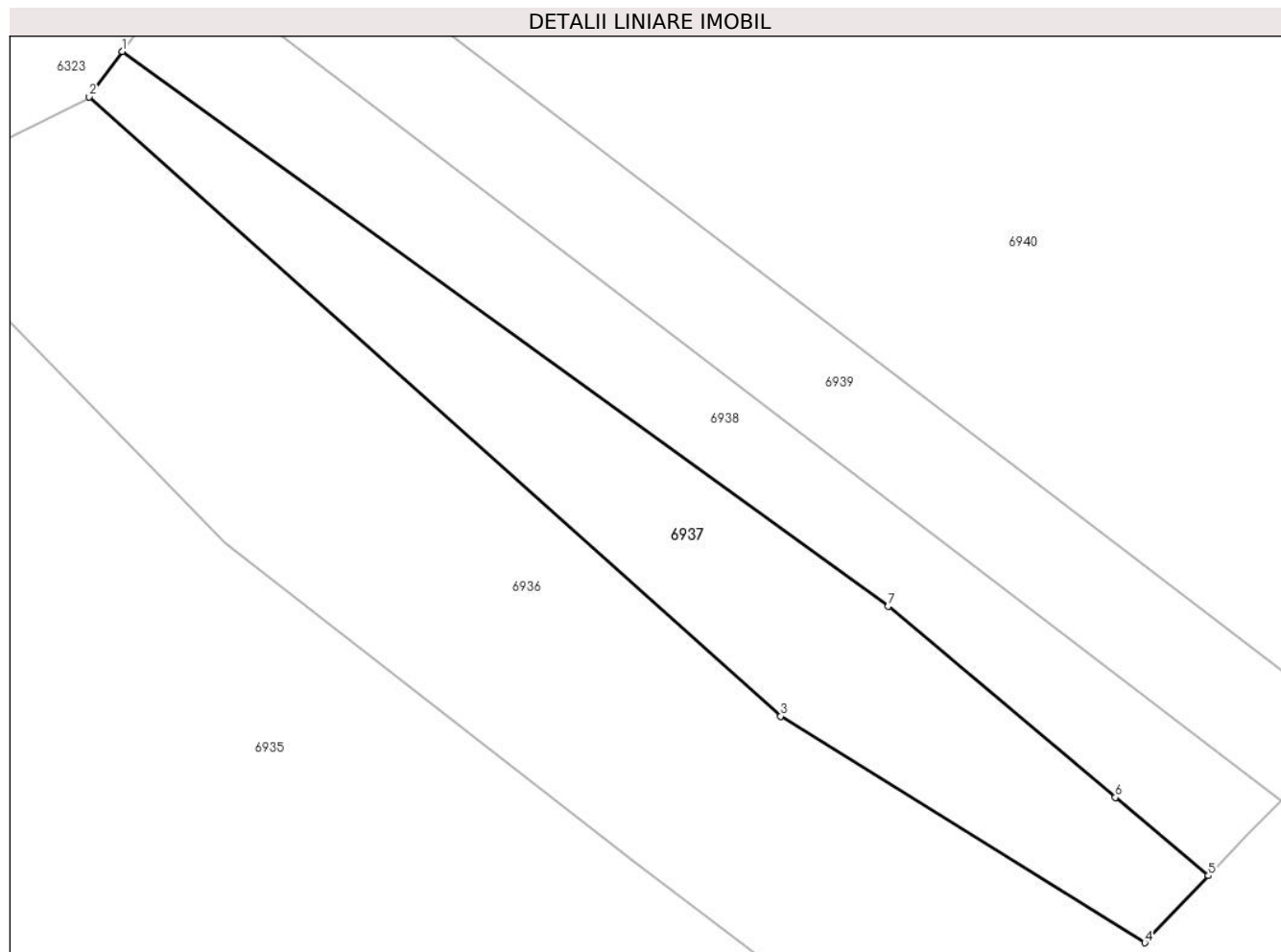
Inscrieri privind dezmembramintele dreptului de proprietate, drepturi reale de garanție și sarcini	Referințe
NU SUNT	

Anexa Nr. 1 La Partea I

Teren

Nr cadastral	Suprafața (mp)*	Observații / Referințe
	1.656	

* Suprafața este determinată în planul de proiecție Stereo 70.



Date referitoare la teren

Crt	Categorie folosință	Intravilan	Suprafața (mp)	Tarla	Parcelă	Nr. topo	Observații / Referințe
1	faneata	NU	1.656	-	-	-	

Lungime Segmente

1) Valorile lungimilor segmentelor sunt obținute din proiecție în plan.

Punct început	X / Y	Punct sfârșit	X / Y	Lungime segment (** (m)
1	582.249,519 632.253,335	2	582.246,038 632.248,568	5.903
2	582.246,038 632.248,568	3	582.318,886 632.183,383	97.754
3	582.318,886 632.183,383	4	582.357,235 632.159,572	45.14
4	582.357,235 632.159,572	5	582.363,928 632.166,63	9.727
5	582.363,928 632.166,63	6	582.354,134 632.174,862	12.794

Punct început	X / Y	Punct sfârșit	X / Y	Lungime segment (** (m)
6	582.354,134 632.174,862	7	582.330,211 632.194,969	31.251
7	582.330,211 632.194,969	1	582.249,519 632.253,335	99.588

** Lungimile segmentelor sunt determinate în planul de proiecție Stereo 70 și sunt rotunjite la 1 milimetru.

*** Distanța dintre puncte este formată din segmente cumulate ce sunt mai mici decât valoarea 1 milimetru.

**DATE DESPRE IMOBILUL NR. 6938**

Oficiul de Cadastru și Publicitate Imobiliară NEAMT
Biroul de Cadastru și Publicitate Imobiliară Targu-Neamt

A. Partea I. Descrierea imobilului

TEREN Extravilan

Adresa: Jud. Neamt

Nr. Crt	Nr cadastral Nr. topografic	Suprafața* (mp)	Observații / Referințe
A1		1.461	Sector cadastral:199 Teren neimprejmuit;

B. Partea II. Proprietari și acte

Inscrieri privitoare la dreptul de proprietate și alte drepturi reale		Referințe
/		
Act Normativ nr. 7, din 13/03/1996 emis de PARLAMENTUL ROMANIEI;		
B1	Inscrierea provizorie, drept de PROPRIETATE, dobandit prin Lege, cota actuala 1/1, cota initiala 1/1	A1
1) COMUNA PIPIRIG, CIF:99999999999999, PROPRIETAR NEIDENTIFICAT		

C. Partea III. SARCINI .

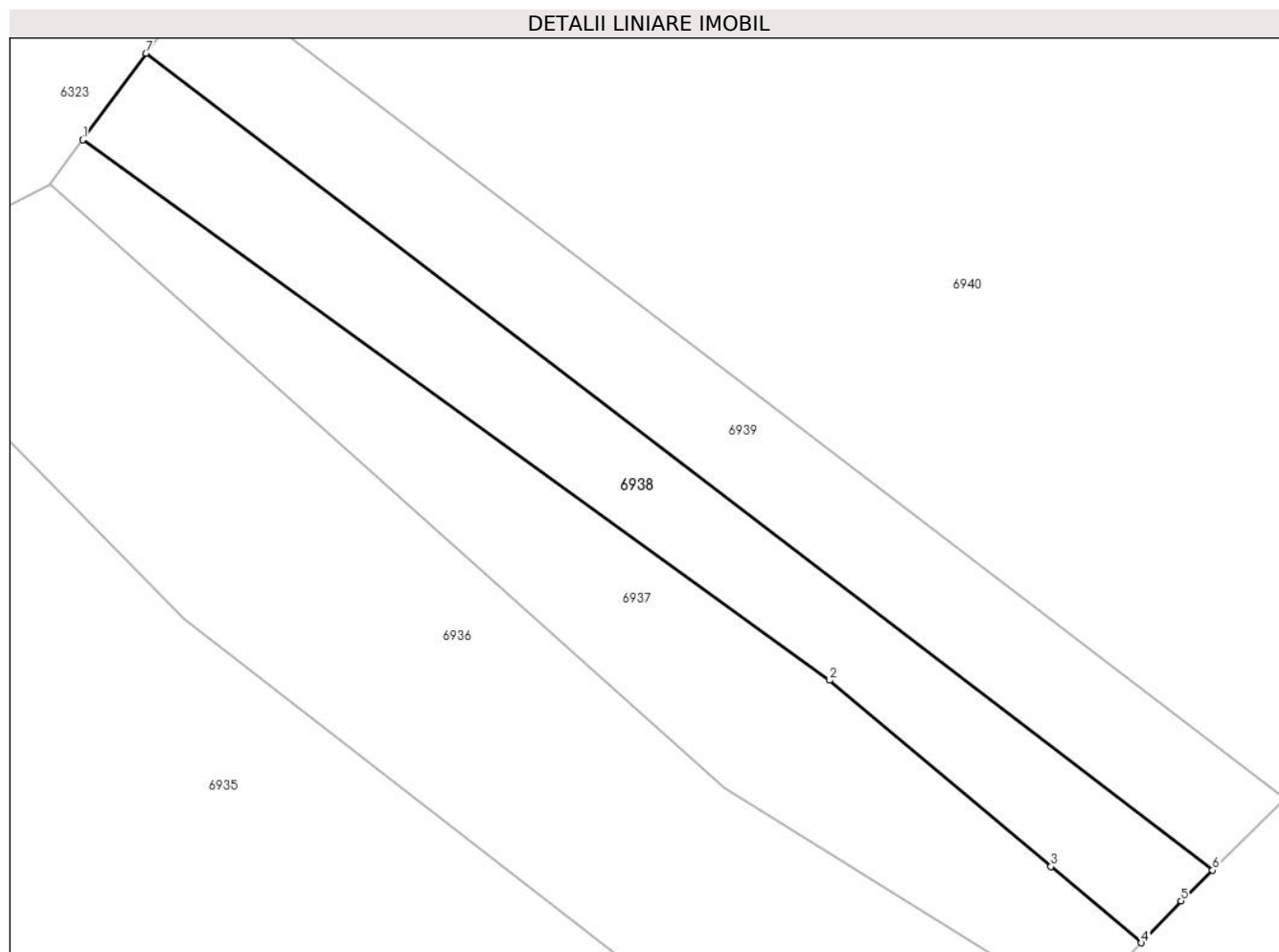
Inscrieri privind dezmembramintele dreptului de proprietate, drepturi reale de garanție și sarcini	Referințe
NU SUNT	

Anexa Nr. 1 La Partea I

Teren

Nr cadastral	Suprafața (mp)*	Observații / Referințe
	1.461	

* Suprafața este determinată în planul de proiecție Stereo 70.



Date referitoare la teren

Crt	Categorie folosință	Intravilan	Suprafața (mp)	Tarla	Parcelă	Nr. topo	Observații / Referințe
1	faneata	NU	1.461	-	-	-	

Lungime Segmente

1) Valorile lungimilor segmentelor sunt obținute din proiecție în plan.

Punct început	X / Y	Punct sfârșit	X / Y	Lungime segment (** (m)
1	582.249,519 632.253,335	2	582.330,211 632.194,969	99.588
2	582.330,211 632.194,969	3	582.354,134 632.174,862	31.251
3	582.354,134 632.174,862	4	582.363,928 632.166,63	12.794
4	582.363,928 632.166,63	5	582.368,2 632.171,134	6.208
5	582.368,2 632.171,134	6	582.371,603 632.174,469	4.765

Punct început	X / Y	Punct sfârșit	X / Y	Lungime segment (** (m)
6	582.371,603 632.174,469	7	582.256,344 632.262,68	145.141
7	582.256,344 632.262,68	1	582.249,519 632.253,335	11.572

** Lungimile segmentelor sunt determinate în planul de proiecție Stereo 70 și sunt rotunjite la 1 milimetru.

*** Distanța dintre puncte este formată din segmente cumulate ce sunt mai mici decât valoarea 1 milimetru.

**DATE DESPRE IMOBILUL NR. 6939**

Oficiul de Cadastru și Publicitate Imobiliară NEAMT
Biroul de Cadastru și Publicitate Imobiliară Targu-Neamt

A. Partea I. Descrierea imobilului

TEREN Extravilan

Adresa: Jud. Neamt

Nr. Crt	Nr cadastral Nr. topografic	Suprafața* (mp)	Observații / Referințe
A1		1.589	Sector cadastral:199 Teren neimprejmuit;

B. Partea II. Proprietari și acte

Inscrieri privitoare la dreptul de proprietate și alte drepturi reale		Referințe
/		
Act Normativ nr. 7, din 13/03/1996 emis de PARLAMENTUL ROMANIEI;		
B1	Inscrierea provizorie, drept de PROPRIETATE, dobandit prin Lege, cota actuala 1/1, cota initiala 1/1 1) COMUNA PIPIRIG, CIF:99999999999999, PROPRIETAR NEIDENTIFICAT	A1

C. Partea III. SARCINI .

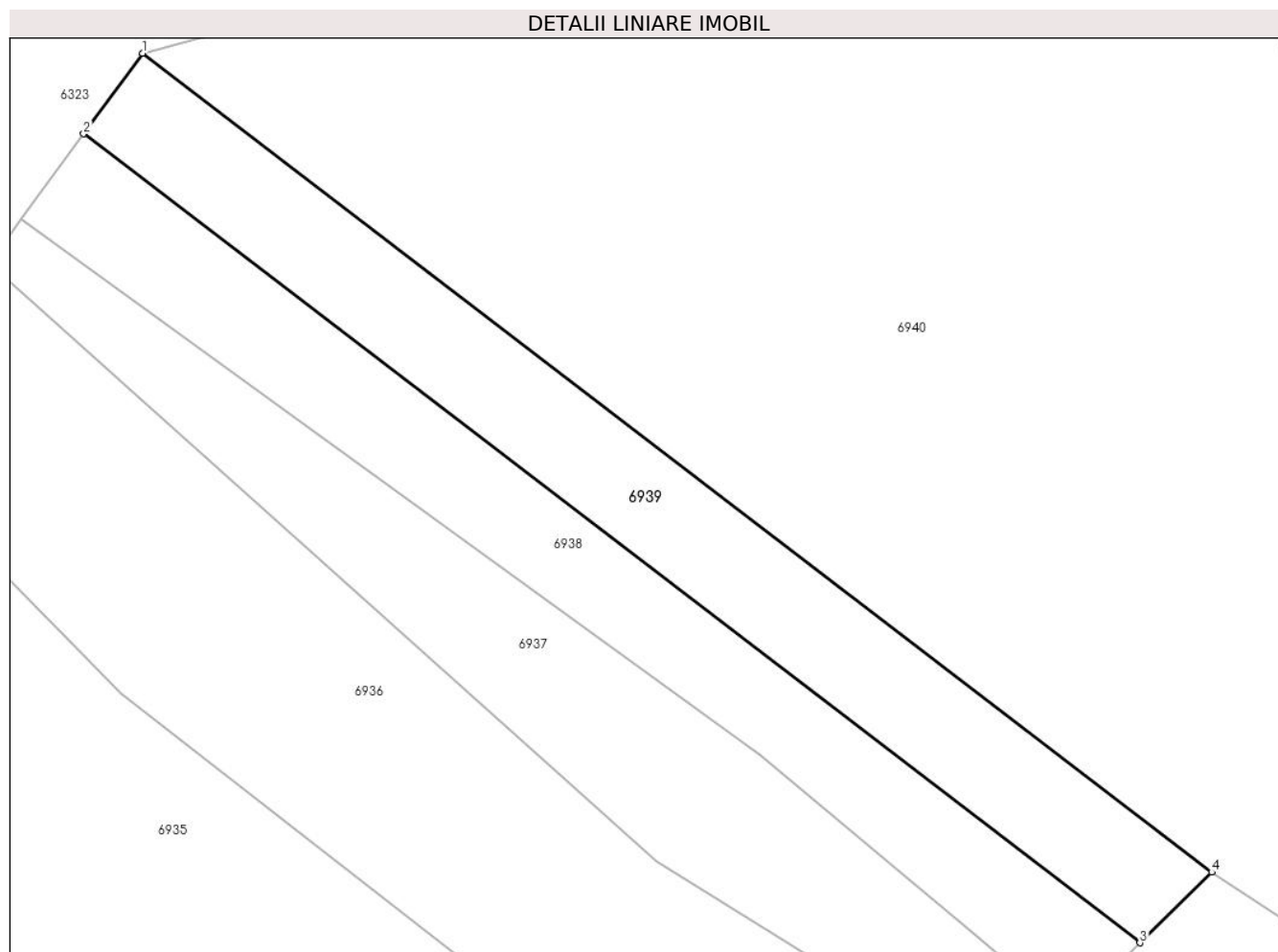
Inscrieri privind dezmembramintele dreptului de proprietate, drepturi reale de garanție și sarcini	Referințe
NU SUNT	

Anexa Nr. 1 La Partea I

Teren

Nr cadastral	Suprafața (mp)*	Observații / Referințe
	1.589	

* Suprafața este determinată în planul de proiecție Stereo 70.



Date referitoare la teren

Crt	Categorie folosință	Intra vilan	Suprafața (mp)	Tarla	Parcelă	Nr. topo	Observații / Referințe
1	faneata	NU	1.589	-	-	-	

Lungime Segmente

1) Valorile lungimilor segmentelor sunt obținute din proiecție în plan.

Punct început	X / Y	Punct sfârșit	X / Y	Lungime segment (** (m)
1	582.262,762 632.271,468	2	582.256,344 632.262,68	10.882
2	582.256,344 632.262,68	3	582.371,603 632.174,469	145.141
3	582.371,603 632.174,469	4	582.379,452 632.182,162	10.99
4	582.379,452 632.182,162	1	582.262,762 632.271,468	146.943

** Lungimile segmentelor sunt determinate în planul de proiecție Stereo 70 și sunt rotunjite la 1 milimetru.

***** Distanţa dintre puncte este formată din segmente cumulate ce sunt mai mici decât valoarea 1 milimetru.**

**DATE DESPRE IMOBILUL NR. 6940**

Oficiul de Cadastru și Publicitate Imobiliară NEAMT
 Biroul de Cadastru și Publicitate Imobiliară Targu-Neamt

A. Partea I. Descrierea imobilului

TEREN Extravilan

Adresa: Jud. Neamt

Nr. Crt	Nr cadastral Nr. topografic	Suprafața* (mp)	Observații / Referințe
A1		14.708	Sector cadastral:199 Teren neimprejmuit;

B. Partea II. Proprietari și acte

Inscrieri privitoare la dreptul de proprietate și alte drepturi reale		Referințe
/		
Act Normativ nr. 7, din 13/03/1996 emis de PARLAMENTUL ROMANIEI;		
B1	Inscrierea provizorie, drept de PROPRIETATE, dobandit prin Lege, cota actuala 1/1, cota initiala 1/1	A1
1) COMUNA PIPIRIG, CIF:99999999999999, PROPRIETAR NEIDENTIFICAT		

C. Partea III. SARCINI .

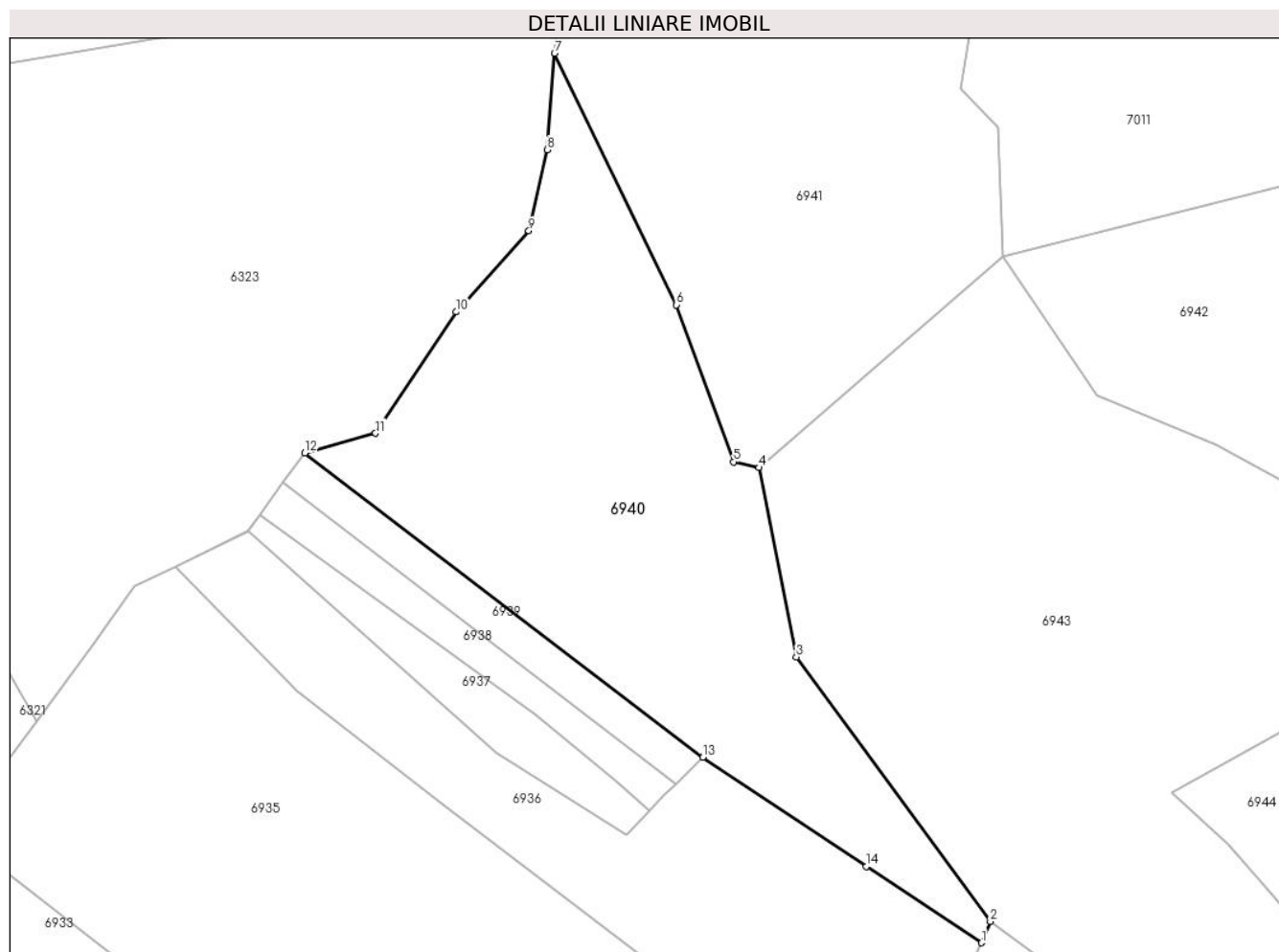
Inscrieri privind dezmembramintele dreptului de proprietate, drepturi reale de garanție și sarcini	Referințe
NU SUNT	

Anexa Nr. 1 La Partea I

Teren

Nr cadastral	Suprafața (mp)*	Observații / Referințe
	14.708	

* Suprafața este determinată în planul de proiecție Stereo 70.



Date referitoare la teren

Crt	Categorie folosință	Intravilan	Suprafața (mp)	Tarla	Parcelă	Nr. topo	Observații / Referințe
1	faneata	NU	14.708	-	-	-	

Lungime Segmente

1) Valorile lungimilor segmentelor sunt obținute din proiecție în plan.

Punct început	X / Y	Punct sfârșit	X / Y	Lungime segment (** (m)
1	582.461,176 632.127,814	2	582.463,867 632.134,054	6.796
2	582.463,867 632.134,054	3	582.406,89 632.211,594	96.223
3	582.406,89 632.211,594	4	582.395,999 632.267,096	56.56
4	582.395,999 632.267,096	5	582.388,499 632.268,811	7.694
5	582.388,499 632.268,811	6	582.371,803 632.314,847	48.97

Punct început	X / Y	Punct sfârșit	X / Y	Lungime segment (** (m)
6	582.371,803 632.314,847	7	582.335,976 632.388,613	82.006
7	582.335,976 632.388,613	8	582.333,897 632.360,343	28.346
8	582.333,897 632.360,343	9	582.328,451 632.336,534	24.424
9	582.328,451 632.336,534	10	582.307,128 632.312,753	31.941
10	582.307,128 632.312,753	11	582.283,477 632.277,159	42.735
11	582.283,477 632.277,159	12	582.262,762 632.271,468	21.483
12	582.262,762 632.271,468	13	582.379,452 632.182,162	146.943
13	582.379,452 632.182,162	14	582.427,484 632.150,22	57.683
14	582.427,484 632.150,22	1	582.461,176 632.127,814	40.462

** Lungimile segmentelor sunt determinate în planul de proiecție Stereo 70 și sunt rotunjite la 1 milimetru.

*** Distanța dintre puncte este formată din segmente cumulate ce sunt mai mici decât valoarea 1 milimetru.

**DATE DESPRE IMOBILUL NR. 6941**

Oficiul de Cadastru și Publicitate Imobiliară NEAMT
Biroul de Cadastru și Publicitate Imobiliară Targu-Neamt

A. Partea I. Descrierea imobilului

TEREN Extravilan

Adresa: Jud. Neamt

Nr. Crt	Nr cadastral Nr. topografic	Suprafața* (mp)	Observații / Referințe
A1		19.042	Sector cadastral:199 Teren neimpregmuit;

B. Partea II. Proprietari și acte

Inscrieri privitoare la dreptul de proprietate și alte drepturi reale		Referințe
/		
Act Normativ nr. 7, din 13/03/1996 emis de PARLAMENTUL ROMANIEI;		
B1	Inscrierea provizorie, drept de PROPRIETATE, dobandit prin Lege, cota actuala 1/1, cota initiala 1/1 1) COMUNA PIPIRIG, CIF:99999999999999, PROPRIETAR NEIDENTIFICAT	A1

C. Partea III. SARCINI .

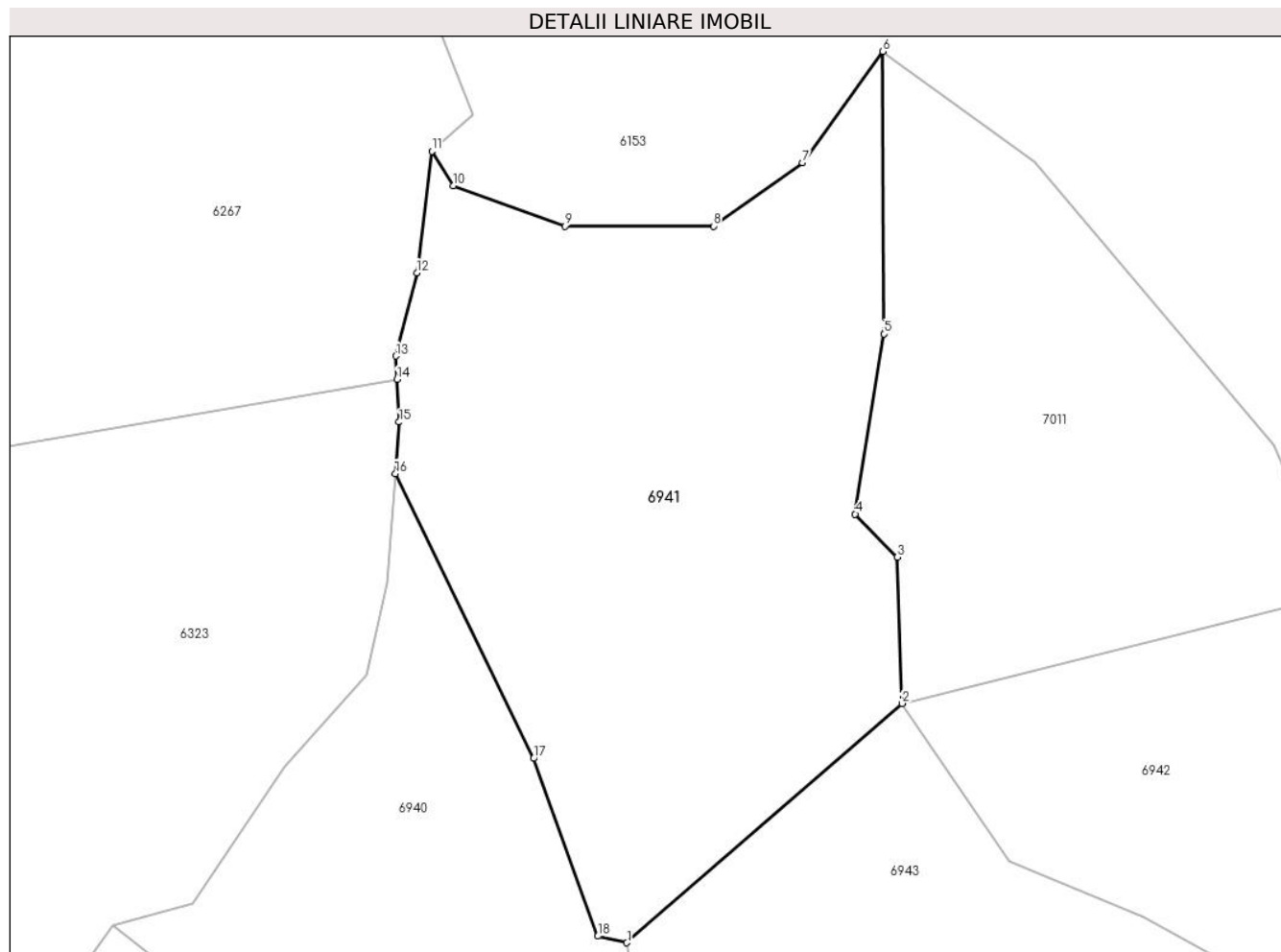
Inscrieri privind dezmembramintele dreptului de proprietate, drepturi reale de garanție și sarcini	Referințe
NU SUNT	

Anexa Nr. 1 La Partea I

Teren

Nr cadastral	Suprafața (mp)*	Observații / Referințe
	19.042	

* Suprafața este determinată în planul de proiecție Stereo 70.



Date referitoare la teren

Crt	Categorie folosință	Intravilan	Suprafața (mp)	Tarla	Parcelă	Nr. topo	Observații / Referințe
1	faneata	NU	19.042	-	-	-	

Lungime Segmente

1) Valorile lungimilor segmentelor sunt obținute din proiecție în plan.

Punct început	X / Y	Punct sfârșit	X / Y	Lungime segment (** (m)
1	582.395,999 632.267,096	2	582.467,363 632.329,097	94.535
2	582.467,363 632.329,097	3	582.466,133 632.367,022	37.945
3	582.466,133 632.367,022	4	582.455,213 632.378,145	15.587
4	582.455,213 632.378,145	5	582.462,612 632.424,852	47.289
5	582.462,612 632.424,852	6	582.462,403 632.497,995	73.143

Punct început	X / Y	Punct sfârșit	X / Y	Lungime segment (** (m)
6	582.462,403 632.497,995	7	582.441,524 632.469,201	35.567
7	582.441,524 632.469,201	8	582.418,487 632.452,751	28.307
8	582.418,487 632.452,751	9	582.380,004 632.452,751	38.483
9	582.380,004 632.452,751	10	582.351,029 632.463,157	30.787
10	582.351,029 632.463,157	11	582.345,43 632.472,132	10.578
11	582.345,43 632.472,132	12	582.341,554 632.440,66	31.71
12	582.341,554 632.440,66	13	582.336,111 632.419,063	22.272
13	582.336,111 632.419,063	14	582.336,411 632.413,029	6.041
14	582.336,411 632.413,029	15	582.336,959 632.401,982	11.061
15	582.336,959 632.401,982	16	582.335,976 632.388,613	13.405
16	582.335,976 632.388,613	17	582.371,803 632.314,847	82.006
17	582.371,803 632.314,847	18	582.388,499 632.268,811	48.97
18	582.388,499 632.268,811	1	582.395,999 632.267,096	7.694

** Lungimile segmentelor sunt determinate în planul de proiecție Stereo 70 și sunt rotunjite la 1 milimetru.

*** Distanța dintre puncte este formată din segmente cumulate ce sunt mai mici decât valoarea 1 milimetru.

**DATE DESPRE IMOBILUL NR. 6942**

Oficiul de Cadastru și Publicitate Imobiliară NEAMT
Biroul de Cadastru și Publicitate Imobiliară Targu-Neamt

A. Partea I. Descrierea imobilului

TEREN Extravilan

Adresa: Jud. Neamt

Nr. Crt	Nr cadastral Nr. topografic	Suprafața* (mp)	Observații / Referințe
A1		7.200	Sector cadastral:199 Teren neimprejmuit;

B. Partea II. Proprietari și acte

Inscrieri privitoare la dreptul de proprietate și alte drepturi reale		Referințe
/		
Act Normativ nr. 7, din 13/03/1996 emis de PARLAMENTUL ROMANIEI;		
B1	Inscrierea provizorie, drept de PROPRIETATE, dobandit prin Lege, cota actuala 1/1, cota initiala 1/1 1) COMUNA PIPIRIG, CIF:99999999999999, PROPRIETAR NEIDENTIFICAT	A1

C. Partea III. SARCINI .

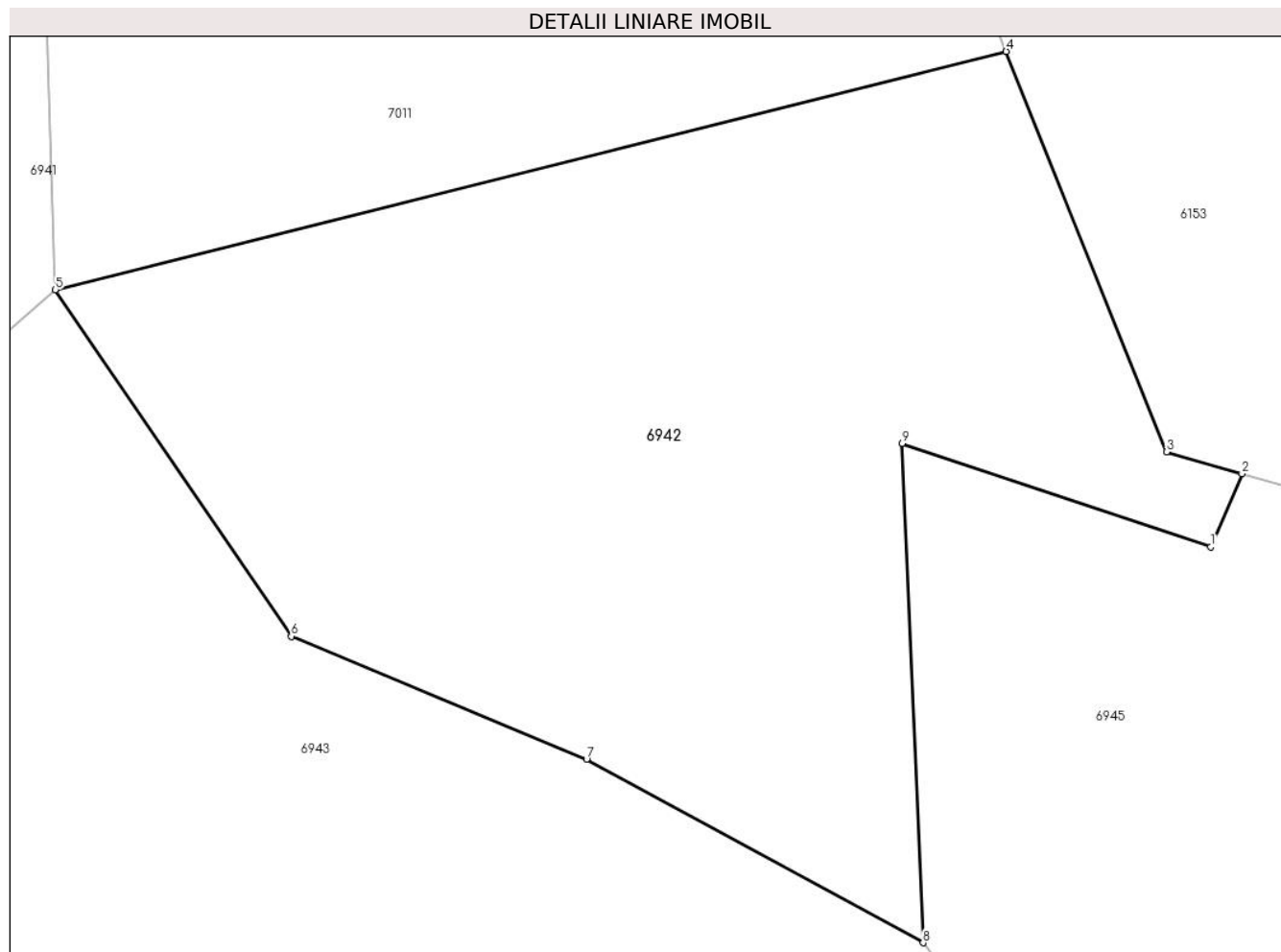
Inscrieri privind dezmembramintele dreptului de proprietate, drepturi reale de garanție și sarcini	Referințe
NU SUNT	

Anexa Nr. 1 La Partea I

Teren

Nr cadastral	Suprafața (mp)*	Observații / Referințe
	7.200	

* Suprafața este determinată în planul de proiecție Stereo 70.



Date referitoare la teren

Crt	Categorie folosință	Intra vilan	Suprafața (mp)	Tarla	Parcelă	Nr. topo	Observații / Referințe
1	faneata	NU	7.200	-	-	-	

Lungime Segmente

1) Valorile lungimilor segmentelor sunt obținute din proiecție în plan.

Punct început	X / Y	Punct sfârșit	X / Y	Lungime segment (** (m)
1	582.603,634 632.298,825	2	582.607,285 632.307,428	9.346
2	582.607,285 632.307,428	3	582.598,386 632.309,983	9.259
3	582.598,386 632.309,983	4	582.579,492 632.357,176	50.835
4	582.579,492 632.357,176	5	582.467,363 632.329,097	115.591
5	582.467,363 632.329,097	6	582.495,179 632.288,269	49.403

Punct început	X / Y	Punct sfârşit	X / Y	Lungime segment (** (m)
6	582.495,179 632.288,269	7	582.529,998 632.273,819	37.698
7	582.529,998 632.273,819	8	582.569,691 632.252,179	45.209
8	582.569,691 632.252,179	9	582.567,21 632.310,99	58.863
9	582.567,21 632.310,99	1	582.603,634 632.298,825	38.402

** Lungimile segmentelor sunt determinate în planul de proiecție Stereo 70 și sunt rotunjite la 1 milimetru.

*** Distanța dintre puncte este formată din segmente cumulate ce sunt mai mici decât valoarea 1 milimetru.

**DATE DESPRE IMOBILUL NR. 6943**

Oficiul de Cadastru și Publicitate Imobiliară NEAMT
Biroul de Cadastru și Publicitate Imobiliară Targu-Neamt

A. Partea I. Descrierea imobilului

TEREN Extravilan

Adresa: Jud. Neamt

Nr. Crt	Nr cadastral Nr. topografic	Suprafața* (mp)	Observații / Referințe
A1		24.869	Sector cadastral:199 Teren neimpregmuit;

B. Partea II. Proprietari și acte

Inscrieri privitoare la dreptul de proprietate și alte drepturi reale		Referințe
/		
Act Administrativ nr. 17047, din 20/12/2022 emis de PRIMARIA COMUNEI PIPIRIG;		
B1	Inscrierea posesiei, drept de PROPRIETATE, dobandit prin Lege, cota actuala 1/1, cota initiala 1/1 1) DOLHĂSCU IOAN	A1

C. Partea III. SARCINI .

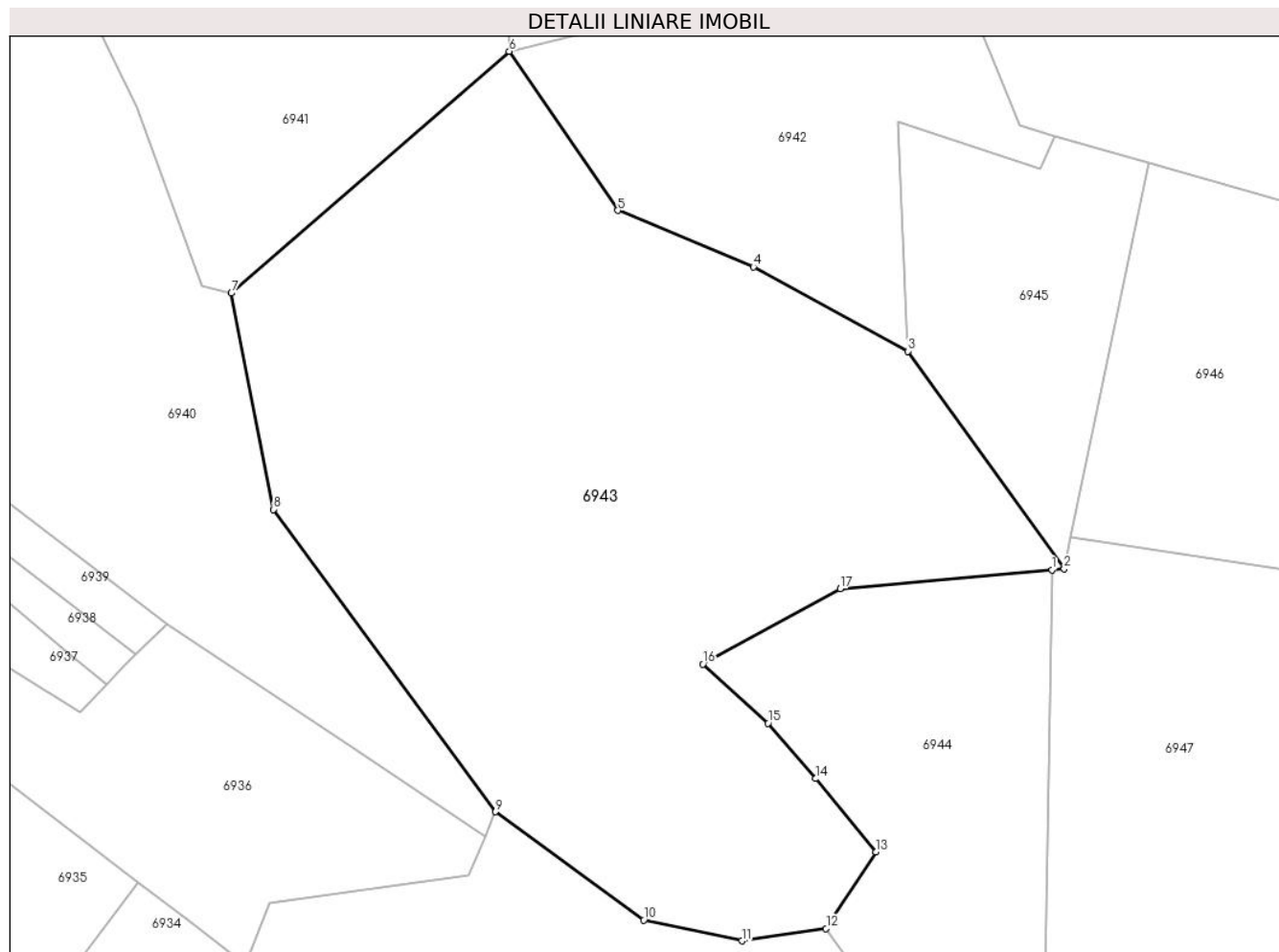
Inscrieri privind dezmembramintele dreptului de proprietate, drepturi reale de garanție și sarcini	Referințe
NU SUNT	

Anexa Nr. 1 La Partea I

Teren

Nr cadastral	Suprafața (mp)*	Observații / Referințe
	24.869	

* Suprafața este determinată în planul de proiecție Stereo 70.



Date referitoare la teren

Crt	Categorie folosință	Intravilan	Suprafața (mp)	Tarla	Parcelă	Nr. topo	Observații / Referințe
1	faneata	NU	24.869	-	-	-	

Lungime Segmente

1) Valorile lungimilor segmentelor sunt obținute din proiecție în plan.

Punct început	X / Y	Punct sfârșit	X / Y	Lungime segment (** (m)
1	582.606,644 632.196,117	2	582.609,763 632.196,396	3.131
2	582.609,763 632.196,396	3	582.569,691 632.252,179	68.684
3	582.569,691 632.252,179	4	582.529,998 632.273,819	45.209
4	582.529,998 632.273,819	5	582.495,179 632.288,269	37.698
5	582.495,179 632.288,269	6	582.467,363 632.329,097	49.403

Punct început	X / Y	Punct sfârșit	X / Y	Lungime segment (** (m)
6	582.467,363 632.329,097	7	582.395,999 632.267,096	94.535
7	582.395,999 632.267,096	8	582.406,89 632.211,594	56.56
8	582.406,89 632.211,594	9	582.463,867 632.134,054	96.223
9	582.463,867 632.134,054	10	582.501,898 632.106,3	47.081
10	582.501,898 632.106,3	11	582.527,083 632.100,929	25.751
11	582.527,083 632.100,929	12	582.548,687 632.104,078	21.832
12	582.548,687 632.104,078	13	582.561,546 632.123,733	23.488
13	582.561,546 632.123,733	14	582.546,027 632.142,545	24.387
14	582.546,027 632.142,545	15	582.533,805 632.156,743	18.734
15	582.533,805 632.156,743	16	582.517,04 632.171,915	22.611
16	582.517,04 632.171,915	17	582.552,277 632.191,249	40.193
17	582.552,277 632.191,249	1	582.606,644 632.196,117	54.585

** Lungimile segmentelor sunt determinate în planul de proiecție Stereo 70 și sunt rotunjite la 1 milimetru.

*** Distanța dintre puncte este formată din segmente cumulate ce sunt mai mici decât valoarea 1 milimetru.

**DATE DESPRE IMOBILUL NR. 6944**

Oficiul de Cadastru și Publicitate Imobiliară NEAMT
Biroul de Cadastru și Publicitate Imobiliară Targu-Neamt

A. Partea I. Descrierea imobilului

TEREN Extravilan

Adresa: Jud. Neamt

Nr. Crt	Nr cadastral Nr. topografic	Suprafața* (mp)	Observații / Referințe
A1		7.200	Sector cadastral:199 Teren neimprejmuit;

B. Partea II. Proprietari și acte

Inscrieri privitoare la dreptul de proprietate și alte drepturi reale		Referințe
/		
Act Administrativ nr. 17043, din 20/12/2022 emis de PRIMARIA COMUNEI PIPIRIG;		
B1	Inscrierea posesiei, drept de PROPRIETATE, dobandit prin Lege, cota actuala 1/1, cota initiala 1/1 1) NISTOR CONSTANTIN-GABRIEL	A1

C. Partea III. SARCINI .

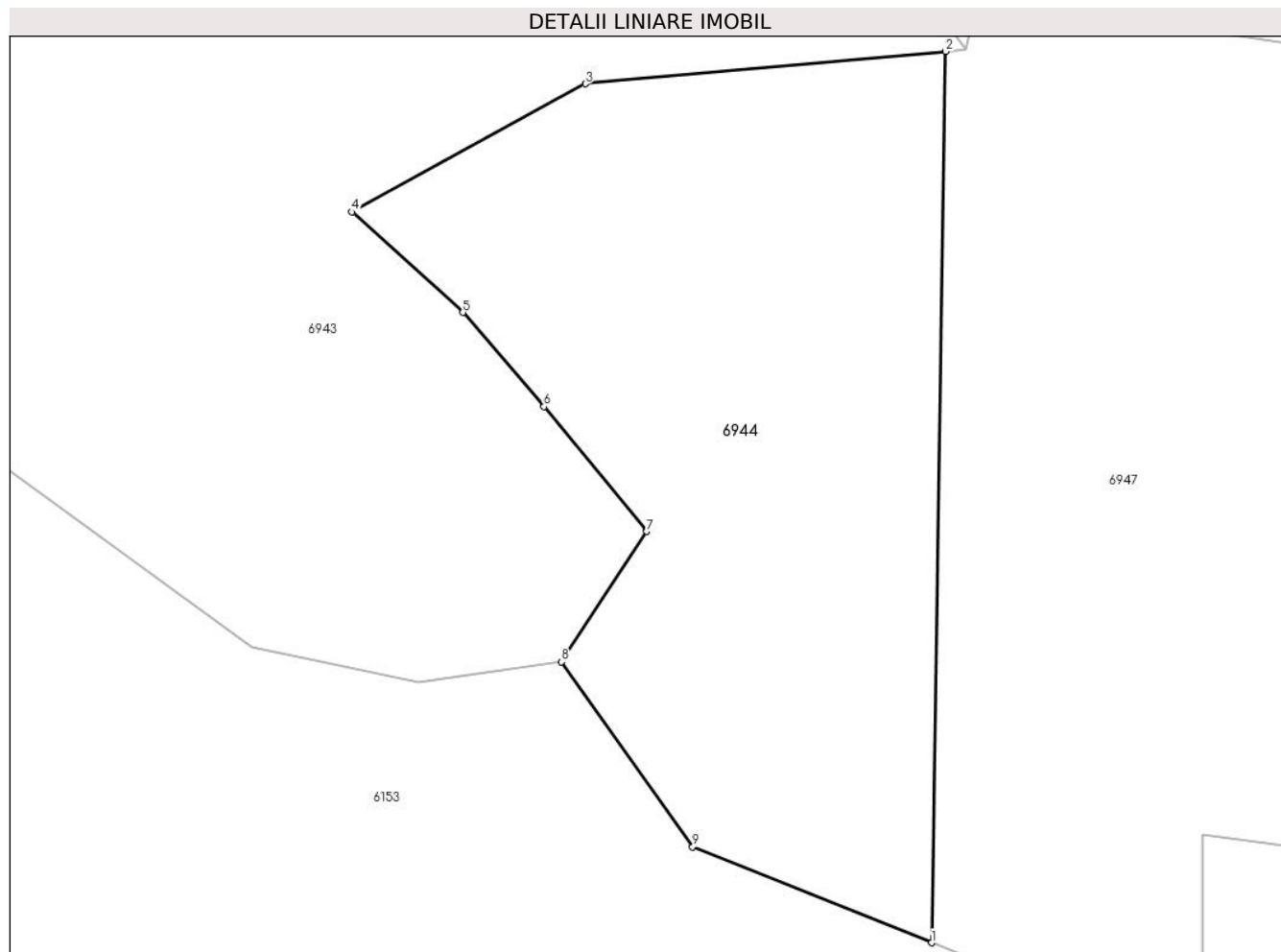
Inscrieri privind dezmembramintele dreptului de proprietate, drepturi reale de garanție și sarcini	Referințe
NU SUNT	

Anexa Nr. 1 La Partea I

Teren

Nr cadastral	Suprafața (mp)*	Observații / Referințe
	7.200	

* Suprafața este determinată în planul de proiecție Stereo 70.



Date referitoare la teren

Crt	Categorie folosință	Intravilan	Suprafața (mp)	Tarla	Parcelă	Nr. topo	Observații / Referințe
1	faneata	NU	7.200	-	-	-	

Lungime Segmente

1) Valorile lungimilor segmentelor sunt obținute din proiecție în plan.

Punct început	X / Y	Punct sfârșit	X / Y	Lungime segment (** (m)
1	582.604,532 632.061,727	2	582.606,644 632.196,117	134.407
2	582.606,644 632.196,117	3	582.552,277 632.191,249	54.585
3	582.552,277 632.191,249	4	582.517,04 632.171,915	40.193
4	582.517,04 632.171,915	5	582.533,805 632.156,743	22.611
5	582.533,805 632.156,743	6	582.546,027 632.142,545	18.734

Punct început	X / Y	Punct sfârşit	X / Y	Lungime segment (** (m)
6	582.546,027 632.142,545	7	582.561,546 632.123,733	24.387
7	582.561,546 632.123,733	8	582.548,687 632.104,078	23.488
8	582.548,687 632.104,078	9	582.568,49 632.076,192	34.202
9	582.568,49 632.076,192	1	582.604,532 632.061,727	38.836

** Lungimile segmentelor sunt determinate în planul de proiecție Stereo 70 și sunt rotunjite la 1 milimetru.

*** Distanța dintre puncte este formată din segmente cumulate ce sunt mai mici decât valoarea 1 milimetru.

**DATE DESPRE IMOBILUL NR. 6945**

Oficiul de Cadastru și Publicitate Imobiliară NEAMT
Biroul de Cadastru și Publicitate Imobiliară Targu-Neamt

A. Partea I. Descrierea imobilului

TEREN Extravilan

Adresa: Jud. Neamt

Nr. Crt	Nr cadastral Nr. topografic	Suprafața* (mp)	Observații / Referințe
A1		4.482	Sector cadastral:199 Teren neimpregmuit;

B. Partea II. Proprietari și acte

Inscrieri privitoare la dreptul de proprietate și alte drepturi reale		Referințe
/		
Act Normativ nr. 7, din 13/03/1996 emis de PARLAMENTUL ROMANIEI;		
B1	Inscrierea provizorie, drept de PROPRIETATE, dobandit prin Lege, cota actuala 1/1, cota initiala 1/1	A1
1) COMUNA PIPIRIG, CIF:99999999999999, PROPRIETAR NEIDENTIFICAT		

C. Partea III. SARCINI .

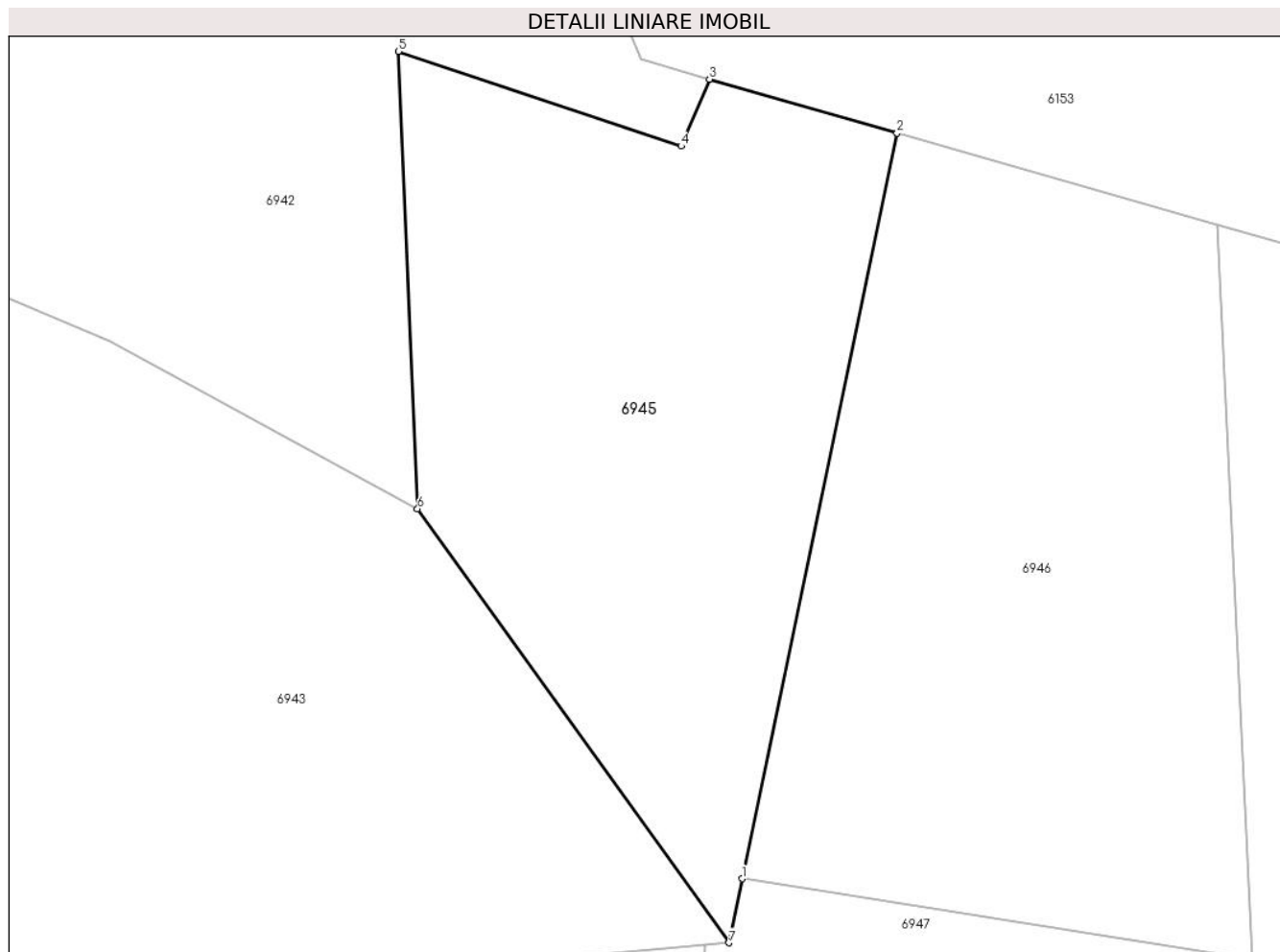
Inscrieri privind dezmembramintele dreptului de proprietate, drepturi reale de garanție și sarcini	Referințe
NU SUNT	

Anexa Nr. 1 La Partea I

Teren

Nr cadastral	Suprafața (mp)*	Observații / Referințe
	4.482	

* Suprafața este determinată în planul de proiecție Stereo 70.



Date referitoare la teren

Crt	Categorie folosință	Intra vilan	Suprafața (mp)	Tarla	Parcelă	Nr. topo	Observații / Referințe
1	faneata	NU	4.482	-	-	-	

Lungime Segmente

1) Valorile lungimilor segmentelor sunt obținute din proiecție în plan.

Punct început	X / Y	Punct sfârșit	X / Y	Lungime segment (** (m)
1	582.611,475 632.204,621	2	582.631,424 632.300,497	97.929
2	582.631,424 632.300,497	3	582.607,285 632.307,428	25.114
3	582.607,285 632.307,428	4	582.603,634 632.298,825	9.346
4	582.603,634 632.298,825	5	582.567,21 632.310,99	38.402
5	582.567,21 632.310,99	6	582.569,691 632.252,179	58.863

Punct început	X / Y	Punct sfârșit	X / Y	Lungime segment (** (m)
6	582.569,691 632.252,179	7	582.609,763 632.196,396	68.684
7	582.609,763 632.196,396	1	582.611,475 632.204,621	8.401

** Lungimile segmentelor sunt determinate în planul de proiecție Stereo 70 și sunt rotunjite la 1 milimetru.

*** Distanța dintre puncte este formată din segmente cumulate ce sunt mai mici decât valoarea 1 milimetru.

**DATE DESPRE IMOBILUL NR. 6946**

Oficiul de Cadastru și Publicitate Imobiliară NEAMT
Biroul de Cadastru și Publicitate Imobiliară Targu-Neamt

A. Partea I. Descrierea imobilului

TEREN Extravilan

Adresa: Jud. Neamt

Nr. Crt	Nr cadastral Nr. topografic	Suprafața* (mp)	Observații / Referințe
A1		5.170	Sector cadastral:199 Teren neimpregmuit;

B. Partea II. Proprietari și acte

Inscrieri privitoare la dreptul de proprietate și alte drepturi reale		Referințe
/		
Act Administrativ nr. 17110, din 21/12/2022 emis de PRIMARIA COMUNEI PIPIRIG;		
B1	Inscrierea posesiei, drept de PROPRIETATE, dobandit prin Lege, cota actuala 1/1, cota initiala 1/1 1) DAVID DUMITRU	A1

C. Partea III. SARCINI .

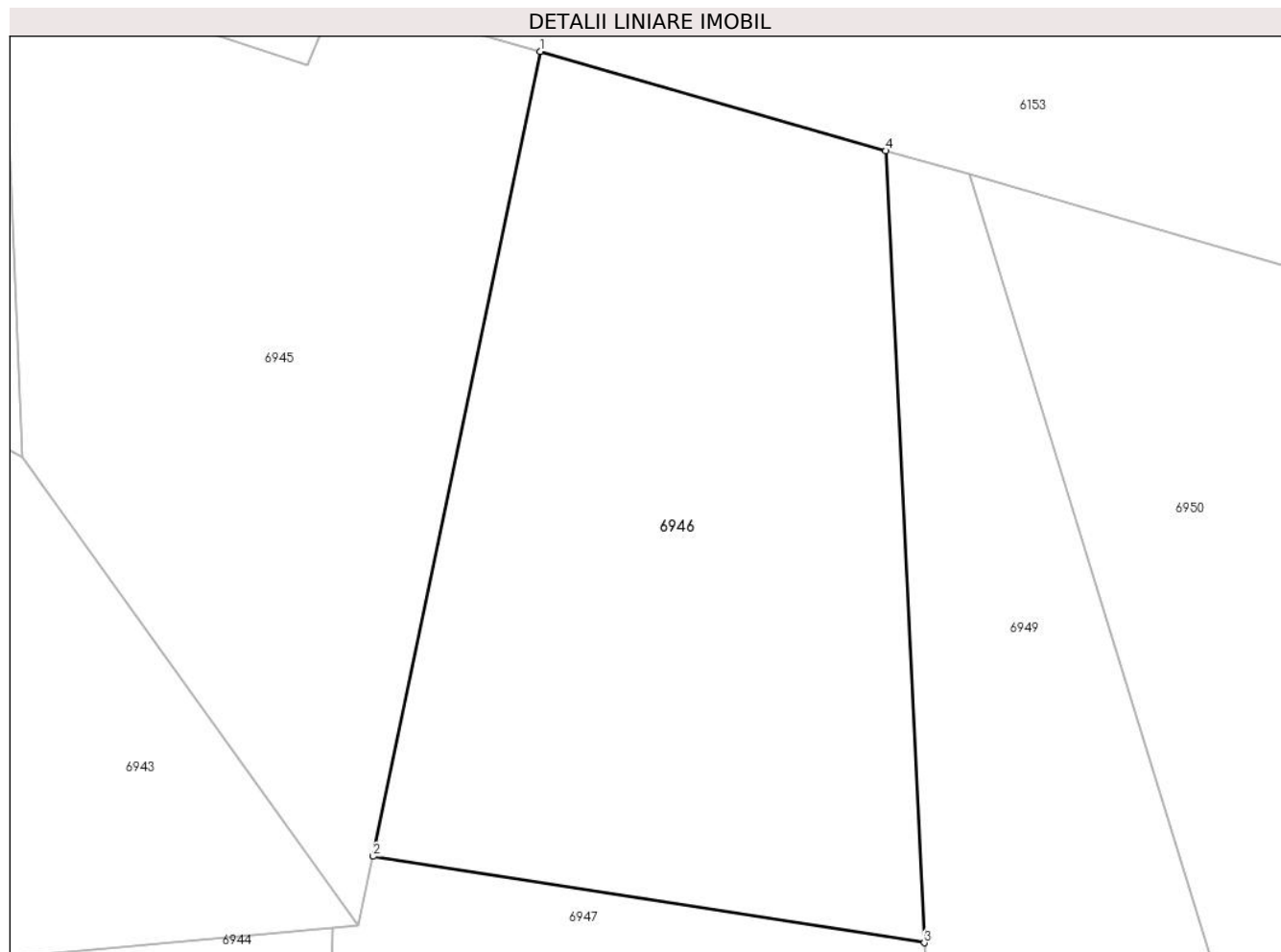
Inscrieri privind dezmembramintele dreptului de proprietate, drepturi reale de garanție și sarcini	Referințe
NU SUNT	

Anexa Nr. 1 La Partea I

Teren

Nr cadastral	Suprafața (mp)*	Observații / Referințe
	5.170	

* Suprafața este determinată în planul de proiecție Stereo 70.



Date referitoare la teren

Crt	Categorie folosință	Intra vilan	Suprafața (mp)	Tarla	Parcelă	Nr. topo	Observații / Referințe
1	faneata	NU	5.170	-	-	-	

Lungime Segmente

1) Valorile lungimilor segmentelor sunt obținute din proiecție în plan.

Punct început	X / Y	Punct sfârșit	X / Y	Lungime segment (** (m)
1	582.631,424 632.300,497	2	582.611,475 632.204,621	97.929
2	582.611,475 632.204,621	3	582.677,215 632.194,337	66.54
3	582.677,215 632.194,337	4	582.672,624 632.288,667	94.442
4	582.672,624 632.288,667	1	582.631,424 632.300,497	42.865

** Lungimile segmentelor sunt determinate în planul de proiecție Stereo 70 și sunt rotunjite la 1 milimetru.

***** Distanţa dintre puncte este formată din segmente cumulate ce sunt mai mici decât valoarea 1 milimetru.**

**DATE DESPRE IMOBILUL NR. 6947**

Oficiul de Cadastru și Publicitate Imobiliară NEAMT
Biroul de Cadastru și Publicitate Imobiliară Targu-Neamt

A. Partea I. Descrierea imobilului

TEREN Extravilan

Adresa: Jud. Neamt

Nr. Crt	Nr cadastral Nr. topografic	Suprafața* (mp)	Observații / Referințe
A1		10.000	Sector cadastral:199 Teren neimprejmuit;

B. Partea II. Proprietari și acte

Inscrieri privitoare la dreptul de proprietate și alte drepturi reale		Referințe
/		
Act Administrativ nr. 16678, din 13/12/2022 emis de PRIMARIA COMUNEI PIPIRIG;		
B1	Inscrierea posesiei, drept de PROPRIETATE, dobandit prin Lege, cota actuala 1/1, cota initiala 1/1 1) AIRINEI NICULINA 2) AIRINEI DUMITRU	A1

C. Partea III. SARCINI .

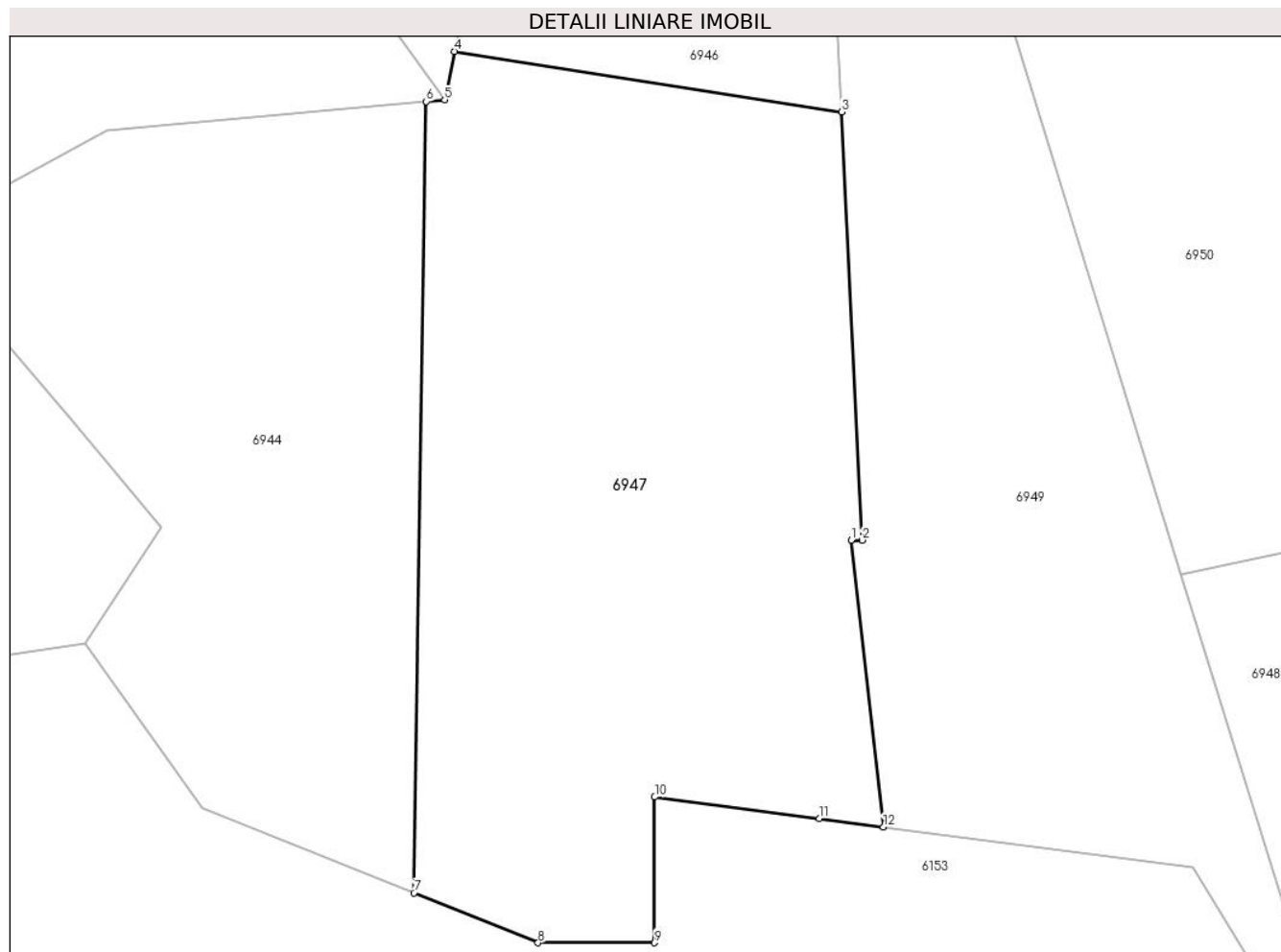
Inscrieri privind dezmembramintele dreptului de proprietate, drepturi reale de garanție și sarcini	Referințe
NU SUNT	

Anexa Nr. 1 La Partea I

Teren

Nr cadastral	Suprafața (mp)*	Observații / Referințe
	10.000	

* Suprafața este determinată în planul de proiecție Stereo 70.



Date referitoare la teren

Crt	Categorie folosință	Intra vilan	Suprafața (mp)	Tarla	Parcelă	Nr. topo	Observații / Referințe
1	faneata	NU	10.000	-	-	-	

Lungime Segmente

1) Valorile lungimilor segmentelor sunt obținute din proiecție în plan.

Punct început	X / Y	Punct sfârșit	X / Y	Lungime segment (** (m)
1	582.678,859 632.121,633	2	582.680,753 632.121,629	1.894
2	582.680,753 632.121,629	3	582.677,215 632.194,337	72.794
3	582.677,215 632.194,337	4	582.611,475 632.204,621	66.54
4	582.611,475 632.204,621	5	582.609,763 632.196,396	8.401
5	582.609,763 632.196,396	6	582.606,644 632.196,117	3.131

Punct început	X / Y	Punct sfârşit	X / Y	Lungime segment (** (m)
6	582.606,644 632.196,117	7	582.604,532 632.061,727	134.407
7	582.604,532 632.061,727	8	582.625,649 632.053,253	22.754
8	582.625,649 632.053,253	9	582.645,452 632.053,253	19.803
9	582.645,452 632.053,253	10	582.645,452 632.077,991	24.738
10	582.645,452 632.077,991	11	582.673,458 632.074,345	28.242
11	582.673,458 632.074,345	12	582.684,355 632.072,927	10.989
12	582.684,355 632.072,927	1	582.678,859 632.121,633	49.015

** Lungimile segmentelor sunt determinate în planul de proiecţie Stereo 70 şi sunt rotunjite la 1 milimetru.

*** Distanţa dintre puncte este formată din segmente cumulate ce sunt mai mici decât valoarea 1 milimetru.

**DATE DESPRE IMOBILUL NR. 6948**

Oficiul de Cadastru și Publicitate Imobiliară NEAMT
Biroul de Cadastru și Publicitate Imobiliară Targu-Neamt

A. Partea I. Descrierea imobilului

TEREN Extravilan

Adresa: Jud. Neamt

Nr. Crt	Nr cadastral Nr. topografic	Suprafața* (mp)	Observații / Referințe
A1		5.233	Sector cadastral:199 Teren neimpregmuit;

B. Partea II. Proprietari și acte

Inscrieri privitoare la dreptul de proprietate și alte drepturi reale		Referințe
/		
Act Administrativ nr. 16790, din 15/12/2020 emis de PRIMARIA COMUNEI PIPIRIG;		
B1	Inscrierea posesiei, drept de PROPRIETATE, dobandit prin Lege, cota actuala 1/1, cota initiala 1/1 1) DOLHESCU GHEORGHE	A1

C. Partea III. SARCINI .

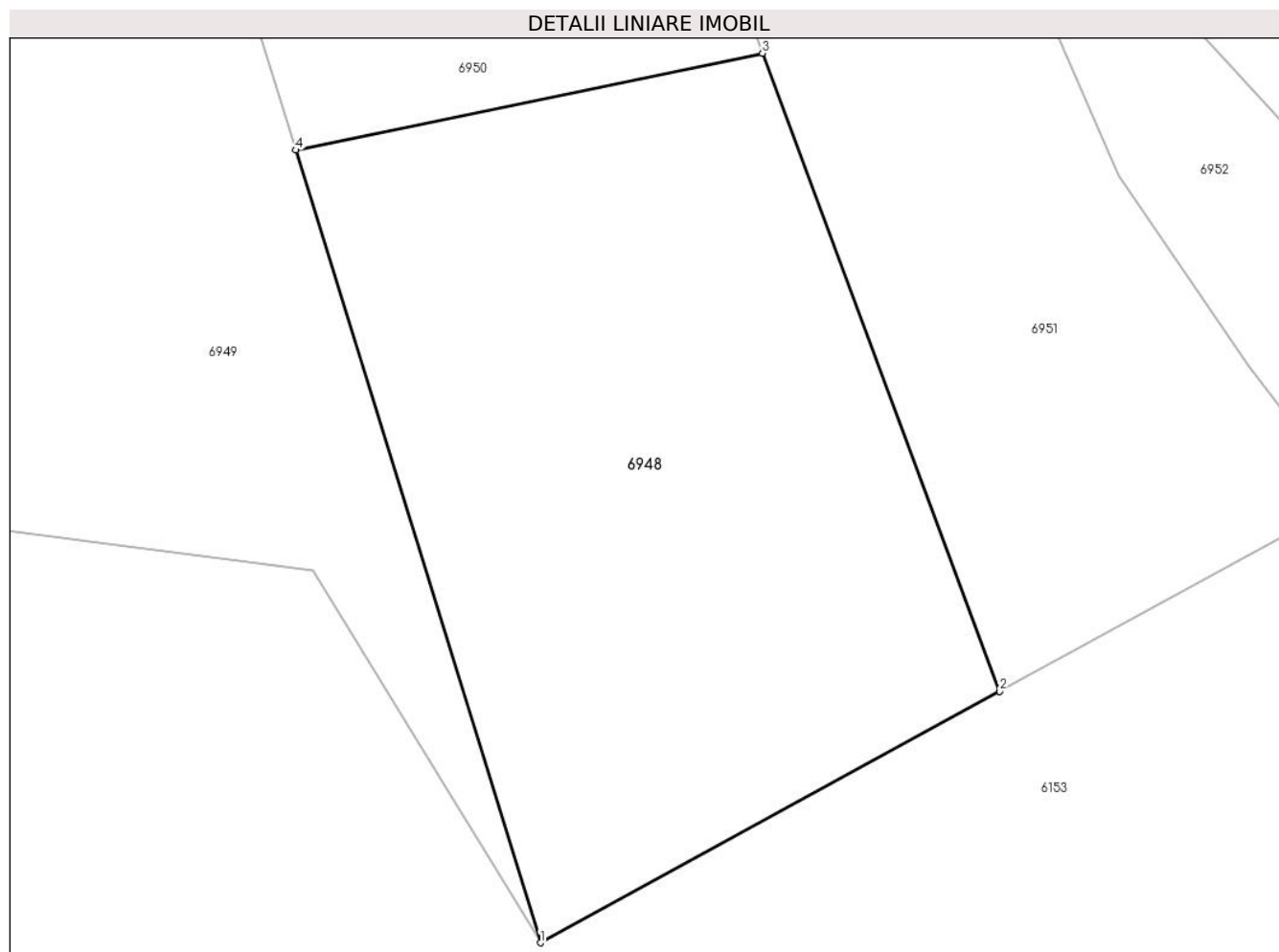
Inscrieri privind dezmembramintele dreptului de proprietate, drepturi reale de garanție și sarcini	Referințe
NU SUNT	

Anexa Nr. 1 La Partea I

Teren

Nr cadastral	Suprafața (mp)*	Observații / Referințe
	5.233	

* Suprafața este determinată în planul de proiecție Stereo 70.



Date referitoare la teren

Crt	Categorie folosință	Intra vilan	Suprafața (mp)	Tarla	Parcelă	Nr. topo	Observații / Referințe
1	faneata	NU	5.233	-	-	-	

Lungime Segmente

1) Valorile lungimilor segmentelor sunt obținute din proiecție în plan.

Punct început	X / Y	Punct sfârșit	X / Y	Lungime segment (** (m)
1	582.763,984 632.022,048	2	582.818,392 632.051,827	62.024
2	582.818,392 632.051,827	3	582.790,299 632.127,346	80.575
3	582.790,299 632.127,346	4	582.735,008 632.115,871	56.469
4	582.735,008 632.115,871	1	582.763,984 632.022,048	98.196

** Lungimile segmentelor sunt determinate în planul de proiecție Stereo 70 și sunt rotunjite la 1 milimetru.

***** Distanţa dintre puncte este formată din segmente cumulate ce sunt mai mici decât valoarea 1 milimetru.**

**DATE DESPRE IMOBILUL NR. 6949**

Oficiul de Cadastru și Publicitate Imobiliară NEAMT
Biroul de Cadastru și Publicitate Imobiliară Targu-Neamt

A. Partea I. Descrierea imobilului

TEREN Extravilan

Adresa: Jud. Neamt

Nr. Crt	Nr cadastral Nr. topografic	Suprafața* (mp)	Observații / Referințe
A1		8.562	Sector cadastral:199 Teren neimpregmuit;

B. Partea II. Proprietari și acte

Inscrieri privitoare la dreptul de proprietate și alte drepturi reale		Referințe
/		
Act Administrativ nr. 17132, din 21/12/2022 emis de PRIMARIA COMUNEI PIPIRIG;		
B1	Inscrierea posesiei, drept de PROPRIETATE, dobandit prin Lege, cota actuala 1/1, cota initiala 1/1 1) DAVID NECULAI	A1

C. Partea III. SARCINI .

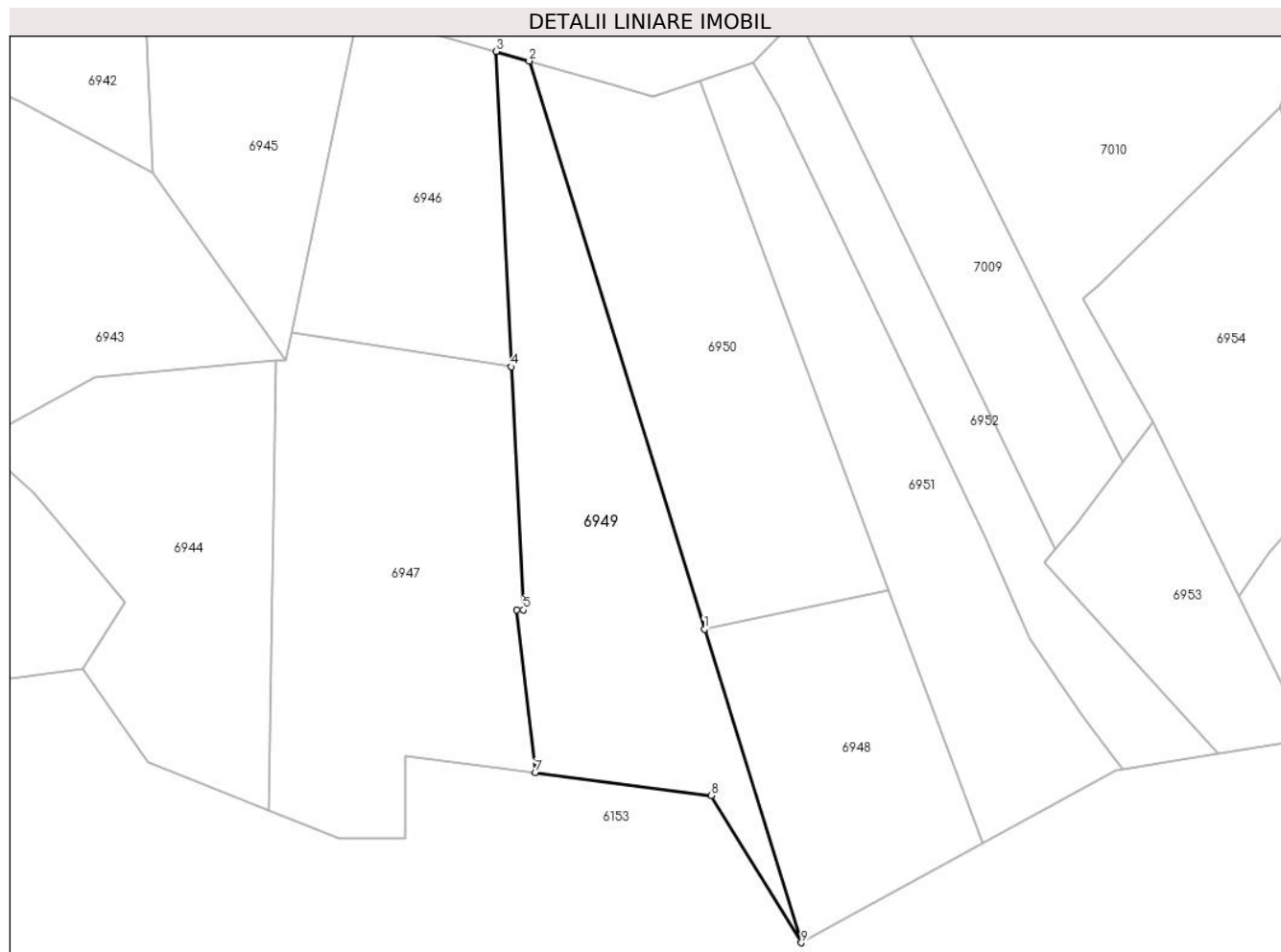
Inscrieri privind dezmembramintele dreptului de proprietate, drepturi reale de garanție și sarcini	Referințe
NU SUNT	

Anexa Nr. 1 La Partea I

Teren

Nr cadastral	Suprafața (mp)*	Observații / Referințe
	8.562	

* Suprafața este determinată în planul de proiecție Stereo 70.



Date referitoare la teren

Crt	Categorie folosință	Intravilan	Suprafața (mp)	Tarla	Parcelă	Nr. topo	Observații / Referințe
1	faneata	NU	8.562	-	-	-	

Lungime Segmente

1) Valorile lungimilor segmentelor sunt obținute din proiecție în plan.

Punct început	X / Y	Punct sfârșit	X / Y	Lungime segment (** (m)
1	582.735,008 632.115,871	2	582.682,521 632.285,826	177.875
2	582.682,521 632.285,826	3	582.672,624 632.288,667	10.297
3	582.672,624 632.288,667	4	582.677,215 632.194,337	94.442
4	582.677,215 632.194,337	5	582.680,753 632.121,629	72.794
5	582.680,753 632.121,629	6	582.678,859 632.121,633	1.894

Punct început	X / Y	Punct sfârşit	X / Y	Lungime segment (** (m)
6	582.678,859 632.121,633	7	582.684,355 632.072,927	49.015
7	582.684,355 632.072,927	8	582.737,043 632.066,069	53.132
8	582.737,043 632.066,069	9	582.763,984 632.022,048	51.611
9	582.763,984 632.022,048	1	582.735,008 632.115,871	98.196

** Lungimile segmentelor sunt determinate în planul de proiecţie Stereo 70 şi sunt rotunjite la 1 milimetru.

*** Distanţa dintre puncte este formată din segmente cumulate ce sunt mai mici decât valoarea 1 milimetru.

**DATE DESPRE IMOBILUL NR. 6950**

Oficiul de Cadastru și Publicitate Imobiliară NEAMT
Biroul de Cadastru și Publicitate Imobiliară Targu-Neamt

A. Partea I. Descrierea imobilului

TEREN Extravilan

Adresa: Jud. Neamt

Nr. Crt	Nr cadastral Nr. topografic	Suprafața* (mp)	Observații / Referințe
A1		8.562	Sector cadastral:199 Teren neimpregmuit;

B. Partea II. Proprietari și acte

Inscrieri privitoare la dreptul de proprietate și alte drepturi reale	Referințe
/	
Act Administrativ nr. 16928, din 19/12/2022 emis de PRIMARIA COMUNEI PIPIRIG;	
B1	A1
Inscrierea posesiei, drept de PROPRIETATE, dobandit prin Lege, cota actuala 1/1, cota initiala 1/1	
1) COMAN GHEORGHE	

C. Partea III. SARCINI .

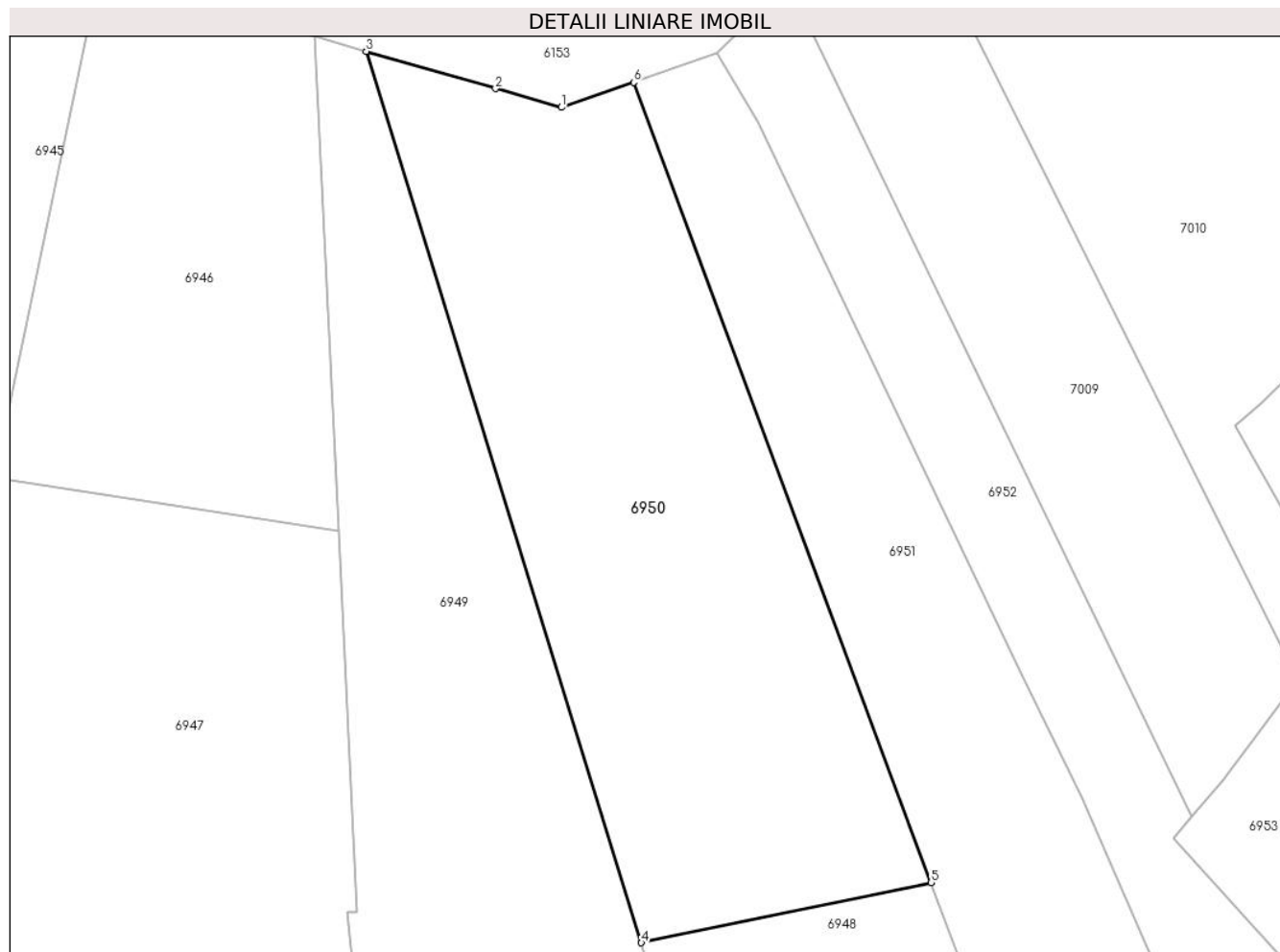
Inscrieri privind dezmembramintele dreptului de proprietate, drepturi reale de garanție și sarcini	Referințe
NU SUNT	

Anexa Nr. 1 La Partea I

Teren

Nr cadastral	Suprafața (mp)*	Observații / Referințe
	8.562	

* Suprafața este determinată în planul de proiecție Stereo 70.



Date referitoare la teren

Crt	Categorie folosință	Intra vilan	Suprafața (mp)	Tarla	Parcelă	Nr. topo	Observații / Referințe
1	faneata	NU	8.562	-	-	-	

Lungime Segmente

1) Valorile lungimilor segmentelor sunt obținute din proiecție în plan.

Punct început	X / Y	Punct sfârșit	X / Y	Lungime segment (** (m)
1	582.719,72 632.275,145	2	582.707,174 632.278,747	13.053
2	582.707,174 632.278,747	3	582.682,521 632.285,826	25.649
3	582.682,521 632.285,826	4	582.735,008 632.115,871	177.875
4	582.735,008 632.115,871	5	582.790,299 632.127,346	56.469
5	582.790,299 632.127,346	6	582.733,541 632.279,921	162.79

Punct început	X / Y	Punct sfârșit	X / Y	Lungime segment (** (m)
6	582.733,541 632.279,921	1	582.719,72 632.275,145	14.623

** Lungimile segmentelor sunt determinate în planul de proiecție Stereo 70 și sunt rotunjite la 1 milimetru.

*** Distanța dintre puncte este formată din segmente cumulate ce sunt mai mici decât valoarea 1 milimetru.

**DATE DESPRE IMOBILUL NR. 6951**

Oficiul de Cadastru și Publicitate Imobiliară NEAMT
Biroul de Cadastru și Publicitate Imobiliară Targu-Neamt

A. Partea I. Descrierea imobilului

TEREN Extravilan

Adresa: Jud. Neamt

Nr. Crt	Nr cadastral Nr. topografic	Suprafața* (mp)	Observații / Referințe
A1		7.095	Sector cadastral:199 Teren neimprejmuit;

B. Partea II. Proprietari și acte

Inscrieri privitoare la dreptul de proprietate și alte drepturi reale		Referințe
/		
Act Normativ nr. 7, din 13/03/1996 emis de PARLAMENTUL ROMANIEI;		
B1	Inscrierea provizorie, drept de PROPRIETATE, dobandit prin Lege, cota actuala 1/1, cota initiala 1/1	A1
1) COMUNA PIPIRIG, CIF:99999999999999, PROPRIETAR NEIDENTIFICAT		

C. Partea III. SARCINI .

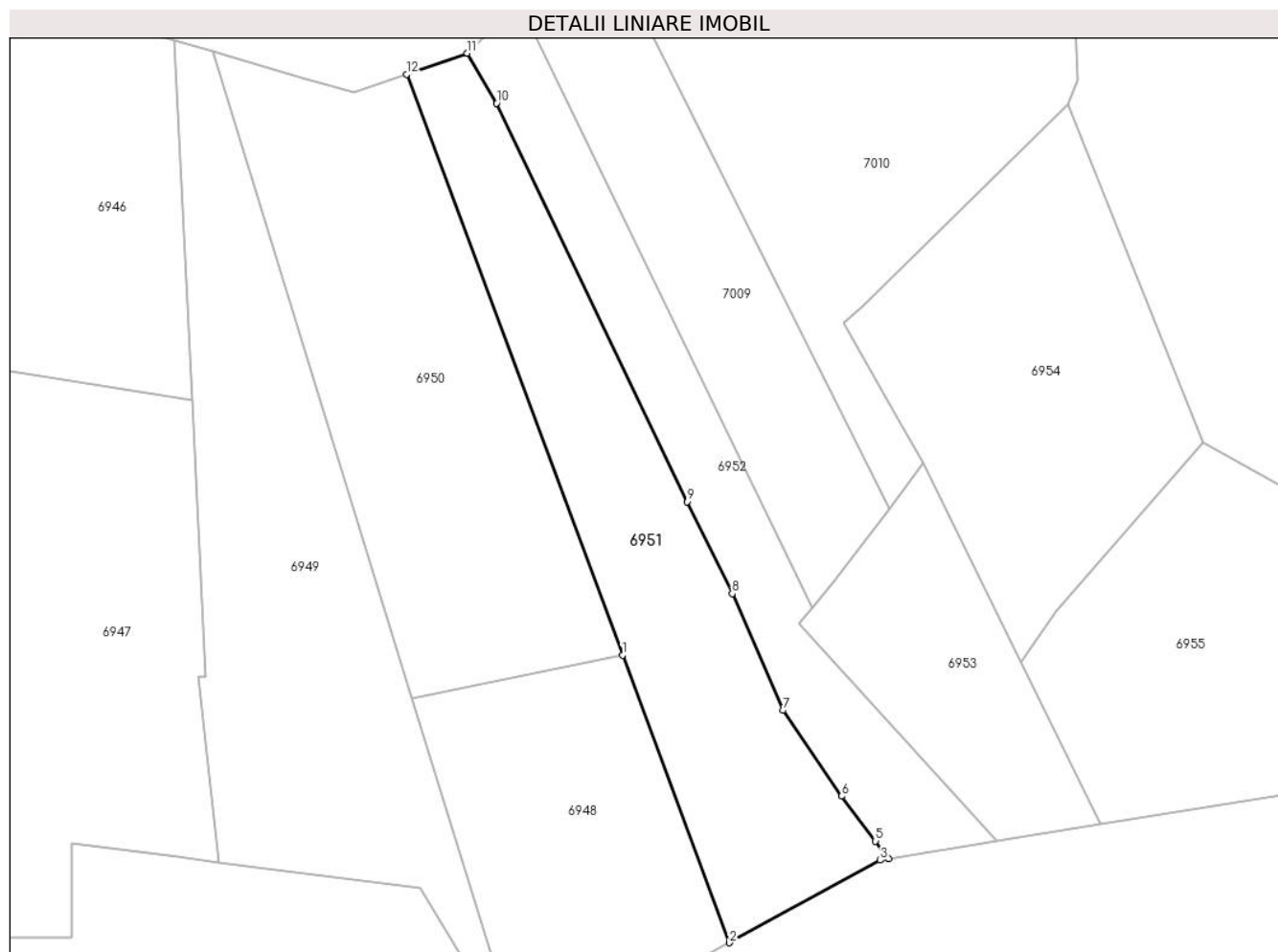
Inscrieri privind dezmembramintele dreptului de proprietate, drepturi reale de garanție și sarcini	Referințe
NU SUNT	

Anexa Nr. 1 La Partea I

Teren

Nr cadastral	Suprafața (mp)*	Observații / Referințe
	7.095	

* Suprafața este determinată în planul de proiecție Stereo 70.



Date referitoare la teren

Crt	Categorie folosință	Intravilan	Suprafața (mp)	Tarla	Parcelă	Nr. topo	Observații / Referințe
1	faneata	NU	7.095	-	-	-	

Lungime Segmente

1) Valorile lungimilor segmentelor sunt obținute din proiecție în plan.

Punct început	X / Y	Punct sfârșit	X / Y	Lungime segment (** (m)
1	582.790,299 632.127,346	2	582.818,392 632.051,827	80.575
2	582.818,392 632.051,827	3	582.858,027 632.073,52	45.183
3	582.858,027 632.073,52	4	582.860,286 632.073,888	2.289
4	582.860,286 632.073,888	5	582.856,791 632.078,538	5.817
5	582.856,791 632.078,538	6	582.847,932 632.090,324	14.744

Punct început	X / Y	Punct sfârșit	X / Y	Lungime segment (** (m)
6	582.847,932 632.090,324	7	582.832,488 632.112,865	27.324
7	582.832,488 632.112,865	8	582.819,164 632.143,533	33.437
8	582.819,164 632.143,533	9	582.807,322 632.167,675	26.89
9	582.807,322 632.167,675	10	582.757,233 632.272,274	115.974
10	582.757,233 632.272,274	11	582.749,519 632.285,441	15.26
11	582.749,519 632.285,441	12	582.733,541 632.279,921	16.905
12	582.733,541 632.279,921	1	582.790,299 632.127,346	162.79

** Lungimile segmentelor sunt determinate în planul de proiecție Stereo 70 și sunt rotunjite la 1 milimetru.

*** Distanța dintre puncte este formată din segmente cumulate ce sunt mai mici decât valoarea 1 milimetru.

**DATE DESPRE IMOBILUL NR. 6952**

Oficiul de Cadastru și Publicitate Imobiliară NEAMT
Biroul de Cadastru și Publicitate Imobiliară Targu-Neamt

A. Partea I. Descrierea imobilului

TEREN Extravilan

Adresa: Jud. Neamt

Nr. Crt	Nr cadastral Nr. topografic	Suprafața* (mp)	Observații / Referințe
A1		4.500	Sector cadastral:199 Teren neimpregmuit;

B. Partea II. Proprietari și acte

Inscrieri privitoare la dreptul de proprietate și alte drepturi reale		Referințe
/		
Act Administrativ nr. 17041, din 20/12/2022 emis de PRIMARIA COMUNEI PIPIRIG;		
B1	Inscrierea posesiei, drept de PROPRIETATE, dobandit prin Lege, cota actuala 1/1, cota initiala 1/1 1) GHEORGHITĂ NECULAI	A1

C. Partea III. SARCINI .

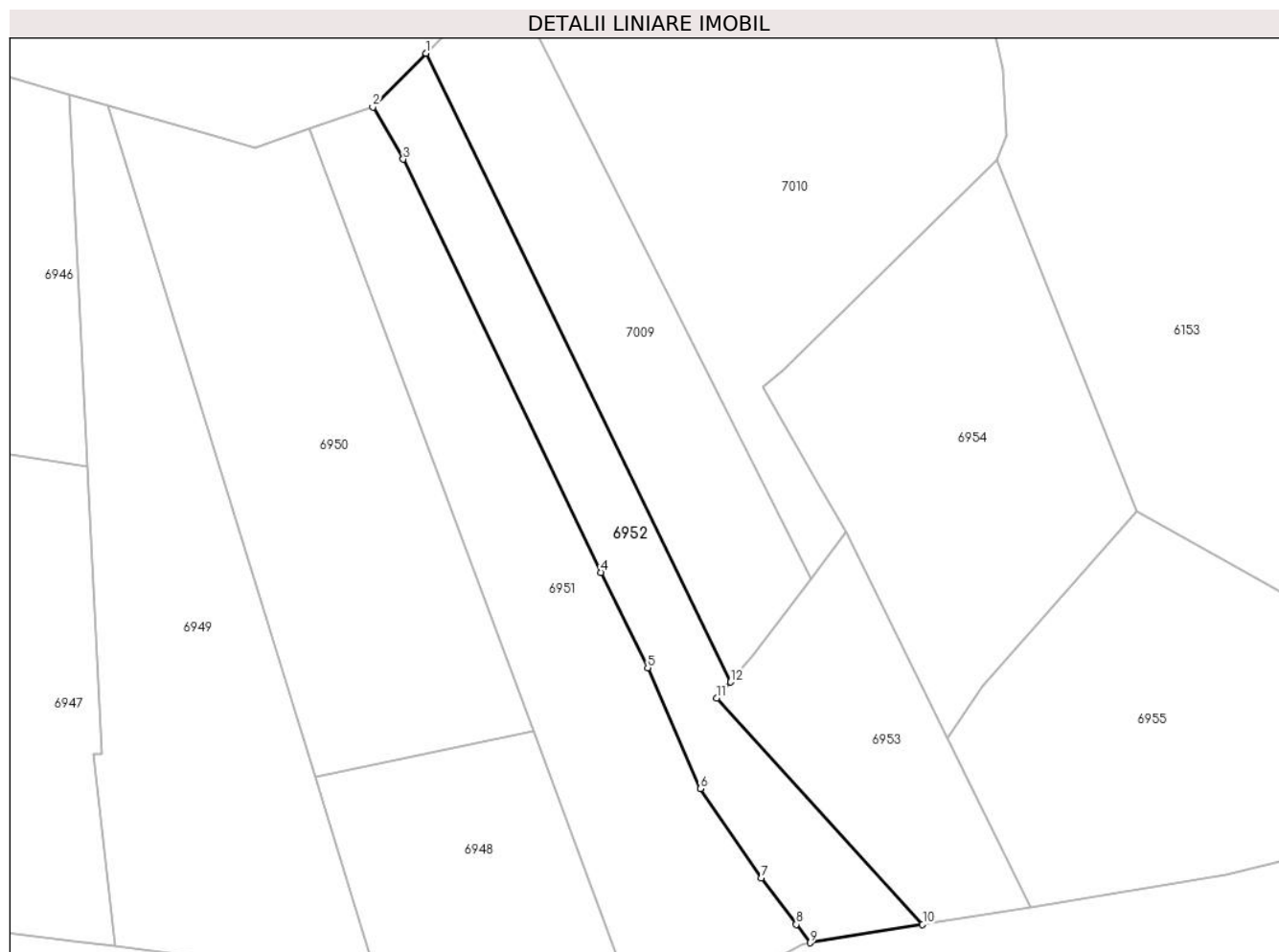
Inscrieri privind dezmembramintele dreptului de proprietate, drepturi reale de garanție și sarcini	Referințe
NU SUNT	

Anexa Nr. 1 La Partea I

Teren

Nr cadastral	Suprafața (mp)*	Observații / Referințe
	4.500	

* Suprafața este determinată în planul de proiecție Stereo 70.



Date referitoare la teren

Crt	Categorie folosință	Intra vilan	Suprafața (mp)	Tarla	Parcelă	Nr. topo	Observații / Referințe
1	faneata	NU	4.500	-	-	-	

Lungime Segmente

1) Valorile lungimilor segmentelor sunt obținute din proiecție în plan.

Punct început	X / Y	Punct sfârșit	X / Y	Lungime segment (** (m)
1	582.762,967 632.299,077	2	582.749,519 632.285,441	19.152
2	582.749,519 632.285,441	3	582.757,233 632.272,274	15.26
3	582.757,233 632.272,274	4	582.807,322 632.167,675	115.974
4	582.807,322 632.167,675	5	582.819,164 632.143,533	26.89
5	582.819,164 632.143,533	6	582.832,488 632.112,865	33.437

Punct început	X / Y	Punct sfârșit	X / Y	Lungime segment (** (m)
6	582.832,488 632.112,865	7	582.847,932 632.090,324	27.324
7	582.847,932 632.090,324	8	582.856,791 632.078,538	14.744
8	582.856,791 632.078,538	9	582.860,286 632.073,888	5.817
9	582.860,286 632.073,888	10	582.888,806 632.078,539	28.897
10	582.888,806 632.078,539	11	582.836,666 632.135,805	77.447
11	582.836,666 632.135,805	12	582.840,131 632.139,911	5.373
12	582.840,131 632.139,911	1	582.762,967 632.299,077	176.884

** Lungimile segmentelor sunt determinate în planul de proiecție Stereo 70 și sunt rotunjite la 1 milimetru.

*** Distanța dintre puncte este formată din segmente cumulate ce sunt mai mici decât valoarea 1 milimetru.

**DATE DESPRE IMOBILUL NR. 6953**

Oficiul de Cadastru și Publicitate Imobiliară NEAMT
Biroul de Cadastru și Publicitate Imobiliară Targu-Neamt

A. Partea I. Descrierea imobilului

TEREN Extravilan

Adresa: Jud. Neamt

Nr. Crt	Nr cadastral Nr. topografic	Suprafața* (mp)	Observații / Referințe
A1		3.414	Sector cadastral:199 Teren neimpregmuit;

B. Partea II. Proprietari și acte

Inscrieri privitoare la dreptul de proprietate și alte drepturi reale		Referințe
/		
Act Normativ nr. 7, din 13/03/1996 emis de PARLAMENTUL ROMANIEI;		
B1	Inscrierea provizorie, drept de PROPRIETATE, dobandit prin Lege, cota actuala 1/1, cota initiala 1/1	A1
1) COMUNA PIPIRIG, CIF:99999999999999, PROPRIETAR NEIDENTIFICAT		

C. Partea III. SARCINI .

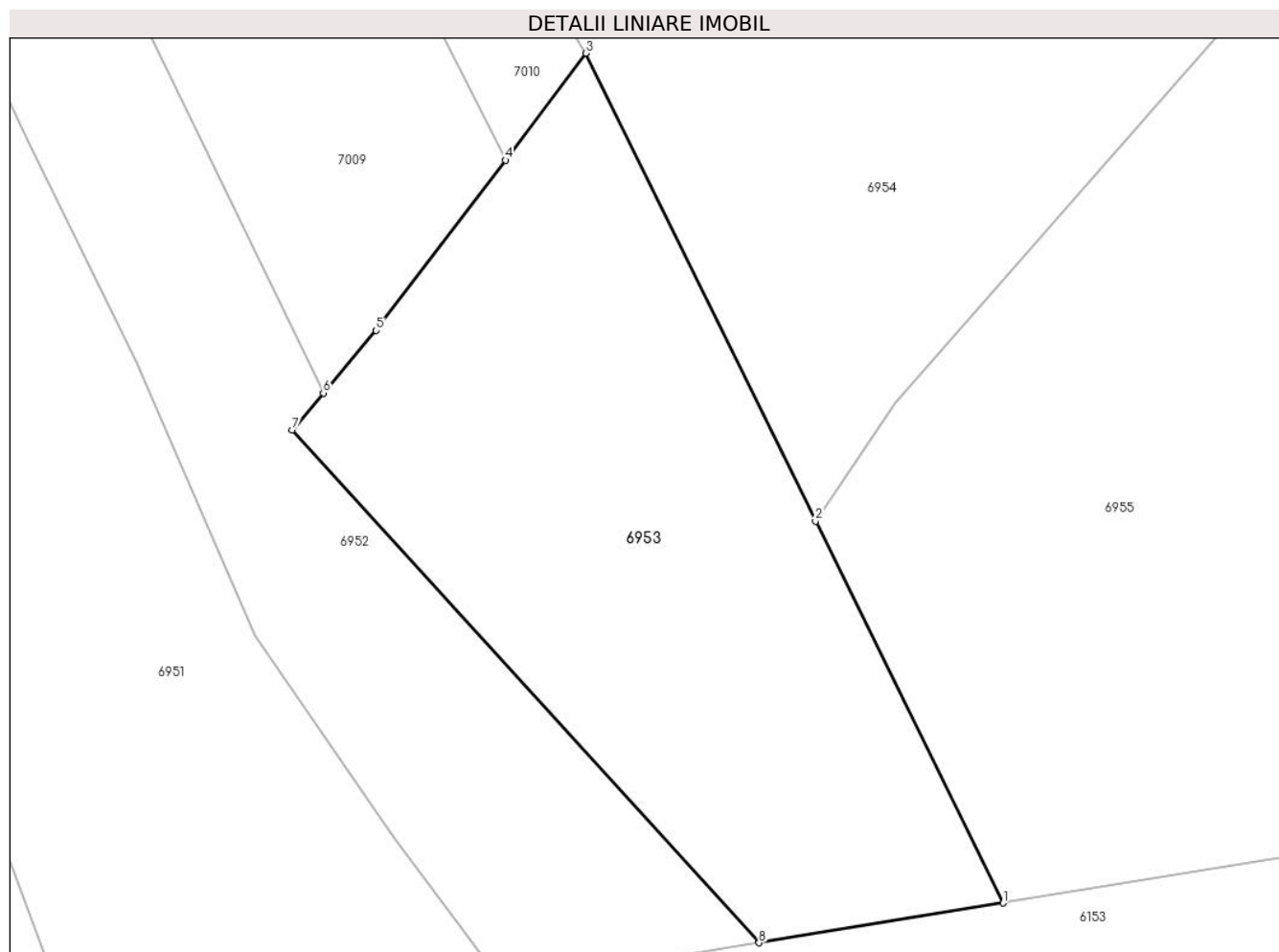
Inscrieri privind dezmembramintele dreptului de proprietate, drepturi reale de garanție și sarcini	Referințe
NU SUNT	

Anexa Nr. 1 La Partea I

Teren

Nr cadastral	Suprafața (mp)*	Observații / Referințe
	3.414	

* Suprafața este determinată în planul de proiecție Stereo 70.



Date referitoare la teren

Crt	Categorie folosință	Intravilan	Suprafața (mp)	Tarla	Parcelă	Nr. topo	Observații / Referințe
1	faneata	NU	3.414	-	-	-	

Lungime Segmente

1) Valorile lungimilor segmentelor sunt obținute din proiecție în plan.

Punct început	X / Y	Punct sfârșit	X / Y	Lungime segment (** (m)
1	582.916,053 632.082,982	2	582.895,101 632.125,604	47.493
2	582.895,101 632.125,604	3	582.869,421 632.177,843	58.21
3	582.869,421 632.177,843	4	582.860,46 632.165,909	14.924
4	582.860,46 632.165,909	5	582.846,023 632.146,893	23.875
5	582.846,023 632.146,893	6	582.840,131 632.139,911	9.136

Punct început	X / Y	Punct sfârșit	X / Y	Lungime segment (** (m)
6	582.840,131 632.139,911	7	582.836,666 632.135,805	5.373
7	582.836,666 632.135,805	8	582.888,806 632.078,539	77.447
8	582.888,806 632.078,539	1	582.916,053 632.082,982	27.607

** Lungimile segmentelor sunt determinate în planul de proiecție Stereo 70 și sunt rotunjite la 1 milimetru.

*** Distanța dintre puncte este formată din segmente cumulate ce sunt mai mici decât valoarea 1 milimetru.

**DATE DESPRE IMOBILUL NR. 6954**

Oficiul de Cadastru și Publicitate Imobiliară NEAMT
Biroul de Cadastru și Publicitate Imobiliară Targu-Neamt

A. Partea I. Descrierea imobilului

TEREN Extravilan

Adresa: Jud. Neamt

Nr. Crt	Nr cadastral Nr. topografic	Suprafața* (mp)	Observații / Referințe
A1		6.961	Sector cadastral:199 Teren neimpregmuit;

B. Partea II. Proprietari și acte

Inscrieri privitoare la dreptul de proprietate și alte drepturi reale		Referințe
/		
Act Normativ nr. 7, din 13/03/1996 emis de PARLAMENTUL ROMANIEI;		
B1	Inscrierea provizorie, drept de PROPRIETATE, dobandit prin Lege, cota actuala 1/1, cota initiala 1/1	A1
1) COMUNA PIPIRIG, CIF:99999999999999, PROPRIETAR NEIDENTIFICAT		

C. Partea III. SARCINI .

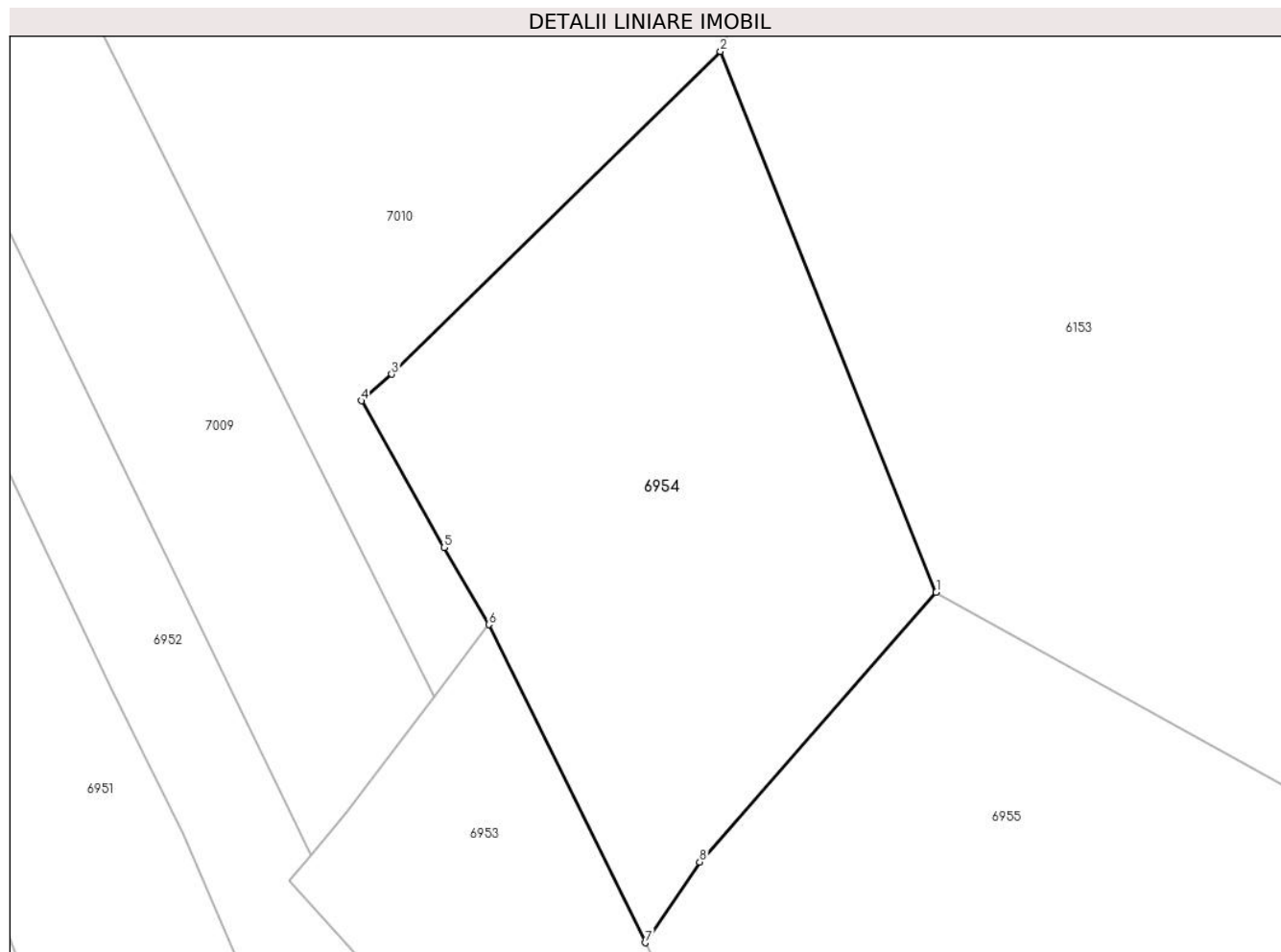
Inscrieri privind dezmembramintele dreptului de proprietate, drepturi reale de garanție și sarcini	Referințe
NU SUNT	

Anexa Nr. 1 La Partea I

Teren

Nr cadastral	Suprafața (mp)*	Observații / Referințe
	6.961	

* Suprafața este determinată în planul de proiecție Stereo 70.



Date referitoare la teren

Crt	Categorie folosință	Intravilan	Suprafața (mp)	Tarla	Parcelă	Nr. topo	Observații / Referințe
1	faneata	NU	6.961	-	-	-	

Lungime Segmente

1) Valorile lungimilor segmentelor sunt obținute din proiecție în plan.

Punct început	X / Y	Punct sfârșit	X / Y	Lungime segment (** (m)
1	582.942,924 632.183,12	2	582.907,487 632.271,93	95.619
2	582.907,487 632.271,93	3	582.853,441 632.218,949	75.683
3	582.853,441 632.218,949	4	582.848,447 632.214,565	6.645
4	582.848,447 632.214,565	5	582.862,042 632.190,49	27.648
5	582.862,042 632.190,49	6	582.869,421 632.177,843	14.642

Punct început	X / Y	Punct sfârșit	X / Y	Lungime segment (** (m)
6	582.869,421 632.177,843	7	582.895,101 632.125,604	58.21
7	582.895,101 632.125,604	8	582.904,076 632.138,845	15.996
8	582.904,076 632.138,845	1	582.942,924 632.183,12	58.902

** Lungimile segmentelor sunt determinate în planul de proiecție Stereo 70 și sunt rotunjite la 1 milimetru.

*** Distanța dintre puncte este formată din segmente cumulate ce sunt mai mici decât valoarea 1 milimetru.

**DATE DESPRE IMOBILUL NR. 6955**

Oficiul de Cadastru și Publicitate Imobiliară NEAMT
Biroul de Cadastru și Publicitate Imobiliară Targu-Neamt

A. Partea I. Descrierea imobilului

TEREN Extravilan

Adresa: Jud. Neamt

Nr. Crt	Nr cadastral Nr. topografic	Suprafața* (mp)	Observații / Referințe
A1		8.067	Sector cadastral:199 Teren neimpregmuit;

B. Partea II. Proprietari și acte

Inscrieri privitoare la dreptul de proprietate și alte drepturi reale		Referințe
/		
Act Administrativ nr. 17107, din 21/12/2022 emis de PRIMARIA COMUNEI PIPIRIG;		
B1	Inscrierea posesiei, drept de PROPRIETATE, dobandit prin Lege, cota actuala 1/1, cota initiala 1/1 1) DORNEANU GHEORGHE	A1

C. Partea III. SARCINI .

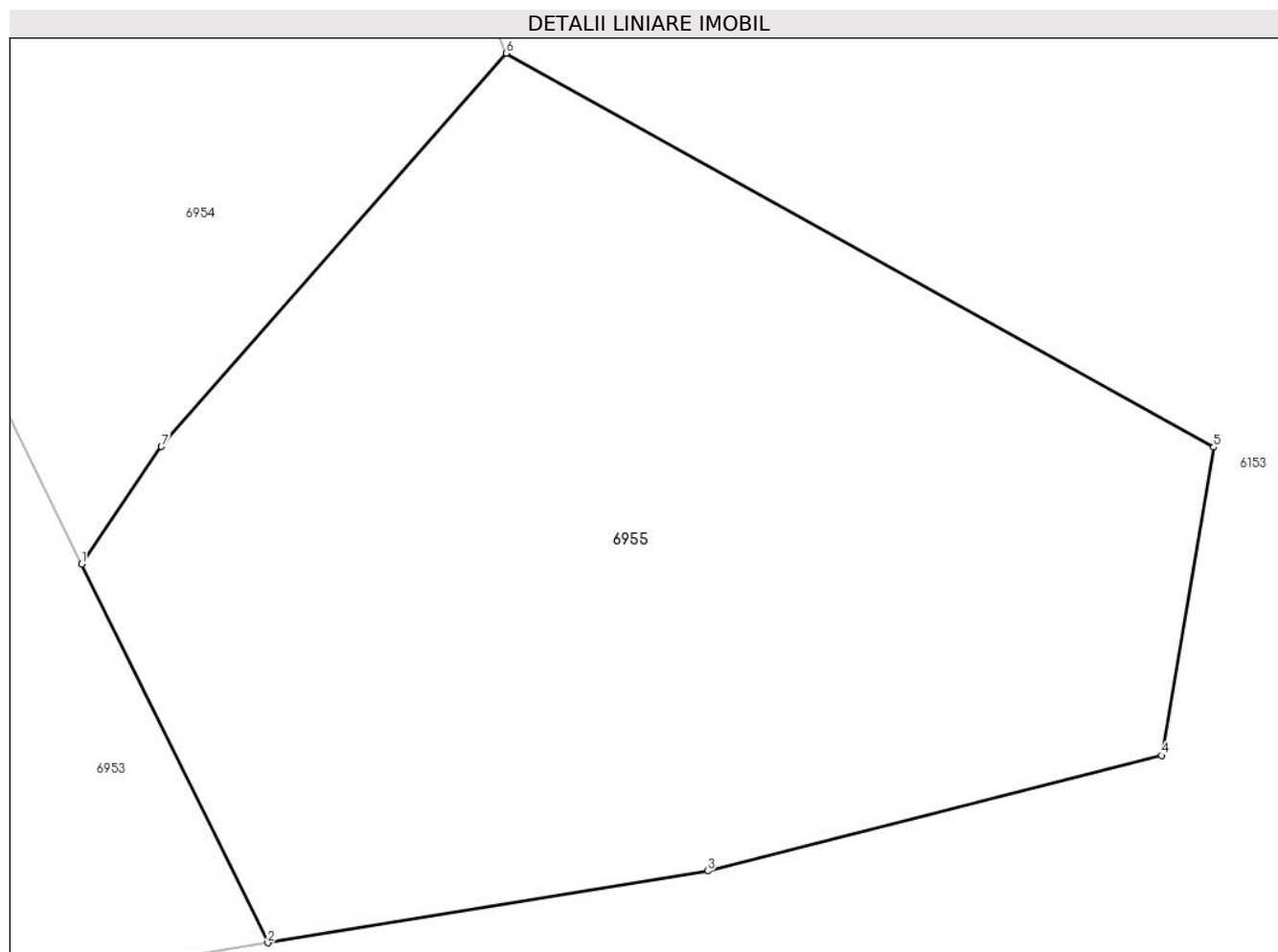
Inscrieri privind dezmembramintele dreptului de proprietate, drepturi reale de garanție și sarcini	Referințe
NU SUNT	

Anexa Nr. 1 La Partea I

Teren

Nr cadastral	Suprafața (mp)*	Observații / Referințe
	8.067	

* Suprafața este determinată în planul de proiecție Stereo 70.



Date referitoare la teren

Crt	Categorie folosință	Intra vilan	Suprafața (mp)	Tarla	Parcelă	Nr. topo	Observații / Referințe
1	faneata	NU	8.067	-	-	-	

Lungime Segmente

1) Valorile lungimilor segmentelor sunt obținute din proiecție în plan.

Punct început	X / Y	Punct sfârșit	X / Y	Lungime segment (** (m)
1	582.895,101 632.125,604	2	582.916,053 632.082,982	47.493
2	582.916,053 632.082,982	3	582.965,594 632.091,061	50.195
3	582.965,594 632.091,061	4	583.016,759 632.104,063	52.791
4	583.016,759 632.104,063	5	583.022,606 632.138,781	35.207
5	583.022,606 632.138,781	6	582.942,924 632.183,12	91.188

Punct început	X / Y	Punct sfârșit	X / Y	Lungime segment (** (m)
6	582.942,924 632.183,12	7	582.904,076 632.138,845	58.902
7	582.904,076 632.138,845	1	582.895,101 632.125,604	15.996

** Lungimile segmentelor sunt determinate în planul de proiecție Stereo 70 și sunt rotunjite la 1 milimetru.

*** Distanța dintre puncte este formată din segmente cumulate ce sunt mai mici decât valoarea 1 milimetru.

**DATE DESPRE IMOBILUL NR. 6956**

Oficiul de Cadastru și Publicitate Imobiliară NEAMT
Biroul de Cadastru și Publicitate Imobiliară Targu-Neamt

A. Partea I. Descrierea imobilului

TEREN Extravilan

Adresa: Jud. Neamt

Nr. Crt	Nr cadastral Nr. topografic	Suprafața* (mp)	Observații / Referințe
A1		8.520	Sector cadastral:199 Teren neimpregmuit;

B. Partea II. Proprietari și acte

Inscrieri privitoare la dreptul de proprietate și alte drepturi reale		Referințe
/		
Act Normativ nr. 7, din 13/03/1996 emis de PARLAMENTUL ROMANIEI;		
B1	Inscrierea provizorie, drept de PROPRIETATE, dobandit prin Lege, cota actuala 1/1, cota initiala 1/1 1) COMUNA PIPIRIG, CIF:99999999999999, PROPRIETAR NEIDENTIFICAT	A1

C. Partea III. SARCINI .

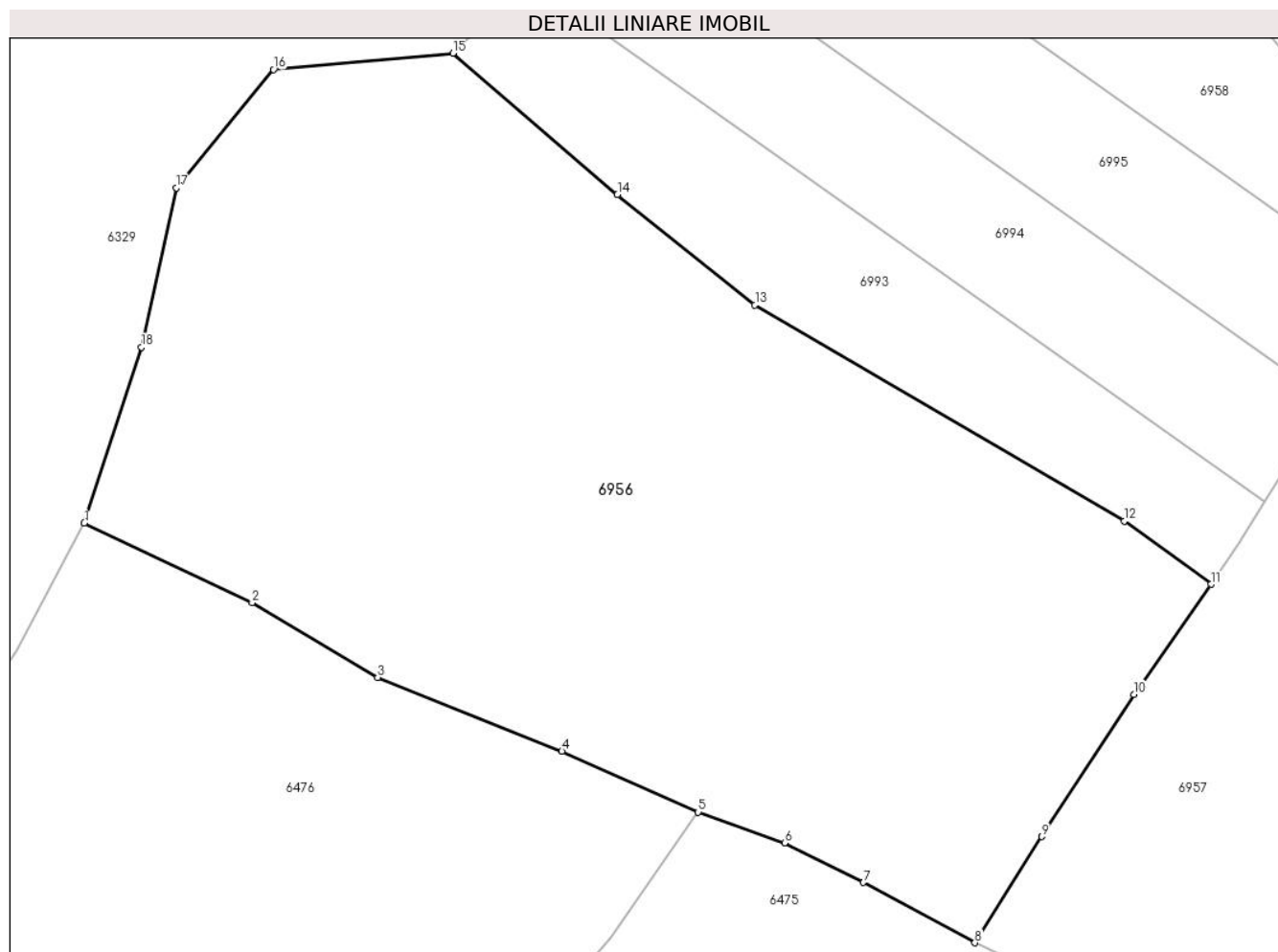
Inscrieri privind dezmembramintele dreptului de proprietate, drepturi reale de garanție și sarcini	Referințe
NU SUNT	

Anexa Nr. 1 La Partea I

Teren

Nr cadastral	Suprafața (mp)*	Observații / Referințe
	8.520	

* Suprafața este determinată în planul de proiecție Stereo 70.



Date referitoare la teren

Crt	Categorie folosință	Intravilan	Suprafața (mp)	Tarla	Parcelă	Nr. topo	Observații / Referințe
1	faneata	NU	8.520	-	-	-	

Lungime Segmente

1) Valorile lungimilor segmentelor sunt obținute din proiecție în plan.

Punct început	X / Y	Punct sfârșit	X / Y	Lungime segment (** (m)
1	580.961,888 631.681,628	2	580.983,373 631.671,454	23.772
2	580.983,373 631.671,454	3	580.999,428 631.661,892	18.687
3	580.999,428 631.661,892	4	581.023,007 631.652,447	25.4
4	581.023,007 631.652,447	5	581.040,463 631.644,672	19.109
5	581.040,463 631.644,672	6	581.051,504 631.640,739	11.721

Punct început	X / Y	Punct sfârșit	X / Y	Lungime segment (** (m)
6	581.051,504 631.640,739	7	581.061,582 631.635,673	11.28
7	581.061,582 631.635,673	8	581.075,856 631.627,962	16.224
8	581.075,856 631.627,962	9	581.084,399 631.641,547	16.048
9	581.084,399 631.641,547	10	581.096,223 631.659,705	21.668
10	581.096,223 631.659,705	11	581.106,076 631.673,805	17.202
11	581.106,076 631.673,805	12	581.094,963 631.681,864	13.728
12	581.094,963 631.681,864	13	581.047,709 631.709,532	54.758
13	581.047,709 631.709,532	14	581.030,114 631.723,658	22.564
14	581.030,114 631.723,658	15	581.009,057 631.741,729	27.748
15	581.009,057 631.741,729	16	580.986,106 631.739,633	23.047
16	580.986,106 631.739,633	17	580.973,639 631.724,516	19.595
17	580.973,639 631.724,516	18	580.969,214 631.704,135	20.856
18	580.969,214 631.704,135	1	580.961,888 631.681,628	23.669

** Lungimile segmentelor sunt determinate în planul de proiecție Stereo 70 și sunt rotunjite la 1 milimetru.

*** Distanța dintre puncte este formată din segmente cumulate ce sunt mai mici decât valoarea 1 milimetru.

**DATE DESPRE IMOBILUL NR. 6957**

Oficiul de Cadastru și Publicitate Imobiliară NEAMT
Biroul de Cadastru și Publicitate Imobiliară Targu-Neamt

A. Partea I. Descrierea imobilului

TEREN Extravilan

Adresa: Jud. Neamt

Nr. Crt	Nr cadastral Nr. topografic	Suprafața* (mp)	Observații / Referințe
A1		14.041	Sector cadastral:199 Teren neimpregmuit;

B. Partea II. Proprietari și acte

Inscrieri privitoare la dreptul de proprietate și alte drepturi reale	Referințe
/	
Act Administrativ nr. 16920, din 19/12/2022 emis de PRIMARIA COMUNEI PIPIRIG;	
B1	A1
Inscrierea posesiei, drept de PROPRIETATE, dobandit prin Lege, cota actuala 1/1, cota initiala 1/1	
1) BULAI VIOREL	

C. Partea III. SARCINI .

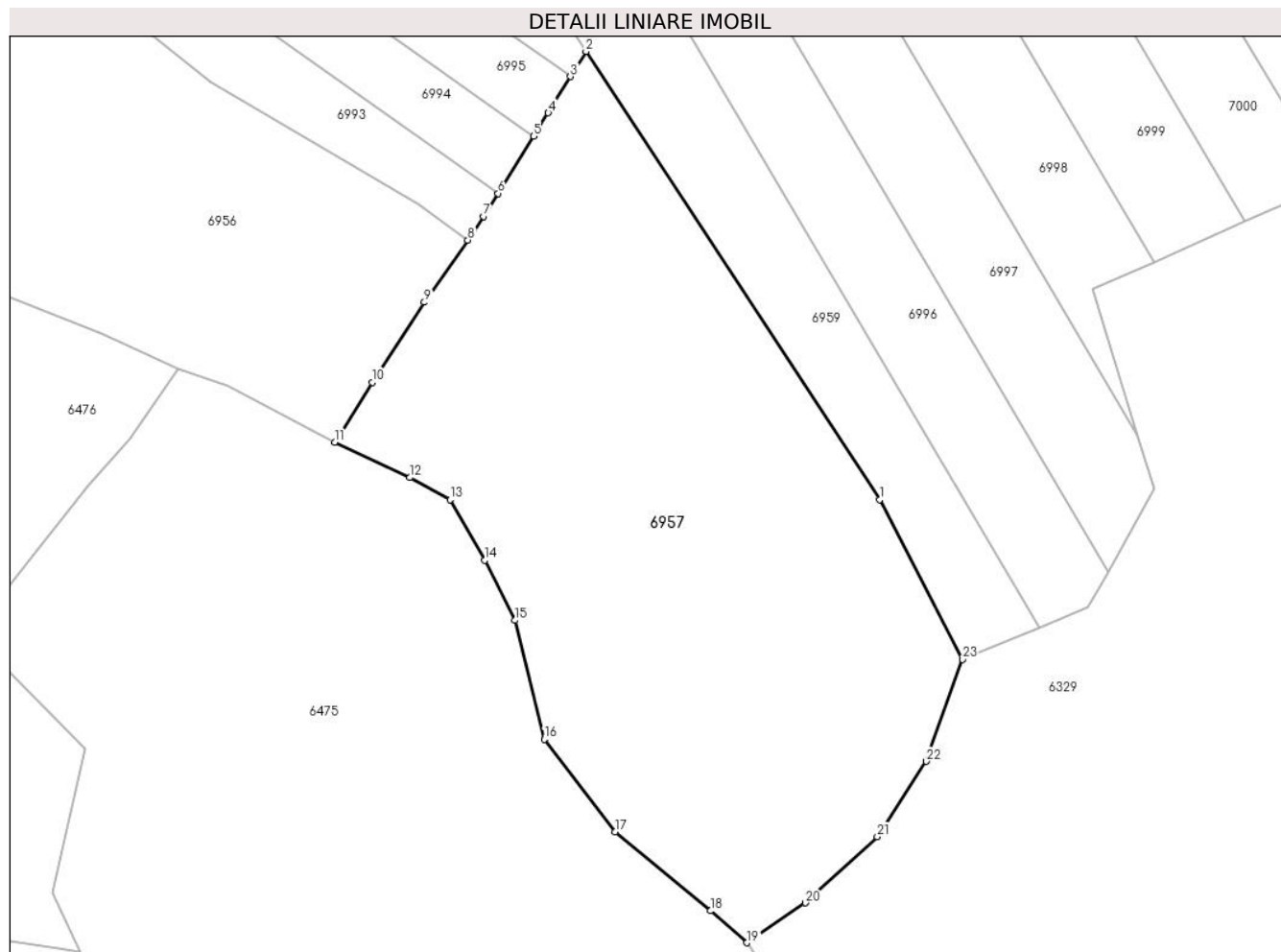
Inscrieri privind dezmembramintele dreptului de proprietate, drepturi reale de garanție și sarcini	Referințe
NU SUNT	

Anexa Nr. 1 La Partea I

Teren

Nr cadastral	Suprafața (mp)*	Observații / Referințe
	14.041	

* Suprafața este determinată în planul de proiecție Stereo 70.



Date referitoare la teren

Crt	Categorie folosință	Intra vilan	Suprafața (mp)	Tarla	Parcelă	Nr. topo	Observații / Referințe
1	faneata	NU	14.041	-	-	-	

Lungime Segmente

1) Valorile lungimilor segmentelor sunt obținute din proiecție în plan.

Punct început	X / Y	Punct sfârșit	X / Y	Lungime segment (** (m)
1	581.199,558 631.614,905	2	581.132,91 631.716,567	121.561
3	581.129,388 631.710,862	4	581.124,328 631.702,665	9.633
5	581.121,032 631.697,366	6	581.112,947 631.684,367	15.308
7	581.109,705 631.679,155	8	581.106,076 631.673,805	6.465
9	581.096,223 631.659,705	10	581.084,399 631.641,547	21.668

Punct început	X / Y	Punct sfârșit	X / Y	Lungime segment (** (m)
2	581.132,91 631.716,567	3	581.129,388 631.710,862	6.705
4	581.124,328 631.702,665	5	581.121,032 631.697,366	6.24
6	581.112,947 631.684,367	7	581.109,705 631.679,155	6.138
8	581.106,076 631.673,805	9	581.096,223 631.659,705	17.202
10	581.084,399 631.641,547	11	581.075,856 631.627,962	16.048

Punct început	X / Y	Punct sfârșit	X / Y	Lungime segment (** (m)
11	581.075,856 631.627,962	12	581.092,931 631.619,967	18.854
13	581.102,031 631.614,919	14	581.109,882 631.601,186	15.819
15	581.116,75 631.587,596	16	581.123,419 631.560,614	27.794
17	581.139,498 631.539,67	18	581.161,122 631.521,735	28.094
19	581.169,391 631.514,509	20	581.182,668 631.523,54	16.057
21	581.199,028 631.538,547	22	581.210,085 631.555,63	20.349
23	581.218,408 631.578,721	1	581.199,558 631.614,905	40.8

Punct început	X / Y	Punct sfârșit	X / Y	Lungime segment (** (m)
12	581.092,931 631.619,967	13	581.102,031 631.614,919	10.406
14	581.109,882 631.601,186	15	581.116,75 631.587,596	15.227
16	581.123,419 631.560,614	17	581.139,498 631.539,67	26.404
18	581.161,122 631.521,735	19	581.169,391 631.514,509	10.981
20	581.182,668 631.523,54	21	581.199,028 631.538,547	22.2
22	581.210,085 631.555,63	23	581.218,408 631.578,721	24.545

** Lungimile segmentelor sunt determinate în planul de proiecție Stereo 70 și sunt rotunjite la 1 milimetru.

*** Distanța dintre puncte este formată din segmente cumulate ce sunt mai mici decât valoarea 1 milimetru.

**DATE DESPRE IMOBILUL NR. 6958**

Oficiul de Cadastru și Publicitate Imobiliară NEAMT
Biroul de Cadastru și Publicitate Imobiliară Targu-Neamt

A. Partea I. Descrierea imobilului

TEREN Extravilan

Adresa: Jud. Neamt

Nr. Crt	Nr cadastral Nr. topografic	Suprafața* (mp)	Observații / Referințe
A1		1.744	Sector cadastral:199 Teren neimpregmuit;

B. Partea II. Proprietari și acte

Inscrieri privitoare la dreptul de proprietate și alte drepturi reale		Referințe
/		
Act Administrativ nr. 19930, din 19/12/2022 emis de PRIMARIA COMUNEI PIPIRIG;		
B1	Inscrierea posesiei, drept de PROPRIETATE, dobandit prin Lege, cota actuala 1/1, cota initiala 1/1 1) CORDUNEANU IOAN	A1

C. Partea III. SARCINI .

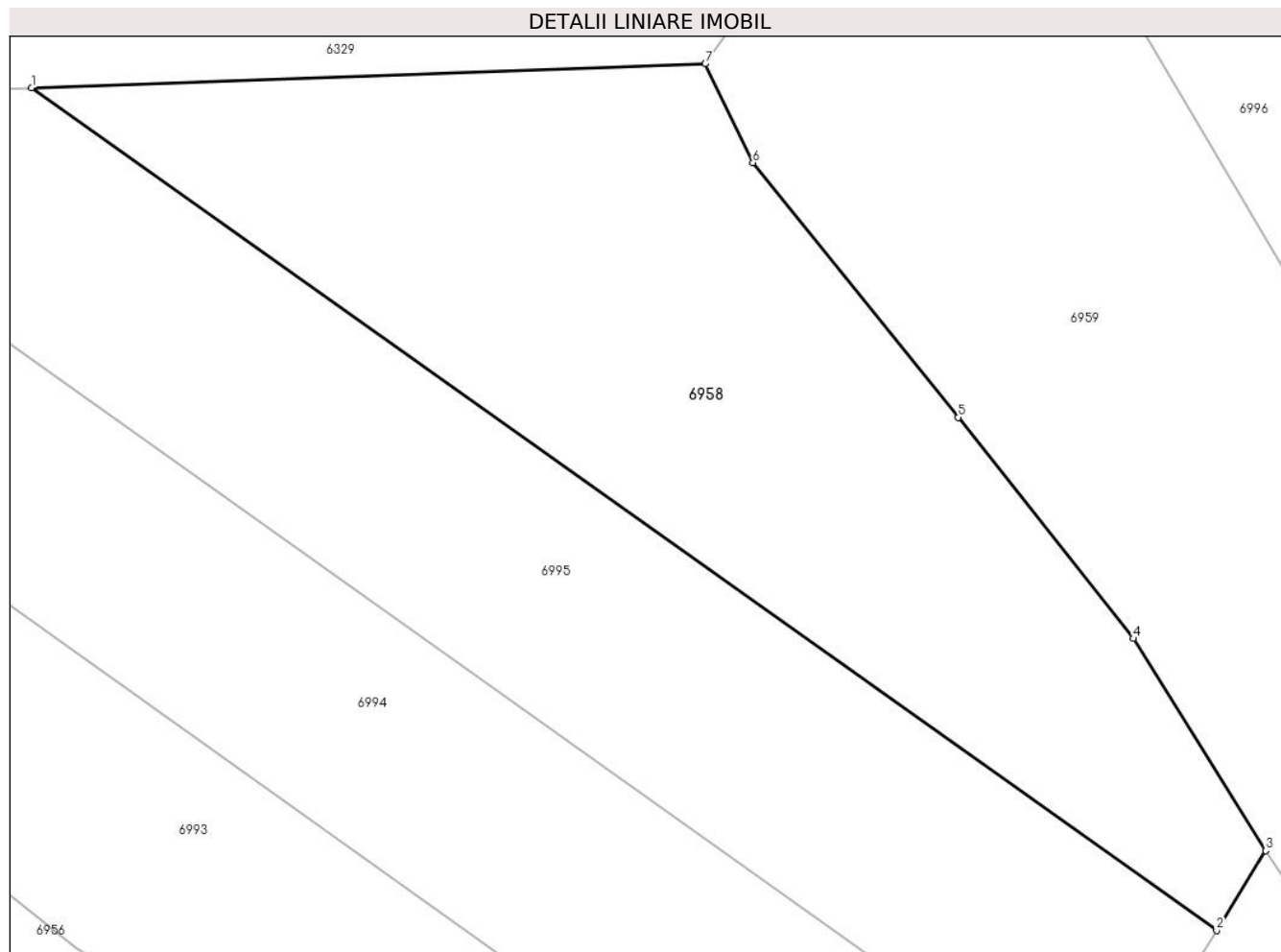
Inscrieri privind dezmembramintele dreptului de proprietate, drepturi reale de garanție și sarcini	Referințe
NU SUNT	

Anexa Nr. 1 La Partea I

Teren

Nr cadastral	Suprafața (mp)*	Observații / Referințe
	1.744	

* Suprafața este determinată în planul de proiecție Stereo 70.



Date referitoare la teren

Crt	Categorie folosință	Intra vilan	Suprafața (mp)	Tarla	Parcelă	Nr. topo	Observații / Referințe
1	faneata	NU	1.744	-	-	-	

Lungime Segmente

1) Valorile lungimilor segmentelor sunt obținute din proiecție în plan.

Punct început	X / Y	Punct sfârșit	X / Y	Lungime segment (** (m)
1	581.044,47 631.771,186	2	581.129,388 631.710,862	104.164
2	581.129,388 631.710,862	3	581.132,91 631.716,567	6.705
3	581.132,91 631.716,567	4	581.123,408 631.731,75	17.911
4	581.123,408 631.731,75	5	581.110,878 631.747,586	20.194
5	581.110,878 631.747,586	6	581.096,155 631.765,818	23.434

Punct început	X / Y	Punct sfârșit	X / Y	Lungime segment (** (m)
6	581.096,155 631.765,818	7	581.092,754 631.772,895	7.852
7	581.092,754 631.772,895	1	581.044,47 631.771,186	48.314

** Lungimile segmentelor sunt determinate în planul de proiecție Stereo 70 și sunt rotunjite la 1 milimetru.

*** Distanța dintre puncte este formată din segmente cumulate ce sunt mai mici decât valoarea 1 milimetru.

**DATE DESPRE IMOBILUL NR. 6959**

Oficiul de Cadastru și Publicitate Imobiliară NEAMT
Biroul de Cadastru și Publicitate Imobiliară Targu-Neamt

A. Partea I. Descrierea imobilului

TEREN Extravilan

Adresa: Jud. Neamt

Nr. Crt	Nr cadastral Nr. topografic	Suprafața* (mp)	Observații / Referințe
A1		5.000	Sector cadastral:199 Teren neimpregmuit;

B. Partea II. Proprietari și acte

Inscrieri privitoare la dreptul de proprietate și alte drepturi reale		Referințe
/		
Act Administrativ nr. 16927, din 19/12/2022 emis de PRIMARIA COMUNEI PIPIRIG;		
B1	Inscrierea posesiei, drept de PROPRIETATE, dobandit prin Lege, cota actuala 1/1, cota initiala 1/1 1) CHIRIAC GHEORGHE 2) CHIRIAC FLOAREA	A1

C. Partea III. SARCINI .

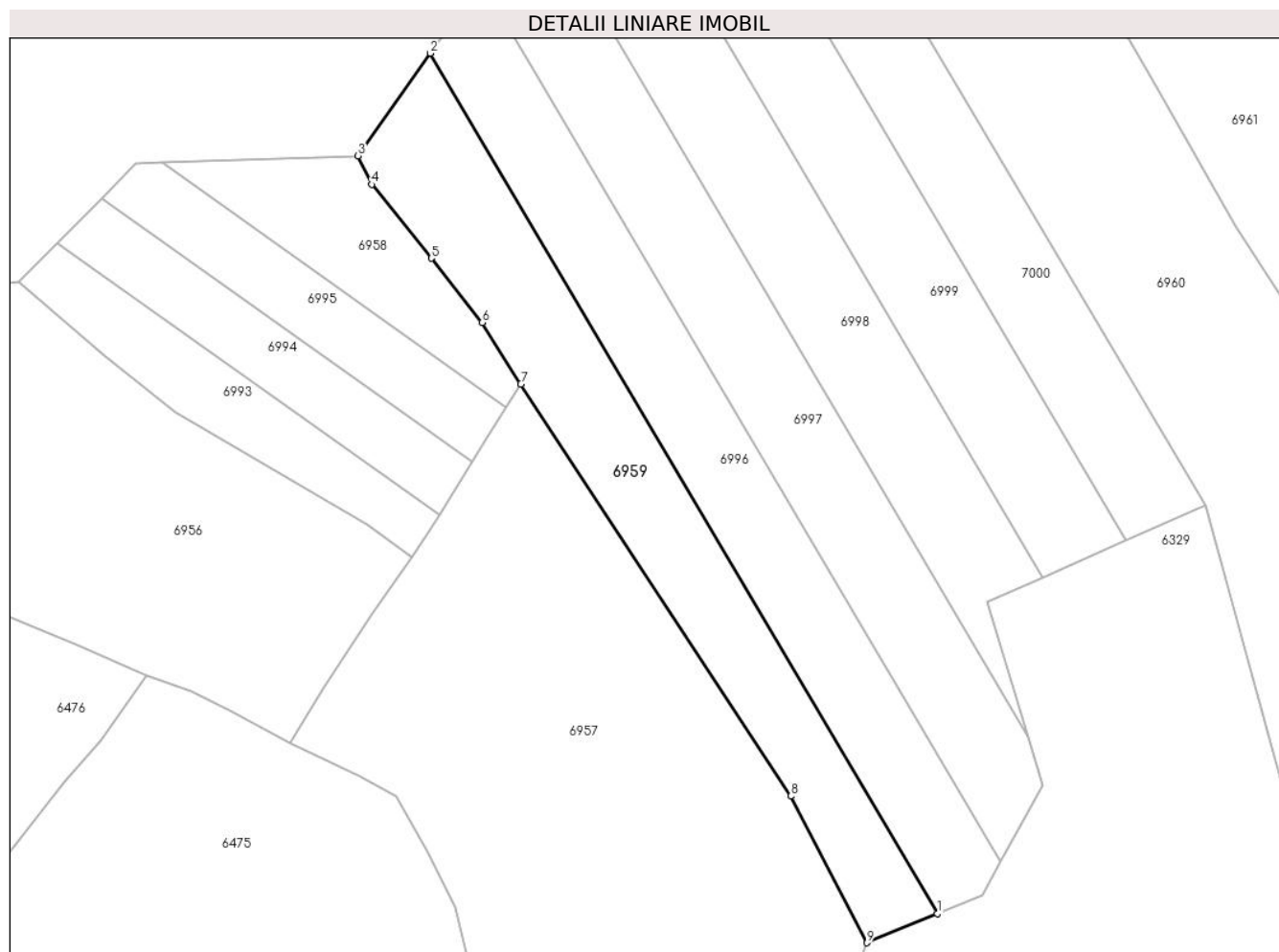
Inscrieri privind dezmembramintele dreptului de proprietate, drepturi reale de garanție și sarcini	Referințe
NU SUNT	

Anexa Nr. 1 La Partea I

Teren

Nr cadastral	Suprafața (mp)*	Observații / Referințe
	5.000	

* Suprafața este determinată în planul de proiecție Stereo 70.



Date referitoare la teren

Crt	Categorie folosință	Intravilan	Suprafața (mp)	Tarla	Parcelă	Nr. topo	Observații / Referințe
1	faneata	NU	5.000	-	-	-	

Lungime Segmente

1) Valorile lungimilor segmentelor sunt obținute din proiecție în plan.

Punct început	X / Y	Punct sfârșit	X / Y	Lungime segment (** (m)
1	581.235,739 631.585,904	2	581.110,593 631.798,17	246.411
2	581.110,593 631.798,17	3	581.092,754 631.772,895	30.936
3	581.092,754 631.772,895	4	581.096,155 631.765,818	7.852
4	581.096,155 631.765,818	5	581.110,878 631.747,586	23.434
5	581.110,878 631.747,586	6	581.123,408 631.731,75	20.194

Punct început	X / Y	Punct sfârșit	X / Y	Lungime segment (** (m)
6	581.123,408 631.731,75	7	581.132,91 631.716,567	17.911
7	581.132,91 631.716,567	8	581.199,558 631.614,905	121.561
8	581.199,558 631.614,905	9	581.218,408 631.578,721	40.8
9	581.218,408 631.578,721	1	581.235,739 631.585,904	18.761

** Lungimile segmentelor sunt determinate în planul de proiecție Stereo 70 și sunt rotunjite la 1 milimetru.

*** Distanța dintre puncte este formată din segmente cumulate ce sunt mai mici decât valoarea 1 milimetru.

**DATE DESPRE IMOBILUL NR. 6960**

Oficiul de Cadastru și Publicitate Imobiliară NEAMT
Biroul de Cadastru și Publicitate Imobiliară Targu-Neamt

A. Partea I. Descrierea imobilului

TEREN Extravilan

Adresa: Jud. Neamt

Nr. Crt	Nr cadastral Nr. topografic	Suprafața* (mp)	Observații / Referințe
A1		12.600	Sector cadastral:199 Teren neimpregmuit;

B. Partea II. Proprietari și acte

Inscrieri privitoare la dreptul de proprietate și alte drepturi reale		Referințe
/		
Act Administrativ nr. 16937, din 19/12/2022 emis de PRIMARIA COMUNEI PIPIRIG;		
B1	Inscrierea posesiei, drept de PROPRIETATE, dobandit prin Lege, cota actuala 1/1, cota initiala 1/1 1) PRICOPIE DANIEL 2) PRICOPIE AURICA	A1

C. Partea III. SARCINI .

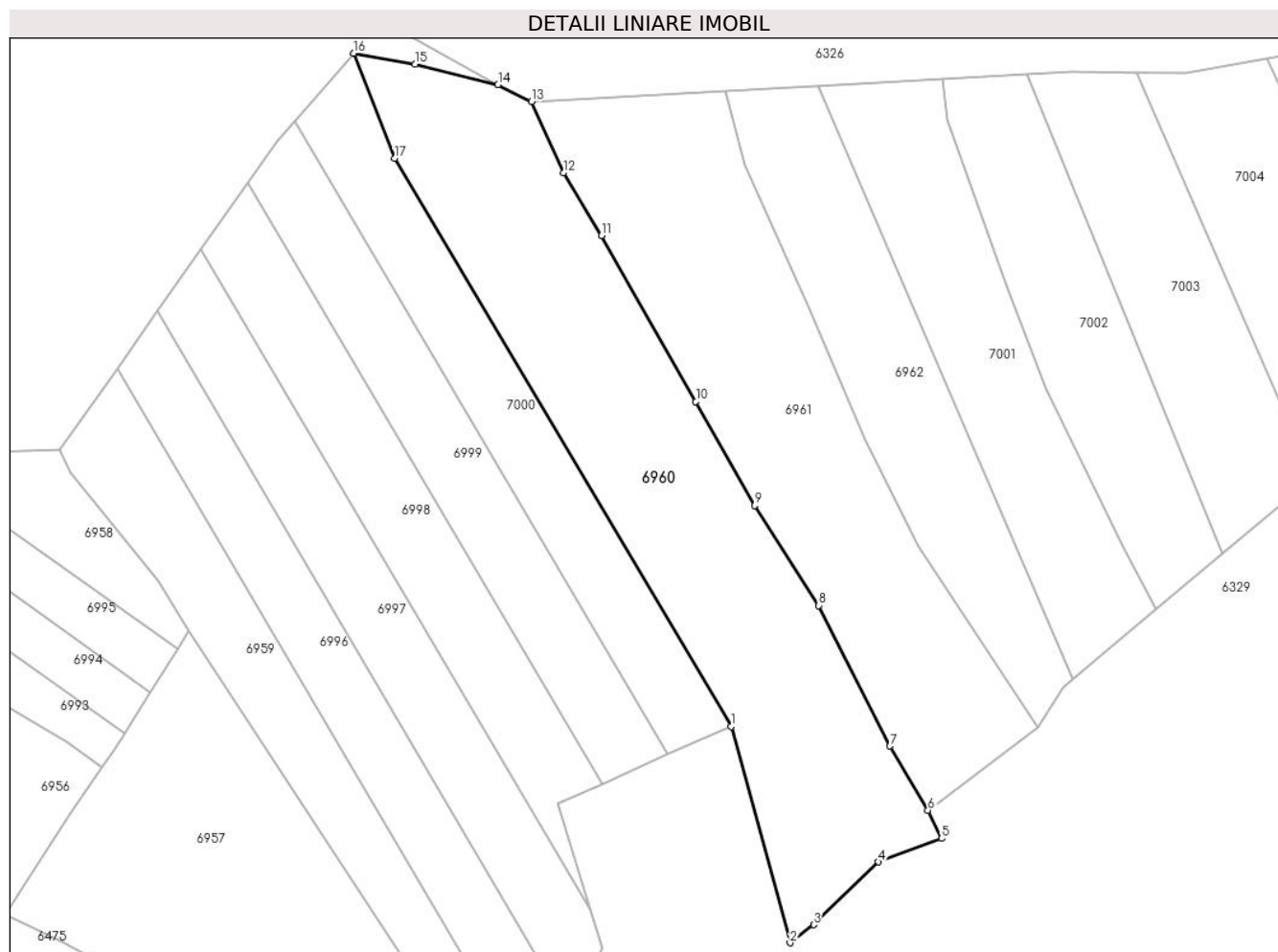
Inscrieri privind dezmembramintele dreptului de proprietate, drepturi reale de garanție și sarcini	Referințe
NU SUNT	

Anexa Nr. 1 La Partea I

Teren

Nr cadastral	Suprafața (mp)*	Observații / Referințe
	12.600	

* Suprafața este determinată în planul de proiecție Stereo 70.



Date referitoare la teren

Crt	Categorie folosință	Intravilan	Suprafața (mp)	Tarla	Parcelă	Nr. topo	Observații / Referințe
1	faneata	NU	12.600	-	-	-	

Lungime Segmente

1) Valorile lungimilor segmentelor sunt obținute din proiecție în plan.

Punct început	X / Y	Punct sfârșit	X / Y	Lungime segment (** (m)
1	581.301,923 631.686,637	2	581.320,363 631.619,324	69.793
2	581.320,363 631.619,324	3	581.327,686 631.624,959	9.24
3	581.327,686 631.624,959	4	581.347,961 631.644,51	28.166
4	581.347,961 631.644,51	5	581.367,574 631.651,805	20.926
5	581.367,574 631.651,805	6	581.363,327 631.660,592	9.76

Punct început	X / Y	Punct sfârșit	X / Y	Lungime segment (** (m)
6	581.363,327 631.660,592	7	581.351,456 631.680,58	23.247
7	581.351,456 631.680,58	8	581.329,331 631.724,362	49.055
8	581.329,331 631.724,362	9	581.309,318 631.755,513	37.026
9	581.309,318 631.755,513	10	581.290,989 631.787,85	37.17
10	581.290,989 631.787,85	11	581.261,651 631.839,61	59.496
11	581.261,651 631.839,61	12	581.249,705 631.859,047	22.815
12	581.249,705 631.859,047	13	581.239,778 631.881,234	24.307
13	581.239,778 631.881,234	14	581.229,337 631.886,526	11.706
14	581.229,337 631.886,526	15	581.203,488 631.892,885	26.62
15	581.203,488 631.892,885	16	581.184,388 631.896,333	19.409
16	581.184,388 631.896,333	17	581.197,083 631.863,593	35.115
17	581.197,083 631.863,593	1	581.301,923 631.686,637	205.681

** Lungimile segmentelor sunt determinate în planul de proiecție Stereo 70 și sunt rotunjite la 1 milimetru.

*** Distanța dintre puncte este formată din segmente cumulate ce sunt mai mici decât valoarea 1 milimetru.

**DATE DESPRE IMOBILUL NR. 6961**

Oficiul de Cadastru și Publicitate Imobiliară NEAMT
Biroul de Cadastru și Publicitate Imobiliară Targu-Neamt

A. Partea I. Descrierea imobilului

TEREN Extravilan

Adresa: Jud. Neamt

Nr. Crt	Nr cadastral Nr. topografic	Suprafața* (mp)	Observații / Referințe
A1		10.383	Sector cadastral:199 Teren neimpregmuit;

B. Partea II. Proprietari și acte

Inscrieri privitoare la dreptul de proprietate și alte drepturi reale		Referințe
/		
Act Administrativ nr. 17045, din 20/12/2022 emis de PRIMARIA COMUNEI PIPIRIG;		
B1	Inscrierea posesiei, drept de PROPRIETATE, dobandit prin Lege, cota actuala 1/1, cota initiala 1/1 1) ȘUTU IOAN 2) ȘUTU MARIA	A1

C. Partea III. SARCINI .

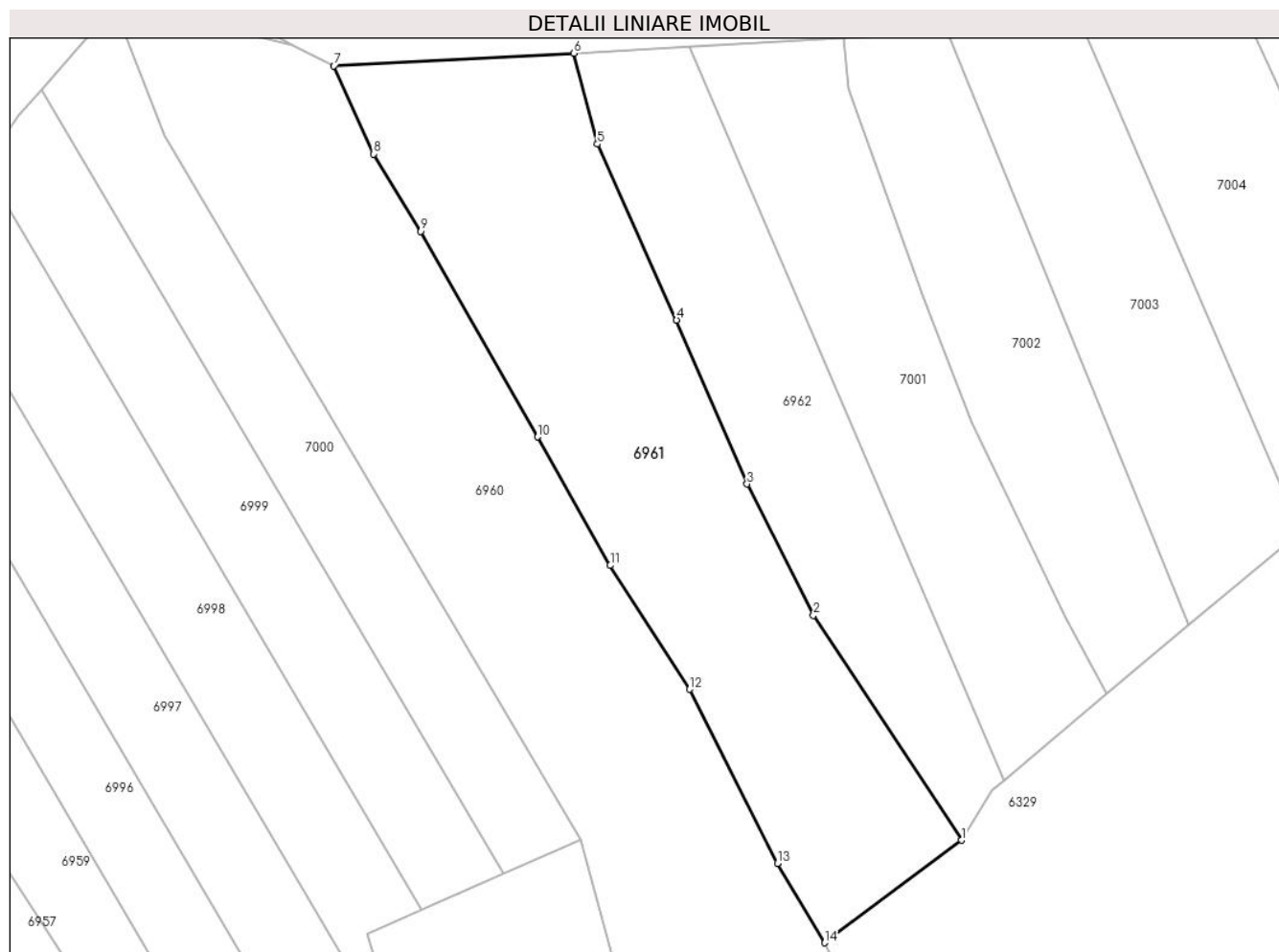
Inscrieri privind dezmembramintele dreptului de proprietate, drepturi reale de garanție și sarcini	Referințe
NU SUNT	

Anexa Nr. 1 La Partea I

Teren

Nr cadastral	Suprafața (mp)*	Observații / Referințe
	10.383	

* Suprafața este determinată în planul de proiecție Stereo 70.



Date referitoare la teren

Crt	Categorie folosință	Intra vilan	Suprafața (mp)	Tarla	Parcelă	Nr. topo	Observații / Referințe
1	faneata	NU	10.383	-	-	-	

Lungime Segmente

1) Valorile lungimilor segmentelor sunt obținute din proiecție în plan.

Punct început	X / Y	Punct sfârșit	X / Y	Lungime segment (** (m)
1	581.397,742 631.686,382	2	581.360,468 631.742,966	67.758
2	581.360,468 631.742,966	3	581.343,781 631.775,994	37.004
3	581.343,781 631.775,994	4	581.326,036 631.817,235	44.897
4	581.326,036 631.817,235	5	581.306,098 631.861,503	48.551
5	581.306,098 631.861,503	6	581.300,18 631.884,386	23.636

Punct început	X / Y	Punct sfârşit	X / Y	Lungime segment (** (m)
6	581.300,18 631.884,386	7	581.239,778 631.881,234	60.484
7	581.239,778 631.881,234	8	581.249,705 631.859,047	24.307
8	581.249,705 631.859,047	9	581.261,651 631.839,61	22.815
9	581.261,651 631.839,61	10	581.290,989 631.787,85	59.496
10	581.290,989 631.787,85	11	581.309,318 631.755,513	37.17
11	581.309,318 631.755,513	12	581.329,331 631.724,362	37.026
12	581.329,331 631.724,362	13	581.351,456 631.680,58	49.055
13	581.351,456 631.680,58	14	581.363,327 631.660,592	23.247
14	581.363,327 631.660,592	1	581.397,742 631.686,382	43.006

** Lungimile segmentelor sunt determinate în planul de proiecție Stereo 70 și sunt rotunjite la 1 milimetru.

*** Distanța dintre puncte este formată din segmente cumulate ce sunt mai mici decât valoarea 1 milimetru.

**DATE DESPRE IMOBILUL NR. 6962**

Oficiul de Cadastru și Publicitate Imobiliară NEAMT
Biroul de Cadastru și Publicitate Imobiliară Targu-Neamt

A. Partea I. Descrierea imobilului

TEREN Extravilan

Adresa: Jud. Neamt

Nr. Crt	Nr cadastral Nr. topografic	Suprafața* (mp)	Observații / Referințe
A1		5.806	Sector cadastral:199 Teren neimprejmuit;

B. Partea II. Proprietari și acte

Inscrieri privitoare la dreptul de proprietate și alte drepturi reale		Referințe
/		
Act Administrativ nr. 16934, din 19/12/2022 emis de PRIMARIA COMUNEI PIPIRIG;		
B1	Inscrierea posesiei, drept de PROPRIETATE, dobandit prin Lege, cota actuala 1/1, cota initiala 1/1 1) GHEORGHITĂ ANA 2) GHEORGHITĂ ION	A1

C. Partea III. SARCINI .

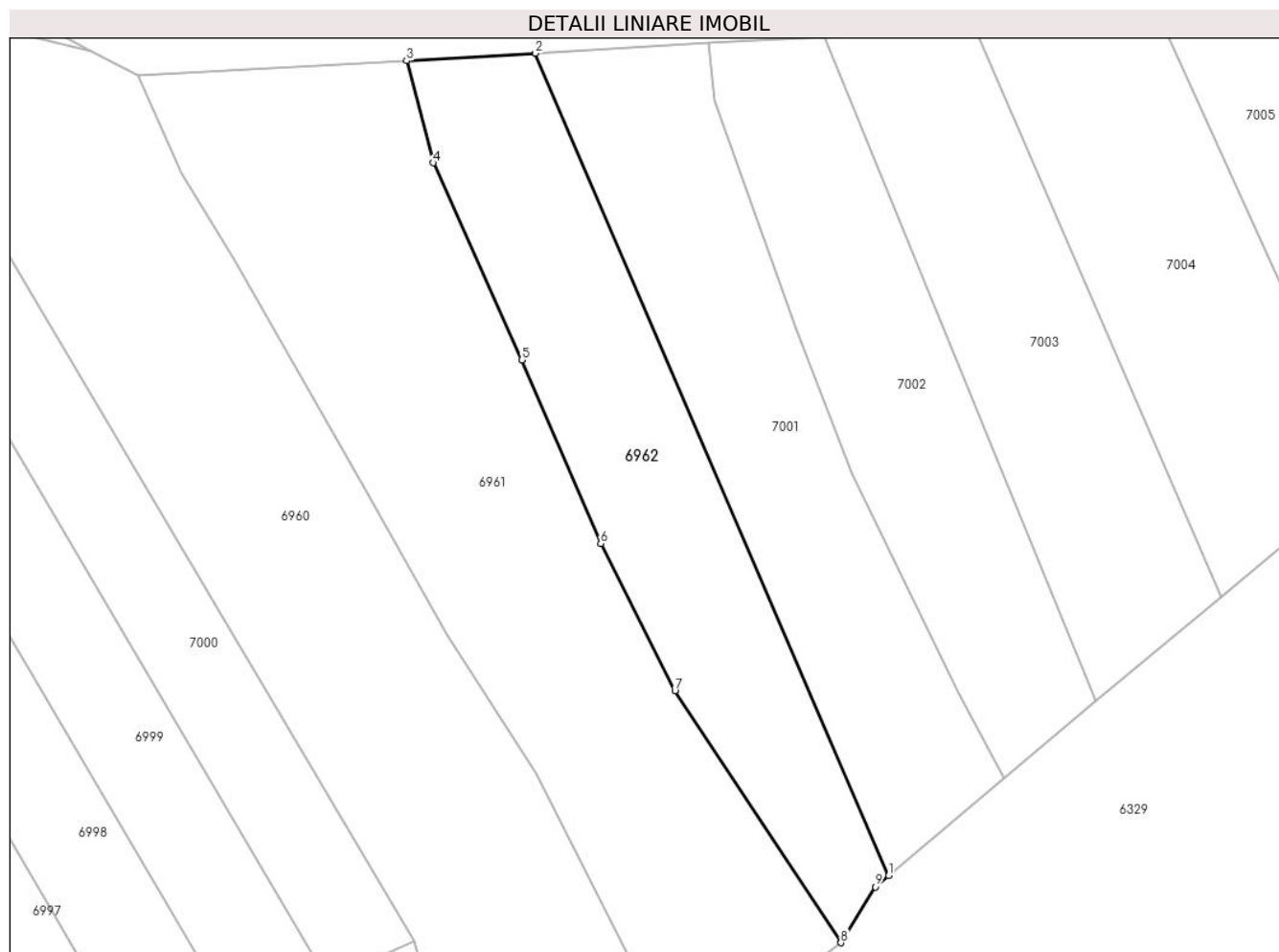
Inscrieri privind dezmembramintele dreptului de proprietate, drepturi reale de garanție și sarcini	Referințe
NU SUNT	

Anexa Nr. 1 La Partea I

Teren

Nr cadastral	Suprafața (mp)*	Observații / Referințe
	5.806	

* Suprafața este determinată în planul de proiecție Stereo 70.



Date referitoare la teren

Crt	Categorie folosință	Intra vilan	Suprafața (mp)	Tarla	Parcelă	Nr. topo	Observații / Referințe
1	faneata	NU	5.806	-	-	-	

Lungime Segmente

1) Valorile lungimilor segmentelor sunt obținute din proiecție în plan.

Punct început	X / Y	Punct sfârșit	X / Y	Lungime segment (** (m)
1	581.408,489 631.701,5	2	581.329,126 631.886,09	200.928
2	581.329,126 631.886,09	3	581.300,18 631.884,386	28.996
3	581.300,18 631.884,386	4	581.306,098 631.861,503	23.636
4	581.306,098 631.861,503	5	581.326,036 631.817,235	48.551
5	581.326,036 631.817,235	6	581.343,781 631.775,994	44.897

Punct început	X / Y	Punct sfârşit	X / Y	Lungime segment (** (m)
6	581.343,781 631.775,994	7	581.360,468 631.742,966	37.004
7	581.360,468 631.742,966	8	581.397,742 631.686,382	67.758
8	581.397,742 631.686,382	9	581.405,468 631.698,945	14.749
9	581.405,468 631.698,945	1	581.408,489 631.701,5	3.957

** Lungimile segmentelor sunt determinate în planul de proiecție Stereo 70 și sunt rotunjite la 1 milimetru.

*** Distanța dintre puncte este formată din segmente cumulate ce sunt mai mici decât valoarea 1 milimetru.

**DATE DESPRE IMOBILUL NR. 6963**

Oficiul de Cadastru și Publicitate Imobiliară NEAMT
Biroul de Cadastru și Publicitate Imobiliară Targu-Neamt

A. Partea I. Descrierea imobilului

TEREN Extravilan

Adresa: Jud. Neamt

Nr. Crt	Nr cadastral Nr. topografic	Suprafața* (mp)	Observații / Referințe
A1		6.801	Sector cadastral:199 Teren neimprejmuit;

B. Partea II. Proprietari și acte

Inscrieri privitoare la dreptul de proprietate și alte drepturi reale		Referințe
/		
Act Administrativ nr. 17103, din 21/12/2022 emis de PRIMARIA COMUNEI PIPIRIG;		
B1	Inscrierea posesiei, drept de PROPRIETATE, dobandit prin Lege, cota actuala 1/1, cota initiala 1/1 1) DOCHIȚA NECULAI 2) DOCHIȚA ANA	A1

C. Partea III. SARCINI .

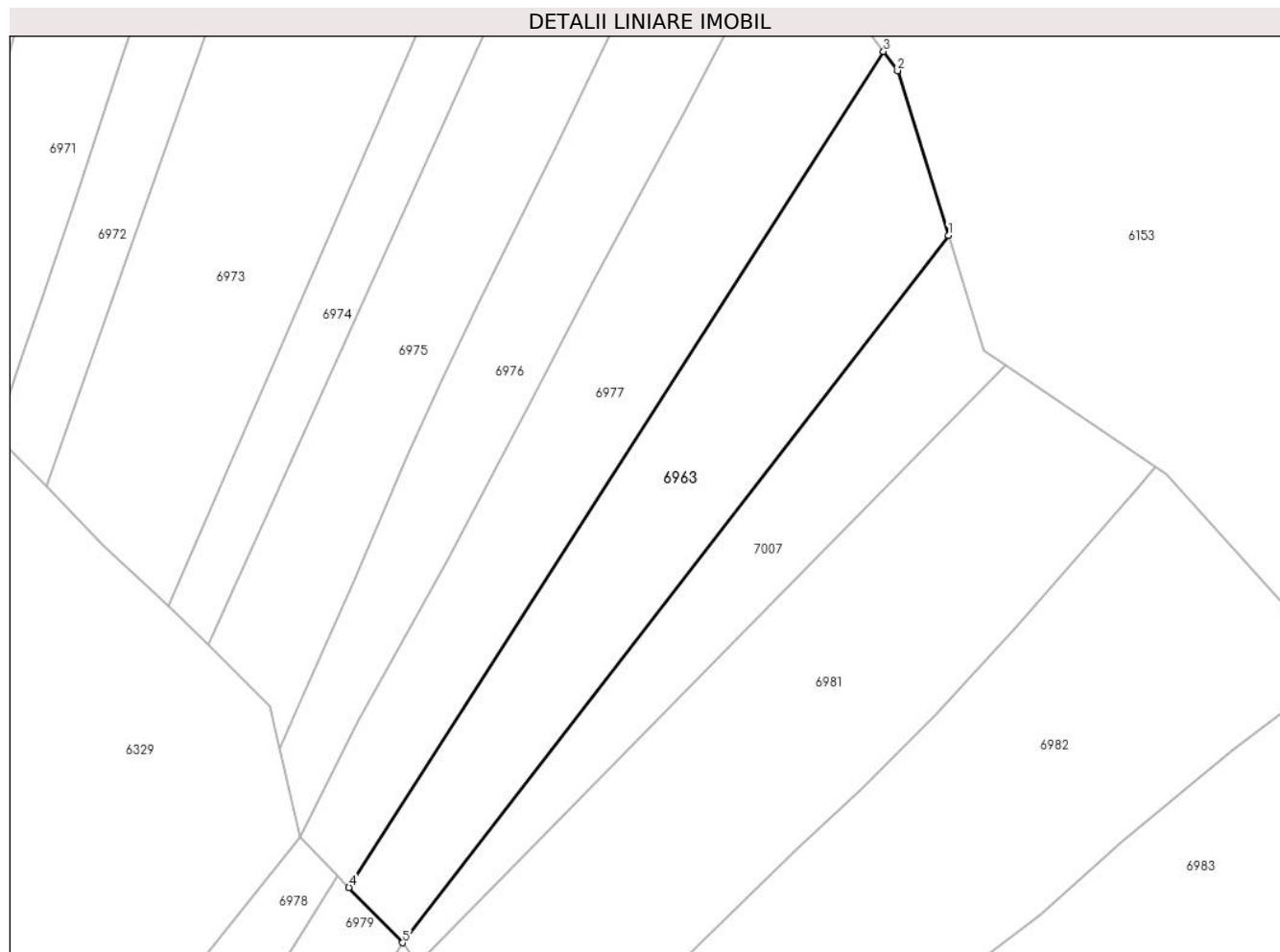
Inscrieri privind dezmembramintele dreptului de proprietate, drepturi reale de garanție și sarcini	Referințe
NU SUNT	

Anexa Nr. 1 La Partea I

Teren

Nr cadastral	Suprafața (mp)*	Observații / Referințe
	6.801	

* Suprafața este determinată în planul de proiecție Stereo 70.



Date referitoare la teren

Crt	Categorie folosință	Intravilan	Suprafața (mp)	Tarla	Parcelă	Nr. topo	Observații / Referințe
1	faneata	NU	6.801	-	-	-	

Lungime Segmente

1) Valorile lungimilor segmentelor sunt obținute din proiecție în plan.

Punct început	X / Y	Punct sfârșit	X / Y	Lungime segment (** (m)
1	581.944,936 631.277,756	2	581.932,388 631.318,508	42.64
2	581.932,388 631.318,508	3	581.928,883 631.323,283	5.923
3	581.928,883 631.323,283	4	581.796,475 631.116,399	245.627
4	581.796,475 631.116,399	5	581.809,724 631.102,709	19.051
5	581.809,724 631.102,709	1	581.944,936 631.277,756	221.187

**** Lungimile segmentelor sunt determinate în planul de proiecție Stereo 70 și sunt rotunjite la 1 milimetru.**

***** Distanța dintre puncte este formată din segmente cumulate ce sunt mai mici decât valoarea 1 milimetru.**

**DATE DESPRE IMOBILUL NR. 6964**

Oficiul de Cadastru și Publicitate Imobiliară NEAMT
Biroul de Cadastru și Publicitate Imobiliară Targu-Neamt

A. Partea I. Descrierea imobilului

TEREN Extravilan

Adresa: Jud. Neamt

Nr. Crt	Nr cadastral Nr. topografic	Suprafața* (mp)	Observații / Referințe
A1		10.116	Sector cadastral:199 Teren neimpregmuit;

B. Partea II. Proprietari și acte

Inscrieri privitoare la dreptul de proprietate și alte drepturi reale		Referințe
/		
Act Normativ nr. 7, din 13/03/1996 emis de PARLAMENTUL ROMANIEI;		
B1	Inscrierea provizorie, drept de PROPRIETATE, dobandit prin Lege, cota actuala 1/1, cota initiala 1/1	A1
1) COMUNA PIPIRIG, CIF:99999999999999, PROPRIETAR NEIDENTIFICAT		

C. Partea III. SARCINI .

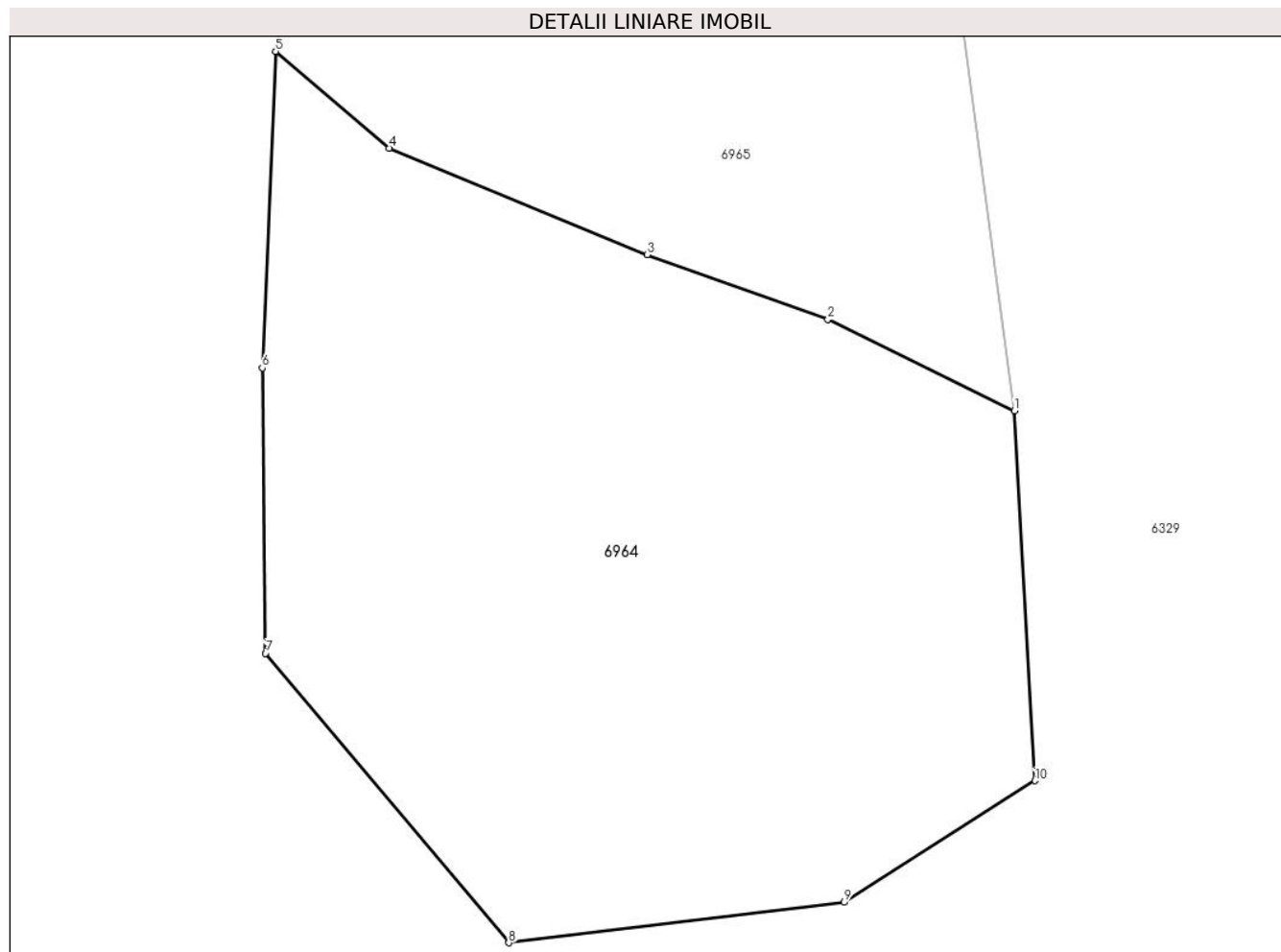
Inscrieri privind dezmembramintele dreptului de proprietate, drepturi reale de garanție și sarcini	Referințe
NU SUNT	

Anexa Nr. 1 La Partea I

Teren

Nr cadastral	Suprafața (mp)*	Observații / Referințe
	10.116	

* Suprafața este determinată în planul de proiecție Stereo 70.



Date referitoare la teren

Crt	Categorie folosință	Intravilan	Suprafața (mp)	Tarla	Parcelă	Nr. topo	Observații / Referințe
1	faneata	NU	10.116	-	-	-	

Lungime Segmente

1) Valorile lungimilor segmentelor sunt obținute din proiecție în plan.

Punct început	X / Y	Punct sfârșit	X / Y	Lungime segment (** (m)
1	581.541,913 631.033,742	2	581.514,425 631.047,176	30.595
2	581.514,425 631.047,176	3	581.487,83 631.056,666	28.237
3	581.487,83 631.056,666	4	581.449,845 631.072,333	41.089
4	581.449,845 631.072,333	5	581.433,16 631.086,556	21.924
5	581.433,16 631.086,556	6	581.431,18 631.040,013	46.585

Punct început	X / Y	Punct sfârșit	X / Y	Lungime segment (** (m)
6	581.431,18 631.040,013	7	581.431,681 630.998,055	41.961
7	581.431,681 630.998,055	8	581.467,442 630.955,506	55.581
8	581.467,442 630.955,506	9	581.516,827 630.961,463	49.743
9	581.516,827 630.961,463	10	581.544,925 630.979,333	33.299
10	581.544,925 630.979,333	1	581.541,913 631.033,742	54.492

** Lungimile segmentelor sunt determinate în planul de proiecție Stereo 70 și sunt rotunjite la 1 milimetru.

*** Distanța dintre puncte este formată din segmente cumulate ce sunt mai mici decât valoarea 1 milimetru.

**DATE DESPRE IMOBILUL NR. 6965**

Oficiul de Cadastru și Publicitate Imobiliară NEAMT
Biroul de Cadastru și Publicitate Imobiliară Targu-Neamt

A. Partea I. Descrierea imobilului

TEREN Extravilan

Adresa: Jud. Neamt

Nr. Crt	Nr cadastral Nr. topografic	Suprafața* (mp)	Observații / Referințe
A1		8.072	Sector cadastral:199 Teren neimpregmuit;

B. Partea II. Proprietari și acte

Inscrieri privitoare la dreptul de proprietate și alte drepturi reale	Referințe
/	
Act Administrativ nr. 16787, din 15/12/2022 emis de PRIMARIA COMUNEI PIPIRIG;	
B1	A1
Inscrierea posesiei, drept de PROPRIETATE, dobandit prin Lege, cota actuala 1/1, cota initiala 1/1	
1) VASILIU VIOREL	

C. Partea III. SARCINI .

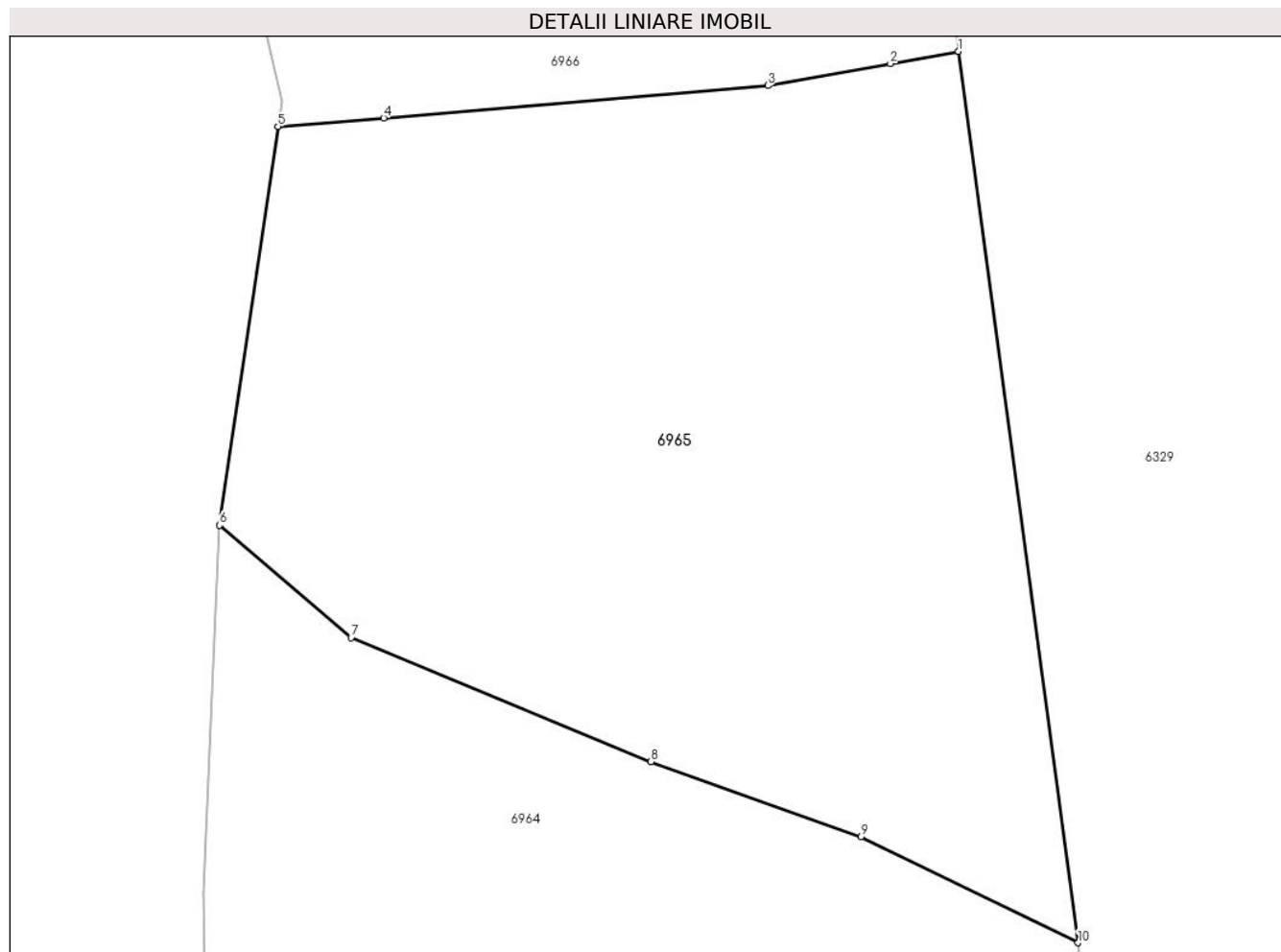
Inscrieri privind dezmembramintele dreptului de proprietate, drepturi reale de garanție și sarcini	Referințe
NU SUNT	

Anexa Nr. 1 La Partea I

Teren

Nr cadastral	Suprafața (mp)*	Observații / Referințe
	8.072	

* Suprafața este determinată în planul de proiecție Stereo 70.



Date referitoare la teren

Crt	Categorie folosință	Intravilan	Suprafața (mp)	Tarla	Parcelă	Nr. topo	Observații / Referințe
1	faneata	NU	8.072	-	-	-	

Lungime Segmente

1) Valorile lungimilor segmentelor sunt obținute din proiecție în plan.

Punct început	X / Y	Punct sfârșit	X / Y	Lungime segment (** (m)
1	581.526,783 631.146,511	2	581.518,142 631.144,973	8.777
2	581.518,142 631.144,973	3	581.502,652 631.142,199	15.736
3	581.502,652 631.142,199	4	581.453,957 631.138,083	48.869
4	581.453,957 631.138,083	5	581.440,582 631.137,007	13.418
5	581.440,582 631.137,007	6	581.433,16 631.086,556	50.994

Punct început	X / Y	Punct sfârșit	X / Y	Lungime segment (** (m)
6	581.433,16 631.086,556	7	581.449,845 631.072,333	21.924
7	581.449,845 631.072,333	8	581.487,83 631.056,666	41.089
8	581.487,83 631.056,666	9	581.514,425 631.047,176	28.237
9	581.514,425 631.047,176	10	581.541,913 631.033,742	30.595
10	581.541,913 631.033,742	1	581.526,783 631.146,511	113.779

** Lungimile segmentelor sunt determinate în planul de proiecție Stereo 70 și sunt rotunjite la 1 milimetru.

*** Distanța dintre puncte este formată din segmente cumulate ce sunt mai mici decât valoarea 1 milimetru.

**DATE DESPRE IMOBILUL NR. 6966**

Oficiul de Cadastru și Publicitate Imobiliară NEAMT
Biroul de Cadastru și Publicitate Imobiliară Targu-Neamt

A. Partea I. Descrierea imobilului

TEREN Extravilan

Adresa: Jud. Neamt

Nr. Crt	Nr cadastral Nr. topografic	Suprafața* (mp)	Observații / Referințe
A1		8.411	Sector cadastral:199 Teren neimpregmuit;

B. Partea II. Proprietari și acte

Inscrieri privitoare la dreptul de proprietate și alte drepturi reale		Referințe
/		
Act Administrativ nr. 16788, din 15/12/2022 emis de PRIMARIA COMUNEI PIPIRIG;		
B1	Inscrierea posesiei, drept de PROPRIETATE, dobandit prin Lege, cota actuala 1/1, cota initiala 1/1 1) BALMUȘ IOAN	A1

C. Partea III. SARCINI .

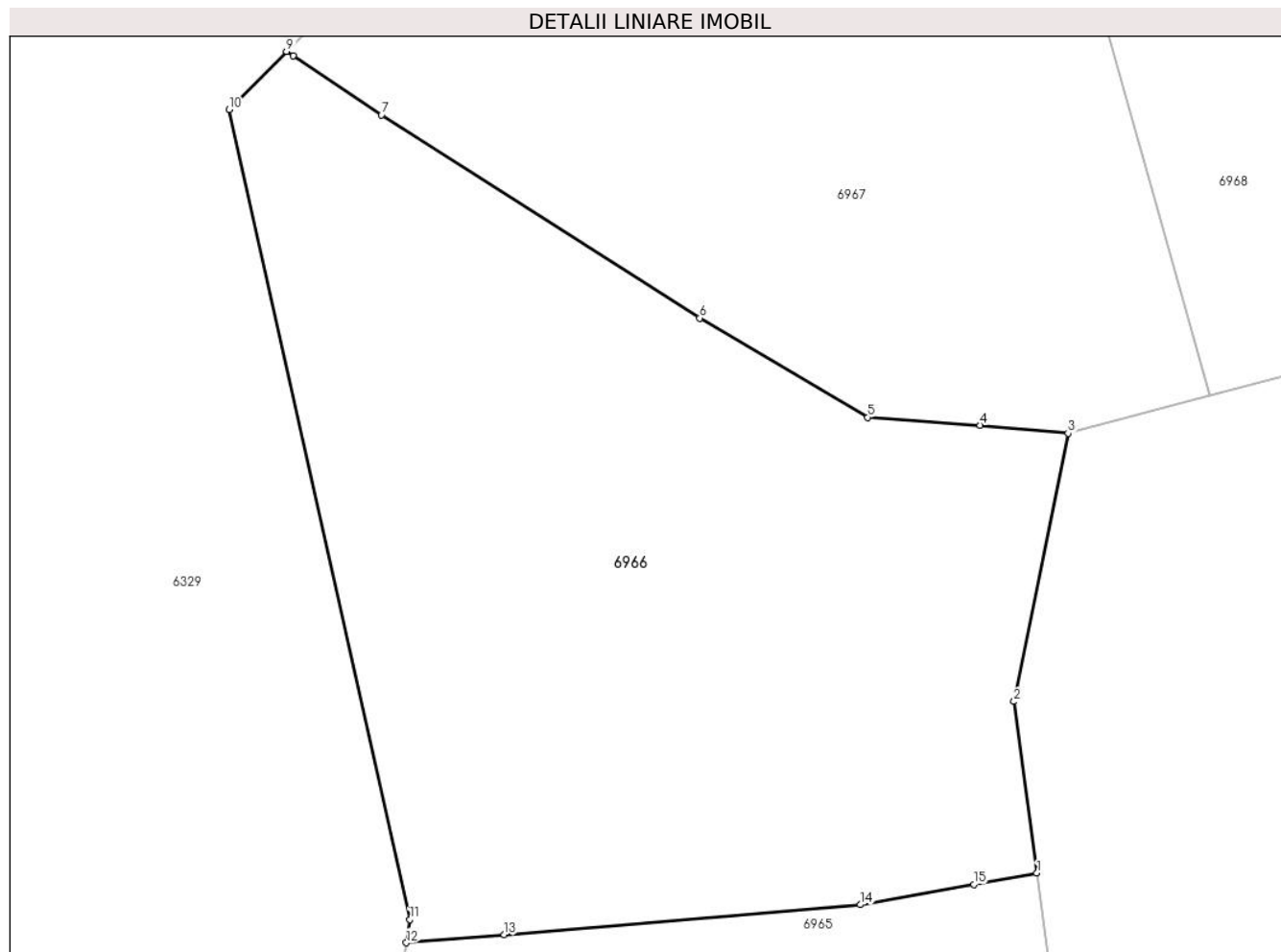
Inscrieri privind dezmembramintele dreptului de proprietate, drepturi reale de garanție și sarcini	Referințe
NU SUNT	

Anexa Nr. 1 La Partea I

Teren

Nr cadastral	Suprafața (mp)*	Observații / Referințe
	8.411	

* Suprafața este determinată în planul de proiecție Stereo 70.



Date referitoare la teren

Crt	Categorie folosință	Intra vilan	Suprafața (mp)	Tarla	Parcelă	Nr. topo	Observații / Referințe
1	faneata	NU	8.411	-	-	-	

Lungime Segmente

1) Valorile lungimilor segmentelor sunt obținute din proiecție în plan.

Punct început	X / Y	Punct sfârșit	X / Y	Lungime segment (** (m)
1	581.526,783 631.146,511	2	581.523,639 631.169,95	23.649
2	581.523,639 631.169,95	3	581.531,044 631.206,584	37.375
3	581.531,044 631.206,584	4	581.519,027 631.207,682	12.067
4	581.519,027 631.207,682	5	581.503,642 631.208,77	15.423
5	581.503,642 631.208,77	6	581.480,703 631.222,318	26.641

Punct început	X / Y	Punct sfârşit	X / Y	Lungime segment (** (m)
6	581.480,703 631.222,318	7	581.437,146 631.250,07	51.647
7	581.437,146 631.250,07	8	581.425,104 631.258,112	14.48
8	581.425,104 631.258,112	9	581.424,18 631.258,729	1.111
9	581.424,18 631.258,729	10	581.416,355 631.250,792	11.146
10	581.416,355 631.250,792	11	581.441,047 631.140,166	113.348
11	581.441,047 631.140,166	12	581.440,582 631.137,007	3.193
12	581.440,582 631.137,007	13	581.453,957 631.138,083	13.418
13	581.453,957 631.138,083	14	581.502,652 631.142,199	48.869
14	581.502,652 631.142,199	15	581.518,142 631.144,973	15.736
15	581.518,142 631.144,973	1	581.526,783 631.146,511	8.777

** Lungimile segmentelor sunt determinate în planul de proiecție Stereo 70 și sunt rotunjite la 1 milimetru.

*** Distanța dintre puncte este formată din segmente cumulate ce sunt mai mici decât valoarea 1 milimetru.

**DATE DESPRE IMOBILUL NR. 6967**

Oficiul de Cadastru și Publicitate Imobiliară NEAMT
Biroul de Cadastru și Publicitate Imobiliară Targu-Neamt

A. Partea I. Descrierea imobilului

TEREN Extravilan

Adresa: Jud. Neamt

Nr. Crt	Nr cadastral Nr. topografic	Suprafața* (mp)	Observații / Referințe
A1		9.536	Sector cadastral:199 Teren neimprejmuit;

B. Partea II. Proprietari și acte

Inscrieri privitoare la dreptul de proprietate și alte drepturi reale		Referințe
/		
Act Administrativ nr. 16772, din 15/12/2022 emis de PRIMARIA COMUNEI PIPIRIG;		
B1	Inscrierea posesiei, drept de PROPRIETATE, dobandit prin Lege, cota actuala 1/1, cota initiala 1/1 1) DAVID ION 2) DAVID IOANA	A1

C. Partea III. SARCINI .

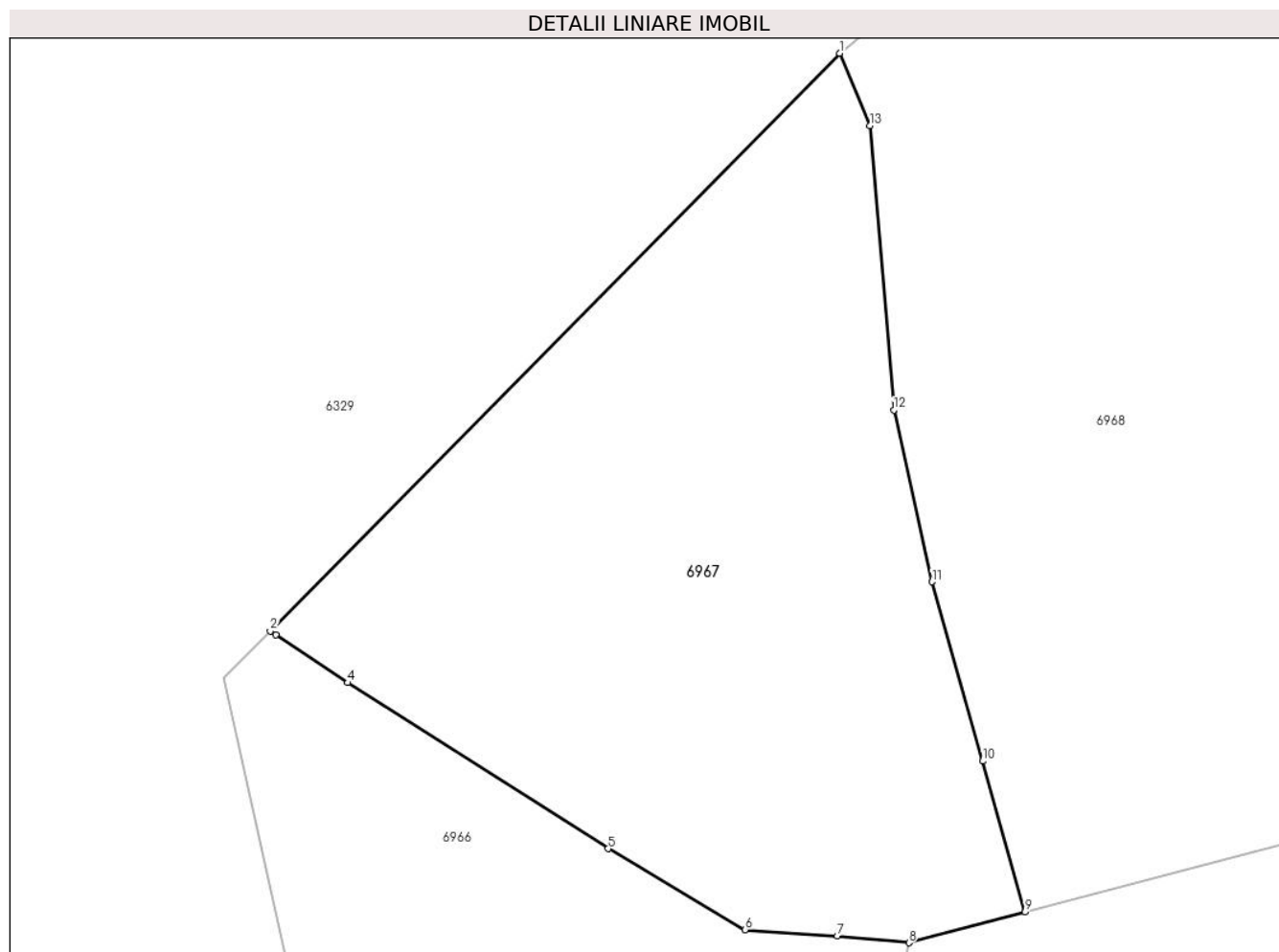
Inscrieri privind dezmembramintele dreptului de proprietate, drepturi reale de garanție și sarcini	Referințe
NU SUNT	

Anexa Nr. 1 La Partea I

Teren

Nr cadastral	Suprafața (mp)*	Observații / Referințe
	9.536	

* Suprafața este determinată în planul de proiecție Stereo 70.



Date referitoare la teren

Crt	Categorie folosință	Intra vilan	Suprafața (mp)	Tarla	Parcelă	Nr. topo	Observații / Referințe
1	faneata	NU	9.536	-	-	-	

Lungime Segmente

1) Valorile lungimilor segmentelor sunt obținute din proiecție în plan.

Punct început	X / Y	Punct sfârșit	X / Y	Lungime segment (** (m)
1	581.519,43 631.355,339	2	581.424,18 631.258,729	135.669
2	581.424,18 631.258,729	3	581.425,104 631.258,112	1.111
3	581.425,104 631.258,112	4	581.437,146 631.250,07	14.48
4	581.437,146 631.250,07	5	581.480,703 631.222,318	51.647
5	581.480,703 631.222,318	6	581.503,642 631.208,77	26.641

Punct început	X / Y	Punct sfârșit	X / Y	Lungime segment (** (m)
6	581.503,642 631.208,77	7	581.519,027 631.207,682	15.423
7	581.519,027 631.207,682	8	581.531,044 631.206,584	12.067
8	581.531,044 631.206,584	9	581.550,485 631.211,728	20.11
9	581.550,485 631.211,728	10	581.543,37 631.236,957	26.213
10	581.543,37 631.236,957	11	581.534,911 631.266,952	31.165
11	581.534,911 631.266,952	12	581.528,514 631.295,686	29.437
12	581.528,514 631.295,686	13	581.524,501 631.343,217	47.7
13	581.524,501 631.343,217	1	581.519,43 631.355,339	13.14

** Lungimile segmentelor sunt determinate în planul de proiecție Stereo 70 și sunt rotunjite la 1 milimetru.

*** Distanța dintre puncte este formată din segmente cumulate ce sunt mai mici decât valoarea 1 milimetru.

**DATE DESPRE IMOBILUL NR. 6968**

Oficiul de Cadastru și Publicitate Imobiliară NEAMT
Biroul de Cadastru și Publicitate Imobiliară Targu-Neamt

A. Partea I. Descrierea imobilului

TEREN Extravilan

Adresa: Jud. Neamt

Nr. Crt	Nr cadastral Nr. topografic	Suprafața* (mp)	Observații / Referințe
A1		16.498	Sector cadastral:199 Teren neimpregmuit;

B. Partea II. Proprietari și acte

Inscrieri privitoare la dreptul de proprietate și alte drepturi reale		Referințe
/		
Act Administrativ nr. 16770, din 15/12/2022 emis de PRIMARIA COMUNEI PIPIRIG;		
B1	Inscrierea posesiei, drept de PROPRIETATE, dobandit prin Lege, cota actuala 1/1, cota initiala 1/1 1) CUCU VASILE 2) CUCU MARIA	A1

C. Partea III. SARCINI .

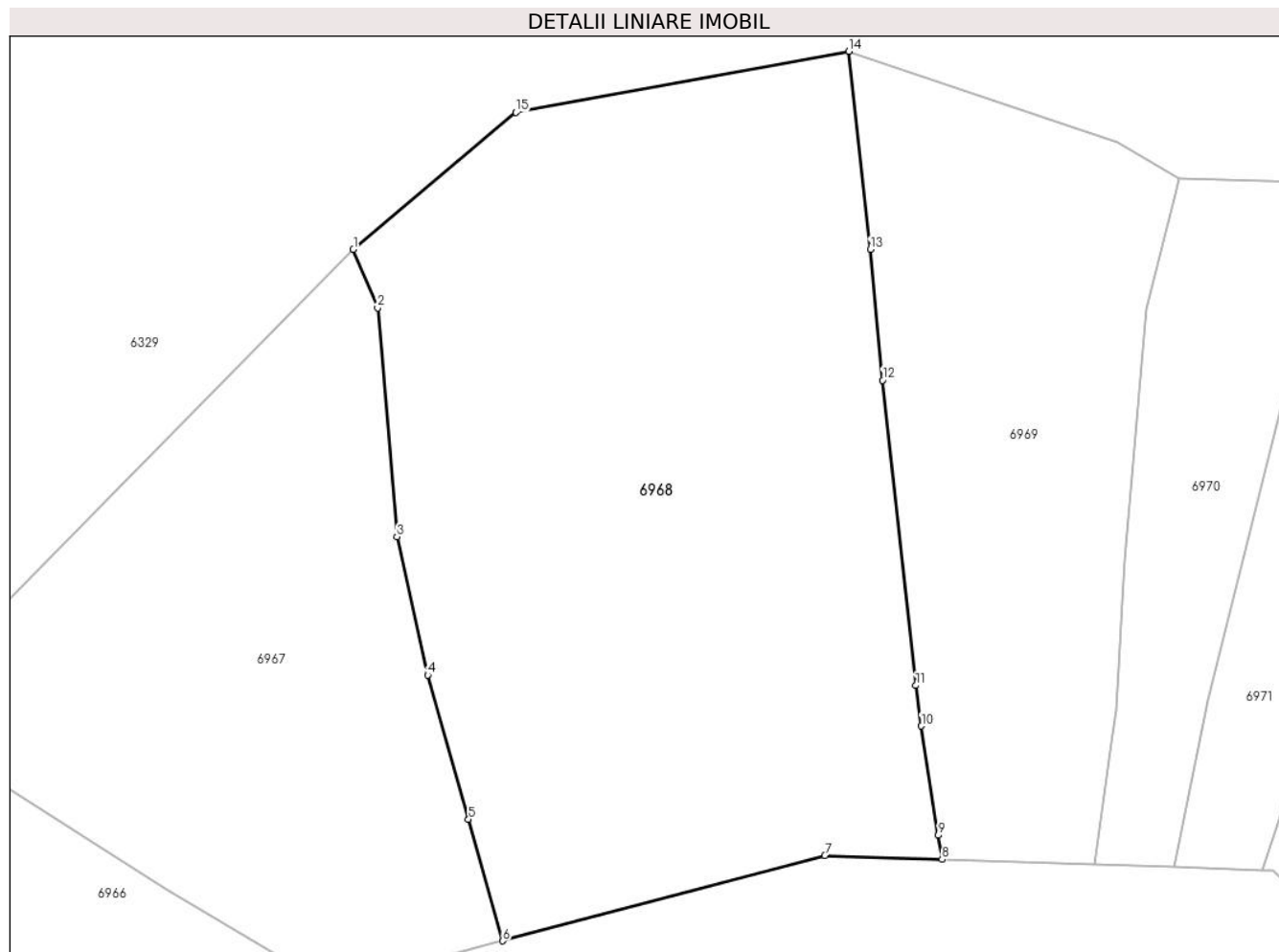
Inscrieri privind dezmembramintele dreptului de proprietate, drepturi reale de garanție și sarcini	Referințe
NU SUNT	

Anexa Nr. 1 La Partea I

Teren

Nr cadastral	Suprafața (mp)*	Observații / Referințe
	16.498	

* Suprafața este determinată în planul de proiecție Stereo 70.



Date referitoare la teren

Crt	Categorie folosință	Intravilan	Suprafața (mp)	Tarla	Parcelă	Nr. topo	Observații / Referințe
1	faneata	NU	16.498	-	-	-	

Lungime Segmente

1) Valorile lungimilor segmentelor sunt obținute din proiecție în plan.

Punct început	X / Y	Punct sfârșit	X / Y	Lungime segment (** (m)
1	581.519,43 631.355,339	2	581.524,501 631.343,217	13.14
2	581.524,501 631.343,217	3	581.528,514 631.295,686	47.7
3	581.528,514 631.295,686	4	581.534,911 631.266,952	29.437
4	581.534,911 631.266,952	5	581.543,37 631.236,957	31.165
5	581.543,37 631.236,957	6	581.550,485 631.211,728	26.213

Punct început	X / Y	Punct sfârșit	X / Y	Lungime segment (** (m)
6	581.550,485 631.211,728	7	581.617,43 631.229,438	69.248
7	581.617,43 631.229,438	8	581.641,794 631.228,638	24.377
8	581.641,794 631.228,638	9	581.641,019 631.233,656	5.077
9	581.641,019 631.233,656	10	581.637,511 631.256,363	22.976
10	581.637,511 631.256,363	11	581.636,339 631.264,766	8.484
11	581.636,339 631.264,766	12	581.629,462 631.328,165	63.771
12	581.629,462 631.328,165	13	581.626,874 631.355,306	27.264
13	581.626,874 631.355,306	14	581.622,375 631.396,478	41.417
14	581.622,375 631.396,478	15	581.553,221 631.383,787	70.309
15	581.553,221 631.383,787	1	581.519,43 631.355,339	44.171

** Lungimile segmentelor sunt determinate în planul de proiecție Stereo 70 și sunt rotunjite la 1 milimetru.

*** Distanța dintre puncte este formată din segmente cumulate ce sunt mai mici decât valoarea 1 milimetru.

**DATE DESPRE IMOBILUL NR. 6969**

Oficiul de Cadastru și Publicitate Imobiliară NEAMT
Biroul de Cadastru și Publicitate Imobiliară Targu-Neamt

A. Partea I. Descrierea imobilului

TEREN Extravilan

Adresa: Jud. Neamt

Nr. Crt	Nr cadastral Nr. topografic	Suprafața* (mp)	Observații / Referințe
A1		7.787	Sector cadastral:199 Teren neimpregmuit;

B. Partea II. Proprietari și acte

Inscrieri privitoare la dreptul de proprietate și alte drepturi reale		Referințe
/		
Act Administrativ nr. 16766, din 15/12/2022 emis de PRIMARIA COMUNEI PIPIRIG;		
B1	Inscrierea posesiei, drept de PROPRIETATE, dobandit prin Lege, cota actuala 1/1, cota initiala 1/1 1) COJOCARU VASILE	A1

C. Partea III. SARCINI .

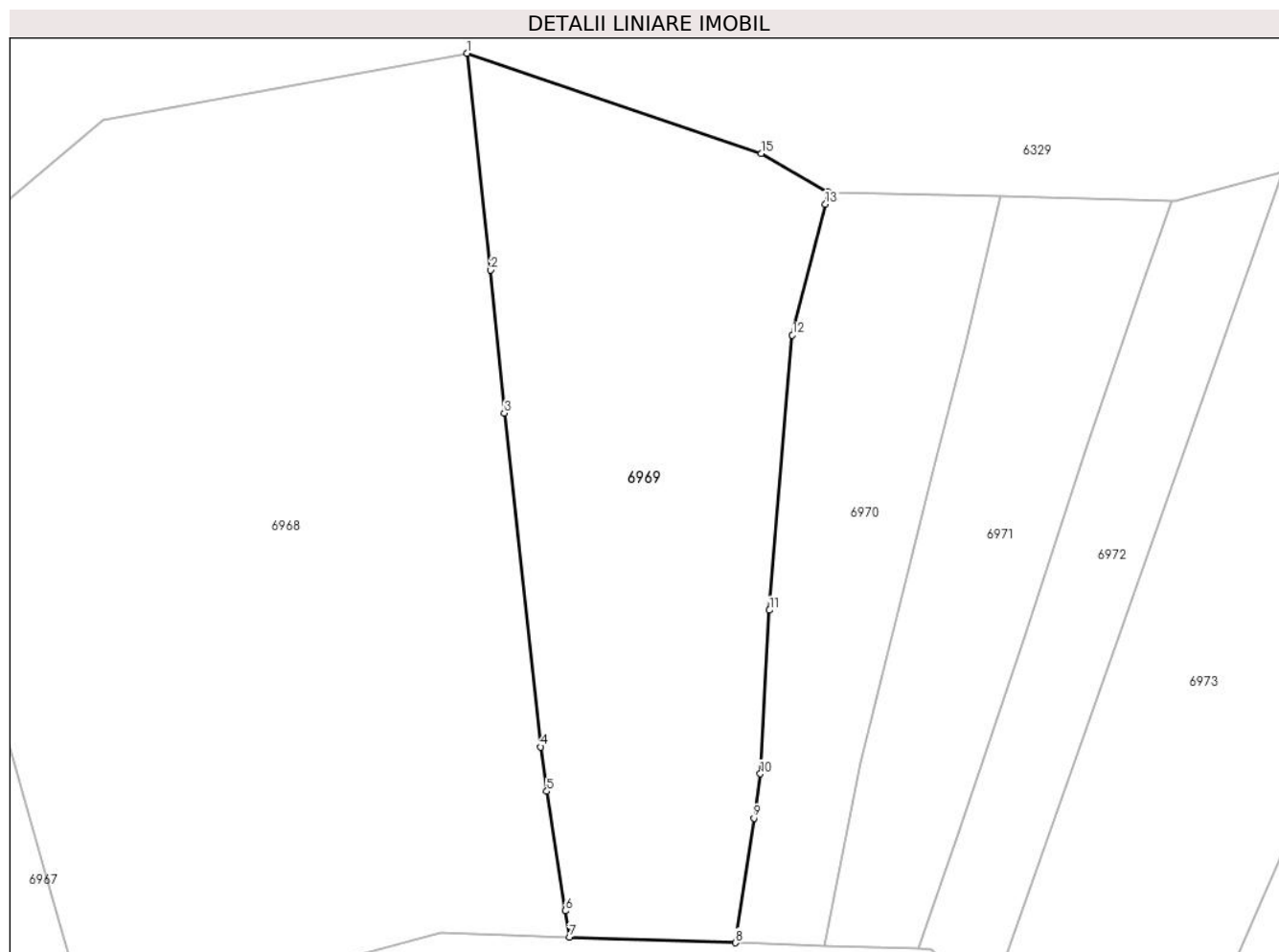
Inscrieri privind dezmembramintele dreptului de proprietate, drepturi reale de garanție și sarcini	Referințe
NU SUNT	

Anexa Nr. 1 La Partea I

Teren

Nr cadastral	Suprafața (mp)*	Observații / Referințe
	7.787	

* Suprafața este determinată în planul de proiecție Stereo 70.



Date referitoare la teren

Crt	Categorie folosință	Intravilan	Suprafața (mp)	Tarla	Parcelă	Nr. topo	Observații / Referințe
1	faneata	NU	7.787	-	-	-	

Lungime Segmente

1) Valorile lungimilor segmentelor sunt obținute din proiecție în plan.

Punct început	X / Y	Punct sfârșit	X / Y	Lungime segment (** (m)
1	581.622,375 631.396,478	2	581.626,874 631.355,306	41.417
2	581.626,874 631.355,306	3	581.629,462 631.328,165	27.264
3	581.629,462 631.328,165	4	581.636,339 631.264,766	63.771
4	581.636,339 631.264,766	5	581.637,511 631.256,363	8.484
5	581.637,511 631.256,363	6	581.641,019 631.233,656	22.976

Punct început	X / Y	Punct sfârșit	X / Y	Lungime segment (** (m)
6	581.641,019 631.233,656	7	581.641,794 631.228,638	5.077
7	581.641,794 631.228,638	8	581.673,377 631.227,601	31.6
8	581.673,377 631.227,601	9	581.676,857 631.251,249	23.903
9	581.676,857 631.251,249	10	581.678,098 631.259,683	8.525
10	581.678,098 631.259,683	11	581.679,802 631.290,732	31.096
11	581.679,802 631.290,732	12	581.684,171 631.342,951	52.401
12	581.684,171 631.342,951	13	581.690,42 631.367,81	25.632
13	581.690,42 631.367,81	14	581.690,985 631.370,058	2.318
14	581.690,985 631.370,058	15	581.678,27 631.377,474	14.72
15	581.678,27 631.377,474	1	581.622,375 631.396,478	59.037

** Lungimile segmentelor sunt determinate în planul de proiecție Stereo 70 și sunt rotunjite la 1 milimetru.

*** Distanța dintre puncte este formată din segmente cumulate ce sunt mai mici decât valoarea 1 milimetru.

**DATE DESPRE IMOBILUL NR. 6970**

Oficiul de Cadastru și Publicitate Imobiliară NEAMT
Biroul de Cadastru și Publicitate Imobiliară Targu-Neamt

A. Partea I. Descrierea imobilului

TEREN Extravilan

Adresa: Jud. Neamt

Nr. Crt	Nr cadastral Nr. topografic	Suprafața* (mp)	Observații / Referințe
A1		3.628	Sector cadastral:199 Teren neimpregmuit;

B. Partea II. Proprietari și acte

Inscrieri privitoare la dreptul de proprietate și alte drepturi reale		Referințe
/		
Act Administrativ nr. 16789, din 15/12/2022 emis de PRIMARIA COMUNEI PIPIRIG;		
B1	Inscrierea posesiei, drept de PROPRIETATE, dobandit prin Lege, cota actuala 1/1, cota initiala 1/1 1) CIUHOREANU GHEORGHE 2) CIUHOREANU ANA	A1

C. Partea III. SARCINI .

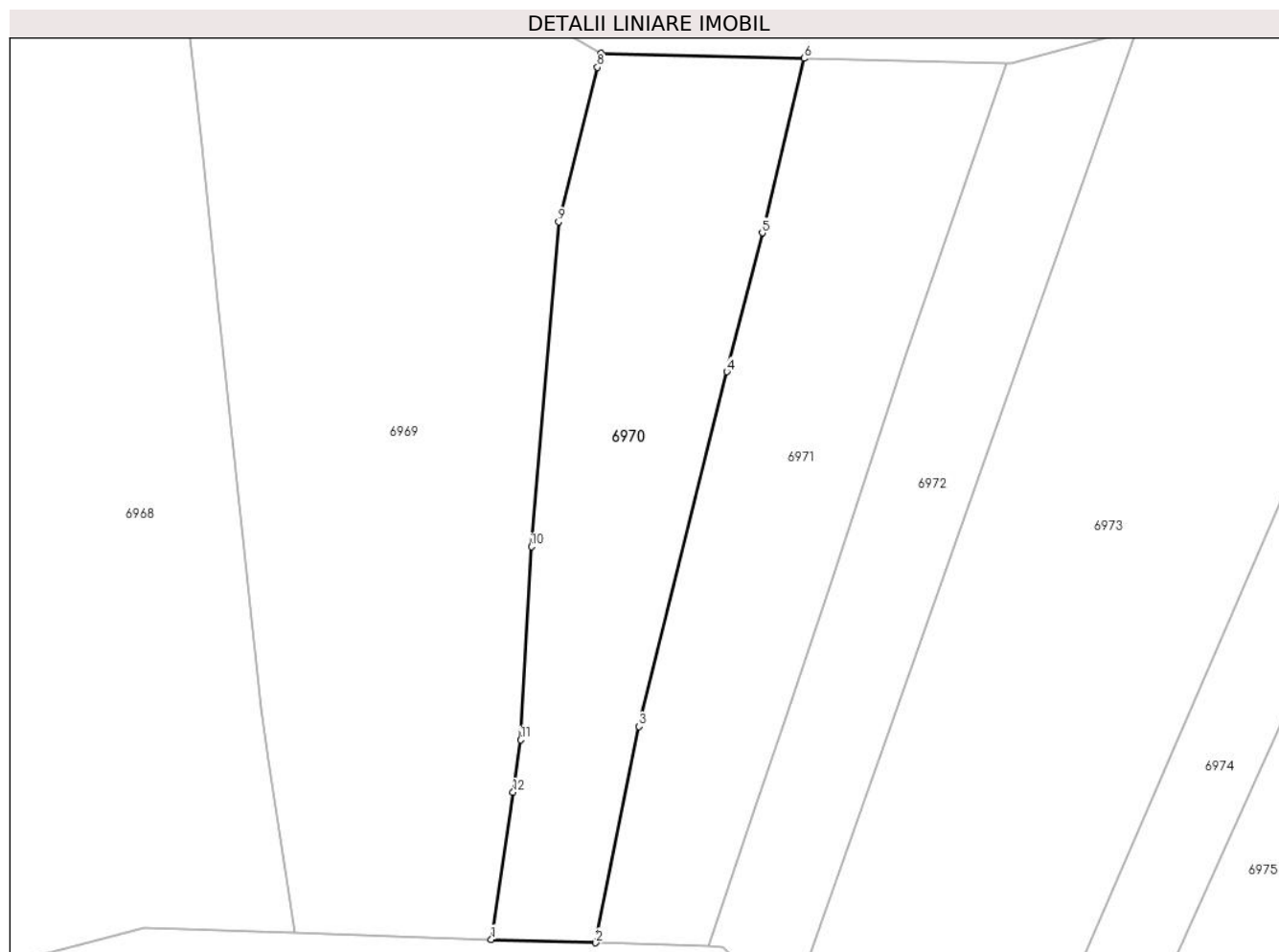
Inscrieri privind dezmembramintele dreptului de proprietate, drepturi reale de garanție și sarcini	Referințe
NU SUNT	

Anexa Nr. 1 La Partea I

Teren

Nr cadastral	Suprafața (mp)*	Observații / Referințe
	3.628	

* Suprafața este determinată în planul de proiecție Stereo 70.



Date referitoare la teren

Crt	Categorie folosință	Intravilan	Suprafața (mp)	Tarla	Parcelă	Nr. topo	Observații / Referințe
1	faneata	NU	3.628	-	-	-	

Lungime Segmente

1) Valorile lungimilor segmentelor sunt obținute din proiecție în plan.

Punct început	X / Y	Punct sfârșit	X / Y	Lungime segment (** (m)
1	581.673,377 631.227,601	2	581.690,157 631.227,049	16.789
2	581.690,157 631.227,049	3	581.697,123 631.261,834	35.476
3	581.697,123 631.261,834	4	581.711,255 631.318,842	58.734
4	581.711,255 631.318,842	5	581.716,956 631.341,177	23.051
5	581.716,956 631.341,177	6	581.723,662 631.369,24	28.853

Punct început	X / Y	Punct sfârșit	X / Y	Lungime segment (** (m)
6	581.723,662 631.369,24	7	581.690,985 631.370,058	32.687
7	581.690,985 631.370,058	8	581.690,42 631.367,81	2.318
8	581.690,42 631.367,81	9	581.684,171 631.342,951	25.632
9	581.684,171 631.342,951	10	581.679,802 631.290,732	52.401
10	581.679,802 631.290,732	11	581.678,098 631.259,683	31.096
11	581.678,098 631.259,683	12	581.676,857 631.251,249	8.525
12	581.676,857 631.251,249	1	581.673,377 631.227,601	23.903

** Lungimile segmentelor sunt determinate în planul de proiecție Stereo 70 și sunt rotunjite la 1 milimetru.

*** Distanța dintre puncte este formată din segmente cumulate ce sunt mai mici decât valoarea 1 milimetru.

**DATE DESPRE IMOBILUL NR. 6971**

Oficiul de Cadastru și Publicitate Imobiliară NEAMT
Biroul de Cadastru și Publicitate Imobiliară Targu-Neamt

A. Partea I. Descrierea imobilului

TEREN Extravilan

Adresa: Jud. Neamt

Nr. Crt	Nr cadastral Nr. topografic	Suprafața* (mp)	Observații / Referințe
A1		3.694	Sector cadastral:199 Teren neimpregmuit;

B. Partea II. Proprietari și acte

Inscrieri privitoare la dreptul de proprietate și alte drepturi reale		Referințe
/		
Act Administrativ nr. 16791, din 15/12/2022 emis de PRIMARIA COMUNEI PIPIRIG;		
B1	Inscrierea posesiei, drept de PROPRIETATE, dobandit prin Lege, cota actuala 1/1, cota initiala 1/1 1) DOLHESCU GHEORGHE	A1

C. Partea III. SARCINI .

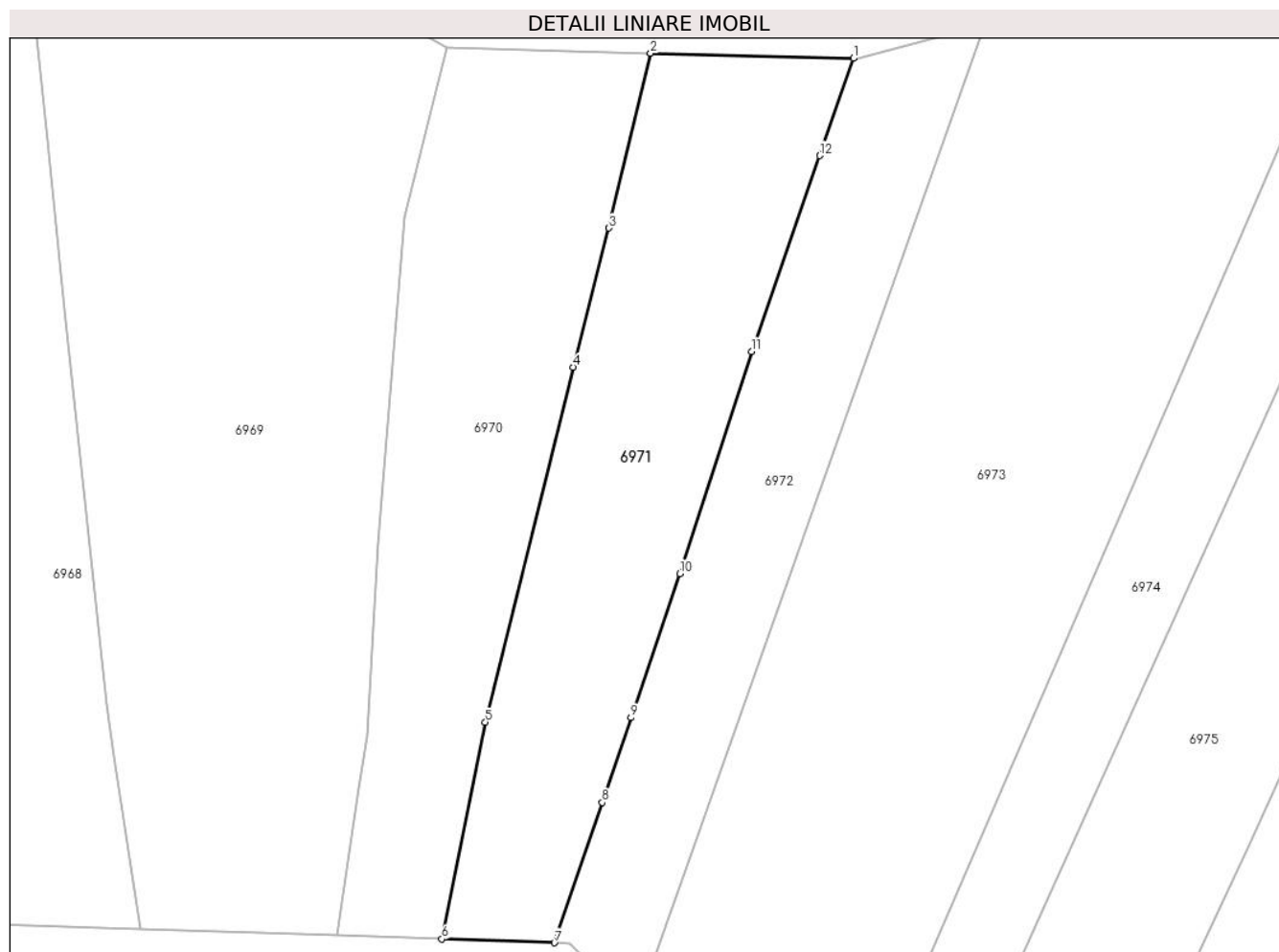
Inscrieri privind dezmembramintele dreptului de proprietate, drepturi reale de garanție și sarcini	Referințe
NU SUNT	

Anexa Nr. 1 La Partea I

Teren

Nr cadastral	Suprafața (mp)*	Observații / Referințe
	3.694	

* Suprafața este determinată în planul de proiecție Stereo 70.



Date referitoare la teren

Crt	Categorie folosință	Intra vilan	Suprafața (mp)	Tarla	Parcelă	Nr. topo	Observații / Referințe
1	faneata	NU	3.694	-	-	-	

Lungime Segmente

1) Valorile lungimilor segmentelor sunt obținute din proiecție în plan.

Punct început	X / Y	Punct sfârșit	X / Y	Lungime segment (** (m)
1	581.756,229 631.368,424	2	581.723,662 631.369,24	32.577
2	581.723,662 631.369,24	3	581.716,956 631.341,177	28.853
3	581.716,956 631.341,177	4	581.711,255 631.318,842	23.051
4	581.711,255 631.318,842	5	581.697,123 631.261,834	58.734
5	581.697,123 631.261,834	6	581.690,157 631.227,049	35.476

Punct început	X / Y	Punct sfârșit	X / Y	Lungime segment (** (m)
6	581.690,157 631.227,049	7	581.708,223 631.226,456	18.076
7	581.708,223 631.226,456	8	581.715,894 631.248,97	23.785
8	581.715,894 631.248,97	9	581.720,493 631.262,594	14.379
9	581.720,493 631.262,594	10	581.728,345 631.285,72	24.423
10	581.728,345 631.285,72	11	581.739,913 631.321,34	37.451
11	581.739,913 631.321,34	12	581.750,814 631.352,798	33.293
12	581.750,814 631.352,798	1	581.756,229 631.368,424	16.538

** Lungimile segmentelor sunt determinate în planul de proiecție Stereo 70 și sunt rotunjite la 1 milimetru.

*** Distanța dintre puncte este formată din segmente cumulate ce sunt mai mici decât valoarea 1 milimetru.

**DATE DESPRE IMOBILUL NR. 6972**

Oficiul de Cadastru și Publicitate Imobiliară NEAMT
Biroul de Cadastru și Publicitate Imobiliară Targu-Neamt

A. Partea I. Descrierea imobilului

TEREN Extravilan

Adresa: Jud. Neamt

Nr. Crt	Nr cadastral Nr. topografic	Suprafața* (mp)	Observații / Referințe
A1		2.700	Sector cadastral:199 Teren neimprejmuit;

B. Partea II. Proprietari și acte

Inscrieri privitoare la dreptul de proprietate și alte drepturi reale		Referințe
/		
Act Normativ nr. 7, din 13/03/1996 emis de PARLAMENTUL ROMANIEI;		
B1	Inscrierea provizorie, drept de PROPRIETATE, dobandit prin Lege, cota actuala 1/1, cota initiala 1/1 1) COMUNA PIPIRIG, CIF:99999999999999, PROPRIETAR NEIDENTIFICAT	A1

C. Partea III. SARCINI .

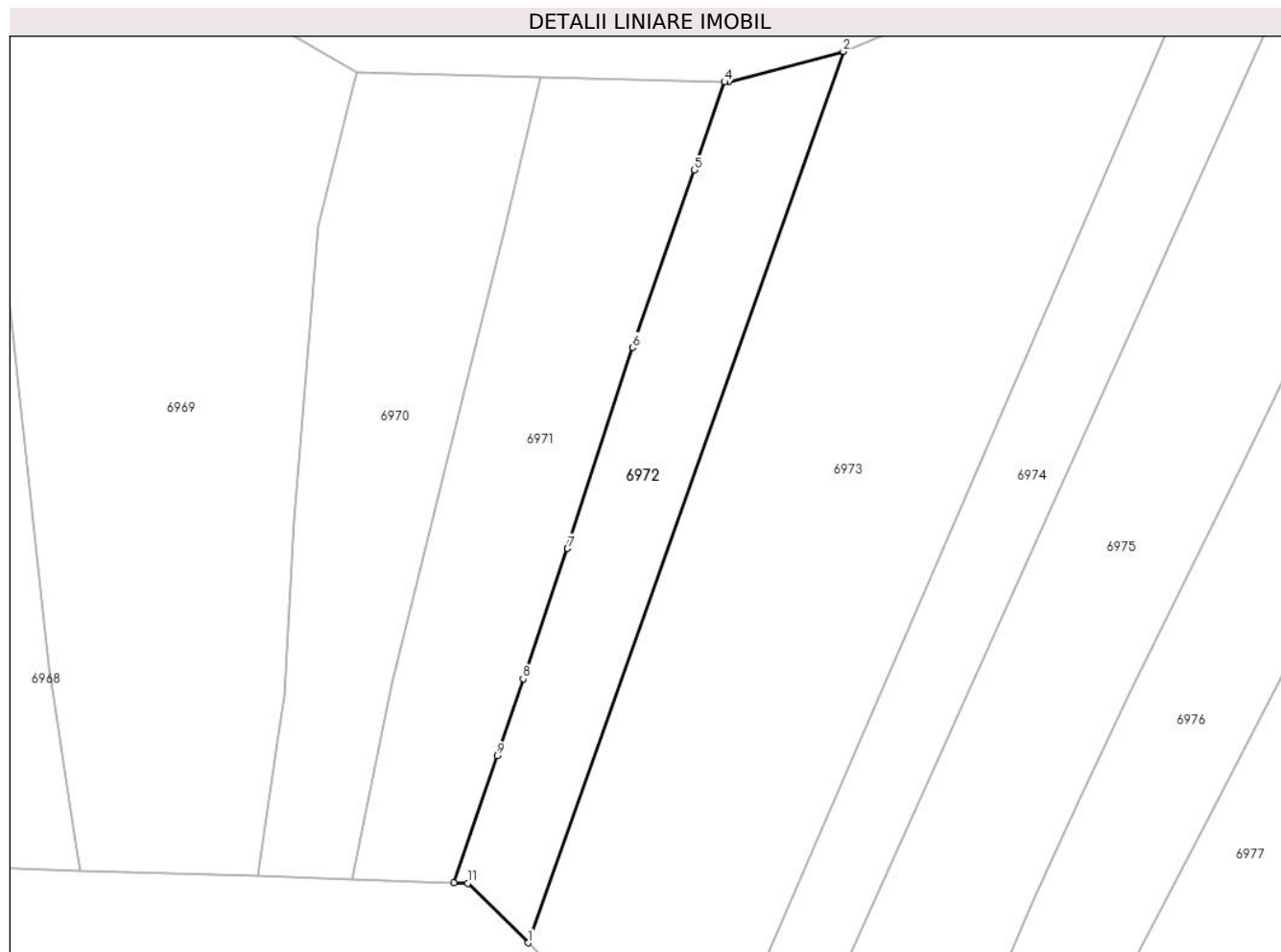
Inscrieri privind dezmembramintele dreptului de proprietate, drepturi reale de garanție și sarcini	Referințe
NU SUNT	

Anexa Nr. 1 La Partea I

Teren

Nr cadastral	Suprafața (mp)*	Observații / Referințe
	2.700	

* Suprafața este determinată în planul de proiecție Stereo 70.



Date referitoare la teren

Crt	Categorie folosință	Intra vilan	Suprafața (mp)	Tarla	Parcelă	Nr. topo	Observații / Referințe
1	faneata	NU	2.700	-	-	-	

Lungime Segmente

1) Valorile lungimilor segmentelor sunt obținute din proiecție în plan.

Punct început	X / Y	Punct sfârșit	X / Y	Lungime segment (** (m)
1	581.721,379 631.215,817	2	581.777,296 631.373,831	167.616
2	581.777,296 631.373,831	3	581.756,998 631.368,405	21.011
3	581.756,998 631.368,405	4	581.756,229 631.368,424	0.769
4	581.756,229 631.368,424	5	581.750,814 631.352,798	16.538
5	581.750,814 631.352,798	6	581.739,913 631.321,34	33.293

Punct început	X / Y	Punct sfârșit	X / Y	Lungime segment (** (m)
6	581.739,913 631.321,34	7	581.728,345 631.285,72	37.451
7	581.728,345 631.285,72	8	581.720,493 631.262,594	24.423
8	581.720,493 631.262,594	9	581.715,894 631.248,97	14.379
9	581.715,894 631.248,97	10	581.708,223 631.226,456	23.785
10	581.708,223 631.226,456	11	581.710,644 631.226,377	2.422
11	581.710,644 631.226,377	1	581.721,379 631.215,817	15.058

** Lungimile segmentelor sunt determinate în planul de proiecție Stereo 70 și sunt rotunjite la 1 milimetru.

*** Distanța dintre puncte este formată din segmente cumulate ce sunt mai mici decât valoarea 1 milimetru.

**DATE DESPRE IMOBILUL NR. 6973**

Oficiul de Cadastru și Publicitate Imobiliară NEAMT
Biroul de Cadastru și Publicitate Imobiliară Targu-Neamt

A. Partea I. Descrierea imobilului

TEREN Extravilan

Adresa: Jud. Neamt

Nr. Crt	Nr cadastral Nr. topografic	Suprafața* (mp)	Observații / Referințe
A1		9.009	Sector cadastral:199 Teren neimpregmuit;

B. Partea II. Proprietari și acte

Inscrieri privitoare la dreptul de proprietate și alte drepturi reale	Referințe
/	
Act Administrativ nr. 16769, din 15/12/2022 emis de PRIMARIA COMUNEI PIPIRIG;	
B1	Inscrierea posesiei, drept de PROPRIETATE, dobandit prin Lege, cota actuala 1/1, cota initiala 1/1
	1) CHIRIAC GHEORGHE 2) CHIRIAC FLOAREA

C. Partea III. SARCINI .

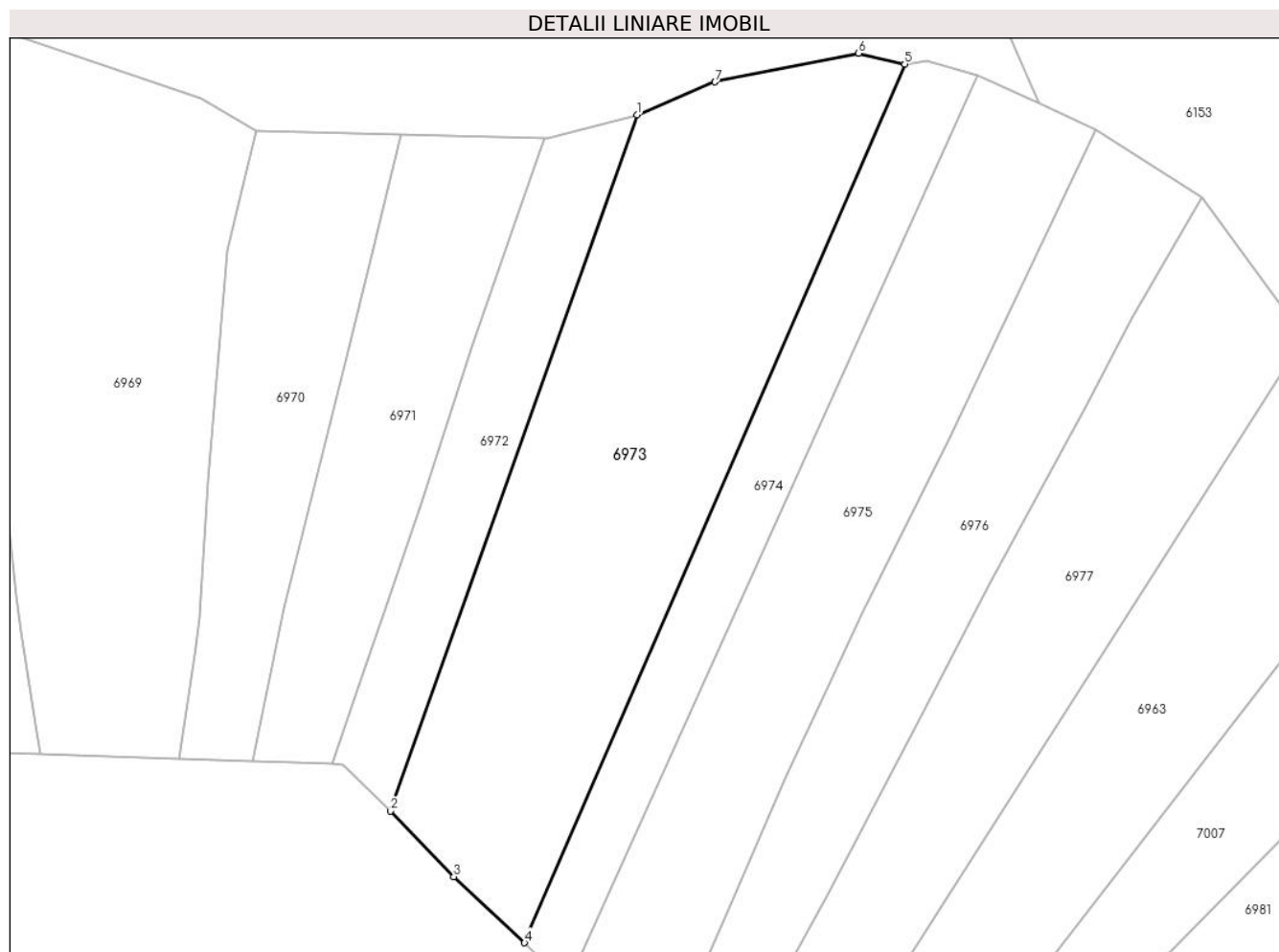
Inscrieri privind dezmembramintele dreptului de proprietate, drepturi reale de garanție și sarcini	Referințe
NU SUNT	

Anexa Nr. 1 La Partea I

Teren

Nr cadastral	Suprafața (mp)*	Observații / Referințe
	9.009	

* Suprafața este determinată în planul de proiecție Stereo 70.



Date referitoare la teren

Crt	Categorie folosință	Intravilan	Suprafața (mp)	Tarla	Parcelă	Nr. topo	Observații / Referințe
1	faneata	NU	9.009	-	-	-	

Lungime Segmente

1) Valorile lungimilor segmentelor sunt obținute din proiecție în plan.

Punct început	X / Y	Punct sfârșit	X / Y	Lungime segment (** (m)
1	581.777,296 631.373,831	2	581.721,379 631.215,817	167.616
2	581.721,379 631.215,817	3	581.735,664 631.200,911	20.646
3	581.735,664 631.200,911	4	581.751,763 631.185,929	21.992
4	581.751,763 631.185,929	5	581.838,064 631.385,326	217.272
5	581.838,064 631.385,326	6	581.827,648 631.387,762	10.697

Punct început	X / Y	Punct sfârșit	X / Y	Lungime segment (** (m)
6	581.827,648 631.387,762	7	581.795,003 631.381,24	33.29
7	581.795,003 631.381,24	1	581.777,296 631.373,831	19.195

** Lungimile segmentelor sunt determinate în planul de proiecție Stereo 70 și sunt rotunjite la 1 milimetru.

*** Distanța dintre puncte este formată din segmente cumulate ce sunt mai mici decât valoarea 1 milimetru.

**DATE DESPRE IMOBILUL NR. 6974**

Oficiul de Cadastru și Publicitate Imobiliară NEAMT
Biroul de Cadastru și Publicitate Imobiliară Targu-Neamt

A. Partea I. Descrierea imobilului

TEREN Extravilan

Adresa: Jud. Neamt

Nr. Crt	Nr cadastral Nr. topografic	Suprafața* (mp)	Observații / Referințe
A1		3.240	Sector cadastral:199 Teren neimpregmuit;

B. Partea II. Proprietari și acte

Inscrieri privitoare la dreptul de proprietate și alte drepturi reale	Referințe
/	
Act Administrativ nr. 16760, din 15/12/2022 emis de PRIMARIA COMUNEI PIPIRIG;	
B1	A1
Inscrierea posesiei, drept de PROPRIETATE, dobandit prin Lege, cota actuala 1/1, cota initiala 1/1	
1) ACATRINEI CRISTINA	

C. Partea III. SARCINI .

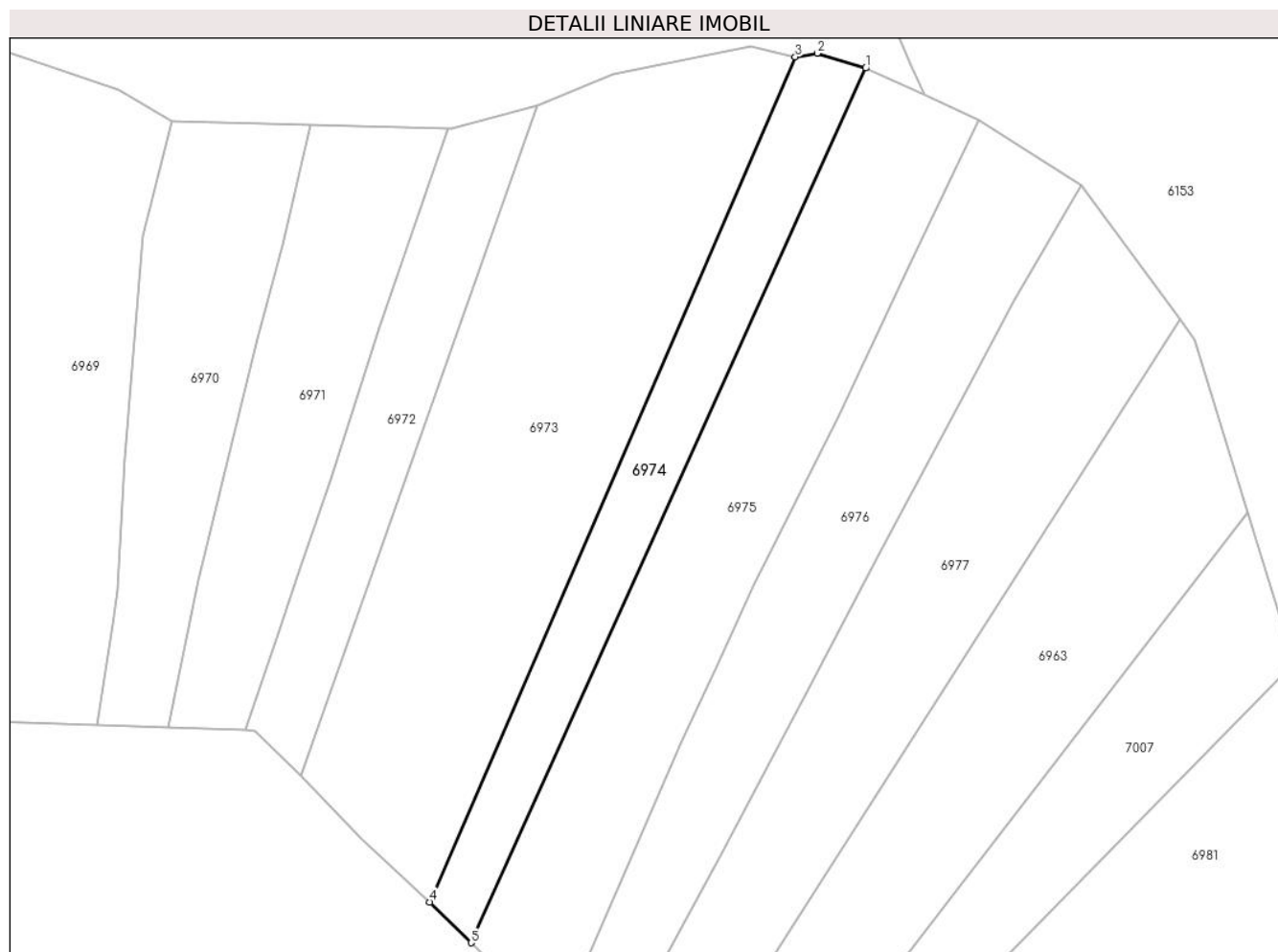
Inscrieri privind dezmembramintele dreptului de proprietate, drepturi reale de garanție și sarcini	Referințe
NU SUNT	

Anexa Nr. 1 La Partea I

Teren

Nr cadastral	Suprafața (mp)*	Observații / Referințe
	3.240	

* Suprafața este determinată în planul de proiecție Stereo 70.



Date referitoare la teren

Crt	Categorie folosință	Intravilan	Suprafața (mp)	Tarla	Parcelă	Nr. topo	Observații / Referințe
1	faneata	NU	3.240	-	-	-	

Lungime Segmente

1) Valorile lungimilor segmentelor sunt obținute din proiecție în plan.

Punct început	X / Y	Punct sfârșit	X / Y	Lungime segment (** (m)
1	581.854,68 631.382,639	2	581.843,243 631.386,151	11.964
2	581.843,243 631.386,151	3	581.838,064 631.385,326	5.244
3	581.838,064 631.385,326	4	581.751,763 631.185,929	217.272
4	581.751,763 631.185,929	5	581.761,523 631.176,328	13.691
5	581.761,523 631.176,328	1	581.854,68 631.382,639	226.368

**** Lungimile segmentelor sunt determinate în planul de proiecție Stereo 70 și sunt rotunjite la 1 milimetru.**

***** Distanța dintre puncte este formată din segmente cumulate ce sunt mai mici decât valoarea 1 milimetru.**

**DATE DESPRE IMOBILUL NR. 6975**

Oficiul de Cadastru și Publicitate Imobiliară NEAMT
Biroul de Cadastru și Publicitate Imobiliară Targu-Neamt

A. Partea I. Descrierea imobilului

TEREN Extravilan

Adresa: Jud. Neamt

Nr. Crt	Nr cadastral Nr. topografic	Suprafața* (mp)	Observații / Referințe
A1		6.302	Sector cadastral:199 Teren neimpregmuit;

B. Partea II. Proprietari și acte

Inscrieri privitoare la dreptul de proprietate și alte drepturi reale		Referințe
/		
Act Administrativ nr. 16820, din 16/12/2022 emis de PRIMARIA COMUNEI PIPIRIG;		
B1	Inscrierea posesiei, drept de PROPRIETATE, dobandit prin Lege, cota actuala 1/1, cota initiala 1/1 1) BALAN DANIELA	A1

C. Partea III. SARCINI .

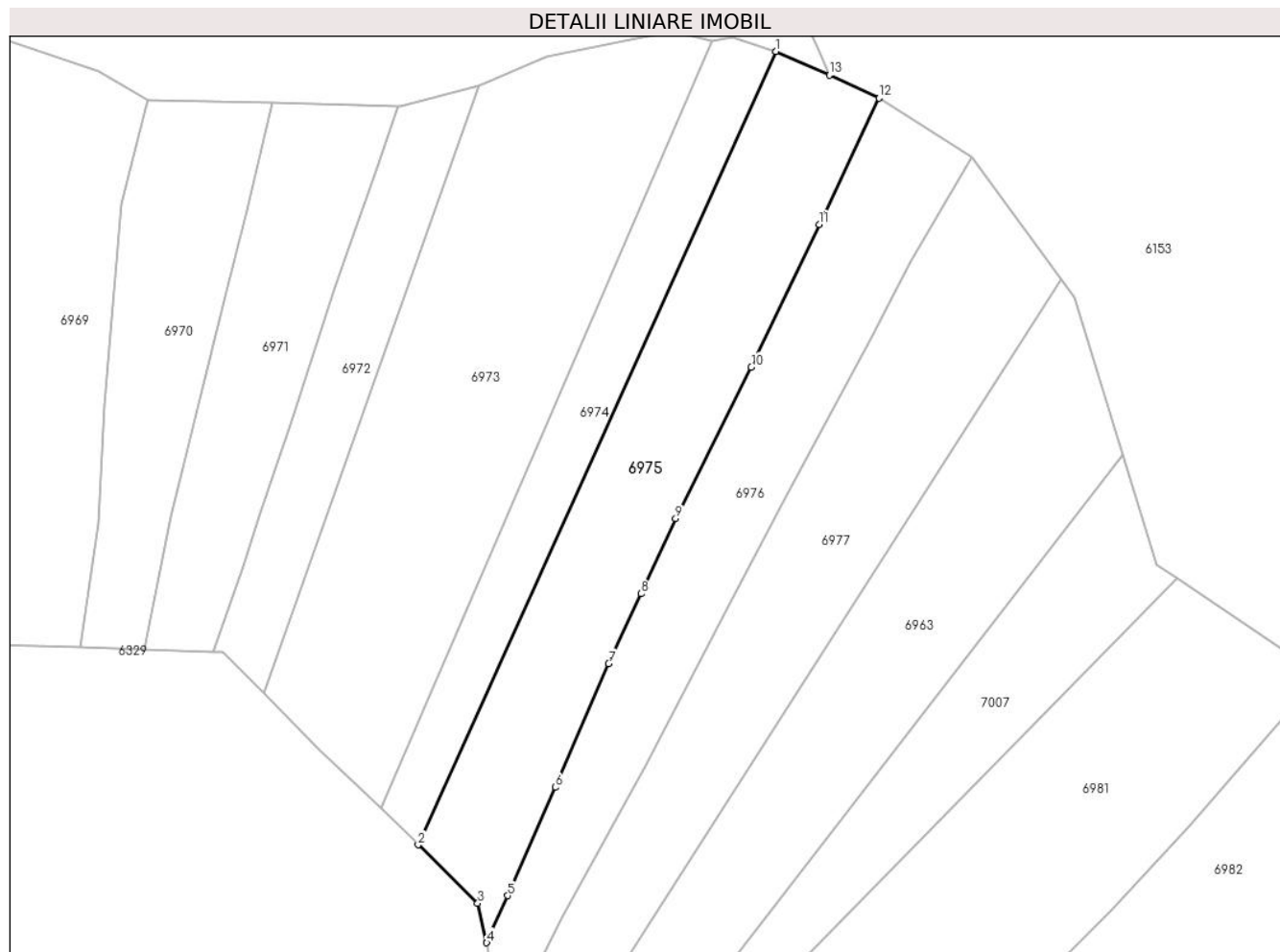
Inscrieri privind dezmembramintele dreptului de proprietate, drepturi reale de garanție și sarcini	Referințe
NU SUNT	

Anexa Nr. 1 La Partea I

Teren

Nr cadastral	Suprafața (mp)*	Observații / Referințe
	6.302	

* Suprafața este determinată în planul de proiecție Stereo 70.



Date referitoare la teren

Crt	Categorie folosință	Intravilan	Suprafața (mp)	Tarla	Parcelă	Nr. topo	Observații / Referințe
1	faneata	NU	6.302	-	-	-	

Lungime Segmente

1) Valorile lungimilor segmentelor sunt obținute din proiecție în plan.

Punct început	X / Y	Punct sfârșit	X / Y	Lungime segment (** (m)
1	581.854,68 631.382,639	2	581.761,523 631.176,328	226.368
2	581.761,523 631.176,328	3	581.776,998 631.161,105	21.707
3	581.776,998 631.161,105	4	581.779,344 631.150,861	10.509
4	581.779,344 631.150,861	5	581.784,765 631.163,131	13.414
5	581.784,765 631.163,131	6	581.797,199 631.191,276	30.769

Punct început	X / Y	Punct sfârșit	X / Y	Lungime segment (** (m)
6	581.797,199 631.191,276	7	581.811,083 631.223,471	35.061
7	581.811,083 631.223,471	8	581.819,502 631.241,64	20.025
8	581.819,502 631.241,64	9	581.828,535 631.261,135	21.486
9	581.828,535 631.261,135	10	581.848,212 631.300,566	44.068
10	581.848,212 631.300,566	11	581.865,858 631.337,643	41.062
11	581.865,858 631.337,643	12	581.881,484 631.370,476	36.362
12	581.881,484 631.370,476	13	581.868,528 631.376,453	14.268
13	581.868,528 631.376,453	1	581.854,68 631.382,639	15.167

** Lungimile segmentelor sunt determinate în planul de proiecție Stereo 70 și sunt rotunjite la 1 milimetru.

*** Distanța dintre puncte este formată din segmente cumulate ce sunt mai mici decât valoarea 1 milimetru.

**DATE DESPRE IMOBILUL NR. 6976**

Oficiul de Cadastru și Publicitate Imobiliară NEAMT
Biroul de Cadastru și Publicitate Imobiliară Targu-Neamt

A. Partea I. Descrierea imobilului

TEREN Extravilan

Adresa: Jud. Neamt

Nr. Crt	Nr cadastral Nr. topografic	Suprafața* (mp)	Observații / Referințe
A1		5.400	Sector cadastral:199 Teren neimprejmuit;

B. Partea II. Proprietari și acte

Inscrieri privitoare la dreptul de proprietate și alte drepturi reale		Referințe
/		
Act Normativ nr. 7, din 13/03/1996 emis de PARLAMENTUL ROMANIEI;		
B1	Inscrierea provizorie, drept de PROPRIETATE, dobandit prin Lege, cota actuala 1/1, cota initiala 1/1 1) COMUNA PIPIRIG, CIF:99999999999999, PROPRIETAR NEIDENTIFICAT	A1

C. Partea III. SARCINI .

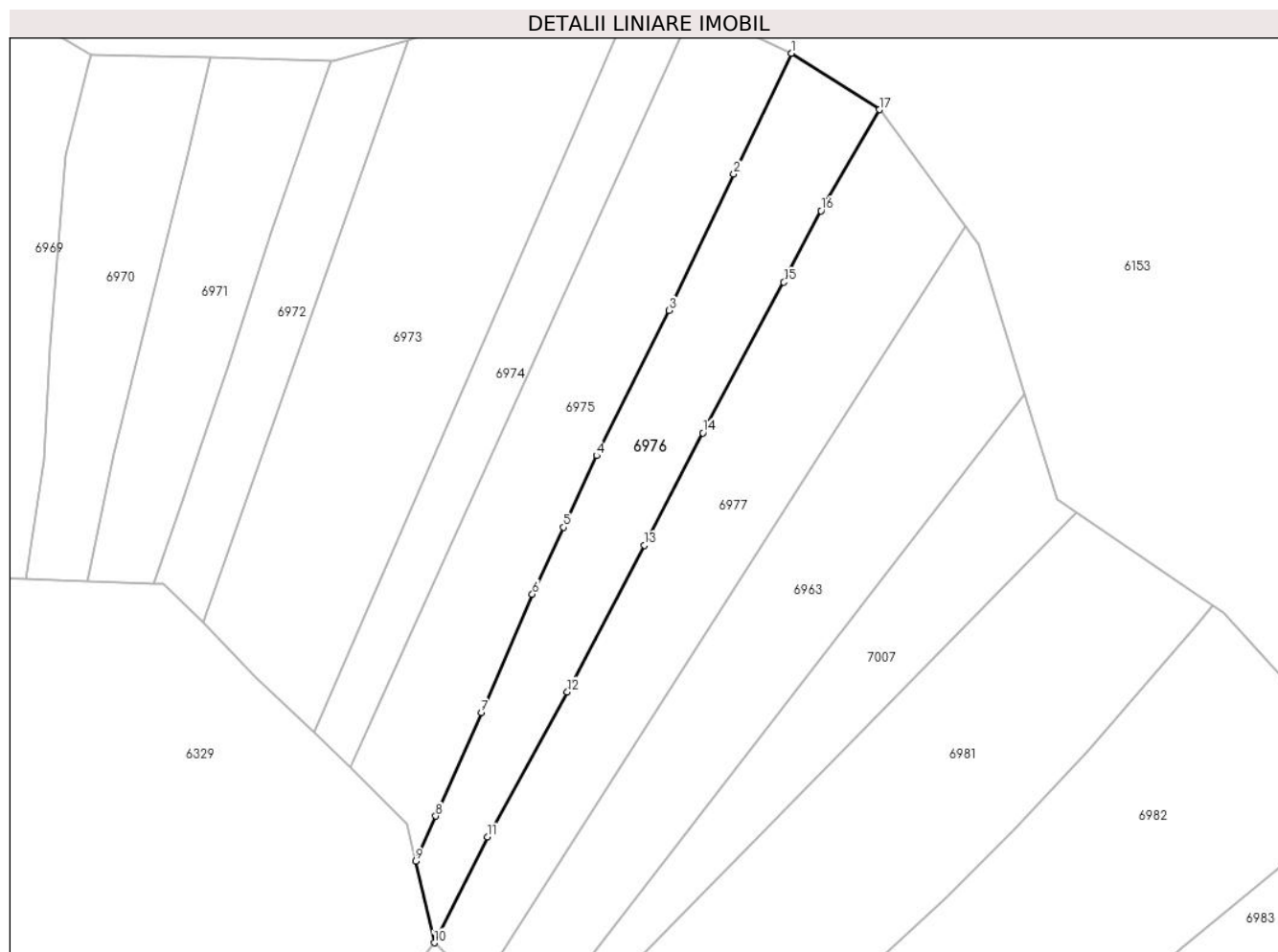
Inscrieri privind dezmembramintele dreptului de proprietate, drepturi reale de garanție și sarcini	Referințe
NU SUNT	

Anexa Nr. 1 La Partea I

Teren

Nr cadastral	Suprafața (mp)*	Observații / Referințe
	5.400	

* Suprafața este determinată în planul de proiecție Stereo 70.



Date referitoare la teren

Crt	Categorie folosință	Intra vilan	Suprafața (mp)	Tarla	Parcelă	Nr. topo	Observații / Referințe
1	faneata	NU	5.400	-	-	-	

Lungime Segmente

1) Valorile lungimilor segmentelor sunt obținute din proiecție în plan.

Punct început	X / Y	Punct sfârșit	X / Y	Lungime segment (** (m)
1	581.881,484 631.370,476	2	581.865,858 631.337,643	36.362
2	581.865,858 631.337,643	3	581.848,212 631.300,566	41.062
3	581.848,212 631.300,566	4	581.828,535 631.261,135	44.068
4	581.828,535 631.261,135	5	581.819,502 631.241,64	21.486
5	581.819,502 631.241,64	6	581.811,083 631.223,471	20.025

Punct început	X / Y	Punct sfârşit	X / Y	Lungime segment (** (m)
6	581.811,083 631.223,471	7	581.797,199 631.191,276	35.061
7	581.797,199 631.191,276	8	581.784,765 631.163,131	30.769
8	581.784,765 631.163,131	9	581.779,344 631.150,861	13.414
9	581.779,344 631.150,861	10	581.784,416 631.128,719	22.715
10	581.784,416 631.128,719	11	581.798,868 631.157,466	32.175
11	581.798,868 631.157,466	12	581.820,561 631.196,915	45.02
12	581.820,561 631.196,915	13	581.841,571 631.236,749	45.035
13	581.841,571 631.236,749	14	581.857,408 631.267,304	34.415
14	581.857,408 631.267,304	15	581.879,472 631.308,238	46.502
15	581.879,472 631.308,238	16	581.889,603 631.327,64	21.888
16	581.889,603 631.327,64	17	581.905,496 631.355,144	31.766
17	581.905,496 631.355,144	1	581.881,484 631.370,476	28.489

** Lungimile segmentelor sunt determinate în planul de proiecție Stereo 70 și sunt rotunjite la 1 milimetru.

*** Distanța dintre puncte este formată din segmente cumulate ce sunt mai mici decât valoarea 1 milimetru.

**DATE DESPRE IMOBILUL NR. 6977**

Oficiul de Cadastru și Publicitate Imobiliară NEAMT
Biroul de Cadastru și Publicitate Imobiliară Targu-Neamt

A. Partea I. Descrierea imobilului

TEREN Extravilan

Adresa: Jud. Neamt

Nr. Crt	Nr cadastral Nr. topografic	Suprafața* (mp)	Observații / Referințe
A1		6.802	Sector cadastral:199 Teren neimprejmuit;

B. Partea II. Proprietari și acte

Inscrieri privitoare la dreptul de proprietate și alte drepturi reale		Referințe
/		
Act Administrativ nr. 16793, din 15/12/2022 emis de PRIMARIA COMUNEI PIPIRIG;		
B1	Inscrierea posesiei, drept de PROPRIETATE, dobandit prin Lege, cota actuala 1/1, cota initiala 1/1 1) SPATARIU EUGEN 2) SPATARIU EVA	A1

C. Partea III. SARCINI .

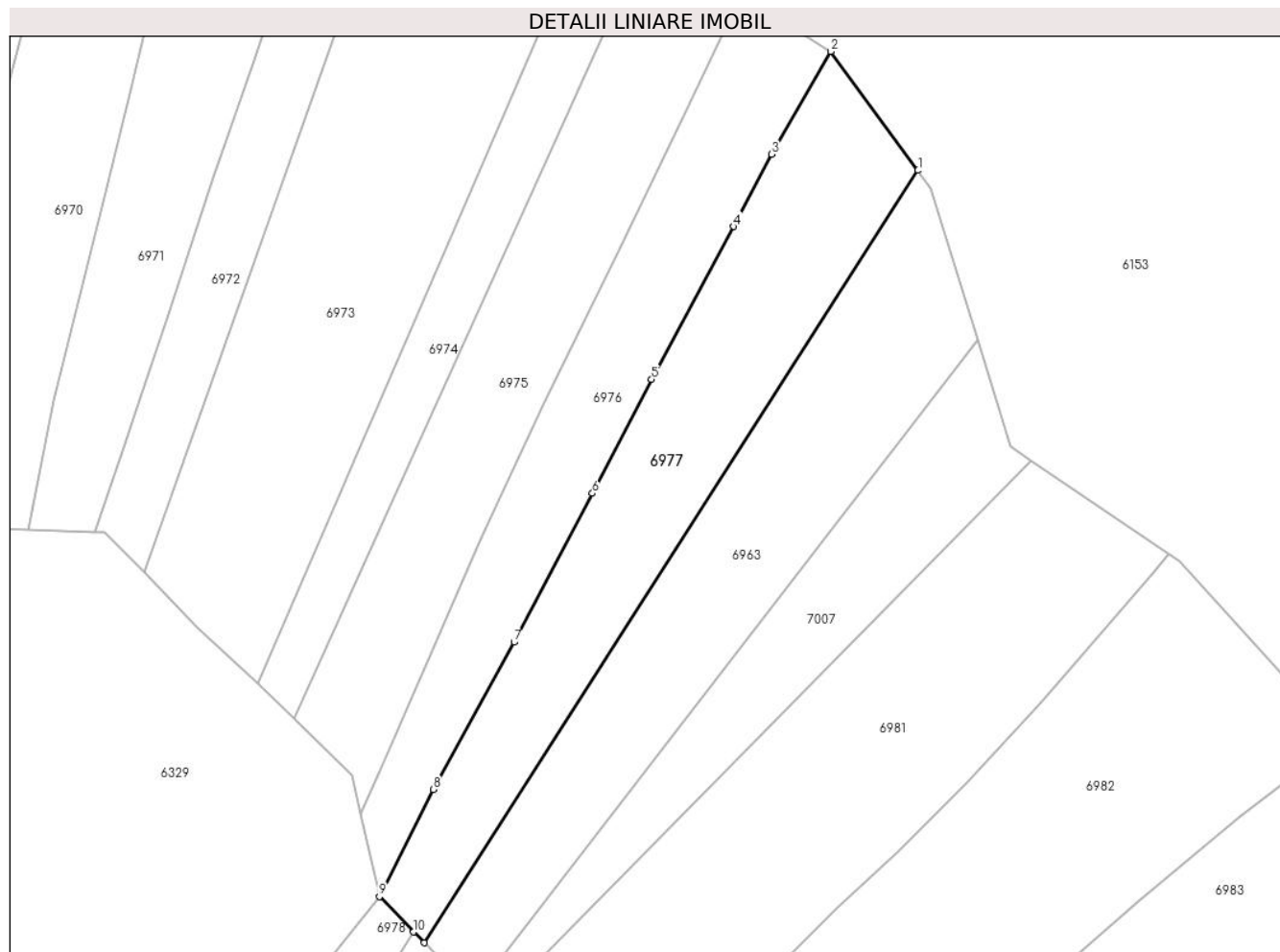
Inscrieri privind dezmembramintele dreptului de proprietate, drepturi reale de garanție și sarcini	Referințe
NU SUNT	

Anexa Nr. 1 La Partea I

Teren

Nr cadastral	Suprafața (mp)*	Observații / Referințe
	6.802	

* Suprafața este determinată în planul de proiecție Stereo 70.



Date referitoare la teren

Crt	Categorie folosință	Intravilan	Suprafața (mp)	Tarla	Parcelă	Nr. topo	Observații / Referințe
1	faneata	NU	6.802	-	-	-	

Lungime Segmente

1) Valorile lungimilor segmentelor sunt obținute din proiecție în plan.

Punct început	X / Y	Punct sfârșit	X / Y	Lungime segment (** (m)
1	581.928,883 631.323,283	2	581.905,496 631.355,144	39.523
2	581.905,496 631.355,144	3	581.889,603 631.327,64	31.766
3	581.889,603 631.327,64	4	581.879,472 631.308,238	21.888
4	581.879,472 631.308,238	5	581.857,408 631.267,304	46.502
5	581.857,408 631.267,304	6	581.841,571 631.236,749	34.415

Punct început	X / Y	Punct sfârșit	X / Y	Lungime segment (** (m)
6	581.841,571 631.236,749	7	581.820,561 631.196,915	45.035
7	581.820,561 631.196,915	8	581.798,868 631.157,466	45.02
8	581.798,868 631.157,466	9	581.784,416 631.128,719	32.175
9	581.784,416 631.128,719	10	581.793,609 631.119,271	13.182
10	581.793,609 631.119,271	11	581.796,475 631.116,399	4.057
11	581.796,475 631.116,399	1	581.928,883 631.323,283	245.627

** Lungimile segmentelor sunt determinate în planul de proiecție Stereo 70 și sunt rotunjite la 1 milimetru.

*** Distanța dintre puncte este formată din segmente cumulate ce sunt mai mici decât valoarea 1 milimetru.

**DATE DESPRE IMOBILUL NR. 6978**

Oficiul de Cadastru și Publicitate Imobiliară NEAMT
Biroul de Cadastru și Publicitate Imobiliară Targu-Neamt

A. Partea I. Descrierea imobilului

TEREN Extravilan

Adresa: Jud. Neamt

Nr. Crt	Nr cadastral Nr. topografic	Suprafața* (mp)	Observații / Referințe
A1		4.400	Sector cadastral:199 Teren neimpregmuit;

B. Partea II. Proprietari și acte

Inscrieri privitoare la dreptul de proprietate și alte drepturi reale		Referințe
/		
Act Administrativ nr. 16773, din 15/12/2022 emis de PRIMARIA COMUNEI PIPIRIG;		
B1	Inscrierea posesiei, drept de PROPRIETATE, dobandit prin Lege, cota actuala 1/1, cota initiala 1/1 1) GHEORGHITA GHEORGHE	A1

C. Partea III. SARCINI .

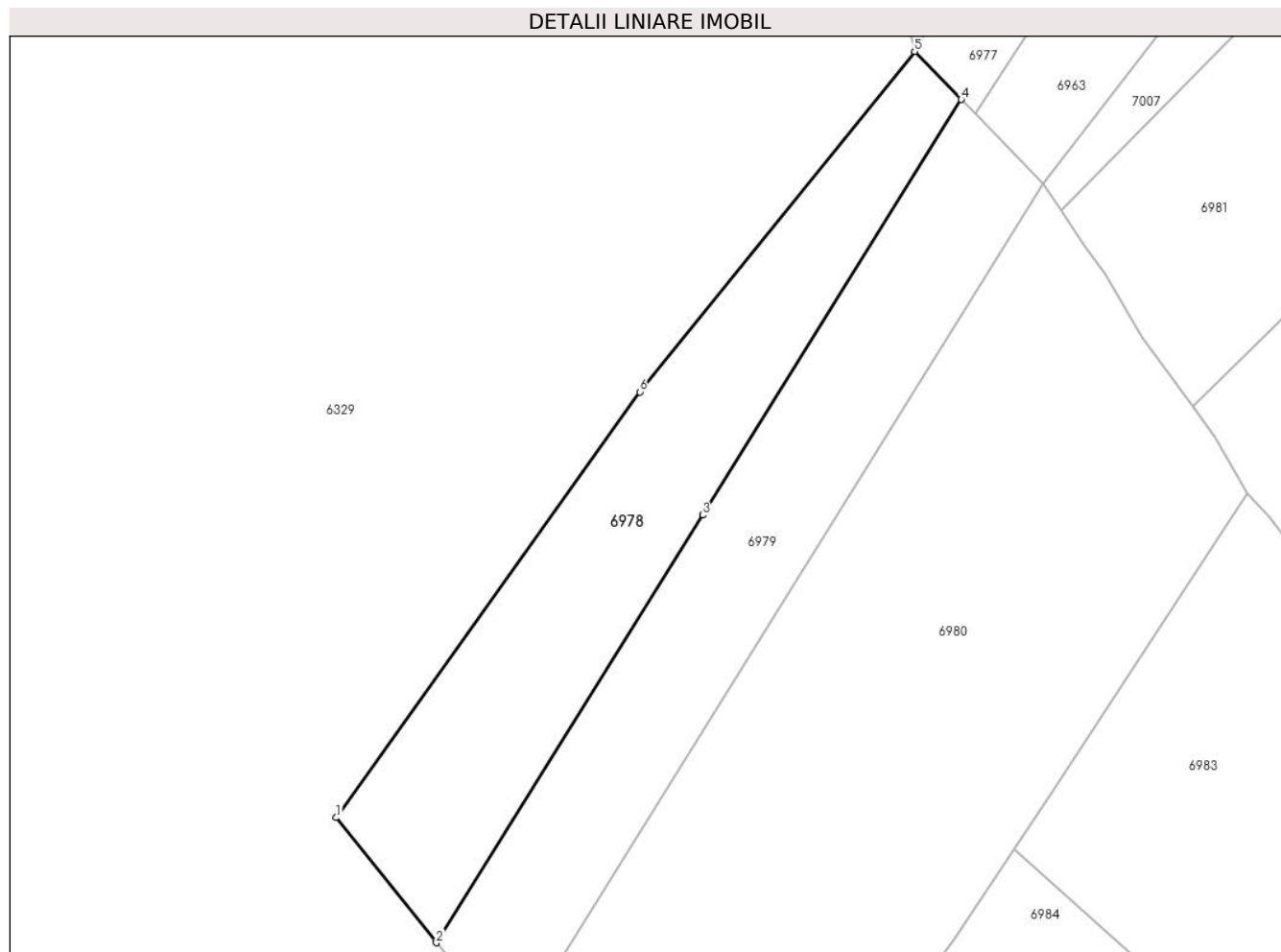
Inscrieri privind dezmembramintele dreptului de proprietate, drepturi reale de garanție și sarcini	Referințe
NU SUNT	

Anexa Nr. 1 La Partea I

Teren

Nr cadastral	Suprafața (mp)*	Observații / Referințe
	4.400	

* Suprafața este determinată în planul de proiecție Stereo 70.



Date referitoare la teren

Crt	Categorie folosință	Intravilan	Suprafața (mp)	Tarla	Parcelă	Nr. topo	Observații / Referințe
1	faneata	NU	4.400	-	-	-	

Lungime Segmente

1) Valorile lungimilor segmentelor sunt obținute din proiecție în plan.

Punct început	X / Y	Punct sfârșit	X / Y	Lungime segment (** (m)
1	581.670,561 630.978,085	2	581.690,288 630.953,503	31.519
2	581.690,288 630.953,503	3	581.742,687 631.037,57	99.06
3	581.742,687 631.037,57	4	581.793,609 631.119,271	96.271
4	581.793,609 631.119,271	5	581.784,416 631.128,719	13.182
5	581.784,416 631.128,719	6	581.730,306 631.061,772	86.08

Punct început	X / Y	Punct sfârșit	X / Y	Lungime segment (** (m)
6	581.730,306 631.061,772	1	581.670,561 630.978,085	102.825

** Lungimile segmentelor sunt determinate în planul de proiecție Stereo 70 și sunt rotunjite la 1 milimetru.

*** Distanța dintre puncte este formată din segmente cumulate ce sunt mai mici decât valoarea 1 milimetru.

**DATE DESPRE IMOBILUL NR. 6979**

Oficiul de Cadastru și Publicitate Imobiliară NEAMT
Biroul de Cadastru și Publicitate Imobiliară Targu-Neamt

A. Partea I. Descrierea imobilului

TEREN Extravilan

Adresa: Jud. Neamt

Nr. Crt	Nr cadastral Nr. topografic	Suprafața* (mp)	Observații / Referințe
A1		4.400	Sector cadastral:199 Teren neimprejmuit;

B. Partea II. Proprietari și acte

Inscrieri privitoare la dreptul de proprietate și alte drepturi reale		Referințe
/		
Act Administrativ nr. 16775, din 15/12/2022 emis de PRIMARIA COMUNEI PIPIRIG;		
B1	Inscrierea posesiei, drept de PROPRIETATE, dobandit prin Lege, cota actuala 1/1, cota initiala 1/1 1) GHEORGHITĂ VALENTIN 2) GHEORGHITĂ NICOLETA-ANA	A1

C. Partea III. SARCINI .

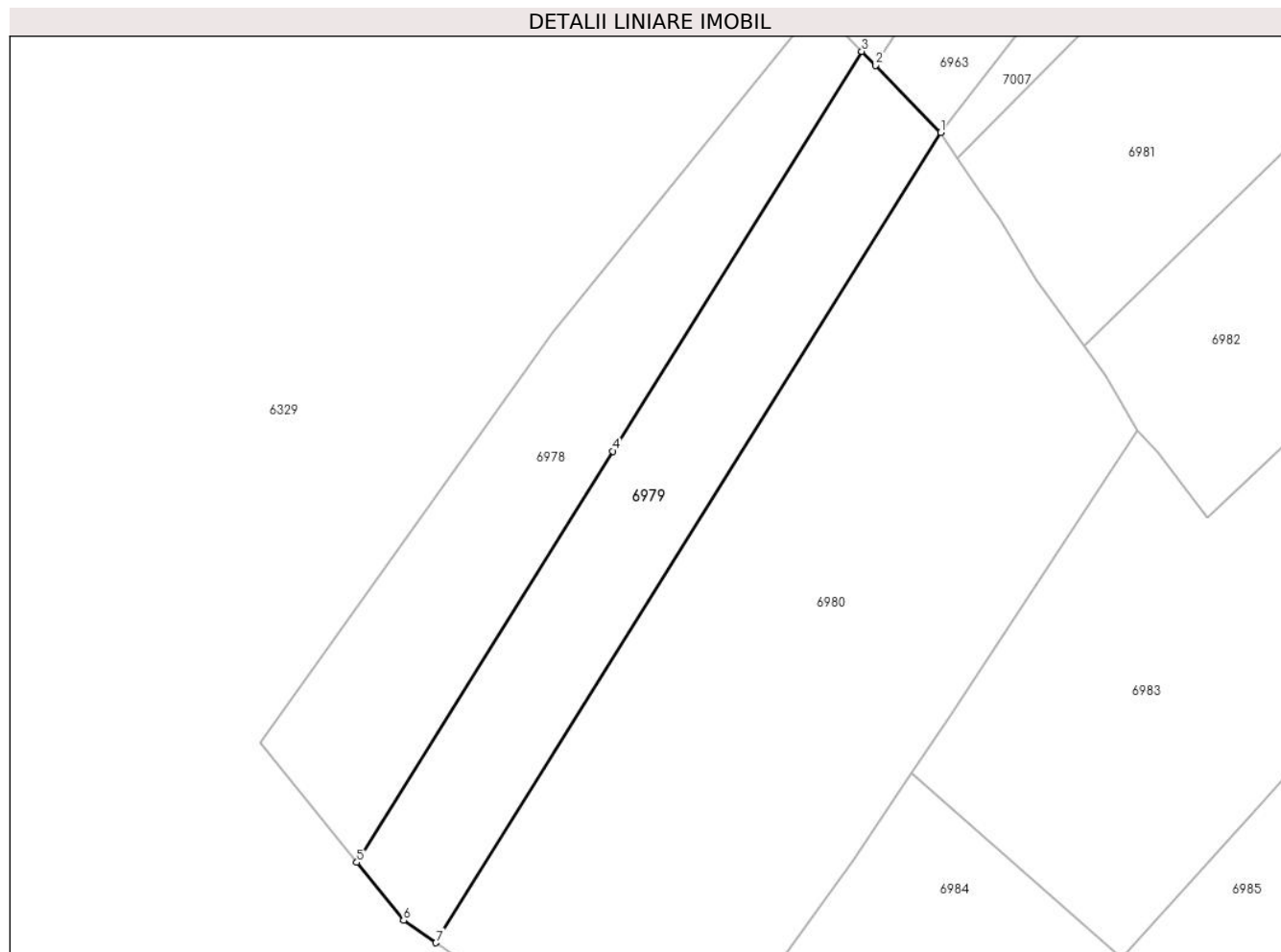
Inscrieri privind dezmembramintele dreptului de proprietate, drepturi reale de garanție și sarcini	Referințe
NU SUNT	

Anexa Nr. 1 La Partea I

Teren

Nr cadastral	Suprafața (mp)*	Observații / Referințe
	4.400	

* Suprafața este determinată în planul de proiecție Stereo 70.



Date referitoare la teren

Crt	Categorie folosință	Intra vilan	Suprafața (mp)	Tarla	Parcelă	Nr. topo	Observații / Referințe
1	faneata	NU	4.400	-	-	-	

Lungime Segmente

1) Valorile lungimilor segmentelor sunt obținute din proiecție în plan.

Punct început	X / Y	Punct sfârșit	X / Y	Lungime segment (** (m)
1	581.809,724 631.102,709	2	581.796,475 631.116,399	19.051
2	581.796,475 631.116,399	3	581.793,609 631.119,271	4.057
3	581.793,609 631.119,271	4	581.742,687 631.037,57	96.271
4	581.742,687 631.037,57	5	581.690,288 630.953,503	99.06
5	581.690,288 630.953,503	6	581.699,82 630.941,624	15.231

Punct început	X / Y	Punct sfârșit	X / Y	Lungime segment (** (m)
6	581.699,82 630.941,624	7	581.706,493 630.937,077	8.075
7	581.706,493 630.937,077	1	581.809,724 631.102,709	195.168

** Lungimile segmentelor sunt determinate în planul de proiecție Stereo 70 și sunt rotunjite la 1 milimetru.

*** Distanța dintre puncte este formată din segmente cumulate ce sunt mai mici decât valoarea 1 milimetru.

**DATE DESPRE IMOBILUL NR. 6980**

Oficiul de Cadastru și Publicitate Imobiliară NEAMT
Biroul de Cadastru și Publicitate Imobiliară Targu-Neamt

A. Partea I. Descrierea imobilului

TEREN Extravilan

Adresa: Jud. Neamt

Nr. Crt	Nr cadastral Nr. topografic	Suprafața* (mp)	Observații / Referințe
A1		12.191	Sector cadastral:199 Teren neimpregmuit;

B. Partea II. Proprietari și acte

Inscrieri privitoare la dreptul de proprietate și alte drepturi reale		Referințe
/		
Act Administrativ nr. 16822, din 16/12/2022 emis de PRIMARIA COMUNEI PIPIRIG;		
B1	Inscrierea posesiei, drept de PROPRIETATE, dobandit prin Lege, cota actuala 1/1, cota initiala 1/1 1) POPA NICOLAE 2) POPA CRISTINA	A1

C. Partea III. SARCINI .

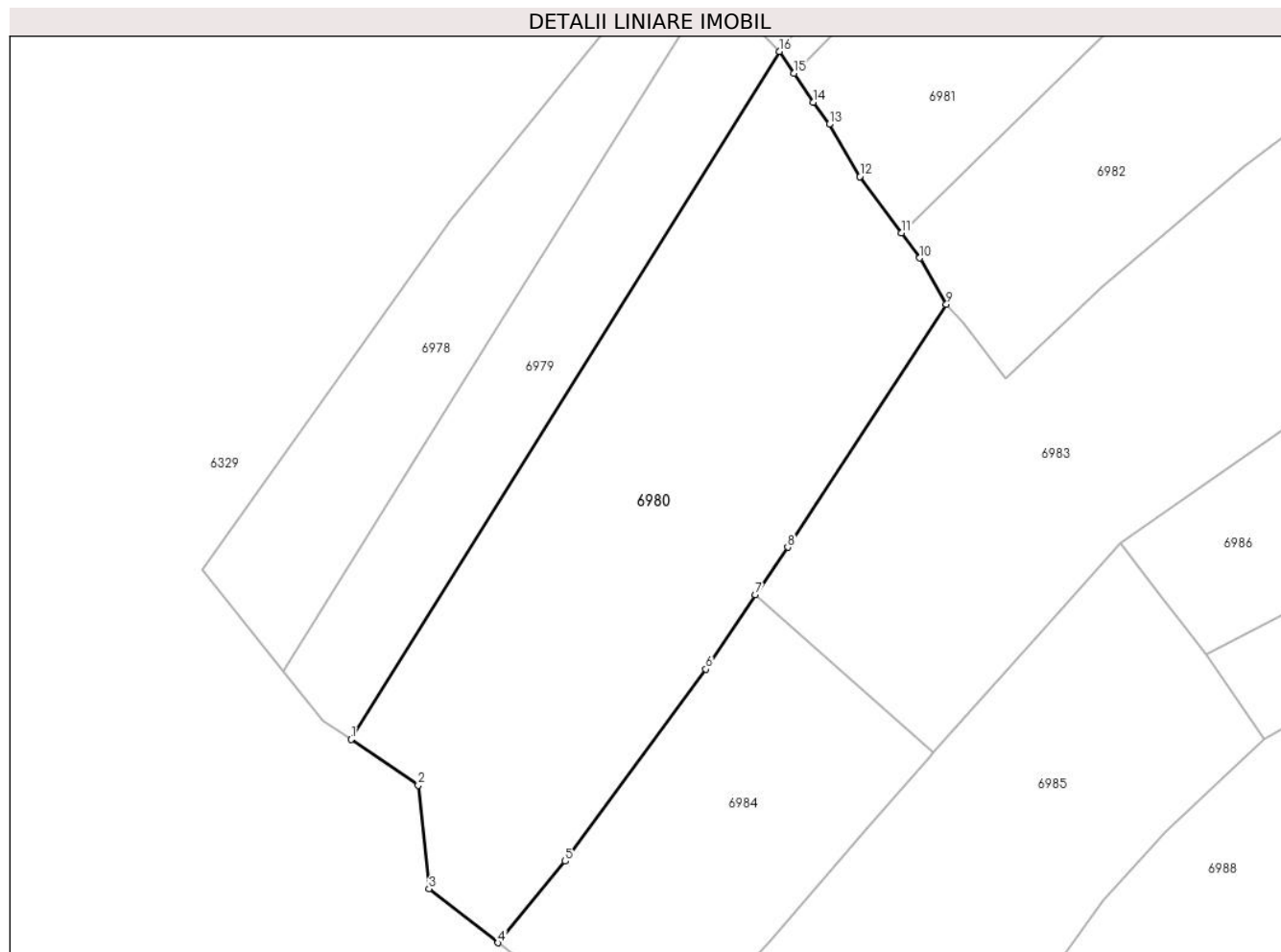
Inscrieri privind dezmembramintele dreptului de proprietate, drepturi reale de garanție și sarcini	Referințe
NU SUNT	

Anexa Nr. 1 La Partea I

Teren

Nr cadastral	Suprafața (mp)*	Observații / Referințe
	12.191	

* Suprafața este determinată în planul de proiecție Stereo 70.



Date referitoare la teren

Crt	Categorie folosință	Intravilan	Suprafața (mp)	Tarla	Parcelă	Nr. topo	Observații / Referințe
1	faneata	NU	12.191	-	-	-	

Lungime Segmente

1) Valorile lungimilor segmentelor sunt obținute din proiecție în plan.

Punct început	X / Y	Punct sfârșit	X / Y	Lungime segment (** (m)
1	581.706,493 630.937,077	2	581.722,687 630.926,042	19.596
2	581.722,687 630.926,042	3	581.725,285 630.901,111	25.066
3	581.725,285 630.901,111	4	581.741,915 630.888,126	21.099
4	581.741,915 630.888,126	5	581.758,134 630.907,762	25.468
5	581.758,134 630.907,762	6	581.792,007 630.953,986	57.307

Punct început	X / Y	Punct sfârşit	X / Y	Lungime segment (** (m)
6	581.792,007 630.953,986	7	581.803,9 630.971,899	21.502
7	581.803,9 630.971,899	8	581.811,724 630.983,351	13.87
8	581.811,724 630.983,351	9	581.849,978 631.041,812	69.865
9	581.849,978 631.041,812	10	581.843,592 631.052,97	12.856
10	581.843,592 631.052,97	11	581.839,109 631.058,986	7.503
11	581.839,109 631.058,986	12	581.829,157 631.072,57	16.839
12	581.829,157 631.072,57	13	581.821,778 631.085,175	14.606
13	581.821,778 631.085,175	14	581.817,915 631.090,492	6.572
14	581.817,915 631.090,492	15	581.813,242 631.097,462	8.392
15	581.813,242 631.097,462	16	581.809,724 631.102,709	6.317
16	581.809,724 631.102,709	1	581.706,493 630.937,077	195.168

** Lungimile segmentelor sunt determinate în planul de proiecție Stereo 70 și sunt rotunjite la 1 milimetru.

*** Distanța dintre puncte este formată din segmente cumulate ce sunt mai mici decât valoarea 1 milimetru.

**DATE DESPRE IMOBILUL NR. 6981**

Oficiul de Cadastru și Publicitate Imobiliară NEAMT
Biroul de Cadastru și Publicitate Imobiliară Targu-Neamt

A. Partea I. Descrierea imobilului

TEREN Extravilan

Adresa: Jud. Neamt

Nr. Crt	Nr cadastral Nr. topografic	Suprafața* (mp)	Observații / Referințe
A1		10.145	Sector cadastral:199 Teren neimprejmuit;

B. Partea II. Proprietari și acte

Inscrieri privitoare la dreptul de proprietate și alte drepturi reale		Referințe
/		
Act Administrativ nr. 16821, din 16/12/2022 emis de PRIMARIA COMUNEI PIPIRIG;		
B1	Inscrierea posesiei, drept de PROPRIETATE, dobandit prin Lege, cota actuala 1/1, cota initiala 1/1 1) NEGRU GHEORGHE 2) NEGRU NICOLETA	A1

C. Partea III. SARCINI .

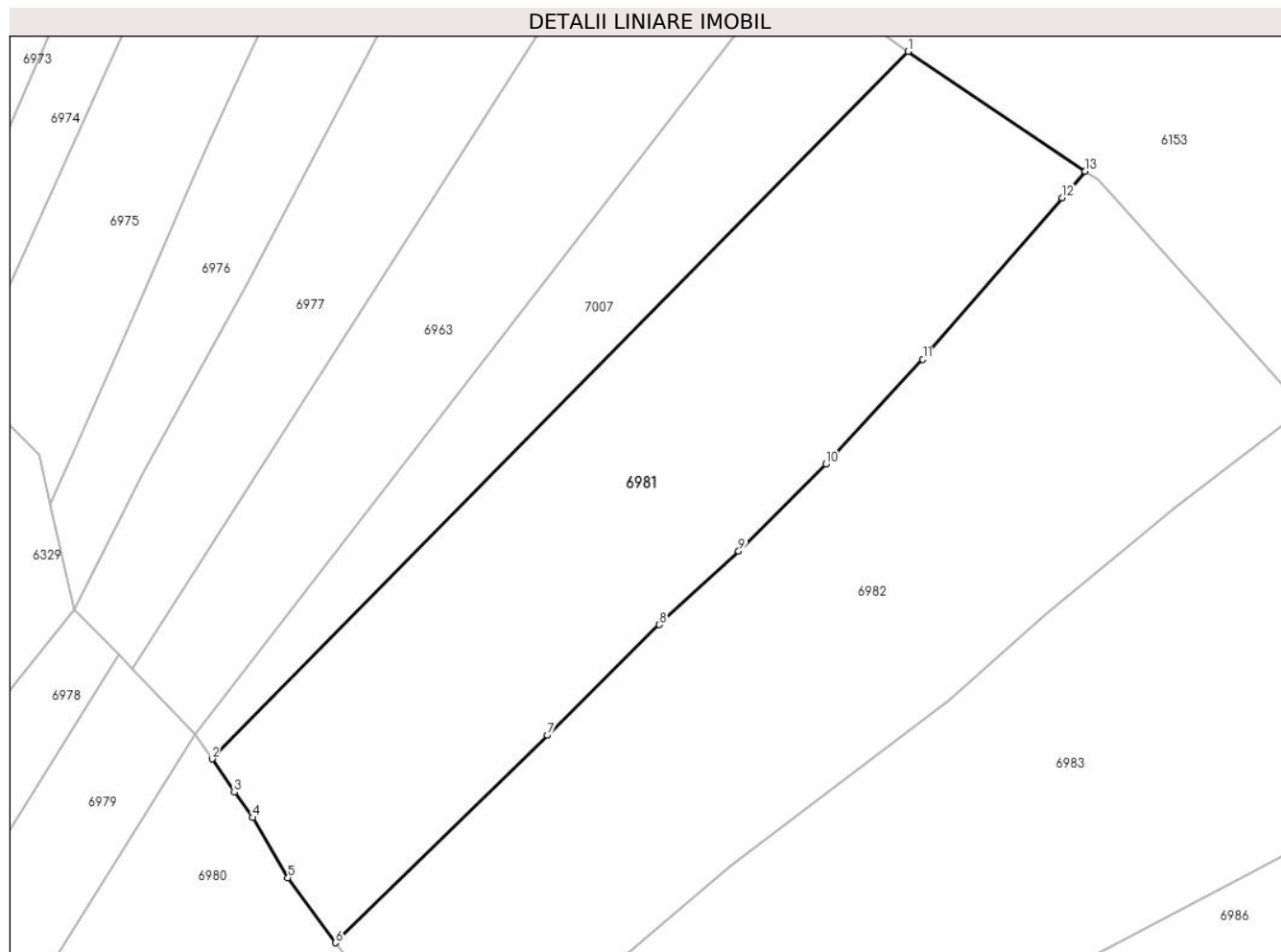
Inscrieri privind dezmembramintele dreptului de proprietate, drepturi reale de garanție și sarcini	Referințe
NU SUNT	

Anexa Nr. 1 La Partea I

Teren

Nr cadastral	Suprafața (mp)*	Observații / Referințe
	10.145	

* Suprafața este determinată în planul de proiecție Stereo 70.



Date referitoare la teren

Crt	Categorie folosință	Intra vilan	Suprafața (mp)	Tarla	Parcelă	Nr. topo	Observații / Referințe
1	faneata	NU	10.145	-	-	-	

Lungime Segmente

1) Valorile lungimilor segmentelor sunt obținute din proiecție în plan.

Punct început	X / Y	Punct sfârșit	X / Y	Lungime segment (** (m)
1	581.959,127 631.245,572	2	581.813,242 631.097,462	207.892
2	581.813,242 631.097,462	3	581.817,915 631.090,492	8.392
3	581.817,915 631.090,492	4	581.821,778 631.085,175	6.572
4	581.821,778 631.085,175	5	581.829,157 631.072,57	14.606
5	581.829,157 631.072,57	6	581.839,109 631.058,986	16.839

Punct început	X / Y	Punct sfârșit	X / Y	Lungime segment (** (m)
6	581.839,109 631.058,986	7	581.883,527 631.102,418	62.123
7	581.883,527 631.102,418	8	581.906,969 631.125,581	32.955
8	581.906,969 631.125,581	9	581.923,599 631.140,963	22.653
9	581.923,599 631.140,963	10	581.941,896 631.159,229	25.854
10	581.941,896 631.159,229	11	581.962,205 631.181,145	29.879
11	581.962,205 631.181,145	12	581.991,463 631.214,927	44.691
12	581.991,463 631.214,927	13	581.996,263 631.220,469	7.332
13	581.996,263 631.220,469	1	581.959,127 631.245,572	44.825

** Lungimile segmentelor sunt determinate în planul de proiecție Stereo 70 și sunt rotunjite la 1 milimetru.

*** Distanța dintre puncte este formată din segmente cumulate ce sunt mai mici decât valoarea 1 milimetru.

**DATE DESPRE IMOBILUL NR. 6982**

Oficiul de Cadastru și Publicitate Imobiliară NEAMT
Biroul de Cadastru și Publicitate Imobiliară Targu-Neamt

A. Partea I. Descrierea imobilului

TEREN Extravilan

Adresa: Jud. Neamt

Nr. Crt	Nr cadastral Nr. topografic	Suprafața* (mp)	Observații / Referințe
A1		11.850	Sector cadastral:199 Teren neimpregmuit;

B. Partea II. Proprietari și acte

Inscrieri privitoare la dreptul de proprietate și alte drepturi reale	Referințe
/	
Act Administrativ nr. 16776, din 15/12/2022 emis de PRIMARIA COMUNEI PIPIRIG;	
B1	A1
Inscrierea posesiei, drept de PROPRIETATE, dobandit prin Lege, cota actuala 1/1, cota initiala 1/1 1) GHEORGHÎĂ ANA	

C. Partea III. SARCINI .

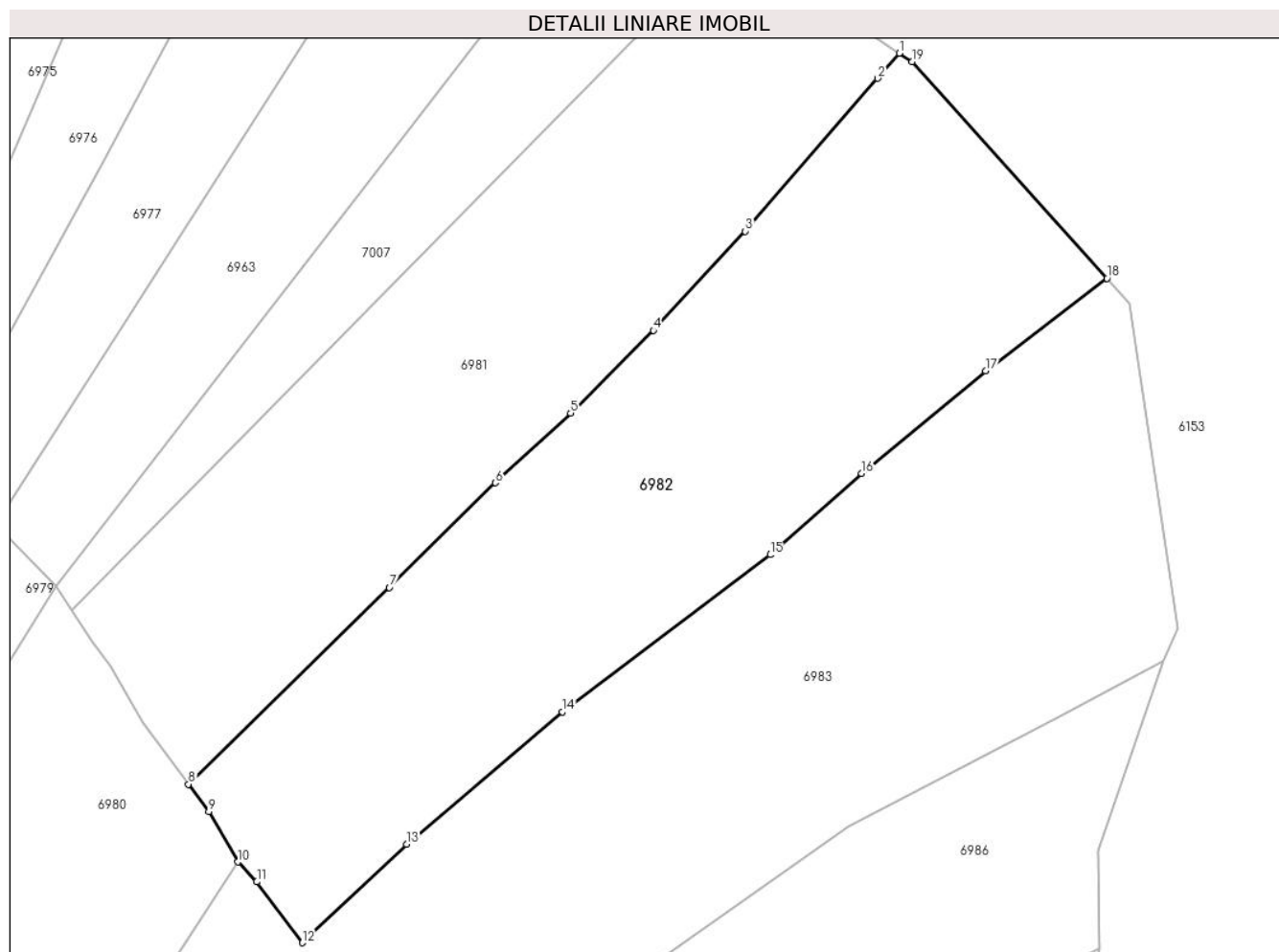
Inscrieri privind dezmembramintele dreptului de proprietate, drepturi reale de garanție și sarcini	Referințe
NU SUNT	

Anexa Nr. 1 La Partea I

Teren

Nr cadastral	Suprafața (mp)*	Observații / Referințe
	11.850	

* Suprafața este determinată în planul de proiecție Stereo 70.



Date referitoare la teren

Crt	Categorie folosință	Intravilan	Suprafața (mp)	Tarla	Parcelă	Nr. topo	Observații / Referințe
1	faneata	NU	11.850	-	-	-	

Lungime Segmente

1) Valorile lungimilor segmentelor sunt obținute din proiecție în plan.

Punct început	X / Y	Punct sfârșit	X / Y	Lungime segment (** (m)
1	581.996,263 631.220,469	2	581.991,463 631.214,927	7.332
2	581.991,463 631.214,927	3	581.962,205 631.181,145	44.691
3	581.962,205 631.181,145	4	581.941,896 631.159,229	29.879
4	581.941,896 631.159,229	5	581.923,599 631.140,963	25.854
5	581.923,599 631.140,963	6	581.906,969 631.125,581	22.653

Punct început	X / Y	Punct sfârșit	X / Y	Lungime segment (** (m)
6	581.906,969 631.125,581	7	581.883,527 631.102,418	32.955
7	581.883,527 631.102,418	8	581.839,109 631.058,986	62.123
8	581.839,109 631.058,986	9	581.843,592 631.052,97	7.503
9	581.843,592 631.052,97	10	581.849,978 631.041,812	12.856
10	581.849,978 631.041,812	11	581.854,199 631.037,414	6.096
11	581.854,199 631.037,414	12	581.864,255 631.023,963	16.794
12	581.864,255 631.023,963	13	581.887,325 631.045,71	31.704
13	581.887,325 631.045,71	14	581.921,749 631.074,987	45.19
14	581.921,749 631.074,987	15	581.967,709 631.109,688	57.589
15	581.967,709 631.109,688	16	581.987,884 631.127,653	27.014
16	581.987,884 631.127,653	17	582.015,354 631.150,271	35.583
17	582.015,354 631.150,271	18	582.042,136 631.170,752	33.716
18	582.042,136 631.170,752	19	581.999,054 631.218,583	64.373
19	581.999,054 631.218,583	1	581.996,263 631.220,469	3.368

** Lungimile segmentelor sunt determinate în planul de proiecție Stereo 70 și sunt rotunjite la 1 milimetru.

*** Distanța dintre puncte este formată din segmente cumulate ce sunt mai mici decât valoarea 1 milimetru.

**DATE DESPRE IMOBILUL NR. 6983**

Oficiul de Cadastru și Publicitate Imobiliară NEAMT
Biroul de Cadastru și Publicitate Imobiliară Targu-Neamt

A. Partea I. Descrierea imobilului

TEREN Extravilan

Adresa: Jud. Neamt

Nr. Crt	Nr cadastral Nr. topografic	Suprafața* (mp)	Observații / Referințe
A1		17.916	Sector cadastral:199 Teren neimprejmuit;

B. Partea II. Proprietari și acte

Inscrieri privitoare la dreptul de proprietate și alte drepturi reale	Referințe
/	
Act Administrativ nr. 16767, din 15/12/2022 emis de PRIMARIA COMUNEI PIPIRIG;	
B1	Inscrierea posesiei, drept de PROPRIETATE, dobandit prin Lege, cota actuala 1/1, cota initiala 1/1
	1) CUCU DUMITRU 2) CUCU MARIA

C. Partea III. SARCINI .

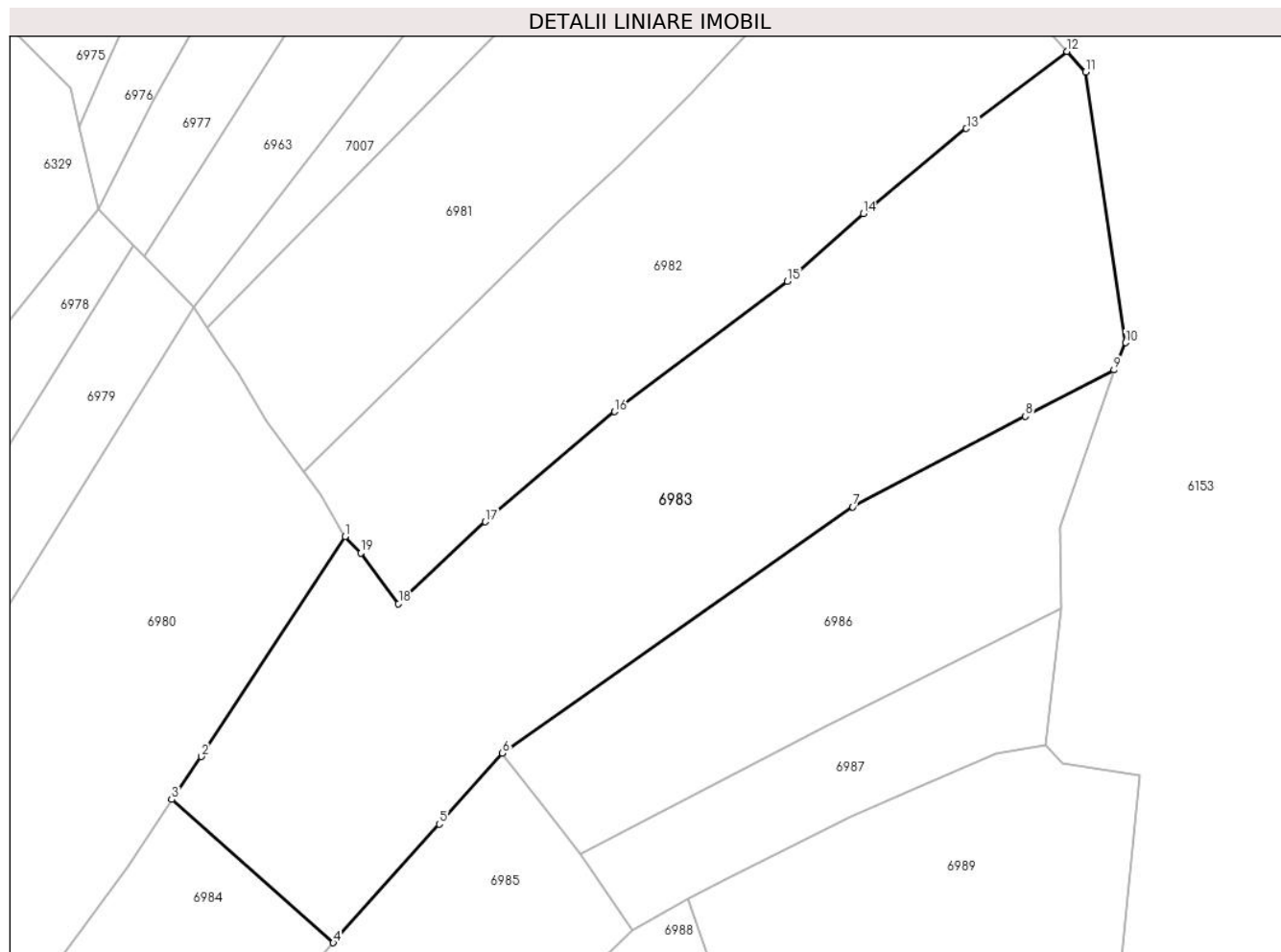
Inscrieri privind dezmembramintele dreptului de proprietate, drepturi reale de garanție și sarcini	Referințe
NU SUNT	

Anexa Nr. 1 La Partea I

Teren

Nr cadastral	Suprafața (mp)*	Observații / Referințe
	17.916	

* Suprafața este determinată în planul de proiecție Stereo 70.



Date referitoare la teren

Crt	Categorie folosință	Intravilan	Suprafața (mp)	Tarla	Parcelă	Nr. topo	Observații / Referințe
1	faneata	NU	17.916	-	-	-	

Lungime Segmente

1) Valorile lungimilor segmentelor sunt obținute din proiecție în plan.

Punct început	X / Y	Punct sfârșit	X / Y	Lungime segment (** (m)
1	581.849,978 631.041,812	2	581.811,724 630.983,351	69.865
2	581.811,724 630.983,351	3	581.803,9 630.971,899	13.87
3	581.803,9 630.971,899	4	581.846,893 630.933,831	57.424
4	581.846,893 630.933,831	5	581.875,104 630.965,386	42.327
5	581.875,104 630.965,386	6	581.891,902 630.984,234	25.247

Punct început	X / Y	Punct sfârșit	X / Y	Lungime segment (** (m)
6	581.891,902 630.984,234	7	581.985,131 631.049,708	113.923
7	581.985,131 631.049,708	8	582.031,107 631.073,777	51.895
8	582.031,107 631.073,777	9	582.054,654 631.086,104	26.578
9	582.054,654 631.086,104	10	582.057,72 631.093,344	7.862
10	582.057,72 631.093,344	11	582.047,056 631.165,29	72.732
11	582.047,056 631.165,29	12	582.042,136 631.170,752	7.351
12	582.042,136 631.170,752	13	582.015,354 631.150,271	33.716
13	582.015,354 631.150,271	14	581.987,884 631.127,653	35.583
14	581.987,884 631.127,653	15	581.967,709 631.109,688	27.014
15	581.967,709 631.109,688	16	581.921,749 631.074,987	57.589
16	581.921,749 631.074,987	17	581.887,325 631.045,71	45.19
17	581.887,325 631.045,71	18	581.864,255 631.023,963	31.704
18	581.864,255 631.023,963	19	581.854,199 631.037,414	16.794
19	581.854,199 631.037,414	1	581.849,978 631.041,812	6.096

** Lungimile segmentelor sunt determinate în planul de proiecție Stereo 70 și sunt rotunjite la 1 milimetru.

*** Distanța dintre puncte este formată din segmente cumulate ce sunt mai mici decât valoarea 1 milimetru.

**DATE DESPRE IMOBILUL NR. 6984**

Oficiul de Cadastru și Publicitate Imobiliară NEAMT
Biroul de Cadastru și Publicitate Imobiliară Targu-Neamt

A. Partea I. Descrierea imobilului

TEREN Extravilan

Adresa: Jud. Neamt

Nr. Crt	Nr cadastral Nr. topografic	Suprafața* (mp)	Observații / Referințe
A1		5.669	Sector cadastral:199 Teren neimpregmuit;

B. Partea II. Proprietari și acte

Inscrieri privitoare la dreptul de proprietate și alte drepturi reale		Referințe
/		
Act Administrativ nr. 16763, din 15/12/2022 emis de PRIMARIA COMUNEI PIPIRIG;		
B1	Inscrierea posesiei, drept de PROPRIETATE, dobandit prin Lege, cota actuala 1/1, cota initiala 1/1 1) AGAPIE ION 2) AGAPIE ANA	A1

C. Partea III. SARCINI .

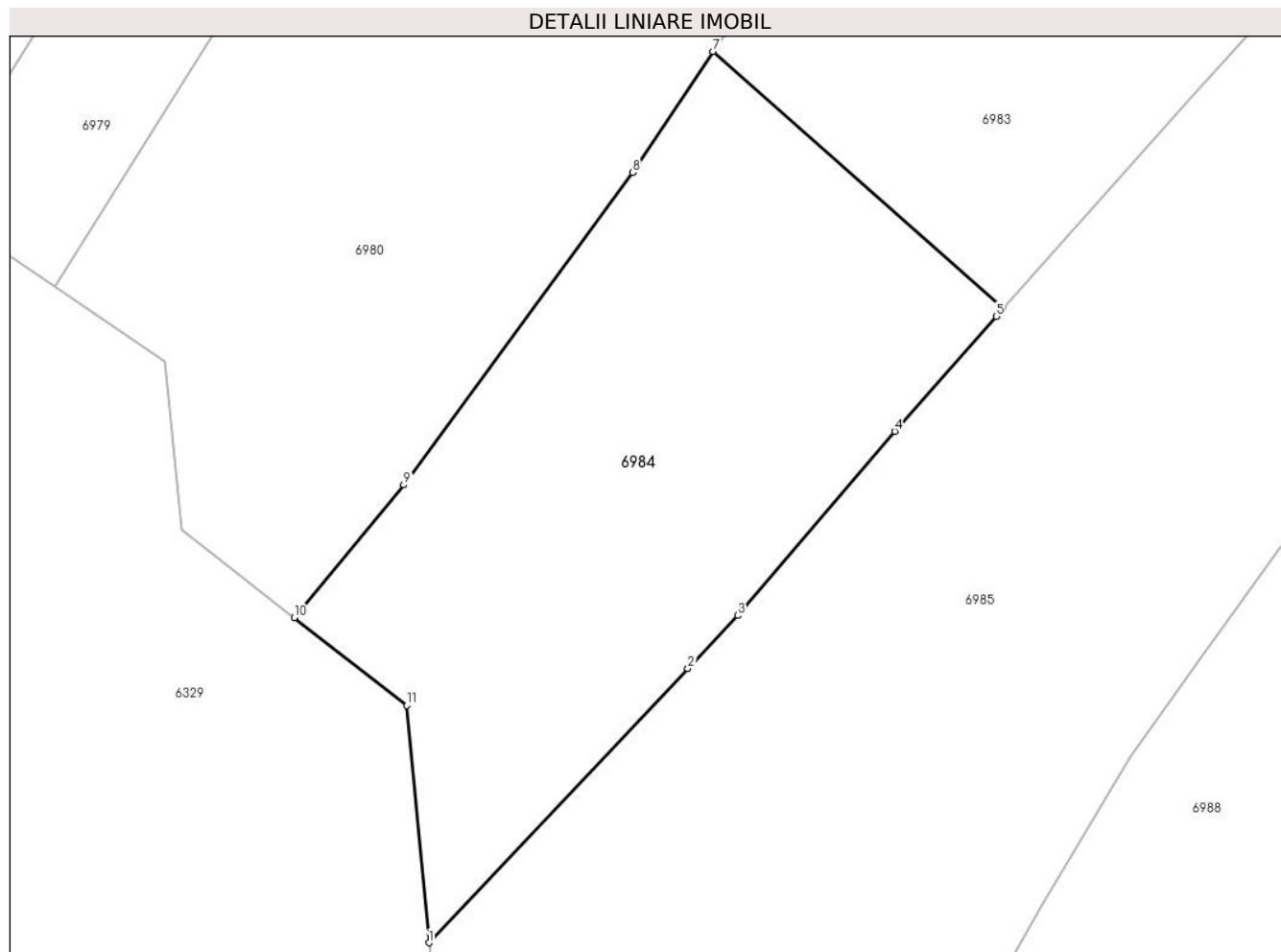
Inscrieri privind dezmembramintele dreptului de proprietate, drepturi reale de garanție și sarcini	Referințe
NU SUNT	

Anexa Nr. 1 La Partea I

Teren

Nr cadastral	Suprafața (mp)*	Observații / Referințe
	5.669	

* Suprafața este determinată în planul de proiecție Stereo 70.



Date referitoare la teren

Crt	Categorie folosință	Intra vilan	Suprafața (mp)	Tarla	Parcelă	Nr. topo	Observații / Referințe
1	faneata	NU	5.669	-	-	-	

Lungime Segmente

1) Valorile lungimilor segmentelor sunt obținute din proiecție în plan.

Punct început	X / Y	Punct sfârșit	X / Y	Lungime segment (** (m)
1	581.761,873 630.840,03	2	581.800,205 630.880,623	55.831
2	581.800,205 630.880,623	3	581.807,597 630.888,451	10.767
3	581.807,597 630.888,451	4	581.830,828 630.915,717	35.821
4	581.830,828 630.915,717	5	581.845,89 630.932,709	22.707
5	581.845,89 630.932,709	6	581.846,893 630.933,831	1.505

Punct început	X / Y	Punct sfârșit	X / Y	Lungime segment (** (m)
6	581.846,893 630.933,831	7	581.803,9 630.971,899	57.424
7	581.803,9 630.971,899	8	581.792,007 630.953,986	21.502
8	581.792,007 630.953,986	9	581.758,134 630.907,762	57.307
9	581.758,134 630.907,762	10	581.741,915 630.888,126	25.468
10	581.741,915 630.888,126	11	581.758,545 630.875,142	21.098
11	581.758,545 630.875,142	1	581.761,873 630.840,03	35.269

** Lungimile segmentelor sunt determinate în planul de proiecție Stereo 70 și sunt rotunjite la 1 milimetru.

*** Distanța dintre puncte este formată din segmente cumulate ce sunt mai mici decât valoarea 1 milimetru.

**DATE DESPRE IMOBILUL NR. 6985**

Oficiul de Cadastru și Publicitate Imobiliară NEAMT
Biroul de Cadastru și Publicitate Imobiliară Targu-Neamt

A. Partea I. Descrierea imobilului

TEREN Extravilan

Adresa: Jud. Neamt

Nr. Crt	Nr cadastral Nr. topografic	Suprafața* (mp)	Observații / Referințe
A1		14.714	Sector cadastral:199 Teren neimpregmuit;

B. Partea II. Proprietari și acte

Inscrieri privitoare la dreptul de proprietate și alte drepturi reale		Referințe
/		
Act Administrativ nr. 16771, din 15/12/2022 emis de PRIMARIA COMUNEI PIPIRIG;		
B1	Inscrierea posesiei, drept de PROPRIETATE, dobandit prin Lege, cota actuala 1/1, cota initiala 1/1 1) DAVID ION 2) DAVID IOANA	A1

C. Partea III. SARCINI .

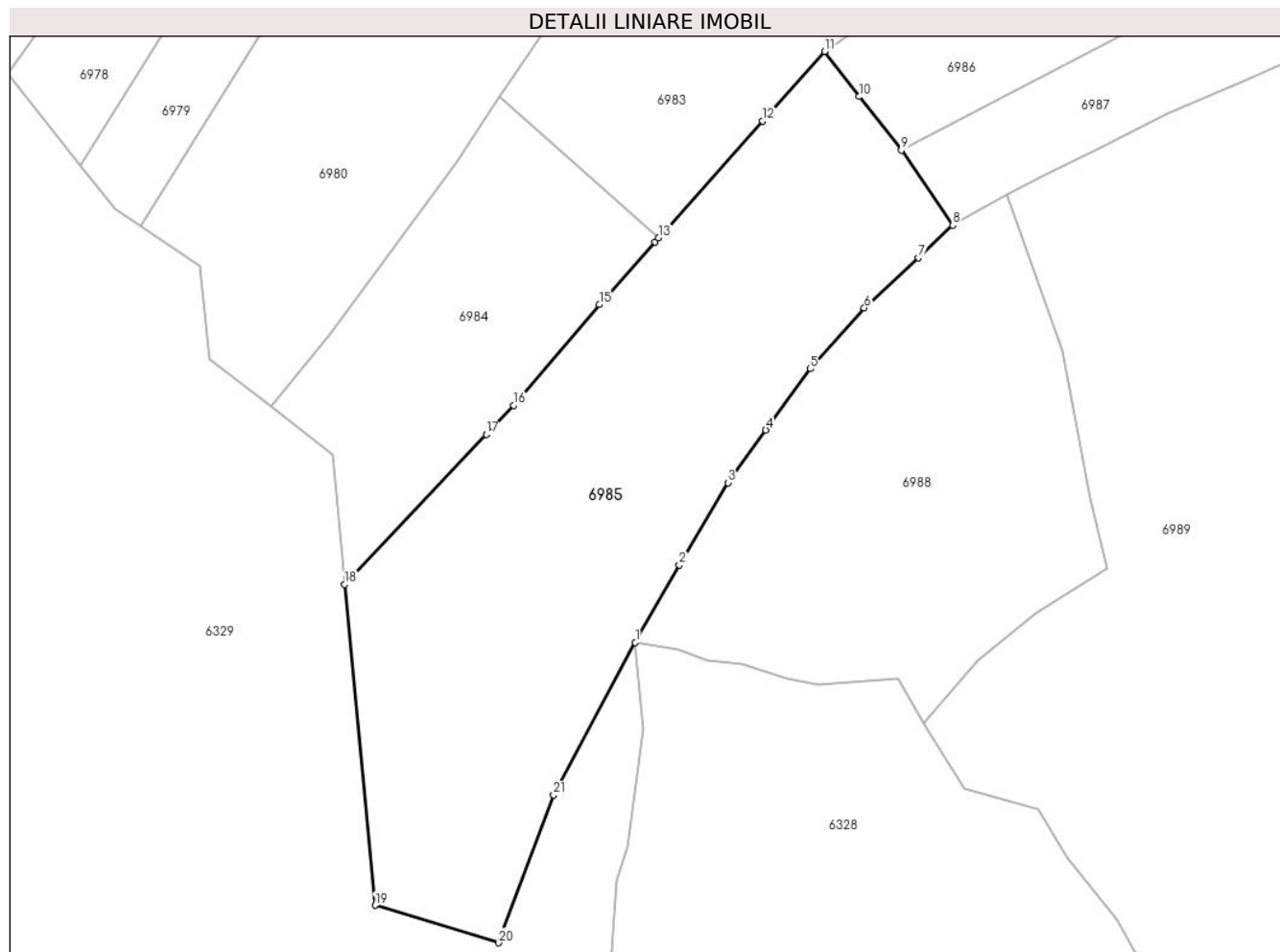
Inscrieri privind dezmembramintele dreptului de proprietate, drepturi reale de garanție și sarcini	Referințe
NU SUNT	

Anexa Nr. 1 La Partea I

Teren

Nr cadastral	Suprafața (mp)*	Observații / Referințe
	14.714	

* Suprafața este determinată în planul de proiecție Stereo 70.



Date referitoare la teren

Crt	Categorie folosință	Intravilan	Suprafața (mp)	Tarla	Parcelă	Nr. topo	Observații / Referințe
1	faneata	NU	14.714	-	-	-	

Lungime Segmente

1) Valorile lungimilor segmentelor sunt obținute din proiecție în plan.

Punct început	X / Y	Punct sfârșit	X / Y	Lungime segment (** (m)
1	581.840,595 630.824,35	2	581.852,555 630.845,306	24.129
3	581.865,663 630.867,559	4	581.875,944 630.881,779	17.547
5	581.887,96 630.898,399	6	581.902,628 630.914,824	22.021
7	581.917,355 630.928,366	8	581.926,567 630.937,251	12.799
9	581.912,696 630.957,501	10	581.901,284 630.972,016	18.464

Punct început	X / Y	Punct sfârșit	X / Y	Lungime segment (** (m)
2	581.852,555 630.845,306	3	581.865,663 630.867,559	25.827
4	581.875,944 630.881,779	5	581.887,96 630.898,399	20.509
6	581.902,628 630.914,824	7	581.917,355 630.928,366	20.007
8	581.926,567 630.937,251	9	581.912,696 630.957,501	24.545
10	581.901,284 630.972,016	11	581.891,902 630.984,234	15.405

Punct început	X / Y	Punct sfârșit	X / Y	Lungime segment (** (m)
11	581.891,902 630.984,234	12	581.875,104 630.965,386	25.247
13	581.846,893 630.933,831	14	581.845,89 630.932,709	1.505
15	581.830,828 630.915,717	16	581.807,597 630.888,451	35.821
17	581.800,205 630.880,623	18	581.761,873 630.840,03	55.831
19	581.770,102 630.753,203	20	581.803,619 630.743,053	35.02
21	581.818,447 630.783,046	1	581.840,595 630.824,35	46.867

Punct început	X / Y	Punct sfârșit	X / Y	Lungime segment (** (m)
12	581.875,104 630.965,386	13	581.846,893 630.933,831	42.327
14	581.845,89 630.932,709	15	581.830,828 630.915,717	22.707
16	581.807,597 630.888,451	17	581.800,205 630.880,623	10.767
18	581.761,873 630.840,03	19	581.770,102 630.753,203	87.216
20	581.803,619 630.743,053	21	581.818,447 630.783,046	42.653

** Lungimile segmentelor sunt determinate în planul de proiecție Stereo 70 și sunt rotunjite la 1 milimetru.

*** Distanța dintre puncte este formată din segmente cumulate ce sunt mai mici decât valoarea 1 milimetru.

**DATE DESPRE IMOBILUL NR. 6986**

Oficiul de Cadastru și Publicitate Imobiliară NEAMT
Biroul de Cadastru și Publicitate Imobiliară Targu-Neamt

A. Partea I. Descrierea imobilului

TEREN Extravilan

Adresa: Jud. Neamt

Nr. Crt	Nr cadastral Nr. topografic	Suprafața* (mp)	Observații / Referințe
A1		7.200	Sector cadastral:199 Teren neimpregmuit;

B. Partea II. Proprietari și acte

Inscrieri privitoare la dreptul de proprietate și alte drepturi reale		Referințe
/		
Act Administrativ nr. 16792, din 15/12/2022 emis de PRIMARIA COMUNEI PIPIRIG;		
B1	Inscrierea posesiei, drept de PROPRIETATE, dobandit prin Lege, cota actuala 1/1, cota initiala 1/1 1) NISTOR LILIANA	A1

C. Partea III. SARCINI .

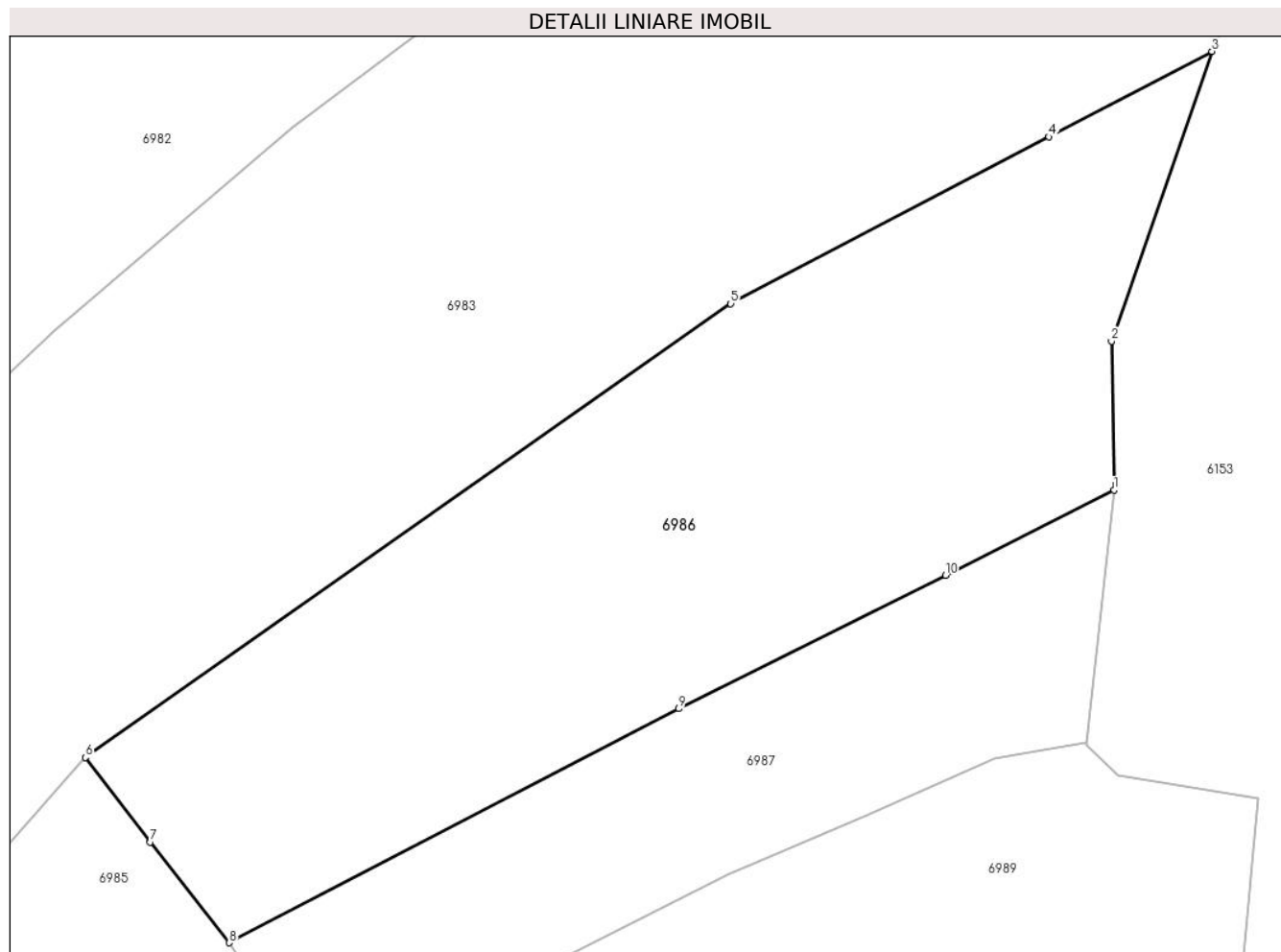
Inscrieri privind dezmembramintele dreptului de proprietate, drepturi reale de garanție și sarcini	Referințe
NU SUNT	

Anexa Nr. 1 La Partea I

Teren

Nr cadastral	Suprafața (mp)*	Observații / Referințe
	7.200	

* Suprafața este determinată în planul de proiecție Stereo 70.



Date referitoare la teren

Crt	Categorie folosință	Intravilan	Suprafața (mp)	Tarla	Parcelă	Nr. topo	Observații / Referințe
1	faneata	NU	7.200	-	-	-	

Lungime Segmente

1) Valorile lungimilor segmentelor sunt obținute din proiecție în plan.

Punct început	X / Y	Punct sfârșit	X / Y	Lungime segment (** (m)
1	582.040,487 631.022,829	2	582.040,138 631.044,317	21.491
2	582.040,138 631.044,317	3	582.054,654 631.086,104	44.236
3	582.054,654 631.086,104	4	582.031,107 631.073,777	26.578
4	582.031,107 631.073,777	5	581.985,131 631.049,708	51.895
5	581.985,131 631.049,708	6	581.891,902 630.984,234	113.923

Punct început	X / Y	Punct sfârșit	X / Y	Lungime segment (** (m)
6	581.891,902 630.984,234	7	581.901,284 630.972,016	15.405
7	581.901,284 630.972,016	8	581.912,696 630.957,501	18.464
8	581.912,696 630.957,501	9	581.977,638 630.991,258	73.192
9	581.977,638 630.991,258	10	582.016,156 631.010,517	43.064
10	582.016,156 631.010,517	1	582.040,487 631.022,829	27.269

** Lungimile segmentelor sunt determinate în planul de proiecție Stereo 70 și sunt rotunjite la 1 milimetru.

*** Distanța dintre puncte este formată din segmente cumulate ce sunt mai mici decât valoarea 1 milimetru.

**DATE DESPRE IMOBILUL NR. 6987**

Oficiul de Cadastru și Publicitate Imobiliară NEAMT
Biroul de Cadastru și Publicitate Imobiliară Targu-Neamt

A. Partea I. Descrierea imobilului

TEREN Extravilan

Adresa: Jud. Neamt

Nr. Crt	Nr cadastral Nr. topografic	Suprafața* (mp)	Observații / Referințe
A1		3.376	Sector cadastral:199 Teren neimprejmuit;

B. Partea II. Proprietari și acte

Inscrieri privitoare la dreptul de proprietate și alte drepturi reale		Referințe
/		
Act Administrativ nr. 16765, din 15/12/2022 emis de PRIMARIA COMUNEI PIPIRIG;		
B1	Inscrierea posesiei, drept de PROPRIETATE, dobandit prin Lege, cota actuala 1/1, cota initiala 1/1 1) BISTRICEANU ION 2) BISTRICEANU MARIA	A1

C. Partea III. SARCINI .

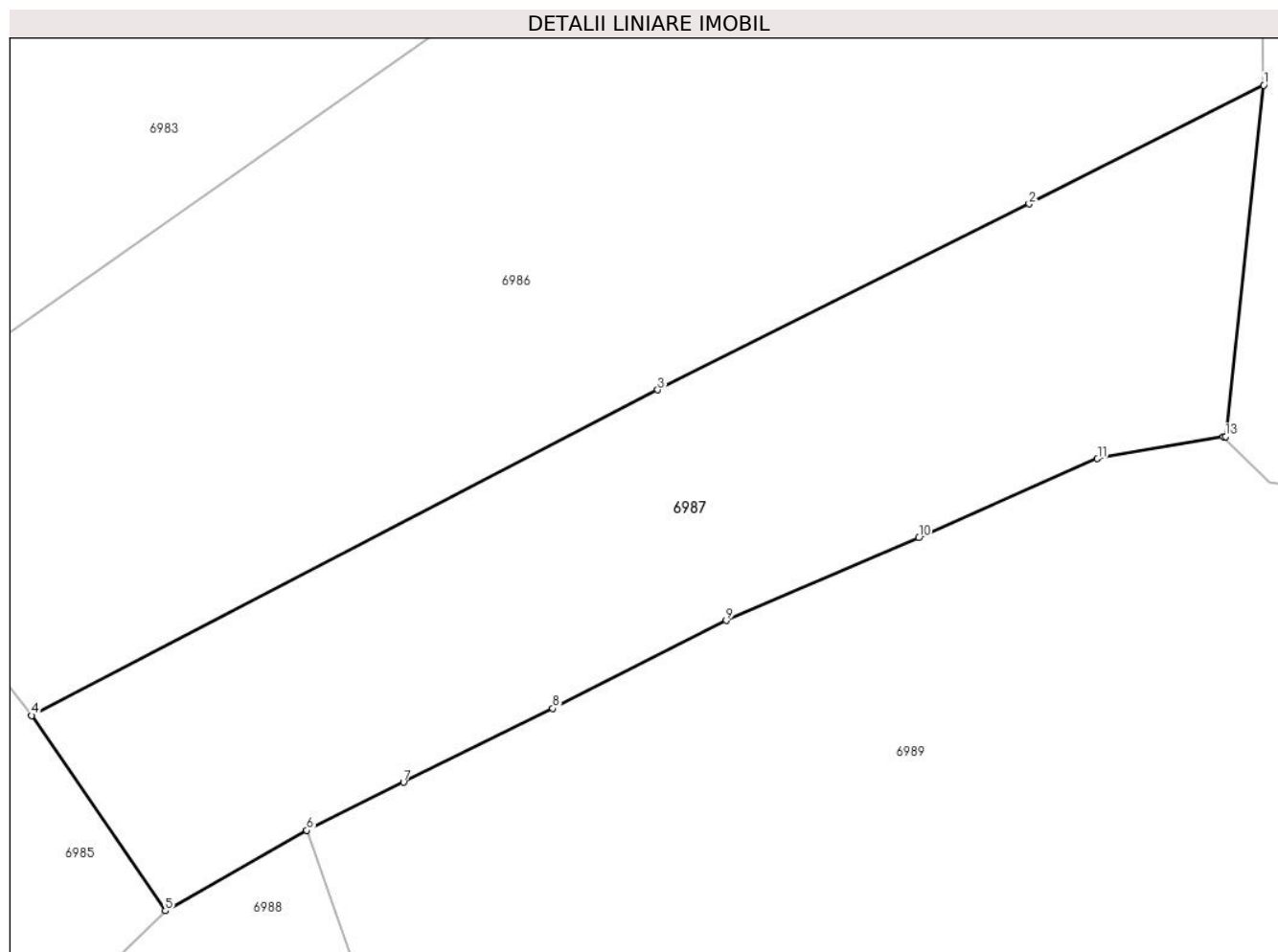
Inscrieri privind dezmembramintele dreptului de proprietate, drepturi reale de garanție și sarcini	Referințe
NU SUNT	

Anexa Nr. 1 La Partea I

Teren

Nr cadastral	Suprafața (mp)*	Observații / Referințe
	3.376	

* Suprafața este determinată în planul de proiecție Stereo 70.



Date referitoare la teren

Crt	Categorie folosință	Intra vilan	Suprafața (mp)	Tarla	Parcelă	Nr. topo	Observații / Referințe
1	faneata	NU	3.376	-	-	-	

Lungime Segmente

1) Valorile lungimilor segmentelor sunt obținute din proiecție în plan.

Punct început	X / Y	Punct sfârșit	X / Y	Lungime segment (** (m)
1	582.040,487 631.022,829	2	582.016,156 631.010,517	27.269
2	582.016,156 631.010,517	3	581.977,638 630.991,258	43.064
3	581.977,638 630.991,258	4	581.912,696 630.957,501	73.192
4	581.912,696 630.957,501	5	581.926,567 630.937,251	24.545
5	581.926,567 630.937,251	6	581.941,246 630.945,595	16.885

Punct început	X / Y	Punct sfârșit	X / Y	Lungime segment (** (m)
6	581.941,246 630.945,595	7	581.951,264 630.950,573	11.187
7	581.951,264 630.950,573	8	581.966,758 630.958,223	17.28
8	581.966,758 630.958,223	9	581.984,746 630.967,352	20.172
9	581.984,746 630.967,352	10	582.004,69 630.975,914	21.704
10	582.004,69 630.975,914	11	582.023,241 630.984,125	20.287
11	582.023,241 630.984,125	12	582.036,312 630.986,373	13.263
12	582.036,312 630.986,373	13	582.036,53 630.986,41	0.221
13	582.036,53 630.986,41	1	582.040,487 631.022,829	36.633

** Lungimile segmentelor sunt determinate în planul de proiecție Stereo 70 și sunt rotunjite la 1 milimetru.

*** Distanța dintre puncte este formată din segmente cumulate ce sunt mai mici decât valoarea 1 milimetru.

**DATE DESPRE IMOBILUL NR. 6988**

Oficiul de Cadastru și Publicitate Imobiliară NEAMT
Biroul de Cadastru și Publicitate Imobiliară Targu-Neamt

A. Partea I. Descrierea imobilului

TEREN Extravilan

Adresa: Jud. Neamt

Nr. Crt	Nr cadastral Nr. topografic	Suprafața* (mp)	Observații / Referințe
A1		9.813	Sector cadastral:199 Teren neimpregmuit;

B. Partea II. Proprietari și acte

Inscrieri privitoare la dreptul de proprietate și alte drepturi reale		Referințe
/		
Act Administrativ nr. 16764, din 15/12/2022 emis de PRIMARIA COMUNEI PIPIRIG;		
B1	Inscrierea posesiei, drept de PROPRIETATE, dobandit prin Lege, cota actuala 1/1, cota initiala 1/1 1) BISTRICEANU ION 2) BISTRICEANU MARIA	A1

C. Partea III. SARCINI .

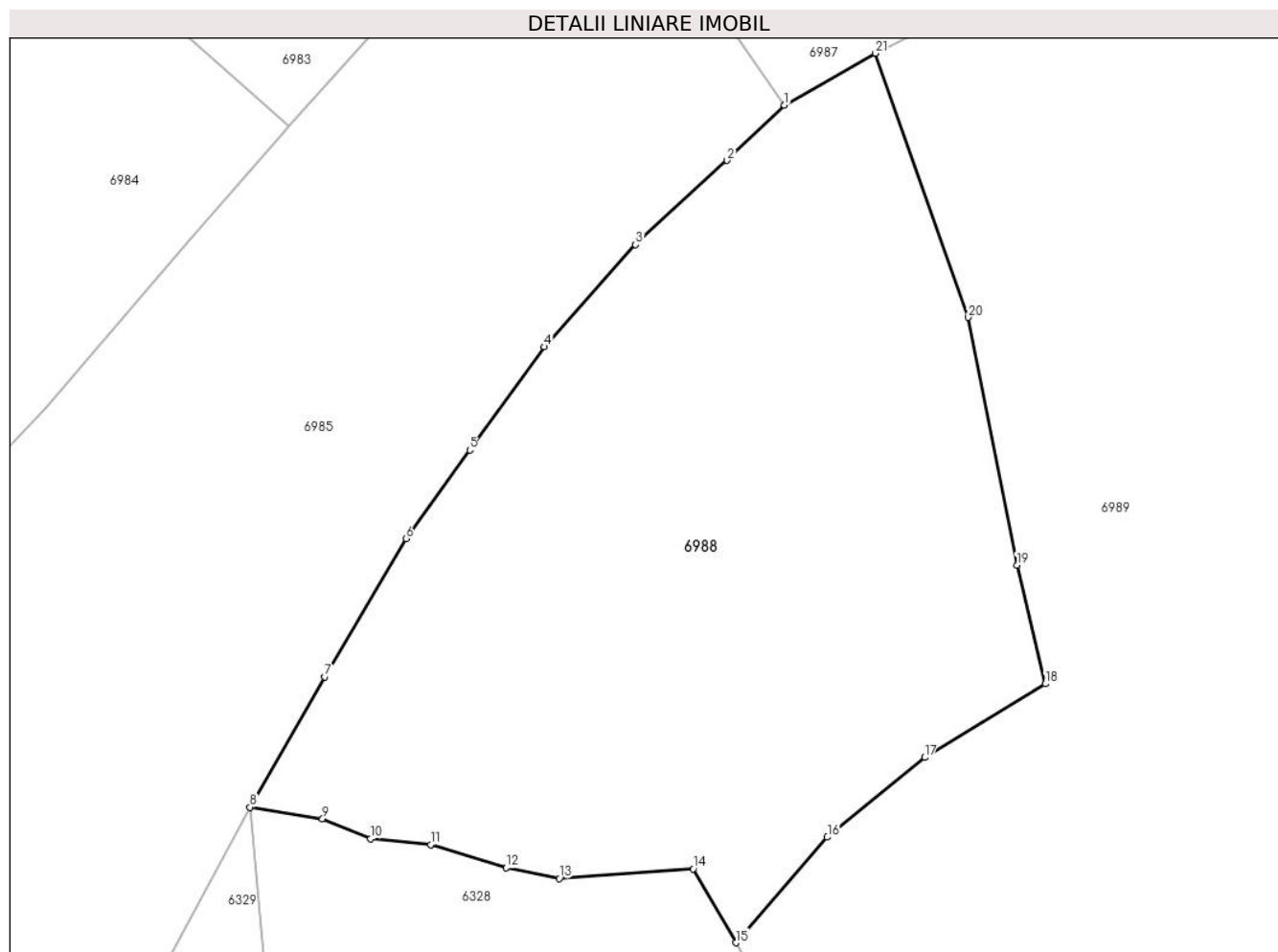
Inscrieri privind dezmembramintele dreptului de proprietate, drepturi reale de garanție și sarcini	Referințe
NU SUNT	

Anexa Nr. 1 La Partea I

Teren

Nr cadastral	Suprafața (mp)*	Observații / Referințe
	9.813	

* Suprafața este determinată în planul de proiecție Stereo 70.



Date referitoare la teren

Crt	Categorie folosință	Intravilan	Suprafața (mp)	Tarla	Parcelă	Nr. topo	Observații / Referințe
1	faneata	NU	9.813	-	-	-	

Lungime Segmente

1) Valorile lungimilor segmentelor sunt obținute din proiecție în plan.

Punct început	X / Y	Punct sfârșit	X / Y	Lungime segment (** (m)
1	581.926,567 630.937,251	2	581.917,355 630.928,366	12.799
3	581.902,628 630.914,824	4	581.887,96 630.898,399	22.021
5	581.875,944 630.881,779	6	581.865,663 630.867,559	17.547
7	581.852,555 630.845,306	8	581.840,595 630.824,35	24.129
9	581.852,255 630.822,463	10	581.860,015 630.819,298	8.381

Punct început	X / Y	Punct sfârșit	X / Y	Lungime segment (** (m)
2	581.917,355 630.928,366	3	581.902,628 630.914,824	20.007
4	581.887,96 630.898,399	5	581.875,944 630.881,779	20.509
6	581.865,663 630.867,559	7	581.852,555 630.845,306	25.827
8	581.840,595 630.824,35	9	581.852,255 630.822,463	11.812
10	581.860,015 630.819,298	11	581.869,693 630.818,321	9.727

Punct început	X / Y	Punct sfârșit	X / Y	Lungime segment (** (m)
11	581.869,693 630.818,321	12	581.881,804 630.814,61	12.667
13	581.890,356 630.812,895	14	581.911,907 630.814,439	21.606
15	581.918,747 630.802,552	16	581.933,472 630.819,521	22.467
17	581.949,148 630.832,358	18	581.968,55 630.844,181	22.72
19	581.963,998 630.863,291	20	581.956,148 630.903,118	40.593
21	581.941,246 630.945,595	1	581.926,567 630.937,251	16.885

Punct început	X / Y	Punct sfârșit	X / Y	Lungime segment (** (m)
12	581.881,804 630.814,61	13	581.890,356 630.812,895	8.722
14	581.911,907 630.814,439	15	581.918,747 630.802,552	13.714
16	581.933,472 630.819,521	17	581.949,148 630.832,358	20.261
18	581.968,55 630.844,181	19	581.963,998 630.863,291	19.645
20	581.956,148 630.903,118	21	581.941,246 630.945,595	45.015

** Lungimile segmentelor sunt determinate în planul de proiecție Stereo 70 și sunt rotunjite la 1 milimetru.

*** Distanța dintre puncte este formată din segmente cumulate ce sunt mai mici decât valoarea 1 milimetru.

**DATE DESPRE IMOBILUL NR. 6989**

Oficiul de Cadastru și Publicitate Imobiliară NEAMT
Biroul de Cadastru și Publicitate Imobiliară Targu-Neamt

A. Partea I. Descrierea imobilului

TEREN Extravilan

Adresa: Jud. Neamt

Nr. Crt	Nr cadastral Nr. topografic	Suprafața* (mp)	Observații / Referințe
A1		28.864	Sector cadastral:199 Teren neimprejmuit;

B. Partea II. Proprietari și acte

Inscrieri privitoare la dreptul de proprietate și alte drepturi reale		Referințe
/		
Act Administrativ nr. 16768, din 15/12/2022 emis de PRIMARIA COMUNEI PIPIRIG;		
B1	Inscrierea posesiei, drept de PROPRIETATE, dobandit prin Lege, cota actuala 1/1, cota initiala 1/1 1) CUCU VASILE 2) CUCU MARIA	A1

C. Partea III. SARCINI .

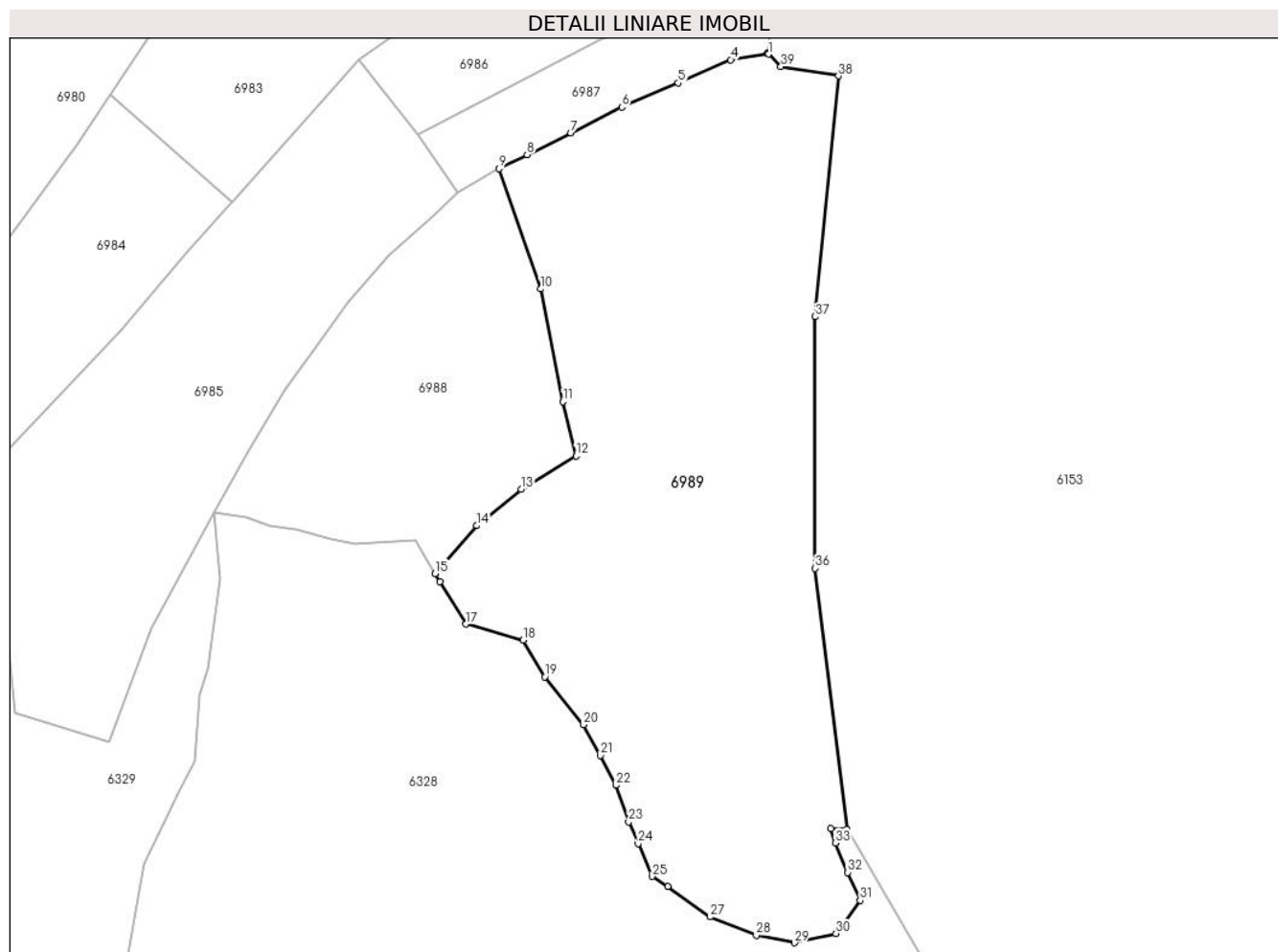
Inscrieri privind dezmembramintele dreptului de proprietate, drepturi reale de garanție și sarcini	Referințe
NU SUNT	

Anexa Nr. 1 La Partea I

Teren

Nr cadastral	Suprafața (mp)*	Observații / Referințe
	28.864	

* Suprafața este determinată în planul de proiecție Stereo 70.



Date referitoare la teren

Crt	Categorie folosință	Intra vilan	Suprafața (mp)	Tarla	Parcelă	Nr. topo	Observații / Referințe
1	faneata	NU	28.864	-	-	-	

Lungime Segmente

1) Valorile lungimilor segmentelor sunt obținute din proiecție în plan.

Punct început	X / Y	Punct sfârșit	X / Y	Lungime segment (** (m)	Punct început	X / Y	Punct sfârșit	X / Y	Lungime segment (** (m)
1	582.036,582 630.986,103	2	582.036,53 630.986,41	0.311	2	582.036,53 630.986,41	3	582.036,312 630.986,373	0.221
3	582.036,312 630.986,373	4	582.023,241 630.984,125	13.263	4	582.023,241 630.984,125	5	582.004,69 630.975,914	20.287
5	582.004,69 630.975,914	6	581.984,746 630.967,352	21.704	6	581.984,746 630.967,352	7	581.966,758 630.958,223	20.172
7	581.966,758 630.958,223	8	581.951,264 630.950,573	17.28	8	581.951,264 630.950,573	9	581.941,246 630.945,595	11.187
9	581.941,246 630.945,595	10	581.956,148 630.903,118	45.015	10	581.956,148 630.903,118	11	581.963,998 630.863,291	40.593

Punct început	X / Y	Punct sfârșit	X / Y	Lungime segment (** (m)
11	581.963,998 630.863,291	12	581.968,55 630.844,181	19.645
13	581.949,148 630.832,358	14	581.933,472 630.819,521	20.261
15	581.918,747 630.802,552	16	581.920,349 630.799,768	3.212
17	581.929,68 630.784,712	18	581.949,87 630.779,107	20.954
19	581.957,506 630.766,069	20	581.971,187 630.749,227	21.698
21	581.977,234 630.738,28	22	581.982,733 630.727,814	11.823
23	581.987,173 630.714,833	24	581.990,512 630.707,146	8.381
25	581.995,504 630.695,572	26	582.000,957 630.691,941	6.551
27	582.015,991 630.681,256	28	582.032,305 630.674,784	17.551
29	582.045,877 630.672,143	30	582.060,463 630.675,407	14.947
31	582.069,065 630.687,119	32	582.064,685 630.697,002	10.81
33	582.060,285 630.707,472	34	582.058,696 630.712,535	5.306
35	582.064,353 630.712,193	36	582.053,109 630.804,422	92.912
37	582.053,109 630.893,322	38	582.061,38 630.978,396	85.475
39	582.041,025 630.981,661	1	582.036,582 630.986,103	6.283

Punct început	X / Y	Punct sfârșit	X / Y	Lungime segment (** (m)
12	581.968,55 630.844,181	13	581.949,148 630.832,358	22.72
14	581.933,472 630.819,521	15	581.918,747 630.802,552	22.467
16	581.920,349 630.799,768	17	581.929,68 630.784,712	17.713
18	581.949,87 630.779,107	19	581.957,506 630.766,069	15.11
20	581.971,187 630.749,227	21	581.977,234 630.738,28	12.506
22	581.982,733 630.727,814	23	581.987,173 630.714,833	13.719
24	581.990,512 630.707,146	25	581.995,504 630.695,572	12.605
26	582.000,957 630.691,941	27	582.015,991 630.681,256	18.444
28	582.032,305 630.674,784	29	582.045,877 630.672,143	13.827
30	582.060,463 630.675,407	31	582.069,065 630.687,119	14.532
32	582.064,685 630.697,002	33	582.060,285 630.707,472	11.357
34	582.058,696 630.712,535	35	582.064,353 630.712,193	5.667
36	582.053,109 630.804,422	37	582.053,109 630.893,322	88.9
38	582.061,38 630.978,396	39	582.041,025 630.981,661	20.615

** Lungimile segmentelor sunt determinate în planul de proiecție Stereo 70 și sunt rotunjite la 1 milimetru.

*** Distanța dintre puncte este formată din segmente cumulate ce sunt mai mici decât valoarea 1 milimetru.

**DATE DESPRE IMOBILUL NR. 6992**

Oficiul de Cadastru și Publicitate Imobiliară NEAMT
 Biroul de Cadastru și Publicitate Imobiliară Targu-Neamt

A. Partea I. Descrierea imobilului

TEREN Extravilan

Adresa: Jud. Neamt

Nr. Crt	Nr cadastral Nr. topografic	Suprafața* (mp)	Observații / Referințe
A1		4.219	Sector cadastral:199 Teren neimpregmuit;

B. Partea II. Proprietari și acte

Inscrieri privitoare la dreptul de proprietate și alte drepturi reale		Referințe
/		
Act Administrativ nr. 16925, din 19/12/2022 emis de PRIMARIA COMUNEI PIPIRIG;		
B1	Inscrierea posesiei, drept de PROPRIETATE, dobandit prin Lege, cota actuala 1/1, cota initiala 1/1 1) BUTNARIU VASILE	A1

C. Partea III. SARCINI .

Inscrieri privind dezmembramintele dreptului de proprietate, drepturi reale de garanție și sarcini	Referințe
NU SUNT	

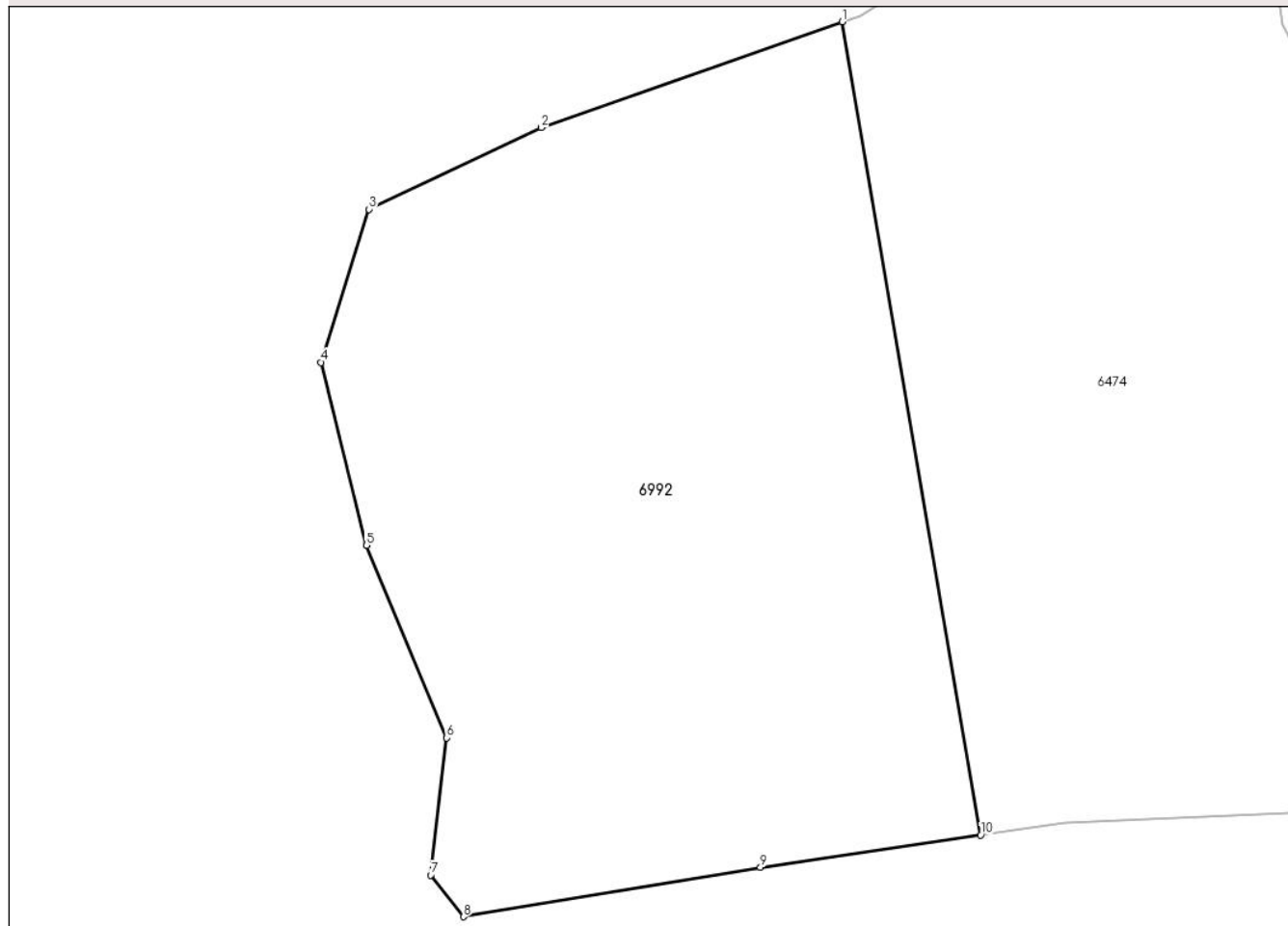
Anexa Nr. 1 La Partea I

Teren

Nr cadastral	Suprafața (mp)*	Observații / Referințe
	4.219	

* Suprafața este determinată în planul de proiecție Stereo 70.

DETALII LINIARE IMOBIL



Date referitoare la teren

Crt	Categorie folosință	Intravilan	Suprafața (mp)	Tarla	Parcelă	Nr. topo	Observații / Referințe
1	faneata	NU	4.219	-	-	-	

Lungime Segmente

1) Valorile lungimilor segmentelor sunt obținute din proiecție în plan.

Punct început	X / Y	Punct sfârșit	X / Y	Lungime segment (** (m)
1	580.975,858 631.499,07	2	580.945,576 631.488,424	32.099
2	580.945,576 631.488,424	3	580.928,225 631.480,198	19.202
3	580.928,225 631.480,198	4	580.923,402 631.464,791	16.144
4	580.923,402 631.464,791	5	580.927,962 631.446,385	18.962
5	580.927,962 631.446,385	6	580.936,04 631.427,013	20.989

Punct început	X / Y	Punct sfârșit	X / Y	Lungime segment (** (m)
6	580.936,04 631.427,013	7	580.934,439 631.413,204	13.901
7	580.934,439 631.413,204	8	580.937,743 631.409,007	5.341
8	580.937,743 631.409,007	9	580.967,637 631.413,962	30.302
9	580.967,637 631.413,962	10	580.989,796 631.417,226	22.398
10	580.989,796 631.417,226	1	580.975,858 631.499,07	83.022

** Lungimile segmentelor sunt determinate în planul de proiecție Stereo 70 și sunt rotunjite la 1 milimetru.

*** Distanța dintre puncte este formată din segmente cumulate ce sunt mai mici decât valoarea 1 milimetru.

**DATE DESPRE IMOBILUL NR. 6993**

Oficiul de Cadastru și Publicitate Imobiliară NEAMT
Biroul de Cadastru și Publicitate Imobiliară Targu-Neamt

A. Partea I. Descrierea imobilului

TEREN Extravilan

Adresa: Jud. Neamt

Nr. Crt	Nr cadastral Nr. topografic	Suprafața* (mp)	Observații / Referințe
A1		1.744	Sector cadastral:199 Teren neimpregmuit;

B. Partea II. Proprietari și acte

Inscrieri privitoare la dreptul de proprietate și alte drepturi reale		Referințe
/		
Act Administrativ nr. 16919, din 19/12/2022 emis de PRIMARIA COMUNEI PIPIRIG;		
B1	Inscrierea posesiei, drept de PROPRIETATE, dobandit prin Lege, cota actuala 1/1, cota initiala 1/1 1) BULAGA DORICA	A1

C. Partea III. SARCINI .

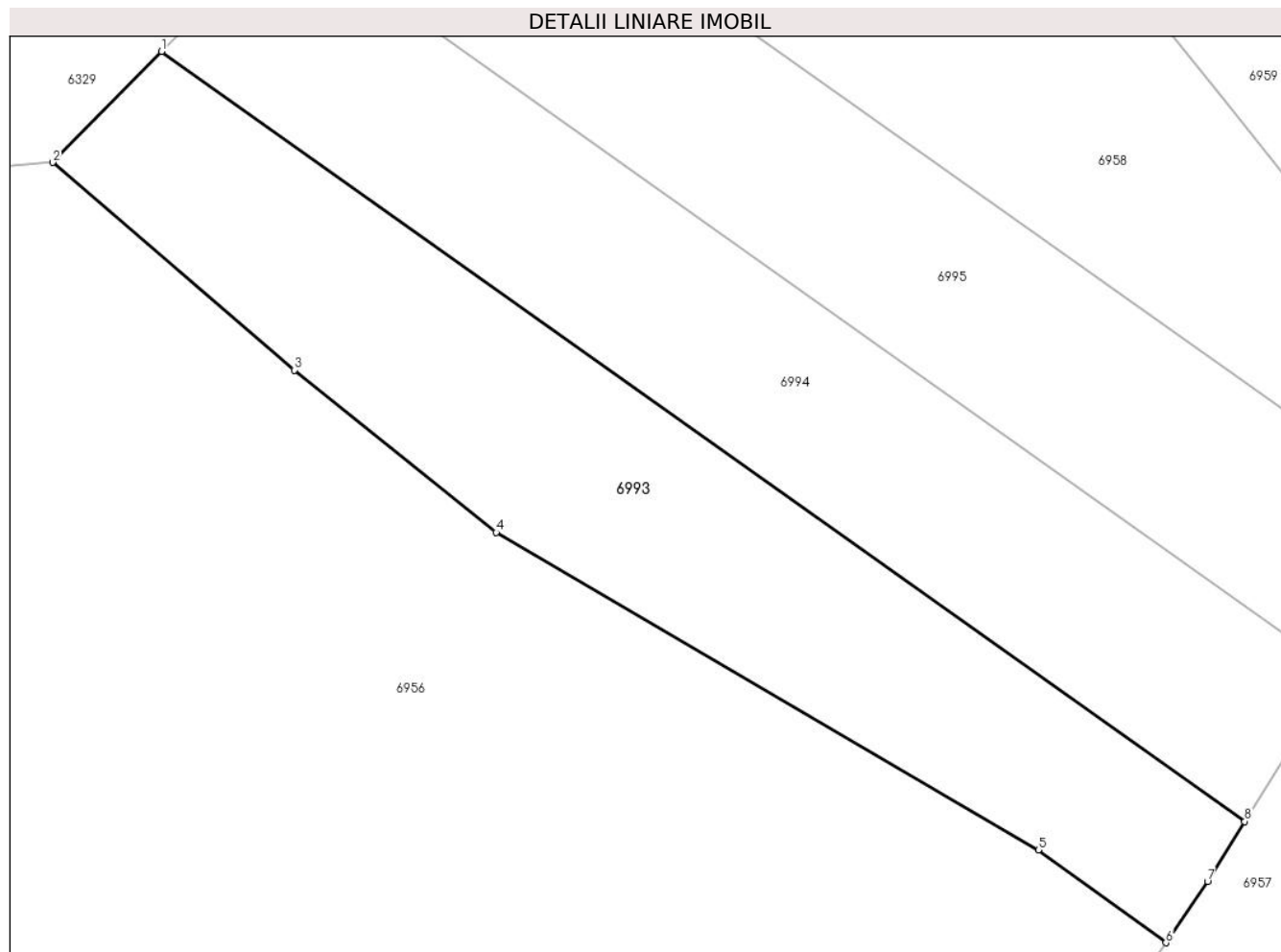
Inscrieri privind dezmembramintele dreptului de proprietate, drepturi reale de garanție și sarcini	Referințe
NU SUNT	

Anexa Nr. 1 La Partea I

Teren

Nr cadastral	Suprafața (mp)*	Observații / Referințe
	1.744	

* Suprafața este determinată în planul de proiecție Stereo 70.



Date referitoare la teren

Crt	Categorie folosință	Intravilan	Suprafața (mp)	Tarla	Parcelă	Nr. topo	Observații / Referințe
1	faneata	NU	1.744	-	-	-	

Lungime Segmente

1) Valorile lungimilor segmentelor sunt obținute din proiecție în plan.

Punct început	X / Y	Punct sfârșit	X / Y	Lungime segment (** (m)
1	581.018,552 631.751,4	2	581.009,057 631.741,729	13.553
2	581.009,057 631.741,729	3	581.030,114 631.723,658	27.748
3	581.030,114 631.723,658	4	581.047,709 631.709,532	22.564
4	581.047,709 631.709,532	5	581.094,963 631.681,864	54.758
5	581.094,963 631.681,864	6	581.106,076 631.673,805	13.728

Punct început	X / Y	Punct sfârșit	X / Y	Lungime segment (** (m)
6	581.106,076 631.673,805	7	581.109,705 631.679,155	6.465
7	581.109,705 631.679,155	8	581.112,947 631.684,367	6.138
8	581.112,947 631.684,367	1	581.018,552 631.751,4	115.775

** Lungimile segmentelor sunt determinate în planul de proiecție Stereo 70 și sunt rotunjite la 1 milimetru.

*** Distanța dintre puncte este formată din segmente cumulate ce sunt mai mici decât valoarea 1 milimetru.

**DATE DESPRE IMOBILUL NR. 6994**

Oficiul de Cadastru și Publicitate Imobiliară NEAMT
Biroul de Cadastru și Publicitate Imobiliară Targu-Neamt

A. Partea I. Descrierea imobilului

TEREN Extravilan

Adresa: Jud. Neamt

Nr. Crt	Nr cadastral Nr. topografic	Suprafața* (mp)	Observații / Referințe
A1		1.744	Sector cadastral:199 Teren neimprejmuit;

B. Partea II. Proprietari și acte

Inscrieri privitoare la dreptul de proprietate și alte drepturi reale		Referințe
/		
Act Normativ nr. 7, din 13/03/1996 emis de PARLAMENTUL ROMANIEI;		
B1	Inscrierea provizorie, drept de PROPRIETATE, dobandit prin Lege, cota actuala 1/1, cota initiala 1/1	A1
1) COMUNA PIPIRIG, CIF:99999999999999, PROPRIETAR NEIDENTIFICAT		

C. Partea III. SARCINI .

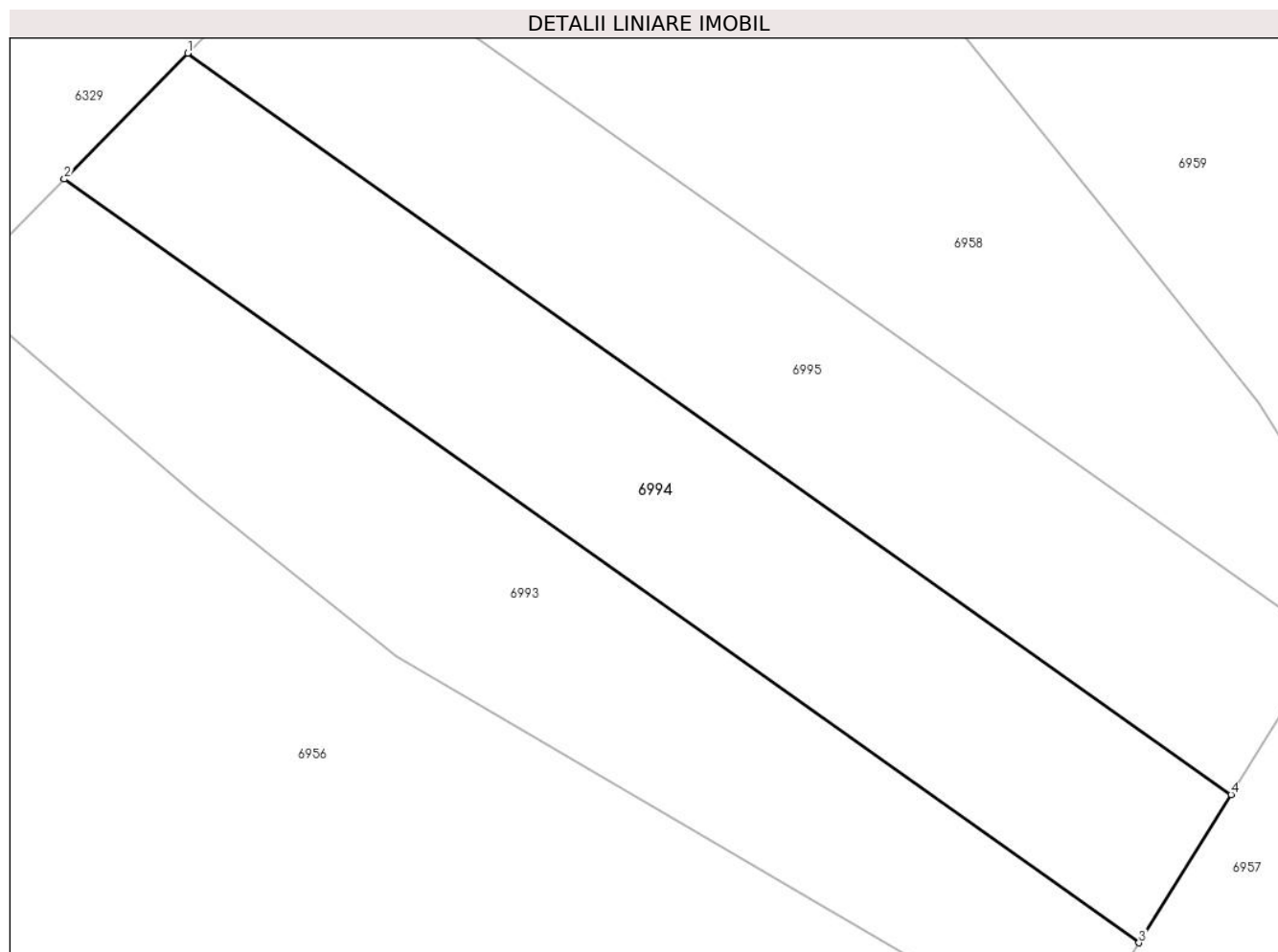
Inscrieri privind dezmembramintele dreptului de proprietate, drepturi reale de garanție și sarcini	Referințe
NU SUNT	

Anexa Nr. 1 La Partea I

Teren

Nr cadastral	Suprafața (mp)*	Observații / Referințe
	1.744	

* Suprafața este determinată în planul de proiecție Stereo 70.



Date referitoare la teren

Crt	Categorie folosință	Intra vilan	Suprafața (mp)	Tarla	Parcelă	Nr. topo	Observații / Referințe
1	faneata	NU	1.744	-	-	-	

Lungime Segmente

1) Valorile lungimilor segmentelor sunt obținute din proiecție în plan.

Punct început	X / Y	Punct sfârșit	X / Y	Lungime segment (** (m)
1	581.029,398 631.762,448	2	581.018,552 631.751,4	15.482
2	581.018,552 631.751,4	3	581.112,947 631.684,367	115.775
3	581.112,947 631.684,367	4	581.121,032 631.697,366	15.308
4	581.121,032 631.697,366	1	581.029,398 631.762,448	112.394

** Lungimile segmentelor sunt determinate în planul de proiecție Stereo 70 și sunt rotunjite la 1 milimetru.

***** Distanţa dintre puncte este formată din segmente cumulate ce sunt mai mici decât valoarea 1 milimetru.**

**DATE DESPRE IMOBILUL NR. 6995**

Oficiul de Cadastru și Publicitate Imobiliară NEAMT
Biroul de Cadastru și Publicitate Imobiliară Targu-Neamt

A. Partea I. Descrierea imobilului

TEREN Extravilan

Adresa: Jud. Neamt

Nr. Crt	Nr cadastral Nr. topografic	Suprafața* (mp)	Observații / Referințe
A1		1.744	Sector cadastral:199 Teren neimpregmuit;

B. Partea II. Proprietari și acte

Inscrieri privitoare la dreptul de proprietate și alte drepturi reale		Referințe
/		
Act Administrativ nr. 16931, din 19/12/2022 emis de PRIMARIA COMUNEI PIPIRIG;		
B1	Inscrierea posesiei, drept de PROPRIETATE, dobandit prin Lege, cota actuala 1/1, cota initiala 1/1 1) CORDUNEANU VASILE	A1

C. Partea III. SARCINI .

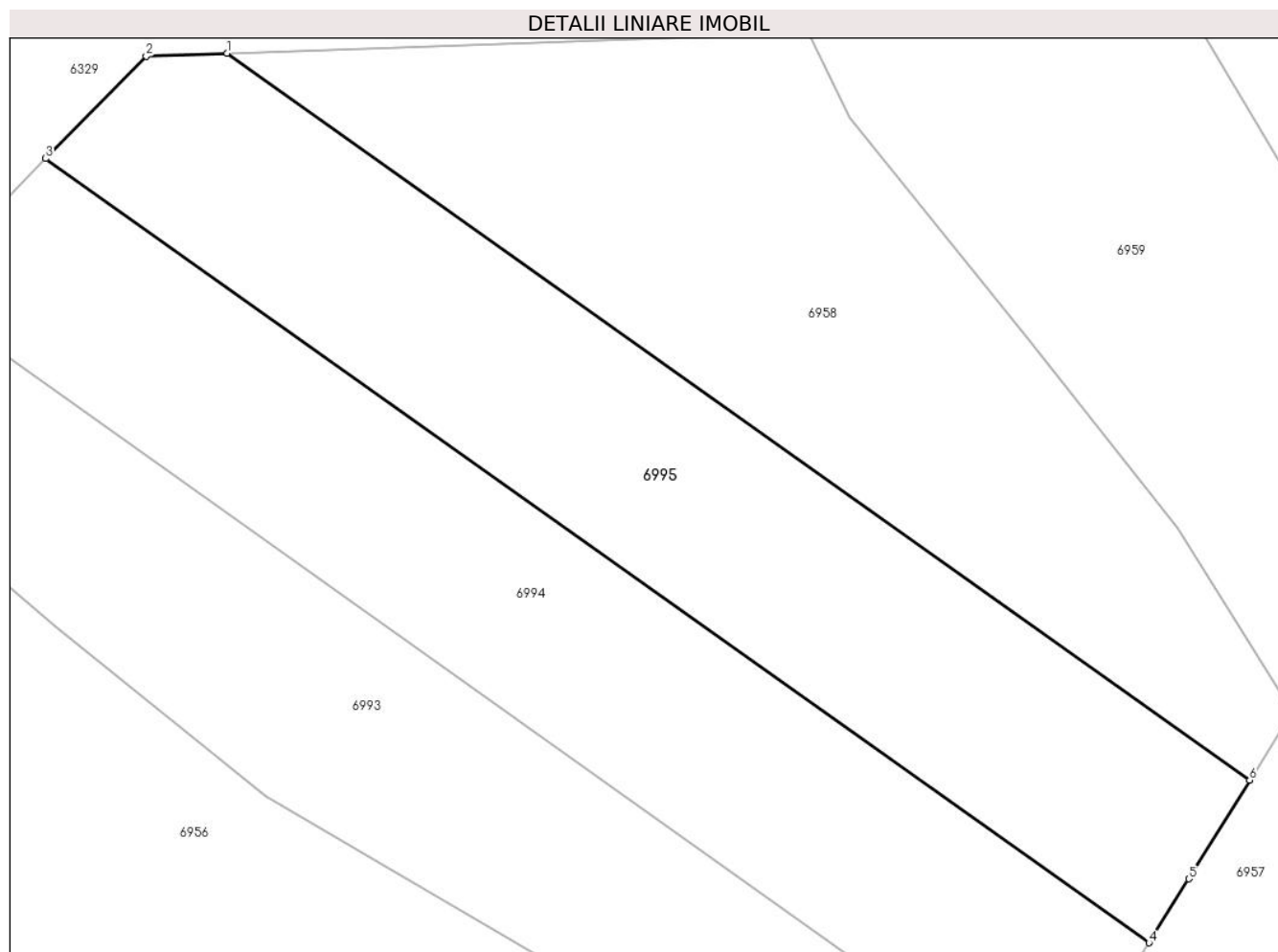
Inscrieri privind dezmembramintele dreptului de proprietate, drepturi reale de garanție și sarcini	Referințe
NU SUNT	

Anexa Nr. 1 La Partea I

Teren

Nr cadastral	Suprafața (mp)*	Observații / Referințe
	1.744	

* Suprafața este determinată în planul de proiecție Stereo 70.



Date referitoare la teren

Crt	Categorie folosință	Intra vilan	Suprafața (mp)	Tarla	Parcelă	Nr. topo	Observații / Referințe
1	faneata	NU	1.744	-	-	-	

Lungime Segmente

1) Valorile lungimilor segmentelor sunt obținute din proiecție în plan.

Punct început	X / Y	Punct sfârșit	X / Y	Lungime segment (** (m)
1	581.044,47 631.771,186	2	581.037,742 631.770,947	6.732
2	581.037,742 631.770,947	3	581.029,398 631.762,448	11.91
3	581.029,398 631.762,448	4	581.121,032 631.697,366	112.394
4	581.121,032 631.697,366	5	581.124,328 631.702,665	6.24
5	581.124,328 631.702,665	6	581.129,388 631.710,862	9.633

Punct început	X / Y	Punct sfârșit	X / Y	Lungime segment (** (m)
6	581.129,388 631.710,862	1	581.044,47 631.771,186	104.164

** Lungimile segmentelor sunt determinate în planul de proiecție Stereo 70 și sunt rotunjite la 1 milimetru.

*** Distanța dintre puncte este formată din segmente cumulate ce sunt mai mici decât valoarea 1 milimetru.

**DATE DESPRE IMOBILUL NR. 6996**

Oficiul de Cadastru și Publicitate Imobiliară NEAMT
Biroul de Cadastru și Publicitate Imobiliară Targu-Neamt

A. Partea I. Descrierea imobilului

TEREN Extravilan

Adresa: Jud. Neamt

Nr. Crt	Nr cadastral Nr. topografic	Suprafața* (mp)	Observații / Referințe
A1		5.000	Sector cadastral:199 Teren neimprejmuit;

B. Partea II. Proprietari și acte

Inscrieri privitoare la dreptul de proprietate și alte drepturi reale		Referințe
/		
Act Administrativ nr. 16936, din 19/12/2022 emis de PRIMARIA COMUNEI PIPIRIG;		
B1	Inscrierea posesiei, drept de PROPRIETATE, dobandit prin Lege, cota actuala 1/1, cota initiala 1/1 1) MIHĂILĂ VARVARA	A1

C. Partea III. SARCINI .

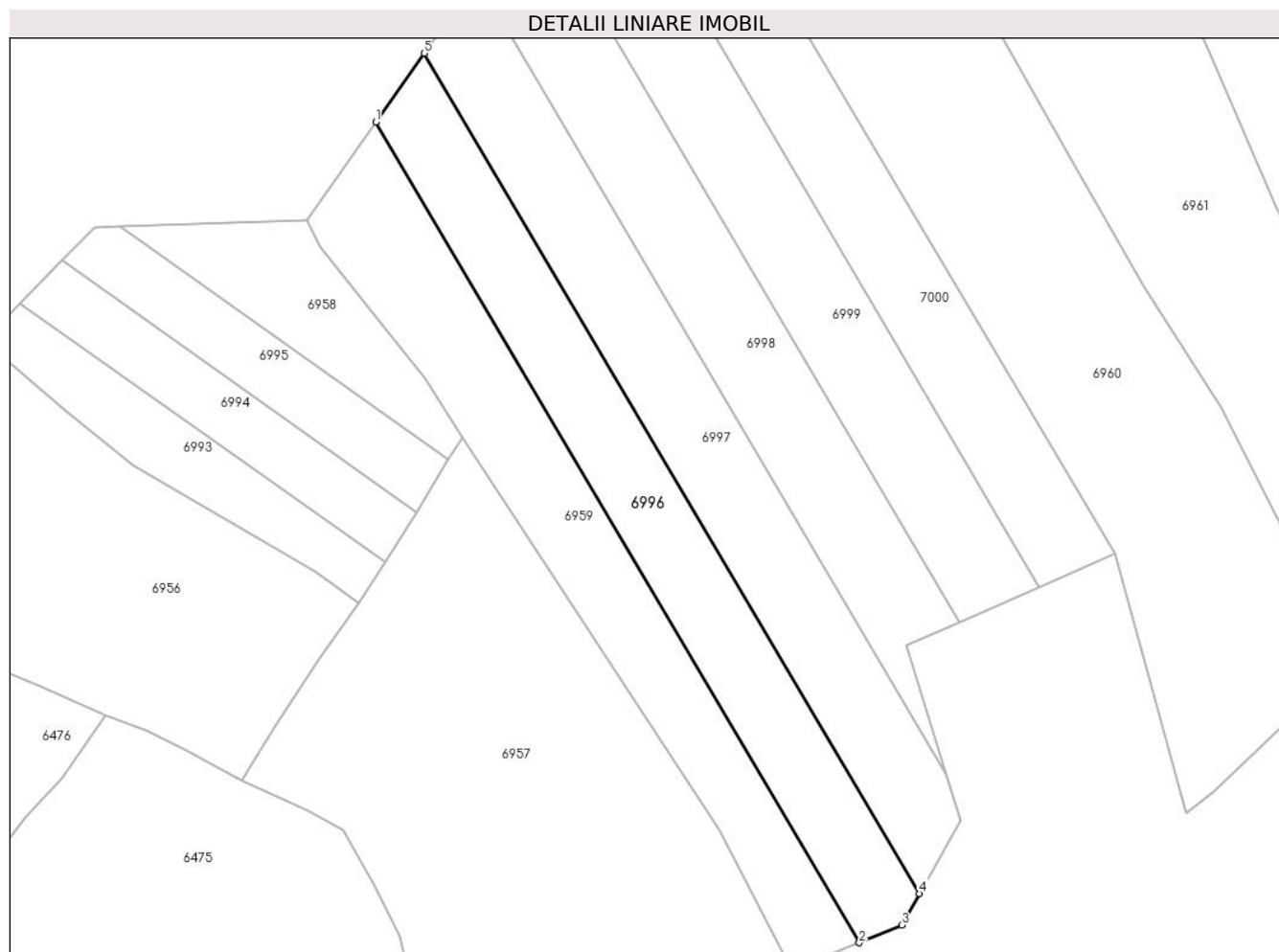
Inscrieri privind dezmembramintele dreptului de proprietate, drepturi reale de garanție și sarcini	Referințe
NU SUNT	

Anexa Nr. 1 La Partea I

Teren

Nr cadastral	Suprafața (mp)*	Observații / Referințe
	5.000	

* Suprafața este determinată în planul de proiecție Stereo 70.



Date referitoare la teren

Crt	Categorie folosință	Intravilan	Suprafața (mp)	Tarla	Parcelă	Nr. topo	Observații / Referințe
1	faneata	NU	5.000	-	-	-	

Lungime Segmente

1) Valorile lungimilor segmentelor sunt obținute din proiecție în plan.

Punct început	X / Y	Punct sfârșit	X / Y	Lungime segment (** (m)
1	581.110,593 631.798,17	2	581.235,739 631.585,904	246.411
2	581.235,739 631.585,904	3	581.246,745 631.590,464	11.913
3	581.246,745 631.590,464	4	581.251,338 631.598,652	9.388
4	581.251,338 631.598,652	5	581.123,188 631.816,014	252.326
5	581.123,188 631.816,014	1	581.110,593 631.798,17	21.841

**** Lungimile segmentelor sunt determinate în planul de proiecție Stereo 70 și sunt rotunjite la 1 milimetru.**

***** Distanța dintre puncte este formată din segmente cumulate ce sunt mai mici decât valoarea 1 milimetru.**

**DATE DESPRE IMOBILUL NR. 6997**

Oficiul de Cadastru și Publicitate Imobiliară NEAMT
Biroul de Cadastru și Publicitate Imobiliară Targu-Neamt

A. Partea I. Descrierea imobilului

TEREN Extravilan

Adresa: Jud. Neamt

Nr. Crt	Nr cadastral Nr. topografic	Suprafața* (mp)	Observații / Referințe
A1		5.400	Sector cadastral:199 Teren neimpregmuit;

B. Partea II. Proprietari și acte

Inscrieri privitoare la dreptul de proprietate și alte drepturi reale		Referințe
/		
Act Normativ nr. 7, din 13/03/1996 emis de PARLAMENTUL ROMANIEI;		
B1	Inscrierea provizorie, drept de PROPRIETATE, dobandit prin Lege, cota actuala 1/1, cota initiala 1/1 1) COMUNA PIPIRIG, CIF:99999999999999, PROPRIETAR NEIDENTIFICAT	A1

C. Partea III. SARCINI .

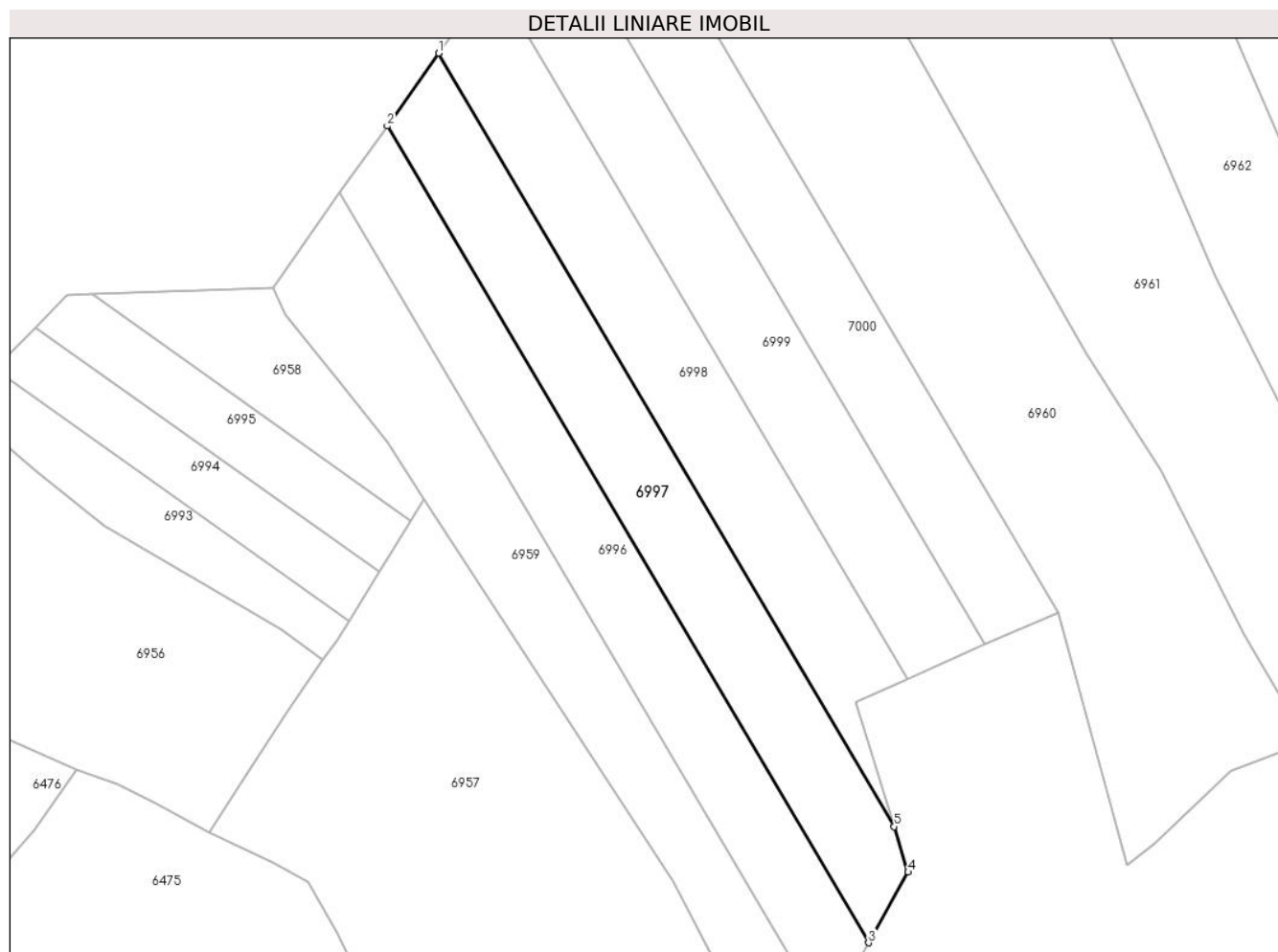
Inscrieri privind dezmembramintele dreptului de proprietate, drepturi reale de garanție și sarcini	Referințe
NU SUNT	

Anexa Nr. 1 La Partea I

Teren

Nr cadastral	Suprafața (mp)*	Observații / Referințe
	5.400	

* Suprafața este determinată în planul de proiecție Stereo 70.



Date referitoare la teren

Crt	Categorie folosință	Intra vilan	Suprafața (mp)	Tarla	Parcelă	Nr. topo	Observații / Referințe
1	faneata	NU	5.400	-	-	-	

Lungime Segmente

1) Valorile lungimilor segmentelor sunt obținute din proiecție în plan.

Punct început	X / Y	Punct sfârșit	X / Y	Lungime segment (** (m)
1	581.136,84 631.835,357	2	581.123,188 631.816,014	23.675
2	581.123,188 631.816,014	3	581.251,338 631.598,652	252.326
3	581.251,338 631.598,652	4	581.261,877 631.617,435	21.538
4	581.261,877 631.617,435	5	581.258,17 631.629,563	12.682
5	581.258,17 631.629,563	1	581.136,84 631.835,357	238.898

**** Lungimile segmentelor sunt determinate în planul de proiecție Stereo 70 și sunt rotunjite la 1 milimetru.**

***** Distanța dintre puncte este formată din segmente cumulate ce sunt mai mici decât valoarea 1 milimetru.**

**DATE DESPRE IMOBILUL NR. 6998**

Oficiul de Cadastru și Publicitate Imobiliară NEAMT
Biroul de Cadastru și Publicitate Imobiliară Targu-Neamt

A. Partea I. Descrierea imobilului

TEREN Extravilan

Adresa: Jud. Neamt

Nr. Crt	Nr cadastral Nr. topografic	Suprafața* (mp)	Observații / Referințe
A1		5.000	Sector cadastral:199 Teren neimpregmuit;

B. Partea II. Proprietari și acte

Inscrieri privitoare la dreptul de proprietate și alte drepturi reale	Referințe
/	
Act Administrativ nr. 16958, din 19/12/2022 emis de PRIMARIA COMUNEI PIPIRIG;	
B1	A1
Inscrierea posesiei, drept de PROPRIETATE, dobandit prin Lege, cota actuala 1/1, cota initiala 1/1	
1) Șutu IOANA LIGIA	

C. Partea III. SARCINI .

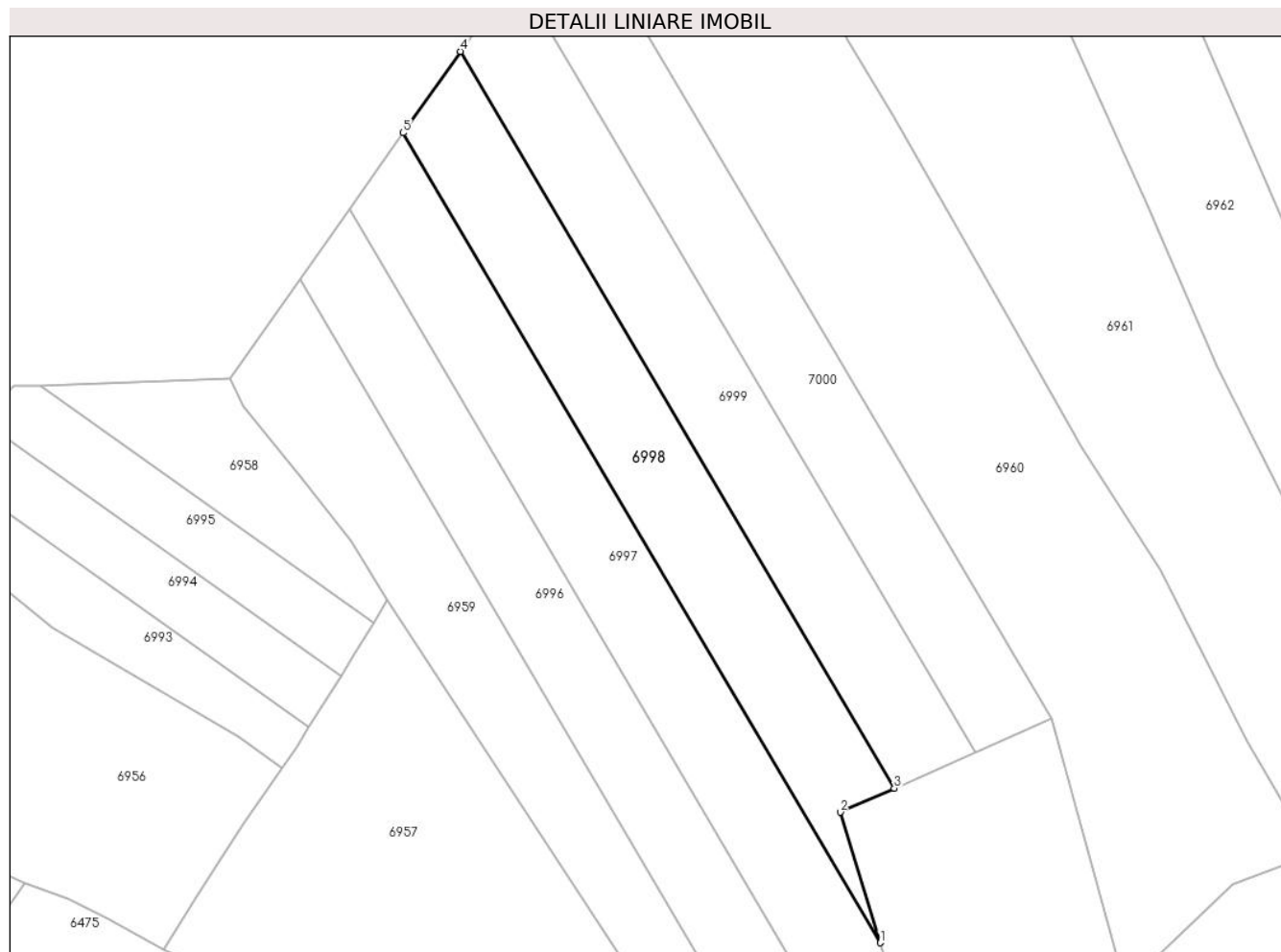
Inscrieri privind dezmembramintele dreptului de proprietate, drepturi reale de garanție și sarcini	Referințe
NU SUNT	

Anexa Nr. 1 La Partea I

Teren

Nr cadastral	Suprafața (mp)*	Observații / Referințe
	5.000	

* Suprafața este determinată în planul de proiecție Stereo 70.



Date referitoare la teren

Crt	Categorie folosință	Intravilan	Suprafața (mp)	Tarla	Parcelă	Nr. topo	Observații / Referințe
1	faneata	NU	5.000	-	-	-	

Lungime Segmente

1) Valorile lungimilor segmentelor sunt obținute din proiecție în plan.

Punct început	X / Y	Punct sfârșit	X / Y	Lungime segment (** (m)
1	581.258,17 631.629,563	2	581.248,026 631.662,753	34.706
2	581.248,026 631.662,753	3	581.261,776 631.668,846	15.04
3	581.261,776 631.668,846	4	581.151,424 631.856,02	217.282
4	581.151,424 631.856,02	5	581.136,84 631.835,357	25.291
5	581.136,84 631.835,357	1	581.258,17 631.629,563	238.898

**** Lungimile segmentelor sunt determinate în planul de proiecție Stereo 70 și sunt rotunjite la 1 milimetru.**

***** Distanța dintre puncte este formată din segmente cumulate ce sunt mai mici decât valoarea 1 milimetru.**

**DATE DESPRE IMOBILUL NR. 6999**

Oficiul de Cadastru și Publicitate Imobiliară NEAMT
Biroul de Cadastru și Publicitate Imobiliară Targu-Neamt

A. Partea I. Descrierea imobilului

TEREN Extravilan

Adresa: Jud. Neamt

Nr. Crt	Nr cadastral Nr. topografic	Suprafața* (mp)	Observații / Referințe
A1		5.000	Sector cadastral:199 Teren neimpregmuit;

B. Partea II. Proprietari și acte

Inscrieri privitoare la dreptul de proprietate și alte drepturi reale		Referințe
/		
Act Administrativ nr. 17037, din 20/12/2022 emis de PRIMARIA COMUNEI PIPIRIG;		
B1	Inscrierea posesiei, drept de PROPRIETATE, dobandit prin Lege, cota actuala 1/1, cota initiala 1/1 1) AFLOAREI VASILE	A1

C. Partea III. SARCINI .

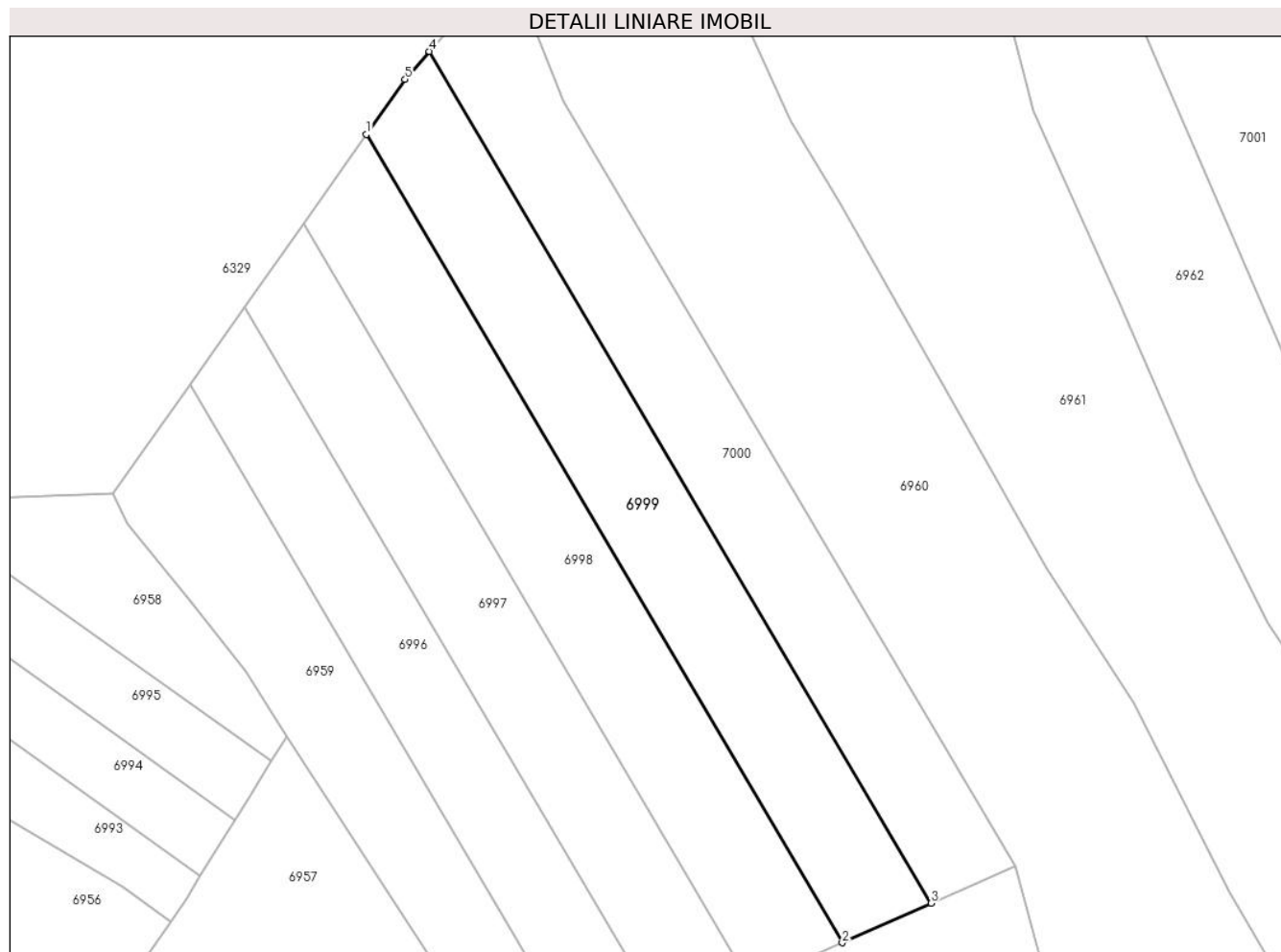
Inscrieri privind dezmembramintele dreptului de proprietate, drepturi reale de garanție și sarcini	Referințe
NU SUNT	

Anexa Nr. 1 La Partea I

Teren

Nr cadastral	Suprafața (mp)*	Observații / Referințe
	5.000	

* Suprafața este determinată în planul de proiecție Stereo 70.



Date referitoare la teren

Crt	Categorie folosință	Intravilan	Suprafața (mp)	Tarla	Parcelă	Nr. topo	Observații / Referințe
1	faneata	NU	5.000	-	-	-	

Lungime Segmente

1) Valorile lungimilor segmentelor sunt obținute din proiecție în plan.

Punct început	X / Y	Punct sfârșit	X / Y	Lungime segment (** (m)
1	581.151,424 631.856,02	2	581.261,776 631.668,846	217.282
2	581.261,776 631.668,846	3	581.282,371 631.677,973	22.527
3	581.282,371 631.677,973	4	581.166,06 631.875,253	229.015
4	581.166,06 631.875,253	5	581.160,421 631.868,766	8.595
5	581.160,421 631.868,766	1	581.151,424 631.856,02	15.601

**** Lungimile segmentelor sunt determinate în planul de proiecție Stereo 70 și sunt rotunjite la 1 milimetru.**

***** Distanța dintre puncte este formată din segmente cumulate ce sunt mai mici decât valoarea 1 milimetru.**

**DATE DESPRE IMOBILUL NR. 7000**

Oficiul de Cadastru și Publicitate Imobiliară NEAMT
Biroul de Cadastru și Publicitate Imobiliară Targu-Neamt

A. Partea I. Descrierea imobilului

TEREN Extravilan

Adresa: Jud. Neamt

Nr. Crt	Nr cadastral Nr. topografic	Suprafața* (mp)	Observații / Referințe
A1		5.000	Sector cadastral:199 Teren neimpregmuit;

B. Partea II. Proprietari și acte

Inscrieri privitoare la dreptul de proprietate și alte drepturi reale	Referințe
/	
Act Administrativ nr. 17031, din 20/12/2022 emis de PRIMARIA COMUNEI PIPIRIG;	
B1	A1
Inscrierea posesiei, drept de PROPRIETATE, dobandit prin Lege, cota actuala 1/1, cota initiala 1/1 1) AFLOAREI ION	

C. Partea III. SARCINI .

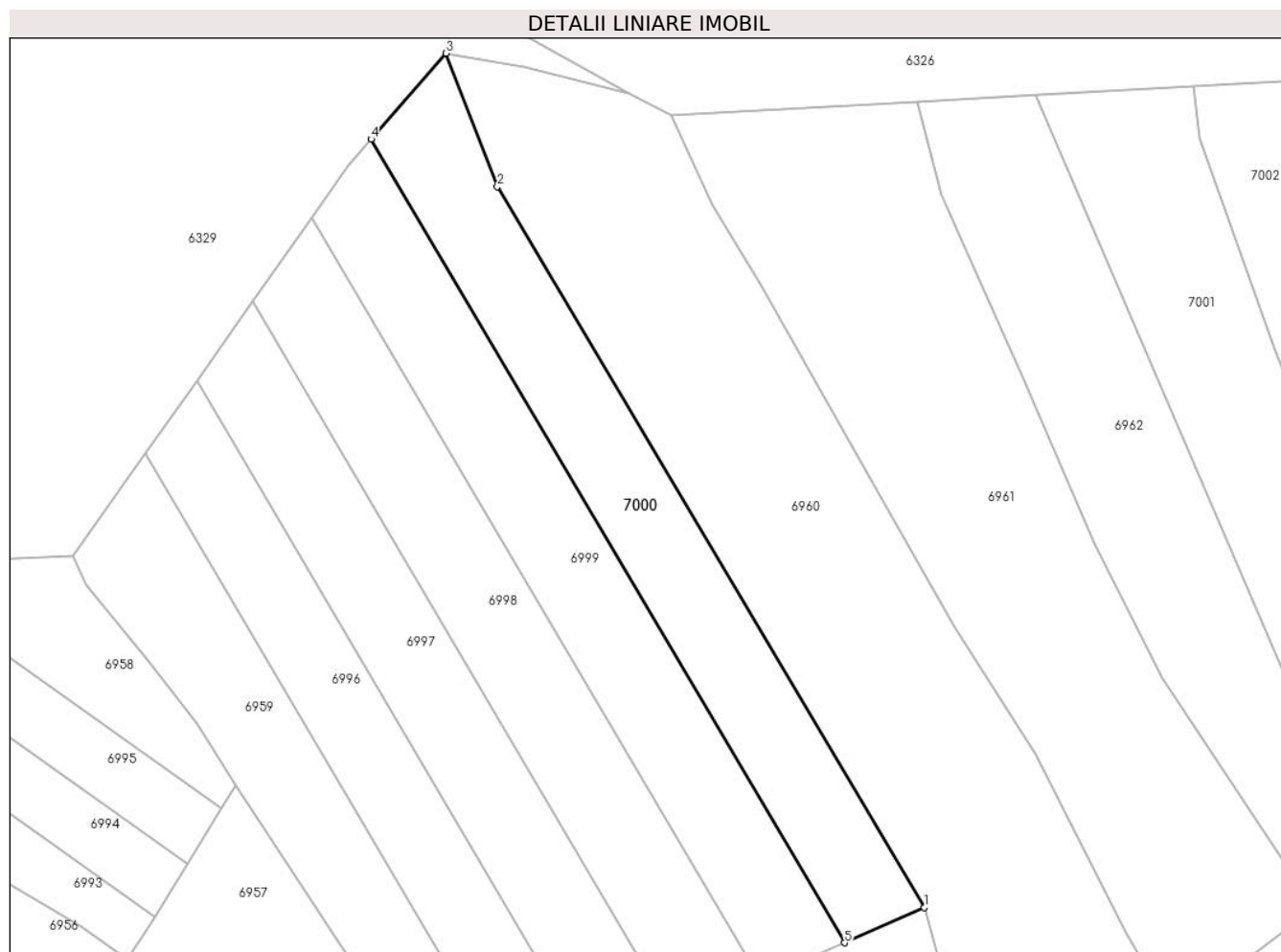
Inscrieri privind dezmembramintele dreptului de proprietate, drepturi reale de garanție și sarcini	Referințe
NU SUNT	

Anexa Nr. 1 La Partea I

Teren

Nr cadastral	Suprafața (mp)*	Observații / Referințe
	5.000	

* Suprafața este determinată în planul de proiecție Stereo 70.



Date referitoare la teren

Crt	Categorie folosință	Intravilan	Suprafața (mp)	Tarla	Parcelă	Nr. topo	Observații / Referințe
1	faneata	NU	5.000	-	-	-	

Lungime Segmente

1) Valorile lungimilor segmentelor sunt obținute din proiecție în plan.

Punct început	X / Y	Punct sfârșit	X / Y	Lungime segment (** (m)
1	581.301,923 631.686,637	2	581.197,083 631.863,593	205.681
2	581.197,083 631.863,593	3	581.184,388 631.896,333	35.115
3	581.184,388 631.896,333	4	581.166,06 631.875,253	27.934
4	581.166,06 631.875,253	5	581.282,371 631.677,973	229.015
5	581.282,371 631.677,973	1	581.301,923 631.686,637	21.386

**** Lungimile segmentelor sunt determinate în planul de proiecție Stereo 70 și sunt rotunjite la 1 milimetru.**

***** Distanța dintre puncte este formată din segmente cumulate ce sunt mai mici decât valoarea 1 milimetru.**

**DATE DESPRE IMOBILUL NR. 7001**

Oficiul de Cadastru și Publicitate Imobiliară NEAMT
Biroul de Cadastru și Publicitate Imobiliară Targu-Neamt

A. Partea I. Descrierea imobilului

TEREN Extravilan

Adresa: Jud. Neamt

Nr. Crt	Nr cadastral Nr. topografic	Suprafața* (mp)	Observații / Referințe
A1		5.806	Sector cadastral:199 Teren neimprejmuit;

B. Partea II. Proprietari și acte

Inscrieri privitoare la dreptul de proprietate și alte drepturi reale		Referințe
/		
Act Normativ nr. 7, din 13/03/1996 emis de PARLAMENTUL ROMANIEI;		
B1	Inscrierea provizorie, drept de PROPRIETATE, dobandit prin Lege, cota actuala 1/1, cota initiala 1/1 1) COMUNA PIPIRIG, CIF:99999999999999, PROPRIETAR NEIDENTIFICAT	A1

C. Partea III. SARCINI .

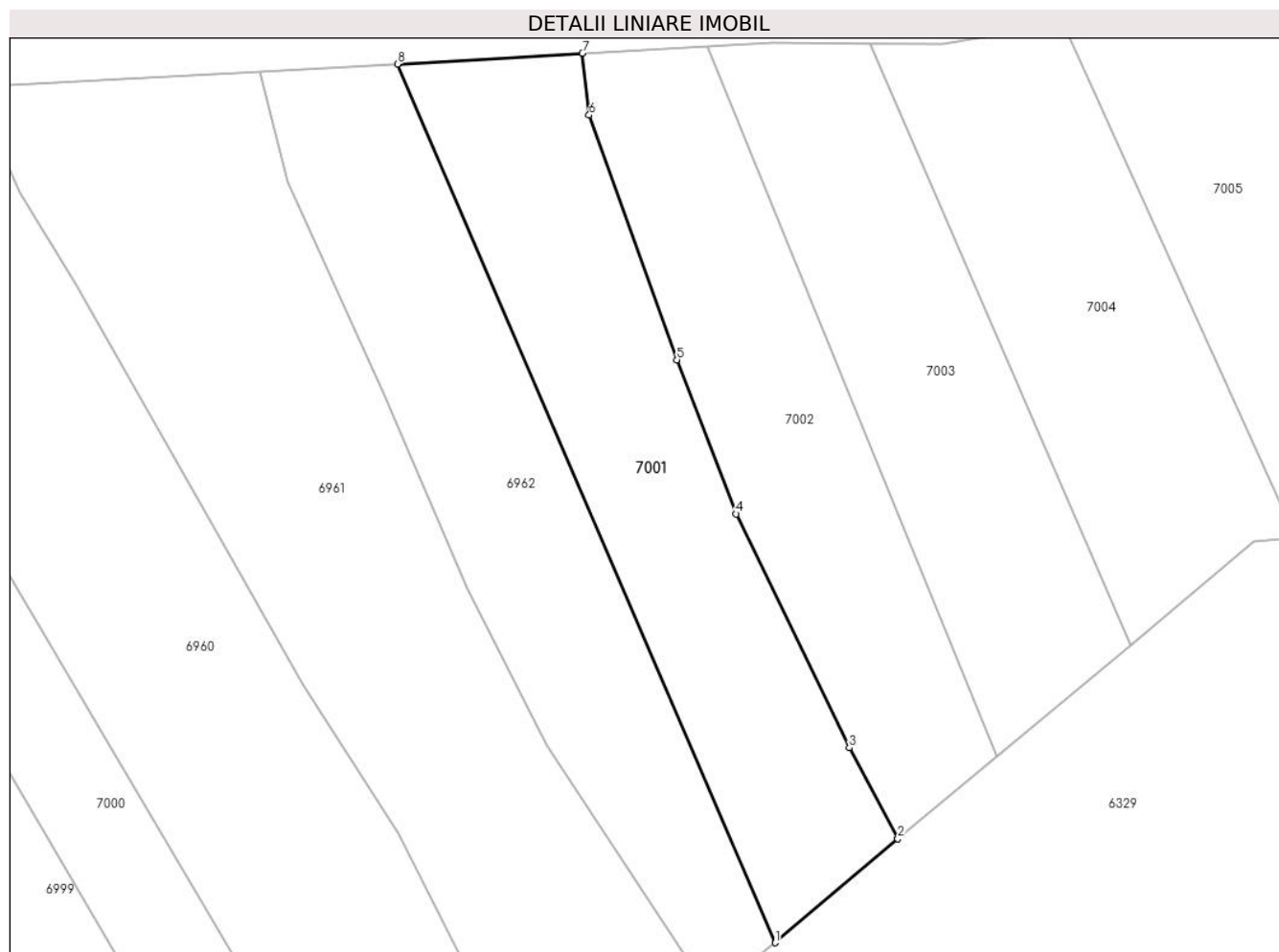
Inscrieri privind dezmembramintele dreptului de proprietate, drepturi reale de garanție și sarcini	Referințe
NU SUNT	

Anexa Nr. 1 La Partea I

Teren

Nr cadastral	Suprafața (mp)*	Observații / Referințe
	5.806	

* Suprafața este determinată în planul de proiecție Stereo 70.



Date referitoare la teren

Crt	Categorie folosință	Intravilan	Suprafața (mp)	Tarla	Parcelă	Nr. topo	Observații / Referințe
1	faneata	NU	5.806	-	-	-	

Lungime Segmente

1) Valorile lungimilor segmentelor sunt obținute din proiecție în plan.

Punct început	X / Y	Punct sfârșit	X / Y	Lungime segment (** (m)
1	581.408,489 631.701,5	2	581.434,321 631.723,345	33.83
2	581.434,321 631.723,345	3	581.424,107 631.742,477	21.688
3	581.424,107 631.742,477	4	581.400,328 631.791,59	54.567
4	581.400,328 631.791,59	5	581.387,869 631.823,958	34.683
5	581.387,869 631.823,958	6	581.369,407 631.875,377	54.633

Punct început	X / Y	Punct sfârșit	X / Y	Lungime segment (** (m)
6	581.369,407 631.875,377	7	581.367,976 631.888,376	13.078
7	581.367,976 631.888,376	8	581.329,126 631.886,09	38.917
8	581.329,126 631.886,09	1	581.408,489 631.701,5	200.928

** Lungimile segmentelor sunt determinate în planul de proiecție Stereo 70 și sunt rotunjite la 1 milimetru.

*** Distanța dintre puncte este formată din segmente cumulate ce sunt mai mici decât valoarea 1 milimetru.

**DATE DESPRE IMOBILUL NR. 7002**

Oficiul de Cadastru și Publicitate Imobiliară NEAMT
Biroul de Cadastru și Publicitate Imobiliară Targu-Neamt

A. Partea I. Descrierea imobilului

TEREN Extravilan

Adresa: Jud. Neamt

Nr. Crt	Nr cadastral Nr. topografic	Suprafața* (mp)	Observații / Referințe
A1		5.000	Sector cadastral:199 Teren neimpregmuit;

B. Partea II. Proprietari și acte

Inscrieri privitoare la dreptul de proprietate și alte drepturi reale		Referințe
/		
Act Administrativ nr. 17042, din 20/12/2022 emis de PRIMARIA COMUNEI PIPIRIG;		
B1	Inscrierea posesiei, drept de PROPRIETATE, dobandit prin Lege, cota actuala 1/1, cota initiala 1/1 1) HĂU ION	A1

C. Partea III. SARCINI .

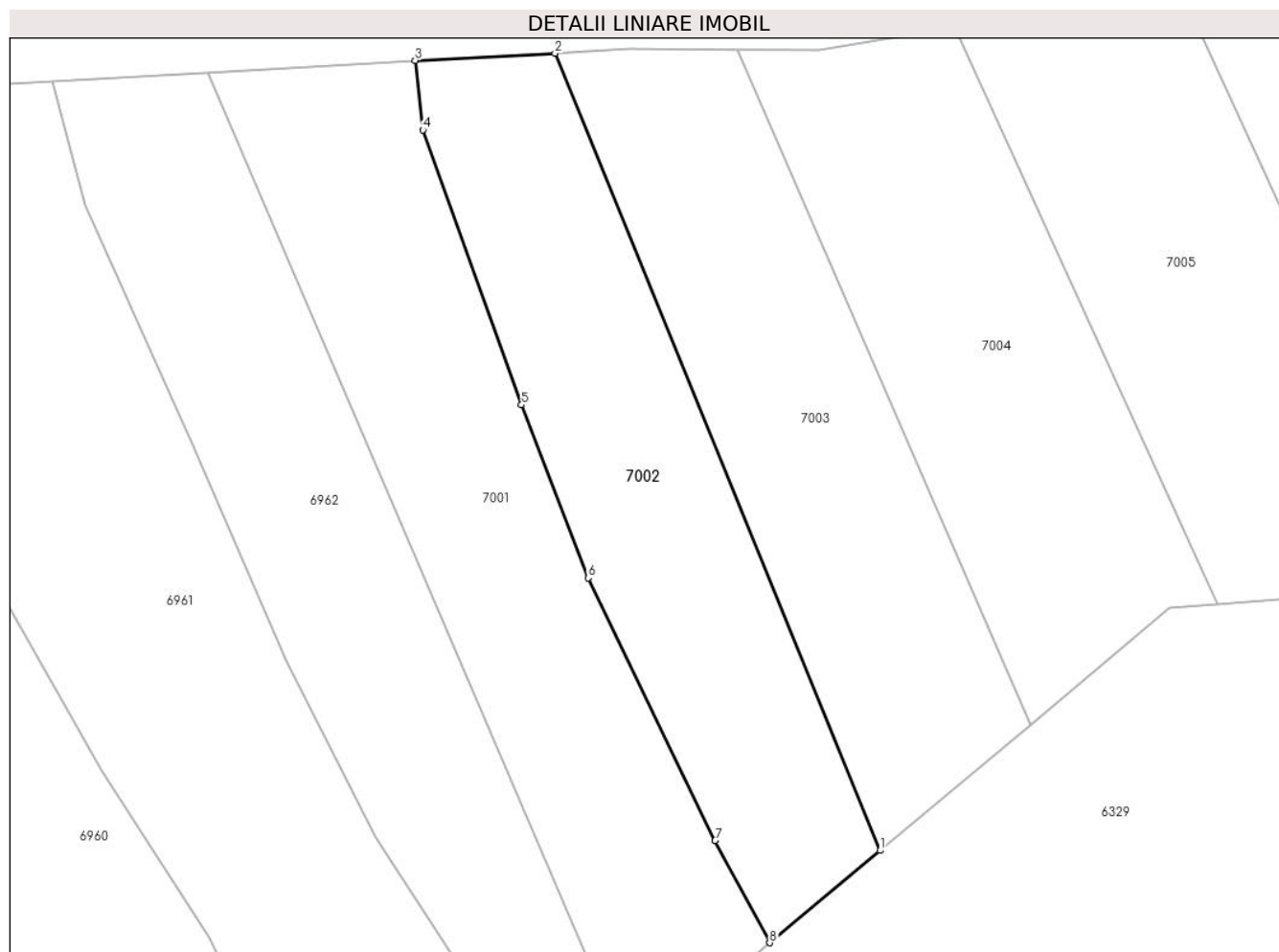
Inscrieri privind dezmembramintele dreptului de proprietate, drepturi reale de garanție și sarcini	Referințe
NU SUNT	

Anexa Nr. 1 La Partea I

Teren

Nr cadastral	Suprafața (mp)*	Observații / Referințe
	5.000	

* Suprafața este determinată în planul de proiecție Stereo 70.



Date referitoare la teren

Crt	Categorie folosință	Intra vilan	Suprafața (mp)	Tarla	Parcelă	Nr. topo	Observații / Referințe
1	faneata	NU	5.000	-	-	-	

Lungime Segmente

1) Valorile lungimilor segmentelor sunt obținute din proiecție în plan.

Punct început	X / Y	Punct sfârșit	X / Y	Lungime segment (** (m)
1	581.455,01 631.740,614	2	581.394,15 631.889,73	161.058
2	581.394,15 631.889,73	3	581.367,976 631.888,376	26.209
3	581.367,976 631.888,376	4	581.369,407 631.875,377	13.078
4	581.369,407 631.875,377	5	581.387,869 631.823,958	54.633
5	581.387,869 631.823,958	6	581.400,328 631.791,59	34.683

Punct început	X / Y	Punct sfârșit	X / Y	Lungime segment (** (m)
6	581.400,328 631.791,59	7	581.424,107 631.742,477	54.567
7	581.424,107 631.742,477	8	581.434,321 631.723,345	21.688
8	581.434,321 631.723,345	1	581.455,01 631.740,614	26.949

** Lungimile segmentelor sunt determinate în planul de proiecție Stereo 70 și sunt rotunjite la 1 milimetru.

*** Distanța dintre puncte este formată din segmente cumulate ce sunt mai mici decât valoarea 1 milimetru.

**DATE DESPRE IMOBILUL NR. 7003**

Oficiul de Cadastru și Publicitate Imobiliară NEAMT
Biroul de Cadastru și Publicitate Imobiliară Targu-Neamt

A. Partea I. Descrierea imobilului

TEREN Extravilan

Adresa: Jud. Neamt

Nr. Crt	Nr cadastral Nr. topografic	Suprafața* (mp)	Observații / Referințe
A1		5.000	Sector cadastral:199 Teren neimpregmuit;

B. Partea II. Proprietari și acte

Inscrieri privitoare la dreptul de proprietate și alte drepturi reale	Referințe
/	
Act Administrativ nr. 17044, din 20/12/2022 emis de PRIMARIA COMUNEI PIPIRIG;	
B1	A1
Inscrierea posesiei, drept de PROPRIETATE, dobandit prin Lege, cota actuala 1/1, cota initiala 1/1 1) NISTOR CONSTANTIN-GABRIEL	

C. Partea III. SARCINI .

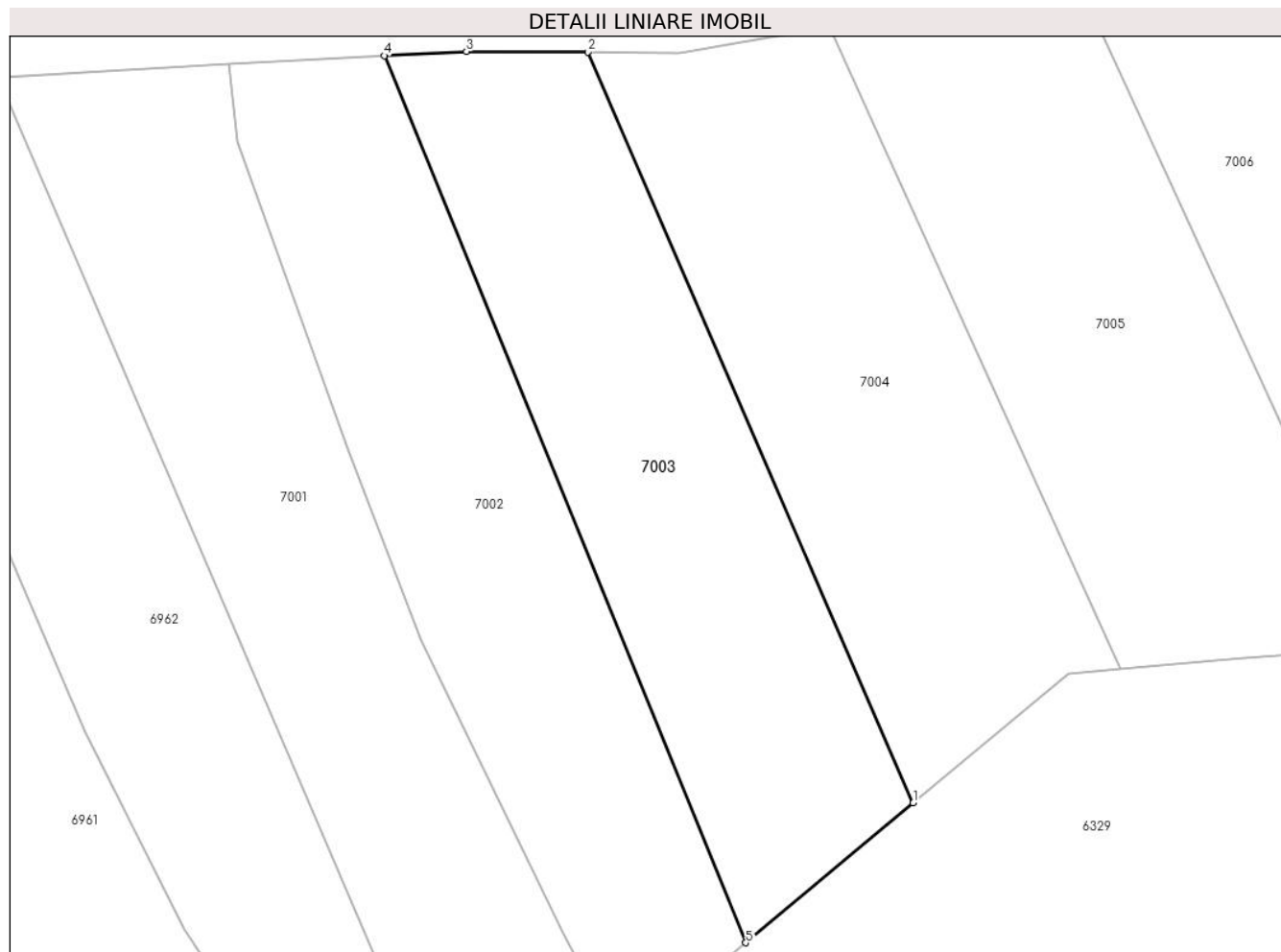
Inscrieri privind dezmembramintele dreptului de proprietate, drepturi reale de garanție și sarcini	Referințe
NU SUNT	

Anexa Nr. 1 La Partea I

Teren

Nr cadastral	Suprafața (mp)*	Observații / Referințe
	5.000	

* Suprafața este determinată în planul de proiecție Stereo 70.



Date referitoare la teren

Crt	Categorie folosință	Intravilan	Suprafața (mp)	Tarla	Parcelă	Nr. topo	Observații / Referințe
1	faneata	NU	5.000	-	-	-	

Lungime Segmente

1) Valorile lungimilor segmentelor sunt obținute din proiecție în plan.

Punct început	X / Y	Punct sfârșit	X / Y	Lungime segment (** (m)
1	581.483,159 631.764,11	2	581.428,393 631.890,341	137.599
2	581.428,393 631.890,341	3	581.407,968 631.890,445	20.425
3	581.407,968 631.890,445	4	581.394,15 631.889,73	13.836
4	581.394,15 631.889,73	5	581.455,01 631.740,614	161.058
5	581.455,01 631.740,614	1	581.483,159 631.764,11	36.666

**** Lungimile segmentelor sunt determinate în planul de proiecție Stereo 70 și sunt rotunjite la 1 milimetru.**

***** Distanța dintre puncte este formată din segmente cumulate ce sunt mai mici decât valoarea 1 milimetru.**

**DATE DESPRE IMOBILUL NR. 7004**

Oficiul de Cadastru și Publicitate Imobiliară NEAMT
Biroul de Cadastru și Publicitate Imobiliară Targu-Neamt

A. Partea I. Descrierea imobilului

TEREN Extravilan

Adresa: Jud. Neamt

Nr. Crt	Nr cadastral Nr. topografic	Suprafața* (mp)	Observații / Referințe
A1		5.000	Sector cadastral:199 Teren neimprejmuit;

B. Partea II. Proprietari și acte

Inscrieri privitoare la dreptul de proprietate și alte drepturi reale		Referințe
/		
Act Normativ nr. 7, din 13/03/1996 emis de PARLAMENTUL ROMANIEI;		
B1	Inscrierea provizorie, drept de PROPRIETATE, dobandit prin Lege, cota actuala 1/1, cota initiala 1/1 1) COMUNA PIPIRIG, CIF:99999999999999, PROPRIETAR NEIDENTIFICAT	A1

C. Partea III. SARCINI .

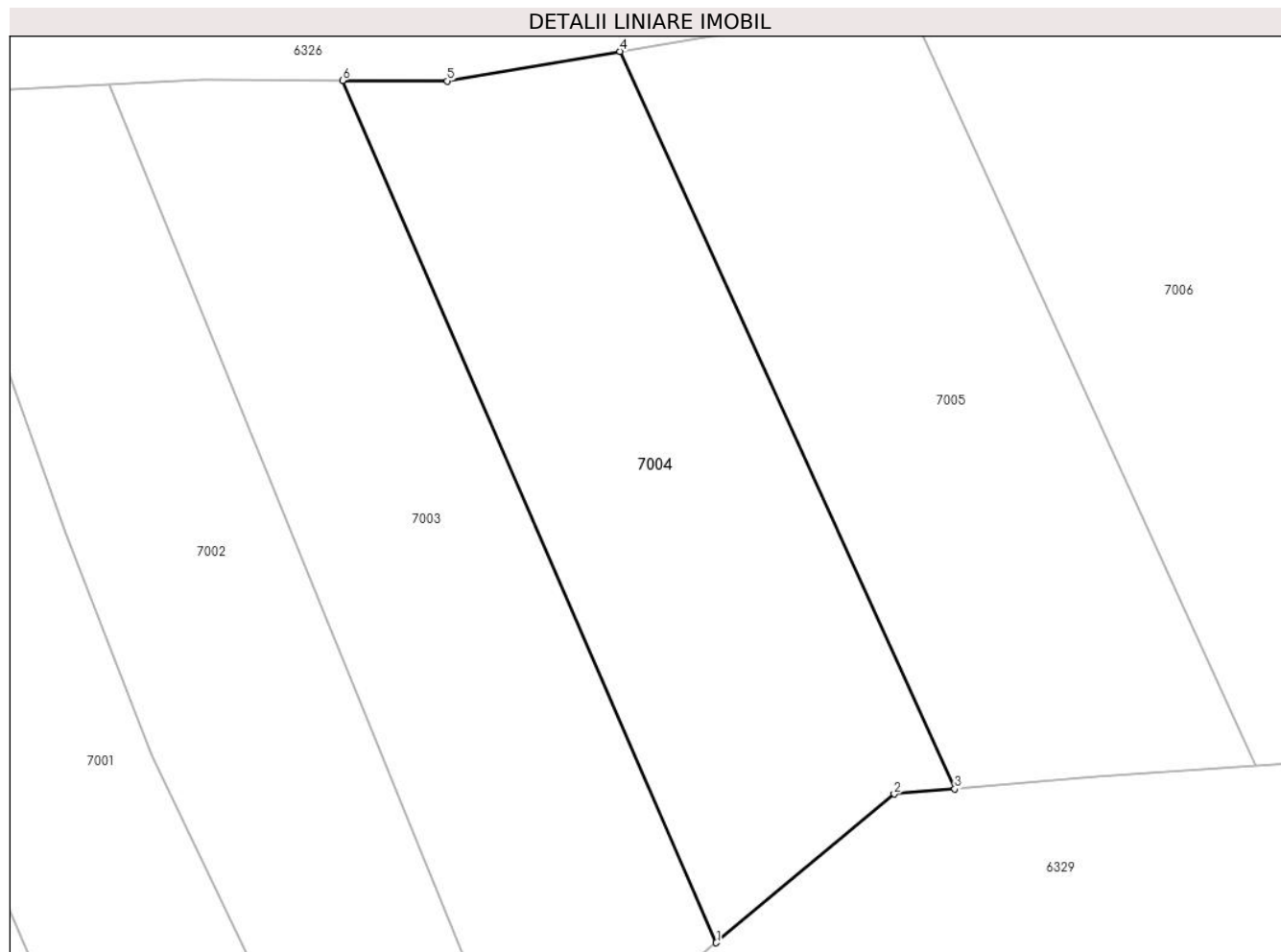
Inscrieri privind dezmembramintele dreptului de proprietate, drepturi reale de garanție și sarcini	Referințe
NU SUNT	

Anexa Nr. 1 La Partea I

Teren

Nr cadastral	Suprafața (mp)*	Observații / Referințe
	5.000	

* Suprafața este determinată în planul de proiecție Stereo 70.



Date referitoare la teren

Crt	Categorie folosință	Intravilan	Suprafața (mp)	Tarla	Parcelă	Nr. topo	Observații / Referințe
1	faneata	NU	5.000	-	-	-	

Lungime Segmente

1) Valorile lungimilor segmentelor sunt obținute din proiecție în plan.

Punct început	X / Y	Punct sfârșit	X / Y	Lungime segment (** (m)
1	581.483,159 631.764,11	2	581.509,24 631.785,879	33.972
2	581.509,24 631.785,879	3	581.518,105 631.786,635	8.897
3	581.518,105 631.786,635	4	581.469,045 631.894,594	118.583
4	581.469,045 631.894,594	5	581.443,749 631.890,262	25.664
5	581.443,749 631.890,262	6	581.428,393 631.890,341	15.356

Punct început	X / Y	Punct sfârșit	X / Y	Lungime segment (** (m)
6	581.428,393 631.890,341	1	581.483,159 631.764,11	137.599

** Lungimile segmentelor sunt determinate în planul de proiecție Stereo 70 și sunt rotunjite la 1 milimetru.

*** Distanța dintre puncte este formată din segmente cumulate ce sunt mai mici decât valoarea 1 milimetru.

**DATE DESPRE IMOBILUL NR. 7005**

Oficiul de Cadastru și Publicitate Imobiliară NEAMT
Biroul de Cadastru și Publicitate Imobiliară Targu-Neamt

A. Partea I. Descrierea imobilului

TEREN Extravilan

Adresa: Jud. Neamt

Nr. Crt	Nr cadastral Nr. topografic	Suprafața* (mp)	Observații / Referințe
A1		5.000	Sector cadastral:199 Teren neimprejmuit;

B. Partea II. Proprietari și acte

Inscrieri privitoare la dreptul de proprietate și alte drepturi reale		Referințe
/		
Act Administrativ nr. 16958, din 19/12/2022 emis de PRIMARIA COMUNEI PIPIRIG;		
B1	Inscrierea posesiei, drept de PROPRIETATE, dobandit prin Lege, cota actuala 1/1, cota initiala 1/1 1) SODOMANU MARIA	A1

C. Partea III. SARCINI .

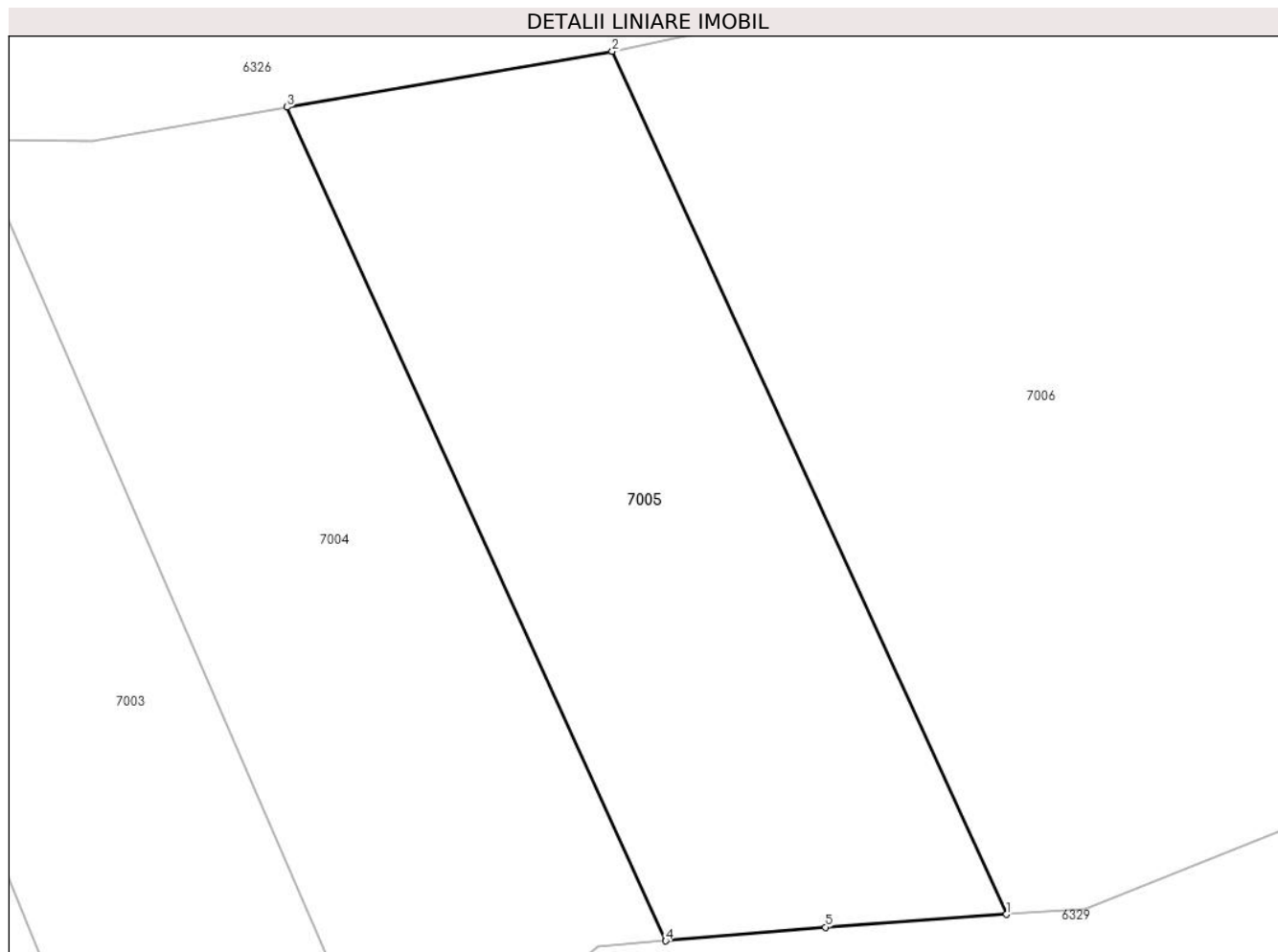
Inscrieri privind dezmembramintele dreptului de proprietate, drepturi reale de garanție și sarcini	Referințe
NU SUNT	

Anexa Nr. 1 La Partea I

Teren

Nr cadastral	Suprafața (mp)*	Observații / Referințe
	5.000	

* Suprafața este determinată în planul de proiecție Stereo 70.



Date referitoare la teren

Crt	Categorie folosință	Intra vilan	Suprafața (mp)	Tarla	Parcelă	Nr. topo	Observații / Referințe
1	faneata	NU	5.000	-	-	-	

Lungime Segmente

1) Valorile lungimilor segmentelor sunt obținute din proiecție în plan.

Punct început	X / Y	Punct sfârșit	X / Y	Lungime segment (** (m)
1	581.562,231 631.790,067	2	581.511,164 631.901,808	122.857
2	581.511,164 631.901,808	3	581.469,045 631.894,594	42.732
3	581.469,045 631.894,594	4	581.518,105 631.786,635	118.583
4	581.518,105 631.786,635	5	581.538,795 631.788,401	20.765
5	581.538,795 631.788,401	1	581.562,231 631.790,067	23.495

**** Lungimile segmentelor sunt determinate în planul de proiecție Stereo 70 și sunt rotunjite la 1 milimetru.**

***** Distanța dintre puncte este formată din segmente cumulate ce sunt mai mici decât valoarea 1 milimetru.**

**DATE DESPRE IMOBILUL NR. 7006**

Oficiul de Cadastru și Publicitate Imobiliară NEAMT
Biroul de Cadastru și Publicitate Imobiliară Targu-Neamt

A. Partea I. Descrierea imobilului

TEREN Extravilan

Adresa: Jud. Neamt

Nr. Crt	Nr cadastral Nr. topografic	Suprafața* (mp)	Observații / Referințe
A1		14.990	Sector cadastral:199 Teren neimpregmuit;

B. Partea II. Proprietari și acte

Inscrieri privitoare la dreptul de proprietate și alte drepturi reale		Referințe
/		
Act Administrativ nr. 17104, din 21/12/2022 emis de PRIMARIA COMUNEI PIPIRIG;		
B1	Inscrierea posesiei, drept de PROPRIETATE, dobandit prin Lege, cota actuala 1/1, cota initiala 1/1 1) GRĂMADĂ ALEXANDRU	A1

C. Partea III. SARCINI .

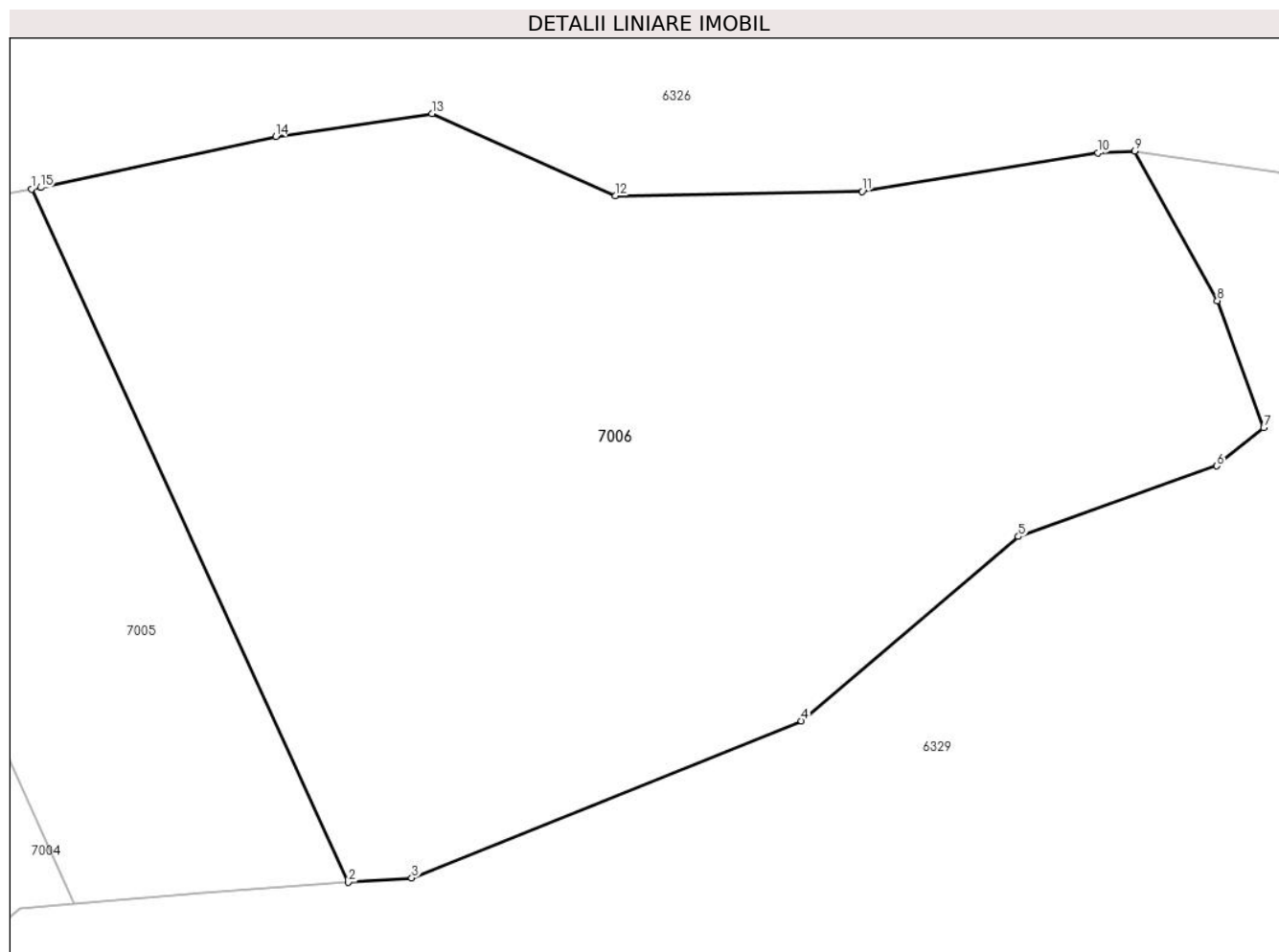
Inscrieri privind dezmembramintele dreptului de proprietate, drepturi reale de garanție și sarcini	Referințe
NU SUNT	

Anexa Nr. 1 La Partea I

Teren

Nr cadastral	Suprafața (mp)*	Observații / Referințe
	14.990	

* Suprafața este determinată în planul de proiecție Stereo 70.



Date referitoare la teren

Crt	Categorie folosință	Intravilan	Suprafața (mp)	Tarla	Parcelă	Nr. topo	Observații / Referințe
1	faneata	NU	14.990	-	-	-	

Lungime Segmente

1) Valorile lungimilor segmentelor sunt obținute din proiecție în plan.

Punct început	X / Y	Punct sfârșit	X / Y	Lungime segment (** (m)
1	581.511,164 631.901,808	2	581.562,231 631.790,067	122.857
2	581.562,231 631.790,067	3	581.572,477 631.790,795	10.272
3	581.572,477 631.790,795	4	581.635,336 631.816,071	67.75
4	581.635,336 631.816,071	5	581.670,329 631.845,793	45.912
5	581.670,329 631.845,793	6	581.702,34 631.857,182	33.977

Punct început	X / Y	Punct sfârșit	X / Y	Lungime segment (** (m)
6	581.702,34 631.857,182	7	581.709,903 631.863,344	9.755
7	581.709,903 631.863,344	8	581.702,413 631.883,796	21.78
8	581.702,413 631.883,796	9	581.689,076 631.907,964	27.604
9	581.689,076 631.907,964	10	581.683,111 631.907,612	5.975
10	581.683,111 631.907,612	11	581.645,133 631.901,413	38.481
11	581.645,133 631.901,413	12	581.605,299 631.900,714	39.84
12	581.605,299 631.900,714	13	581.575,725 631.913,965	32.407
13	581.575,725 631.913,965	14	581.550,559 631.910,27	25.436
14	581.550,559 631.910,27	15	581.512,615 631.902,056	38.823
15	581.512,615 631.902,056	1	581.511,164 631.901,808	1.472

** Lungimile segmentelor sunt determinate în planul de proiecție Stereo 70 și sunt rotunjite la 1 milimetru.

*** Distanța dintre puncte este formată din segmente cumulate ce sunt mai mici decât valoarea 1 milimetru.

**DATE DESPRE IMOBILUL NR. 7007**

Oficiul de Cadastru și Publicitate Imobiliară NEAMT
Biroul de Cadastru și Publicitate Imobiliară Targu-Neamt

A. Partea I. Descrierea imobilului

TEREN Extravilan

Adresa: Jud. Neamt

Nr. Crt	Nr cadastral Nr. topografic	Suprafața* (mp)	Observații / Referințe
A1		4.000	Sector cadastral:199 Teren neimpregmuit;

B. Partea II. Proprietari și acte

Inscrieri privitoare la dreptul de proprietate și alte drepturi reale		Referințe
/		
Act Administrativ nr. 16926, din 19/12/2022 emis de PRIMARIA COMUNEI PIPIRIG;		
B1	Inscrierea posesiei, drept de PROPRIETATE, dobandit prin Lege, cota actuala 1/1, cota initiala 1/1 1) BUTNARU AURICA	A1

C. Partea III. SARCINI .

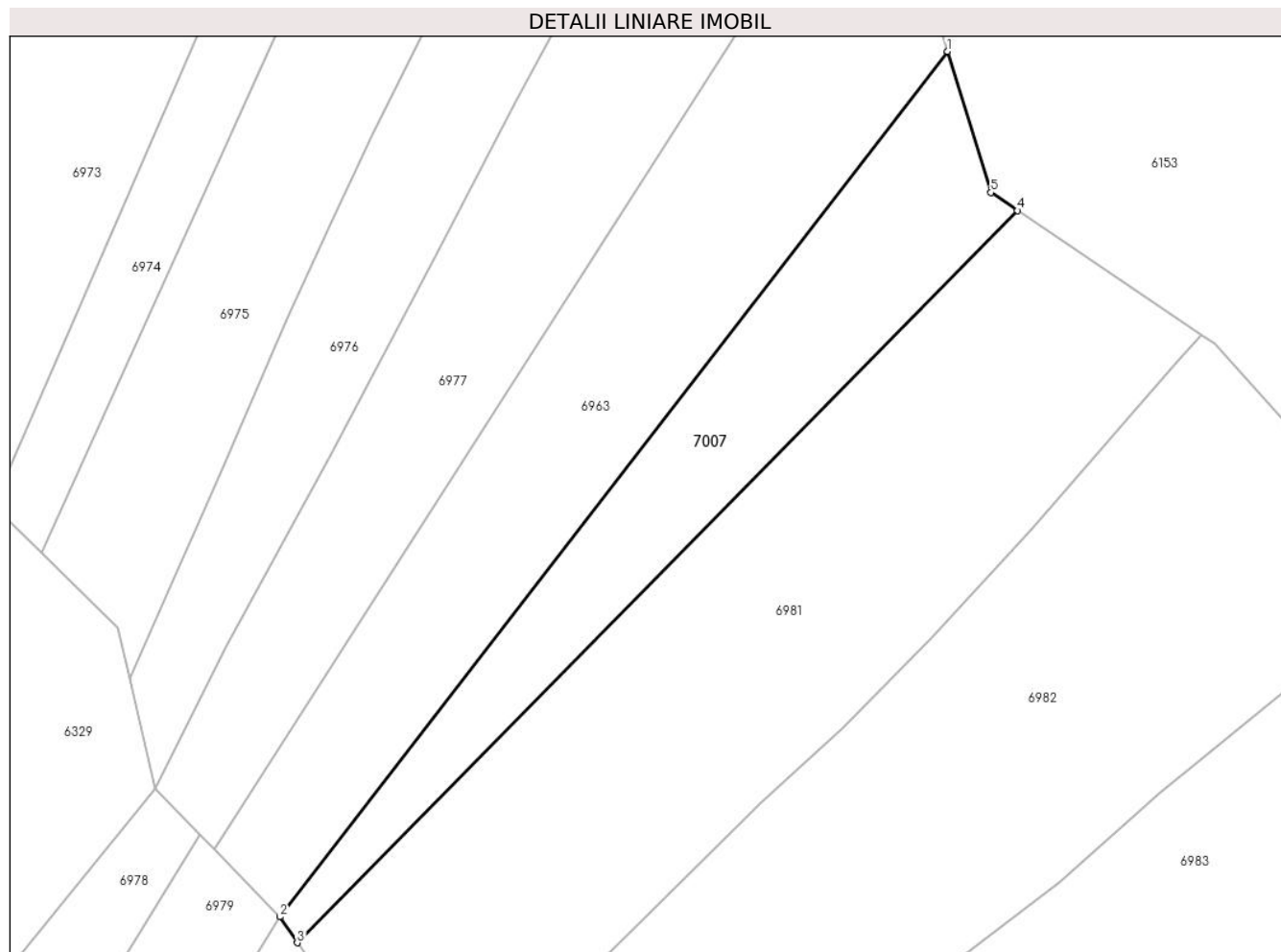
Inscrieri privind dezmembramintele dreptului de proprietate, drepturi reale de garanție și sarcini	Referințe
NU SUNT	

Anexa Nr. 1 La Partea I

Teren

Nr cadastral	Suprafața (mp)*	Observații / Referințe
	4.000	

* Suprafața este determinată în planul de proiecție Stereo 70.



Date referitoare la teren

Crt	Categorie folosință	Intra vilan	Suprafața (mp)	Tarla	Parcelă	Nr. topo	Observații / Referințe
1	faneata	NU	4.000	-	-	-	

Lungime Segmente

1) Valorile lungimilor segmentelor sunt obținute din proiecție în plan.

Punct început	X / Y	Punct sfârșit	X / Y	Lungime segment (** (m)
1	581.944,936 631.277,756	2	581.809,724 631.102,709	221.187
2	581.809,724 631.102,709	3	581.813,242 631.097,462	6.317
3	581.813,242 631.097,462	4	581.959,127 631.245,572	207.892
4	581.959,127 631.245,572	5	581.953,721 631.249,227	6.526
5	581.953,721 631.249,227	1	581.944,936 631.277,756	29.851

**** Lungimile segmentelor sunt determinate în planul de proiecție Stereo 70 și sunt rotunjite la 1 milimetru.**

***** Distanța dintre puncte este formată din segmente cumulate ce sunt mai mici decât valoarea 1 milimetru.**

**DATE DESPRE IMOBILUL NR. 7008**

Oficiul de Cadastru și Publicitate Imobiliară NEAMT
Biroul de Cadastru și Publicitate Imobiliară Targu-Neamt

A. Partea I. Descrierea imobilului

TEREN Extravilan

Adresa: Jud. Neamt

Nr. Crt	Nr cadastral Nr. topografic	Suprafața* (mp)	Observații / Referințe
A1		6.170	Sector cadastral:199 Teren neimpregmuit;

B. Partea II. Proprietari și acte

Inscrieri privitoare la dreptul de proprietate și alte drepturi reale		Referințe
/		
Act Administrativ nr. 17162, din 22/12/2022 emis de PRIMARIA COMUNEI PIPIRIG;		
B1	Inscrierea posesiei, drept de PROPRIETATE, dobandit prin Lege, cota actuala 1/1, cota initiala 1/1 1) DOLHESCU VARVARA	A1

C. Partea III. SARCINI .

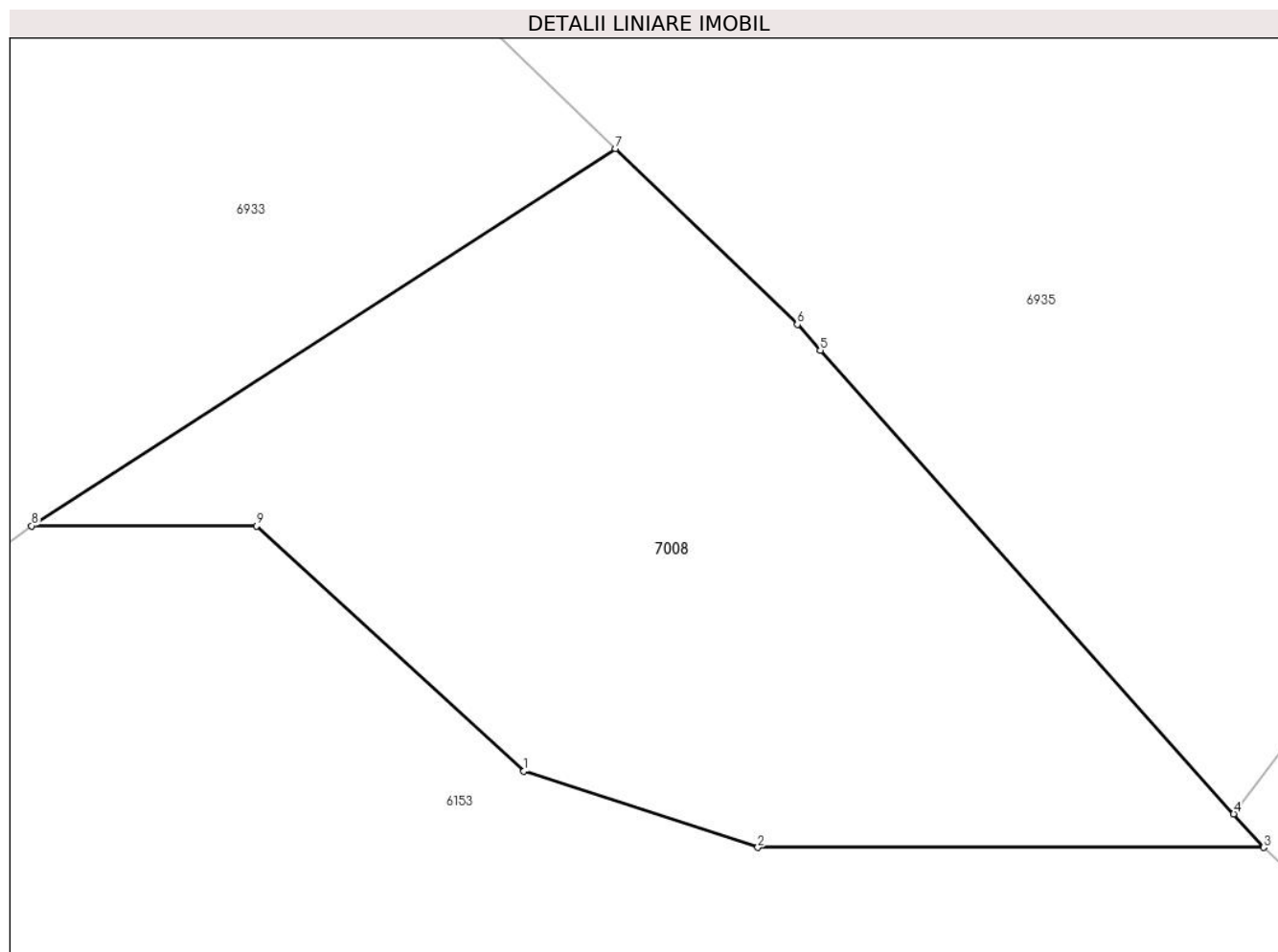
Inscrieri privind dezmembramintele dreptului de proprietate, drepturi reale de garanție și sarcini	Referințe
NU SUNT	

Anexa Nr. 1 La Partea I

Teren

Nr cadastral	Suprafața (mp)*	Observații / Referințe
	6.170	

* Suprafața este determinată în planul de proiecție Stereo 70.



Date referitoare la teren

Crt	Categorie folosință	Intravilan	Suprafața (mp)	Tarla	Parcelă	Nr. topo	Observații / Referințe
1	faneata	NU	6.170	-	-	-	

Lungime Segmente

1) Valorile lungimilor segmentelor sunt obținute din proiecție în plan.

Punct început	X / Y	Punct sfârșit	X / Y	Lungime segment (** (m)
1	582.213,418 632.028,623	2	582.242,601 632.019,089	30.701
2	582.242,601 632.019,089	3	582.305,737 632.019,089	63.136
3	582.305,737 632.019,089	4	582.301,992 632.023,285	5.624
4	582.301,992 632.023,285	5	582.250,398 632.081,087	77.479
5	582.250,398 632.081,087	6	582.247,529 632.084,301	4.308

Punct început	X / Y	Punct sfârşit	X / Y	Lungime segment (** (m)
6	582.247,529 632.084,301	7	582.224,841 632.106,244	31.563
7	582.224,841 632.106,244	8	582.151,966 632.059,189	86.746
8	582.151,966 632.059,189	9	582.180,027 632.059,189	28.061
9	582.180,027 632.059,189	1	582.213,418 632.028,623	45.269

** Lungimile segmentelor sunt determinate în planul de proiecție Stereo 70 și sunt rotunjite la 1 milimetru.

*** Distanța dintre puncte este formată din segmente cumulate ce sunt mai mici decât valoarea 1 milimetru.

**DATE DESPRE IMOBILUL NR. 7009**

Oficiul de Cadastru și Publicitate Imobiliară NEAMT
Biroul de Cadastru și Publicitate Imobiliară Targu-Neamt

A. Partea I. Descrierea imobilului

TEREN Extravilan

Adresa: Jud. Neamt

Nr. Crt	Nr cadastral Nr. topografic	Suprafața* (mp)	Observații / Referințe
A1		5.000	Sector cadastral:199 Teren neimpregmuit;

B. Partea II. Proprietari și acte

Inscrieri privitoare la dreptul de proprietate și alte drepturi reale		Referințe
/		
Act Normativ nr. 7, din 13/03/1996 emis de PARLAMENTUL ROMANIEI;		
B1	Inscrierea provizorie, drept de PROPRIETATE, dobandit prin Lege, cota actuala 1/1, cota initiala 1/1	A1
1) COMUNA PIPIRIG, CIF:99999999999999, PROPRIETAR NEIDENTIFICAT		

C. Partea III. SARCINI .

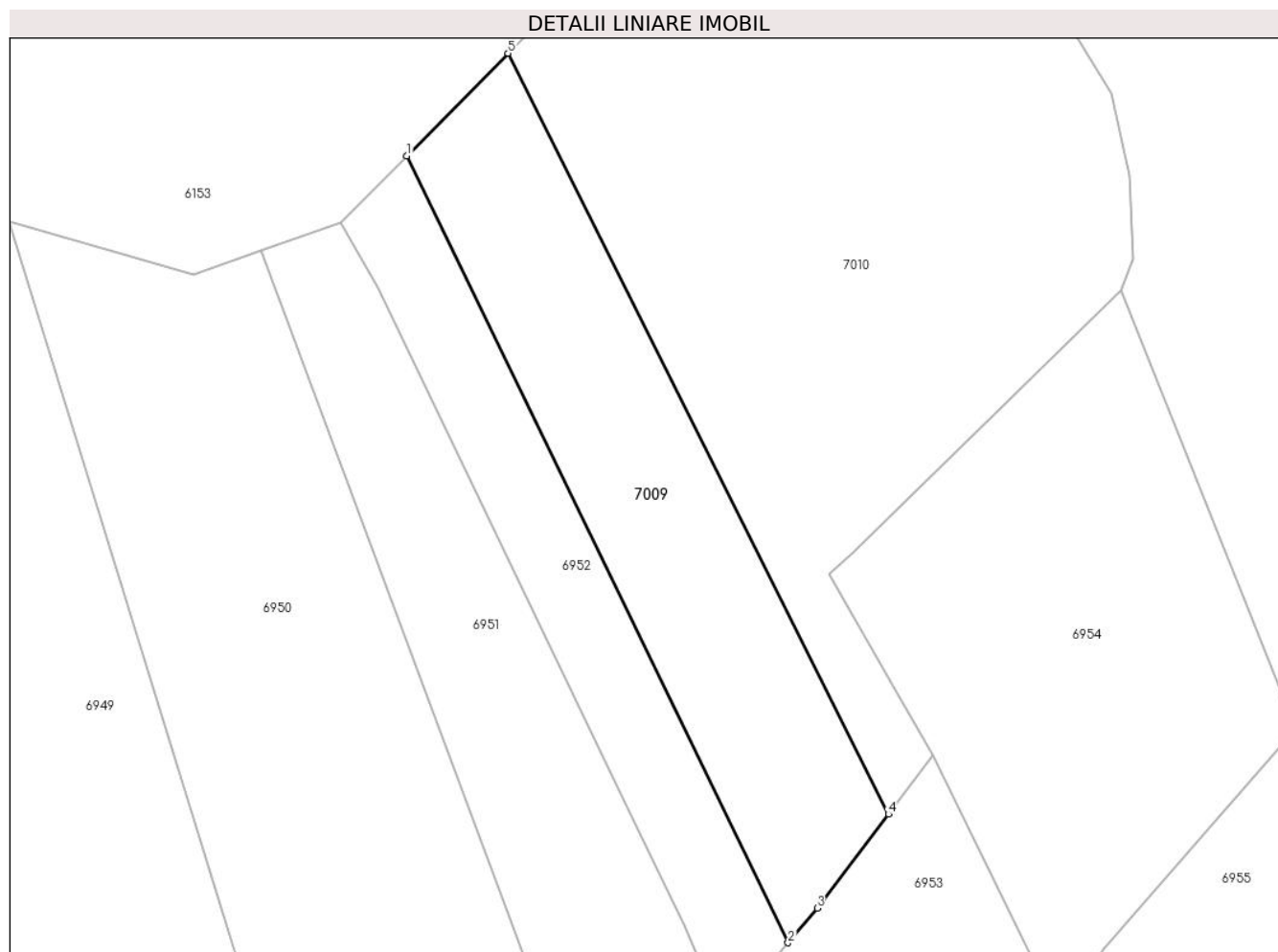
Inscrieri privind dezmembramintele dreptului de proprietate, drepturi reale de garanție și sarcini	Referințe
NU SUNT	

Anexa Nr. 1 La Partea I

Teren

Nr cadastral	Suprafața (mp)*	Observații / Referințe
	5.000	

* Suprafața este determinată în planul de proiecție Stereo 70.



Date referitoare la teren

Crt	Categorie folosință	Intra vilan	Suprafața (mp)	Tarla	Parcelă	Nr. topo	Observații / Referințe
1	faneata	NU	5.000	-	-	-	

Lungime Segmente

1) Valorile lungimilor segmentelor sunt obținute din proiecție în plan.

Punct început	X / Y	Punct sfârșit	X / Y	Lungime segment (** (m)
1	582.762,967 632.299,077	2	582.840,131 632.139,911	176.884
2	582.840,131 632.139,911	3	582.846,023 632.146,893	9.136
3	582.846,023 632.146,893	4	582.860,46 632.165,909	23.875
4	582.860,46 632.165,909	5	582.783,429 632.319,822	172.113
5	582.783,429 632.319,822	1	582.762,967 632.299,077	29.138

**** Lungimile segmentelor sunt determinate în planul de proiecție Stereo 70 și sunt rotunjite la 1 milimetru.**

***** Distanța dintre puncte este formată din segmente cumulate ce sunt mai mici decât valoarea 1 milimetru.**

**DATE DESPRE IMOBILUL NR. 7010**

Oficiul de Cadastru și Publicitate Imobiliară NEAMT
Biroul de Cadastru și Publicitate Imobiliară Targu-Neamt

A. Partea I. Descrierea imobilului

TEREN Extravilan

Adresa: Jud. Neamt

Nr. Crt	Nr cadastral Nr. topografic	Suprafața* (mp)	Observații / Referințe
A1		11.942	Sector cadastral:199 Teren neimpregmuit;

B. Partea II. Proprietari și acte

Inscrieri privitoare la dreptul de proprietate și alte drepturi reale		Referințe
/		
Act Administrativ nr. 17040, din 20/12/2022 emis de PRIMARIA COMUNEI PIPIRIG;		
B1	Inscrierea posesiei, drept de PROPRIETATE, dobandit prin Lege, cota actuala 1/1, cota initiala 1/1 1) DOLHĂSCU GHEORGHE	A1

C. Partea III. SARCINI .

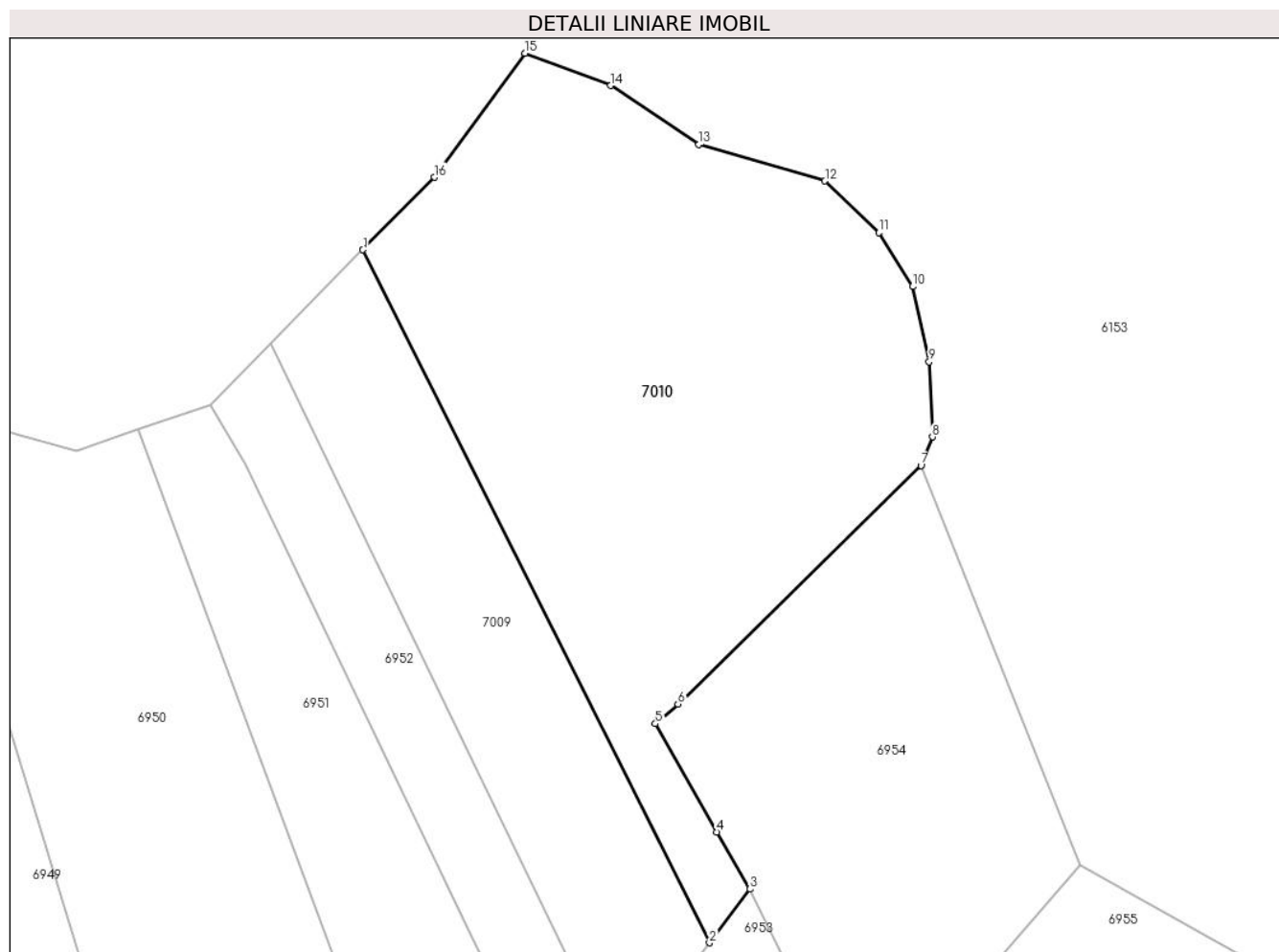
Inscrieri privind dezmembramintele dreptului de proprietate, drepturi reale de garanție și sarcini	Referințe
NU SUNT	

Anexa Nr. 1 La Partea I

Teren

Nr cadastral	Suprafața (mp)*	Observații / Referințe
	11.942	

* Suprafața este determinată în planul de proiecție Stereo 70.



Date referitoare la teren

Crt	Categorie folosință	Intravilan	Suprafața (mp)	Tarla	Parcelă	Nr. topo	Observații / Referințe
1	faneata	NU	11.942	-	-	-	

Lungime Segmente

1) Valorile lungimilor segmentelor sunt obținute din proiecție în plan.

Punct început	X / Y	Punct sfârșit	X / Y	Lungime segment (** (m)
1	582.783,429 632.319,822	2	582.860,46 632.165,909	172.113
2	582.860,46 632.165,909	3	582.869,421 632.177,843	14.924
3	582.869,421 632.177,843	4	582.862,042 632.190,49	14.642
4	582.862,042 632.190,49	5	582.848,447 632.214,565	27.648
5	582.848,447 632.214,565	6	582.853,441 632.218,949	6.645

Punct început	X / Y	Punct sfârşit	X / Y	Lungime segment (** (m)
6	582.853,441 632.218,949	7	582.907,487 632.271,93	75.683
7	582.907,487 632.271,93	8	582.910,034 632.278,256	6.819
8	582.910,034 632.278,256	9	582.909,289 632.294,98	16.741
9	582.909,289 632.294,98	10	582.905,619 632.311,67	17.089
10	582.905,619 632.311,67	11	582.898,151 632.323,617	14.089
11	582.898,151 632.323,617	12	582.886,134 632.335,116	16.632
12	582.886,134 632.335,116	13	582.858,118 632.343,212	29.162
13	582.858,118 632.343,212	14	582.838,516 632.356,324	23.583
14	582.838,516 632.356,324	15	582.819,501 632.363,493	20.322
15	582.819,501 632.363,493	16	582.799,308 632.335,922	34.175
16	582.799,308 632.335,922	1	582.783,429 632.319,822	22.613

** Lungimile segmentelor sunt determinate în planul de proiecție Stereo 70 și sunt rotunjite la 1 milimetru.

*** Distanța dintre puncte este formată din segmente cumulate ce sunt mai mici decât valoarea 1 milimetru.

**DATE DESPRE IMOBILUL NR. 7011**

Oficiul de Cadastru și Publicitate Imobiliară NEAMT
Biroul de Cadastru și Publicitate Imobiliară Targu-Neamt

A. Partea I. Descrierea imobilului

TEREN Extravilan

Adresa: Jud. Neamt

Nr. Crt	Nr cadastral Nr. topografic	Suprafața* (mp)	Observații / Referințe
A1		11.707	Sector cadastral:199 Teren neimpregmuit;

B. Partea II. Proprietari și acte

Inscrieri privitoare la dreptul de proprietate și alte drepturi reale		Referințe
/		
Act Administrativ nr. 17109, din 21/12/2022 emis de PRIMARIA COMUNEI PIPIRIG;		
B1	Inscrierea posesiei, drept de PROPRIETATE, dobandit prin Lege, cota actuala 1/1, cota initiala 1/1 1) DAVID DUMITRU	A1

C. Partea III. SARCINI .

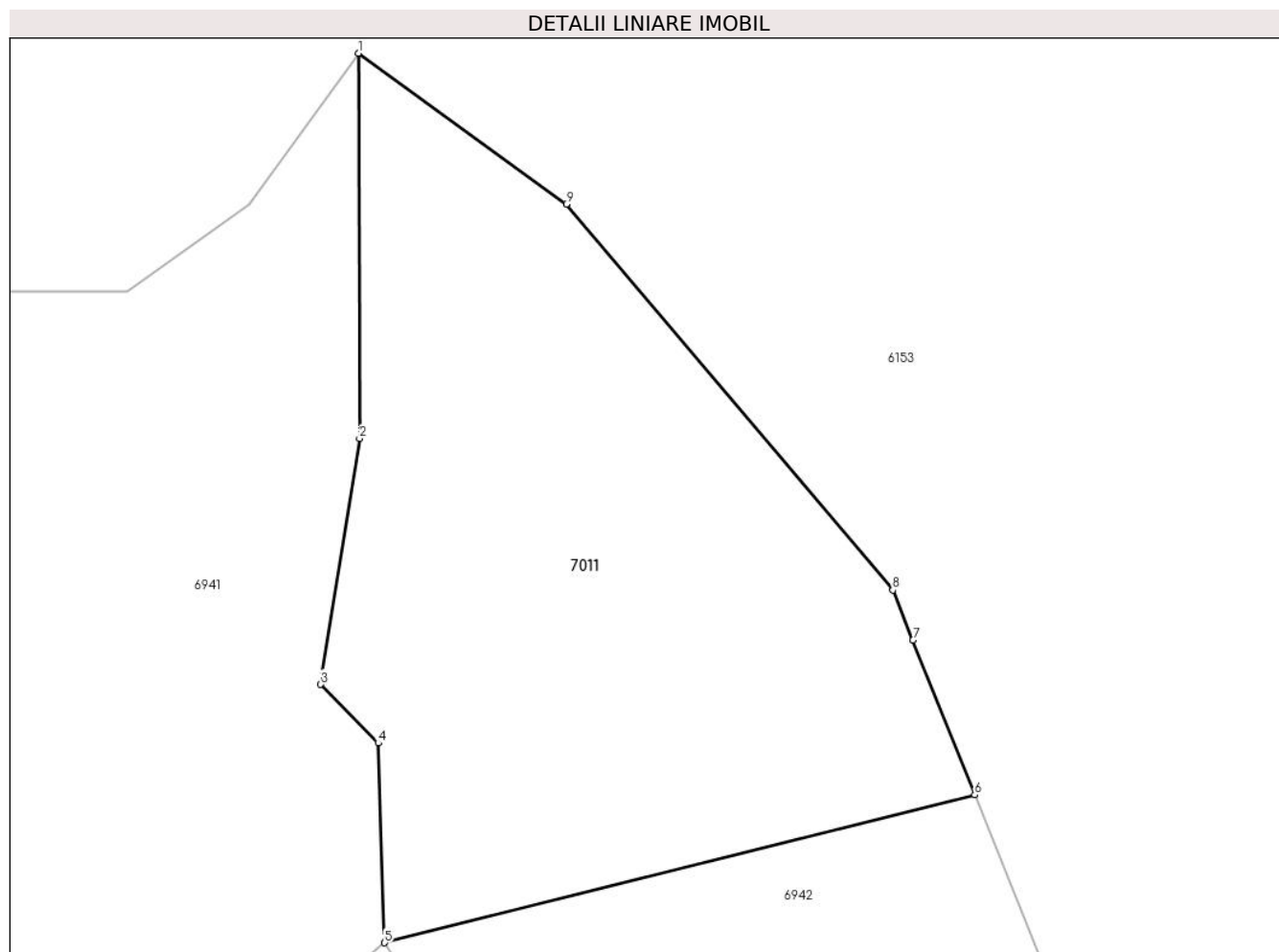
Inscrieri privind dezmembramintele dreptului de proprietate, drepturi reale de garanție și sarcini	Referințe
NU SUNT	

Anexa Nr. 1 La Partea I

Teren

Nr cadastral	Suprafața (mp)*	Observații / Referințe
	11.707	

* Suprafața este determinată în planul de proiecție Stereo 70.



Date referitoare la teren

Crt	Categorie folosință	Intravilan	Suprafața (mp)	Tarla	Parcelă	Nr. topo	Observații / Referințe
1	faneata	NU	11.707	-	-	-	

Lungime Segmente

1) Valorile lungimilor segmentelor sunt obținute din proiecție în plan.

Punct început	X / Y	Punct sfârșit	X / Y	Lungime segment (** (m)
1	582.462,403 632.497,995	2	582.462,612 632.424,852	73.143
2	582.462,612 632.424,852	3	582.455,213 632.378,145	47.289
3	582.455,213 632.378,145	4	582.466,133 632.367,022	15.587
4	582.466,133 632.367,022	5	582.467,363 632.329,097	37.945
5	582.467,363 632.329,097	6	582.579,492 632.357,176	115.591

Punct început	X / Y	Punct sfârşit	X / Y	Lungime segment (** (m)
6	582.579,492 632.357,176	7	582.567,735 632.386,542	31.632
7	582.567,735 632.386,542	8	582.563,924 632.396,062	10.254
8	582.563,924 632.396,062	9	582.501,899 632.469,357	96.017
9	582.501,899 632.469,357	1	582.462,403 632.497,995	48.786

** Lungimile segmentelor sunt determinate în planul de proiecție Stereo 70 și sunt rotunjite la 1 milimetru.

*** Distanța dintre puncte este formată din segmente cumulate ce sunt mai mici decât valoarea 1 milimetru.

**DATE DESPRE IMOBILUL NR. 8343**

Oficiul de Cadastru și Publicitate Imobiliară NEAMT
Biroul de Cadastru și Publicitate Imobiliară Targu-Neamt

A. Partea I. Descrierea imobilului

TEREN Extravilan

Adresa: Jud. Neamt

Nr. Crt	Nr cadastral Nr. topografic	Suprafața* (mp)	Observații / Referințe
A1	51467	Din acte: 39.135 Masurata: 5.319	Sector cadastral:199 Teren neimprejmuit; Parte din Cf 51467

B. Partea II. Proprietari și acte

Inscrieri privitoare la dreptul de proprietate și alte drepturi reale		Referințe
/		
Hotarare Judecatoreasca nr. 792, din 22/06/2018 emis de JUDECATORIA TIRGU NEAMT;		
B1	Intabulare, drept de PROPRIETATE, dobandit prin Hotarare Judecatoreasca, cota actuala 1/1, cota initiala 1/1 1) URSU N ILIE	A1

C. Partea III. SARCINI .

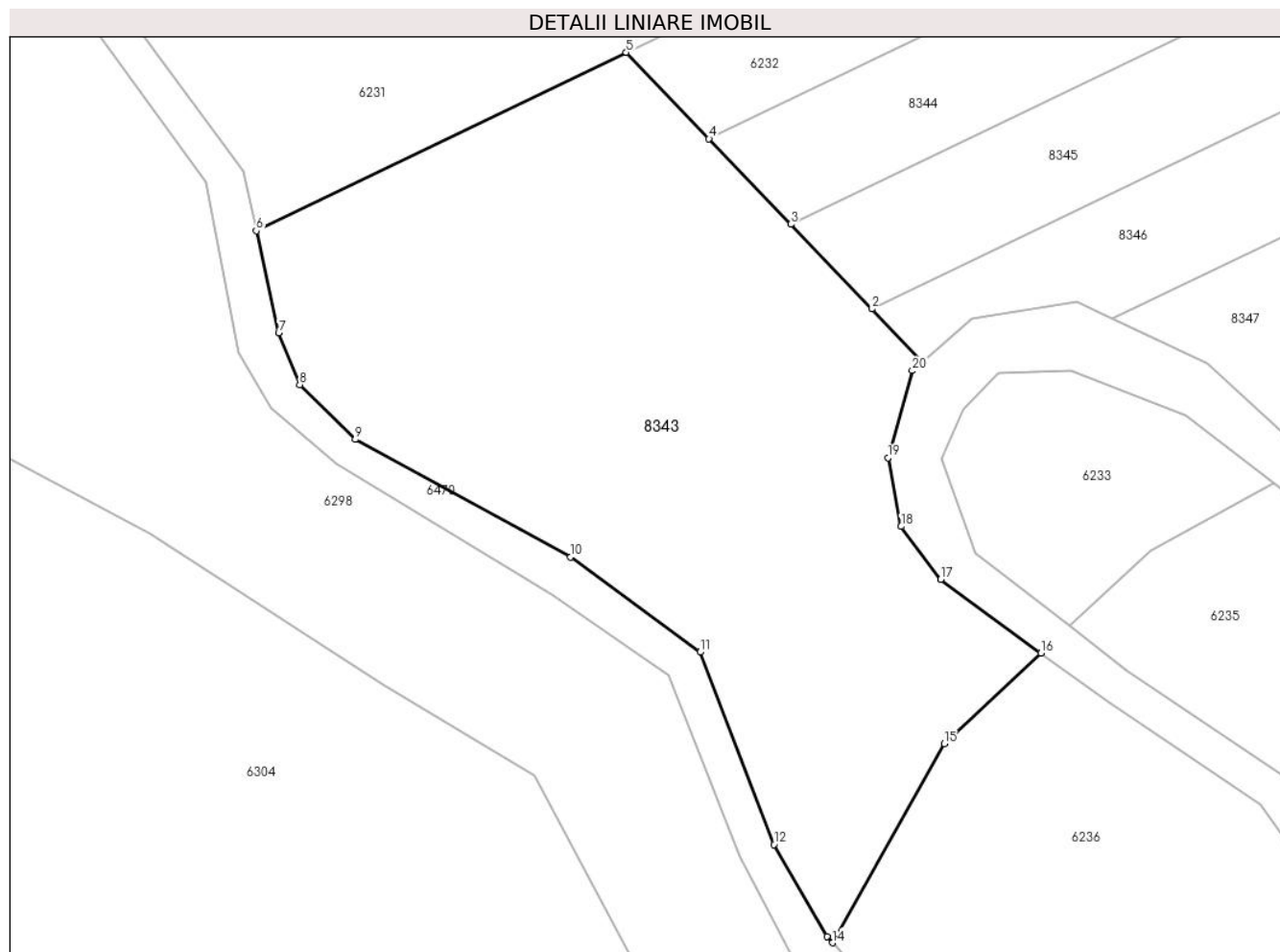
Inscrieri privind dezmembramintele dreptului de proprietate, drepturi reale de garanție și sarcini	Referințe
NU SUNT	

Anexa Nr. 1 La Partea I

Teren

Nr cadastral	Suprafața (mp)*	Observații / Referințe
51467	Din acte: 39.135 Masurata: 5.319	Parte din Cf 51467

* Suprafața este determinată în planul de proiecție Stereo 70.



Date referitoare la teren

Crt	Categorie folosință	Intravilan	Suprafața (mp)	Tarla	Parcelă	Nr. topo	Observații / Referințe
1	padure	NU	5.319	-	-	-	

Lungime Segmente

1) Valorile lungimilor segmentelor sunt obținute din proiecție în plan.

Punct început	X / Y	Punct sfârșit	X / Y	Lungime segment (** (m)
1	581.035,85 633.328,195	2	581.029,141 633.335,192	9.694
2	581.029,141 633.335,192	3	581.018,354 633.346,443	15.587
3	581.018,354 633.346,443	4	581.007,484 633.357,781	15.707
4	581.007,484 633.357,781	5	580.996,486 633.369,252	15.892
5	580.996,486 633.369,252	6	580.947,38 633.345,563	54.521

Punct început	X / Y	Punct sfârșit	X / Y	Lungime segment (** (m)
6	580.947,38 633.345,563	7	580.950,349 633.332,037	13.848
7	580.950,349 633.332,037	8	580.953,149 633.325,144	7.44
8	580.953,149 633.325,144	9	580.960,502 633.317,859	10.351
9	580.960,502 633.317,859	10	580.989,096 633.302,241	32.581
10	580.989,096 633.302,241	11	581.006,298 633.289,628	21.331
11	581.006,298 633.289,628	12	581.016,099 633.264,097	27.348
12	581.016,099 633.264,097	13	581.023,145 633.251,896	14.089
13	581.023,145 633.251,896	14	581.023,886 633.251,047	1.127
14	581.023,886 633.251,047	15	581.038,713 633.277,495	30.321
15	581.038,713 633.277,495	16	581.051,577 633.289,511	17.603
16	581.051,577 633.289,511	17	581.038,245 633.299,274	16.524
17	581.038,245 633.299,274	18	581.032,994 633.306,313	8.782
18	581.032,994 633.306,313	19	581.031,253 633.315,443	9.295
19	581.031,253 633.315,443	20	581.034,478 633.327,004	12.002
20	581.034,478 633.327,004	1	581.035,85 633.328,195	1.817

** Lungimile segmentelor sunt determinate în planul de proiecție Stereo 70 și sunt rotunjite la 1 milimetru.

*** Distanța dintre puncte este formată din segmente cumulate ce sunt mai mici decât valoarea 1 milimetru.

**DATE DESPRE IMOBILUL NR. 8344**

Oficiul de Cadastru și Publicitate Imobiliară NEAMT
Biroul de Cadastru și Publicitate Imobiliară Targu-Neamt

A. Partea I. Descrierea imobilului

TEREN Extravilan

Adresa: Jud. Neamt

Nr. Crt	Nr cadastral Nr. topografic	Suprafața* (mp)	Observații / Referințe
A1	51467	Din acte: 39.135 Masurata: 6.763	Sector cadastral:199 Teren neimprejmuit; Parte din Cf 51467

B. Partea II. Proprietari și acte

Inscrieri privitoare la dreptul de proprietate și alte drepturi reale		Referințe
/		
Hotarare Judecatoreasca nr. 792, din 22/06/2018 emis de JUDECATORIA TIRGU NEAMT;		
B1	Intabulare, drept de PROPRIETATE, dobandit prin Hotarare Judecatoreasca, cota actuala 1/1, cota initiala 1/1 1) UNGUREANU N VIORICA	A1

C. Partea III. SARCINI

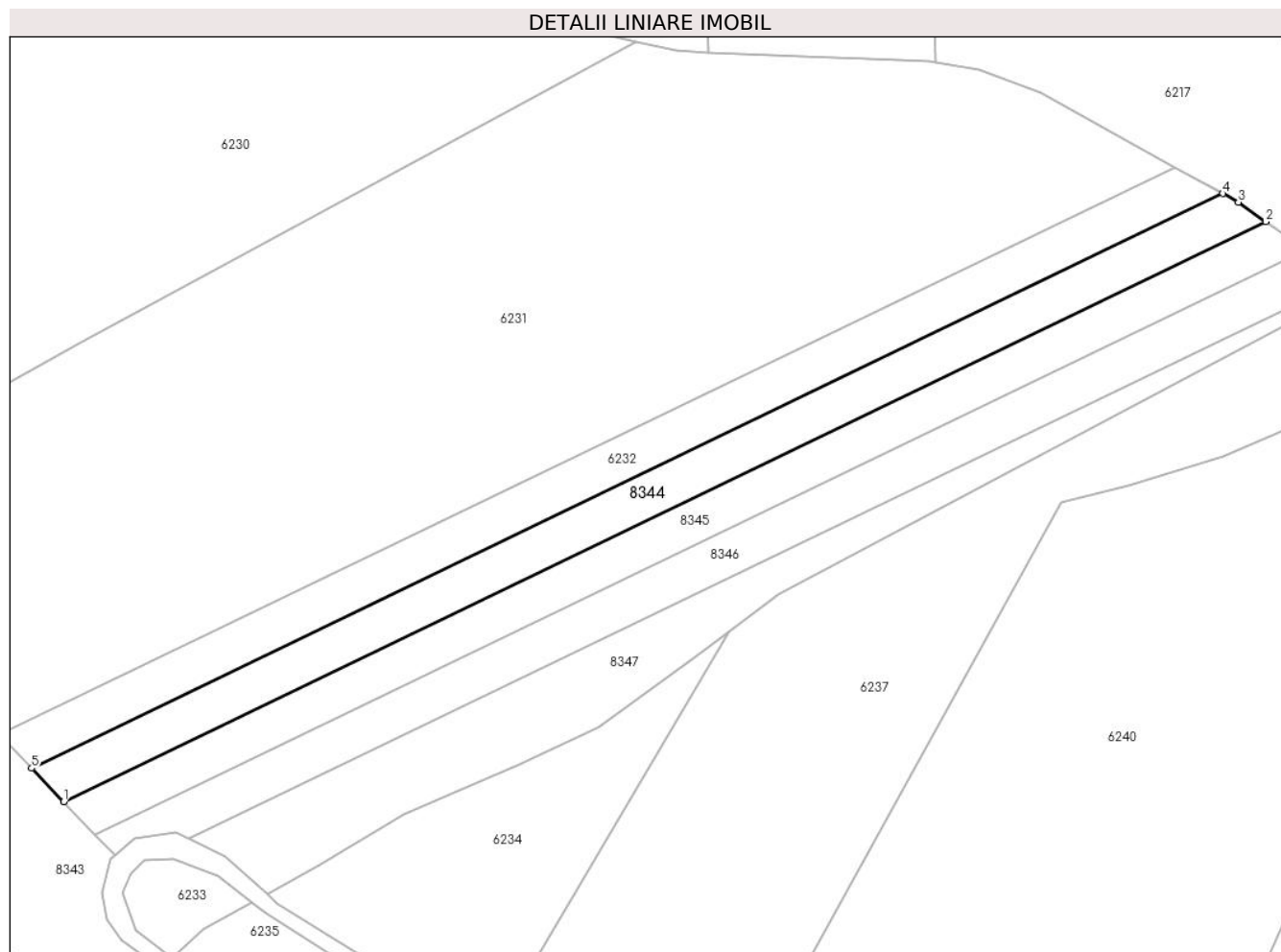
Inscrieri privind dezmembramintele dreptului de proprietate, drepturi reale de garanție și sarcini		Referințe
/		
Hotarare Judecatoreasca nr. 792, din 22/06/2018 emis de JUDECATORIA TIRGU NEAMT;		
C1	Intabulare, drept de IPOTECA LEGALA, Valoare:182 1) URSU ILIE	A1

Anexa Nr. 1 La Partea I

Teren

Nr cadastral	Suprafața (mp)*	Observații / Referințe
51467	Din acte: 39.135 Masurata: 6.763	Parte din Cf 51467

* Suprafața este determinată în planul de proiecție Stereo 70.



Date referitoare la teren

Crt	Categorie folosință	Intra vilan	Suprafața (mp)	Tarla	Parcelă	Nr. topo	Observații / Referințe
1	padure	NU	6.763	-	-	-	

Lungime Segmente

1) Valorile lungimilor segmentelor sunt obținute din proiecție în plan.

Punct început	X / Y	Punct sfârșit	X / Y	Lungime segment (** (m)
1	581.018,354 633.346,443	2	581.427,845 633.543,992	454.652
2	581.427,845 633.543,992	3	581.418,495 633.550,6	11.449
3	581.418,495 633.550,6	4	581.413,22 633.553,519	6.029
4	581.413,22 633.553,519	5	581.007,484 633.357,781	450.483
5	581.007,484 633.357,781	1	581.018,354 633.346,443	15.707

**** Lungimile segmentelor sunt determinate în planul de proiecție Stereo 70 și sunt rotunjite la 1 milimetru.**

***** Distanța dintre puncte este formată din segmente cumulate ce sunt mai mici decât valoarea 1 milimetru.**

**DATE DESPRE IMOBILUL NR. 8345**

Oficiul de Cadastru și Publicitate Imobiliară NEAMT
Biroul de Cadastru și Publicitate Imobiliară Targu-Neamt

A. Partea I. Descrierea imobilului

TEREN Extravilan

Adresa: Jud. Neamt

Nr. Crt	Nr cadastral Nr. topografic	Suprafața* (mp)	Observații / Referințe
A1	51467	Din acte: 39.135 Masurata: 6.763	Sector cadastral:199 Teren neimprejmuit; Parte din Cf 51467

B. Partea II. Proprietari și acte

Inscrieri privitoare la dreptul de proprietate și alte drepturi reale		Referințe
/		
Hotarare Judecatoreasca nr. 792, din 22/06/2018 emis de JUDECATORIA TIRGU NEAMT;		
B1	Intabulare, drept de PROPRIETATE, dobandit prin Hotarare Judecatoreasca, cota actuala 1/1, cota initiala 1/1 1) URSU NECULAI	A1

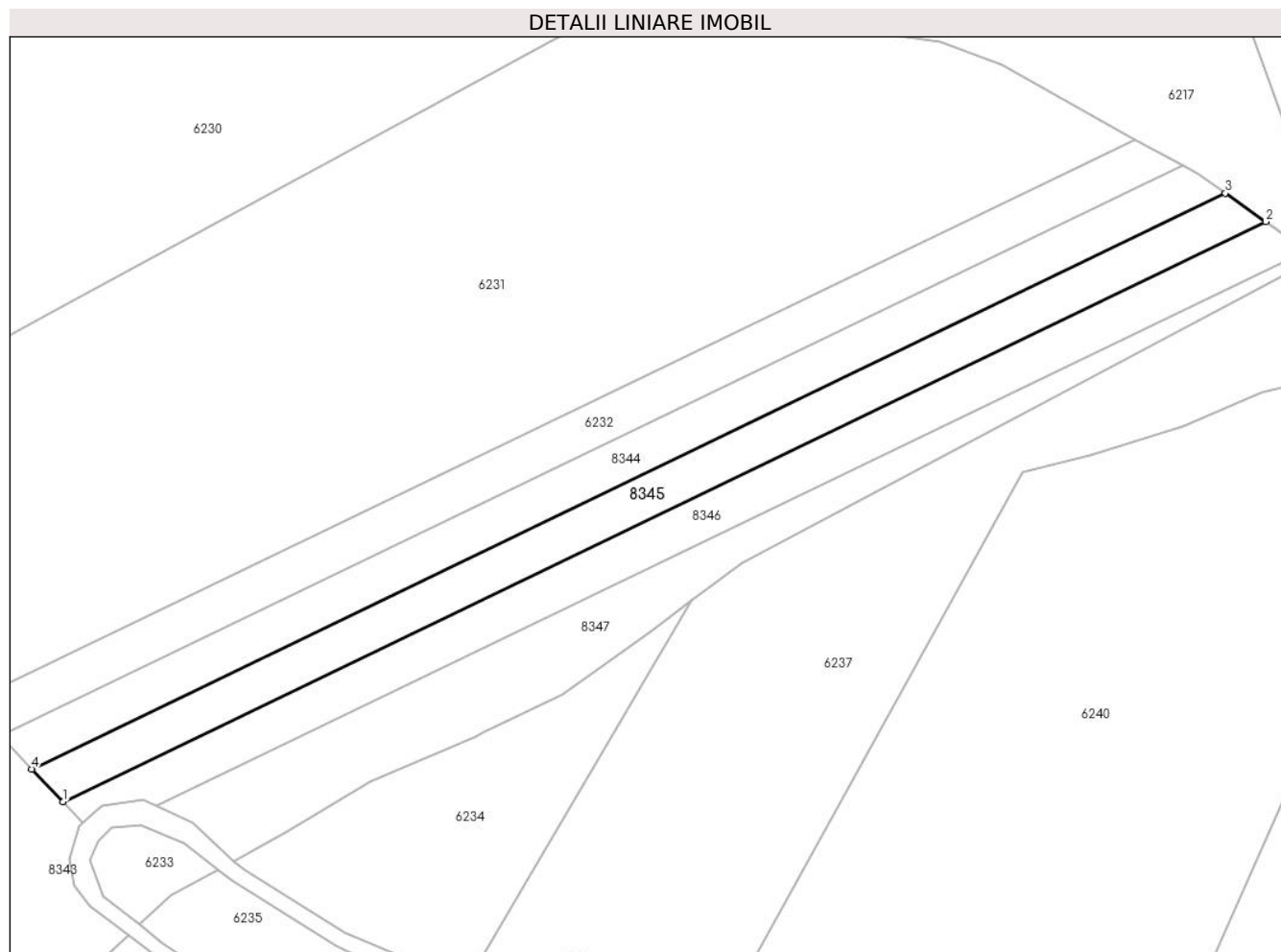
C. Partea III. SARCINI

Inscrieri privind dezmembramintele dreptului de proprietate, drepturi reale de garanție și sarcini		Referințe
/		
Hotarare Judecatoreasca nr. 792, din 22/06/2018 emis de JUDECATORIA TIRGU NEAMT;		
C1	Intabulare, drept de IPOTECA LEGALA, Valoare:182 RON 1) URSU ILIE	A1

Anexa Nr. 1 La Partea I**Teren**

Nr cadastral	Suprafața (mp)*	Observații / Referințe
51467	Din acte: 39.135 Masurata: 6.763	Parte din Cf 51467

* Suprafața este determinată în planul de proiecție Stereo 70.

**Date referitoare la teren**

Crt	Categorie folosință	Intra vilan	Suprafața (mp)	Tarla	Parcelă	Nr. topo	Observații / Referințe
1	padure	NU	6.763	-	-	-	

Lungime Segmente

1) Valorile lungimilor segmentelor sunt obținute din proiecție în plan.

Punct început	X / Y	Punct sfârșit	X / Y	Lungime segment (** (m)
1	581.029,141 633.335,192	2	581.441,682 633.534,212	458.038
2	581.441,682 633.534,212	3	581.427,845 633.543,992	16.944
3	581.427,845 633.543,992	4	581.018,354 633.346,443	454.652
4	581.018,354 633.346,443	1	581.029,141 633.335,192	15.587

**** Lungimile segmentelor sunt determinate în planul de proiecție Stereo 70 și sunt rotunjite la 1 milimetru.**

***** Distanța dintre puncte este formată din segmente cumulate ce sunt mai mici decât valoarea 1 milimetru.**

**DATE DESPRE IMOBILUL NR. 8346**

Oficiul de Cadastru și Publicitate Imobiliară NEAMT
Biroul de Cadastru și Publicitate Imobiliară Targu-Neamt

A. Partea I. Descrierea imobilului

TEREN Extravilan

Adresa: Jud. Neamt

Nr. Crt	Nr cadastral Nr. topografic	Suprafața* (mp)	Observații / Referințe
A1	51467	Din acte: 39.135 Masurata: 6.763	Sector cadastral:199 Teren neimprejmuit; Parte din Cf 51467

B. Partea II. Proprietari și acte

Inscrieri privitoare la dreptul de proprietate și alte drepturi reale		Referințe
/		
Hotarare Judecatoreasca nr. 792, din 22/06/2018 emis de JUDECATORIA TIRGU NEAMT;		
B1	Intabulare, drept de PROPRIETATE, dobandit prin Hotarare Judecatoreasca, cota actuala 1/1, cota initiala 1/1 1) URSU MARIANA	A1

C. Partea III. SARCINI

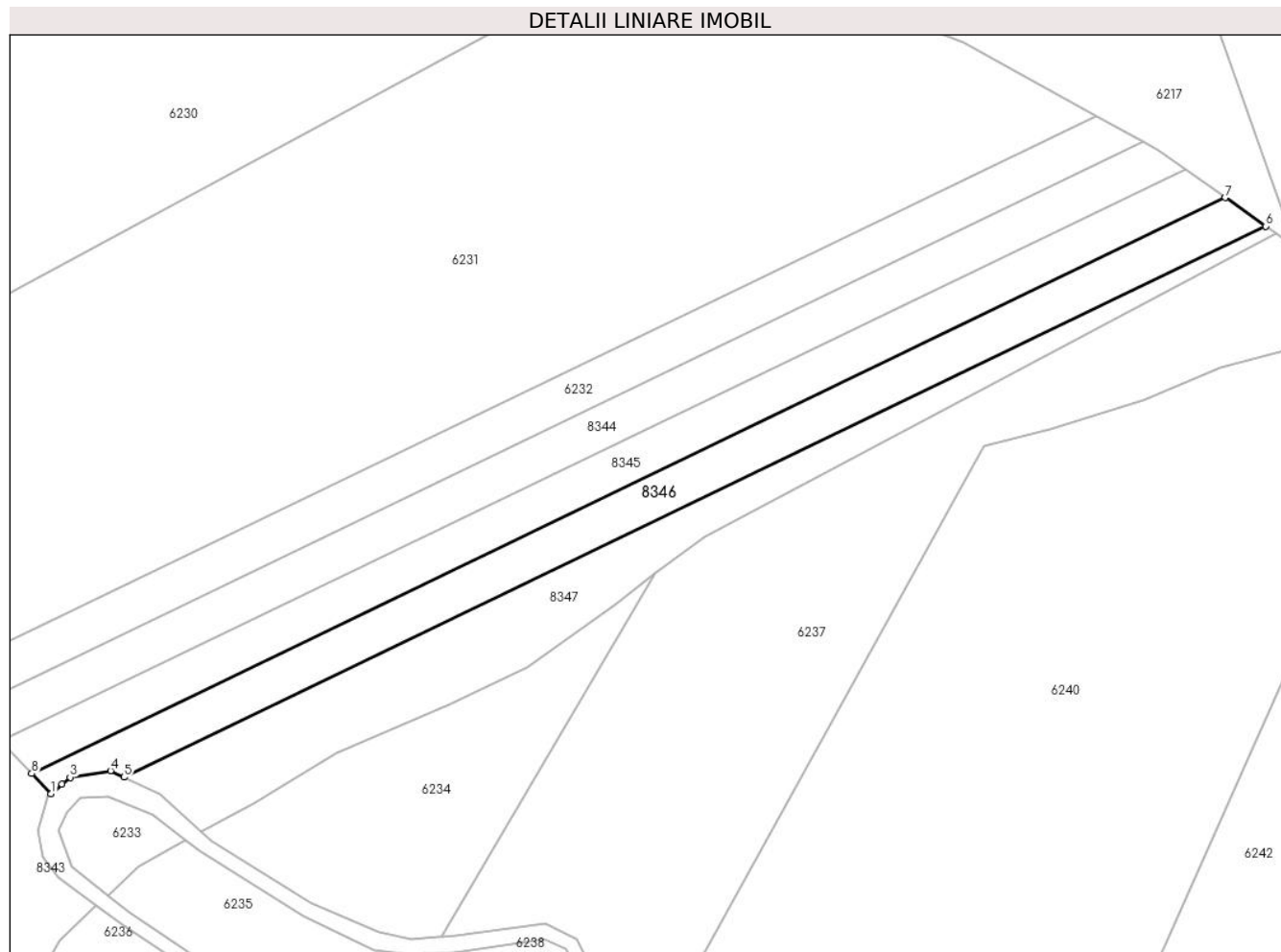
Inscrieri privind dezmembramintele dreptului de proprietate, drepturi reale de garanție și sarcini		Referințe
/		
Hotarare Judecatoreasca nr. 792, din 22/06/2018 emis de JUDECATORIA TIRGU NEAMT;		
C1	Intabulare, drept de IPOTECA LEGALA, Valoare:182 RON 1) URSU ILIE	A1

Anexa Nr. 1 La Partea I

Teren

Nr cadastral	Suprafața (mp)*	Observații / Referințe
51467	Din acte: 39.135 Masurata: 6.763	Parte din Cf 51467

* Suprafața este determinată în planul de proiecție Stereo 70.



Date referitoare la teren

Crt	Categorie folosință	Intra vilan	Suprafața (mp)	Tarla	Parcelă	Nr. topo	Observații / Referințe
1	padure	NU	6.763	-	-	-	

Lungime Segmente

1) Valorile lungimilor segmentelor sunt obținute din proiecție în plan.

Punct început	X / Y	Punct sfârșit	X / Y	Lungime segment (** (m)
1	581.035,85 633.328,195	2	581.039,685 633.331,523	5.078
2	581.039,685 633.331,523	3	581.042,431 633.333,862	3.607
3	581.042,431 633.333,862	4	581.056,412 633.336,15	14.167
4	581.056,412 633.336,15	5	581.061,057 633.333,915	5.155
5	581.061,057 633.333,915	6	581.455,702 633.524,302	438.169

Punct început	X / Y	Punct sfârșit	X / Y	Lungime segment (** (m)
6	581.455,702 633.524,302	7	581.441,682 633.534,212	17.169
7	581.441,682 633.534,212	8	581.029,141 633.335,192	458.038
8	581.029,141 633.335,192	1	581.035,85 633.328,195	9.694

** Lungimile segmentelor sunt determinate în planul de proiecție Stereo 70 și sunt rotunjite la 1 milimetru.

*** Distanța dintre puncte este formată din segmente cumulate ce sunt mai mici decât valoarea 1 milimetru.

**DATE DESPRE IMOBILUL NR. 8347**

Oficiul de Cadastru și Publicitate Imobiliară NEAMT
Biroul de Cadastru și Publicitate Imobiliară Targu-Neamt

A. Partea I. Descrierea imobilului

TEREN Extravilan

Adresa: Jud. Neamt

Nr. Crt	Nr cadastral Nr. topografic	Suprafața* (mp)	Observații / Referințe
A1	51467	Din acte: 39.135 Masurata: 6.763	Sector cadastral:199 Teren neimprejmuit; Parte din Cf 51467

B. Partea II. Proprietari și acte

Inscrieri privitoare la dreptul de proprietate și alte drepturi reale		Referințe
/		
Hotarare Judecatoreasca nr. 792, din 22/06/2018 emis de JUDECATORIA TIRGU NEAMT;		
B1	Intabulare, drept de PROPRIETATE, dobandit prin Hotarare Judecatoreasca, cota actuala 1/1, cota initiala 1/1 1) DUMITRAȘ GABRIEL SORIN	A1

C. Partea III. SARCINI

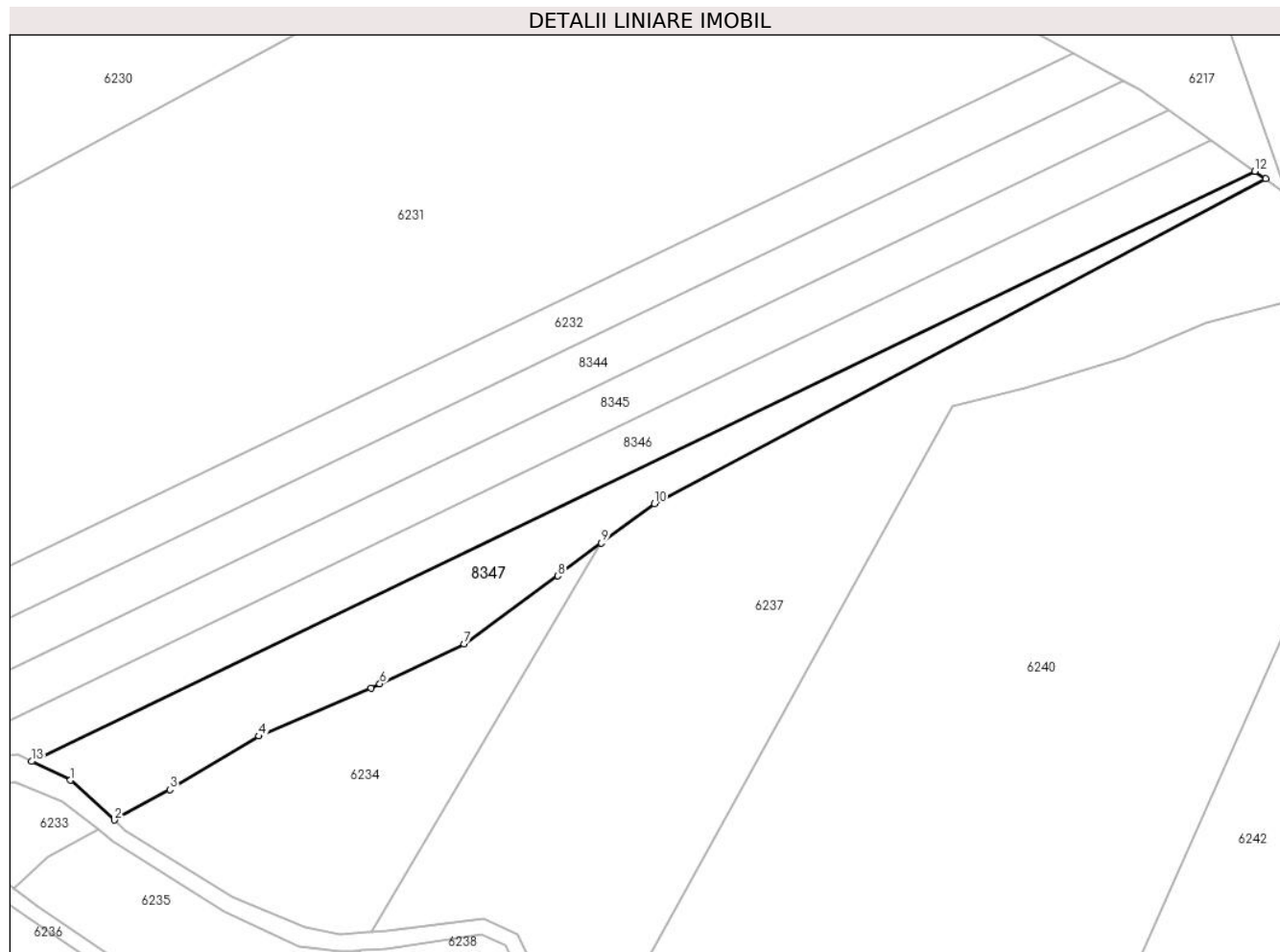
Inscrieri privind dezmembramintele dreptului de proprietate, drepturi reale de garanție și sarcini		Referințe
/		
Hotarare Judecatoreasca nr. 792, din 22/06/2018 emis de JUDECATORIA TIRGU NEAMT;		
C1	Intabulare, drept de IPOTECA LEGALA, Valoare:182 RON 1) URSU ILIE	A1

Anexa Nr. 1 La Partea I

Teren

Nr cadastral	Suprafața (mp)*	Observații / Referințe
51467	Din acte: 39.135 Masurata: 6.763	Parte din Cf 51467

* Suprafața este determinată în planul de proiecție Stereo 70.



Date referitoare la teren

Crt	Categorie folosință	Intravilan	Suprafața (mp)	Tarla	Parcelă	Nr. topo	Observații / Referințe
1	padure	NU	6.763	-	-	-	

Lungime Segmente

1) Valorile lungimilor segmentelor sunt obținute din proiecție în plan.

Punct început	X / Y	Punct sfârșit	X / Y	Lungime segment (** (m)
1	581.073,601 633.327,881	2	581.087,76 633.314,999	19.142
2	581.087,76 633.314,999	3	581.105,675 633.324,843	20.441
3	581.105,675 633.324,843	4	581.134,382 633.342,064	33.476
4	581.134,382 633.342,064	5	581.170,533 633.357,64	39.364
5	581.170,533 633.357,64	6	581.173,382 633.358,99	3.153

Punct început	X / Y	Punct sfârșit	X / Y	Lungime segment (** (m)
6	581.173,382 633.358,99	7	581.200,531 633.371,856	30.043
7	581.200,531 633.371,856	8	581.230,822 633.393,78	37.393
8	581.230,822 633.393,78	9	581.244,921 633.404,329	17.609
9	581.244,921 633.404,329	10	581.261,979 633.417,092	21.304
10	581.261,979 633.417,092	11	581.459,19 633.521,837	223.302
11	581.459,19 633.521,837	12	581.455,702 633.524,302	4.271
12	581.455,702 633.524,302	13	581.061,057 633.333,915	438.169
13	581.061,057 633.333,915	1	581.073,601 633.327,881	13.92

** Lungimile segmentelor sunt determinate în planul de proiecție Stereo 70 și sunt rotunjite la 1 milimetru.

*** Distanța dintre puncte este formată din segmente cumulate ce sunt mai mici decât valoarea 1 milimetru.

**DATE DESPRE IMOBILUL NR. 8348**

Oficiul de Cadastru și Publicitate Imobiliară NEAMT
 Biroul de Cadastru și Publicitate Imobiliară Targu-Neamt

A. Partea I. Descrierea imobilului

TEREN Extravilan

Adresa: Jud. Neamt

Nr. Crt	Nr cadastral Nr. topografic	Suprafața* (mp)	Observații / Referințe
A1		27.647	Sector cadastral:199 Teren neimpregmuit;

B. Partea II. Proprietari și acte

Inscrieri privitoare la dreptul de proprietate și alte drepturi reale		Referințe
/		
Act Normativ nr. 7, din 13/03/1996 emis de GUVERNUL ROMANIEI;		
B1	Inscrierea provizorie, drept de PROPRIETATE, dobandit prin Lege, cota actuala 1/1, cota initiala 1/1	A1
1) COMUNA PIPIRIG, CIF:99999999999999, PROPRIETAR NEIDENTIFICAT		

C. Partea III. SARCINI .

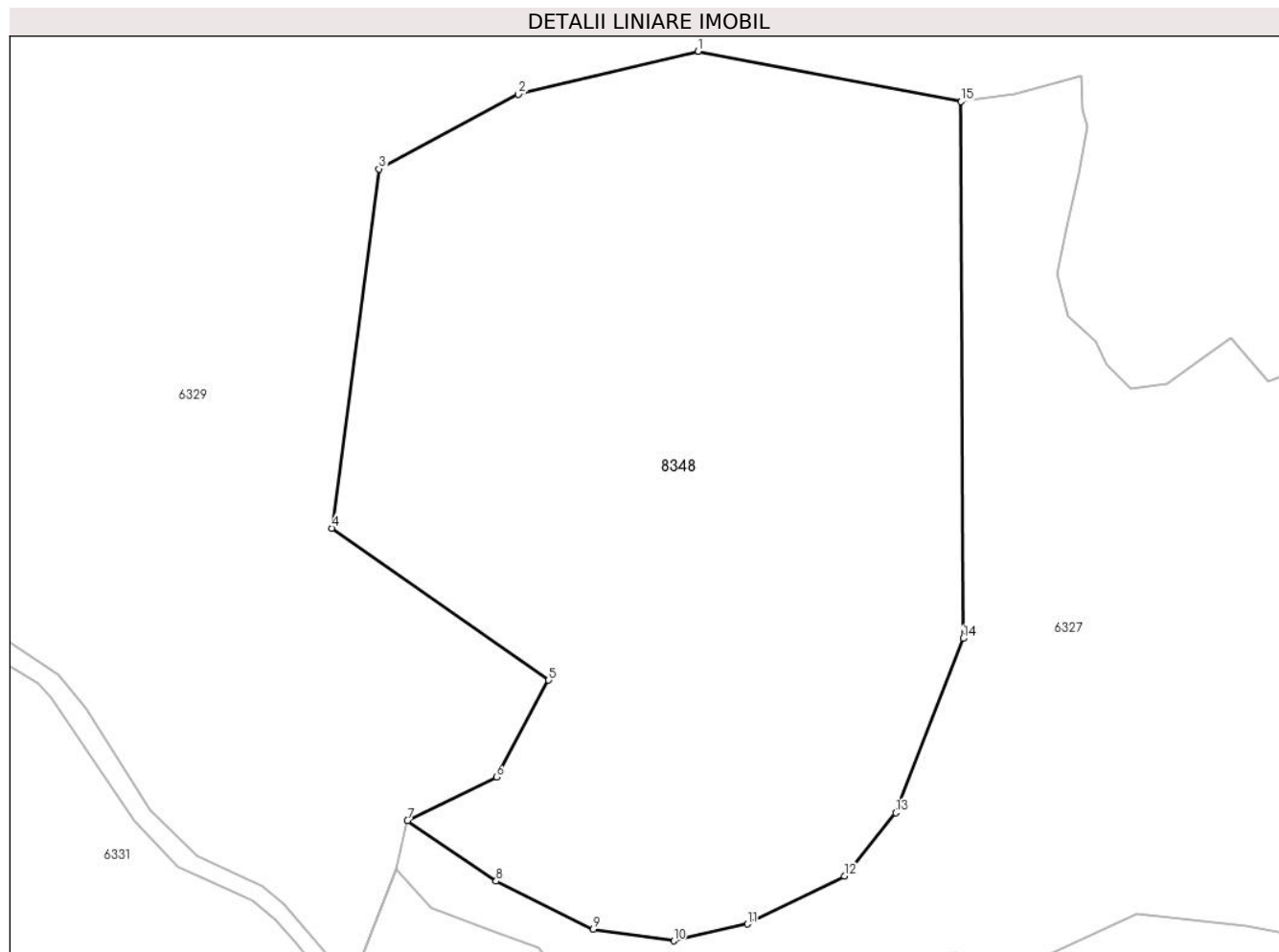
Inscrieri privind dezmembramintele dreptului de proprietate, drepturi reale de garanție și sarcini	Referințe
NU SUNT	

Anexa Nr. 1 La Partea I

Teren

Nr cadastral	Suprafața (mp)*	Observații / Referințe
	27.647	

* Suprafața este determinată în planul de proiecție Stereo 70.



Date referitoare la teren

Crt	Categorie folosință	Intravilan	Suprafața (mp)	Tarla	Parcelă	Nr. topo	Observații / Referințe
1	pașune	NU	27.647	-	-	-	

Lungime Segmente

1) Valorile lungimilor segmentelor sunt obținute din proiecție în plan.

Punct început	X / Y	Punct sfârșit	X / Y	Lungime segment (** (m)
1	580.671,316 631.328,33	2	580.626,254 631.317,55	46.333
2	580.626,254 631.317,55	3	580.591,258 631.298,864	39.672
3	580.591,258 631.298,864	4	580.579,539 631.208,824	90.799
4	580.579,539 631.208,824	5	580.633,831 631.170,724	66.327
5	580.633,831 631.170,724	6	580.620,714 631.146,447	27.594

Punct început	X / Y	Punct sfârşit	X / Y	Lungime segment (** (m)
6	580.620,714 631.146,447	7	580.598,407 631.135,524	24.838
7	580.598,407 631.135,524	8	580.620,677 631.120,341	26.953
8	580.620,677 631.120,341	9	580.645,044 631.108,35	27.158
9	580.645,044 631.108,35	10	580.665,182 631.105,403	20.352
10	580.665,182 631.105,403	11	580.683,687 631.109,627	18.981
11	580.683,687 631.109,627	12	580.708,049 631.121,611	27.15
12	580.708,049 631.121,611	13	580.720,841 631.137,505	20.402
13	580.720,841 631.137,505	14	580.737,778 631.181,202	46.865
14	580.737,778 631.181,202	15	580.737,215 631.315,748	134.547
15	580.737,215 631.315,748	1	580.671,316 631.328,33	67.089

** Lungimile segmentelor sunt determinate în planul de proiecție Stereo 70 și sunt rotunjite la 1 milimetru.

*** Distanța dintre puncte este formată din segmente cumulate ce sunt mai mici decât valoarea 1 milimetru.

