

**DATE DESPRE IMOBILUL NR. 1226**

Oficiul de Cadastru și Publicitate Imobiliară NEAMT  
Biroul de Cadastru și Publicitate Imobiliară Targu-Neamt

**A. Partea I. Descrierea imobilului**

TEREN Intravilan

Adresa: Loc. Stâncă, Str Romanului, Jud. Neamt

Nr. Crt	Nr cadastral Nr. topografic	Suprafața* (mp)	Observații / Referințe
A1		574	Sector cadastral:29 Teren imprejmuit;

**Construcții**

Crt	Nr cadastral Nr. topografic	Adresa	Observații / Referințe
A1.1		Loc. Stâncă, Str Romanului, Jud. Neamt	Nr. niveluri:1; S. construita la sol:59 mp;

**B. Partea II. Proprietari și acte**

Inscrieri privitoare la dreptul de proprietate și alte drepturi reale		Referințe
/		
Act Administrativ nr. 11469, din 01/09/2022 emis de PRIMARIA COMUNEI PIPIRIG;		
B1	Inscrierea posesiei, drept de PROPRIETATE, dobandit prin Lege, cota actuala 1/1, cota initiala 1/1 1) PELIN GHEORGHE 2) PELIN AURICA	A1
Act Administrativ nr. 10826, din 17/08/2022 emis de PRIMARIA COMUNEI PIPIRIG;		
B2	Intabulare, drept de PROPRIETATE, dobandit prin Lege, cota actuala 1/1, cota initiala 1/1 1) PELIN GHEORGHE 2) PELIN AURICA	A1.1

**C. Partea III. SARCINI .**

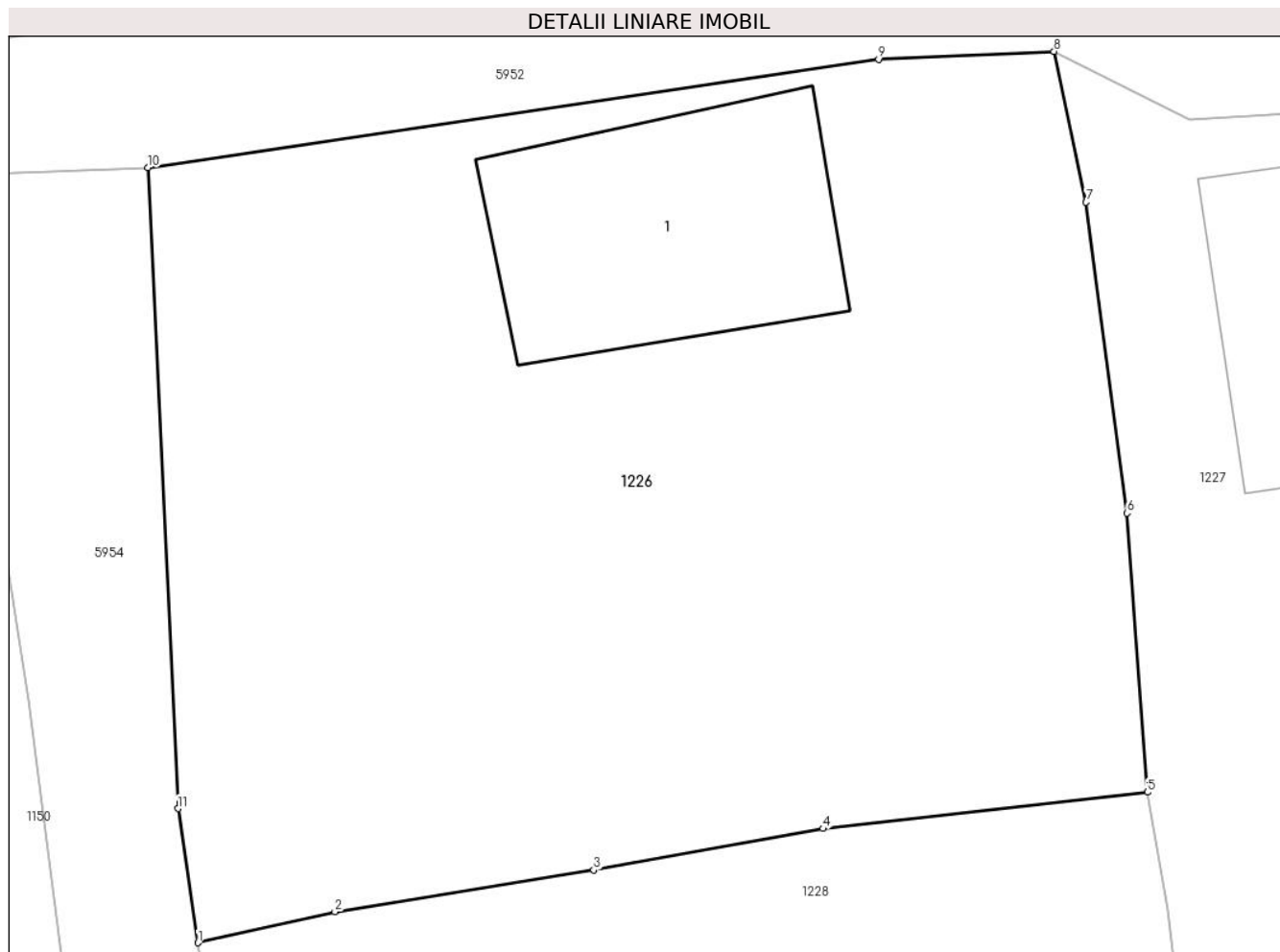
Inscrieri privind dezmembramintele dreptului de proprietate, drepturi reale de garanție și sarcini	Referințe
NU SUNT	

## Anexa Nr. 1 La Partea I

## Teren

Nr cadastral	Suprafața (mp)*	Observații / Referințe
	574	

\* Suprafața este determinată în planul de proiecție Stereo 70.



## Date referitoare la teren

Crt	Categorie folosință	Intravilan	Suprafața (mp)	Tarla	Parcelă	Nr. topo	Observații / Referințe
1	curți constructii	DA	123	-	-	-	
2	faneata	DA	451	-	-	-	

## Date referitoare la construcții

Crt	Număr	Destinație construcție	Supraf. (mp)	Situație juridică	Observații / Referințe
A1.1		construcții de locuințe	59	Cu acte	Nr. niveluri:1; S. construita la sol:59 mp;

## Lungime Segmente

1) Valorile lungimilor segmentelor sunt obținute din proiecție în plan.

Punct început	X / Y	Punct sfârșit	X / Y	Lungime segment (** (m)
1	587.833,616 637.526,934	2	587.837,479 637.527,806	3.96
2	587.837,479 637.527,806	3	587.844,779 637.528,98	7.394
3	587.844,779 637.528,98	4	587.851,249 637.530,15	6.575

Punct început	X / Y	Punct sfârșit	X / Y	Lungime segment (** (m)
4	587.851,249 637.530,15	5	587.860,398 637.531,178	9.207
5	587.860,398 637.531,178	6	587.859,821 637.539,037	7.88
6	587.859,821 637.539,037	7	587.858,664 637.547,799	8.838
7	587.858,664 637.547,799	8	587.857,761 637.552,046	4.342
8	587.857,761 637.552,046	9	587.852,815 637.551,825	4.951
9	587.852,815 637.551,825	10	587.832,207 637.548,768	20.834
10	587.832,207 637.548,768	11	587.833,053 637.530,713	18.075
11	587.833,053 637.530,713	1	587.833,616 637.526,934	3.821

\*\* Lungimile segmentelor sunt determinate în planul de proiecție Stereo 70 și sunt rotunjite la 1 milimetru.

\*\*\* Distanța dintre puncte este formată din segmente cumulate ce sunt mai mici decât valoarea 1 milimetru.



**DATE DESPRE IMOBILUL NR. 1227**

Oficiul de Cadastru și Publicitate Imobiliară NEAMT  
Biroul de Cadastru și Publicitate Imobiliară Targu-Neamt

**A. Partea I. Descrierea imobilului**

TEREN Intravilan

Adresa: Loc. Stâncă, Str Romanului, Jud. Neamt

Nr. Crt	Nr cadastral Nr. topografic	Suprafața* (mp)	Observații / Referințe
A1	51051	678	Sector cadastral:29 Teren imprejmuit; Imobil repositionat in urma lucrarilor de inregistrare sistematica.

**Construcții**

Crt	Nr cadastral Nr. topografic	Adresa	Observații / Referințe
A1.1		Loc. Stâncă, Str Romanului, Jud. Neamt	Nr. niveluri:1; S. construita la sol:79 mp;

**B. Partea II. Proprietari și acte**

Inscrieri privitoare la dreptul de proprietate și alte drepturi reale		Referințe
<b>5949 / 15/10/2008</b>		
Contract De Vanzare-Cumparare nr. 446, din 14/10/2008 emis de Burghilea Alina Elena;		
B1	Intabulare, drept de PROPRIETATE, dobandit prin Conventie, cota actuala 1/1, cota initiala 1/1 1) <b>PELIN ELENA</b> , - necasatorita <i>OBSERVATII: (provenita din conversia CF 567)</i>	A1
/		
Act Administrativ nr. 10826, din 17/08/2022 emis de PRIMARIA COMUNEI PIPIRIG;		
B2	Intabulare, drept de PROPRIETATE, dobandit prin Lege, cota actuala 1/1, cota initiala 1/1 1) <b>PELIN ELENA</b> , - necasatorita	A1.1

**C. Partea III. SARCINI .**

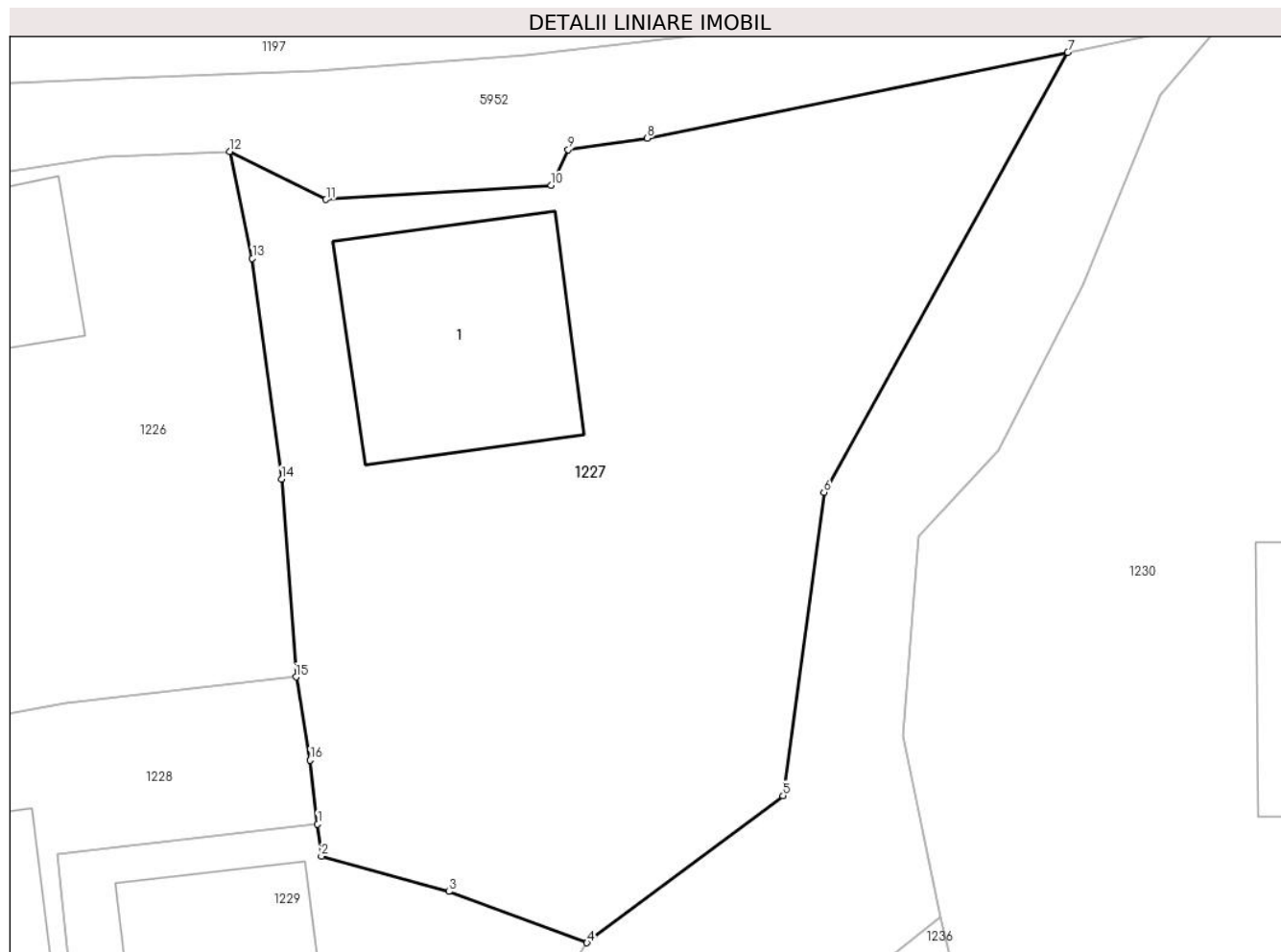
Inscrieri privind dezmembramintele dreptului de proprietate, drepturi reale de garanție și sarcini	Referințe
NU SUNT	

## Anexa Nr. 1 La Partea I

## Teren

Nr cadastral	Suprafața (mp)*	Observații / Referințe
51051	678	Imobil repositionat in urma lucrarilor de inregistrare sistematica.

\* Suprafața este determinată în planul de proiecție Stereo 70.



## Date referitoare la teren

Crt	Categorie folosință	Intra vilan	Suprafața (mp)	Tarla	Parcelă	Nr. topo	Observații / Referințe
1	curți constructii	DA	169	-	-	-	
2	faneata	DA	509	-	-	-	

## Date referitoare la construcții

Crt	Număr	Destinație construcție	Supraf. (mp)	Situație juridică	Observații / Referințe
A1.1		construcții de locuințe	79	Cu acte	Nr. niveluri:1; S. construita la sol:79 mp;

## Lungime Segmente

1) Valorile lungimilor segmentelor sunt obținute din proiecție în plan.

Punct început	X / Y	Punct sfârșit	X / Y	Lungime segment (** (m)
1	587.861,256 637.525,339	2	587.861,403 637.524,059	1.288
2	587.861,403 637.524,059	3	587.866,465 637.522,655	5.253
3	587.866,465 637.522,655	4	587.871,952 637.520,621	5.852

Punct început	X / Y	Punct sfârșit	X / Y	Lungime segment (** (m)
4	587.871,952 637.520,621	5	587.879,736 637.526,465	9.734
5	587.879,736 637.526,465	6	587.881,365 637.538,507	12.152
6	587.881,365 637.538,507	7	587.891,047 637.555,977	19.974
7	587.891,047 637.555,977	8	587.874,334 637.552,564	17.058
8	587.874,334 637.552,564	9	587.871,212 637.552,116	3.154
9	587.871,212 637.552,116	10	587.870,533 637.550,696	1.574
10	587.870,533 637.550,696	11	587.861,589 637.550,134	8.962
11	587.861,589 637.550,134	12	587.857,761 637.552,046	4.279
12	587.857,761 637.552,046	13	587.858,664 637.547,799	4.342
13	587.858,664 637.547,799	14	587.859,821 637.539,037	8.838
14	587.859,821 637.539,037	15	587.860,398 637.531,178	7.88
15	587.860,398 637.531,178	16	587.860,964 637.527,872	3.354
16	587.860,964 637.527,872	1	587.861,256 637.525,339	2.55

\*\* Lungimile segmentelor sunt determinate în planul de proiecție Stereo 70 și sunt rotunjite la 1 milimetru.

\*\*\* Distanța dintre puncte este formată din segmente cumulate ce sunt mai mici decât valoarea 1 milimetru.





**DATE DESPRE IMOBILUL NR. 1228**

Oficiul de Cadastru și Publicitate Imobiliară NEAMT  
Biroul de Cadastru și Publicitate Imobiliară Targu-Neamt

**A. Partea I. Descrierea imobilului**

TEREN Intravilan

Adresa: Loc. Stâncă, Str Romanului, Jud. Neamt

Nr. Crt	Nr cadastral Nr. topografic	Suprafața* (mp)	Observații / Referințe
A1		360	Sector cadastral:29 Teren imprejmuit;

**Construcții**

Crt	Nr cadastral Nr. topografic	Adresa	Observații / Referințe
A1.1		Loc. Stâncă, Str Romanului, Jud. Neamt	Nr. niveluri:1; S. construita la sol:78 mp;

**B. Partea II. Proprietari și acte**

Inscrieri privitoare la dreptul de proprietate și alte drepturi reale		Referințe
/		
Act Administrativ nr. 11498, din 01/09/2022 emis de PRIMARIA COMUNEI PIPIRIG;		
B1	Inscrierea posesiei, drept de PROPRIETATE, dobandit prin Lege, cota actuala 1/1, cota initiala 1/1 1) PELIN GHEORGHE 2) PELIN VASILICA-LOREDANA	A1
Act Administrativ nr. 10826, din 17/08/2022 emis de PRIMARIA COMUNEI PIPIRIG;		
B2	Intabulare, drept de PROPRIETATE, dobandit prin Lege, cota actuala 1/1, cota initiala 1/1 1) PELIN GHEORGHE 2) PELIN VASILICA-LOREDANA	A1.1

**C. Partea III. SARCINI .**

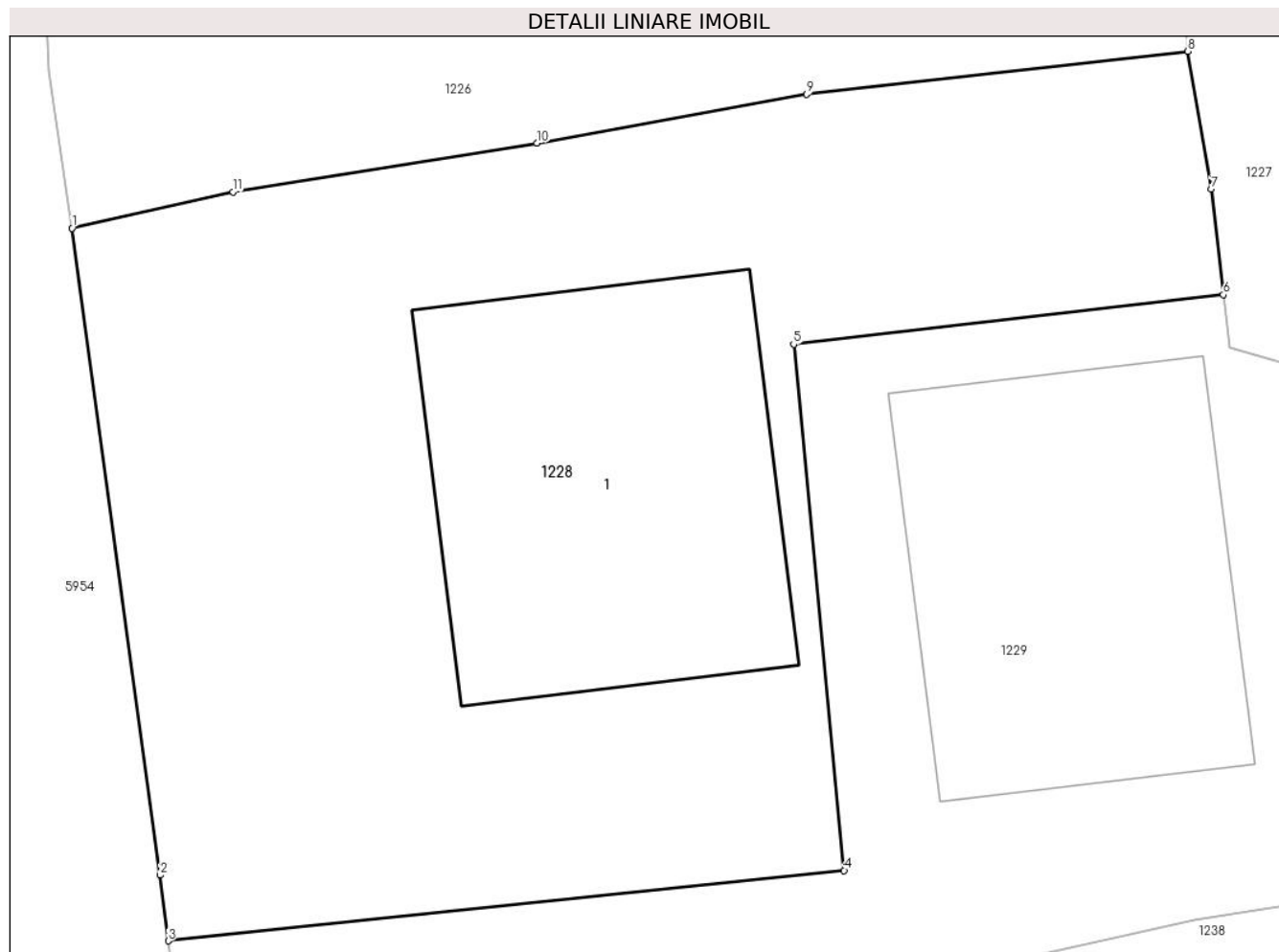
Inscrieri privind dezmembramintele dreptului de proprietate, drepturi reale de garanție și sarcini	Referințe
NU SUNT	

## Anexa Nr. 1 La Partea I

## Teren

Nr cadastral	Suprafața (mp)*	Observații / Referințe
	360	

\* Suprafața este determinată în planul de proiecție Stereo 70.



## Date referitoare la teren

Crt	Categorie folosință	Intra vilan	Suprafața (mp)	Tarla	Parcelă	Nr. topo	Observații / Referințe
1	curți constructii	DA	360	-	-	-	

## Date referitoare la construcții

Crt	Număr	Destinație construcție	Supraf. (mp)	Situație juridică	Observații / Referințe
A1.1		construcții de locuințe	78	Cu acte	Nr. niveluri:1; S. construita la sol:78 mp;

## Lungime Segmente

1) Valorile lungimilor segmentelor sunt obținute din proiecție în plan.

Punct început	X / Y	Punct sfârșit	X / Y	Lungime segment (** (m)
1	587.833,616 637.526,934	2	587.835,732 637.511,414	15.664
2	587.835,732 637.511,414	3	587.835,926 637.509,837	1.589
3	587.835,926 637.509,837	4	587.852,154 637.511,527	16.316
4	587.852,154 637.511,527	5	587.850,94 637.524,152	12.683

Punct început	X / Y	Punct sfârșit	X / Y	Lungime segment (** (m)
5	587.850,94 637.524,152	6	587.861,256 637.525,339	10.384
6	587.861,256 637.525,339	7	587.860,964 637.527,872	2.55
7	587.860,964 637.527,872	8	587.860,398 637.531,178	3.354
8	587.860,398 637.531,178	9	587.851,249 637.530,15	9.207
9	587.851,249 637.530,15	10	587.844,779 637.528,98	6.575
10	587.844,779 637.528,98	11	587.837,479 637.527,806	7.394
11	587.837,479 637.527,806	1	587.833,616 637.526,934	3.96

\*\* Lungimile segmentelor sunt determinate în planul de proiecție Stereo 70 și sunt rotunjite la 1 milimetru.

\*\*\* Distanța dintre puncte este formată din segmente cumulate ce sunt mai mici decât valoarea 1 milimetru.



**DATE DESPRE IMOBILUL NR. 1229**

Oficiul de Cadastru și Publicitate Imobiliară NEAMT  
Biroul de Cadastru și Publicitate Imobiliară Targu-Neamt

**A. Partea I. Descrierea imobilului**

TEREN Intravilan

Adresa: Loc. Stâncă, Jud. Neamt

Nr. Crt	Nr cadastral Nr. topografic	Suprafața* (mp)	Observații / Referințe
A1	53616	290	Sector cadastral:29 Teren imprejmuit; Imobil repositionat in urma lucrarilor de inregistrare sistematica.

**Construcții**

Crt	Nr cadastral Nr. topografic	Adresa	Observații / Referințe
A1.1		Loc. Stâncă, Jud. Neamt	Nr. niveluri:1; S. construita la sol:75 mp;

**B. Partea II. Proprietari și acte**

Inscrieri privitoare la dreptul de proprietate și alte drepturi reale		Referințe
<b>15460 / 19/08/2020</b>		
Act Notarial nr. CONTRACT VÂNZARE AUT. NR. 3336, din 18/08/2020 emis de BIN Teodorescu Mihaela (act administrativ nr Proces - verbal de identificare a imobilului nr. 6900 din 10.06.2020, emis de COMUNA PIPIRIG;act administrativ nr Certificat fiscal nr. 9324 din 05.08.2020, emis de COMUNA PIPIRIG;act administrativ nr Certificat atestare că petentul este cunoscut ca proprietar nr. 6899 din 10.06.2020, emis de COMUNA PIPIRIG);		
B1	Intabulare, drept de PROPRIETATE, cu titlu de drept de CUMPĂRARE, dobândit prin Conventie, cota actuala 1/1, cota initiala 1/1 1) BORDIANU ROXANA - PETRONELA 2) BORDIANU CRISTIAN - ROBERT, - Bun Comun	A1
/		
Act Administrativ nr. 10826, din 17/08/2022 emis de PRIMARIA COMUNEI PIPIRIG;		
B2	Intabulare, drept de PROPRIETATE, dobândit prin Lege, cota actuala 1/1, cota initiala 1/1 1) BORDIANU ROXANA - PETRONELA 2) BORDIANU CRISTIAN - ROBERT, - Bun Comun	A1.1

**C. Partea III. SARCINI .**

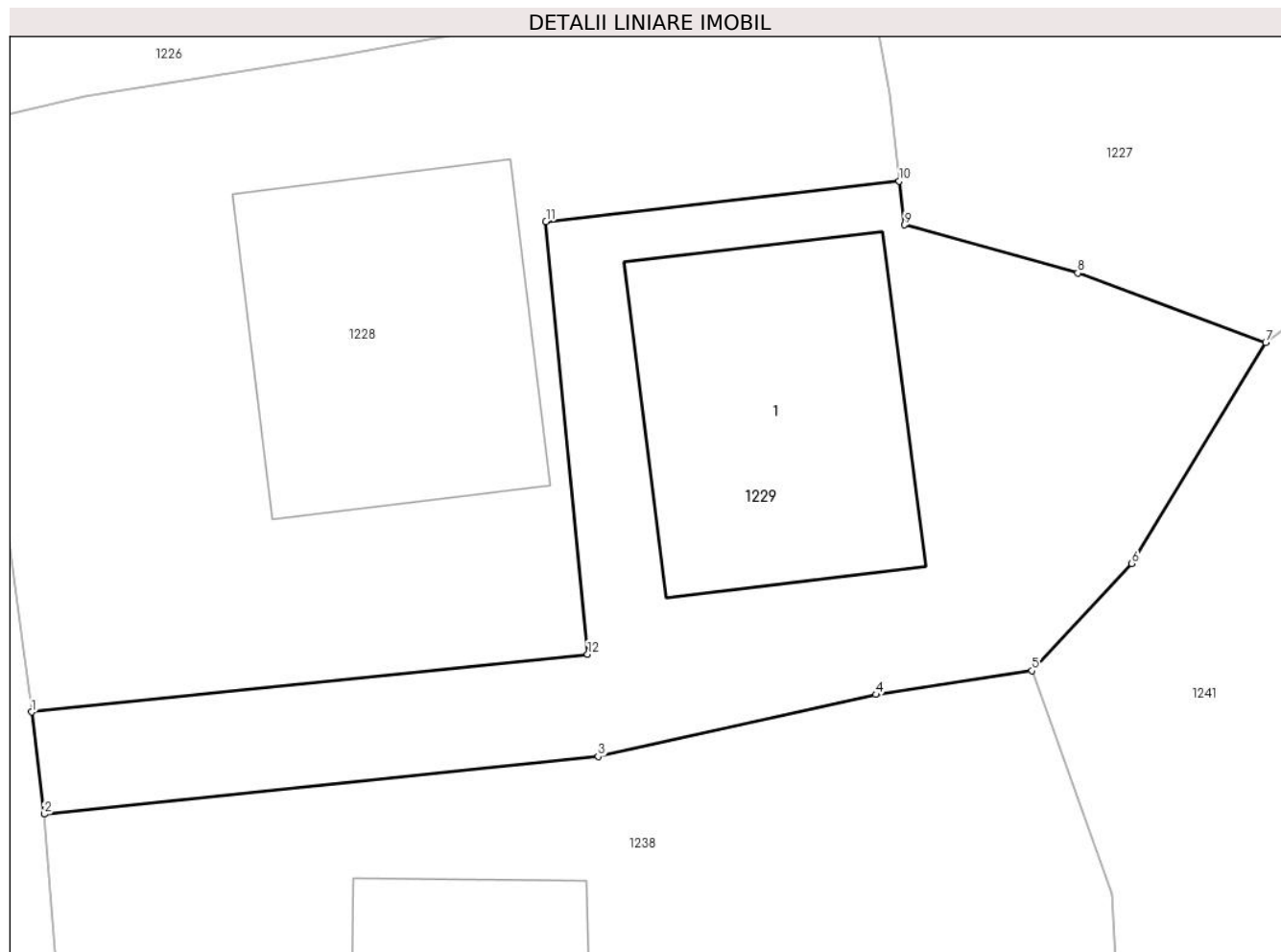
Inscrieri privind dezmembramintele dreptului de proprietate, drepturi reale de garanție și sarcini	Referințe
NU SUNT	

## Anexa Nr. 1 La Partea I

## Teren

Nr cadastral	Suprafața (mp)*	Observații / Referințe
53616	290	Imobil repositionat in urma lucrarilor de inregistrare sistematica.

\* Suprafața este determinată în planul de proiecție Stereo 70.



## Date referitoare la teren

Crt	Categorie folosință	Intra vilan	Suprafața (mp)	Tarla	Parcelă	Nr. topo	Observații / Referințe
1	curți constructii	DA	290	-	-	-	

## Date referitoare la construcții

Crt	Număr	Destinație construcție	Supraf. (mp)	Situație juridică	Observații / Referințe
A1.1		construcții de locuințe	75	Cu acte	Nr. niveluri:1; S. construita la sol:75 mp;

## Lungime Segmente

1) Valorile lungimilor segmentelor sunt obținute din proiecție în plan.

Punct început	X / Y	Punct sfârșit	X / Y	Lungime segment (** (m)
1	587.835,926 637.509,837	2	587.836,291 637.506,859	3.0
2	587.836,291 637.506,859	3	587.852,465 637.508,543	16.261
3	587.852,465 637.508,543	4	587.860,57 637.510,35	8.304

Punct început	X / Y	Punct sfârşit	X / Y	Lungime segment (** (m)
4	587.860,57 637.510,35	5	587.865,123 637.511,045	4.606
5	587.865,123 637.511,045	6	587.868,043 637.514,175	4.281
6	587.868,043 637.514,175	7	587.871,952 637.520,621	7.539
7	587.871,952 637.520,621	8	587.866,465 637.522,655	5.852
8	587.866,465 637.522,655	9	587.861,403 637.524,059	5.253
9	587.861,403 637.524,059	10	587.861,256 637.525,339	1.288
10	587.861,256 637.525,339	11	587.850,94 637.524,152	10.384
11	587.850,94 637.524,152	12	587.852,154 637.511,527	12.683
12	587.852,154 637.511,527	1	587.835,926 637.509,837	16.316

\*\* Lungimile segmentelor sunt determinate în planul de proiecție Stereo 70 și sunt rotunjite la 1 milimetru.

\*\*\* Distanța dintre puncte este formată din segmente cumulate ce sunt mai mici decât valoarea 1 milimetru.





**DATE DESPRE IMOBILUL NR. 1230**

Oficiul de Cadastru și Publicitate Imobiliară NEAMT  
Biroul de Cadastru și Publicitate Imobiliară Targu-Neamt

**A. Partea I. Descrierea imobilului**

TEREN Intravilan

Adresa: Loc. Stâncă, Jud. Neamt

Nr. Crt	Nr cadastral Nr. topografic	Suprafața* (mp)	Observații / Referințe
A1		1.703	Sector cadastral:29 Teren neimpregmuit;

**Construcții**

Crt	Nr cadastral Nr. topografic	Adresa	Observații / Referințe
A1.1		Loc. Stâncă, Jud. Neamt	Nr. niveluri:1; S. construita la sol:115 mp;
A1.2		Loc. Stâncă, Jud. Neamt	Nr. niveluri:1; S. construita la sol:43 mp;
A1.3		Loc. Stâncă, Jud. Neamt	Nr. niveluri:1; S. construita la sol:15 mp;

**B. Partea II. Proprietari și acte**

Inscrieri privitoare la dreptul de proprietate și alte drepturi reale		Referințe
/		
Act Administrativ nr. 15604, din 14/11/2022 emis de PRIMARIA COMUNEI PIPIRIG;		
B1	Inscrierea posesiei, drept de PROPRIETATE, dobandit prin Lege, cota actuala 1/1, cota initiala 1/1 1) TUJA IOAN 2) TUJA NICOLETA	A1
Act Administrativ nr. 10826, din 17/08/2022 emis de PRIMARIA COM. PIPIRIG;		
B1	Intabulare, drept de PROPRIETATE, dobandit prin Lege, cota actuala 1/1, cota initiala 1/1 1) TUJA IOAN 2) TUJA NICOLETA	A1.1, A1.2, A1.3

**C. Partea III. SARCINI .**

Inscrieri privind dezmembramintele dreptului de proprietate, drepturi reale de garanție și sarcini	Referințe
NU SUNT	

## Anexa Nr. 1 La Partea I

## Teren

Nr cadastral	Suprafața (mp)*	Observații / Referințe
	1.703	

\* Suprafața este determinată în planul de proiecție Stereo 70.



## Date referitoare la teren

Crt	Categorie folosință	Intravilan	Suprafața (mp)	Tarla	Parcelă	Nr. topo	Observații / Referințe
1	curți constructii	DA	689	-	-	-	
2	faneata	DA	1.014	-	-	-	

## Date referitoare la construcții

Crt	Număr	Destinație construcție	Supraf. (mp)	Situație juridică	Observații / Referințe
A1.1		construcții de locuințe	115	Cu acte	Nr. niveluri:1; S. construita la sol:115 mp;
A1.2		construcții anexa	43	Cu acte	Nr. niveluri:1; S. construita la sol:43 mp;
A1.3		construcții anexa	15	Cu acte	Nr. niveluri:1; S. construita la sol:15 mp;

## Lungime Segmente

1) Valorile lungimilor segmentelor sunt obținute din proiecție în plan.

Punct început	X / Y	Punct sfârșit	X / Y	Lungime segment (** (m))	Punct început	X / Y	Punct sfârșit	X / Y	Lungime segment (** (m))
1	587.887,819 637.511,937	2	587.899,157 637.512,994	11.387	2	587.899,157 637.512,994	3	587.915,968 637.514,638	16.891

Punct început	X / Y	Punct sfârșit	X / Y	Lungime segment (** (m)
3	587.915,968 637.514,638	4	587.918,346 637.514,87	2.389
5	587.937,019 637.517,009	6	587.935,324 637.528,617	11.731
7	587.934,374 637.535,596	8	587.928,29 637.534,773	6.139
9	587.921,264 637.533,318	10	587.918,718 637.559,649	26.454
11	587.913,424 637.558,906	12	587.902,572 637.557,551	10.936
13	587.897,26 637.557,246	14	587.894,728 637.554,268	3.909
15	587.891,666 637.546,767	16	587.888,31 637.540,172	7.4
17	587.885,145 637.536,764	18	587.884,499 637.528,847	7.943
19	587.885,974 637.521,66	20	587.886,659 637.518,971	2.775
21	587.887,023 637.511,896	1	587.887,819 637.511,937	0.797

Punct început	X / Y	Punct sfârșit	X / Y	Lungime segment (** (m)
4	587.918,346 637.514,87	5	587.937,019 637.517,009	18.795
6	587.935,324 637.528,617	7	587.934,374 637.535,596	7.043
8	587.928,29 637.534,773	9	587.921,264 637.533,318	7.175
10	587.918,718 637.559,649	11	587.913,424 637.558,906	5.346
12	587.902,572 637.557,551	13	587.897,26 637.557,246	5.321
14	587.894,728 637.554,268	15	587.891,666 637.546,767	8.102
16	587.888,31 637.540,172	17	587.885,145 637.536,764	4.651
18	587.884,499 637.528,847	19	587.885,974 637.521,66	7.337
20	587.886,659 637.518,971	21	587.887,023 637.511,896	7.084

\*\* Lungimile segmentelor sunt determinate în planul de proiecție Stereo 70 și sunt rotunjite la 1 milimetru.

\*\*\* Distanța dintre puncte este formată din segmente cumulate ce sunt mai mici decât valoarea 1 milimetru.



**DATE DESPRE IMOBILUL NR. 1231**

Oficiul de Cadastru și Publicitate Imobiliară NEAMT  
Biroul de Cadastru și Publicitate Imobiliară Targu-Neamt

**A. Partea I. Descrierea imobilului**

TEREN Intravilan

Adresa: Loc. Stâncă, Str Zorilor, Jud. Neamt

Nr. Crt	Nr cadastral Nr. topografic	Suprafața* (mp)	Observații / Referințe
A1		326	Sector cadastral:29 Teren imprejmuit;

**Construcții**

Crt	Nr cadastral Nr. topografic	Adresa	Observații / Referințe
A1.1		Loc. Stâncă, Str Zorilor, Jud. Neamt	Nr. niveluri:1; S. construita la sol:63 mp;
A1.2		Loc. Stâncă, Str Zorilor, Jud. Neamt	Nr. niveluri:1; S. construita la sol:26 mp;

**B. Partea II. Proprietari și acte**

Inscrieri privitoare la dreptul de proprietate și alte drepturi reale		Referințe
/		
Act Administrativ nr. 11499, din 01/09/2022 emis de PRIMARIA COMUNEI PIPIRIG;		
B1	Inscrierea posesiei, drept de PROPRIETATE, dobandit prin Lege, cota actuala 1/1, cota initiala 1/1 1) UNGUREANU PETRONEL 2) UNGUREANU MARIA	A1
Act Administrativ nr. 10826, din 17/08/2022 emis de PRIMARIA COMUNEI PIPIRIG;		
B2	Intabulare, drept de PROPRIETATE, dobandit prin Lege, cota actuala 1/1, cota initiala 1/1 1) UNGUREANU PETRONEL 2) UNGUREANU MARIA	A1.1, A1.2

**C. Partea III. SARCINI .**

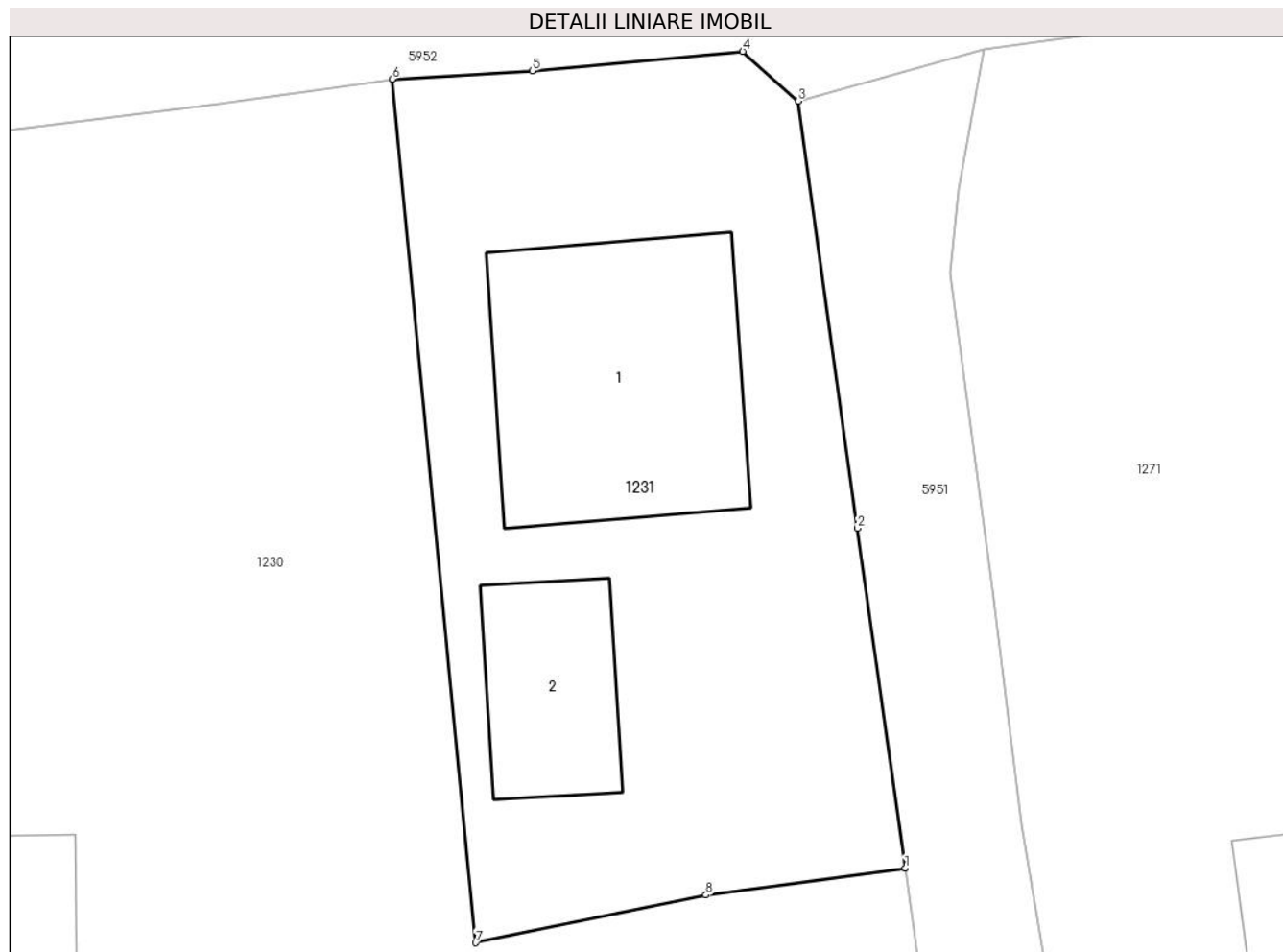
Inscrieri privind dezmembramintele dreptului de proprietate, drepturi reale de garanție și sarcini	Referințe
NU SUNT	

## Anexa Nr. 1 La Partea I

## Teren

Nr cadastral	Suprafața (mp)*	Observații / Referințe
	326	

\* Suprafața este determinată în planul de proiecție Stereo 70.



## Date referitoare la teren

Crt	Categorie folosință	Intra vilan	Suprafața (mp)	Tarla	Parcelă	Nr. topo	Observații / Referințe
1	curți constructii	DA	326	-	-	-	

## Date referitoare la construcții

Crt	Număr	Destinație construcție	Supraf. (mp)	Situație juridică	Observații / Referințe
A1.1		construcții de locuințe	63	Cu acte	Nr. niveluri:1; S. construita la sol:63 mp;
A1.2		construcții anexa	26	Cu acte	Nr. niveluri:1; S. construita la sol:26 mp;

## Lungime Segmente

1) Valorile lungimilor segmentelor sunt obținute din proiecție în plan.

Punct început	X / Y	Punct sfârșit	X / Y	Lungime segment (** (m)
1	587.934,374 637.535,596	2	587.932,918 637.545,957	10.463
2	587.932,918 637.545,957	3	587.931,101 637.558,984	13.153
3	587.931,101 637.558,984	4	587.929,415 637.560,493	2.263

Punct început	X / Y	Punct sfârșit	X / Y	Lungime segment (** (m)
4	587.929,415 637.560,493	5	587.922,994 637.559,902	6.448
5	587.922,994 637.559,902	6	587.918,718 637.559,649	4.283
6	587.918,718 637.559,649	7	587.921,264 637.533,318	26.454
7	587.921,264 637.533,318	8	587.928,29 637.534,773	7.175
8	587.928,29 637.534,773	1	587.934,374 637.535,596	6.139

\*\* Lungimile segmentelor sunt determinate în planul de proiecție Stereo 70 și sunt rotunjite la 1 milimetru.

\*\*\* Distanța dintre puncte este formată din segmente cumulate ce sunt mai mici decât valoarea 1 milimetru.





**DATE DESPRE IMOBILUL NR. 1232**

Oficiul de Cadastru și Publicitate Imobiliară NEAMT  
Biroul de Cadastru și Publicitate Imobiliară Targu-Neamt

**A. Partea I. Descrierea imobilului**

TEREN Intravilan

Adresa: Loc. Stâncă, Str Zorilor, Jud. Neamt

Nr. Crt	Nr cadastral Nr. topografic	Suprafața* (mp)	Observații / Referințe
A1		584	Sector cadastral:29 Teren neimprejmuit;

**Construcții**

Crt	Nr cadastral Nr. topografic	Adresa	Observații / Referințe
A1.1		Loc. Stâncă, Str Zorilor, Jud. Neamt	Nr. niveluri:1; S. construita la sol:102 mp;

**B. Partea II. Proprietari și acte**

Inscrieri privitoare la dreptul de proprietate și alte drepturi reale		Referințe
/		
Act Administrativ nr. 11500, din 01/09/2022 emis de PRIMARIA COMUNEI PIPIRIG;		
B1	Inscrierea posesiei, drept de PROPRIETATE, dobandit prin Lege, cota actuala 1/1, cota initiala 1/1 1) <b>NEGOIȚĂ VICTOR</b> 2) <b>NEGOIȚĂ DOINA</b>	A1
Act Administrativ nr. 10826, din 17/08/2022 emis de PRIMARIA COMUNEI PIPIRIG;		
B2	Intabulare, drept de PROPRIETATE, dobandit prin Lege, cota actuala 1/1, cota initiala 1/1 1) <b>NEGOIȚĂ VICTOR</b> 2) <b>NEGOIȚĂ DOINA</b>	A1.1

**C. Partea III. SARCINI .**

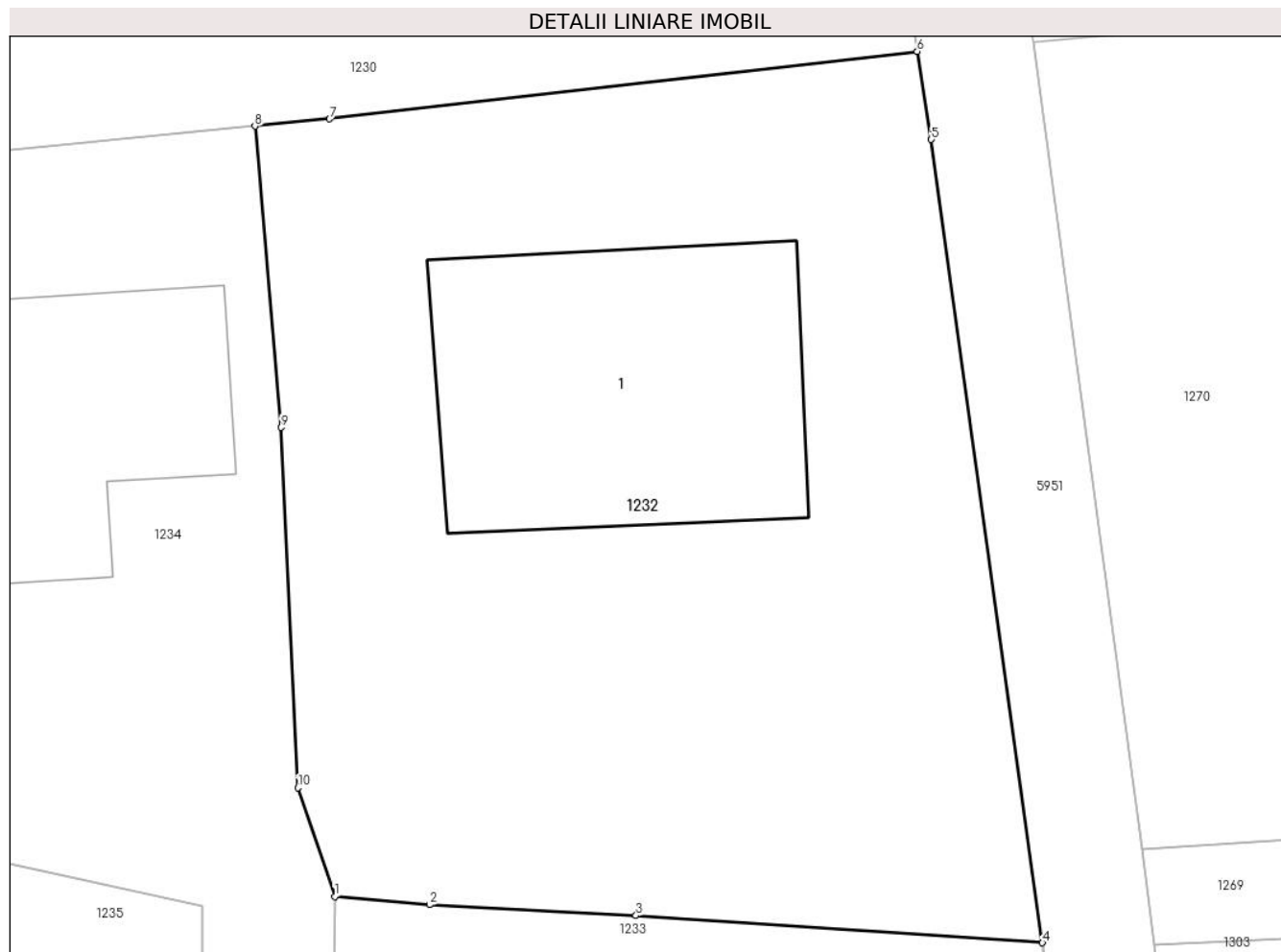
Inscrieri privind dezmembramintele dreptului de proprietate, drepturi reale de garanție și sarcini	Referințe
NU SUNT	

## Anexa Nr. 1 La Partea I

## Teren

Nr cadastral	Suprafața (mp)*	Observații / Referințe
	584	

\* Suprafața este determinată în planul de proiecție Stereo 70.



## Date referitoare la teren

Crt	Categorie folosință	Intra vilan	Suprafața (mp)	Tarla	Parcelă	Nr. topo	Observații / Referințe
1	curti constructii	DA	312	-	-	-	
2	faneata	DA	272	-	-	-	

## Date referitoare la construcții

Crt	Număr	Destinație construcție	Supraf. (mp)	Situație juridică	Observații / Referințe
A1.1		construcții de locuințe	102	Cu acte	Nr. niveluri:1; S. construita la sol:102 mp;

## Lungime Segmente

1) Valorile lungimilor segmentelor sunt obținute din proiecție în plan.

Punct început	X / Y	Punct sfârșit	X / Y	Lungime segment (** (m)
1	587.918,511 637.490,182	2	587.921,518 637.489,916	3.019
2	587.921,518 637.489,916	3	587.928,079 637.489,573	6.57
3	587.928,079 637.489,573	4	587.940,999 637.488,712	12.949

Punct început	X / Y	Punct sfârşit	X / Y	Lungime segment (** (m)
4	587.940,999 637.488,712	5	587.937,466 637.514,211	25.743
5	587.937,466 637.514,211	6	587.937,019 637.517,009	2.833
6	587.937,019 637.517,009	7	587.918,346 637.514,87	18.795
7	587.918,346 637.514,87	8	587.915,968 637.514,638	2.389
8	587.915,968 637.514,638	9	587.916,798 637.505,075	9.599
9	587.916,798 637.505,075	10	587.917,338 637.493,633	11.455
10	587.917,338 637.493,633	1	587.918,511 637.490,182	3.645

\*\* Lungimile segmentelor sunt determinate în planul de proiecție Stereo 70 și sunt rotunjite la 1 milimetru.

\*\*\* Distanța dintre puncte este formată din segmente cumulate ce sunt mai mici decât valoarea 1 milimetru.



**DATE DESPRE IMOBILUL NR. 1233**

Oficiul de Cadastru și Publicitate Imobiliară NEAMT  
Biroul de Cadastru și Publicitate Imobiliară Targu-Neamt

**A. Partea I. Descrierea imobilului**

TEREN Intravilan

Adresa: Loc. Stâncă, Str Zorilor, Jud. Neamt

Nr. Crt	Nr cadastral Nr. topografic	Suprafața* (mp)	Observații / Referințe
A1		521	Sector cadastral:29 Teren neimprijmit;

**Construcții**

Crt	Nr cadastral Nr. topografic	Adresa	Observații / Referințe
A1.1		Loc. Stâncă, Str Zorilor, Jud. Neamt	Nr. niveluri:1; S. construita la sol:82 mp;

**B. Partea II. Proprietari și acte**

Inscrieri privitoare la dreptul de proprietate și alte drepturi reale		Referințe
/		
Act Administrativ nr. 12041, din 13/09/2022 emis de PRIMARIA COMUNEI PIPIRIG;		
B1	Inscrierea posesiei, drept de PROPRIETATE, dobandit prin Lege, cota actuala 1/1, cota initiala 1/1 1) <b>NEGOIȚĂ VICTOR</b>	A1
Act Administrativ nr. 10826, din 17/08/2022 emis de PRIMARIA COMUNEI PIPIRIG;		
B2	Intabulare, drept de PROPRIETATE, dobandit prin Lege, cota actuala 1/1, cota initiala 1/1 1) <b>NEGOIȚĂ VICTOR</b>	A1.1

**C. Partea III. SARCINI .**

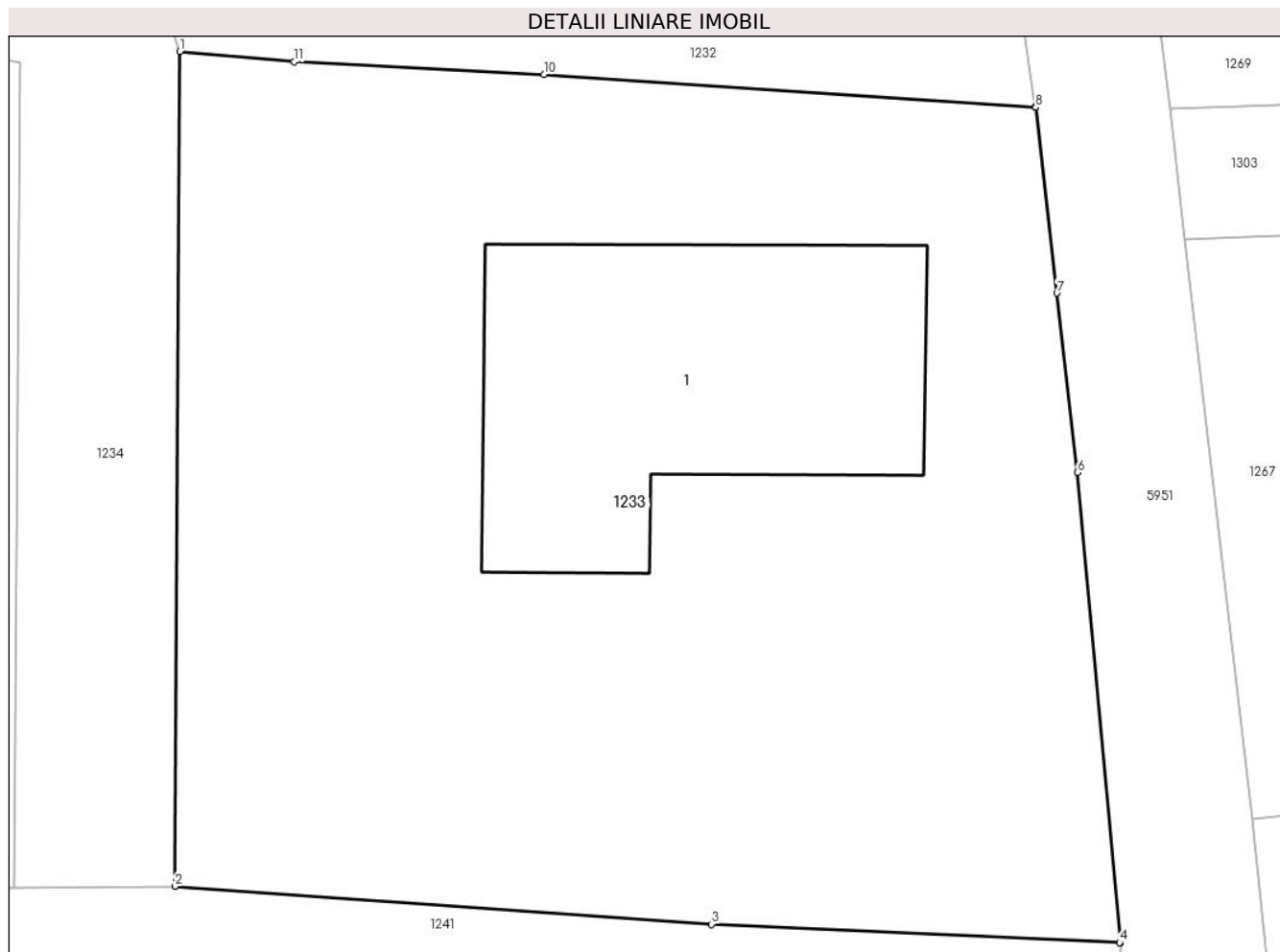
Inscrieri privind dezmembramintele dreptului de proprietate, drepturi reale de garanție și sarcini	Referințe
NU SUNT	

## Anexa Nr. 1 La Partea I

## Teren

Nr cadastral	Suprafața (mp)*	Observații / Referințe
	521	

\* Suprafața este determinată în planul de proiecție Stereo 70.



## Date referitoare la teren

Crt	Categorie folosință	Intra vilan	Suprafața (mp)	Tarla	Parcelă	Nr. topo	Observații / Referințe
1	curți constructii	DA	521	-	-	-	

## Date referitoare la construcții

Crt	Număr	Destinație construcție	Supraf. (mp)	Situație juridică	Observații / Referințe
A1.1		construcții de locuințe	82	Cu acte	Nr. niveluri:1; S. construita la sol:82 mp;

## Lungime Segmente

1) Valorile lungimilor segmentelor sunt obținute din proiecție în plan.

Punct început	X / Y	Punct sfârșit	X / Y	Lungime segment (** (m)
1	587.918,511 637.490,182	2	587.918,375 637.468,256	21.926
2	587.918,375 637.468,256	3	587.932,494 637.467,257	14.154
3	587.932,494 637.467,257	4	587.943,218 637.466,773	10.735
4	587.943,218 637.466,773	5	587.943,246 637.466,772	0.028

Punct început	X / Y	Punct sfârșit	X / Y	Lungime segment (** (m)
5	587.943,246 637.466,772	6	587.942,117 637.479,12	12.4
6	587.942,117 637.479,12	7	587.941,57 637.483,835	4.747
7	587.941,57 637.483,835	8	587.941,011 637.488,711	4.908
8	587.941,011 637.488,711	9	587.940,999 637.488,712	0.012
9	587.940,999 637.488,712	10	587.928,079 637.489,573	12.949
10	587.928,079 637.489,573	11	587.921,518 637.489,916	6.57
11	587.921,518 637.489,916	1	587.918,511 637.490,182	3.019

\*\* Lungimile segmentelor sunt determinate în planul de proiecție Stereo 70 și sunt rotunjite la 1 milimetru.

\*\*\* Distanța dintre puncte este formată din segmente cumulate ce sunt mai mici decât valoarea 1 milimetru.





**DATE DESPRE IMOBILUL NR. 1234**

Oficiul de Cadastru și Publicitate Imobiliară NEAMT  
Biroul de Cadastru și Publicitate Imobiliară Targu-Neamt

**A. Partea I. Descrierea imobilului**

TEREN Intravilan

Adresa: Loc. Stâncă, Jud. Neamt

Nr. Crt	Nr cadastral Nr. topografic	Suprafața* (mp)	Observații / Referințe
A1	52958	675	Sector cadastral:29 Teren imprejmuit; Imobil repositionat in urma lucrarilor de inregistrare sistematica.

**Construcții**

Crt	Nr cadastral Nr. topografic	Adresa	Observații / Referințe
A1.1		Loc. Stâncă, Jud. Neamt	Nr. niveluri:1; S. construita la sol:78 mp;

**B. Partea II. Proprietari și acte**

Inscrieri privitoare la dreptul de proprietate și alte drepturi reale		Referințe
<b>8746 / 28/03/2019</b>		
Act Notarial nr. Contract de vânzare - cumpărare aut. nr. 759, din 26/03/2019 emis de NP David Daniela (act administrativ nr Certificat atestare că petentul este cunoscut ca proprietar nr. 12577 din 23.10.2018, emis de Primăria Com. Pipirig;act administrativ nr Proces - verbal de identificare a imobilului nr. 12578 din 23.10.2018, emis de Primăria Com. Pipirig);		
B1	Intabulare, drept de PROPRIETATE, cu titlu de drept de CUMPĂRARE, dobandit prin Conventie, cota actuala 1/1, cota initiala 1/1 1) <b>BARB - DUDAN SEBASTIAN</b> 2) <b>BARB - DUDAN XENIA</b> , * Bun Comun	A1
/		
Act Administrativ nr. 10826, din 17/08/2022 emis de PRIMARIA COMUNEI PIPIRIG;		
B2	Intabulare, drept de PROPRIETATE, dobandit prin Lege, cota actuala 1/1, cota initiala 1/1 1) <b>BARB - DUDAN SEBASTIAN</b> 2) <b>BARB - DUDAN XENIA</b> , * Bun Comun	A1.1

**C. Partea III. SARCINI .**

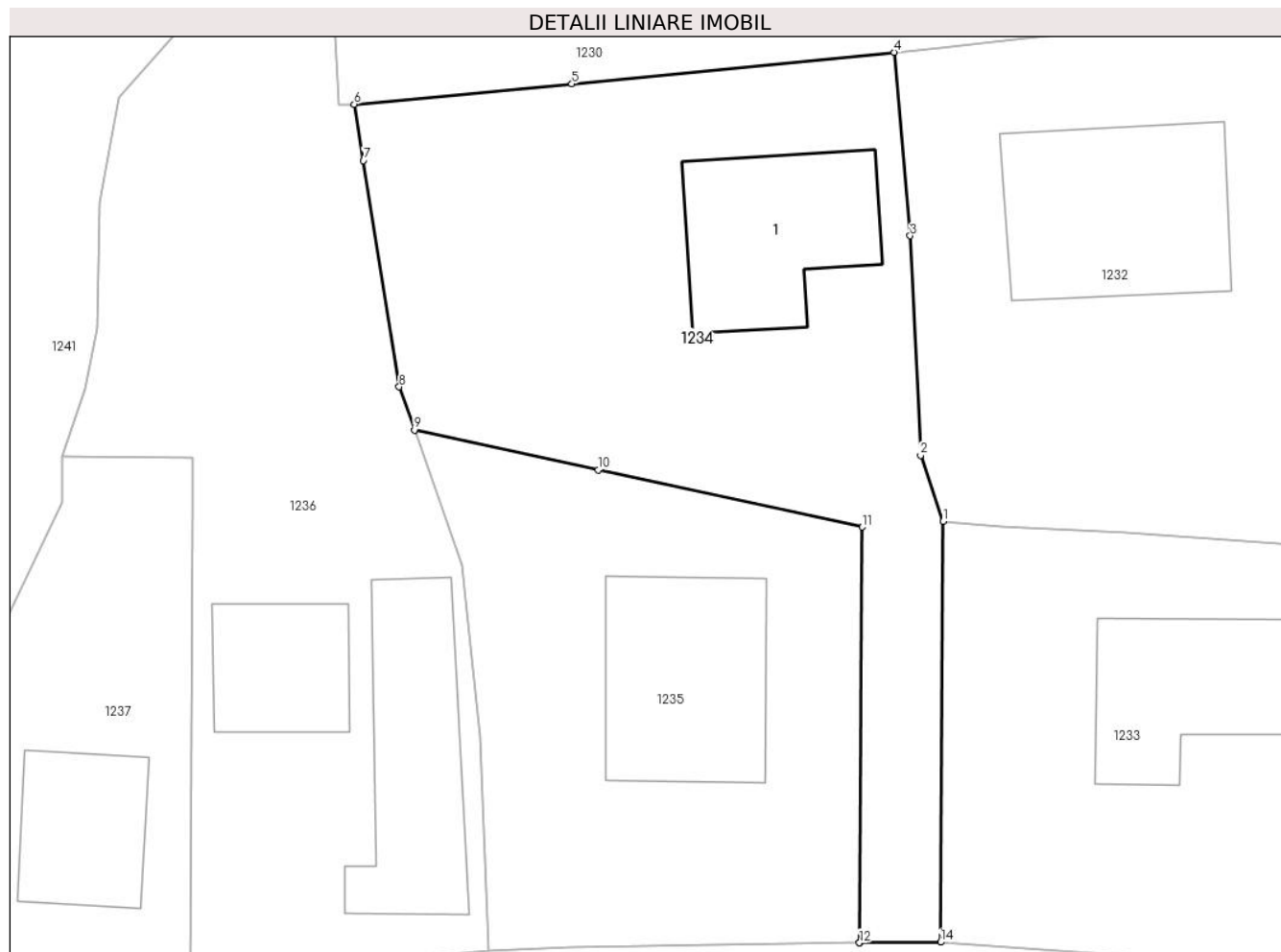
Inscrieri privind dezmembramintele dreptului de proprietate, drepturi reale de garanție și sarcini	Referințe
NU SUNT	

## Anexa Nr. 1 La Partea I

## Teren

Nr cadastral	Suprafața (mp)*	Observații / Referințe
52958	675	Imobil repositionat in urma lucrarilor de inregistrare sistematica.

\* Suprafața este determinată în planul de proiecție Stereo 70.



## Date referitoare la teren

Crt	Categorie folosință	Intra vilan	Suprafața (mp)	Tarla	Parcelă	Nr. topo	Observații / Referințe
1	curți constructii	DA	383	-	-	-	
2	faneata	DA	292	-	-	-	

## Date referitoare la construcții

Crt	Număr	Destinație construcție	Supraf. (mp)	Situație juridică	Observații / Referințe
A1.1		construcții de locuințe	78	Cu acte	Nr. niveluri:1; S. construita la sol:78 mp;

## Lungime Segmente

1) Valorile lungimilor segmentelor sunt obținute din proiecție în plan.

Punct început	X / Y	Punct sfârșit	X / Y	Lungime segment (** (m)
1	587.918,511 637.490,182	2	587.917,338 637.493,633	3.645
2	587.917,338 637.493,633	3	587.916,798 637.505,075	11.455
3	587.916,798 637.505,075	4	587.915,968 637.514,638	9.599

Punct început	X / Y	Punct sfârșit	X / Y	Lungime segment (** (m)
4	587.915,968 637.514,638	5	587.899,157 637.512,994	16.891
5	587.899,157 637.512,994	6	587.887,819 637.511,937	11.387
6	587.887,819 637.511,937	7	587.888,289 637.508,996	2.978
7	587.888,289 637.508,996	8	587.890,156 637.497,203	11.94
8	587.890,156 637.497,203	9	587.890,957 637.494,953	2.388
9	587.890,957 637.494,953	10	587.900,527 637.492,87	9.794
10	587.900,527 637.492,87	11	587.914,299 637.489,894	14.09
11	587.914,299 637.489,894	12	587.914,15 637.468,225	21.67
12	587.914,15 637.468,225	13	587.914,163 637.468,225	0.013
13	587.914,163 637.468,225	14	587.918,375 637.468,256	4.212
14	587.918,375 637.468,256	1	587.918,511 637.490,182	21.926

\*\* Lungimile segmentelor sunt determinate în planul de proiecție Stereo 70 și sunt rotunjite la 1 milimetru.

\*\*\* Distanța dintre puncte este formată din segmente cumulate ce sunt mai mici decât valoarea 1 milimetru.



**DATE DESPRE IMOBILUL NR. 1235**

Oficiul de Cadastru și Publicitate Imobiliară NEAMT  
Biroul de Cadastru și Publicitate Imobiliară Targu-Neamt

**A. Partea I. Descrierea imobilului**

TEREN Intravilan

Adresa: Loc. Stâncă, Str Zorilor, Jud. Neamt

Nr. Crt	Nr cadastral Nr. topografic	Suprafața* (mp)	Observații / Referințe
A1		492	Sector cadastral:29 Teren neimprejmuț;

**Construcții**

Crt	Nr cadastral Nr. topografic	Adresa	Observații / Referințe
A1.1		Loc. Stâncă, Str Zorilor, Jud. Neamt	Nr. niveluri:1; S. construita la sol:89 mp;

**B. Partea II. Proprietari și acte**

Inscrieri privitoare la dreptul de proprietate și alte drepturi reale		Referințe
/		
Act Administrativ nr. 12040, din 13/09/2022 emis de PRIMARIA COMUNEI PIPIRIG;		
B1	Inscrierea posesiei, drept de PROPRIETATE, dobandit prin Lege, cota actuala 1/1, cota initiala 1/1 1) <b>NEGOIȚĂ CONSTANTIN-CĂTĂLIN</b>	A1
Act Administrativ nr. 10826, din 17/08/2022 emis de PRIMARIA COMUNEI PIPIRIG;		
B2	Intabulare, drept de PROPRIETATE, dobandit prin Lege, cota actuala 1/1, cota initiala 1/1 1) <b>NEGOIȚĂ CONSTANTIN-CĂTĂLIN</b>	A1.1

**C. Partea III. SARCINI .**

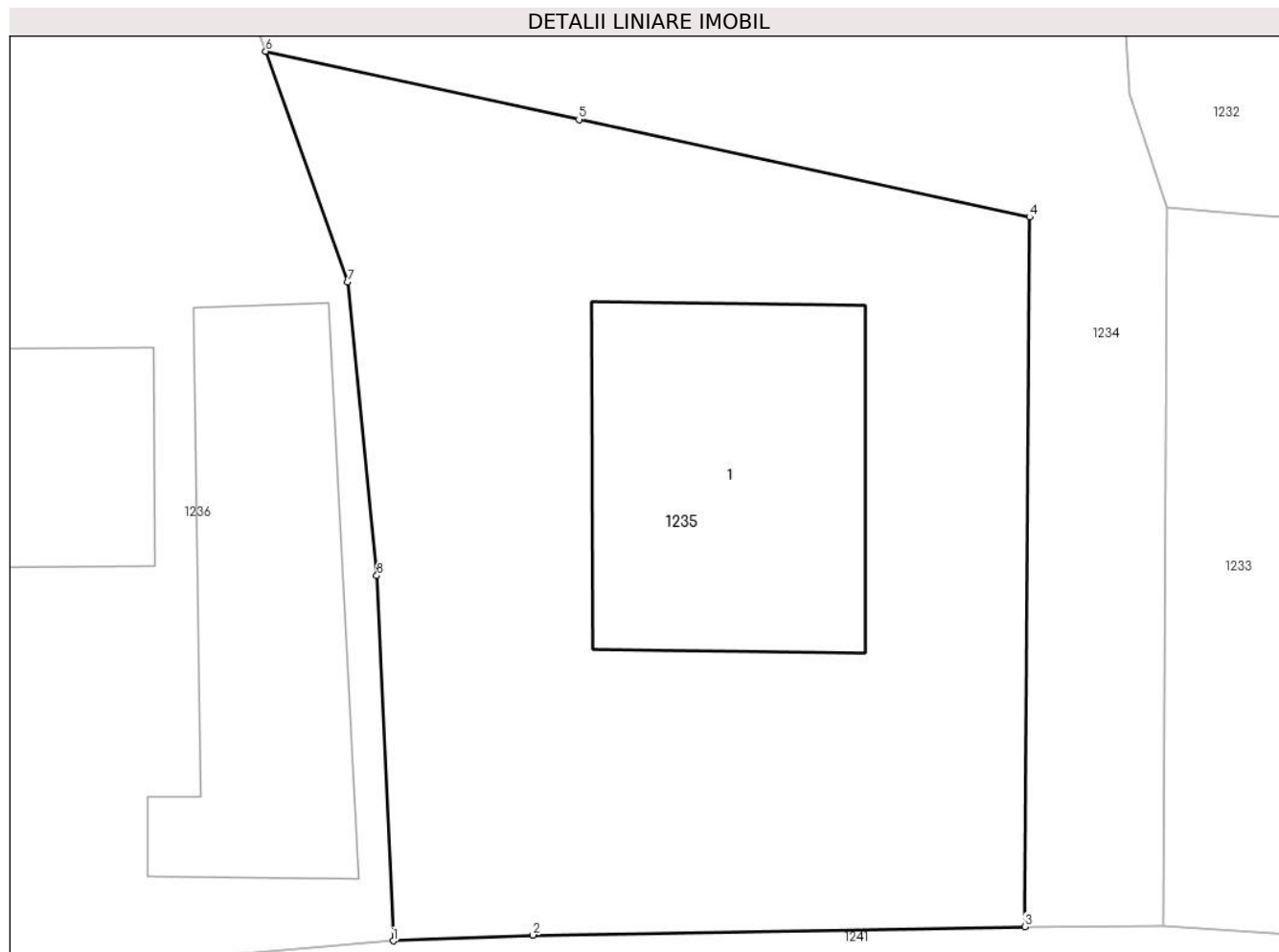
Inscrieri privind dezmembramintele dreptului de proprietate, drepturi reale de garanție și sarcini	Referințe
NU SUNT	

## Anexa Nr. 1 La Partea I

## Teren

Nr cadastral	Suprafața (mp)*	Observații / Referințe
	492	

\* Suprafața este determinată în planul de proiecție Stereo 70.



## Date referitoare la teren

Crt	Categorie folosință	Intravilan	Suprafața (mp)	Tarla	Parcelă	Nr. topo	Observații / Referințe
1	curți constructii	DA	492	-	-	-	

## Date referitoare la construcții

Crt	Număr	Destinație construcție	Supraf. (mp)	Situație juridică	Observații / Referințe
A1.1		construcții de locuințe	89	Cu acte	Nr. niveluri:1; S. construita la sol:89 mp;

## Lungime Segmente

1) Valorile lungimilor segmentelor sunt obținute din proiecție în plan.

Punct început	X / Y	Punct sfârșit	X / Y	Lungime segment (** (m)
1	587.894,851 637.467,789	2	587.899,125 637.467,967	4.278
2	587.899,125 637.467,967	3	587.914,15 637.468,225	15.027
3	587.914,15 637.468,225	4	587.914,299 637.489,894	21.67
4	587.914,299 637.489,894	5	587.900,527 637.492,87	14.09

Punct început	X / Y	Punct sfârşit	X / Y	Lungime segment (** (m)
5	587.900,527 637.492,87	6	587.890,957 637.494,953	9.794
6	587.890,957 637.494,953	7	587.893,466 637.487,901	7.485
7	587.893,466 637.487,901	8	587.894,352 637.478,939	9.006
8	587.894,352 637.478,939	1	587.894,851 637.467,789	11.161

\*\* Lungimile segmentelor sunt determinate în planul de proiecție Stereo 70 și sunt rotunjite la 1 milimetru.

\*\*\* Distanța dintre puncte este formată din segmente cumulate ce sunt mai mici decât valoarea 1 milimetru.





**DATE DESPRE IMOBILUL NR. 1236**

Oficiul de Cadastru și Publicitate Imobiliară NEAMT  
Biroul de Cadastru și Publicitate Imobiliară Targu-Neamt

**A. Partea I. Descrierea imobilului**

TEREN Intravilan

Adresa: Loc. Stâncă, Str Romanului, Jud. Neamt

Nr. Crt	Nr cadastral Nr. topografic	Suprafața* (mp)	Observații / Referințe
A1		725	Sector cadastral:29 Teren neimprijmit;

**Construcții**

Crt	Nr cadastral Nr. topografic	Adresa	Observații / Referințe
A1.1		Loc. Stâncă, Str Romanului, Jud. Neamt	Nr. niveluri:1; S. construita la sol:82 mp;
A1.2		Loc. Stâncă, Str Romanului, Jud. Neamt	Nr. niveluri:1; S. construita la sol:47 mp;

**B. Partea II. Proprietari și acte**

Inscrieri privitoare la dreptul de proprietate și alte drepturi reale		Referințe
/		
Act Administrativ nr. 11501, din 01/09/2022 emis de PRIMARIA COMUNEI PIPIRIG;		
B1	Inscrierea posesiei, drept de PROPRIETATE, dobandit prin Lege, cota actuala 1/1, cota initiala 1/1 1) STOIAN GHEORGHE 2) STOIAN MARIA	A1
Act Administrativ nr. 10826, din 17/08/2022 emis de PRIMARIA COMUNEI PIPIRIG;		
B2	Intabulare, drept de PROPRIETATE, dobandit prin Lege, cota actuala 1/1, cota initiala 1/1 1) STOIAN GHEORGHE 2) STOIAN MARIA	A1.1, A1.2

**C. Partea III. SARCINI .**

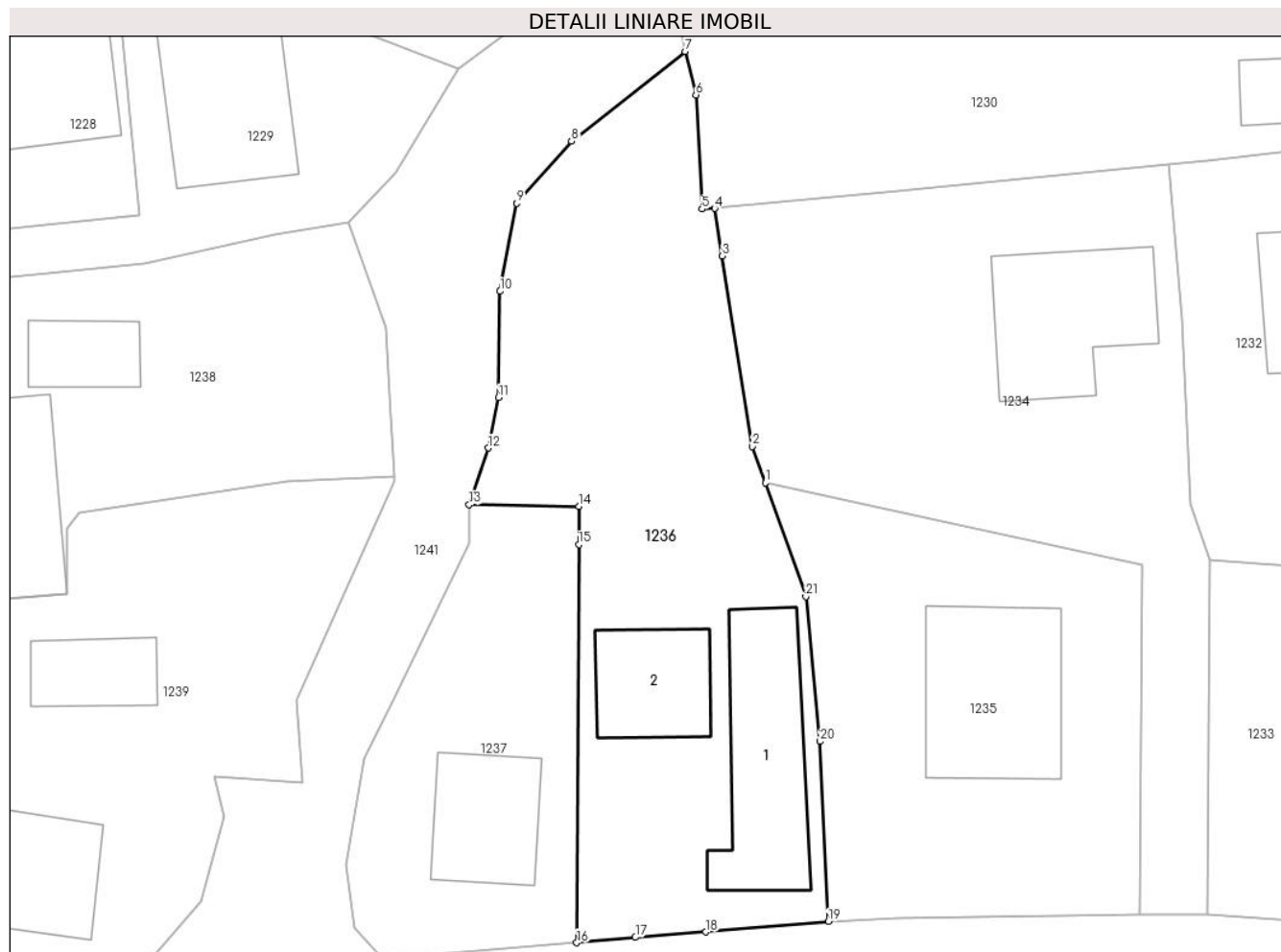
Inscrieri privind dezmembramintele dreptului de proprietate, drepturi reale de garanție și sarcini	Referințe
NU SUNT	

## Anexa Nr. 1 La Partea I

## Teren

Nr cadastral	Suprafața (mp)*	Observații / Referințe
	725	

\* Suprafața este determinată în planul de proiecție Stereo 70.



## Date referitoare la teren

Crt	Categorie folosință	Intravilan	Suprafața (mp)	Tarla	Parcelă	Nr. topo	Observații / Referințe
1	curți construcții	DA	392	-	-	-	
2	arabil	DA	333	-	-	-	

## Date referitoare la construcții

Crt	Număr	Destinație construcție	Supraf. (mp)	Situație juridică	Observații / Referințe
A1.1		construcții de locuințe	82	Cu acte	Nr. niveluri:1; S. construită la sol:82 mp;
A1.2		construcții anexa	47	Cu acte	Nr. niveluri:1; S. construită la sol:47 mp;

## Lungime Segmente

1) Valorile lungimilor segmentelor sunt obținute din proiecție în plan.

Punct început	X / Y	Punct sfârșit	X / Y	Lungime segment (** (m)
1	587.890,957 637.494,953	2	587.890,156 637.497,203	2.388
3	587.888,289 637.508,996	4	587.887,819 637.511,937	2.978

Punct început	X / Y	Punct sfârșit	X / Y	Lungime segment (** (m)
2	587.890,156 637.497,203	3	587.888,289 637.508,996	11.94
4	587.887,819 637.511,937	5	587.887,023 637.511,896	0.797

Punct început	X / Y	Punct sfârșit	X / Y	Lungime segment (** (m)
5	587.887,023 637.511,896	6	587.886,659 637.518,971	7.084
7	587.885,974 637.521,66	8	587.878,935 637.516,099	8.971
9	587.875,55 637.512,258	10	587.874,512 637.506,806	5.55
11	587.874,413 637.500,227	12	587.873,785 637.497,105	3.185
13	587.872,599 637.493,594	14	587.879,387 637.493,495	6.789
15	587.879,398 637.491,123	16	587.879,261 637.466,473	24.65
17	587.882,899 637.466,809	18	587.887,277 637.467,139	4.39
19	587.894,851 637.467,789	20	587.894,352 637.478,939	11.161
21	587.893,466 637.487,901	1	587.890,957 637.494,953	7.485

Punct început	X / Y	Punct sfârșit	X / Y	Lungime segment (** (m)
6	587.886,659 637.518,971	7	587.885,974 637.521,66	2.775
8	587.878,935 637.516,099	9	587.875,55 637.512,258	5.12
10	587.874,512 637.506,806	11	587.874,413 637.500,227	6.58
12	587.873,785 637.497,105	13	587.872,599 637.493,594	3.706
14	587.879,387 637.493,495	15	587.879,398 637.491,123	2.372
16	587.879,261 637.466,473	17	587.882,899 637.466,809	3.653
18	587.887,277 637.467,139	19	587.894,851 637.467,789	7.602
20	587.894,352 637.478,939	21	587.893,466 637.487,901	9.006

\*\* Lungimile segmentelor sunt determinate în planul de proiecție Stereo 70 și sunt rotunjite la 1 milimetru.

\*\*\* Distanța dintre puncte este formată din segmente cumulate ce sunt mai mici decât valoarea 1 milimetru.



**DATE DESPRE IMOBILUL NR. 1237**

Oficiul de Cadastru și Publicitate Imobiliară NEAMT  
Biroul de Cadastru și Publicitate Imobiliară Targu-Neamt

**A. Partea I. Descrierea imobilului**

TEREN Intravilan

Adresa: Loc. Stâncă, Str Romanului, Jud. Neamt

Nr. Crt	Nr cadastral Nr. topografic	Suprafața* (mp)	Observații / Referințe
A1	51960	313	Sector cadastral:29 Teren imprejmuit; Imobil repositionat in urma lucrarilor de inregistrare sistematica.

**Construcții**

Crt	Nr cadastral Nr. topografic	Adresa	Observații / Referințe
A1.1		Loc. Stâncă, Str Romanului, Jud. Neamt	Nr. niveluri:1; S. construita la sol:51 mp;

**B. Partea II. Proprietari și acte**

Inscrieri privitoare la dreptul de proprietate și alte drepturi reale	Referințe
<b>4211 / 24/02/2016</b>	
Act Notarial nr. Contract de vanzare nr.294, din 23/02/2016 emis de NP Andronache Laura;	
B1	A1
Intabulare, drept de PROPRIETATE, dobandit prin Conventie, cota actuala 1/1, cota initiala 1/1 1) <b>STOIAN IOAN</b> , necasatorit	
/	
Act Administrativ nr. 10826, din 17/08/2022 emis de PRIMARIA COMUNEI PIPIRIG;	
B2	A1.1
Intabulare, drept de PROPRIETATE, dobandit prin Lege, cota actuala 1/1, cota initiala 1/1 1) <b>STOIAN IOAN</b> , necasatorit	

**C. Partea III. SARCINI .**

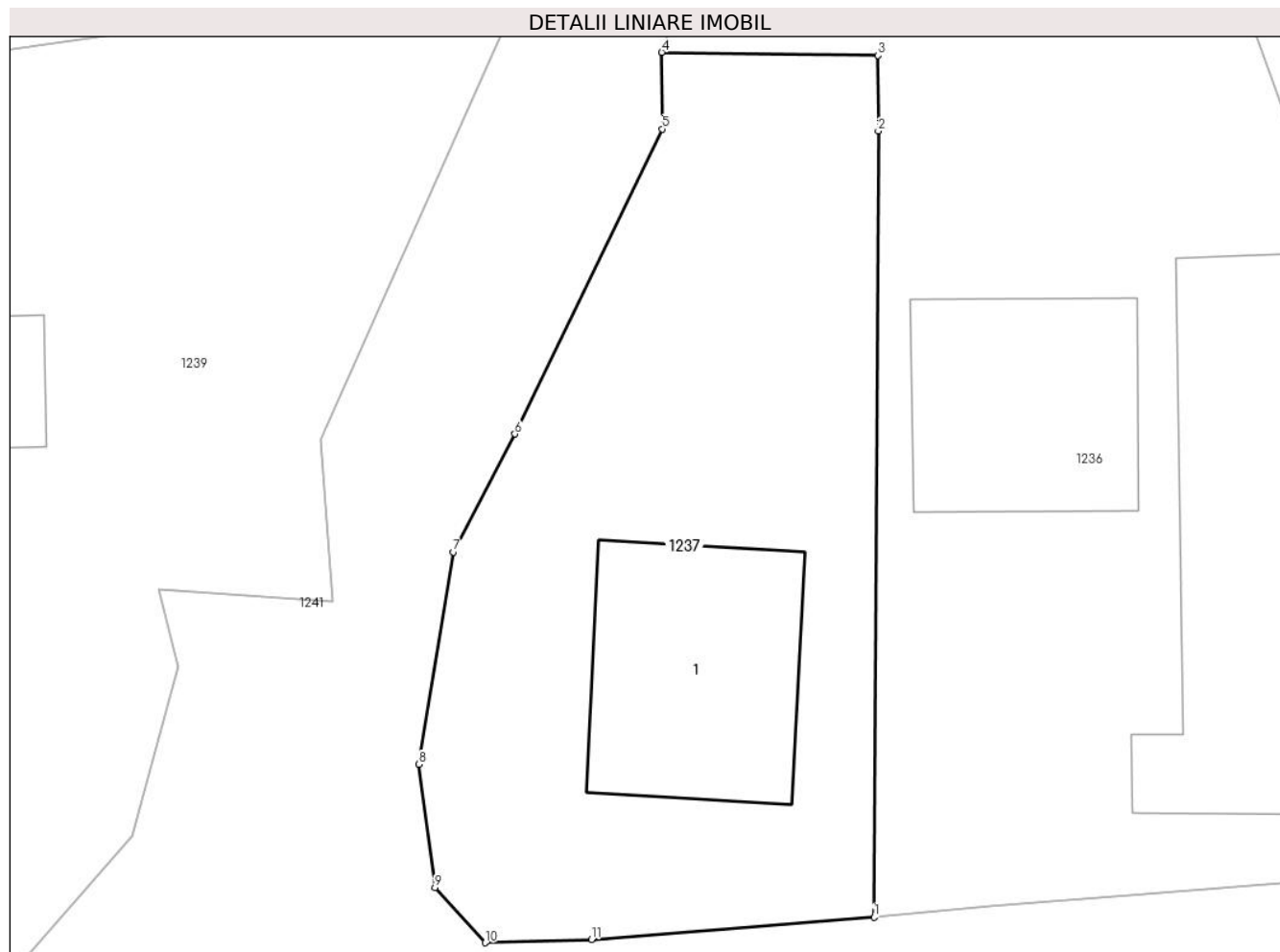
Inscrieri privind dezmembramintele dreptului de proprietate, drepturi reale de garanție și sarcini	Referințe
NU SUNT	

## Anexa Nr. 1 La Partea I

## Teren

Nr cadastral	Suprafața (mp)*	Observații / Referințe
51960	313	Imobil repositionat in urma lucrarilor de inregistrare sistematica.

\* Suprafața este determinată în planul de proiecție Stereo 70.



## Date referitoare la teren

Crt	Categorie folosință	Intra vilan	Suprafața (mp)	Tarla	Parcelă	Nr. topo	Observații / Referințe
1	curți constructii	DA	180	-	-	-	
2	arabil	DA	133	-	-	-	

## Date referitoare la construcții

Crt	Număr	Destinație construcție	Supraf. (mp)	Situație juridică	Observații / Referințe
A1.1		construcții de locuințe	51	Cu acte	Nr. niveluri:1; S. construita la sol:51 mp;

## Lungime Segmente

1) Valorile lungimilor segmentelor sunt obținute din proiecție în plan.

Punct început	X / Y	Punct sfârșit	X / Y	Lungime segment (** (m)
1	587.879,261 637.466,473	2	587.879,398 637.491,123	24.65
2	587.879,398 637.491,123	3	587.879,387 637.493,495	2.372
3	587.879,387 637.493,495	4	587.872,599 637.493,594	6.789

Punct început	X / Y	Punct sfârșit	X / Y	Lungime segment (** (m)
4	587.872,599 637.493,594	5	587.872,614 637.491,192	2.402
5	587.872,614 637.491,192	6	587.867,996 637.481,623	10.625
6	587.867,996 637.481,623	7	587.866,068 637.477,921	4.174
7	587.866,068 637.477,921	8	587.864,985 637.471,261	6.747
8	587.864,985 637.471,261	9	587.865,486 637.467,397	3.896
9	587.865,486 637.467,397	10	587.867,063 637.465,664	2.343
10	587.867,063 637.465,664	11	587.870,401 637.465,77	3.34
11	587.870,401 637.465,77	1	587.879,261 637.466,473	8.888

\*\* Lungimile segmentelor sunt determinate în planul de proiecție Stereo 70 și sunt rotunjite la 1 milimetru.

\*\*\* Distanța dintre puncte este formată din segmente cumulate ce sunt mai mici decât valoarea 1 milimetru.





**DATE DESPRE IMOBILUL NR. 1238**

Oficiul de Cadastru și Publicitate Imobiliară NEAMT  
Biroul de Cadastru și Publicitate Imobiliară Targu-Neamt

**A. Partea I. Descrierea imobilului**

TEREN Intravilan

Adresa: Loc. Stâncă, Str Romanului, Jud. Neamt

Nr. Crt	Nr cadastral Nr. topografic	Suprafața* (mp)	Observații / Referințe
A1		507	Sector cadastral:29 Teren imprejmuit;

**Construcții**

Crt	Nr cadastral Nr. topografic	Adresa	Observații / Referințe
A1.1		Loc. Stâncă, Str Romanului, Jud. Neamt	Nr. niveluri:1; S. construita la sol:112 mp;
A1.2		Loc. Stâncă, Str Romanului, Jud. Neamt	Nr. niveluri:1; S. construita la sol:28 mp;

**B. Partea II. Proprietari și acte**

Inscrieri privitoare la dreptul de proprietate și alte drepturi reale		Referințe
/		
Act Administrativ nr. 11502, din 01/09/2022 emis de PRIMARIA COMUNEI PIPIRIG;		
B1	Inscrierea posesiei, drept de PROPRIETATE, dobandit prin Lege, cota actuala 1/1, cota initiala 1/1 1) BĂEȚELU IONUȚ 2) BĂEȚELU GHEORGHÎA	A1
Act Administrativ nr. 10826, din 17/08/2022 emis de PRIMARIA COMUNEI PIPIRIG;		
B2	Intabulare, drept de PROPRIETATE, dobandit prin Lege, cota actuala 1/1, cota initiala 1/1 1) BĂEȚELU IONUȚ 2) BĂEȚELU GHEORGHÎA	A1.1, A1.2

**C. Partea III. SARCINI .**

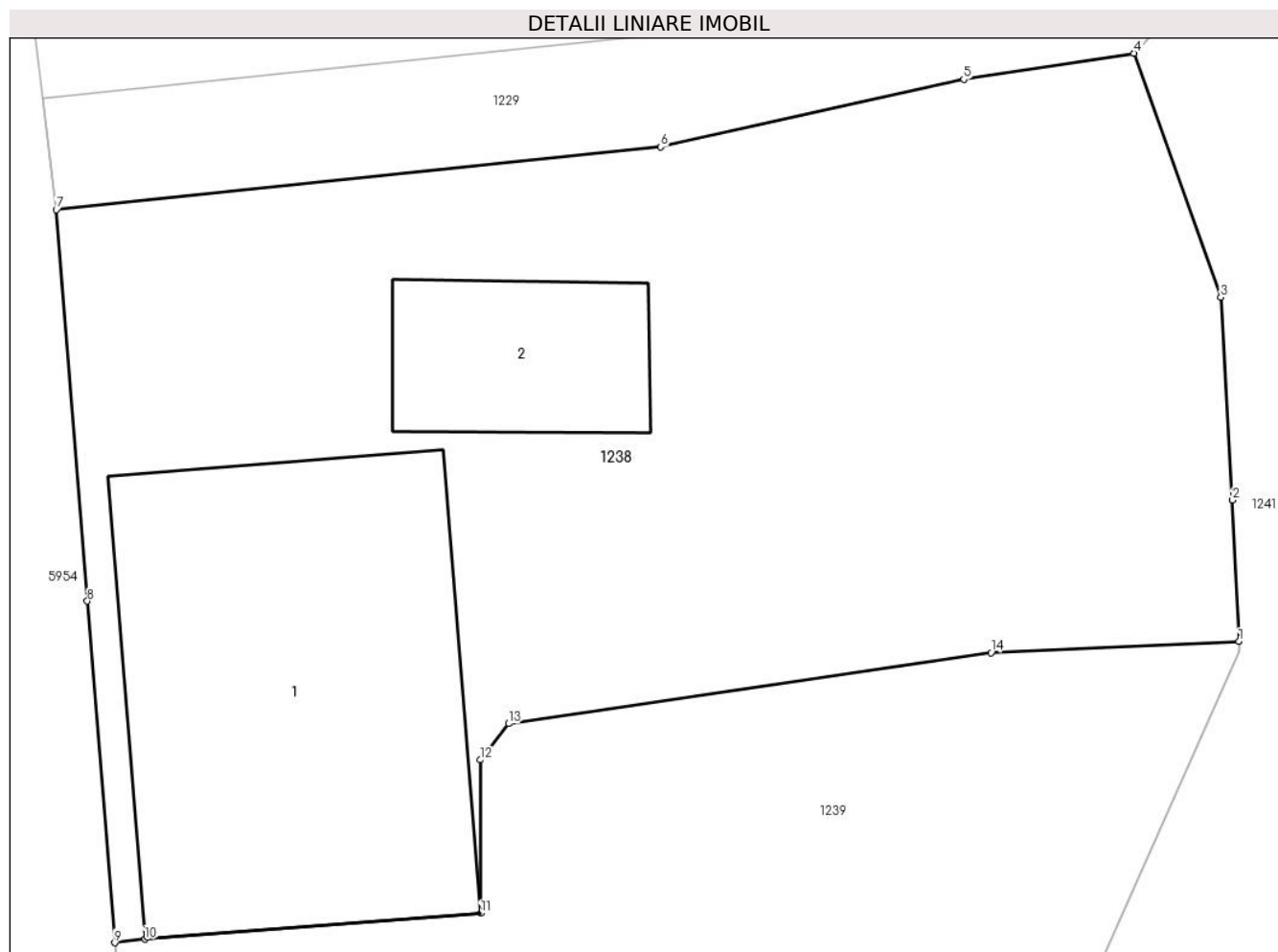
Inscrieri privind dezmembramintele dreptului de proprietate, drepturi reale de garanție și sarcini	Referințe
NU SUNT	

## Anexa Nr. 1 La Partea I

## Teren

Nr cadastral	Suprafața (mp)*	Observații / Referințe
	507	

\* Suprafața este determinată în planul de proiecție Stereo 70.



## Date referitoare la teren

Crt	Categorie folosință	Intra vilan	Suprafața (mp)	Tarla	Parcelă	Nr. topo	Observații / Referințe
1	curti constructii	DA	294	-	-	-	
2	faneata	DA	213	-	-	-	

## Date referitoare la construcții

Crt	Număr	Destinație construcție	Supraf. (mp)	Situație juridică	Observații / Referințe
A1.1		construcții de locuințe	112	Cu acte	Nr. niveluri:1; S. construita la sol:112 mp;
A1.2		construcții anexa	28	Cu acte	Nr. niveluri:1; S. construita la sol:28 mp;

## Lungime Segmente

1) Valorile lungimilor segmentelor sunt obținute din proiecție în plan.

Punct început	X / Y	Punct sfârșit	X / Y	Lungime segment (** (m)
1	587.867,935 637.495,321	2	587.867,762 637.499,101	3.784
2	587.867,762 637.499,101	3	587.867,447 637.504,521	5.429

Punct început	X / Y	Punct sfârșit	X / Y	Lungime segment (** (m)
3	587.867,447 637.504,521	4	587.865,123 637.511,045	6.926
4	587.865,123 637.511,045	5	587.860,57 637.510,35	4.606
5	587.860,57 637.510,35	6	587.852,465 637.508,543	8.304
6	587.852,465 637.508,543	7	587.836,291 637.506,859	16.261
7	587.836,291 637.506,859	8	587.837,123 637.496,395	10.497
8	587.837,123 637.496,395	9	587.837,857 637.487,263	9.161
9	587.837,857 637.487,263	10	587.838,663 637.487,359	0.812
10	587.838,663 637.487,359	11	587.847,646 637.488,051	9.01
11	587.847,646 637.488,051	12	587.847,639 637.492,151	4.1
12	587.847,639 637.492,151	13	587.848,396 637.493,119	1.229
13	587.848,396 637.493,119	14	587.861,299 637.495,017	13.042
14	587.861,299 637.495,017	1	587.867,935 637.495,321	6.643

\*\* Lungimile segmentelor sunt determinate în planul de proiecție Stereo 70 și sunt rotunjite la 1 milimetru.

\*\*\* Distanța dintre puncte este formată din segmente cumulate ce sunt mai mici decât valoarea 1 milimetru.



**DATE DESPRE IMOBILUL NR. 1239**

Oficiul de Cadastru și Publicitate Imobiliară NEAMT  
Biroul de Cadastru și Publicitate Imobiliară Targu-Neamt

**A. Partea I. Descrierea imobilului**

TEREN Intravilan

Adresa: Loc. Stâncă, Str Romanului, Jud. Neamt

Nr. Crt	Nr cadastral Nr. topografic	Suprafața* (mp)	Observații / Referințe
A1		696	Sector cadastral:29 Teren neimpregmuit;

**Construcții**

Crt	Nr cadastral Nr. topografic	Adresa	Observații / Referințe
A1.1		Loc. Stâncă, Str Romanului, Jud. Neamt	Nr. niveluri:1; S. construita la sol:60 mp;
A1.2		Loc. Stâncă, Str Romanului, Jud. Neamt	Nr. niveluri:1; S. construita la sol:32 mp;

**B. Partea II. Proprietari și acte**

Inscrieri privitoare la dreptul de proprietate și alte drepturi reale		Referințe
/		
Act Administrativ nr. 11503, din 01/09/2022 emis de PRIMARIA COMUNEI PIPIRIG;		
B1	Inscrierea posesiei, drept de PROPRIETATE, dobandit prin Lege, cota actuala 1/1, cota initiala 1/1 1) MIHALACHE MARCEL 2) MIHALACHE AMALIA	A1
Act Administrativ nr. 10826, din 17/08/2022 emis de PRIMARIA COMUNEI PIPIRIG;		
B2	Intabulare, drept de PROPRIETATE, dobandit prin Lege, cota actuala 1/1, cota initiala 1/1 1) MIHALACHE MARCEL 2) MIHALACHE AMALIA	A1.1, A1.2

**C. Partea III. SARCINI .**

Inscrieri privind dezmembramintele dreptului de proprietate, drepturi reale de garanție și sarcini	Referințe
NU SUNT	

## Anexa Nr. 1 La Partea I

## Teren

Nr cadastral	Suprafața (mp)*	Observații / Referințe
	696	

\* Suprafața este determinată în planul de proiecție Stereo 70.



## Date referitoare la teren

Crt	Categorie folosință	Intravilan	Suprafața (mp)	Tarla	Parcelă	Nr. topo	Observații / Referințe
1	curți constructii	DA	312	-	-	-	
2	faneata	DA	384	-	-	-	

## Date referitoare la construcții

Crt	Număr	Destinație construcție	Supraf. (mp)	Situație juridică	Observații / Referințe
A1.1		construcții de locuințe	60	Cu acte	Nr. niveluri:1; S. construita la sol:60 mp;
A1.2		construcții de locuințe	32	Cu acte	Nr. niveluri:1; S. construita la sol:32 mp;

## Lungime Segmente

1) Valorile lungimilor segmentelor sunt obținute din proiecție în plan.

Punct început	X / Y	Punct sfârșit	X / Y	Lungime segment (** (m)
1	587.837,467 637.458,694	2	587.839,67 637.458,358	2.228
3	587.845,529 637.458,203	4	587.849,202 637.456,945	3.882

Punct început	X / Y	Punct sfârșit	X / Y	Lungime segment (** (m)
2	587.839,67 637.458,358	3	587.845,529 637.458,203	5.861
4	587.849,202 637.456,945	5	587.851,177 637.458,204	2.342

Punct început	X / Y	Punct sfârșit	X / Y	Lungime segment (** (m))
5	587.851,177 637.458,204	6	587.849,687 637.460,108	2.418
7	587.851,423 637.463,836	8	587.855,973 637.469,027	6.903
9	587.857,417 637.474,312	10	587.856,838 637.476,739	2.495
11	587.862,285 637.476,354	12	587.861,885 637.481,45	5.112
13	587.867,948 637.495,043	14	587.867,935 637.495,321	0.278
15	587.861,299 637.495,017	16	587.848,396 637.493,119	13.042
17	587.847,639 637.492,151	18	587.847,646 637.488,051	4.1
19	587.838,663 637.487,359	20	587.837,857 637.487,263	0.812
21	587.838,313 637.481,597	22	587.838,295 637.477,651	3.946
23	587.837,909 637.468,6	1	587.837,467 637.458,694	9.916

Punct început	X / Y	Punct sfârșit	X / Y	Lungime segment (** (m))
6	587.849,687 637.460,108	7	587.851,423 637.463,836	4.112
8	587.855,973 637.469,027	9	587.857,417 637.474,312	5.479
10	587.856,838 637.476,739	11	587.862,285 637.476,354	5.461
12	587.861,885 637.481,45	13	587.867,948 637.495,043	14.884
14	587.867,935 637.495,321	15	587.861,299 637.495,017	6.643
16	587.848,396 637.493,119	17	587.847,639 637.492,151	1.229
18	587.847,646 637.488,051	19	587.838,663 637.487,359	9.01
20	587.837,857 637.487,263	21	587.838,313 637.481,597	5.684
22	587.838,295 637.477,651	23	587.837,909 637.468,6	9.059

\*\* Lungimile segmentelor sunt determinate în planul de proiecție Stereo 70 și sunt rotunjite la 1 milimetru.

\*\*\* Distanța dintre puncte este formată din segmente cumulate ce sunt mai mici decât valoarea 1 milimetru.





**DATE DESPRE IMOBILUL NR. 1240**

Oficiul de Cadastru și Publicitate Imobiliară NEAMT  
Biroul de Cadastru și Publicitate Imobiliară Targu-Neamt

**A. Partea I. Descrierea imobilului**

TEREN Intravilan

Adresa: Loc. Stâncă, Str Romanului, Jud. Neamt

Nr. Crt	Nr cadastral Nr. topografic	Suprafața* (mp)	Observații / Referințe
A1		336	Sector cadastral:29 Teren neimpregmuit;

**Construcții**

Crt	Nr cadastral Nr. topografic	Adresa	Observații / Referințe
A1.1		Loc. Stâncă, Str Romanului, Jud. Neamt	Nr. niveluri:1; S. construita la sol:50 mp;

**B. Partea II. Proprietari și acte**

Inscrieri privitoare la dreptul de proprietate și alte drepturi reale		Referințe
/		
Act Administrativ nr. 11504, din 01/09/2022 emis de PRIMARIA COMUNEI PIPIRIG;		
B1	Inscrierea posesiei, drept de PROPRIETATE, dobandit prin Lege, cota actuala 1/1, cota initiala 1/1 1) ROMAN NECULAI 2) ROMAN ADRIANA	A1
Act Administrativ nr. 10826, din 17/08/2022 emis de PRIMARIA COMUNEI PIPIRIG;		
B2	Intabulare, drept de PROPRIETATE, dobandit prin Lege, cota actuala 1/1, cota initiala 1/1 1) ROMAN NECULAI 2) ROMAN ADRIANA	A1.1

**C. Partea III. SARCINI .**

Inscrieri privind dezmembramintele dreptului de proprietate, drepturi reale de garanție și sarcini	Referințe
NU SUNT	

## Anexa Nr. 1 La Partea I

## Teren

Nr cadastral	Suprafața (mp)*	Observații / Referințe
	336	

\* Suprafața este determinată în planul de proiecție Stereo 70.



## Date referitoare la teren

Crt	Categorie folosință	Intra vilan	Suprafața (mp)	Tarla	Parcelă	Nr. topo	Observații / Referințe
1	curti constructii	DA	253	-	-	-	
2	faneata	DA	83	-	-	-	

## Date referitoare la construcții

Crt	Număr	Destinație construcție	Supraf. (mp)	Situație juridică	Observații / Referințe
A1.1		construcții de locuințe	50	Cu acte	Nr. niveluri:1; S. construita la sol:50 mp;

## Lungime Segmente

1) Valorile lungimilor segmentelor sunt obținute din proiecție în plan.

Punct început	X / Y	Punct sfârșit	X / Y	Lungime segment (** (m)
1	587.835,527 637.426,915	2	587.841,762 637.434,419	9.756
2	587.841,762 637.434,419	3	587.849,059 637.440,133	9.268
3	587.849,059 637.440,133	4	587.850,812 637.441,663	2.327

Punct început	X / Y	Punct sfârșit	X / Y	Lungime segment (** (m)
4	587.850,812 637.441,663	5	587.851,661 637.444,044	2.528
5	587.851,661 637.444,044	6	587.851,132 637.447,311	3.31
6	587.851,132 637.447,311	7	587.852,507 637.450,333	3.32
7	587.852,507 637.450,333	8	587.851,177 637.458,204	7.983
8	587.851,177 637.458,204	9	587.849,202 637.456,945	2.342
9	587.849,202 637.456,945	10	587.845,529 637.458,203	3.882
10	587.845,529 637.458,203	11	587.839,67 637.458,358	5.861
11	587.839,67 637.458,358	12	587.837,467 637.458,694	2.228
12	587.837,467 637.458,694	13	587.837,469 637.455,017	3.677
13	587.837,469 637.455,017	14	587.836,26 637.440,951	14.118
14	587.836,26 637.440,951	15	587.835,931 637.434,703	6.257
15	587.835,931 637.434,703	1	587.835,527 637.426,915	7.798

\*\* Lungimile segmentelor sunt determinate în planul de proiecție Stereo 70 și sunt rotunjite la 1 milimetru.

\*\*\* Distanța dintre puncte este formată din segmente cumulate ce sunt mai mici decât valoarea 1 milimetru.



**DATE DESPRE IMOBILUL NR. 1241**

Oficiul de Cadastru și Publicitate Imobiliară NEAMT  
Biroul de Cadastru și Publicitate Imobiliară Targu-Neamt

**A. Partea I. Descrierea imobilului**

TEREN Intravilan

Adresa: Loc. Stânca, Jud. Neamt

Nr. Crt	Nr cadastral Nr. topografic	Suprafața* (mp)	Observații / Referințe
A1		Din acte: 3.760.620.000 Masurata: 10.330	Sector cadastral:29 Teren neimprejmuț; DIFERENȚA DE SUPRAFAȚĂ INSCRISĂ ÎN INVENTARUL BUNURILOR DIN DOMENIUL PUBLIC AL STATULUI SE REGĂSEȘTE ÎN ALTE SECTOARE CADASTRALE

**B. Partea II. Proprietari și acte**

Inscrieri privitoare la dreptul de proprietate și alte drepturi reale		Referințe
<b>914 / 13/07/2022</b>		
Act Normativ nr. 982, din 29/12/1998 emis de GUVERNUL ROMÂNIEI (ORDINUL 182/26.02.2018 AVIZ CTAS 324/09.12.2020 EXTRAS DIN AMENAJAMENTUL SILVIC U.P. I PIPIRIG UA 1, 2, 3, 4%, 5%, 6%, 7%, 8%, 9%, 10);		
B1	Intabulare, drept de PROPRIETATE, dobandit prin Lege, cota actuala 1/1, cota initiala 1/1 1) <b>STATUL ROMAN</b> , CIF:99999999999999, -domeniul public	A1
B2	Intabulare, drept de ADMINISTRARE, dobandit prin Lege, cota actuala 1/1, cota initiala 1/1 1) <b>RNP - ROMSILVA - PRIN DIRECTIA SILVICA NEAMT</b> , CIF:1590120	A1

**C. Partea III. SARCINI .**

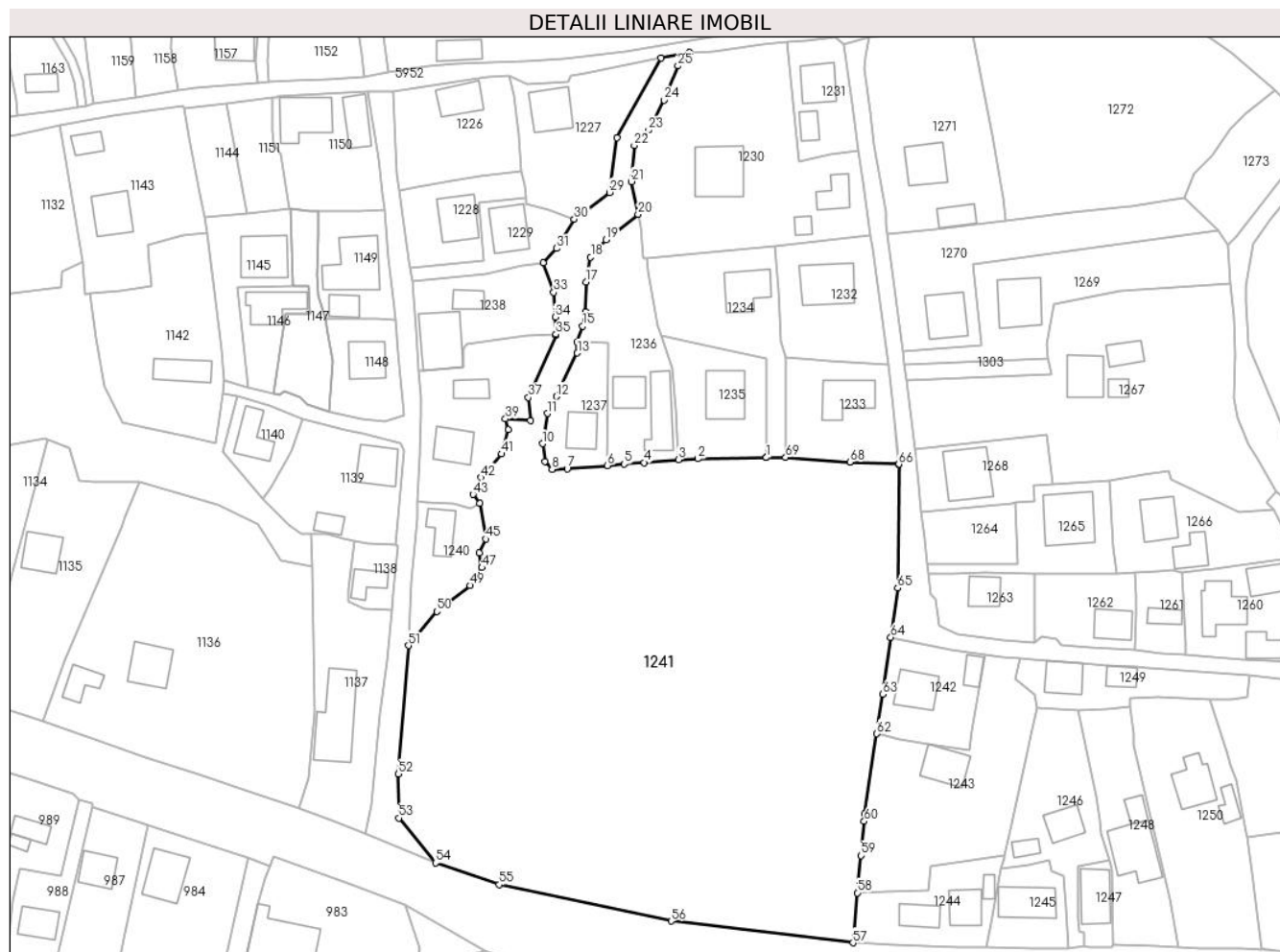
Inscrieri privind dezmembramintele dreptului de proprietate, drepturi reale de garanție și sarcini	Referințe
NU SUNT	

## Anexa Nr. 1 La Partea I

## Teren

Nr cadastral	Suprafața (mp)*	Observații / Referințe
	Din acte: 3.760.620.000 Masurata: 10.330	DIFERENTA DE SUPRAFATA INSCRISA IN INVENTARUL BUNURILOR DIN DOMENIUL PUBLIC AL STATULUI SE REGASESTE IN ALTE SECTOARE CADASTRALE

\* Suprafața este determinată în planul de proiecție Stereo 70.



## Date referitoare la teren

Crt	Categorie folosință	Intravilan	Suprafața (mp)	Tarla	Parcelă	Nr. topo	Observații / Referințe
1	faneata	DA	8.993	UP I Domesnic	UA 116%	-	UP I Domesnic - Pipirig, PARTE DIN U.A 116%
2	neproductiv	DA	1.337	UP I Domesnic	UA 116%	-	UP I Domesnic - Pipirig, PARTE DIN U.A 116%

## Lungime Segmente

1) Valorile lungimilor segmentelor sunt obținute din proiecție în plan.

Punct început	X / Y	Punct sfârșit	X / Y	Lungime segment
1	587.914,15 637.468,225	2	587.899,125 637.467,967	15.027
4	587.887,277 637.467,139	5	587.882,899 637.466,809	4.39
7	587.870,401 637.465,77	8	587.867,063 637.465,664	3.34
2	587.899,125 637.467,967	3	587.894,851 637.467,789	4.278
5	587.882,899 637.466,809	6	587.879,261 637.466,473	3.653
8	587.867,063 637.465,664	9	587.865,486 637.467,397	2.343
3	587.894,851 637.467,789	4	587.887,277 637.467,139	7.602
6	587.879,261 637.466,473	7	587.870,401 637.465,77	8.888
9	587.865,486 637.467,397	10	587.864,985 637.471,261	3.896

Punct început	X / Y	Punct sfârșit	X / Y	Lungime segment	Punct început	X / Y	Punct sfârșit	X / Y	Lungime segment	Punct început	X / Y	Punct sfârșit	X / Y	Lungime segment
10	587.864,985 637.471,261	11	587.866,068 637.477,921	6.747	11	587.866,068 637.477,921	12	587.867,996 637.481,623	4.174	12	587.867,996 637.481,623	13	587.872,614 637.491,192	10.625
13	587.872,614 637.491,192	14	587.872,599 637.493,594	2.402	14	587.872,599 637.493,594	15	587.873,785 637.497,105	3.706	15	587.873,785 637.497,105	16	587.874,413 637.500,227	3.185
16	587.874,413 637.500,227	17	587.874,512 637.506,806	6.58	17	587.874,512 637.506,806	18	587.875,55 637.512,258	5.55	18	587.875,55 637.512,258	19	587.878,935 637.516,099	5.12
19	587.878,935 637.516,099	20	587.885,974 637.521,66	8.971	20	587.885,974 637.521,66	21	587.884,499 637.528,847	7.337	21	587.884,499 637.528,847	22	587.885,145 637.536,764	7.943
22	587.885,145 637.536,764	23	587.888,31 637.540,172	4.651	23	587.888,31 637.540,172	24	587.891,666 637.546,767	7.4	24	587.891,666 637.546,767	25	587.894,728 637.554,268	8.102
25	587.894,728 637.554,268	26	587.897,26 637.557,246	3.909	26	587.897,26 637.557,246	27	587.891,047 637.555,977	6.341	27	587.891,047 637.555,977	28	587.881,365 637.538,507	19.974
28	587.881,365 637.538,507	29	587.879,736 637.526,465	12.152	29	587.879,736 637.526,465	30	587.871,952 637.520,621	9.734	30	587.871,952 637.520,621	31	587.868,043 637.514,175	7.539
31	587.868,043 637.514,175	32	587.865,123 637.511,045	4.281	32	587.865,123 637.511,045	33	587.867,447 637.504,521	6.926	33	587.867,447 637.504,521	34	587.867,762 637.499,101	5.429
34	587.867,762 637.499,101	35	587.867,935 637.495,321	3.784	35	587.867,935 637.495,321	36	587.867,948 637.495,043	0.278	36	587.867,948 637.495,043	37	587.861,885 637.481,45	14.884
37	587.861,885 637.481,45	38	587.862,285 637.476,354	5.112	38	587.862,285 637.476,354	39	587.856,838 637.476,739	5.461	39	587.856,838 637.476,739	40	587.857,417 637.474,312	2.495
40	587.857,417 637.474,312	41	587.855,973 637.469,027	5.479	41	587.855,973 637.469,027	42	587.851,423 637.463,836	6.903	42	587.851,423 637.463,836	43	587.849,687 637.460,108	4.112
43	587.849,687 637.460,108	44	587.851,177 637.458,204	2.418	44	587.851,177 637.458,204	45	587.852,507 637.450,333	7.983	45	587.852,507 637.450,333	46	587.851,132 637.447,311	3.32
46	587.851,132 637.447,311	47	587.851,661 637.444,044	3.31	47	587.851,661 637.444,044	48	587.850,812 637.441,663	2.528	48	587.850,812 637.441,663	49	587.849,059 637.440,133	2.327
49	587.849,059 637.440,133	50	587.841,762 637.434,419	9.268	50	587.841,762 637.434,419	51	587.835,527 637.426,915	9.756	51	587.835,527 637.426,915	52	587.833,347 637.398,737	28.262
52	587.833,347 637.398,737	53	587.833,388 637.389,048	9.689	53	587.833,388 637.389,048	54	587.841,477 637.379,181	12.759	54	587.841,477 637.379,181	55	587.855,457 637.374,412	14.771
55	587.855,457 637.374,412	56	587.893,208 637.366,397	38.592	56	587.893,208 637.366,397	57	587.933,174 637.361,637	40.248	57	587.933,174 637.361,637	58	587.934,106 637.372,605	11.008
58	587.934,106 637.372,605	59	587.935,0 637.380,785	8.229	59	587.935,0 637.380,785	60	587.935,645 637.388,328	7.571	60	587.935,645 637.388,328	61	587.935,785 637.389,958	1.636
61	587.935,785 637.389,958	62	587.938,425 637.407,564	17.803	62	587.938,425 637.407,564	63	587.939,693 637.416,215	8.743	63	587.939,693 637.416,215	64	587.941,509 637.428,741	12.657
64	587.941,509 637.428,741	65	587.942,998 637.439,538	10.899	65	587.942,998 637.439,538	66	587.943,246 637.466,772	27.235	66	587.943,246 637.466,772	67	587.943,218 637.466,773	0.028
67	587.943,218 637.466,773	68	587.932,494 637.467,257	10.735	68	587.932,494 637.467,257	69	587.918,375 637.468,256	14.154	69	587.918,375 637.468,256	70	587.914,163 637.468,225	4.212
70	587.914,163 637.468,225	1	587.914,15 637.468,225	0.013										

\*\* Lungimile segmentelor sunt determinate în planul de proiecție Stereo 70 și sunt rotunjite la 1 milimetru.

\*\*\* Distanța dintre puncte este formată din segmente cumulate ce sunt mai mici decât valoarea 1 milimetru.





**DATE DESPRE IMOBILUL NR. 1242**

Oficiul de Cadastru și Publicitate Imobiliară NEAMT  
Biroul de Cadastru și Publicitate Imobiliară Targu-Neamt

**A. Partea I. Descrierea imobilului**

TEREN Intravilan

Adresa: Loc. Stâncă, Str Zorilor, Jud. Neamt

Nr. Crt	Nr cadastral Nr. topografic	Suprafața* (mp)	Observații / Referințe
A1		447	Sector cadastral:29 Teren imprejmuit;

**Construcții**

Crt	Nr cadastral Nr. topografic	Adresa	Observații / Referințe
A1.1		Loc. Stâncă, Str Zorilor, Jud. Neamt	Nr. niveluri:1; S. construita la sol:66 mp;
A1.2		Loc. Stâncă, Str Zorilor, Jud. Neamt	Nr. niveluri:1; S. construita la sol:24 mp;

**B. Partea II. Proprietari și acte**

Inscrieri privitoare la dreptul de proprietate și alte drepturi reale		Referințe
/		
Act Administrativ nr. 11505, din 01/09/2022 emis de PRIMARIA COMUNEI PIPIRIG;		
B1	Inscrierea posesiei, drept de PROPRIETATE, dobandit prin Lege, cota actuala 1/1, cota initiala 1/1 1) VASILIU RADU 2) VASILIU NICOLETA	A1
Act Administrativ nr. 10826, din 17/08/2022 emis de PRIMARIA COMUNEI PIPIRIG;		
B2	Intabulare, drept de PROPRIETATE, dobandit prin Lege, cota actuala 1/1, cota initiala 1/1 1) VASILIU RADU 2) VASILIU NICOLETA	A1.1, A1.2

**C. Partea III. SARCINI .**

Inscrieri privind dezmembramintele dreptului de proprietate, drepturi reale de garanție și sarcini	Referințe
NU SUNT	

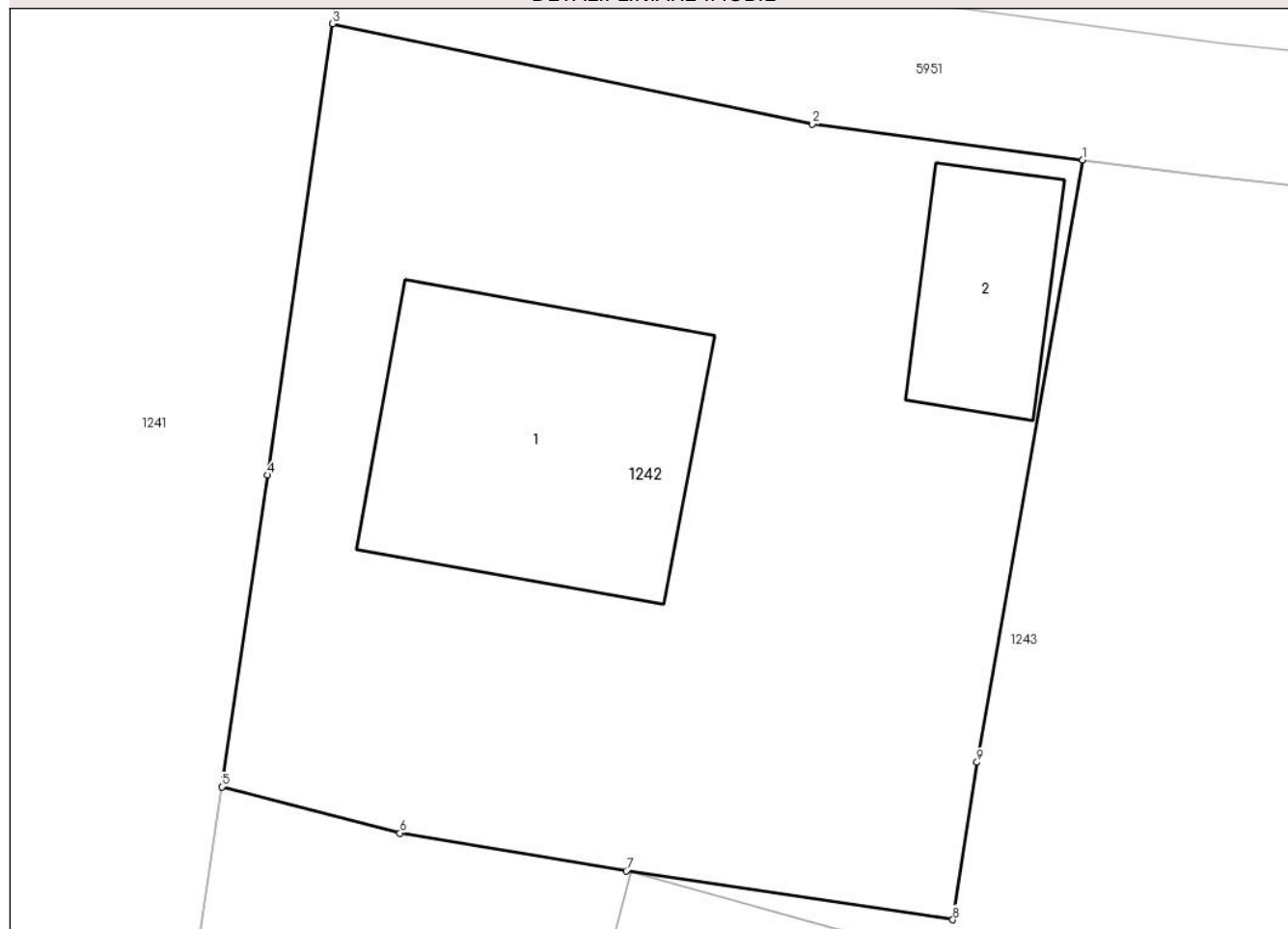
## Anexa Nr. 1 La Partea I

## Teren

Nr cadastral	Suprafața (mp)*	Observații / Referințe
	447	

\* Suprafața este determinată în planul de proiecție Stereo 70.

## DETALII LINIARE IMOBIL



## Date referitoare la teren

Crt	Categorie folosință	Intravilan	Suprafața (mp)	Tarla	Parcelă	Nr. topo	Observații / Referințe
1	curți constructii	DA	447	-	-	-	

## Date referitoare la construcții

Crt	Număr	Destinație construcție	Supraf. (mp)	Situație juridică	Observații / Referințe
A1.1		construcții de locuințe	66	Cu acte	Nr. niveluri:1; S. construita la sol:66 mp;
A1.2		construcții anexa	24	Cu acte	Nr. niveluri:1; S. construita la sol:24 mp;

## Lungime Segmente

1) Valorile lungimilor segmentelor sunt obținute din proiecție în plan.

Punct început	X / Y	Punct sfârșit	X / Y	Lungime segment (** (m)
1	587.962,343 637.424,961	2	587.954,836 637.425,953	7.572
2	587.954,836 637.425,953	3	587.941,509 637.428,741	13.616
3	587.941,509 637.428,741	4	587.939,693 637.416,215	12.657

Punct început	X / Y	Punct sfârșit	X / Y	Lungime segment (** (m)
4	587.939,693 637.416,215	5	587.938,425 637.407,564	8.743
5	587.938,425 637.407,564	6	587.943,375 637.406,279	5.114
6	587.943,375 637.406,279	7	587.949,664 637.405,231	6.376
7	587.949,664 637.405,231	8	587.958,735 637.403,873	9.172
8	587.958,735 637.403,873	9	587.959,406 637.408,242	4.42
9	587.959,406 637.408,242	1	587.962,343 637.424,961	16.975

\*\* Lungimile segmentelor sunt determinate în planul de proiecție Stereo 70 și sunt rotunjite la 1 milimetru.

\*\*\* Distanța dintre puncte este formată din segmente cumulate ce sunt mai mici decât valoarea 1 milimetru.



**DATE DESPRE IMOBILUL NR. 1243**

Oficiul de Cadastru și Publicitate Imobiliară NEAMT  
Biroul de Cadastru și Publicitate Imobiliară Targu-Neamt

**A. Partea I. Descrierea imobilului**

TEREN Intravilan

Adresa: Loc. Stâncă, Jud. Neamt

Nr. Crt	Nr cadastral Nr. topografic	Suprafața* (mp)	Observații / Referințe
A1	54403	1.161	Sector cadastral:29 Teren imprejmuit; Imobil repositionat in urma lucrarilor de inregistrare sistematica.

**Construcții**

Crt	Nr cadastral Nr. topografic	Adresa	Observații / Referințe
A1.1	54403-C1	Loc. Stâncă, Jud. Neamt	Nr. niveluri:1; S. construita la sol:69 mp; S. construita desfasurata:59 mp; Locuinta, parter

**B. Partea II. Proprietari și acte**

Inscrieri privitoare la dreptul de proprietate și alte drepturi reale		Referințe
<b>24347 / 20/09/2022</b>		
Act Notarial nr. CONTRACT DE VÂNZARE aut. nr. 4036, din 19/09/2022 emis de BIN Teodorescu Mihaela (act administrativ nr CERTIFICAT FISCAL nr. 23579 din 12.09.2022, emis de BCPI TG NEAMT;act administrativ nr Proces - verbal de identificare a imobilului nr. 9645 din 15.07.2022, emis de COMUNA PIPIRIG;act administrativ nr CERTIFICAT FISCAL nr. 12248 din 16.09.2022, emis de COMUNA PIPIRIG;act administrativ nr Certificat atestare că petentul este cunoscut ca proprietar nr. 9645 din 15.07.2022, emis de COMUNA PIPIRIG);		
B1	Intabulare, drept de PROPRIETATE, cu titlu de drept de CUMPĂRARE, dobandit prin Conventie, cota actuala 1/2, cota initiala 1/2 1) <b>VASILIU EUGEN</b>	A1
B2	Intabulare, drept de PROPRIETATE, cu titlu de drept de CUMPĂRARE, dobandit prin Conventie, cota actuala 1/2, cota initiala 1/2 1) <b>DUMITRU CECILIA-SOFICA</b> 2) <b>DUMITRU CĂTĂLIN-MIHAI</b> , bun comun	A1
B3	Intabulare, drept de PROPRIETATE, cu titlu de drept de CUMPĂRARE, dobandit prin Conventie, cota actuala 1/2, cota initiala 1/2 1) <b>VASILIU EUGEN</b> , bun propriu	A1.1
B4	Intabulare, drept de PROPRIETATE, cu titlu de drept de CUMPĂRARE, dobandit prin Conventie, cota actuala 1/2, cota initiala 1/2 1) <b>DUMITRU CECILIA-SOFICA</b> 2) <b>DUMITRU CĂTĂLIN-MIHAI</b> , bun comun	A1.1

**C. Partea III. SARCINI**

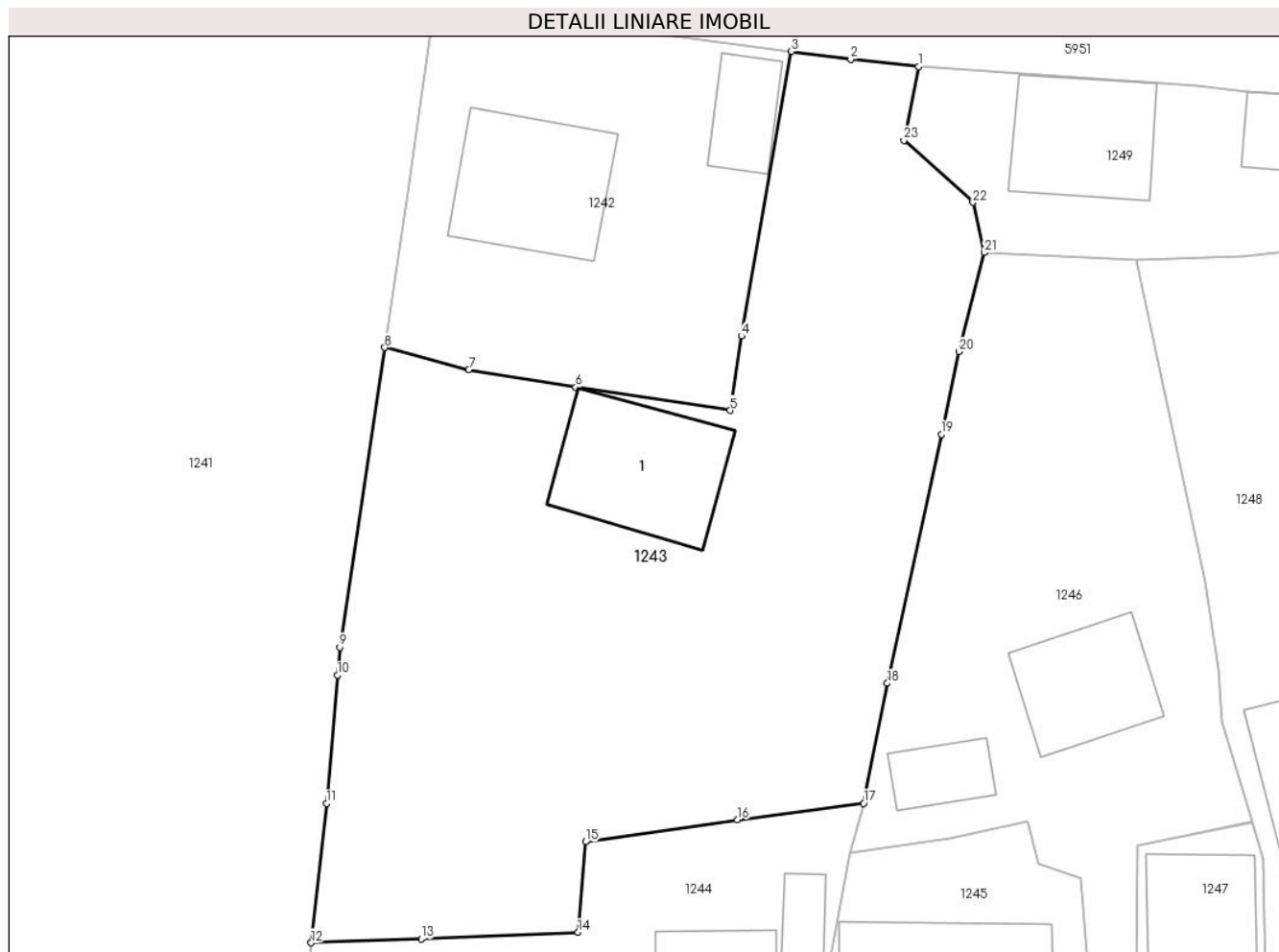
Inscrieri privind dezmembramintele dreptului de proprietate, drepturi reale de garanție și sarcini		Referințe
<b>24347 / 20/09/2022</b>		
Act Notarial nr. CONTRACT DE VÂNZARE aut. nr. 4036, din 19/09/2022 emis de BIN Teodorescu Mihaela (act administrativ nr CERTIFICAT FISCAL nr. 23579 din 12.09.2022, emis de BCPI TG NEAMT;act administrativ nr Proces - verbal de identificare a imobilului nr. 9645 din 15.07.2022, emis de COMUNA PIPIRIG;act administrativ nr CERTIFICAT FISCAL nr. 12248 din 16.09.2022, emis de COMUNA PIPIRIG;act administrativ nr Certificat atestare că petentul este cunoscut ca proprietar nr. 9645 din 15.07.2022, emis de COMUNA PIPIRIG);		
C1	Intabulare, drept de UZUFRACT VIAGER, cota actuala 1/1, cota initiala 1/1 1) <b>VASILIU NECULAI</b> 2) <b>VASILIU ILEANA</b>	A1, A1.1

## Anexa Nr. 1 La Partea I

## Teren

Nr cadastral	Suprafața (mp)*	Observații / Referințe
54403	1.161	Imobil repositionat in urma lucrarilor de inregistrare sistematica.

\* Suprafața este determinată în planul de proiecție Stereo 70.



## Date referitoare la teren

Crt	Categorie folosință	Intravilan	Suprafața (mp)	Tarla	Parcelă	Nr. topo	Observații / Referințe
1	curți constructii	DA	277	-	-	-	
2	faneata	DA	884	-	-	-	

## Date referitoare la construcții

Crt	Număr	Destinație construcție	Supraf. (mp)	Situație juridică	Observații / Referințe
A1.1	54403-C1	construcții de locuințe	Din acte: 59 Masurata: 69	Cu acte	Nr. niveluri:1; S. construita la sol:69 mp; S. construita desfasurata:59 mp; Locuinta, parter

## Lungime Segmente

1) Valorile lungimilor segmentelor sunt obținute din proiecție în plan.

Punct început	X / Y	Punct sfârșit	X / Y	Lungime segment (** (m)
1	587.969,819 637.424,076	2	587.965,841 637.424,499	4.0
3	587.962,343 637.424,961	4	587.959,406 637.408,242	16.975
5	587.958,735 637.403,873	6	587.949,664 637.405,231	9.172

Punct început	X / Y	Punct sfârșit	X / Y	Lungime segment (** (m)
2	587.965,841 637.424,499	3	587.962,343 637.424,961	3.528
4	587.959,406 637.408,242	5	587.958,735 637.403,873	4.42
6	587.949,664 637.405,231	7	587.943,375 637.406,279	6.376

Punct început	X / Y	Punct sfârșit	X / Y	Lungime segment (** (m)
7	587.943,375 637.406,279	8	587.938,425 637.407,564	5.114
9	587.935,785 637.389,958	10	587.935,645 637.388,328	1.636
11	587.935,0 637.380,785	12	587.934,106 637.372,605	8.229
13	587.940,577 637.372,828	14	587.949,791 637.373,211	9.222
15	587.950,243 637.378,533	16	587.959,181 637.379,829	9.031
17	587.966,589 637.380,801	18	587.967,985 637.387,848	7.184
19	587.971,168 637.402,474	20	587.972,193 637.407,325	4.958
21	587.973,684 637.413,143	22	587.973,024 637.416,091	3.021
23	587.968,958 637.419,735	1	587.969,819 637.424,076	4.426

Punct început	X / Y	Punct sfârșit	X / Y	Lungime segment (** (m)
8	587.938,425 637.407,564	9	587.935,785 637.389,958	17.803
10	587.935,645 637.388,328	11	587.935,0 637.380,785	7.571
12	587.934,106 637.372,605	13	587.940,577 637.372,828	6.475
14	587.949,791 637.373,211	15	587.950,243 637.378,533	5.341
16	587.959,181 637.379,829	17	587.966,589 637.380,801	7.471
18	587.967,985 637.387,848	19	587.971,168 637.402,474	14.968
20	587.972,193 637.407,325	21	587.973,684 637.413,143	6.006
22	587.973,024 637.416,091	23	587.968,958 637.419,735	5.46

\*\* Lungimile segmentelor sunt determinate în planul de proiecție Stereo 70 și sunt rotunjite la 1 milimetru.

\*\*\* Distanța dintre puncte este formată din segmente cumulate ce sunt mai mici decât valoarea 1 milimetru.





**DATE DESPRE IMOBILUL NR. 1244**

Oficiul de Cadastru și Publicitate Imobiliară NEAMT  
Biroul de Cadastru și Publicitate Imobiliară Targu-Neamt

**A. Partea I. Descrierea imobilului**

TEREN Intravilan

Adresa: Loc. Stâncă, Str Codrului, Jud. Neamt

Nr. Crt	Nr cadastral Nr. topografic	Suprafața* (mp)	Observații / Referințe
A1		463	Sector cadastral:29 Teren imprejmuit;

**Construcții**

Crt	Nr cadastral Nr. topografic	Adresa	Observații / Referințe
A1.1		Loc. Stâncă, Str Codrului, Jud. Neamt	Nr. niveluri:1; S. construita la sol:56 mp;
A1.2		Loc. Stâncă, Str Codrului, Jud. Neamt	Nr. niveluri:1; S. construita la sol:44 mp;
A1.3		Loc. Stâncă, Str Codrului, Jud. Neamt	Nr. niveluri:1; S. construita la sol:13 mp;

**B. Partea II. Proprietari și acte**

Inscrieri privitoare la dreptul de proprietate și alte drepturi reale		Referințe
/		
Act Administrativ nr. 11507, din 02/09/2022 emis de PRIMARIA COMUNEI PIPIRIG;		
B1	Inscrierea posesiei, drept de PROPRIETATE, dobandit prin Lege, cota actuala 1/1, cota initiala 1/1 1) MIHALACHE FLORIN 2) MIHALACHE VIORICA	A1
Act Administrativ nr. 10826, din 17/08/2022 emis de PRIMARIA COMUNEI PIPIRIG;		
B2	Intabulare, drept de PROPRIETATE, dobandit prin Lege, cota actuala 1/1, cota initiala 1/1 1) MIHALACHE FLORIN 2) MIHALACHE VIORICA	A1.1, A1.2, A1.3

**C. Partea III. SARCINI .**

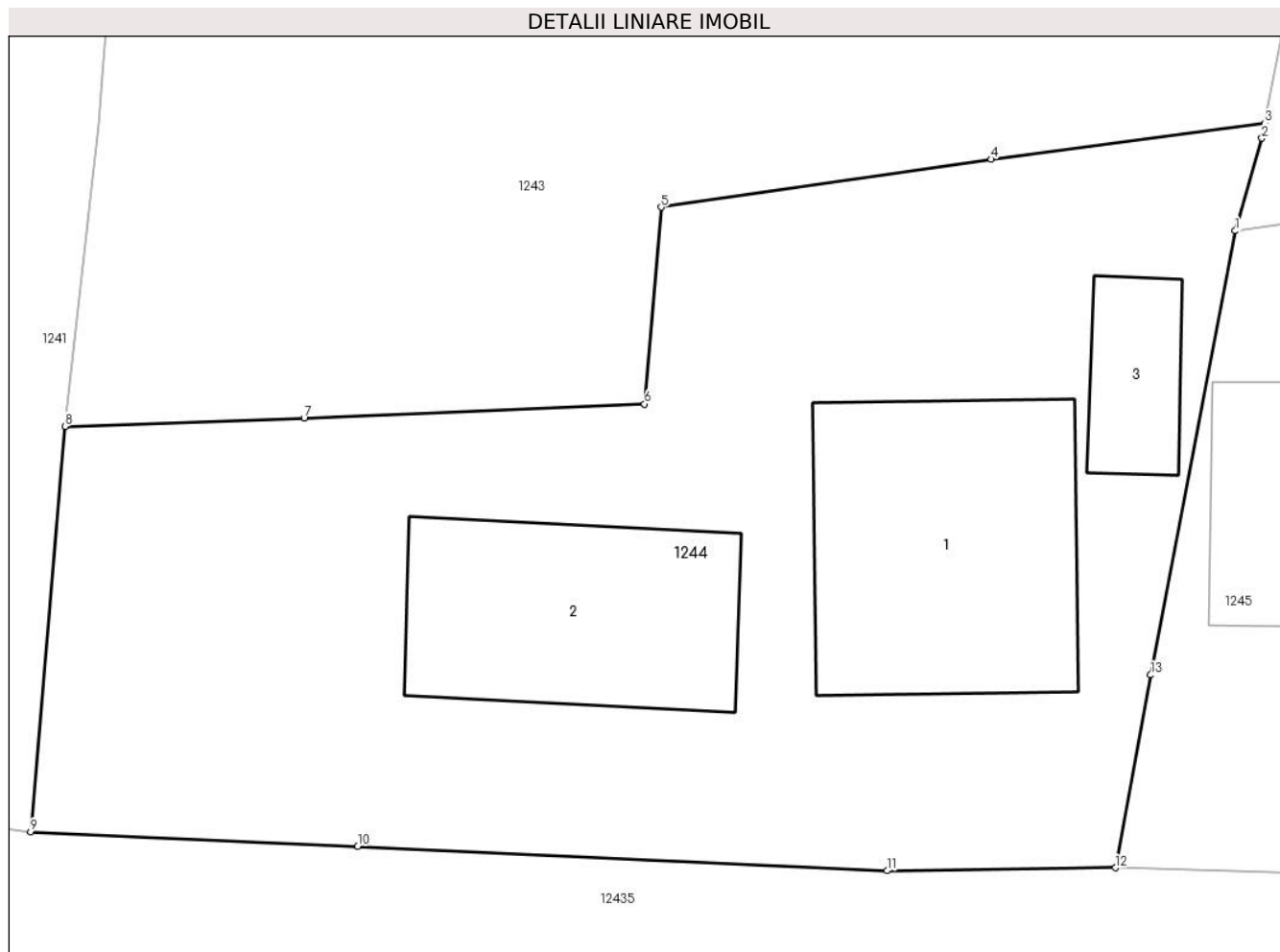
Inscrieri privind dezmembramentele dreptului de proprietate, drepturi reale de garanție și sarcini	Referințe
NU SUNT	

## Anexa Nr. 1 La Partea I

## Teren

Nr cadastral	Suprafața (mp)*	Observații / Referințe
	463	

\* Suprafața este determinată în planul de proiecție Stereo 70.



## Date referitoare la teren

Crt	Categorie folosință	Intra vilan	Suprafața (mp)	Tarla	Parcelă	Nr. topo	Observații / Referințe
1	curți constructii	DA	463	-	-	-	

## Date referitoare la construcții

Crt	Număr	Destinație construcție	Supraf. (mp)	Situație juridică	Observații / Referințe
A1.1		construcții de locuințe	56	Cu acte	Nr. niveluri:1; S. construita la sol:56 mp;
A1.2		construcții de locuințe	44	Cu acte	Nr. niveluri:1; S. construita la sol:44 mp;
A1.3		construcții anexa	13	Cu acte	Nr. niveluri:1; S. construita la sol:13 mp;

## Lungime Segmente

1) Valorile lungimilor segmentelor sunt obținute din proiecție în plan.

Punct început	X / Y	Punct sfârșit	X / Y	Lungime segment (** (m)
1	587.965,794 637.377,892	2	587.966,509 637.380,399	2.607
2	587.966,509 637.380,399	3	587.966,589 637.380,801	0.41

Punct început	X / Y	Punct sfârşit	X / Y	Lungime segment (** (m)
3	587.966,589 637.380,801	4	587.959,181 637.379,829	7.471
4	587.959,181 637.379,829	5	587.950,243 637.378,533	9.031
5	587.950,243 637.378,533	6	587.949,791 637.373,211	5.341
6	587.949,791 637.373,211	7	587.940,577 637.372,828	9.222
7	587.940,577 637.372,828	8	587.934,106 637.372,605	6.475
8	587.934,106 637.372,605	9	587.933,174 637.361,637	11.008
9	587.933,174 637.361,637	10	587.942,029 637.361,245	8.864
10	587.942,029 637.361,245	11	587.956,365 637.360,583	14.351
11	587.956,365 637.360,583	12	587.962,543 637.360,665	6.179
12	587.962,543 637.360,665	13	587.963,501 637.365,882	5.304
13	587.963,501 637.365,882	1	587.965,794 637.377,892	12.227

\*\* Lungimile segmentelor sunt determinate în planul de proiecție Stereo 70 și sunt rotunjite la 1 milimetru.

\*\*\* Distanța dintre puncte este formată din segmente cumulate ce sunt mai mici decât valoarea 1 milimetru.



**DATE DESPRE IMOBILUL NR. 1245**

Oficiul de Cadastru și Publicitate Imobiliară NEAMT  
Biroul de Cadastru și Publicitate Imobiliară Targu-Neamt

**A. Partea I. Descrierea imobilului**

TEREN Intravilan

Adresa: Loc. Stânca, Str Codrului, Jud. Neamt

Nr. Crt	Nr cadastral Nr. topografic	Suprafața* (mp)	Observații / Referințe
A1	50141	282	Sector cadastral:29 Teren imprejmuit; Imobil repositionat in urma lucrarilor de inregistrare sistematica.

**Construcții**

Crt	Nr cadastral Nr. topografic	Adresa	Observații / Referințe
A1.1		Loc. Stânca, Str Codrului, Jud. Neamt	Nr. niveluri:1; S. construita la sol:83 mp;

**B. Partea II. Proprietari și acte**

Inscrieri privitoare la dreptul de proprietate și alte drepturi reale		Referințe
<b>95 / 19/01/2004</b>		
Contract De Vanzare-Cumparare nr. 102, din 15/01/2004 emis de BNP Teodorescu Haralambie;		
B1	Intabulare, drept de PROPRIETATE, dobandit prin Conventie, cota actuala 1/1, cota initiala 1/1 1) GHIDOARCA VASILE 2) GHIDOARCA IONICA, sotii <i>OBSERVATII: (provenita din conversia CF 130)</i>	A1
/		
Act Administrativ nr. 10826, din 17/08/2022 emis de PRIMARIA COMUNEI PIPIRIG;		
B2	Intabulare, drept de PROPRIETATE, dobandit prin Lege, cota actuala 1/1, cota initiala 1/1 1) GHIDOARCA VASILE 2) GHIDOARCA IONICA, sotii <i>OBSERVATII: (provenita din conversia CF 130)</i>	A1.1

**C. Partea III. SARCINI**

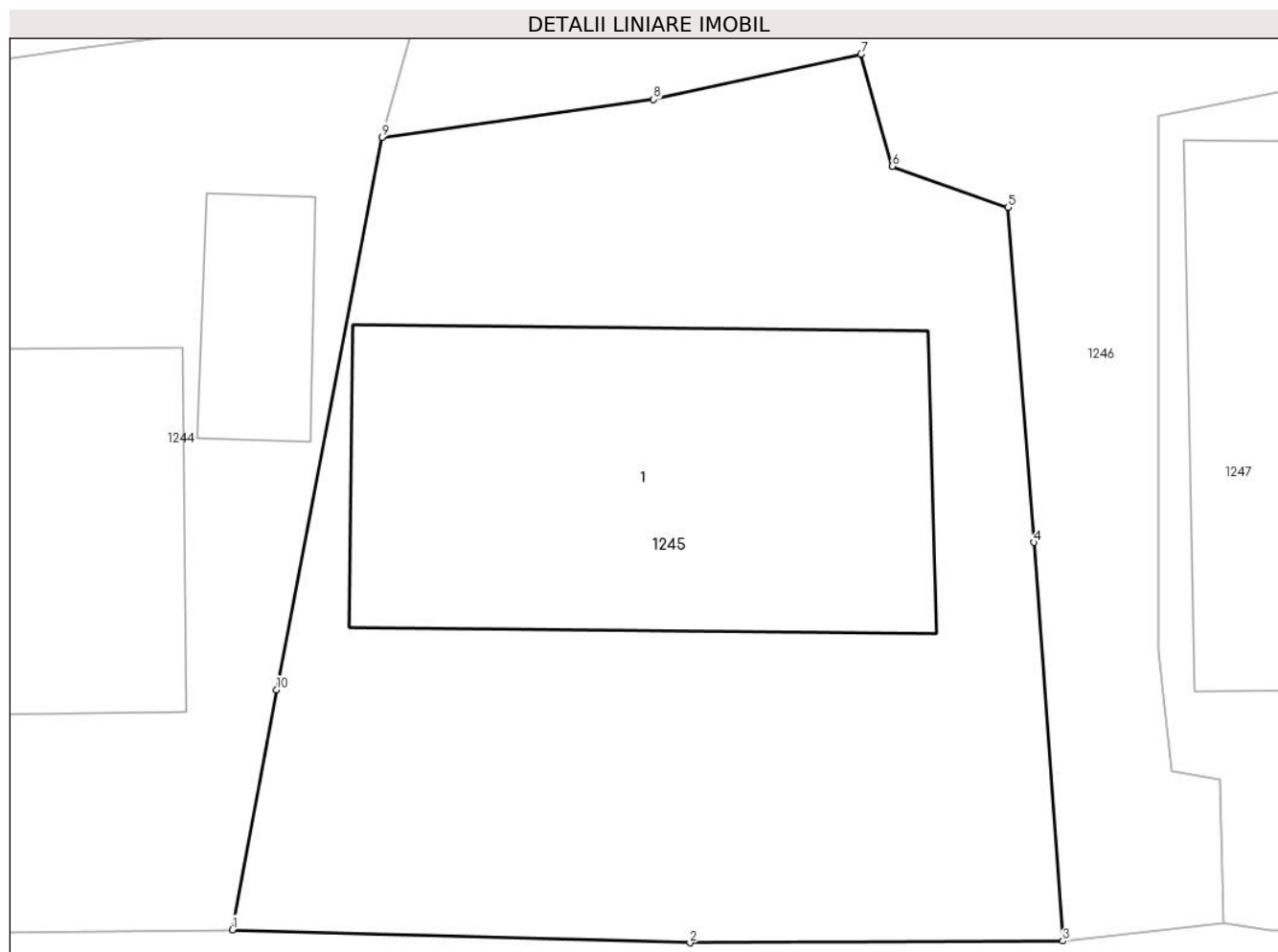
Inscrieri privind dezmembramintele dreptului de proprietate, drepturi reale de garanție și sarcini		Referințe
<b>582 / 08/02/2010</b>		
Somatie nr. 211, din 24/09/2009 emis de BEJ DRON GHEORGHE (proces verbal de situatie a imobilului nr. 211 din 23.09.2009 BEJ Dron Gheorghe);		
C1	Se noteaza somatia pentru suma de 3.325,87 Ron in fav. lui SC TBI CREDIT IFN S.A prin BEJ Dron Gheorghe	A1
<b>584 / 08/02/2010</b>		
Somatie nr. 220/2009, din 08/02/2010 emis de BEJ DRON GHEORGHE (proces verbal de situatie a imobilului nr. 220 din 08.02.2010 BEJ Dron Gheorghe);		
C2	Se noteaza somatia pentru suma de 22.884,3 Ron in fav. lui SC BCR ASIGURARI SA prin BEJ Dron Gheorghe	A1

## Anexa Nr. 1 La Partea I

## Teren

Nr cadastral	Suprafața (mp)*	Observații / Referințe
50141	282	Imobil repositionat in urma lucrarilor de inregistrare sistematica.

\* Suprafața este determinată în planul de proiecție Stereo 70.



## Date referitoare la teren

Crt	Categorie folosință	Intra vilan	Suprafața (mp)	Tarla	Parcelă	Nr. topo	Observații / Referințe
1	curți constructii	DA	282	-	-	-	

## Date referitoare la construcții

Crt	Număr	Destinație construcție	Supraf. (mp)	Situație juridică	Observații / Referințe
A1.1		construcții de locuințe	83	Cu acte	Nr. niveluri:1; S. construita la sol:83 mp;

## Lungime Segmente

1) Valorile lungimilor segmentelor sunt obținute din proiecție în plan.

Punct început	X / Y	Punct sfârșit	X / Y	Lungime segment (** (m)
1	587.962,543 637.360,665	2	587.972,489 637.360,384	9.95
2	587.972,489 637.360,384	3	587.980,593 637.360,42	8.104
3	587.980,593 637.360,42	4	587.979,965 637.369,086	8.689

Punct început	X / Y	Punct sfârșit	X / Y	Lungime segment (** (m)
4	587.979,965 637.369,086	5	587.979,398 637.376,369	7.305
5	587.979,398 637.376,369	6	587.976,889 637.377,266	2.665
6	587.976,889 637.377,266	7	587.976,203 637.379,701	2.53
7	587.976,203 637.379,701	8	587.971,699 637.378,716	4.61
8	587.971,699 637.378,716	9	587.965,794 637.377,892	5.962
9	587.965,794 637.377,892	10	587.963,501 637.365,882	12.227
10	587.963,501 637.365,882	1	587.962,543 637.360,665	5.304

\*\* Lungimile segmentelor sunt determinate în planul de proiecție Stereo 70 și sunt rotunjite la 1 milimetru.

\*\*\* Distanța dintre puncte este formată din segmente cumulate ce sunt mai mici decât valoarea 1 milimetru.





**DATE DESPRE IMOBILUL NR. 1246**

Oficiul de Cadastru și Publicitate Imobiliară NEAMT  
Biroul de Cadastru și Publicitate Imobiliară Targu-Neamt

**A. Partea I. Descrierea imobilului**

TEREN Intravilan

Nr. CF vechi:228

Nr. cadastral vechi:187/1

Adresa: Loc. Stâncă, Jud. Neamt

Nr. Crt	Nr cadastral Nr. topografic	Suprafața* (mp)	Observații / Referințe
A1	50771	Din acte: 418 Masurata: 616	Sector cadastral:29 Teren imprejmuit; Imobil repositionat in urma lucrarilor de inregistrare sistematica.

**Construcții**

Crt	Nr cadastral Nr. topografic	Adresa	Observații / Referințe
A1.2		Loc. Stâncă, Jud. Neamt	Nr. niveluri:1; S. construita la sol:49 mp;
A1.3		Loc. Stâncă, Jud. Neamt	Nr. niveluri:1; S. construita la sol:20 mp;

**B. Partea II. Proprietari și acte**

Inscrieri privitoare la dreptul de proprietate și alte drepturi reale		Referințe
<b>13827 / 06/05/2015</b>		
Act Notarial nr. 1028 - contract de vanzare cumparare, din 06/05/2015 emis de Teodorescu Mihaela;		
B2	Intabulare, drept de PROPRIETATE, dobandit prin Conventie, cota actuala 1/1, cota initiala 1/1 1) <b>GAMAN TEODOR BOGDAN</b> 2) <b>GAMAN LILIANA, - soti</b>	A1
/		
Act Administrativ nr. 10826, din 17/08/2022 emis de PRIMARIA COMUNEI PIPIRIG;		
B3	Intabulare, drept de PROPRIETATE, dobandit prin Lege, cota actuala 1/1, cota initiala 1/1 1) <b>GAMAN TEODOR BOGDAN</b> 2) <b>GAMAN LILIANA, - soti</b>	A1.2, A1.3

**C. Partea III. SARCINI**

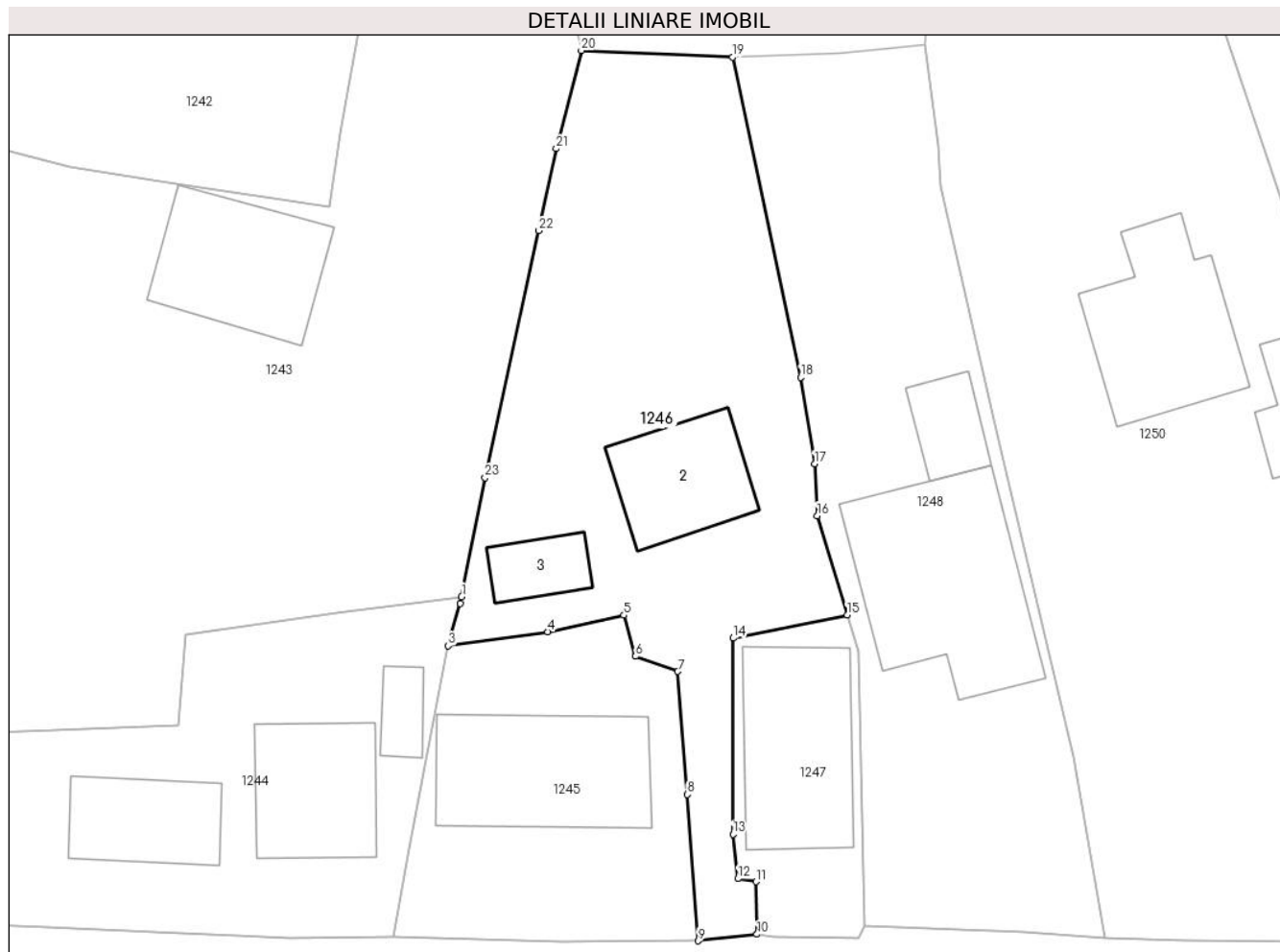
Inscrieri privind dezmembramintele dreptului de proprietate, drepturi reale de garanție și sarcini		Referințe
<b>15043 / 09/06/2022</b>		
Act Administrativ nr. Proces verbal pentru bunuri imobile nr. 3949, din 08/06/2022 emis de ANAF-SERVICIUL FISCAL ORASENESC TARGU NEAMT;		
C1	Intabulare, drept de IPOTECA LEGALA, Valoare:145 LEI, SECHESTRU emis pe numele GAMAN LILIANA 1) <b>ANAF-SERVICIUL FISCAL ORĂȘENESC TÂRGU NEAMȚ, CIF:9999999999999</b>	A1
<b>21392 / 17/08/2022</b>		
Act Administrativ nr. Proces verbal de sechestru nr. 5220, din 17/08/2022 emis de ANAF-SERVICIUL FISCAL ORĂȘENESC TÂRGU NEAMȚ;		
C2	Intabulare, drept de IPOTECA LEGALA, Valoare:640 LEI, SECHESTRU emis pe numele GAMAN TEODOR BOGDAN 1) <b>ANAF-SERVICIUL FISCAL ORĂȘENESC TÂRGU NEAMȚ, CIF:9999999999999</b>	A1

## Anexa Nr. 1 La Partea I

## Teren

Nr cadastral	Suprafața (mp)*	Observații / Referințe
50771	Din acte: 418 Masurata: 616	Imobil repositionat in urma lucrarilor de inregistrare sistematica.

\* Suprafața este determinată în planul de proiecție Stereo 70.



## Date referitoare la teren

Crt	Categorie folosință	Intra vilan	Suprafața (mp)	Tarla	Parcelă	Nr. topo	Observații / Referințe
1	curți constructii	DA	616	-	-	-	

## Date referitoare la construcții

Crt	Număr	Destinație construcție	Supraf. (mp)	Situație juridică	Observații / Referințe
A1.2		construcții anexa	49	Cu acte	Nr. niveluri:1; S. construita la sol:49 mp;
A1.3		construcții anexa	20	Cu acte	Nr. niveluri:1; S. construita la sol:20 mp;

## Lungime Segmente

1) Valorile lungimilor segmentelor sunt obținute din proiecție în plan.

Punct început	X / Y	Punct sfârșit	X / Y	Lungime segment (** (m)
1	587.966,589 637.380,801	2	587.966,509 637.380,399	0.41
3	587.965,794 637.377,892	4	587.971,699 637.378,716	5.962
5	587.976,203 637.379,701	6	587.976,889 637.377,266	2.53

Punct început	X / Y	Punct sfârșit	X / Y	Lungime segment (** (m)
2	587.966,509 637.380,399	3	587.965,794 637.377,892	2.607
4	587.971,699 637.378,716	5	587.976,203 637.379,701	4.61
6	587.976,889 637.377,266	7	587.979,398 637.376,369	2.665

Punct început	X / Y	Punct sfârșit	X / Y	Lungime segment (** (m)
7	587.979,398 637.376,369	8	587.979,965 637.369,086	7.305
9	587.980,593 637.360,42	10	587.984,083 637.360,813	3.512
11	587.984,016 637.363,925	12	587.982,95 637.364,104	1.081
13	587.982,66 637.366,742	14	587.982,676 637.378,346	11.604
15	587.989,429 637.379,712	16	587.987,649 637.385,587	6.139
17	587.987,497 637.388,664	18	587.986,667 637.393,793	5.196
19	587.982,641 637.412,746	20	587.973,684 637.413,143	8.966
21	587.972,193 637.407,325	22	587.971,168 637.402,474	4.958
23	587.967,985 637.387,848	1	587.966,589 637.380,801	7.184

Punct început	X / Y	Punct sfârșit	X / Y	Lungime segment (** (m)
8	587.979,965 637.369,086	9	587.980,593 637.360,42	8.689
10	587.984,083 637.360,813	11	587.984,016 637.363,925	3.113
12	587.982,95 637.364,104	13	587.982,66 637.366,742	2.654
14	587.982,676 637.378,346	15	587.989,429 637.379,712	6.89
16	587.987,649 637.385,587	17	587.987,497 637.388,664	3.081
18	587.986,667 637.393,793	19	587.982,641 637.412,746	19.376
20	587.973,684 637.413,143	21	587.972,193 637.407,325	6.006
22	587.971,168 637.402,474	23	587.967,985 637.387,848	14.968

\*\* Lungimile segmentelor sunt determinate în planul de proiecție Stereo 70 și sunt rotunjite la 1 milimetru.

\*\*\* Distanța dintre puncte este formată din segmente cumulate ce sunt mai mici decât valoarea 1 milimetru.



**DATE DESPRE IMOBILUL NR. 1247**

Oficiul de Cadastru și Publicitate Imobiliară NEAMT  
Biroul de Cadastru și Publicitate Imobiliară Targu-Neamt

**A. Partea I. Descrierea imobilului**

TEREN Intravilan

Nr. CF vechi:253  
Nr. cadastral vechi:604

Adresa: Loc. Stâncă, Jud. Neamt

Nr. Crt	Nr cadastral Nr. topografic	Suprafața* (mp)	Observații / Referințe
A1	50435	Din acte: 211 Masurata: 134	Sector cadastral:29 Teren neimprejmuit;

**Construcții**

Crt	Nr cadastral Nr. topografic	Adresa	Observații / Referințe
A1.2		Loc. Stâncă, Jud. Neamt	Nr. niveluri:1; S. construita la sol:76 mp;

**B. Partea II. Proprietari și acte**

Inscrieri privitoare la dreptul de proprietate și alte drepturi reale		Referințe
<b>181 / 06/01/2012</b>		
Act Notarial nr. 0227413, din 05/01/2012 emis de BNP DAVID DANIELA;		
B3	Intabulare, drept de PROPRIETATE, dobandit prin Conventie, cota actuala 1/1, cota initiala 1/1 1) ROMAN ANA, - necasatorita	A1
/		
Act Administrativ nr. 10826, din 17/08/2022 emis de PRIMARIA COMUNEI PIPIRIG;		
B4	Intabulare, drept de PROPRIETATE, dobandit prin Lege, cota actuala 1/1, cota initiala 1/1 1) ROMAN ANA, - necasatorita	A1.2

**C. Partea III. SARCINI .**

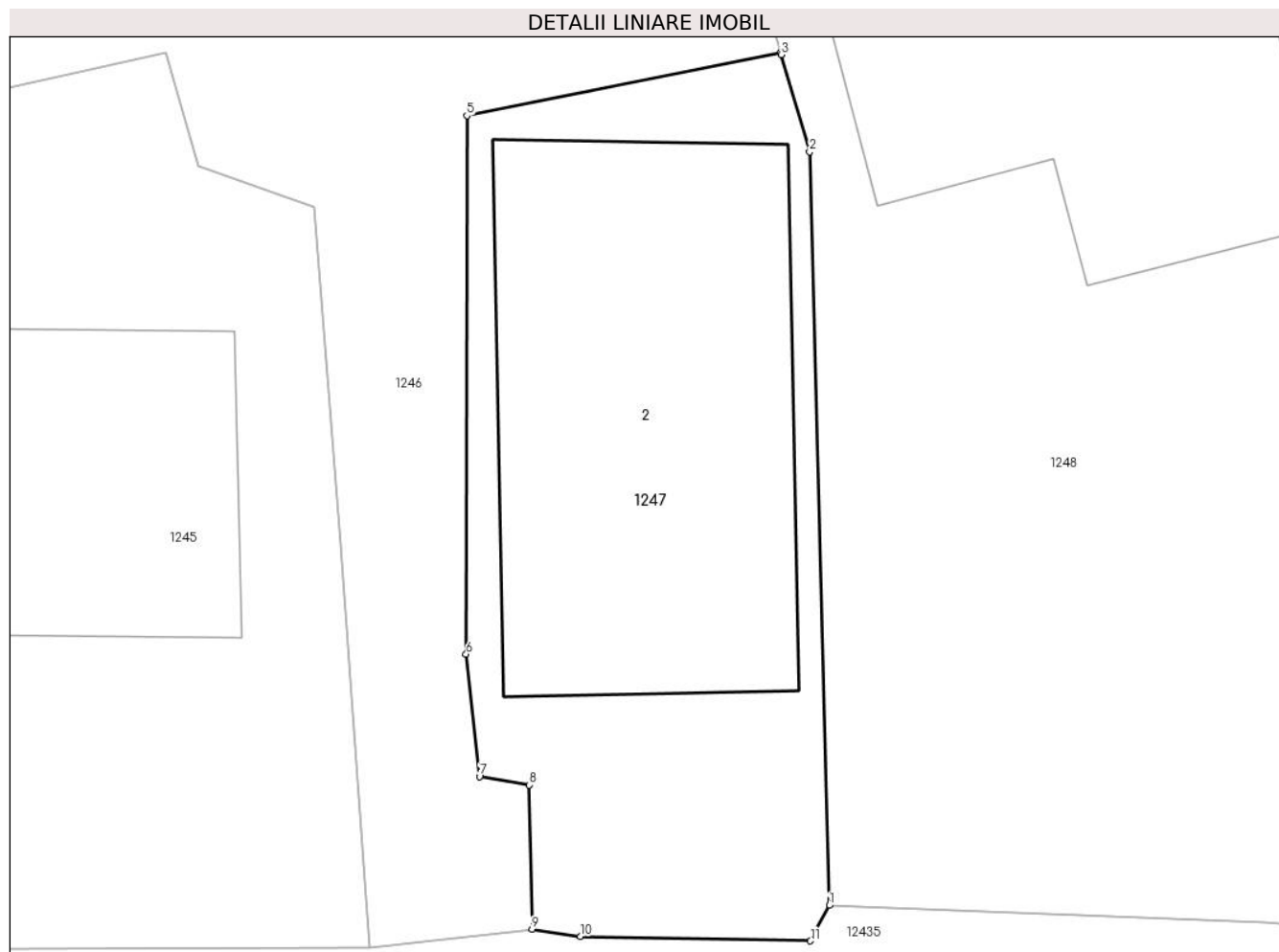
Inscrieri privind dezmembramintele dreptului de proprietate, drepturi reale de garanție și sarcini	Referințe
NU SUNT	

## Anexa Nr. 1 La Partea I

## Teren

Nr cadastral	Suprafața (mp)*	Observații / Referințe
50435	Din acte: 211 Masurata: 134	

\* Suprafața este determinată în planul de proiecție Stereo 70.



## Date referitoare la teren

Crt	Categorie folosință	Intra vilan	Suprafața (mp)	Tarla	Parcelă	Nr. topo	Observații / Referințe
1	curți constructii	DA	134	-	-	-	

## Date referitoare la construcții

Crt	Număr	Destinație construcție	Supraf. (mp)	Situație juridică	Observații / Referințe
A1.2		construcții de locuințe	76	Cu acte	Nr. niveluri:1; S. construita la sol:76 mp;

## Lungime Segmente

1) Valorile lungimilor segmentelor sunt obținute din proiecție în plan.

Punct început	X / Y	Punct sfârșit	X / Y	Lungime segment (** (m)
1	587.990,482 637.361,33	2	587.990,06 637.377,566	16.241
2	587.990,06 637.377,566	3	587.989,445 637.379,658	2.181
3	587.989,445 637.379,658	4	587.989,429 637.379,712	0.056

Punct început	X / Y	Punct sfârșit	X / Y	Lungime segment (** (m)
4	587.989,429 637.379,712	5	587.982,676 637.378,346	6.89
5	587.982,676 637.378,346	6	587.982,66 637.366,742	11.604
6	587.982,66 637.366,742	7	587.982,95 637.364,104	2.654
7	587.982,95 637.364,104	8	587.984,016 637.363,925	1.081
8	587.984,016 637.363,925	9	587.984,083 637.360,813	3.113
9	587.984,083 637.360,813	10	587.985,119 637.360,658	1.048
10	587.985,119 637.360,658	11	587.990,076 637.360,565	4.958
11	587.990,076 637.360,565	1	587.990,482 637.361,33	0.866

\*\* Lungimile segmentelor sunt determinate în planul de proiecție Stereo 70 și sunt rotunjite la 1 milimetru.

\*\*\* Distanța dintre puncte este formată din segmente cumulate ce sunt mai mici decât valoarea 1 milimetru.





**DATE DESPRE IMOBILUL NR. 1248**

Oficiul de Cadastru și Publicitate Imobiliară NEAMT  
Biroul de Cadastru și Publicitate Imobiliară Targu-Neamt

**A. Partea I. Descrierea imobilului**

TEREN Intravilan

Adresa: Loc. Stânca, Str Codrului, Jud. Neamt

Nr. Crt	Nr cadastral Nr. topografic	Suprafața* (mp)	Observații / Referințe
A1	52197	607	Sector cadastral:29 Teren imprejmuit; Imobil repositionat in urma lucrarilor de inregistrare sistematica.

**Construcții**

Crt	Nr cadastral Nr. topografic	Adresa	Observații / Referințe
A1.1		Loc. Stânca, Str Codrului, Jud. Neamt	Nr. niveluri:1; S. construita la sol:110 mp;
A1.2		Loc. Stânca, Str Codrului, Jud. Neamt	Nr. niveluri:1; S. construita la sol:22 mp;

**B. Partea II. Proprietari și acte**

Inscrieri privitoare la dreptul de proprietate și alte drepturi reale		Referințe
<b>28069 / 17/11/2016</b>		
Act Notarial nr. 2401 - contract de vanzare cumparare, din 16/11/2016 emis de NP Andronache Laura (CONTRACT VANZARE);		
B1	Intabulare, drept de PROPRIETATEcu titlu de cumparare, dobandit prin Conventie, cota actuala 1/1, cota initiala 1/1 1) <b>ROMAN MARIA</b> , - necasatorita	A1
<b>9492 / 20/04/2021</b>		
Act Administrativ nr. Certificat de atestare a edificării construcției nr. 2361, din 22/02/2021 emis de PRIMARIA PIPIRIG (Certificat edificare constructie ; act administrativ nr Certificat fiscal nr. 2473 din 15.04.2021, emis de PRIMARIA PIPIRIG);		
B2	Intabulare, drept de PROPRIETATE, dobandit prin Construire, cota actuala 1/1, cota initiala 1/1 1) <b>ROMAN MARIA</b>	A1.1
B3	Se notează edificarea construcției C1 în baza autorizației de construire nr. 38 din 05.07.2020 emisă de Primăria Comunei Pipirig	A1.1
/		
Act Administrativ nr. 10826, din 17/08/2022 emis de PRIMARIA COMUNEI PIPIRIG;		
B4	Intabulare, drept de PROPRIETATE, dobandit prin Lege, cota actuala 1/1, cota initiala 1/1 1) <b>ROMAN MARIA</b>	A1.2

**C. Partea III. SARCINI .**

Inscrieri privind dezmembramintele dreptului de proprietate, drepturi reale de garanție și sarcini	Referințe
NU SUNT	

## Anexa Nr. 1 La Partea I

## Teren

Nr cadastral	Suprafața (mp)*	Observații / Referințe
52197	607	Imobil repositionat in urma lucrarilor de inregistrare sistematica.

\* Suprafața este determinată în planul de proiecție Stereo 70.



## Date referitoare la teren

Crt	Categorie folosință	Intra vilan	Suprafața (mp)	Tarla	Parcelă	Nr. topo	Observații / Referințe
1	curți constructii	DA	452	-	-	-	
2	faneata	DA	155	-	-	-	

## Date referitoare la construcții

Crt	Număr	Destinație construcție	Supraf. (mp)	Situație juridică	Observații / Referințe
A1.1		construcții de locuințe	110	Cu acte	Nr. niveluri:1; S. construita la sol:110 mp;
A1.2		construcții anexa	22	Cu acte	Nr. niveluri:1; S. construita la sol:22 mp;

## Lungime Segmente

1) Valorile lungimilor segmentelor sunt obținute din proiecție în plan.

Punct început	X / Y	Punct sfârșit	X / Y	Lungime segment (** (m)
1	588.004,691 637.360,567	2	588.002,825 637.371,295	10.889
2	588.002,825 637.371,295	3	587.998,326 637.390,353	19.582

Punct început	X / Y	Punct sfârșit	X / Y	Lungime segment (** (m)
3	587.998,326 637.390,353	4	587.994,977 637.405,1	15.122
4	587.994,977 637.405,1	5	587.994,816 637.407,554	2.459
5	587.994,816 637.407,554	6	587.994,055 637.413,466	5.961
6	587.994,055 637.413,466	7	587.988,972 637.412,948	5.109
7	587.988,972 637.412,948	8	587.982,641 637.412,746	6.334
8	587.982,641 637.412,746	9	587.986,667 637.393,793	19.376
9	587.986,667 637.393,793	10	587.987,497 637.388,664	5.196
10	587.987,497 637.388,664	11	587.987,649 637.385,587	3.081
11	587.987,649 637.385,587	12	587.989,429 637.379,712	6.139
12	587.989,429 637.379,712	13	587.989,445 637.379,658	0.056
13	587.989,445 637.379,658	14	587.990,06 637.377,566	2.181
14	587.990,06 637.377,566	15	587.990,482 637.361,33	16.241
15	587.990,482 637.361,33	16	587.999,866 637.360,973	9.391
16	587.999,866 637.360,973	1	588.004,691 637.360,567	4.842

\*\* Lungimile segmentelor sunt determinate în planul de proiecție Stereo 70 și sunt rotunjite la 1 milimetru.

\*\*\* Distanța dintre puncte este formată din segmente cumulate ce sunt mai mici decât valoarea 1 milimetru.



**DATE DESPRE IMOBILUL NR. 1249**

Oficiul de Cadastru și Publicitate Imobiliară NEAMT  
Biroul de Cadastru și Publicitate Imobiliară Targu-Neamt

**A. Partea I. Descrierea imobilului**

TEREN Intravilan

Adresa: Loc. Stâncă, Str Zorilor, Jud. Neamt

Nr. Crt	Nr cadastral Nr. topografic	Suprafața* (mp)	Observații / Referințe
A1		390	Sector cadastral:29 Teren imprejmuit;

**Construcții**

Crt	Nr cadastral Nr. topografic	Adresa	Observații / Referințe
A1.1		Loc. Stâncă, Str Zorilor, Jud. Neamt	Nr. niveluri:1; S. construita la sol:57 mp;
A1.2		Loc. Stâncă, Str Zorilor, Jud. Neamt	Nr. niveluri:1; S. construita la sol:29 mp;

**B. Partea II. Proprietari și acte**

Inscrieri privitoare la dreptul de proprietate și alte drepturi reale		Referințe
/		
Act Administrativ nr. 12351, din 19/09/2022 emis de PRIMARIA COMUNEI PIPIRIG;		
B1	Inscrierea posesiei, drept de PROPRIETATE, dobandit prin Lege, cota actuala 1/1, cota initiala 1/1 1) VASILIU NECULAI	A1
Act Administrativ nr. 10826, din 17/08/2022 emis de PRIMARIA COMUNEI PIPIRIG;		
B2	Intabulare, drept de PROPRIETATE, dobandit prin Lege, cota actuala 1/1, cota initiala 1/1 1) VASILIU NECULAI	A1.1, A1.2

**C. Partea III. SARCINI .**

Inscrieri privind dezmembramintele dreptului de proprietate, drepturi reale de garanție și sarcini	Referințe
NU SUNT	

## Anexa Nr. 1 La Partea I

## Teren

Nr cadastral	Suprafața (mp)*	Observații / Referințe
	390	

\* Suprafața este determinată în planul de proiecție Stereo 70.



## Date referitoare la teren

Crt	Categorie folosință	Intra vilan	Suprafața (mp)	Tarla	Parcelă	Nr. topo	Observații / Referințe
1	curți constructii	DA	248	-	-	-	
2	arabil	DA	142	-	-	-	

## Date referitoare la construcții

Crt	Număr	Destinație construcție	Supraf. (mp)	Situație juridică	Observații / Referințe
A1.1		construcții de locuințe	57	Cu acte	Nr. niveluri:1; S. construita la sol:57 mp;
A1.2		construcții anexa	29	Cu acte	Nr. niveluri:1; S. construita la sol:29 mp;

## Lungime Segmente

1) Valorile lungimilor segmentelor sunt obținute din proiecție în plan.

Punct început	X / Y	Punct sfârșit	X / Y	Lungime segment (** (m)
1	587.994,055 637.413,466	2	587.994,144 637.415,338	1.874
2	587.994,144 637.415,338	3	588.000,189 637.415,557	6.049

Punct început	X / Y	Punct sfârșit	X / Y	Lungime segment (** (m)
3	588.000,189 637.415,557	4	588.011,495 637.415,134	11.314
4	588.011,495 637.415,134	5	588.016,479 637.415,13	4.984
5	588.016,479 637.415,13	6	588.019,768 637.415,558	3.317
6	588.019,768 637.415,558	7	588.020,228 637.420,382	4.846
7	588.020,228 637.420,382	8	588.012,811 637.420,847	7.432
8	588.012,811 637.420,847	9	587.998,178 637.422,065	14.684
9	587.998,178 637.422,065	10	587.995,688 637.422,142	2.491
10	587.995,688 637.422,142	11	587.989,141 637.422,619	6.564
11	587.989,141 637.422,619	12	587.986,183 637.422,92	2.973
12	587.986,183 637.422,92	13	587.972,909 637.423,875	13.308
13	587.972,909 637.423,875	14	587.969,819 637.424,076	3.097
14	587.969,819 637.424,076	15	587.968,958 637.419,735	4.426
15	587.968,958 637.419,735	16	587.973,024 637.416,091	5.46
16	587.973,024 637.416,091	17	587.973,684 637.413,143	3.021
17	587.973,684 637.413,143	18	587.982,641 637.412,746	8.966
18	587.982,641 637.412,746	19	587.988,972 637.412,948	6.334
19	587.988,972 637.412,948	1	587.994,055 637.413,466	5.109

\*\* Lungimile segmentelor sunt determinate în planul de proiecție Stereo 70 și sunt rotunjite la 1 milimetru.

\*\*\* Distanța dintre puncte este formată din segmente cumulate ce sunt mai mici decât valoarea 1 milimetru.





**DATE DESPRE IMOBILUL NR. 1250**

Oficiul de Cadastru și Publicitate Imobiliară NEAMT  
Biroul de Cadastru și Publicitate Imobiliară Targu-Neamt

**A. Partea I. Descrierea imobilului**

TEREN Intravilan

Adresa: Loc. Stâncă, Str Codrului, Jud. Neamt

Nr. Crt	Nr cadastral Nr. topografic	Suprafața* (mp)	Observații / Referințe
A1		1.069	Sector cadastral:29 Teren imprejmuit;

**Construcții**

Crt	Nr cadastral Nr. topografic	Adresa	Observații / Referințe
A1.1		Loc. Stâncă, Str Codrului, Jud. Neamt	Nr. niveluri:1; S. construita la sol:78 mp;
A1.2		Loc. Stâncă, Str Codrului, Jud. Neamt	Nr. niveluri:1; S. construita la sol:27 mp;

**B. Partea II. Proprietari și acte**

Inscrieri privitoare la dreptul de proprietate și alte drepturi reale		Referințe
/		
Act Administrativ nr. 11508, din 02/09/2022 emis de PRIMARIA COMUNEI PIPIRIG;		
B1	Inscrierea posesiei, drept de PROPRIETATE, dobandit prin Lege, cota actuala 1/1, cota initiala 1/1 1) LUPU GHEORGHE 2) LUPU MARIA	A1
Act Administrativ nr. 10826, din 17/08/2022 emis de PRIMARIA COMUNEI PIPIRIG;		
B2	Intabulare, drept de PROPRIETATE, dobandit prin Lege, cota actuala 1/1, cota initiala 1/1 1) LUPU GHEORGHE 2) LUPU MARIA	A1.1, A1.2

**C. Partea III. SARCINI .**

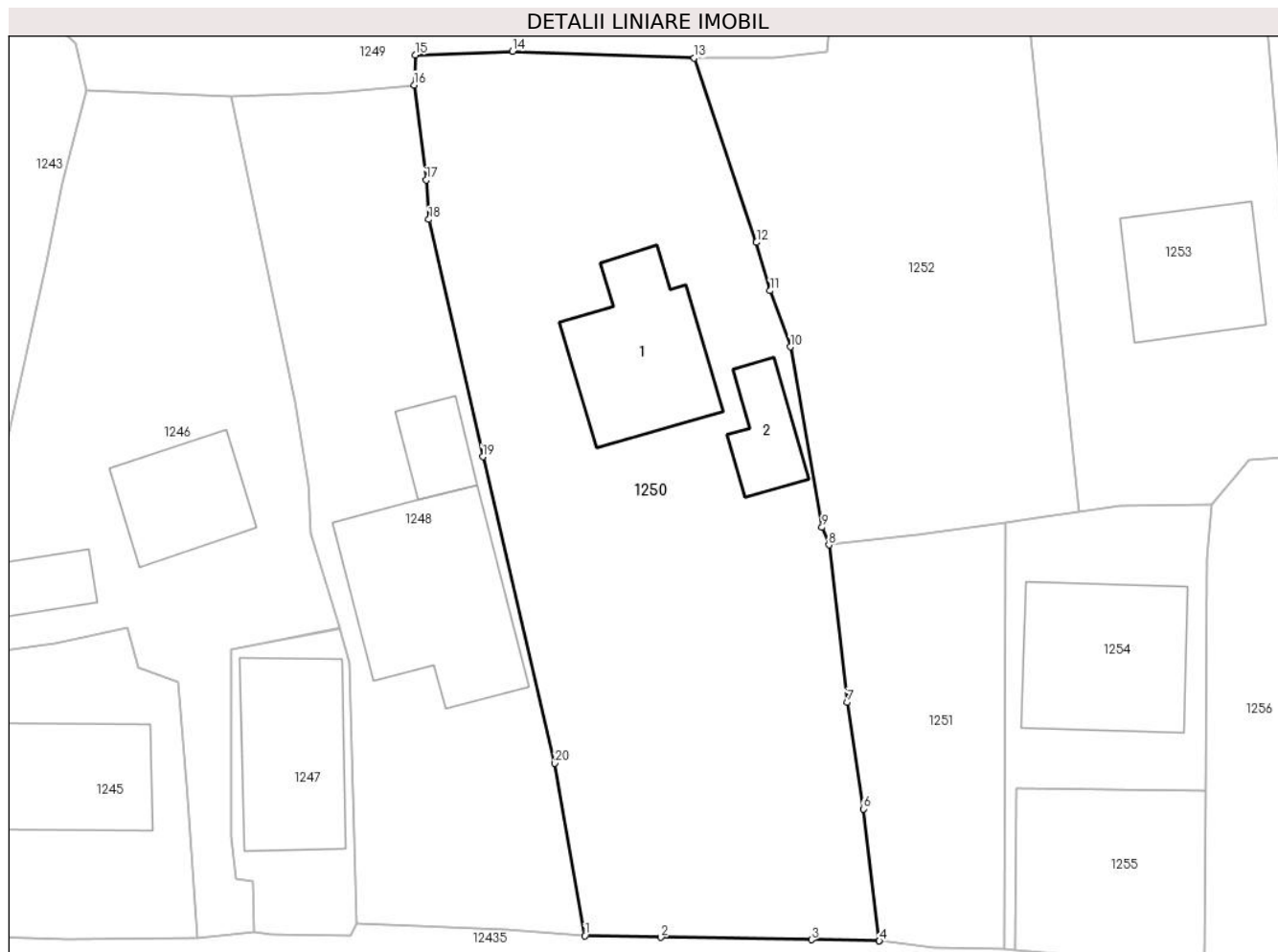
Inscrieri privind dezmembramintele dreptului de proprietate, drepturi reale de garanție și sarcini	Referințe
NU SUNT	

## Anexa Nr. 1 La Partea I

## Teren

Nr cadastral	Suprafața (mp)*	Observații / Referințe
	1.069	

\* Suprafața este determinată în planul de proiecție Stereo 70.



## Date referitoare la teren

Crt	Categorie folosință	Intravilan	Suprafața (mp)	Tarla	Parcelă	Nr. topo	Observații / Referințe
1	curți constructii	DA	495	-	-	-	
2	faneata	DA	574	-	-	-	

## Date referitoare la construcții

Crt	Număr	Destinație construcție	Supraf. (mp)	Situație juridică	Observații / Referințe
A1.1		construcții de locuințe	78	Cu acte	Nr. niveluri:1; S. construita la sol:78 mp;
A1.2		construcții anexa	27	Cu acte	Nr. niveluri:1; S. construita la sol:27 mp;

## Lungime Segmente

1) Valorile lungimilor segmentelor sunt obținute din proiecție în plan.

Punct început	X / Y	Punct sfârșit	X / Y	Lungime segment (** (m)
1	588.004,691 637.360,567	2	588.009,422 637.360,473	4.732
2	588.009,422 637.360,473	3	588.018,786 637.360,32	9.365

Punct început	X / Y	Punct sfârșit	X / Y	Lungime segment (** (m)
3	588.018,786 637.360,32	4	588.023,007 637.360,251	4.222
4	588.023,007 637.360,251	5	588.023,004 637.360,276	0.025
5	588.023,004 637.360,276	6	588.022,007 637.368,455	8.24
6	588.022,007 637.368,455	7	588.021,014 637.375,077	6.696
7	588.021,014 637.375,077	8	588.019,864 637.384,867	9.857
8	588.019,864 637.384,867	9	588.019,439 637.385,958	1.171
9	588.019,439 637.385,958	10	588.017,464 637.397,182	11.396
10	588.017,464 637.397,182	11	588.016,214 637.400,674	3.709
11	588.016,214 637.400,674	12	588.015,357 637.403,673	3.119
12	588.015,357 637.403,673	13	588.011,495 637.415,134	12.094
13	588.011,495 637.415,134	14	588.000,189 637.415,557	11.314
14	588.000,189 637.415,557	15	587.994,144 637.415,338	6.049
15	587.994,144 637.415,338	16	587.994,055 637.413,466	1.874
16	587.994,055 637.413,466	17	587.994,816 637.407,554	5.961
17	587.994,816 637.407,554	18	587.994,977 637.405,1	2.459
18	587.994,977 637.405,1	19	587.998,326 637.390,353	15.122
19	587.998,326 637.390,353	20	588.002,825 637.371,295	19.582
20	588.002,825 637.371,295	1	588.004,691 637.360,567	10.889

\*\* Lungimile segmentelor sunt determinate în planul de proiecție Stereo 70 și sunt rotunjite la 1 milimetru.

\*\*\* Distanța dintre puncte este formată din segmente cumulate ce sunt mai mici decât valoarea 1 milimetru.



**DATE DESPRE IMOBILUL NR. 1251**

Oficiul de Cadastru și Publicitate Imobiliară NEAMT  
Biroul de Cadastru și Publicitate Imobiliară Targu-Neamt

**A. Partea I. Descrierea imobilului**

TEREN Intravilan

Adresa: Loc. Stâncă, Str Zorilor, Jud. Neamt

Nr. Crt	Nr cadastral Nr. topografic	Suprafața* (mp)	Observații / Referințe
A1		241	Sector cadastral:29 Teren neimprejmuit;

**B. Partea II. Proprietari și acte**

Inscrieri privitoare la dreptul de proprietate și alte drepturi reale	Referințe
/	
Act Administrativ nr. 11509, din 02/09/2022 emis de PRIMARIA COMUNEI PIPIRIG;	
B1	A1
Inscrierea posesiei, drept de PROPRIETATE, dobandit prin Lege, cota actuala 1/1, cota initiala 1/1	
1) BOBOC MĂDĂLIN	

**C. Partea III. SARCINI .**

Inscrieri privind dezmembramintele dreptului de proprietate, drepturi reale de garanție și sarcini	Referințe
NU SUNT	

## Anexa Nr. 1 La Partea I

## Teren

Nr cadastral	Suprafața (mp)*	Observații / Referințe
	241	

\* Suprafața este determinată în planul de proiecție Stereo 70.



## Date referitoare la teren

Crt	Categorie folosință	Intravilan	Suprafața (mp)	Tarla	Parcelă	Nr. topo	Observații / Referințe
1	arabil	DA	241	-	-	-	

## Lungime Segmente

1) Valorile lungimilor segmentelor sunt obținute din proiecție în plan.

Punct început	X / Y	Punct sfârșit	X / Y	Lungime segment (** (m)
1	588.019,864 637.384,867	2	588.021,014 637.375,077	9.857
2	588.021,014 637.375,077	3	588.022,007 637.368,455	6.696
3	588.022,007 637.368,455	4	588.023,004 637.360,276	8.24
4	588.023,004 637.360,276	5	588.023,007 637.360,251	0.025
5	588.023,007 637.360,251	6	588.026,4 637.359,847	3.417

Punct început	X / Y	Punct sfârșit	X / Y	Lungime segment (** (m)
6	588.026,4 637.359,847	7	588.030,784 637.359,721	4.386
7	588.030,784 637.359,721	8	588.030,822 637.386,277	26.556
8	588.030,822 637.386,277	9	588.025,39 637.385,502	5.487
9	588.025,39 637.385,502	1	588.019,864 637.384,867	5.562

\*\* Lungimile segmentelor sunt determinate în planul de proiecție Stereo 70 și sunt rotunjite la 1 milimetru.

\*\*\* Distanța dintre puncte este formată din segmente cumulate ce sunt mai mici decât valoarea 1 milimetru.





**DATE DESPRE IMOBILUL NR. 1252**

Oficiul de Cadastru și Publicitate Imobiliară NEAMT  
Biroul de Cadastru și Publicitate Imobiliară Targu-Neamt

**A. Partea I. Descrierea imobilului**

TEREN Intravilan

Adresa: Loc. Stâncă, Str Codrului, Jud. Neamt

Nr. Crt	Nr cadastral Nr. topografic	Suprafața* (mp)	Observații / Referințe
A1		586	Sector cadastral:29 Teren neimprejmuit;

**B. Partea II. Proprietari și acte**

Inscrieri privitoare la dreptul de proprietate și alte drepturi reale		Referințe
/		
Act Administrativ nr. 12039, din 13/09/2022 emis de PRIMARIA COMUNEI PIPIRIG;		
B0	Inscrierea posesiei, drept de PROPRIETATE, dobandit prin Lege, cota actuala 1/1, cota initiala 1/1 1) BOBOC CONSTANTIN 2) BOBOC EVA	A1

**C. Partea III. SARCINI .**

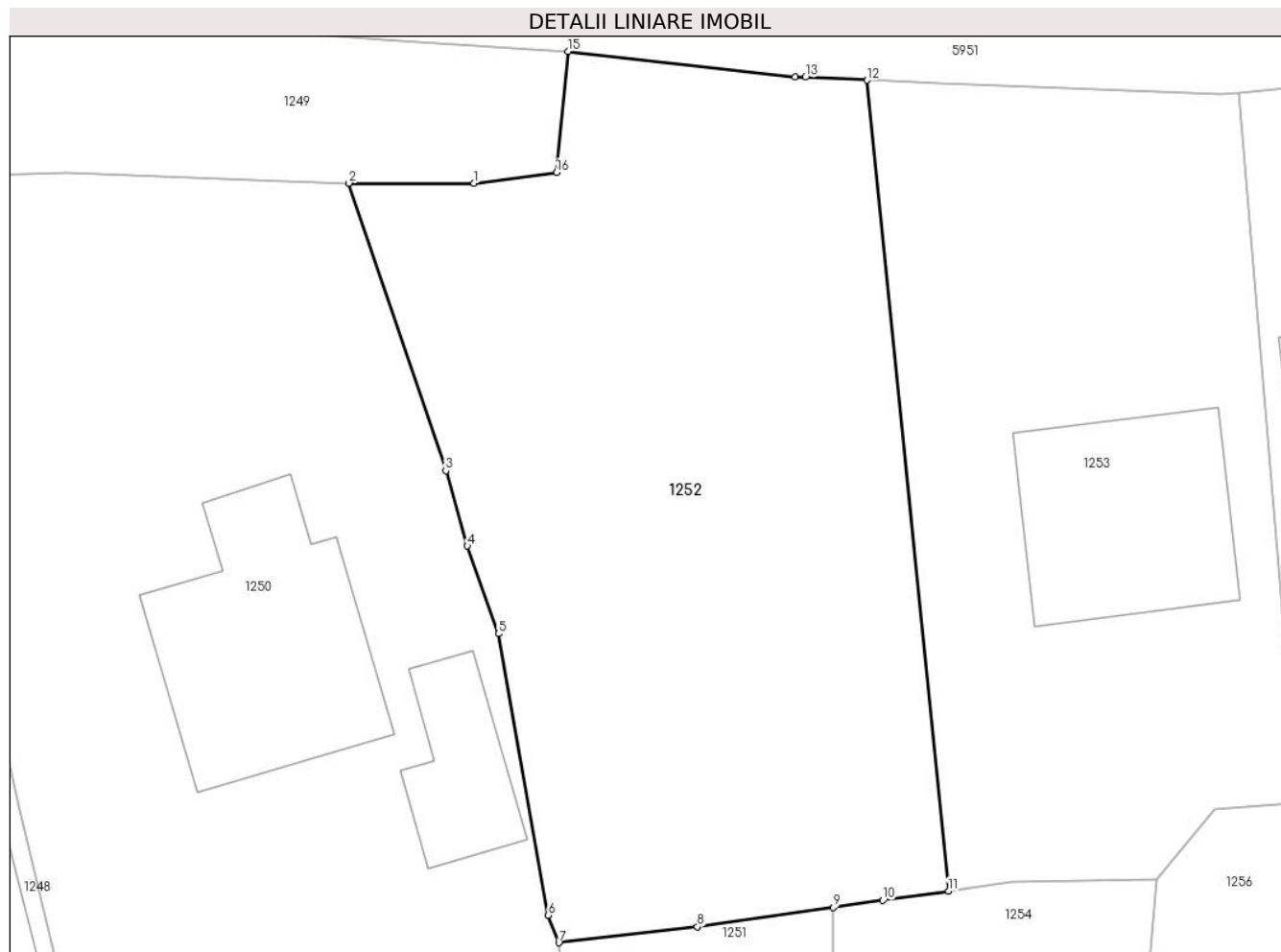
Inscrieri privind dezmembramintele dreptului de proprietate, drepturi reale de garanție și sarcini	Referințe
NU SUNT	

## Anexa Nr. 1 La Partea I

## Teren

Nr cadastral	Suprafața (mp)*	Observații / Referințe
	586	

\* Suprafața este determinată în planul de proiecție Stereo 70.



## Date referitoare la teren

Crt	Categorie folosință	Intravilan	Suprafața (mp)	Tarla	Parcelă	Nr. topo	Observații / Referințe
1	arabil	DA	586	-	-	-	

## Lungime Segmente

1) Valorile lungimilor segmentelor sunt obținute din proiecție în plan.

Punct început	X / Y	Punct sfârșit	X / Y	Lungime segment (** (m)
1	588.016,479 637.415,13	2	588.011,495 637.415,134	4.984
2	588.011,495 637.415,134	3	588.015,357 637.403,673	12.094
3	588.015,357 637.403,673	4	588.016,214 637.400,674	3.119
4	588.016,214 637.400,674	5	588.017,464 637.397,182	3.709
5	588.017,464 637.397,182	6	588.019,439 637.385,958	11.396

Punct început	X / Y	Punct sfârşit	X / Y	Lungime segment (** (m)
6	588.019,439 637.385,958	7	588.019,864 637.384,867	1.171
7	588.019,864 637.384,867	8	588.025,39 637.385,502	5.562
8	588.025,39 637.385,502	9	588.030,822 637.386,277	5.487
9	588.030,822 637.386,277	10	588.032,79 637.386,557	1.988
10	588.032,79 637.386,557	11	588.035,407 637.386,931	2.644
11	588.035,407 637.386,931	12	588.032,151 637.419,239	32.472
12	588.032,151 637.419,239	13	588.029,701 637.419,354	2.453
13	588.029,701 637.419,354	14	588.029,304 637.419,373	0.397
14	588.029,304 637.419,373	15	588.020,228 637.420,382	9.132
15	588.020,228 637.420,382	16	588.019,768 637.415,558	4.846
16	588.019,768 637.415,558	1	588.016,479 637.415,13	3.317

\*\* Lungimile segmentelor sunt determinate în planul de proiecție Stereo 70 și sunt rotunjite la 1 milimetru.

\*\*\* Distanța dintre puncte este formată din segmente cumulate ce sunt mai mici decât valoarea 1 milimetru.



**DATE DESPRE IMOBILUL NR. 1253**

Oficiul de Cadastru și Publicitate Imobiliară NEAMT  
Biroul de Cadastru și Publicitate Imobiliară Targu-Neamt

**A. Partea I. Descrierea imobilului**

TEREN Intravilan

Adresa: Loc. Stâncă, Str Zorilor, Jud. Neamt

Nr. Crt	Nr cadastral Nr. topografic	Suprafața* (mp)	Observații / Referințe
A1	53933	446	Sector cadastral:29 Teren imprejmuit; Imobil repositionat in urma lucrarilor de inregistrare sistematica.

**Construcții**

Crt	Nr cadastral Nr. topografic	Adresa	Observații / Referințe
A1.1		Loc. Stâncă, Str Zorilor, Jud. Neamt	Nr. niveluri:1; S. construita la sol:64 mp;

**B. Partea II. Proprietari și acte**

Inscrieri privitoare la dreptul de proprietate și alte drepturi reale		Referințe
<b>24699 / 26/10/2021</b>		
Act Notarial nr. Contract de vânzare aut nr. 5117, din 25/10/2021 emis de NP Teodorescu Mihaela;		
B1	Intabulare, drept de PROPRIETATE, cu titlu de drept de cumpărare, dobandit prin Conventie, cota actuala 1/1, cota initiala 1/1 1) COVACI NICOLAE, bun propriu	A1, A1.1

**C. Partea III. SARCINI**

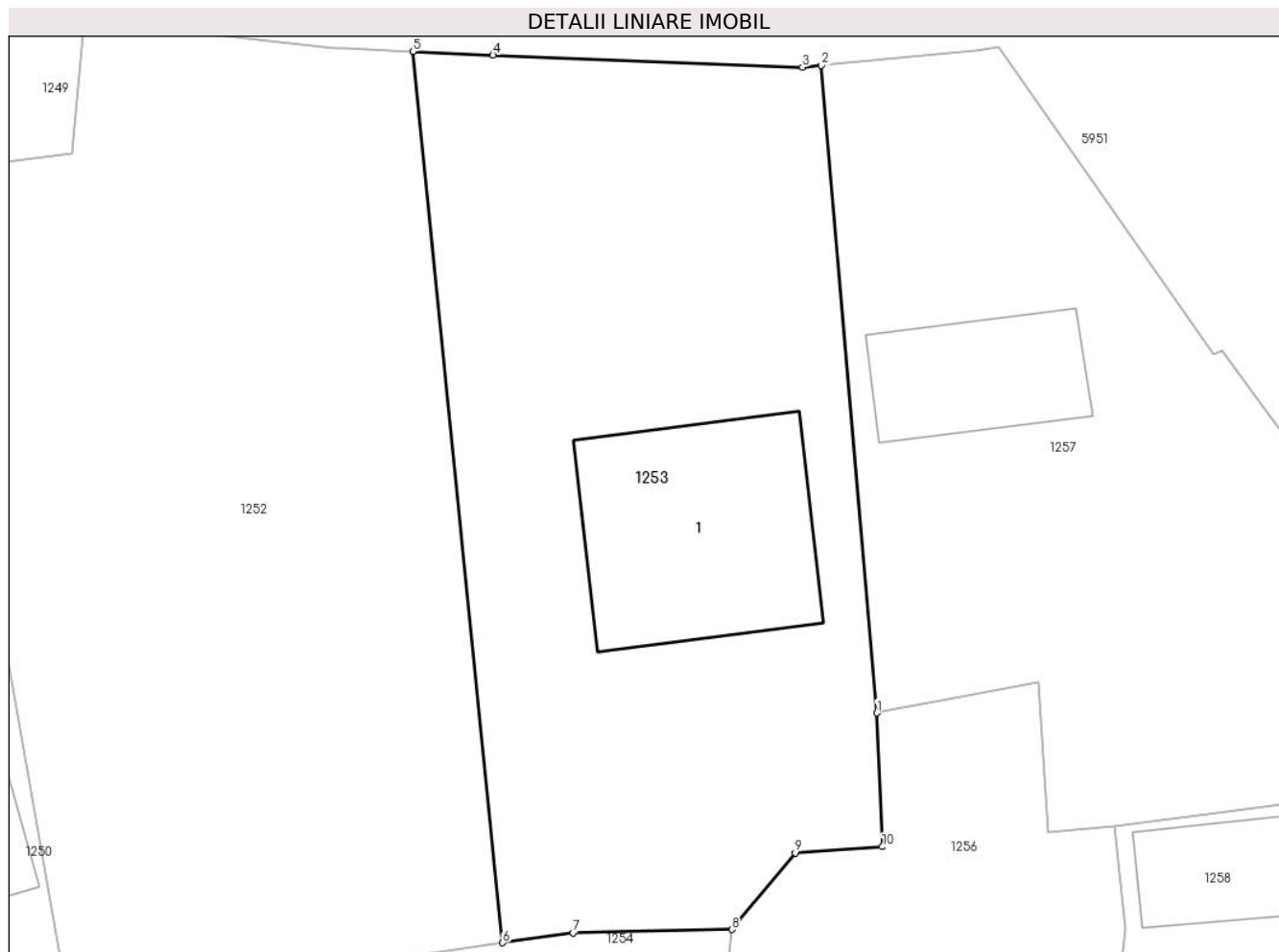
Inscrieri privind dezmembramintele dreptului de proprietate, drepturi reale de garanție și sarcini		Referințe
<b>24699 / 26/10/2021</b>		
Act Notarial nr. Contract de vânzare aut nr. 5117, din 25/10/2021 emis de NP Teodorescu Mihaela;		
C1	Intabulare, drept de UZUFRACT VIAGER, dobandit prin Conventie, cota actuala 1/1, cota initiala 1/1 1) BOBOC CONSTANTIN 2) BOBOC EVA	A1, A1.1

## Anexa Nr. 1 La Partea I

## Teren

Nr cadastral	Suprafața (mp)*	Observații / Referințe
53933	446	Imobil repositionat in urma lucrarilor de inregistrare sistematica.

\* Suprafața este determinată în planul de proiecție Stereo 70.



## Date referitoare la teren

Crt	Categorie folosință	Intravilan	Suprafața (mp)	Tarla	Parcelă	Nr. topo	Observații / Referințe
1	curti constructii	DA	203	-	-	-	
2	faneata	DA	243	-	-	-	

## Date referitoare la construcții

Crt	Număr	Destinație construcție	Supraf. (mp)	Situație juridică	Observații / Referințe
A1.1		construcții de locuințe	64	Cu acte	Nr. niveluri:1; S. construita la sol:64 mp;

## Lungime Segmente

1) Valorile lungimilor segmentelor sunt obținute din proiecție în plan.

Punct început	X / Y	Punct sfârșit	X / Y	Lungime segment (** (m)
1	588.048,982 637.395,263	2	588.046,977 637.418,737	23.559
2	588.046,977 637.418,737	3	588.046,281 637.418,67	0.699
3	588.046,281 637.418,67	4	588.035,057 637.419,104	11.232

Punct început	X / Y	Punct sfârșit	X / Y	Lungime segment (** (m)
4	588.035,057 637.419,104	5	588.032,151 637.419,239	2.909
5	588.032,151 637.419,239	6	588.035,407 637.386,931	32.472
6	588.035,407 637.386,931	7	588.037,955 637.387,294	2.574
7	588.037,955 637.387,294	8	588.043,725 637.387,408	5.771
8	588.043,725 637.387,408	9	588.046,027 637.390,185	3.607
9	588.046,027 637.390,185	10	588.049,187 637.390,412	3.168
10	588.049,187 637.390,412	1	588.048,982 637.395,263	4.855

\*\* Lungimile segmentelor sunt determinate în planul de proiecție Stereo 70 și sunt rotunjite la 1 milimetru.

\*\*\* Distanța dintre puncte este formată din segmente cumulate ce sunt mai mici decât valoarea 1 milimetru.





**DATE DESPRE IMOBILUL NR. 1254**

Oficiul de Cadastru și Publicitate Imobiliară NEAMT  
Biroul de Cadastru și Publicitate Imobiliară Targu-Neamt

**A. Partea I. Descrierea imobilului**

TEREN Intravilan

Adresa: Loc. Stâncă, Str Codrului, Jud. Neamt

Nr. Crt	Nr cadastral Nr. topografic	Suprafața* (mp)	Observații / Referințe
A1		226	Sector cadastral:29 Teren neimprejmit;

**Construcții**

Crt	Nr cadastral Nr. topografic	Adresa	Observații / Referințe
A1.1		Loc. Stâncă, Str Codrului, Jud. Neamt	Nr. niveluri:1; S. construita la sol:92 mp;

**B. Partea II. Proprietari și acte**

Inscrieri privitoare la dreptul de proprietate și alte drepturi reale	Referințe
/	
Act Administrativ nr. 11510, din 02/09/2022 emis de PRIMARIA COMUNEI PIPIRIG;	
B1	Inscrierea posesiei, drept de PROPRIETATE, dobandit prin Lege, cota actuala 1/1, cota initiala 1/1 1) LUPU FLORIN
Act Administrativ nr. 10826, din 17/08/2022 emis de PRIMARIA COMUNEI PIPIRIG;	
B2	Intabulare, drept de PROPRIETATE, dobandit prin Lege, cota actuala 1/1, cota initiala 1/1 1) LUPU FLORIN

**C. Partea III. SARCINI .**

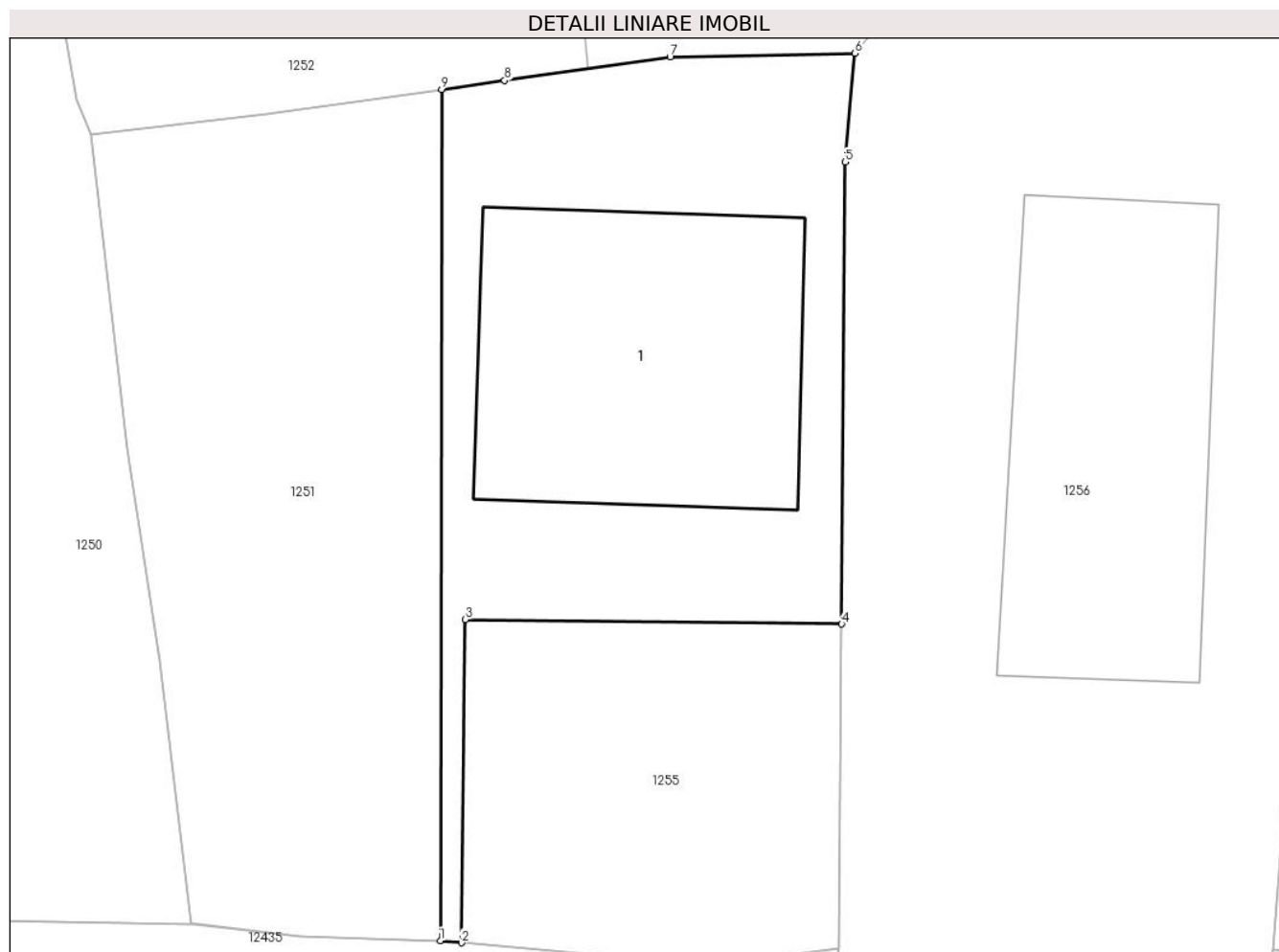
Inscrieri privind dezmembramintele dreptului de proprietate, drepturi reale de garanție și sarcini	Referințe
NU SUNT	

## Anexa Nr. 1 La Partea I

## Teren

Nr cadastral	Suprafața (mp)*	Observații / Referințe
	226	

\* Suprafața este determinată în planul de proiecție Stereo 70.



## Date referitoare la teren

Crt	Categorie folosință	Intravilan	Suprafața (mp)	Tarla	Parcelă	Nr. topo	Observații / Referințe
1	curți constructii	DA	226	-	-	-	

## Date referitoare la construcții

Crt	Număr	Destinație construcție	Supraf. (mp)	Situație juridică	Observații / Referințe
A1.1		construcții de locuințe	92	Cu acte	Nr. niveluri:1; S. construita la sol:92 mp;

## Lungime Segmente

1) Valorile lungimilor segmentelor sunt obținute din proiecție în plan.

Punct început	X / Y	Punct sfârșit	X / Y	Lungime segment (** (m)
1	588.030,784 637.359,721	2	588.031,443 637.359,663	0.662
2	588.031,443 637.359,663	3	588.031,564 637.369,747	10.085
3	588.031,564 637.369,747	4	588.043,308 637.369,605	11.745
4	588.043,308 637.369,605	5	588.043,415 637.384,017	14.412

Punct început	X / Y	Punct sfârșit	X / Y	Lungime segment (** (m)
5	588.043,415 637.384,017	6	588.043,725 637.387,408	3.405
6	588.043,725 637.387,408	7	588.037,955 637.387,294	5.771
7	588.037,955 637.387,294	8	588.032,79 637.386,557	5.217
8	588.032,79 637.386,557	9	588.030,822 637.386,277	1.988
9	588.030,822 637.386,277	1	588.030,784 637.359,721	26.556

\*\* Lungimile segmentelor sunt determinate în planul de proiecție Stereo 70 și sunt rotunjite la 1 milimetru.

\*\*\* Distanța dintre puncte este formată din segmente cumulate ce sunt mai mici decât valoarea 1 milimetru.



**DATE DESPRE IMOBILUL NR. 1255**

Oficiul de Cadastru și Publicitate Imobiliară NEAMT  
Biroul de Cadastru și Publicitate Imobiliară Targu-Neamt

**A. Partea I. Descrierea imobilului**

TEREN Intravilan

Adresa: Loc. Stâncă, Str Codrului, Jud. Neamt

Nr. Crt	Nr cadastral Nr. topografic	Suprafața* (mp)	Observații / Referințe
A1	53928	122	Sector cadastral:29 Teren neimprejmuit; Imobil repositionat in urma lucrarilor de inregistrare sistematica.

**B. Partea II. Proprietari și acte**

Inscrieri privitoare la dreptul de proprietate și alte drepturi reale	Referințe
<b>24702 / 26/10/2021</b>	
Act Notarial nr. Contract de vânzare aut nr. 5117, din 25/10/2021 emis de BIN Teodorescu Mihaela;	
B1	A1
Intabulare, drept de PROPRIETATE, cu titlu de drept de cumpărare, dobandit prin Conventie, cota actuala 1/1, cota initiala 1/1 1) COVACI NICOLAE, bun propriu	

**C. Partea III. SARCINI .**

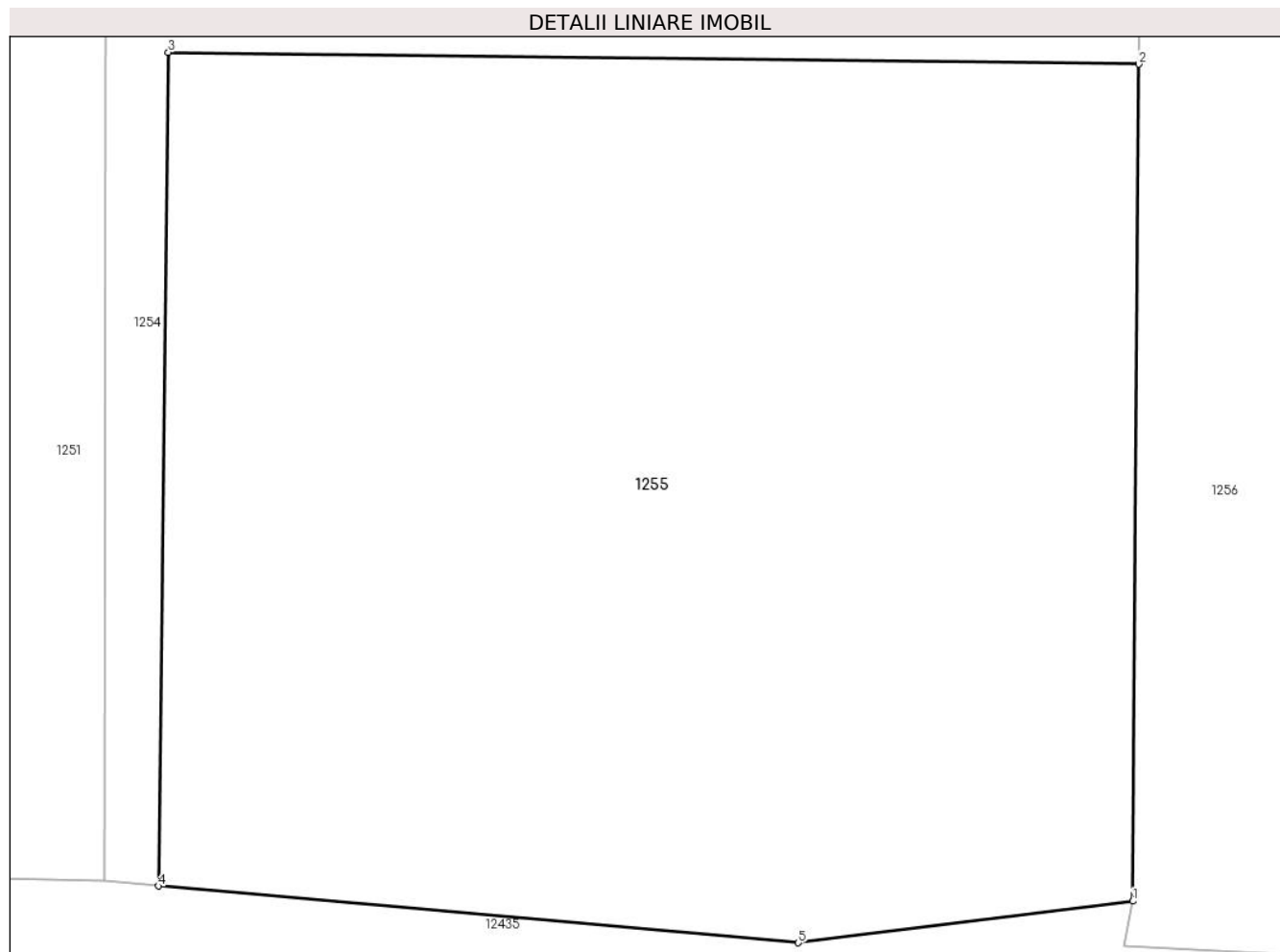
Inscrieri privind dezmembramintele dreptului de proprietate, drepturi reale de garanție și sarcini	Referințe
NU SUNT	

## Anexa Nr. 1 La Partea I

## Teren

Nr cadastral	Suprafața (mp)*	Observații / Referințe
53928	122	Imobil repositionat in urma lucrarilor de inregistrare sistematica.

\* Suprafața este determinată în planul de proiecție Stereo 70.



## Date referitoare la teren

Crt	Categorie folosință	Intra vilan	Suprafața (mp)	Tarla	Parcelă	Nr. topo	Observații / Referințe
1	curți constructii	DA	122	-	-	-	

## Lungime Segmente

1) Valorile lungimilor segmentelor sunt obținute din proiecție în plan.

Punct început	X / Y	Punct sfârșit	X / Y	Lungime segment (** (m)
1	588.043,233 637.359,479	2	588.043,308 637.369,605	10.126
2	588.043,308 637.369,605	3	588.031,564 637.369,747	11.745
3	588.031,564 637.369,747	4	588.031,443 637.359,663	10.085
4	588.031,443 637.359,663	5	588.039,186 637.358,976	7.773
5	588.039,186 637.358,976	1	588.043,233 637.359,479	4.078

**\*\* Lungimile segmentelor sunt determinate în planul de proiecție Stereo 70 și sunt rotunjite la 1 milimetru.**

**\*\*\* Distanța dintre puncte este formată din segmente cumulate ce sunt mai mici decât valoarea 1 milimetru.**





**DATE DESPRE IMOBILUL NR. 1256**

Oficiul de Cadastru și Publicitate Imobiliară NEAMT  
Biroul de Cadastru și Publicitate Imobiliară Targu-Neamt

**A. Partea I. Descrierea imobilului**

TEREN Intravilan

Adresa: Loc. Stâncă, Str Zorilor, Jud. Neamt

Nr. Crt	Nr cadastral Nr. topografic	Suprafața* (mp)	Observații / Referințe
A1		474	Sector cadastral:29 Teren imprejmuit;

**Construcții**

Crt	Nr cadastral Nr. topografic	Adresa	Observații / Referințe
A1.1		Loc. Stâncă, Str Zorilor, Jud. Neamt	Nr. niveluri:1; S. construita la sol:93 mp;

**B. Partea II. Proprietari și acte**

Inscrieri privitoare la dreptul de proprietate și alte drepturi reale		Referințe
/		
Act Administrativ nr. 11511, din 02/09/2022 emis de PRIMARIA COMUNEI PIPIRIG;		
B1	Inscrierea posesiei, drept de PROPRIETATE, dobandit prin Lege, cota actuala 1/1, cota initiala 1/1 1) BOBOC CONSTANTIN 2) BOBOC IRINA	A1
Act Administrativ nr. 10826, din 17/08/2022 emis de PRIMARIA COMUNEI PIPIRIG;		
B2	Intabulare, drept de PROPRIETATE, dobandit prin Lege, cota actuala 1/1, cota initiala 1/1 1) BOBOC CONSTANTIN 2) BOBOC IRINA	A1.1

**C. Partea III. SARCINI .**

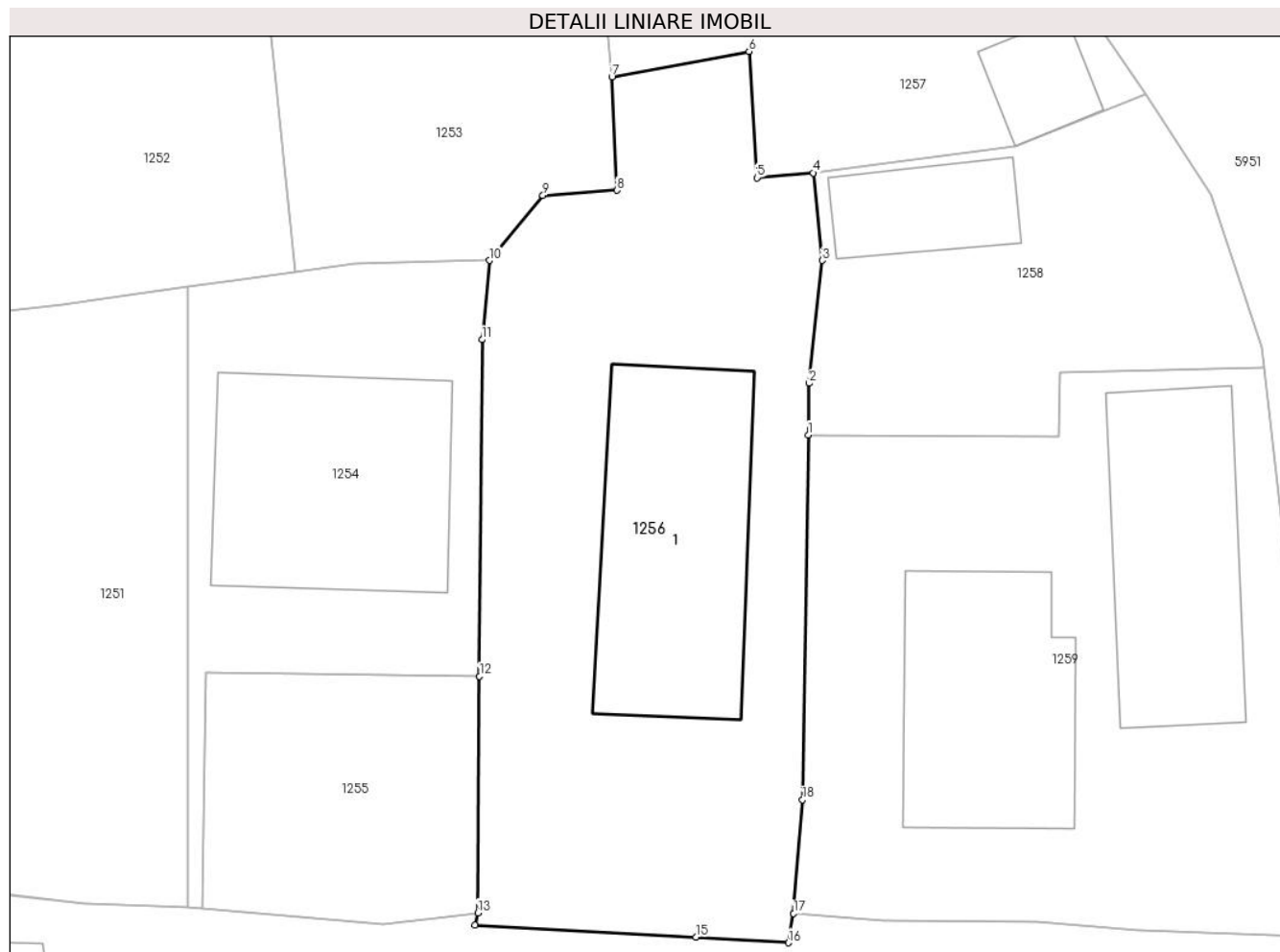
Inscrieri privind dezmembramintele dreptului de proprietate, drepturi reale de garanție și sarcini	Referințe
NU SUNT	

## Anexa Nr. 1 La Partea I

## Teren

Nr cadastral	Suprafața (mp)*	Observații / Referințe
	474	

\* Suprafața este determinată în planul de proiecție Stereo 70.



## Date referitoare la teren

Crt	Categorie folosință	Intra vilan	Suprafața (mp)	Tarla	Parcelă	Nr. topo	Observații / Referințe
1	curți constructii	DA	474	-	-	-	

## Date referitoare la construcții

Crt	Număr	Destinație construcție	Supraf. (mp)	Situație juridică	Observații / Referințe
A1.1		construcții de locuințe	93	Cu acte	Nr. niveluri:1; S. construita la sol:93 mp;

## Lungime Segmente

1) Valorile lungimilor segmentelor sunt obținute din proiecție în plan.

Punct început	X / Y	Punct sfârșit	X / Y	Lungime segment (** (m)
1	588.057,398 637.379,934	2	588.057,433 637.382,147	2.213
2	588.057,433 637.382,147	3	588.057,998 637.387,412	5.295
3	588.057,998 637.387,412	4	588.057,613 637.391,158	3.766
4	588.057,613 637.391,158	5	588.055,202 637.390,946	2.42

Punct început	X / Y	Punct sfârșit	X / Y	Lungime segment (** (m)
5	588.055,202 637.390,946	6	588.054,866 637.396,359	5.423
6	588.054,866 637.396,359	7	588.048,982 637.395,263	5.985
7	588.048,982 637.395,263	8	588.049,187 637.390,412	4.855
8	588.049,187 637.390,412	9	588.046,027 637.390,185	3.168
9	588.046,027 637.390,185	10	588.043,725 637.387,408	3.607
10	588.043,725 637.387,408	11	588.043,415 637.384,017	3.405
11	588.043,415 637.384,017	12	588.043,308 637.369,605	14.412
12	588.043,308 637.369,605	13	588.043,233 637.359,479	10.126
13	588.043,233 637.359,479	14	588.043,12 637.358,936	0.555
14	588.043,12 637.358,936	15	588.052,583 637.358,435	9.476
15	588.052,583 637.358,435	16	588.056,546 637.358,192	3.97
16	588.056,546 637.358,192	17	588.056,769 637.359,449	1.277
17	588.056,769 637.359,449	18	588.057,148 637.364,315	4.881
18	588.057,148 637.364,315	1	588.057,398 637.379,934	15.621

\*\* Lungimile segmentelor sunt determinate în planul de proiecție Stereo 70 și sunt rotunjite la 1 milimetru.

\*\*\* Distanța dintre puncte este formată din segmente cumulate ce sunt mai mici decât valoarea 1 milimetru.



**DATE DESPRE IMOBILUL NR. 1257**

Oficiul de Cadastru și Publicitate Imobiliară NEAMT  
Biroul de Cadastru și Publicitate Imobiliară Targu-Neamt

**A. Partea I. Descrierea imobilului**

TEREN Intravilan

Adresa: Loc. Stâncă, Str Codrului, Jud. Neamt

Nr. Crt	Nr cadastral Nr. topografic	Suprafața* (mp)	Observații / Referințe
A1		392	Sector cadastral:29 Teren neimprejmut;

**Construcții**

Crt	Nr cadastral Nr. topografic	Adresa	Observații / Referințe
A1.1		Loc. Stâncă, Str Codrului, Jud. Neamt	Nr. niveluri:1; S. construita la sol:31 mp;
A1.2		Loc. Stâncă, Str Codrului, Jud. Neamt	Nr. niveluri:1; S. construita la sol:18 mp;

**B. Partea II. Proprietari și acte**

Inscrieri privitoare la dreptul de proprietate și alte drepturi reale		Referințe
/		
Act Administrativ nr. 12038, din 13/09/2022 emis de PRIMARIA COMUNEI PIPIRIG;		
B1	Inscrierea posesiei, drept de PROPRIETATE, dobandit prin Lege, cota actuala 1/1, cota initiala 1/1 1) BOBOC CONSTANTIN 2) BOBOC EVA	A1
Act Administrativ nr. 10826, din 17/08/2022 emis de PRIMARIA COMUNEI PIPIRIG;		
B2	Intabulare, drept de PROPRIETATE, dobandit prin Lege, cota actuala 1/1, cota initiala 1/1 1) BOBOC CONSTANTIN 2) BOBOC EVA	A1.1, A1.2

**C. Partea III. SARCINI .**

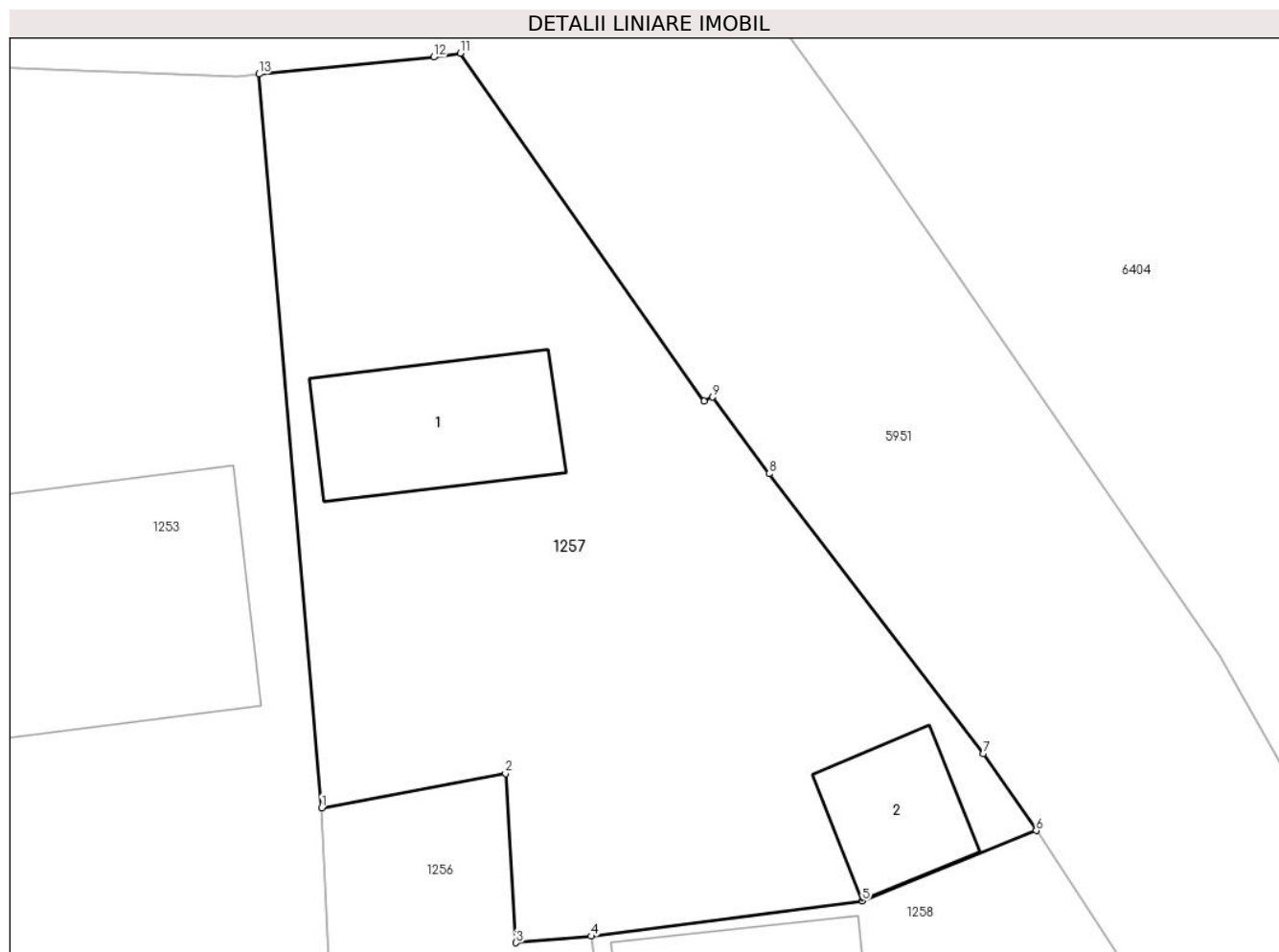
Inscrieri privind dezmembramintele dreptului de proprietate, drepturi reale de garanție și sarcini	Referințe
NU SUNT	

## Anexa Nr. 1 La Partea I

## Teren

Nr cadastral	Suprafața (mp)*	Observații / Referințe
	392	

\* Suprafața este determinată în planul de proiecție Stereo 70.



## Date referitoare la teren

Crt	Categorie folosință	Intravilan	Suprafața (mp)	Tarla	Parcelă	Nr. topo	Observații / Referințe
1	curți constructii	DA	392	-	-	-	

## Date referitoare la construcții

Crt	Număr	Destinație construcție	Supraf. (mp)	Situație juridică	Observații / Referințe
A1.1		construcții de locuințe	31	Cu acte	Nr. niveluri:1; S. construită la sol:31 mp;
A1.2		construcții anexa	18	Cu acte	Nr. niveluri:1; S. construită la sol:18 mp;

## Lungime Segmente

1) Valorile lungimilor segmentelor sunt obținute din proiecție în plan.

Punct început	X / Y	Punct sfârșit	X / Y	Lungime segment (** (m)
1	588.048,982 637.395,263	2	588.054,866 637.396,359	5.985
2	588.054,866 637.396,359	3	588.055,202 637.390,946	5.423
3	588.055,202 637.390,946	4	588.057,613 637.391,158	2.42

Punct început	X / Y	Punct sfârșit	X / Y	Lungime segment (** (m)
4	588.057,613 637.391,158	5	588.066,291 637.392,287	8.751
5	588.066,291 637.392,287	6	588.071,859 637.394,534	6.004
6	588.071,859 637.394,534	7	588.070,168 637.396,996	2.987
7	588.070,168 637.396,996	8	588.063,299 637.405,949	11.284
8	588.063,299 637.405,949	9	588.061,5 637.408,401	3.041
9	588.061,5 637.408,401	10	588.061,221 637.408,274	0.307
10	588.061,221 637.408,274	11	588.053,418 637.419,404	13.593
11	588.053,418 637.419,404	12	588.052,567 637.419,279	0.86
12	588.052,567 637.419,279	13	588.046,977 637.418,737	5.616
13	588.046,977 637.418,737	1	588.048,982 637.395,263	23.559

\*\* Lungimile segmentelor sunt determinate în planul de proiecție Stereo 70 și sunt rotunjite la 1 milimetru.

\*\*\* Distanța dintre puncte este formată din segmente cumulate ce sunt mai mici decât valoarea 1 milimetru.





**DATE DESPRE IMOBILUL NR. 1258**

Oficiul de Cadastru și Publicitate Imobiliară NEAMT  
Biroul de Cadastru și Publicitate Imobiliară Targu-Neamt

**A. Partea I. Descrierea imobilului**

TEREN Intravilan

Adresa: Loc. Stâncă, Str Codrului, Jud. Neamt

Nr. Crt	Nr cadastral Nr. topografic	Suprafața* (mp)	Observații / Referințe
A1		203	Sector cadastral:29 Teren neimpregmuit;

**Construcții**

Crt	Nr cadastral Nr. topografic	Adresa	Observații / Referințe
A1.1		Loc. Stâncă, Str Codrului, Jud. Neamt	Nr. niveluri:1; S. construita la sol:29 mp;

**B. Partea II. Proprietari și acte**

Inscrieri privitoare la dreptul de proprietate și alte drepturi reale		Referințe
/		
Act Administrativ nr. 12037, din 13/09/2022 emis de PRIMARIA COMUNEI PIPIRIG;		
B1	Inscrierea posesiei, drept de PROPRIETATE, dobandit prin Lege, cota actuala 1/1, cota initiala 1/1 1) LUPU ANDREI	A1
Act Administrativ nr. 10826, din 17/08/2022 emis de PRIMARIA COMUNEI PIPIRIG;		
B2	Intabulare, drept de PROPRIETATE, dobandit prin Lege, cota actuala 1/1, cota initiala 1/1 1) LUPU ANDREI	A1.1

**C. Partea III. SARCINI .**

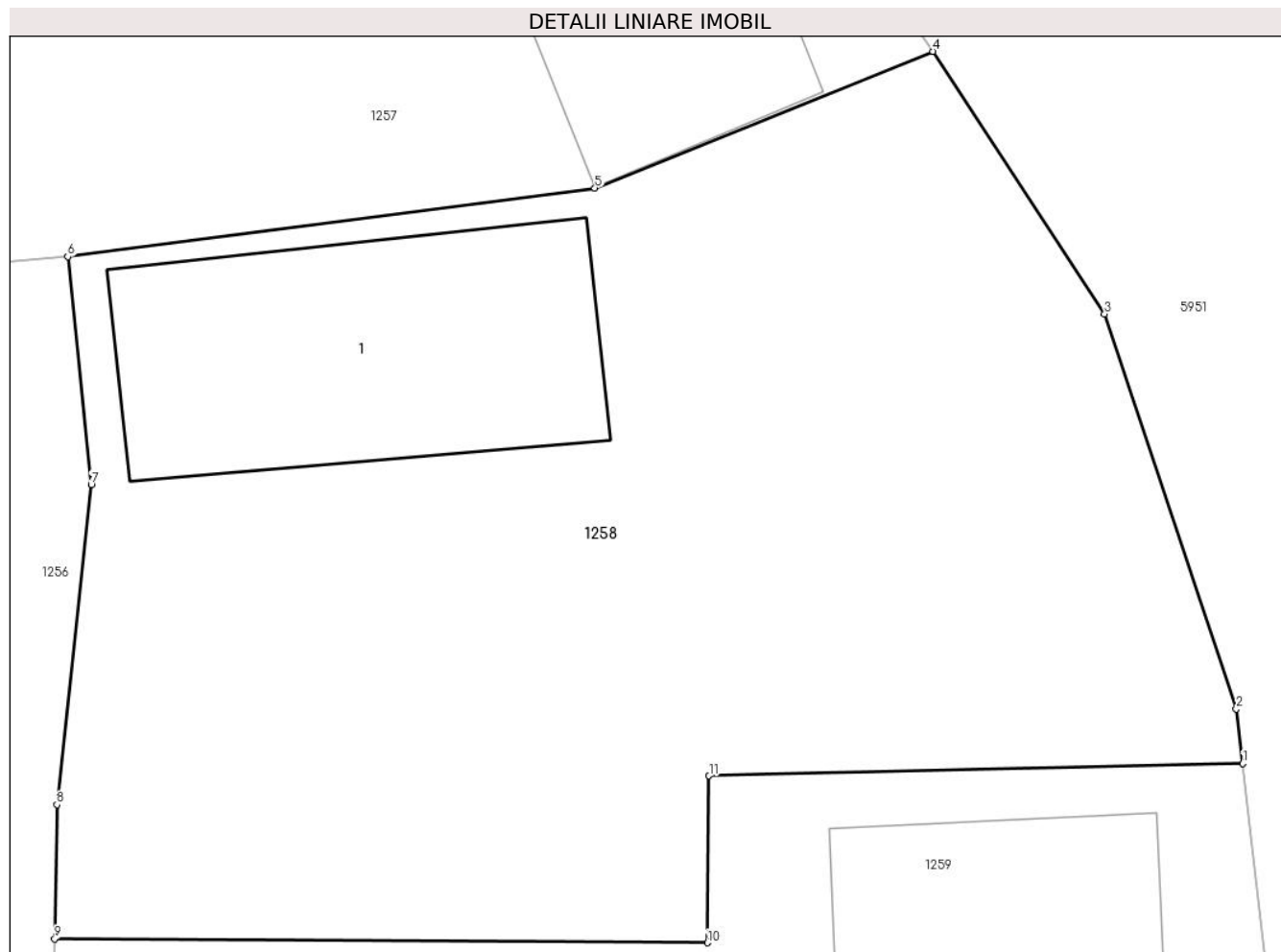
Inscrieri privind dezmembramintele dreptului de proprietate, drepturi reale de garanție și sarcini	Referințe
NU SUNT	

## Anexa Nr. 1 La Partea I

## Teren

Nr cadastral	Suprafața (mp)*	Observații / Referințe
	203	

\* Suprafața este determinată în planul de proiecție Stereo 70.



## Date referitoare la teren

Crt	Categorie folosință	Intra vilan	Suprafața (mp)	Tarla	Parcelă	Nr. topo	Observații / Referințe
1	curți constructii	DA	203	-	-	-	

## Date referitoare la construcții

Crt	Număr	Destinație construcție	Supraf. (mp)	Situație juridică	Observații / Referințe
A1.1		construcții de locuințe	29	Cu acte	Nr. niveluri:1; S. construita la sol:29 mp;

## Lungime Segmente

1) Valorile lungimilor segmentelor sunt obținute din proiecție în plan.

Punct început	X / Y	Punct sfârșit	X / Y	Lungime segment (** (m)
1	588.076,958 637.382,821	2	588.076,855 637.383,72	0.905
2	588.076,855 637.383,72	3	588.074,685 637.390,217	6.85
3	588.074,685 637.390,217	4	588.071,859 637.394,534	5.16
4	588.071,859 637.394,534	5	588.066,291 637.392,287	6.004

Punct început	X / Y	Punct sfârșit	X / Y	Lungime segment (** (m)
5	588.066,291 637.392,287	6	588.057,613 637.391,158	8.751
6	588.057,613 637.391,158	7	588.057,998 637.387,412	3.766
7	588.057,998 637.387,412	8	588.057,433 637.382,147	5.295
8	588.057,433 637.382,147	9	588.057,398 637.379,934	2.213
9	588.057,398 637.379,934	10	588.068,144 637.379,874	10.746
10	588.068,144 637.379,874	11	588.068,172 637.382,62	2.746
11	588.068,172 637.382,62	1	588.076,958 637.382,821	8.788

\*\* Lungimile segmentelor sunt determinate în planul de proiecție Stereo 70 și sunt rotunjite la 1 milimetru.

\*\*\* Distanța dintre puncte este formată din segmente cumulate ce sunt mai mici decât valoarea 1 milimetru.



**DATE DESPRE IMOBILUL NR. 1259**

Oficiul de Cadastru și Publicitate Imobiliară NEAMT  
Biroul de Cadastru și Publicitate Imobiliară Targu-Neamt

**A. Partea I. Descrierea imobilului**

TEREN Intravilan

Adresa: Loc. Stâncă, Str Codrului, Jud. Neamt

Nr. Crt	Nr cadastral Nr. topografic	Suprafața* (mp)	Observații / Referințe
A1		469	Sector cadastral:29 Teren imprejmuit;

**Construcții**

Crt	Nr cadastral Nr. topografic	Adresa	Observații / Referințe
A1.1		Loc. Stâncă, Str Codrului, Jud. Neamt	Nr. niveluri:1; S. construita la sol:78 mp;
A1.2		Loc. Stâncă, Str Codrului, Jud. Neamt	Nr. niveluri:1; S. construita la sol:78 mp;

**B. Partea II. Proprietari și acte**

Inscrieri privitoare la dreptul de proprietate și alte drepturi reale		Referințe
/		
Act Administrativ nr. 9962, din 27/07/2022 emis de PRIMARIA COMUNEI PIPIRIG;		
B1	Inscrierea posesiei, drept de PROPRIETATE, dobandit prin Lege, cota actuala 1/1, cota initiala 1/1 1) BOBOC ANGELICA	A1
Act Administrativ nr. 10826, din 17/08/2022 emis de PRIMARIA COMUNEI PIPIRIG;		
B2	Intabulare, drept de PROPRIETATE, dobandit prin Lege, cota actuala 1/1, cota initiala 1/1 1) BOBOC ANGELICA	A1.1, A1.2

**C. Partea III. SARCINI .**

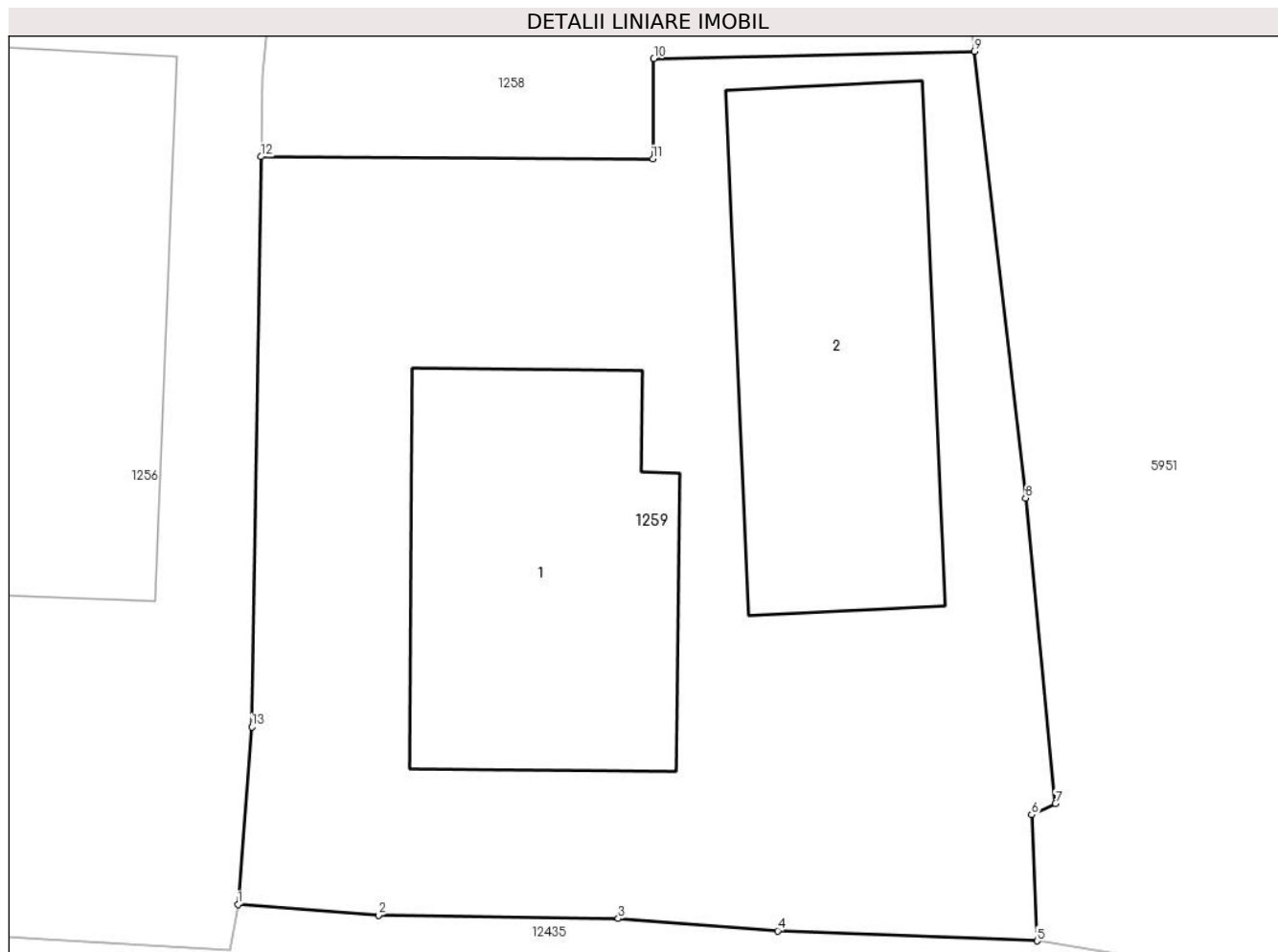
Inscrieri privind dezmembramintele dreptului de proprietate, drepturi reale de garanție și sarcini	Referințe
NU SUNT	

## Anexa Nr. 1 La Partea I

## Teren

Nr cadastral	Suprafața (mp)*	Observații / Referințe
	469	

\* Suprafața este determinată în planul de proiecție Stereo 70.



## Date referitoare la teren

Crt	Categorie folosință	Intravilan	Suprafața (mp)	Tarla	Parcelă	Nr. topo	Observații / Referințe
1	curți constructii	DA	469	-	-	-	

## Date referitoare la construcții

Crt	Număr	Destinație construcție	Supraf. (mp)	Situație juridică	Observații / Referințe
A1.1		construcții de locuințe	78	Cu acte	Nr. niveluri:1; S. construita la sol:78 mp;
A1.2		construcții anexa	78	Cu acte	Nr. niveluri:1; S. construita la sol:78 mp;

## Lungime Segmente

1) Valorile lungimilor segmentelor sunt obținute din proiecție în plan.

Punct început	X / Y	Punct sfârșit	X / Y	Lungime segment (** (m)
1	588.056,769 637.359,449	2	588.060,618 637.359,157	3.86
2	588.060,618 637.359,157	3	588.067,194 637.359,065	6.577
3	588.067,194 637.359,065	4	588.071,564 637.358,727	4.383

Punct început	X / Y	Punct sfârșit	X / Y	Lungime segment (** (m)
4	588.071,564 637.358,727	5	588.078,677 637.358,452	7.118
5	588.078,677 637.358,452	6	588.078,529 637.361,905	3.456
6	588.078,529 637.361,905	7	588.079,179 637.362,213	0.719
7	588.079,179 637.362,213	8	588.078,363 637.370,586	8.413
8	588.078,363 637.370,586	9	588.076,958 637.382,821	12.315
9	588.076,958 637.382,821	10	588.068,172 637.382,62	8.788
10	588.068,172 637.382,62	11	588.068,144 637.379,874	2.746
11	588.068,144 637.379,874	12	588.057,398 637.379,934	10.746
12	588.057,398 637.379,934	13	588.057,148 637.364,315	15.621
13	588.057,148 637.364,315	1	588.056,769 637.359,449	4.881

\*\* Lungimile segmentelor sunt determinate în planul de proiecție Stereo 70 și sunt rotunjite la 1 milimetru.

\*\*\* Distanța dintre puncte este formată din segmente cumulate ce sunt mai mici decât valoarea 1 milimetru.

