

**DATE DESPRE IMOBILUL NR. 1152**

Oficiul de Cadastru și Publicitate Imobiliară NEAMT  
Biroul de Cadastru și Publicitate Imobiliară Targu-Neamt

**A. Partea I. Descrierea imobilului**

TEREN Intravilan

Adresa: Loc. Stâncă, Str Romanului, Jud. Neamt

Nr. Crt	Nr cadastral Nr. topografic	Suprafața* (mp)	Observații / Referințe
A1		369	Sector cadastral:30 Teren neimpregmuit;

**Construcții**

Crt	Nr cadastral Nr. topografic	Adresa	Observații / Referințe
A1.1		Loc. Stâncă, Str Romanului, Jud. Neamt	Nr. niveluri:1; S. construita la sol:46 mp;

**B. Partea II. Proprietari și acte**

Inscrieri privitoare la dreptul de proprietate și alte drepturi reale		Referințe
/		
Act Administrativ nr. 11512, din 02/09/2022 emis de PRIMARIA COMUNEI PIPIRIG;		
B1	Inscrierea posesiei, drept de PROPRIETATE, dobandit prin Lege, cota actuala 1/1, cota initiala 1/1 1) ROMAN MARIUS 2) ROMAN MIHAELA	A1
Act Administrativ nr. 10826, din 17/08/1996 emis de PRIMARIA COMUNEI PIPIRIG;		
B2	Intabulare, drept de PROPRIETATE, dobandit prin Lege, cota actuala 1/1, cota initiala 1/1 1) ROMAN MARIUS 2) ROMAN MIHAELA	A1.1

**C. Partea III. SARCINI .**

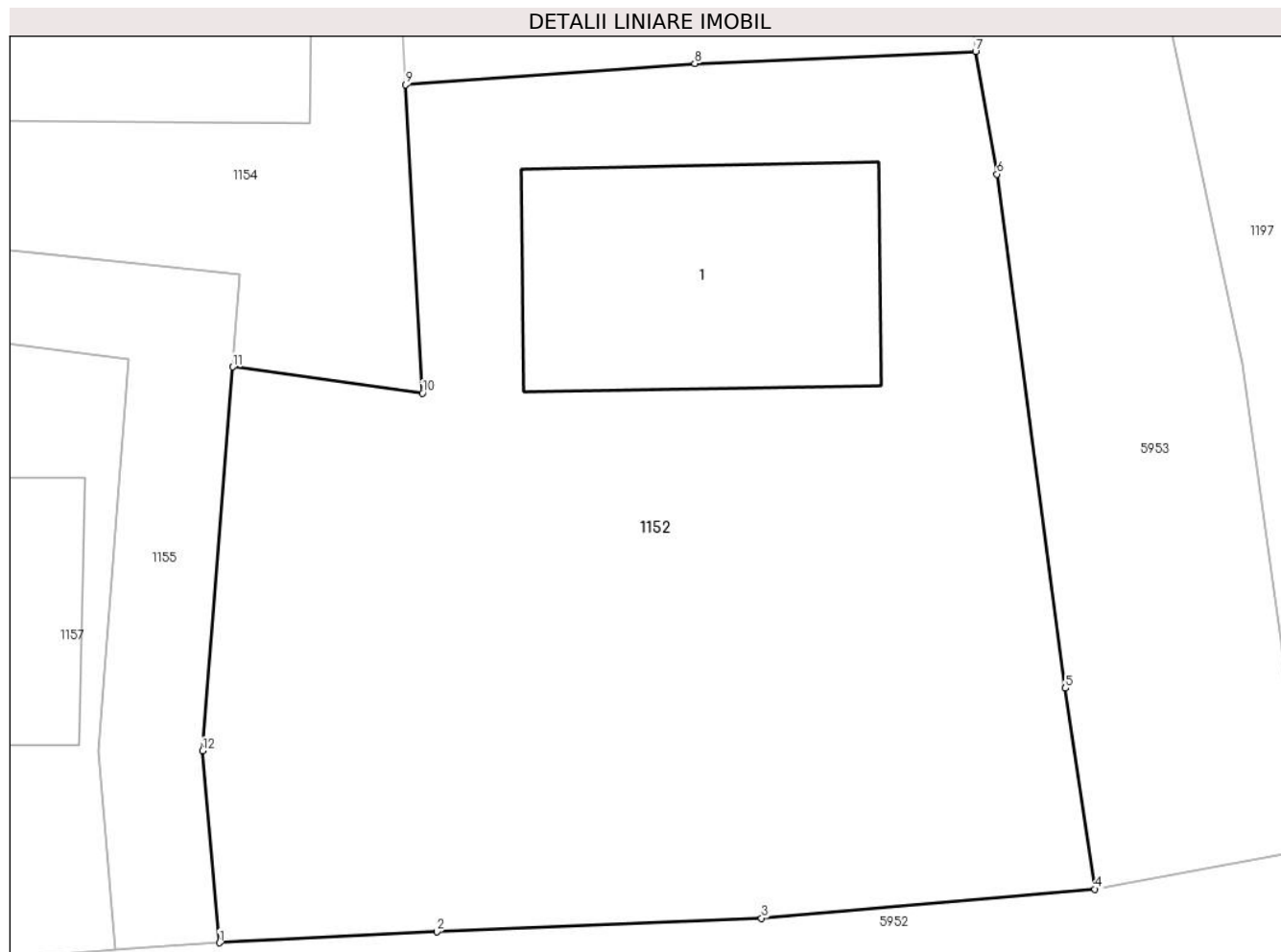
Inscrieri privind dezmembramintele dreptului de proprietate, drepturi reale de garanție și sarcini	Referințe
NU SUNT	

## Anexa Nr. 1 La Partea I

## Teren

Nr cadastral	Suprafața (mp)*	Observații / Referințe
	369	

\* Suprafața este determinată în planul de proiecție Stereo 70.



## Date referitoare la teren

Crt	Categorie folosință	Intravilan	Suprafața (mp)	Tarla	Parcelă	Nr. topo	Observații / Referințe
1	curți constructii	DA	279	-	-	-	
2	arabil	DA	90	-	-	-	

## Date referitoare la construcții

Crt	Număr	Destinație construcție	Supraf. (mp)	Situație juridică	Observații / Referințe
A1.1		construcții de locuințe	46	Cu acte	Nr. niveluri:1; S. construita la sol:46 mp;

## Lungime Segmente

1) Valorile lungimilor segmentelor sunt obținute din proiecție în plan.

Punct început	X / Y	Punct sfârșit	X / Y	Lungime segment (** (m)
1	587.804,89 637.550,689	2	587.810,102 637.550,952	5.219
2	587.810,102 637.550,952	3	587.817,89 637.551,276	7.795
3	587.817,89 637.551,276	4	587.825,884 637.551,972	8.024

Punct început	X / Y	Punct sfârşit	X / Y	Lungime segment (** (m)
4	587.825,884 637.551,972	5	587.825,178 637.556,788	4.867
5	587.825,178 637.556,788	6	587.823,535 637.569,101	12.422
6	587.823,535 637.569,101	7	587.823,022 637.572,04	2.983
7	587.823,022 637.572,04	8	587.816,29 637.571,754	6.738
8	587.816,29 637.571,754	9	587.809,351 637.571,244	6.958
9	587.809,351 637.571,244	10	587.809,76 637.563,853	7.402
10	587.809,76 637.563,853	11	587.805,21 637.564,481	4.593
11	587.805,21 637.564,481	12	587.804,484 637.555,283	9.227
12	587.804,484 637.555,283	1	587.804,89 637.550,689	4.612

\*\* Lungimile segmentelor sunt determinate în planul de proiecție Stereo 70 și sunt rotunjite la 1 milimetru.

\*\*\* Distanța dintre puncte este formată din segmente cumulate ce sunt mai mici decât valoarea 1 milimetru.



**DATE DESPRE IMOBILUL NR. 1153**

Oficiul de Cadastru și Publicitate Imobiliară NEAMT  
Biroul de Cadastru și Publicitate Imobiliară Targu-Neamt

**A. Partea I. Descrierea imobilului**

TEREN Intravilan

Adresa: Loc. Stâncă, Str Romanului, Jud. Neamt

Nr. Crt	Nr cadastral Nr. topografic	Suprafața* (mp)	Observații / Referințe
A1		335	Sector cadastral:30 Teren neimpregmuit;

**Construcții**

Crt	Nr cadastral Nr. topografic	Adresa	Observații / Referințe
A1.1		Loc. Stâncă, Str Romanului, Jud. Neamt	Nr. niveluri:1; S. construita la sol:40 mp;

**B. Partea II. Proprietari și acte**

Inscrieri privitoare la dreptul de proprietate și alte drepturi reale		Referințe
/		
Act Administrativ nr. 11513, din 02/09/2022 emis de PRIMARIA COMUNEI PIPIRIG;		
B1	Inscrierea posesiei, drept de PROPRIETATE, dobandit prin Lege, cota actuala 1/1, cota initiala 1/1 1) ROMAN PETRU 2) ROMAN DANIELA	A1
Act Administrativ nr. 10826, din 17/08/2022 emis de PRIMARIA COMUNEI PIPIRIG;		
B2	Intabulare, drept de PROPRIETATE, dobandit prin Lege, cota actuala 1/1, cota initiala 1/1 1) ROMAN PETRU 2) ROMAN DANIELA	A1.1

**C. Partea III. SARCINI .**

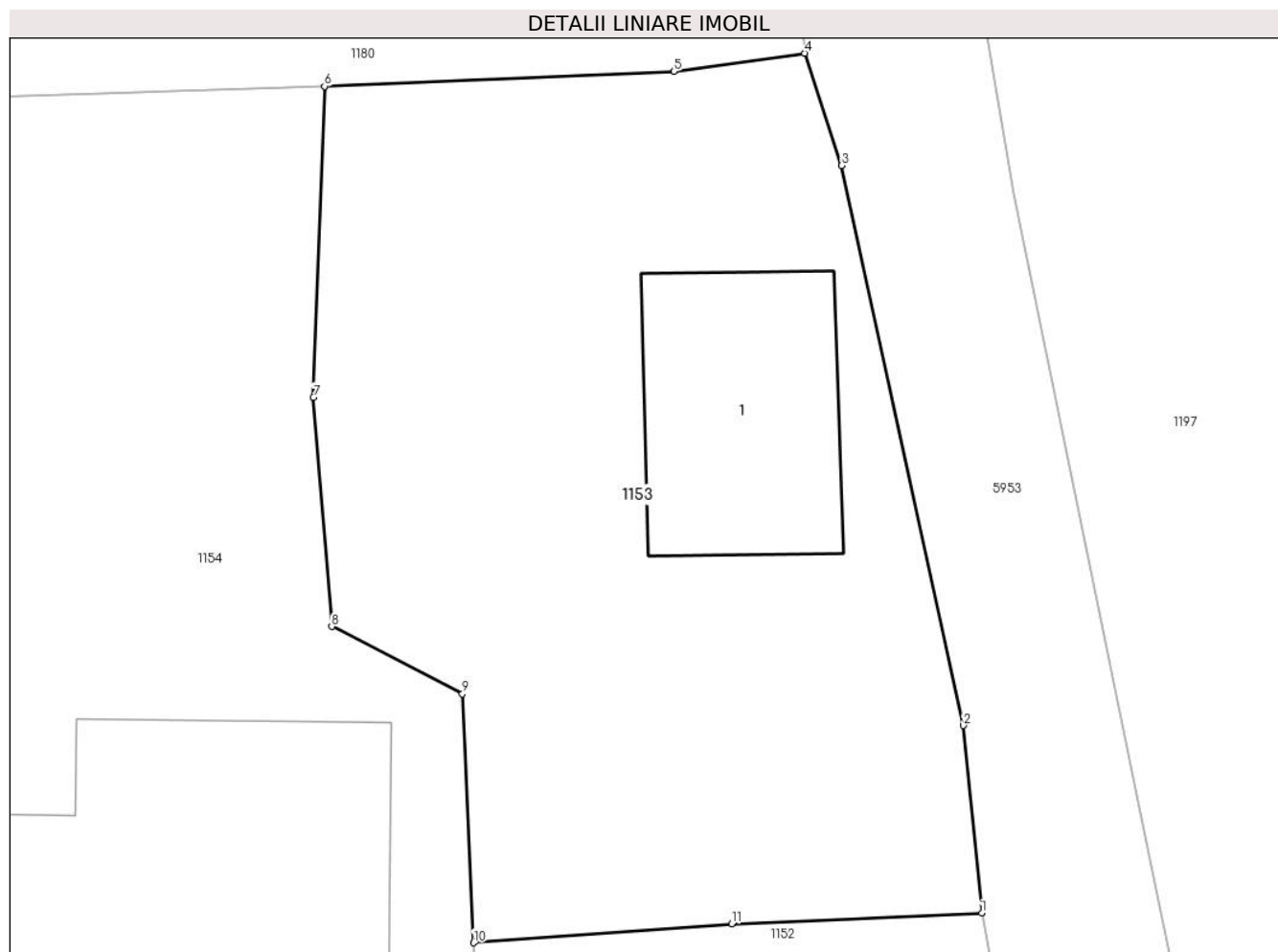
Inscrieri privind dezmembramintele dreptului de proprietate, drepturi reale de garanție și sarcini	Referințe
NU SUNT	

## Anexa Nr. 1 La Partea I

## Teren

Nr cadastral	Suprafața (mp)*	Observații / Referințe
	335	

\* Suprafața este determinată în planul de proiecție Stereo 70.



## Date referitoare la teren

Crt	Categorie folosință	Intra vilan	Suprafața (mp)	Tarla	Parcelă	Nr. topo	Observații / Referințe
1	curți constructii	DA	93	-	-	-	
2	faneata	DA	242	-	-	-	

## Date referitoare la construcții

Crt	Număr	Destinație construcție	Supraf. (mp)	Situație juridică	Observații / Referințe
A1.1		construcții de locuințe	40	Cu acte	Nr. niveluri:1; S. construita la sol:40 mp;

## Lungime Segmente

1) Valorile lungimilor segmentelor sunt obținute din proiecție în plan.

Punct început	X / Y	Punct sfârșit	X / Y	Lungime segment (** (m)
1	587.823,022 637.572,04	2	587.822,521 637.577,083	5.068
2	587.822,521 637.577,083	3	587.819,242 637.592,135	15.405
3	587.819,242 637.592,135	4	587.818,251 637.595,153	3.177

Punct început	X / Y	Punct sfârșit	X / Y	Lungime segment (** (m)
4	587.818,251 637.595,153	5	587.814,733 637.594,666	3.552
5	587.814,733 637.594,666	6	587.805,341 637.594,264	9.401
6	587.805,341 637.594,264	7	587.805,038 637.585,907	8.362
7	587.805,038 637.585,907	8	587.805,532 637.579,744	6.183
8	587.805,532 637.579,744	9	587.809,048 637.577,932	3.955
9	587.809,048 637.577,932	10	587.809,351 637.571,244	6.695
10	587.809,351 637.571,244	11	587.816,29 637.571,754	6.958
11	587.816,29 637.571,754	1	587.823,022 637.572,04	6.738

\*\* Lungimile segmentelor sunt determinate în planul de proiecție Stereo 70 și sunt rotunjite la 1 milimetru.

\*\*\* Distanța dintre puncte este formată din segmente cumulate ce sunt mai mici decât valoarea 1 milimetru.





**DATE DESPRE IMOBILUL NR. 1154**

Oficiul de Cadastru și Publicitate Imobiliară NEAMT  
Biroul de Cadastru și Publicitate Imobiliară Targu-Neamt

**A. Partea I. Descrierea imobilului**

TEREN Intravilan

Adresa: Loc. Stâncă, Str Romanului, Jud. Neamt

Nr. Crt	Nr cadastral Nr. topografic	Suprafața* (mp)	Observații / Referințe
A1		336	Sector cadastral:30 Teren neimprejmuit;

**Construcții**

Crt	Nr cadastral Nr. topografic	Adresa	Observații / Referințe
A1.1		Loc. Stâncă, Str Romanului, Jud. Neamt	Nr. niveluri:1; S. construita la sol:67 mp;

**B. Partea II. Proprietari și acte**

Inscrieri privitoare la dreptul de proprietate și alte drepturi reale	Referințe
/	
Act Administrativ nr. 11514, din 02/09/2022 emis de PRIMARIA COMUNEI PIPIRIG;	
B1	Inscrierea posesiei, drept de PROPRIETATE, dobandit prin Lege, cota actuala 1/1, cota initiala 1/1 1) ROMAN SORIN
Act Administrativ nr. 10826, din 17/08/2022 emis de PRIMARIA COMUNEI PIPIRIG;	
B2	Intabulare, drept de PROPRIETATE, dobandit prin Lege, cota actuala 1/1, cota initiala 1/1 1) ROMAN SORIN

**C. Partea III. SARCINI .**

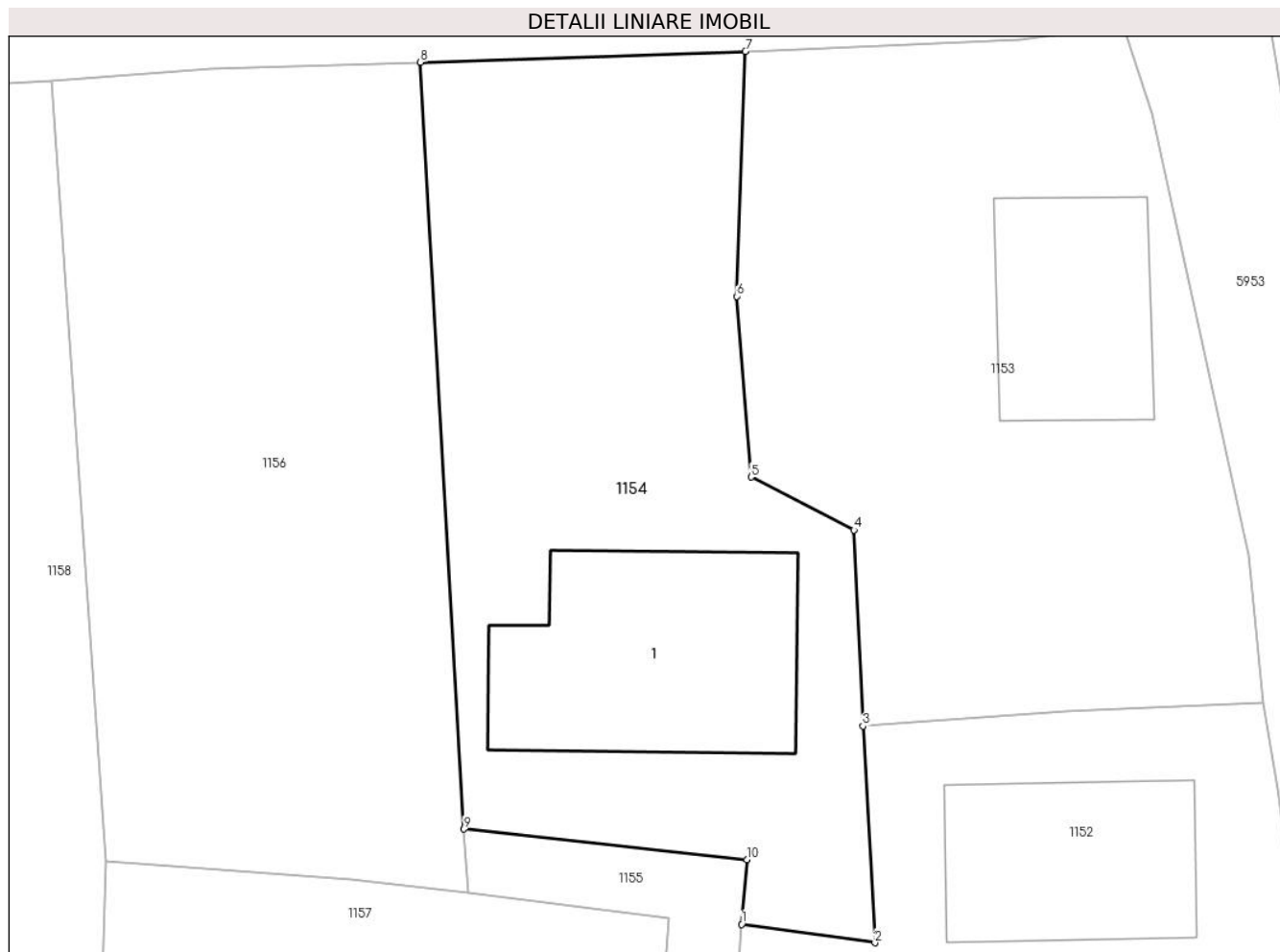
Inscrieri privind dezmembramintele dreptului de proprietate, drepturi reale de garanție și sarcini	Referințe
NU SUNT	

## Anexa Nr. 1 La Partea I

## Teren

Nr cadastral	Suprafața (mp)*	Observații / Referințe
	336	

\* Suprafața este determinată în planul de proiecție Stereo 70.



## Date referitoare la teren

Crt	Categorie folosință	Intravilan	Suprafața (mp)	Tarla	Parcelă	Nr. topo	Observații / Referințe
1	curți constructii	DA	162	-	-	-	
2	faneata	DA	174	-	-	-	

## Date referitoare la construcții

Crt	Număr	Destinație construcție	Supraf. (mp)	Situație juridică	Observații / Referințe
A1.1		construcții de locuințe	67	Cu acte	Nr. niveluri:1; S. construita la sol:67 mp;

## Lungime Segmente

1) Valorile lungimilor segmentelor sunt obținute din proiecție în plan.

Punct început	X / Y	Punct sfârșit	X / Y	Lungime segment (** (m)
1	587.805,21 637.564,481	2	587.809,76 637.563,853	4.593
2	587.809,76 637.563,853	3	587.809,351 637.571,244	7.402
3	587.809,351 637.571,244	4	587.809,048 637.577,932	6.695

Punct început	X / Y	Punct sfârșit	X / Y	Lungime segment (** (m)
4	587.809,048 637.577,932	5	587.805,532 637.579,744	3.955
5	587.805,532 637.579,744	6	587.805,038 637.585,907	6.183
6	587.805,038 637.585,907	7	587.805,341 637.594,264	8.362
7	587.805,341 637.594,264	8	587.794,24 637.593,893	11.107
8	587.794,24 637.593,893	9	587.795,727 637.567,732	26.203
9	587.795,727 637.567,732	10	587.805,384 637.566,687	9.713
10	587.805,384 637.566,687	1	587.805,21 637.564,481	2.213

\*\* Lungimile segmentelor sunt determinate în planul de proiecție Stereo 70 și sunt rotunjite la 1 milimetru.

\*\*\* Distanța dintre puncte este formată din segmente cumulate ce sunt mai mici decât valoarea 1 milimetru.



**DATE DESPRE IMOBILUL NR. 1155**

Oficiul de Cadastru și Publicitate Imobiliară NEAMT  
Biroul de Cadastru și Publicitate Imobiliară Targu-Neamt

**A. Partea I. Descrierea imobilului**

TEREN Intravilan

Adresa: Loc. Stâncă, Str Romanului, Jud. Neamt

Nr. Crt	Nr cadastral Nr. topografic	Suprafața* (mp)	Observații / Referințe
A1		56	Sector cadastral:30 Teren neimprejmuit;

**B. Partea II. Proprietari și acte**

Inscrieri privitoare la dreptul de proprietate și alte drepturi reale		Referințe
/		
Act Administrativ nr. 11515, din 02/09/2022 emis de PRIMARIA COMUNEI PIPIRIG;		
B1	Inscrierea posesiei, drept de PROPRIETATE, dobandit prin Lege, cota actuala 1/1, cota initiala 1/1 1) ROMAN ANDREI 2) ROMAN SORIN 3) BOBOC IRINA	A1

**C. Partea III. SARCINI .**

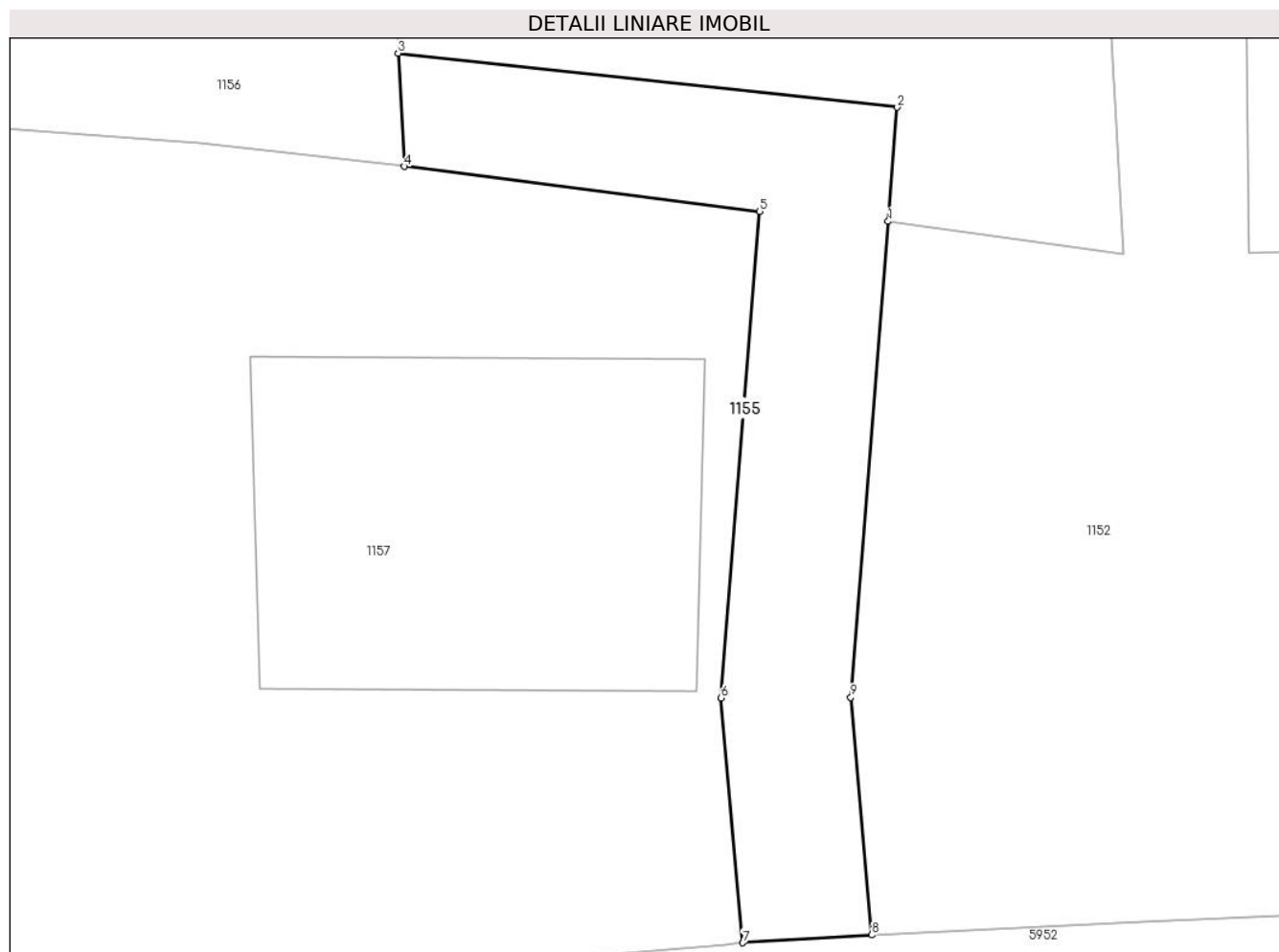
Inscrieri privind dezmembramintele dreptului de proprietate, drepturi reale de garanție și sarcini	Referințe
NU SUNT	

## Anexa Nr. 1 La Partea I

## Teren

Nr cadastral	Suprafața (mp)*	Observații / Referințe
	56	

\* Suprafața este determinată în planul de proiecție Stereo 70.



## Date referitoare la teren

Crt	Categorie folosință	Intravilan	Suprafața (mp)	Tarla	Parcelă	Nr. topo	Observații / Referințe
1	faneata	DA	56	-	-	-	

## Lungime Segmente

1) Valorile lungimilor segmentelor sunt obținute din proiecție în plan.

Punct început	X / Y	Punct sfârșit	X / Y	Lungime segment (** (m)
1	587.805,21 637.564,481	2	587.805,384 637.566,687	2.213
2	587.805,384 637.566,687	3	587.795,727 637.567,732	9.713
3	587.795,727 637.567,732	4	587.795,852 637.565,544	2.192
4	587.795,852 637.565,544	5	587.802,718 637.564,678	6.92
5	587.802,718 637.564,678	6	587.801,975 637.555,271	9.436

Punct început	X / Y	Punct sfârșit	X / Y	Lungime segment (** (m)
6	587.801,975 637.555,271	7	587.802,394 637.550,538	4.752
7	587.802,394 637.550,538	8	587.804,89 637.550,689	2.501
8	587.804,89 637.550,689	9	587.804,484 637.555,283	4.612
9	587.804,484 637.555,283	1	587.805,21 637.564,481	9.227

\*\* Lungimile segmentelor sunt determinate în planul de proiecție Stereo 70 și sunt rotunjite la 1 milimetru.

\*\*\* Distanța dintre puncte este formată din segmente cumulate ce sunt mai mici decât valoarea 1 milimetru.





**DATE DESPRE IMOBILUL NR. 1156**

Oficiul de Cadastru și Publicitate Imobiliară NEAMT  
Biroul de Cadastru și Publicitate Imobiliară Targu-Neamt

**A. Partea I. Descrierea imobilului**

TEREN Intravilan

Adresa: Loc. Stâncă, Str Zorilor, Jud. Neamt

Nr. Crt	Nr cadastral Nr. topografic	Suprafața* (mp)	Observații / Referințe
A1		343	Sector cadastral:30 Teren neimprejmuit;

**B. Partea II. Proprietari și acte**

Inscrieri privitoare la dreptul de proprietate și alte drepturi reale		Referințe
/		
Act Administrativ nr. 11516, din 02/09/2022 emis de PRIMARIA COMUNEI PIPIRIG;		
B1	Inscrierea posesiei, drept de PROPRIETATE, dobandit prin Lege, cota actuala 1/1, cota initiala 1/1 1) BOBOC CONSTANTIN 2) BOBOC IRINA	A1

**C. Partea III. SARCINI .**

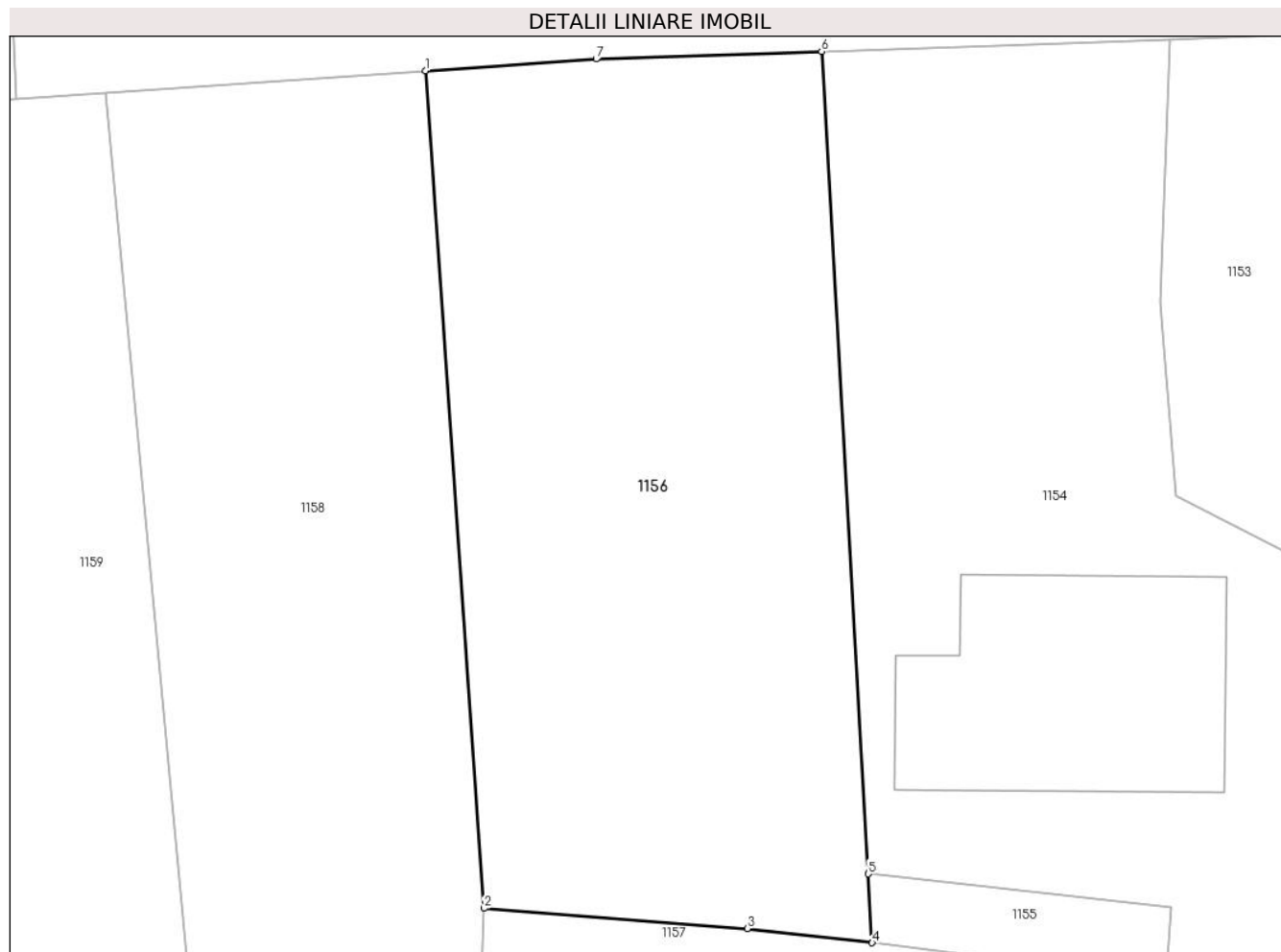
Inscrieri privind dezmembramintele dreptului de proprietate, drepturi reale de garanție și sarcini	Referințe
NU SUNT	

## Anexa Nr. 1 La Partea I

## Teren

Nr cadastral	Suprafața (mp)*	Observații / Referințe
	343	

\* Suprafața este determinată în planul de proiecție Stereo 70.



## Date referitoare la teren

Crt	Categorie folosință	Intra vilan	Suprafața (mp)	Tarla	Parcelă	Nr. topo	Observații / Referințe
1	faneata	DA	343	-	-	-	

## Lungime Segmente

1) Valorile lungimilor segmentelor sunt obținute din proiecție în plan.

Punct început	X / Y	Punct sfârșit	X / Y	Lungime segment (** (m)
1	587.781,621 637.593,272	2	587.783,486 637.566,635	26.702
2	587.783,486 637.566,635	3	587.791,878 637.565,995	8.416
3	587.791,878 637.565,995	4	587.795,852 637.565,544	4.0
4	587.795,852 637.565,544	5	587.795,727 637.567,732	2.192
5	587.795,727 637.567,732	6	587.794,24 637.593,893	26.203

Punct început	X / Y	Punct sfârșit	X / Y	Lungime segment (** (m)
6	587.794,24 637.593,893	7	587.787,066 637.593,653	7.178
7	587.787,066 637.593,653	1	587.781,621 637.593,272	5.458

\*\* Lungimile segmentelor sunt determinate în planul de proiecție Stereo 70 și sunt rotunjite la 1 milimetru.

\*\*\* Distanța dintre puncte este formată din segmente cumulate ce sunt mai mici decât valoarea 1 milimetru.



**DATE DESPRE IMOBILUL NR. 1157**

Oficiul de Cadastru și Publicitate Imobiliară NEAMT  
Biroul de Cadastru și Publicitate Imobiliară Targu-Neamt

**A. Partea I. Descrierea imobilului**

TEREN Intravilan

Adresa: Loc. Stâncă, Str Romanului, Jud. Neamt

Nr. Crt	Nr cadastral Nr. topografic	Suprafața* (mp)	Observații / Referințe
A1		298	Sector cadastral:30 Teren neimpregmuit;

**Construcții**

Crt	Nr cadastral Nr. topografic	Adresa	Observații / Referințe
A1.1		Loc. Stâncă, Str Romanului, Jud. Neamt	Nr. niveluri:1; S. construita la sol:55 mp;

**B. Partea II. Proprietari și acte**

Inscrieri privitoare la dreptul de proprietate și alte drepturi reale		Referințe
/		
Act Administrativ nr. 12050, din 13/09/2022 emis de PRIMARIA COMUNEI PIPIRIG;		
B1	Inscrierea posesiei, drept de PROPRIETATE, dobandit prin Lege, cota actuala 1/1, cota initiala 1/1 1) ROMAN ANDREI	A1
Act Administrativ nr. 10826, din 17/08/2022 emis de PRIMARIA COMUNEI PIPIRIG;		
B2	Intabulare, drept de PROPRIETATE, dobandit prin Lege, cota actuala 1/1, cota initiala 1/1 1) ROMAN ANDREI	A1.1

**C. Partea III. SARCINI .**

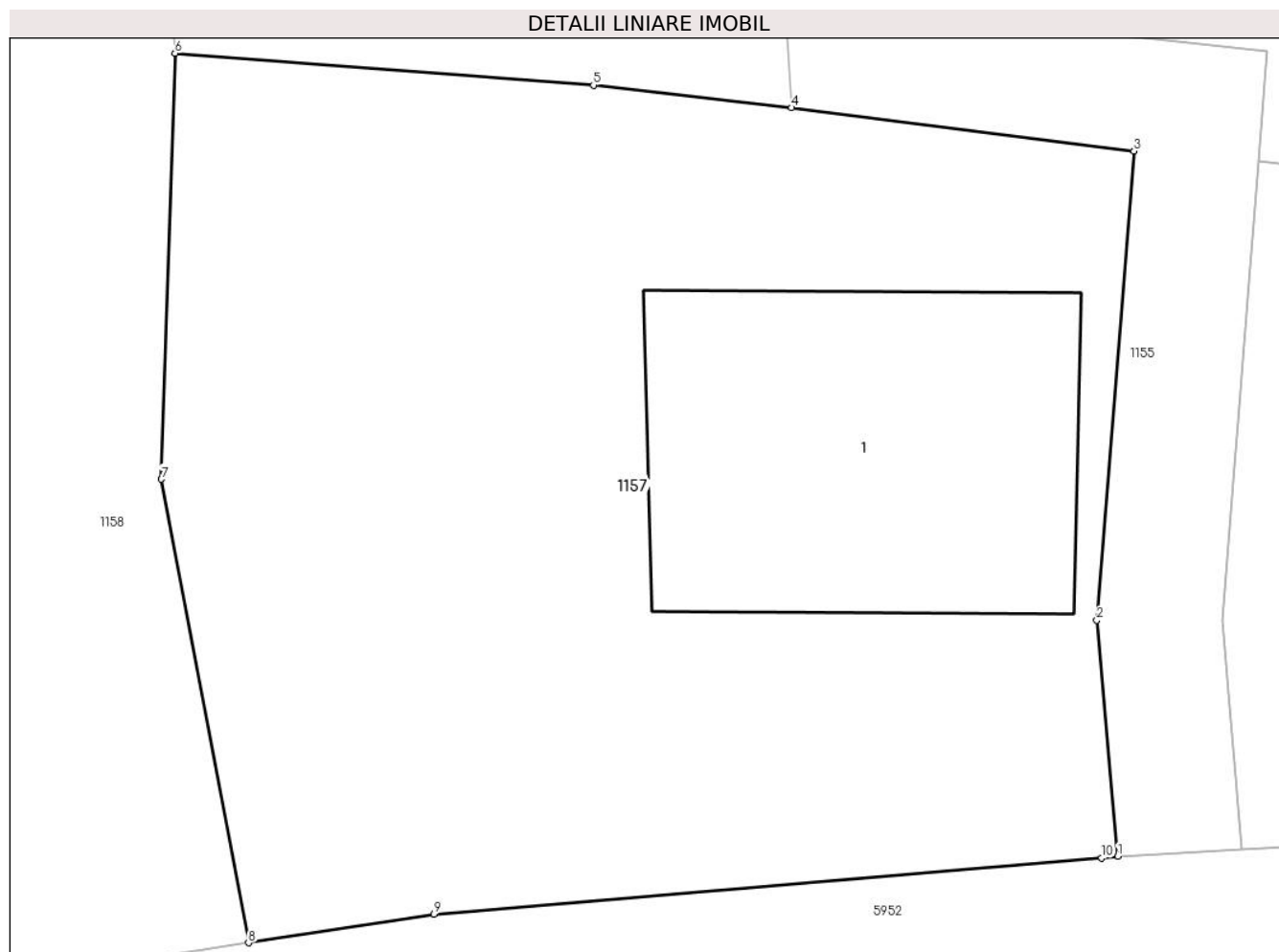
Inscrieri privind dezmembramintele dreptului de proprietate, drepturi reale de garanție și sarcini	Referințe
NU SUNT	

## Anexa Nr. 1 La Partea I

## Teren

Nr cadastral	Suprafața (mp)*	Observații / Referințe
	298	

\* Suprafața este determinată în planul de proiecție Stereo 70.



## Date referitoare la teren

Crt	Categorie folosință	Intravilan	Suprafața (mp)	Tarla	Parcelă	Nr. topo	Observații / Referințe
1	curți construcții	DA	151	-	-	-	
2	faneata	DA	147	-	-	-	

## Date referitoare la construcții

Crt	Număr	Destinație construcție	Supraf. (mp)	Situație juridică	Observații / Referințe
A1.1		construcții de locuințe	55	Cu acte	Nr. niveluri:1; S. construita la sol:55 mp;

## Lungime Segmente

1) Valorile lungimilor segmentelor sunt obținute din proiecție în plan.

Punct început	X / Y	Punct sfârșit	X / Y	Lungime segment (** (m)
1	587.802,394 637.550,538	2	587.801,975 637.555,271	4.752
2	587.801,975 637.555,271	3	587.802,718 637.564,678	9.436
3	587.802,718 637.564,678	4	587.795,852 637.565,544	6.92

Punct început	X / Y	Punct sfârșit	X / Y	Lungime segment (** (m)
4	587.795,852 637.565,544	5	587.791,878 637.565,995	4.0
5	587.791,878 637.565,995	6	587.783,486 637.566,635	8.416
6	587.783,486 637.566,635	7	587.783,212 637.558,098	8.541
7	587.783,212 637.558,098	8	587.784,958 637.548,807	9.454
8	587.784,958 637.548,807	9	587.788,675 637.549,381	3.761
9	587.788,675 637.549,381	10	587.802,069 637.550,509	13.441
10	587.802,069 637.550,509	1	587.802,394 637.550,538	0.326

\*\* Lungimile segmentelor sunt determinate în planul de proiecție Stereo 70 și sunt rotunjite la 1 milimetru.

\*\*\* Distanța dintre puncte este formată din segmente cumulate ce sunt mai mici decât valoarea 1 milimetru.





**DATE DESPRE IMOBILUL NR. 1158**

Oficiul de Cadastru și Publicitate Imobiliară NEAMT  
Biroul de Cadastru și Publicitate Imobiliară Targu-Neamt

**A. Partea I. Descrierea imobilului**

TEREN Intravilan

Adresa: Loc. Stâncă, Str Romanului, Jud. Neamt

Nr. Crt	Nr cadastral Nr. topografic	Suprafața* (mp)	Observații / Referințe
A1		428	Sector cadastral:30 Teren neimprejmuit;

**B. Partea II. Proprietari și acte**

Inscrieri privitoare la dreptul de proprietate și alte drepturi reale		Referințe
/		
Act Administrativ nr. 12049, din 13/09/2022 emis de PRIMARIA COMUNEI PIPIRIG;		
B1	Inscrierea posesiei, drept de PROPRIETATE, dobandit prin Lege, cota actuala 1/1, cota initiala 1/1 1) STOIAN GHEORGHE 2) STOIAN MARIA	A1

**C. Partea III. SARCINI .**

Inscrieri privind dezmembramintele dreptului de proprietate, drepturi reale de garanție și sarcini	Referințe
NU SUNT	

## Anexa Nr. 1 La Partea I

## Teren

Nr cadastral	Suprafața (mp)*	Observații / Referințe
	428	

\* Suprafața este determinată în planul de proiecție Stereo 70.



## Date referitoare la teren

Crt	Categorie folosință	Intravilan	Suprafața (mp)	Tarla	Parcelă	Nr. topo	Observații / Referințe
1	faneata	DA	428	-	-	-	

## Lungime Segmente

1) Valorile lungimilor segmentelor sunt obținute din proiecție în plan.

Punct început	X / Y	Punct sfârșit	X / Y	Lungime segment (** (m)
1	587.775,689 637.547,376	2	587.784,958 637.548,807	9.379
2	587.784,958 637.548,807	3	587.783,212 637.558,098	9.454
3	587.783,212 637.558,098	4	587.783,486 637.566,635	8.541
4	587.783,486 637.566,635	5	587.781,621 637.593,272	26.702
5	587.781,621 637.593,272	6	587.771,437 637.592,559	10.209

Punct început	X / Y	Punct sfârșit	X / Y	Lungime segment (** (m)
6	587.771,437 637.592,559	1	587.775,689 637.547,376	45.383

\*\* Lungimile segmentelor sunt determinate în planul de proiecție Stereo 70 și sunt rotunjite la 1 milimetru.

\*\*\* Distanța dintre puncte este formată din segmente cumulate ce sunt mai mici decât valoarea 1 milimetru.



**DATE DESPRE IMOBILUL NR. 1159**

Oficiul de Cadastru și Publicitate Imobiliară NEAMT  
Biroul de Cadastru și Publicitate Imobiliară Targu-Neamt

**A. Partea I. Descrierea imobilului**

TEREN Intravilan

Adresa: Loc. Stâncă, Str Zorilor, Jud. Neamt

Nr. Crt	Nr cadastral Nr. topografic	Suprafața* (mp)	Observații / Referințe
A1		428	Sector cadastral:30 Teren neimprejmuit;

**B. Partea II. Proprietari și acte**

Inscrieri privitoare la dreptul de proprietate și alte drepturi reale		Referințe
/		
Act Administrativ nr. 11812, din 08/09/2022 emis de PRIMARIA COMUNEI PIPIRIG;		
B1	Inscrierea posesiei, drept de PROPRIETATE, dobandit prin Lege, cota actuala 1/1, cota initiala 1/1 1) PELIN VASILE 2) PELIN MARIA	A1

**C. Partea III. SARCINI .**

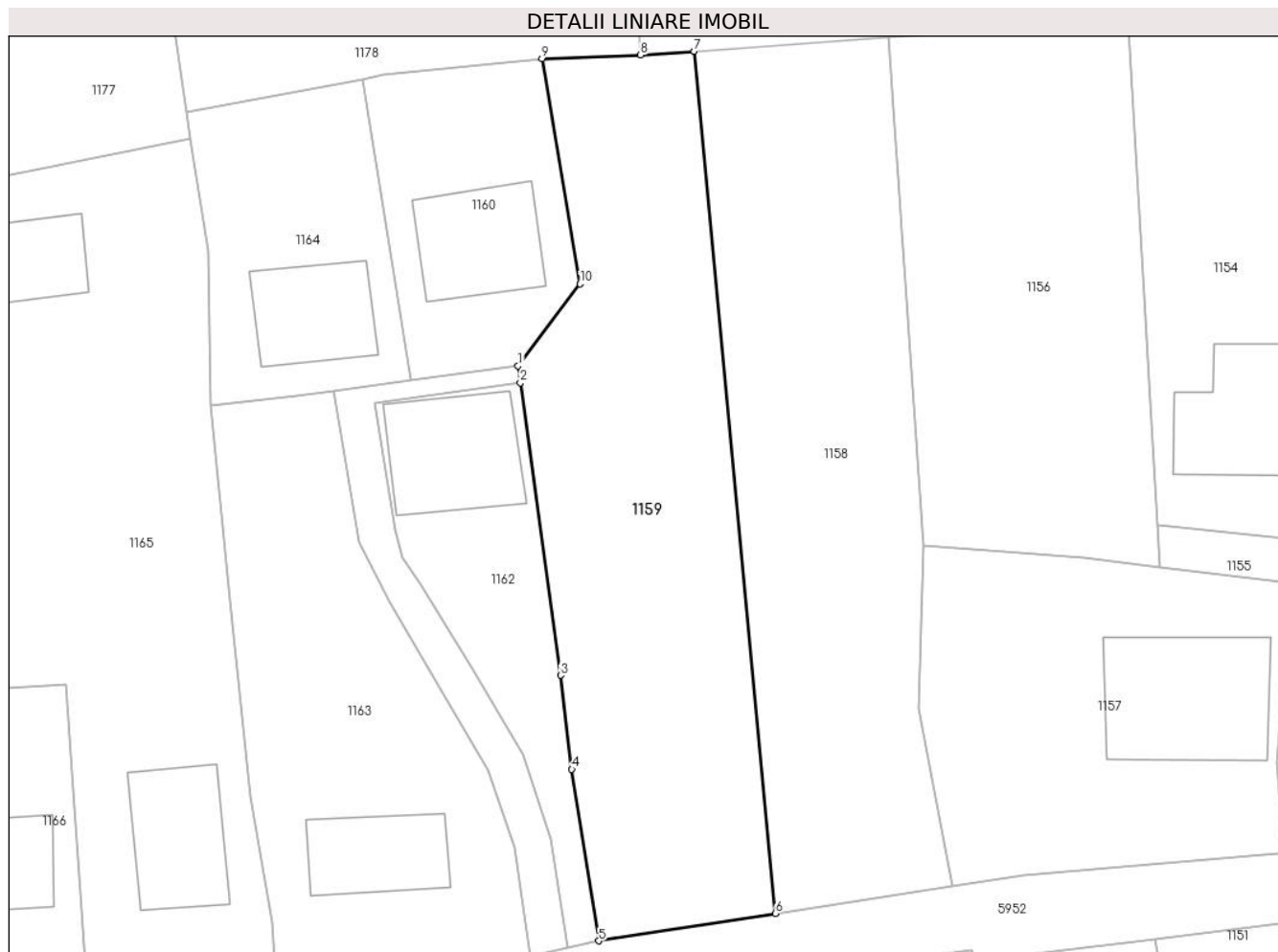
Inscrieri privind dezmembramintele dreptului de proprietate, drepturi reale de garanție și sarcini	Referințe
NU SUNT	

## Anexa Nr. 1 La Partea I

## Teren

Nr cadastral	Suprafața (mp)*	Observații / Referințe
	428	

\* Suprafața este determinată în planul de proiecție Stereo 70.



## Date referitoare la teren

Crt	Categorie folosință	Intravilan	Suprafața (mp)	Tarla	Parcelă	Nr. topo	Observații / Referințe
1	faneata	DA	428	-	-	-	

## Lungime Segmente

1) Valorile lungimilor segmentelor sunt obținute din proiecție în plan.

Punct început	X / Y	Punct sfârșit	X / Y	Lungime segment (** (m)
1	587.762,19 637.576,075	2	587.762,311 637.575,191	0.892
2	587.762,311 637.575,191	3	587.764,417 637.559,856	15.479
3	587.764,417 637.559,856	4	587.765,014 637.554,932	4.96
4	587.765,014 637.554,932	5	587.766,419 637.545,944	9.097
5	587.766,419 637.545,944	6	587.775,689 637.547,376	9.38

Punct început	X / Y	Punct sfârșit	X / Y	Lungime segment (** (m)
6	587.775,689 637.547,376	7	587.771,437 637.592,559	45.383
7	587.771,437 637.592,559	8	587.768,614 637.592,361	2.83
8	587.768,614 637.592,361	9	587.763,45 637.592,172	5.167
9	587.763,45 637.592,172	10	587.765,449 637.580,368	11.972
10	587.765,449 637.580,368	1	587.762,19 637.576,075	5.39

\*\* Lungimile segmentelor sunt determinate în planul de proiecție Stereo 70 și sunt rotunjite la 1 milimetru.

\*\*\* Distanța dintre puncte este formată din segmente cumulate ce sunt mai mici decât valoarea 1 milimetru.





**DATE DESPRE IMOBILUL NR. 1160**

Oficiul de Cadastru și Publicitate Imobiliară NEAMT  
Biroul de Cadastru și Publicitate Imobiliară Targu-Neamt

**A. Partea I. Descrierea imobilului**

TEREN Intravilan

Adresa: Loc. Stâncă, Str Zorilor, Jud. Neamt

Nr. Crt	Nr cadastral Nr. topografic	Suprafața* (mp)	Observații / Referințe
A1		144	Sector cadastral:30 Teren neimpregmuit;

**Construcții**

Crt	Nr cadastral Nr. topografic	Adresa	Observații / Referințe
A1.1		Loc. Stâncă, Str Zorilor, Jud. Neamt	Nr. niveluri:1; S. construita la sol:35 mp;

**B. Partea II. Proprietari și acte**

Inscrieri privitoare la dreptul de proprietate și alte drepturi reale	Referințe
/	
Act Administrativ nr. 11518, din 02/09/2022 emis de PRIMARIA COMUNEI PIPIRIG;	
B1	Inscrierea posesiei, drept de PROPRIETATE, dobandit prin Lege, cota actuala 1/1, cota initiala 1/1 1) STOIAN ANDREEA-FLORENTINA
Act Administrativ nr. 10826, din 17/08/2022 emis de PRIMARIA COMUNEI PIPIRIG;	
B2	Intabulare, drept de PROPRIETATE, dobandit prin Lege, cota actuala 1/1, cota initiala 1/1 1) STOIAN ANDREEA-FLORENTINA

**C. Partea III. SARCINI .**

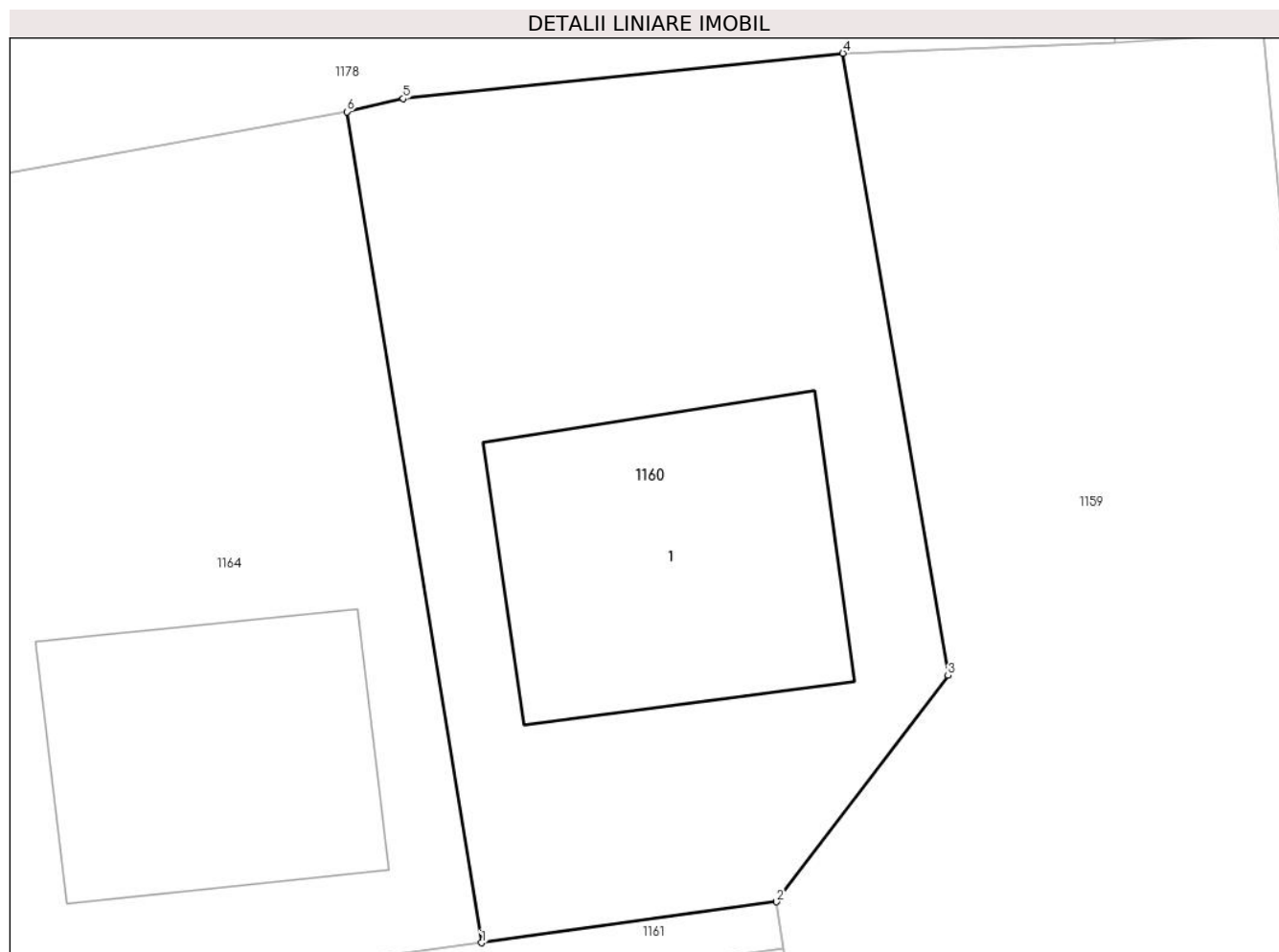
Inscrieri privind dezmembramintele dreptului de proprietate, drepturi reale de garanție și sarcini	Referințe
NU SUNT	

## Anexa Nr. 1 La Partea I

## Teren

Nr cadastral	Suprafața (mp)*	Observații / Referințe
	144	

\* Suprafața este determinată în planul de proiecție Stereo 70.



## Date referitoare la teren

Crt	Categorie folosință	Intravilan	Suprafața (mp)	Tarla	Parcelă	Nr. topo	Observații / Referințe
1	curți constructii	DA	144	-	-	-	

## Date referitoare la construcții

Crt	Număr	Destinație construcție	Supraf. (mp)	Situație juridică	Observații / Referințe
A1.1		construcții de locuințe	35	Cu acte	Nr. niveluri:1; S. construita la sol:35 mp;

## Lungime Segmente

1) Valorile lungimilor segmentelor sunt obținute din proiecție în plan.

Punct început	X / Y	Punct sfârșit	X / Y	Lungime segment (** (m)
1	587.756,59 637.575,296	2	587.762,19 637.576,075	5.654
2	587.762,19 637.576,075	3	587.765,449 637.580,368	5.39
3	587.765,449 637.580,368	4	587.763,45 637.592,172	11.972
4	587.763,45 637.592,172	5	587.755,104 637.591,311	8.39

Punct început	X / Y	Punct sfârșit	X / Y	Lungime segment (** (m)
5	587.755,104 637.591,311	6	587.754,039 637.591,063	1.093
6	587.754,039 637.591,063	1	587.756,59 637.575,296	15.972

\*\* Lungimile segmentelor sunt determinate în planul de proiecție Stereo 70 și sunt rotunjite la 1 milimetru.

\*\*\* Distanța dintre puncte este formată din segmente cumulate ce sunt mai mici decât valoarea 1 milimetru.



**DATE DESPRE IMOBILUL NR. 1161**

Oficiul de Cadastru și Publicitate Imobiliară NEAMT  
Biroul de Cadastru și Publicitate Imobiliară Targu-Neamt

**A. Partea I. Descrierea imobilului**

TEREN Intravilan

Adresa: Loc. Stâncă, Str Zorilor, Jud. Neamt

Nr. Crt	Nr cadastral Nr. topografic	Suprafața* (mp)	Observații / Referințe
A1		69	Sector cadastral:30 Teren neimprejmuit;

**B. Partea II. Proprietari și acte**

Inscrieri privitoare la dreptul de proprietate și alte drepturi reale		Referințe
/		
Act Administrativ nr. 12048, din 13/09/2022 emis de PRIMARIA COMUNEI PIPIRIG;		
B1	Inscrierea posesiei, drept de PROPRIETATE, dobandit prin Lege, cota actuala 1/1, cota initiala 1/1 1) STOIAN ANDREEA-FLORENTINA 2) STOIAN VIOREL	A1

**C. Partea III. SARCINI .**

Inscrieri privind dezmembramintele dreptului de proprietate, drepturi reale de garanție și sarcini	Referințe
NU SUNT	

## Anexa Nr. 1 La Partea I

## Teren

Nr cadastral	Suprafața (mp)*	Observații / Referințe
	69	

\* Suprafața este determinată în planul de proiecție Stereo 70.



## Date referitoare la teren

Crt	Categorie folosință	Intravilan	Suprafața (mp)	Tarla	Parcelă	Nr. topo	Observații / Referințe
1	arabil	DA	69	-	-	-	

## Lungime Segmente

1) Valorile lungimilor segmentelor sunt obținute din proiecție în plan.

Punct început	X / Y	Punct sfârșit	X / Y	Lungime segment (** (m)
1	587.764,801 637.545,571	2	587.763,942 637.551,279	5.772
2	587.763,942 637.551,279	3	587.762,469 637.555,696	4.656
3	587.762,469 637.555,696	4	587.759,83 637.560,176	5.199
4	587.759,83 637.560,176	5	587.757,109 637.564,661	5.246
5	587.757,109 637.564,661	6	587.756,131 637.566,028	1.681

Punct început	X / Y	Punct sfârșit	X / Y	Lungime segment (** (m)
6	587.756,131 637.566,028	7	587.755,765 637.567,508	1.525
7	587.755,765 637.567,508	8	587.754,662 637.574,141	6.724
8	587.754,662 637.574,141	9	587.762,311 637.575,191	7.721
9	587.762,311 637.575,191	10	587.762,19 637.576,075	0.892
10	587.762,19 637.576,075	11	587.756,59 637.575,296	5.654
11	587.756,59 637.575,296	12	587.752,945 637.574,789	3.68
12	587.752,945 637.574,789	13	587.752,537 637.574,732	0.412
13	587.752,537 637.574,732	14	587.753,843 637.566,873	7.967
14	587.753,843 637.566,873	15	587.755,443 637.563,748	3.511
15	587.755,443 637.563,748	16	587.758,104 637.559,166	5.299
16	587.758,104 637.559,166	17	587.760,638 637.554,863	4.994
17	587.760,638 637.554,863	18	587.761,99 637.550,81	4.273
18	587.761,99 637.550,81	19	587.762,846 637.545,121	5.753
19	587.762,846 637.545,121	1	587.764,801 637.545,571	2.006

\*\* Lungimile segmentelor sunt determinate în planul de proiecție Stereo 70 și sunt rotunjite la 1 milimetru.

\*\*\* Distanța dintre puncte este formată din segmente cumulate ce sunt mai mici decât valoarea 1 milimetru.





**DATE DESPRE IMOBILUL NR. 1162**

Oficiul de Cadastru și Publicitate Imobiliară NEAMT  
Biroul de Cadastru și Publicitate Imobiliară Targu-Neamt

**A. Partea I. Descrierea imobilului**

TEREN Intravilan

Adresa: Loc. Stâncă, Str Zorilor, Jud. Neamt

Nr. Crt	Nr cadastral Nr. topografic	Suprafața* (mp)	Observații / Referințe
A1		135	Sector cadastral:30 Teren neimpregmuit;

**Construcții**

Crt	Nr cadastral Nr. topografic	Adresa	Observații / Referințe
A1.1		Loc. Stâncă, Str Zorilor, Jud. Neamt	Nr. niveluri:1; S. construita la sol:40 mp;

**B. Partea II. Proprietari și acte**

Inscrieri privitoare la dreptul de proprietate și alte drepturi reale	Referințe
/	
Act Administrativ nr. 12379, din 20/09/2022 emis de PRIMARIA COMUNEI PIPIRIG;	
B1	Inscrierea posesiei, drept de PROPRIETATE, dobandit prin Lege, cota actuala 1/1, cota initiala 1/1 1) ROMAN VASILE
Act Administrativ nr. 10826, din 17/08/2022 emis de PRIMARIA COMUNEI PIPIRIG;	
B2	Intabulare, drept de PROPRIETATE, dobandit prin Lege, cota actuala 1/1, cota initiala 1/1 1) ROMAN VASILE

**C. Partea III. SARCINI .**

Inscrieri privind dezmembramintele dreptului de proprietate, drepturi reale de garanție și sarcini	Referințe
NU SUNT	

## Anexa Nr. 1 La Partea I

## Teren

Nr cadastral	Suprafața (mp)*	Observații / Referințe
	135	

\* Suprafața este determinată în planul de proiecție Stereo 70.



## Date referitoare la teren

Crt	Categorie folosință	Intravilan	Suprafața (mp)	Tarla	Parcelă	Nr. topo	Observații / Referințe
1	curți constructii	DA	135	-	-	-	

## Date referitoare la construcții

Crt	Număr	Destinație construcție	Supraf. (mp)	Situație juridică	Observații / Referințe
A1.1		construcții de locuințe	40	Cu acte	Nr. niveluri:1; S. construita la sol:40 mp;

## Lungime Segmente

1) Valorile lungimilor segmentelor sunt obținute din proiecție în plan.

Punct început	X / Y	Punct sfârșit	X / Y	Lungime segment (** (m)
1	587.764,801 637.545,571	2	587.766,419 637.545,944	1.66
2	587.766,419 637.545,944	3	587.765,014 637.554,932	9.097
3	587.765,014 637.554,932	4	587.764,417 637.559,856	4.96
4	587.764,417 637.559,856	5	587.762,311 637.575,191	15.479

Punct început	X / Y	Punct sfârșit	X / Y	Lungime segment (** (m)
5	587.762,311 637.575,191	6	587.754,662 637.574,141	7.721
6	587.754,662 637.574,141	7	587.755,765 637.567,508	6.724
7	587.755,765 637.567,508	8	587.756,131 637.566,028	1.525
8	587.756,131 637.566,028	9	587.757,109 637.564,661	1.681
9	587.757,109 637.564,661	10	587.759,83 637.560,176	5.246
10	587.759,83 637.560,176	11	587.762,469 637.555,696	5.199
11	587.762,469 637.555,696	12	587.763,942 637.551,279	4.656
12	587.763,942 637.551,279	1	587.764,801 637.545,571	5.772

\*\* Lungimile segmentelor sunt determinate în planul de proiecție Stereo 70 și sunt rotunjite la 1 milimetru.

\*\*\* Distanța dintre puncte este formată din segmente cumulate ce sunt mai mici decât valoarea 1 milimetru.



**DATE DESPRE IMOBILUL NR. 1163**

Oficiul de Cadastru și Publicitate Imobiliară NEAMT  
Biroul de Cadastru și Publicitate Imobiliară Targu-Neamt

**A. Partea I. Descrierea imobilului**

TEREN Intravilan

Adresa: Loc. Stâncă, Str Codrului, Jud. Neamt

Nr. Crt	Nr cadastral Nr. topografic	Suprafața* (mp)	Observații / Referințe
A1		309	Sector cadastral:30 Teren imprejmuit;

**Construcții**

Crt	Nr cadastral Nr. topografic	Adresa	Observații / Referințe
A1.1		Loc. Stâncă, Str Codrului, Jud. Neamt	Nr. niveluri:1; S. construita la sol:29 mp;

**B. Partea II. Proprietari și acte**

Inscrieri privitoare la dreptul de proprietate și alte drepturi reale	Referințe
/	
Act Administrativ nr. 11520, din 02/09/2022 emis de PRIMARIA COMUNEI PIPIRIG;	
B1	Inscrierea posesiei, drept de PROPRIETATE, dobandit prin Lege, cota actuala 1/1, cota initiala 1/1 1) TUJA ANGELICA
Act Administrativ nr. 10826, din 17/08/2022 emis de PRIMARIA COMUNEI PIPIRIG;	
B2	Intabulare, drept de PROPRIETATE, dobandit prin Lege, cota actuala 1/1, cota initiala 1/1 1) TUJA ANGELICA

**C. Partea III. SARCINI .**

Inscrieri privind dezmembramintele dreptului de proprietate, drepturi reale de garanție și sarcini	Referințe
NU SUNT	

## Anexa Nr. 1 La Partea I

## Teren

Nr cadastral	Suprafața (mp)*	Observații / Referințe
	309	

\* Suprafața este determinată în planul de proiecție Stereo 70.



## Date referitoare la teren

Crt	Categorie folosință	Intravilan	Suprafața (mp)	Tarla	Parcelă	Nr. topo	Observații / Referințe
1	curți constructii	DA	120	-	-	-	
2	arabil	DA	189	-	-	-	

## Date referitoare la construcții

Crt	Număr	Destinație construcție	Supraf. (mp)	Situație juridică	Observații / Referințe
A1.1		construcții de locuințe	29	Cu acte	Nr. niveluri:1; S. construita la sol:29 mp;

## Lungime Segmente

1) Valorile lungimilor segmentelor sunt obținute din proiecție în plan.

Punct început	X / Y	Punct sfârșit	X / Y	Lungime segment (** (m)
1	587.762,846 637.545,121	2	587.761,99 637.550,81	5.753
2	587.761,99 637.550,81	3	587.760,638 637.554,863	4.273
3	587.760,638 637.554,863	4	587.758,104 637.559,166	4.994

Punct început	X / Y	Punct sfârşit	X / Y	Lungime segment (** (m)
4	587.758,104 637.559,166	5	587.755,443 637.563,748	5.299
5	587.755,443 637.563,748	6	587.753,843 637.566,873	3.511
6	587.753,843 637.566,873	7	587.752,537 637.574,732	7.967
7	587.752,537 637.574,732	8	587.750,593 637.574,507	1.957
8	587.750,593 637.574,507	9	587.746,088 637.573,986	4.535
9	587.746,088 637.573,986	10	587.747,161 637.563,146	10.893
10	587.747,161 637.563,146	11	587.748,144 637.553,49	9.706
11	587.748,144 637.553,49	12	587.749,316 637.546,897	6.696
12	587.749,316 637.546,897	13	587.749,52 637.543,315	3.588
13	587.749,52 637.543,315	14	587.757,92 637.544,469	8.479
14	587.757,92 637.544,469	1	587.762,846 637.545,121	4.969

\*\* Lungimile segmentelor sunt determinate în planul de proiecție Stereo 70 și sunt rotunjite la 1 milimetru.

\*\*\* Distanța dintre puncte este formată din segmente cumulate ce sunt mai mici decât valoarea 1 milimetru.





**DATE DESPRE IMOBILUL NR. 1164**

Oficiul de Cadastru și Publicitate Imobiliară NEAMT  
Biroul de Cadastru și Publicitate Imobiliară Targu-Neamt

**A. Partea I. Descrierea imobilului**

TEREN Intravilan

Adresa: Loc. Stâncă, Str Zorilor, Jud. Neamt

Nr. Crt	Nr cadastral Nr. topografic	Suprafața* (mp)	Observații / Referințe
A1		153	Sector cadastral:30 Teren neimpregmuit;

**Construcții**

Crt	Nr cadastral Nr. topografic	Adresa	Observații / Referințe
A1.1		Loc. Stâncă, Str Zorilor, Jud. Neamt	Nr. niveluri:1; S. construita la sol:31 mp;

**B. Partea II. Proprietari și acte**

Inscrieri privitoare la dreptul de proprietate și alte drepturi reale		Referințe
/		
Act Administrativ nr. 11722, din 07/09/2022 emis de PRIMARIA COMUNEI PIPIRIG;		
B1	Inscrierea posesiei, drept de PROPRIETATE, dobandit prin Lege, cota actuala 1/1, cota initiala 1/1 1) STOIAN VIOREL	A1
Act Administrativ nr. 10826, din 17/08/2022 emis de PRIMARIA COMUNEI PIPIRIG;		
B2	Intabulare, drept de PROPRIETATE, dobandit prin Lege, cota actuala 1/1, cota initiala 1/1 1) STOIAN VIOREL	A1.1

**C. Partea III. SARCINI .**

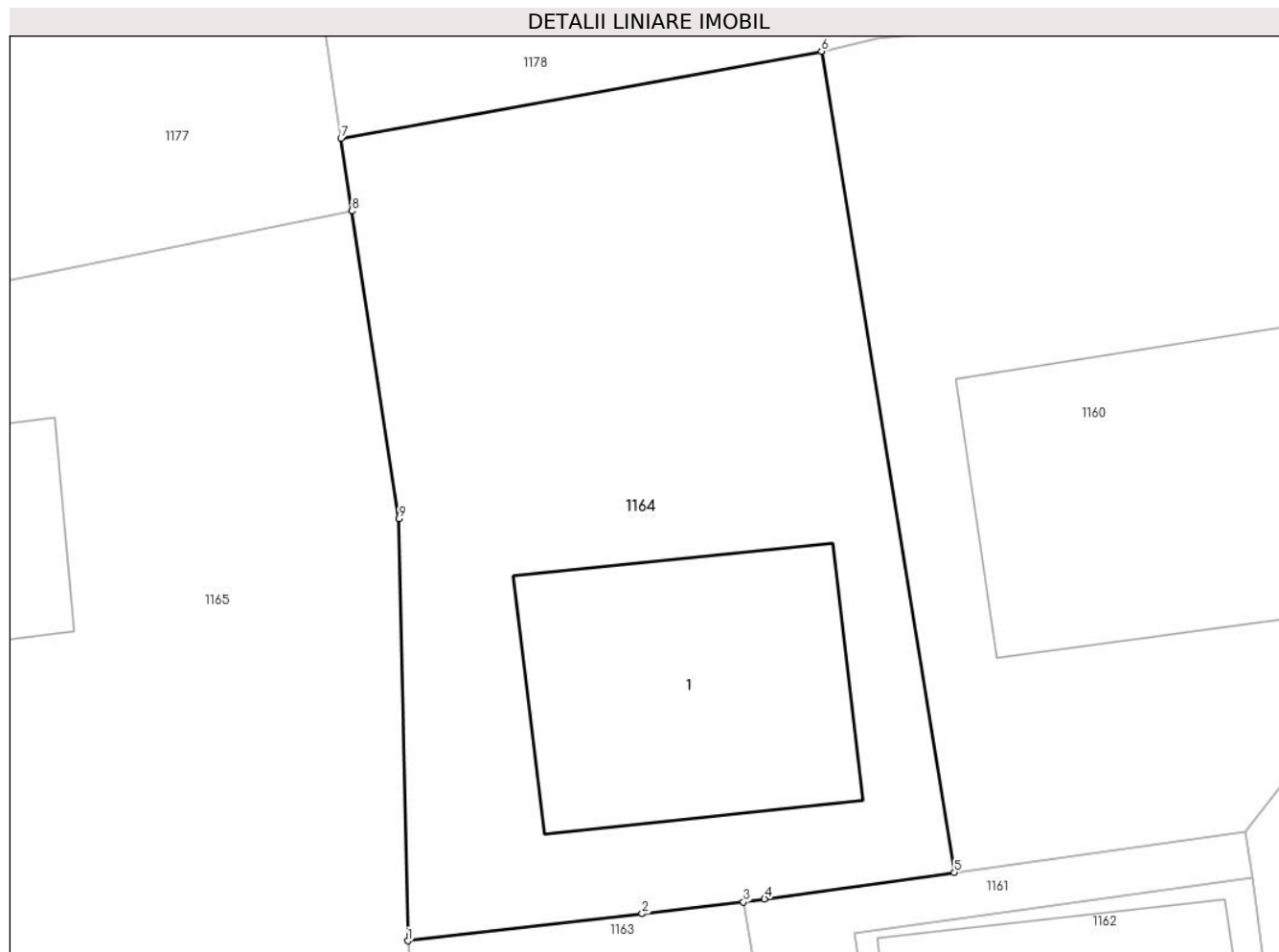
Inscrieri privind dezmembramintele dreptului de proprietate, drepturi reale de garanție și sarcini	Referințe
NU SUNT	

## Anexa Nr. 1 La Partea I

## Teren

Nr cadastral	Suprafața (mp)*	Observații / Referințe
	153	

\* Suprafața este determinată în planul de proiecție Stereo 70.



## Date referitoare la teren

Crt	Categorie folosință	Intra vilan	Suprafața (mp)	Tarla	Parcelă	Nr. topo	Observații / Referințe
1	curți constructii	DA	153	-	-	-	

## Date referitoare la construcții

Crt	Număr	Destinație construcție	Supraf. (mp)	Situație juridică	Observații / Referințe
A1.1		construcții de locuințe	31	Cu acte	Nr. niveluri:1; S. construita la sol:31 mp;

## Lungime Segmente

1) Valorile lungimilor segmentelor sunt obținute din proiecție în plan.

Punct început	X / Y	Punct sfârșit	X / Y	Lungime segment (** (m)
1	587.746,088 637.573,986	2	587.750,593 637.574,507	4.535
2	587.750,593 637.574,507	3	587.752,537 637.574,732	1.957
3	587.752,537 637.574,732	4	587.752,945 637.574,789	0.412
4	587.752,945 637.574,789	5	587.756,59 637.575,296	3.68

Punct început	X / Y	Punct sfârșit	X / Y	Lungime segment (** (m)
5	587.756,59 637.575,296	6	587.754,039 637.591,063	15.972
6	587.754,039 637.591,063	7	587.744,807 637.589,397	9.381
7	587.744,807 637.589,397	8	587.745,019 637.587,999	1.414
8	587.745,019 637.587,999	9	587.745,917 637.582,09	5.977
9	587.745,917 637.582,09	1	587.746,088 637.573,986	8.106

\*\* Lungimile segmentelor sunt determinate în planul de proiecție Stereo 70 și sunt rotunjite la 1 milimetru.

\*\*\* Distanța dintre puncte este formată din segmente cumulate ce sunt mai mici decât valoarea 1 milimetru.



**DATE DESPRE IMOBILUL NR. 1165**

Oficiul de Cadastru și Publicitate Imobiliară NEAMT  
Biroul de Cadastru și Publicitate Imobiliară Targu-Neamt

**A. Partea I. Descrierea imobilului**

TEREN Intravilan

Adresa: Loc. Stâncă, Jud. Neamt

Nr. Crt	Nr cadastral Nr. topografic	Suprafața* (mp)	Observații / Referințe
A1		702	Sector cadastral:30 Teren neimpregmuit;

**Construcții**

Crt	Nr cadastral Nr. topografic	Adresa	Observații / Referințe
A1.1		Loc. Stâncă, Jud. Neamt	Nr. niveluri:1; S. construita la sol:34 mp;
A1.2		Loc. Stâncă, Jud. Neamt	Nr. niveluri:1; S. construita la sol:31 mp;

**B. Partea II. Proprietari și acte**

Inscrieri privitoare la dreptul de proprietate și alte drepturi reale		Referințe
/		
Act Administrativ nr. 11521, din 02/09/2022 emis de PRIMARIA COMUNEI PIPIRIG;		
B1	Inscrierea posesiei, drept de PROPRIETATE, dobandit prin Lege, cota actuala 1/1, cota initiala 1/1 1) TUJA GHEORGHE 2) TUJA PETRUȚA	A1
Act Administrativ nr. 10826, din 17/08/2022 emis de PRIMARIA COMUNEI PIPIRIG;		
B2	Intabulare, drept de PROPRIETATE, dobandit prin Lege, cota actuala 1/1, cota initiala 1/1 1) TUJA GHEORGHE 2) TUJA PETRUȚA	A1.1, A1.2

**C. Partea III. SARCINI .**

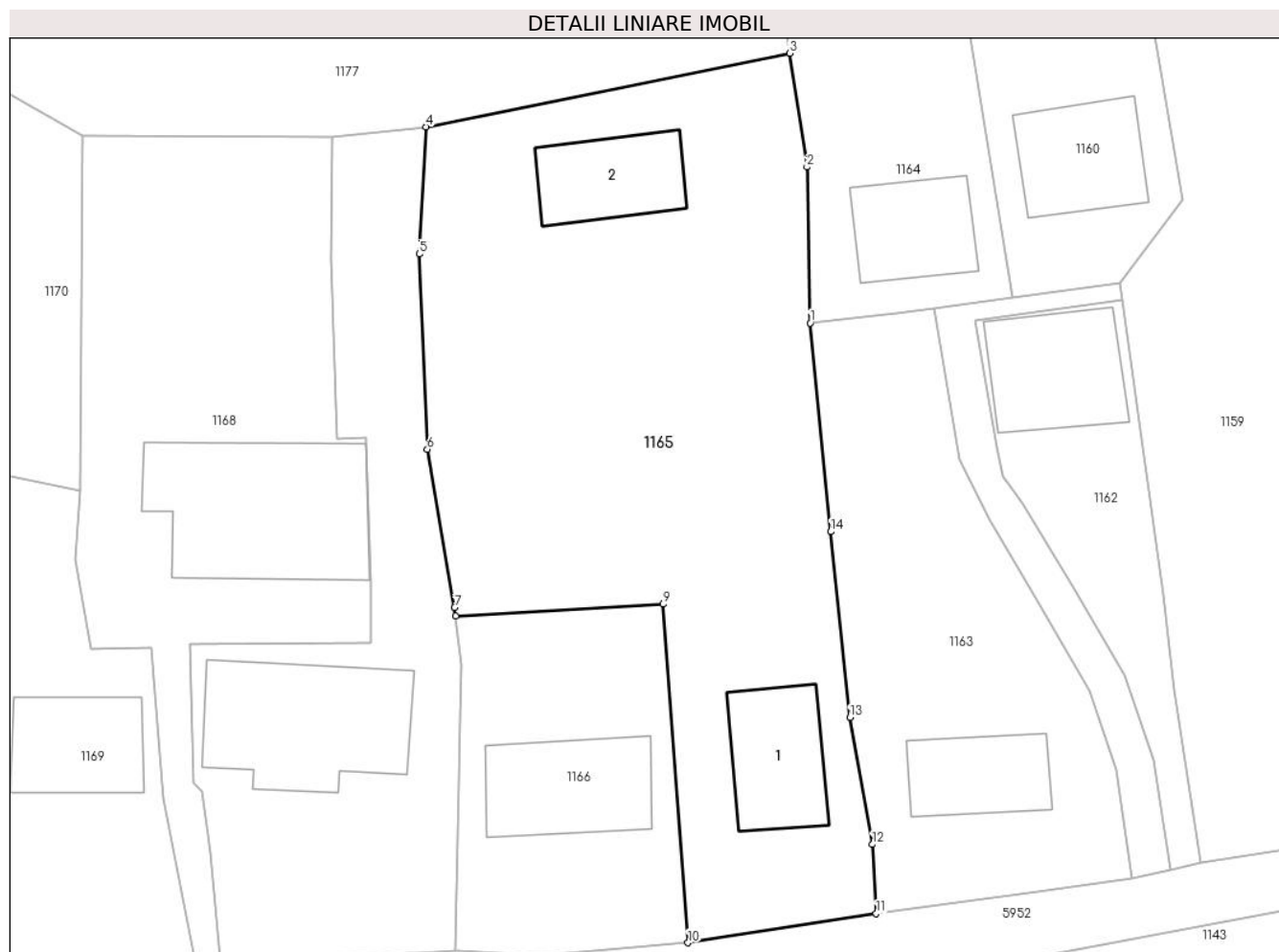
Inscrieri privind dezmembramintele dreptului de proprietate, drepturi reale de garanție și sarcini	Referințe
NU SUNT	

## Anexa Nr. 1 La Partea I

## Teren

Nr cadastral	Suprafața (mp)*	Observații / Referințe
	702	

\* Suprafața este determinată în planul de proiecție Stereo 70.



## Date referitoare la teren

Crt	Categorie folosință	Intra vilan	Suprafața (mp)	Tarla	Parcelă	Nr. topo	Observații / Referințe
1	curți constructii	DA	382	-	-	-	
2	arabil	DA	320	-	-	-	

## Date referitoare la construcții

Crt	Număr	Destinație construcție	Supraf. (mp)	Situație juridică	Observații / Referințe
A1.1		construcții de locuințe	34	Cu acte	Nr. niveluri:1; S. construita la sol:34 mp;
A1.2		construcții anexa	31	Cu acte	Nr. niveluri:1; S. construita la sol:31 mp;

## Lungime Segmente

1) Valorile lungimilor segmentelor sunt obținute din proiecție în plan.

Punct început	X / Y	Punct sfârșit	X / Y	Lungime segment (** (m)
1	587.746,088 637.573,986	2	587.745,917 637.582,09	8.106
2	587.745,917 637.582,09	3	587.745,019 637.587,999	5.977

Punct început	X / Y	Punct sfârşit	X / Y	Lungime segment (** (m)
3	587.745,019 637.587,999	4	587.726,113 637.584,172	19.289
4	587.726,113 637.584,172	5	587.725,759 637.577,567	6.614
5	587.725,759 637.577,567	6	587.726,179 637.567,422	10.154
6	587.726,179 637.567,422	7	587.727,597 637.559,2	8.343
7	587.727,597 637.559,2	8	587.727,652 637.558,759	0.444
8	587.727,652 637.558,759	9	587.738,454 637.559,381	10.82
9	587.738,454 637.559,381	10	587.739,734 637.541,79	17.638
10	587.739,734 637.541,79	11	587.749,52 637.543,315	9.904
11	587.749,52 637.543,315	12	587.749,316 637.546,897	3.588
12	587.749,316 637.546,897	13	587.748,144 637.553,49	6.696
13	587.748,144 637.553,49	14	587.747,161 637.563,146	9.706
14	587.747,161 637.563,146	1	587.746,088 637.573,986	10.893

\*\* Lungimile segmentelor sunt determinate în planul de proiecție Stereo 70 și sunt rotunjite la 1 milimetru.

\*\*\* Distanța dintre puncte este formată din segmente cumulate ce sunt mai mici decât valoarea 1 milimetru.





**DATE DESPRE IMOBILUL NR. 1166**

Oficiul de Cadastru și Publicitate Imobiliară NEAMT  
Biroul de Cadastru și Publicitate Imobiliară Targu-Neamt

**A. Partea I. Descrierea imobilului**

TEREN Intravilan

Adresa: Loc. Stâncă, Jud. Neamt

Nr. Crt	Nr cadastral Nr. topografic	Suprafața* (mp)	Observații / Referințe
A1		200	Sector cadastral:30 Teren neimprijmit;

**Construcții**

Crt	Nr cadastral Nr. topografic	Adresa	Observații / Referințe
A1.1		Loc. Stâncă, Jud. Neamt	Nr. niveluri:1; S. construita la sol:41 mp;

**B. Partea II. Proprietari și acte**

Inscrieri privitoare la dreptul de proprietate și alte drepturi reale	Referințe
/	
Act Administrativ nr. 13312, din 06/10/2022 emis de PRIMARIA COMUNEI PIPIRIG;	
B1	Inscrierea posesiei, drept de PROPRIETATE, dobandit prin Lege, cota actuala 1/1, cota initiala 1/1 1) TUJA GHEORGHE
Act Administrativ nr. 10826, din 17/08/2022 emis de PRIMARIA COMUNEI PIPIRIG;	
B2	Intabulare, drept de PROPRIETATE, dobandit prin Lege, cota actuala 1/1, cota initiala 1/1 1) TUJA GHEORGHE

**C. Partea III. SARCINI .**

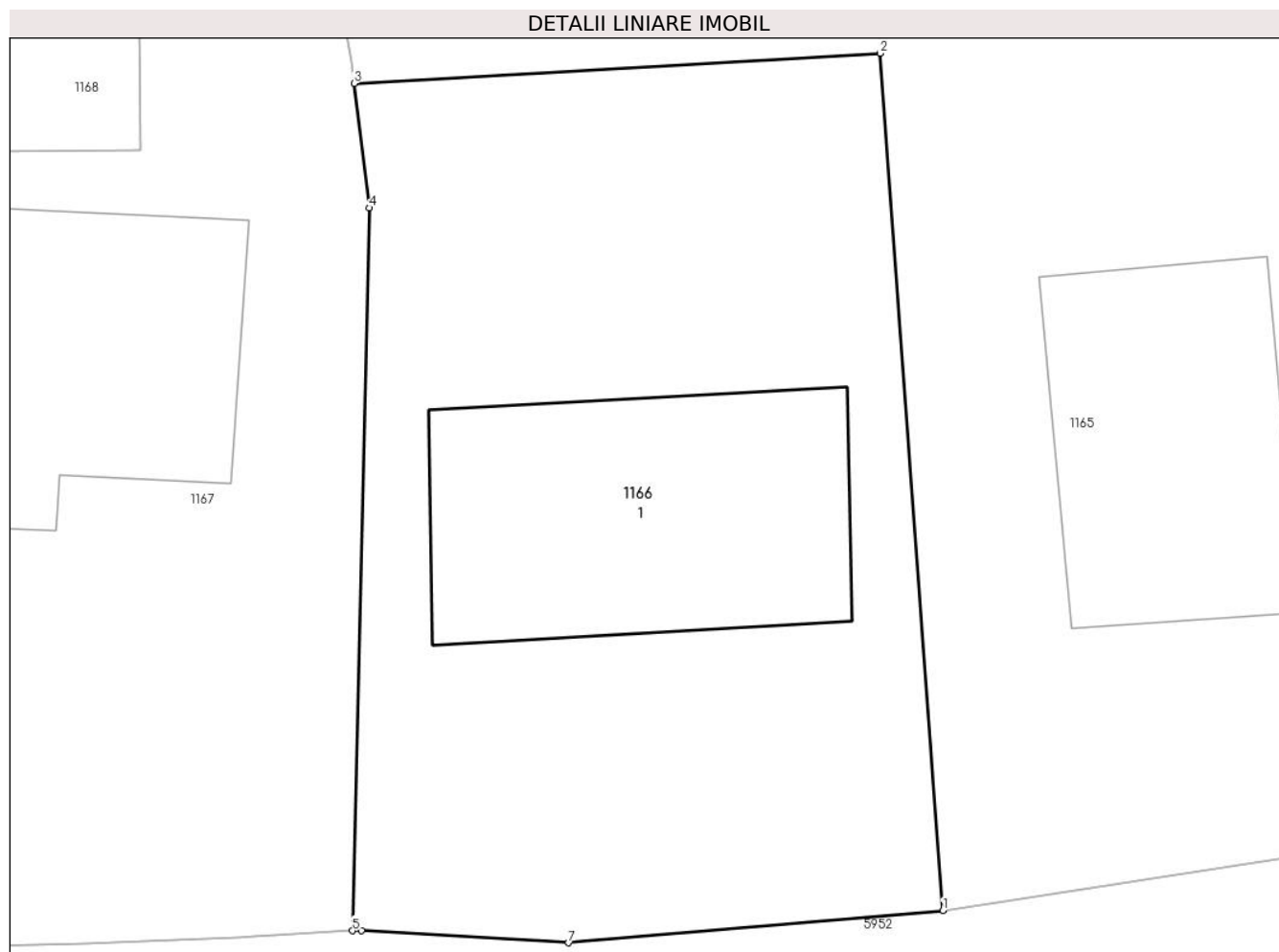
Inscrieri privind dezmembramintele dreptului de proprietate, drepturi reale de garanție și sarcini	Referințe
NU SUNT	

## Anexa Nr. 1 La Partea I

## Teren

Nr cadastral	Suprafața (mp)*	Observații / Referințe
	200	

\* Suprafața este determinată în planul de proiecție Stereo 70.



## Date referitoare la teren

Crt	Categorie folosință	Intravilan	Suprafața (mp)	Tarla	Parcelă	Nr. topo	Observații / Referințe
1	curți constructii	DA	200	-	-	-	

## Date referitoare la construcții

Crt	Număr	Destinație construcție	Supraf. (mp)	Situație juridică	Observații / Referințe
A1.1		construcții de locuințe	41	Cu acte	Nr. niveluri:1; S. construita la sol:41 mp;

## Lungime Segmente

1) Valorile lungimilor segmentelor sunt obținute din proiecție în plan.

Punct început	X / Y	Punct sfârșit	X / Y	Lungime segment (** (m)
1	587.739,734 637.541,79	2	587.738,454 637.559,381	17.638
2	587.738,454 637.559,381	3	587.727,652 637.558,759	10.82
3	587.727,652 637.558,759	4	587.727,967 637.556,208	2.57
4	587.727,967 637.556,208	5	587.727,621 637.541,378	14.834

Punct început	X / Y	Punct sfârșit	X / Y	Lungime segment (** (m)
5	587.727,621 637.541,378	6	587.727,806 637.541,389	0.185
6	587.727,806 637.541,389	7	587.732,053 637.541,133	4.255
7	587.732,053 637.541,133	1	587.739,734 637.541,79	7.709

\*\* Lungimile segmentelor sunt determinate în planul de proiecție Stereo 70 și sunt rotunjite la 1 milimetru.

\*\*\* Distanța dintre puncte este formată din segmente cumulate ce sunt mai mici decât valoarea 1 milimetru.



**DATE DESPRE IMOBILUL NR. 1167**

Oficiul de Cadastru și Publicitate Imobiliară NEAMT  
Biroul de Cadastru și Publicitate Imobiliară Targu-Neamt

**A. Partea I. Descrierea imobilului**

TEREN Intravilan

Adresa: Loc. Stâncă, Jud. Neamt

Nr. Crt	Nr cadastral Nr. topografic	Suprafața* (mp)	Observații / Referințe
A1		331	Sector cadastral:30 Teren neimpregmuit;

**Construcții**

Crt	Nr cadastral Nr. topografic	Adresa	Observații / Referințe
A1.1		Loc. Stâncă, Jud. Neamt	Nr. niveluri:1; S. construita la sol:64 mp;

**B. Partea II. Proprietari și acte**

Inscrieri privitoare la dreptul de proprietate și alte drepturi reale		Referințe
/		
Act Administrativ nr. 11522, din 02/09/2022 emis de PRIMARIA COMUNEI PIPIRIG;		
B1	Inscrierea posesiei, drept de PROPRIETATE, dobandit prin Lege, cota actuala 1/1, cota initiala 1/1 1) MIHALACHE VARVARA	A1
Act Administrativ nr. 10826, din 17/08/2022 emis de PRIMARIA COMUNEI PIPIRIG;		
B2	Intabulare, drept de PROPRIETATE, dobandit prin Lege, cota actuala 1/1, cota initiala 1/1 1) MIHALACHE VARVARA	A1.1

**C. Partea III. SARCINI .**

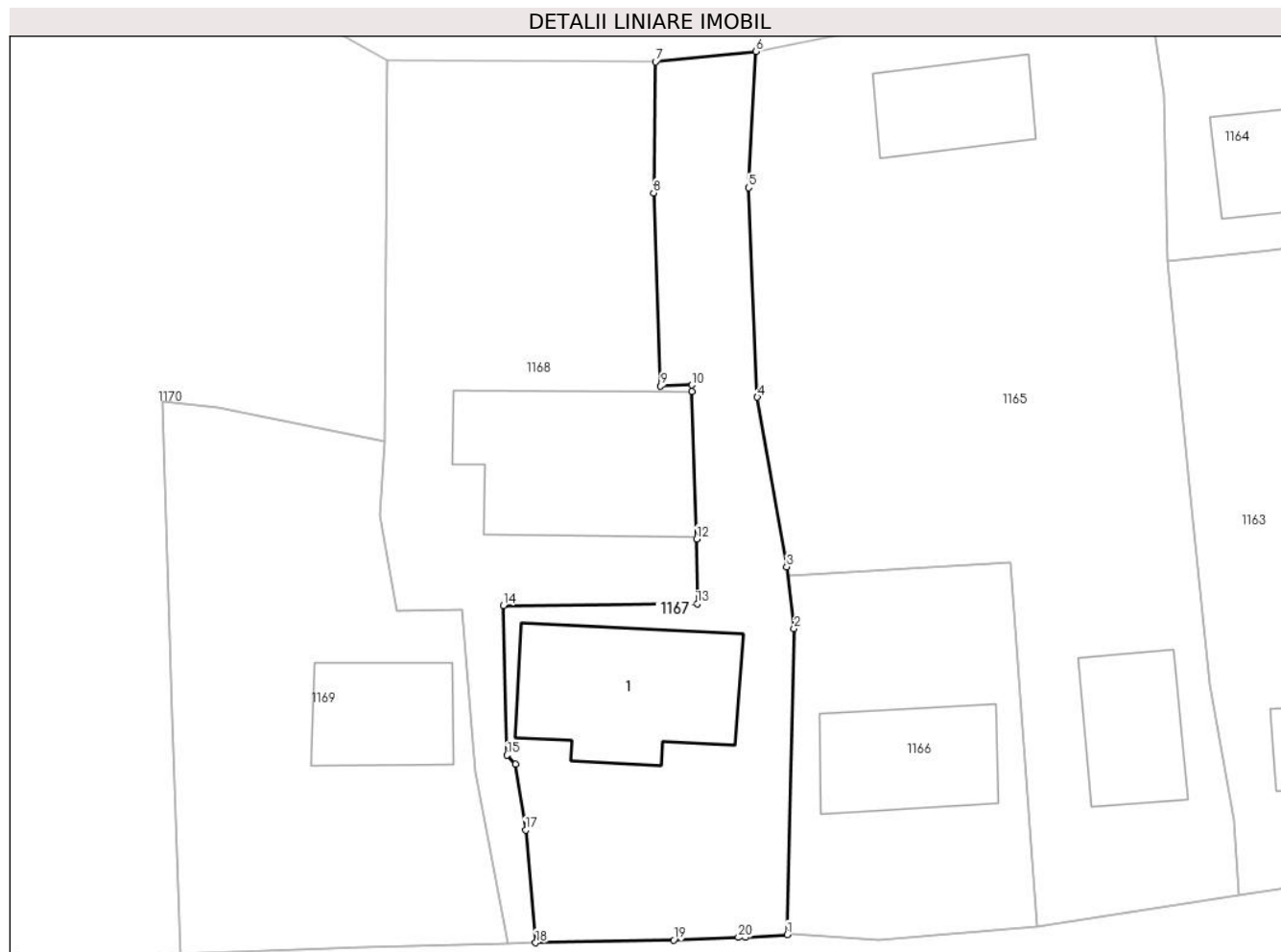
Inscrieri privind dezmembramintele dreptului de proprietate, drepturi reale de garanție și sarcini	Referințe
NU SUNT	

## Anexa Nr. 1 La Partea I

## Teren

Nr cadastral	Suprafața (mp)*	Observații / Referințe
	331	

\* Suprafața este determinată în planul de proiecție Stereo 70.



## Date referitoare la teren

Crt	Categorie folosință	Intra vilan	Suprafața (mp)	Tarla	Parcelă	Nr. topo	Observații / Referințe
1	curți constructii	DA	216	-	-	-	
2	faneata	DA	115	-	-	-	

## Date referitoare la construcții

Crt	Număr	Destinație construcție	Supraf. (mp)	Situație juridică	Observații / Referințe
A1.1		construcții de locuințe	64	Cu acte	Nr. niveluri:1; S. construita la sol:64 mp;

## Lungime Segmente

1) Valorile lungimilor segmentelor sunt obținute din proiecție în plan.

Punct început	X / Y	Punct sfârșit	X / Y	Lungime segment (** (m)
1	587.727,621 637.541,378	2	587.727,967 637.556,208	14.834
3	587.727,597 637.559,2	4	587.726,179 637.567,422	8.343
5	587.725,759 637.577,567	6	587.726,113 637.584,172	6.614

Punct început	X / Y	Punct sfârșit	X / Y	Lungime segment (** (m)
2	587.727,967 637.556,208	3	587.727,597 637.559,2	3.015
4	587.726,179 637.567,422	5	587.725,759 637.577,567	10.154
6	587.726,113 637.584,172	7	587.721,239 637.583,668	4.9

Punct început	X / Y	Punct sfârșit	X / Y	Lungime segment (** (m)
7	587.721,239 637.583,668	8	587.721,151 637.577,32	6.349
9	587.721,486 637.567,957	10	587.722,991 637.568,001	1.506
11	587.723,001 637.567,686	12	587.723,234 637.560,553	7.137
13	587.723,263 637.557,398	14	587.713,845 637.557,31	9.418
15	587.714,034 637.550,069	16	587.714,444 637.549,636	0.596
17	587.714,939 637.546,438	18	587.715,42 637.540,98	5.479
19	587.722,119 637.541,108	20	587.725,257 637.541,237	3.141
21	587.725,605 637.541,257	1	587.727,621 637.541,378	2.02

Punct început	X / Y	Punct sfârșit	X / Y	Lungime segment (** (m)
8	587.721,151 637.577,32	9	587.721,486 637.567,957	9.369
10	587.722,991 637.568,001	11	587.723,001 637.567,686	0.315
12	587.723,234 637.560,553	13	587.723,263 637.557,398	3.155
14	587.713,845 637.557,31	15	587.714,034 637.550,069	7.243
16	587.714,444 637.549,636	17	587.714,939 637.546,438	3.236
18	587.715,42 637.540,98	19	587.722,119 637.541,108	6.7
20	587.725,257 637.541,237	21	587.725,605 637.541,257	0.349

\*\* Lungimile segmentelor sunt determinate în planul de proiecție Stereo 70 și sunt rotunjite la 1 milimetru.

\*\*\* Distanța dintre puncte este formată din segmente cumulate ce sunt mai mici decât valoarea 1 milimetru.





**DATE DESPRE IMOBILUL NR. 1168**

Oficiul de Cadastru și Publicitate Imobiliară NEAMT  
Biroul de Cadastru și Publicitate Imobiliară Targu-Neamt

**A. Partea I. Descrierea imobilului**

TEREN Intravilan

Adresa: Loc. Stâncă, Jud. Neamt

Nr. Crt	Nr cadastral Nr. topografic	Suprafața* (mp)	Observații / Referințe
A1		395	Sector cadastral:30 Teren neimpregmuit;

**Construcții**

Crt	Nr cadastral Nr. topografic	Adresa	Observații / Referințe
A1.1		Loc. Stâncă, Jud. Neamt	Nr. niveluri:1; S. construita la sol:77 mp;

**B. Partea II. Proprietari și acte**

Inscrieri privitoare la dreptul de proprietate și alte drepturi reale	Referințe
/	
Act Administrativ nr. 11523, din 02/09/2022 emis de PRIMARIA COMUNEI PIPIRIG;	
B1	Inscrierea posesiei, drept de PROPRIETATE, dobandit prin Lege, cota actuala 1/1, cota initiala 1/1 1) PELIN ZOIȚA
	A1
Act Administrativ nr. 10826, din 17/08/2022 emis de PRIMARIA COMUNEI PIPIRIG;	
B2	Intabulare, drept de PROPRIETATE, dobandit prin Lege, cota actuala 1/1, cota initiala 1/1 1) PELIN ZOIȚA
	A1.1

**C. Partea III. SARCINI .**

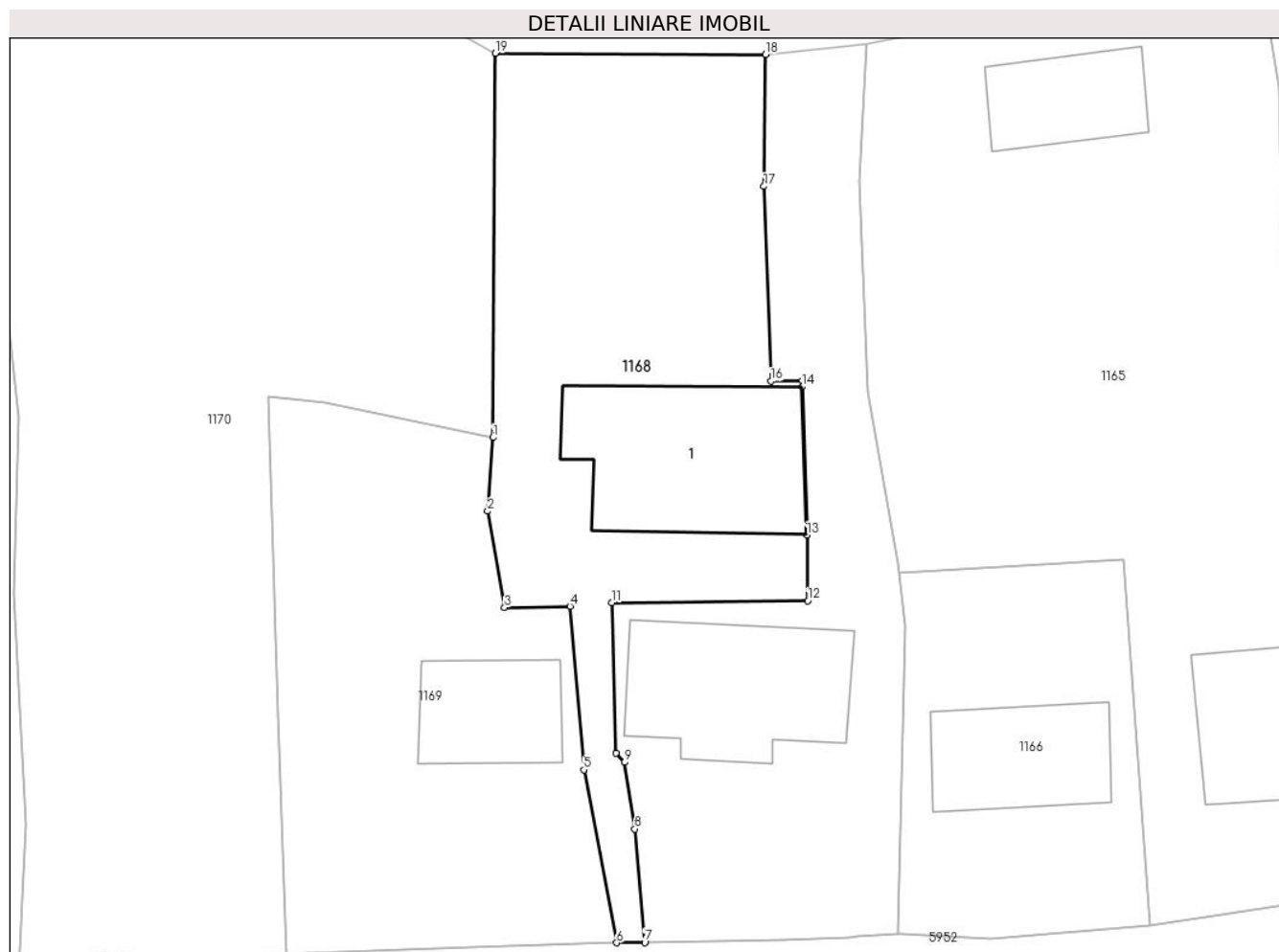
Inscrieri privind dezmembramintele dreptului de proprietate, drepturi reale de garanție și sarcini	Referințe
NU SUNT	

## Anexa Nr. 1 La Partea I

## Teren

Nr cadastral	Suprafața (mp)*	Observații / Referințe
	395	

\* Suprafața este determinată în planul de proiecție Stereo 70.



## Date referitoare la teren

Crt	Categorie folosință	Intravilan	Suprafața (mp)	Tarla	Parcelă	Nr. topo	Observații / Referințe
1	curți constructii	DA	395	-	-	-	

## Date referitoare la construcții

Crt	Număr	Destinație construcție	Supraf. (mp)	Situație juridică	Observații / Referințe
A1.1		construcții de locuințe	77	Cu acte	Nr. niveluri:1; S. construita la sol:77 mp;

## Lungime Segmente

1) Valorile lungimilor segmentelor sunt obținute din proiecție în plan.

Punct început	X / Y	Punct sfârșit	X / Y	Lungime segment (** (m)
1	587.708,124 637.565,253	2	587.707,865 637.561,708	3.554
2	587.707,865 637.561,708	3	587.708,684 637.557,075	4.705
3	587.708,684 637.557,075	4	587.711,827 637.557,145	3.144
4	587.711,827 637.557,145	5	587.712,489 637.549,283	7.89

Punct început	X / Y	Punct sfârşit	X / Y	Lungime segment (** (m)
5	587.712,489 637.549,283	6	587.714,069 637.540,963	8.469
6	587.714,069 637.540,963	7	587.715,42 637.540,98	1.351
7	587.715,42 637.540,98	8	587.714,939 637.546,438	5.479
8	587.714,939 637.546,438	9	587.714,444 637.549,636	3.236
9	587.714,444 637.549,636	10	587.714,034 637.550,069	0.596
10	587.714,034 637.550,069	11	587.713,845 637.557,31	7.243
11	587.713,845 637.557,31	12	587.723,263 637.557,398	9.418
12	587.723,263 637.557,398	13	587.723,234 637.560,553	3.155
13	587.723,234 637.560,553	14	587.723,001 637.567,686	7.137
14	587.723,001 637.567,686	15	587.722,991 637.568,001	0.315
15	587.722,991 637.568,001	16	587.721,486 637.567,957	1.506
16	587.721,486 637.567,957	17	587.721,151 637.577,32	9.369
17	587.721,151 637.577,32	18	587.721,239 637.583,668	6.349
18	587.721,239 637.583,668	19	587.708,234 637.583,722	13.005
19	587.708,234 637.583,722	1	587.708,124 637.565,253	18.469

\*\* Lungimile segmentelor sunt determinate în planul de proiecție Stereo 70 și sunt rotunjite la 1 milimetru.

\*\*\* Distanța dintre puncte este formată din segmente cumulate ce sunt mai mici decât valoarea 1 milimetru.



**DATE DESPRE IMOBILUL NR. 1169**

Oficiul de Cadastru și Publicitate Imobiliară NEAMT  
Biroul de Cadastru și Publicitate Imobiliară Targu-Neamt

**A. Partea I. Descrierea imobilului**

TEREN Intravilan

Adresa: Loc. Stâncă, Jud. Neamt

Nr. Crt	Nr cadastral Nr. topografic	Suprafața* (mp)	Observații / Referințe
A1		342	Sector cadastral:30 Teren imprejmuit;

**Construcții**

Crt	Nr cadastral Nr. topografic	Adresa	Observații / Referințe
A1.1		Loc. Stâncă, Jud. Neamt	Nr. niveluri:1; S. construita la sol:34 mp;

**B. Partea II. Proprietari și acte**

Inscrieri privitoare la dreptul de proprietate și alte drepturi reale	Referințe
/	
Act Administrativ nr. 11624, din 02/09/2022 emis de PRIMARIA COMUNEI PIPIRIG;	
B1	Inscrierea posesiei, drept de PROPRIETATE, dobandit prin Lege, cota actuala 1/1, cota initiala 1/1 1) PELIN IOAN
Act Administrativ nr. 10826, din 17/08/2022 emis de PRIMARIA COMUNEI PIPIRIG;	
B2	Intabulare, drept de PROPRIETATE, dobandit prin Lege, cota actuala 1/1, cota initiala 1/1 1) PELIN IOAN

**C. Partea III. SARCINI .**

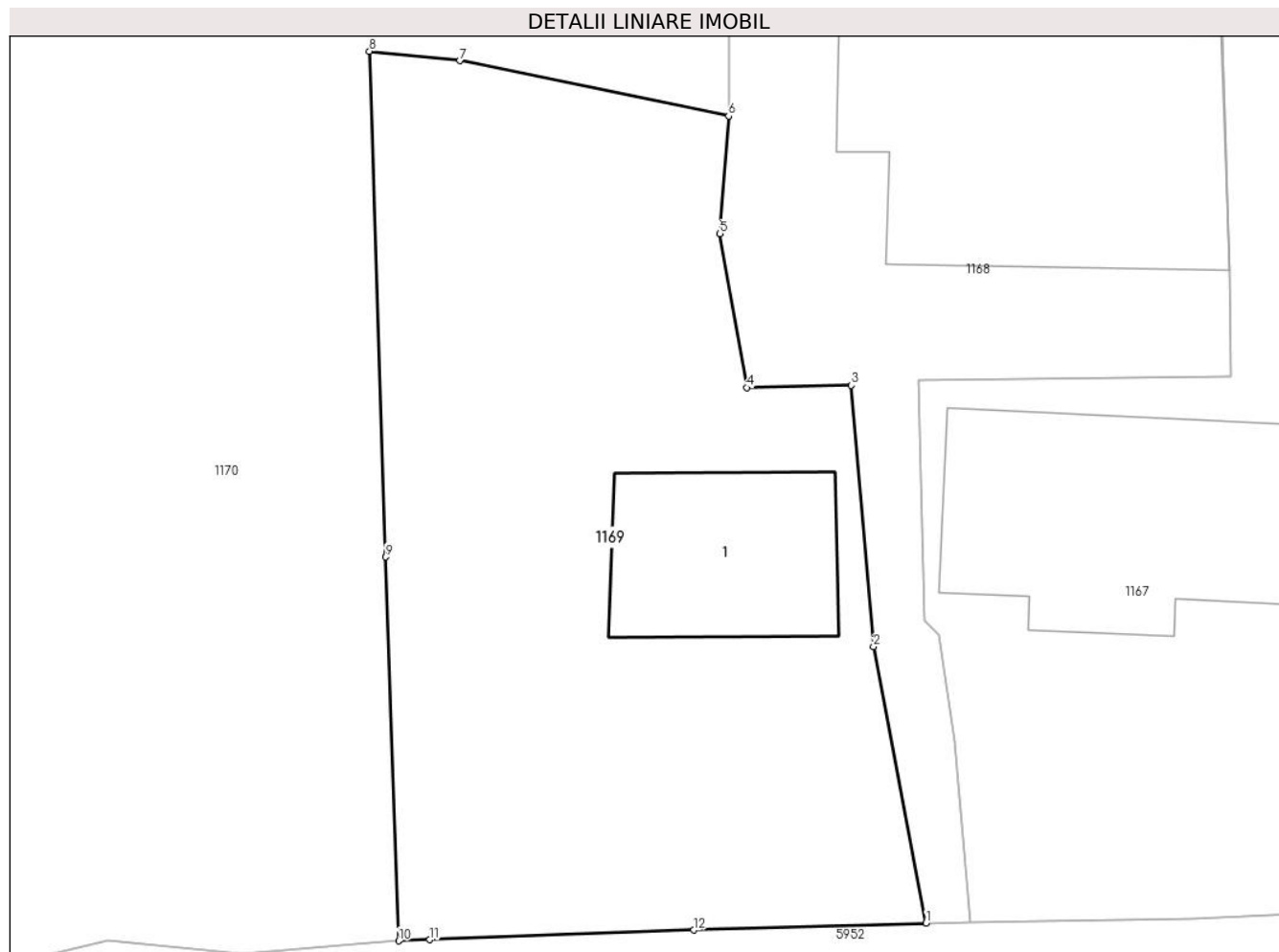
Inscrieri privind dezmembramintele dreptului de proprietate, drepturi reale de garanție și sarcini	Referințe
NU SUNT	

## Anexa Nr. 1 La Partea I

## Teren

Nr cadastral	Suprafața (mp)*	Observații / Referințe
	342	

\* Suprafața este determinată în planul de proiecție Stereo 70.



## Date referitoare la teren

Crt	Categorie folosință	Intra vilan	Suprafața (mp)	Tarla	Parcelă	Nr. topo	Observații / Referințe
1	curti constructii	DA	132	-	-	-	
2	faneata	DA	210	-	-	-	

## Date referitoare la construcții

Crt	Număr	Destinație construcție	Supraf. (mp)	Situație juridică	Observații / Referințe
A1.1		construcții de locuințe	34	Cu acte	Nr. niveluri:1; S. construita la sol:34 mp;

## Lungime Segmente

1) Valorile lungimilor segmentelor sunt obținute din proiecție în plan.

Punct început	X / Y	Punct sfârșit	X / Y	Lungime segment (** (m)
1	587.714,069 637.540,963	2	587.712,489 637.549,283	8.469
2	587.712,489 637.549,283	3	587.711,827 637.557,145	7.89
3	587.711,827 637.557,145	4	587.708,684 637.557,075	3.144

Punct început	X / Y	Punct sfârșit	X / Y	Lungime segment (** (m)
4	587.708,684 637.557,075	5	587.707,865 637.561,708	4.705
5	587.707,865 637.561,708	6	587.708,124 637.565,253	3.554
6	587.708,124 637.565,253	7	587.700,026 637.566,917	8.267
7	587.700,026 637.566,917	8	587.697,306 637.567,2	2.735
8	587.697,306 637.567,2	9	587.697,796 637.551,981	15.227
9	587.697,796 637.551,981	10	587.698,188 637.540,426	11.562
10	587.698,188 637.540,426	11	587.699,114 637.540,457	0.927
11	587.699,114 637.540,457	12	587.707,074 637.540,748	7.965
12	587.707,074 637.540,748	1	587.714,069 637.540,963	6.998

\*\* Lungimile segmentelor sunt determinate în planul de proiecție Stereo 70 și sunt rotunjite la 1 milimetru.

\*\*\* Distanța dintre puncte este formată din segmente cumulate ce sunt mai mici decât valoarea 1 milimetru.





**DATE DESPRE IMOBILUL NR. 1170**

Oficiul de Cadastru și Publicitate Imobiliară NEAMT  
Biroul de Cadastru și Publicitate Imobiliară Targu-Neamt

**A. Partea I. Descrierea imobilului**

TEREN Necunoscut

Adresa: Loc. Stâncă, Jud. Neamt, si Extravilan UAT. Pipirig, Jud. Neamt

Nr. Crt	Nr cadastral Nr. topografic	Suprafața* (mp)	Observații / Referințe
A1		2.426	Sector cadastral:30 Teren neimprejmuit;

**B. Partea II. Proprietari și acte**

Inscrieri privitoare la dreptul de proprietate și alte drepturi reale		Referințe
/		
Act Administrativ nr. 11525, din 02/09/2022 emis de PRIMARIA COMUNEI PIPIRIG;		
B1	Inscrierea posesiei, drept de PROPRIETATE, dobandit prin Lege, cota actuala 1/1, cota initiala 1/1 1) PELIN ZOIȚA	A1

**C. Partea III. SARCINI .**

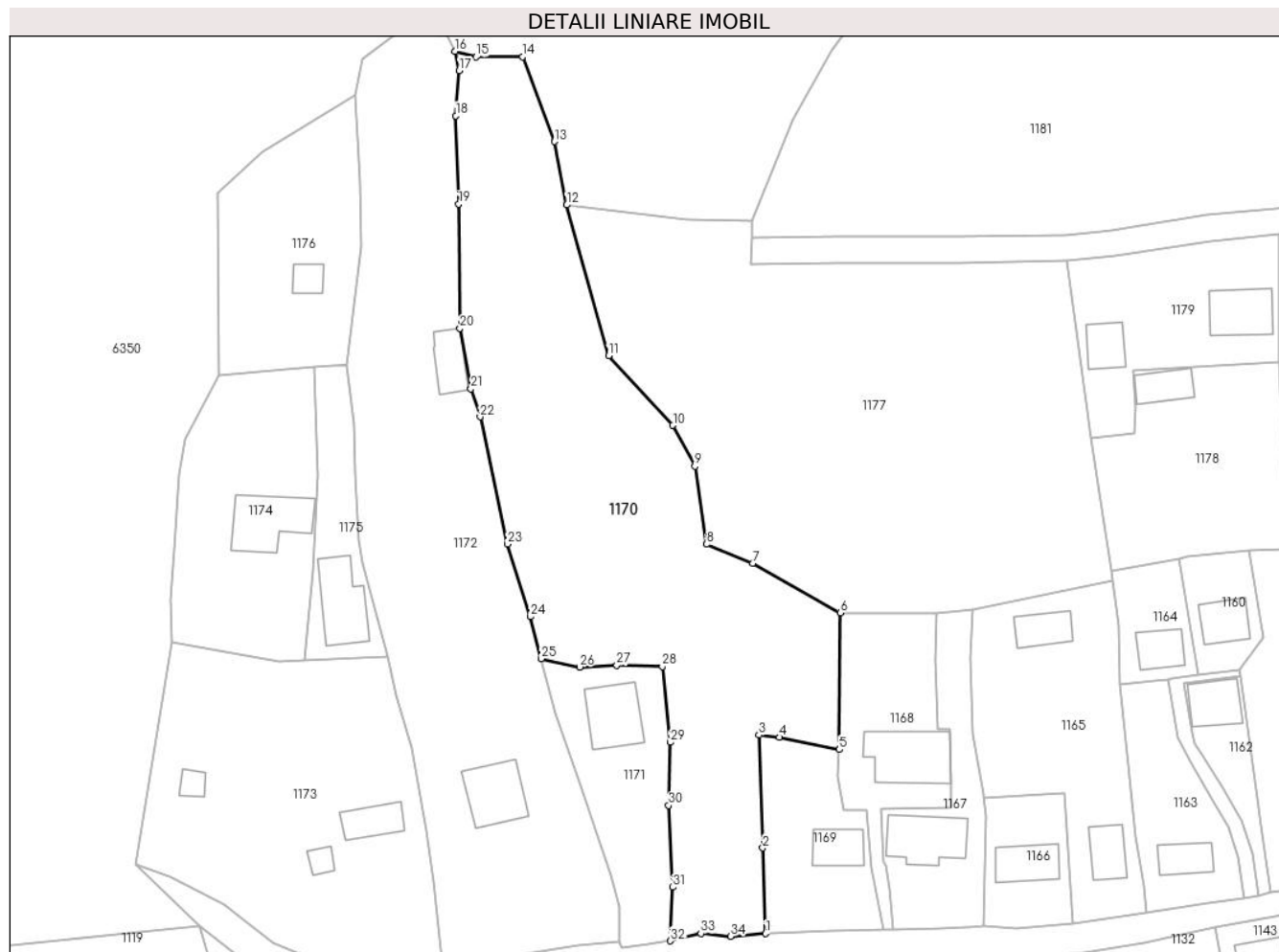
Inscrieri privind dezmembramintele dreptului de proprietate, drepturi reale de garanție și sarcini	Referințe
NU SUNT	

## Anexa Nr. 1 La Partea I

## Teren

Nr cadastral	Suprafața (mp)*	Observații / Referințe
	2.426	

\* Suprafața este determinată în planul de proiecție Stereo 70.



## Date referitoare la teren

Crt	Categorie folosință	Intra vilan	Suprafața (mp)	Tarla	Parcelă	Nr. topo	Observații / Referințe
1	faneata	DA	2.145	-	-	-	
2	faneata	NU	281	-	-	-	

## Lungime Segmente

1) Valorile lungimilor segmentelor sunt obținute din proiecție în plan.

Punct început	X / Y	Punct sfârșit	X / Y	Lungime segment (** (m))	Punct început	X / Y	Punct sfârșit	X / Y	Lungime segment (** (m))
1	587.698,188 637.540,426	2	587.697,796 637.551,981	11.562	2	587.697,796 637.551,981	3	587.697,306 637.567,2	15.227
3	587.697,306 637.567,2	4	587.700,026 637.566,917	2.735	4	587.700,026 637.566,917	5	587.708,124 637.565,253	8.267
5	587.708,124 637.565,253	6	587.708,234 637.583,722	18.469	6	587.708,234 637.583,722	7	587.696,421 637.590,4	13.57
7	587.696,421 637.590,4	8	587.690,184 637.592,971	6.746	8	587.690,184 637.592,971	9	587.688,62 637.603,492	10.637

Punct început	X / Y	Punct sfârșit	X / Y	Lungime segment (** (m)
9	587.688,62 637.603,492	10	587.685,654 637.609,011	6.266
11	587.676,967 637.618,389	12	587.671,327 637.638,748	21.126
13	587.669,682 637.647,301	14	587.665,386 637.658,748	12.227
15	587.659,064 637.658,729	16	587.656,262 637.659,479	2.901
17	587.656,793 637.656,865	18	587.656,346 637.650,786	6.095
19	587.656,713 637.638,88	20	587.656,89 637.622,106	16.775
21	587.658,366 637.613,934	22	587.659,616 637.610,155	3.98
23	587.663,308 637.592,97	24	587.666,377 637.583,187	10.253
25	587.667,861 637.577,5	26	587.673,055 637.576,386	5.312
27	587.678,091 637.576,604	28	587.684,222 637.576,442	6.133
29	587.685,299 637.566,221	30	587.685,07 637.557,73	8.494
31	587.685,645 637.546,677	32	587.685,313 637.539,442	7.243
33	587.689,429 637.540,44	34	587.693,455 637.540,047	4.045

Punct început	X / Y	Punct sfârșit	X / Y	Lungime segment (** (m)
10	587.685,654 637.609,011	11	587.676,967 637.618,389	12.783
12	587.671,327 637.638,748	13	587.669,682 637.647,301	8.71
14	587.665,386 637.658,748	15	587.659,064 637.658,729	6.322
16	587.656,262 637.659,479	17	587.656,793 637.656,865	2.667
18	587.656,346 637.650,786	19	587.656,713 637.638,88	11.912
20	587.656,89 637.622,106	21	587.658,366 637.613,934	8.304
22	587.659,616 637.610,155	23	587.663,308 637.592,97	17.577
24	587.666,377 637.583,187	25	587.667,861 637.577,5	5.877
26	587.673,055 637.576,386	27	587.678,091 637.576,604	5.041
28	587.684,222 637.576,442	29	587.685,299 637.566,221	10.278
30	587.685,07 637.557,73	31	587.685,645 637.546,677	11.068
32	587.685,313 637.539,442	33	587.689,429 637.540,44	4.235
34	587.693,455 637.540,047	1	587.698,188 637.540,426	4.748

\*\* Lungimile segmentelor sunt determinate în planul de proiecție Stereo 70 și sunt rotunjite la 1 milimetru.

\*\*\* Distanța dintre puncte este formată din segmente cumulate ce sunt mai mici decât valoarea 1 milimetru.



**DATE DESPRE IMOBILUL NR. 1171**

Oficiul de Cadastru și Publicitate Imobiliară NEAMT  
Biroul de Cadastru și Publicitate Imobiliară Targu-Neamt

**A. Partea I. Descrierea imobilului**

TEREN Intravilan

Adresa: Loc. Stâncă, Jud. Neamt

Nr. Crt	Nr cadastral Nr. topografic	Suprafața* (mp)	Observații / Referințe
A1		425	Sector cadastral:30 Teren imprejmuit;

**Construcții**

Crt	Nr cadastral Nr. topografic	Adresa	Observații / Referințe
A1.1		Loc. Stâncă, Jud. Neamt	Nr. niveluri:1; S. construita la sol:57 mp;

**B. Partea II. Proprietari și acte**

Inscrieri privitoare la dreptul de proprietate și alte drepturi reale		Referințe
/		
Act Administrativ nr. 11526, din 02/09/2022 emis de PRIMARIA COMUNEI PIPIRIG;		
B1	Inscrierea posesiei, drept de PROPRIETATE, dobandit prin Lege, cota actuala 1/1, cota initiala 1/1 1) MIHALACHE GHEORGHE 2) MIHALACHE ANA	A1
Act Administrativ nr. 10826, din 17/08/2022 emis de PRIMARIA COMUNEI PIPIRIG;		
B2	Intabulare, drept de PROPRIETATE, dobandit prin Lege, cota actuala 1/1, cota initiala 1/1 1) MIHALACHE GHEORGHE 2) MIHALACHE ANA	A1.1

**C. Partea III. SARCINI .**

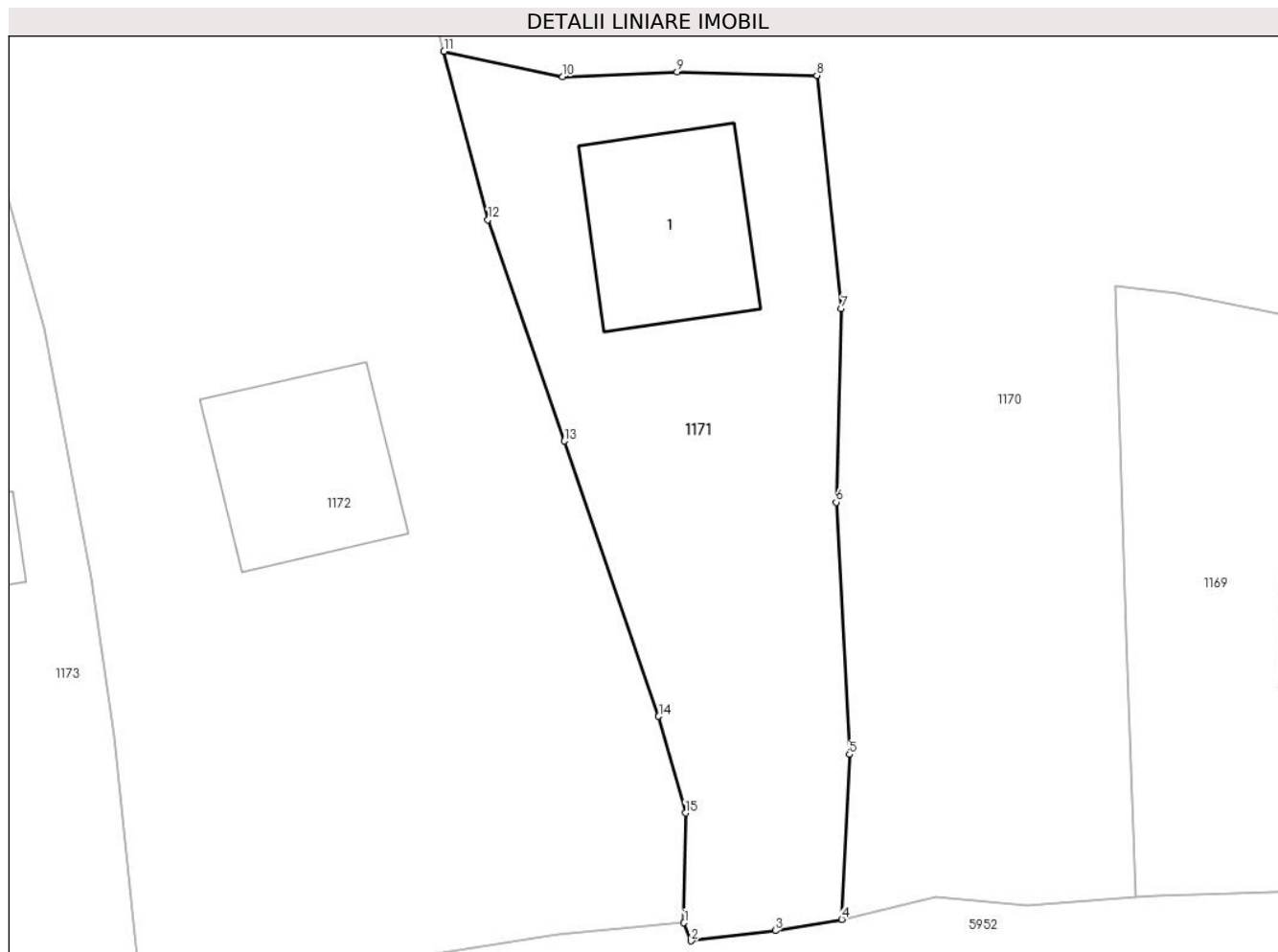
Inscrieri privind dezmembramintele dreptului de proprietate, drepturi reale de garanție și sarcini	Referințe
NU SUNT	

## Anexa Nr. 1 La Partea I

## Teren

Nr cadastral	Suprafața (mp)*	Observații / Referințe
	425	

\* Suprafața este determinată în planul de proiecție Stereo 70.



## Date referitoare la teren

Crt	Categorie folosință	Intravilan	Suprafața (mp)	Tarla	Parcelă	Nr. topo	Observații / Referințe
1	curți constructii	DA	289	-	-	-	
2	faneata	DA	136	-	-	-	

## Date referitoare la construcții

Crt	Număr	Destinație construcție	Supraf. (mp)	Situație juridică	Observații / Referințe
A1.1		construcții de locuințe	57	Cu acte	Nr. niveluri:1; S. construita la sol:57 mp;

## Lungime Segmente

1) Valorile lungimilor segmentelor sunt obținute din proiecție în plan.

Punct început	X / Y	Punct sfârșit	X / Y	Lungime segment (** (m)
1	587.678,388 637.539,29	2	587.678,703 637.538,5	0.85
2	587.678,703 637.538,5	3	587.682,401 637.538,95	3.725
3	587.682,401 637.538,95	4	587.685,313 637.539,442	2.953

Punct început	X / Y	Punct sfârșit	X / Y	Lungime segment (** (m)
4	587.685,313 637.539,442	5	587.685,645 637.546,677	7.243
5	587.685,645 637.546,677	6	587.685,07 637.557,73	11.068
6	587.685,07 637.557,73	7	587.685,299 637.566,221	8.494
7	587.685,299 637.566,221	8	587.684,222 637.576,442	10.278
8	587.684,222 637.576,442	9	587.678,091 637.576,604	6.133
9	587.678,091 637.576,604	10	587.673,055 637.576,386	5.041
10	587.673,055 637.576,386	11	587.667,861 637.577,5	5.312
11	587.667,861 637.577,5	12	587.669,786 637.570,119	7.628
12	587.669,786 637.570,119	13	587.673,138 637.560,409	10.272
13	587.673,138 637.560,409	14	587.677,277 637.548,345	12.754
14	587.677,277 637.548,345	15	587.678,454 637.544,106	4.399
15	587.678,454 637.544,106	1	587.678,388 637.539,29	4.816

\*\* Lungimile segmentelor sunt determinate în planul de proiecție Stereo 70 și sunt rotunjite la 1 milimetru.

\*\*\* Distanța dintre puncte este formată din segmente cumulate ce sunt mai mici decât valoarea 1 milimetru.





**DATE DESPRE IMOBILUL NR. 1172**

Oficiul de Cadastru și Publicitate Imobiliară NEAMT  
Biroul de Cadastru și Publicitate Imobiliară Targu-Neamt

**A. Partea I. Descrierea imobilului**

TEREN Intravilan

Adresa: Loc. Stâncă, Jud. Neamt

Nr. Crt	Nr cadastral Nr. topografic	Suprafața* (mp)	Observații / Referințe
A1	54250	2.251	Sector cadastral:30 Teren imprejmuit; Imobil repozitionat in urma lucrarilor de inregistrare sistematica.

**Construcții**

Crt	Nr cadastral Nr. topografic	Adresa	Observații / Referințe
A1.1		Loc. Stâncă, Jud. Neamt	Nr. niveluri:1; S. construita la sol:58 mp;
A1.2		Loc. Stâncă, Jud. Neamt	Nr. niveluri:1; S. construita la sol:33 mp;

**B. Partea II. Proprietari și acte**

Inscrieri privitoare la dreptul de proprietate și alte drepturi reale		Referințe
<b>28215 / 03/12/2021</b>		
Hotarare Judecatoreasca nr. Sentința Civilă nr. 1528, din 29/11/2018 emis de Judecatoria Targu Neamt (act administrativ nr Certificat fiscal nr. 13939 din 02.12.2021, emis de Comuna Pipirig;hotarare judecatoreasca nr Sentința Civilă nr. 971 din 24.08.2018, emis de Judecatoria Targu Neamt);		
B2	Se transcrie din Registrul de transcriptiuni și inscriptiuni notarea Sentinței Civile nr. 1528/29.11.2018 - Judecătoria Târgu Neamț, înscrisă conform Încheierii nr. 8611 / 27.03.2019 și notarea Sentinței Civile nr. nr. 971 / 24.08.2018 înscrisă conform Încheierii nr. 4781 / 15.02.2019 și se radiază ca urmare a întabulării dreptului de proprietate în baza acesteia	A1
<b>14907 / 08/06/2022</b>		
Act Notarial nr. Contract de donație aut nr. 1704, din 07/06/2022 emis de NP David Radu-Constantin;		
B3	Intabulare, drept de PROPRIETATE, cu titlu de drept de donație, dobandit prin Conventie, cota actuala 1/1, cota initiala 1/1 1) <b>PELIN VICTOR</b> , bun propriu	A1
/		
Act Administrativ nr. 10826, din 17/08/2022 emis de PRIMARIA COMUNEI PIPIRIG;		
B4	Intabulare, drept de PROPRIETATE, dobandit prin Lege, cota actuala 1/1, cota initiala 1/1 1) <b>PELIN VICTOR</b> , bun propriu	A1.1, A1.2

**C. Partea III. SARCINI .**

Inscrieri privind dezmembramintele dreptului de proprietate, drepturi reale de garanție și sarcini	Referințe
NU SUNT	

## Anexa Nr. 1 La Partea I

## Teren

Nr cadastral	Suprafața (mp)*	Observații / Referințe
54250	2.251	Imobil repositionat in urma lucrarilor de inregistrare sistematica.

\* Suprafața este determinată în planul de proiecție Stereo 70.



## Date referitoare la teren

Crt	Categorie folosință	Intra vilan	Suprafața (mp)	Tarla	Parcelă	Nr. topo	Observații / Referințe
1	curți construcții	DA	726	-	-	-	
2	faneata	DA	1.525	-	-	-	

## Date referitoare la construcții

Crt	Număr	Destinație construcție	Supraf. (mp)	Situație juridică	Observații / Referințe
A1.1		construcții de locuințe	58	Cu acte	Nr. niveluri:1; S. construita la sol:58 mp;
A1.2		construcții anexa	33	Cu acte	Nr. niveluri:1; S. construita la sol:33 mp;

## Lungime Segmente

1) Valorile lungimilor segmentelor sunt obținute din proiecție în plan.

Punct început	X / Y	Punct sfârșit	X / Y	Lungime segment (** (m)	Punct început	X / Y	Punct sfârșit	X / Y	Lungime segment (** (m)
1	587.654,664 637.535,068	2	587.662,744 637.537,175	8.35	2	587.662,744 637.537,175	3	587.672,854 637.538,803	10.24
3	587.672,854 637.538,803	4	587.678,388 637.539,29	5.555	4	587.678,388 637.539,29	5	587.678,454 637.544,106	4.816

Punct început	X / Y	Punct sfârșit	X / Y	Lungime segment (** (m))
5	587.678,454 637.544,106	6	587.677,277 637.548,345	4.399
7	587.673,138 637.560,409	8	587.669,786 637.570,119	10.272
9	587.667,861 637.577,5	10	587.666,377 637.583,187	5.877
11	587.663,308 637.592,97	12	587.659,616 637.610,155	17.577
13	587.658,366 637.613,934	14	587.656,89 637.622,106	8.304
15	587.656,713 637.638,88	16	587.656,346 637.650,786	11.912
17	587.656,793 637.656,865	18	587.656,262 637.659,479	2.667
19	587.655,196 637.661,629	20	587.648,337 637.661,916	6.865
21	587.643,792 637.658,41	22	587.642,82 637.653,559	4.947
23	587.643,321 637.641,793	24	587.643,632 637.633,245	8.554
25	587.641,607 637.617,115	26	587.642,66 637.609,211	7.974
27	587.642,709 637.602,505	28	587.643,242 637.593,48	9.041
29	587.643,674 637.590,436	30	587.647,145 637.577,803	13.101
31	587.648,287 637.572,63	32	587.650,326 637.565,342	7.568
33	587.652,357 637.554,381	34	587.653,404 637.547,446	7.014

Punct început	X / Y	Punct sfârșit	X / Y	Lungime segment (** (m))
6	587.677,277 637.548,345	7	587.673,138 637.560,409	12.754
8	587.669,786 637.570,119	9	587.667,861 637.577,5	7.628
10	587.666,377 637.583,187	11	587.663,308 637.592,97	10.253
12	587.659,616 637.610,155	13	587.658,366 637.613,934	3.98
14	587.656,89 637.622,106	15	587.656,713 637.638,88	16.775
16	587.656,346 637.650,786	17	587.656,793 637.656,865	6.095
18	587.656,262 637.659,479	19	587.655,196 637.661,629	2.4
20	587.648,337 637.661,916	21	587.643,792 637.658,41	5.74
22	587.642,82 637.653,559	23	587.643,321 637.641,793	11.777
24	587.643,632 637.633,245	25	587.641,607 637.617,115	16.257
26	587.642,66 637.609,211	27	587.642,709 637.602,505	6.706
28	587.643,242 637.593,48	29	587.643,674 637.590,436	3.075
30	587.647,145 637.577,803	31	587.648,287 637.572,63	5.298
32	587.650,326 637.565,342	33	587.652,357 637.554,381	11.148
34	587.653,404 637.547,446	1	587.654,664 637.535,068	12.442

\*\* Lungimile segmentelor sunt determinate în planul de proiecție Stereo 70 și sunt rotunjite la 1 milimetru.

\*\*\* Distanța dintre puncte este formată din segmente cumulate ce sunt mai mici decât valoarea 1 milimetru.



**DATE DESPRE IMOBILUL NR. 1173**

Oficiul de Cadastru și Publicitate Imobiliară NEAMT  
Biroul de Cadastru și Publicitate Imobiliară Targu-Neamt

**A. Partea I. Descrierea imobilului**

TEREN Intravilan

Adresa: Loc. Stâncă, Jud. Neamt

Nr. Crt	Nr cadastral Nr. topografic	Suprafața* (mp)	Observații / Referințe
A1		1.373	Sector cadastral:30 Teren neimpregmuit;

**Construcții**

Crt	Nr cadastral Nr. topografic	Adresa	Observații / Referințe
A1.1		Loc. Stâncă, Jud. Neamt	Nr. niveluri:1; S. construita la sol:32 mp;
A1.2		Loc. Stâncă, Jud. Neamt	Nr. niveluri:1; S. construita la sol:11 mp;
A1.3		Loc. Stâncă, Jud. Neamt	Nr. niveluri:1; S. construita la sol:11 mp;

**B. Partea II. Proprietari și acte**

Inscrieri privitoare la dreptul de proprietate și alte drepturi reale		Referințe
/		
Act Administrativ nr. 11585, din 02/09/2022 emis de PRIMARIA COMUNEI PIPIRIG;		
B1	Inscrierea posesiei, drept de PROPRIETATE, dobandit prin Lege, cota actuala 1/1, cota initiala 1/1 1) PELIN CONSTANTIN	A1
Act Administrativ nr. 10826, din 17/08/2022 emis de PRIMARIA COMUNEI PIPIRIG;		
B2	Intabulare, drept de PROPRIETATE, dobandit prin Lege, cota actuala 1/1, cota initiala 1/1 1) PELIN CONSTANTIN	A1.1, A1.2, A1.3

**C. Partea III. SARCINI .**

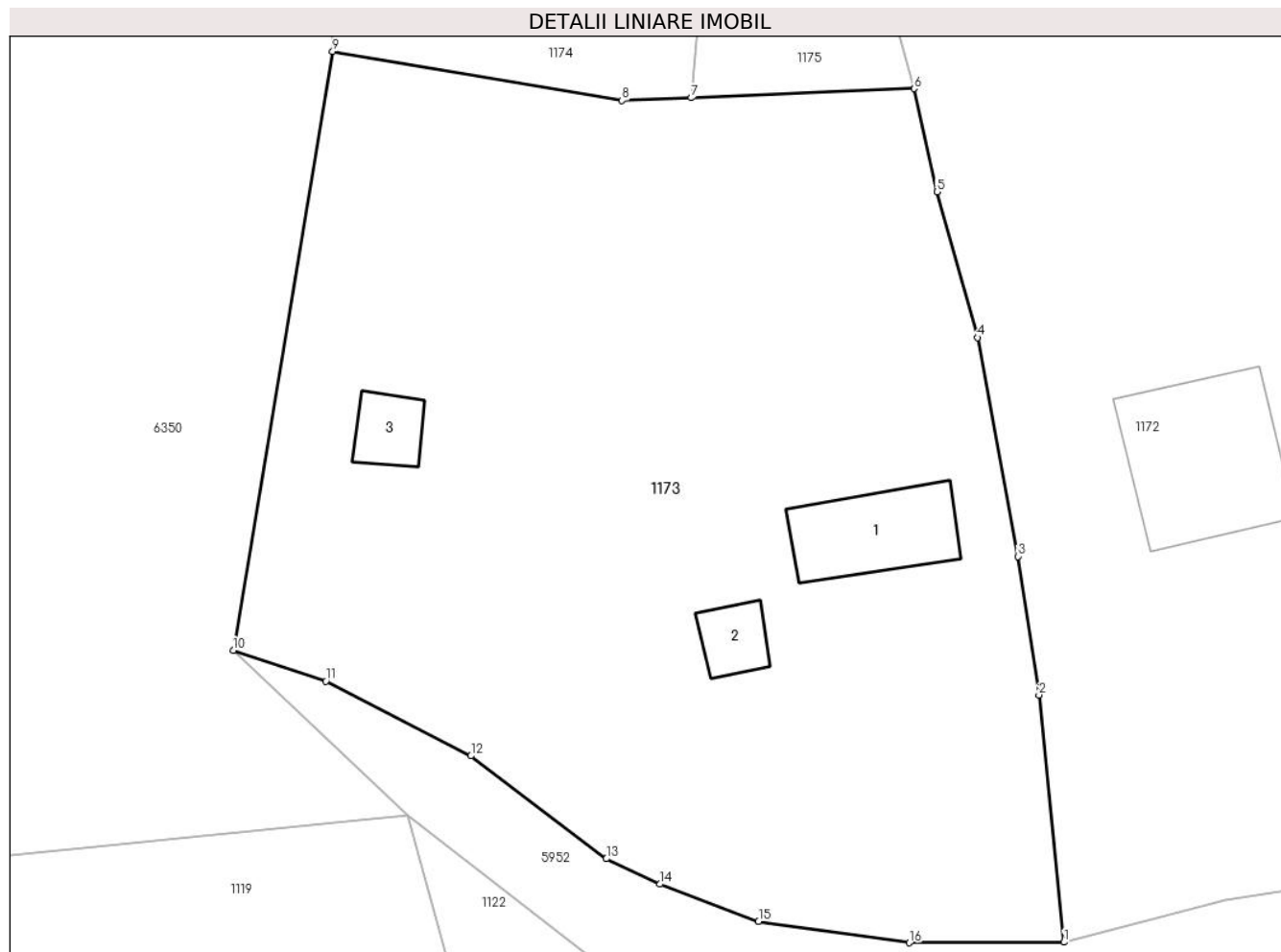
Inscrieri privind dezmembramentele dreptului de proprietate, drepturi reale de garanție și sarcini	Referințe
NU SUNT	

## Anexa Nr. 1 La Partea I

## Teren

Nr cadastral	Suprafața (mp)*	Observații / Referințe
	1.373	

\* Suprafața este determinată în planul de proiecție Stereo 70.



## Date referitoare la teren

Crt	Categorie folosință	Intravilan	Suprafața (mp)	Tarla	Parcelă	Nr. topo	Observații / Referințe
1	curți constructii	DA	336	-	-	-	
2	faneata	DA	1.037	-	-	-	

## Date referitoare la construcții

Crt	Număr	Destinație construcție	Supraf. (mp)	Situație juridică	Observații / Referințe
A1.1		construcții de locuințe	32	Cu acte	Nr. niveluri:1; S. construita la sol:32 mp;
A1.2		construcții anexa	11	Cu acte	Nr. niveluri:1; S. construita la sol:11 mp;
A1.3		construcții anexa	11	Cu acte	Nr. niveluri:1; S. construita la sol:11 mp;

## Lungime Segmente

1) Valorile lungimilor segmentelor sunt obținute din proiecție în plan.

Punct început	X / Y	Punct sfârșit	X / Y	Lungime segment (** (m)
1	587.654,664 637.535,068	2	587.653,404 637.547,446	12.442

Punct început	X / Y	Punct sfârşit	X / Y	Lungime segment (** (m)
2	587.653,404 637.547,446	3	587.652,357 637.554,381	7.014
3	587.652,357 637.554,381	4	587.650,326 637.565,342	11.148
4	587.650,326 637.565,342	5	587.648,287 637.572,63	7.568
5	587.648,287 637.572,63	6	587.647,145 637.577,803	5.298
6	587.647,145 637.577,803	7	587.635,977 637.577,343	11.177
7	587.635,977 637.577,343	8	587.632,512 637.577,2	3.468
8	587.632,512 637.577,2	9	587.618,0 637.579,664	14.72
9	587.618,0 637.579,664	10	587.613,025 637.549,688	30.386
10	587.613,025 637.549,688	11	587.617,661 637.548,137	4.889
11	587.617,661 637.548,137	12	587.624,931 637.544,393	8.177
12	587.624,931 637.544,393	13	587.631,72 637.539,246	8.52
13	587.631,72 637.539,246	14	587.634,409 637.537,978	2.973
14	587.634,409 637.537,978	15	587.639,35 637.536,112	5.282
15	587.639,35 637.536,112	16	587.646,911 637.535,043	7.636
16	587.646,911 637.535,043	1	587.654,664 637.535,068	7.753

\*\* Lungimile segmentelor sunt determinate în planul de proiecţie Stereo 70 şi sunt rotunjite la 1 milimetru.

\*\*\* Distanţa dintre puncte este formată din segmente cumulate ce sunt mai mici decât valoarea 1 milimetru.





**DATE DESPRE IMOBILUL NR. 1174**

Oficiul de Cadastru și Publicitate Imobiliară NEAMT  
Biroul de Cadastru și Publicitate Imobiliară Targu-Neamt

**A. Partea I. Descrierea imobilului**

TEREN Intravilan

Adresa: Loc. Stâncă, Str Pelinului, Jud. Neamt

Nr. Crt	Nr cadastral Nr. topografic	Suprafața* (mp)	Observații / Referințe
A1		678	Sector cadastral:30 Teren neimpregmuit;

**Construcții**

Crt	Nr cadastral Nr. topografic	Adresa	Observații / Referințe
A1.1		Loc. Stâncă, Str Pelinului, Jud. Neamt	Nr. niveluri:1; S. construita la sol:67 mp;

**B. Partea II. Proprietari și acte**

Inscrieri privitoare la dreptul de proprietate și alte drepturi reale		Referințe
/		
Act Administrativ nr. 11588, din 02/09/2022 emis de PRIMARIA COMUNEI PIPIRIG;		
B1	Inscrierea posesiei, drept de PROPRIETATE, dobandit prin Lege, cota actuala 1/1, cota initiala 1/1 1) DUMITRA COSTICĂ 2) DUMITRA PAULINA	A1
Act Administrativ nr. 10826, din 17/08/2022 emis de PRIMARIA COMUNEI PIPIRIG;		
B2	Intabulare, drept de PROPRIETATE, dobandit prin Lege, cota actuala 1/1, cota initiala 1/1 1) DUMITRA COSTICĂ 2) DUMITRA PAULINA	A1.1

**C. Partea III. SARCINI .**

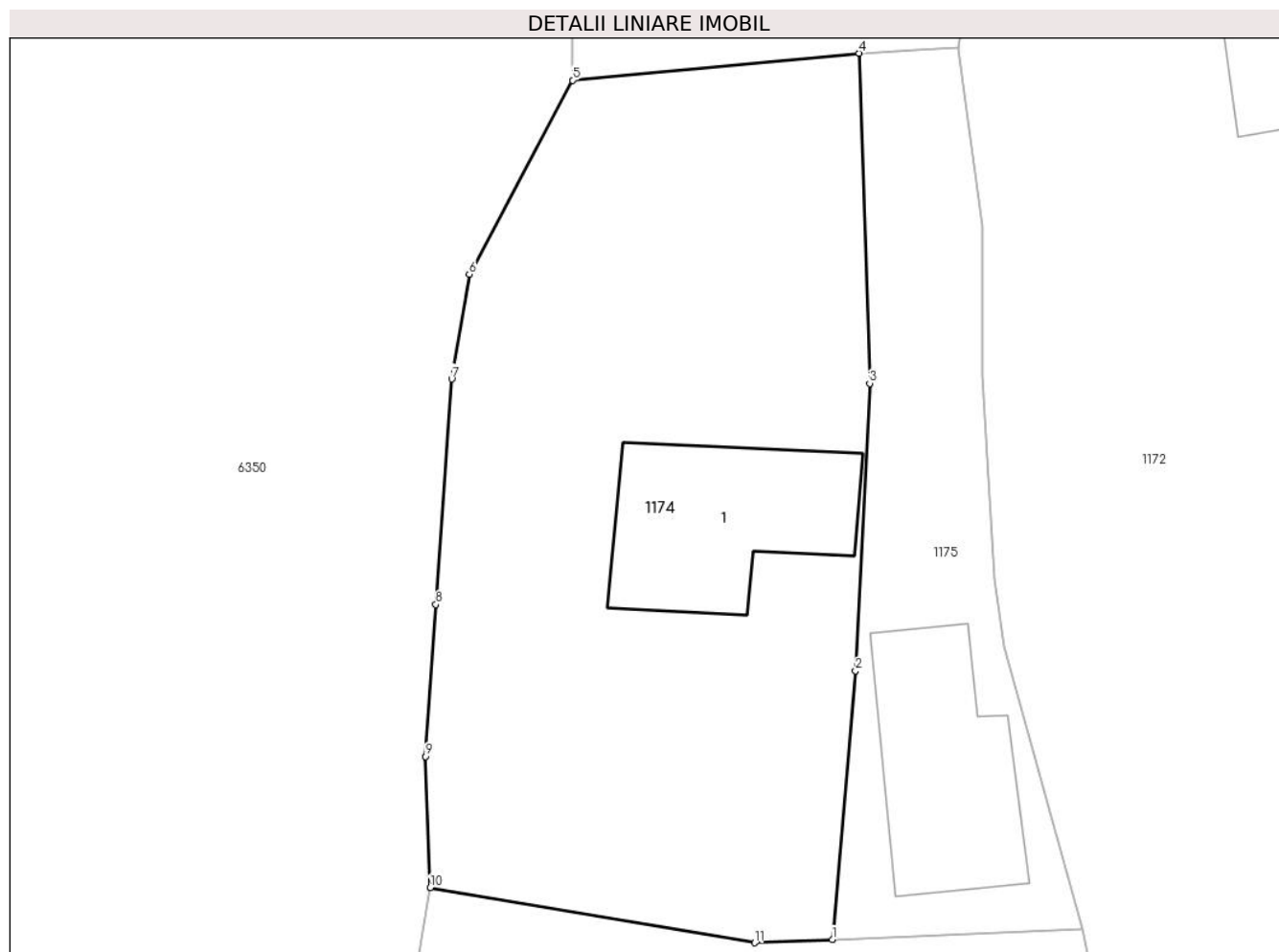
Inscrieri privind dezmembramintele dreptului de proprietate, drepturi reale de garanție și sarcini	Referințe
NU SUNT	

## Anexa Nr. 1 La Partea I

## Teren

Nr cadastral	Suprafața (mp)*	Observații / Referințe
	678	

\* Suprafața este determinată în planul de proiecție Stereo 70.



## Date referitoare la teren

Crt	Categorie folosință	Intra vilan	Suprafața (mp)	Tarla	Parcelă	Nr. topo	Observații / Referințe
1	curți constructii	DA	170	-	-	-	
2	faneata	DA	508	-	-	-	

## Date referitoare la construcții

Crt	Număr	Destinație construcție	Supraf. (mp)	Situație juridică	Observații / Referințe
A1.1		construcții de locuințe	67	Cu acte	Nr. niveluri:1; S. construita la sol:67 mp;

## Lungime Segmente

1) Valorile lungimilor segmentelor sunt obținute din proiecție în plan.

Punct început	X / Y	Punct sfârșit	X / Y	Lungime segment (** (m)
1	587.635,977 637.577,343	2	587.637,014 637.589,353	12.055
2	587.637,014 637.589,353	3	587.637,642 637.602,187	12.849
3	587.637,642 637.602,187	4	587.637,175 637.616,936	14.756

Punct început	X / Y	Punct sfârşit	X / Y	Lungime segment (** (m)
4	587.637,175 637.616,936	5	587.624,365 637.615,728	12.867
5	587.624,365 637.615,728	6	587.619,744 637.607,07	9.814
6	587.619,744 637.607,07	7	587.618,966 637.602,382	4.752
7	587.618,966 637.602,382	8	587.618,256 637.592,306	10.101
8	587.618,256 637.592,306	9	587.617,799 637.585,518	6.803
9	587.617,799 637.585,518	10	587.618,0 637.579,664	5.857
10	587.618,0 637.579,664	11	587.632,512 637.577,2	14.72
11	587.632,512 637.577,2	1	587.635,977 637.577,343	3.468

\*\* Lungimile segmentelor sunt determinate în planul de proiecție Stereo 70 și sunt rotunjite la 1 milimetru.

\*\*\* Distanța dintre puncte este formată din segmente cumulate ce sunt mai mici decât valoarea 1 milimetru.



**DATE DESPRE IMOBILUL NR. 1175**

Oficiul de Cadastru și Publicitate Imobiliară NEAMT  
Biroul de Cadastru și Publicitate Imobiliară Targu-Neamt

**A. Partea I. Descrierea imobilului**

TEREN Intravilan

Adresa: Loc. Stâncă, Str Pelinului, Jud. Neamt

Nr. Crt	Nr cadastral Nr. topografic	Suprafața* (mp)	Observații / Referințe
A1		256	Sector cadastral:30 Teren neimprejmuț;

**Construcții**

Crt	Nr cadastral Nr. topografic	Adresa	Observații / Referințe
A1.1		Loc. Stâncă, Str Pelinului, Jud. Neamt	Nr. niveluri:1; S. construita la sol:63 mp;

**B. Partea II. Proprietari și acte**

Inscrieri privitoare la dreptul de proprietate și alte drepturi reale		Referințe
/		
Act Administrativ nr. 11591, din 02/09/2022 emis de PRIMARIA COMUNEI PIPIRIG;		
B1	Inscrierea posesiei, drept de PROPRIETATE, dobandit prin Lege, cota actuala 1/1, cota initiala 1/1 1) DUMITRA PETRU-IULIAN 2) DUMITRA TEODORA	A1
Act Administrativ nr. 10826, din 17/08/2022 emis de PRIMARIA COMUNEI PIPIRIG;		
B2	Intabulare, drept de PROPRIETATE, dobandit prin Lege, cota actuala 1/1, cota initiala 1/1 1) DUMITRA PETRU-IULIAN 2) DUMITRA TEODORA	A1.1

**C. Partea III. SARCINI .**

Inscrieri privind dezmembramintele dreptului de proprietate, drepturi reale de garanție și sarcini	Referințe
NU SUNT	

## Anexa Nr. 1 La Partea I

## Teren

Nr cadastral	Suprafața (mp)*	Observații / Referințe
	256	

\* Suprafața este determinată în planul de proiecție Stereo 70.



## Date referitoare la teren

Crt	Categorie folosință	Intravilan	Suprafața (mp)	Tarla	Parcelă	Nr. topo	Observații / Referințe
1	curti constructii	DA	132	-	-	-	
2	faneata	DA	124	-	-	-	

## Date referitoare la construcții

Crt	Număr	Destinație construcție	Supraf. (mp)	Situație juridică	Observații / Referințe
A1.1		construcții de locuințe	63	Cu acte	Nr. niveluri:1; S. construita la sol:63 mp;

## Lungime Segmente

1) Valorile lungimilor segmentelor sunt obținute din proiecție în plan.

Punct început	X / Y	Punct sfârșit	X / Y	Lungime segment (** (m)
1	587.647,145 637.577,803	2	587.643,674 637.590,436	13.101
2	587.643,674 637.590,436	3	587.643,242 637.593,48	3.075
3	587.643,242 637.593,48	4	587.642,709 637.602,505	9.041

Punct început	X / Y	Punct sfârşit	X / Y	Lungime segment (** (m)
4	587.642,709 637.602,505	5	587.642,66 637.609,211	6.706
5	587.642,66 637.609,211	6	587.641,607 637.617,115	7.974
6	587.641,607 637.617,115	7	587.641,6 637.617,166	0.051
7	587.641,6 637.617,166	8	587.639,694 637.617,067	1.909
8	587.639,694 637.617,067	9	587.637,175 637.616,936	2.522
9	587.637,175 637.616,936	10	587.637,642 637.602,187	14.756
10	587.637,642 637.602,187	11	587.637,014 637.589,353	12.849
11	587.637,014 637.589,353	12	587.635,977 637.577,343	12.055
12	587.635,977 637.577,343	1	587.647,145 637.577,803	11.177

\*\* Lungimile segmentelor sunt determinate în planul de proiecție Stereo 70 și sunt rotunjite la 1 milimetru.

\*\*\* Distanța dintre puncte este formată din segmente cumulate ce sunt mai mici decât valoarea 1 milimetru.





**DATE DESPRE IMOBILUL NR. 1176**

Oficiul de Cadastru și Publicitate Imobiliară NEAMT  
Biroul de Cadastru și Publicitate Imobiliară Targu-Neamt

**A. Partea I. Descrierea imobilului**

TEREN Intravilan

Adresa: Loc. Stâncă, Jud. Neamt

Nr. Crt	Nr cadastral Nr. topografic	Suprafața* (mp)	Observații / Referințe
A1		582	Sector cadastral:30 Teren neimprejmuit;

**Construcții**

Crt	Nr cadastral Nr. topografic	Adresa	Observații / Referințe
A1.1		Loc. Stâncă, Jud. Neamt	Nr. niveluri:1; S. construita la sol:16 mp;

**B. Partea II. Proprietari și acte**

Inscrieri privitoare la dreptul de proprietate și alte drepturi reale		Referințe
/		
Act Administrativ nr. 11594, din 02/09/2022 emis de PRIMARIA COMUNEI PIPIRIG;		
B1	Inscrierea posesiei, drept de PROPRIETATE, dobandit prin Lege, cota actuala 1/1, cota initiala 1/1 1) PELIN VASILE	A1
Act Administrativ nr. 10826, din 17/08/2022 emis de PRIMARIA COMUNEI PIPIRIG;		
B2	Intabulare, drept de PROPRIETATE, dobandit prin Lege, cota actuala 1/1, cota initiala 1/1 1) PELIN VASILE	A1.1

**C. Partea III. SARCINI .**

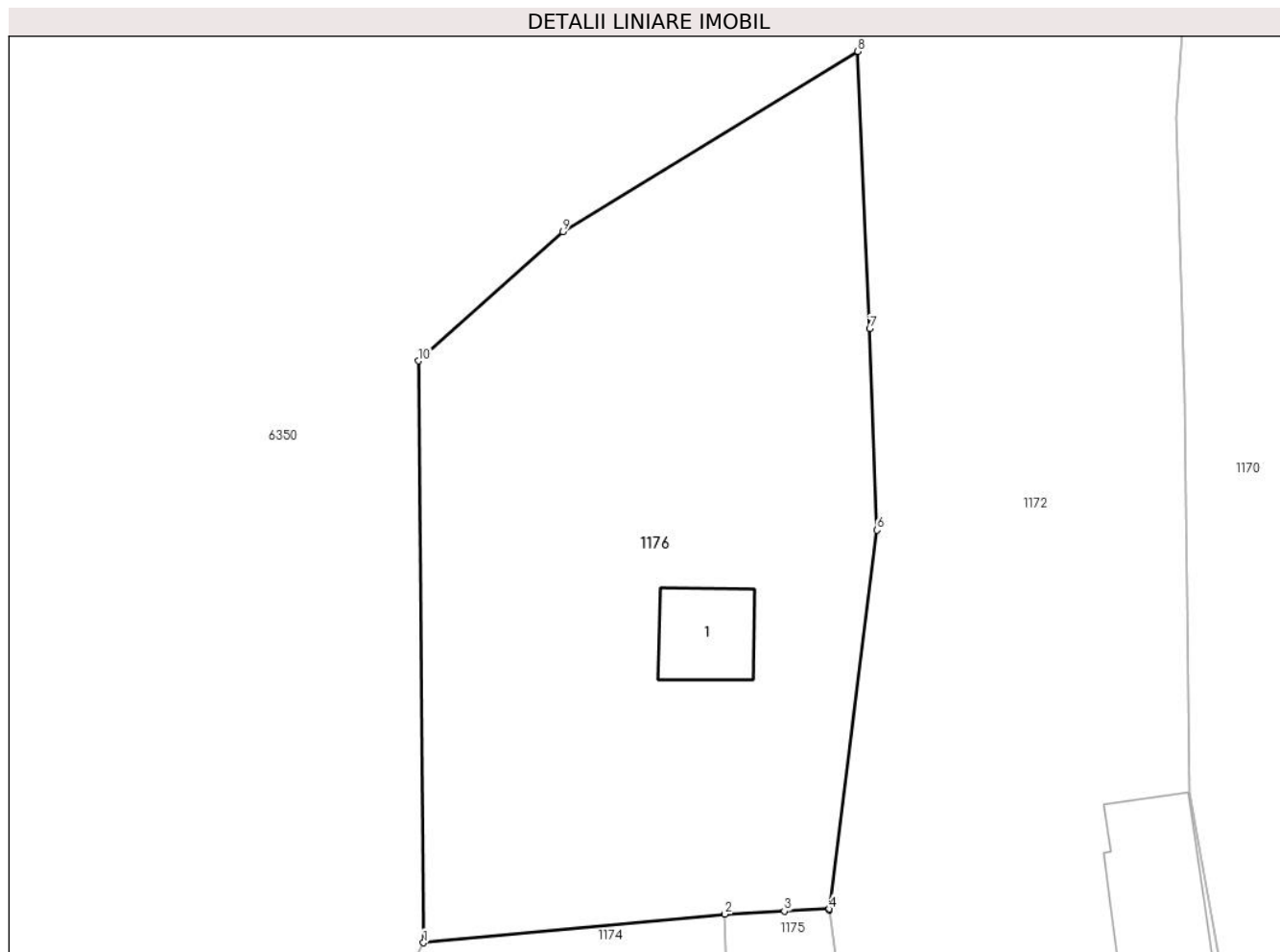
Inscrieri privind dezmembramintele dreptului de proprietate, drepturi reale de garanție și sarcini	Referințe
NU SUNT	

## Anexa Nr. 1 La Partea I

## Teren

Nr cadastral	Suprafața (mp)*	Observații / Referințe
	582	

\* Suprafața este determinată în planul de proiecție Stereo 70.



## Date referitoare la teren

Crt	Categorie folosință	Intravilan	Suprafața (mp)	Tarla	Parcelă	Nr. topo	Observații / Referințe
1	curți constructii	DA	92	-	-	-	
2	pasune	DA	490	-	-	-	

## Date referitoare la construcții

Crt	Număr	Destinație construcție	Supraf. (mp)	Situație juridică	Observații / Referințe
A1.1		construcții de locuințe	16	Cu acte	Nr. niveluri:1; S. construita la sol:16 mp;

## Lungime Segmente

1) Valorile lungimilor segmentelor sunt obținute din proiecție în plan.

Punct început	X / Y	Punct sfârșit	X / Y	Lungime segment (** (m)
1	587.624,365 637.615,728	2	587.637,175 637.616,936	12.867
2	587.637,175 637.616,936	3	587.639,694 637.617,067	2.522
3	587.639,694 637.617,067	4	587.641,6 637.617,166	1.909

Punct început	X / Y	Punct sfârșit	X / Y	Lungime segment (** (m)
4	587.641,6 637.617,166	5	587.641,607 637.617,115	0.051
5	587.641,607 637.617,115	6	587.643,632 637.633,245	16.257
6	587.643,632 637.633,245	7	587.643,321 637.641,793	8.554
7	587.643,321 637.641,793	8	587.642,82 637.653,559	11.777
8	587.642,82 637.653,559	9	587.630,282 637.645,909	14.688
9	587.630,282 637.645,909	10	587.624,148 637.640,421	8.231
10	587.624,148 637.640,421	1	587.624,365 637.615,728	24.694

\*\* Lungimile segmentelor sunt determinate în planul de proiecție Stereo 70 și sunt rotunjite la 1 milimetru.

\*\*\* Distanța dintre puncte este formată din segmente cumulate ce sunt mai mici decât valoarea 1 milimetru.



**DATE DESPRE IMOBILUL NR. 1177**

Oficiul de Cadastru și Publicitate Imobiliară NEAMT  
Biroul de Cadastru și Publicitate Imobiliară Targu-Neamt

**A. Partea I. Descrierea imobilului**

TEREN Intravilan

Adresa: Loc. Stânca, Str Zorilor, Jud. Neamt

Nr. Crt	Nr cadastral Nr. topografic	Suprafața* (mp)	Observații / Referințe
A1		2.770	Sector cadastral:30 Teren neimprejmuit;

**B. Partea II. Proprietari și acte**

Inscrieri privitoare la dreptul de proprietate și alte drepturi reale		Referințe
/		
Act Administrativ nr. 11627, din 07/09/2022 emis de PRIMARIA COMUNEI PIPIRIG;		
B1	Inscrierea posesiei, drept de PROPRIETATE, dobandit prin Lege, cota actuala 1/1, cota initiala 1/1 1) PELIN VASILE	A1

**C. Partea III. SARCINI .**

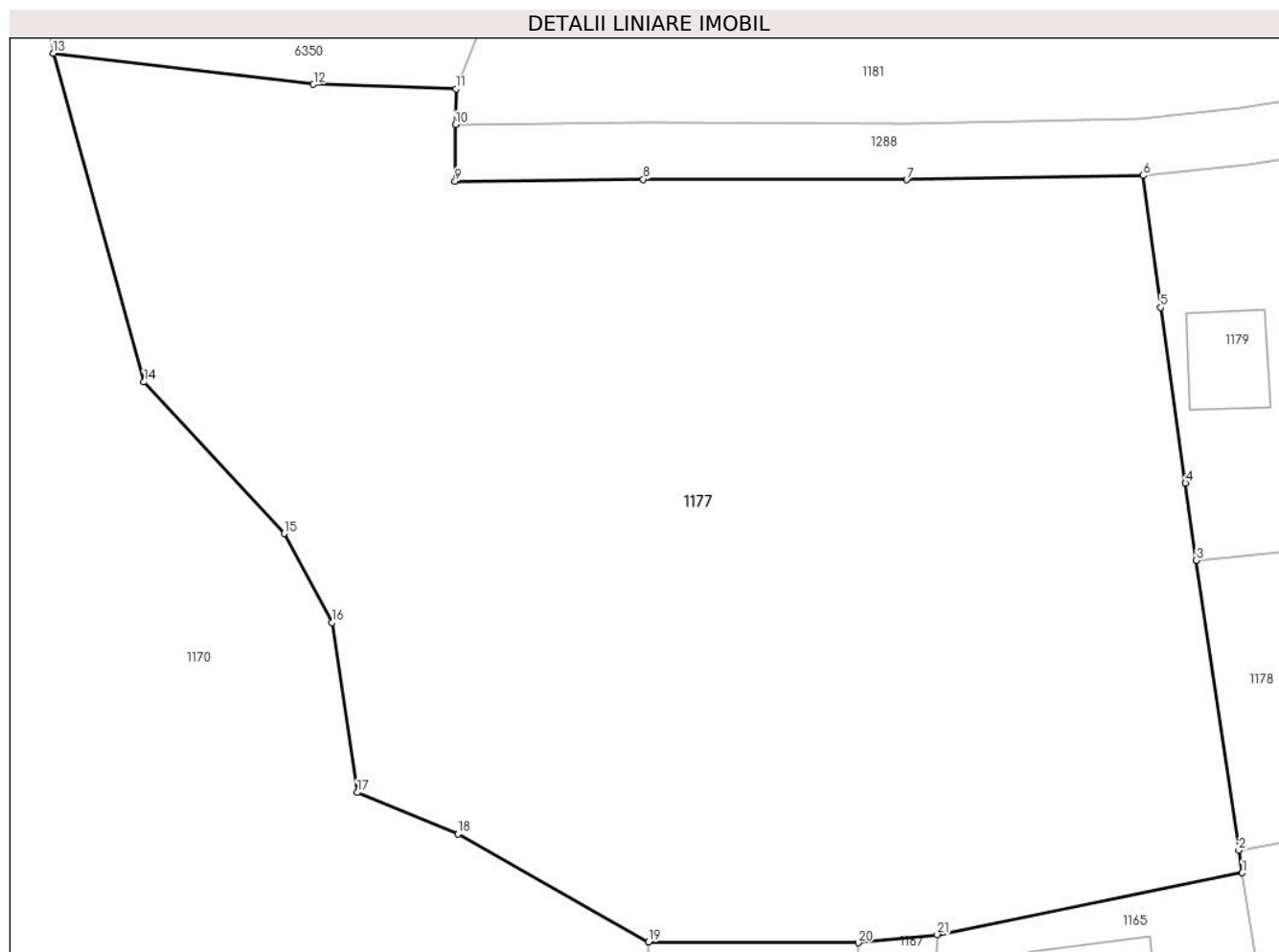
Inscrieri privind dezmembramintele dreptului de proprietate, drepturi reale de garanție și sarcini	Referințe
NU SUNT	

## Anexa Nr. 1 La Partea I

## Teren

Nr cadastral	Suprafața (mp)*	Observații / Referințe
	2.770	

\* Suprafața este determinată în planul de proiecție Stereo 70.



## Date referitoare la teren

Crt	Categorie folosință	Intravilan	Suprafața (mp)	Tarla	Parcelă	Nr. topo	Observații / Referințe
1	faneata	DA	2.770	-	-	-	

## Lungime Segmente

1) Valorile lungimilor segmentelor sunt obținute din proiecție în plan.

Punct început	X / Y	Punct sfârșit	X / Y	Lungime segment (** (m)
1	587.745,019 637.587,999	2	587.744,807 637.589,397	1.414
3	587.742,172 637.607,35	4	587.741,503 637.612,123	4.82
5	587.739,951 637.623,004	6	587.738,878 637.631,181	8.247
7	587.724,217 637.630,92	8	587.707,895 637.630,942	16.322
9	587.696,239 637.630,824	10	587.696,28 637.634,325	3.501

Punct început	X / Y	Punct sfârșit	X / Y	Lungime segment (** (m)
2	587.744,807 637.589,397	3	587.742,172 637.607,35	18.145
4	587.741,503 637.612,123	5	587.739,951 637.623,004	10.991
6	587.738,878 637.631,181	7	587.724,217 637.630,92	14.663
8	587.707,895 637.630,942	9	587.696,239 637.630,824	11.657
10	587.696,28 637.634,325	11	587.696,306 637.636,546	2.221

Punct început	X / Y	Punct sfârșit	X / Y	Lungime segment (** (m)
11	587.696,306 637.636,546	12	587.687,469 637.636,824	8.841
13	587.671,327 637.638,748	14	587.676,967 637.618,389	21.126
15	587.685,654 637.609,011	16	587.688,62 637.603,492	6.266
17	587.690,184 637.592,971	18	587.696,421 637.590,4	6.746
19	587.708,234 637.583,722	20	587.721,239 637.583,668	13.005
21	587.726,113 637.584,172	1	587.745,019 637.587,999	19.289

Punct început	X / Y	Punct sfârșit	X / Y	Lungime segment (** (m)
12	587.687,469 637.636,824	13	587.671,327 637.638,748	16.256
14	587.676,967 637.618,389	15	587.685,654 637.609,011	12.783
16	587.688,62 637.603,492	17	587.690,184 637.592,971	10.637
18	587.696,421 637.590,4	19	587.708,234 637.583,722	13.57
20	587.721,239 637.583,668	21	587.726,113 637.584,172	4.9

\*\* Lungimile segmentelor sunt determinate în planul de proiecție Stereo 70 și sunt rotunjite la 1 milimetru.

\*\*\* Distanța dintre puncte este formată din segmente cumulate ce sunt mai mici decât valoarea 1 milimetru.





**DATE DESPRE IMOBILUL NR. 1178**

Oficiul de Cadastru și Publicitate Imobiliară NEAMT  
Biroul de Cadastru și Publicitate Imobiliară Targu-Neamt

**A. Partea I. Descrierea imobilului**

TEREN Intravilan

Adresa: Loc. Stâncă, Str Pelinului, Jud. Neamt

Nr. Crt	Nr cadastral Nr. topografic	Suprafața* (mp)	Observații / Referințe
A1		594	Sector cadastral:30 Teren neimprejmut;

**B. Partea II. Proprietari și acte**

Inscrieri privitoare la dreptul de proprietate și alte drepturi reale		Referințe
/		
Act Administrativ nr. 11721, din 07/09/2022 emis de PRIMARIA COMUNEI PIPIRIG;		
B1	Inscrierea posesiei, drept de PROPRIETATE, dobandit prin Lege, cota actuala 1/1, cota initiala 1/1 1) <b>PELIN DUMITRU</b>	A1
Act Administrativ nr. 10826, din 17/08/2022 emis de PRIMARIA COMUNEI PIPIRIG;		
B2	Intabulare, drept de PROPRIETATE, dobandit prin Lege, cota actuala 1/1, cota initiala 1/1 1) <b>PELIN DUMITRU</b>	A1.1

**C. Partea III. SARCINI .**

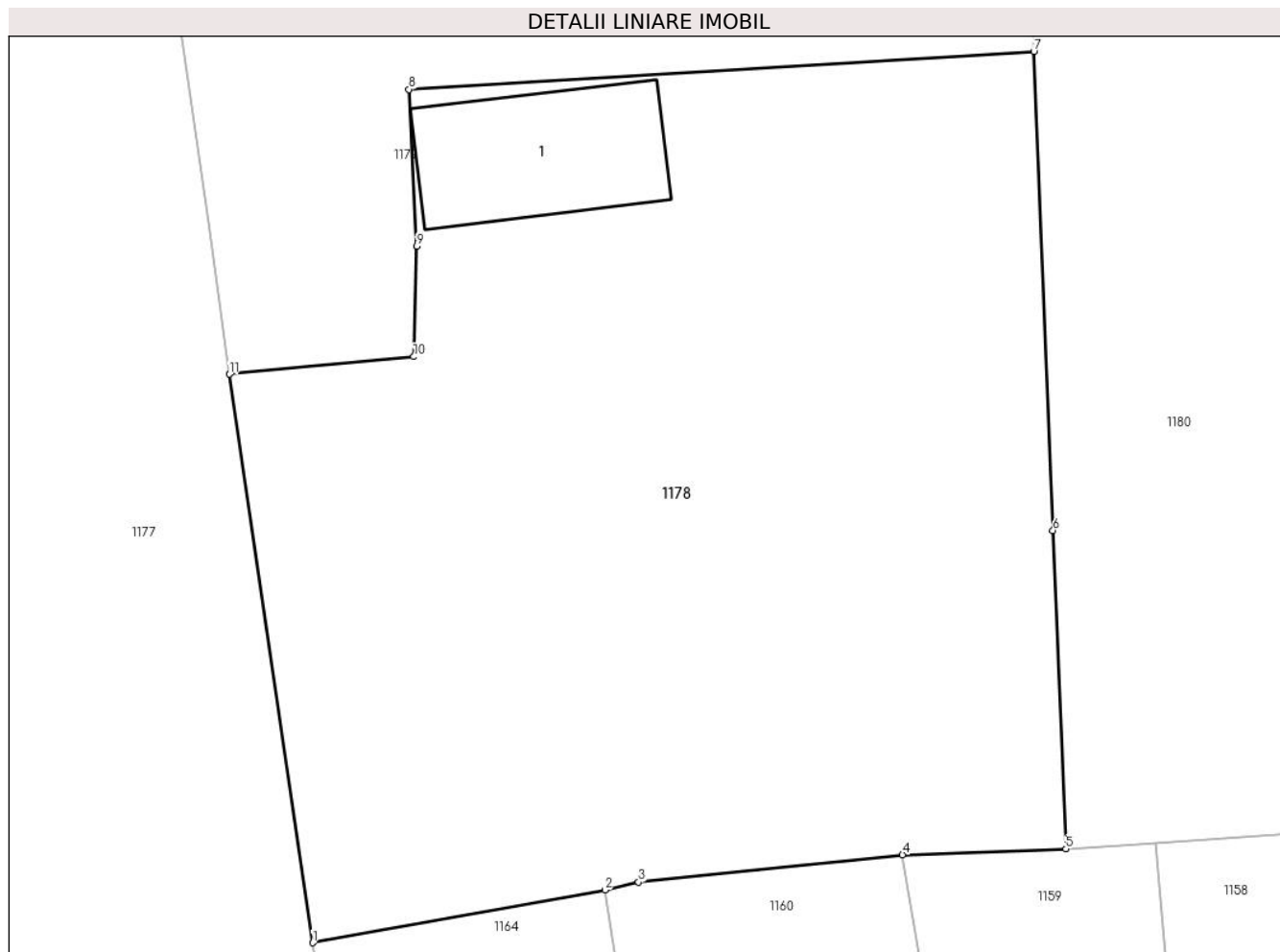
Inscrieri privind dezmembramintele dreptului de proprietate, drepturi reale de garanție și sarcini	Referințe
NU SUNT	

## Anexa Nr. 1 La Partea I

## Teren

Nr cadastral	Suprafața (mp)*	Observații / Referințe
	594	

\* Suprafața este determinată în planul de proiecție Stereo 70.



## Date referitoare la teren

Crt	Categorie folosință	Intravilan	Suprafața (mp)	Tarla	Parcelă	Nr. topo	Observații / Referințe
1	curti constructii	DA	200	-	-	-	
2	curti constructii	DA	394	-	-	-	

## Date referitoare la construcții

Crt	Număr	Destinație construcție	Supraf. (mp)	Situație juridică	Observații / Referințe
A1.1		necunoscut	30	Fara acte	Nr. niveluri:1; S. construita la sol:30 mp;

## Lungime Segmente

1) Valorile lungimilor segmentelor sunt obținute din proiecție în plan.

Punct început	X / Y	Punct sfârșit	X / Y	Lungime segment (** (m)
1	587.744,807 637.589,397	2	587.754,039 637.591,063	9.381
2	587.754,039 637.591,063	3	587.755,104 637.591,311	1.093
3	587.755,104 637.591,311	4	587.763,45 637.592,172	8.39

Punct început	X / Y	Punct sfârșit	X / Y	Lungime segment (** (m)
4	587.763,45 637.592,172	5	587.768,614 637.592,361	5.167
5	587.768,614 637.592,361	6	587.768,204 637.602,416	10.063
6	587.768,204 637.602,416	7	587.767,595 637.617,539	15.135
7	587.767,595 637.617,539	8	587.747,844 637.616,34	19.787
8	587.747,844 637.616,34	9	587.748,097 637.611,394	4.952
9	587.748,097 637.611,394	10	587.747,995 637.607,9	3.495
10	587.747,995 637.607,9	11	587.742,172 637.607,35	5.849
11	587.742,172 637.607,35	1	587.744,807 637.589,397	18.145

\*\* Lungimile segmentelor sunt determinate în planul de proiecție Stereo 70 și sunt rotunjite la 1 milimetru.

\*\*\* Distanța dintre puncte este formată din segmente cumulate ce sunt mai mici decât valoarea 1 milimetru.



**DATE DESPRE IMOBILUL NR. 1179**

Oficiul de Cadastru și Publicitate Imobiliară NEAMT  
Biroul de Cadastru și Publicitate Imobiliară Targu-Neamt

**A. Partea I. Descrierea imobilului**

TEREN Intravilan

Adresa: Loc. Stâncă, Str Pelinului, Jud. Neamt

Nr. Crt	Nr cadastral Nr. topografic	Suprafața* (mp)	Observații / Referințe
A1		509	Sector cadastral:30 Teren neimprijmit;

**Construcții**

Crt	Nr cadastral Nr. topografic	Adresa	Observații / Referințe
A1.1		Loc. Stâncă, Str Pelinului, Jud. Neamt	Nr. niveluri:1; S. construita la sol:51 mp;
A1.2		Loc. Stâncă, Str Pelinului, Jud. Neamt	Nr. niveluri:1; S. construita la sol:30 mp;

**B. Partea II. Proprietari și acte**

Inscrieri privitoare la dreptul de proprietate și alte drepturi reale		Referințe
/		
Act Administrativ nr. 11720, din 07/09/2022 emis de PRIMARIA COMUNEI PIPIRIG;		
B1	Inscrierea posesiei, drept de PROPRIETATE, dobandit prin Lege, cota actuala 1/1, cota initiala 1/1 1) PELIN GHEORGHE	A1
Act Administrativ nr. 10826, din 17/08/2022 emis de PRIMARIA COMUNEI PIPIRIG;		
B2	Intabulare, drept de PROPRIETATE, dobandit prin Lege, cota actuala 1/1, cota initiala 1/1 1) PELIN GHEORGHE	A1.1, A1.2

**C. Partea III. SARCINI .**

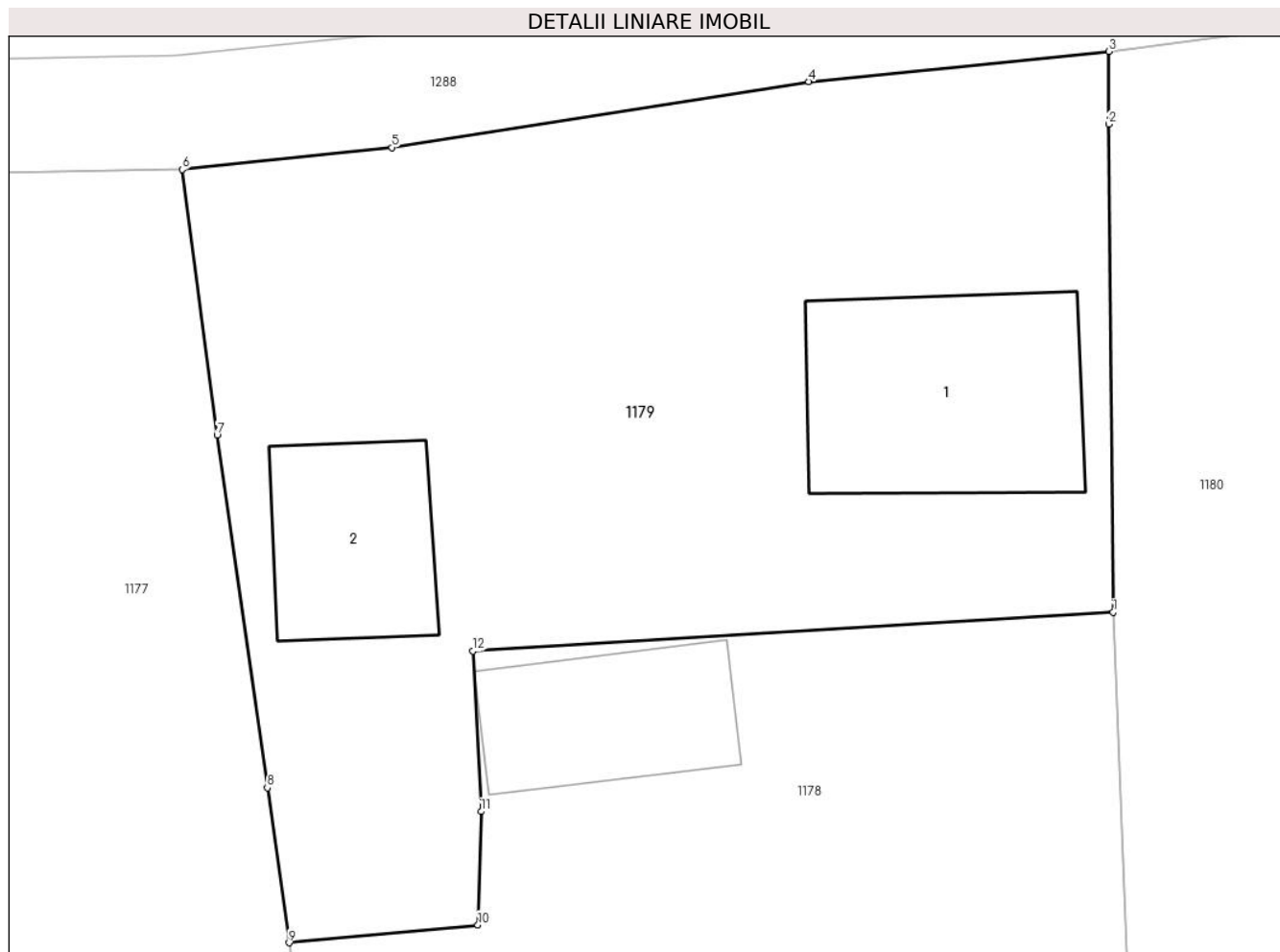
Inscrieri privind dezmembramintele dreptului de proprietate, drepturi reale de garanție și sarcini	Referințe
NU SUNT	

## Anexa Nr. 1 La Partea I

## Teren

Nr cadastral	Suprafața (mp)*	Observații / Referințe
	509	

\* Suprafața este determinată în planul de proiecție Stereo 70.



## Date referitoare la teren

Crt	Categorie folosință	Intra vilan	Suprafața (mp)	Tarla	Parcelă	Nr. topo	Observații / Referințe
1	curți constructii	DA	509	-	-	-	

## Date referitoare la construcții

Crt	Număr	Destinație construcție	Supraf. (mp)	Situație juridică	Observații / Referințe
A1.1		construcții de locuințe	51	Cu acte	Nr. niveluri:1; S. construita la sol:51 mp;
A1.2		construcții anexa	30	Cu acte	Nr. niveluri:1; S. construita la sol:30 mp;

## Lungime Segmente

1) Valorile lungimilor segmentelor sunt obținute din proiecție în plan.

Punct început	X / Y	Punct sfârșit	X / Y	Lungime segment (** (m)
1	587.767,595 637.617,539	2	587.767,46 637.632,575	15.037
2	587.767,46 637.632,575	3	587.767,462 637.634,818	2.243
3	587.767,462 637.634,818	4	587.758,204 637.633,89	9.304

Punct început	X / Y	Punct sfârșit	X / Y	Lungime segment (** (m)
4	587.758,204 637.633,89	5	587.745,348 637.631,854	13.016
5	587.745,348 637.631,854	6	587.738,878 637.631,181	6.505
6	587.738,878 637.631,181	7	587.739,951 637.623,004	8.247
7	587.739,951 637.623,004	8	587.741,503 637.612,123	10.991
8	587.741,503 637.612,123	9	587.742,172 637.607,35	4.82
9	587.742,172 637.607,35	10	587.747,995 637.607,9	5.849
10	587.747,995 637.607,9	11	587.748,097 637.611,394	3.495
11	587.748,097 637.611,394	12	587.747,844 637.616,34	4.952
12	587.747,844 637.616,34	1	587.767,595 637.617,539	19.787

\*\* Lungimile segmentelor sunt determinate în planul de proiecție Stereo 70 și sunt rotunjite la 1 milimetru.

\*\*\* Distanța dintre puncte este formată din segmente cumulate ce sunt mai mici decât valoarea 1 milimetru.





**DATE DESPRE IMOBILUL NR. 1180**

Oficiul de Cadastru și Publicitate Imobiliară NEAMT  
Biroul de Cadastru și Publicitate Imobiliară Targu-Neamt

**A. Partea I. Descrierea imobilului**

TEREN Intravilan

Adresa: Loc. Stâncă, Str Zorilor, Jud. Neamt

Nr. Crt	Nr cadastral Nr. topografic	Suprafața* (mp)	Observații / Referințe
A1		2.077	Sector cadastral:30 Teren imprejmuit;

**B. Partea II. Proprietari și acte**

Inscrieri privitoare la dreptul de proprietate și alte drepturi reale		Referințe
/		
Act Administrativ nr. 11180, din 08/09/2022 emis de PRIMARIA COMUNEI PIPIRIG;		
B1	Inscrierea posesiei, drept de PROPRIETATE, dobandit prin Lege, cota actuala 1/1, cota initiala 1/1 1) PELIN VASILE 2) PELIN MARIA	A1

**C. Partea III. SARCINI .**

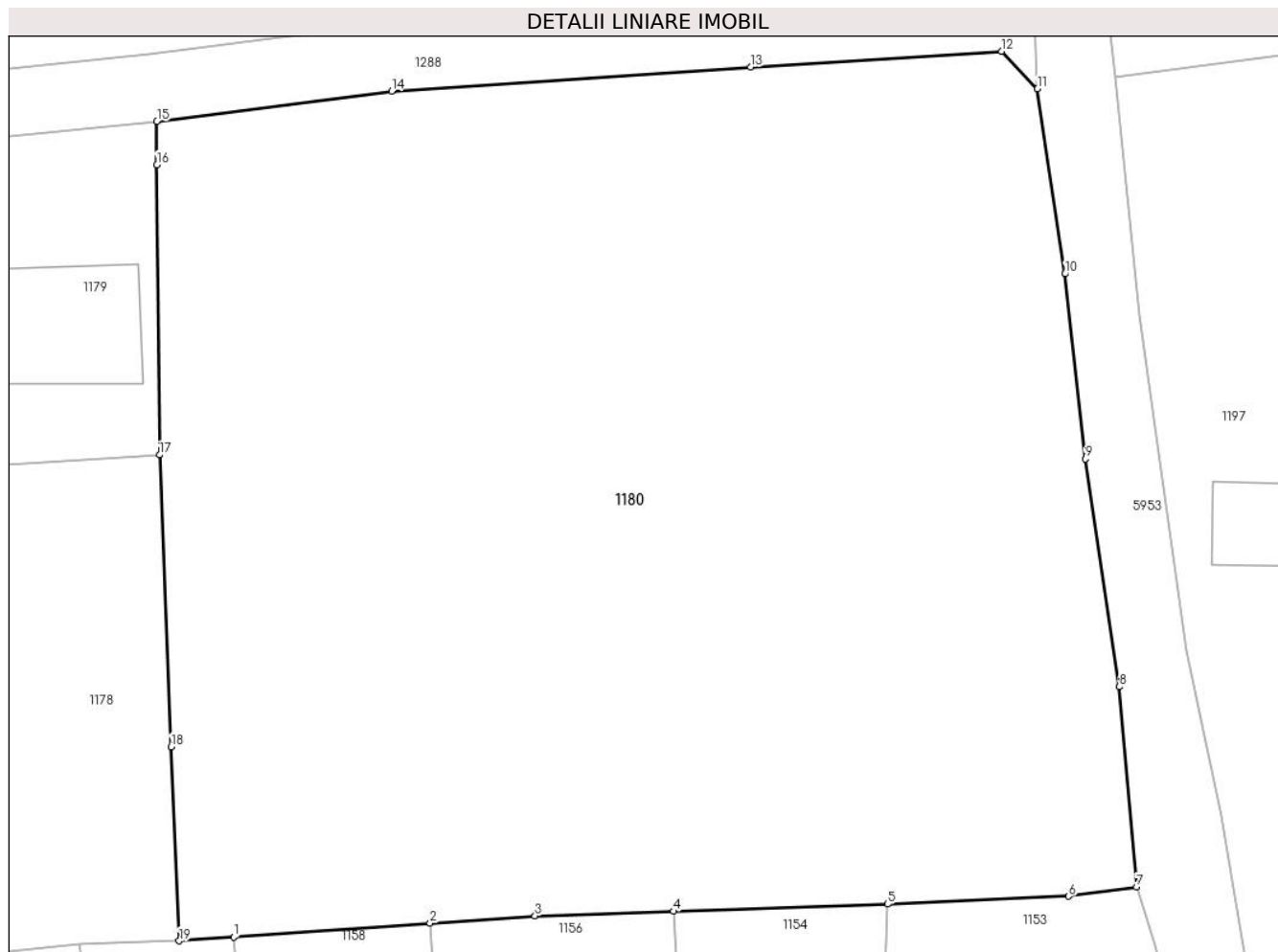
Inscrieri privind dezmembramintele dreptului de proprietate, drepturi reale de garanție și sarcini	Referințe
NU SUNT	

## Anexa Nr. 1 La Partea I

## Teren

Nr cadastral	Suprafața (mp)*	Observații / Referințe
	2.077	

\* Suprafața este determinată în planul de proiecție Stereo 70.



## Date referitoare la teren

Crt	Categorie folosință	Intra vilan	Suprafața (mp)	Tarla	Parcelă	Nr. topo	Observații / Referințe
1	faneata	DA	2.077	-	-	-	

## Lungime Segmente

1) Valorile lungimilor segmentelor sunt obținute din proiecție în plan.

Punct început	X / Y	Punct sfârșit	X / Y	Lungime segment (** (m)
1	587.771,437 637.592,559	2	587.781,621 637.593,272	10.209
2	587.781,621 637.593,272	3	587.787,066 637.593,653	5.458
3	587.787,066 637.593,653	4	587.794,24 637.593,893	7.178
4	587.794,24 637.593,893	5	587.805,341 637.594,264	11.107
5	587.805,341 637.594,264	6	587.814,733 637.594,666	9.401

Punct început	X / Y	Punct sfârșit	X / Y	Lungime segment (** (m)
6	587.814,733 637.594,666	7	587.818,251 637.595,153	3.552
7	587.818,251 637.595,153	8	587.817,357 637.605,522	10.407
8	587.817,357 637.605,522	9	587.815,591 637.617,327	11.936
9	587.815,591 637.617,327	10	587.814,541 637.626,917	9.647
10	587.814,541 637.626,917	11	587.813,116 637.636,499	9.687
11	587.813,116 637.636,499	12	587.811,26 637.638,447	2.691
12	587.811,26 637.638,447	13	587.798,248 637.637,628	13.038
13	587.798,248 637.637,628	14	587.779,633 637.636,389	18.656
14	587.779,633 637.636,389	15	587.767,462 637.634,818	12.272
15	587.767,462 637.634,818	16	587.767,46 637.632,575	2.243
16	587.767,46 637.632,575	17	587.767,595 637.617,539	15.037
17	587.767,595 637.617,539	18	587.768,204 637.602,416	15.135
18	587.768,204 637.602,416	19	587.768,614 637.592,361	10.063
19	587.768,614 637.592,361	1	587.771,437 637.592,559	2.83

\*\* Lungimile segmentelor sunt determinate în planul de proiecție Stereo 70 și sunt rotunjite la 1 milimetru.

\*\*\* Distanța dintre puncte este formată din segmente cumulate ce sunt mai mici decât valoarea 1 milimetru.



**DATE DESPRE IMOBILUL NR. 1181**

Oficiul de Cadastru și Publicitate Imobiliară NEAMT  
Biroul de Cadastru și Publicitate Imobiliară Targu-Neamt

**A. Partea I. Descrierea imobilului**

TEREN Intravilan

Adresa: Loc. Stâncă, Str Codrului, Jud. Neamt

Nr. Crt	Nr cadastral Nr. topografic	Suprafața* (mp)	Observații / Referințe
A1		2.736	Sector cadastral:30 Teren neimprejmuit;

**B. Partea II. Proprietari și acte**

Inscrieri privitoare la dreptul de proprietate și alte drepturi reale		Referințe
/		
Act Administrativ nr. 1181, din 02/09/2022 emis de PRIMARIA COMUNEI PIPIRIG;		
B1	Inscrierea posesiei, drept de PROPRIETATE, dobandit prin Lege, cota actuala 1/1, cota initiala 1/1 1) URSU MARIA	A1

**C. Partea III. SARCINI .**

Inscrieri privind dezmembramintele dreptului de proprietate, drepturi reale de garanție și sarcini	Referințe
NU SUNT	

## Anexa Nr. 1 La Partea I

## Teren

Nr cadastral	Suprafața (mp)*	Observații / Referințe
	2.736	

\* Suprafața este determinată în planul de proiecție Stereo 70.



## Date referitoare la teren

Crt	Categorie folosință	Intravilan	Suprafața (mp)	Tarla	Parcelă	Nr. topo	Observații / Referințe
1	faneata	DA	2.736	-	-	-	

## Lungime Segmente

1) Valorile lungimilor segmentelor sunt obținute din proiecție în plan.

Punct început	X / Y	Punct sfârșit	X / Y	Lungime segment (** (m)
1	587.798,293 637.641,138	2	587.797,224 637.648,618	7.556
3	587.795,3 637.657,744	4	587.795,06 637.662,38	4.642
5	587.794,922 637.669,819	6	587.791,952 637.669,563	2.981
7	587.777,416 637.667,247	8	587.775,038 637.667,148	2.38
9	587.771,41 637.666,312	10	587.759,065 637.665,767	12.357

Punct început	X / Y	Punct sfârșit	X / Y	Lungime segment (** (m)
2	587.797,224 637.648,618	3	587.795,3 637.657,744	9.327
4	587.795,06 637.662,38	5	587.794,922 637.669,819	7.44
6	587.791,952 637.669,563	7	587.777,416 637.667,247	14.719
8	587.775,038 637.667,148	9	587.771,41 637.666,312	3.723
10	587.759,065 637.665,767	11	587.758,251 637.666,363	1.009

Punct început	X / Y	Punct sfârșit	X / Y	Lungime segment (** (m)
11	587.758,251 637.666,363	12	587.753,868 637.666,248	4.385
13	587.744,335 637.665,326	14	587.739,297 637.664,46	5.112
15	587.735,188 637.664,437	16	587.729,717 637.664,629	5.474
17	587.723,073 637.664,086	18	587.710,202 637.663,867	12.873
19	587.707,121 637.659,63	20	587.701,794 637.650,268	10.771
21	587.696,306 637.636,546	22	587.696,28 637.634,325	2.221
23	587.707,88 637.634,442	24	587.724,189 637.634,42	16.309
25	587.738,666 637.634,678	26	587.744,893 637.635,326	6.261
27	587.757,755 637.637,363	28	587.767,063 637.638,296	9.355
29	587.779,292 637.639,874	30	587.798,022 637.641,121	18.771

Punct început	X / Y	Punct sfârșit	X / Y	Lungime segment (** (m)
12	587.753,868 637.666,248	13	587.744,335 637.665,326	9.577
14	587.739,297 637.664,46	15	587.735,188 637.664,437	4.109
16	587.729,717 637.664,629	17	587.723,073 637.664,086	6.666
18	587.710,202 637.663,867	19	587.707,121 637.659,63	5.239
20	587.701,794 637.650,268	21	587.696,306 637.636,546	14.779
22	587.696,28 637.634,325	23	587.707,88 637.634,442	11.601
24	587.724,189 637.634,42	25	587.738,666 637.634,678	14.479
26	587.744,893 637.635,326	27	587.757,755 637.637,363	13.022
28	587.767,063 637.638,296	29	587.779,292 637.639,874	12.33
30	587.798,022 637.641,121	1	587.798,293 637.641,138	0.272

\*\* Lungimile segmentelor sunt determinate în planul de proiecție Stereo 70 și sunt rotunjite la 1 milimetru.

\*\*\* Distanța dintre puncte este formată din segmente cumulate ce sunt mai mici decât valoarea 1 milimetru.





**DATE DESPRE IMOBILUL NR. 1182**

Oficiul de Cadastru și Publicitate Imobiliară NEAMT  
Biroul de Cadastru și Publicitate Imobiliară Targu-Neamt

**A. Partea I. Descrierea imobilului**

TEREN Intravilan

Adresa: Loc. Stâncă, Str Romanului, Jud. Neamt

Nr. Crt	Nr cadastral Nr. topografic	Suprafața* (mp)	Observații / Referințe
A1		440	Sector cadastral:30 Teren imprejmuit;

**Construcții**

Crt	Nr cadastral Nr. topografic	Adresa	Observații / Referințe
A1.1		Loc. Stâncă, Str Romanului, Jud. Neamt	Nr. niveluri:1; S. construita la sol:81 mp;

**B. Partea II. Proprietari și acte**

Inscrieri privitoare la dreptul de proprietate și alte drepturi reale		Referințe
/		
Act Administrativ nr. 11597, din 02/09/2022 emis de PRIMARIA COMUNEI PIPIRIG;		
B1	Inscrierea posesiei, drept de PROPRIETATE, dobandit prin Lege, cota actuala 1/1, cota initiala 1/1 1) MURARIU NECULAI 2) MURARIU CĂTĂLINA	A1
Act Administrativ nr. 10826, din 17/08/2022 emis de PRIMARIA COMUNEI PIPIRIG;		
B2	Intabulare, drept de PROPRIETATE, dobandit prin Lege, cota actuala 1/1, cota initiala 1/1 1) MURARIU NECULAI 2) MURARIU CĂTĂLINA	A1.1

**C. Partea III. SARCINI .**

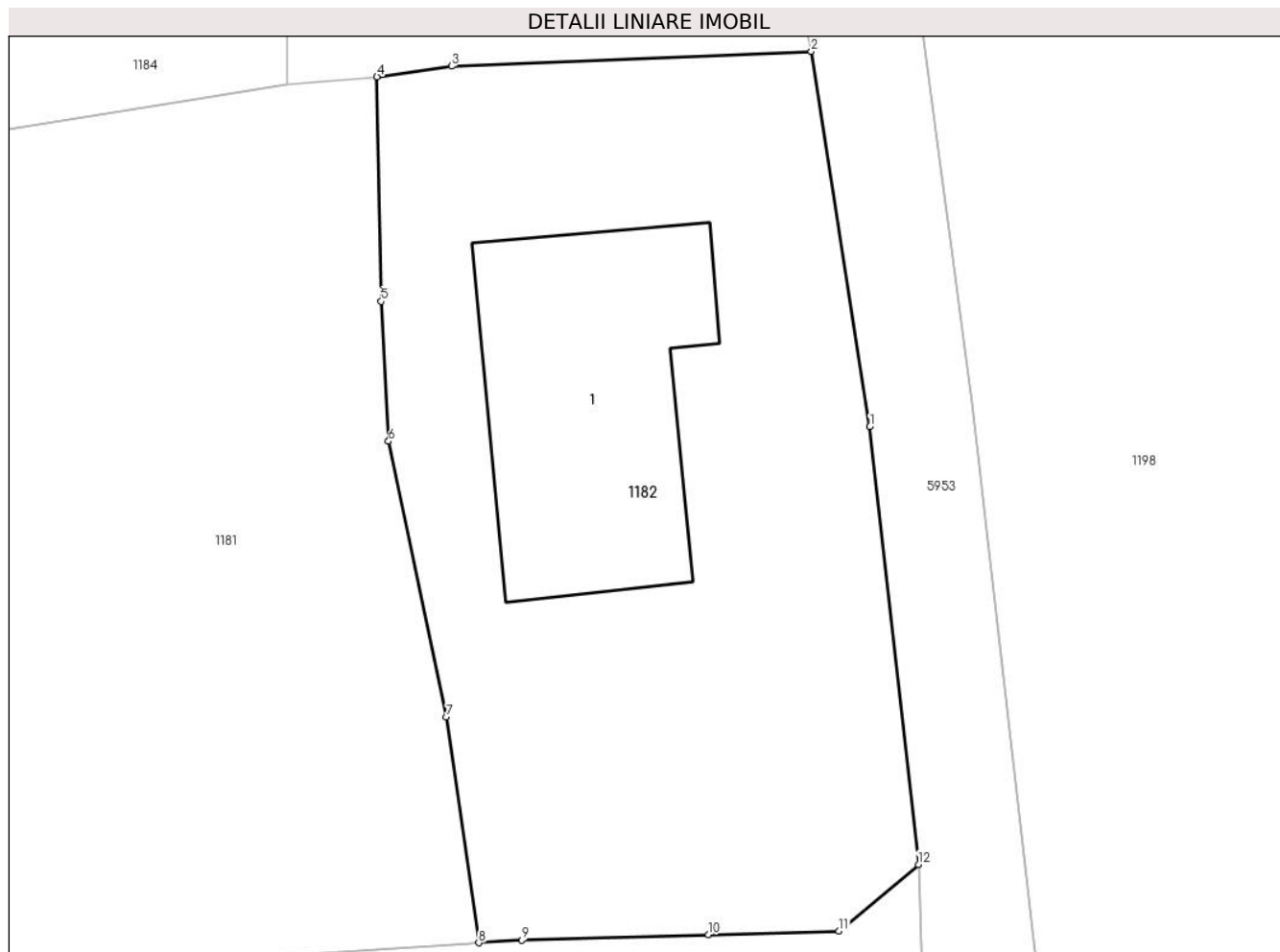
Inscrieri privind dezmembramintele dreptului de proprietate, drepturi reale de garanție și sarcini	Referințe
NU SUNT	

## Anexa Nr. 1 La Partea I

## Teren

Nr cadastral	Suprafața (mp)*	Observații / Referințe
	440	

\* Suprafața este determinată în planul de proiecție Stereo 70.



## Date referitoare la teren

Crt	Categorie folosință	Intravilan	Suprafața (mp)	Tarla	Parcelă	Nr. topo	Observații / Referințe
1	curți constructii	DA	440	-	-	-	

## Date referitoare la construcții

Crt	Număr	Destinație construcție	Supraf. (mp)	Situație juridică	Observații / Referințe
A1.1		construcții de locuințe	81	Cu acte	Nr. niveluri:1; S. construita la sol:81 mp;

## Lungime Segmente

1) Valorile lungimilor segmentelor sunt obținute din proiecție în plan.

Punct început	X / Y	Punct sfârșit	X / Y	Lungime segment (** (m)
1	587.811,262 637.658,233	2	587.809,318 637.670,657	12.575
2	587.809,318 637.670,657	3	587.797,393 637.670,167	11.935
3	587.797,393 637.670,167	4	587.794,922 637.669,819	2.495
4	587.794,922 637.669,819	5	587.795,06 637.662,38	7.44

Punct început	X / Y	Punct sfârșit	X / Y	Lungime segment (** (m)
5	587.795,06 637.662,38	6	587.795,3 637.657,744	4.642
6	587.795,3 637.657,744	7	587.797,224 637.648,618	9.327
7	587.797,224 637.648,618	8	587.798,293 637.641,138	7.556
8	587.798,293 637.641,138	9	587.799,716 637.641,227	1.426
9	587.799,716 637.641,227	10	587.805,901 637.641,406	6.188
10	587.805,901 637.641,406	11	587.810,235 637.641,531	4.336
11	587.810,235 637.641,531	12	587.812,867 637.643,735	3.433
12	587.812,867 637.643,735	1	587.811,262 637.658,233	14.587

\*\* Lungimile segmentelor sunt determinate în planul de proiecție Stereo 70 și sunt rotunjite la 1 milimetru.

\*\*\* Distanța dintre puncte este formată din segmente cumulate ce sunt mai mici decât valoarea 1 milimetru.



**DATE DESPRE IMOBILUL NR. 1183**

Oficiul de Cadastru și Publicitate Imobiliară NEAMT  
Biroul de Cadastru și Publicitate Imobiliară Targu-Neamt

**A. Partea I. Descrierea imobilului**

TEREN Intravilan

Adresa: Loc. Stâncă, Str Romanului, Jud. Neamt

Nr. Crt	Nr cadastral Nr. topografic	Suprafața* (mp)	Observații / Referințe
A1		562	Sector cadastral:30 Teren imprejmuit;

**Construcții**

Crt	Nr cadastral Nr. topografic	Adresa	Observații / Referințe
A1.1		Loc. Stâncă, Str Romanului, Jud. Neamt	Nr. niveluri:1; S. construita la sol:26 mp;

**B. Partea II. Proprietari și acte**

Inscrieri privitoare la dreptul de proprietate și alte drepturi reale		Referințe
/		
Act Administrativ nr. 11599, din 02/09/2022 emis de PRIMARIA COMUNEI PIPIRIG;		
B1	Inscrierea posesiei, drept de PROPRIETATE, dobandit prin Lege, cota actuala 1/1, cota initiala 1/1 1) TUJA IOANA	A1
Act Administrativ nr. 10826, din 17/08/2022 emis de PRIMARIA COMUNEI PIPIRIG;		
B2	Intabulare, drept de PROPRIETATE, dobandit prin Lege, cota actuala 1/1, cota initiala 1/1 1) TUJA IOANA	A1.1

**C. Partea III. SARCINI .**

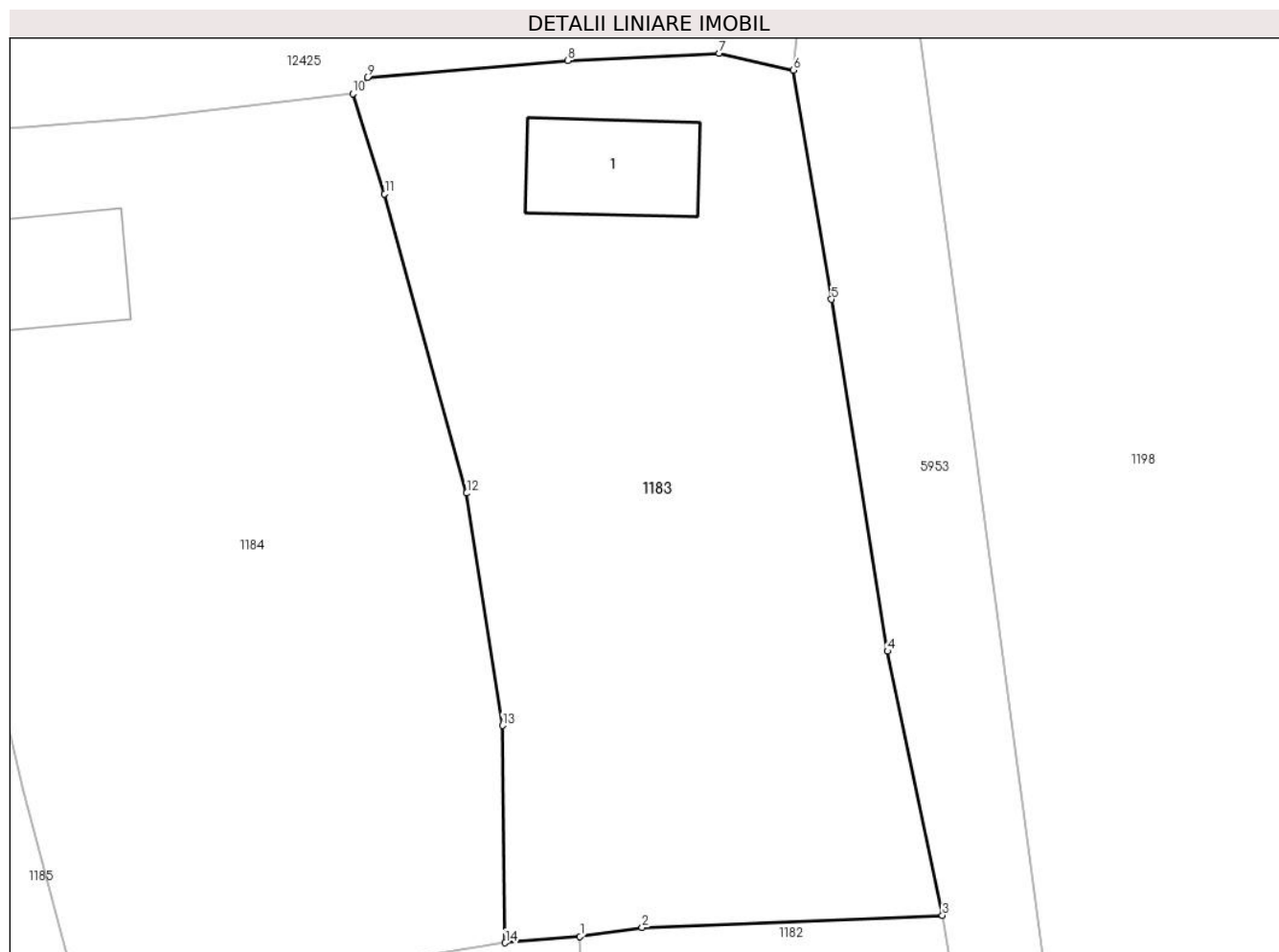
Inscrieri privind dezmembramintele dreptului de proprietate, drepturi reale de garanție și sarcini	Referințe
NU SUNT	

## Anexa Nr. 1 La Partea I

## Teren

Nr cadastral	Suprafața (mp)*	Observații / Referințe
	562	

\* Suprafața este determinată în planul de proiecție Stereo 70.



## Date referitoare la teren

Crt	Categorie folosință	Intra vilan	Suprafața (mp)	Tarla	Parcelă	Nr. topo	Observații / Referințe
1	curti constructii	DA	184	-	-	-	
2	faneata	DA	378	-	-	-	

## Date referitoare la construcții

Crt	Număr	Destinație construcție	Supraf. (mp)	Situație juridică	Observații / Referințe
A1.1		construcții de locuințe	26	Cu acte	Nr. niveluri:1; S. construita la sol:26 mp;

## Lungime Segmente

1) Valorile lungimilor segmentelor sunt obținute din proiecție în plan.

Punct început	X / Y	Punct sfârșit	X / Y	Lungime segment (** (m)
1	587.794,922 637.669,819	2	587.797,393 637.670,167	2.495
2	587.797,393 637.670,167	3	587.809,318 637.670,657	11.935
3	587.809,318 637.670,657	4	587.807,132 637.681,135	10.704

Punct început	X / Y	Punct sfârşit	X / Y	Lungime segment (** (m)
4	587.807,132 637.681,135	5	587.804,906 637.695,102	14.143
5	587.804,906 637.695,102	6	587.803,403 637.704,189	9.21
6	587.803,403 637.704,189	7	587.800,451 637.704,864	3.028
7	587.800,451 637.704,864	8	587.794,438 637.704,572	6.02
8	587.794,438 637.704,572	9	587.786,478 637.703,912	7.987
9	587.786,478 637.703,912	10	587.785,901 637.703,265	0.867
10	587.785,901 637.703,265	11	587.787,164 637.699,282	4.178
11	587.787,164 637.699,282	12	587.790,424 637.687,407	12.314
12	587.790,424 637.687,407	13	587.791,851 637.678,184	9.333
13	587.791,851 637.678,184	14	587.791,952 637.669,563	8.622
14	587.791,952 637.669,563	1	587.794,922 637.669,819	2.981

\*\* Lungimile segmentelor sunt determinate în planul de proiecție Stereo 70 și sunt rotunjite la 1 milimetru.

\*\*\* Distanța dintre puncte este formată din segmente cumulate ce sunt mai mici decât valoarea 1 milimetru.





**DATE DESPRE IMOBILUL NR. 1184**

Oficiul de Cadastru și Publicitate Imobiliară NEAMT  
Biroul de Cadastru și Publicitate Imobiliară Targu-Neamt

**A. Partea I. Descrierea imobilului**

TEREN Intravilan

Adresa: Loc. Stâncă, Str Romanului, Jud. Neamt

Nr. Crt	Nr cadastral Nr. topografic	Suprafața* (mp)	Observații / Referințe
A1		659	Sector cadastral:30 Teren imprejmuit; Rezerva CLFF datorita lipsei actului de proprietate. Insciriere provizorie.

**Construcții**

Crt	Nr cadastral Nr. topografic	Adresa	Observații / Referințe
A1.1		Loc. Stâncă, Str Romanului, Jud. Neamt	Nr. niveluri:1; S. construita la sol:27 mp;

**B. Partea II. Proprietari și acte**

Inscrieri privitoare la dreptul de proprietate și alte drepturi reale		Referințe
/		
Act Normativ nr. 7, din 13/03/1996 emis de PARLAMENTUL ROMANIEI;		
B1	Inscrierea provizorie, drept de PROPRIETATE, dobandit prin Lege, cota actuala 1/1, cota initiala 1/1 1) COMUNA PIPIRIG, CIF:999999999999, PROPRIETAR NEIDENTIFICAT	A1
Act Administrativ nr. 10826, din 17/08/2022 emis de PRIMARIA COMUNEI PIPIRIG;		
B2	Inscrierea provizorie, drept de PROPRIETATE, dobandit prin Lege, cota actuala 1/1, cota initiala 1/1 1) COMUNA PIPIRIG, CIF:999999999999, PROPRIETAR NEIDENTIFICAT	A1.1

**C. Partea III. SARCINI .**

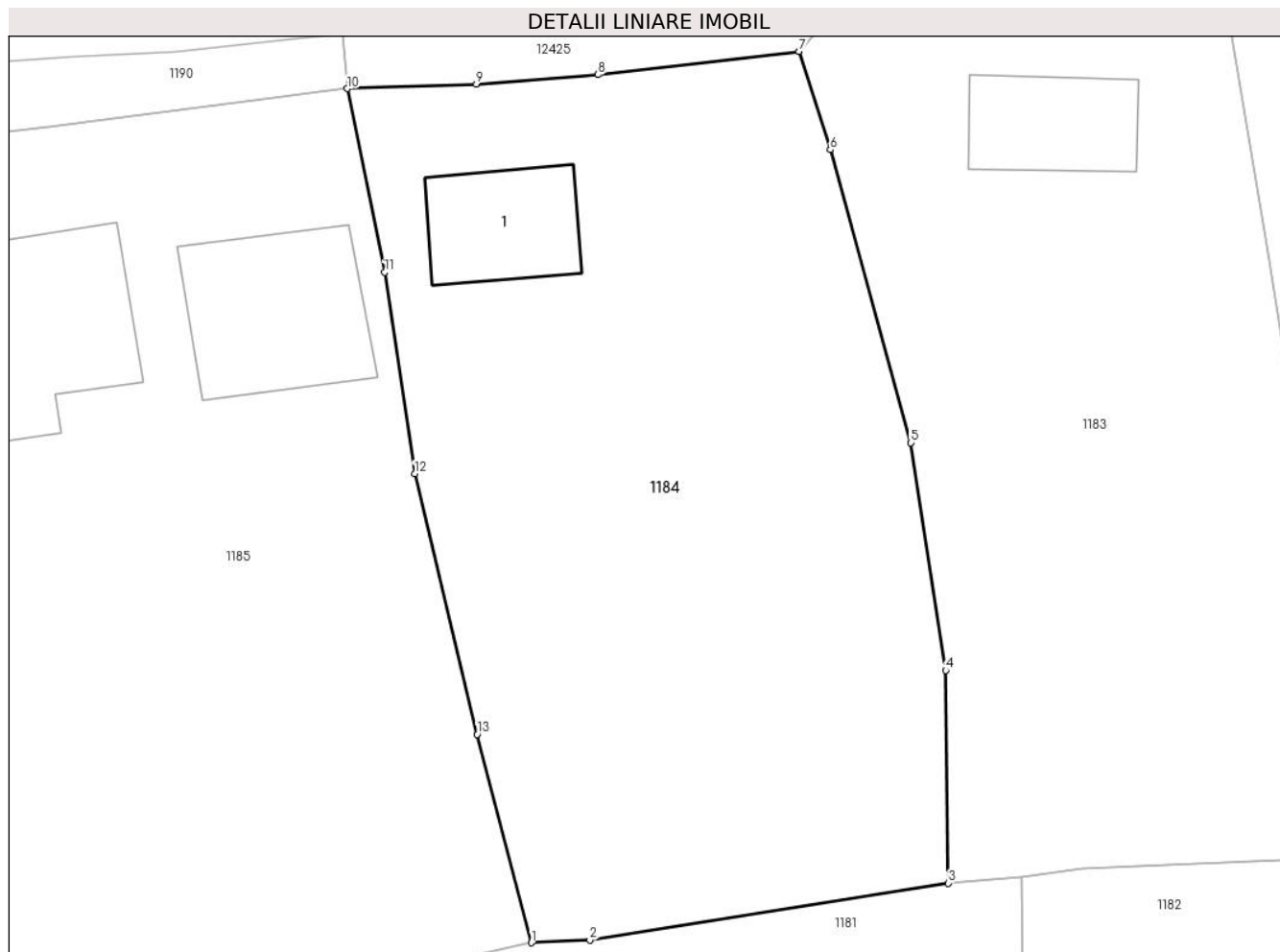
Inscrieri privind dezmembramintele dreptului de proprietate, drepturi reale de garanție și sarcini	Referințe
NU SUNT	

## Anexa Nr. 1 La Partea I

## Teren

Nr cadastral	Suprafața (mp)*	Observații / Referințe
	659	Rezerva CLFF datorita lipsei actului de proprietate. Inscrisie provizorie.

\* Suprafața este determinată în planul de proiecție Stereo 70.



## Date referitoare la teren

Crt	Categorie folosință	Intravilan	Suprafața (mp)	Tarla	Parcelă	Nr. topo	Observații / Referințe
1	curți constructii	DA	91	-	-	-	
2	faneata	DA	568	-	-	-	

## Date referitoare la construcții

Crt	Număr	Destinație construcție	Supraf. (mp)	Situație juridică	Observații / Referințe
A1.1		construcții de locuințe	27	Cu acte	Nr. niveluri:1; S. construita la sol:27 mp;

## Lungime Segmente

1) Valorile lungimilor segmentelor sunt obținute din proiecție în plan.

Punct început	X / Y	Punct sfârșit	X / Y	Lungime segment (** (m)
1	587.775,038 637.667,148	2	587.777,416 637.667,247	2.38
2	587.777,416 637.667,247	3	587.791,952 637.669,563	14.719
3	587.791,952 637.669,563	4	587.791,851 637.678,184	8.622

Punct început	X / Y	Punct sfârșit	X / Y	Lungime segment (** (m)
4	587.791,851 637.678,184	5	587.790,424 637.687,407	9.333
5	587.790,424 637.687,407	6	587.787,164 637.699,282	12.314
6	587.787,164 637.699,282	7	587.785,901 637.703,265	4.178
7	587.785,901 637.703,265	8	587.777,745 637.702,321	8.21
8	587.777,745 637.702,321	9	587.772,803 637.701,946	4.956
9	587.772,803 637.701,946	10	587.767,569 637.701,753	5.238
10	587.767,569 637.701,753	11	587.769,091 637.694,312	7.595
11	587.769,091 637.694,312	12	587.770,307 637.686,154	8.248
12	587.770,307 637.686,154	13	587.772,836 637.675,587	10.865
13	587.772,836 637.675,587	1	587.775,038 637.667,148	8.722

\*\* Lungimile segmentelor sunt determinate în planul de proiecție Stereo 70 și sunt rotunjite la 1 milimetru.

\*\*\* Distanța dintre puncte este formată din segmente cumulate ce sunt mai mici decât valoarea 1 milimetru.



**DATE DESPRE IMOBILUL NR. 1185**

Oficiul de Cadastru și Publicitate Imobiliară NEAMT  
Biroul de Cadastru și Publicitate Imobiliară Targu-Neamt

**A. Partea I. Descrierea imobilului**

TEREN Intravilan

Adresa: Loc. Stâncă, Str Romanului, Jud. Neamt

Nr. Crt	Nr cadastral Nr. topografic	Suprafața* (mp)	Observații / Referințe
A1		970	Sector cadastral:30 Teren imprejmuit;

**Construcții**

Crt	Nr cadastral Nr. topografic	Adresa	Observații / Referințe
A1.1		Loc. Stâncă, Str Romanului, Jud. Neamt	Nr. niveluri:1; S. construita la sol:56 mp;
A1.2		Loc. Stâncă, Str Romanului, Jud. Neamt	Nr. niveluri:1; S. construita la sol:45 mp;

**B. Partea II. Proprietari și acte**

Inscrieri privitoare la dreptul de proprietate și alte drepturi reale		Referințe
/		
Act Administrativ nr. 11602, din 02/09/2022 emis de PRIMARIA COMUNEI PIPIRIG;		
B1	Inscrierea posesiei, drept de PROPRIETATE, dobandit prin Lege, cota actuala 1/1, cota initiala 1/1 1) POPOVICI GHEORGHE 2) POPOVICI VARVARA	A1
Act Administrativ nr. 10826, din 17/08/2022 emis de PRIMARIA COMUNEI PIPIRIG;		
B2	Intabulare, drept de PROPRIETATE, dobandit prin Lege, cota actuala 1/1, cota initiala 1/1 1) POPOVICI GHEORGHE 2) POPOVICI VARVARA	A1.1, A1.2

**C. Partea III. SARCINI .**

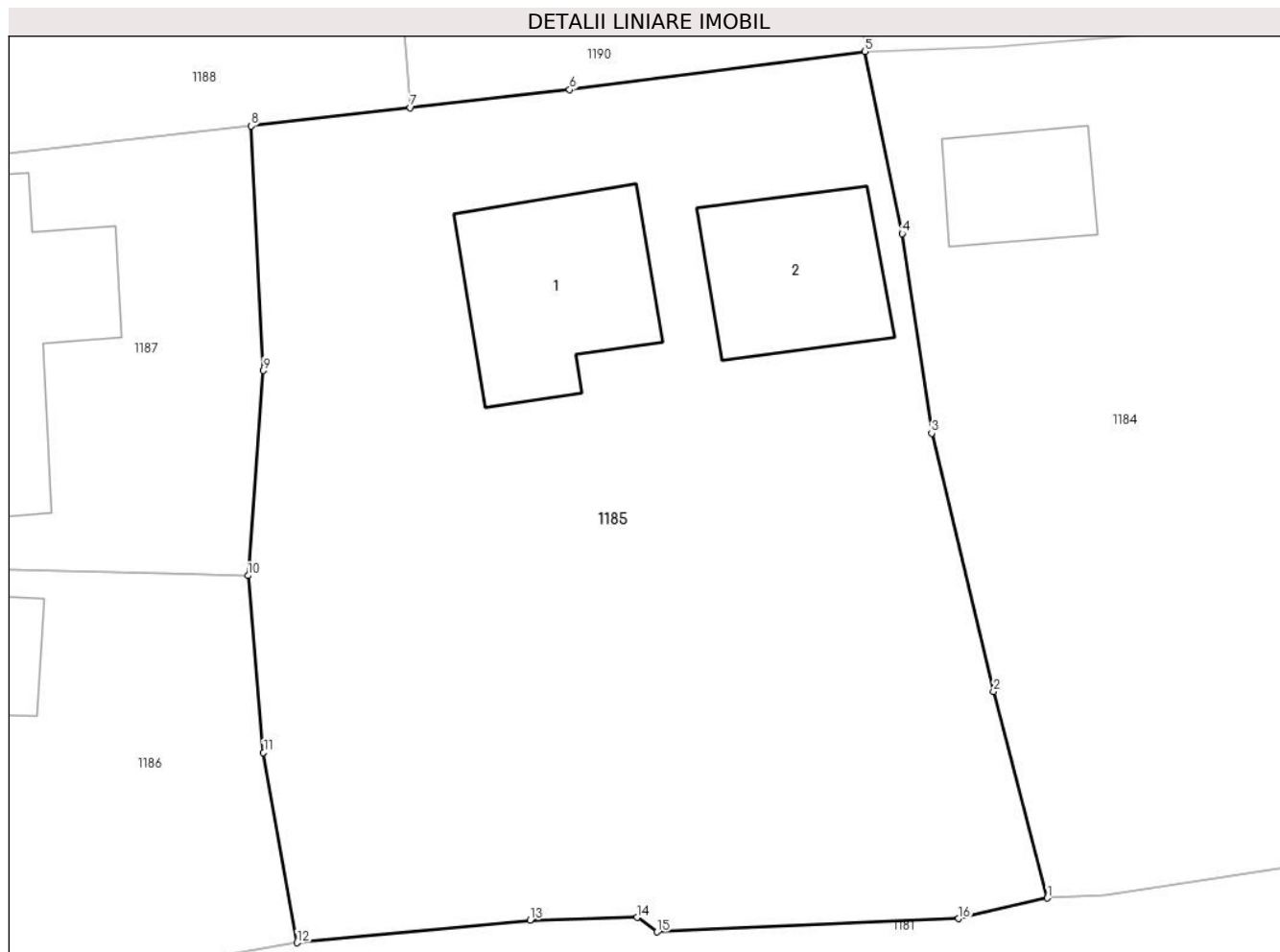
Inscrieri privind dezmembramintele dreptului de proprietate, drepturi reale de garanție și sarcini	Referințe
NU SUNT	

## Anexa Nr. 1 La Partea I

## Teren

Nr cadastral	Suprafața (mp)*	Observații / Referințe
	970	

\* Suprafața este determinată în planul de proiecție Stereo 70.



## Date referitoare la teren

Crt	Categorie folosință	Intravilan	Suprafața (mp)	Tarla	Parcelă	Nr. topo	Observații / Referințe
1	curți constructii	DA	384	-	-	-	
2	faneata	DA	586	-	-	-	

## Date referitoare la construcții

Crt	Număr	Destinație construcție	Supraf. (mp)	Situație juridică	Observații / Referințe
A1.1		construcții de locuințe	56	Cu acte	Nr. niveluri:1; S. construita la sol:56 mp;
A1.2		construcții anexa	45	Cu acte	Nr. niveluri:1; S. construita la sol:45 mp;

## Lungime Segmente

1) Valorile lungimilor segmentelor sunt obținute din proiecție în plan.

Punct început	X / Y	Punct sfârșit	X / Y	Lungime segment (** (m)
1	587.775,038 637.667,148	2	587.772,836 637.675,587	8.722
2	587.772,836 637.675,587	3	587.770,307 637.686,154	10.865

Punct început	X / Y	Punct sfârșit	X / Y	Lungime segment (** (m)
3	587.770,307 637.686,154	4	587.769,091 637.694,312	8.248
4	587.769,091 637.694,312	5	587.767,569 637.701,753	7.595
5	587.767,569 637.701,753	6	587.755,485 637.700,196	12.184
6	587.755,485 637.700,196	7	587.748,969 637.699,452	6.558
7	587.748,969 637.699,452	8	587.742,453 637.698,707	6.558
8	587.742,453 637.698,707	9	587.742,962 637.688,707	10.013
9	587.742,962 637.688,707	10	587.742,332 637.680,33	8.401
10	587.742,332 637.680,33	11	587.742,961 637.673,102	7.255
11	587.742,961 637.673,102	12	587.744,335 637.665,326	7.896
12	587.744,335 637.665,326	13	587.753,868 637.666,248	9.577
13	587.753,868 637.666,248	14	587.758,251 637.666,363	4.385
14	587.758,251 637.666,363	15	587.759,065 637.665,767	1.009
15	587.759,065 637.665,767	16	587.771,41 637.666,312	12.357
16	587.771,41 637.666,312	1	587.775,038 637.667,148	3.723

\*\* Lungimile segmentelor sunt determinate în planul de proiecție Stereo 70 și sunt rotunjite la 1 milimetru.

\*\*\* Distanța dintre puncte este formată din segmente cumulate ce sunt mai mici decât valoarea 1 milimetru.





**DATE DESPRE IMOBILUL NR. 1186**

Oficiul de Cadastru și Publicitate Imobiliară NEAMT  
Biroul de Cadastru și Publicitate Imobiliară Targu-Neamt

**A. Partea I. Descrierea imobilului**

TEREN Intravilan

Adresa: Loc. Stâncă, Str Romanului, Jud. Neamt

Nr. Crt	Nr cadastral Nr. topografic	Suprafața* (mp)	Observații / Referințe
A1		545	Sector cadastral:30 Teren neimpregmuit;

**Construcții**

Crt	Nr cadastral Nr. topografic	Adresa	Observații / Referințe
A1.1		Loc. Stâncă, Str Romanului, Jud. Neamt	Nr. niveluri:1; S. construita la sol:68 mp;

**B. Partea II. Proprietari și acte**

Inscrieri privitoare la dreptul de proprietate și alte drepturi reale		Referințe
/		
Act Administrativ nr. 11603, din 02/09/2022 emis de PRIMARIA COMUNEI PIPIRIG;		
B1	Inscrierea posesiei, drept de PROPRIETATE, dobandit prin Lege, cota actuala 1/1, cota initiala 1/1 1) POPOVICI NICUȘOR 2) POPOVICI IONELA	A1
Act Administrativ nr. 10826, din 17/08/2022 emis de PRIMARIA COMUNEI PIPIRIG;		
B2	Intabulare, drept de PROPRIETATE, dobandit prin Lege, cota actuala 1/1, cota initiala 1/1 1) POPOVICI NICUȘOR 2) POPOVICI IONELA	A1.1

**C. Partea III. SARCINI .**

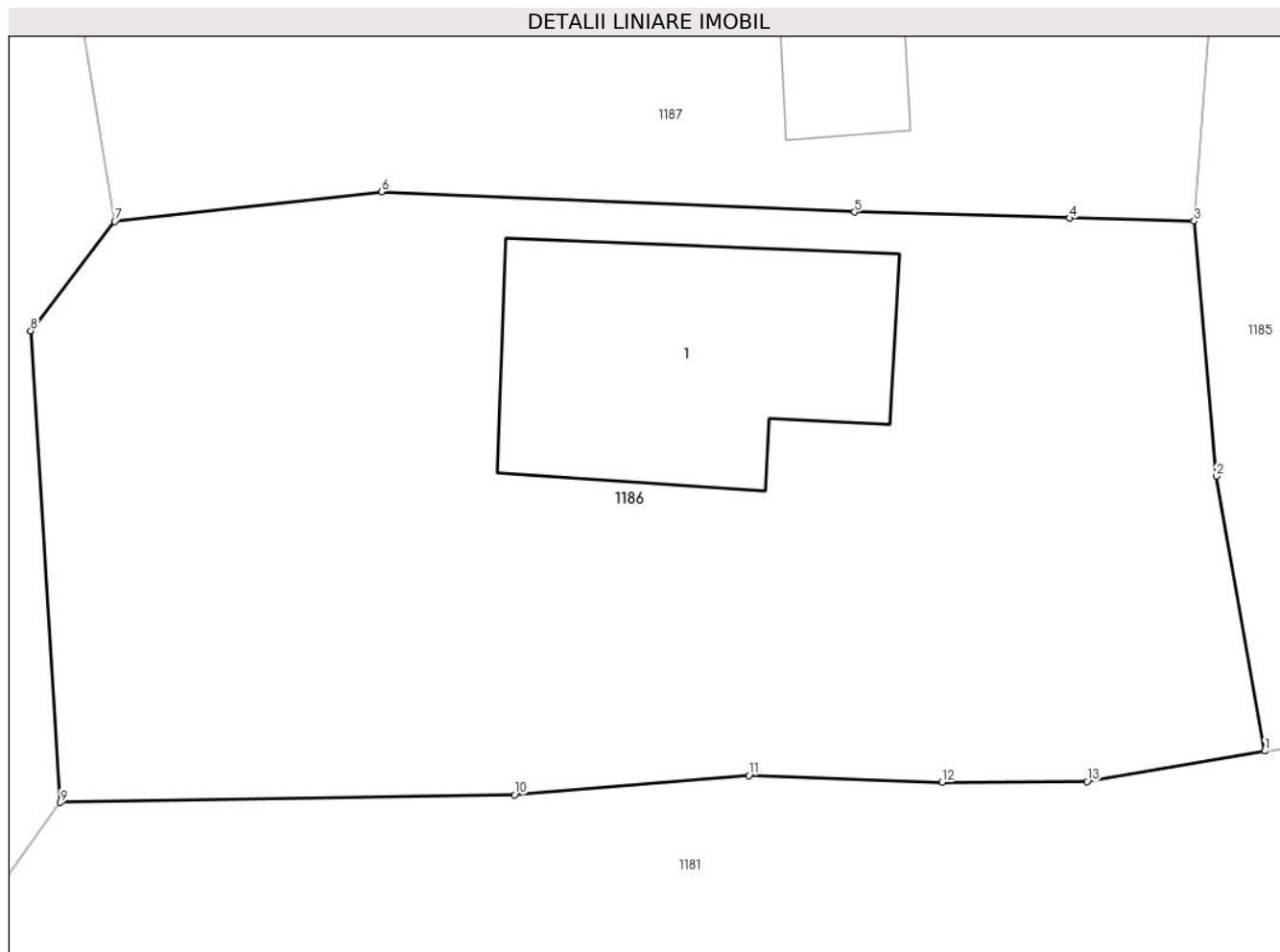
Inscrieri privind dezmembramintele dreptului de proprietate, drepturi reale de garanție și sarcini	Referințe
NU SUNT	

## Anexa Nr. 1 La Partea I

## Teren

Nr cadastral	Suprafața (mp)*	Observații / Referințe
	545	

\* Suprafața este determinată în planul de proiecție Stereo 70.



## Date referitoare la teren

Crt	Categorie folosință	Intravilan	Suprafața (mp)	Tarla	Parcelă	Nr. topo	Observații / Referințe
1	curti constructii	DA	207	-	-	-	
2	faneata	DA	338	-	-	-	

## Date referitoare la construcții

Crt	Număr	Destinație construcție	Supraf. (mp)	Situație juridică	Observații / Referințe
A1.1		construcții de locuințe	68	Cu acte	Nr. niveluri:1; S. construita la sol:68 mp;

## Lungime Segmente

1) Valorile lungimilor segmentelor sunt obținute din proiecție în plan.

Punct început	X / Y	Punct sfârșit	X / Y	Lungime segment (** (m)
1	587.744,335 637.665,326	2	587.742,961 637.673,102	7.896
2	587.742,961 637.673,102	3	587.742,332 637.680,33	7.255
3	587.742,332 637.680,33	4	587.738,804 637.680,412	3.529

Punct început	X / Y	Punct sfârşit	X / Y	Lungime segment (** (m)
4	587.738,804 637.680,412	5	587.732,708 637.680,584	6.098
5	587.732,708 637.680,584	6	587.719,298 637.681,161	13.422
6	587.719,298 637.681,161	7	587.711,738 637.680,32	7.607
7	587.711,738 637.680,32	8	587.709,357 637.677,221	3.908
8	587.709,357 637.677,221	9	587.710,202 637.663,867	13.381
9	587.710,202 637.663,867	10	587.723,073 637.664,086	12.873
10	587.723,073 637.664,086	11	587.729,717 637.664,629	6.666
11	587.729,717 637.664,629	12	587.735,188 637.664,437	5.474
12	587.735,188 637.664,437	13	587.739,297 637.664,46	4.109
13	587.739,297 637.664,46	1	587.744,335 637.665,326	5.112

\*\* Lungimile segmentelor sunt determinate în planul de proiecţie Stereo 70 şi sunt rotunjite la 1 milimetru.

\*\*\* Distanţa dintre puncte este formată din segmente cumulate ce sunt mai mici decât valoarea 1 milimetru.



**DATE DESPRE IMOBILUL NR. 1187**

Oficiul de Cadastru și Publicitate Imobiliară NEAMT  
Biroul de Cadastru și Publicitate Imobiliară Targu-Neamt

**A. Partea I. Descrierea imobilului**

TEREN Intravilan

Adresa: Loc. Stâncă, Str Romanului, Jud. Neamt

Nr. Crt	Nr cadastral Nr. topografic	Suprafața* (mp)	Observații / Referințe
A1		528	Sector cadastral:30 Teren neimpregmuit;

**Construcții**

Crt	Nr cadastral Nr. topografic	Adresa	Observații / Referințe
A1.1		Loc. Stâncă, Str Romanului, Jud. Neamt	Nr. niveluri:1; S. construita la sol:63 mp;

**B. Partea II. Proprietari și acte**

Inscrieri privitoare la dreptul de proprietate și alte drepturi reale		Referințe
/		
Act Administrativ nr. 11606, din 02/09/2022 emis de PRIMARIA COMUNEI PIPIRIG;		
B1	Inscrierea posesiei, drept de PROPRIETATE, dobandit prin Lege, cota actuala 1/1, cota initiala 1/1 1) POPOVICI GICĂ 2) POPOVICI OLIMPIA	A1
Act Administrativ nr. 10826, din 17/08/2022 emis de PRIMARIA COMUNEI PIPIRIG;		
B2	Intabulare, drept de PROPRIETATE, dobandit prin Lege, cota actuala 1/1, cota initiala 1/1 1) POPOVICI GICĂ 2) POPOVICI OLIMPIA	A1.1

**C. Partea III. SARCINI .**

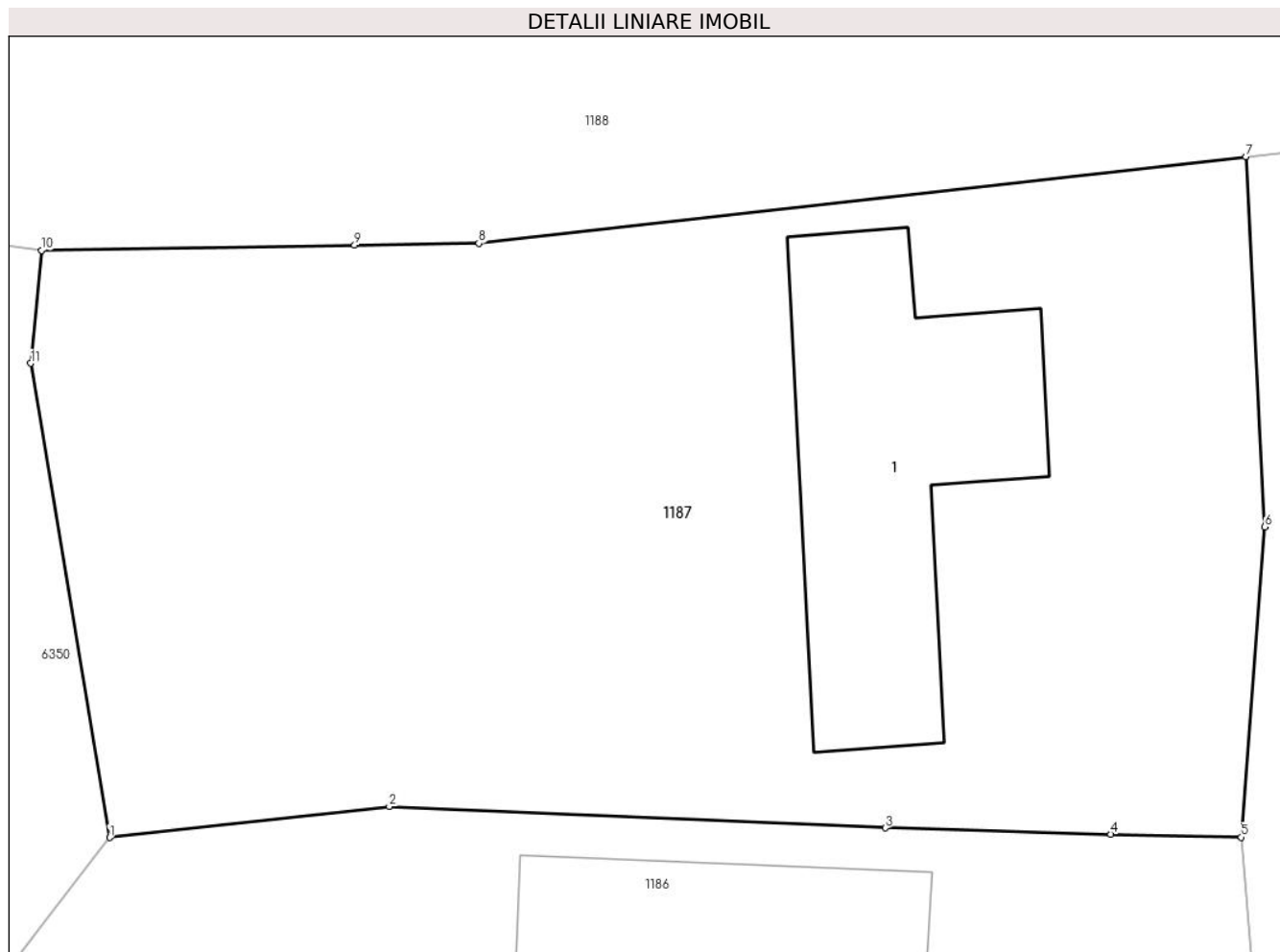
Inscrieri privind dezmembramintele dreptului de proprietate, drepturi reale de garanție și sarcini	Referințe
NU SUNT	

## Anexa Nr. 1 La Partea I

## Teren

Nr cadastral	Suprafața (mp)*	Observații / Referințe
	528	

\* Suprafața este determinată în planul de proiecție Stereo 70.



## Date referitoare la teren

Crt	Categorie folosință	Intravilan	Suprafața (mp)	Tarla	Parcelă	Nr. topo	Observații / Referințe
1	curți constructii	DA	256	-	-	-	
2	faneata	DA	272	-	-	-	

## Date referitoare la construcții

Crt	Număr	Destinație construcție	Supraf. (mp)	Situație juridică	Observații / Referințe
A1.1		construcții de locuințe	63	Cu acte	Nr. niveluri:1; S. construita la sol:63 mp;

## Lungime Segmente

1) Valorile lungimilor segmentelor sunt obținute din proiecție în plan.

Punct început	X / Y	Punct sfârșit	X / Y	Lungime segment (** (m)
1	587.711,738 637.680,32	2	587.719,298 637.681,161	7.607
2	587.719,298 637.681,161	3	587.732,708 637.680,584	13.422
3	587.732,708 637.680,584	4	587.738,804 637.680,412	6.098

Punct început	X / Y	Punct sfârșit	X / Y	Lungime segment (** (m)
4	587.738,804 637.680,412	5	587.742,332 637.680,33	3.529
5	587.742,332 637.680,33	6	587.742,962 637.688,707	8.401
6	587.742,962 637.688,707	7	587.742,453 637.698,707	10.013
7	587.742,453 637.698,707	8	587.721,719 637.696,369	20.865
8	587.721,719 637.696,369	9	587.718,36 637.696,314	3.359
9	587.718,36 637.696,314	10	587.709,898 637.696,175	8.463
10	587.709,898 637.696,175	11	587.709,605 637.693,127	3.062
11	587.709,605 637.693,127	1	587.711,738 637.680,32	12.983

\*\* Lungimile segmentelor sunt determinate în planul de proiecție Stereo 70 și sunt rotunjite la 1 milimetru.

\*\*\* Distanța dintre puncte este formată din segmente cumulate ce sunt mai mici decât valoarea 1 milimetru.





**DATE DESPRE IMOBILUL NR. 1188**

Oficiul de Cadastru și Publicitate Imobiliară NEAMT  
Biroul de Cadastru și Publicitate Imobiliară Targu-Neamt

**A. Partea I. Descrierea imobilului**

TEREN Necunoscut

Adresa: Loc. Stâncă, Jud. Neamt, si Extravilan UAT. Pipirig, Jud. Neamt

Nr. Crt	Nr cadastral Nr. topografic	Suprafața* (mp)	Observații / Referințe
A1		864	Sector cadastral:30 Teren neimpregmuit;

**Construcții**

Crt	Nr cadastral Nr. topografic	Adresa	Observații / Referințe
A1.1		Loc. Stâncă, Str Romanului, Jud. Neamt, Intravilan - Loc. Stâncă, Str. Romanului si Extravilan UAT. Pipirig, Jud. Neamt	Nr. niveluri:1; S. construita la sol:65 mp;

**B. Partea II. Proprietari și acte**

Inscrieri privitoare la dreptul de proprietate și alte drepturi reale		Referințe
/		
Act Administrativ nr. 11607, din 02/09/2022 emis de PRIMARIA COMUNEI PIPIRIG;		
B1	Inscrierea posesiei, drept de PROPRIETATE, dobandit prin Lege, cota actuala 1/1, cota initiala 1/1 1) ZACIU MĂDĂLIN	A1
Act Administrativ nr. 10826, din 17/08/2022 emis de PRIMARIA COMUNEI PIPIRIG;		
B2	Intabulare, drept de PROPRIETATE, dobandit prin Lege, cota actuala 1/1, cota initiala 1/1 1) ZACIU MĂDĂLIN	A1.1

**C. Partea III. SARCINI .**

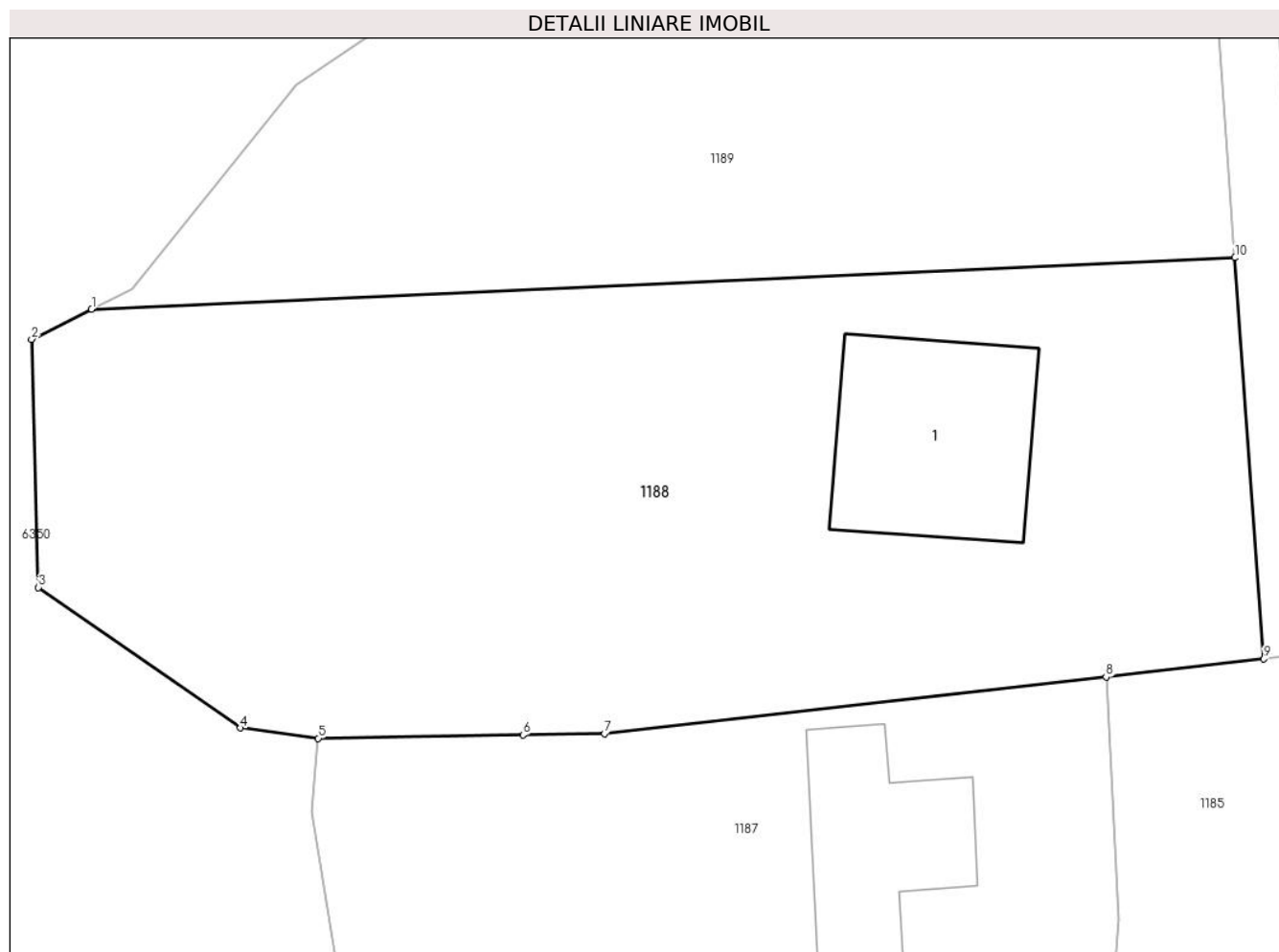
Inscrieri privind dezmembramintele dreptului de proprietate, drepturi reale de garanție și sarcini	Referințe
NU SUNT	

## Anexa Nr. 1 La Partea I

## Teren

Nr cadastral	Suprafața (mp)*	Observații / Referințe
	864	

\* Suprafața este determinată în planul de proiecție Stereo 70.



## Date referitoare la teren

Crt	Categorie folosință	Intra vilan	Suprafața (mp)	Tarla	Parcelă	Nr. topo	Observații / Referințe
1	curti constructii	DA	326	-	-	-	
2	faneata	DA	335	-	-	-	
3	faneata	NU	203	-	-	-	

## Date referitoare la construcții

Crt	Număr	Destinație construcție	Supraf. (mp)	Situație juridică	Observații / Referințe
A1.1		construcții de locuințe	65	Cu acte	Nr. niveluri:1; S. construita la sol:65 mp;

## Lungime Segmente

1) Valorile lungimilor segmentelor sunt obținute din proiecție în plan.

Punct început	X / Y	Punct sfârșit	X / Y	Lungime segment (** (m)
1	587.700,524 637.713,901	2	587.698,047 637.712,656	2.772
2	587.698,047 637.712,656	3	587.698,33 637.702,408	10.252

Punct început	X / Y	Punct sfârșit	X / Y	Lungime segment (** (m)
3	587.698,33 637.702,408	4	587.706,682 637.696,602	10.172
4	587.706,682 637.696,602	5	587.709,898 637.696,175	3.244
5	587.709,898 637.696,175	6	587.718,36 637.696,314	8.463
6	587.718,36 637.696,314	7	587.721,719 637.696,369	3.359
7	587.721,719 637.696,369	8	587.742,453 637.698,707	20.865
8	587.742,453 637.698,707	9	587.748,969 637.699,452	6.558
9	587.748,969 637.699,452	10	587.747,78 637.716,023	16.614
10	587.747,78 637.716,023	1	587.700,524 637.713,901	47.304

\*\* Lungimile segmentelor sunt determinate în planul de proiecție Stereo 70 și sunt rotunjite la 1 milimetru.

\*\*\* Distanța dintre puncte este formată din segmente cumulate ce sunt mai mici decât valoarea 1 milimetru.



**DATE DESPRE IMOBILUL NR. 1189**

Oficiul de Cadastru și Publicitate Imobiliară NEAMT  
Biroul de Cadastru și Publicitate Imobiliară Targu-Neamt

**A. Partea I. Descrierea imobilului**

TEREN Necunoscut

Adresa: Loc. Stâncă, Jud. Neamt, si Extravilan UAT. Pipirig, Jud. Neamt

Nr. Crt	Nr cadastral Nr. topografic	Suprafața* (mp)	Observații / Referințe
A1		682	Sector cadastral:30 Teren neimprejmuț;

**Construcții**

Crt	Nr cadastral Nr. topografic	Adresa	Observații / Referințe
A1.1		Loc. Stâncă, Jud. Neamt, Intravilan - Loc. Stâncă si Extravilan UAT. Pipirig, Jud. Neamt	Nr. niveluri:1; S. construita la sol:32 mp;

**B. Partea II. Proprietari și acte**

Inscrieri privitoare la dreptul de proprietate și alte drepturi reale		Referințe
/		
Act Administrativ nr. 11608, din 02/09/2022 emis de PRIMARIA COMUNEI PIPIRIG;		
B1	Inscrierea posesiei, drept de PROPRIETATE, dobandit prin Lege, cota actuala 1/1, cota initiala 1/1 1) ZACIU NICOLAE	A1
Act Administrativ nr. 10826, din 17/08/2022 emis de PRIMARIA COMUNEI PIPIRIG;		
B2	Intabulare, drept de PROPRIETATE, dobandit prin Lege, cota actuala 1/1, cota initiala 1/1 1) ZACIU NICOLAE	A1.1

**C. Partea III. SARCINI .**

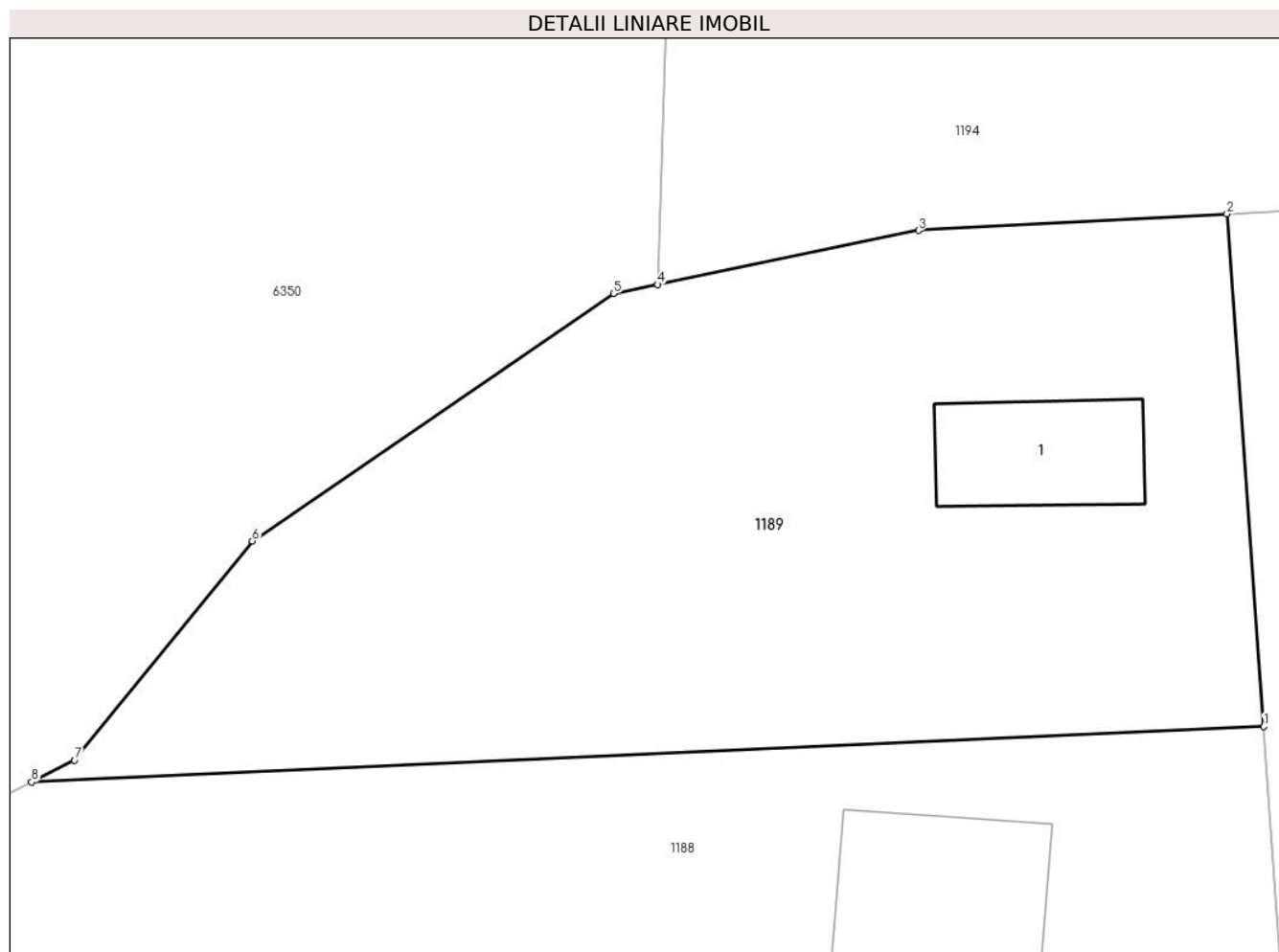
Inscrieri privind dezmembramintele dreptului de proprietate, drepturi reale de garanție și sarcini	Referințe
NU SUNT	

## Anexa Nr. 1 La Partea I

## Teren

Nr cadastral	Suprafața (mp)*	Observații / Referințe
	682	

\* Suprafața este determinată în planul de proiecție Stereo 70.



## Date referitoare la teren

Crt	Categorie folosință	Intra vilan	Suprafața (mp)	Tarla	Parcelă	Nr. topo	Observații / Referințe
1	curți constructii	DA	252	-	-	-	
2	faneata	DA	165	-	-	-	
3	faneata	NU	265	-	-	-	

## Date referitoare la construcții

Crt	Număr	Destinație construcție	Supraf. (mp)	Situație juridică	Observații / Referințe
A1.1		construcții de locuințe	32	Cu acte	Nr. niveluri:1; S. construita la sol:32 mp;

## Lungime Segmente

1) Valorile lungimilor segmentelor sunt obținute din proiecție în plan.

Punct început	X / Y	Punct sfârșit	X / Y	Lungime segment (** (m)
1	587.747,78 637.716,023	2	587.746,37 637.735,668	19.696
2	587.746,37 637.735,668	3	587.734,54 637.735,039	11.847

Punct început	X / Y	Punct sfârșit	X / Y	Lungime segment (** (m)
3	587.734,54 637.735,039	4	587.724,532 637.732,971	10.219
4	587.724,532 637.732,971	5	587.722,839 637.732,621	1.729
5	587.722,839 637.732,621	6	587.708,994 637.723,135	16.783
6	587.708,994 637.723,135	7	587.702,177 637.714,732	10.82
7	587.702,177 637.714,732	8	587.700,524 637.713,901	1.85
8	587.700,524 637.713,901	1	587.747,78 637.716,023	47.304

\*\* Lungimile segmentelor sunt determinate în planul de proiecție Stereo 70 și sunt rotunjite la 1 milimetru.

\*\*\* Distanța dintre puncte este formată din segmente cumulate ce sunt mai mici decât valoarea 1 milimetru.





**DATE DESPRE IMOBILUL NR. 1190**

Oficiul de Cadastru și Publicitate Imobiliară NEAMT  
Biroul de Cadastru și Publicitate Imobiliară Targu-Neamt

**A. Partea I. Descrierea imobilului**

TEREN Intravilan

Adresa: Loc. Stânca, Str Romanului, Jud. Neamt

Nr. Crt	Nr cadastral Nr. topografic	Suprafața* (mp)	Observații / Referințe
A1		132	Sector cadastral:30 Teren neimprejmuit;

**B. Partea II. Proprietari și acte**

Inscrieri privitoare la dreptul de proprietate și alte drepturi reale	Referințe
/	
Act Administrativ nr. 1190, din 02/09/2022 emis de PRIMARIA COMUNEI PIPIRIG;	
B1	A1
Inscrierea posesiei, drept de PROPRIETATE, dobandit prin Lege, cota actuala 1/1, cota initiala 1/1 1) ZACIU MARGARETA	

**C. Partea III. SARCINI .**

Inscrieri privind dezmembramintele dreptului de proprietate, drepturi reale de garanție și sarcini	Referințe
NU SUNT	

## Anexa Nr. 1 La Partea I

## Teren

Nr cadastral	Suprafața (mp)*	Observații / Referințe
	132	

\* Suprafața este determinată în planul de proiecție Stereo 70.



## Date referitoare la teren

Crt	Categorie folosință	Intravilan	Suprafața (mp)	Tarla	Parcelă	Nr. topo	Observații / Referințe
1	faneata	DA	132	-	-	-	

## Lungime Segmente

1) Valorile lungimilor segmentelor sunt obținute din proiecție în plan.

Punct început	X / Y	Punct sfârșit	X / Y	Lungime segment (** (m)
1	587.747,78 637.716,023	2	587.748,969 637.699,452	16.614
2	587.748,969 637.699,452	3	587.755,485 637.700,196	6.558
3	587.755,485 637.700,196	4	587.767,569 637.701,753	12.184
4	587.767,569 637.701,753	5	587.767,393 637.703,964	2.218
5	587.767,393 637.703,964	6	587.760,558 637.703,271	6.87

Punct început	X / Y	Punct sfârșit	X / Y	Lungime segment (** (m)
6	587.760,558 637.703,271	7	587.756,465 637.703,028	4.1
7	587.756,465 637.703,028	8	587.751,241 637.702,718	5.233
8	587.751,241 637.702,718	9	587.748,867 637.735,801	33.168
9	587.748,867 637.735,801	10	587.746,37 637.735,668	2.501
10	587.746,37 637.735,668	1	587.747,78 637.716,023	19.696

\*\* Lungimile segmentelor sunt determinate în planul de proiecție Stereo 70 și sunt rotunjite la 1 milimetru.

\*\*\* Distanța dintre puncte este formată din segmente cumulate ce sunt mai mici decât valoarea 1 milimetru.



**DATE DESPRE IMOBILUL NR. 1191**

Oficiul de Cadastru și Publicitate Imobiliară NEAMT  
Biroul de Cadastru și Publicitate Imobiliară Targu-Neamt

**A. Partea I. Descrierea imobilului**

TEREN Intravilan

Adresa: Loc. Stâncă, Str Romanului, Jud. Neamt

Nr. Crt	Nr cadastral Nr. topografic	Suprafața* (mp)	Observații / Referințe
A1		512	Sector cadastral:30 Teren neimpregmuit;

**Construcții**

Crt	Nr cadastral Nr. topografic	Adresa	Observații / Referințe
A1.1		Loc. Stâncă, Str Romanului, Jud. Neamt	Nr. niveluri:1; S. construita la sol:74 mp;

**B. Partea II. Proprietari și acte**

Inscrieri privitoare la dreptul de proprietate și alte drepturi reale		Referințe
/		
Act Administrativ nr. 11610, din 02/09/2022 emis de PRIMARIA COMUNEI PIPIRIG;		
B1	Inscrierea posesiei, drept de PROPRIETATE, dobandit prin Lege, cota actuala 1/1, cota initiala 1/1 1) ZACIU MARGARETA	A1
Act Administrativ nr. 10826, din 17/08/2022 emis de PRIMARIA COMUNEI PIPIRIG;		
B2	Intabulare, drept de PROPRIETATE, dobandit prin Lege, cota actuala 1/1, cota initiala 1/1 1) ZACIU MARGARETA	A1.1

**C. Partea III. SARCINI .**

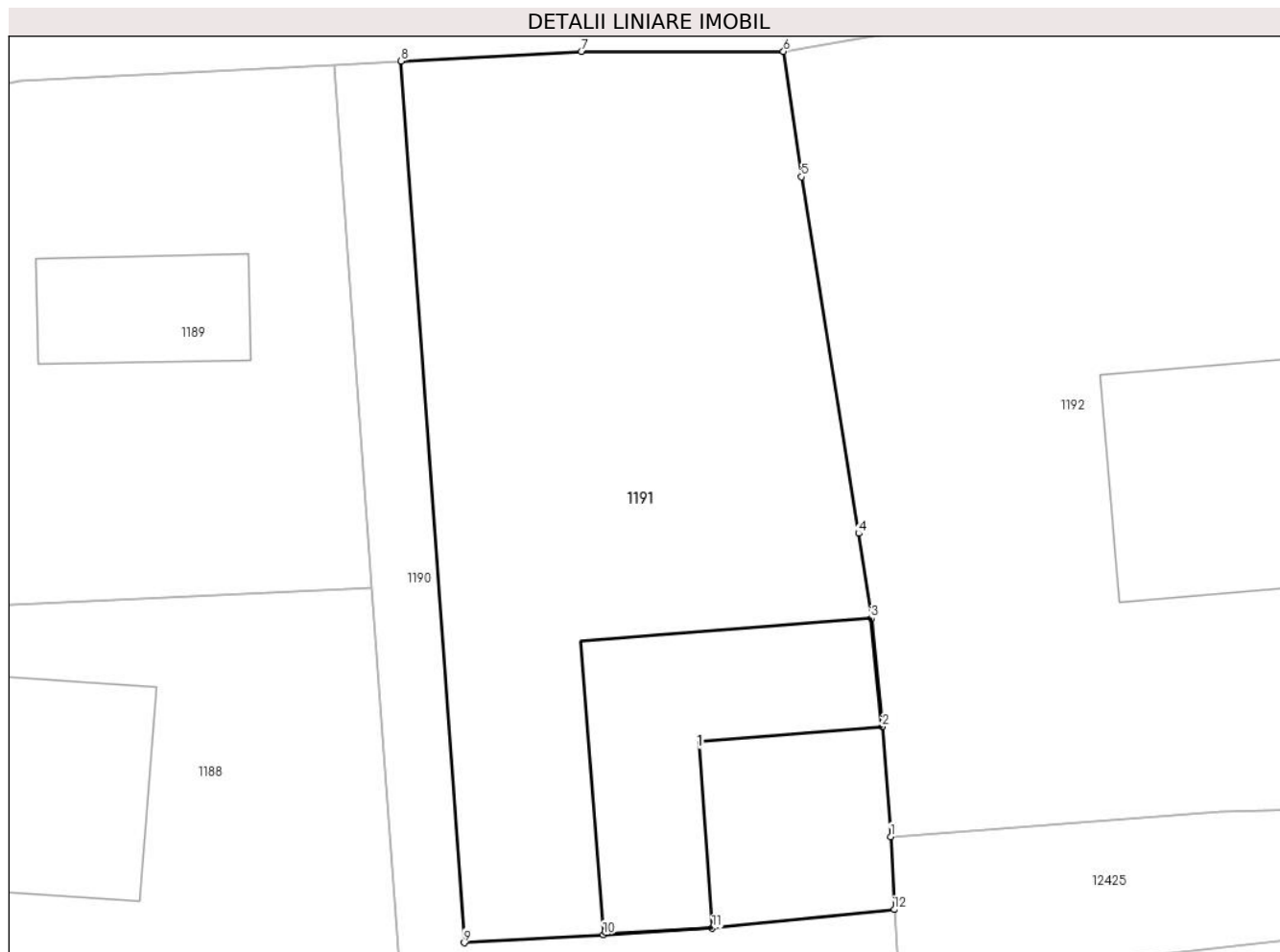
Inscrieri privind dezmembramintele dreptului de proprietate, drepturi reale de garanție și sarcini	Referințe
NU SUNT	

## Anexa Nr. 1 La Partea I

## Teren

Nr cadastral	Suprafața (mp)*	Observații / Referințe
	512	

\* Suprafața este determinată în planul de proiecție Stereo 70.



## Date referitoare la teren

Crt	Categorie folosință	Intra vilan	Suprafața (mp)	Tarla	Parcelă	Nr. topo	Observații / Referințe
1	curti constructii	DA	217	-	-	-	
2	faneata	DA	295	-	-	-	

## Date referitoare la construcții

Crt	Număr	Destinație construcție	Supraf. (mp)	Situație juridică	Observații / Referințe
A1.1		construcții de locuințe	74	Cu acte	Nr. niveluri:1; S. construita la sol:74 mp;

## Lungime Segmente

1) Valorile lungimilor segmentelor sunt obținute din proiecție în plan.

Punct început	X / Y	Punct sfârșit	X / Y	Lungime segment (** (m)
1	587.767,255 637.706,698	2	587.766,938 637.710,825	4.139
2	587.766,938 637.710,825	3	587.766,527 637.714,888	4.084
3	587.766,527 637.714,888	4	587.766,05 637.718,08	3.227

Punct început	X / Y	Punct sfârşit	X / Y	Lungime segment (** (m)
4	587.766,05 637.718,08	5	587.763,903 637.731,458	13.549
5	587.763,903 637.731,458	6	587.763,234 637.736,165	4.754
6	587.763,234 637.736,165	7	587.755,634 637.736,161	7.6
7	587.755,634 637.736,161	8	587.748,867 637.735,801	6.777
8	587.748,867 637.735,801	9	587.751,241 637.702,718	33.168
9	587.751,241 637.702,718	10	587.756,465 637.703,028	5.233
10	587.756,465 637.703,028	11	587.760,558 637.703,271	4.1
11	587.760,558 637.703,271	12	587.767,393 637.703,964	6.87
12	587.767,393 637.703,964	1	587.767,255 637.706,698	2.737

\*\* Lungimile segmentelor sunt determinate în planul de proiecție Stereo 70 și sunt rotunjite la 1 milimetru.

\*\*\* Distanța dintre puncte este formată din segmente cumulate ce sunt mai mici decât valoarea 1 milimetru.





**DATE DESPRE IMOBILUL NR. 1192**

Oficiul de Cadastru și Publicitate Imobiliară NEAMT  
Biroul de Cadastru și Publicitate Imobiliară Targu-Neamt

**A. Partea I. Descrierea imobilului**

TEREN Intravilan

Adresa: Loc. Stâncă, Str Romanului, Jud. Neamt

Nr. Crt	Nr cadastral Nr. topografic	Suprafața* (mp)	Observații / Referințe
A1		615	Sector cadastral:30 Teren imprejmuit;

**Construcții**

Crt	Nr cadastral Nr. topografic	Adresa	Observații / Referințe
A1.1		Loc. Stâncă, Str Romanului, Jud. Neamt	Nr. niveluri:1; S. construita la sol:69 mp;

**B. Partea II. Proprietari și acte**

Inscrieri privitoare la dreptul de proprietate și alte drepturi reale		Referințe
/		
Act Administrativ nr. 12046, din 13/09/2022 emis de PRIMARIA COMUNEI PIPIRIG;		
B1	Inscrierea posesiei, drept de PROPRIETATE, dobandit prin Lege, cota actuala 1/1, cota initiala 1/1 1) <b>NEGOIȚĂ CIPRIAN</b>	A1
Act Administrativ nr. 10826, din 17/08/2022 emis de PRIMARIA COMUNEI PIPIRIG;		
B2	Intabulare, drept de PROPRIETATE, dobandit prin Lege, cota actuala 1/1, cota initiala 1/1 1) <b>NEGOIȚĂ CIPRIAN</b>	A1.1

**C. Partea III. SARCINI .**

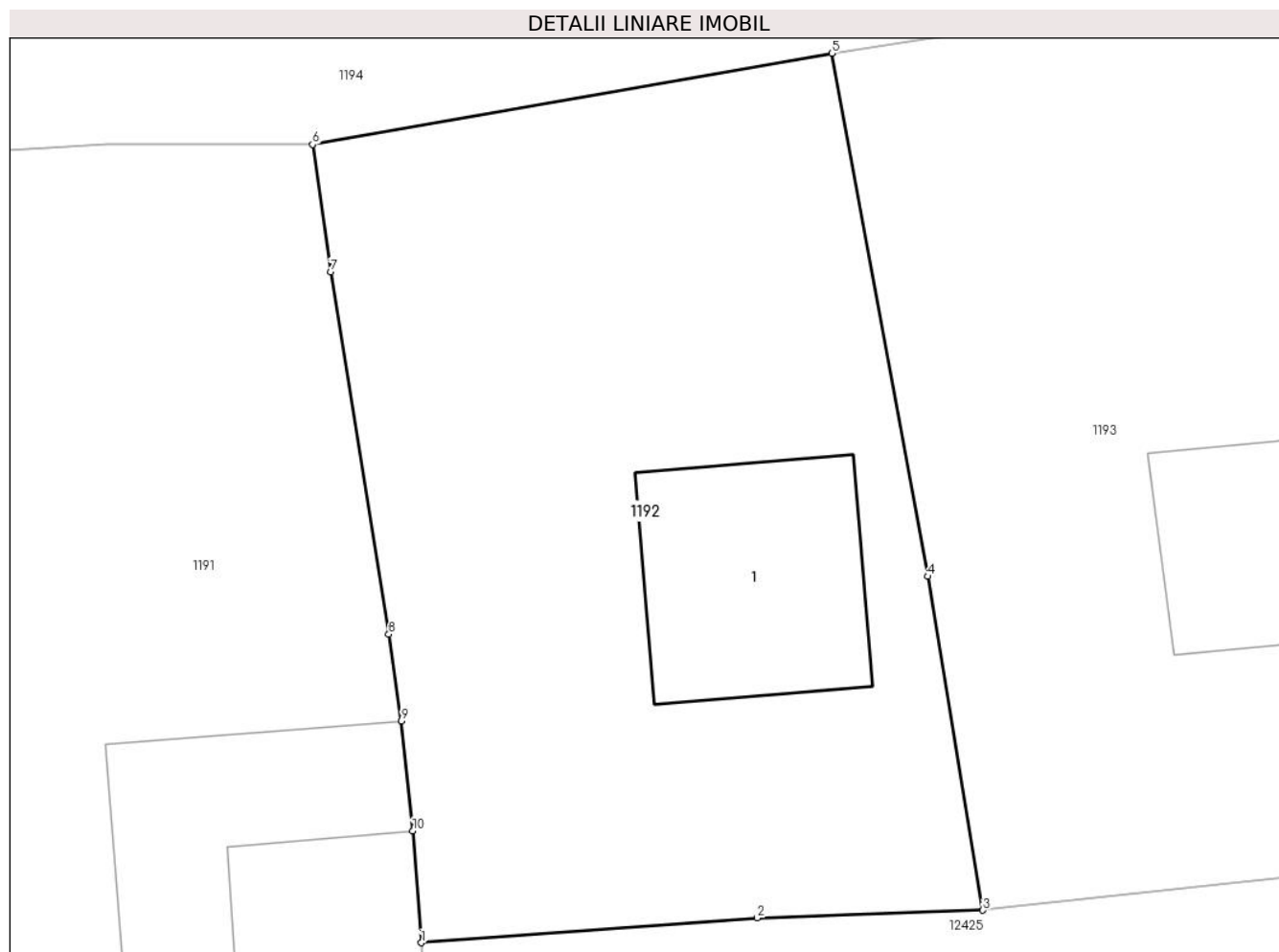
Inscrieri privind dezmembramintele dreptului de proprietate, drepturi reale de garanție și sarcini	Referințe
NU SUNT	

## Anexa Nr. 1 La Partea I

## Teren

Nr cadastral	Suprafața (mp)*	Observații / Referințe
	615	

\* Suprafața este determinată în planul de proiecție Stereo 70.



## Date referitoare la teren

Crt	Categorie folosință	Intra vilan	Suprafața (mp)	Tarla	Parcelă	Nr. topo	Observații / Referințe
1	curți constructii	DA	224	-	-	-	
2	arabil	DA	391	-	-	-	

## Date referitoare la construcții

Crt	Număr	Destinație construcție	Supraf. (mp)	Situație juridică	Observații / Referințe
A1.1		construcții de locuințe	69	Cu acte	Nr. niveluri:1; S. construita la sol:69 mp;

## Lungime Segmente

1) Valorile lungimilor segmentelor sunt obținute din proiecție în plan.

Punct început	X / Y	Punct sfârșit	X / Y	Lungime segment (** (m)
1	587.767,255 637.706,698	2	587.779,658 637.707,618	12.437
2	587.779,658 637.707,618	3	587.787,997 637.707,899	8.344
3	587.787,997 637.707,899	4	587.785,971 637.720,223	12.489

Punct început	X / Y	Punct sfârșit	X / Y	Lungime segment (** (m)
4	587.785,971 637.720,223	5	587.782,412 637.739,53	19.632
5	587.782,412 637.739,53	6	587.763,234 637.736,165	19.471
6	587.763,234 637.736,165	7	587.763,903 637.731,458	4.754
7	587.763,903 637.731,458	8	587.766,05 637.718,08	13.549
8	587.766,05 637.718,08	9	587.766,527 637.714,888	3.227
9	587.766,527 637.714,888	10	587.766,938 637.710,825	4.084
10	587.766,938 637.710,825	1	587.767,255 637.706,698	4.139

\*\* Lungimile segmentelor sunt determinate în planul de proiecție Stereo 70 și sunt rotunjite la 1 milimetru.

\*\*\* Distanța dintre puncte este formată din segmente cumulate ce sunt mai mici decât valoarea 1 milimetru.



**DATE DESPRE IMOBILUL NR. 1193**

Oficiul de Cadastru și Publicitate Imobiliară NEAMT  
Biroul de Cadastru și Publicitate Imobiliară Targu-Neamt

**A. Partea I. Descrierea imobilului**

TEREN Intravilan

Adresa: Loc. Stâncă, Str Romanului, Jud. Neamt

Nr. Crt	Nr cadastral Nr. topografic	Suprafața* (mp)	Observații / Referințe
A1		556	Sector cadastral:30 Teren imprejmuit;

**Construcții**

Crt	Nr cadastral Nr. topografic	Adresa	Observații / Referințe
A1.1		Loc. Stâncă, Str Romanului, Jud. Neamt	Nr. niveluri:1; S. construita la sol:54 mp;

**B. Partea II. Proprietari și acte**

Inscrieri privitoare la dreptul de proprietate și alte drepturi reale		Referințe
/		
Act Administrativ nr. 12042, din 13/09/2022 emis de PRIMARIA COMUNEI PIPIRIG;		
B1	Inscrierea posesiei, drept de PROPRIETATE, dobandit prin Lege, cota actuala 1/1, cota initiala 1/1 1) <b>NEGOIȚĂ NICOLAIE</b> 2) <b>NEGOIȚĂ CRISTINA-MAGDALENA</b>	A1
Act Administrativ nr. 10826, din 17/08/2022 emis de PRIMARIA COMUNEI PIPIRIG;		
B2	Intabulare, drept de PROPRIETATE, dobandit prin Lege, cota actuala 1/1, cota initiala 1/1 1) <b>NEGOIȚĂ NICOLAIE</b> 2) <b>NEGOIȚĂ CRISTINA-MAGDALENA</b>	A1.1

**C. Partea III. SARCINI .**

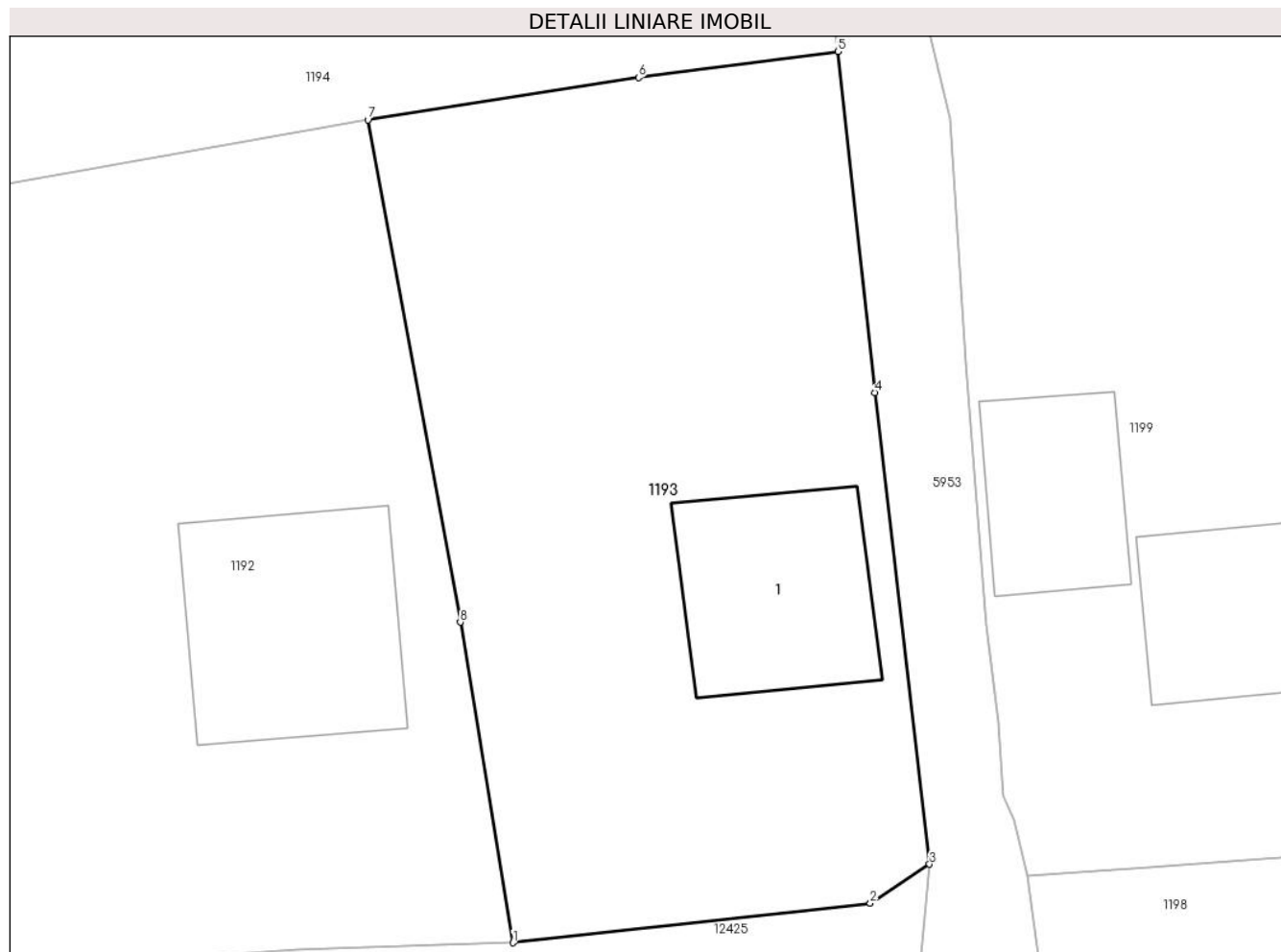
Inscrieri privind dezmembramintele dreptului de proprietate, drepturi reale de garanție și sarcini	Referințe
NU SUNT	

## Anexa Nr. 1 La Partea I

## Teren

Nr cadastral	Suprafața (mp)*	Observații / Referințe
	556	

\* Suprafața este determinată în planul de proiecție Stereo 70.



## Date referitoare la teren

Crt	Categorie folosință	Intra vilan	Suprafața (mp)	Tarla	Parcelă	Nr. topo	Observații / Referințe
1	curți constructii	DA	177	-	-	-	
2	arabil	DA	379	-	-	-	

## Date referitoare la construcții

Crt	Număr	Destinație construcție	Supraf. (mp)	Situație juridică	Observații / Referințe
A1.1		construcții de locuințe	54	Cu acte	Nr. niveluri:1; S. construita la sol:54 mp;

## Lungime Segmente

1) Valorile lungimilor segmentelor sunt obținute din proiecție în plan.

Punct început	X / Y	Punct sfârșit	X / Y	Lungime segment (** (m)
1	587.787,997 637.707,899	2	587.801,753 637.709,414	13.839
2	587.801,753 637.709,414	3	587.804,031 637.710,916	2.729
3	587.804,031 637.710,916	4	587.801,927 637.729,047	18.253

Punct început	X / Y	Punct sfârșit	X / Y	Lungime segment (** (m)
4	587.801,927 637.729,047	5	587.800,505 637.742,166	13.196
5	587.800,505 637.742,166	6	587.792,831 637.741,159	7.74
6	587.792,831 637.741,159	7	587.782,412 637.739,53	10.546
7	587.782,412 637.739,53	8	587.785,971 637.720,223	19.632
8	587.785,971 637.720,223	1	587.787,997 637.707,899	12.489

\*\* Lungimile segmentelor sunt determinate în planul de proiecție Stereo 70 și sunt rotunjite la 1 milimetru.

\*\*\* Distanța dintre puncte este formată din segmente cumulate ce sunt mai mici decât valoarea 1 milimetru.





**DATE DESPRE IMOBILUL NR. 1194**

Oficiul de Cadastru și Publicitate Imobiliară NEAMT  
Biroul de Cadastru și Publicitate Imobiliară Targu-Neamt

**A. Partea I. Descrierea imobilului**

TEREN Intravilan

Adresa: Loc. Stâncă, Str Zorilor, Jud. Neamt

Nr. Crt	Nr cadastral Nr. topografic	Suprafața* (mp)	Observații / Referințe
A1		2.565	Sector cadastral:30 Teren neimprejmuit;

**B. Partea II. Proprietari și acte**

Inscrieri privitoare la dreptul de proprietate și alte drepturi reale		Referințe
/		
Act Administrativ nr. 11612, din 02/09/2022 emis de PRIMARIA COMUNEI PIPIRIG;		
B1	Inscrierea posesiei, drept de PROPRIETATE, dobandit prin Lege, cota actuala 1/1, cota initiala 1/1 1) <b>NEGOIȚĂ VICTOR</b> 2) <b>NEGOIȚĂ DOINA</b>	A1

**C. Partea III. SARCINI .**

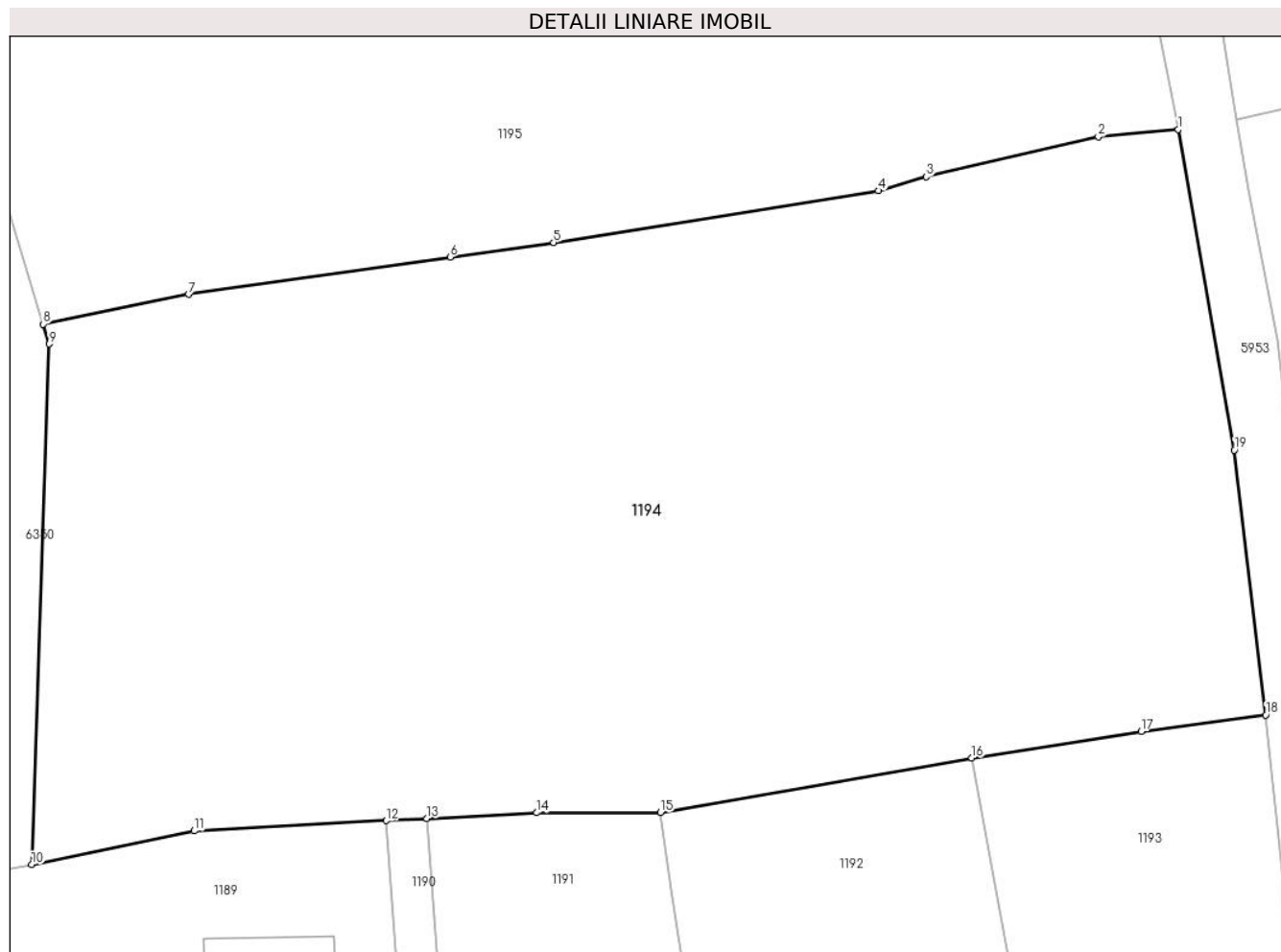
Inscrieri privind dezmembramintele dreptului de proprietate, drepturi reale de garanție și sarcini	Referințe
NU SUNT	

## Anexa Nr. 1 La Partea I

## Teren

Nr cadastral	Suprafața (mp)*	Observații / Referințe
	2.565	

\* Suprafața este determinată în planul de proiecție Stereo 70.



## Date referitoare la teren

Crt	Categorie folosință	Intra vilan	Suprafața (mp)	Tarla	Parcelă	Nr. topo	Observații / Referințe
1	faneata	DA	2.565	-	-	-	

## Lungime Segmente

1) Valorile lungimilor segmentelor sunt obținute din proiecție în plan.

Punct început	X / Y	Punct sfârșit	X / Y	Lungime segment (** (m)
1	587.795,12 637.778,166	2	587.790,203 637.777,718	4.937
2	587.790,203 637.777,718	3	587.779,605 637.775,273	10.876
3	587.779,605 637.775,273	4	587.776,659 637.774,406	3.071
4	587.776,659 637.774,406	5	587.756,667 637.771,222	20.244
5	587.756,667 637.771,222	6	587.750,303 637.770,326	6.427

Punct început	X / Y	Punct sfârșit	X / Y	Lungime segment (** (m)
6	587.750,303 637.770,326	7	587.734,199 637.768,036	16.266
7	587.734,199 637.768,036	8	587.725,235 637.766,205	9.149
8	587.725,235 637.766,205	9	587.725,608 637.764,98	1.281
9	587.725,608 637.764,98	10	587.724,532 637.732,971	32.027
10	587.724,532 637.732,971	11	587.734,54 637.735,039	10.219
11	587.734,54 637.735,039	12	587.746,37 637.735,668	11.847
12	587.746,37 637.735,668	13	587.748,867 637.735,801	2.501
13	587.748,867 637.735,801	14	587.755,634 637.736,161	6.777
14	587.755,634 637.736,161	15	587.763,234 637.736,165	7.6
15	587.763,234 637.736,165	16	587.782,412 637.739,53	19.471
16	587.782,412 637.739,53	17	587.792,831 637.741,159	10.546
17	587.792,831 637.741,159	18	587.800,505 637.742,166	7.74
18	587.800,505 637.742,166	19	587.798,561 637.758,46	16.41
19	587.798,561 637.758,46	1	587.795,12 637.778,166	20.004

\*\* Lungimile segmentelor sunt determinate în planul de proiecție Stereo 70 și sunt rotunjite la 1 milimetru.

\*\*\* Distanța dintre puncte este formată din segmente cumulate ce sunt mai mici decât valoarea 1 milimetru.



**DATE DESPRE IMOBILUL NR. 1195**

Oficiul de Cadastru și Publicitate Imobiliară NEAMT  
Biroul de Cadastru și Publicitate Imobiliară Targu-Neamt

**A. Partea I. Descrierea imobilului**

TEREN Intravilan

Adresa: Loc. Stâncă, Str Codrului, Jud. Neamt

Nr. Crt	Nr cadastral Nr. topografic	Suprafața* (mp)	Observații / Referințe
A1		2.925	Sector cadastral:30 Teren neimprejmuit;

**B. Partea II. Proprietari și acte**

Inscrieri privitoare la dreptul de proprietate și alte drepturi reale		Referințe
/		
Act Administrativ nr. 11805, din 07/09/2022 emis de PRIMARIA COMUNEI PIPIRIG;		
B1	Inscrierea posesiei, drept de PROPRIETATE, dobandit prin Lege, cota actuala 1/1, cota initiala 1/1 1) ILIEȘ IONELA, bun propriu	A1

**C. Partea III. SARCINI .**

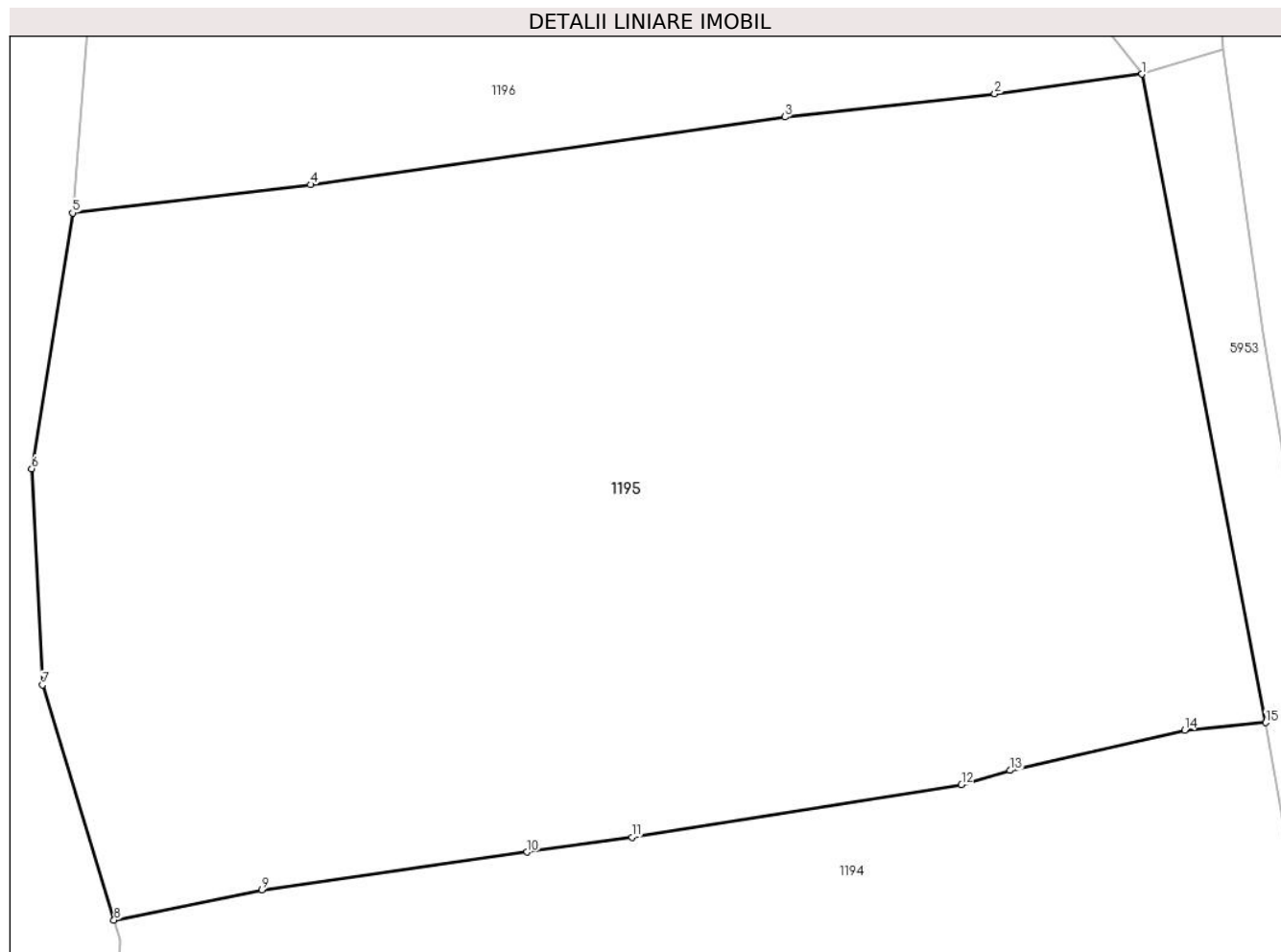
Inscrieri privind dezmembramintele dreptului de proprietate, drepturi reale de garanție și sarcini	Referințe
NU SUNT	

## Anexa Nr. 1 La Partea I

## Teren

Nr cadastral	Suprafața (mp)*	Observații / Referințe
	2.925	

\* Suprafața este determinată în planul de proiecție Stereo 70.



## Date referitoare la teren

Crt	Categorie folosință	Intra vilan	Suprafața (mp)	Tarla	Parcelă	Nr. topo	Observații / Referințe
1	faneata	DA	2.925	-	-	-	

## Lungime Segmente

1) Valorile lungimilor segmentelor sunt obținute din proiecție în plan.

Punct început	X / Y	Punct sfârșit	X / Y	Lungime segment (** (m)
1	587.787,618 637.817,474	2	587.778,678 637.816,281	9.019
2	587.778,678 637.816,281	3	587.765,949 637.814,871	12.807
3	587.765,949 637.814,871	4	587.737,154 637.810,777	29.085
4	587.737,154 637.810,777	5	587.722,719 637.809,061	14.537
5	587.722,719 637.809,061	6	587.720,238 637.793,561	15.697

Punct început	X / Y	Punct sfârşit	X / Y	Lungime segment (** (m)
6	587.720,238 637.793,561	7	587.720,894 637.780,452	13.125
7	587.720,894 637.780,452	8	587.725,235 637.766,205	14.894
8	587.725,235 637.766,205	9	587.734,199 637.768,036	9.149
9	587.734,199 637.768,036	10	587.750,303 637.770,326	16.266
10	587.750,303 637.770,326	11	587.756,667 637.771,222	6.427
11	587.756,667 637.771,222	12	587.776,659 637.774,406	20.244
12	587.776,659 637.774,406	13	587.779,605 637.775,273	3.071
13	587.779,605 637.775,273	14	587.790,203 637.777,718	10.876
14	587.790,203 637.777,718	15	587.795,12 637.778,166	4.937
15	587.795,12 637.778,166	1	587.787,618 637.817,474	40.017

\*\* Lungimile segmentelor sunt determinate în planul de proiecție Stereo 70 și sunt rotunjite la 1 milimetru.

\*\*\* Distanța dintre puncte este formată din segmente cumulate ce sunt mai mici decât valoarea 1 milimetru.





**DATE DESPRE IMOBILUL NR. 1196**

Oficiul de Cadastru și Publicitate Imobiliară NEAMT  
Biroul de Cadastru și Publicitate Imobiliară Targu-Neamt

**A. Partea I. Descrierea imobilului**

TEREN Necunoscut

Adresa: Loc. Stâncă, Str Codrului, Jud. Neamt, si Extravilan UAT. Pipirig, Jud. Neamt

Nr. Crt	Nr cadastral Nr. topografic	Suprafața* (mp)	Observații / Referințe
A1		3.959	Sector cadastral:30 Teren neimprejmuit;

**B. Partea II. Proprietari și acte**

Inscrieri privitoare la dreptul de proprietate și alte drepturi reale		Referințe
/		
Act Administrativ nr. 9958, din 27/07/2022 emis de PRIMARIA COMUNEI PIPIRIG;		
B1	Inscrierea posesiei, drept de PROPRIETATE, dobandit prin Lege, cota actuala 1/1, cota initiala 1/1 1) MIHALACHE NICOLAE 2) MIHALACHE ELENA	A1

**C. Partea III. SARCINI .**

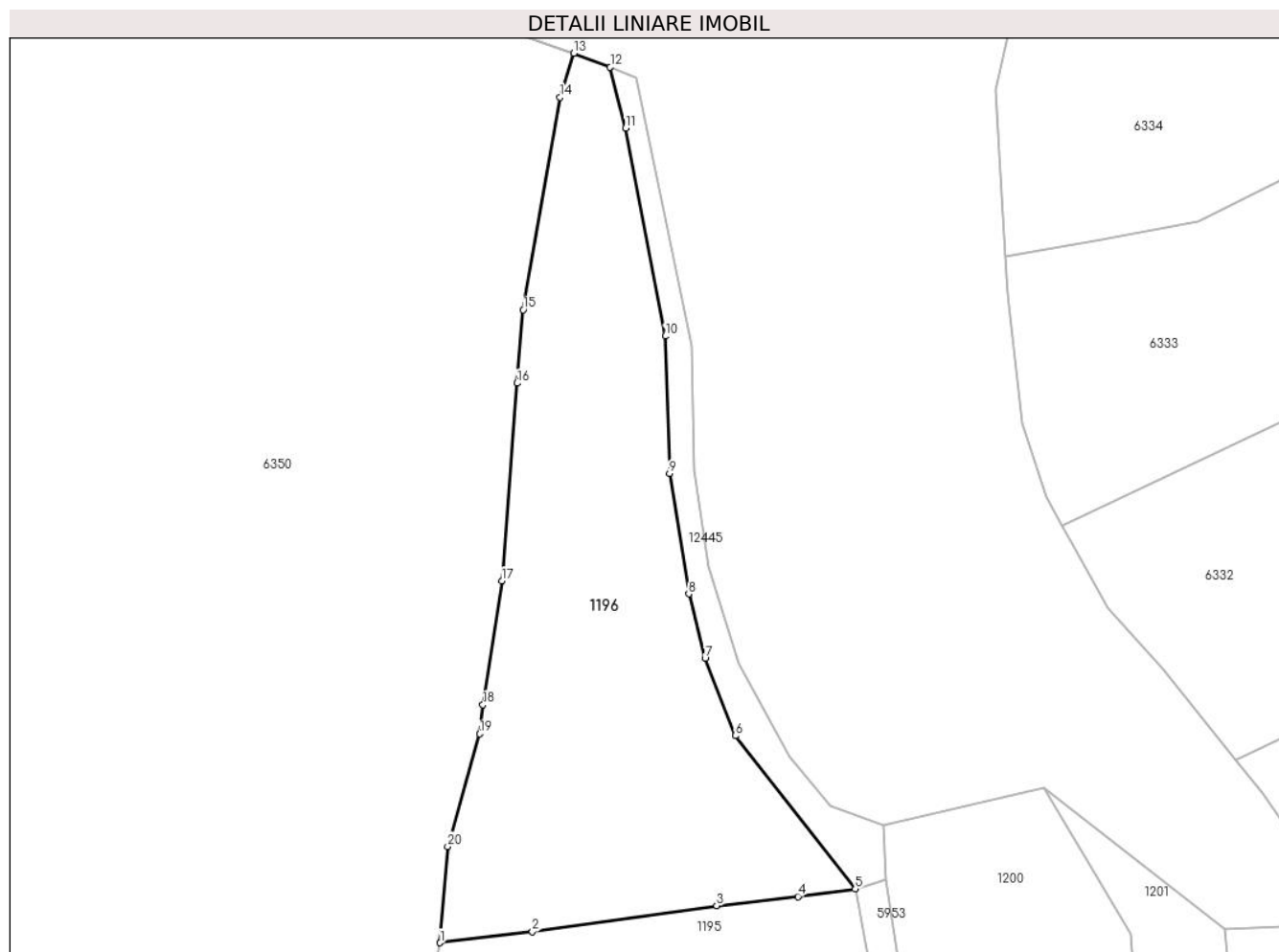
Inscrieri privind dezmembramintele dreptului de proprietate, drepturi reale de garanție și sarcini	Referințe
NU SUNT	

## Anexa Nr. 1 La Partea I

## Teren

Nr cadastral	Suprafața (mp)*	Observații / Referințe
	3.959	

\* Suprafața este determinată în planul de proiecție Stereo 70.



## Date referitoare la teren

Crt	Categorie folosință	Intravilan	Suprafața (mp)	Tarla	Parcelă	Nr. topo	Observații / Referințe
1	faneata	DA	1.799	-	-	-	
2	faneata	NU	2.160	-	-	-	

## Lungime Segmente

1) Valorile lungimilor segmentelor sunt obținute din proiecție în plan.

Punct început	X / Y	Punct sfârșit	X / Y	Lungime segment (** (m)
1	587.722,719 637.809,061	2	587.737,154 637.810,777	14.537
2	587.737,154 637.810,777	3	587.765,949 637.814,871	29.085
3	587.765,949 637.814,871	4	587.778,678 637.816,281	12.807
4	587.778,678 637.816,281	5	587.787,618 637.817,474	9.019

Punct început	X / Y	Punct sfârșit	X / Y	Lungime segment (** (m)
5	587.787,618 637.817,474	6	587.768,86 637.841,417	30.416
6	587.768,86 637.841,417	7	587.764,148 637.853,517	12.985
7	587.764,148 637.853,517	8	587.761,584 637.863,576	10.381
8	587.761,584 637.863,576	9	587.758,608 637.882,427	19.084
9	587.758,608 637.882,427	10	587.757,921 637.903,851	21.435
10	587.757,921 637.903,851	11	587.751,75 637.936,394	33.123
11	587.751,75 637.936,394	12	587.749,32 637.945,915	9.826
12	587.749,32 637.945,915	13	587.743,626 637.948,064	6.086
13	587.743,626 637.948,064	14	587.741,49 637.941,175	7.213
14	587.741,49 637.941,175	15	587.735,717 637.907,961	33.712
15	587.735,717 637.907,961	16	587.734,775 637.896,506	11.494
16	587.734,775 637.896,506	17	587.732,359 637.865,596	31.004
17	587.732,359 637.865,596	18	587.729,398 637.846,24	19.581
18	587.729,398 637.846,24	19	587.728,914 637.841,72	4.546
19	587.728,914 637.841,72	20	587.723,91 637.824,125	18.293
20	587.723,91 637.824,125	1	587.722,719 637.809,061	15.111

\*\* Lungimile segmentelor sunt determinate în planul de proiecție Stereo 70 și sunt rotunjite la 1 milimetru.

\*\*\* Distanța dintre puncte este formată din segmente cumulate ce sunt mai mici decât valoarea 1 milimetru.



**DATE DESPRE IMOBILUL NR. 1288**

Oficiul de Cadastru și Publicitate Imobiliară NEAMT  
Biroul de Cadastru și Publicitate Imobiliară Targu-Neamt

**A. Partea I. Descrierea imobilului**

TEREN Intravilan

Adresa: Loc. Stânca, Jud. Neamt

Nr. Crt	Nr cadastral Nr. topografic	Suprafața* (mp)	Observații / Referințe
A1		412	Sector cadastral:30 Teren neimprejmuit;

**B. Partea II. Proprietari și acte**

Inscrieri privitoare la dreptul de proprietate și alte drepturi reale		Referințe
/		
Act Normativ nr. 7, din 13/03/1996 emis de PARLAMRNTUL ROMANIEI;		
B1	Intabulare, drept de PROPRIETATE, dobandit prin Conventie, cota actuala 1/1, cota initiala 1/1	A1
1) COMUNA PIPIRIG, CIF:99999999999999, PROPRIETAR NEIDENTIFICAT		

**C. Partea III. SARCINI .**

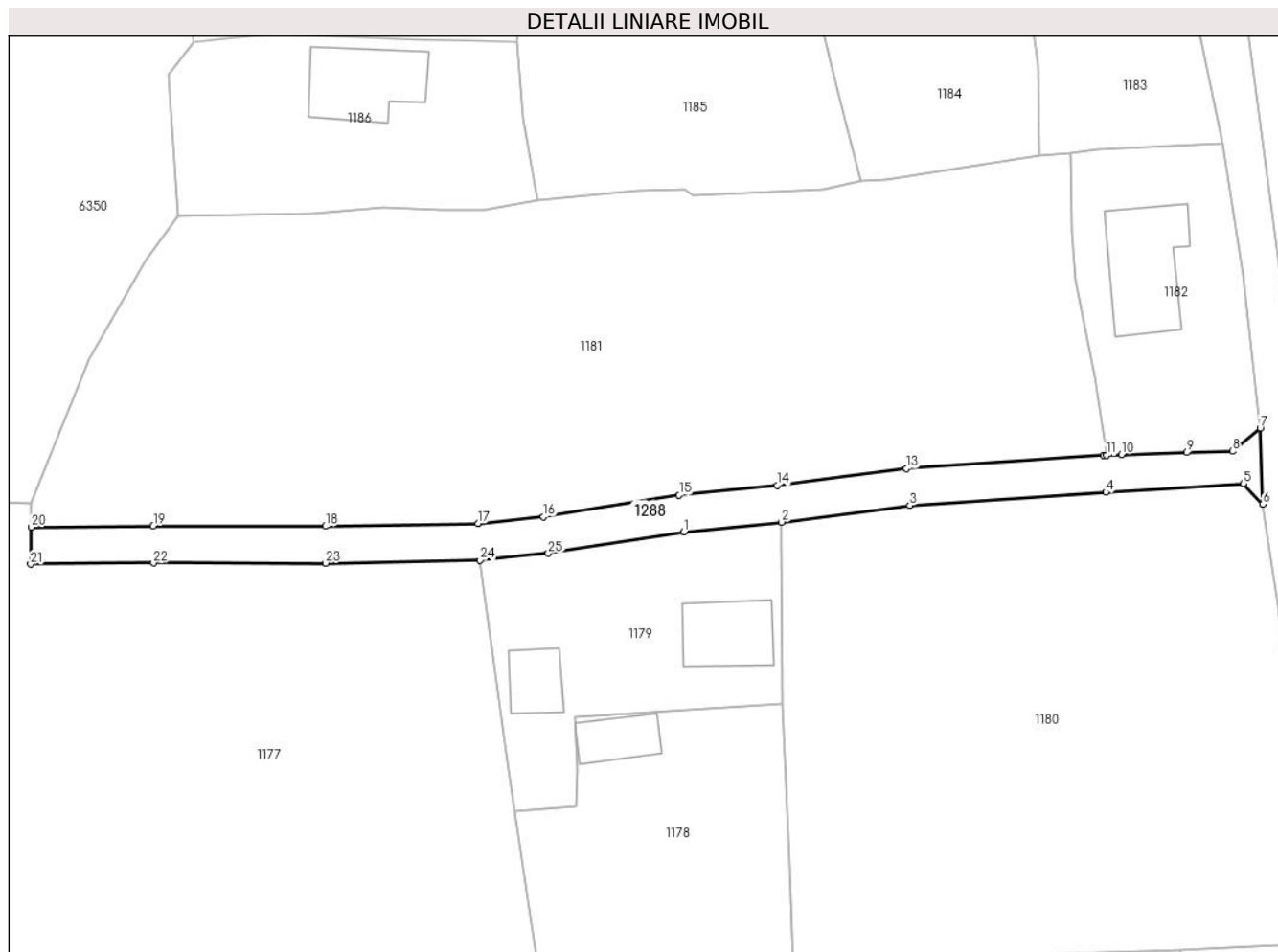
Inscrieri privind dezmembramintele dreptului de proprietate, drepturi reale de garanție și sarcini	Referințe
NU SUNT	

## Anexa Nr. 1 La Partea I

## Teren

Nr cadastral	Suprafața (mp)*	Observații / Referințe
	412	

\* Suprafața este determinată în planul de proiecție Stereo 70.



## Date referitoare la teren

Crt	Categorie folosință	Intravilan	Suprafața (mp)	Tarla	Parcelă	Nr. topo	Observații / Referințe
1	arabil	DA	412	-	-	-	

## Lungime Segmente

1) Valorile lungimilor segmentelor sunt obținute din proiecție în plan.

Punct început	X / Y	Punct sfârșit	X / Y	Lungime segment (** (m)
1	587.758,204 637.633,89	2	587.767,462 637.634,818	9.304
3	587.779,633 637.636,389	4	587.798,248 637.637,628	18.656
5	587.811,26 637.638,447	6	587.813,116 637.636,499	2.691
7	587.812,867 637.643,735	8	587.810,235 637.641,531	3.433
9	587.805,901 637.641,406	10	587.799,716 637.641,227	6.188

Punct început	X / Y	Punct sfârșit	X / Y	Lungime segment (** (m)
2	587.767,462 637.634,818	3	587.779,633 637.636,389	12.272
4	587.798,248 637.637,628	5	587.811,26 637.638,447	13.038
6	587.813,116 637.636,499	7	587.812,867 637.643,735	7.24
8	587.810,235 637.641,531	9	587.805,901 637.641,406	4.336
10	587.799,716 637.641,227	11	587.798,293 637.641,138	1.426

Punct început	X / Y	Punct sfârșit	X / Y	Lungime segment (** (m)
11	587.798,293 637.641,138	12	587.798,022 637.641,121	0.272
13	587.779,292 637.639,874	14	587.767,063 637.638,296	12.33
15	587.757,755 637.637,363	16	587.744,893 637.635,326	13.022
17	587.738,666 637.634,678	18	587.724,189 637.634,42	14.479
19	587.707,88 637.634,442	20	587.696,28 637.634,325	11.601
21	587.696,239 637.630,824	22	587.707,895 637.630,942	11.657
23	587.724,217 637.630,92	24	587.738,878 637.631,181	14.663
25	587.745,348 637.631,854	1	587.758,204 637.633,89	13.016

Punct început	X / Y	Punct sfârșit	X / Y	Lungime segment (** (m)
12	587.798,022 637.641,121	13	587.779,292 637.639,874	18.771
14	587.767,063 637.638,296	15	587.757,755 637.637,363	9.355
16	587.744,893 637.635,326	17	587.738,666 637.634,678	6.261
18	587.724,189 637.634,42	19	587.707,88 637.634,442	16.309
20	587.696,28 637.634,325	21	587.696,239 637.630,824	3.501
22	587.707,895 637.630,942	23	587.724,217 637.630,92	16.322
24	587.738,878 637.631,181	25	587.745,348 637.631,854	6.505

\*\* Lungimile segmentelor sunt determinate în planul de proiecție Stereo 70 și sunt rotunjite la 1 milimetru.

\*\*\* Distanța dintre puncte este formată din segmente cumulate ce sunt mai mici decât valoarea 1 milimetru.

