

**DATE DESPRE IMOBILUL NR. 724**

Oficiul de Cadastru și Publicitate Imobiliară NEAMT  
Biroul de Cadastru și Publicitate Imobiliară Targu-Neamt

**A. Partea I. Descrierea imobilului**

TEREN Intravilan

Adresa: Loc. Leghin, Str Poiana Focsei, Jud. Neamt

Nr. Crt	Nr cadastral Nr. topografic	Suprafața* (mp)	Observații / Referințe
A1	50117	530	Sector cadastral:133 Teren neimprejmuit; Imobil repositionat in urma lucrarilor de inregistrare sistematica.

**Construcții**

Crt	Nr cadastral Nr. topografic	Adresa	Observații / Referințe
A1.1		Loc. Leghin, Str Poiana Focsei, Jud. Neamt	Nr. niveluri:1; S. construita la sol:101 mp;

**B. Partea II. Proprietari și acte**

Inscrieri privitoare la dreptul de proprietate și alte drepturi reale		Referințe
/		
Act Administrativ nr. 11582, din 02/09/2022 emis de PRIMĂRIA COMUNEI PIPIRIG;		
B0	Intabulare, drept de PROPRIETATE, dobandit prin Lege, cota actuala 1/1, cota initiala 1/1 1) UNGUREANU MARIUS	A1.1
<b>5409 / 06/11/2009</b>		
Act Administrativ nr. 38, din 17/08/2009 emis de CONSILIUL LOCAL AL COMUNEI PIPIRIG;		
B1	Intabulare, drept de PROPRIETATE, dobandit prin Lege, cota actuala 1/1, cota initiala 1/1 1) COMUNA PIPIRIG - DOMENIU PRIVAT, CIF:2614228	A1

**C. Partea III. SARCINI .**

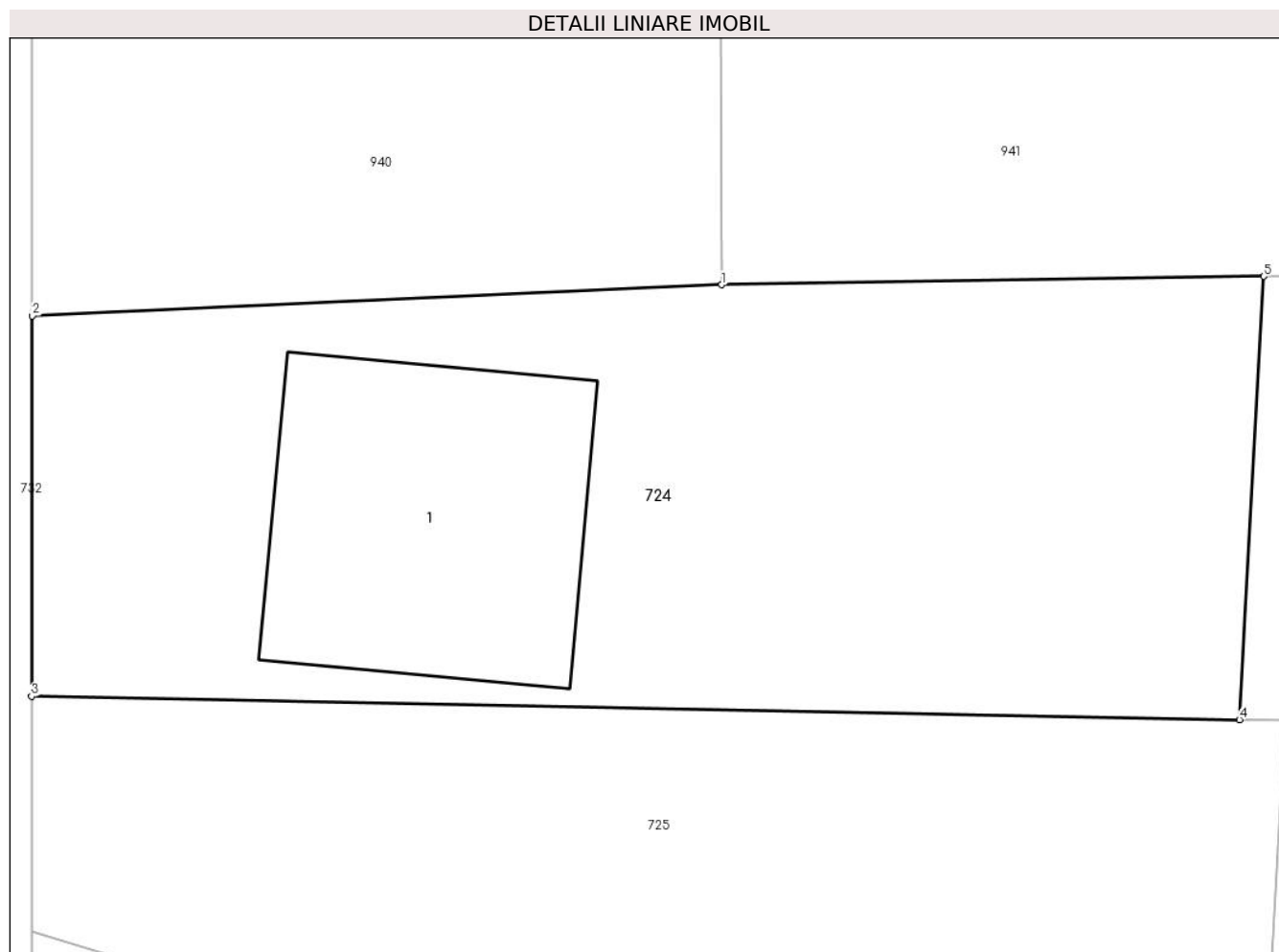
Inscrieri privind dezmembramintele dreptului de proprietate, drepturi reale de garanție și sarcini	Referințe
NU SUNT	

## Anexa Nr. 1 La Partea I

## Teren

Nr cadastral	Suprafața (mp)*	Observații / Referințe
50117	530	Imobil repositionat in urma lucrarilor de inregistrare sistematica.

\* Suprafața este determinată în planul de proiecție Stereo 70.



## Date referitoare la teren

Crt	Categorie folosință	Intravilan	Suprafața (mp)	Tarla	Parcelă	Nr. topo	Observații / Referințe
1	curți constructii	DA	530	-	-	-	

## Date referitoare la construcții

Crt	Număr	Destinație construcție	Supraf. (mp)	Situație juridică	Observații / Referințe
A1.1		construcții de locuințe	101	Cu acte	Nr. niveluri:1; S. construita la sol:101 mp;

## Lungime Segmente

1) Valorile lungimilor segmentelor sunt obținute din proiecție în plan.

Punct început	X / Y	Punct sfârșit	X / Y	Lungime segment (** (m)
1	589.321,406 636.577,546	2	589.299,121 636.576,54	22.308
2	589.299,121 636.576,54	3	589.299,1 636.564,253	12.287
3	589.299,1 636.564,253	4	589.338,145 636.563,496	39.052
4	589.338,145 636.563,496	5	589.338,934 636.577,82	14.346

Punct început	X / Y	Punct sfârșit	X / Y	Lungime segment (** (m)
5	589.338,934 636.577,82	1	589.321,406 636.577,546	17.53

\*\* Lungimile segmentelor sunt determinate în planul de proiecție Stereo 70 și sunt rotunjite la 1 milimetru.

\*\*\* Distanța dintre puncte este formată din segmente cumulate ce sunt mai mici decât valoarea 1 milimetru.



**DATE DESPRE IMOBILUL NR. 725**

Oficiul de Cadastru și Publicitate Imobiliară NEAMT  
 Biroul de Cadastru și Publicitate Imobiliară Targu-Neamt

**A. Partea I. Descrierea imobilului**

TEREN Intravilan

Adresa: Loc. Leghin, Str Poiana Focsei, Nr. 46, Jud. Neamt

Nr. Crt	Nr cadastral Nr. topografic	Suprafața* (mp)	Observații / Referințe
A1	50101	530	Sector cadastral:133 Teren imprejmuit; Imobil repositionat in urma lucrarilor de inregistrare sistematica.

**B. Partea II. Proprietari și acte**

Inscrieri privitoare la dreptul de proprietate și alte drepturi reale		Referințe
<b>5413 / 06/11/2009</b>		
Act Administrativ nr. 38, din 17/08/2009 emis de CONSILIUL LOCAL AL COMUNEI PIPIRIG;		
B1	Intabulare, drept de PROPRIETATE, dobandit prin Lege, cota actuala 1/1, cota initiala 1/1 1) COMUNA PIPIRIG - DOMENIU PRIVAT, CIF:2614228	A1

**C. Partea III. SARCINI .**

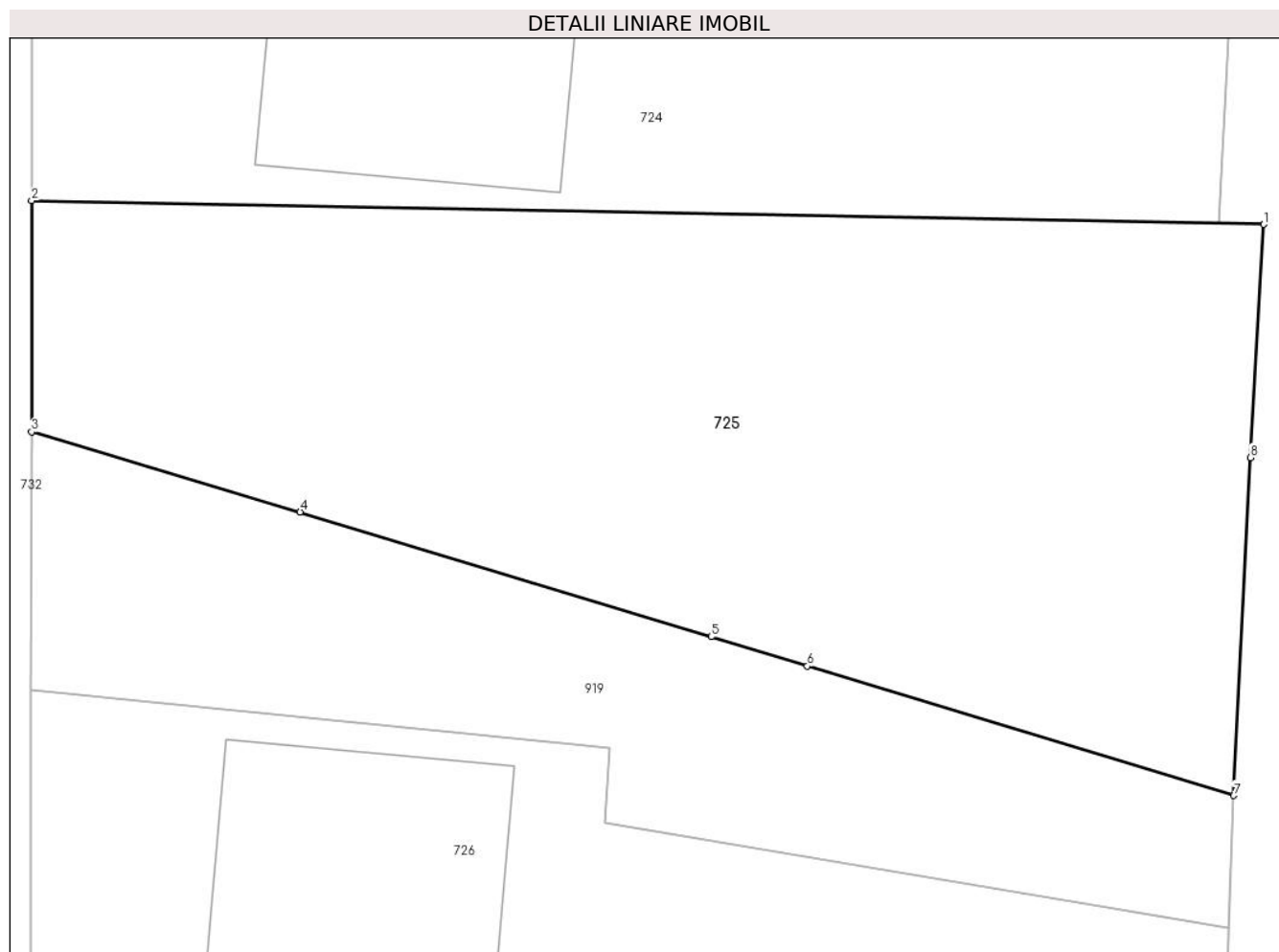
Inscrieri privind dezmembramintele dreptului de proprietate, drepturi reale de garanție și sarcini	Referințe
NU SUNT	

## Anexa Nr. 1 La Partea I

## Teren

Nr cadastral	Suprafața (mp)*	Observații / Referințe
50101	530	Imobil repositionat in urma lucrarilor de inregistrare sistematica.

\* Suprafața este determinată în planul de proiecție Stereo 70.



## Date referitoare la teren

Crt	Categorie folosință	Intra vilan	Suprafața (mp)	Tarla	Parcelă	Nr. topo	Observații / Referințe
1	arabil	DA	530	-	-	-	

## Lungime Segmente

1) Valorile lungimilor segmentelor sunt obținute din proiecție în plan.

Punct început	X / Y	Punct sfârșit	X / Y	Lungime segment (** (m)
1	589.339,635 636.563,467	2	589.299,1 636.564,253	40.543
2	589.299,1 636.564,253	3	589.299,102 636.556,643	7.61
3	589.299,102 636.556,643	4	589.307,937 636.554,015	9.218
4	589.307,937 636.554,015	5	589.321,455 636.549,91	14.128
5	589.321,455 636.549,91	6	589.324,62 636.548,949	3.308

Punct început	X / Y	Punct sfârșit	X / Y	Lungime segment (** (m)
6	589.324,62 636.548,949	7	589.338,652 636.544,693	14.663
7	589.338,652 636.544,693	8	589.339,196 636.555,802	11.122
8	589.339,196 636.555,802	1	589.339,635 636.563,467	7.678

\*\* Lungimile segmentelor sunt determinate în planul de proiecție Stereo 70 și sunt rotunjite la 1 milimetru.

\*\*\* Distanța dintre puncte este formată din segmente cumulate ce sunt mai mici decât valoarea 1 milimetru.





**DATE DESPRE IMOBILUL NR. 726**

Oficiul de Cadastru și Publicitate Imobiliară NEAMT  
Biroul de Cadastru și Publicitate Imobiliară Targu-Neamt

**A. Partea I. Descrierea imobilului**

TEREN Intravilan

Adresa: Loc. Leghin, Str Poiana Focsei, Jud. Neamt

Nr. Crt	Nr cadastral Nr. topografic	Suprafața* (mp)	Observații / Referințe
A1	50120	530	Sector cadastral:133 Teren neimpregmuit;

**Construcții**

Crt	Nr cadastral Nr. topografic	Adresa	Observații / Referințe
A1.1		Loc. Leghin, Str Poiana Focsei, Jud. Neamt	Nr. niveluri:1; S. construita la sol:96 mp;

**B. Partea II. Proprietari și acte**

Inscrieri privitoare la dreptul de proprietate și alte drepturi reale		Referințe
/		
Act Administrativ nr. 11582, din 02/09/2022 emis de PRIMĂRIA COMUNEI PIPIRIG;		
B0	Intabulare, drept de PROPRIETATE, dobandit prin Lege, cota actuala 1/1, cota initiala 1/1 1) VASILIU EUGEN	A1.1
<b>5411 / 06/11/2009</b>		
Act Administrativ nr. 38, din 17/08/2009 emis de CONSILIUL LOCAL AL COMUNEI PIPIRIG;		
B1	Intabulare, drept de PROPRIETATE, dobandit prin Lege, cota actuala 1/1, cota initiala 1/1 1) COMUNA PIPIRIG ( DOMENIU PRIVAT ), CIF:2614228	A1

**C. Partea III. SARCINI .**

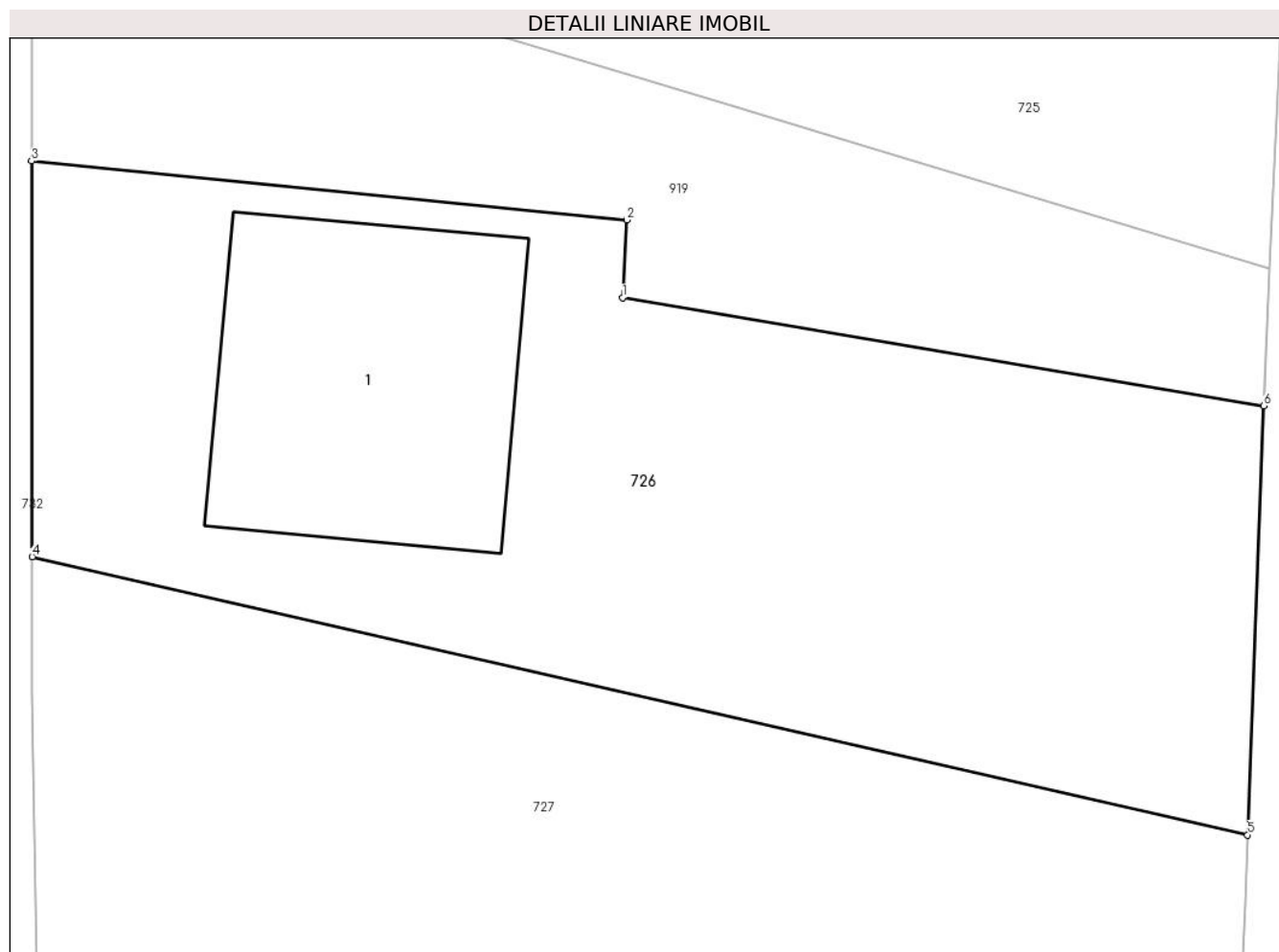
Inscrieri privind dezmembramintele dreptului de proprietate, drepturi reale de garanție și sarcini	Referințe
NU SUNT	

## Anexa Nr. 1 La Partea I

## Teren

Nr cadastral	Suprafața (mp)*	Observații / Referințe
50120	530	

\* Suprafața este determinată în planul de proiecție Stereo 70.



## Date referitoare la teren

Crt	Categorie folosință	Intra vilan	Suprafața (mp)	Tarla	Parcelă	Nr. topo	Observații / Referințe
1	curți constructii	DA	530	-	-	-	

## Date referitoare la construcții

Crt	Număr	Destinație construcție	Supraf. (mp)	Situație juridică	Observații / Referințe
A1.1		construcții de locuințe	96	Cu acte	Nr. niveluri:1; S. construita la sol:96 mp;

## Lungime Segmente

1) Valorile lungimilor segmentelor sunt obținute din proiecție în plan.

Punct început	X / Y	Punct sfârșit	X / Y	Lungime segment (** (m)
1	589.317,967 636.543,778	2	589.318,099 636.546,264	2.49
2	589.318,099 636.546,264	3	589.299,061 636.548,149	19.131
3	589.299,061 636.548,149	4	589.299,08 636.535,496	12.653
4	589.299,08 636.535,496	5	589.337,97 636.526,6	39.894

Punct început	X / Y	Punct sfârșit	X / Y	Lungime segment (** (m)
5	589.337,97 636.526,6	6	589.338,487 636.540,323	13.733
6	589.338,487 636.540,323	1	589.317,967 636.543,778	20.809

\*\* Lungimile segmentelor sunt determinate în planul de proiecție Stereo 70 și sunt rotunjite la 1 milimetru.

\*\*\* Distanța dintre puncte este formată din segmente cumulate ce sunt mai mici decât valoarea 1 milimetru.



**DATE DESPRE IMOBILUL NR. 727**

Oficiul de Cadastru și Publicitate Imobiliară NEAMT  
Biroul de Cadastru și Publicitate Imobiliară Targu-Neamt

**A. Partea I. Descrierea imobilului**

TEREN Intravilan

Adresa: Loc. Leghin, Str Poiana Focsei, Nr. 47, Jud. Neamt, punct 'Poiana Focsei'

Nr. Crt	Nr cadastral Nr. topografic	Suprafața* (mp)	Observații / Referințe
A1	50098	530	Sector cadastral:133 Teren imprejmuit; Imobil repositionat in urma lucrarilor de inregistrare sistematica.

**B. Partea II. Proprietari și acte**

Inscrieri privitoare la dreptul de proprietate și alte drepturi reale		Referințe
<b>5409 / 06/11/2009</b>		
Act Administrativ nr. 38, din 17/08/2009 emis de CONSILIUL LOCAL AL COMUNEI PIPIRIG;		
B1	Intabulare, drept de PROPRIETATE, dobandit prin Lege, cota actuala 1/1, cota initiala 1/1 1) <b>COMUNA PIPIRIG - DOMENIU PRIVAT</b> , CIF:2614228	A1
<b>7776 / 04/04/2016</b>		
Act Administrativ nr. 4826 - adeverinta, din 01/04/2016 emis de PRIMARIA PIPIRIG (hotararea nr. 53/12-11-2015 emisa de Consiliul Local al comunei Pipirig);		
B2	Se actualizeaza inscrierea din cartea funciara ca urmare a trecerii imobilului in suprafata de 530 mp din extravilanul comunei Pipirig in intravilanul satului Leghin pct Poiana Focsei 1) <b>COMUNA PIPIRIG - DOMENIU PRIVAT</b> , CIF:2614228	A1

**C. Partea III. SARCINI .**

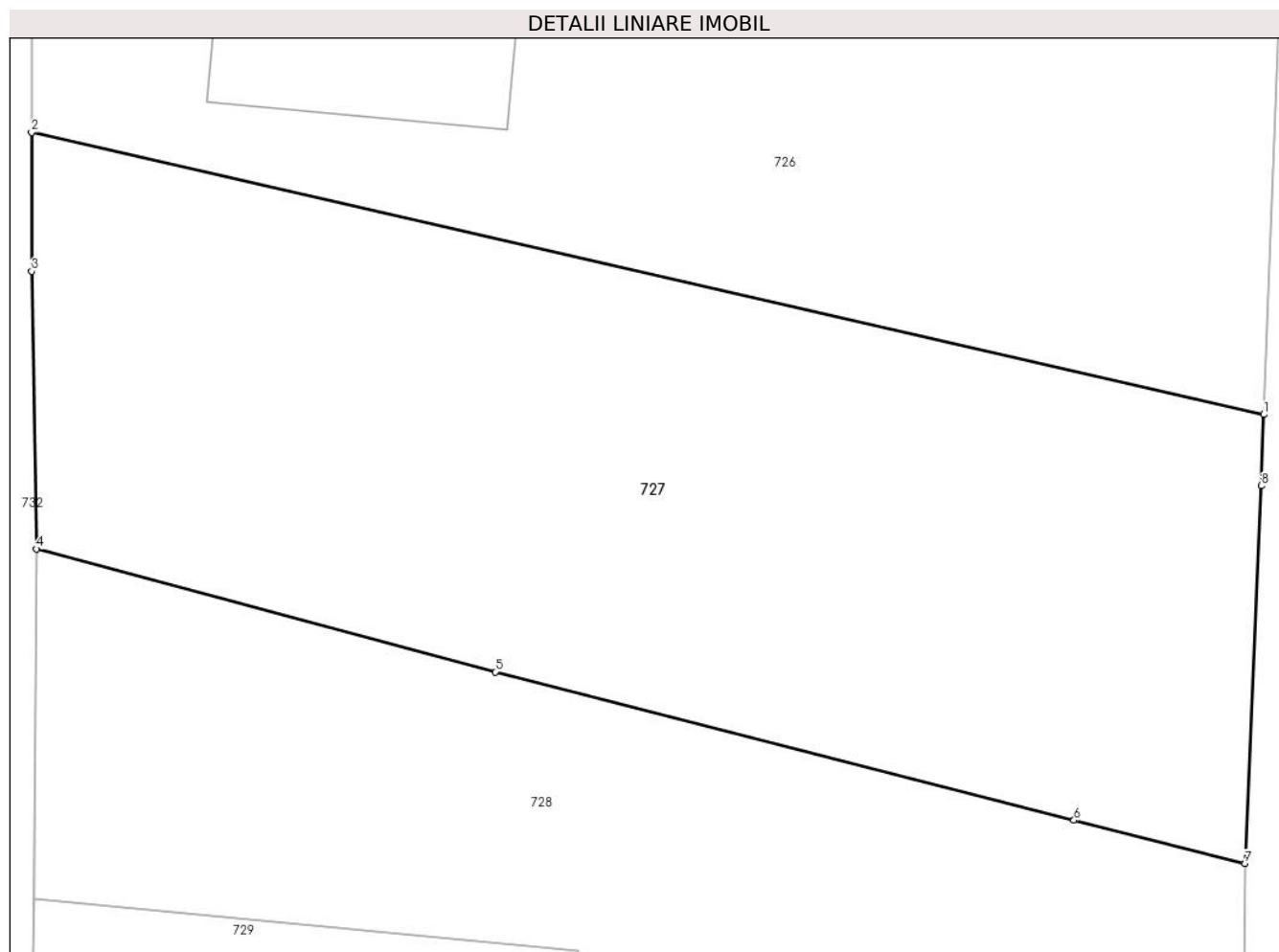
Inscrieri privind dezmembramintele dreptului de proprietate, drepturi reale de garanție și sarcini	Referințe
NU SUNT	

## Anexa Nr. 1 La Partea I

## Teren

Nr cadastral	Suprafața (mp)*	Observații / Referințe
50098	530	Imobil repositionat in urma lucrarilor de inregistrare sistematica.

\* Suprafața este determinată în planul de proiecție Stereo 70.



## Date referitoare la teren

Crt	Categorie folosință	Intravilan	Suprafața (mp)	Tarla	Parcelă	Nr. topo	Observații / Referințe
1	faneata	DA	530	-	-	-	

## Lungime Segmente

1) Valorile lungimilor segmentelor sunt obținute din proiecție în plan.

Punct început	X / Y	Punct sfârșit	X / Y	Lungime segment (** (m)
1	589.337,97 636.526,6	2	589.299,08 636.535,496	39.894
2	589.299,08 636.535,496	3	589.299,087 636.531,116	4.38
3	589.299,087 636.531,116	4	589.299,236 636.522,362	8.755
4	589.299,236 636.522,362	5	589.313,715 636.518,482	14.99
5	589.313,715 636.518,482	6	589.331,98 636.513,805	18.854

Punct început	X / Y	Punct sfârșit	X / Y	Lungime segment (** (m)
6	589.331,98 636.513,805	7	589.337,375 636.512,441	5.565
7	589.337,375 636.512,441	8	589.337,886 636.524,357	11.927
8	589.337,886 636.524,357	1	589.337,97 636.526,6	2.245

\*\* Lungimile segmentelor sunt determinate în planul de proiecție Stereo 70 și sunt rotunjite la 1 milimetru.

\*\*\* Distanța dintre puncte este formată din segmente cumulate ce sunt mai mici decât valoarea 1 milimetru.





**DATE DESPRE IMOBILUL NR. 728**

Oficiul de Cadastru și Publicitate Imobiliară NEAMT  
Biroul de Cadastru și Publicitate Imobiliară Targu-Neamt

**A. Partea I. Descrierea imobilului**

TEREN Intravilan

Adresa: Loc. Leghin, Str Poiana Focsei, Nr. 43, Jud. Neamt, și extravilan Pipirig, punct 'Poiana Focsei'

Nr. Crt	Nr cadastral Nr. topografic	Suprafața* (mp)	Observații / Referințe
A1	50103	530	Sector cadastral:133 Teren imprejmuit; Imobil repositionat in urma lucrarilor de inregistrare sistematica.

**B. Partea II. Proprietari și acte**

Inscrieri privitoare la dreptul de proprietate și alte drepturi reale		Referințe
<b>5402 / 06/11/2009</b>		
Act Administrativ nr. 38, din 17/08/2009 emis de CONSILIUL LOCAL AL COMUNEI PIPIRIG;		
B1	Intabulare, drept de PROPRIETATE, dobandit prin Lege, cota actuala 1/1, cota initiala 1/1 1) COMUNA PIPIRIG ( DOMENIU PRIVAT ), CIF:2614228	A1

**C. Partea III. SARCINI .**

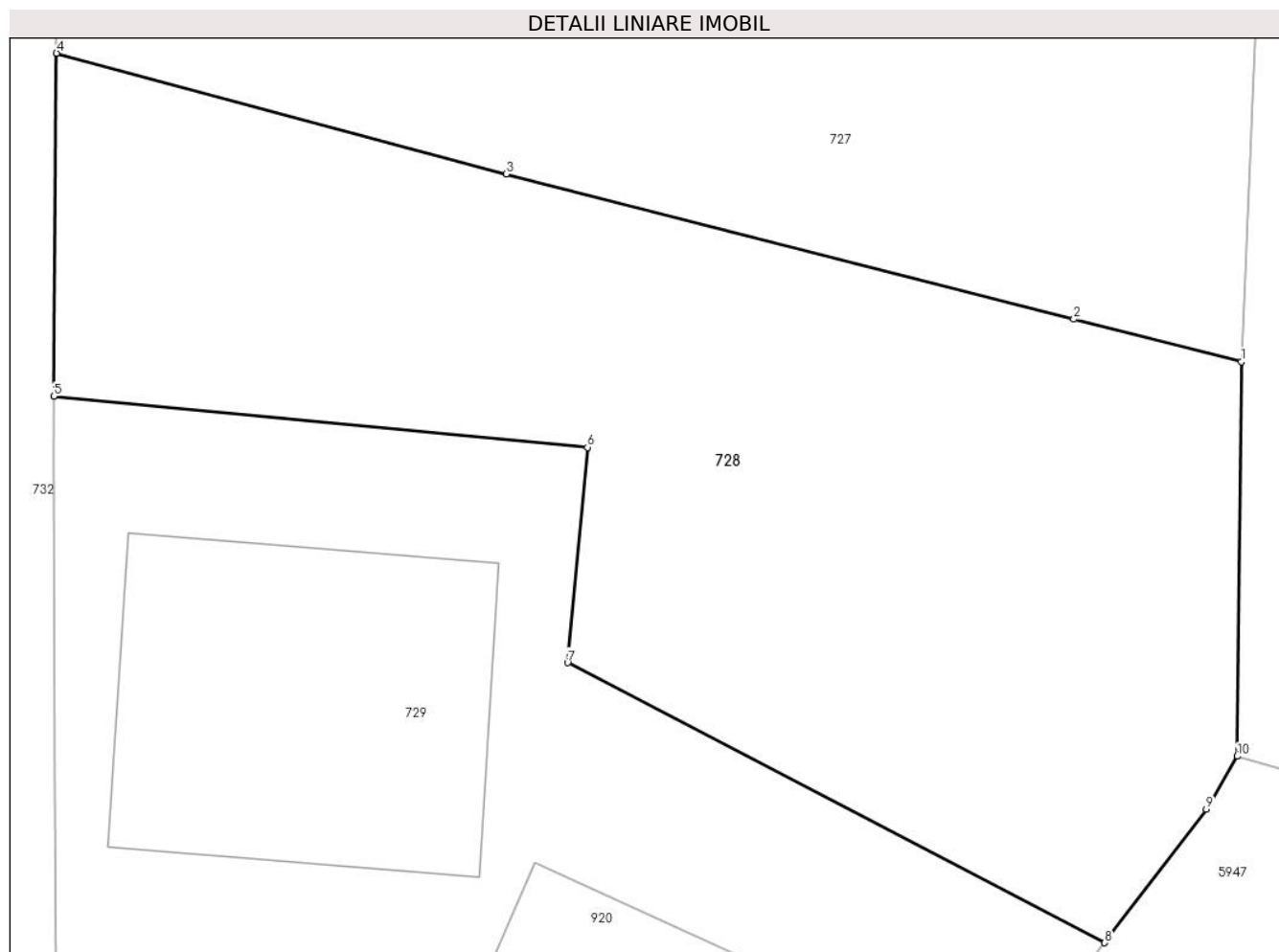
Inscrieri privind dezmembramintele dreptului de proprietate, drepturi reale de garanție și sarcini	Referințe
NU SUNT	

## Anexa Nr. 1 La Partea I

## Teren

Nr cadastral	Suprafața (mp)*	Observații / Referințe
50103	530	Imobil repositionat in urma lucrarilor de inregistrare sistematica.

\* Suprafața este determinată în planul de proiecție Stereo 70.



## Date referitoare la teren

Crt	Categorie folosință	Intra vilan	Suprafața (mp)	Tarla	Parcelă	Nr. topo	Observații / Referințe
1	faneata	DA	530	-	-	-	PUNCT 'POIANA FOCSEI'

## Lungime Segmente

1) Valorile lungimilor segmentelor sunt obținute din proiecție în plan.

Punct început	X / Y	Punct sfârșit	X / Y	Lungime segment (** (m)
1	589.337,375 636.512,441	2	589.331,98 636.513,805	5.565
2	589.331,98 636.513,805	3	589.313,715 636.518,482	18.854
3	589.313,715 636.518,482	4	589.299,236 636.522,362	14.99
4	589.299,236 636.522,362	5	589.299,15 636.511,326	11.036
5	589.299,15 636.511,326	6	589.316,323 636.509,681	17.252

Punct început	X / Y	Punct sfârșit	X / Y	Lungime segment (** (m)
6	589.316,323 636.509,681	7	589.315,683 636.502,755	6.956
7	589.315,683 636.502,755	8	589.332,977 636.493,747	19.499
8	589.332,977 636.493,747	9	589.336,242 636.498,046	5.398
9	589.336,242 636.498,046	10	589.337,237 636.499,745	1.969
10	589.337,237 636.499,745	1	589.337,375 636.512,441	12.697

\*\* Lungimile segmentelor sunt determinate în planul de proiecție Stereo 70 și sunt rotunjite la 1 milimetru.

\*\*\* Distanța dintre puncte este formată din segmente cumulate ce sunt mai mici decât valoarea 1 milimetru.



**DATE DESPRE IMOBILUL NR. 729**

Oficiul de Cadastru și Publicitate Imobiliară NEAMT  
Biroul de Cadastru și Publicitate Imobiliară Targu-Neamt

**A. Partea I. Descrierea imobilului**

TEREN Intravilan

Adresa: Loc. Leghin, Str Poiana Focsei, Nr. 45, Jud. Neamt

Nr. Crt	Nr cadastral Nr. topografic	Suprafața* (mp)	Observații / Referințe
A1	50119	530	Sector cadastral:133 Teren imprejmuit; Imobil repositionat in urma lucrarilor de inregistrare sistematica.

**Construcții**

Crt	Nr cadastral Nr. topografic	Adresa	Observații / Referințe
A1.1		Loc. Leghin, Str Poiana Focsei, Nr. 45, Jud. Neamt	Nr. niveluri:1; S. construita la sol:121 mp;
A1.2		Loc. Leghin, Str Poiana Focsei, Nr. 45, Jud. Neamt	Nr. niveluri:1; S. construita la sol:18 mp;

**B. Partea II. Proprietari și acte**

Inscrieri privitoare la dreptul de proprietate și alte drepturi reale		Referințe
/		
Act Administrativ nr. 11582, din 02/09/2022 emis de PRIMĂRIA COMUNEI PIPIRIG;		
B0	Intabulare, drept de PROPRIETATE, dobandit prin Lege, cota actuala 1/1, cota initiala 1/1 1) UNGUREANU PETRICA 2) UNGUREANU ANISOARA	A1.1, A1.2
<b>5410 / 06/11/2009</b>		
Act Administrativ nr. 38, din 17/08/2009 emis de CONSILIUL LOCAL AL COMUNEI PIPIRIG;		
B1	Intabulare, drept de PROPRIETATE, dobandit prin Lege, cota actuala 1/1, cota initiala 1/1 1) COMUNA PIPIRIG ( DOEMNIU PRIVAT ), CIF:2614228	A1

**C. Partea III. SARCINI .**

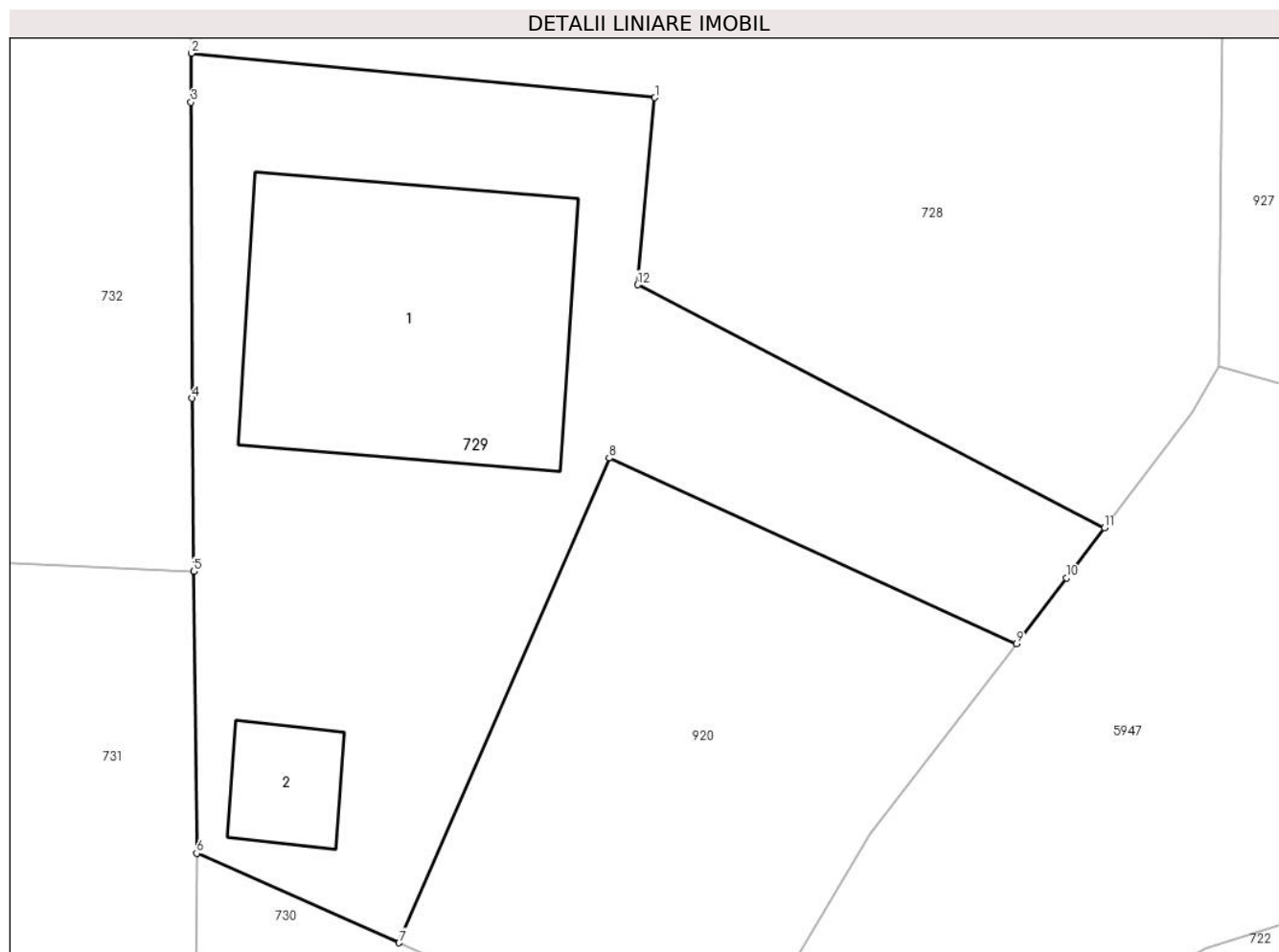
Inscrieri privind dezmembramintele dreptului de proprietate, drepturi reale de garanție și sarcini	Referințe
NU SUNT	

## Anexa Nr. 1 La Partea I

## Teren

Nr cadastral	Suprafața (mp)*	Observații / Referințe
50119	530	Imobil repositionat in urma lucrarilor de inregistrare sistematica.

\* Suprafața este determinată în planul de proiecție Stereo 70.



## Date referitoare la teren

Crt	Categorie folosință	Intravilan	Suprafața (mp)	Tarla	Parcelă	Nr. topo	Observații / Referințe
1	curți constructii	DA	530	-	-	-	

## Date referitoare la construcții

Crt	Număr	Destinație construcție	Supraf. (mp)	Situație juridică	Observații / Referințe
A1.1		construcții de locuințe	121	Cu acte	Nr. niveluri:1; S. construita la sol:121 mp;
A1.2		construcții anexa	18	Cu acte	Nr. niveluri:1; S. construita la sol:18 mp;

## Lungime Segmente

1) Valorile lungimilor segmentelor sunt obținute din proiecție în plan.

Punct început	X / Y	Punct sfârșit	X / Y	Lungime segment (** (m)
1	589.316,323 636.509,681	2	589.299,15 636.511,326	17.252
2	589.299,15 636.511,326	3	589.299,136 636.509,509	1.817
3	589.299,136 636.509,509	4	589.299,175 636.498,548	10.961

Punct început	X / Y	Punct sfârşit	X / Y	Lungime segment (** (m)
4	589.299,175 636.498,548	5	589.299,239 636.492,139	6.409
5	589.299,239 636.492,139	6	589.299,344 636.481,702	10.438
6	589.299,344 636.481,702	7	589.306,844 636.478,388	8.2
7	589.306,844 636.478,388	8	589.314,627 636.496,339	19.566
8	589.314,627 636.496,339	9	589.329,717 636.489,455	16.586
9	589.329,717 636.489,455	10	589.331,568 636.491,893	3.061
10	589.331,568 636.491,893	11	589.332,977 636.493,747	2.329
11	589.332,977 636.493,747	12	589.315,683 636.502,755	19.499
12	589.315,683 636.502,755	1	589.316,323 636.509,681	6.956

\*\* Lungimile segmentelor sunt determinate în planul de proiecție Stereo 70 și sunt rotunjite la 1 milimetru.

\*\*\* Distanța dintre puncte este formată din segmente cumulate ce sunt mai mici decât valoarea 1 milimetru.





**DATE DESPRE IMOBILUL NR. 730**

Oficiul de Cadastru și Publicitate Imobiliară NEAMT  
Biroul de Cadastru și Publicitate Imobiliară Targu-Neamt

**A. Partea I. Descrierea imobilului**

TEREN Intravilan

Adresa: Loc. Leghin, Str Poiana Focsei, Jud. Neamt

Nr. Crt	Nr cadastral Nr. topografic	Suprafața* (mp)	Observații / Referințe
A1		705	Sector cadastral:133 Teren imprejmuit; Rezerva CLFF datorita lipsei actului de proprietate. Inscrisie provizorie.

**B. Partea II. Proprietari și acte**

Inscrieri privitoare la dreptul de proprietate și alte drepturi reale		Referințe
/		
Act Normativ nr. 7, din 13/03/1996 emis de GUVERNUL ROMÂNIEI;		
B0	Inscrierea provizorie, drept de PROPRIETATE, dobandit prin Lege, cota actuala 1/1, cota initiala 1/1 1) <b>COMUNA PIPIRIG</b> , CIF:9999999999999, PROPRIETAR NEIDENTIFICAT	A1

**C. Partea III. SARCINI .**

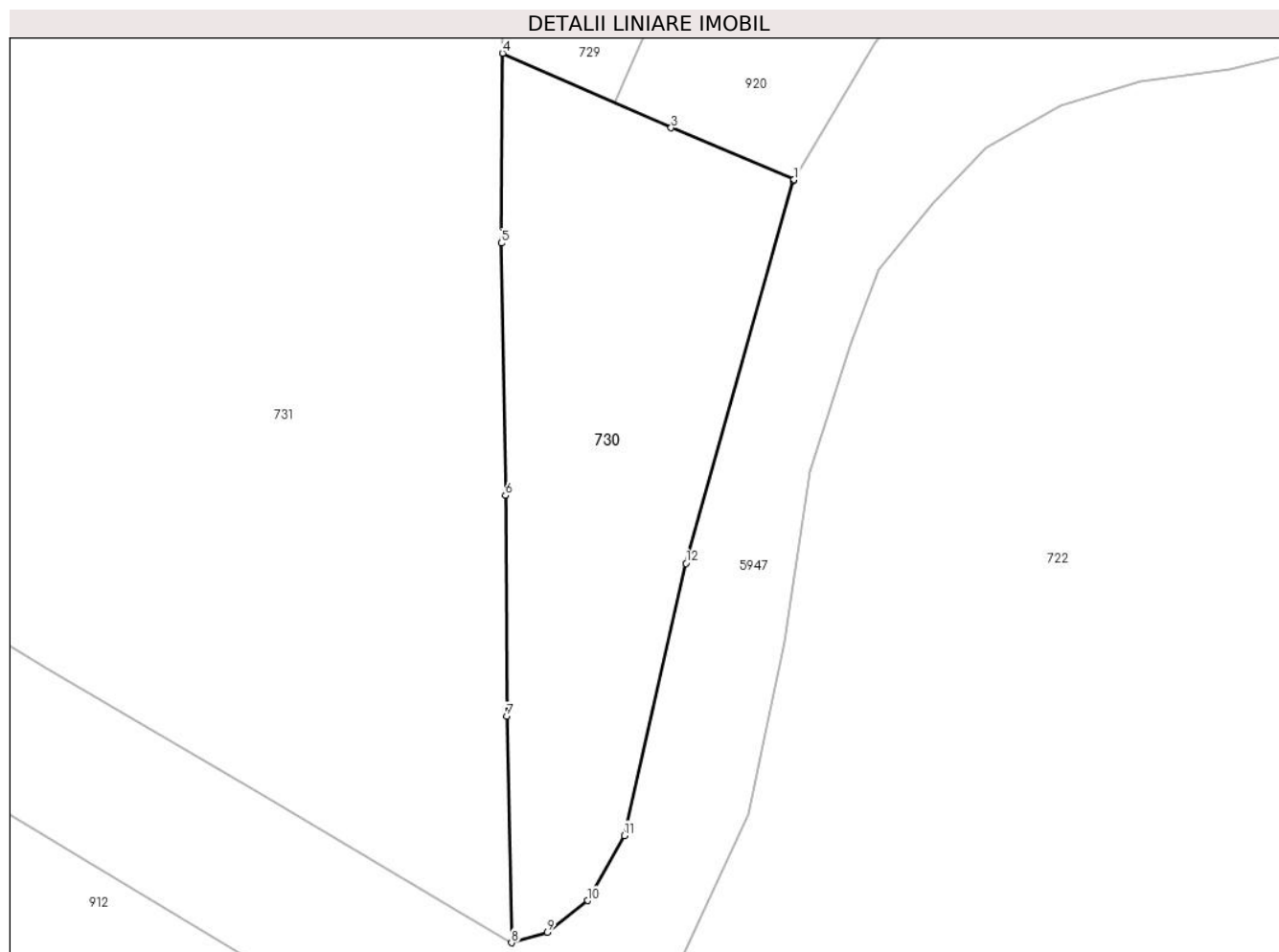
Inscrieri privind dezmembramintele dreptului de proprietate, drepturi reale de garanție și sarcini	Referințe
NU SUNT	

## Anexa Nr. 1 La Partea I

## Teren

Nr cadastral	Suprafața (mp)*	Observații / Referințe
	705	Rezerva CLFF datorita lipsei actului de proprietate. Insciriere provizorie.

\* Suprafața este determinată în planul de proiecție Stereo 70.



## Date referitoare la teren

Crt	Categorie folosință	Intravilan	Suprafața (mp)	Tarla	Parcelă	Nr. topo	Observații / Referințe
1	faneata	DA	705	-	-	-	

## Lungime Segmente

1) Valorile lungimilor segmentelor sunt obținute din proiecție în plan.

Punct început	X / Y	Punct sfârșit	X / Y	Lungime segment (** (m)
1	589.318,86 636.473,242	2	589.318,841 636.473,25	0.021
2	589.318,841 636.473,25	3	589.310,626 636.476,717	8.917
3	589.310,626 636.476,717	4	589.299,344 636.481,702	12.334
4	589.299,344 636.481,702	5	589.299,249 636.469,002	12.7
5	589.299,249 636.469,002	6	589.299,534 636.452,119	16.885

Punct început	X / Y	Punct sfârșit	X / Y	Lungime segment (** (m)
6	589.299,534 636.452,119	7	589.299,614 636.437,355	14.764
7	589.299,614 636.437,355	8	589.299,945 636.422,198	15.161
8	589.299,945 636.422,198	9	589.302,339 636.422,908	2.497
9	589.302,339 636.422,908	10	589.305,036 636.425,023	3.427
10	589.305,036 636.425,023	11	589.307,481 636.429,374	4.991
11	589.307,481 636.429,374	12	589.311,611 636.447,586	18.674
12	589.311,611 636.447,586	13	589.318,82 636.473,175	26.585
13	589.318,82 636.473,175	1	589.318,86 636.473,242	0.078

\*\* Lungimile segmentelor sunt determinate în planul de proiecție Stereo 70 și sunt rotunjite la 1 milimetru.

\*\*\* Distanța dintre puncte este formată din segmente cumulate ce sunt mai mici decât valoarea 1 milimetru.



**DATE DESPRE IMOBILUL NR. 731**

Oficiul de Cadastru și Publicitate Imobiliară NEAMT  
 Biroul de Cadastru și Publicitate Imobiliară Targu-Neamt

**A. Partea I. Descrierea imobilului**

TEREN Intravilan

Adresa: Loc. Leghin, Str Poiana Focsei, Nr. 43, Jud. Neamt

Nr. Crt	Nr cadastral Nr. topografic	Suprafața* (mp)	Observații / Referințe
A1		2.458	Sector cadastral:133 Teren neimprejmuit; Rezerva CLFF datorita lipsei actului de proprietate. Insciriere provizorie.

**B. Partea II. Proprietari și acte**

Inscrieri privitoare la dreptul de proprietate și alte drepturi reale		Referințe
/		
Act Normativ nr. 7, din 13/03/1996 emis de GUVERNUL ROMANIEI;		
B0	Inscrierea provizorie, drept de PROPRIETATE, dobandit prin Lege, cota actuala 1/1, cota initiala 1/1 1) <b>COMUNA PIPIRIG</b> , CIF:9999999999999, PROPRIETAR NEIDENTIFICAT	A1

**C. Partea III. SARCINI .**

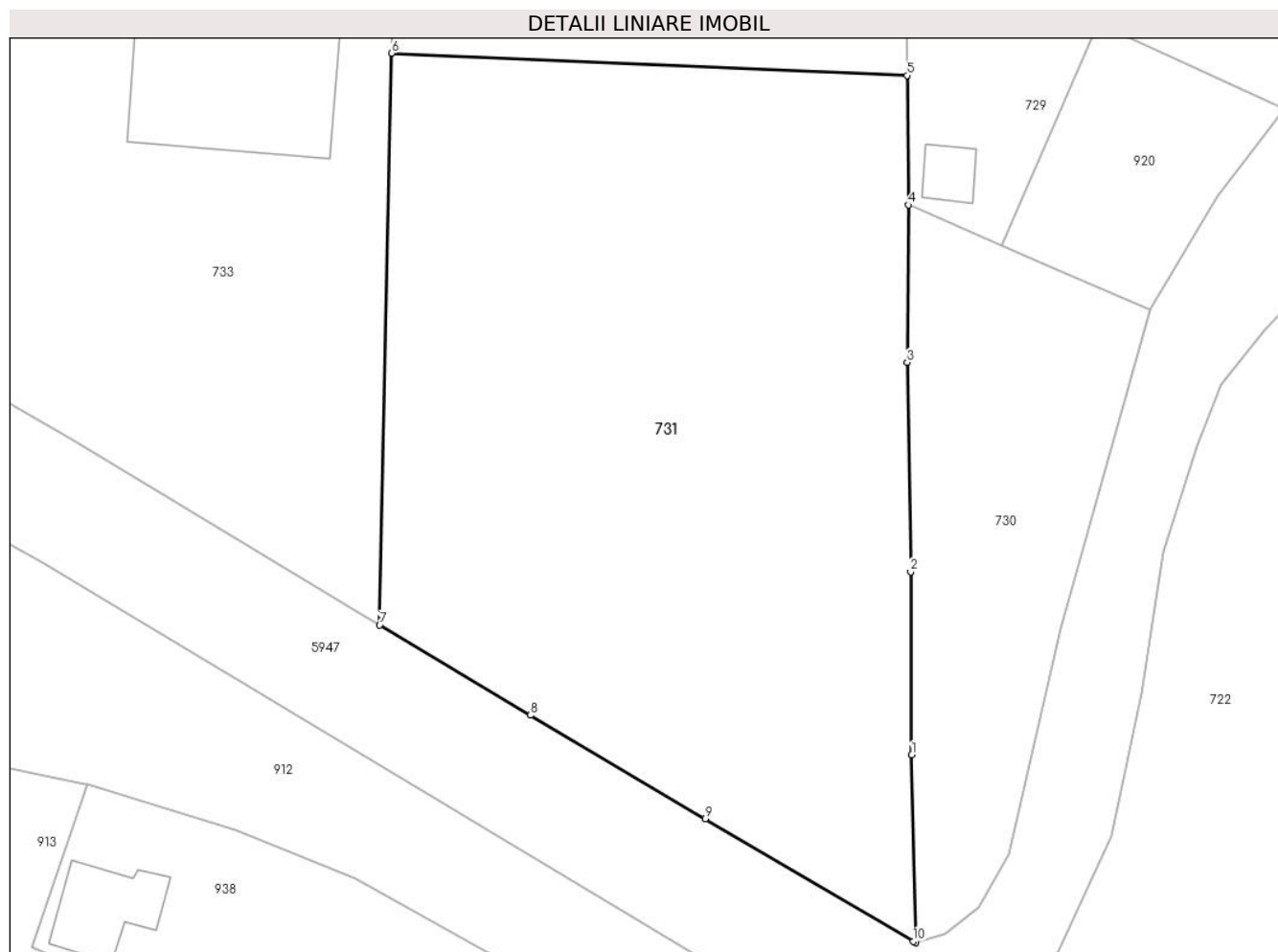
Inscrieri privind dezmembramintele dreptului de proprietate, drepturi reale de garanție și sarcini	Referințe
NU SUNT	

## Anexa Nr. 1 La Partea I

## Teren

Nr cadastral	Suprafața (mp)*	Observații / Referințe
	2.458	Rezerva CLFF datorita lipsei actului de proprietate. Insciriere provizorie.

\* Suprafața este determinată în planul de proiecție Stereo 70.



## Date referitoare la teren

Crt	Categorie folosință	Intra vilan	Suprafața (mp)	Tarla	Parcelă	Nr. topo	Observații / Referințe
1	faneata	DA	2.458	-	-	-	

## Lungime Segmente

1) Valorile lungimilor segmentelor sunt obținute din proiecție în plan.

Punct început	X / Y	Punct sfârșit	X / Y	Lungime segment (** (m)
1	589.299,614 636.437,355	2	589.299,534 636.452,119	14.764
2	589.299,534 636.452,119	3	589.299,249 636.469,002	16.885
3	589.299,249 636.469,002	4	589.299,344 636.481,702	12.7
4	589.299,344 636.481,702	5	589.299,239 636.492,139	10.438
5	589.299,239 636.492,139	6	589.257,627 636.493,931	41.651

Punct început	X / Y	Punct sfârșit	X / Y	Lungime segment (** (m)
6	589.257,627 636.493,931	7	589.256,667 636.447,819	46.122
7	589.256,667 636.447,819	8	589.268,836 636.440,547	14.176
8	589.268,836 636.440,547	9	589.282,976 636.432,212	16.414
9	589.282,976 636.432,212	10	589.299,753 636.422,312	19.48
10	589.299,753 636.422,312	11	589.299,945 636.422,198	0.223
11	589.299,945 636.422,198	1	589.299,614 636.437,355	15.161

\*\* Lungimile segmentelor sunt determinate în planul de proiecție Stereo 70 și sunt rotunjite la 1 milimetru.

\*\*\* Distanța dintre puncte este formată din segmente cumulate ce sunt mai mici decât valoarea 1 milimetru.





**DATE DESPRE IMOBILUL NR. 732**

Oficiul de Cadastru și Publicitate Imobiliară NEAMT  
Biroul de Cadastru și Publicitate Imobiliară Targu-Neamt

**A. Partea I. Descrierea imobilului**

TEREN Intravilan

Adresa: Loc. Leghin, Str Poiana Focsei, Nr. 43, Jud. Neamt

Nr. Crt	Nr cadastral Nr. topografic	Suprafața* (mp)	Observații / Referințe
A1	50025	4.679	Sector cadastral:133 Teren neimprejmuit; Imobil repositionat in urma lucrarilor de inregistrare sistematica.

**Construcții**

Crt	Nr cadastral Nr. topografic	Adresa	Observații / Referințe
A1.1	50025-C1	Loc. Leghin, Str Poiana Focsei, Nr. 43, Jud. Neamt	Nr. niveluri:1; S. construita la sol:157 mp;
A1.2		Loc. Leghin, Str Poiana Focsei, Nr. 43, Jud. Neamt	Nr. niveluri:1; S. construita la sol:16 mp;

**B. Partea II. Proprietari și acte**

Inscrieri privitoare la dreptul de proprietate și alte drepturi reale		Referințe
<b>989 / 03/11/2000</b>		
Act Notarial nr. 1489, din 02/11/2000 emis de BNP Teodorescu Haralambie;		
B1	Intabulare, drept de PROPRIETATE, dobandit prin Conventie, cota actuala 1/1, cota initiala 1/1 1) <b>SC CANTON APEMIN SRL</b> , CIF:13067568 <i>OBSERVATII: (provenita din conversia CF 29)</i>	A1
/		
Act Administrativ nr. 11582, din 02/09/2022 emis de PRIMĂRIA COMUNEI PIPIRIG;		
B1	Intabulare, drept de PROPRIETATE, dobandit prin Lege, cota actuala 1/1, cota initiala 1/1 1) <b>SC CANTON APEMIN SRL</b> , CIF:13067568	A1.2
<b>2171 / 08/06/2006</b>		
Act Notarial nr. 502, din 28/02/2001 emis de BNP David Daniela (certificat de inscriere mentiuni si incheierea nr. 1494/07.03.2001 - ORC Neamt. Autorizația de construire nr. 2 din 20.02.2001, emisă de Primăria Pipirig, precum și încheierea nr. 193/01.03.2001.);		
B3	Intabulare, drept de PROPRIETATE, dobandit prin Conventie, cota actuala 1/1, cota initiala 1/1 1) <b>SC. CANTON APEMIN SRL</b> , CIF:999999999999 <i>OBSERVATII: (provenita din conversia CF 33)</i>	A1.1

**C. Partea III. SARCINI .**

Inscrieri privind dezmembramentele dreptului de proprietate, drepturi reale de garanție și sarcini	Referințe
NU SUNT	

## Anexa Nr. 1 La Partea I

## Teren

Nr cadastral	Suprafața (mp)*	Observații / Referințe
50025	4.679	Imobil repositionat in urma lucrarilor de inregistrare sistematica.

\* Suprafața este determinată în planul de proiecție Stereo 70.



## Date referitoare la teren

Crt	Categorie folosință	Intravilan	Suprafața (mp)	Tarla	Parcelă	Nr. topo	Observații / Referințe
1	curti constructii	DA	1.460	-	-	-	
2	faneata	DA	3.219	-	-	-	

## Date referitoare la construcții

Crt	Număr	Destinație construcție	Supraf. (mp)	Situație juridică	Observații / Referințe
A1.1	50025-C1	construcții industriale și edilitare	Din acte: 180 Masurata: 157	Cu acte	Nr. niveluri:1; S. construita la sol:157 mp;
A1.2		construcții anexa	16	Cu acte	Nr. niveluri:1; S. construita la sol:16 mp;

## Lungime Segmente

1) Valorile lungimilor segmentelor sunt obținute din proiecție în plan.

Punct început	X / Y	Punct sfârșit	X / Y	Lungime segment (** (m)
1	589.295,437 636.610,649	2	589.275,545 636.608,717	19.986
2	589.275,545 636.608,717	3	589.259,99 636.607,444	15.607

Punct început	X / Y	Punct sfârșit	X / Y	Lungime segment (** (m)
3	589.259,99 636.607,444	4	589.257,627 636.493,931	113.538
4	589.257,627 636.493,931	5	589.299,239 636.492,139	41.651
5	589.299,239 636.492,139	6	589.299,175 636.498,548	6.409
6	589.299,175 636.498,548	7	589.299,136 636.509,509	10.961
7	589.299,136 636.509,509	8	589.299,236 636.522,362	12.853
8	589.299,236 636.522,362	9	589.299,087 636.531,116	8.755
9	589.299,087 636.531,116	10	589.299,061 636.548,149	17.033
10	589.299,061 636.548,149	11	589.299,102 636.556,643	8.494
11	589.299,102 636.556,643	12	589.299,1 636.564,253	7.61
12	589.299,1 636.564,253	13	589.299,125 636.578,819	14.566
13	589.299,125 636.578,819	14	589.299,087 636.587,494	8.675
14	589.299,087 636.587,494	15	589.299,139 636.598,776	11.282
15	589.299,139 636.598,776	16	589.299,072 636.606,219	7.443
16	589.299,072 636.606,219	17	589.298,857 636.610,809	4.595
17	589.298,857 636.610,809	1	589.295,437 636.610,649	3.424

\*\* Lungimile segmentelor sunt determinate în planul de proiecție Stereo 70 și sunt rotunjite la 1 milimetru.

\*\*\* Distanța dintre puncte este formată din segmente cumulate ce sunt mai mici decât valoarea 1 milimetru.



**DATE DESPRE IMOBILUL NR. 733**

Oficiul de Cadastru și Publicitate Imobiliară NEAMT  
Biroul de Cadastru și Publicitate Imobiliară Targu-Neamt

**A. Partea I. Descrierea imobilului**

TEREN Intravilan

Adresa: Loc. Leghin, Str Poiana Focsei, Nr. 43, Jud. Neamt

Nr. Crt	Nr cadastral Nr. topografic	Suprafața* (mp)	Observații / Referințe
A1	50026	6.326	Sector cadastral:133 Teren neimprejmuit; Imobil repositionat in urma lucrarilor de inregistrare sistematica.

**Construcții**

Crt	Nr cadastral Nr. topografic	Adresa	Observații / Referințe
A1.1	50026-C1	Loc. Leghin, Str Poiana Focsei, Nr. 43, Jud. Neamt	Nr. niveluri:1; S. construita la sol:1190 mp;
A1.2	50026-C2	Loc. Leghin, Str Poiana Focsei, Nr. 43, Jud. Neamt	Nr. niveluri:1; S. construita la sol:426 mp;
A1.3		Loc. Leghin, Str Poiana Focsei, Nr. 43, Jud. Neamt	Nr. niveluri:1; S. construita la sol:31 mp;

**B. Partea II. Proprietari și acte**

Inscrieri privitoare la dreptul de proprietate și alte drepturi reale		Referințe
/		
Act Administrativ nr. 11582, din 02/09/2022 emis de PRIMĂRIA COMUNEI PIPIRIG;		
B0	Intabulare, drept de PROPRIETATE, dobandit prin Lege, cota actuala 1/1, cota initiala 1/1 1) SC. CANTON APEMIN SRL, CIF:999999999999	A1.3
<b>990 / 03/11/2000</b>		
Act Notarial nr. 1489, din 02/11/2000 emis de BNP Teodorescu;		
B1	Intabulare, drept de PROPRIETATE, dobandit prin Conventie, cota actuala 1/1, cota initiala 1/1 1) SC. CANTON APEMIN SRL, CIF:999999999999 OBSERVATII: (provenita din conversia CF 30)	A1
<b>1835 / 30/11/2001</b>		
Act Administrativ nr. 216, din 27/08/2001 emis de CJ Neamt;		
B2	Intabulare, drept de PROPRIETATE, dobandit prin Construire, cota actuala 1/1, cota initiala 1/1 1) SC. CANTON APEMIN SRL, CIF:999999999999	A1.1, A1.2
<b>9801 / 14/04/2014</b>		
Act Notarial nr. 466 - contract de inchiriere, din 14/04/2014 emis de GÂRBEA Florin;		
B13	Se noteaza contractul de inchiriere pana la data de 14.04.2026 1) SC OZANA APEMIN SRL, CIF:28111130	A1, A1.1, A1.2, A1.3

**C. Partea III. SARCINI .**

Inscrieri privind dezmembramintele dreptului de proprietate, drepturi reale de garanție și sarcini	Referințe
NU SUNT	

## Anexa Nr. 1 La Partea I

## Teren

Nr cadastral	Suprafața (mp)*	Observații / Referințe
50026	6.326	Imobil repositionat in urma lucrarilor de inregistrare sistematica.

\* Suprafața este determinată în planul de proiecție Stereo 70.



## Date referitoare la teren

Crt	Categorie folosință	Intravilan	Suprafața (mp)	Tarla	Parcelă	Nr. topo	Observații / Referințe
1	curți constructii	DA	3.460	-	-	-	
2	faneata	DA	2.866	-	-	-	

## Date referitoare la construcții

Crt	Număr	Destinație construcție	Supraf. (mp)	Situație juridică	Observații / Referințe
A1.1	50026-C1	construcții industriale și edilitare	Din acte: 1.193 Masurata: 1.190	Cu acte	Nr. niveluri:1; S. construita la sol:1190 mp;
A1.2	50026-C2	construcții industriale și edilitare	Din acte: 387 Masurata: 426	Cu acte	Nr. niveluri:1; S. construita la sol:426 mp;
A1.3		construcții anexa	31	Cu acte	Nr. niveluri:1; S. construita la sol:31 mp;

**Lungime Segmente**

1) Valorile lungimilor segmentelor sunt obținute din proiecție în plan.

Punct început	X / Y	Punct sfârșit	X / Y	Lungime segment (** (m)
1	589.219,736 636.469,676	2	589.231,879 636.462,764	13.972
2	589.231,879 636.462,764	3	589.255,503 636.448,515	27.589
3	589.255,503 636.448,515	4	589.256,667 636.447,819	1.356
4	589.256,667 636.447,819	5	589.257,627 636.493,931	46.122
5	589.257,627 636.493,931	6	589.259,99 636.607,444	113.538
6	589.259,99 636.607,444	7	589.254,668 636.607,008	5.34
7	589.254,668 636.607,008	8	589.211,291 636.603,672	43.505
8	589.211,291 636.603,672	9	589.208,415 636.603,057	2.941
9	589.208,415 636.603,057	10	589.212,725 636.579,661	23.79
10	589.212,725 636.579,661	11	589.212,862 636.566,115	13.547
11	589.212,862 636.566,115	12	589.213,907 636.559,719	6.481
12	589.213,907 636.559,719	13	589.215,634 636.528,357	31.41
13	589.215,634 636.528,357	14	589.217,32 636.502,647	25.765
14	589.217,32 636.502,647	1	589.219,736 636.469,676	33.059

\*\* Lungimile segmentelor sunt determinate în planul de proiecție Stereo 70 și sunt rotunjite la 1 milimetru.

\*\*\* Distanța dintre puncte este formată din segmente cumulate ce sunt mai mici decât valoarea 1 milimetru.





**DATE DESPRE IMOBILUL NR. 734**

Oficiul de Cadastru și Publicitate Imobiliară NEAMT  
Biroul de Cadastru și Publicitate Imobiliară Targu-Neamt

**A. Partea I. Descrierea imobilului**

TEREN Intravilan

Adresa: Loc. Leghin, Str Poiana Focsei, Jud. Neamt

Nr. Crt	Nr cadastral Nr. topografic	Suprafața* (mp)	Observații / Referințe
A1	50717	Din acte: 2.400 Masurata: 2.608	Sector cadastral:133 Teren imprejmuit; Imobil repositionat in urma lucrarilor de inregistrare sistematica.

**B. Partea II. Proprietari și acte**

Inscrieri privitoare la dreptul de proprietate și alte drepturi reale		Referințe
<b>2087 / 07/09/2004</b>		
Act Notarial nr. 2213, din 26/08/2004 emis de BNP Teodorescu;		
B1	Intabulare, drept de PROPRIETATE, dobandit prin Conventie, cota actuala 1/1, cota initiala 1/1 1) <b>ALEXANDRIC CORINA</b> , - necasatorita <i>OBSERVATII: (provenita din conversia CF 165)</i>	A1

**C. Partea III. SARCINI .**

Inscrieri privind dezmembramintele dreptului de proprietate, drepturi reale de garanție și sarcini	Referințe
NU SUNT	

## Anexa Nr. 1 La Partea I

## Teren

Nr cadastral	Suprafața (mp)*	Observații / Referințe
50717	Din acte: 2.400 Masurata: 2.608	Imobil repositionat in urma lucrarilor de inregistrare sistematica.

\* Suprafața este determinată în planul de proiecție Stereo 70.



## Date referitoare la teren

Crt	Categorie folosință	Intra vilan	Suprafața (mp)	Tarla	Parcelă	Nr. topo	Observații / Referințe
1	faneata	DA	2.608	-	-	-	

## Lungime Segmente

1) Valorile lungimilor segmentelor sunt obținute din proiecție în plan.

Punct început	X / Y	Punct sfârșit	X / Y	Lungime segment (** (m)
1	589.219,736 636.469,676	2	589.217,32 636.502,647	33.059
2	589.217,32 636.502,647	3	589.215,634 636.528,357	25.765
3	589.215,634 636.528,357	4	589.213,907 636.559,719	31.41
4	589.213,907 636.559,719	5	589.212,862 636.566,115	6.481
5	589.212,862 636.566,115	6	589.212,725 636.579,661	13.547

Punct început	X / Y	Punct sfârșit	X / Y	Lungime segment (** (m)
6	589.212,725 636.579,661	7	589.208,415 636.603,057	23.79
7	589.208,415 636.603,057	8	589.201,685 636.602,243	6.779
8	589.201,685 636.602,243	9	589.203,408 636.559,779	42.499
9	589.203,408 636.559,779	10	589.187,393 636.555,292	16.632
10	589.187,393 636.555,292	11	589.191,73 636.481,68	73.74
11	589.191,73 636.481,68	12	589.195,002 636.480,464	3.491
12	589.195,002 636.480,464	13	589.204,389 636.476,498	10.19
13	589.204,389 636.476,498	1	589.219,736 636.469,676	16.795

\*\* Lungimile segmentelor sunt determinate în planul de proiecție Stereo 70 și sunt rotunjite la 1 milimetru.

\*\*\* Distanța dintre puncte este formată din segmente cumulate ce sunt mai mici decât valoarea 1 milimetru.



**DATE DESPRE IMOBILUL NR. 735**

Oficiul de Cadastru și Publicitate Imobiliară NEAMT  
 Biroul de Cadastru și Publicitate Imobiliară Targu-Neamt

**A. Partea I. Descrierea imobilului**

TEREN Intravilan

Adresa: Loc. Leghin, Str Poiana Focsei, Jud. Neamt

Nr. Crt	Nr cadastral Nr. topografic	Suprafața* (mp)	Observații / Referințe
A1	50718	2.400	Sector cadastral:133 Teren neimprejmuit; Imobil repositionat in urma lucrarilor de inregistrare sistematica.

**B. Partea II. Proprietari și acte**

Inscrieri privitoare la dreptul de proprietate și alte drepturi reale		Referințe
<b>2086 / 07/09/2004</b>		
Act Notarial nr. 2211, din 26/08/2004 emis de BNP Teodorescu Haralambie;		
B1	Intabulare, drept de PROPRIETATE, dobandit prin Conventie, cota actuala 1/1, cota initiala 1/1 1) <b>HANGANU LUCIAN</b> , - necasatorit	A1
<i>OBSERVATII: (provenita din conversia CF 166)</i>		

**C. Partea III. SARCINI .**

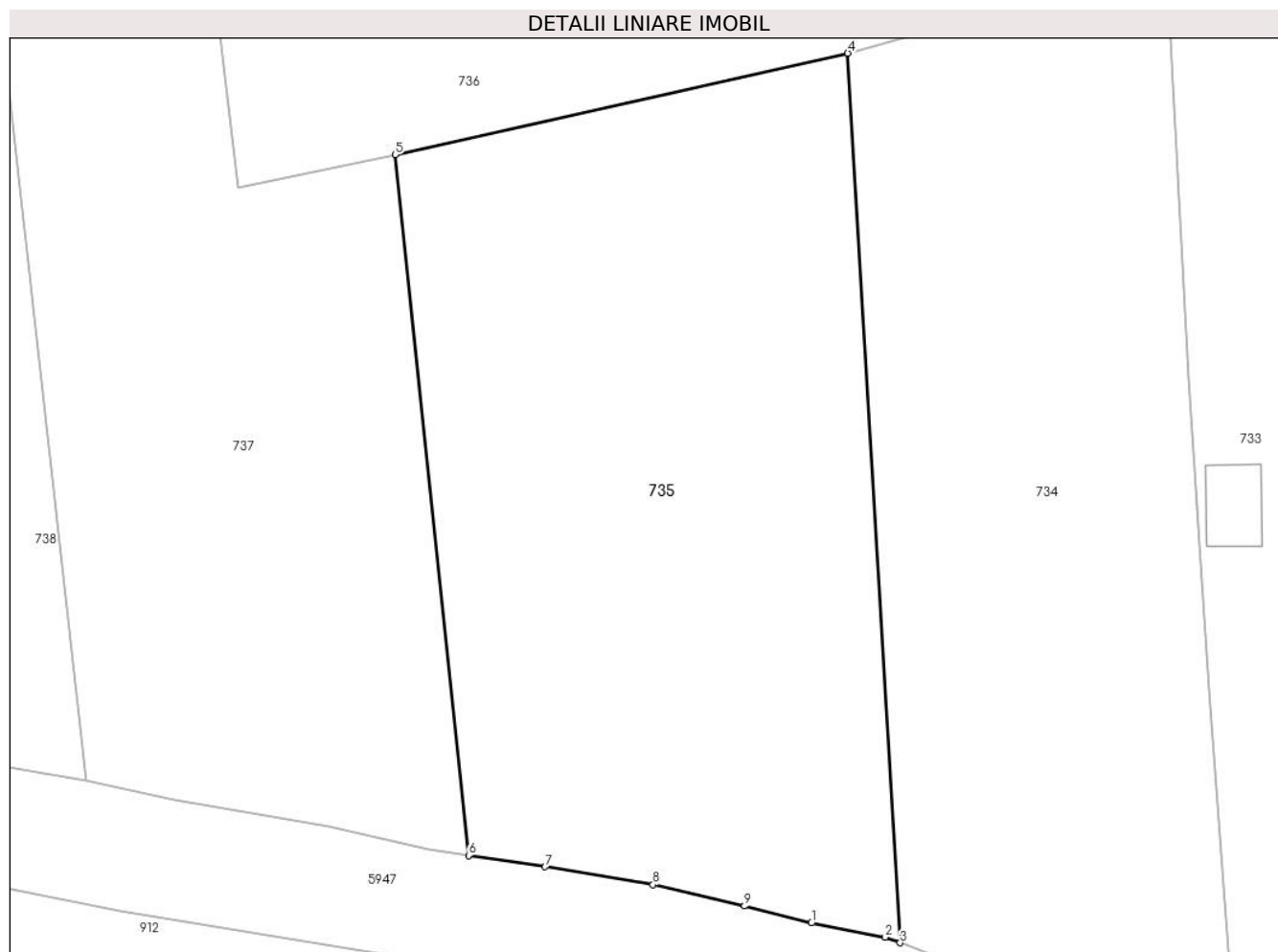
Inscrieri privind dezmembramintele dreptului de proprietate, drepturi reale de garanție și sarcini	Referințe
NU SUNT	

## Anexa Nr. 1 La Partea I

## Teren

Nr cadastral	Suprafața (mp)*	Observații / Referințe
50718	2.400	Imobil repositionat in urma lucrarilor de inregistrare sistematica.

\* Suprafața este determinată în planul de proiecție Stereo 70.



## Date referitoare la teren

Crt	Categorie folosință	Intra vilan	Suprafața (mp)	Tarla	Parcelă	Nr. topo	Observații / Referințe
1	faneata	DA	2.400	-	-	-	

## Lungime Segmente

1) Valorile lungimilor segmentelor sunt obținute din proiecție în plan.

Punct început	X / Y	Punct sfârșit	X / Y	Lungime segment (** (m)
1	589.184,374 636.483,315	2	589.190,489 636.482,141	6.227
2	589.190,489 636.482,141	3	589.191,73 636.481,68	1.324
3	589.191,73 636.481,68	4	589.187,393 636.555,292	73.74
4	589.187,393 636.555,292	5	589.149,904 636.546,898	38.417
5	589.149,904 636.546,898	6	589.155,985 636.488,907	58.309

Punct început	X / Y	Punct sfârșit	X / Y	Lungime segment (** (m)
6	589.155,985 636.488,907	7	589.162,321 636.487,964	6.406
7	589.162,321 636.487,964	8	589.171,266 636.486,486	9.066
8	589.171,266 636.486,486	9	589.178,837 636.484,713	7.776
9	589.178,837 636.484,713	1	589.184,374 636.483,315	5.711

\*\* Lungimile segmentelor sunt determinate în planul de proiecție Stereo 70 și sunt rotunjite la 1 milimetru.

\*\*\* Distanța dintre puncte este formată din segmente cumulate ce sunt mai mici decât valoarea 1 milimetru.





**DATE DESPRE IMOBILUL NR. 736**

Oficiul de Cadastru și Publicitate Imobiliară NEAMT  
Biroul de Cadastru și Publicitate Imobiliară Targu-Neamt

**A. Partea I. Descrierea imobilului**

TEREN Intravilan

Adresa: Loc. Leghin, Str Poiana Focsei, Nr. 24, Jud. Neamt

Nr. Crt	Nr cadastral Nr. topografic	Suprafața* (mp)	Observații / Referințe
A1	53766	2.981	Sector cadastral:133 Teren imprejmuit; Imobil repositionat in urma lucrarilor de inregistrare sistematica.

**Construcții**

Crt	Nr cadastral Nr. topografic	Adresa	Observații / Referințe
A1.1		Loc. Leghin, Str Poiana Focsei, Nr. 24, Jud. Neamt	Nr. niveluri:1; S. construita la sol:97 mp;

**B. Partea II. Proprietari și acte**

Inscrieri privitoare la dreptul de proprietate și alte drepturi reale		Referințe
<b>5541 / 10/03/2021</b>		
Act Notarial nr. Certificat de moștenitor nr. 58, din 10/03/2021 emis de NP Teodorescu Mihaela (act administrativ nr Certificat pentru atestarea că petentul este cunoscut ca proprietar nr. 13721 din 27.11.2020, emis de Comuna Pipirig;act administrativ nr 13721 din 26.10.2020, emis de comuna pipirig;act administrativ nr Proces verbal de identificare a imobilului nr. 10549 din 26.11.2020, emis de Comuna Pipirig);		
B1	Intabulare, drept de PROPRIETATE, cu titlu de drept de moștenire după defunctul CHIBEA CONSTANTIN, dobandit prin Succesiune, cota actuala 1/1, cota initiala 1/1 1) ZACHIU FLORIN 2) ZACHIU MIHAELA, bun comun	A1
<b>6670 / 14/03/2022</b>		
Act Notarial nr. Contract de vânzare aut nr. 1087, din 11/03/2022 emis de BIN Teodorescu Mihaela;		
B4	Intabulare, drept de PROPRIETATE, cu titlu de drept de cumpărare, dobandit prin Conventie, cota actuala 1/1, cota initiala 1/1 1) ZACHIU FLORIN 2) ZACHIU MIHAELA, bun comun	A1.1

**C. Partea III. SARCINI .**

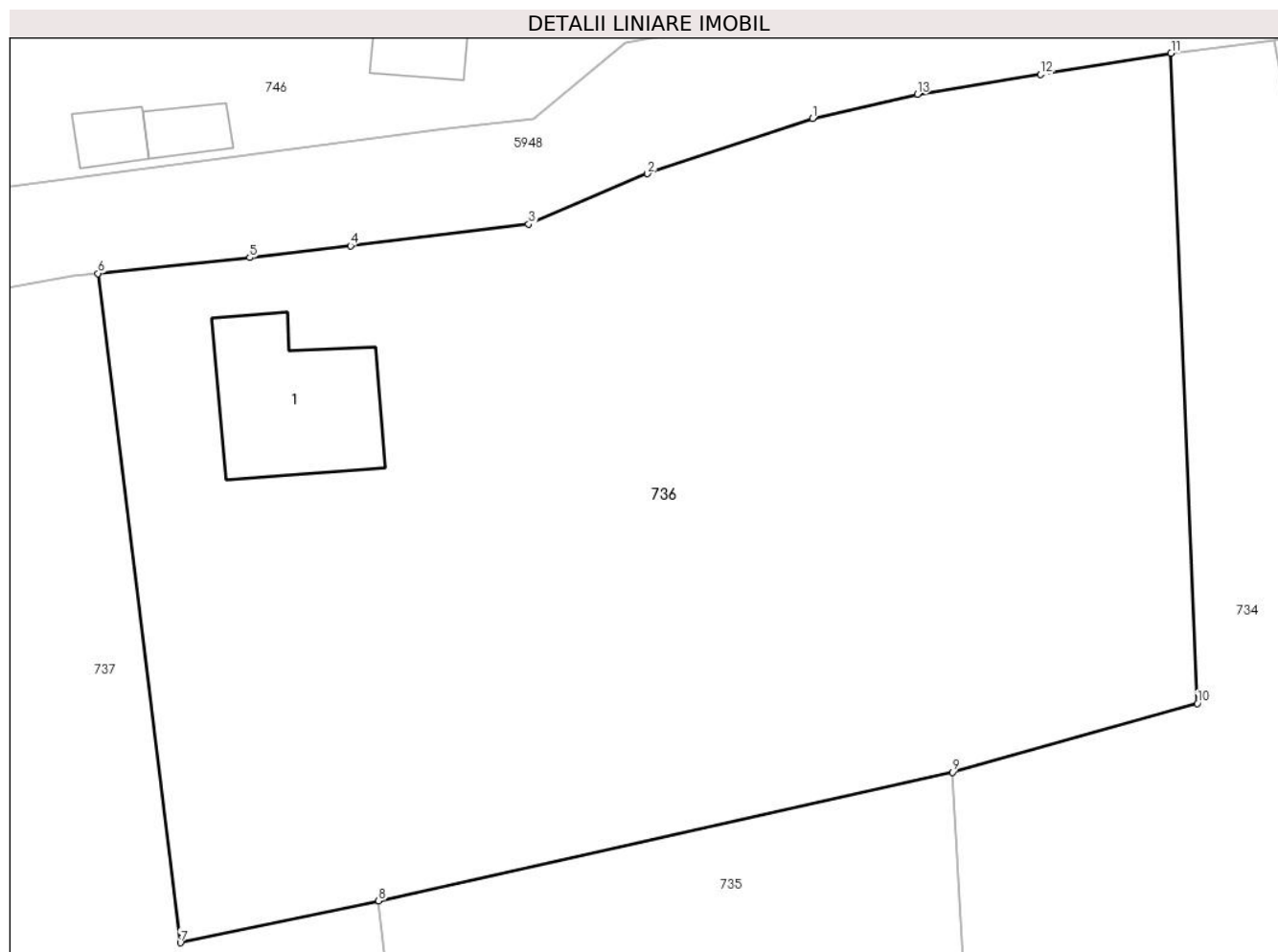
Inscrieri privind dezmembramintele dreptului de proprietate, drepturi reale de garanție și sarcini	Referințe
NU SUNT	

## Anexa Nr. 1 La Partea I

## Teren

Nr cadastral	Suprafaţa (mp)*	Observaţii / Referinţe
53766	2.981	Imobil repositionat in urma lucrarilor de inregistrare sistematica.

\* Suprafaţa este determinată in planul de proiecţie Stereo 70.



## Date referitoare la teren

Crt	Categorie folosinţă	Intra vilan	Suprafaţa (mp)	Tarla	Parcelă	Nr. topo	Observaţii / Referinţe
1	curti constructii	DA	428	-	-	-	
2	faneata	DA	2.553	-	-	-	

## Date referitoare la construcţii

Crt	Număr	Destinaţie construcţie	Supraf. (mp)	Situaţie juridică	Observaţii / Referinţe
A1.1		construcţii de locuinte	97	Cu acte	Nr. niveluri:1; S. construita la sol:97 mp;

## Lungime Segmente

1) Valorile lungimilor segmentelor sunt obţinute din proiecţie în plan.

Punct început	X / Y	Punct sfârşit	X / Y	Lungime segment (** (m)
1	589.178,25 636.597,986	2	589.167,478 636.594,37	11.363
2	589.167,478 636.594,37	3	589.159,703 636.591,085	8.44
3	589.159,703 636.591,085	4	589.148,062 636.589,67	11.727

Punct început	X / Y	Punct sfârşit	X / Y	Lungime segment (** (m)
4	589.148,062 636.589,67	5	589.141,476 636.588,901	6.631
5	589.141,476 636.588,901	6	589.131,558 636.587,861	9.972
6	589.131,558 636.587,861	7	589.136,941 636.544,152	44.039
7	589.136,941 636.544,152	8	589.149,904 636.546,898	13.251
8	589.149,904 636.546,898	9	589.187,393 636.555,292	38.417
9	589.187,393 636.555,292	10	589.203,408 636.559,779	16.632
10	589.203,408 636.559,779	11	589.201,685 636.602,243	42.499
11	589.201,685 636.602,243	12	589.193,164 636.600,856	8.633
12	589.193,164 636.600,856	13	589.185,114 636.599,57	8.152
13	589.185,114 636.599,57	1	589.178,25 636.597,986	7.044

\*\* Lungimile segmentelor sunt determinate în planul de proiecție Stereo 70 și sunt rotunjite la 1 milimetru.

\*\*\* Distanța dintre puncte este formată din segmente cumulate ce sunt mai mici decât valoarea 1 milimetru.



**DATE DESPRE IMOBILUL NR. 737**

Oficiul de Cadastru și Publicitate Imobiliară NEAMT  
Biroul de Cadastru și Publicitate Imobiliară Targu-Neamt

**A. Partea I. Descrierea imobilului**

TEREN Intravilan

Adresa: Loc. Leghin, Str Poiana Focsei, Jud. Neamt

Nr. Crt	Nr cadastral Nr. topografic	Suprafața* (mp)	Observații / Referințe
A1	50716	2.400	Sector cadastral:133 Teren neimprejmuit; Imobil repositionat in urma lucrarilor de inregistrare sistematica.

**B. Partea II. Proprietari și acte**

Inscrieri privitoare la dreptul de proprietate și alte drepturi reale		Referințe
<b>2088 / 07/09/2004</b>		
Act Notarial nr. 2210, din 26/08/2004 emis de BNP David Daniela;		
B1	Intabulare, drept de PROPRIETATE, dobandit prin Conventie, cota actuala 1/1, cota initiala 1/1 1) <b>HANGANU STEFAN CIPRIAN</b> , - necesatorit <i>OBSERVATII: (provenita din conversia CF 164)</i>	A1

**C. Partea III. SARCINI .**

Inscrieri privind dezmembramintele dreptului de proprietate, drepturi reale de garanție și sarcini	Referințe
NU SUNT	

## Anexa Nr. 1 La Partea I

## Teren

Nr cadastral	Suprafața (mp)*	Observații / Referințe
50716	2.400	Imobil repositionat in urma lucrarilor de inregistrare sistematica.

\* Suprafața este determinată în planul de proiecție Stereo 70.



## Date referitoare la teren

Crt	Categorie folosință	Intra vilan	Suprafața (mp)	Tarla	Parcelă	Nr. topo	Observații / Referințe
1	faneata	DA	2.400	-	-	-	

## Lungime Segmente

1) Valorile lungimilor segmentelor sunt obținute din proiecție în plan.

Punct început	X / Y	Punct sfârșit	X / Y	Lungime segment (** (m)
1	589.149,904 636.546,898	2	589.136,941 636.544,152	13.251
2	589.136,941 636.544,152	3	589.131,558 636.587,861	44.039
3	589.131,558 636.587,861	4	589.129,91 636.587,688	1.657
4	589.129,91 636.587,688	5	589.122,77 636.586,377	7.259
5	589.122,77 636.586,377	6	589.117,161 636.585,762	5.643

Punct început	X / Y	Punct sfârșit	X / Y	Lungime segment (** (m)
6	589.117,161 636.585,762	7	589.114,273 636.585,493	2.901
7	589.114,273 636.585,493	8	589.124,325 636.495,105	90.945
8	589.124,325 636.495,105	9	589.131,632 636.493,53	7.475
9	589.131,632 636.493,53	10	589.144,372 636.491,296	12.934
10	589.144,372 636.491,296	11	589.152,656 636.489,402	8.498
11	589.152,656 636.489,402	12	589.155,985 636.488,907	3.366
12	589.155,985 636.488,907	1	589.149,904 636.546,898	58.309

\*\* Lungimile segmentelor sunt determinate în planul de proiecție Stereo 70 și sunt rotunjite la 1 milimetru.

\*\*\* Distanța dintre puncte este formată din segmente cumulate ce sunt mai mici decât valoarea 1 milimetru.





**DATE DESPRE IMOBILUL NR. 738**

Oficiul de Cadastru și Publicitate Imobiliară NEAMT  
Biroul de Cadastru și Publicitate Imobiliară Targu-Neamt

**A. Partea I. Descrierea imobilului**

TEREN Intravilan

Adresa: Loc. Leghin, Str Poiana Focsei, Jud. Neamt

Nr. Crt	Nr cadastral Nr. topografic	Suprafața* (mp)	Observații / Referințe
A1	50789	1.613	Sector cadastral:133 Teren neimprejmuit; Imobil repositionat in urma lucrarilor de inregistrare sistematica.

**B. Partea II. Proprietari și acte**

Inscrieri privitoare la dreptul de proprietate și alte drepturi reale		Referințe
<b>5099 / 15/12/2005</b>		
Act Notarial nr. 3205, din 09/12/2005 emis de BNP Teodorescu Haralambie;		
B1	Intabulare, drept de PROPRIETATE, dobandit prin Conventie, cota actuala 1/1, cota initiala 1/1 1) HANGANU VALENTIN 2) HANGANU TOMITA, - sotii <i>OBSERVATII: (provenita din conversia CF 247)</i>	A1

**C. Partea III. SARCINI .**

Inscrieri privind dezmembramintele dreptului de proprietate, drepturi reale de garanție și sarcini	Referințe
NU SUNT	

## Anexa Nr. 1 La Partea I

## Teren

Nr cadastral	Suprafața (mp)*	Observații / Referințe
50789	1.613	Imobil repositionat in urma lucrarilor de inregistrare sistematica.

\* Suprafața este determinată în planul de proiecție Stereo 70.



## Date referitoare la teren

Crt	Categorie folosință	Intra vilan	Suprafața (mp)	Tarla	Parcelă	Nr. topo	Observații / Referințe
1	faneata	DA	1.613	-	-	-	

## Lungime Segmente

1) Valorile lungimilor segmentelor sunt obținute din proiecție în plan.

Punct început	X / Y	Punct sfârșit	X / Y	Lungime segment (** (m)
1	589.100,324 636.583,745	2	589.095,062 636.582,956	5.321
2	589.095,062 636.582,956	3	589.106,505 636.498,978	84.754
3	589.106,505 636.498,978	4	589.109,976 636.497,873	3.643
4	589.109,976 636.497,873	5	589.114,244 636.496,814	4.397
5	589.114,244 636.496,814	6	589.124,325 636.495,105	10.225

Punct început	X / Y	Punct sfârșit	X / Y	Lungime segment (** (m)
6	589.124,325 636.495,105	7	589.114,273 636.585,493	90.945
7	589.114,273 636.585,493	8	589.107,78 636.584,607	6.553
8	589.107,78 636.584,607	9	589.104,864 636.584,505	2.918
9	589.104,864 636.584,505	1	589.100,324 636.583,745	4.603

\*\* Lungimile segmentelor sunt determinate în planul de proiecție Stereo 70 și sunt rotunjite la 1 milimetru.

\*\*\* Distanța dintre puncte este formată din segmente cumulate ce sunt mai mici decât valoarea 1 milimetru.



**DATE DESPRE IMOBILUL NR. 739**

Oficiul de Cadastru și Publicitate Imobiliară NEAMT  
 Biroul de Cadastru și Publicitate Imobiliară Targu-Neamt

**A. Partea I. Descrierea imobilului**

TEREN Intravilan

Adresa: Loc. Leghin, Str Poiana Focsei, Jud. Neamt

Nr. Crt	Nr cadastral Nr. topografic	Suprafața* (mp)	Observații / Referințe
A1	50740	4.703	Sector cadastral:133 Teren neimprejmuit; Imobil repositionat in urma lucrarilor de inregistrare sistematica.

**B. Partea II. Proprietari și acte**

Inscrieri privitoare la dreptul de proprietate și alte drepturi reale		Referințe
<b>1556 / 06/04/2005</b>		
Act Notarial nr. 2004, din 04/04/2005 emis de BNP Ionita Ana;		
B1	Intabulare, drept de PROPRIETATE, dobandit prin Conventie, cota actuala 1/1, cota initiala 1/1 1) <b>CHIBEA MARIA OANA</b> , - necasatorita <i>OBSERVATII: (provenita din conversia CF 192)</i>	A1

**C. Partea III. SARCINI .**

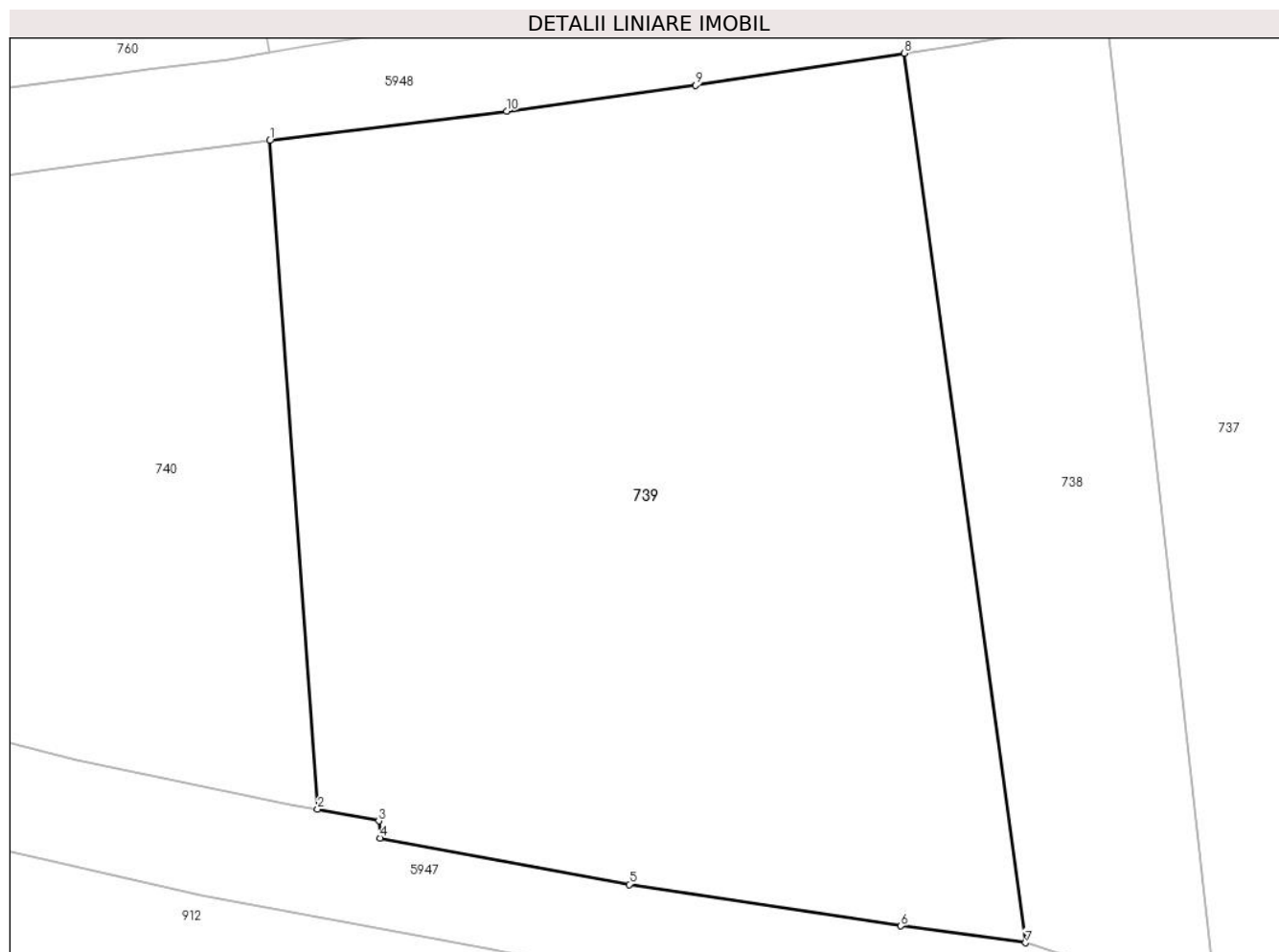
Inscrieri privind dezmembramintele dreptului de proprietate, drepturi reale de garanție și sarcini	Referințe
NU SUNT	

## Anexa Nr. 1 La Partea I

## Teren

Nr cadastral	Suprafața (mp)*	Observații / Referințe
50740	4.703	Imobil repositionat in urma lucrarilor de inregistrare sistematica.

\* Suprafața este determinată în planul de proiecție Stereo 70.



## Date referitoare la teren

Crt	Categorie folosință	Intravilan	Suprafața (mp)	Tarla	Parcelă	Nr. topo	Observații / Referințe
1	faneata	DA	4.703	-	-	-	

## Lungime Segmente

1) Valorile lungimilor segmentelor sunt obținute din proiecție în plan.

Punct început	X / Y	Punct sfârșit	X / Y	Lungime segment (** (m)
1	589.035,12 636.574,713	2	589.039,64 636.511,578	63.297
2	589.039,64 636.511,578	3	589.045,415 636.510,484	5.878
3	589.045,415 636.510,484	4	589.045,539 636.508,877	1.612
4	589.045,539 636.508,877	5	589.069,077 636.504,483	23.945
5	589.069,077 636.504,483	6	589.094,725 636.500,572	25.944

Punct început	X / Y	Punct sfârșit	X / Y	Lungime segment (** (m)
6	589.094,725 636.500,572	7	589.106,505 636.498,978	11.887
7	589.106,505 636.498,978	8	589.095,062 636.582,956	84.754
8	589.095,062 636.582,956	9	589.075,348 636.579,941	19.943
9	589.075,348 636.579,941	10	589.057,481 636.577,499	18.033
10	589.057,481 636.577,499	1	589.035,12 636.574,713	22.534

\*\* Lungimile segmentelor sunt determinate în planul de proiecție Stereo 70 și sunt rotunjite la 1 milimetru.

\*\*\* Distanța dintre puncte este formată din segmente cumulate ce sunt mai mici decât valoarea 1 milimetru.





**DATE DESPRE IMOBILUL NR. 740**

Oficiul de Cadastru și Publicitate Imobiliară NEAMT  
Biroul de Cadastru și Publicitate Imobiliară Targu-Neamt

**A. Partea I. Descrierea imobilului**

TEREN Intravilan

Adresa: Loc. Leghin, Str Poiana Focsei, Jud. Neamt

Nr. Crt	Nr cadastral Nr. topografic	Suprafața* (mp)	Observații / Referințe
A1		5.164	Sector cadastral:133 Teren neimprejmuit;

**B. Partea II. Proprietari și acte**

Inscrieri privitoare la dreptul de proprietate și alte drepturi reale		Referințe
/		
Act Administrativ nr. 5797, din 12/04/2022 emis de PRIMĂRIA COMUNEI PIPIRIG;		
B0	Inscrierea posesiei, drept de PROPRIETATE, dobandit prin Lege, cota actuala 1/1, cota initiala 1/1 1) CHIBEA HARALAMBIE 2) CHIBEA MARIA, - soti	A1

**C. Partea III. SARCINI .**

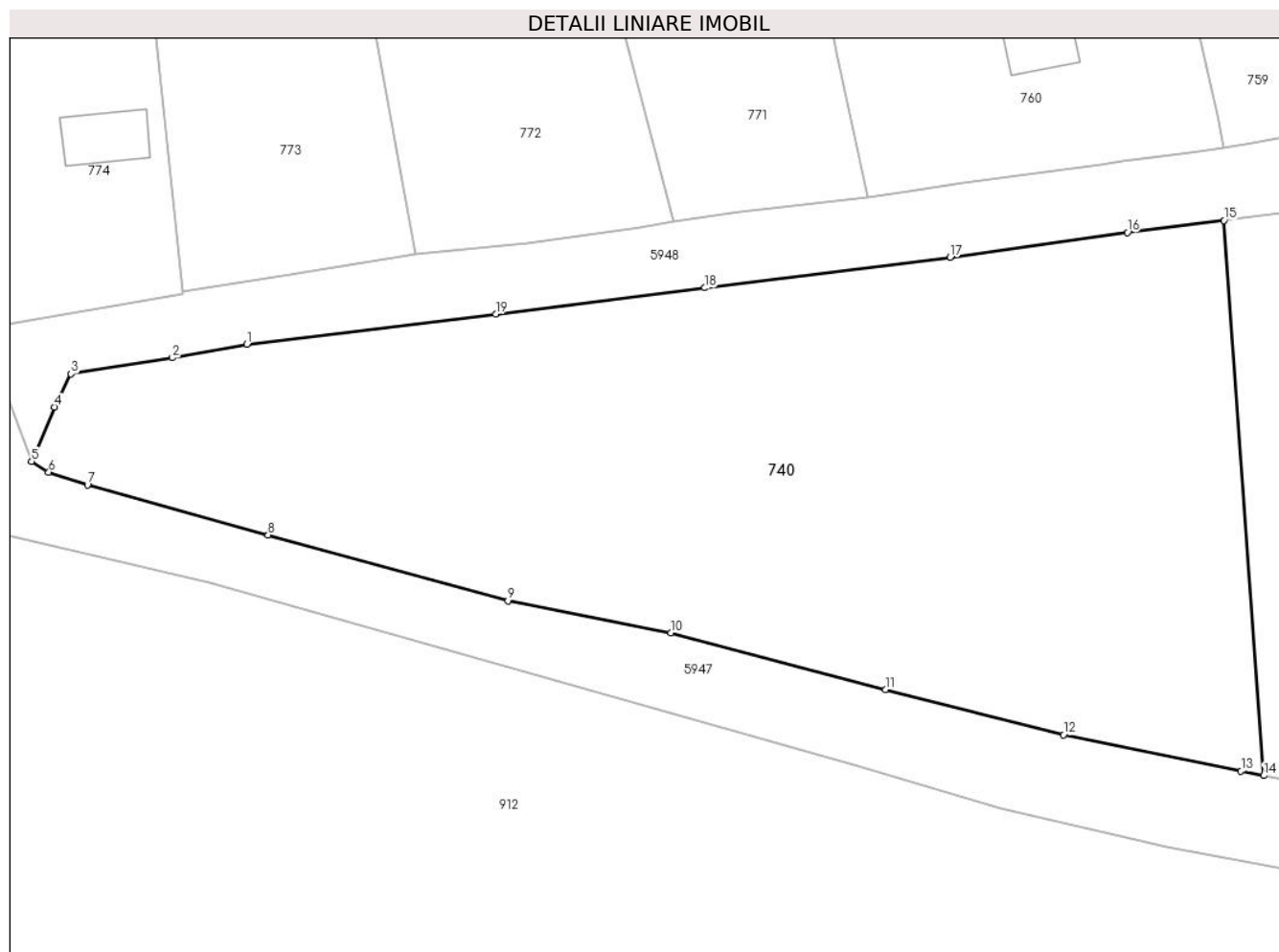
Inscrieri privind dezmembramintele dreptului de proprietate, drepturi reale de garanție și sarcini	Referințe
NU SUNT	

## Anexa Nr. 1 La Partea I

## Teren

Nr cadastral	Suprafața (mp)*	Observații / Referințe
	5.164	

\* Suprafața este determinată în planul de proiecție Stereo 70.



## Date referitoare la teren

Crt	Categorie folosință	Intravilan	Suprafața (mp)	Tarla	Parcelă	Nr. topo	Observații / Referințe
1	faneata	DA	5.164	-	-	-	

## Lungime Segmente

1) Valorile lungimilor segmentelor sunt obținute din proiecție în plan.

Punct început	X / Y	Punct sfârșit	X / Y	Lungime segment (** (m)
1	588.923,896 636.560,652	2	588.915,428 636.559,093	8.61
2	588.915,428 636.559,093	3	588.903,878 636.557,269	11.693
3	588.903,878 636.557,269	4	588.902,0 636.553,513	4.199
4	588.902,0 636.553,513	5	588.899,4 636.547,29	6.744
5	588.899,4 636.547,29	6	588.901,352 636.546,068	2.303

Punct început	X / Y	Punct sfârșit	X / Y	Lungime segment (** (m)
6	588.901,352 636.546,068	7	588.905,764 636.544,632	4.64
7	588.905,764 636.544,632	8	588.926,308 636.538,942	21.317
8	588.926,308 636.538,942	9	588.953,605 636.531,445	28.308
9	588.953,605 636.531,445	10	588.972,168 636.527,83	18.912
10	588.972,168 636.527,83	11	588.996,578 636.521,357	25.254
11	588.996,578 636.521,357	12	589.016,845 636.516,2	20.913
12	589.016,845 636.516,2	13	589.037,051 636.512,068	20.624
13	589.037,051 636.512,068	14	589.039,64 636.511,578	2.635
14	589.039,64 636.511,578	15	589.035,12 636.574,713	63.297
15	589.035,12 636.574,713	16	589.024,128 636.573,344	11.077
16	589.024,128 636.573,344	17	589.003,947 636.570,529	20.376
17	589.003,947 636.570,529	18	588.976,035 636.567,047	28.128
18	588.976,035 636.567,047	19	588.952,222 636.564,065	23.999
19	588.952,222 636.564,065	1	588.923,896 636.560,652	28.531

\*\* Lungimile segmentelor sunt determinate în planul de proiecție Stereo 70 și sunt rotunjite la 1 milimetru.

\*\*\* Distanța dintre puncte este formată din segmente cumulate ce sunt mai mici decât valoarea 1 milimetru.



**DATE DESPRE IMOBILUL NR. 919**

Oficiul de Cadastru și Publicitate Imobiliară NEAMT  
Biroul de Cadastru și Publicitate Imobiliară Targu-Neamt

**A. Partea I. Descrierea imobilului**

TEREN Intravilan

Adresa: Loc. Leghin, Jud. Neamt

Nr. Crt	Nr cadastral Nr. topografic	Suprafața* (mp)	Observații / Referințe
A1		244	Sector cadastral:133 Teren neimprejmuit; Rezerva CLFF datorita lipsei actului de proprietate.

**B. Partea II. Proprietari și acte**

Inscrieri privitoare la dreptul de proprietate și alte drepturi reale		Referințe
/		
Act Normativ nr. 7, din 13/03/1996 emis de GUVERNUL ROMÂNIEI;		
B0	Intabulare, drept de PROPRIETATE, dobandit prin Lege, cota actuala 1/1, cota initiala 1/1 1) COMUNA PIPIRIG, CIF:9999999999999, COMUNA PIPIRIG	A1

**C. Partea III. SARCINI .**

Inscrieri privind dezmembramintele dreptului de proprietate, drepturi reale de garanție și sarcini	Referințe
NU SUNT	

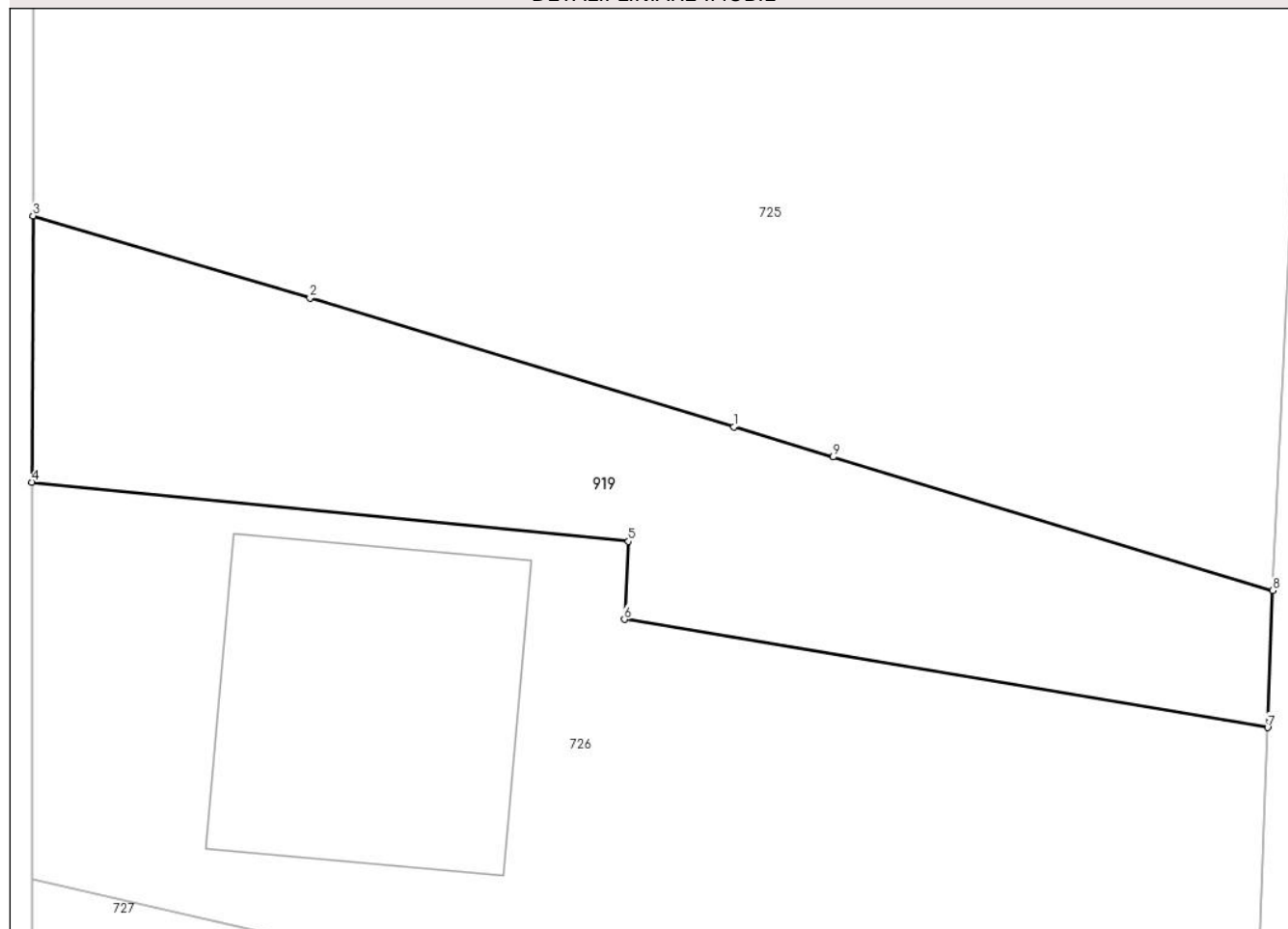
## Anexa Nr. 1 La Partea I

## Teren

Nr cadastral	Suprafața (mp)*	Observații / Referințe
	244	Rezerva CLFF datorita lipsei actului de proprietate.

\* Suprafața este determinată în planul de proiecție Stereo 70.

## DETALII LINIARE IMOBIL



## Date referitoare la teren

Crt	Categorie folosință	Intravilan	Suprafața (mp)	Tarla	Parcelă	Nr. topo	Observații / Referințe
1	drum	DA	244	-	-	-	

## Lungime Segmente

1) Valorile lungimilor segmentelor sunt obținute din proiecție în plan.

Punct început	X / Y	Punct sfârșit	X / Y	Lungime segment (** (m)
1	589.321,455 636.549,91	2	589.307,937 636.554,015	14.128
2	589.307,937 636.554,015	3	589.299,102 636.556,643	9.218
3	589.299,102 636.556,643	4	589.299,061 636.548,149	8.494
4	589.299,061 636.548,149	5	589.318,099 636.546,264	19.131
5	589.318,099 636.546,264	6	589.317,967 636.543,778	2.49

Punct început	X / Y	Punct sfârşit	X / Y	Lungime segment (** (m)
6	589.317,967 636.543,778	7	589.338,487 636.540,323	20.809
7	589.338,487 636.540,323	8	589.338,652 636.544,693	4.373
8	589.338,652 636.544,693	9	589.324,62 636.548,949	14.663
9	589.324,62 636.548,949	1	589.321,455 636.549,91	3.308

\*\* Lungimile segmentelor sunt determinate în planul de proiecție Stereo 70 și sunt rotunjite la 1 milimetru.

\*\*\* Distanța dintre puncte este formată din segmente cumulate ce sunt mai mici decât valoarea 1 milimetru.





**DATE DESPRE IMOBILUL NR. 920**

Oficiul de Cadastru și Publicitate Imobiliară NEAMT  
Biroul de Cadastru și Publicitate Imobiliară Targu-Neamt

**A. Partea I. Descrierea imobilului**

TEREN Intravilan

Adresa: Loc. Leghin, Jud. Neamt

Nr. Crt	Nr cadastral Nr. topografic	Suprafața* (mp)	Observații / Referințe
A1		282	Sector cadastral:133 Teren neimprejmuit; Rezerva CLFF datorita lipsei actului de proprietate.

**B. Partea II. Proprietari și acte**

Inscrieri privitoare la dreptul de proprietate și alte drepturi reale		Referințe
/		
Act Normativ nr. 7, din 13/03/1996 emis de GUVERNUL ROMÂNIEI;		
B0	Intabulare, drept de PROPRIETATE, dobandit prin Lege, cota actuala 1/1, cota initiala 1/1 1) COMUNA PIPIRIG, CIF:9999999999999, COMUNA PIPIRIG	A1

**C. Partea III. SARCINI .**

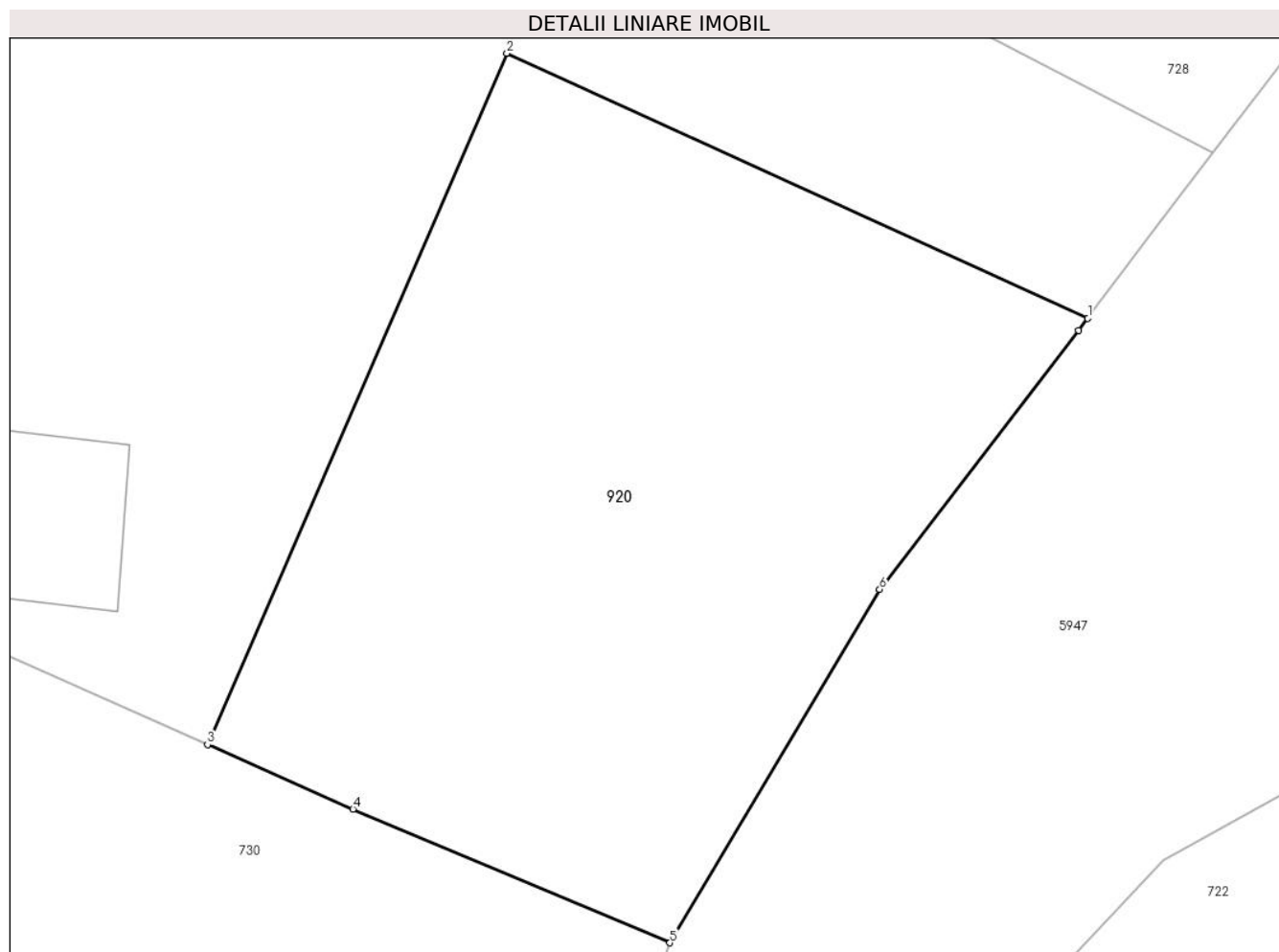
Inscrieri privind dezmembramintele dreptului de proprietate, drepturi reale de garanție și sarcini	Referințe
NU SUNT	

## Anexa Nr. 1 La Partea I

## Teren

Nr cadastral	Suprafața (mp)*	Observații / Referințe
	282	Rezerva CLFF datorita lipsei actului de proprietate.

\* Suprafața este determinată în planul de proiecție Stereo 70.



## Date referitoare la teren

Crt	Categorie folosință	Intravilan	Suprafața (mp)	Tarla	Parcelă	Nr. topo	Observații / Referințe
1	drum	DA	282	-	-	-	

## Lungime Segmente

1) Valorile lungimilor segmentelor sunt obținute din proiecție în plan.

Punct început	X / Y	Punct sfârșit	X / Y	Lungime segment (** (m)
1	589.329,717 636.489,455	2	589.314,627 636.496,339	16.586
2	589.314,627 636.496,339	3	589.306,844 636.478,388	19.566
3	589.306,844 636.478,388	4	589.310,626 636.476,717	4.135
4	589.310,626 636.476,717	5	589.318,86 636.473,242	8.937
5	589.318,86 636.473,242	6	589.324,31 636.482,421	10.675

Punct început	X / Y	Punct sfârșit	X / Y	Lungime segment (** (m)
6	589.324,31 636.482,421	7	589.329,482 636.489,146	8.484
7	589.329,482 636.489,146	1	589.329,717 636.489,455	0.388

\*\* Lungimile segmentelor sunt determinate în planul de proiecție Stereo 70 și sunt rotunjite la 1 milimetru.

\*\*\* Distanța dintre puncte este formată din segmente cumulate ce sunt mai mici decât valoarea 1 milimetru.



**DATE DESPRE IMOBILUL NR. 927**

Oficiul de Cadastru și Publicitate Imobiliară NEAMT  
Biroul de Cadastru și Publicitate Imobiliară Targu-Neamt

**A. Partea I. Descrierea imobilului**

TEREN Intravilan

Adresa: Loc. Leghin, Jud. Neamt

Nr. Crt	Nr cadastral Nr. topografic	Suprafața* (mp)	Observații / Referințe
A1		787	Sector cadastral:133 Teren neimprejmuit; Rezerva CLFF datorita lipsei actului de proprietate.

**B. Partea II. Proprietari și acte**

Inscrieri privitoare la dreptul de proprietate și alte drepturi reale		Referințe
/		
Act Normativ nr. 7, din 13/03/1996 emis de GUVERNUL ROMÂNIEI;		
B0	Intabulare, drept de PROPRIETATE, dobandit prin Lege, cota actuala 1/1, cota initiala 1/1 1) COMUNA PIPIRIG, CIF:9999999999999, COMUNA PIPIRIG	A1

**C. Partea III. SARCINI .**

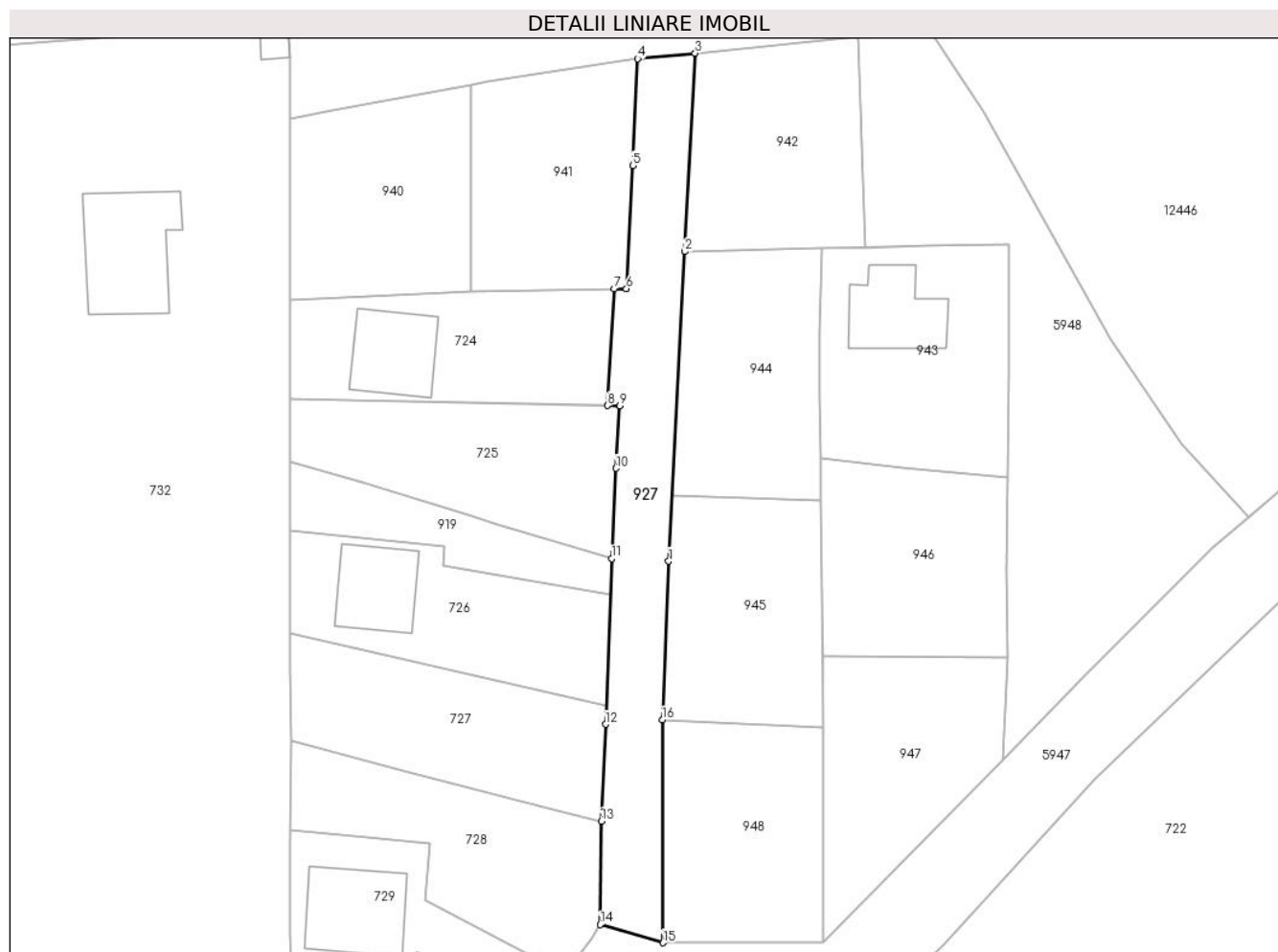
Inscrieri privind dezmembramintele dreptului de proprietate, drepturi reale de garanție și sarcini	Referințe
NU SUNT	

## Anexa Nr. 1 La Partea I

## Teren

Nr cadastral	Suprafața (mp)*	Observații / Referințe
	787	Rezerva CLFF datorita lipsei actului de proprietate.

\* Suprafața este determinată în planul de proiecție Stereo 70.



## Date referitoare la teren

Crt	Categorie folosință	Intravilan	Suprafața (mp)	Tarla	Parcelă	Nr. topo	Observații / Referințe
1	drum	DA	787	-	-	-	

## Lungime Segmente

1) Valorile lungimilor segmentelor sunt obținute din proiecție în plan.

Punct început	X / Y	Punct sfârșit	X / Y	Lungime segment (** (m)
1	589.345,645 636.544,372	2	589.347,636 636.582,416	38.096
2	589.347,636 636.582,416	3	589.348,911 636.606,776	24.393
3	589.348,911 636.606,776	4	589.341,866 636.606,096	7.078
4	589.341,866 636.606,096	5	589.341,266 636.592,984	13.126
5	589.341,266 636.592,984	6	589.340,459 636.577,843	15.162

Punct început	X / Y	Punct sfârşit	X / Y	Lungime segment (** (m)
6	589.340,459 636.577,843	7	589.338,934 636.577,82	1.525
7	589.338,934 636.577,82	8	589.338,145 636.563,496	14.346
8	589.338,145 636.563,496	9	589.339,635 636.563,467	1.49
9	589.339,635 636.563,467	10	589.339,196 636.555,802	7.678
10	589.339,196 636.555,802	11	589.338,652 636.544,693	11.122
11	589.338,652 636.544,693	12	589.337,886 636.524,357	20.35
12	589.337,886 636.524,357	13	589.337,375 636.512,441	11.927
13	589.337,375 636.512,441	14	589.337,237 636.499,745	12.697
14	589.337,237 636.499,745	15	589.344,979 636.497,514	8.057
15	589.344,979 636.497,514	16	589.344,873 636.524,886	27.372
16	589.344,873 636.524,886	1	589.345,645 636.544,372	19.501

\*\* Lungimile segmentelor sunt determinate în planul de proiecție Stereo 70 și sunt rotunjite la 1 milimetru.

\*\*\* Distanța dintre puncte este formată din segmente cumulate ce sunt mai mici decât valoarea 1 milimetru.





**DATE DESPRE IMOBILUL NR. 940**

Oficiul de Cadastru și Publicitate Imobiliară NEAMT  
Biroul de Cadastru și Publicitate Imobiliară Targu-Neamt

**A. Partea I. Descrierea imobilului**

TEREN Intravilan

Adresa: Loc. Leghin, Str Poiana Focsei, Jud. Neamt

Nr. Crt	Nr cadastral Nr. topografic	Suprafața* (mp)	Observații / Referințe
A1	50118	530	Sector cadastral:133 Teren neimprejmuit; Imobil repositionat in urma lucrarilor de inregistrare sistematica.

**B. Partea II. Proprietari și acte**

Inscrieri privitoare la dreptul de proprietate și alte drepturi reale		Referințe
<b>5408 / 06/11/2009</b>		
Act Administrativ nr. 38, din 17/08/2009 emis de CONSILIUL LOCAL AL COMUNEI PIPIRIG;		
B1	Intabulare, drept de PROPRIETATE, dobandit prin Lege, cota actuala 1/1, cota initiala 1/1 1) <b>COMUNA PIPIRIG ( DOMENIU PRIVAT )</b> , CIF:2614228	A1
<b>7776 / 04/04/2016</b>		
Act Administrativ nr. 4826 - adeverinta, din 01/04/2016 emis de PRIMARIA PIPIRIG (hotararea nr. 53/12-11-2015 emisa de Consiliul Local al comunei Pipirig);		
B2	Se actualizeaza inscrierea din cartea funciara ca urmare a trecerii imobilului in suprafata de 530 mp din extravilanul comunei Pipirig in intravilanul satului Leghin pct Poiana Focsei	A1

**C. Partea III. SARCINI .**

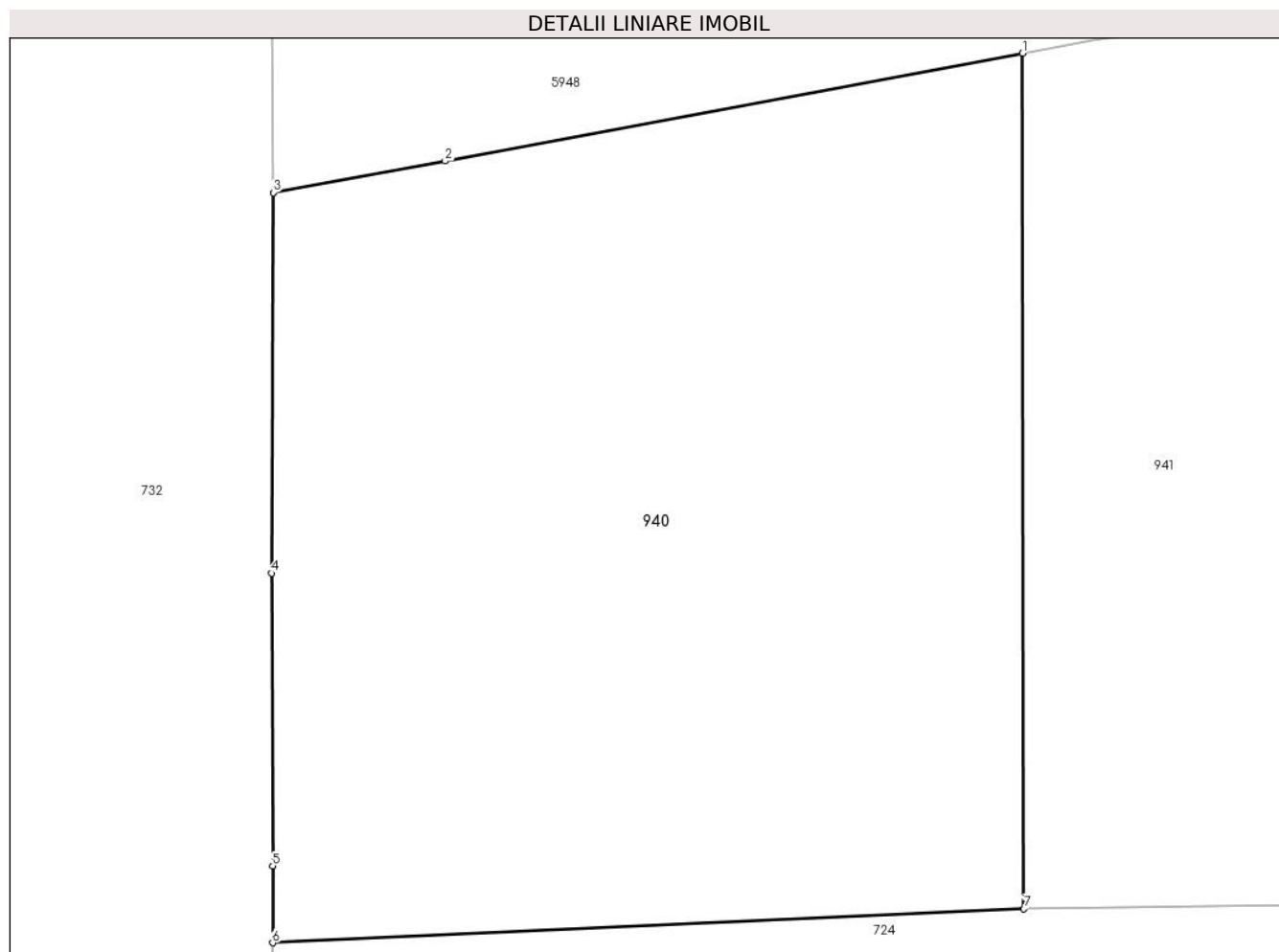
Inscrieri privind dezmembramintele dreptului de proprietate, drepturi reale de garanție și sarcini	Referințe
NU SUNT	

## Anexa Nr. 1 La Partea I

## Teren

Nr cadastral	Suprafața (mp)*	Observații / Referințe
50118	530	Imobil repositionat in urma lucrarilor de inregistrare sistematica.

\* Suprafața este determinată în planul de proiecție Stereo 70.



## Date referitoare la teren

Crt	Categorie folosință	Intravilan	Suprafața (mp)	Tarla	Parcelă	Nr. topo	Observații / Referințe
1	curți constructii	DA	530	-	-	-	

## Lungime Segmente

1) Valorile lungimilor segmentelor sunt obținute din proiecție în plan.

Punct început	X / Y	Punct sfârșit	X / Y	Lungime segment (** (m)
1	589.321,361 636.602,906	2	589.304,241 636.599,713	17.415
2	589.304,241 636.599,713	3	589.299,139 636.598,776	5.187
3	589.299,139 636.598,776	4	589.299,087 636.587,494	11.282
4	589.299,087 636.587,494	5	589.299,125 636.578,819	8.675
5	589.299,125 636.578,819	6	589.299,121 636.576,54	2.279

Punct început	X / Y	Punct sfârșit	X / Y	Lungime segment (** (m)
6	589.299,121 636.576,54	7	589.321,406 636.577,546	22.308
7	589.321,406 636.577,546	1	589.321,361 636.602,906	25.36

\*\* Lungimile segmentelor sunt determinate în planul de proiecție Stereo 70 și sunt rotunjite la 1 milimetru.

\*\*\* Distanța dintre puncte este formată din segmente cumulate ce sunt mai mici decât valoarea 1 milimetru.



**DATE DESPRE IMOBILUL NR. 941**

Oficiul de Cadastru și Publicitate Imobiliară NEAMT  
Biroul de Cadastru și Publicitate Imobiliară Targu-Neamt

**A. Partea I. Descrierea imobilului**

TEREN Intravilan

Adresa: Loc. Leghin, Str Poiana Focsei, Jud. Neamt

Nr. Crt	Nr cadastral Nr. topografic	Suprafața* (mp)	Observații / Referințe
A1	50107	530	Sector cadastral:133 Teren neimprejmuit; Imobil repositionat in urma lucrarilor de inregistrare sistematica.

**B. Partea II. Proprietari și acte**

Inscrieri privitoare la dreptul de proprietate și alte drepturi reale		Referințe
<b>5412 / 06/11/2009</b>		
Act Administrativ nr. 38, din 17/08/2009 emis de CONSILIUL LOCAL AL COMUNEI PIPIRIG;		
B1	Intabulare, drept de PROPRIETATE, dobandit prin Lege, cota actuala 1/1, cota initiala 1/1 1) COMUNA PIPIRIG ( DOMENIU PRIVAT ), CIF:2614228	A1

**C. Partea III. SARCINI .**

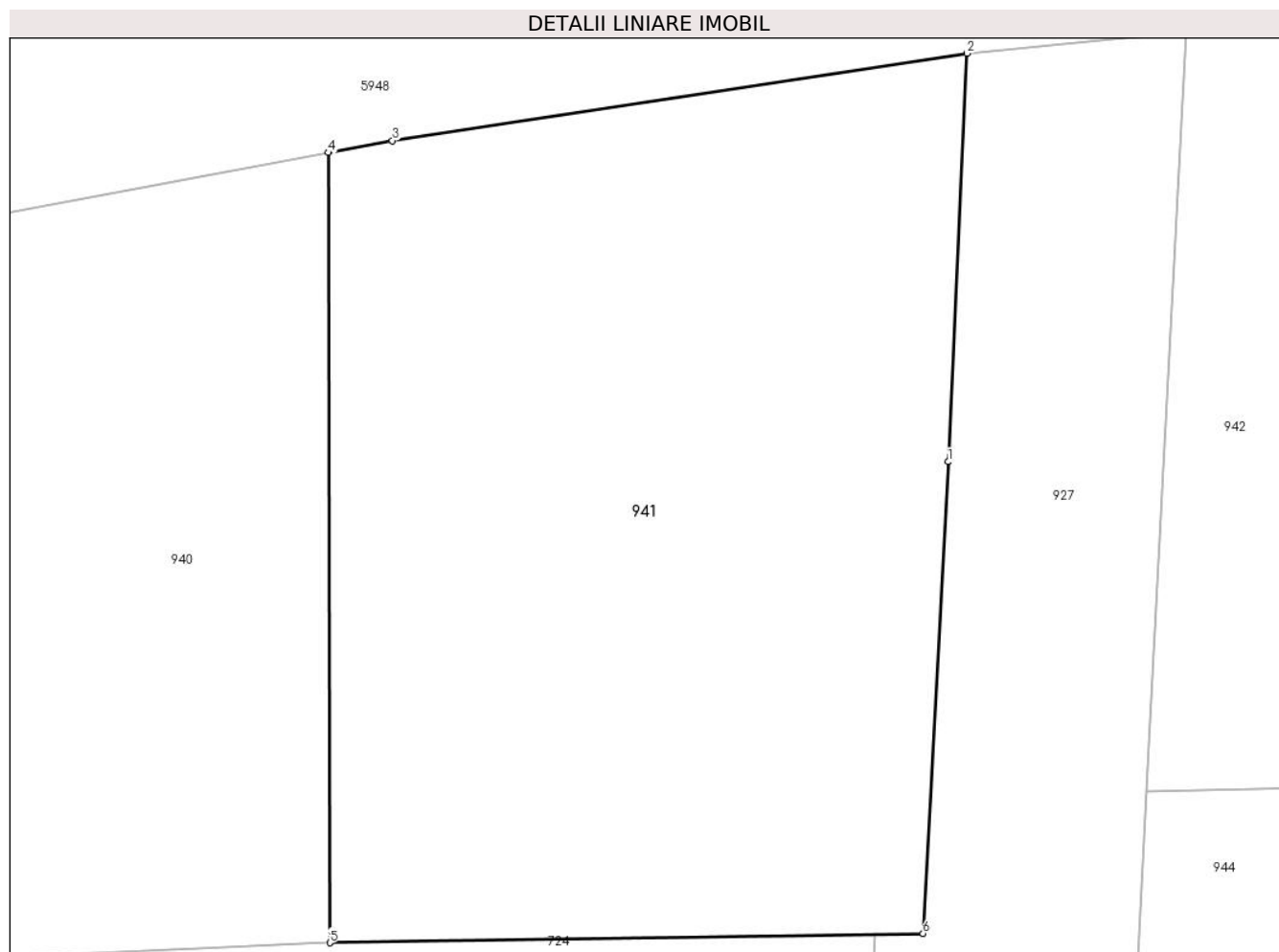
Inscrieri privind dezmembramintele dreptului de proprietate, drepturi reale de garanție și sarcini	Referințe
NU SUNT	

## Anexa Nr. 1 La Partea I

## Teren

Nr cadastral	Suprafața (mp)*	Observații / Referințe
50107	530	Imobil repositionat in urma lucrarilor de inregistrare sistematica.

\* Suprafața este determinată în planul de proiecție Stereo 70.



## Date referitoare la teren

Crt	Categorie folosință	Intravilan	Suprafața (mp)	Tarla	Parcelă	Nr. topo	Observații / Referințe
1	faneata	DA	530	-	-	-	

## Lungime Segmente

1) Valorile lungimilor segmentelor sunt obținute din proiecție în plan.

Punct început	X / Y	Punct sfârșit	X / Y	Lungime segment (** (m)
1	589.341,266 636.592,984	2	589.341,866 636.606,096	13.126
2	589.341,866 636.606,096	3	589.323,416 636.603,289	18.662
3	589.323,416 636.603,289	4	589.321,361 636.602,906	2.09
4	589.321,361 636.602,906	5	589.321,406 636.577,546	25.36
5	589.321,406 636.577,546	6	589.340,459 636.577,843	19.055

Punct început	X / Y	Punct sfârșit	X / Y	Lungime segment (** (m)
6	589.340,459 636.577,843	1	589.341,266 636.592,984	15.162

\*\* Lungimile segmentelor sunt determinate în planul de proiecție Stereo 70 și sunt rotunjite la 1 milimetru.

\*\*\* Distanța dintre puncte este formată din segmente cumulate ce sunt mai mici decât valoarea 1 milimetru.





**DATE DESPRE IMOBILUL NR. 942**

Oficiul de Cadastru și Publicitate Imobiliară NEAMT  
 Biroul de Cadastru și Publicitate Imobiliară Targu-Neamt

**A. Partea I. Descrierea imobilului**

TEREN Intravilan

Adresa: Loc. Leghin, Str Poiana Focsei, Jud. Neamt

Nr. Crt	Nr cadastral Nr. topografic	Suprafața* (mp)	Observații / Referințe
A1	50099	530	Sector cadastral:133 Teren neimprejmuit; Imobil repositionat in urma lucrarilor de inregistrare sistematica.

**B. Partea II. Proprietari și acte**

Inscrieri privitoare la dreptul de proprietate și alte drepturi reale		Referințe
<b>5400 / 06/11/2009</b>		
Act Administrativ nr. 38, din 17/08/2009 emis de CONSILIUL LOCAL AL COMUNEI PIPIRIG;		
B1	Intabulare, drept de PROPRIETATE, dobandit prin Lege, cota actuala 1/1, cota initiala 1/1 1) COMUNA PIPIRIG ( DOMENIU PRIVAT ), CIF:2614228	A1

**C. Partea III. SARCINI .**

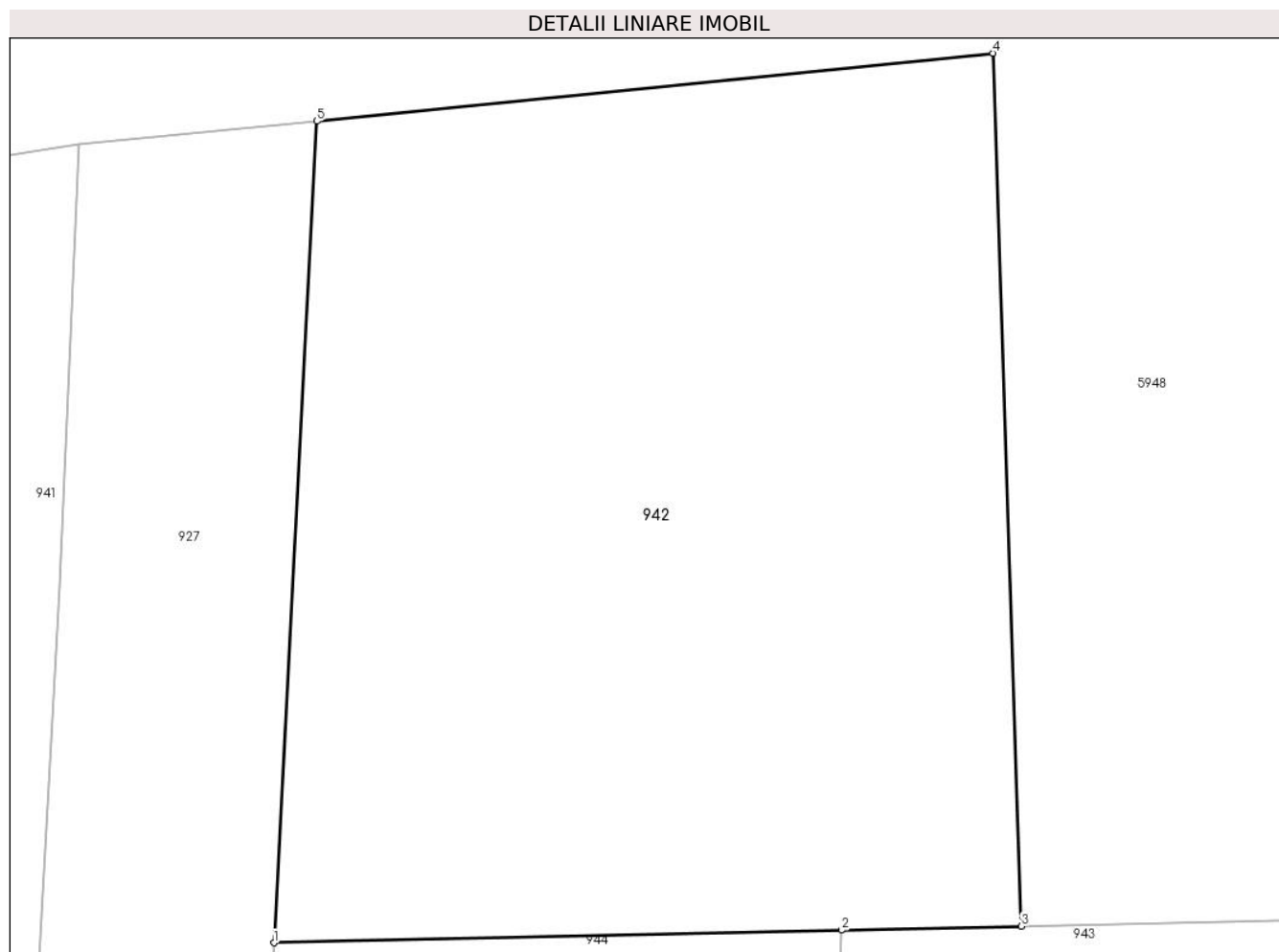
Inscrieri privind dezmembramintele dreptului de proprietate, drepturi reale de garanție și sarcini	Referințe
NU SUNT	

## Anexa Nr. 1 La Partea I

## Teren

Nr cadastral	Suprafața (mp)*	Observații / Referințe
50099	530	Imobil repositionat in urma lucrarilor de inregistrare sistematica.

\* Suprafața este determinată în planul de proiecție Stereo 70.



## Date referitoare la teren

Crt	Categorie folosință	Intravilan	Suprafața (mp)	Tarla	Parcelă	Nr. topo	Observații / Referințe
1	curți constructii	DA	530	-	-	-	

## Lungime Segmente

1) Valorile lungimilor segmentelor sunt obținute din proiecție în plan.

Punct început	X / Y	Punct sfârșit	X / Y	Lungime segment (** (m)
1	589.347,636 636.582,416	2	589.364,47 636.582,788	16.838
2	589.364,47 636.582,788	3	589.369,815 636.582,906	5.346
3	589.369,815 636.582,906	4	589.368,973 636.608,792	25.9
4	589.368,973 636.608,792	5	589.348,911 636.606,776	20.163
5	589.348,911 636.606,776	1	589.347,636 636.582,416	24.393

**\*\* Lungimile segmentelor sunt determinate în planul de proiecție Stereo 70 și sunt rotunjite la 1 milimetru.**

**\*\*\* Distanța dintre puncte este formată din segmente cumulate ce sunt mai mici decât valoarea 1 milimetru.**



**DATE DESPRE IMOBILUL NR. 943**

Oficiul de Cadastru și Publicitate Imobiliară NEAMT  
Biroul de Cadastru și Publicitate Imobiliară Targu-Neamt

**A. Partea I. Descrierea imobilului**

TEREN Intravilan

Adresa: Loc. Leghin, Str Poiana Focsei, Jud. Neamt

Nr. Crt	Nr cadastral Nr. topografic	Suprafața* (mp)	Observații / Referințe
A1	50102	632	Sector cadastral:133 Teren imprejmuit; Imobil repositionat in urma lucrarilor de inregistrare sistematica.

**Construcții**

Crt	Nr cadastral Nr. topografic	Adresa	Observații / Referințe
A1.1		Loc. Leghin, Str Poiana Focsei, Jud. Neamt	Nr. niveluri:1; S. construita la sol:102 mp;

**B. Partea II. Proprietari și acte**

Inscrieri privitoare la dreptul de proprietate și alte drepturi reale		Referințe
/		
Act Administrativ nr. 11582, din 02/09/2022 emis de PRIMĂRIA COMUNEI PIPIRIG;		
B0	Inscrierea posesiei, drept de PROPRIETATE, dobandit prin Lege, cota actuala 1/1, cota initiala 1/1 1) GISCA ADRIAN VLADUT	A1.1
<b>5401 / 06/11/2009</b>		
Act Administrativ nr. 38, din 17/08/2009 emis de CONSILIUL LOCAL AL COMUNEI PIPIRIG;		
B1	Intabulare, drept de PROPRIETATE, dobandit prin Lege, cota actuala 1/1, cota initiala 1/1 1) COMUNA PIPIRIG - DOMENIU PRIVAT, CIF:2614228	A1
<b>20459 / 14/08/2014</b>		
Act Administrativ nr. 7 - contract de concesiune, din 01/08/2014 emis de CONSILIUL LOCAL AL COMUNEI PIPIRIG;		
B2	Se noteaza respingerea cererii avand ca obiect intabulare drept de concesiune	A1
<b>7774 / 04/04/2016</b>		
Act Administrativ nr. 53 - hotarare, din 15/11/2015 emis de Consiliul Local al comunei Pipirig (adeverinta nr. 4852/01-04-2016 emisa de PRIMARIA PIPIRIG);		
B3	Se actualizeaza inscrierea din cartea funciara ca urmare a trecerii imobilului in suprafata de 530 mp din extravilanul comunei Pipirig in intravilanul satului Leghin pct Poiana Focsei	A1

**C. Partea III. SARCINI**

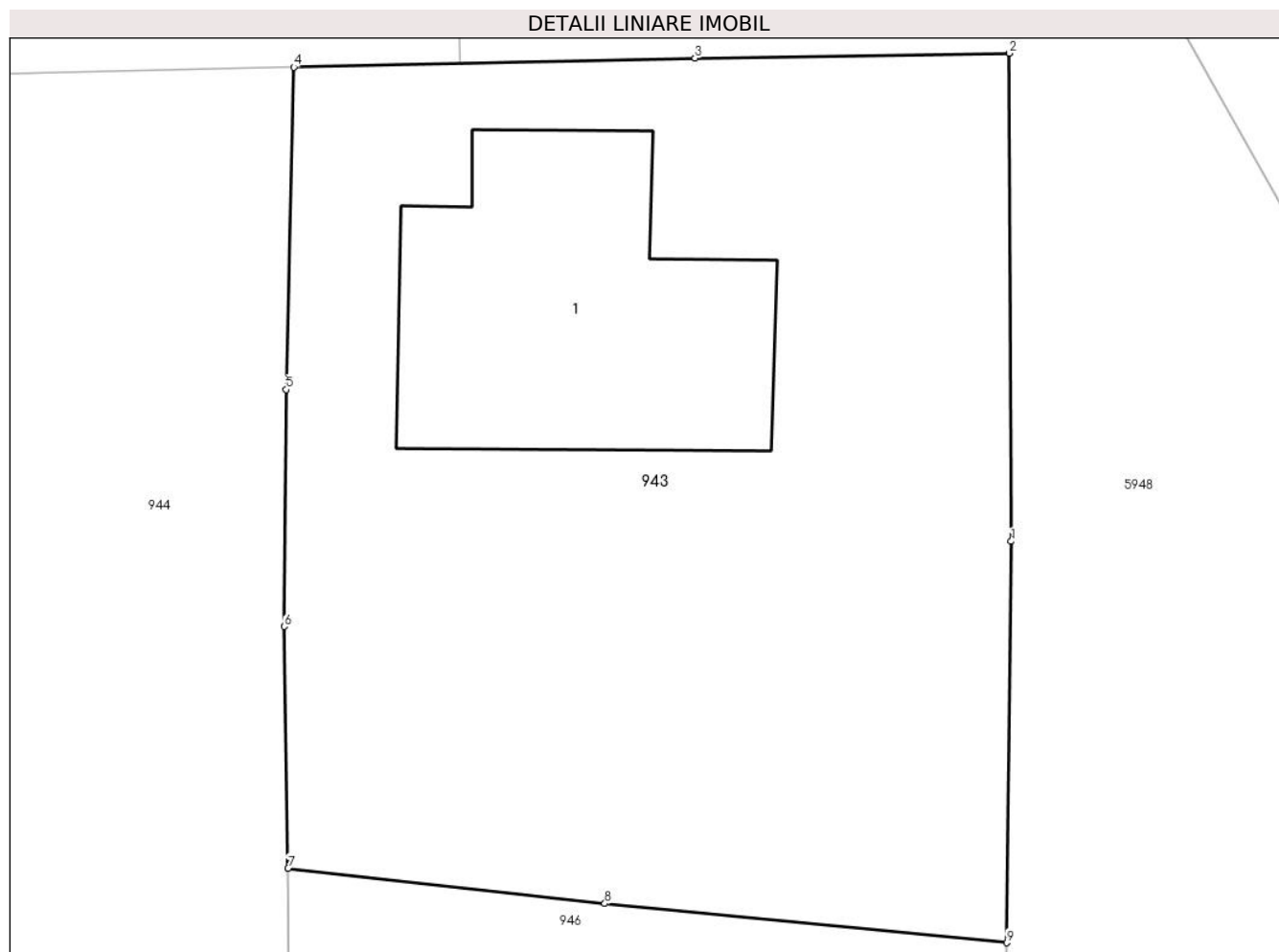
Inscrieri privind dezmembramintele dreptului de proprietate, drepturi reale de garanție și sarcini		Referințe
/		
Act Administrativ nr. 7 - contract de concesiune, din 01/08/2014 emis de CONSILIUL LOCAL AL COMUNEI PIPIRIG;		
C0	Inscrierea posesiei, drept de CONCESIUNE, cota actuala 1/1, cota initiala 1/1 1) GISCA ADRIAN VLADUT	A1

## Anexa Nr. 1 La Partea I

## Teren

Nr cadastral	Suprafața (mp)*	Observații / Referințe
50102	632	Imobil repositionat in urma lucrarilor de inregistrare sistematica.

\* Suprafața este determinată în planul de proiecție Stereo 70.



## Date referitoare la teren

Crt	Categorie folosință	Intra vilan	Suprafața (mp)	Tarla	Parcelă	Nr. topo	Observații / Referințe
1	curti constructii	DA	632	-	-	-	

## Date referitoare la construcții

Crt	Număr	Destinație construcție	Supraf. (mp)	Situație juridică	Observații / Referințe
A1.1		construcții de locuințe	102	Cu acte	Nr. niveluri:1; S. construita la sol:102 mp;

## Lungime Segmente

1) Valorile lungimilor segmentelor sunt obținute din proiecție în plan.

Punct început	X / Y	Punct sfârșit	X / Y	Lungime segment (** (m)
1	589.387,527 636.567,555	2	589.387,47 636.583,233	15.678
2	589.387,47 636.583,233	3	589.377,364 636.583,073	10.107
3	589.377,364 636.583,073	4	589.364,47 636.582,788	12.897
4	589.364,47 636.582,788	5	589.364,223 636.572,43	10.361

Punct început	X / Y	Punct sfârșit	X / Y	Lungime segment (** (m)
5	589.364,223 636.572,43	6	589.364,155 636.564,822	7.608
6	589.364,155 636.564,822	7	589.364,28 636.557,054	7.769
7	589.364,28 636.557,054	8	589.374,464 636.555,92	10.247
8	589.374,464 636.555,92	9	589.387,379 636.554,66	12.976
9	589.387,379 636.554,66	1	589.387,527 636.567,555	12.896

\*\* Lungimile segmentelor sunt determinate în planul de proiecție Stereo 70 și sunt rotunjite la 1 milimetru.

\*\*\* Distanța dintre puncte este formată din segmente cumulate ce sunt mai mici decât valoarea 1 milimetru.





**DATE DESPRE IMOBILUL NR. 944**

Oficiul de Cadastru și Publicitate Imobiliară NEAMT  
Biroul de Cadastru și Publicitate Imobiliară Targu-Neamt

**A. Partea I. Descrierea imobilului**

TEREN Intravilan

Adresa: Loc. Leghin, Str Poiana Focsei, Jud. Neamt

Nr. Crt	Nr cadastral Nr. topografic	Suprafața* (mp)	Observații / Referințe
A1	50105	530	Sector cadastral:133 Teren neimprejmuit; Imobil repositionat in urma lucrarilor de inregistrare sistematica.

**B. Partea II. Proprietari și acte**

Inscrieri privitoare la dreptul de proprietate și alte drepturi reale		Referințe
<b>5414 / 06/11/2009</b>		
Act Administrativ nr. 38, din 17/08/2009 emis de CONSILIUL LOCAL AL COMUNEI PIPIRIG;		
B1	Intabulare, drept de PROPRIETATE, dobandit prin Lege, cota actuala 1/1, cota initiala 1/1 1) COMUNA PIPIRIG ( DOMENIU PRIVAT ), CIF:2614228	A1

**C. Partea III. SARCINI .**

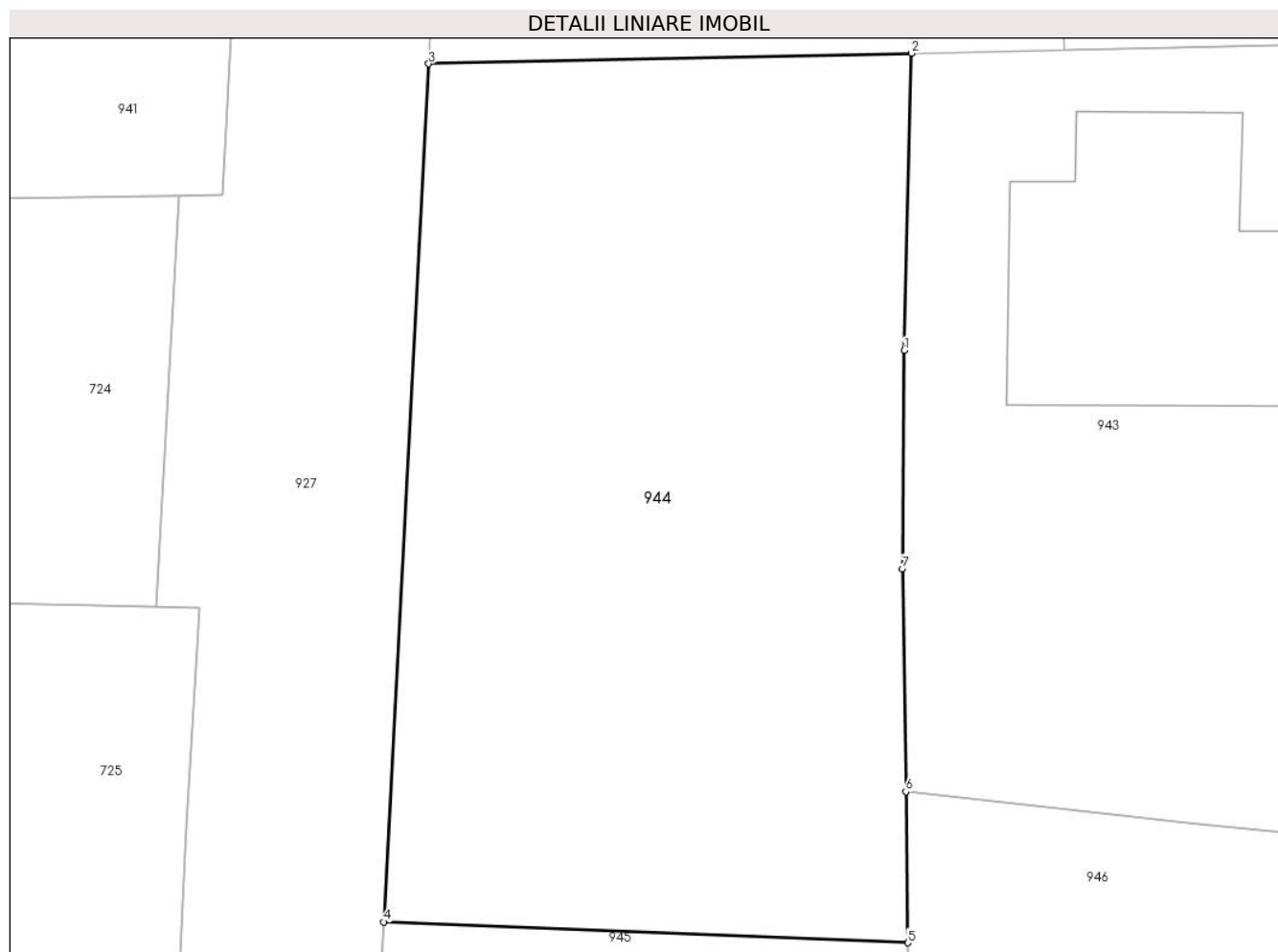
Inscrieri privind dezmembramintele dreptului de proprietate, drepturi reale de garanție și sarcini	Referințe
NU SUNT	

## Anexa Nr. 1 La Partea I

## Teren

Nr cadastral	Suprafața (mp)*	Observații / Referințe
50105	530	Imobil repositionat in urma lucrarilor de inregistrare sistematica.

\* Suprafața este determinată în planul de proiecție Stereo 70.



## Date referitoare la teren

Crt	Categorie folosință	Intravilan	Suprafața (mp)	Tarla	Parcelă	Nr. topo	Observații / Referințe
1	faneata	DA	530	-	-	-	

## Lungime Segmente

1) Valorile lungimilor segmentelor sunt obținute din proiecție în plan.

Punct început	X / Y	Punct sfârșit	X / Y	Lungime segment (** (m)
1	589.364,223 636.572,43	2	589.364,47 636.582,788	10.361
2	589.364,47 636.582,788	3	589.347,636 636.582,416	16.838
3	589.347,636 636.582,416	4	589.346,071 636.552,512	29.945
4	589.346,071 636.552,512	5	589.364,343 636.551,79	18.286
5	589.364,343 636.551,79	6	589.364,28 636.557,054	5.264

Punct început	X / Y	Punct sfârșit	X / Y	Lungime segment (** (m)
6	589.364,28 636.557,054	7	589.364,155 636.564,822	7.769
7	589.364,155 636.564,822	1	589.364,223 636.572,43	7.608

\*\* Lungimile segmentelor sunt determinate în planul de proiecție Stereo 70 și sunt rotunjite la 1 milimetru.

\*\*\* Distanța dintre puncte este formată din segmente cumulate ce sunt mai mici decât valoarea 1 milimetru.



**DATE DESPRE IMOBILUL NR. 945**

Oficiul de Cadastru și Publicitate Imobiliară NEAMT  
 Biroul de Cadastru și Publicitate Imobiliară Targu-Neamt

**A. Partea I. Descrierea imobilului**

TEREN Intravilan

Adresa: Loc. Leghin, Str Poiana Focsei, Jud. Neamt

Nr. Crt	Nr cadastral Nr. topografic	Suprafața* (mp)	Observații / Referințe
A1	50100	530	Sector cadastral:133 Teren neimprejmuit; Imobil repositionat in urma lucrarilor de inregistrare sistematica.

**B. Partea II. Proprietari și acte**

Inscrieri privitoare la dreptul de proprietate și alte drepturi reale		Referințe
<b>5415 / 06/11/2009</b>		
Act Administrativ nr. 38, din 17/08/2009 emis de CONSILIUL LOCAL AL COMUNEI PIPIRIG;		
B1	Intabulare, drept de PROPRIETATE, dobandit prin Lege, cota actuala 1/1, cota initiala 1/1 1) COMUNA PIPIRIG - DOMENIU PRIVAT, CIF:2614228	A1

**C. Partea III. SARCINI .**

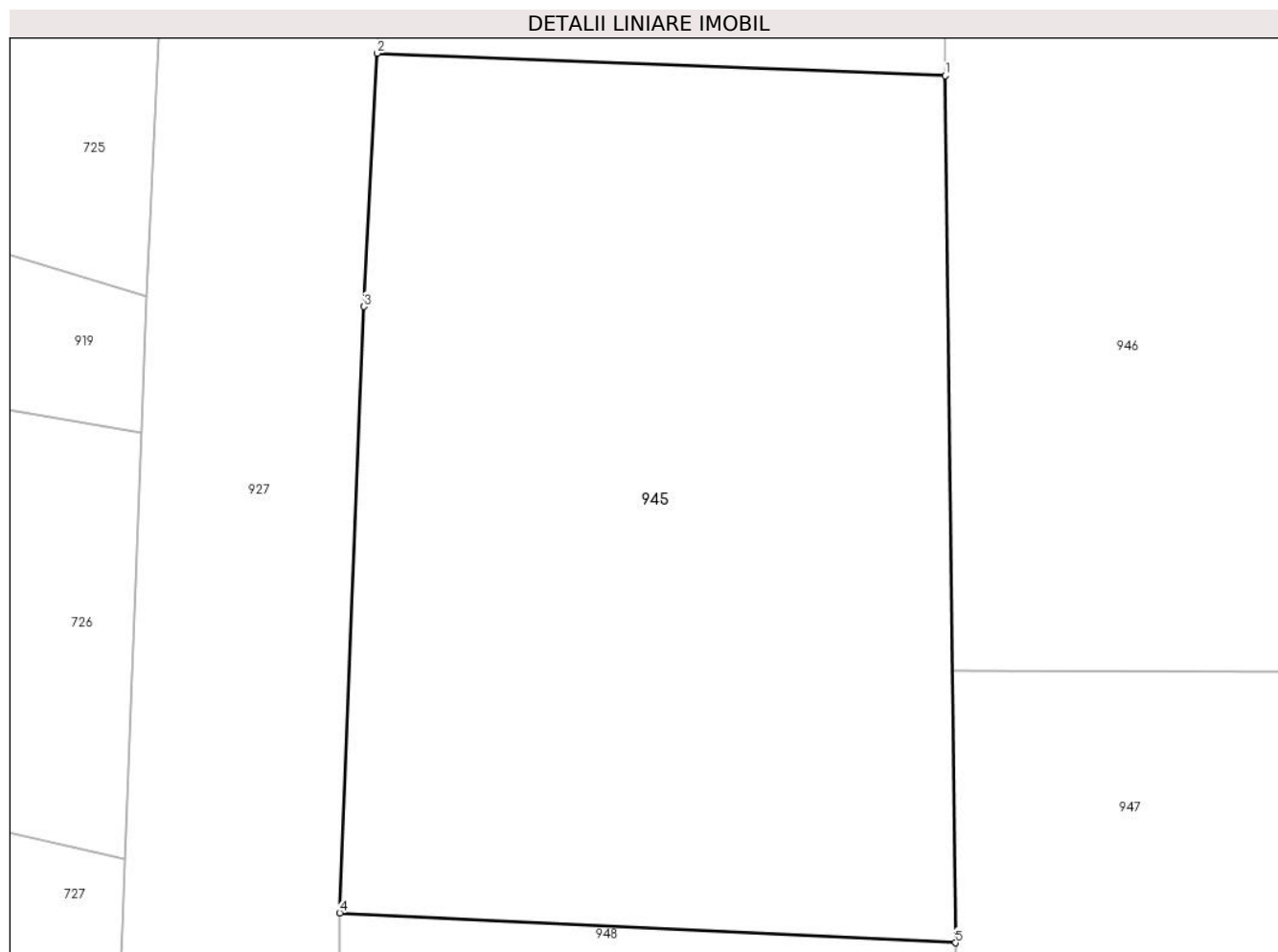
Inscrieri privind dezmembramintele dreptului de proprietate, drepturi reale de garanție și sarcini	Referințe
NU SUNT	

## Anexa Nr. 1 La Partea I

## Teren

Nr cadastral	Suprafața (mp)*	Observații / Referințe
50100	530	Imobil repositionat in urma lucrarilor de inregistrare sistematica.

\* Suprafața este determinată în planul de proiecție Stereo 70.



## Date referitoare la teren

Crt	Categorie folosință	Intravilan	Suprafața (mp)	Tarla	Parcelă	Nr. topo	Observații / Referințe
1	faneata	DA	530	-	-	-	

## Lungime Segmente

1) Valorile lungimilor segmentelor sunt obținute din proiecție în plan.

Punct început	X / Y	Punct sfârșit	X / Y	Lungime segment (** (m)
1	589.364,343 636.551,79	2	589.346,071 636.552,512	18.286
2	589.346,071 636.552,512	3	589.345,645 636.544,372	8.151
3	589.345,645 636.544,372	4	589.344,873 636.524,886	19.501
4	589.344,873 636.524,886	5	589.364,679 636.523,927	19.829
5	589.364,679 636.523,927	1	589.364,343 636.551,79	27.865

**\*\* Lungimile segmentelor sunt determinate în planul de proiecție Stereo 70 și sunt rotunjite la 1 milimetru.**

**\*\*\* Distanța dintre puncte este formată din segmente cumulate ce sunt mai mici decât valoarea 1 milimetru.**





**DATE DESPRE IMOBILUL NR. 946**

Oficiul de Cadastru și Publicitate Imobiliară NEAMT  
Biroul de Cadastru și Publicitate Imobiliară Targu-Neamt

**A. Partea I. Descrierea imobilului**

TEREN Intravilan

Adresa: Loc. Leghin, Jud. Neamt

Nr. Crt	Nr cadastral Nr. topografic	Suprafața* (mp)	Observații / Referințe
A1	50109	530	Sector cadastral:133 Teren neimprejmuit; Imobil repositionat in urma lucrarilor de inregistrare sistematica.

**B. Partea II. Proprietari și acte**

Inscrieri privitoare la dreptul de proprietate și alte drepturi reale		Referințe
<b>5417 / 06/11/2009</b>		
Act Administrativ nr. 38, din 17/08/2009 emis de CONSILIUL LOCAL AL COMUNEI PIPIRIG;		
B1	Intabulare, drept de PROPRIETATE, dobandit prin Lege, cota actuala 1/1, cota initiala 1/1 1) COMUNA PIPIRIG - DOMENIU PRIVAT, CIF:2614228	A1

**C. Partea III. SARCINI .**

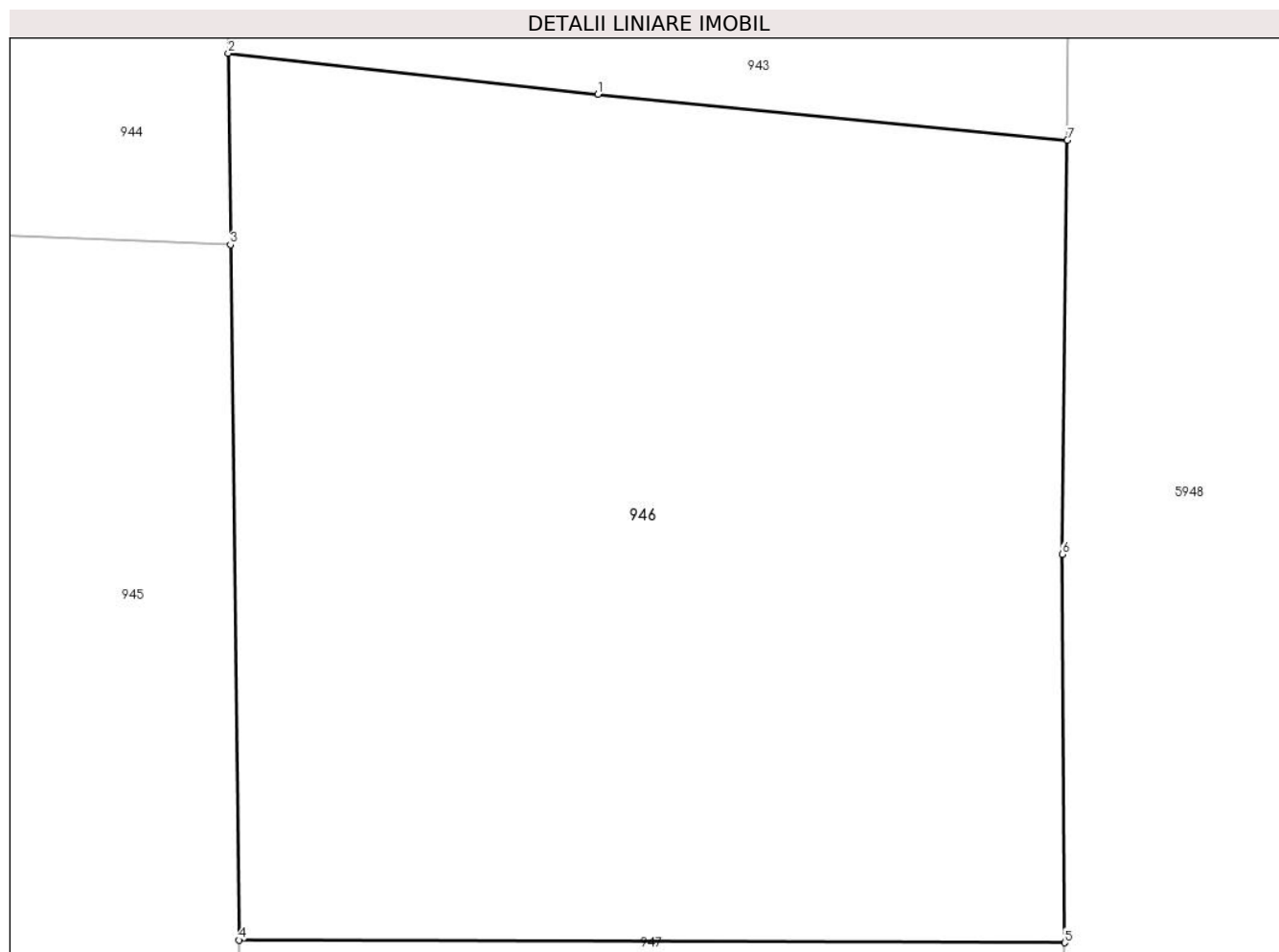
Inscrieri privind dezmembramintele dreptului de proprietate, drepturi reale de garanție și sarcini	Referințe
NU SUNT	

## Anexa Nr. 1 La Partea I

## Teren

Nr cadastral	Suprafața (mp)*	Observații / Referințe
50109	530	Imobil repositionat in urma lucrarilor de inregistrare sistematica.

\* Suprafața este determinată în planul de proiecție Stereo 70.



## Date referitoare la teren

Crt	Categorie folosință	Intra vilan	Suprafața (mp)	Tarla	Parcelă	Nr. topo	Observații / Referințe
1	faneata	DA	530	-	-	-	

## Lungime Segmente

1) Valorile lungimilor segmentelor sunt obținute din proiecție în plan.

Punct început	X / Y	Punct sfârșit	X / Y	Lungime segment (** (m)
1	589.374,464 636.555,92	2	589.364,28 636.557,054	10.247
2	589.364,28 636.557,054	3	589.364,343 636.551,79	5.264
3	589.364,343 636.551,79	4	589.364,574 636.532,653	19.138
4	589.364,574 636.532,653	5	589.387,309 636.532,581	22.735
5	589.387,309 636.532,581	6	589.387,239 636.543,267	10.686

Punct început	X / Y	Punct sfârșit	X / Y	Lungime segment (** (m)
6	589.387,239 636.543,267	7	589.387,379 636.554,66	11.394
7	589.387,379 636.554,66	1	589.374,464 636.555,92	12.976

\*\* Lungimile segmentelor sunt determinate în planul de proiecție Stereo 70 și sunt rotunjite la 1 milimetru.

\*\*\* Distanța dintre puncte este formată din segmente cumulate ce sunt mai mici decât valoarea 1 milimetru.



**DATE DESPRE IMOBILUL NR. 947**

Oficiul de Cadastru și Publicitate Imobiliară NEAMT  
Biroul de Cadastru și Publicitate Imobiliară Targu-Neamt

**A. Partea I. Descrierea imobilului**

TEREN Intravilan

Adresa: Loc. Leghin, Str Poiana Focsei, Jud. Neamt

Nr. Crt	Nr cadastral Nr. topografic	Suprafața* (mp)	Observații / Referințe
A1	50104	530	Sector cadastral:133 Teren neimprejmuit; Imobil repositionat in urma lucrarilor de inregistrare sistematica.

**B. Partea II. Proprietari și acte**

Inscrieri privitoare la dreptul de proprietate și alte drepturi reale		Referințe
<b>5416 / 06/11/2009</b>		
Act Administrativ nr. 38, din 17/08/2009 emis de CONSILIUL LOCAL AL COMUNEI PIPIRIG;		
B1	Intabulare, drept de PROPRIETATE, dobandit prin Lege, cota actuala 1/1, cota initiala 1/1 1) COMUNA PIPIRIG ( DOMENIU PRIVAT ), CIF:2614228	A1

**C. Partea III. SARCINI .**

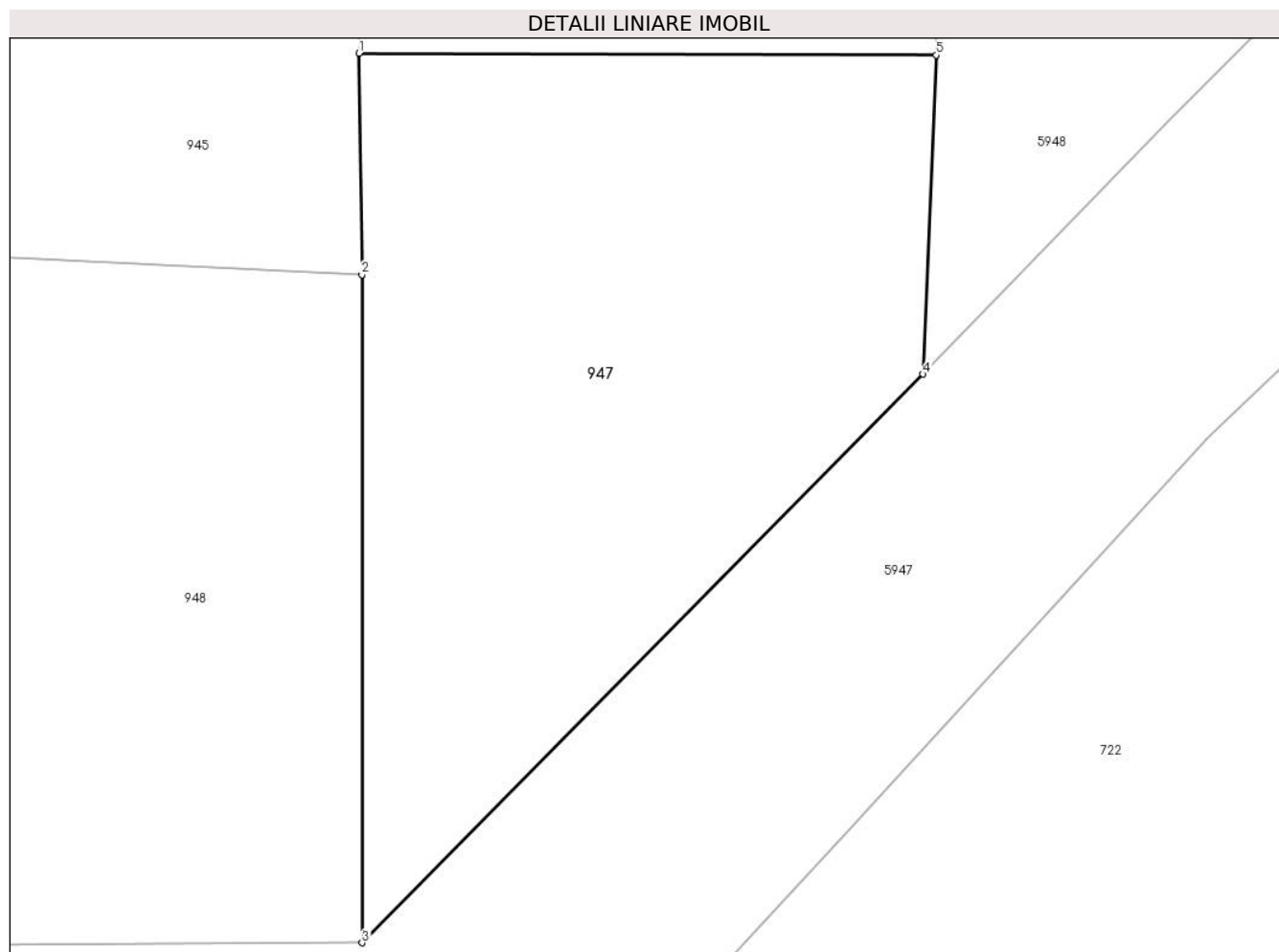
Inscrieri privind dezmembramintele dreptului de proprietate, drepturi reale de garanție și sarcini	Referințe
NU SUNT	

## Anexa Nr. 1 La Partea I

## Teren

Nr cadastral	Suprafața (mp)*	Observații / Referințe
50104	530	Imobil repositionat in urma lucrarilor de inregistrare sistematica.

\* Suprafața este determinată în planul de proiecție Stereo 70.



## Date referitoare la teren

Crt	Categorie folosință	Intravilan	Suprafața (mp)	Tarla	Parcelă	Nr. topo	Observații / Referințe
1	faneata	DA	530	-	-	-	

## Lungime Segmente

1) Valorile lungimilor segmentelor sunt obținute din proiecție în plan.

Punct început	X / Y	Punct sfârșit	X / Y	Lungime segment (** (m)
1	589.364,574 636.532,653	2	589.364,679 636.523,927	8.727
2	589.364,679 636.523,927	3	589.364,684 636.497,62	26.307
3	589.364,684 636.497,62	4	589.386,793 636.520,014	31.469
4	589.386,793 636.520,014	5	589.387,309 636.532,581	12.578
5	589.387,309 636.532,581	1	589.364,574 636.532,653	22.735

**\*\* Lungimile segmentelor sunt determinate în planul de proiecție Stereo 70 și sunt rotunjite la 1 milimetru.**

**\*\*\* Distanța dintre puncte este formată din segmente cumulate ce sunt mai mici decât valoarea 1 milimetru.**





**DATE DESPRE IMOBILUL NR. 948**

Oficiul de Cadastru și Publicitate Imobiliară NEAMT  
Biroul de Cadastru și Publicitate Imobiliară Targu-Neamt

**A. Partea I. Descrierea imobilului**

TEREN Intravilan

Adresa: Loc. Leghin, Str Poiana Focsei, Jud. Neamt

Nr. Crt	Nr cadastral Nr. topografic	Suprafața* (mp)	Observații / Referințe
A1	50106	530	Sector cadastral:133 Teren neimprejmuit; Imobil repositionat in urma lucrarilor de inregistrare sistematica.

**B. Partea II. Proprietari și acte**

Inscrieri privitoare la dreptul de proprietate și alte drepturi reale		Referințe
<b>5399 / 06/11/2009</b>		
Act Administrativ nr. 38, din 17/08/2009 emis de CONSILIUL LOCAL AL COMUNEI PIPIRIG;		
B1	Intabulare, drept de PROPRIETATE, dobandit prin Lege, cota actuala 1/1, cota initiala 1/1 1) COMUNA PIPIRIG - DOMENIU PRIVAT, CIF:2614228	A1

**C. Partea III. SARCINI .**

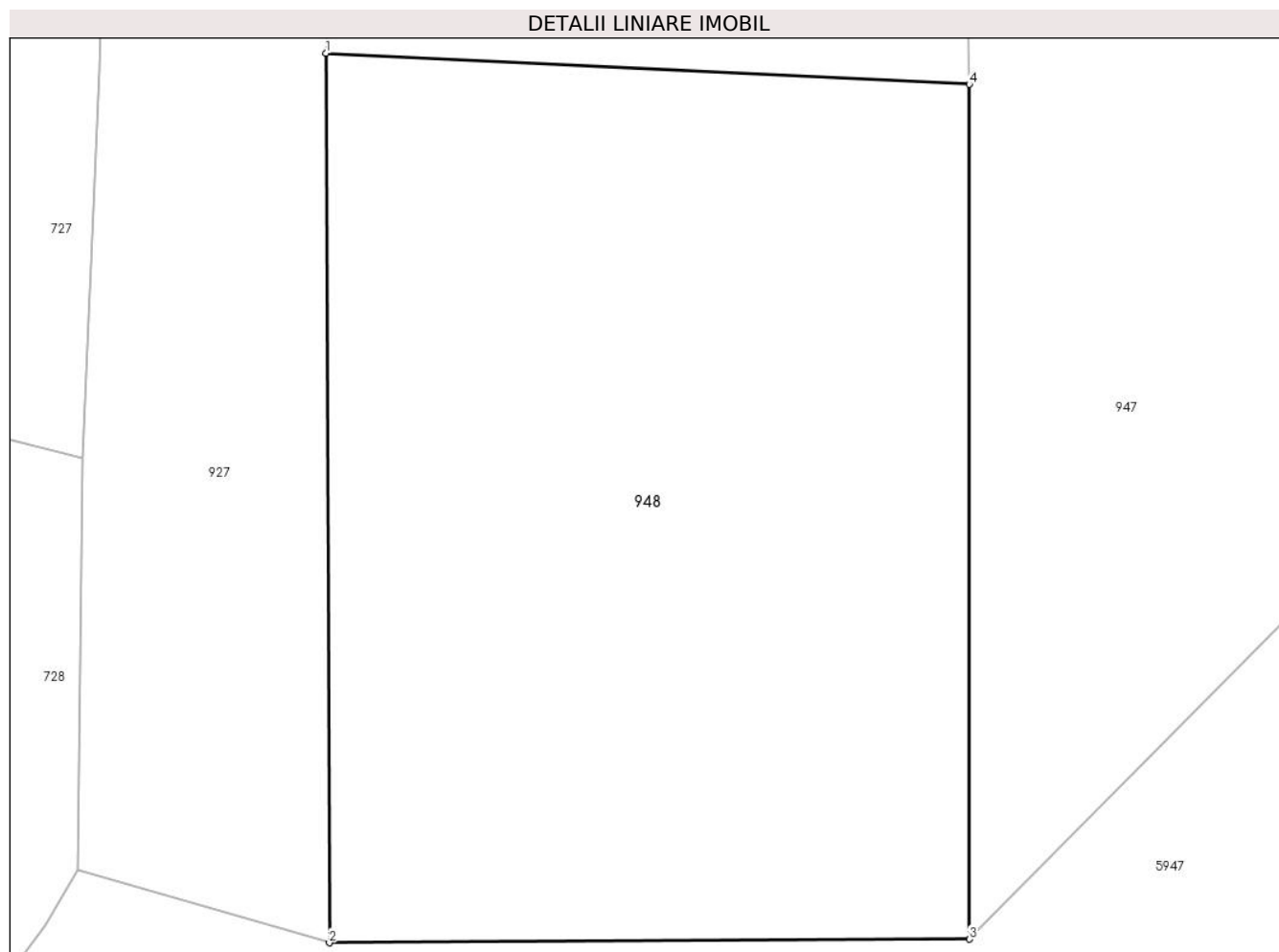
Inscrieri privind dezmembramintele dreptului de proprietate, drepturi reale de garanție și sarcini	Referințe
NU SUNT	

## Anexa Nr. 1 La Partea I

## Teren

Nr cadastral	Suprafața (mp)*	Observații / Referințe
50106	530	Imobil repositionat in urma lucrarilor de inregistrare sistematica.

\* Suprafața este determinată în planul de proiecție Stereo 70.



## Date referitoare la teren

Crt	Categorie folosință	Intra vilan	Suprafața (mp)	Tarla	Parcelă	Nr. topo	Observații / Referințe
1	faneata	DA	530	-	-	-	

## Lungime Segmente

1) Valorile lungimilor segmentelor sunt obținute din proiecție în plan.

Punct început	X / Y	Punct sfârșit	X / Y	Lungime segment (** (m)
1	589.344,873 636.524,886	2	589.344,979 636.497,514	27.372
2	589.344,979 636.497,514	3	589.364,684 636.497,62	19.705
3	589.364,684 636.497,62	4	589.364,679 636.523,927	26.307
4	589.364,679 636.523,927	1	589.344,873 636.524,886	19.829

\*\* Lungimile segmentelor sunt determinate în planul de proiecție Stereo 70 și sunt rotunjite la 1 milimetru.

**\*\*\* Distanţa dintre puncte este formată din segmente cumulate ce sunt mai mici decât valoarea 1 milimetru.**

