

**DATE DESPRE IMOBILUL NR. 2101**

Oficiul de Cadastru și Publicitate Imobiliară NEAMT
Biroul de Cadastru și Publicitate Imobiliară Targu-Neamt

A. Partea I. Descrierea imobilului

TEREN Necunoscut

Adresa: Loc. Pâtâligeni, Jud. Neamt, Intravilan Loc. Pâtâligeni și extravilan UAT. Pipirig, Jud. Neamt

Nr. Crt	Nr cadastral Nr. topografic	Suprafața* (mp)	Observații / Referințe
A1		6.849	Sector cadastral:138 Teren neimprejmuit;

B. Partea II. Proprietari și acte

Inscrieri privitoare la dreptul de proprietate și alte drepturi reale		Referințe
/		
Act Administrativ nr. 11287, din 30/08/2022 emis de PRIMARIA COMUNEI PIPIRIG;		
B1	Inscrierea posesiei, drept de PROPRIETATE, dobandit prin Lege, cota actuala 1/1, cota initiala 1/1 1) UNGUREANU VASILE 2) UNGUREANU TATIANA	A1

C. Partea III. SARCINI .

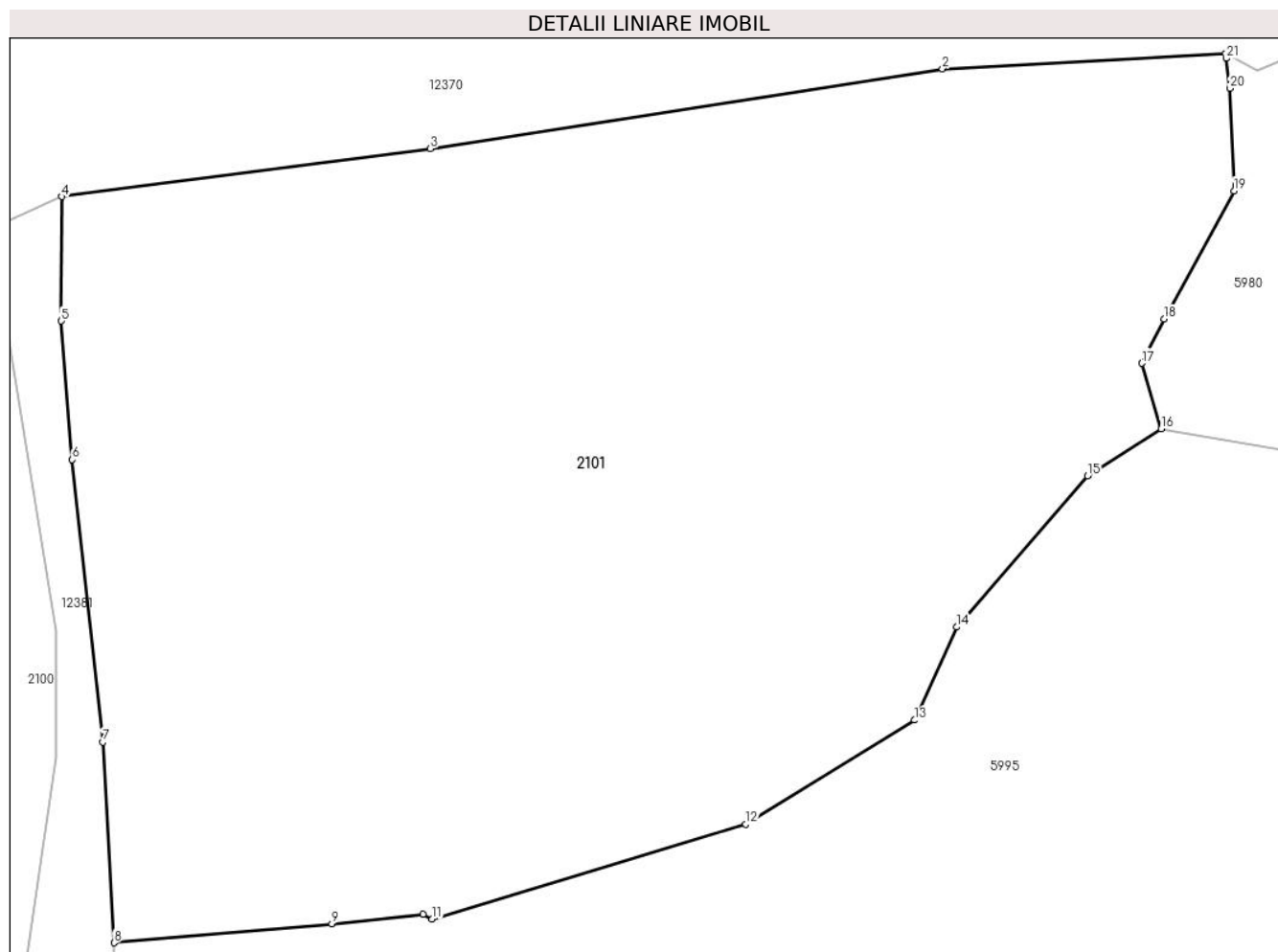
Inscrieri privind dezmembramintele dreptului de proprietate, drepturi reale de garanție și sarcini	Referințe
NU SUNT	

Anexa Nr. 1 La Partea I

Teren

Nr cadastral	Suprafața (mp)*	Observații / Referințe
	6.849	

* Suprafața este determinată în planul de proiecție Stereo 70.



Date referitoare la teren

Crt	Categorie folosință	Intravilan	Suprafața (mp)	Tarla	Parcelă	Nr. topo	Observații / Referințe
1	faneata	DA	4.794	-	-	-	
2	faneata	NU	1.608	-	-	-	
3	faneata	NU	447	-	-	-	

Lungime Segmente

1) Valorile lungimilor segmentelor sunt obținute din proiecție în plan.

Punct început	X / Y	Punct sfârșit	X / Y	Lungime segment (** (m)
1	583.788,537 636.895,601	2	583.761,388 636.894,11	27.19
3	583.712,284 636.886,455	4	583.676,938 636.881,858	35.644
5	583.676,897 636.869,947	6	583.677,93 636.856,649	13.338
7	583.680,878 636.829,587	8	583.681,957 636.810,358	19.259

Punct început	X / Y	Punct sfârșit	X / Y	Lungime segment (** (m)
2	583.761,388 636.894,11	3	583.712,284 636.886,455	49.697
4	583.676,938 636.881,858	5	583.676,897 636.869,947	11.911
6	583.677,93 636.856,649	7	583.680,878 636.829,587	27.222
8	583.681,957 636.810,358	9	583.702,855 636.812,175	20.977

Punct început	X / Y	Punct sfârșit	X / Y	Lungime segment (** (m)
9	583.702,855 636.812,175	10	583.711,608 636.813,099	8.802
11	583.712,448 636.812,638	12	583.742,532 636.821,703	31.42
13	583.758,729 636.831,691	14	583.762,772 636.840,612	9.794
15	583.775,309 636.855,108	16	583.782,375 636.859,606	8.376
17	583.780,535 636.865,886	18	583.782,649 636.870,14	4.75
19	583.789,352 636.882,419	20	583.788,944 636.892,242	9.831
21	583.788,596 636.895,113	1	583.788,537 636.895,601	0.492

Punct început	X / Y	Punct sfârșit	X / Y	Lungime segment (** (m)
10	583.711,608 636.813,099	11	583.712,448 636.812,638	0.958
12	583.742,532 636.821,703	13	583.758,729 636.831,691	19.029
14	583.762,772 636.840,612	15	583.775,309 636.855,108	19.165
16	583.782,375 636.859,606	17	583.780,535 636.865,886	6.544
18	583.782,649 636.870,14	19	583.789,352 636.882,419	13.989
20	583.788,944 636.892,242	21	583.788,596 636.895,113	2.892

** Lungimile segmentelor sunt determinate în planul de proiecție Stereo 70 și sunt rotunjite la 1 milimetru.

*** Distanța dintre puncte este formată din segmente cumulate ce sunt mai mici decât valoarea 1 milimetru.

**DATE DESPRE IMOBILUL NR. 5980**

Oficiul de Cadastru și Publicitate Imobiliară NEAMT
Biroul de Cadastru și Publicitate Imobiliară Targu-Neamt

A. Partea I. Descrierea imobilului

TEREN Extravilan

Adresa: Jud. Neamt

Nr. Crt	Nr cadastral Nr. topografic	Suprafața* (mp)	Observații / Referințe
A1		5.774	Sector cadastral:138 Teren neimprejmuit;

B. Partea II. Proprietari și acte

Inscrieri privitoare la dreptul de proprietate și alte drepturi reale		Referințe
/		
Act Administrativ nr. 11286, din 30/08/2022 emis de PRIMARIA COMUNEI PIPIRIG;		
B1	Inscrierea posesiei, drept de PROPRIETATE, dobandit prin Lege, cota actuala 1/1, cota initiala 1/1 1) SANDU DUMITRU 2) SANDU EVA	A1

C. Partea III. SARCINI .

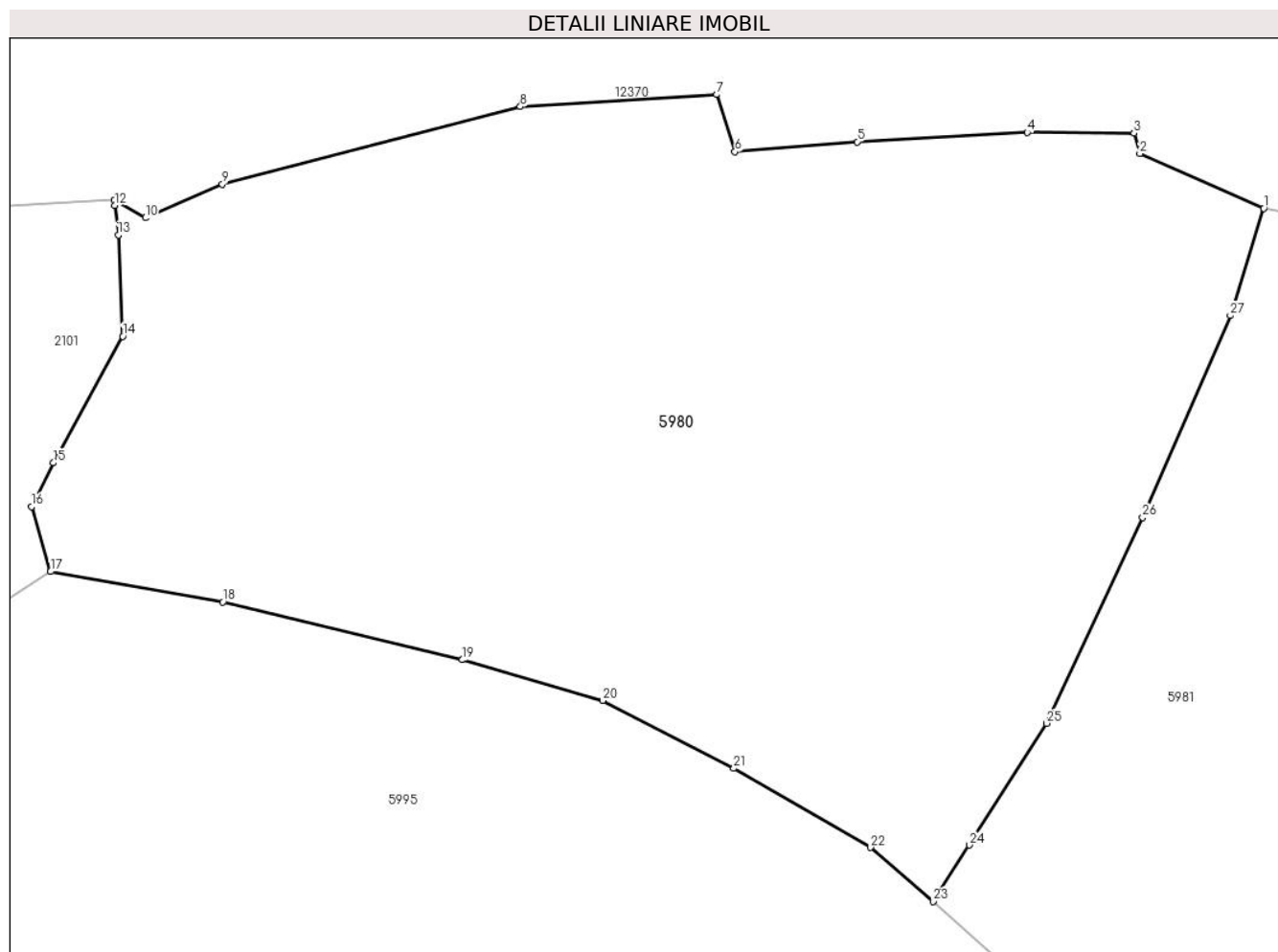
Inscrieri privind dezmembramintele dreptului de proprietate, drepturi reale de garanție și sarcini	Referințe
NU SUNT	

Anexa Nr. 1 La Partea I

Teren

Nr cadastral	Suprafața (mp)*	Observații / Referințe
	5.774	

* Suprafața este determinată în planul de proiecție Stereo 70.



Date referitoare la teren

Crt	Categorie folosință	Intravilan	Suprafața (mp)	Tarla	Parcelă	Nr. topo	Observații / Referințe
1	faneata	NU	5.774	-	-	-	

Lungime Segmente

1) Valorile lungimilor segmentelor sunt obținute din proiecție în plan.

Punct început	X / Y	Punct sfârșit	X / Y	Lungime segment (** (m)
1	583.900,034 636.894,822	2	583.888,015 636.900,122	13.136
3	583.887,472 636.902,085	4	583.877,086 636.902,161	10.386
5	583.860,613 636.901,259	6	583.848,765 636.900,306	11.886
7	583.847,0 636.905,843	8	583.827,941 636.904,666	19.095
9	583.799,034 636.897,153	10	583.791,567 636.893,888	8.15

Punct început	X / Y	Punct sfârșit	X / Y	Lungime segment (** (m)
2	583.888,015 636.900,122	3	583.887,472 636.902,085	2.037
4	583.877,086 636.902,161	5	583.860,613 636.901,259	16.498
6	583.848,765 636.900,306	7	583.847,0 636.905,843	5.812
8	583.827,941 636.904,666	9	583.799,034 636.897,153	29.867
10	583.791,567 636.893,888	11	583.788,537 636.895,601	3.481

Punct început	X / Y	Punct sfârșit	X / Y	Lungime segment (** (m)
11	583.788,537 636.895,601	12	583.788,596 636.895,113	0.492
13	583.788,944 636.892,242	14	583.789,352 636.882,419	9.831
15	583.782,649 636.870,14	16	583.780,535 636.865,886	4.75
17	583.782,375 636.859,606	18	583.799,086 636.856,669	16.967
19	583.822,321 636.851,058	20	583.835,915 636.847,119	14.153
21	583.848,645 636.840,534	22	583.861,877 636.832,868	15.292
23	583.867,978 636.827,634	24	583.871,477 636.833,109	6.498
25	583.878,963 636.844,902	26	583.888,297 636.864,851	22.025
27	583.896,795 636.884,425	1	583.900,034 636.894,822	10.89

Punct început	X / Y	Punct sfârșit	X / Y	Lungime segment (** (m)
12	583.788,596 636.895,113	13	583.788,944 636.892,242	2.892
14	583.789,352 636.882,419	15	583.782,649 636.870,14	13.989
16	583.780,535 636.865,886	17	583.782,375 636.859,606	6.544
18	583.799,086 636.856,669	19	583.822,321 636.851,058	23.903
20	583.835,915 636.847,119	21	583.848,645 636.840,534	14.332
22	583.861,877 636.832,868	23	583.867,978 636.827,634	8.038
24	583.871,477 636.833,109	25	583.878,963 636.844,902	13.968
26	583.888,297 636.864,851	27	583.896,795 636.884,425	21.339

** Lungimile segmentelor sunt determinate în planul de proiecție Stereo 70 și sunt rotunjite la 1 milimetru.

*** Distanța dintre puncte este formată din segmente cumulate ce sunt mai mici decât valoarea 1 milimetru.

**DATE DESPRE IMOBILUL NR. 5981**

Oficiul de Cadastru și Publicitate Imobiliară NEAMT
Biroul de Cadastru și Publicitate Imobiliară Targu-Neamt

A. Partea I. Descrierea imobilului

TEREN Extravilan

Adresa: Jud. Neamt

Nr. Crt	Nr cadastral Nr. topografic	Suprafața* (mp)	Observații / Referințe
A1		3.024	Sector cadastral:138 Teren neimprejmuit;

B. Partea II. Proprietari și acte

Inscrieri privitoare la dreptul de proprietate și alte drepturi reale		Referințe
/		
Act Administrativ nr. 15120, din 01/11/2022 emis de PRIMARIA COMUNEI PIPIRIG;		
B1	Inscrierea posesiei, drept de PROPRIETATE, dobandit prin Lege, cota actuala 1/1, cota initiala 1/1 1) ANUȚEI VASILE	A1

C. Partea III. SARCINI .

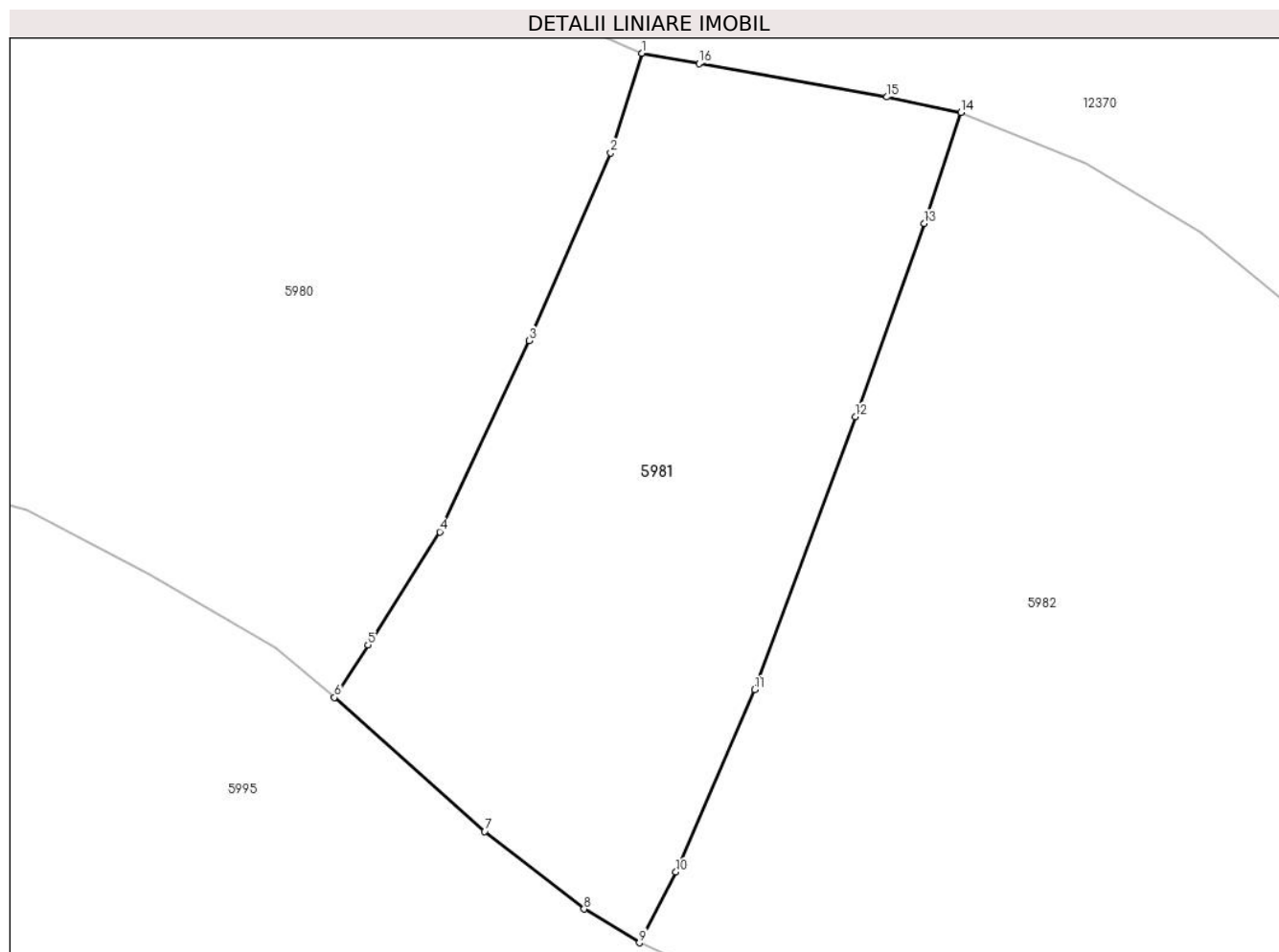
Inscrieri privind dezmembramintele dreptului de proprietate, drepturi reale de garanție și sarcini	Referințe
NU SUNT	

Anexa Nr. 1 La Partea I

Teren

Nr cadastral	Suprafața (mp)*	Observații / Referințe
	3.024	

* Suprafața este determinată în planul de proiecție Stereo 70.



Date referitoare la teren

Crt	Categorie folosință	Intra vilan	Suprafața (mp)	Tarla	Parcelă	Nr. topo	Observații / Referințe
1	faneata	NU	3.024	-	-	-	

Lungime Segmente

1) Valorile lungimilor segmentelor sunt obținute din proiecție în plan.

Punct început	X / Y	Punct sfârșit	X / Y	Lungime segment (** (m)
1	583.900,034 636.894,822	2	583.896,795 636.884,425	10.89
2	583.896,795 636.884,425	3	583.888,297 636.864,851	21.339
3	583.888,297 636.864,851	4	583.878,963 636.844,902	22.025
4	583.878,963 636.844,902	5	583.871,477 636.833,109	13.968
5	583.871,477 636.833,109	6	583.867,978 636.827,634	6.498

Punct început	X / Y	Punct sfârşit	X / Y	Lungime segment (** (m)
6	583.867,978 636.827,634	7	583.883,655 636.813,673	20.992
7	583.883,655 636.813,673	8	583.894,017 636.805,561	13.16
8	583.894,017 636.805,561	9	583.899,784 636.802,047	6.753
9	583.899,784 636.802,047	10	583.903,606 636.809,431	8.315
10	583.903,606 636.809,431	11	583.911,825 636.828,45	20.719
11	583.911,825 636.828,45	12	583.922,33 636.856,923	30.349
12	583.922,33 636.856,923	13	583.929,515 636.877,062	21.382
13	583.929,515 636.877,062	14	583.933,331 636.888,67	12.219
14	583.933,331 636.888,67	15	583.925,631 636.890,262	7.863
15	583.925,631 636.890,262	16	583.906,017 636.893,746	19.921
16	583.906,017 636.893,746	1	583.900,034 636.894,822	6.079

** Lungimile segmentelor sunt determinate în planul de proiecție Stereo 70 și sunt rotunjite la 1 milimetru.

*** Distanța dintre puncte este formată din segmente cumulate ce sunt mai mici decât valoarea 1 milimetru.

**DATE DESPRE IMOBILUL NR. 5982**

Oficiul de Cadastru și Publicitate Imobiliară NEAMT
Biroul de Cadastru și Publicitate Imobiliară Targu-Neamt

A. Partea I. Descrierea imobilului

TEREN Extravilan

Adresa: Jud. Neamt

Nr. Crt	Nr cadastral Nr. topografic	Suprafața* (mp)	Observații / Referințe
A1		8.079	Sector cadastral:138 Teren neimprejmuit;

B. Partea II. Proprietari și acte

Inscrieri privitoare la dreptul de proprietate și alte drepturi reale		Referințe
/		
Act Administrativ nr. 11285, din 30/08/2022 emis de PRIMARIA COMUNEI PIPIRIG;		
B1	Inscrierea posesiei, drept de PROPRIETATE, dobandit prin Lege, cota actuala 1/1, cota initiala 1/1 1) SANDU DUMITRU 2) SANDU V EVA	A1

C. Partea III. SARCINI .

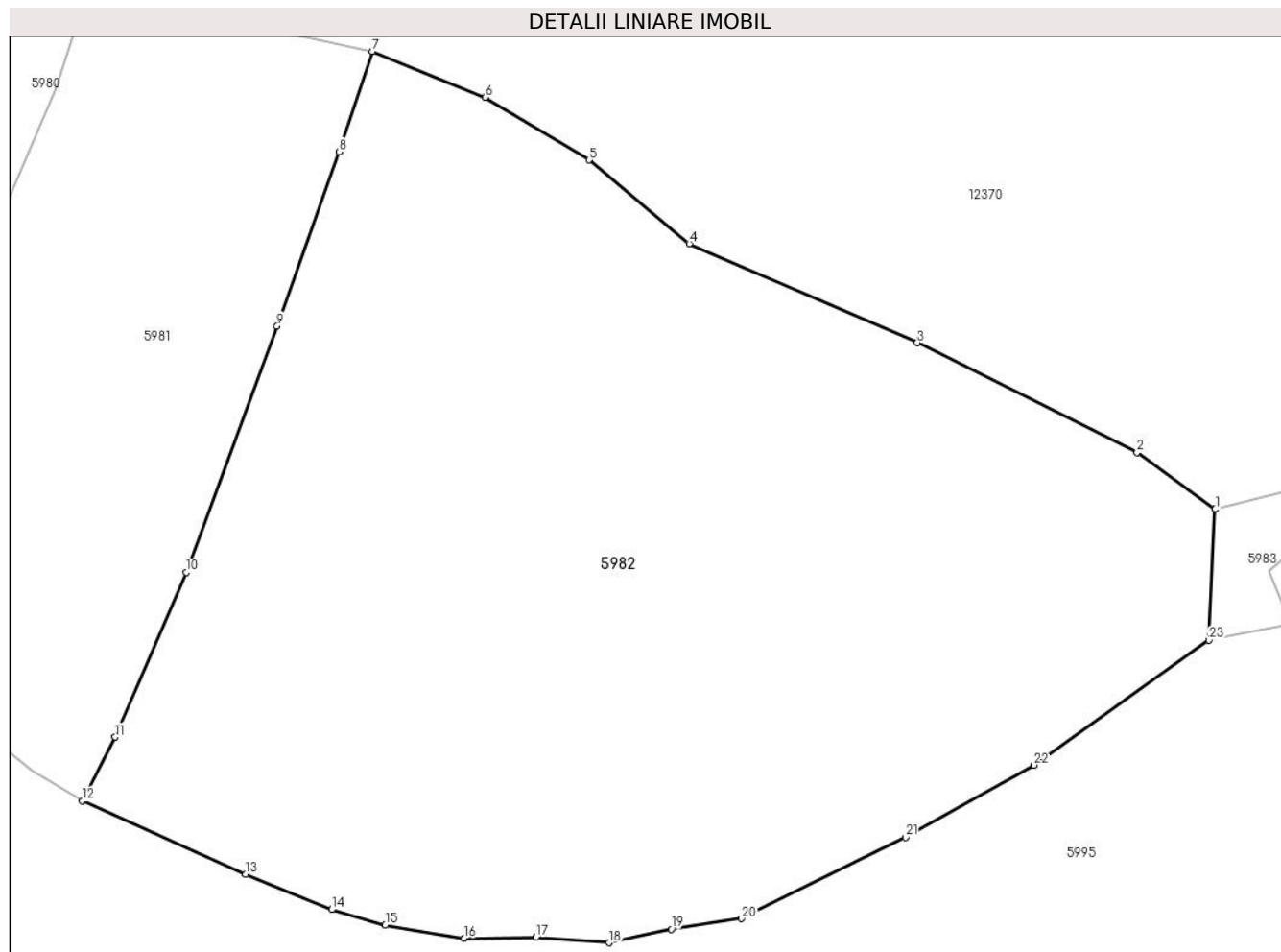
Inscrieri privind dezmembramintele dreptului de proprietate, drepturi reale de garanție și sarcini	Referințe
NU SUNT	

Anexa Nr. 1 La Partea I

Teren

Nr cadastral	Suprafața (mp)*	Observații / Referințe
	8.079	

* Suprafața este determinată în planul de proiecție Stereo 70.



Date referitoare la teren

Crt	Categorie folosință	Intravilan	Suprafața (mp)	Tarla	Parcelă	Nr. topo	Observații / Referințe
1	faneata	NU	8.079	-	-	-	

Lungime Segmente

1) Valorile lungimilor segmentelor sunt obținute din proiecție în plan.

Punct început	X / Y	Punct sfârșit	X / Y	Lungime segment (** (m)
1	584.030,863 636.835,77	2	584.021,824 636.842,334	11.171
3	583.996,417 636.855,003	4	583.970,01 636.866,459	28.785
5	583.958,427 636.876,116	6	583.946,419 636.883,357	14.022
7	583.933,331 636.888,67	8	583.929,515 636.877,062	12.219
9	583.922,33 636.856,923	10	583.911,825 636.828,45	30.349

Punct început	X / Y	Punct sfârșit	X / Y	Lungime segment (** (m)
2	584.021,824 636.842,334	3	583.996,417 636.855,003	28.39
4	583.970,01 636.866,459	5	583.958,427 636.876,116	15.081
6	583.946,419 636.883,357	7	583.933,331 636.888,67	14.125
8	583.929,515 636.877,062	9	583.922,33 636.856,923	21.382
10	583.911,825 636.828,45	11	583.903,606 636.809,431	20.719

Punct început	X / Y	Punct sfârșit	X / Y	Lungime segment (** (m)
11	583.903,606 636.809,431	12	583.899,784 636.802,047	8.315
13	583.918,689 636.793,565	14	583.928,642 636.789,495	10.753
15	583.934,848 636.787,707	16	583.943,991 636.786,19	9.268
17	583.952,292 636.786,317	18	583.960,747 636.785,661	8.48
19	583.967,942 636.787,242	20	583.976,064 636.788,455	8.212
21	583.995,033 636.797,829	22	584.009,875 636.806,182	17.031
23	584.030,149 636.820,621	1	584.030,863 636.835,77	15.166

Punct început	X / Y	Punct sfârșit	X / Y	Lungime segment (** (m)
12	583.899,784 636.802,047	13	583.918,689 636.793,565	20.721
14	583.928,642 636.789,495	15	583.934,848 636.787,707	6.458
16	583.943,991 636.786,19	17	583.952,292 636.786,317	8.302
18	583.960,747 636.785,661	19	583.967,942 636.787,242	7.367
20	583.976,064 636.788,455	21	583.995,033 636.797,829	21.159
22	584.009,875 636.806,182	23	584.030,149 636.820,621	24.89

** Lungimile segmentelor sunt determinate în planul de proiecție Stereo 70 și sunt rotunjite la 1 milimetru.

*** Distanța dintre puncte este formată din segmente cumulate ce sunt mai mici decât valoarea 1 milimetru.

**DATE DESPRE IMOBILUL NR. 5983**

Oficiul de Cadastru și Publicitate Imobiliară NEAMT
Biroul de Cadastru și Publicitate Imobiliară Targu-Neamt

A. Partea I. Descrierea imobilului

TEREN Extravilan

Adresa: Jud. Neamt

Nr. Crt	Nr cadastral Nr. topografic	Suprafața* (mp)	Observații / Referințe
A1		173	Sector cadastral:138 Teren neimprejmuit;

B. Partea II. Proprietari și acte

Inscrieri privitoare la dreptul de proprietate și alte drepturi reale		Referințe
/		
Act Normativ nr. 7, din 13/03/1996 emis de PARLAMENTUL ROMANIEI;		
B1	Inscrierea provizorie, drept de PROPRIETATE, dobandit prin Lege, cota actuala 1/1, cota initiala 1/1	A1
1) COMUNA PIPIRIG, CIF:99999999999999, PROPRIETAR NEIDENTIFICAT		

C. Partea III. SARCINI .

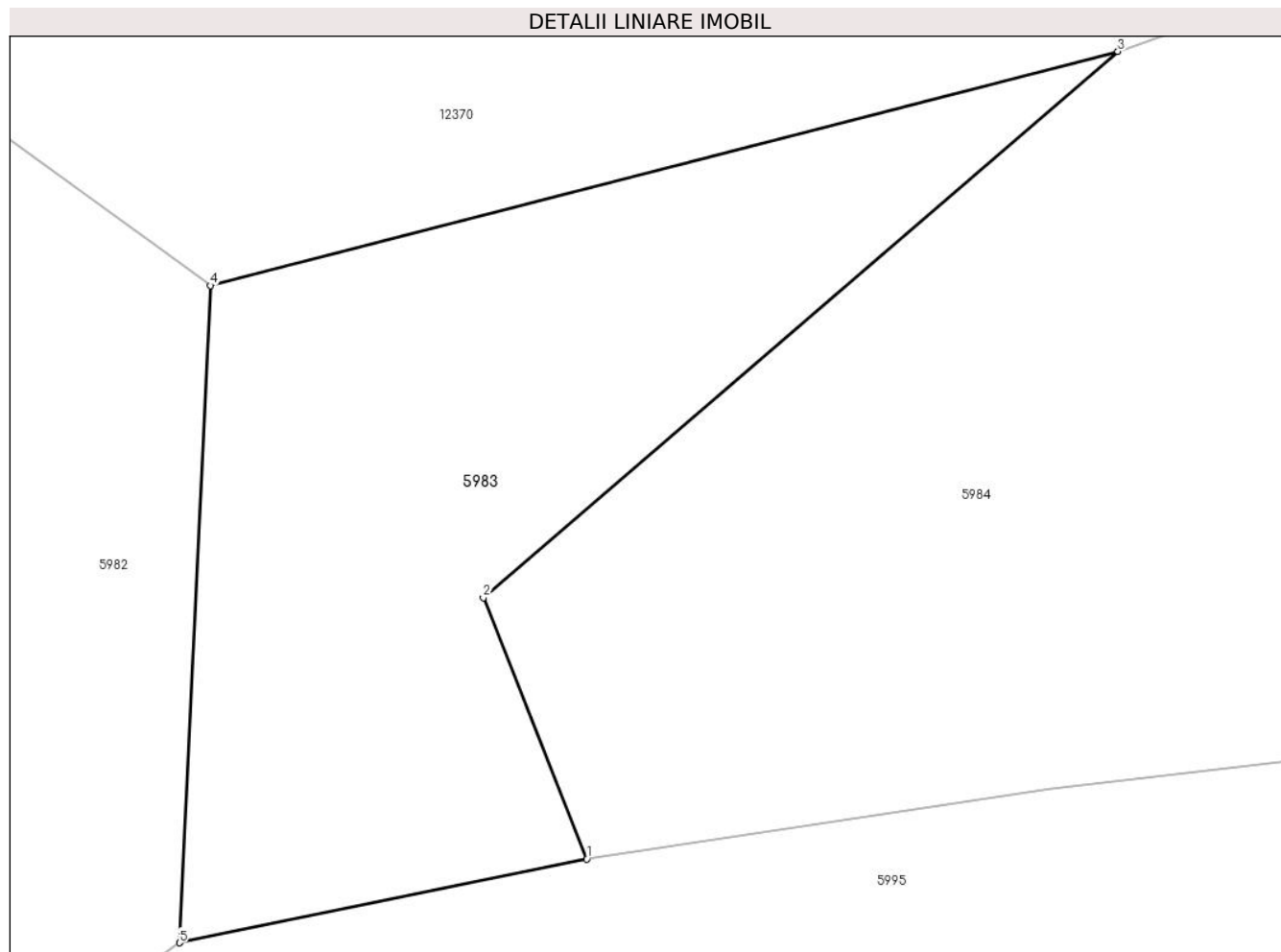
Inscrieri privind dezmembramintele dreptului de proprietate, drepturi reale de garanție și sarcini	Referințe
NU SUNT	

Anexa Nr. 1 La Partea I

Teren

Nr cadastral	Suprafața (mp)*	Observații / Referințe
	173	

* Suprafața este determinată în planul de proiecție Stereo 70.



Date referitoare la teren

Crt	Categorie folosință	Intravilan	Suprafața (mp)	Tarla	Parcelă	Nr. topo	Observații / Referințe
1	neproductiv	NU	173	-	-	-	

Lungime Segmente

1) Valorile lungimilor segmentelor sunt obținute din proiecție în plan.

Punct început	X / Y	Punct sfârșit	X / Y	Lungime segment (** (m)
1	584.039,554 636.822,552	2	584.037,163 636.828,574	6.479
2	584.037,163 636.828,574	3	584.051,811 636.841,169	19.318
3	584.051,811 636.841,169	4	584.030,863 636.835,77	21.633
4	584.030,863 636.835,77	5	584.030,149 636.820,621	15.166
5	584.030,149 636.820,621	1	584.039,554 636.822,552	9.601

**** Lungimile segmentelor sunt determinate în planul de proiecție Stereo 70 și sunt rotunjite la 1 milimetru.**

***** Distanța dintre puncte este formată din segmente cumulate ce sunt mai mici decât valoarea 1 milimetru.**

**DATE DESPRE IMOBILUL NR. 5984**

Oficiul de Cadastru și Publicitate Imobiliară NEAMT
Biroul de Cadastru și Publicitate Imobiliară Targu-Neamt

A. Partea I. Descrierea imobilului

TEREN Extravilan

Adresa: Jud. Neamt

Nr. Crt	Nr cadastral Nr. topografic	Suprafața* (mp)	Observații / Referințe
A1		1.080	Sector cadastral:138 Teren neimpregmuit;

B. Partea II. Proprietari și acte

Inscrieri privitoare la dreptul de proprietate și alte drepturi reale		Referințe
/		
Act Administrativ nr. 12282, din 31/08/2022 emis de PRIMARIA COMUNEI PIPIRIG;		
B1	Inscrierea posesiei, drept de PROPRIETATE, dobandit prin Lege, cota actuala 1/1, cota initiala 1/1 1) DORNEANU MARIA	A1

C. Partea III. SARCINI .

Inscrieri privind dezmembramintele dreptului de proprietate, drepturi reale de garanție și sarcini	Referințe
NU SUNT	

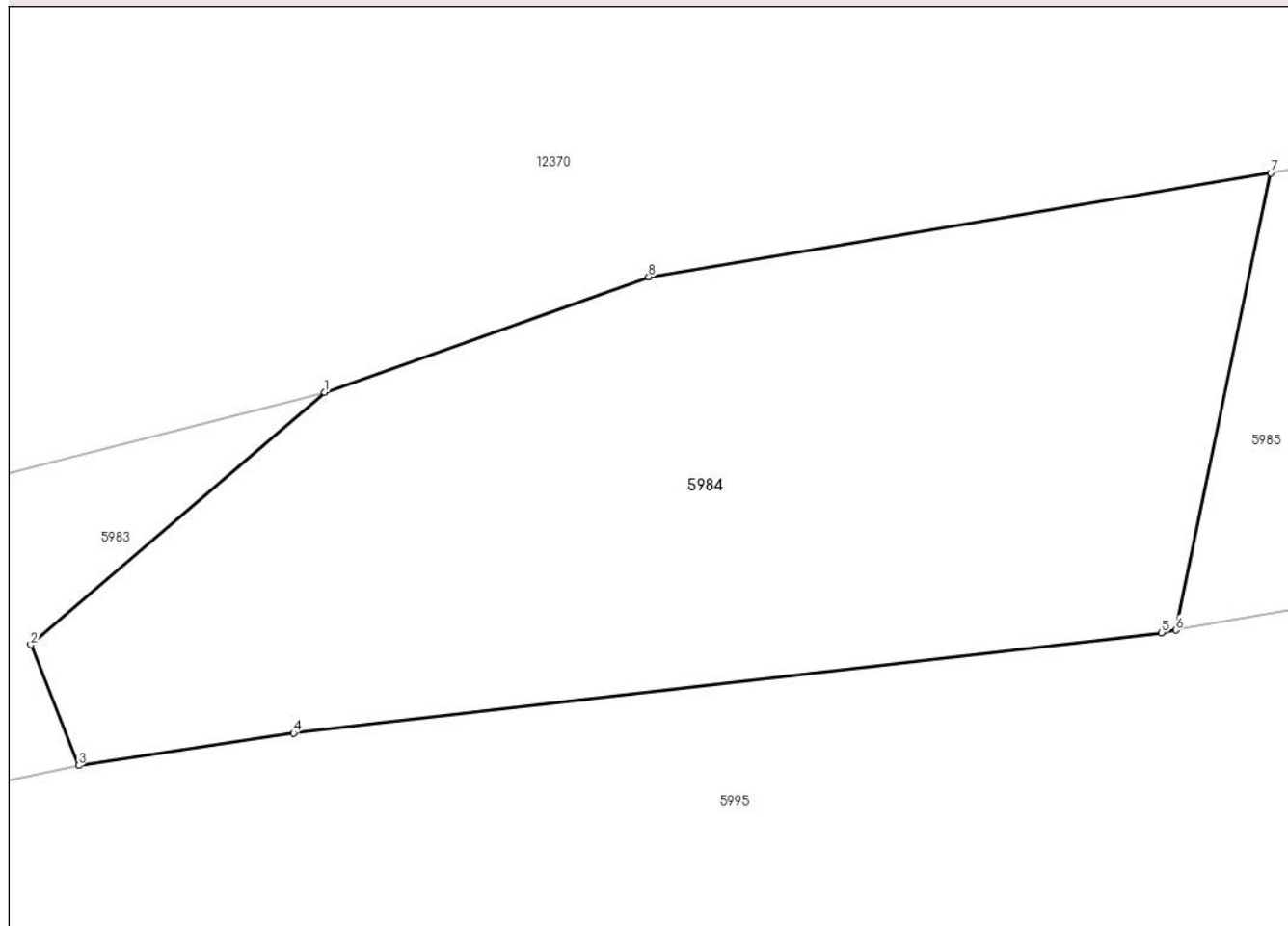
Anexa Nr. 1 La Partea I

Teren

Nr cadastral	Suprafața (mp)*	Observații / Referințe
	1.080	

* Suprafața este determinată în planul de proiecție Stereo 70.

DETALII LINIARE IMOBIL



Date referitoare la teren

Crt	Categorie folosință	Intravilan	Suprafața (mp)	Tarla	Parcelă	Nr. topo	Observații / Referințe
1	faneata	NU	1.080	-	-	-	

Lungime Segmente

1) Valorile lungimilor segmentelor sunt obținute din proiecție în plan.

Punct început	X / Y	Punct sfârșit	X / Y	Lungime segment (** (m)
1	584.051,811 636.841,169	2	584.037,163 636.828,574	19.318
2	584.037,163 636.828,574	3	584.039,554 636.822,552	6.479
3	584.039,554 636.822,552	4	584.050,269 636.824,164	10.836
4	584.050,269 636.824,164	5	584.093,568 636.829,169	43.587
5	584.093,568 636.829,169	6	584.094,302 636.829,302	0.746

Punct început	X / Y	Punct sfârșit	X / Y	Lungime segment (** (m)
6	584.094,302 636.829,302	7	584.099,033 636.852,098	23.282
7	584.099,033 636.852,098	8	584.067,992 636.846,923	31.469
8	584.067,992 636.846,923	1	584.051,811 636.841,169	17.174

** Lungimile segmentelor sunt determinate în planul de proiecție Stereo 70 și sunt rotunjite la 1 milimetru.

*** Distanța dintre puncte este formată din segmente cumulate ce sunt mai mici decât valoarea 1 milimetru.

**DATE DESPRE IMOBILUL NR. 5985**

Oficiul de Cadastru și Publicitate Imobiliară NEAMT
Biroul de Cadastru și Publicitate Imobiliară Targu-Neamt

A. Partea I. Descrierea imobilului

TEREN Extravilan

Adresa: Jud. Neamt

Nr. Crt	Nr cadastral Nr. topografic	Suprafața* (mp)	Observații / Referințe
A1		1.021	Sector cadastral:138 Teren neimpregmuit;

B. Partea II. Proprietari și acte

Inscrieri privitoare la dreptul de proprietate și alte drepturi reale		Referințe
/		
Act Administrativ nr. 15116, din 01/11/2022 emis de PRIMARIA COMUNEI PIPIRIG;		
B1	Inscrierea posesiei, drept de PROPRIETATE, dobandit prin Lege, cota actuala 1/1, cota initiala 1/1 1) DORNEANU FLORICA	A1

C. Partea III. SARCINI .

Inscrieri privind dezmembramintele dreptului de proprietate, drepturi reale de garanție și sarcini	Referințe
NU SUNT	

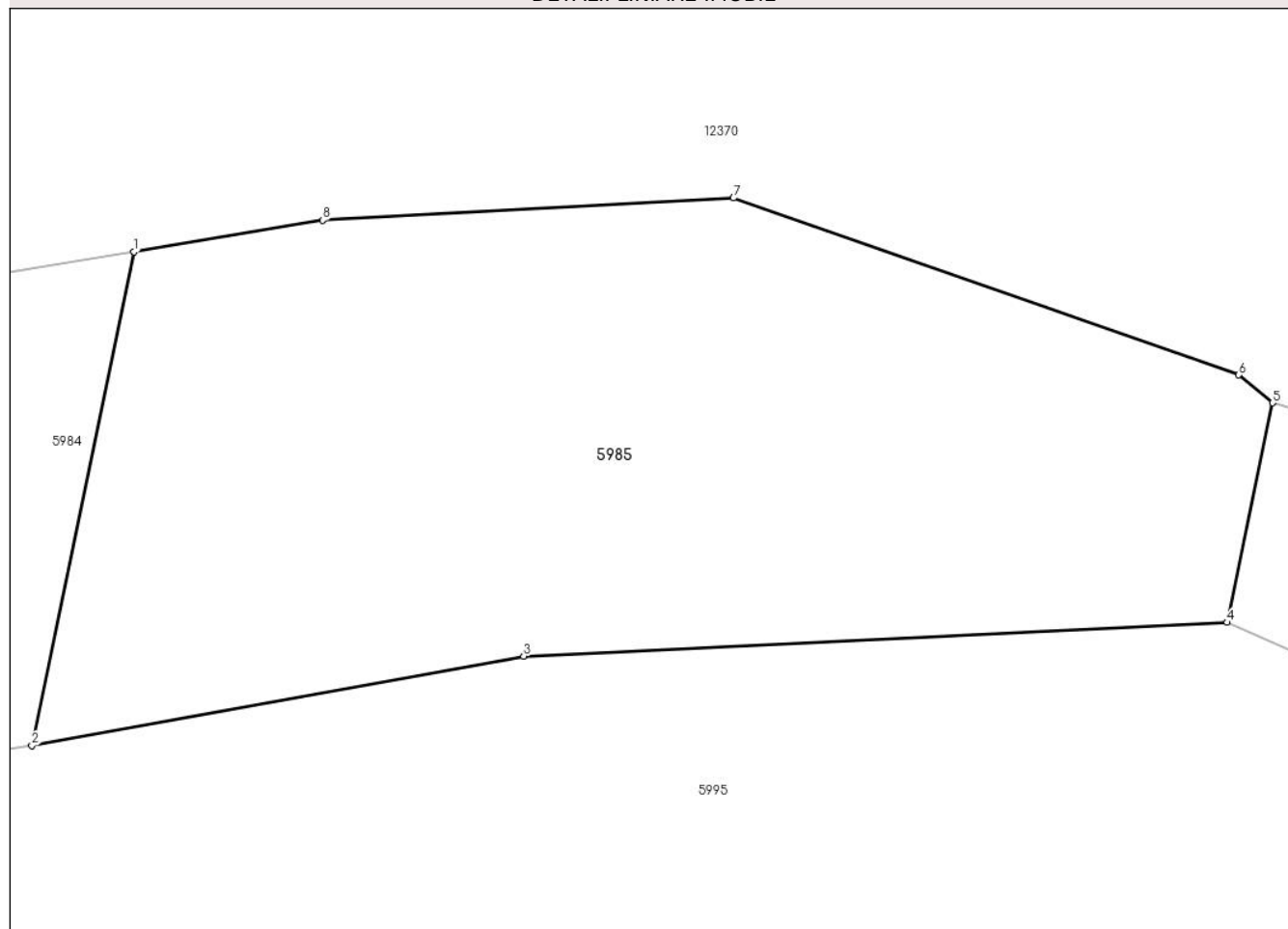
Anexa Nr. 1 La Partea I

Teren

Nr cadastral	Suprafața (mp)*	Observații / Referințe
	1.021	

* Suprafața este determinată în planul de proiecție Stereo 70.

DETALII LINIARE IMOBIL



Date referitoare la teren

Crt	Categorie folosință	Intra vilan	Suprafața (mp)	Tarla	Parcelă	Nr. topo	Observații / Referințe
1	faneata	NU	1.021	-	-	-	

Lungime Segmente

1) Valorile lungimilor segmentelor sunt obținute din proiecție în plan.

Punct început	X / Y	Punct sfârșit	X / Y	Lungime segment (** (m)
1	584.099,033 636.852,098	2	584.094,302 636.829,302	23.282
2	584.094,302 636.829,302	3	584.117,033 636.833,422	23.101
3	584.117,033 636.833,422	4	584.149,557 636.834,983	32.561
4	584.149,557 636.834,983	5	584.151,661 636.845,122	10.355
5	584.151,661 636.845,122	6	584.150,095 636.846,412	2.029

Punct început	X / Y	Punct sfârșit	X / Y	Lungime segment (** (m)
6	584.150,095 636.846,412	7	584.126,743 636.854,579	24.739
7	584.126,743 636.854,579	8	584.107,744 636.853,55	19.027
8	584.107,744 636.853,55	1	584.099,033 636.852,098	8.831

** Lungimile segmentelor sunt determinate în planul de proiecție Stereo 70 și sunt rotunjite la 1 milimetru.

*** Distanța dintre puncte este formată din segmente cumulate ce sunt mai mici decât valoarea 1 milimetru.

**DATE DESPRE IMOBILUL NR. 5986**

Oficiul de Cadastru și Publicitate Imobiliară NEAMT
Biroul de Cadastru și Publicitate Imobiliară Targu-Neamt

A. Partea I. Descrierea imobilului

TEREN Extravilan

Adresa: Jud. Neamt

Nr. Crt	Nr cadastral Nr. topografic	Suprafața* (mp)	Observații / Referințe
A1		1.664	Sector cadastral:138 Teren neimprejmuit;

B. Partea II. Proprietari și acte

Inscrieri privitoare la dreptul de proprietate și alte drepturi reale		Referințe
/		
Act Administrativ nr. 11283, din 31/08/2022 emis de PRIMARIA COMUNEI PIPIRIG;		
B1	Inscrierea posesiei, drept de PROPRIETATE, dobandit prin Lege, cota actuala 1/1, cota initiala 1/1 1) DORNEANU FLORIN	A1

C. Partea III. SARCINI .

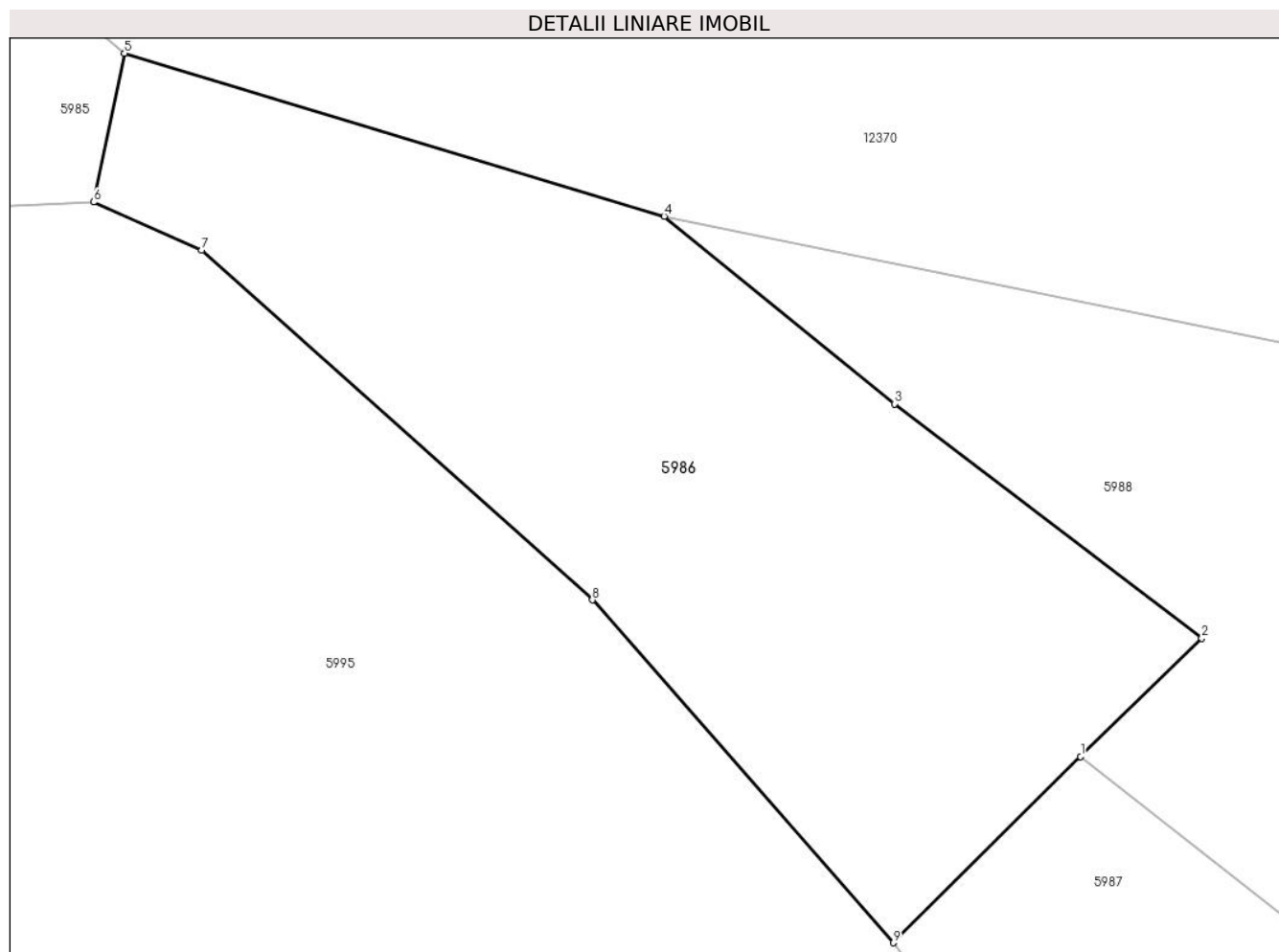
Inscrieri privind dezmembramintele dreptului de proprietate, drepturi reale de garanție și sarcini	Referințe
NU SUNT	

Anexa Nr. 1 La Partea I

Teren

Nr cadastral	Suprafața (mp)*	Observații / Referințe
	1.664	

* Suprafața este determinată în planul de proiecție Stereo 70.



Date referitoare la teren

Crt	Categorie folosință	Intra vilan	Suprafața (mp)	Tarla	Parcelă	Nr. topo	Observații / Referințe
1	padure	NU	1.664	-	-	-	

Lungime Segmente

1) Valorile lungimilor segmentelor sunt obținute din proiecție în plan.

Punct început	X / Y	Punct sfârșit	X / Y	Lungime segment (** (m)
1	584.216,843 636.797,213	2	584.225,107 636.805,279	11.548
2	584.225,107 636.805,279	3	584.204,149 636.821,236	26.341
3	584.204,149 636.821,236	4	584.188,462 636.834,027	20.241
4	584.188,462 636.834,027	5	584.151,661 636.845,122	38.437
5	584.151,661 636.845,122	6	584.149,557 636.834,983	10.355

Punct început	X / Y	Punct sfârșit	X / Y	Lungime segment (** (m)
6	584.149,557 636.834,983	7	584.156,92 636.831,691	8.065
7	584.156,92 636.831,691	8	584.183,558 636.807,885	35.725
8	584.183,558 636.807,885	9	584.204,066 636.784,526	31.084
9	584.204,066 636.784,526	1	584.216,843 636.797,213	18.006

** Lungimile segmentelor sunt determinate în planul de proiecție Stereo 70 și sunt rotunjite la 1 milimetru.

*** Distanța dintre puncte este formată din segmente cumulate ce sunt mai mici decât valoarea 1 milimetru.

**DATE DESPRE IMOBILUL NR. 5987**

Oficiul de Cadastru și Publicitate Imobiliară NEAMT
Biroul de Cadastru și Publicitate Imobiliară Targu-Neamt

A. Partea I. Descrierea imobilului

TEREN Extravilan

Adresa: Jud. Neamt

Nr. Crt	Nr cadastral Nr. topografic	Suprafața* (mp)	Observații / Referințe
A1		1.821	Sector cadastral:138 Teren neimpregmuit;

B. Partea II. Proprietari și acte

Inscrieri privitoare la dreptul de proprietate și alte drepturi reale		Referințe
/		
Act Administrativ nr. 15117, din 01/11/2022 emis de PRIMARIA COMUNEI PIPIRIG;		
B1	Inscrierea posesiei, drept de PROPRIETATE, dobandit prin Lege, cota actuala 1/1, cota initiala 1/1 1) PÎȚILIGA D VÎRVARA	A1

C. Partea III. SARCINI .

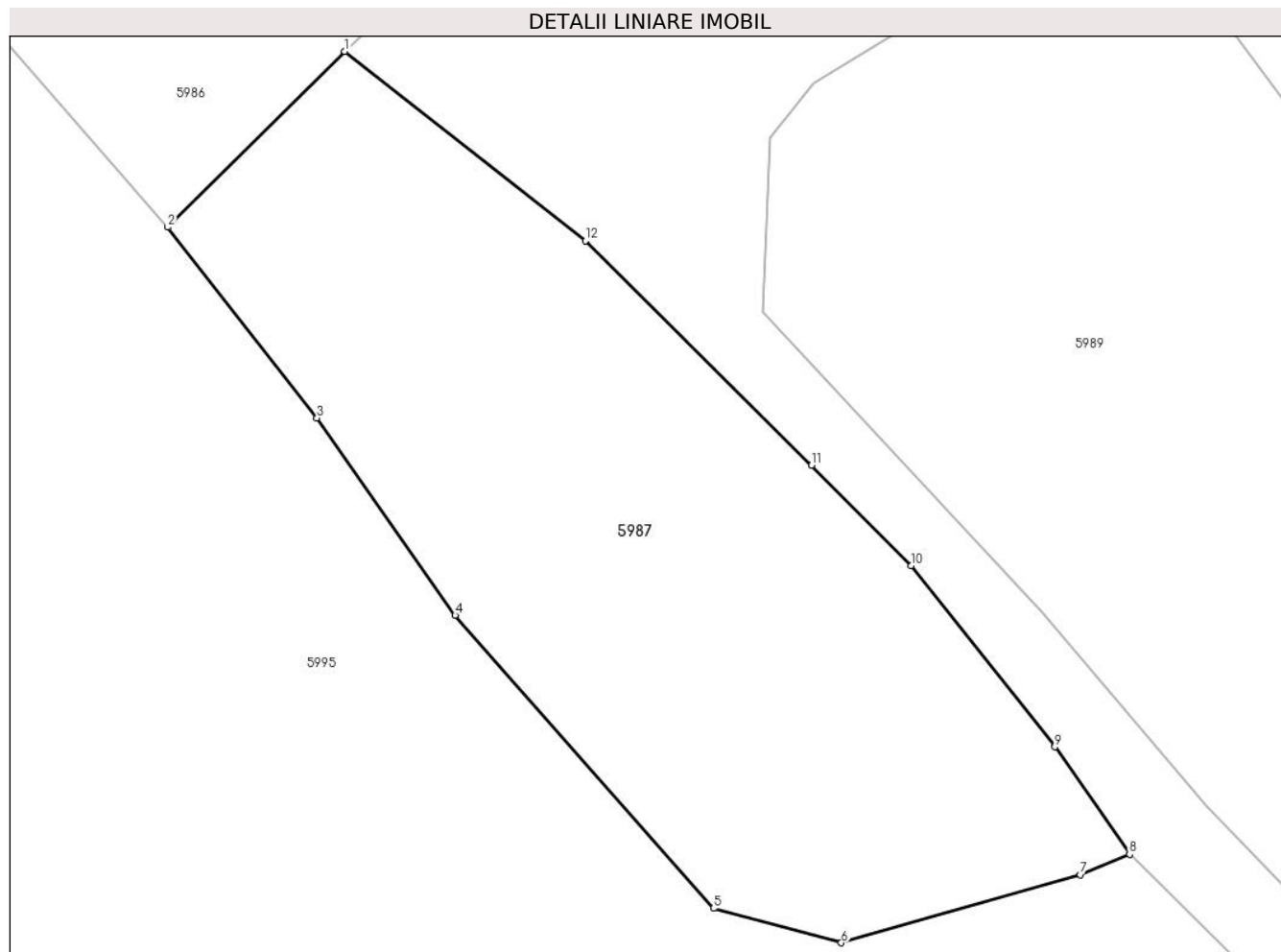
Inscrieri privind dezmembramintele dreptului de proprietate, drepturi reale de garanție și sarcini	Referințe
NU SUNT	

Anexa Nr. 1 La Partea I

Teren

Nr cadastral	Suprafața (mp)*	Observații / Referințe
	1.821	

* Suprafața este determinată în planul de proiecție Stereo 70.



Date referitoare la teren

Crt	Categorie folosință	Intravilan	Suprafața (mp)	Tarla	Parcelă	Nr. topo	Observații / Referințe
1	faneata	NU	1.821	-	-	-	

Lungime Segmente

1) Valorile lungimilor segmentelor sunt obținute din proiecție în plan.

Punct început	X / Y	Punct sfârșit	X / Y	Lungime segment (** (m)
1	584.216,843 636.797,213	2	584.204,066 636.784,526	18.006
2	584.204,066 636.784,526	3	584.214,836 636.770,76	17.478
3	584.214,836 636.770,76	4	584.224,823 636.756,52	17.393
4	584.224,823 636.756,52	5	584.243,499 636.735,382	28.207
5	584.243,499 636.735,382	6	584.252,724 636.732,894	9.555

Punct început	X / Y	Punct sfârşit	X / Y	Lungime segment (** (m)
6	584.252,724 636.732,894	7	584.269,974 636.737,81	17.937
7	584.269,974 636.737,81	8	584.273,544 636.739,269	3.857
8	584.273,544 636.739,269	9	584.268,157 636.747,026	9.444
9	584.268,157 636.747,026	10	584.257,766 636.760,107	16.706
10	584.257,766 636.760,107	11	584.250,572 636.767,351	10.209
11	584.250,572 636.767,351	12	584.234,241 636.783,538	22.994
12	584.234,241 636.783,538	1	584.216,843 636.797,213	22.129

** Lungimile segmentelor sunt determinate în planul de proiecție Stereo 70 și sunt rotunjite la 1 milimetru.

*** Distanța dintre puncte este formată din segmente cumulate ce sunt mai mici decât valoarea 1 milimetru.

**DATE DESPRE IMOBILUL NR. 5988**

Oficiul de Cadastru și Publicitate Imobiliară NEAMT
Biroul de Cadastru și Publicitate Imobiliară Targu-Neamt

A. Partea I. Descrierea imobilului

TEREN Extravilan

Adresa: Jud. Neamt

Nr. Crt	Nr cadastral Nr. topografic	Suprafața* (mp)	Observații / Referințe
A1		5.555	Sector cadastral:138 Teren neimprejmuit;

B. Partea II. Proprietari și acte

Inscrieri privitoare la dreptul de proprietate și alte drepturi reale		Referințe
/		
Act Normativ nr. 7, din 13/03/1996 emis de PARLAMENTUL ROMANIEI;		
B1	Inscrierea provizorie, drept de PROPRIETATE, dobandit prin Lege, cota actuala 1/1, cota initiala 1/1 1) COMUNA PIPIRIG, CIF:99999999999999, PROPRIETAR NEIDENTIFICAT	A1

C. Partea III. SARCINI .

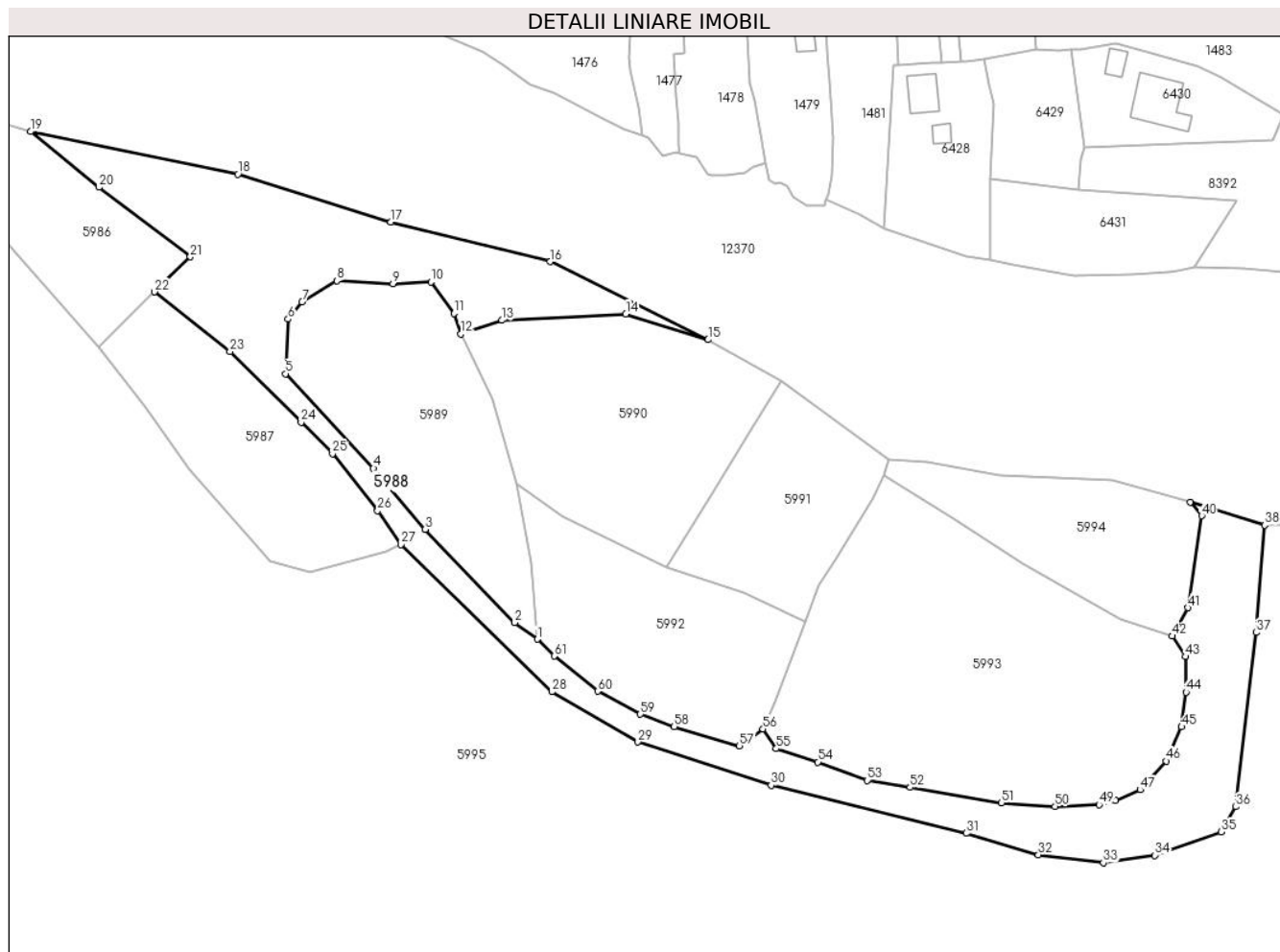
Inscrieri privind dezmembramintele dreptului de proprietate, drepturi reale de garanție și sarcini	Referințe
NU SUNT	

Anexa Nr. 1 La Partea I

Teren

Nr cadastral	Suprafața (mp)*	Observații / Referințe
	5.555	

* Suprafața este determinată în planul de proiecție Stereo 70.



Date referitoare la teren

Crt	Categorie folosință	Intravilan	Suprafața (mp)	Tarla	Parcelă	Nr. topo	Observații / Referințe
1	drum	NU	5.555	-	-	-	

Lungime Segmente

1) Valorile lungimilor segmentelor sunt obținute din proiecție în plan.

Punct început	X / Y	Punct sfârșit	X / Y	Lungime segment
1	584.304,895 636.717,583	2	584.299,651 636.721,392	6.481
4	584.267,185 636.756,765	5	584.247,011 636.778,449	29.617
7	584.250,761 636.794,932	8	584.258,766 636.799,798	9.368
10	584.280,378 636.799,492	11	584.285,687 636.792,285	8.951
13	584.296,724 636.790,717	14	584.325,164 636.792,179	28.478
16	584.307,815 636.804,175	17	584.271,186 636.813,266	37.74

Punct început	X / Y	Punct sfârșit	X / Y	Lungime segment
2	584.299,651 636.721,392	3	584.279,068 636.742,781	29.684
5	584.247,011 636.778,449	6	584.247,555 636.791,005	12.568
8	584.258,766 636.799,798	9	584.271,691 636.799,129	12.942
11	584.285,687 636.792,285	12	584.287,286 636.787,562	4.986
14	584.325,164 636.792,179	15	584.344,046 636.786,277	19.783
17	584.271,186 636.813,266	18	584.236,037 636.824,244	36.823

Punct început	X / Y	Punct sfârșit	X / Y	Lungime segment
3	584.279,068 636.742,781	4	584.267,185 636.756,765	18.351
6	584.247,555 636.791,005	7	584.250,761 636.794,932	5.069
9	584.271,691 636.799,129	10	584.280,378 636.799,492	8.695
12	584.287,286 636.787,562	13	584.296,724 636.790,717	9.951
15	584.344,046 636.786,277	16	584.307,815 636.804,175	40.411
18	584.236,037 636.824,244	19	584.188,462 636.834,027	48.57

Punct început	X / Y	Punct sfârșit	X / Y	Lungime segment	Punct început	X / Y	Punct sfârșit	X / Y	Lungime segment	Punct început	X / Y	Punct sfârșit	X / Y	Lungime segment
19	584.188,462 636.834,027	20	584.204,149 636.821,236	20.241	20	584.204,149 636.821,236	21	584.225,107 636.805,279	26.341	21	584.225,107 636.805,279	22	584.216,843 636.797,213	11.548
22	584.216,843 636.797,213	23	584.234,241 636.783,538	22.129	23	584.234,241 636.783,538	24	584.250,572 636.767,351	22.994	24	584.250,572 636.767,351	25	584.257,766 636.760,107	10.209
25	584.257,766 636.760,107	26	584.268,157 636.747,026	16.706	26	584.268,157 636.747,026	27	584.273,544 636.739,269	9.444	27	584.273,544 636.739,269	28	584.308,146 636.705,481	48.362
28	584.308,146 636.705,481	29	584.327,94 636.693,981	22.892	29	584.327,94 636.693,981	30	584.358,52 636.684,059	32.149	30	584.358,52 636.684,059	31	584.403,328 636.673,026	46.146
31	584.403,328 636.673,026	32	584.419,899 636.668,102	17.287	32	584.419,899 636.668,102	33	584.434,84 636.666,301	15.049	33	584.434,84 636.666,301	34	584.446,666 636.667,989	11.946
34	584.446,666 636.667,989	35	584.461,871 636.673,352	16.123	35	584.461,871 636.673,352	36	584.465,25 636.679,112	6.678	36	584.465,25 636.679,112	37	584.469,954 636.719,092	40.256
37	584.469,954 636.719,092	38	584.471,894 636.743,696	24.68	38	584.471,894 636.743,696	39	584.454,766 636.749,01	17.933	39	584.454,766 636.749,01	40	584.457,401 636.745,889	4.085
40	584.457,401 636.745,889	41	584.454,251 636.724,772	21.351	41	584.454,251 636.724,772	42	584.450,716 636.718,293	7.381	42	584.450,716 636.718,293	43	584.453,665 636.713,562	5.575
43	584.453,665 636.713,562	44	584.453,794 636.705,424	8.139	44	584.453,794 636.705,424	45	584.452,801 636.697,451	8.035	45	584.452,801 636.697,451	46	584.449,25 636.689,625	8.594
46	584.449,25 636.689,625	47	584.443,31 636.683,023	8.881	47	584.443,31 636.683,023	48	584.437,563 636.680,548	6.257	48	584.437,563 636.680,548	49	584.433,87 636.679,599	3.813
49	584.433,87 636.679,599	50	584.423,713 636.679,21	10.164	50	584.423,713 636.679,21	51	584.411,448 636.680,028	12.292	51	584.411,448 636.680,028	52	584.390,405 636.683,556	21.337
52	584.390,405 636.683,556	53	584.380,624 636.685,192	9.917	53	584.380,624 636.685,192	54	584.369,281 636.689,365	12.086	54	584.369,281 636.689,365	55	584.359,686 636.692,464	10.083
55	584.359,686 636.692,464	56	584.356,671 636.696,961	5.414	56	584.356,671 636.696,961	57	584.351,243 636.693,116	6.652	57	584.351,243 636.693,116	58	584.336,282 636.697,531	15.599
58	584.336,282 636.697,531	59	584.328,513 636.700,357	8.267	59	584.328,513 636.700,357	60	584.318,681 636.705,65	11.166	60	584.318,681 636.705,65	61	584.308,715 636.713,695	12.808
61	584.308,715 636.713,695	1	584.304,895 636.717,583	5.451										

** Lungimile segmentelor sunt determinate în planul de proiecție Stereo 70 și sunt rotunjite la 1 milimetru.

*** Distanța dintre puncte este formată din segmente cumulate ce sunt mai mici decât valoarea 1 milimetru.

**DATE DESPRE IMOBILUL NR. 5989**

Oficiul de Cadastru și Publicitate Imobiliară NEAMT
Biroul de Cadastru și Publicitate Imobiliară Targu-Neamt

A. Partea I. Descrierea imobilului

TEREN Extravilan

Adresa: Jud. Neamt

Nr. Crt	Nr cadastral Nr. topografic	Suprafața* (mp)	Observații / Referințe
A1		2.322	Sector cadastral:138 Teren neimpregmuit;

B. Partea II. Proprietari și acte

Inscrieri privitoare la dreptul de proprietate și alte drepturi reale		Referințe
/		
Act Administrativ nr. 11284, din 31/08/2022 emis de PRIMARIA COMUNEI PIPIRIG;		
B1	Inscrierea posesiei, drept de PROPRIETATE, dobandit prin Lege, cota actuala 1/1, cota initiala 1/1 1) CREANGĂ DUMITRU 2) CREANGĂ VIORICA	A1

C. Partea III. SARCINI .

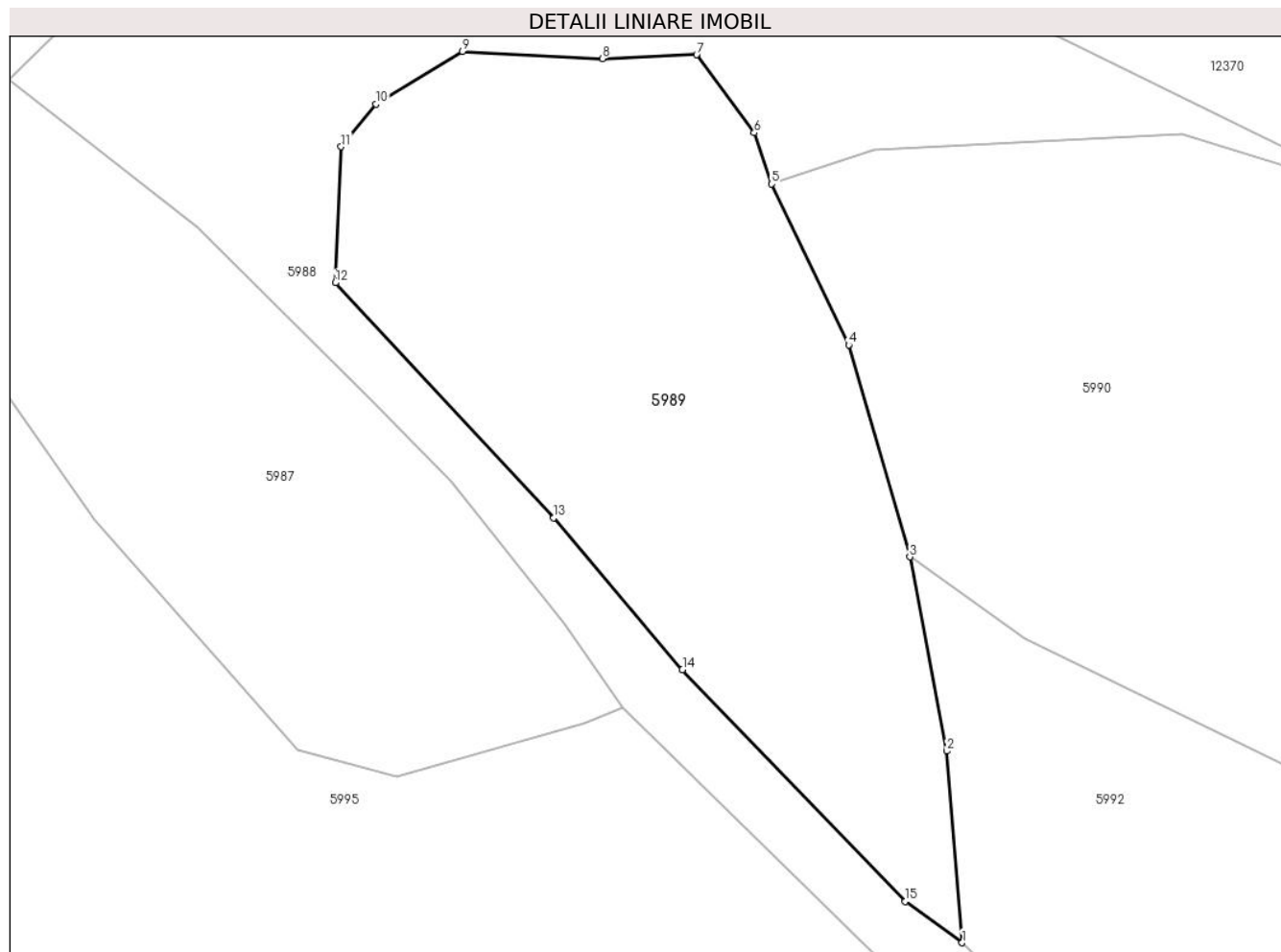
Inscrieri privind dezmembramintele dreptului de proprietate, drepturi reale de garanție și sarcini	Referințe
NU SUNT	

Anexa Nr. 1 La Partea I

Teren

Nr cadastral	Suprafața (mp)*	Observații / Referințe
	2.322	

* Suprafața este determinată în planul de proiecție Stereo 70.



Date referitoare la teren

Crt	Categorie folosință	Intravilan	Suprafața (mp)	Tarla	Parcelă	Nr. topo	Observații / Referințe
1	faneata	NU	2.322	-	-	-	

Lungime Segmente

1) Valorile lungimilor segmentelor sunt obținute din proiecție în plan.

Punct început	X / Y	Punct sfârșit	X / Y	Lungime segment (** (m)
1	584.304,895 636.717,583	2	584.303,482 636.735,263	17.736
2	584.303,482 636.735,263	3	584.300,061 636.753,167	18.228
3	584.300,061 636.753,167	4	584.294,433 636.772,715	20.342
4	584.294,433 636.772,715	5	584.287,286 636.787,562	16.478
5	584.287,286 636.787,562	6	584.285,687 636.792,285	4.986

Punct început	X / Y	Punct sfârşit	X / Y	Lungime segment (** (m)
6	584.285,687 636.792,285	7	584.280,378 636.799,492	8.951
7	584.280,378 636.799,492	8	584.271,691 636.799,129	8.695
8	584.271,691 636.799,129	9	584.258,766 636.799,798	12.942
9	584.258,766 636.799,798	10	584.250,761 636.794,932	9.368
10	584.250,761 636.794,932	11	584.247,555 636.791,005	5.069
11	584.247,555 636.791,005	12	584.247,011 636.778,449	12.568
12	584.247,011 636.778,449	13	584.267,185 636.756,765	29.617
13	584.267,185 636.756,765	14	584.279,068 636.742,781	18.351
14	584.279,068 636.742,781	15	584.299,651 636.721,392	29.684
15	584.299,651 636.721,392	1	584.304,895 636.717,583	6.481

** Lungimile segmentelor sunt determinate în planul de proiecție Stereo 70 și sunt rotunjite la 1 milimetru.

*** Distanța dintre puncte este formată din segmente cumulate ce sunt mai mici decât valoarea 1 milimetru.

**DATE DESPRE IMOBILUL NR. 5990**

Oficiul de Cadastru și Publicitate Imobiliară NEAMT
Biroul de Cadastru și Publicitate Imobiliară Targu-Neamt

A. Partea I. Descrierea imobilului

TEREN Extravilan

Adresa: Jud. Neamt

Nr. Crt	Nr cadastral Nr. topografic	Suprafața* (mp)	Observații / Referințe
A1		2.633	Sector cadastral:138 Teren neimpregmuit;

B. Partea II. Proprietari și acte

Inscrieri privitoare la dreptul de proprietate și alte drepturi reale		Referințe
/		
Act Administrativ nr. 11274, din 31/08/2022 emis de PRIMARIA COMUNEI PIPIRIG;		
B1	Inscrierea posesiei, drept de PROPRIETATE, dobandit prin Lege, cota actuala 1/1, cota initiala 1/1 1) CAPRĂ IONUȚ 2) CAPRĂ CLEOPATRA-IULIANA	A1

C. Partea III. SARCINI .

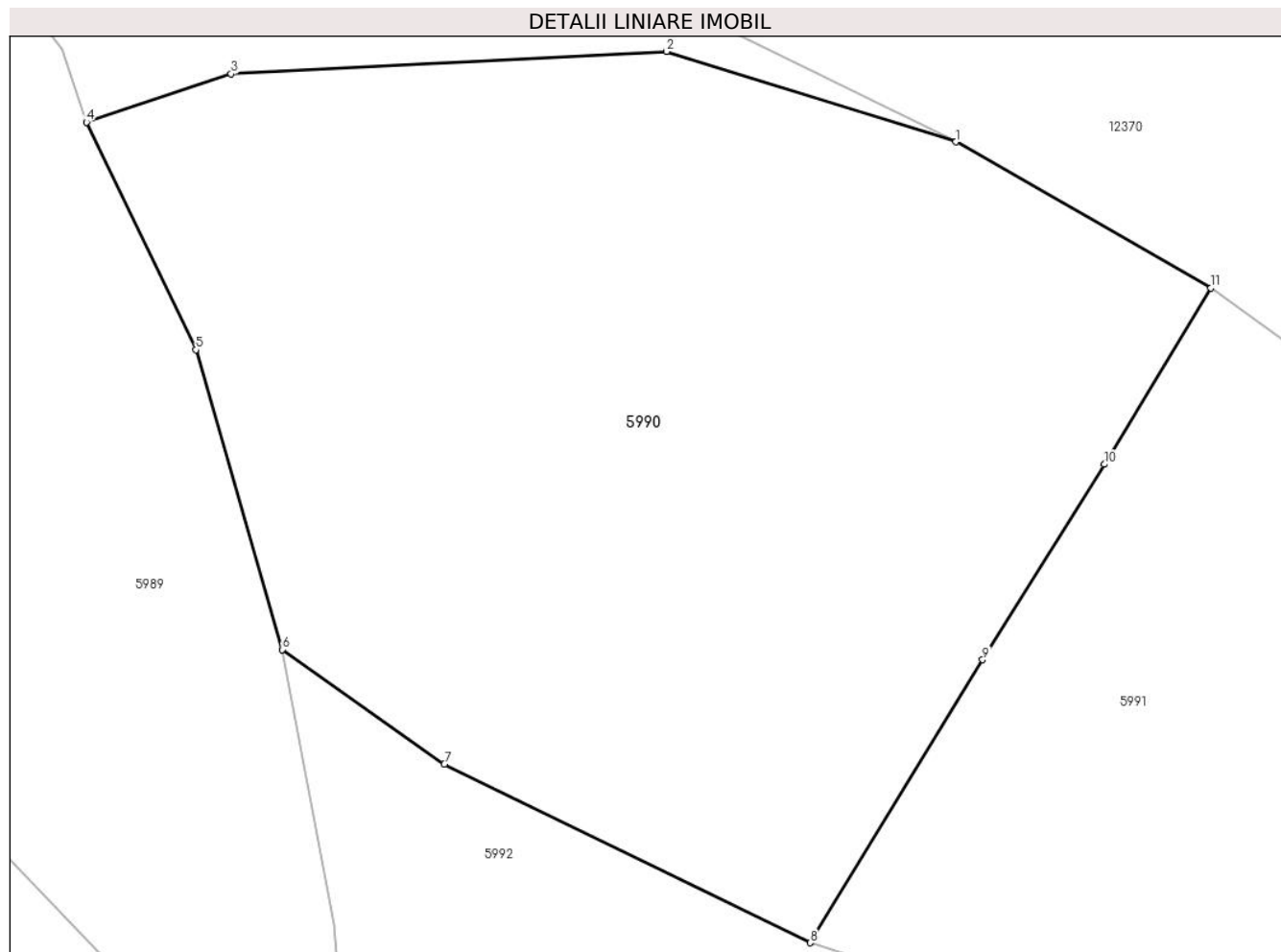
Inscrieri privind dezmembramintele dreptului de proprietate, drepturi reale de garanție și sarcini	Referințe
NU SUNT	

Anexa Nr. 1 La Partea I

Teren

Nr cadastral	Suprafața (mp)*	Observații / Referințe
	2.633	

* Suprafața este determinată în planul de proiecție Stereo 70.



Date referitoare la teren

Crt	Categorie folosință	Intra vilan	Suprafața (mp)	Tarla	Parcelă	Nr. topo	Observații / Referințe
1	faneata	NU	2.633	-	-	-	

Lungime Segmente

1) Valorile lungimilor segmentelor sunt obținute din proiecție în plan.

Punct început	X / Y	Punct sfârșit	X / Y	Lungime segment (** (m)
1	584.344,046 636.786,277	2	584.325,164 636.792,179	19.783
2	584.325,164 636.792,179	3	584.296,724 636.790,717	28.478
3	584.296,724 636.790,717	4	584.287,286 636.787,562	9.951
4	584.287,286 636.787,562	5	584.294,433 636.772,715	16.478
5	584.294,433 636.772,715	6	584.300,061 636.753,167	20.342

Punct început	X / Y	Punct sfârşit	X / Y	Lungime segment (** (m)
6	584.300,061 636.753,167	7	584.310,654 636.745,688	12.967
7	584.310,654 636.745,688	8	584.334,539 636.734,042	26.573
8	584.334,539 636.734,042	9	584.345,807 636.752,497	21.623
9	584.345,807 636.752,497	10	584.353,756 636.765,245	15.023
10	584.353,756 636.765,245	11	584.360,705 636.776,742	13.434
11	584.360,705 636.776,742	1	584.344,046 636.786,277	19.195

** Lungimile segmentelor sunt determinate în planul de proiecție Stereo 70 și sunt rotunjite la 1 milimetru.

*** Distanța dintre puncte este formată din segmente cumulate ce sunt mai mici decât valoarea 1 milimetru.

**DATE DESPRE IMOBILUL NR. 5991**

Oficiul de Cadastru și Publicitate Imobiliară NEAMT
Biroul de Cadastru și Publicitate Imobiliară Targu-Neamt

A. Partea I. Descrierea imobilului

TEREN Extravilan

Adresa: Jud. Neamt

Nr. Crt	Nr cadastral Nr. topografic	Suprafața* (mp)	Observații / Referințe
A1		1.459	Sector cadastral:138 Teren neimprejmuit;

B. Partea II. Proprietari și acte

Inscrieri privitoare la dreptul de proprietate și alte drepturi reale		Referințe
/		
Act Administrativ nr. 11276, din 31/08/2022 emis de PRIMARIA COMUNEI PIPIRIG;		
B1	Inscrierea posesiei, drept de PROPRIETATE, dobandit prin Lege, cota actuala 1/1, cota initiala 1/1 1) ȘUTU SÂNDUC 2) ȘUTU NICOLETA-MIHAELA	A1

C. Partea III. SARCINI .

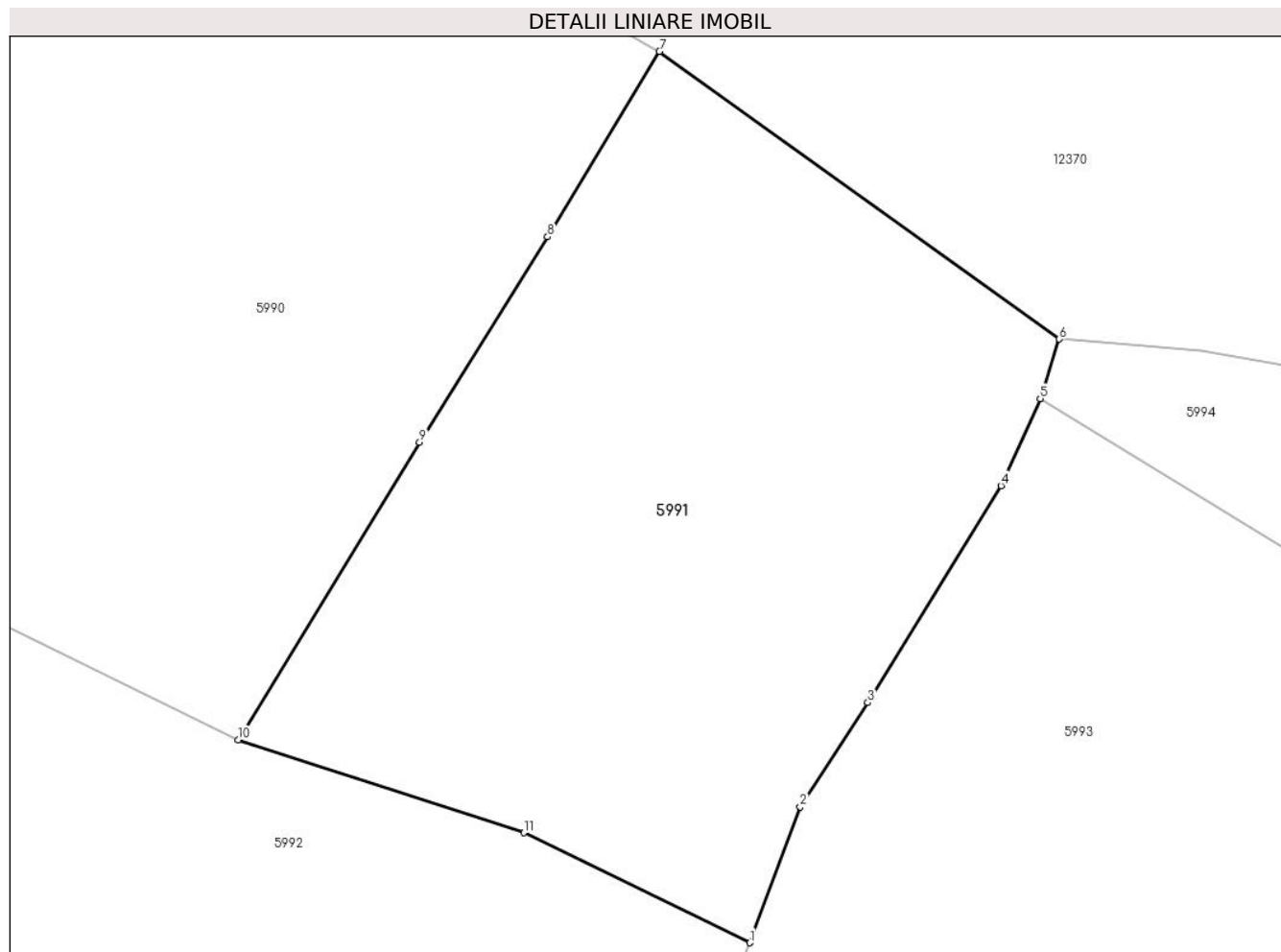
Inscrieri privind dezmembramintele dreptului de proprietate, drepturi reale de garanție și sarcini	Referințe
NU SUNT	

Anexa Nr. 1 La Partea I

Teren

Nr cadastral	Suprafața (mp)*	Observații / Referințe
	1.459	

* Suprafața este determinată în planul de proiecție Stereo 70.



Date referitoare la teren

Crt	Categorie folosință	Intra vilan	Suprafața (mp)	Tarla	Parcelă	Nr. topo	Observații / Referințe
1	faneata	NU	1.459	-	-	-	

Lungime Segmente

1) Valorile lungimilor segmentelor sunt obținute din proiecție în plan.

Punct început	X / Y	Punct sfârșit	X / Y	Lungime segment (** (m)
1	584.366,301 636.721,466	2	584.369,446 636.729,893	8.995
2	584.369,446 636.729,893	3	584.373,641 636.736,362	7.71
3	584.373,641 636.736,362	4	584.381,902 636.749,812	15.784
4	584.381,902 636.749,812	5	584.384,34 636.755,211	5.924
5	584.384,34 636.755,211	6	584.385,528 636.758,903	3.878

Punct început	X / Y	Punct sfârşit	X / Y	Lungime segment (** (m)
6	584.385,528 636.758,903	7	584.360,705 636.776,742	30.568
7	584.360,705 636.776,742	8	584.353,756 636.765,245	13.434
8	584.353,756 636.765,245	9	584.345,807 636.752,497	15.023
9	584.345,807 636.752,497	10	584.334,539 636.734,042	21.623
10	584.334,539 636.734,042	11	584.352,296 636.728,294	18.664
11	584.352,296 636.728,294	1	584.366,301 636.721,466	15.581

** Lungimile segmentelor sunt determinate în planul de proiecție Stereo 70 și sunt rotunjite la 1 milimetru.

*** Distanța dintre puncte este formată din segmente cumulate ce sunt mai mici decât valoarea 1 milimetru.

**DATE DESPRE IMOBILUL NR. 5992**

Oficiul de Cadastru și Publicitate Imobiliară NEAMT
Biroul de Cadastru și Publicitate Imobiliară Targu-Neamt

A. Partea I. Descrierea imobilului

TEREN Extravilan

Adresa: Jud. Neamt

Nr. Crt	Nr cadastral Nr. topografic	Suprafața* (mp)	Observații / Referințe
A1		2.025	Sector cadastral:138 Teren neimpregmuit;

B. Partea II. Proprietari și acte

Inscrieri privitoare la dreptul de proprietate și alte drepturi reale	Referințe
/	
Act Administrativ nr. 15118, din 01/11/2022 emis de PRIMARIA COMUNEI PIPIRIG;	
B1	A1
Inscrierea posesiei, drept de PROPRIETATE, dobandit prin Lege, cota actuala 1/1, cota initiala 1/1 1) CIUHOREANU VIORICA	

C. Partea III. SARCINI .

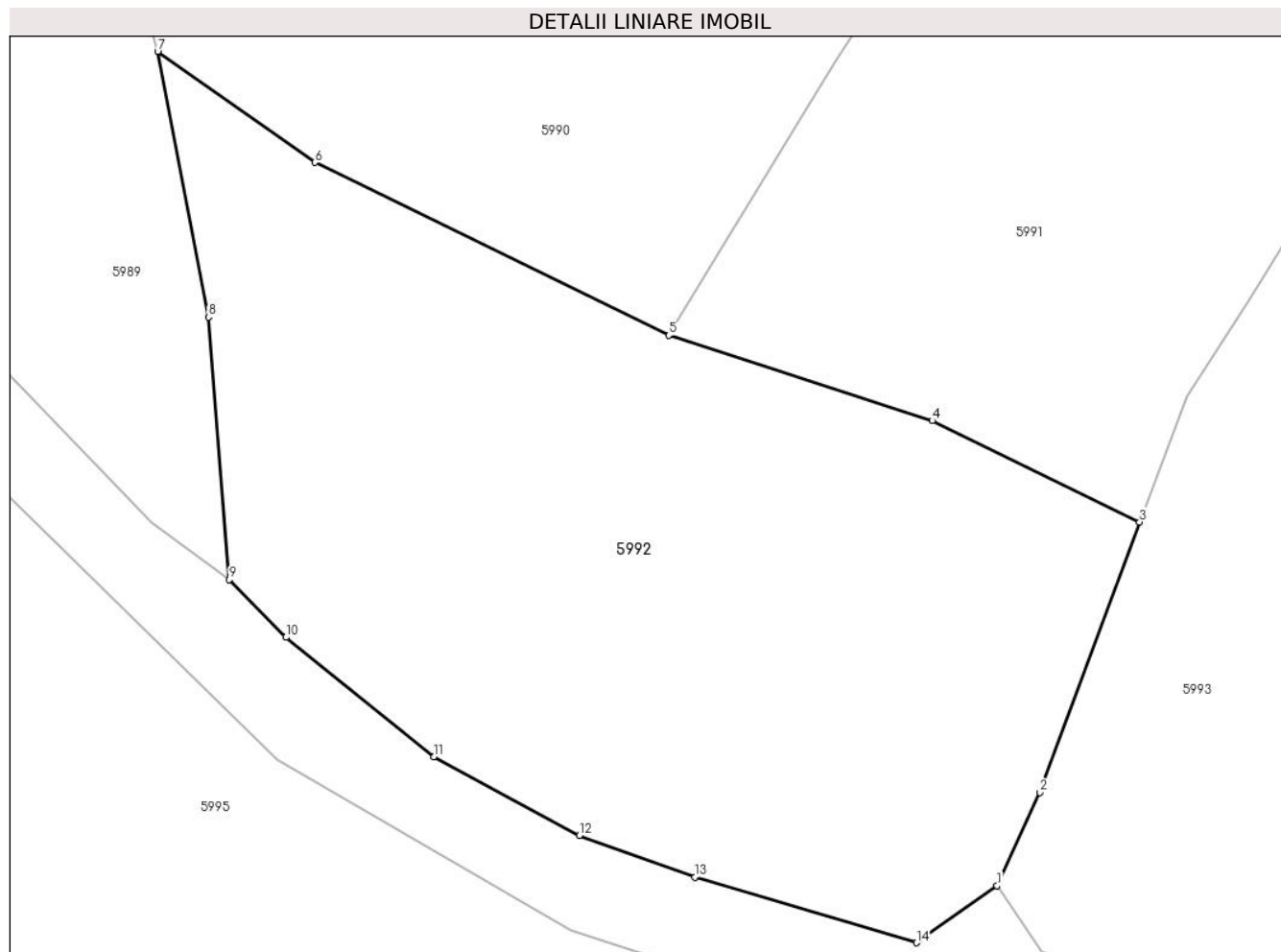
Inscrieri privind dezmembramintele dreptului de proprietate, drepturi reale de garanție și sarcini	Referințe
NU SUNT	

Anexa Nr. 1 La Partea I

Teren

Nr cadastral	Suprafața (mp)*	Observații / Referințe
	2.025	

* Suprafața este determinată în planul de proiecție Stereo 70.



Date referitoare la teren

Crt	Categorie folosință	Intravilan	Suprafața (mp)	Tarla	Parcelă	Nr. topo	Observații / Referințe
1	faneata	NU	2.025	-	-	-	

Lungime Segmente

1) Valorile lungimilor segmentelor sunt obținute din proiecție în plan.

Punct început	X / Y	Punct sfârșit	X / Y	Lungime segment (** (m)
1	584.356,671 636.696,961	2	584.359,565 636.703,244	6.917
2	584.359,565 636.703,244	3	584.366,301 636.721,466	19.427
3	584.366,301 636.721,466	4	584.352,296 636.728,294	15.581
4	584.352,296 636.728,294	5	584.334,539 636.734,042	18.664
5	584.334,539 636.734,042	6	584.310,654 636.745,688	26.573

Punct început	X / Y	Punct sfârșit	X / Y	Lungime segment (** (m)
6	584.310,654 636.745,688	7	584.300,061 636.753,167	12.967
7	584.300,061 636.753,167	8	584.303,482 636.735,263	18.228
8	584.303,482 636.735,263	9	584.304,895 636.717,583	17.736
9	584.304,895 636.717,583	10	584.308,715 636.713,695	5.451
10	584.308,715 636.713,695	11	584.318,681 636.705,65	12.808
11	584.318,681 636.705,65	12	584.328,513 636.700,357	11.166
12	584.328,513 636.700,357	13	584.336,282 636.697,531	8.267
13	584.336,282 636.697,531	14	584.351,243 636.693,116	15.599
14	584.351,243 636.693,116	1	584.356,671 636.696,961	6.652

** Lungimile segmentelor sunt determinate în planul de proiecție Stereo 70 și sunt rotunjite la 1 milimetru.

*** Distanța dintre puncte este formată din segmente cumulate ce sunt mai mici decât valoarea 1 milimetru.

**DATE DESPRE IMOBILUL NR. 5993**

Oficiul de Cadastru și Publicitate Imobiliară NEAMT
 Biroul de Cadastru și Publicitate Imobiliară Targu-Neamt

A. Partea I. Descrierea imobilului

TEREN Extravilan

Adresa: Jud. Neamt

Nr. Crt	Nr cadastral Nr. topografic	Suprafața* (mp)	Observații / Referințe
A1	53253	Din acte: 4.616 Masurata: 4.691	Sector cadastral:138 Teren imprejmuit; Imobil repositionat in urma lucrarilor de inregistrare sistematica.

B. Partea II. Proprietari și acte

Inscrieri privitoare la dreptul de proprietate și alte drepturi reale	Referințe
1168 / 27/01/2020	
Act Notarial nr. Contract de vânzare nr. 338, din 23/01/2020 emis de NP Teodorescu Mihaela (act administrativ nr Certificat de atestare fiscală nr 383 din 13.01.2020, emis de COMUNA PIPIRIG;act administrativ nr Certificat pentru atestarea că petentul este cunoscut ca proprietar nr. 9662 din 31.07.2019, emis de COMUNA PIPIRIG;act administrativ nr Proces Verbal de identificare a imobilului nr. 9663 din 31.07.2019, emis de COMUNA PIPIRIG);	
B1	A1
Intabulare, drept de PROPRIETATE, cu titlu de drept de cumpărare, dobandit prin Conventie, cota actuala 1/1, cota initiala 1/1	
1) STĂNICĂ IOAN	
2) STĂNICĂ AURICA, bun comun	

C. Partea III. SARCINI .

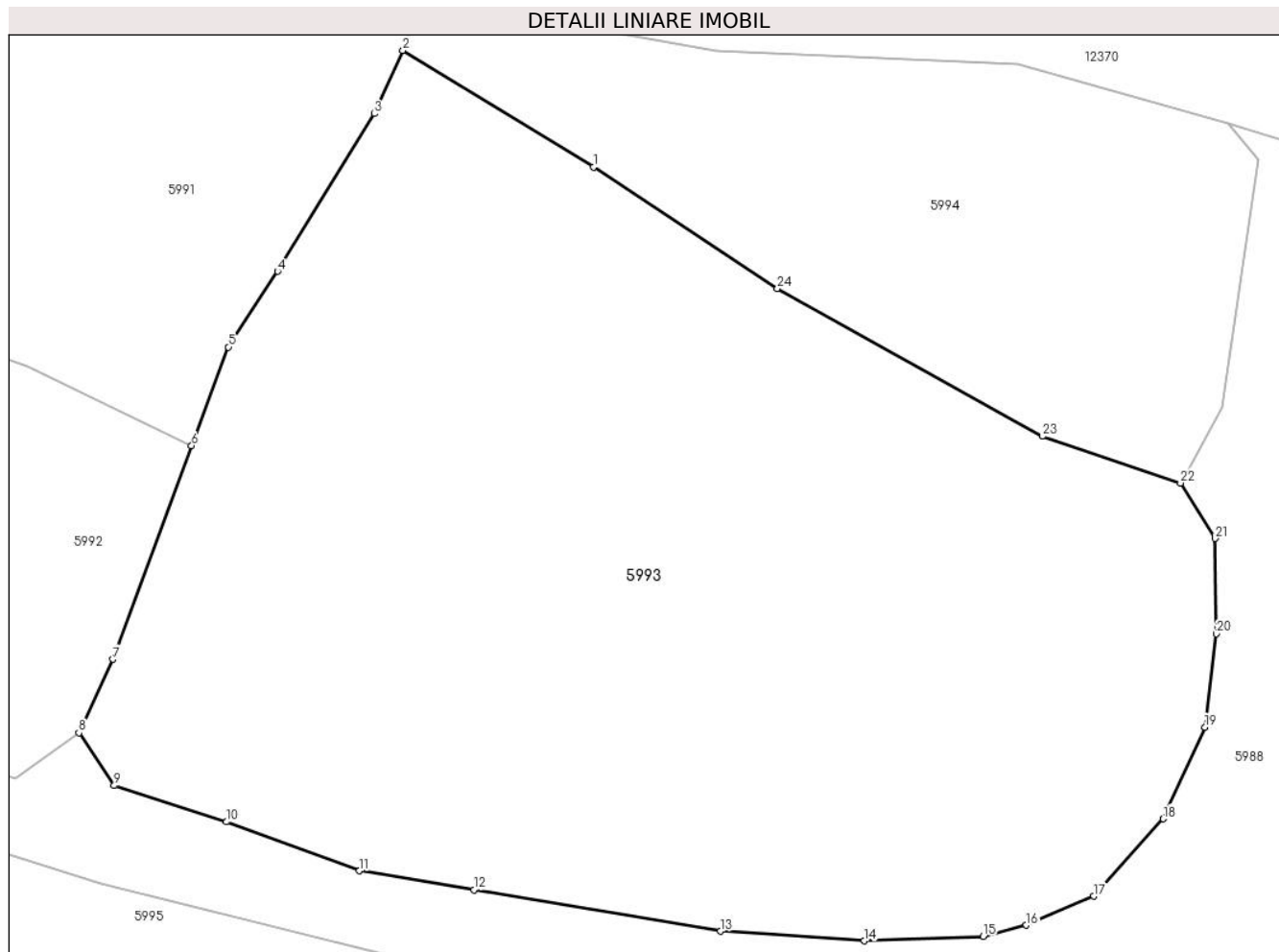
Inscrieri privind dezmembramintele dreptului de proprietate, drepturi reale de garanție și sarcini	Referințe
NU SUNT	

Anexa Nr. 1 La Partea I

Teren

Nr cadastral	Suprafața (mp)*	Observații / Referințe
53253	Din acte: 4.616 Masurata: 4.691	Imobil repositionat in urma lucrarilor de inregistrare sistematica.

* Suprafața este determinată în planul de proiecție Stereo 70.



Date referitoare la teren

Crt	Categorie folosință	Intra vilan	Suprafața (mp)	Tarla	Parcelă	Nr. topo	Observații / Referințe
1	faneata	NU	4.691	-	-	-	

Lungime Segmente

1) Valorile lungimilor segmentelor sunt obținute din proiecție în plan.

Punct început	X / Y	Punct sfârșit	X / Y	Lungime segment (** (m)
1	584.400,596 636.745,243	2	584.384,34 636.755,211	19.069
3	584.381,902 636.749,812	4	584.373,641 636.736,362	15.784
5	584.369,446 636.729,893	6	584.366,301 636.721,466	8.995
7	584.359,565 636.703,244	8	584.356,671 636.696,961	6.917
9	584.359,686 636.692,464	10	584.369,281 636.689,365	10.083

Punct început	X / Y	Punct sfârșit	X / Y	Lungime segment (** (m)
2	584.384,34 636.755,211	3	584.381,902 636.749,812	5.924
4	584.373,641 636.736,362	5	584.369,446 636.729,893	7.71
6	584.366,301 636.721,466	7	584.359,565 636.703,244	19.427
8	584.356,671 636.696,961	9	584.359,686 636.692,464	5.414
10	584.369,281 636.689,365	11	584.380,624 636.685,192	12.086

Punct început	X / Y	Punct sfârșit	X / Y	Lungime segment (** (m)
11	584.380,624 636.685,192	12	584.390,405 636.683,556	9.917
13	584.411,448 636.680,028	14	584.423,713 636.679,21	12.292
15	584.433,87 636.679,599	16	584.437,563 636.680,548	3.813
17	584.443,31 636.683,023	18	584.449,25 636.689,625	8.881
19	584.452,801 636.697,451	20	584.453,794 636.705,424	8.035
21	584.453,665 636.713,562	22	584.450,716 636.718,293	5.575
23	584.438,92 636.722,267	24	584.416,312 636.734,896	25.896

Punct început	X / Y	Punct sfârșit	X / Y	Lungime segment (** (m)
12	584.390,405 636.683,556	13	584.411,448 636.680,028	21.337
14	584.423,713 636.679,21	15	584.433,87 636.679,599	10.164
16	584.437,563 636.680,548	17	584.443,31 636.683,023	6.257
18	584.449,25 636.689,625	19	584.452,801 636.697,451	8.594
20	584.453,794 636.705,424	21	584.453,665 636.713,562	8.139
22	584.450,716 636.718,293	23	584.438,92 636.722,267	12.447
24	584.416,312 636.734,896	1	584.400,596 636.745,243	18.816

** Lungimile segmentelor sunt determinate în planul de proiecție Stereo 70 și sunt rotunjite la 1 milimetru.

*** Distanța dintre puncte este formată din segmente cumulate ce sunt mai mici decât valoarea 1 milimetru.

**DATE DESPRE IMOBILUL NR. 5994**

Oficiul de Cadastru și Publicitate Imobiliară NEAMT
Biroul de Cadastru și Publicitate Imobiliară Targu-Neamt

A. Partea I. Descrierea imobilului

TEREN Extravilan

Adresa: Jud. Neamt

Nr. Crt	Nr cadastral Nr. topografic	Suprafața* (mp)	Observații / Referințe
A1		1.470	Sector cadastral:138 Teren neimpregmuit;

B. Partea II. Proprietari și acte

Inscrieri privitoare la dreptul de proprietate și alte drepturi reale		Referințe
/		
Act Administrativ nr. 11275, din 31/08/2022 emis de PRIMARIA COMUNEI PIPIRIG;		
B1	Inscrierea posesiei, drept de PROPRIETATE, dobandit prin Lege, cota actuala 1/1, cota initiala 1/1 1) ȘUTU SÂNDUC 2) ȘUTU NICOLETA-MIHAELA	A1

C. Partea III. SARCINI .

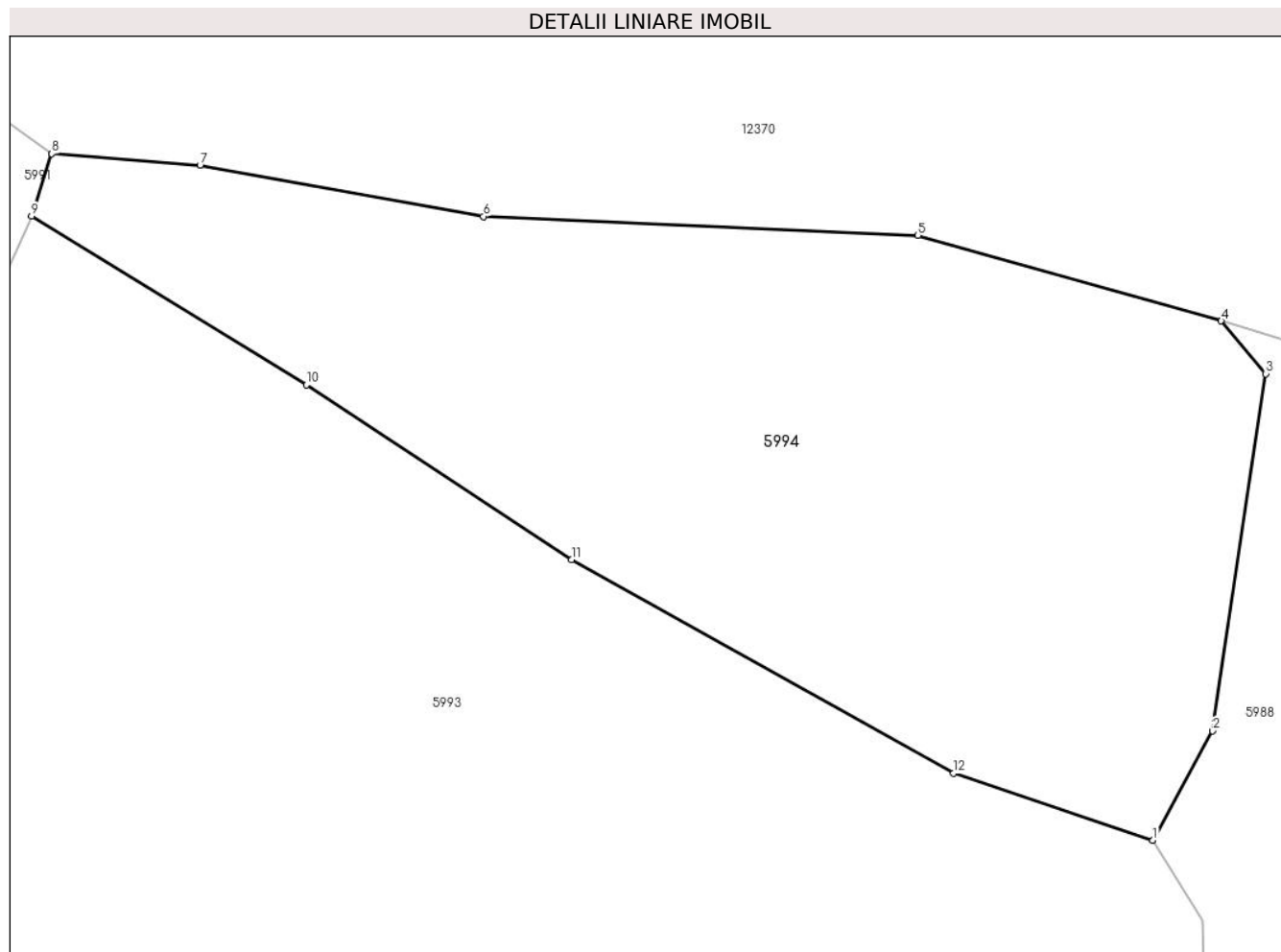
Inscrieri privind dezmembramintele dreptului de proprietate, drepturi reale de garanție și sarcini	Referințe
NU SUNT	

Anexa Nr. 1 La Partea I

Teren

Nr cadastral	Suprafața (mp)*	Observații / Referințe
	1.470	

* Suprafața este determinată în planul de proiecție Stereo 70.



Date referitoare la teren

Crt	Categorie folosință	Intravilan	Suprafața (mp)	Tarla	Parcelă	Nr. topo	Observații / Referințe
1	faneata	NU	1.470	-	-	-	

Lungime Segmente

1) Valorile lungimilor segmentelor sunt obținute din proiecție în plan.

Punct început	X / Y	Punct sfârșit	X / Y	Lungime segment (** (m)
1	584.450,716 636.718,293	2	584.454,251 636.724,772	7.381
2	584.454,251 636.724,772	3	584.457,401 636.745,889	21.351
3	584.457,401 636.745,889	4	584.454,766 636.749,01	4.085
4	584.454,766 636.749,01	5	584.436,799 636.754,083	18.669
5	584.436,799 636.754,083	6	584.411,088 636.755,197	25.735

Punct început	X / Y	Punct sfârșit	X / Y	Lungime segment (** (m)
6	584.411,088 636.755,197	7	584.394,313 636.758,218	17.045
7	584.394,313 636.758,218	8	584.385,528 636.758,903	8.812
8	584.385,528 636.758,903	9	584.384,34 636.755,211	3.878
9	584.384,34 636.755,211	10	584.400,596 636.745,243	19.069
10	584.400,596 636.745,243	11	584.416,312 636.734,896	18.816
11	584.416,312 636.734,896	12	584.438,92 636.722,267	25.896
12	584.438,92 636.722,267	1	584.450,716 636.718,293	12.447

** Lungimile segmentelor sunt determinate în planul de proiecție Stereo 70 și sunt rotunjite la 1 milimetru.

*** Distanța dintre puncte este formată din segmente cumulate ce sunt mai mici decât valoarea 1 milimetru.

**DATE DESPRE IMOBILUL NR. 5995**

Oficiul de Cadastru și Publicitate Imobiliară NEAMT
Biroul de Cadastru și Publicitate Imobiliară Targu-Neamt

A. Partea I. Descrierea imobilului

TEREN Extravilan

Adresa: Jud. Neamt

Nr. Crt	Nr cadastral Nr. topografic	Suprafața* (mp)	Observații / Referințe
A1		Din acte: 3.760.620.000 Masurata: 4.719.268	Sector cadastral:138 Teren neimprejmuit; DIFERENTA DE SUPRAFATA INSCRISA IN INVENTARUL BUNURILOR DIN DOMENIUL PUBLIC AL STATULUI SE REGASESTE IN ALTE SECTOARE CADASTRALE

B. Partea II. Proprietari și acte

Inscrieri privitoare la dreptul de proprietate și alte drepturi reale		Referințe
914 / 13/07/2022		
Act Normativ nr. 982, din 29/12/1998 emis de GUVERNUL ROMÂNIEI (ORDINUL 182/26.02.2018 AVIZ CTAS 324/09.12.2020 EXTRAS DIN AMENAJAMENTUL SILVIC U.P. I PIPIRIG UA 1, 2, 3, 4%, 5%, 6%, 7%, 8%, 9%, 10);		
B0	Intabulare, drept de PROPRIETATE, dobandit prin Lege, cota actuala 1/1, cota initiala 1/1 1) STATUL ROMAN , CIF:99999999999999, -domeniul public	A1
B0	Intabulare, drept de ADMINISTRARE, dobandit prin Lege, cota actuala 1/1, cota initiala 1/1 1) RNP - ROMSILVA - PRIN DIRECTIA SILVICA NEAMT , CIF:1590120	A1

C. Partea III. SARCINI .

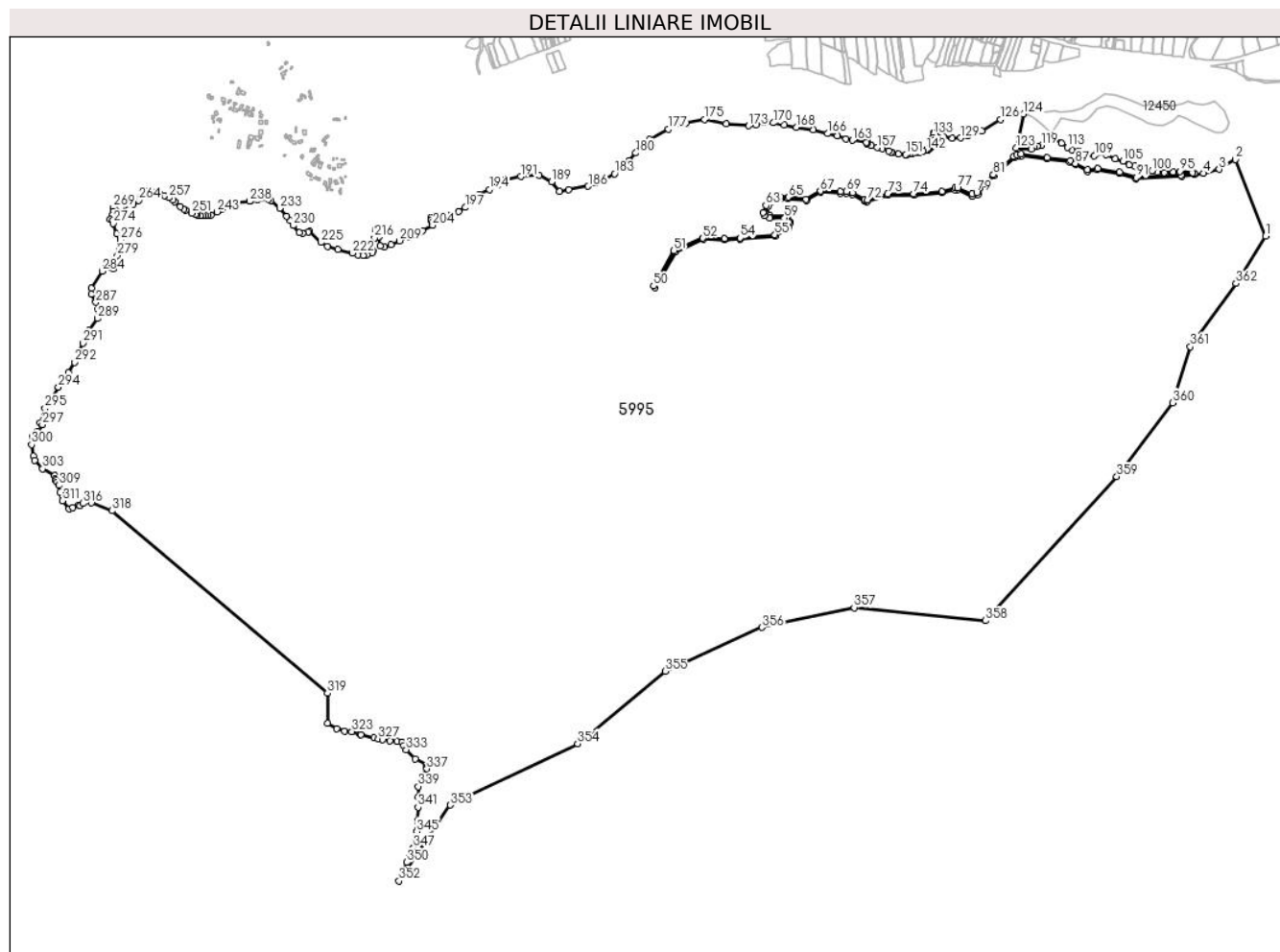
Inscrieri privind dezmembramintele dreptului de proprietate, drepturi reale de garanție și sarcini	Referințe
NU SUNT	

Anexa Nr. 1 La Partea I

Teren

Nr cadastral	Suprafața (mp)*	Observații / Referințe
	Din acte: 3.760.620.000 Masurata: 4.719.268	DIFERENTA DE SUPRAFATA INSCRISA IN INVENTARUL BUNURILOR DIN DOMENIUL PUBLIC AL STATULUI SE REGASESTE IN ALTE SECTOARE CADASTRALE

* Suprafața este determinată în planul de proiecție Stereo 70.



Date referitoare la teren

Crt	Categorie folosință	Intravilan	Suprafața (mp)	Tarla	Parcelă	Nr. topo	Observații / Referințe
1	drum	NU	6.895	UP I Domesnic	UA 52%, 53,54,55,56, 57,58%, 59,60,61,62, 63,64%	-	UP I Domesnic - Pipirig, PARTE DIN U.A 52%, PARTE DIN U.A 58%, PARTE DIN U.A 64%
2	padure	NU	4.712.373	UP I Domesnic	UA 52%, 53,54,55,56, 57,58%, 59,60,61,62, 63,64%	-	UP I Domesnic - Pipirig, PARTE DIN U.A 52%, PARTE DIN U.A 58%, PARTE DIN U.A 64%

Lungime Segmente

1) Valorile lungimilor segmentelor sunt obținute din proiecție în plan.

Punct început	X / Y	Punct sfârșit	X / Y	Lungime segment	Punct început	X / Y	Punct sfârșit	X / Y	Lungime segment	Punct început	X / Y	Punct sfârșit	X / Y	Lungime segment
1	587.156,919 636.724,985	2	587.065,831 636.955,44	247.803	2	587.065,831 636.955,44	3	587.016,889 636.925,758	57.239	3	587.016,889 636.925,758	4	586.969,664 636.913,626	48.758
4	586.969,664 636.913,626	5	586.942,649 636.909,847	27.278	5	586.942,649 636.909,847	6	586.903,643 636.903,926	39.453	6	586.903,643 636.903,926	7	586.765,205 636.897,666	138.579
7	586.765,205 636.897,666	8	586.716,313 636.914,214	51.617	8	586.716,313 636.914,214	9	586.649,416 636.924,113	67.625	9	586.649,416 636.924,113	10	586.618,976 636.919,812	30.742
10	586.618,976 636.919,812	11	586.582,456 636.940,334	41.891	11	586.582,456 636.940,334	12	586.565,609 636.948,163	18.577	12	586.565,609 636.948,163	13	586.497,727 636.956,956	68.449
13	586.497,727 636.956,956	14	586.420,534 636.967,072	77.853	14	586.420,534 636.967,072	15	586.408,012 636.965,649	12.603	15	586.408,012 636.965,649	16	586.399,76 636.961,36	9.3
16	586.399,76 636.961,36	17	586.338,123 636.906,883	82.261	17	586.338,123 636.906,883	18	586.310,031 636.879,732	39.068	18	586.310,031 636.879,732	19	586.290,126 636.850,216	35.601
19	586.290,126 636.850,216	20	586.272,457 636.845,406	18.312	20	586.272,457 636.845,406	21	586.227,249 636.864,751	49.173	21	586.227,249 636.864,751	22	586.219,384 636.864,706	7.865
22	586.219,384 636.864,706	23	586.180,441 636.856,299	39.84	23	586.180,441 636.856,299	24	586.096,206 636.848,847	84.564	24	586.096,206 636.848,847	25	586.018,184 636.848,04	78.026
25	586.018,184 636.848,04	26	585.955,672 636.828,095	65.617	26	585.955,672 636.828,095	27	585.947,113 636.829,149	8.624	27	585.947,113 636.829,149	28	585.910,477 636.850,37	42.338
28	585.910,477 636.850,37	29	585.892,877 636.853,273	17.838	29	585.892,877 636.853,273	30	585.874,809 636.854,498	18.109	30	585.874,809 636.854,498	31	585.814,849 636.856,906	60.008
31	585.814,849 636.856,906	32	585.771,939 636.831,754	49.738	32	585.771,939 636.831,754	33	585.716,824 636.837,075	55.371	33	585.716,824 636.837,075	34	585.694,784 636.837,672	22.048
34	585.694,784 636.837,672	35	585.655,986 636.814,46	45.212	35	585.655,986 636.814,46	36	585.648,39 636.795,822	20.126	36	585.648,39 636.795,822	37	585.651,02 636.789,368	6.969
37	585.651,02 636.789,368	38	585.662,098 636.785,448	11.751	38	585.662,098 636.785,448	39	585.710,113 636.784,222	48.031	39	585.710,113 636.784,222	40	585.716,963 636.779,049	8.584
40	585.716,963 636.779,049	41	585.722,466 636.768,305	12.071	41	585.722,466 636.768,305	42	585.723,244 636.763,483	4.884	42	585.723,244 636.763,483	43	585.717,164 636.747,299	17.288
43	585.717,164 636.747,299	44	585.677,689 636.725,021	45.328	44	585.677,689 636.725,021	45	585.572,601 636.714,993	105.565	45	585.572,601 636.714,993	46	585.525,086 636.712,942	47.559
46	585.525,086 636.712,942	47	585.460,302 636.714,81	64.811	47	585.460,302 636.714,81	48	585.376,623 636.677,083	91.791	48	585.376,623 636.677,083	49	585.315,2 636.569,213	124.132
49	585.315,2 636.569,213	50	585.310,947 636.574,101	6.479	50	585.310,947 636.574,101	51	585.372,637 636.680,264	122.785	51	585.372,637 636.680,264	52	585.460,075 636.718,248	95.332
52	585.460,075 636.718,248	53	585.524,145 636.716,79	64.087	53	585.524,145 636.716,79	54	585.572,72 636.718,79	48.616	54	585.572,72 636.718,79	55	585.676,997 636.728,464	104.725
55	585.676,997 636.728,464	56	585.713,694 636.749,731	42.414	56	585.713,694 636.749,731	57	585.717,476 636.766,278	16.974	57	585.717,476 636.766,278	58	585.711,418 636.776,89	12.219
58	585.711,418 636.776,89	59	585.706,016 636.778,722	5.704	59	585.706,016 636.778,722	60	585.661,42 636.779,401	44.601	60	585.661,42 636.779,401	61	585.645,729 636.785,756	16.929
61	585.645,729 636.785,756	62	585.641,692 636.795,694	10.727	62	585.641,692 636.795,694	63	585.650,105 636.817,233	23.124	63	585.650,105 636.817,233	64	585.692,813 636.842,568	49.657
64	585.692,813 636.842,568	65	585.717,5 636.842,121	24.691	65	585.717,5 636.842,121	66	585.770,799 636.835,121	53.757	66	585.770,799 636.835,121	67	585.814,309 636.860,411	50.326
67	585.814,309 636.860,411	68	585.874,884 636.858,289	60.612	68	585.874,884 636.858,289	69	585.893,071 636.858,813	18.195	69	585.893,071 636.858,813	70	585.910,6 636.856,073	17.742
70	585.910,6 636.856,073	71	585.948,359 636.834,81	43.334	71	585.948,359 636.834,81	72	585.956,471 636.833,292	8.253	72	585.956,471 636.833,292	73	586.017,284 636.852,261	63.703
73	586.017,284 636.852,261	74	586.094,95 636.852,124	77.666	74	586.094,95 636.852,124	75	586.180,485 636.859,672	85.867	75	586.180,485 636.859,672	76	586.219,887 636.869,562	40.624
76	586.219,887 636.869,562	77	586.227,373 636.869,275	7.491	77	586.227,373 636.869,275	78	586.271,233 636.852,187	47.071	78	586.271,233 636.852,187	79	586.285,69 636.856,127	14.984
79	586.285,69 636.856,127	80	586.305,834 636.881,851	32.673	80	586.305,834 636.881,851	81	586.335,688 636.909,393	40.618	81	586.335,688 636.909,393	82	586.397,554 636.964,964	83.16
82	586.397,554 636.964,964	83	586.405,765 636.969,64	9.449	83	586.405,765 636.969,64	84	586.418,697 636.971,685	13.093	84	586.418,697 636.971,685	85	586.498,409 636.960,513	80.491
85	586.498,409 636.960,513	86	586.568,54 636.951,866	70.662	86	586.568,54 636.951,866	87	586.583,571 636.943,781	17.067	87	586.583,571 636.943,781	88	586.619,462 636.924,177	40.896
88	586.619,462 636.924,177	89	586.650,595 636.928,068	31.375	89	586.650,595 636.928,068	90	586.716,892 636.918,126	67.038	90	586.716,892 636.918,126	91	586.766,524 636.900,937	52.524
91	586.766,524 636.900,937	92	586.902,202 636.907,695	135.846	92	586.902,202 636.907,695	93	586.942,076 636.913,768	40.334	93	586.942,076 636.913,768	94	586.936,364 636.915,732	6.04
94	586.936,364 636.915,732	95	586.897,753 636.919,837	38.829	95	586.897,753 636.919,837	96	586.878,626 636.917,595	19.258	96	586.878,626 636.917,595	97	586.855,467 636.916,259	23.198

Punct început	X / Y	Punct sfârșit	X / Y	Lungime segment	Punct început	X / Y	Punct sfârșit	X / Y	Lungime segment	Punct început	X / Y	Punct sfârșit	X / Y	Lungime segment
97	586.855,467 636.916,259	98	586.851,246 636.916,321	4.221	98	586.851,246 636.916,321	99	586.830,519 636.916,621	20.729	99	586.830,519 636.916,621	100	586.814,413 636.921,358	16.788
100	586.814,413 636.921,358	101	586.787,443 636.929,76	28.248	101	586.787,443 636.929,76	102	586.769,353 636.931,409	18.165	102	586.769,353 636.931,409	103	586.761,801 636.935,702	8.687
103	586.761,801 636.935,702	104	586.745,058 636.939,585	17.187	104	586.745,058 636.939,585	105	586.726,66 636.950,662	21.475	105	586.726,66 636.950,662	106	586.703,393 636.958,075	24.419
106	586.703,393 636.958,075	107	586.675,757 636.970,582	30.334	107	586.675,757 636.970,582	108	586.647,057 636.974,632	28.984	108	586.647,057 636.974,632	109	586.640,381 636.966,709	10.361
109	586.640,381 636.966,709	110	586.612,547 636.969,087	27.935	110	586.612,547 636.969,087	111	586.594,589 636.980,841	21.463	111	586.594,589 636.980,841	112	586.572,062 636.985,24	22.952
112	586.572,062 636.985,24	113	586.558,713 636.992,661	15.273	113	586.558,713 636.992,661	114	586.540,593 637.004,158	21.46	114	586.540,593 637.004,158	115	586.517,973 637.022,443	29.086
115	586.517,973 637.022,443	116	586.513,158 637.026,778	6.479	116	586.513,158 637.026,778	117	586.510,599 637.023,608	4.074	117	586.510,599 637.023,608	118	586.499,628 637.013,781	14.729
118	586.499,628 637.013,781	119	586.480,777 636.998,489	24.274	119	586.480,777 636.998,489	120	586.468,461 636.994,936	12.818	120	586.468,461 636.994,936	121	586.457,983 636.993,907	10.528
121	586.457,983 636.993,907	122	586.450,558 636.987,458	9.835	122	586.450,558 636.987,458	123	586.404,656 636.990,892	46.03	123	586.404,656 636.990,892	124	586.427,368 637.092,331	103.95
124	586.427,368 637.092,331	125	586.384,222 637.091,81	43.149	125	586.384,222 637.091,81	126	586.357,415 637.076,115	31.064	126	586.357,415 637.076,115	127	586.301,458 637.042,15	65.458
127	586.301,458 637.042,15	128	586.258,467 637.027,286	45.488	128	586.258,467 637.027,286	129	586.236,763 637.020,699	22.682	129	586.236,763 637.020,699	130	586.212,279 637.018,604	24.573
130	586.212,279 637.018,604	131	586.184,154 637.025,464	28.95	131	586.184,154 637.025,464	132	586.155,054 637.035,091	30.651	132	586.155,054 637.035,091	133	586.154,515 637.030,13	4.99
133	586.154,515 637.030,13	134	586.154,119 637.021,713	8.426	134	586.154,119 637.021,713	135	586.153,544 637.011,249	10.48	135	586.153,544 637.011,249	136	586.151,024 637.001,047	10.509
136	586.151,024 637.001,047	137	586.148,575 636.993,837	7.615	137	586.148,575 636.993,837	138	586.147,775 636.992,593	1.479	138	586.147,775 636.992,593	139	586.142,095 636.986,256	8.51
139	586.142,095 636.986,256	140	586.139,473 636.985,18	2.834	140	586.139,473 636.985,18	141	586.137,36 636.985,012	2.12	141	586.137,36 636.985,012	142	586.133,577 636.984,406	3.831
142	586.133,577 636.984,406	143	586.123,794 636.981,331	10.255	143	586.123,794 636.981,331	144	586.112,899 636.978,381	11.287	144	586.112,899 636.978,381	145	586.108,601 636.977,753	4.344
145	586.108,601 636.977,753	146	586.104,724 636.976,623	4.038	146	586.104,724 636.976,623	147	586.097,35 636.975,601	7.444	147	586.097,35 636.975,601	148	586.090,677 636.973,605	6.965
148	586.090,677 636.973,605	149	586.083,511 636.972,645	7.23	149	586.083,511 636.972,645	150	586.074,986 636.970,644	8.757	150	586.074,986 636.970,644	151	586.071,938 636.970,069	3.102
151	586.071,938 636.970,069	152	586.048,581 636.971,926	23.431	152	586.048,581 636.971,926	153	586.031,395 636.975,321	17.518	153	586.031,395 636.975,321	154	586.027,485 636.976,864	4.203
154	586.027,485 636.976,864	155	586.020,394 636.981,27	8.348	155	586.020,394 636.981,27	156	585.999,735 636.988,065	21.748	156	585.999,735 636.988,065	157	585.985,12 636.991,612	15.039
157	585.985,12 636.991,612	158	585.968,197 636.997,5	17.918	158	585.968,197 636.997,5	159	585.955,481 637.002,491	13.66	159	585.955,481 637.002,491	160	585.955,615 637.006,683	4.194
160	585.955,615 637.006,683	161	585.957,368 637.014,486	7.997	161	585.957,368 637.014,486	162	585.952,824 637.007,301	8.501	162	585.952,824 637.007,301	163	585.911,19 637.013,093	42.035
163	585.911,19 637.013,093	164	585.891,882 637.018,149	19.959	164	585.891,882 637.018,149	165	585.864,823 637.025,916	28.152	165	585.864,823 637.025,916	166	585.835,657 637.033,558	30.151
166	585.835,657 637.033,558	167	585.793,553 637.044,045	43.39	167	585.793,553 637.044,045	168	585.741,676 637.052,905	52.628	168	585.741,676 637.052,905	169	585.705,286 637.059,203	36.931
169	585.705,286 637.059,203	170	585.672,385 637.066,038	33.603	170	585.672,385 637.066,038	171	585.642,697 637.068,456	29.786	171	585.642,697 637.068,456	172	585.620,302 637.060,235	23.856
172	585.620,302 637.060,235	173	585.598,174 637.057,042	22.357	173	585.598,174 637.057,042	174	585.529,832 637.063,147	68.614	174	585.529,832 637.063,147	175	585.464,436 637.076,515	66.748
175	585.464,436 637.076,515	176	585.408,8 637.065,425	56.731	176	585.408,8 637.065,425	177	585.355,926 637.046,738	56.079	177	585.355,926 637.046,738	178	585.299,858 637.015,72	64.076
178	585.299,858 637.015,72	179	585.269,26 636.996,707	36.024	179	585.269,26 636.996,707	180	585.257,492 636.975,309	24.42	180	585.257,492 636.975,309	181	585.236,328 636.952,614	31.032
181	585.236,328 636.952,614	182	585.208,935 636.933,848	33.205	182	585.208,935 636.933,848	183	585.193,368 636.912,331	26.558	183	585.193,368 636.912,331	184	585.161,742 636.895,832	35.671
184	585.161,742 636.895,832	185	585.135,852 636.884,23	28.371	185	585.135,852 636.884,23	186	585.113,97 636.874,764	23.842	186	585.113,97 636.874,764	187	585.054,709 636.865,286	60.014
187	585.054,709 636.865,286	188	585.027,164 636.858,75	28.31	188	585.027,164 636.858,75	189	585.003,219 636.887,538	37.445	189	585.003,219 636.887,538	190	584.965,451 636.907,472	42.706
190	584.965,451 636.907,472	191	584.910,651 636.904,203	54.897	191	584.910,651 636.904,203	192	584.866,014 636.895,666	45.446	192	584.866,014 636.895,666	193	584.839,647 636.878,226	31.613
193	584.839,647 636.878,226	194	584.815,593 636.865,344	27.286	194	584.815,593 636.865,344	195	584.786,034 636.850,134	33.243	195	584.786,034 636.850,134	196	584.770,151 636.831,984	24.118

Punct început	X / Y	Punct sfârșit	X / Y	Lungime segment	Punct început	X / Y	Punct sfârșit	X / Y	Lungime segment	Punct început	X / Y	Punct sfârșit	X / Y	Lungime segment
196	584.770,151 636.831,984	197	584.743,285 636.810,843	34.187	197	584.743,285 636.810,843	198	584.722,842 636.798,454	23.904	198	584.722,842 636.798,454	199	584.697,652 636.786,288	27.974
199	584.697,652 636.786,288	200	584.672,446 636.782,471	25.493	200	584.672,446 636.782,471	201	584.639,484 636.781,42	32.979	201	584.639,484 636.781,42	202	584.639,298 636.772,17	9.252
202	584.639,298 636.772,17	203	584.643,376 636.764,735	8.48	203	584.643,376 636.764,735	204	584.644,727 636.756,833	8.017	204	584.644,727 636.756,833	205	584.614,634 636.740,488	34.245
205	584.614,634 636.740,488	206	584.604,251 636.735,681	11.442	206	584.604,251 636.735,681	207	584.585,093 636.726,812	21.111	207	584.585,093 636.726,812	208	584.572,702 636.721,623	13.434
208	584.572,702 636.721,623	209	584.545,512 636.710,236	29.478	209	584.545,512 636.710,236	210	584.518,976 636.699,123	28.769	210	584.518,976 636.699,123	211	584.499,571 636.690,997	21.038
211	584.499,571 636.690,997	212	584.486,765 636.695,174	13.47	212	584.486,765 636.695,174	213	584.483,634 636.722,74	27.743	213	584.483,634 636.722,74	214	584.476,904 636.743,687	22.002
214	584.476,904 636.743,687	215	584.471,894 636.743,696	5.01	215	584.471,894 636.743,696	216	584.469,954 636.719,092	24.68	216	584.469,954 636.719,092	217	584.465,25 636.679,112	40.256
217	584.465,25 636.679,112	218	584.461,871 636.673,352	6.678	218	584.461,871 636.673,352	219	584.446,666 636.667,989	16.123	219	584.446,666 636.667,989	220	584.434,84 636.666,301	11.946
220	584.434,84 636.666,301	221	584.419,899 636.668,102	15.049	221	584.419,899 636.668,102	222	584.403,328 636.673,026	17.287	222	584.403,328 636.673,026	223	584.358,52 636.684,059	46.146
223	584.358,52 636.684,059	224	584.327,94 636.693,981	32.149	224	584.327,94 636.693,981	225	584.308,146 636.705,481	22.892	225	584.308,146 636.705,481	226	584.273,544 636.739,269	48.362
226	584.273,544 636.739,269	227	584.269,974 636.737,81	3.857	227	584.269,974 636.737,81	228	584.252,724 636.732,894	17.937	228	584.252,724 636.732,894	229	584.243,499 636.735,382	9.555
229	584.243,499 636.735,382	230	584.224,823 636.756,52	28.207	230	584.224,823 636.756,52	231	584.214,836 636.770,76	17.393	231	584.214,836 636.770,76	232	584.204,066 636.784,526	17.478
232	584.204,066 636.784,526	233	584.183,558 636.807,885	31.084	233	584.183,558 636.807,885	234	584.156,92 636.831,691	35.725	234	584.156,92 636.831,691	235	584.149,557 636.834,983	8.065
235	584.149,557 636.834,983	236	584.117,033 636.833,422	32.561	236	584.117,033 636.833,422	237	584.094,302 636.829,302	23.101	237	584.094,302 636.829,302	238	584.093,568 636.829,169	0.746
238	584.093,568 636.829,169	239	584.050,269 636.824,164	43.587	239	584.050,269 636.824,164	240	584.039,554 636.822,552	10.836	240	584.039,554 636.822,552	241	584.030,149 636.820,621	9.601
241	584.030,149 636.820,621	242	584.009,875 636.806,182	24.89	242	584.009,875 636.806,182	243	583.995,033 636.797,829	17.031	243	583.995,033 636.797,829	244	583.976,064 636.788,455	21.159
244	583.976,064 636.788,455	245	583.967,942 636.787,242	8.212	245	583.967,942 636.787,242	246	583.960,747 636.785,661	7.367	246	583.960,747 636.785,661	247	583.952,292 636.786,317	8.48
247	583.952,292 636.786,317	248	583.943,991 636.786,19	8.302	248	583.943,991 636.786,19	249	583.934,848 636.787,707	9.268	249	583.934,848 636.787,707	250	583.928,642 636.789,495	6.458
250	583.928,642 636.789,495	251	583.918,689 636.793,565	10.753	251	583.918,689 636.793,565	252	583.899,784 636.802,047	20.721	252	583.899,784 636.802,047	253	583.894,017 636.805,561	6.753
253	583.894,017 636.805,561	254	583.883,655 636.813,673	13.16	254	583.883,655 636.813,673	255	583.867,978 636.827,634	20.992	255	583.867,978 636.827,634	256	583.861,877 636.832,868	8.038
256	583.861,877 636.832,868	257	583.848,645 636.840,534	15.292	257	583.848,645 636.840,534	258	583.835,915 636.847,119	14.332	258	583.835,915 636.847,119	259	583.822,321 636.851,058	14.153
259	583.822,321 636.851,058	260	583.799,086 636.856,669	23.903	260	583.799,086 636.856,669	261	583.782,375 636.859,606	16.967	261	583.782,375 636.859,606	262	583.775,309 636.855,108	8.376
262	583.775,309 636.855,108	263	583.762,772 636.840,612	19.165	263	583.762,772 636.840,612	264	583.758,729 636.831,691	9.794	264	583.758,729 636.831,691	265	583.742,532 636.821,703	19.029
265	583.742,532 636.821,703	266	583.712,448 636.812,638	31.42	266	583.712,448 636.812,638	267	583.711,608 636.813,099	0.958	267	583.711,608 636.813,099	268	583.702,855 636.812,175	8.802
268	583.702,855 636.812,175	269	583.681,957 636.810,358	20.977	269	583.681,957 636.810,358	270	583.682,008 636.798,762	11.596	270	583.682,008 636.798,762	271	583.680,151 636.788,409	10.518
271	583.680,151 636.788,409	272	583.673,345 636.774,982	15.053	272	583.673,345 636.774,982	273	583.680,147 636.770,953	7.906	273	583.680,147 636.770,953	274	583.682,209 636.762,379	8.818
274	583.682,209 636.762,379	275	583.691,72 636.731,258	32.542	275	583.691,72 636.731,258	276	583.703,118 636.712,9	21.609	276	583.703,118 636.712,9	277	583.705,595 636.699,616	13.513
277	583.705,595 636.699,616	278	583.700,528 636.686,09	14.444	278	583.700,528 636.686,09	279	583.694,16 636.666,612	20.493	279	583.694,16 636.666,612	280	583.688,717 636.647,621	19.756
280	583.688,717 636.647,621	281	583.681,468 636.626,176	22.637	281	583.681,468 636.626,176	282	583.665,625 636.631,126	16.598	282	583.665,625 636.631,126	283	583.662,311 636.632,701	3.669
283	583.662,311 636.632,701	284	583.648,409 636.618,929	19.569	284	583.648,409 636.618,929	285	583.616,195 636.566,715	61.352	285	583.616,195 636.566,715	286	583.615,802 636.549,485	17.234
286	583.615,802 636.549,485	287	583.629,178 636.525,091	27.821	287	583.629,178 636.525,091	288	583.636,568 636.504,345	22.023	288	583.636,568 636.504,345	289	583.634,729 636.475,903	28.501
289	583.634,729 636.475,903	290	583.609,255 636.440,59	43.542	290	583.609,255 636.440,59	291	583.589,954 636.401,795	43.331	291	583.589,954 636.401,795	292	583.564,609 636.344,094	63.022
292	583.564,609 636.344,094	293	583.547,016 636.312,177	36.445	293	583.547,016 636.312,177	294	583.516,274 636.269,238	52.809	294	583.516,274 636.269,238	295	583.475,969 636.205,345	75.543

Punct început	X / Y	Punct sfârșit	X / Y	Lungime segment	Punct început	X / Y	Punct sfârșit	X / Y	Lungime segment	Punct început	X / Y	Punct sfârșit	X / Y	Lungime segment
295	583.475,969 636.205,345	296	583.460,647 636.160,765	47.14	296	583.460,647 636.160,765	297	583.468,226 636.156,051	8.925	297	583.468,226 636.156,051	298	583.453,341 636.136,404	24.649
298	583.453,341 636.136,404	299	583.438,394 636.120,239	22.016	299	583.438,394 636.120,239	300	583.435,737 636.095,647	24.735	300	583.435,737 636.095,647	301	583.440,569 636.061,17	34.814
301	583.440,569 636.061,17	302	583.445,044 636.048,907	13.054	302	583.445,044 636.048,907	303	583.468,704 636.023,081	35.025	303	583.468,704 636.023,081	304	583.505,16 636.003,421	41.419
304	583.505,16 636.003,421	305	583.514,003 635.992,618	13.961	305	583.514,003 635.992,618	306	583.506,524 635.992,237	7.489	306	583.506,524 635.992,237	307	583.509,452 635.987,45	5.611
307	583.509,452 635.987,45	308	583.513,056 635.982,521	6.106	308	583.513,056 635.982,521	309	583.518,498 635.973,227	10.77	309	583.518,498 635.973,227	310	583.520,587 635.951,448	21.879
310	583.520,587 635.951,448	311	583.527,983 635.926,664	25.864	311	583.527,983 635.926,664	312	583.549,34 635.902,454	32.284	312	583.549,34 635.902,454	313	583.559,468 635.905,379	10.542
313	583.559,468 635.905,379	314	583.578,2 635.913,646	20.475	314	583.578,2 635.913,646	315	583.581,246 635.912,243	3.354	315	583.581,246 635.912,243	316	583.590,175 635.918,713	11.027
316	583.590,175 635.918,713	317	583.616,888 635.920,456	26.77	317	583.616,888 635.920,456	318	583.677,869 635.896,454	65.535	318	583.677,869 635.896,454	319	584.327,737 635.346,495	851.342
319	584.327,737 635.346,495	320	584.327,426 635.255,907	90.589	320	584.327,426 635.255,907	321	584.355,093 635.240,085	31.872	321	584.355,093 635.240,085	322	584.380,077 635.232,788	26.028
322	584.380,077 635.232,788	323	584.401,123 635.230,352	21.187	323	584.401,123 635.230,352	324	584.426,33 635.222,487	26.406	324	584.426,33 635.222,487	325	584.429,157 635.221,815	2.906
325	584.429,157 635.221,815	326	584.467,978 635.212,596	39.901	326	584.467,978 635.212,596	327	584.480,531 635.208,877	13.092	327	584.480,531 635.208,877	328	584.494,748 635.206,066	14.492
328	584.494,748 635.206,066	329	584.516,032 635.203,057	21.496	329	584.516,032 635.203,057	330	584.537,716 635.201,115	21.771	330	584.537,716 635.201,115	331	584.551,716 635.198,813	14.188
331	584.551,716 635.198,813	332	584.557,405 635.189,141	11.221	332	584.557,405 635.189,141	333	584.565,158 635.175,959	15.293	333	584.565,158 635.175,959	334	584.592,487 635.148,866	38.483
334	584.592,487 635.148,866	335	584.627,03 635.129,43	39.636	335	584.627,03 635.129,43	336	584.628,437 635.128,598	1.635	336	584.628,437 635.128,598	337	584.627,362 635.118,443	10.212
337	584.627,362 635.118,443	338	584.610,026 635.089,461	33.771	338	584.610,026 635.089,461	339	584.601,215 635.065,006	25.994	339	584.601,215 635.065,006	340	584.601,002 635.032,682	32.325
340	584.601,002 635.032,682	341	584.600,813 635.002,633	30.05	341	584.600,813 635.002,633	342	584.599,234 634.962,372	40.292	342	584.599,234 634.962,372	343	584.599,865 634.946,268	16.116
343	584.599,865 634.946,268	344	584.598,955 634.940,556	5.784	344	584.598,955 634.940,556	345	584.597,113 634.928,983	11.719	345	584.597,113 634.928,983	346	584.591,514 634.906,58	23.092
346	584.591,514 634.906,58	347	584.587,197 634.880,799	26.14	347	584.587,197 634.880,799	348	584.575,161 634.856,329	27.27	348	584.575,161 634.856,329	349	584.573,53 634.852,166	4.471
349	584.573,53 634.852,166	350	584.567,328 634.836,33	17.007	350	584.567,328 634.836,33	351	584.559,957 634.815,074	22.498	351	584.559,957 634.815,074	352	584.543,266 634.780,147	38.71
352	584.543,266 634.780,147	353	584.698,522 635.009,202	276.714	353	584.698,522 635.009,202	354	585.082,169 635.194,411	426.013	354	585.082,169 635.194,411	355	585.346,753 635.412,692	343.003
355	585.346,753 635.412,692	356	585.637,795 635.544,984	319.698	356	585.637,795 635.544,984	357	585.915,608 635.604,516	284.12	357	585.915,608 635.604,516	358	586.312,484 635.564,828	398.855
358	586.312,484 635.564,828	359	586.707,788 635.999,435	587.493	359	586.707,788 635.999,435	360	586.877,122 636.221,685	279.408	360	586.877,122 636.221,685	361	586.930,039 636.391,019	177.41
361	586.930,039 636.391,019	362	587.067,622 636.581,519	234.988	362	587.067,622 636.581,519	1	587.156,919 636.724,985	168.987					

** Lungimile segmentelor sunt determinate în planul de proiecție Stereo 70 și sunt rotunjite la 1 milimetru.

*** Distanța dintre puncte este formată din segmente cumulate ce sunt mai mici decât valoarea 1 milimetru.

**DATE DESPRE IMOBILUL NR. 5996**

Oficiul de Cadastru și Publicitate Imobiliară NEAMT
Biroul de Cadastru și Publicitate Imobiliară Targu-Neamt

A. Partea I. Descrierea imobilului

TEREN Extravilan

Adresa: Jud. Neamt

Nr. Crt	Nr cadastral Nr. topografic	Suprafața* (mp)	Observații / Referințe
A1		2.730	Sector cadastral:138 Teren neimpregmuit;

B. Partea II. Proprietari și acte

Inscrieri privitoare la dreptul de proprietate și alte drepturi reale		Referințe
/		
Act Administrativ nr. 11277, din 31/08/2022 emis de PRIMARIA COMUNEI PIPIRIG;		
B1	Inscrierea posesiei, drept de PROPRIETATE, dobandit prin Lege, cota actuala 1/1, cota initiala 1/1 1) NEGRU ADAM	A1

C. Partea III. SARCINI .

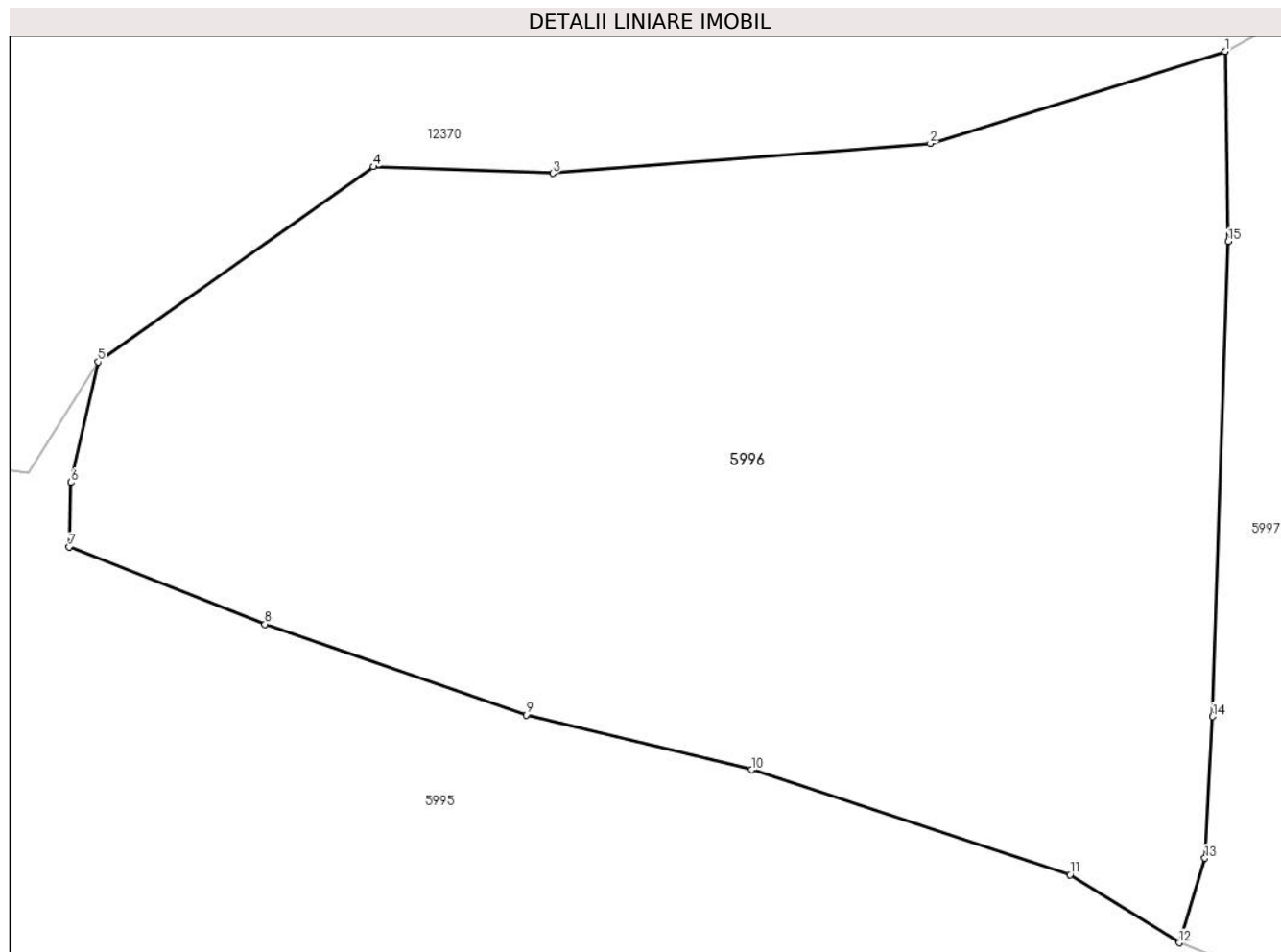
Inscrieri privind dezmembramintele dreptului de proprietate, drepturi reale de garanție și sarcini	Referințe
NU SUNT	

Anexa Nr. 1 La Partea I

Teren

Nr cadastral	Suprafața (mp)*	Observații / Referințe
	2.730	

* Suprafața este determinată în planul de proiecție Stereo 70.



Date referitoare la teren

Crt	Categorie folosință	Intravilan	Suprafața (mp)	Tarla	Parcelă	Nr. topo	Observații / Referințe
1	faneata	NU	2.730	-	-	-	

Lungime Segmente

1) Valorile lungimilor segmentelor sunt obținute din proiecție în plan.

Punct început	X / Y	Punct sfârșit	X / Y	Lungime segment (** (m)
1	586.030,446 637.034,597	2	586.011,335 637.028,627	20.022
2	586.011,335 637.028,627	3	585.986,854 637.026,702	24.557
3	585.986,854 637.026,702	4	585.975,222 637.027,132	11.64
4	585.975,222 637.027,132	5	585.957,368 637.014,486	21.879
5	585.957,368 637.014,486	6	585.955,615 637.006,683	7.997

Punct început	X / Y	Punct sfârşit	X / Y	Lungime segment (** (m)
6	585.955,615 637.006,683	7	585.955,481 637.002,491	4.194
7	585.955,481 637.002,491	8	585.968,197 636.997,5	13.66
8	585.968,197 636.997,5	9	585.985,12 636.991,612	17.918
9	585.985,12 636.991,612	10	585.999,735 636.988,065	15.039
10	585.999,735 636.988,065	11	586.020,394 636.981,27	21.748
11	586.020,394 636.981,27	12	586.027,485 636.976,864	8.348
12	586.027,485 636.976,864	13	586.029,135 636.982,342	5.721
13	586.029,135 636.982,342	14	586.029,633 636.991,512	9.184
14	586.029,633 636.991,512	15	586.030,661 637.022,279	30.784
15	586.030,661 637.022,279	1	586.030,446 637.034,597	12.32

** Lungimile segmentelor sunt determinate în planul de proiecție Stereo 70 și sunt rotunjite la 1 milimetru.

*** Distanța dintre puncte este formată din segmente cumulate ce sunt mai mici decât valoarea 1 milimetru.

**DATE DESPRE IMOBILUL NR. 5997**

Oficiul de Cadastru și Publicitate Imobiliară NEAMT
Biroul de Cadastru și Publicitate Imobiliară Targu-Neamt

A. Partea I. Descrierea imobilului

TEREN Extravilan

Adresa: Jud. Neamt

Nr. Crt	Nr cadastral Nr. topografic	Suprafața* (mp)	Observații / Referințe
A1		1.248	Sector cadastral:138 Teren neimprejmuit;

B. Partea II. Proprietari și acte

Inscrieri privitoare la dreptul de proprietate și alte drepturi reale		Referințe
/		
Act Administrativ nr. 15119, din 01/11/2022 emis de PRIMARIA COMUNEI PIPIRIG;		
B1	Inscrierea posesiei, drept de PROPRIETATE, dobandit prin Lege, cota actuala 1/1, cota initiala 1/1 1) DUMITRAȘCU VASILE	A1

C. Partea III. SARCINI .

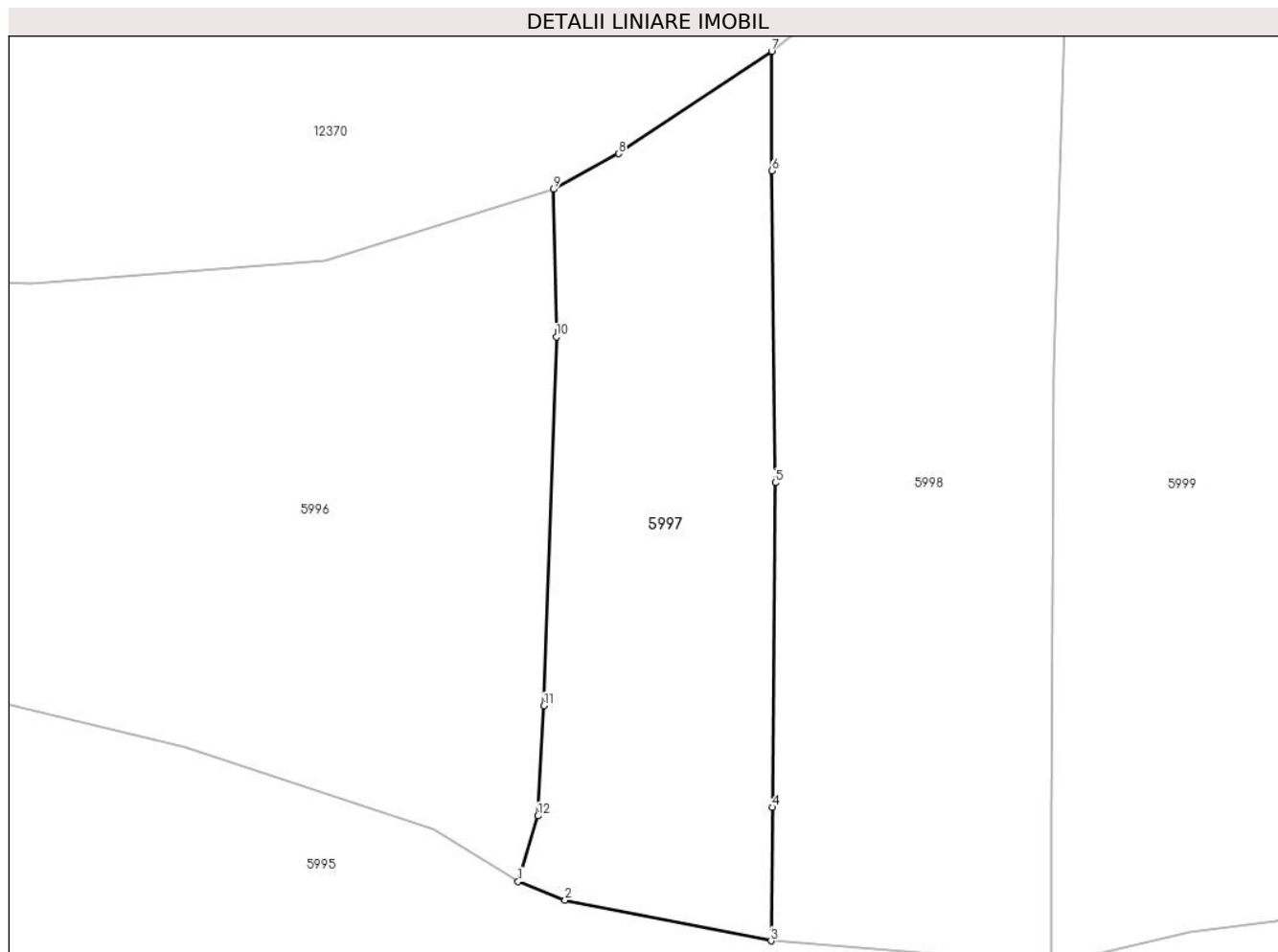
Inscrieri privind dezmembramintele dreptului de proprietate, drepturi reale de garanție și sarcini	Referințe
NU SUNT	

Anexa Nr. 1 La Partea I

Teren

Nr cadastral	Suprafața (mp)*	Observații / Referințe
	1.248	

* Suprafața este determinată în planul de proiecție Stereo 70.



Date referitoare la teren

Crt	Categorie folosință	Intra vilan	Suprafața (mp)	Tarla	Parcelă	Nr. topo	Observații / Referințe
1	faneata	NU	1.248	-	-	-	

Lungime Segmente

1) Valorile lungimilor segmentelor sunt obținute din proiecție în plan.

Punct început	X / Y	Punct sfârșit	X / Y	Lungime segment (** (m)
1	586.027,485 636.976,864	2	586.031,395 636.975,321	4.203
2	586.031,395 636.975,321	3	586.048,581 636.971,926	17.518
3	586.048,581 636.971,926	4	586.048,683 636.983,063	11.137
4	586.048,683 636.983,063	5	586.048,932 637.010,134	27.072
5	586.048,932 637.010,134	6	586.048,671 637.036,148	26.015

Punct început	X / Y	Punct sfârșit	X / Y	Lungime segment (** (m)
6	586.048,671 637.036,148	7	586.048,638 637.046,101	9.953
7	586.048,638 637.046,101	8	586.035,86 637.037,568	15.365
8	586.035,86 637.037,568	9	586.030,446 637.034,597	6.176
9	586.030,446 637.034,597	10	586.030,661 637.022,279	12.32
10	586.030,661 637.022,279	11	586.029,633 636.991,512	30.784
11	586.029,633 636.991,512	12	586.029,135 636.982,342	9.184
12	586.029,135 636.982,342	1	586.027,485 636.976,864	5.721

** Lungimile segmentelor sunt determinate în planul de proiecție Stereo 70 și sunt rotunjite la 1 milimetru.

*** Distanța dintre puncte este formată din segmente cumulate ce sunt mai mici decât valoarea 1 milimetru.

**DATE DESPRE IMOBILUL NR. 5998**

Oficiul de Cadastru și Publicitate Imobiliară NEAMT
Biroul de Cadastru și Publicitate Imobiliară Targu-Neamt

A. Partea I. Descrierea imobilului

TEREN Extravilan

Adresa: Jud. Neamt

Nr. Crt	Nr cadastral Nr. topografic	Suprafața* (mp)	Observații / Referințe
A1		1.849	Sector cadastral:138 Teren neimpregmuit;

B. Partea II. Proprietari și acte

Inscrieri privitoare la dreptul de proprietate și alte drepturi reale		Referințe
/		
Act Administrativ nr. 11279, din 31/08/2022 emis de PRIMARIA COMUNEI PIPIRIG;		
B1	Inscrierea posesiei, drept de PROPRIETATE, dobandit prin Lege, cota actuala 1/1, cota initiala 1/1 1) POPA VASILE-CIPRIAN	A1

C. Partea III. SARCINI .

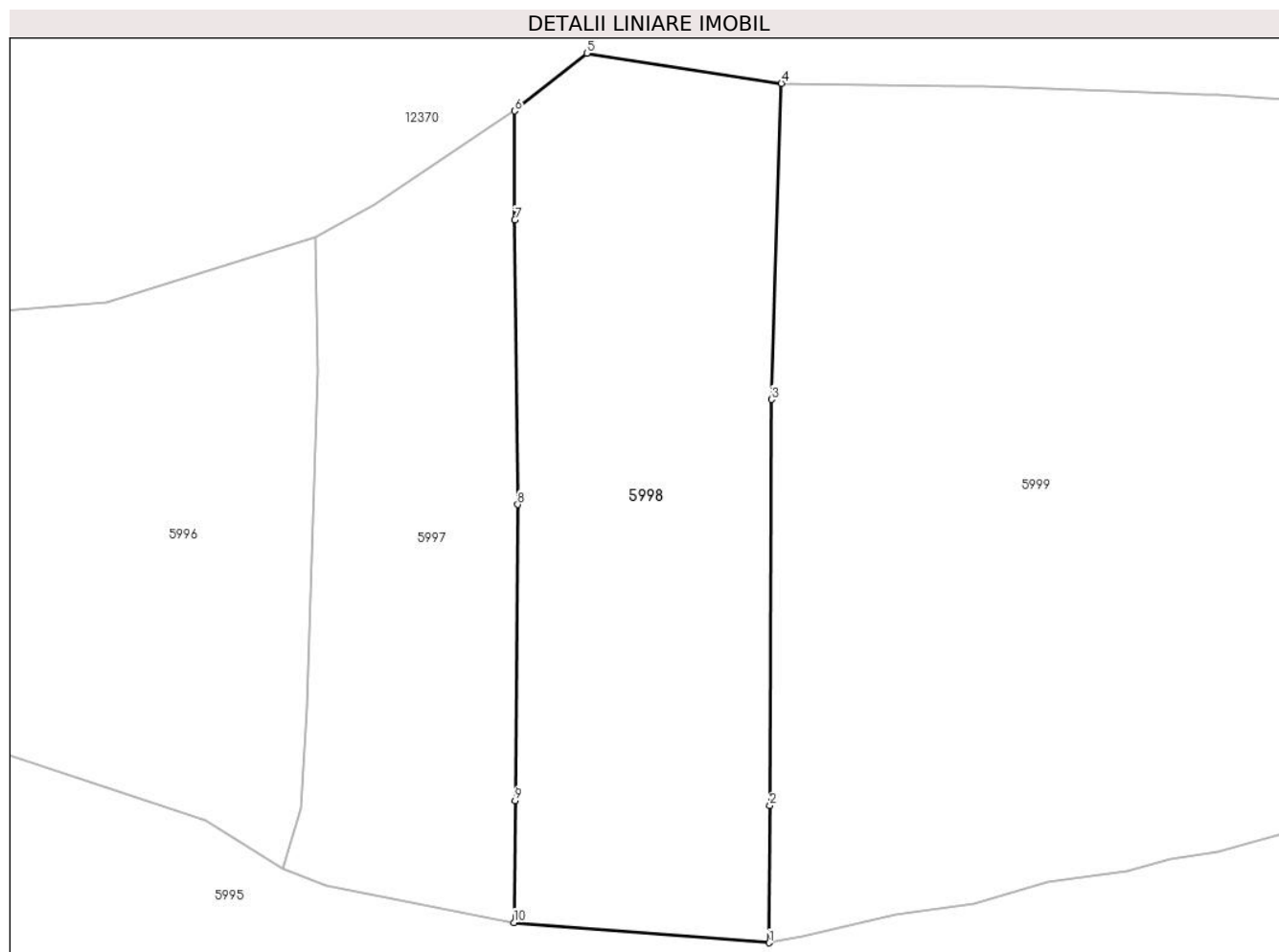
Inscrieri privind dezmembramintele dreptului de proprietate, drepturi reale de garanție și sarcini	Referințe
NU SUNT	

Anexa Nr. 1 La Partea I

Teren

Nr cadastral	Suprafața (mp)*	Observații / Referințe
	1.849	

* Suprafața este determinată în planul de proiecție Stereo 70.



Date referitoare la teren

Crt	Categorie folosință	Intra vilan	Suprafața (mp)	Tarla	Parcelă	Nr. topo	Observații / Referințe
1	faneata	NU	1.849	-	-	-	

Lungime Segmente

1) Valorile lungimilor segmentelor sunt obținute din proiecție în plan.

Punct început	X / Y	Punct sfârșit	X / Y	Lungime segment (** (m)
1	586.071,938 636.970,069	2	586.071,99 636.982,612	12.543
2	586.071,99 636.982,612	3	586.072,143 637.019,733	37.121
3	586.072,143 637.019,733	4	586.073,044 637.048,638	28.919
4	586.073,044 637.048,638	5	586.055,242 637.051,381	18.012
5	586.055,242 637.051,381	6	586.048,638 637.046,101	8.455

Punct început	X / Y	Punct sfârșit	X / Y	Lungime segment (** (m)
6	586.048,638 637.046,101	7	586.048,671 637.036,148	9.953
7	586.048,671 637.036,148	8	586.048,932 637.010,134	26.015
8	586.048,932 637.010,134	9	586.048,683 636.983,063	27.072
9	586.048,683 636.983,063	10	586.048,581 636.971,926	11.137
10	586.048,581 636.971,926	1	586.071,938 636.970,069	23.431

** Lungimile segmentelor sunt determinate în planul de proiecție Stereo 70 și sunt rotunjite la 1 milimetru.

*** Distanța dintre puncte este formată din segmente cumulate ce sunt mai mici decât valoarea 1 milimetru.

**DATE DESPRE IMOBILUL NR. 5999**

Oficiul de Cadastru și Publicitate Imobiliară NEAMT
Biroul de Cadastru și Publicitate Imobiliară Targu-Neamt

A. Partea I. Descrierea imobilului

TEREN Extravilan

Adresa: Jud. Neamt, punct 'La Chiua'

Nr. Crt	Nr cadastral Nr. topografic	Suprafața* (mp)	Observații / Referințe
A1	53585	5.335	Sector cadastral:138 Teren imprejmuit; Imobil repositionat in urma lucrarilor de inregistrare sistematica.

B. Partea II. Proprietari și acte

Inscrieri privitoare la dreptul de proprietate și alte drepturi reale		Referințe
10952 / 23/06/2020		
Act Notarial nr. Contract de vânzare aut. nr. 2385, din 23/06/2020 emis de BIN Teodorescu Mihaela (act administrativ nr Certificat atestare că petentul este cunoscut ca proprietar nr. 6724 din 03.06.2020, emis de COMUNA PIPIRIG;act normativ nr Proces - verbal de identificare a imobilului nr. 6725 din 03.06.2020, emis de PRIMĂRIA COM. PIPIRIG);		
B1	Intabulare, drept de PROPRIETATE, cu titlu de drept de CUMPĂRARE, dobandit prin Conventie, cota actuala 1/1, cota initiala 1/1 1) POPA ION 2) POPA VASILICA, - Bun Comun	A1

C. Partea III. SARCINI .

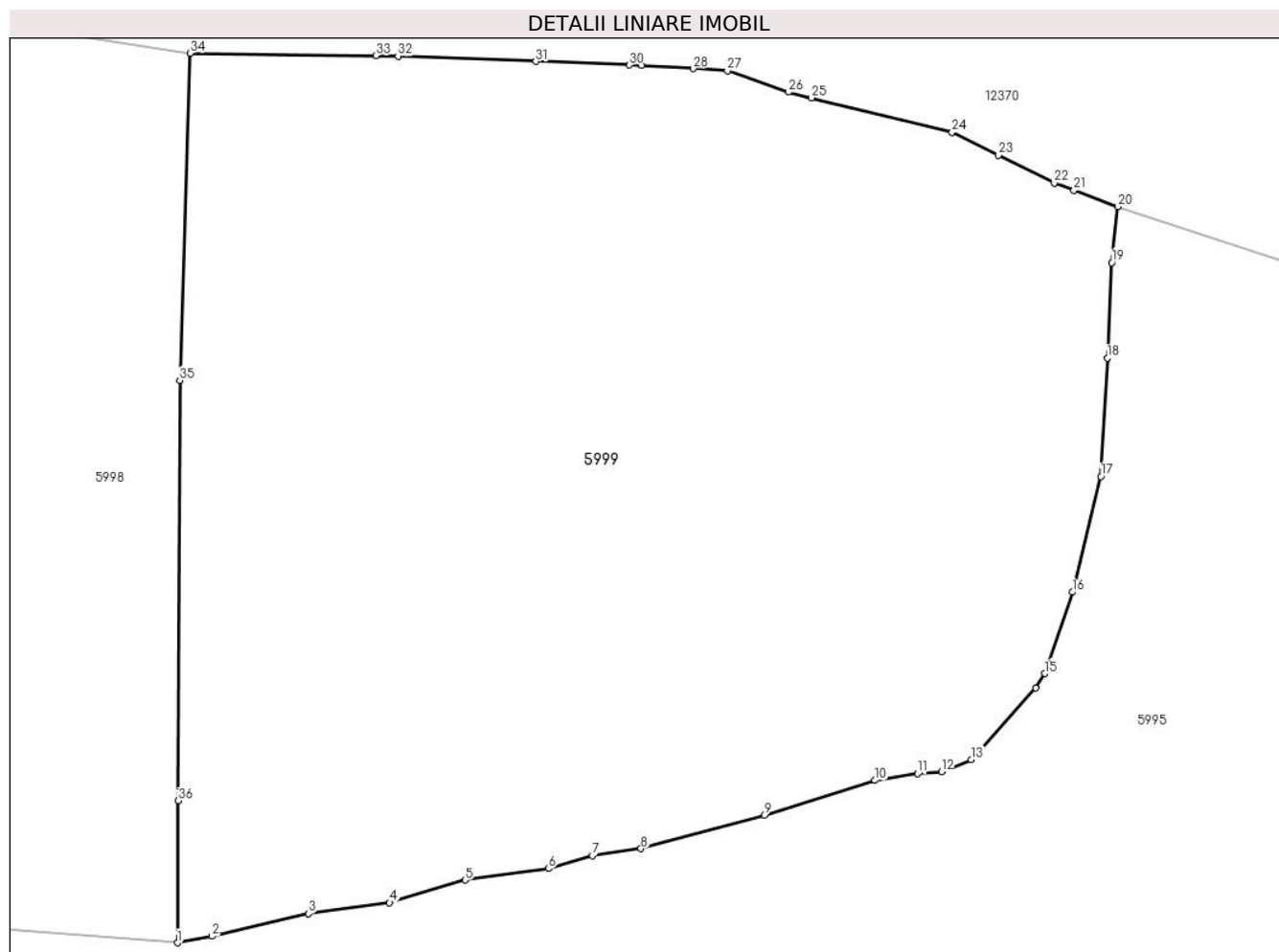
Inscrieri privind dezmembramintele dreptului de proprietate, drepturi reale de garanție și sarcini	Referințe
NU SUNT	

Anexa Nr. 1 La Partea I

Teren

Nr cadastral	Suprafața (mp)*	Observații / Referințe
53585	5.335	Imobil repositionat in urma lucrarilor de inregistrare sistematica.

* Suprafața este determinată în planul de proiecție Stereo 70.



Date referitoare la teren

Crt	Categorie folosință	Intravilan	Suprafața (mp)	Tarla	Parcelă	Nr. topo	Observații / Referințe
1	faneata	NU	5.335	-	-	-	

Lungime Segmente

1) Valorile lungimilor segmentelor sunt obținute din proiecție în plan.

Punct început	X / Y	Punct sfârșit	X / Y	Lungime segment (** (m)
1	586.071,938 636.970,069	2	586.074,986 636.970,644	3.102
3	586.083,511 636.972,645	4	586.090,677 636.973,605	7.23
5	586.097,35 636.975,601	6	586.104,724 636.976,623	7.444
7	586.108,601 636.977,753	8	586.112,899 636.978,381	4.344
9	586.123,794 636.981,331	10	586.133,577 636.984,406	10.255

Punct început	X / Y	Punct sfârșit	X / Y	Lungime segment (** (m)
2	586.074,986 636.970,644	3	586.083,511 636.972,645	8.757
4	586.090,677 636.973,605	5	586.097,35 636.975,601	6.965
6	586.104,724 636.976,623	7	586.108,601 636.977,753	4.038
8	586.112,899 636.978,381	9	586.123,794 636.981,331	11.287
10	586.133,577 636.984,406	11	586.137,36 636.985,012	3.831

Punct început	X / Y	Punct sfârșit	X / Y	Lungime segment (** (m)
11	586.137,36 636.985,012	12	586.139,473 636.985,18	2.12
13	586.142,095 636.986,256	14	586.147,775 636.992,593	8.51
15	586.148,575 636.993,837	16	586.151,024 637.001,047	7.615
17	586.153,544 637.011,249	18	586.154,119 637.021,713	10.48
19	586.154,515 637.030,13	20	586.155,054 637.035,091	4.99
21	586.151,18 637.036,538	22	586.149,442 637.037,187	1.855
23	586.144,51 637.039,629	24	586.140,398 637.041,665	4.588
25	586.127,952 637.044,699	26	586.125,934 637.045,191	2.077
27	586.120,539 637.047,102	28	586.117,52 637.047,275	3.024
29	586.112,924 637.047,538	30	586.111,886 637.047,597	1.04
31	586.103,617 637.047,916	32	586.091,44 637.048,386	12.186
33	586.089,47 637.048,413	34	586.073,044 637.048,638	16.428
35	586.072,143 637.019,733	36	586.071,99 636.982,612	37.121

Punct început	X / Y	Punct sfârșit	X / Y	Lungime segment (** (m)
12	586.139,473 636.985,18	13	586.142,095 636.986,256	2.834
14	586.147,775 636.992,593	15	586.148,575 636.993,837	1.479
16	586.151,024 637.001,047	17	586.153,544 637.011,249	10.509
18	586.154,119 637.021,713	19	586.154,515 637.030,13	8.426
20	586.155,054 637.035,091	21	586.151,18 637.036,538	4.135
22	586.149,442 637.037,187	23	586.144,51 637.039,629	5.503
24	586.140,398 637.041,665	25	586.127,952 637.044,699	12.81
26	586.125,934 637.045,191	27	586.120,539 637.047,102	5.723
28	586.117,52 637.047,275	29	586.112,924 637.047,538	4.604
30	586.111,886 637.047,597	31	586.103,617 637.047,916	8.275
32	586.091,44 637.048,386	33	586.089,47 637.048,413	1.97
34	586.073,044 637.048,638	35	586.072,143 637.019,733	28.919
36	586.071,99 636.982,612	1	586.071,938 636.970,069	12.543

** Lungimile segmentelor sunt determinate în planul de proiecție Stereo 70 și sunt rotunjite la 1 milimetru.

*** Distanța dintre puncte este formată din segmente cumulate ce sunt mai mici decât valoarea 1 milimetru.

**DATE DESPRE IMOBILUL NR. 6000**

Oficiul de Cadastru și Publicitate Imobiliară NEAMT
Biroul de Cadastru și Publicitate Imobiliară Targu-Neamt

A. Partea I. Descrierea imobilului

TEREN Extravilan

Adresa: Jud. Neamt, Punct 'Lunca Morii'

Nr. Crt	Nr cadastral Nr. topografic	Suprafața* (mp)	Observații / Referințe
A1	51266	40.000	Sector cadastral:138 Teren neimprejmuit; Imobil repositionat in urma lucrarilor de inregistrare sistematica.

B. Partea II. Proprietari și acte

Inscrieri privitoare la dreptul de proprietate și alte drepturi reale	Referințe
23550 / 19/12/2013	
Act Administrativ nr. HOTĂRÎREA DE GUVERN nr. 650, din 27/06/2007 (Adresa nr. 14377 din 17/12/2013 emisă de Primaria Pipirig);	
B1	A1
Intabulare, drept de PROPRIETATE, dobandit prin Lege, cota actuala 1/1, cota initiala 1/1 1) COMUNA PIPIRIG , CIF:2614228, - domeniu public	

C. Partea III. SARCINI .

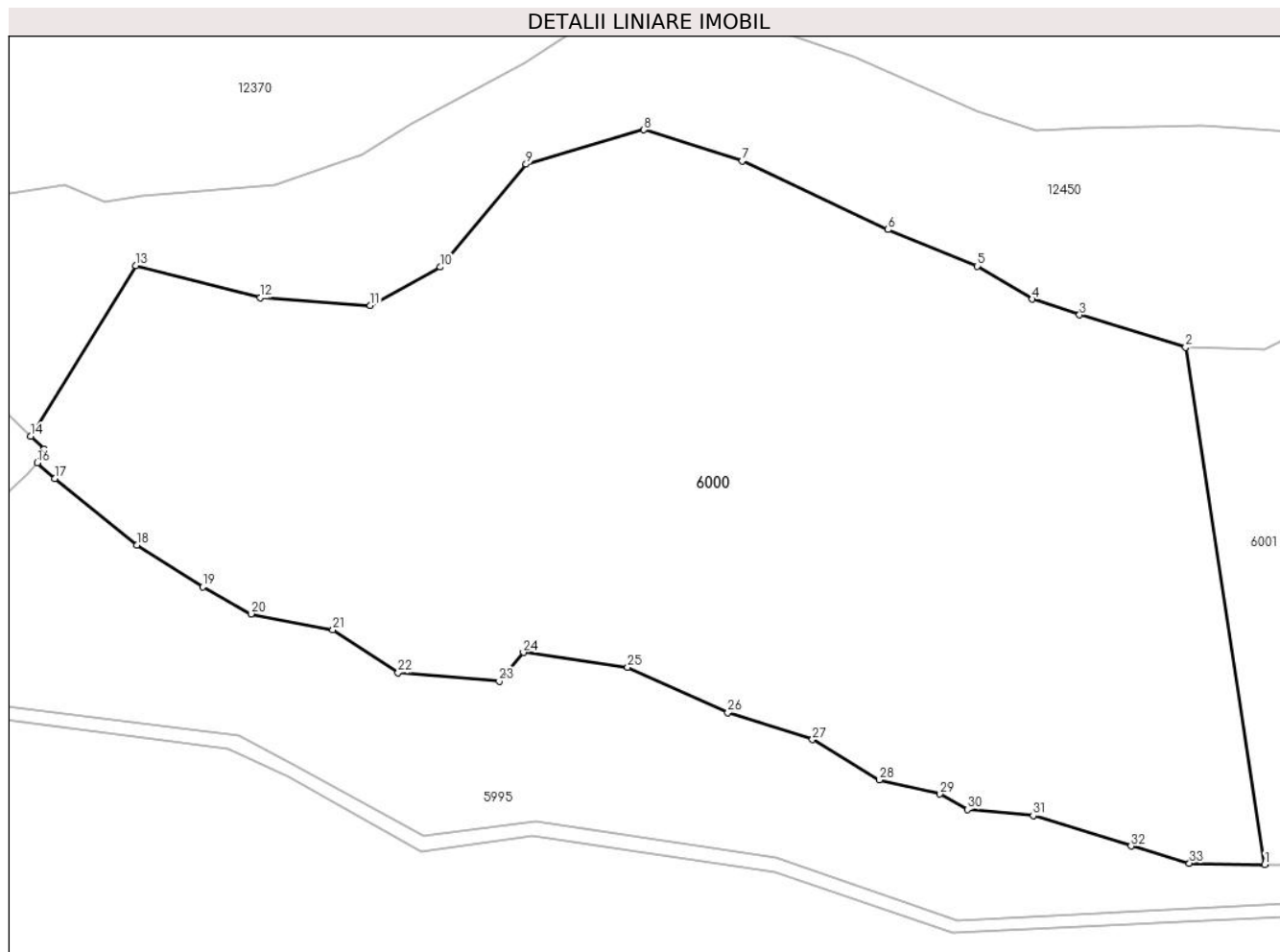
Inscrieri privind dezmembramintele dreptului de proprietate, drepturi reale de garanție și sarcini	Referințe
NU SUNT	

Anexa Nr. 1 La Partea I

Teren

Nr cadastral	Suprafața (mp)*	Observații / Referințe
51266	40.000	Imobil repositionat in urma lucrarilor de inregistrare sistematica.

* Suprafața este determinată în planul de proiecție Stereo 70.



Date referitoare la teren

Crt	Categorie folosință	Intra vilan	Suprafața (mp)	Tarla	Parcelă	Nr. topo	Observații / Referințe
1	pasune	NU	40.000	-	-	-	

Lungime Segmente

1) Valorile lungimilor segmentelor sunt obținute din proiecție în plan.

Punct început	X / Y	Punct sfârșit	X / Y	Lungime segment (** (m)
1	586.851,246 636.916,321	2	586.829,436 637.058,62	143.961
3	586.800,236 637.067,488	4	586.787,223 637.071,813	13.713
5	586.772,043 637.080,916	6	586.747,458 637.090,988	26.568
7	586.707,302 637.109,828	8	586.680,259 637.118,429	28.378
9	586.647,814 637.108,93	10	586.624,132 637.080,638	36.895

Punct început	X / Y	Punct sfârșit	X / Y	Lungime segment (** (m)
2	586.829,436 637.058,62	3	586.800,236 637.067,488	30.517
4	586.787,223 637.071,813	5	586.772,043 637.080,916	17.7
6	586.747,458 637.090,988	7	586.707,302 637.109,828	44.356
8	586.680,259 637.118,429	9	586.647,814 637.108,93	33.807
10	586.624,132 637.080,638	11	586.604,877 637.070,078	21.961

Punct început	X / Y	Punct sfârșit	X / Y	Lungime segment (** (m)
11	586.604,877 637.070,078	12	586.574,651 637.072,213	30.301
13	586.540,32 637.081,077	14	586.511,352 637.034,096	55.194
15	586.515,083 637.030,53	16	586.513,158 637.026,778	4.217
17	586.517,973 637.022,443	18	586.540,593 637.004,158	29.086
19	586.558,713 636.992,661	20	586.572,062 636.985,24	15.273
21	586.594,589 636.980,841	22	586.612,547 636.969,087	21.463
23	586.640,381 636.966,709	24	586.647,057 636.974,632	10.361
25	586.675,757 636.970,582	26	586.703,393 636.958,075	30.334
27	586.726,66 636.950,662	28	586.745,058 636.939,585	21.475
29	586.761,801 636.935,702	30	586.769,353 636.931,409	8.687
31	586.787,443 636.929,76	32	586.814,413 636.921,358	28.248
33	586.830,519 636.916,621	1	586.851,246 636.916,321	20.729

Punct început	X / Y	Punct sfârșit	X / Y	Lungime segment (** (m)
12	586.574,651 637.072,213	13	586.540,32 637.081,077	35.457
14	586.511,352 637.034,096	15	586.515,083 637.030,53	5.161
16	586.513,158 637.026,778	17	586.517,973 637.022,443	6.479
18	586.540,593 637.004,158	19	586.558,713 636.992,661	21.46
20	586.572,062 636.985,24	21	586.594,589 636.980,841	22.952
22	586.612,547 636.969,087	23	586.640,381 636.966,709	27.935
24	586.647,057 636.974,632	25	586.675,757 636.970,582	28.984
26	586.703,393 636.958,075	27	586.726,66 636.950,662	24.419
28	586.745,058 636.939,585	29	586.761,801 636.935,702	17.187
30	586.769,353 636.931,409	31	586.787,443 636.929,76	18.165
32	586.814,413 636.921,358	33	586.830,519 636.916,621	16.788

** Lungimile segmentelor sunt determinate în planul de proiecție Stereo 70 și sunt rotunjite la 1 milimetru.

*** Distanța dintre puncte este formată din segmente cumulate ce sunt mai mici decât valoarea 1 milimetru.

**DATE DESPRE IMOBILUL NR. 6001**

Oficiul de Cadastru și Publicitate Imobiliară NEAMT
Biroul de Cadastru și Publicitate Imobiliară Targu-Neamt

A. Partea I. Descrierea imobilului

TEREN Extravilan

Adresa: Jud. Neamt, Punct „Poiana Focșei”

Nr. Crt	Nr cadastral Nr. topografic	Suprafața* (mp)	Observații / Referințe
A1	51268	35.000	Sector cadastral:138 Teren neimprejmuit; Imobil repositionat in urma lucrarilor de inregistrare sistematica.

B. Partea II. Proprietari și acte

Inscrieri privitoare la dreptul de proprietate și alte drepturi reale	Referințe
23555 / 19/12/2013	
Act Administrativ nr. 650, din 27/06/2007 emis de GUVERNUL ROMÂNIEI (adresa nr. 14377/17-12-2013 emis de Prefectura Jud. Neamt;);	
B1	A1
Intabulare, drept de PROPRIETATE, dobandit prin Lege, cota actuala 1/1, cota initiala 1/1 1) COMUNA PIPIRIG , CIF:2614228, - domeniu public	

C. Partea III. SARCINI .

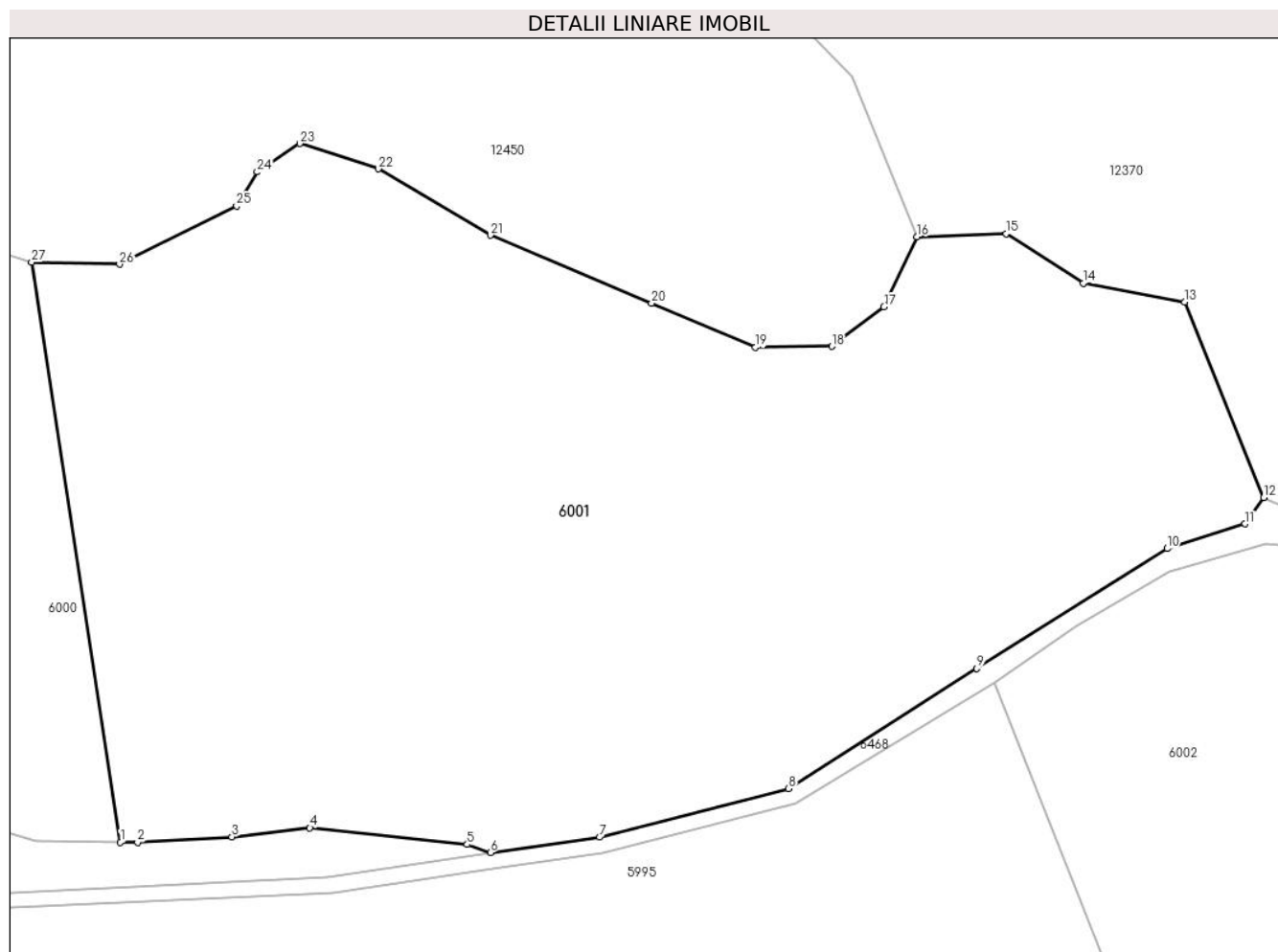
Inscrieri privind dezmembramintele dreptului de proprietate, drepturi reale de garanție și sarcini	Referințe
NU SUNT	

Anexa Nr. 1 La Partea I

Teren

Nr cadastral	Suprafața (mp)*	Observații / Referințe
51268	35.000	Imobil repositionat in urma lucrarilor de inregistrare sistematica.

* Suprafața este determinată în planul de proiecție Stereo 70.



Date referitoare la teren

Crt	Categorie folosință	Intravilan	Suprafața (mp)	Tarla	Parcelă	Nr. topo	Observații / Referințe
1	pașune	NU	35.000	-	-	-	

Lungime Segmente

1) Valorile lungimilor segmentelor sunt obținute din proiecție în plan.

Punct început	X / Y	Punct sfârșit	X / Y	Lungime segment (** (m)
1	586.851,246 636.916,321	2	586.855,467 636.916,259	4.221
3	586.878,626 636.917,595	4	586.897,753 636.919,837	19.258
5	586.936,364 636.915,732	6	586.942,076 636.913,768	6.04
7	586.968,894 636.917,519	8	587.015,292 636.929,439	47.905
9	587.061,549 636.958,91	10	587.108,284 636.988,355	55.237

Punct început	X / Y	Punct sfârșit	X / Y	Lungime segment (** (m)
2	586.855,467 636.916,259	3	586.878,626 636.917,595	23.198
4	586.897,753 636.919,837	5	586.936,364 636.915,732	38.829
6	586.942,076 636.913,768	7	586.968,894 636.917,519	27.079
8	587.015,292 636.929,439	9	587.061,549 636.958,91	54.848
10	587.108,284 636.988,355	11	587.127,343 636.994,404	19.996

Punct început	X / Y	Punct sfârșit	X / Y	Lungime segment (** (m))
11	587.127,343 636.994,404	12	587.131,968 637.000,898	7.973
13	587.112,564 637.048,815	14	587.087,711 637.053,481	25.287
15	587.068,719 637.065,618	16	587.046,831 637.064,863	21.901
17	587.038,723 637.047,627	18	587.025,964 637.037,955	16.011
19	587.007,177 637.037,719	20	586.981,66 637.048,51	27.705
21	586.942,123 637.065,227	22	586.914,595 637.081,536	31.996
23	586.895,293 637.087,749	24	586.884,823 637.080,752	12.593
25	586.879,785 637.072,36	26	586.851,031 637.058,094	32.098
27	586.829,436 637.058,62	1	586.851,246 636.916,321	143.961

Punct început	X / Y	Punct sfârșit	X / Y	Lungime segment (** (m))
12	587.131,968 637.000,898	13	587.112,564 637.048,815	51.697
14	587.087,711 637.053,481	15	587.068,719 637.065,618	22.539
16	587.046,831 637.064,863	17	587.038,723 637.047,627	19.048
18	587.025,964 637.037,955	19	587.007,177 637.037,719	18.788
20	586.981,66 637.048,51	21	586.942,123 637.065,227	42.926
22	586.914,595 637.081,536	23	586.895,293 637.087,749	20.277
24	586.884,823 637.080,752	25	586.879,785 637.072,36	9.788
26	586.851,031 637.058,094	27	586.829,436 637.058,62	21.601

** Lungimile segmentelor sunt determinate în planul de proiecție Stereo 70 și sunt rotunjite la 1 milimetru.

*** Distanța dintre puncte este formată din segmente cumulate ce sunt mai mici decât valoarea 1 milimetru.

**DATE DESPRE IMOBILUL NR. 6002**

Oficiul de Cadastru și Publicitate Imobiliară NEAMT
Biroul de Cadastru și Publicitate Imobiliară Targu-Neamt

A. Partea I. Descrierea imobilului

TEREN Extravilan

Adresa: Jud. Neamt, O.S.Pipirig, UP I Domesnic, u.a. 53%

Nr. Crt	Nr cadastral Nr. topografic	Suprafața* (mp)	Observații / Referințe
A1	51893	50.000	Sector cadastral:138 Teren neimprejmuit; Imobil repositionat in urma lucrarilor de inregistrare sistematica.

B. Partea II. Proprietari și acte

Inscrieri privitoare la dreptul de proprietate și alte drepturi reale		Referințe
29781 / 14/11/2022		
Act Notarial nr. Contract de partaj voluntar aut nr. 3640, din 12/11/2022 emis de NP BALUT MARIA LILIANA;		
B9	Intabulare, drept de PROPRIETATE, cu titlu de drept de partaj, dobandit prin Conventie, cota actuala 1/1, cota initiala 1/1 1) RUSU DRAGOȘ-MIHAI 2) RUSU MIHAELA-RAMONA	A1

C. Partea III. SARCINI .

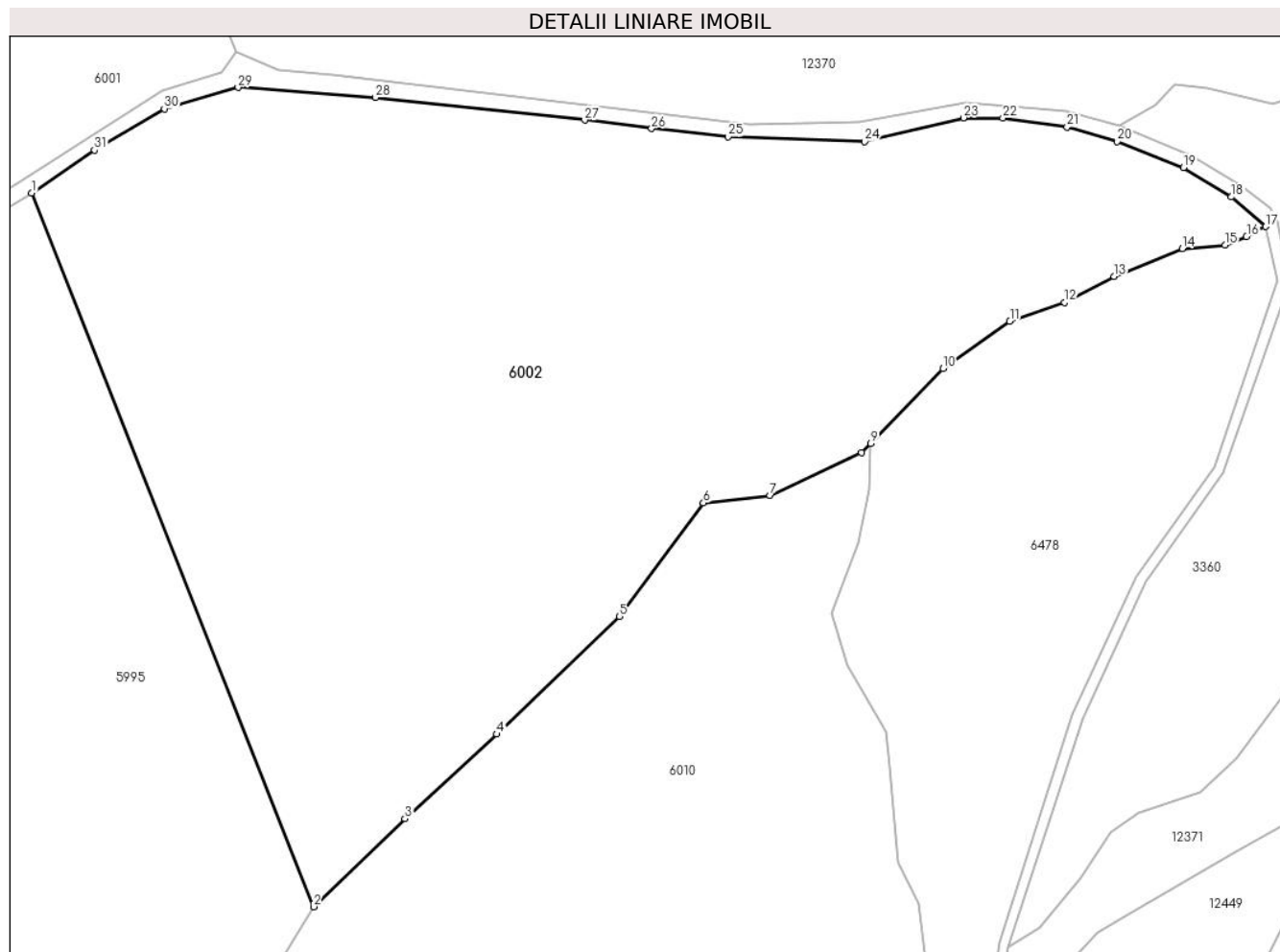
Inscrieri privind dezmembramintele dreptului de proprietate, drepturi reale de garanție și sarcini	Referințe
NU SUNT	

Anexa Nr. 1 La Partea I

Teren

Nr cadastral	Suprafața (mp)*	Observații / Referințe
51893	50.000	Imobil repositionat in urma lucrarilor de inregistrare sistematica.

* Suprafața este determinată în planul de proiecție Stereo 70.



Date referitoare la teren

Crt	Categorie folosință	Intra vilan	Suprafața (mp)	Tarla	Parcelă	Nr. topo	Observații / Referințe
1	padure	NU	50.000	-	-	-	

Lungime Segmente

1) Valorile lungimilor segmentelor sunt obținute din proiecție în plan.

Punct început	X / Y	Punct sfârșit	X / Y	Lungime segment (** (m)
1	587.065,831 636.955,44	2	587.156,919 636.724,985	247.803
3	587.186,472 636.753,434	4	587.216,144 636.780,715	40.307
5	587.255,854 636.818,688	6	587.282,921 636.855,352	45.573
7	587.304,466 636.857,715	8	587.334,117 636.871,566	32.727
9	587.337,018 636.874,56	10	587.360,412 636.898,705	33.619

Punct început	X / Y	Punct sfârșit	X / Y	Lungime segment (** (m)
2	587.156,919 636.724,985	3	587.186,472 636.753,434	41.021
4	587.216,144 636.780,715	5	587.255,854 636.818,688	54.944
6	587.282,921 636.855,352	7	587.304,466 636.857,715	21.674
8	587.334,117 636.871,566	9	587.337,018 636.874,56	4.169
10	587.360,412 636.898,705	11	587.381,946 636.914,014	26.421

Punct început	X / Y	Punct sfârșit	X / Y	Lungime segment (** (m)
11	587.381,946 636.914,014	12	587.399,602 636.920,018	18.649
13	587.415,671 636.928,45	14	587.437,691 636.937,469	23.795
15	587.451,48 636.938,628	16	587.458,488 636.941,285	7.495
17	587.464,654 636.944,56	18	587.453,573 636.954,12	14.635
19	587.438,082 636.963,578	20	587.416,684 636.971,969	22.984
21	587.400,471 636.976,708	22	587.379,75 636.979,583	20.919
23	587.366,966 636.979,624	24	587.335,017 636.971,94	32.86
25	587.290,905 636.973,492	26	587.266,166 636.976,168	24.883
27	587.244,584 636.978,888	28	587.176,96 636.986,199	68.018
29	587.132,528 636.989,469	30	587.108,716 636.982,586	24.787
31	587.086,127 636.969,221	1	587.065,831 636.955,44	24.533

Punct început	X / Y	Punct sfârșit	X / Y	Lungime segment (** (m)
12	587.399,602 636.920,018	13	587.415,671 636.928,45	18.147
14	587.437,691 636.937,469	15	587.451,48 636.938,628	13.838
16	587.458,488 636.941,285	17	587.464,654 636.944,56	6.982
18	587.453,573 636.954,12	19	587.438,082 636.963,578	18.15
20	587.416,684 636.971,969	21	587.400,471 636.976,708	16.891
22	587.379,75 636.979,583	23	587.366,966 636.979,624	12.784
24	587.335,017 636.971,94	25	587.290,905 636.973,492	44.139
26	587.266,166 636.976,168	27	587.244,584 636.978,888	21.753
28	587.176,96 636.986,199	29	587.132,528 636.989,469	44.552
30	587.108,716 636.982,586	31	587.086,127 636.969,221	26.247

** Lungimile segmentelor sunt determinate în planul de proiecție Stereo 70 și sunt rotunjite la 1 milimetru.

*** Distanța dintre puncte este formată din segmente cumulate ce sunt mai mici decât valoarea 1 milimetru.

**DATE DESPRE IMOBILUL NR. 6003**

Oficiul de Cadastru și Publicitate Imobiliară NEAMT
Biroul de Cadastru și Publicitate Imobiliară Targu-Neamt

A. Partea I. Descrierea imobilului

TEREN Extravilan

Adresa: Jud. Neamt

Nr. Crt	Nr cadastral Nr. topografic	Suprafața* (mp)	Observații / Referințe
A1	52685	574	Sector cadastral:138 Teren neimprejmuit; Imobil repositionat in urma lucrarilor de inregistrare sistematica.

B. Partea II. Proprietari și acte

Inscrieri privitoare la dreptul de proprietate și alte drepturi reale		Referințe
8662 / 16/03/2018		
Act Administrativ nr. 18771 - titlu de proprietate, din 10/07/2017 emis de CJPSDPAT NEAMT;		
B1	Intabulare, drept de PROPRIETATE, dobandit prin Reconstituire, cota actuala 1/1, cota initiala 1/1 1) GHEORGHITĂ DUMITRU	A1

C. Partea III. SARCINI .

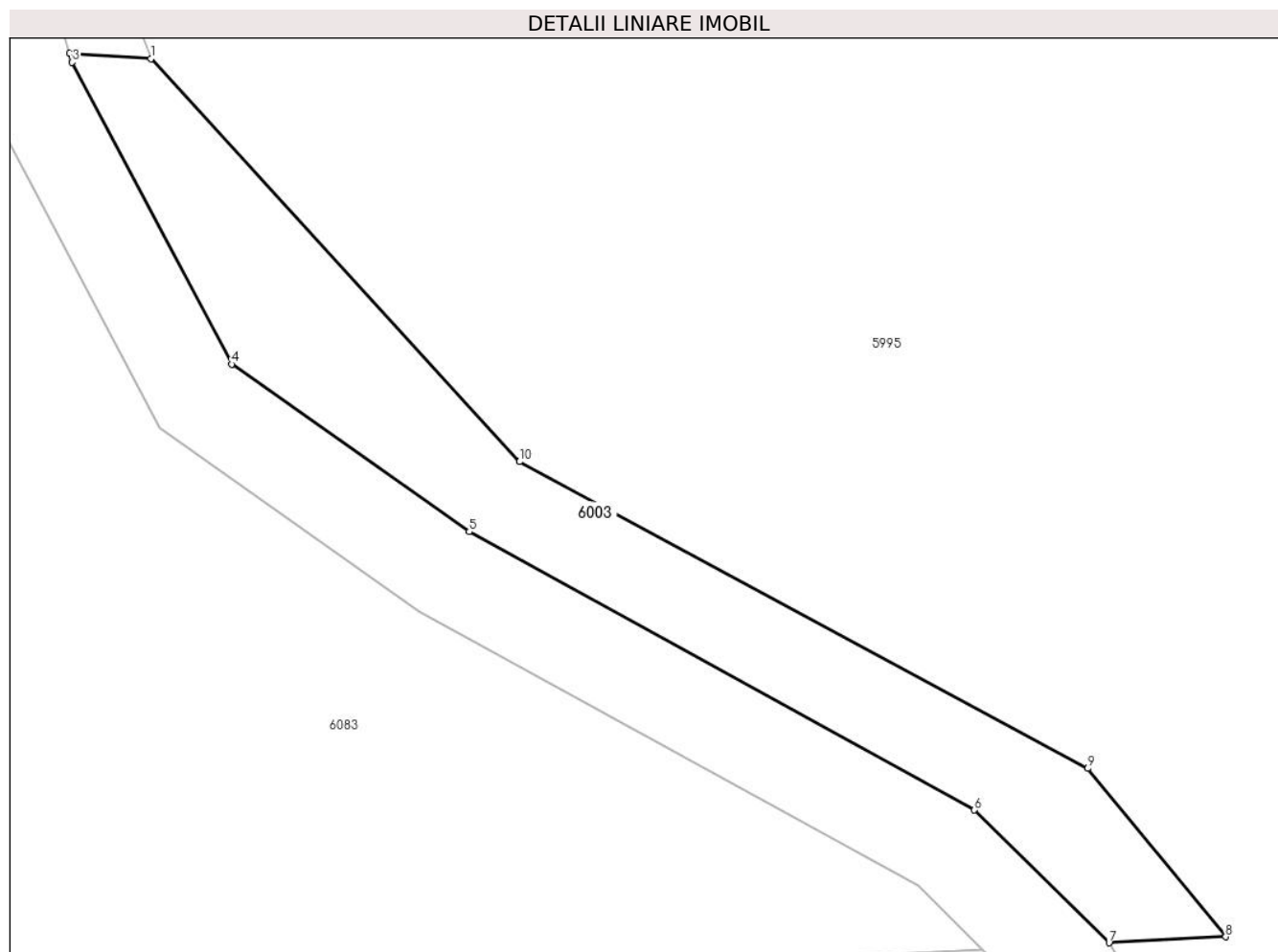
Inscrieri privind dezmembramintele dreptului de proprietate, drepturi reale de garanție și sarcini	Referințe
NU SUNT	

Anexa Nr. 1 La Partea I

Teren

Nr cadastral	Suprafața (mp)*	Observații / Referințe
52685	574	Imobil repositionat in urma lucrarilor de inregistrare sistematica.

* Suprafața este determinată în planul de proiecție Stereo 70.



Date referitoare la teren

Crt	Categorie folosință	Intravilan	Suprafața (mp)	Tarla	Parcelă	Nr. topo	Observații / Referințe
1	padure	NU	574	-	-	-	Proces verbal de punere in posesie nr. 725 / 22.03.2011, UAT Pîpirig, O.S. Pîpirig, UP I Domesnic, ua 82

Lungime Segmente

1) Valorile lungimilor segmentelor sunt obținute din proiecție în plan.

Punct început	X / Y	Punct sfârșit	X / Y	Lungime segment (** (m)
1	583.445,044 636.048,907	2	583.439,831 636.049,261	5.225
2	583.439,831 636.049,261	3	583.439,993 636.048,683	0.6
3	583.439,993 636.048,683	4	583.450,236 636.029,333	21.894
4	583.450,236 636.029,333	5	583.465,469 636.018,59	18.64
5	583.465,469 636.018,59	6	583.497,874 636.000,741	36.996

Punct început	X / Y	Punct sfârșit	X / Y	Lungime segment (** (m)
6	583.497,874 636.000,741	7	583.506,524 635.992,237	12.13
7	583.506,524 635.992,237	8	583.514,003 635.992,618	7.489
8	583.514,003 635.992,618	9	583.505,16 636.003,421	13.961
9	583.505,16 636.003,421	10	583.468,704 636.023,081	41.419
10	583.468,704 636.023,081	1	583.445,044 636.048,907	35.025

** Lungimile segmentelor sunt determinate în planul de proiecție Stereo 70 și sunt rotunjite la 1 milimetru.

*** Distanța dintre puncte este formată din segmente cumulate ce sunt mai mici decât valoarea 1 milimetru.

**DATE DESPRE IMOBILUL NR. 6004**

Oficiul de Cadastru și Publicitate Imobiliară NEAMT
Biroul de Cadastru și Publicitate Imobiliară Targu-Neamt

A. Partea I. Descrierea imobilului

TEREN Extravilan

Adresa: Jud. Neamt

Nr. Crt	Nr cadastral Nr. topografic	Suprafața* (mp)	Observații / Referințe
A1	52683	453	Sector cadastral:138 Teren neimprejmuit; Imobil repositionat in urma lucrarilor de inregistrare sistematica.

B. Partea II. Proprietari și acte

Inscrieri privitoare la dreptul de proprietate și alte drepturi reale		Referințe
12931 / 04/05/2018		
Act Notarial nr. Contract de vânzare aut. nr. 77, din 04/05/2018 emis de BIN Andronache Laura;		
B2	Intabulare, drept de PROPRIETATE, cu titlu de drept de CUMPĂRARE, dobandit prin Conventie, cota actuala 1/1, cota initiala 1/1 1) IONIȚĂ FLORIN - DUMITRU 2) IONIȚĂ MIHAELA - ASPAZIA, * Bun Comun	A1

C. Partea III. SARCINI .

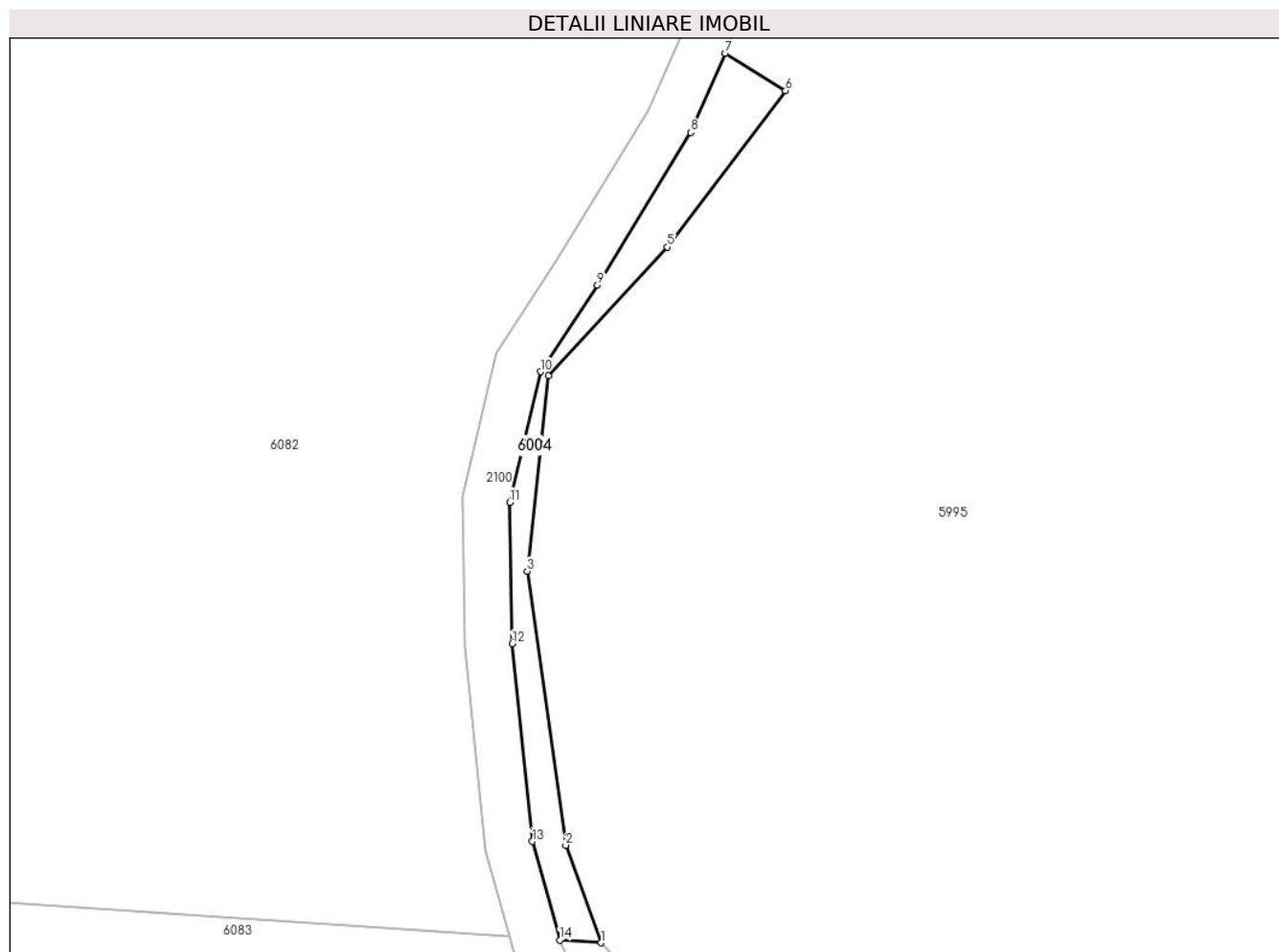
Inscrieri privind dezmembramintele dreptului de proprietate, drepturi reale de garanție și sarcini	Referințe
NU SUNT	

Anexa Nr. 1 La Partea I

Teren

Nr cadastral	Suprafața (mp)*	Observații / Referințe
52683	453	Imobil repositionat in urma lucrarilor de inregistrare sistematica.

* Suprafața este determinată în planul de proiecție Stereo 70.



Date referitoare la teren

Crt	Categorie folosință	Intravilan	Suprafața (mp)	Tarla	Parcelă	Nr. topo	Observații / Referințe
1	padure	NU	453	-	-	-	Proces verbal de punere in posesie nr. 726 / 22.03.2011, UAT Pipirig, O.S. Pipirig, UP I Domesnic, ua 82

Lungime Segmente

1) Valorile lungimilor segmentelor sunt obținute din proiecție în plan.

Punct început	X / Y	Punct sfârșit	X / Y	Lungime segment (** (m)
1	583.445,044 636.048,907	2	583.440,569 636.061,17	13.054
2	583.440,569 636.061,17	3	583.435,737 636.095,647	34.814
3	583.435,737 636.095,647	4	583.438,394 636.120,239	24.735
4	583.438,394 636.120,239	5	583.453,341 636.136,404	22.016
5	583.453,341 636.136,404	6	583.468,226 636.156,051	24.649

Punct început	X / Y	Punct sfârșit	X / Y	Lungime segment (** (m)
6	583.468,226 636.156,051	7	583.460,647 636.160,765	8.925
7	583.460,647 636.160,765	8	583.456,303 636.150,808	10.863
8	583.456,303 636.150,808	9	583.444,564 636.131,602	22.509
9	583.444,564 636.131,602	10	583.437,397 636.120,713	13.036
10	583.437,397 636.120,713	11	583.433,55 636.104,294	16.864
11	583.433,55 636.104,294	12	583.433,837 636.086,509	17.787
12	583.433,837 636.086,509	13	583.436,36 636.061,649	24.988
13	583.436,36 636.061,649	14	583.439,831 636.049,261	12.865
14	583.439,831 636.049,261	1	583.445,044 636.048,907	5.225

** Lungimile segmentelor sunt determinate în planul de proiecție Stereo 70 și sunt rotunjite la 1 milimetru.

*** Distanța dintre puncte este formată din segmente cumulate ce sunt mai mici decât valoarea 1 milimetru.

**DATE DESPRE IMOBILUL NR. 6005**

Oficiul de Cadastru și Publicitate Imobiliară NEAMT
Biroul de Cadastru și Publicitate Imobiliară Targu-Neamt

A. Partea I. Descrierea imobilului

TEREN Extravilan

Adresa: Jud. Neamt

Nr. Crt	Nr cadastral Nr. topografic	Suprafața* (mp)	Observații / Referințe
A1		1.519	Sector cadastral:138 Teren neimpregmuit;

B. Partea II. Proprietari și acte

Inscrieri privitoare la dreptul de proprietate și alte drepturi reale	Referințe
/	
Hotarare Judecatoreasca nr. 1470, din 06/11/2013 emis de JUDECATORIA TÂRGU NEAMT;	
B1	Intabulare, drept de PROPRIETATE, dobandit prin Hotarare Judecatoreasca, cota actuala 1/1, cota initiala 1/1 1) PÎȚILIGA IOANA
	A1

C. Partea III. SARCINI .

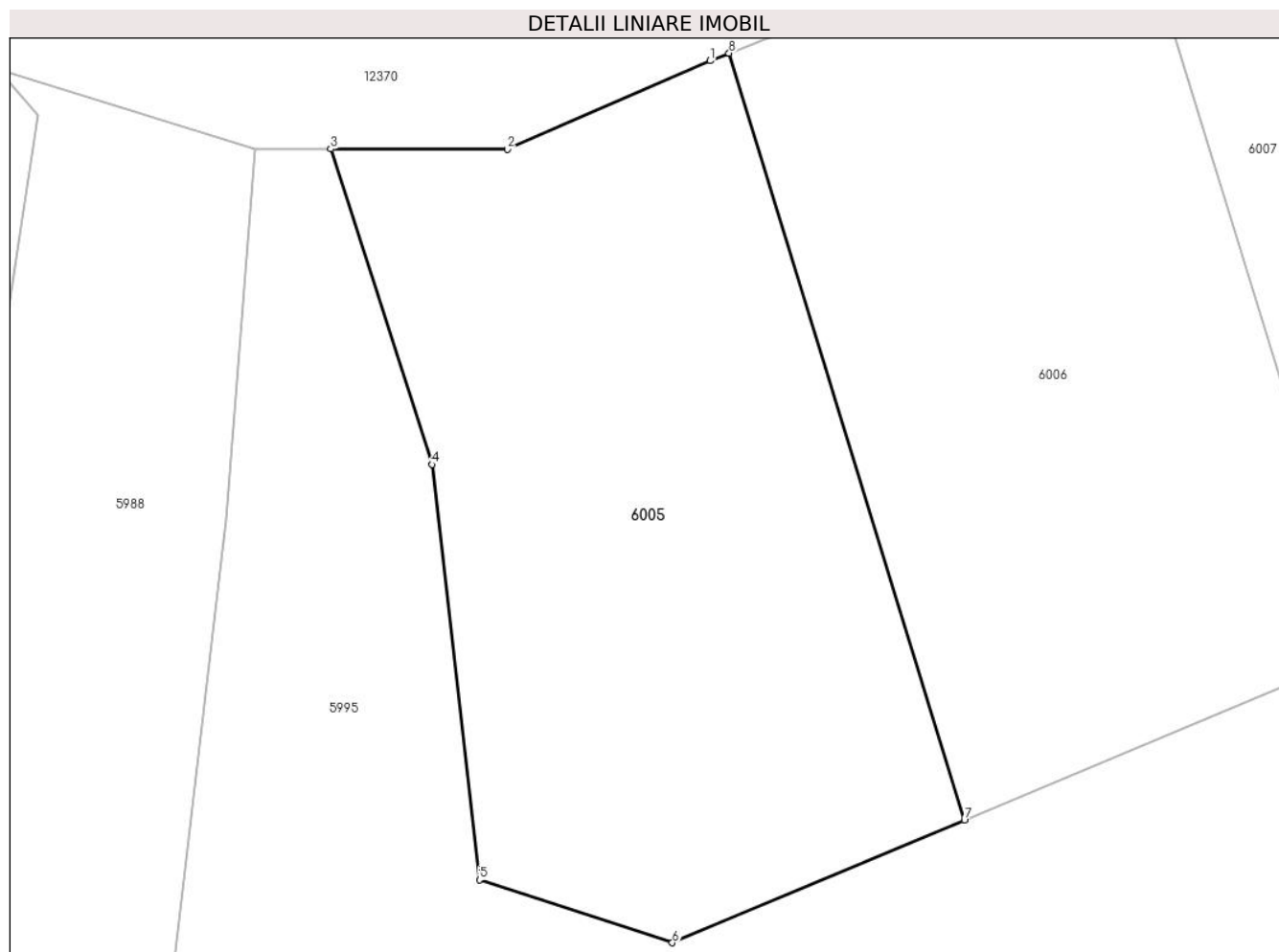
Inscrieri privind dezmembramintele dreptului de proprietate, drepturi reale de garanție și sarcini	Referințe
NU SUNT	

Anexa Nr. 1 La Partea I

Teren

Nr cadastral	Suprafața (mp)*	Observații / Referințe
	1.519	

* Suprafața este determinată în planul de proiecție Stereo 70.



Date referitoare la teren

Crt	Categorie folosință	Intravilan	Suprafața (mp)	Tarla	Parcelă	Nr. topo	Observații / Referințe
1	padure	NU	1.519	-	-	-	

Lungime Segmente

1) Valorile lungimilor segmentelor sunt obținute din proiecție în plan.

Punct început	X / Y	Punct sfârșit	X / Y	Lungime segment (** (m)
1	584.502,089 636.749,543	2	584.488,617 636.743,664	14.699
2	584.488,617 636.743,664	3	584.476,904 636.743,687	11.713
3	584.476,904 636.743,687	4	584.483,634 636.722,74	22.002
4	584.483,634 636.722,74	5	584.486,765 636.695,174	27.743
5	584.486,765 636.695,174	6	584.499,571 636.690,997	13.47

Punct început	X / Y	Punct sfârșit	X / Y	Lungime segment (** (m)
6	584.499,571 636.690,997	7	584.518,976 636.699,123	21.038
7	584.518,976 636.699,123	8	584.503,34 636.750,042	53.266
8	584.503,34 636.750,042	1	584.502,089 636.749,543	1.347

** Lungimile segmentelor sunt determinate în planul de proiecție Stereo 70 și sunt rotunjite la 1 milimetru.

*** Distanța dintre puncte este formată din segmente cumulate ce sunt mai mici decât valoarea 1 milimetru.

**DATE DESPRE IMOBILUL NR. 6006**

Oficiul de Cadastru și Publicitate Imobiliară NEAMT
Biroul de Cadastru și Publicitate Imobiliară Targu-Neamt

A. Partea I. Descrierea imobilului

TEREN Extravilan

Adresa: Jud. Neamt

Nr. Crt	Nr cadastral Nr. topografic	Suprafața* (mp)	Observații / Referințe
A1		1.518	Sector cadastral:138 Teren neimpregmuit;

B. Partea II. Proprietari și acte

Inscrieri privitoare la dreptul de proprietate și alte drepturi reale		Referințe
/		
Act Administrativ nr. 16022, din 24/11/2022 emis de PRIMARIA COMUNEI PIPIRIG;		
B1	Inscrierea posesiei, drept de PROPRIETATE, dobandit prin Lege, cota actuala 1/1, cota initiala 1/1 1) PIȚILIGA ANGELICA	A1

C. Partea III. SARCINI .

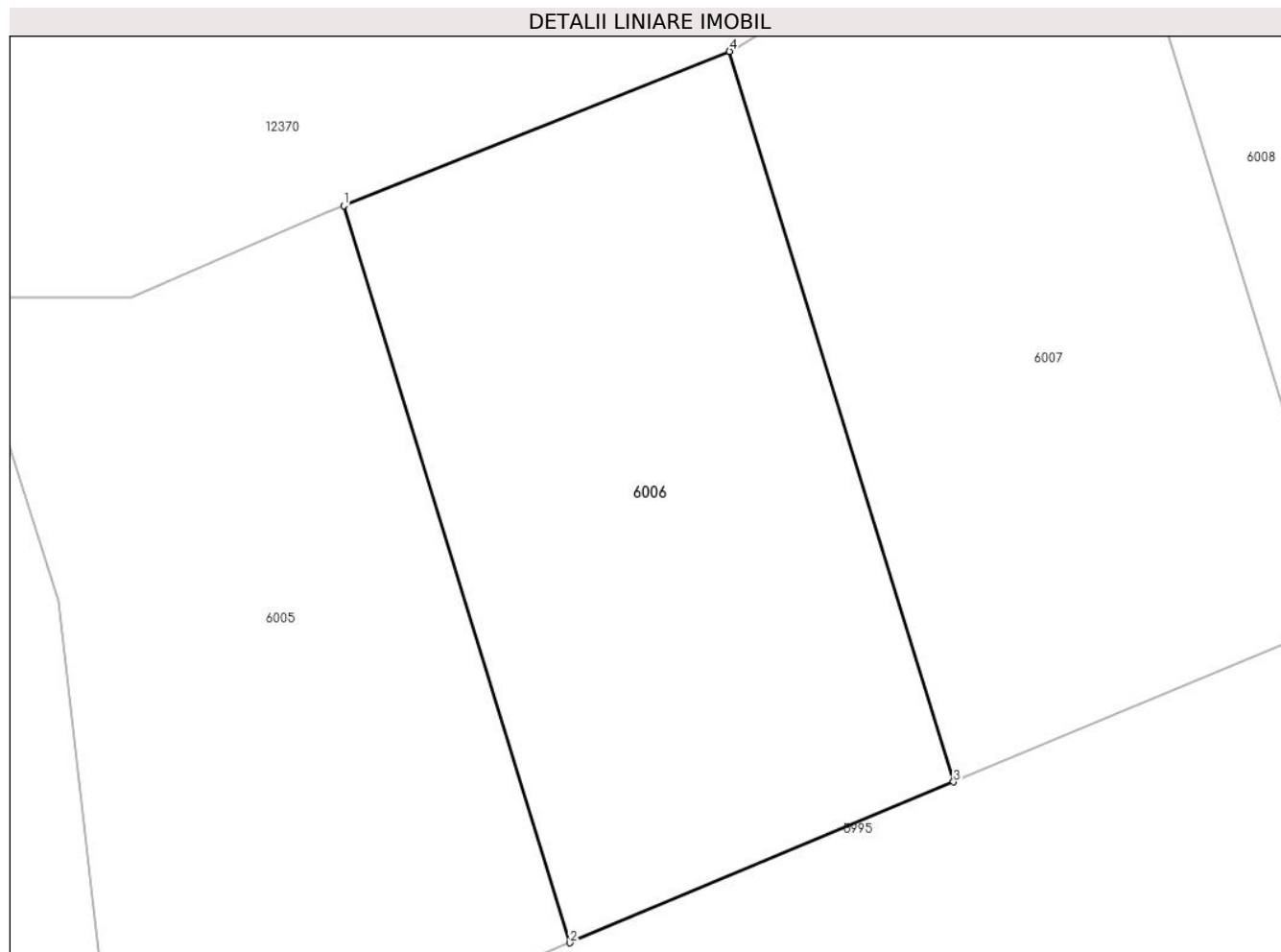
Inscrieri privind dezmembramintele dreptului de proprietate, drepturi reale de garanție și sarcini	Referințe
NU SUNT	

Anexa Nr. 1 La Partea I

Teren

Nr cadastral	Suprafața (mp)*	Observații / Referințe
	1.518	

* Suprafața este determinată în planul de proiecție Stereo 70.



Date referitoare la teren

Crt	Categorie folosință	Intra vilan	Suprafața (mp)	Tarla	Parcelă	Nr. topo	Observații / Referințe
1	padure	NU	1.518	-	-	-	

Lungime Segmente

1) Valorile lungimilor segmentelor sunt obținute din proiecție în plan.

Punct început	X / Y	Punct sfârșit	X / Y	Lungime segment (** (m)
1	584.503,34 636.750,042	2	584.518,976 636.699,123	53.266
2	584.518,976 636.699,123	3	584.545,512 636.710,236	28.769
3	584.545,512 636.710,236	4	584.530,019 636.760,691	52.78
4	584.530,019 636.760,691	1	584.503,34 636.750,042	28.726

** Lungimile segmentelor sunt determinate în planul de proiecție Stereo 70 și sunt rotunjite la 1 milimetru.

***** Distanţa dintre puncte este formată din segmente cumulate ce sunt mai mici decât valoarea 1 milimetru.**

**DATE DESPRE IMOBILUL NR. 6007**

Oficiul de Cadastru și Publicitate Imobiliară NEAMT
Biroul de Cadastru și Publicitate Imobiliară Targu-Neamt

A. Partea I. Descrierea imobilului

TEREN Extravilan

Adresa: Jud. Neamt

Nr. Crt	Nr cadastral Nr. topografic	Suprafața* (mp)	Observații / Referințe
A1		1.518	Sector cadastral:138 Teren neimpregmuit;

B. Partea II. Proprietari și acte

Inscrieri privitoare la dreptul de proprietate și alte drepturi reale	Referințe
/	
Hotarare Judecatoreasca nr. 1470, din 06/11/2013 emis de JUDECATORIA TÂRGU NEAMT;	
B1	A1
Intabulare, drept de PROPRIETATE, dobandit prin Hotarare Judecatoreasca, cota actuala 1/1, cota initiala 1/1 1) FILIP MARIA	

C. Partea III. SARCINI .

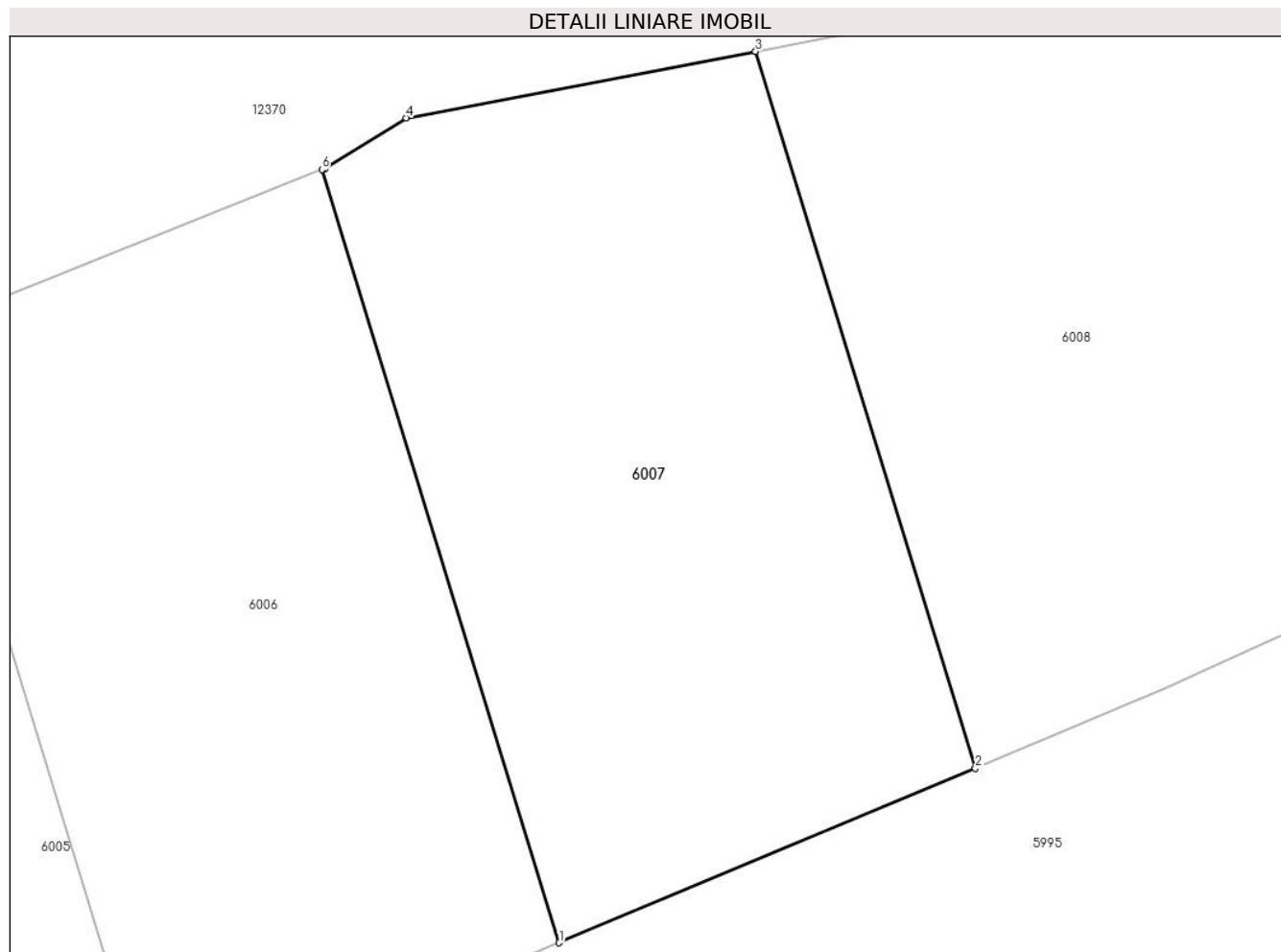
Inscrieri privind dezmembramintele dreptului de proprietate, drepturi reale de garanție și sarcini	Referințe
NU SUNT	

Anexa Nr. 1 La Partea I

Teren

Nr cadastral	Suprafața (mp)*	Observații / Referințe
	1.518	

* Suprafața este determinată în planul de proiecție Stereo 70.



Date referitoare la teren

Crt	Categorie folosință	Intra vilan	Suprafața (mp)	Tarla	Parcelă	Nr. topo	Observații / Referințe
1	padure	NU	1.518	-	-	-	

Lungime Segmente

1) Valorile lungimilor segmentelor sunt obținute din proiecție în plan.

Punct început	X / Y	Punct sfârșit	X / Y	Lungime segment (** (m)
1	584.545,512 636.710,236	2	584.572,702 636.721,623	29.478
2	584.572,702 636.721,623	3	584.558,341 636.768,39	48.922
3	584.558,341 636.768,39	4	584.535,529 636.764,055	23.22
4	584.535,529 636.764,055	5	584.530,25 636.760,783	6.211
5	584.530,25 636.760,783	6	584.530,019 636.760,691	0.249

Punct început	X / Y	Punct sfârșit	X / Y	Lungime segment (** (m)
6	584.530,019 636.760,691	1	584.545,512 636.710,236	52.78

** Lungimile segmentelor sunt determinate în planul de proiecție Stereo 70 și sunt rotunjite la 1 milimetru.

*** Distanța dintre puncte este formată din segmente cumulate ce sunt mai mici decât valoarea 1 milimetru.

**DATE DESPRE IMOBILUL NR. 6008**

Oficiul de Cadastru și Publicitate Imobiliară NEAMT
Biroul de Cadastru și Publicitate Imobiliară Targu-Neamt

A. Partea I. Descrierea imobilului

TEREN Extravilan

Adresa: Jud. Neamt

Nr. Crt	Nr cadastral Nr. topografic	Suprafața* (mp)	Observații / Referințe
A1		1.518	Sector cadastral:138 Teren neimpregmuit;

B. Partea II. Proprietari și acte

Inscrieri privitoare la dreptul de proprietate și alte drepturi reale	Referințe
/	
Hotarare Judecatoreasca nr. 1470, din 06/11/2013 emis de JUDECATORIA TÂRGU NEAMT;	
B1	A1
Intabulare, drept de PROPRIETATE, dobandit prin Hotarare Judecatoreasca, cota actuala 1/1, cota initiala 1/1 1) OPREA EVA	

C. Partea III. SARCINI .

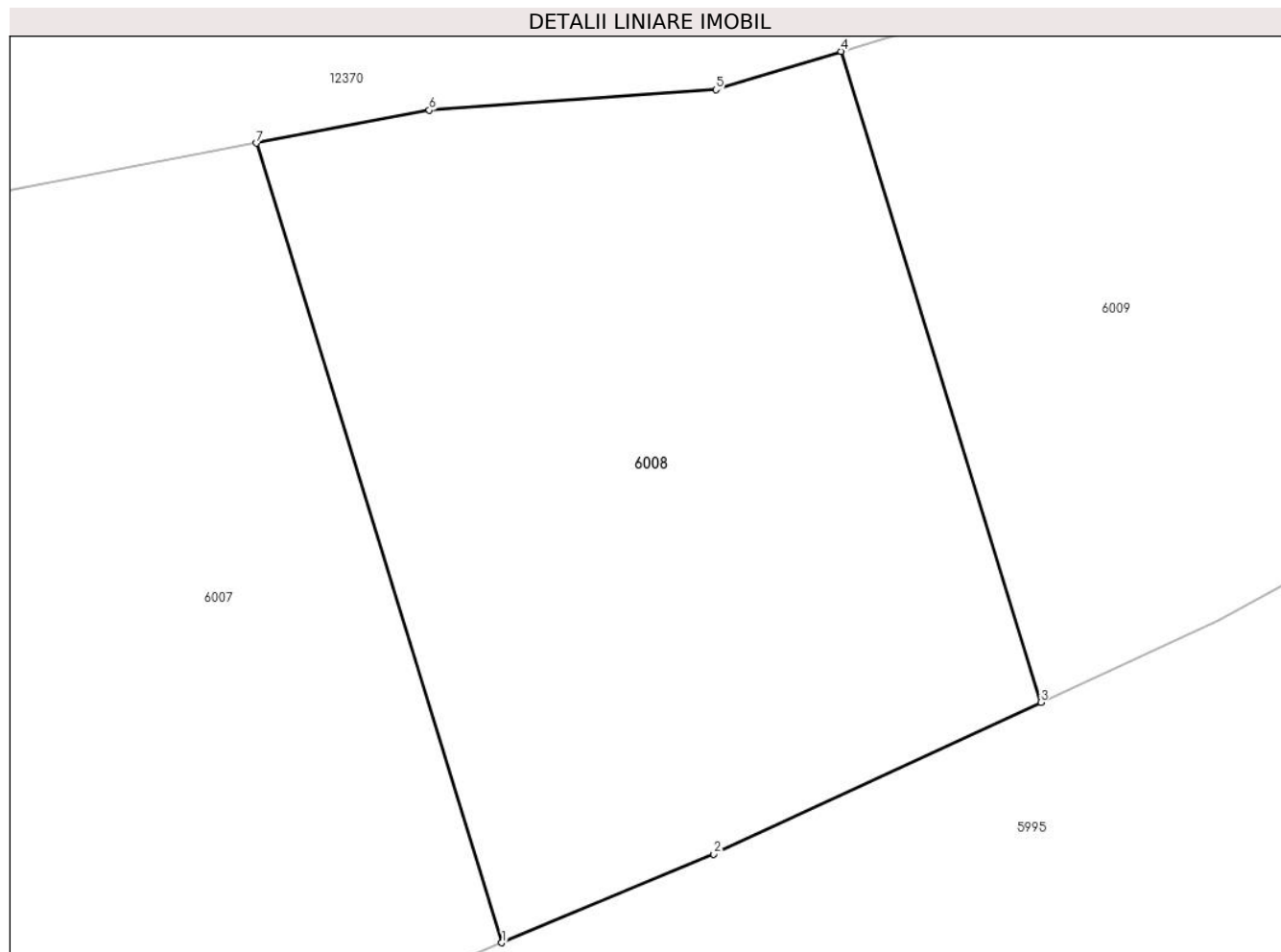
Inscrieri privind dezmembramintele dreptului de proprietate, drepturi reale de garanție și sarcini	Referințe
NU SUNT	

Anexa Nr. 1 La Partea I

Teren

Nr cadastral	Suprafața (mp)*	Observații / Referințe
	1.518	

* Suprafața este determinată în planul de proiecție Stereo 70.



Date referitoare la teren

Crt	Categorie folosință	Intravilan	Suprafața (mp)	Tarla	Parcelă	Nr. topo	Observații / Referințe
1	padure	NU	1.518	-	-	-	

Lungime Segmente

1) Valorile lungimilor segmentelor sunt obținute din proiecție în plan.

Punct început	X / Y	Punct sfârșit	X / Y	Lungime segment (** (m)
1	584.572,702 636.721,623	2	584.585,093 636.726,812	13.434
2	584.585,093 636.726,812	3	584.604,251 636.735,681	21.111
3	584.604,251 636.735,681	4	584.592,562 636.773,747	39.82
4	584.592,562 636.773,747	5	584.585,227 636.771,513	7.668
5	584.585,227 636.771,513	6	584.568,455 636.770,312	16.815

Punct început	X / Y	Punct sfârșit	X / Y	Lungime segment (** (m)
6	584.568,455 636.770,312	7	584.558,341 636.768,39	10.295
7	584.558,341 636.768,39	1	584.572,702 636.721,623	48.922

** Lungimile segmentelor sunt determinate în planul de proiecție Stereo 70 și sunt rotunjite la 1 milimetru.

*** Distanța dintre puncte este formată din segmente cumulate ce sunt mai mici decât valoarea 1 milimetru.

**DATE DESPRE IMOBILUL NR. 6009**

Oficiul de Cadastru și Publicitate Imobiliară NEAMT
Biroul de Cadastru și Publicitate Imobiliară Targu-Neamt

A. Partea I. Descrierea imobilului

TEREN Extravilan

Adresa: Jud. Neamt

Nr. Crt	Nr cadastral Nr. topografic	Suprafața* (mp)	Observații / Referințe
A1		1.518	Sector cadastral:138 Teren neimpregmuit;

B. Partea II. Proprietari și acte

Inscrieri privitoare la dreptul de proprietate și alte drepturi reale	Referințe
/	
Hotarare Judecatoreasca nr. 1470, din 06/11/2013 emis de JUDECATORIA TÂRGU NEAMT (Sentinta civila nr. 2186 / 15.04.2011);	
B1	Intabulare, drept de PROPRIETATE, dobandit prin Hotarare Judecatoreasca, cota actuala 1/1, cota initiala 1/1 1) PIȚILIGA EMILIA

C. Partea III. SARCINI .

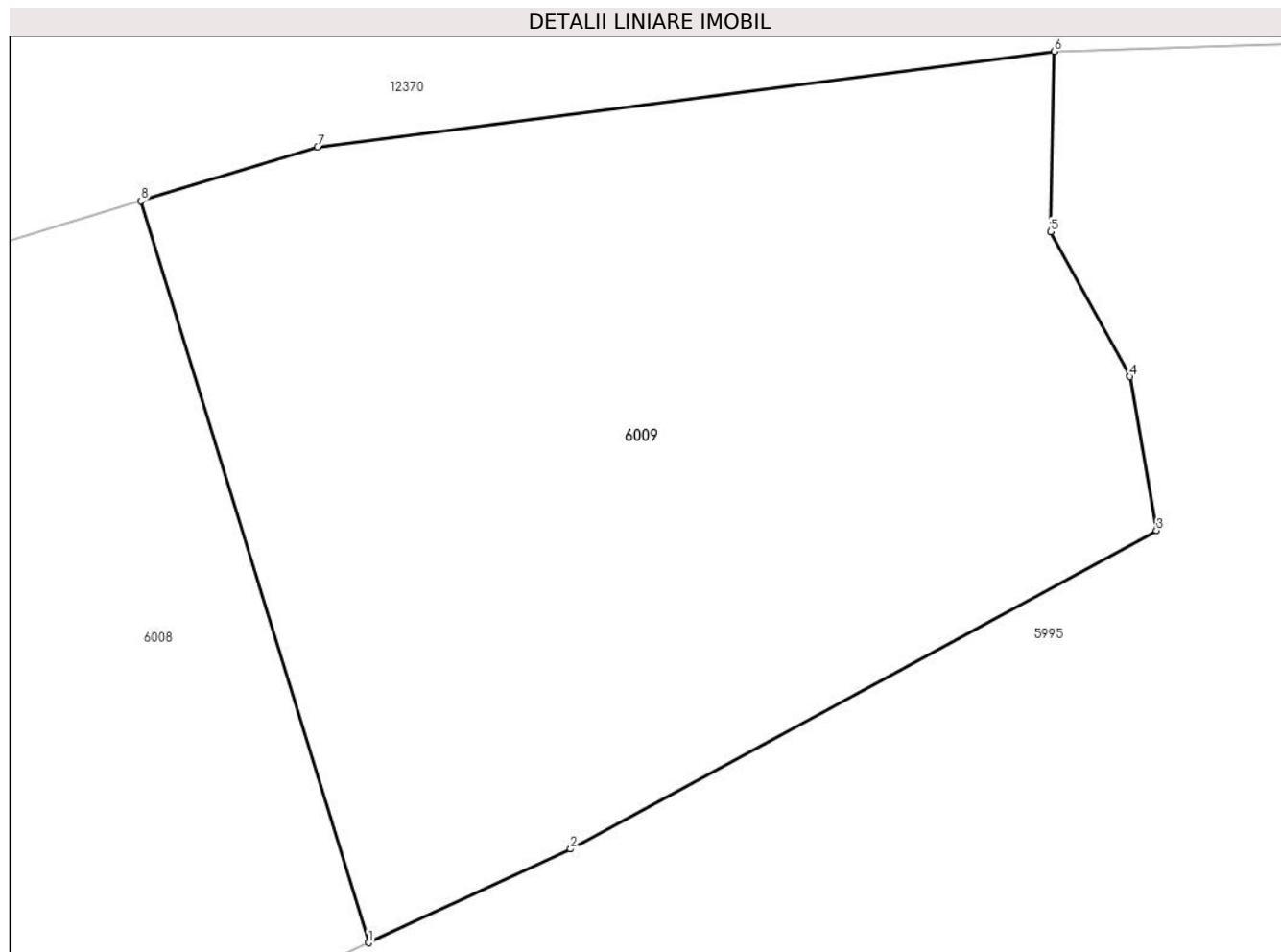
Inscrieri privind dezmembramintele dreptului de proprietate, drepturi reale de garanție și sarcini	Referințe
NU SUNT	

Anexa Nr. 1 La Partea I

Teren

Nr cadastral	Suprafața (mp)*	Observații / Referințe
	1.518	

* Suprafața este determinată în planul de proiecție Stereo 70.



Date referitoare la teren

Crt	Categorie folosință	Intravilan	Suprafața (mp)	Tarla	Parcelă	Nr. topo	Observații / Referințe
1	padure	NU	1.518	-	-	-	

Lungime Segmente

1) Valorile lungimilor segmentelor sunt obținute din proiecție în plan.

Punct început	X / Y	Punct sfârșit	X / Y	Lungime segment (** (m)
1	584.604,251 636.735,681	2	584.614,634 636.740,488	11.442
2	584.614,634 636.740,488	3	584.644,727 636.756,833	34.245
3	584.644,727 636.756,833	4	584.643,376 636.764,735	8.017
4	584.643,376 636.764,735	5	584.639,298 636.772,17	8.48
5	584.639,298 636.772,17	6	584.639,484 636.781,42	9.252

Punct început	X / Y	Punct sfârșit	X / Y	Lungime segment (** (m)
6	584.639,484 636.781,42	7	584.601,634 636.776,51	38.167
7	584.601,634 636.776,51	8	584.592,562 636.773,747	9.483
8	584.592,562 636.773,747	1	584.604,251 636.735,681	39.82

** Lungimile segmentelor sunt determinate în planul de proiecție Stereo 70 și sunt rotunjite la 1 milimetru.

*** Distanța dintre puncte este formată din segmente cumulate ce sunt mai mici decât valoarea 1 milimetru.

**DATE DESPRE IMOBILUL NR. 6010**

Oficiul de Cadastru și Publicitate Imobiliară NEAMT
Biroul de Cadastru și Publicitate Imobiliară Targu-Neamt

A. Partea I. Descrierea imobilului

TEREN Extravilan

Adresa: Jud. Neamt

Nr. Crt	Nr cadastral Nr. topografic	Suprafața* (mp)	Observații / Referințe
A1		Din acte: 3.760.620.000 Masurata: 3.565.471	Sector cadastral:138 Teren neimprejmuit; DIFERENTA DE SUPRAFATA INSCRISA IN INVENTARUL BUNURILOR DIN DOMENIUL PUBLIC AL STATULUI SE REGASESTE IN ALTE SECTOARE CADASTRALE

B. Partea II. Proprietari și acte

Inscrieri privitoare la dreptul de proprietate și alte drepturi reale		Referințe
914 / 13/07/2022		
Act Normativ nr. 1705, din 21/12/2006 emis de GUVERNUL ROMÂNIEI;		
B1	Intabulare, drept de PROPRIETATE, dobandit prin Lege, cota actuala 1/1, cota initiala 1/1 1) STATUL ROMAN , CIF:9999999999999, -domeniul public	A1
Act Normativ nr. 982, din 29/12/1998 emis de GUVERNUL ROMÂNIEI (ORDINUL 182/26.02.2018 AVIZ CTAS 895/13.12.2017 EXTRAS DIN AMENAJAMENTELE SILVICE ALE UNITATILOR DE PRODUCTIE);		
B2	Intabulare, drept de ADMINISTRARE, dobandit prin Lege, cota actuala 1/1, cota initiala 1/1 1) RNP - ROMSILVA - PRIN DIRECTIA SILVICA NEAMT , CIF:1590120	A1

C. Partea III. SARCINI .

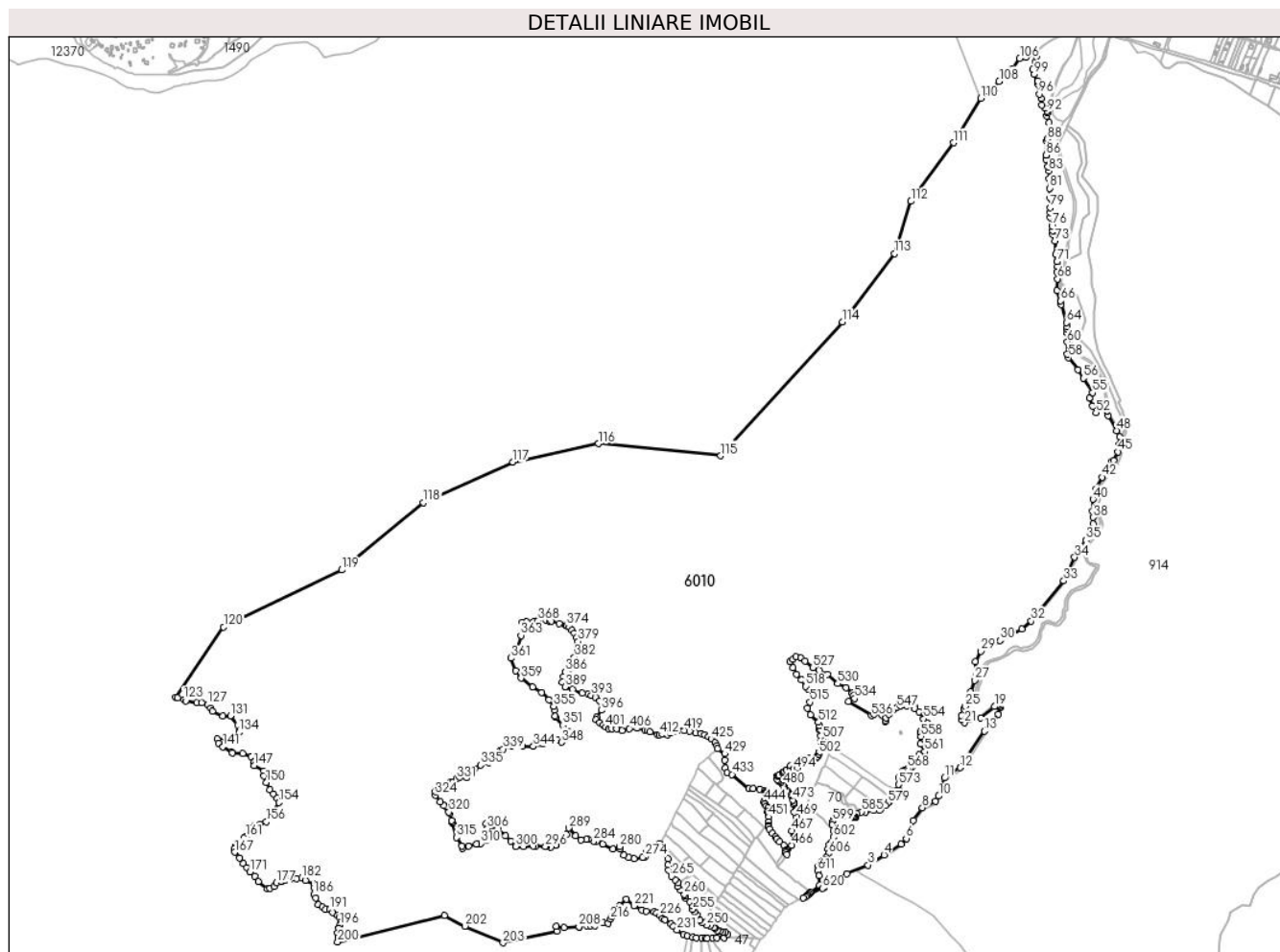
Inscrieri privind dezmembramintele dreptului de proprietate, drepturi reale de garanție și sarcini	Referințe
NU SUNT	

Anexa Nr. 1 La Partea I

Teren

Nr cadastral	Suprafața (mp)*	Observații / Referințe
	Din acte: 3.760.620.000 Masurata: 3.565.471	DIFERENTA DE SUPRAFATA INSCRISA IN INVENTARUL BUNURILOR DIN DOMENIUL PUBLIC AL STATULUI SE REGASESTE IN ALTE SECTOARE CADASTRALE

* Suprafața este determinată în planul de proiecție Stereo 70.



Date referitoare la teren

Crt	Categorie folosință	Intravilan	Suprafața (mp)	Tarla	Parcelă	Nr. topo	Observații / Referințe
1	padure	NU	3.565.471	UP I Domesnic	UA 9%,10%, 11%,45%, 46%,47%, 48,49,50%, 51...	-	UP I Domesnic - Pipirig, PARTE DIN U.A 9%, PARTE DIN U.A 10%, PARTE DIN U.A 11%, PARTE DIN U.A 45%, PARTE DIN U.A 46%, PARTE DIN U.A 47%,UA 48,UA 49, PARTE DIN U.A 50%, PARTE DIN U.A 50%,UA 51, PARTE DIN U.A 52%, PARTE DIN U.A 53%, PARTE DIN U.A 54%, PARTE DIN U.A 55%, PARTE DIN U.A 58%

Lungime Segmente

1) Valorile lungimilor segmentelor sunt obținute din proiecție în plan.

Punct început	X / Y	Punct sfârșit	X / Y	Lungime segment	Punct început	X / Y	Punct sfârșit	X / Y	Lungime segment	Punct început	X / Y	Punct sfârșit	X / Y	Lungime segment
1	586.647,797 634.164,066	2	586.721,82 634.207,669	85.91 1	2	586.721,82 634.207,669	3	586.790,754 634.236,531	74.73 2	3	586.790,754 634.236,531	4	586.842,276 634.269,366	61.09 5

Punct început	X / Y	Punct sfârșit	X / Y	Lungime segmen t	Punct început	X / Y	Punct sfârșit	X / Y	Lungime segmen t	Punct început	X / Y	Punct sfârșit	X / Y	Lungime segmen t
4	586.842,276 634.269,366	5	586.898,47 634.304,51	66.27 9	5	586.898,47 634.304,51	6	586.914,634 634.322,743	24.36 6	6	586.914,634 634.322,743	7	586.937,295 634.381,929	63.37 6
7	586.937,295 634.381,929	8	586.966,854 634.422,922	50.53 9	8	586.966,854 634.422,922	9	587.009,167 634.442,83	46.76 2	9	587.009,167 634.442,83	10	587.020,047 634.460,575	20.81 5
10	587.020,047 634.460,575	11	587.038,545 634.519,334	61.60 2	11	587.038,545 634.519,334	12	587.089,601 634.552,657	60.96 8	12	587.089,601 634.552,657	13	587.168,283 634.671,262	142.3 31
13	587.168,283 634.671,262	14	587.212,699 634.726,015	70.50 3	14	587.212,699 634.726,015	15	587.218,698 634.746,863	21.69 4	15	587.218,698 634.746,863	16	587.218,434 634.750,262	3.409
16	587.218,434 634.750,262	17	587.213,12 634.754,034	6.517	17	587.213,12 634.754,034	18	587.209,121 634.755,271	4.186	18	587.209,121 634.755,271	19	587.200,931 634.751,261	9.119
19	587.200,931 634.751,261	20	587.156,347 634.714,134	58.01 9	20	587.156,347 634.714,134	21	587.103,121 634.697,907	55.64 5	21	587.103,121 634.697,907	22	587.093,823 634.708,174	13.85 2
22	587.093,823 634.708,174	23	587.093,483 634.722,014	13.84 4	23	587.093,483 634.722,014	24	587.101,046 634.743,298	22.58 8	24	587.101,046 634.743,298	25	587.105,258 634.751,709	9.407
25	587.105,258 634.751,709	26	587.124,251 634.798,878	50.84 9	26	587.124,251 634.798,878	27	587.136,181 634.836,181	39.16 4	27	587.136,181 634.836,181	28	587.139,695 634.895,903	59.82 5
28	587.139,695 634.895,903	29	587.157,389 634.930,002	38.41 6	29	587.157,389 634.930,002	30	587.218,896 634.965,507	71.01 9	30	587.218,896 634.965,507	31	587.289,112 635.003,522	79.84 6
31	587.289,112 635.003,522	32	587.320,248 635.028,762	40.08 1	32	587.320,248 635.028,762	33	587.425,901 635.159,091	167.7 74	33	587.425,901 635.159,091	34	587.461,434 635.235,345	84.12 6
34	587.461,434 635.235,345	35	587.497,709 635.291,525	66.87 4	35	587.497,709 635.291,525	36	587.514,73 635.322,446	35.29 6	36	587.514,73 635.322,446	37	587.520,618 635.343,983	22.32 7
37	587.520,618 635.343,983	38	587.521,956 635.364,749	20.80 9	38	587.521,956 635.364,749	39	587.519,183 635.386,128	21.55 8	39	587.519,183 635.386,128	40	587.520,966 635.423,665	37.57 9
40	587.520,966 635.423,665	41	587.529,329 635.456,548	33.93	41	587.529,329 635.456,548	42	587.550,196 635.495,424	44.12 2	42	587.550,196 635.495,424	43	587.582,165 635.545,58	59.47 8
43	587.582,165 635.545,58	44	587.587,303 635.550,642	7.213	44	587.587,303 635.550,642	45	587.602,566 635.578,138	31.44 8	45	587.602,566 635.578,138	46	587.605,68 635.600,939	23.01 3
46	587.605,68 635.600,939	47	587.607,157 635.625,842	24.94 7	47	587.607,157 635.625,842	48	587.598,224 635.646,644	22.63 9	48	587.598,224 635.646,644	49	587.570,959 635.696,091	56.46 6
49	587.570,959 635.696,091	50	587.567,306 635.711,425	15.76 3	50	587.567,306 635.711,425	51	587.564,578 635.731,033	19.79 7	51	587.564,578 635.731,033	52	587.530,298 635.704,882	43.11 6
52	587.530,298 635.704,882	53	587.520,251 635.726,522	23.85 9	53	587.520,251 635.726,522	54	587.508,841 635.752,808	28.65 6	54	587.508,841 635.752,808	55	587.519,478 635.769,801	20.04 8
55	587.519,478 635.769,801	56	587.489,692 635.816,927	55.75	56	587.489,692 635.816,927	57	587.472,193 635.845,218	33.26 6	57	587.472,193 635.845,218	58	587.441,42 635.883,409	49.04 6
58	587.441,42 635.883,409	59	587.436,903 635.895,339	12.75 6	59	587.436,903 635.895,339	60	587.437,52 635.934,187	38.85 3	60	587.437,52 635.934,187	61	587.437,211 635.964,093	29.90 8
61	587.437,211 635.964,093	62	587.437,211 635.976,734	12.64 1	62	587.437,211 635.976,734	63	587.437,055 635.982,915	6.183	63	587.437,055 635.982,915	64	587.434,856 635.997,072	14.32 7
64	587.434,856 635.997,072	65	587.417,381 636.056,392	61.84	65	587.417,381 636.056,392	66	587.416,232 636.067,864	11.52 9	66	587.416,232 636.067,864	67	587.402,853 636.101,24	35.95 8
67	587.402,853 636.101,24	68	587.405,763 636.139,526	38.39 6	68	587.405,763 636.139,526	69	587.404,53 636.162,341	22.84 8	69	587.404,53 636.162,341	70	587.405,763 636.179,607	17.31
70	587.405,763 636.179,607	71	587.404,53 636.195,023	15.46 5	71	587.404,53 636.195,023	72	587.399,472 636.218,337	23.85 6	72	587.399,472 636.218,337	73	587.396,95 636.261,85	43.58 6
73	587.396,95 636.261,85	74	587.390,425 636.282,925	22.06 2	74	587.390,425 636.282,925	75	587.389,921 636.295,052	12.13 7	75	587.389,921 636.295,052	76	587.387,264 636.311,221	16.38 6
76	587.387,264 636.311,221	77	587.381,86 636.338,958	28.25 9	77	587.381,86 636.338,958	78	587.382,44 636.355,215	16.26 7	78	587.382,44 636.355,215	79	587.381,86 636.370,891	15.68 7
79	587.381,86 636.370,891	80	587.382,208 636.401,838	30.94 9	80	587.382,208 636.401,838	81	587.379,235 636.433,423	31.72 5	81	587.379,235 636.433,423	82	587.377,749 636.465,008	31.62
82	587.377,749 636.465,008	83	587.377,659 636.488,922	23.91 4	83	587.377,659 636.488,922	84	587.375,148 636.504,397	15.67 7	84	587.375,148 636.504,397	85	587.368,831 636.526,321	22.81 6
85	587.368,831 636.526,321	86	587.369,241 636.540,734	14.41 9	86	587.369,241 636.540,734	87	587.371,091 636.585,912	45.21 6	87	587.371,091 636.585,912	88	587.371,849 636.592,754	6.884
88	587.371,849 636.592,754	89	587.378,364 636.646,134	53.77 6	89	587.378,364 636.646,134	90	587.370,98 636.667,446	22.55 5	90	587.370,98 636.667,446	91	587.372,63 636.677,303	9.994
91	587.372,63 636.677,303	92	587.371,487 636.682,981	5.792	92	587.371,487 636.682,981	93	587.364,766 636.693,254	12.27 6	93	587.364,766 636.693,254	94	587.355,049 636.703,66	14.23 7
94	587.355,049 636.703,66	95	587.352,543 636.725,967	22.44 7	95	587.352,543 636.725,967	96	587.346,021 636.739,349	14.88 7	96	587.346,021 636.739,349	97	587.342,969 636.770,076	30.87 8
97	587.342,969 636.770,076	98	587.341,918 636.781,602	11.57 4	98	587.341,918 636.781,602	99	587.329,609 636.802,934	24.62 9	99	587.329,609 636.802,934	100	587.324,47 636.819,561	17.40 3
100	587.324,47 636.819,561	101	587.332,795 636.842,223	24.14 3	101	587.332,795 636.842,223	102	587.336,584 636.859,544	17.73 1	102	587.336,584 636.859,544	103	587.337,018 636.874,56	15.02 2

Punct început	X / Y	Punct sfârșit	X / Y	Lungime segmen t
103	587.337,018 636.874,56	104	587.334,117 636.871,566	4.169
106	587.282,921 636.855,352	107	587.255,854 636.818,688	45.57 3
109	587.186,472 636.753,434	110	587.156,919 636.724,985	41.02 1
112	586.930,039 636.391,019	113	586.877,122 636.221,685	177.4 1
115	586.312,484 635.564,828	116	585.915,608 635.604,516	398.8 55
118	585.346,753 635.412,692	119	585.082,169 635.194,411	343.0 03
121	584.543,266 634.780,147	122	584.549,602 634.778,485	6.55
124	584.575,35 634.768,554	125	584.610,901 634.763,882	35.85 7
127	584.646,031 634.758,164	128	584.657,184 634.746,172	16.37 7
130	584.695,663 634.719,89	131	584.720,311 634.720,813	24.66 5
133	584.749,736 634.673,576	134	584.748,008 634.668,093	5.749
136	584.733,793 634.649,643	137	584.732,44 634.648,877	1.555
139	584.677,215 634.645,167	140	584.681,293 634.632,765	13.05 5
142	584.724,275 634.602,668	143	584.726,355 634.601,036	2.644
145	584.788,718 634.588,347	146	584.797,121 634.571,216	19.08 1
148	584.829,027 634.542,276	149	584.829,796 634.525,616	16.67 8
151	584.849,106 634.481,285	152	584.860,278 634.467,999	17.35 9
154	584.877,812 634.439,747	155	584.850,679 634.391,039	55.75 5
157	584.817,828 634.369,692	158	584.800,11 634.365,629	18.17 8
160	584.771,254 634.330,514	161	584.769,706 634.327,574	3.323
163	584.748,384 634.306,122	164	584.745,618 634.302,933	4.221
166	584.732,011 634.288,761	167	584.734,14 634.278,267	10.70 8
169	584.762,574 634.241,83	170	584.773,48 634.227,52	17.99 2
172	584.800,191 634.200,473	173	584.811,702 634.183,775	20.28 1
175	584.848,511 634.160,323	176	584.862,209 634.167,202	15.32 8
178	584.885,754 634.183,18	179	584.898,175 634.186,158	12.77 3
181	584.934,461 634.193,448	182	584.952,094 634.193,901	17.63 9
184	584.994,036 634.175,789	185	584.991,525 634.163,672	12.37 4
187	584.997,025 634.130,307	188	585.006,401 634.108,429	23.80 2
190	585.029,936 634.093,472	191	585.042,066 634.091,73	12.25 4
193	585.068,239 634.072,292	194	585.074,359 634.067,673	7.667
196	585.076,852 634.042,235	197	585.072,619 634.031,177	11.84 1
199	585.071,079 634.002,339	200	585.068,862 633.986,464	16.02 9

Punct început	X / Y	Punct sfârșit	X / Y	Lungime segmen t
104	587.334,117 636.871,566	105	587.304,466 636.857,715	32.72 7
107	587.255,854 636.818,688	108	587.216,144 636.780,715	54.94 4
110	587.156,919 636.724,985	111	587.067,622 636.581,519	168.9 87
113	586.877,122 636.221,685	114	586.707,788 635.999,435	279.4 08
116	585.915,608 635.604,516	117	585.637,795 635.544,984	284.1 2
119	585.082,169 635.194,411	120	584.698,522 635.009,202	426.0 13
122	584.549,602 634.778,485	123	584.569,406 634.773,162	20.50 7
125	584.610,901 634.763,882	126	584.627,605 634.763,005	16.72 7
128	584.657,184 634.746,172	129	584.661,474 634.735,132	11.84 4
131	584.720,311 634.720,813	132	584.744,251 634.691,242	38.04 7
134	584.748,008 634.668,093	135	584.738,228 634.652,154	18.7
137	584.732,44 634.648,877	138	584.705,132 634.647,74	27.33 2
140	584.681,293 634.632,765	141	584.696,572 634.620,611	19.52 4
143	584.726,355 634.601,036	144	584.760,609 634.597,91	34.39 6
146	584.797,121 634.571,216	147	584.796,923 634.559,68	11.53 8
149	584.829,796 634.525,616	150	584.836,854 634.504,973	21.81 6
152	584.860,278 634.467,999	153	584.872,654 634.453,721	18.89 5
155	584.850,679 634.391,039	156	584.836,989 634.377,617	19.17 2
158	584.800,11 634.365,629	159	584.785,152 634.356,919	17.30 9
161	584.769,706 634.327,574	162	584.763,687 634.323,768	7.121
164	584.745,618 634.302,933	165	584.739,703 634.298,298	7.515
167	584.734,14 634.278,267	168	584.750,613 634.260,173	24.46 9
170	584.773,48 634.227,52	171	584.784,324 634.214,24	17.14 5
173	584.811,702 634.183,775	174	584.840,014 634.159,95	37.00 3
176	584.862,209 634.167,202	177	584.869,615 634.178,928	13.86 9
179	584.898,175 634.186,158	180	584.917,585 634.191,913	20.24 5
182	584.952,094 634.193,901	183	584.964,879 634.186,813	14.61 8
185	584.991,525 634.163,672	186	584.991,219 634.142,196	21.47 8
188	585.006,401 634.108,429	189	585.018,831 634.100,189	14.91 3
191	585.042,066 634.091,73	192	585.053,458 634.082,745	14.50 9
194	585.074,359 634.067,673	195	585.077,882 634.052,195	15.87 4
197	585.072,619 634.031,177	198	585.068,418 634.015,261	16.46 1
200	585.068,862 633.986,464	201	585.415,954 634.072,516	357.6

Punct început	X / Y	Punct sfârșit	X / Y	Lungime segmen t
105	587.304,466 636.857,715	106	587.282,921 636.855,352	21.67 4
108	587.216,144 636.780,715	109	587.186,472 636.753,434	40.30 7
111	587.067,622 636.581,519	112	586.930,039 636.391,019	234.9 88
114	586.707,788 635.999,435	115	586.312,484 635.564,828	587.4 93
117	585.637,795 635.544,984	118	585.346,753 635.412,692	319.6 98
120	584.698,522 635.009,202	121	584.543,266 634.780,147	276.7 14
123	584.569,406 634.773,162	124	584.575,35 634.768,554	7.521
126	584.627,605 634.763,005	127	584.646,031 634.758,164	19.05 1
129	584.661,474 634.735,132	130	584.695,663 634.719,89	37.43 3
132	584.744,251 634.691,242	133	584.749,736 634.673,576	18.49 8
135	584.738,228 634.652,154	136	584.733,793 634.649,643	5.097
138	584.705,132 634.647,74	139	584.677,215 634.645,167	28.03 5
141	584.696,572 634.620,611	142	584.724,275 634.602,668	33.00 6
144	584.760,609 634.597,91	145	584.788,718 634.588,347	29.69 1
147	584.796,923 634.559,68	148	584.829,027 634.542,276	36.51 8
150	584.836,854 634.504,973	151	584.849,106 634.481,285	26.66 9
153	584.872,654 634.453,721	154	584.877,812 634.439,747	14.89 6
156	584.836,989 634.377,617	157	584.817,828 634.369,692	20.73 5
159	584.785,152 634.356,919	160	584.771,254 634.330,514	29.83 9
162	584.763,687 634.323,768	163	584.748,384 634.306,122	23.35 7
165	584.739,703 634.298,298	166	584.732,011 634.288,761	12.25 2
168	584.750,613 634.260,173	169	584.762,574 634.241,83	21.89 8
171	584.784,324 634.214,24	172	584.800,191 634.200,473	21.00 7
174	584.840,014 634.159,95	175	584.848,511 634.160,323	8.505
177	584.869,615 634.178,928	178	584.885,754 634.183,18	16.69
180	584.917,585 634.191,913	181	584.934,461 634.193,448	16.94 6
183	584.964,879 634.186,813	184	584.994,036 634.175,789	31.17 1
186	584.991,219 634.142,196	187	584.997,025 634.130,307	13.23 1
189	585.018,831 634.100,189	190	585.029,936 634.093,472	12.97 8
192	585.053,458 634.082,745	193	585.068,239 634.072,292	18.10 4
195	585.077,882 634.052,195	196	585.076,852 634.042,235	10.01 3
198	585.068,418 634.015,261	199	585.071,079 634.002,339	13.19 3
201	585.415,954 634.072,516	202	585.482,214 634.038,385	74.53 4

Punct început	X / Y	Punct sfârșit	X / Y	Lungime segmen t	Punct început	X / Y	Punct sfârșit	X / Y	Lungime segmen t	Punct început	X / Y	Punct sfârșit	X / Y	Lungime segmen t
202	585.482,214 634.038,385	203	585.605,649 633.984,332	134.7 51	203	585.605,649 633.984,332	204	585.781,019 634.022,146	179.4	204	585.781,019 634.022,146	205	585.778,498 634.038,601	16.64 7
205	585.778,498 634.038,601	206	585.803,096 634.033,646	25.09 2	206	585.803,096 634.033,646	207	585.852,417 634.035,183	49.34 5	207	585.852,417 634.035,183	208	585.852,088 634.036,553	1.409
208	585.852,088 634.036,553	209	585.878,314 634.039,853	26.43 3	209	585.878,314 634.039,853	210	585.890,118 634.039,088	11.82 9	210	585.890,118 634.039,088	211	585.903,418 634.040,297	13.35 5
211	585.903,418 634.040,297	212	585.919,376 634.050,962	19.19 4	212	585.919,376 634.050,962	213	585.923,31 634.051,945	4.055	213	585.923,31 634.051,945	214	585.932,014 634.048,965	9.2
214	585.932,014 634.048,965	215	585.946,726 634.048,237	14.73	215	585.946,726 634.048,237	216	585.954,699 634.061,849	15.77 5	216	585.954,699 634.061,849	217	585.958,49 634.068,322	7.501
217	585.958,49 634.068,322	218	585.967,289 634.085,284	19.10 8	218	585.967,289 634.085,284	219	585.984,331 634.103,943	25.27	219	585.984,331 634.103,943	220	586.005,95 634.126,133	30.98
220	586.005,95 634.126,133	221	586.030,371 634.104,622	32.54 4	221	586.030,371 634.104,622	222	586.056,559 634.091,447	29.31 5	222	586.056,559 634.091,447	223	586.069,57 634.086,926	13.77 4
223	586.069,57 634.086,926	224	586.095,699 634.084,979	26.20 1	224	586.095,699 634.084,979	225	586.104,452 634.080,616	9.78	225	586.104,452 634.080,616	226	586.114,658 634.073,776	12.28 6
226	586.114,658 634.073,776	227	586.123,205 634.063,708	13.20 7	227	586.123,205 634.063,708	228	586.131,603 634.058,531	9.865	228	586.131,603 634.058,531	229	586.151,208 634.046,445	23.03 1
229	586.151,208 634.046,445	230	586.157,842 634.038,152	10.62	230	586.157,842 634.038,152	231	586.170,387 634.026,411	17.18 2	231	586.170,387 634.026,411	232	586.191,916 634.011,183	26.37
232	586.191,916 634.011,183	233	586.204,538 634.005,935	13.67	233	586.204,538 634.005,935	234	586.221,449 634.002,039	17.35 4	234	586.221,449 634.002,039	235	586.232,441 633.999,873	11.20 3
235	586.232,441 633.999,873	236	586.251,274 633.999,454	18.83 8	236	586.251,274 633.999,454	237	586.263,131 633.998,605	11.88 7	237	586.263,131 633.998,605	238	586.268,266 633.998,939	5.146
238	586.268,266 633.998,939	239	586.286,915 634.000,15	18.68 8	239	586.286,915 634.000,15	240	586.299,535 634.001,264	12.66 9	240	586.299,535 634.001,264	241	586.323,23 634.000,668	23.70 2
241	586.323,23 634.000,668	242	586.335,862 634.012,66	17.41 8	242	586.335,862 634.012,66	243	586.326,669 634.017,611	10.44 1	243	586.326,669 634.017,611	244	586.320,257 634.018,881	6.537
244	586.320,257 634.018,881	245	586.310,242 634.021,867	10.45 1	245	586.310,242 634.021,867	246	586.302,052 634.024,059	8.478	246	586.302,052 634.024,059	247	586.294,079 634.030,982	10.55 9
247	586.294,079 634.030,982	248	586.289,435 634.033,166	5.132	248	586.289,435 634.033,166	249	586.278,293 634.040,079	13.11 2	249	586.278,293 634.040,079	250	586.266,329 634.041,532	12.05 2
250	586.266,329 634.041,532	251	586.253,016 634.049,343	15.43 5	251	586.253,016 634.049,343	252	586.244,506 634.057,525	11.80 5	252	586.244,506 634.057,525	253	586.235,359 634.074,245	19.05 8
253	586.235,359 634.074,245	254	586.227,213 634.083,775	12.53 7	254	586.227,213 634.083,775	255	586.221,671 634.093,451	11.15 1	255	586.221,671 634.093,451	256	586.220,177 634.103,738	10.39 5
256	586.220,177 634.103,738	257	586.210,899 634.117,83	16.87 2	257	586.210,899 634.117,83	258	586.198,079 634.130,656	18.13 4	258	586.198,079 634.130,656	259	586.195,142 634.136,33	6.389
259	586.195,142 634.136,33	260	586.193,729 634.142,001	5.844	260	586.193,729 634.142,001	261	586.181,794 634.155,873	18.3	261	586.181,794 634.155,873	262	586.172,219 634.166,276	14.13 9
262	586.172,219 634.166,276	263	586.173,433 634.179,306	13.08 6	263	586.173,433 634.179,306	264	586.164,366 634.187,952	12.52 9	264	586.164,366 634.187,952	265	586.152,847 634.200,441	16.99
265	586.152,847 634.200,441	266	586.143,058 634.219,487	21.41 4	266	586.143,058 634.219,487	267	586.141,736 634.237,191	17.75 3	267	586.141,736 634.237,191	268	586.140,931 634.257,31	20.13 5
268	586.140,931 634.257,31	269	586.124,211 634.282,043	29.85 4	269	586.124,211 634.282,043	270	586.114,706 634.297,206	17.89 6	270	586.114,706 634.297,206	271	586.113,814 634.305,816	8.656
271	586.113,814 634.305,816	272	586.072,933 634.278,926	48.93 2	272	586.072,933 634.278,926	273	586.071,132 634.270,98	8.148	273	586.071,132 634.270,98	274	586.066,928 634.263,737	8.375
274	586.066,928 634.263,737	275	586.058,211 634.260,982	9.142	275	586.058,211 634.260,982	276	586.030,887 634.258,124	27.47 3	276	586.030,887 634.258,124	277	586.013,939 634.260,804	17.15 9
277	586.013,939 634.260,804	278	585.997,679 634.268,714	18.08 2	278	585.997,679 634.268,714	279	585.986,427 634.288,169	22.47 5	279	585.986,427 634.288,169	280	585.983,794 634.296,925	9.143
280	585.983,794 634.296,925	281	585.961,957 634.288,895	23.26 7	281	585.961,957 634.288,895	282	585.929,703 634.304,133	35.67 2	282	585.929,703 634.304,133	283	585.909,743 634.313,563	22.07 5
283	585.909,743 634.313,563	284	585.899,652 634.314,257	10.11 5	284	585.899,652 634.314,257	285	585.881,747 634.320,655	19.01 4	285	585.881,747 634.320,655	286	585.875,538 634.320,155	6.229
286	585.875,538 634.320,155	287	585.858,179 634.317,635	17.54 1	287	585.858,179 634.317,635	288	585.841,498 634.332,592	22.40 5	288	585.841,498 634.332,592	289	585.818,705 634.356,73	33.19 9
289	585.818,705 634.356,73	290	585.812,323 634.335,172	22.48 3	290	585.812,323 634.335,172	291	585.805,886 634.313,431	22.67 4	291	585.805,886 634.313,431	292	585.776,122 634.300,414	32.48 6
292	585.776,122 634.300,414	293	585.776,143 634.300,362	0.056	293	585.776,143 634.300,362	294	585.760,733 634.293,738	16.77 3	294	585.760,733 634.293,738	295	585.745,775 634.296,762	15.26 1
295	585.745,775 634.296,762	296	585.743,03 634.296,528	2.755	296	585.743,03 634.296,528	297	585.712,092 634.297,807	30.96 4	297	585.712,092 634.297,807	298	585.704,258 634.298,106	7.84
298	585.704,258 634.298,106	299	585.673,177 634.296,602	31.11 7	299	585.673,177 634.296,602	300	585.647,138 634.297,24	26.04 7	300	585.647,138 634.297,24	301	585.632,038 634.314,311	22.79 1

Punct început	X / Y	Punct sfârşit	X / Y	Lungime segment	Punct început	X / Y	Punct sfârşit	X / Y	Lungime segment	Punct început	X / Y	Punct sfârşit	X / Y	Lungime segment
301	585.632,038 634.314,311	302	585.614,069 634.331,488	24.858	302	585.614,069 634.331,488	303	585.588,134 634.354,759	34.845	303	585.588,134 634.354,759	304	585.557,789 634.362,364	31.283
304	585.557,789 634.362,364	305	585.550,548 634.370,576	10.948	305	585.550,548 634.370,576	306	585.554,318 634.355,445	15.594	306	585.554,318 634.355,445	307	585.556,906 634.337,423	18.207
307	585.556,906 634.337,423	308	585.552,804 634.323,259	14.746	308	585.552,804 634.323,259	309	585.551,389 634.315,34	8.044	309	585.551,389 634.315,34	310	585.533,598 634.306,666	19.793
310	585.533,598 634.306,666	311	585.519,776 634.305,393	13.88	311	585.519,776 634.305,393	312	585.492,883 634.297,734	27.962	312	585.492,883 634.297,734	313	585.474,65 634.290,932	19.46
313	585.474,65 634.290,932	314	585.472,034 634.298,596	8.098	314	585.472,034 634.298,596	315	585.455,473 634.326,398	32.361	315	585.455,473 634.326,398	316	585.443,122 634.370,94	46.223
316	585.443,122 634.370,94	317	585.441,103 634.374,342	3.956	317	585.441,103 634.374,342	318	585.438,136 634.381,882	8.103	318	585.438,136 634.381,882	319	585.433,28 634.403,99	22.635
319	585.433,28 634.403,99	320	585.429,466 634.408,46	5.876	320	585.429,466 634.408,46	321	585.421,398 634.425,6	18.944	321	585.421,398 634.425,6	322	585.413,635 634.430,198	9.023
322	585.413,635 634.430,198	323	585.402,16 634.442,552	16.861	323	585.402,16 634.442,552	324	585.386,353 634.463,454	26.206	324	585.386,353 634.463,454	325	585.385,909 634.474,829	11.384
325	585.385,909 634.474,829	326	585.393,788 634.480,912	9.954	326	585.393,788 634.480,912	327	585.398,919 634.488,357	9.042	327	585.398,919 634.488,357	328	585.421,001 634.496,412	23.505
328	585.421,001 634.496,412	329	585.433,632 634.503,673	14.569	329	585.433,632 634.503,673	330	585.442,164 634.506,42	8.963	330	585.442,164 634.506,42	331	585.455,392 634.516,545	16.658
331	585.455,392 634.516,545	332	585.464,984 634.522,101	11.085	332	585.464,984 634.522,101	333	585.487,042 634.520,236	22.137	333	585.487,042 634.520,236	334	585.513,519 634.548,968	39.071
334	585.513,519 634.548,968	335	585.532,197 634.561,19	22.321	335	585.532,197 634.561,19	336	585.559,149 634.569,307	28.148	336	585.559,149 634.569,307	337	585.579,987 634.592,39	31.097
337	585.579,987 634.592,39	338	585.596,299 634.606,523	21.583	338	585.596,299 634.606,523	339	585.606,083 634.613,106	11.792	339	585.606,083 634.613,106	340	585.632,51 634.623,538	28.411
340	585.632,51 634.623,538	341	585.643,841 634.631,755	13.997	341	585.643,841 634.631,755	342	585.646,583 634.633,744	3.387	342	585.646,583 634.633,744	343	585.667,739 634.622,395	24.008
343	585.667,739 634.622,395	344	585.704,014 634.622,032	36.277	344	585.704,014 634.622,032	345	585.735,048 634.629,633	31.951	345	585.735,048 634.629,633	346	585.756,351 634.641,774	24.52
346	585.756,351 634.641,774	347	585.781,965 634.644,35	25.743	347	585.781,965 634.644,35	348	585.794,999 634.635,524	15.741	348	585.794,999 634.635,524	349	585.834,028 634.658,165	45.121
349	585.834,028 634.658,165	350	585.820,099 634.668,972	17.63	350	585.820,099 634.668,972	351	585.799,29 634.691,352	30.559	351	585.799,29 634.691,352	352	585.776,927 634.716,681	33.788
352	585.776,927 634.716,681	353	585.774,518 634.719,409	3.639	353	585.774,518 634.719,409	354	585.771,764 634.739,333	20.113	354	585.771,764 634.739,333	355	585.770,046 634.751,764	12.549
355	585.770,046 634.751,764	356	585.754,704 634.773,071	26.256	356	585.754,704 634.773,071	357	585.730,915 634.797,184	33.873	357	585.730,915 634.797,184	358	585.701,388 634.814,733	34.348
358	585.701,388 634.814,733	359	585.664,1 634.842,991	46.786	359	585.664,1 634.842,991	360	585.647,499 634.868,135	30.13	360	585.647,499 634.868,135	361	585.630,358 634.908,313	43.682
361	585.630,358 634.908,313	362	585.652,647 634.942,754	41.024	362	585.652,647 634.942,754	363	585.663,727 634.981,867	40.652	363	585.663,727 634.981,867	364	585.669,964 635.001,612	20.707
364	585.669,964 635.001,612	365	585.667,583 635.024,42	22.932	365	585.667,583 635.024,42	366	585.682,484 635.025,402	14.933	366	585.682,484 635.025,402	367	585.706,888 635.028,731	24.63
367	585.706,888 635.028,731	368	585.719,353 635.029,56	12.493	368	585.719,353 635.029,56	369	585.746,501 635.030,599	27.168	369	585.746,501 635.030,599	370	585.756,663 635.028,875	10.307
370	585.756,663 635.028,875	371	585.762,059 635.027,959	5.473	371	585.762,059 635.027,959	372	585.787,049 635.020,151	26.181	372	585.787,049 635.020,151	373	585.808,886 635.014,862	22.468
373	585.808,886 635.014,862	374	585.812,757 635.013,049	4.275	374	585.812,757 635.013,049	375	585.822,069 635.008,689	10.282	375	585.822,069 635.008,689	376	585.829,07 634.999,214	11.781
376	585.829,07 634.999,214	377	585.836,156 634.988,467	12.873	377	585.836,156 634.988,467	378	585.844,645 634.976,112	14.99	378	585.844,645 634.976,112	379	585.849,127 634.962,465	14.364
379	585.849,127 634.962,465	380	585.848,365 634.938,661	23.816	380	585.848,365 634.938,661	381	585.848,645 634.924,033	14.631	381	585.848,645 634.924,033	382	585.837,652 634.910,377	17.531
382	585.837,652 634.910,377	383	585.826,428 634.892,899	20.772	383	585.826,428 634.892,899	384	585.826,614 634.892,652	0.309	384	585.826,614 634.892,652	385	585.818,691 634.873,932	20.328
385	585.818,691 634.873,932	386	585.806,575 634.863,402	16.052	386	585.806,575 634.863,402	387	585.802,272 634.847,627	16.351	387	585.802,272 634.847,627	388	585.797,893 634.829,946	18.215
388	585.797,893 634.829,946	389	585.806,586 634.815,378	16.965	389	585.806,586 634.815,378	390	585.831,699 634.806,614	26.598	390	585.831,699 634.806,614	391	585.862,731 634.795,19	33.068
391	585.862,731 634.795,19	392	585.882,988 634.792,216	20.474	392	585.882,988 634.792,216	393	585.892,354 634.787,904	10.311	393	585.892,354 634.787,904	394	585.906,163 634.781,546	15.202
394	585.906,163 634.781,546	395	585.920,061 634.769,697	18.263	395	585.920,061 634.769,697	396	585.924,898 634.739,176	30.902	396	585.924,898 634.739,176	397	585.909,415 634.716,348	27.583
397	585.909,415 634.716,348	398	585.907,793 634.708,737	7.782	398	585.907,793 634.708,737	399	585.919,654 634.698,004	15.996	399	585.919,654 634.698,004	400	585.930,905 634.691,17	13.164

Punct început	X / Y	Punct sfârșit	X / Y	Lungime segment	Punct început	X / Y	Punct sfârșit	X / Y	Lungime segment	Punct început	X / Y	Punct sfârșit	X / Y	Lungime segment
400	585.930,905 634.691,17	401	585.938,098 634.684,294	9.951	401	585.938,098 634.684,294	402	585.947,961 634.679,768	10.852	402	585.947,961 634.679,768	403	585.958,568 634.679,927	10.608
403	585.958,568 634.679,927	404	585.975,057 634.678,161	16.583	404	585.975,057 634.678,161	405	585.992,124 634.674,048	17.556	405	585.992,124 634.674,048	406	586.015,483 634.679,914	24.084
406	586.015,483 634.679,914	407	586.040,821 634.682,056	25.428	407	586.040,821 634.682,056	408	586.066,665 634.675,979	26.549	408	586.066,665 634.675,979	409	586.074,194 634.672,344	8.361
409	586.074,194 634.672,344	410	586.082,282 634.668,439	8.981	410	586.082,282 634.668,439	411	586.108,257 634.660,399	27.191	411	586.108,257 634.660,399	412	586.113,956 634.659,333	5.798
412	586.113,956 634.659,333	413	586.123,975 634.661,933	10.351	413	586.123,975 634.661,933	414	586.139,255 634.659,469	15.477	414	586.139,255 634.659,469	415	586.147,93 634.664,522	10.039
415	586.147,93 634.664,522	416	586.159,982 634.668,853	12.807	416	586.159,982 634.668,853	417	586.167,48 634.673,369	8.753	417	586.167,48 634.673,369	418	586.175,016 634.674,541	7.627
418	586.175,016 634.674,541	419	586.194,182 634.673,576	19.19	419	586.194,182 634.673,576	420	586.212,015 634.672,223	17.884	420	586.212,015 634.672,223	421	586.230,912 634.665,677	19.999
421	586.230,912 634.665,677	422	586.248,233 634.663,292	17.484	422	586.248,233 634.663,292	423	586.259,664 634.659,461	12.056	423	586.259,664 634.659,461	424	586.272,864 634.652,713	14.825
424	586.272,864 634.652,713	425	586.281,38 634.645,906	10.902	425	586.281,38 634.645,906	426	586.294,153 634.634,929	16.842	426	586.294,153 634.634,929	427	586.298,796 634.624,965	10.993
427	586.298,796 634.624,965	428	586.301,586 634.615,063	10.288	428	586.301,586 634.615,063	429	586.325,483 634.597,835	29.46	429	586.325,483 634.597,835	430	586.325,717 634.576,89	20.946
430	586.325,717 634.576,89	431	586.327,821 634.551,44	25.537	431	586.327,821 634.551,44	432	586.333,009 634.536,07	16.222	432	586.333,009 634.536,07	433	586.349,108 634.530,884	16.914
433	586.349,108 634.530,884	434	586.404,604 634.484,318	72.444	434	586.404,604 634.484,318	435	586.417,447 634.484,318	12.843	435	586.417,447 634.484,318	436	586.439,085 634.483,791	21.644
436	586.439,085 634.483,791	437	586.454,569 634.477,421	16.743	437	586.454,569 634.477,421	438	586.460,343 634.475,283	6.157	438	586.460,343 634.475,283	439	586.461,472 634.472,467	3.034
439	586.461,472 634.472,467	440	586.461,747 634.469,868	2.614	440	586.461,747 634.469,868	441	586.459,485 634.463,799	6.477	441	586.459,485 634.463,799	442	586.458,971 634.458,433	5.391
442	586.458,971 634.458,433	443	586.454,33 634.447,423	11.948	443	586.454,33 634.447,423	444	586.453,65 634.442,299	5.169	444	586.453,65 634.442,299	445	586.453,883 634.436,716	5.588
445	586.453,883 634.436,716	446	586.460,209 634.428,23	10.584	446	586.460,209 634.428,23	447	586.466,376 634.421,252	9.313	447	586.466,376 634.421,252	448	586.465,019 634.410,927	10.414
448	586.465,019 634.410,927	449	586.465,846 634.403,806	7.169	449	586.465,846 634.403,806	450	586.467,635 634.399,883	4.312	450	586.467,635 634.399,883	451	586.467,927 634.392,674	7.215
451	586.467,927 634.392,674	452	586.469,171 634.376,378	16.343	452	586.469,171 634.376,378	453	586.468,312 634.366,233	10.181	453	586.468,312 634.366,233	454	586.466,796 634.363,971	2.723
454	586.466,796 634.363,971	455	586.466,912 634.362,307	1.668	455	586.466,912 634.362,307	456	586.470,24 634.354,254	8.714	456	586.470,24 634.354,254	457	586.480,752 634.339,611	18.026
457	586.480,752 634.339,611	458	586.489,389 634.327,912	14.542	458	586.489,389 634.327,912	459	586.494,396 634.321,717	7.965	459	586.494,396 634.321,717	460	586.503,188 634.311,334	13.605
460	586.503,188 634.311,334	461	586.516,846 634.300,327	17.541	461	586.516,846 634.300,327	462	586.527,915 634.285,995	18.109	462	586.527,915 634.285,995	463	586.522,728 634.282,23	6.409
463	586.522,728 634.282,23	464	586.523,399 634.277,721	4.559	464	586.523,399 634.277,721	465	586.527,706 634.270,346	8.541	465	586.527,706 634.270,346	466	586.543,436 634.300,736	34.22
466	586.543,436 634.300,736	467	586.543,556 634.347,463	46.727	467	586.543,556 634.347,463	468	586.556,495 634.376,284	31.592	468	586.556,495 634.376,284	469	586.557,619 634.394,859	18.609
469	586.557,619 634.394,859	470	586.551,184 634.407,469	14.157	470	586.551,184 634.407,469	471	586.548,769 634.433,42	26.063	471	586.548,769 634.433,42	472	586.550,714 634.440,08	6.938
472	586.550,714 634.440,08	473	586.546,87 634.447,505	8.361	473	586.546,87 634.447,505	474	586.540,018 634.463,461	17.365	474	586.540,018 634.463,461	475	586.540,223 634.465,984	2.531
475	586.540,223 634.465,984	476	586.531,289 634.475,425	12.998	476	586.531,289 634.475,425	477	586.527,727 634.477,696	4.224	477	586.527,727 634.477,696	478	586.520,054 634.488,963	13.632
478	586.520,054 634.488,963	479	586.517,508 634.493,506	5.208	479	586.517,508 634.493,506	480	586.515,078 634.497,457	4.638	480	586.515,078 634.497,457	481	586.508,445 634.504,94	10.0
481	586.508,445 634.504,94	482	586.502,2 634.508,37	7.125	482	586.502,2 634.508,37	483	586.499,795 634.510,743	3.379	483	586.499,795 634.510,743	484	586.496,013 634.514,351	5.227
484	586.496,013 634.514,351	485	586.495,738 634.526,927	12.579	485	586.495,738 634.526,927	486	586.500,11 634.526,379	4.406	486	586.500,11 634.526,379	487	586.500,899 634.528,526	2.287
487	586.500,899 634.528,526	488	586.512,605 634.536,107	13.946	488	586.512,605 634.536,107	489	586.515,57 634.537,297	3.195	489	586.515,57 634.537,297	490	586.519,125 634.540,79	4.984
490	586.519,125 634.540,79	491	586.525,165 634.544,818	7.26	491	586.525,165 634.544,818	492	586.536,267 634.554,124	14.486	492	586.536,267 634.554,124	493	586.539,086 634.558,737	5.406
493	586.539,086 634.558,737	494	586.548,101 634.548,852	13.378	494	586.548,101 634.548,852	495	586.562,496 634.551,143	14.576	495	586.562,496 634.551,143	496	586.577,823 634.579,291	32.05
496	586.577,823 634.579,291	497	586.597,453 634.583,793	20.14	497	586.597,453 634.583,793	498	586.610,063 634.583,201	12.624	498	586.610,063 634.583,201	499	586.620,644 634.583,274	10.581

Punct început	X / Y	Punct sfârșit	X / Y	Lungime segment	Punct început	X / Y	Punct sfârșit	X / Y	Lungime segment	Punct început	X / Y	Punct sfârșit	X / Y	Lungime segment
499	586.620,644 634.583,274	500	586.626,486 634.589,709	8.691	500	586.626,486 634.589,709	501	586.629,413 634.594,521	5.632	501	586.629,413 634.594,521	502	586.630,911 634.597,46	3.299
502	586.630,911 634.597,46	503	586.632,509 634.604,626	7.342	503	586.632,509 634.604,626	504	586.634,329 634.618,758	14.249	504	586.634,329 634.618,758	505	586.635,122 634.635,866	17.126
505	586.635,122 634.635,866	506	586.638,346 634.637,217	3.496	506	586.638,346 634.637,217	507	586.644,451 634.645,151	10.011	507	586.644,451 634.645,151	508	586.637,755 634.655,323	12.178
508	586.637,755 634.655,323	509	586.632,208 634.674,389	19.857	509	586.632,208 634.674,389	510	586.636,638 634.675,174	4.499	510	586.636,638 634.675,174	511	586.633,82 634.688,539	13.659
511	586.633,82 634.688,539	512	586.629,65 634.699,854	12.059	512	586.629,65 634.699,854	513	586.603,41 634.724,027	35.677	513	586.603,41 634.724,027	514	586.594,597 634.746,126	23.791
514	586.594,597 634.746,126	515	586.602,654 634.765,414	20.903	515	586.602,654 634.765,414	516	586.615,318 634.779,064	18.62	516	586.615,318 634.779,064	517	586.596,749 634.808,52	34.82
517	586.596,749 634.808,52	518	586.588,591 634.816,572	11.462	518	586.588,591 634.816,572	519	586.575,126 634.837,753	25.099	519	586.575,126 634.837,753	520	586.557,837 634.856,501	25.503
520	586.557,837 634.856,501	521	586.546,867 634.878,029	24.162	521	586.546,867 634.878,029	522	586.537,167 634.896,844	21.168	522	586.537,167 634.896,844	523	586.546,94 634.904,329	12.31
523	586.546,94 634.904,329	524	586.556,439 634.912,742	12.689	524	586.556,439 634.912,742	525	586.573,13 634.909,53	16.997	525	586.573,13 634.909,53	526	586.586,812 634.898,785	17.397
526	586.586,812 634.898,785	527	586.611,334 634.877,142	32.707	527	586.611,334 634.877,142	528	586.631,789 634.869,956	21.681	528	586.631,789 634.869,956	529	586.658,813 634.855,428	30.682
529	586.658,813 634.855,428	530	586.692,255 634.825,803	44.677	530	586.692,255 634.825,803	531	586.719,133 634.812,465	30.005	531	586.719,133 634.812,465	532	586.738,892 634.794,369	26.793
532	586.738,892 634.794,369	533	586.743,395 634.786,375	9.175	533	586.743,395 634.786,375	534	586.747,269 634.777,063	10.086	534	586.747,269 634.777,063	535	586.727,572 634.767,454	21.916
535	586.727,572 634.767,454	536	586.801,393 634.721,875	86.758	536	586.801,393 634.721,875	537	586.810,387 634.725,814	9.819	537	586.810,387 634.725,814	538	586.820,652 634.734,959	13.748
538	586.820,652 634.734,959	539	586.824,26 634.735,678	3.679	539	586.824,26 634.735,678	540	586.833,1 634.727,234	12.225	540	586.833,1 634.727,234	541	586.836,476 634.722,498	5.816
541	586.836,476 634.722,498	542	586.846,701 634.703,157	21.877	542	586.846,701 634.703,157	543	586.847,679 634.704,83	1.938	543	586.847,679 634.704,83	544	586.848,775 634.714,761	9.991
544	586.848,775 634.714,761	545	586.858,153 634.726,541	15.057	545	586.858,153 634.726,541	546	586.873,869 634.741,499	21.696	546	586.873,869 634.741,499	547	586.885,03 634.747,326	12.591
547	586.885,03 634.747,326	548	586.895,409 634.754,503	12.619	548	586.895,409 634.754,503	549	586.904,917 634.756,74	9.768	549	586.904,917 634.756,74	550	586.915,887 634.753,518	11.433
550	586.915,887 634.753,518	551	586.943,707 634.749,85	28.061	551	586.943,707 634.749,85	552	586.943,39 634.743,796	6.062	552	586.943,39 634.743,796	553	586.955,959 634.733,908	15.992
553	586.955,959 634.733,908	554	586.971,299 634.711,33	27.296	554	586.971,299 634.711,33	555	586.983,245 634.697,637	18.172	555	586.983,245 634.697,637	556	586.960,284 634.669,795	36.089
556	586.960,284 634.669,795	557	586.962,698 634.664,901	5.457	557	586.962,698 634.664,901	558	586.962,756 634.653,888	11.013	558	586.962,756 634.653,888	559	586.959,876 634.630,265	23.798
559	586.959,876 634.630,265	560	586.975,939 634.610,493	25.475	560	586.975,939 634.610,493	561	586.974,468 634.604,607	6.067	561	586.974,468 634.604,607	562	586.955,716 634.593,827	21.63
562	586.955,716 634.593,827	563	586.936,608 634.574,947	26.862	563	586.936,608 634.574,947	564	586.934,522 634.568,512	6.765	564	586.934,522 634.568,512	565	586.935,226 634.556,991	11.542
565	586.935,226 634.556,991	566	586.927,504 634.552,612	8.877	566	586.927,504 634.552,612	567	586.927,366 634.552,534	0.159	567	586.927,366 634.552,534	568	586.918,834 634.549,426	9.08
568	586.918,834 634.549,426	569	586.906,821 634.544,25	13.081	569	586.906,821 634.544,25	570	586.903,797 634.541,027	4.42	570	586.903,797 634.541,027	571	586.899,326 634.534,382	8.009
571	586.899,326 634.534,382	572	586.889,903 634.520,376	16.881	572	586.889,903 634.520,376	573	586.889,58 634.497,816	22.562	573	586.889,58 634.497,816	574	586.892,629 634.479,612	18.458
574	586.892,629 634.479,612	575	586.884,221 634.479,978	8.416	575	586.884,221 634.479,978	576	586.873,508 634.459,472	23.136	576	586.873,508 634.459,472	577	586.867,196 634.453,868	8.441
577	586.867,196 634.453,868	578	586.860,299 634.444,463	11.663	578	586.860,299 634.444,463	579	586.855,369 634.437,559	8.484	579	586.855,369 634.437,559	580	586.847,407 634.429,667	11.211
580	586.847,407 634.429,667	581	586.833,756 634.419,686	16.911	581	586.833,756 634.419,686	582	586.828,004 634.413,868	8.181	582	586.828,004 634.413,868	583	586.809,39 634.413,515	18.617
583	586.809,39 634.413,515	584	586.782,103 634.407,561	27.929	584	586.782,103 634.407,561	585	586.768,768 634.409,254	13.442	585	586.768,768 634.409,254	586	586.755,08 634.403,066	15.022
586	586.755,08 634.403,066	587	586.750,656 634.391,355	12.519	587	586.750,656 634.391,355	588	586.745,863 634.389,861	5.02	588	586.745,863 634.389,861	589	586.745,62 634.392,826	2.975
589	586.745,62 634.392,826	590	586.743,547 634.396,948	4.614	590	586.743,547 634.396,948	591	586.739,0 634.400,811	5.966	591	586.739,0 634.400,811	592	586.731,499 634.402,538	7.697
592	586.731,499 634.402,538	593	586.725,841 634.400,619	5.975	593	586.725,841 634.400,619	594	586.708,991 634.394,789	17.83	594	586.708,991 634.394,789	595	586.701,297 634.399,366	8.952
595	586.701,297 634.399,366	596	586.695,54 634.397,911	5.938	596	586.695,54 634.397,911	597	586.688,862 634.393,437	8.038	597	586.688,862 634.393,437	598	586.679,53 634.384,091	13.207

Punct început	X / Y	Punct sfârșit	X / Y	Lungime segment	Punct început	X / Y	Punct sfârșit	X / Y	Lungime segment	Punct început	X / Y	Punct sfârșit	X / Y	Lungime segment
598	586.679,53 634.384,091	599	586.675,778 634.377,649	7.455	599	586.675,778 634.377,649	600	586.674,926 634.368,197	9.49	600	586.674,926 634.368,197	601	586.677,421 634.348,504	19.85
601	586.677,421 634.348,504	602	586.678,303 634.327,369	21.15 3	602	586.678,303 634.327,369	603	586.671,949 634.310,345	18.17 1	603	586.671,949 634.310,345	604	586.664,33 634.303,161	10.47 2
604	586.664,33 634.303,161	605	586.660,166 634.289,493	14.28 8	605	586.660,166 634.289,493	606	586.661,999 634.274,52	15.08 5	606	586.661,999 634.274,52	607	586.653,761 634.261,541	15.37 3
607	586.653,761 634.261,541	608	586.650,849 634.253,51	8.543	608	586.650,849 634.253,51	609	586.640,499 634.248,937	11.31 5	609	586.640,499 634.248,937	610	586.629,833 634.231,6	20.35 5
610	586.629,833 634.231,6	611	586.627,44 634.217,485	14.31 6	611	586.627,44 634.217,485	612	586.630,672 634.201,59	16.22	612	586.630,672 634.201,59	613	586.632,542 634.170,937	30.71
613	586.632,542 634.170,937	614	586.604,147 634.147,768	36.64 8	614	586.604,147 634.147,768	615	586.600,264 634.143,408	5.838	615	586.600,264 634.143,408	616	586.596,367 634.140,152	5.078
616	586.596,367 634.140,152	617	586.592,331 634.137,244	4.975	617	586.592,331 634.137,244	618	586.587,444 634.133,87	5.939	618	586.587,444 634.133,87	619	586.579,555 634.128,989	9.277
619	586.579,555 634.128,989	620	586.642,369 634.161,46	70.71	620	586.642,369 634.161,46	1	586.647,797 634.164,066	6.021					

** Lungimile segmentelor sunt determinate în planul de proiecție Stereo 70 și sunt rotunjite la 1 milimetru.

*** Distanța dintre puncte este formată din segmente cumulate ce sunt mai mici decât valoarea 1 milimetru.

**DATE DESPRE IMOBILUL NR. 6012**

Oficiul de Cadastru și Publicitate Imobiliară NEAMT
Biroul de Cadastru și Publicitate Imobiliară Targu-Neamt

A. Partea I. Descrierea imobilului

TEREN Extravilan

Adresa: Jud. Neamt, punct „Domesnic”

Nr. Crt	Nr cadastral Nr. topografic	Suprafața* (mp)	Observații / Referințe
A1	50867	Din acte: 530.000 Masurata: 409.018	Sector cadastral:138 Teren neimprejmuit; Imobil repositionat in urma lucrarilor de inregistrare sistematica.

B. Partea II. Proprietari și acte

Inscrieri privitoare la dreptul de proprietate și alte drepturi reale	Referințe
20822 / 18/12/2012	
Act Administrativ nr. 650, din 27/06/2007 emis de GUVERNUL ROMÂNIEI (act administrativ nr. 1/21-04-2003 emis de COMISIA COMUNALĂ PIPIRIG; act administrativ nr. 95/07-09-1998 emis de Prefectura Jud. Neamt; adresa nr. 12798/20-12-2012 emisa de Primaria Pipirig);	
B1	A1
Intabulare, drept de PROPRIETATE, dobandit prin Lege, cota actuala 1/1, cota initiala 1/1 1) COMUNA PIPIRIG - DOMENIU PUBLIC, CIF:2614228	

C. Partea III. SARCINI .

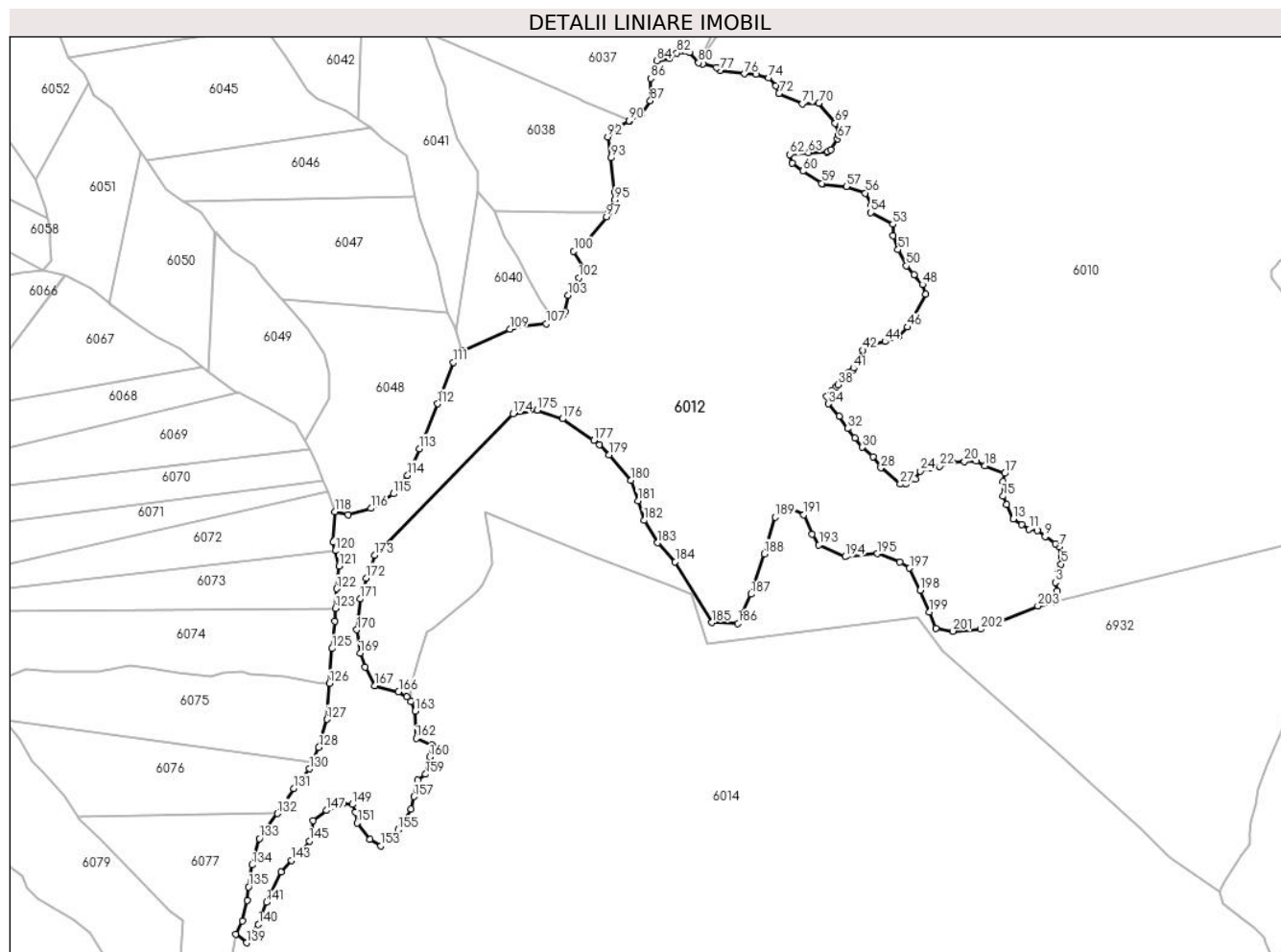
Inscrieri privind dezmembramintele dreptului de proprietate, drepturi reale de garanție și sarcini	Referințe
NU SUNT	

Anexa Nr. 1 La Partea I

Teren

Nr cadastral	Suprafața (mp)*	Observații / Referințe
50867	Din acte: 530.000 Masurata: 409.018	Imobil repositionat in urma lucrarilor de inregistrare sistematica.

* Suprafața este determinată în planul de proiecție Stereo 70.



Date referitoare la teren

Crt	Categorie folosință	Intra vilan	Suprafața (mp)	Tarla	Parcelă	Nr. topo	Observații / Referințe
1	pasune	NU	409.018	-	-	-	diferenta de 120982 mp pina la suprafata din act se regasesc in alta documentatie cadastrala

Lungime Segmente

1) Valorile lungimilor segmentelor sunt obținute din proiecție în plan.

Punct început	X / Y	Punct sfârșit	X / Y	Lungime segment	Punct început	X / Y	Punct sfârșit	X / Y	Lungime segment	Punct început	X / Y	Punct sfârșit	X / Y	Lungime segment
1	585.068,862 633.986,464	2	585.071,079 634.002,339	16.029	2	585.071,079 634.002,339	3	585.068,418 634.015,261	13.193	3	585.068,418 634.015,261	4	585.072,619 634.031,177	16.461
4	585.072,619 634.031,177	5	585.076,852 634.042,235	11.841	5	585.076,852 634.042,235	6	585.077,882 634.052,195	10.013	6	585.077,882 634.052,195	7	585.074,359 634.067,673	15.874
7	585.074,359 634.067,673	8	585.068,239 634.072,292	7.667	8	585.068,239 634.072,292	9	585.053,458 634.082,745	18.104	9	585.053,458 634.082,745	10	585.042,066 634.091,73	14.509
10	585.042,066 634.091,73	11	585.029,936 634.093,472	12.254	11	585.029,936 634.093,472	12	585.018,831 634.100,189	12.978	12	585.018,831 634.100,189	13	585.006,401 634.108,429	14.913

Punct început	X / Y	Punct sfârșit	X / Y	Lungime segment	Punct început	X / Y	Punct sfârșit	X / Y	Lungime segment	Punct început	X / Y	Punct sfârșit	X / Y	Lungime segment
13	585.006,401 634.108,429	14	584.997,025 634.130,307	23.802	14	584.997,025 634.130,307	15	584.991,219 634.142,196	13.231	15	584.991,219 634.142,196	16	584.991,525 634.163,672	21.478
16	584.991,525 634.163,672	17	584.994,036 634.175,789	12.374	17	584.994,036 634.175,789	18	584.964,879 634.186,813	31.171	18	584.964,879 634.186,813	19	584.952,094 634.193,901	14.618
19	584.952,094 634.193,901	20	584.934,461 634.193,448	17.639	20	584.934,461 634.193,448	21	584.917,585 634.191,913	16.946	21	584.917,585 634.191,913	22	584.898,175 634.186,158	20.245
22	584.898,175 634.186,158	23	584.885,754 634.183,18	12.773	23	584.885,754 634.183,18	24	584.869,615 634.178,928	16.69	24	584.869,615 634.178,928	25	584.862,209 634.167,202	13.869
25	584.862,209 634.167,202	26	584.848,511 634.160,323	15.328	26	584.848,511 634.160,323	27	584.840,014 634.159,95	8.505	27	584.840,014 634.159,95	28	584.811,702 634.183,775	37.003
28	584.811,702 634.183,775	29	584.800,191 634.200,473	20.281	29	584.800,191 634.200,473	30	584.784,324 634.214,24	21.007	30	584.784,324 634.214,24	31	584.773,48 634.227,52	17.145
31	584.773,48 634.227,52	32	584.762,574 634.241,83	17.992	32	584.762,574 634.241,83	33	584.750,613 634.260,173	21.898	33	584.750,613 634.260,173	34	584.734,14 634.278,267	24.469
34	584.734,14 634.278,267	35	584.732,011 634.288,761	10.708	35	584.732,011 634.288,761	36	584.739,703 634.298,298	12.252	36	584.739,703 634.298,298	37	584.745,618 634.302,933	7.515
37	584.745,618 634.302,933	38	584.748,384 634.306,122	4.221	38	584.748,384 634.306,122	39	584.763,687 634.323,768	23.357	39	584.763,687 634.323,768	40	584.769,706 634.327,574	7.121
40	584.769,706 634.327,574	41	584.771,254 634.330,514	3.323	41	584.771,254 634.330,514	42	584.785,152 634.356,919	29.839	42	584.785,152 634.356,919	43	584.800,11 634.365,629	17.309
43	584.800,11 634.365,629	44	584.817,828 634.369,692	18.178	44	584.817,828 634.369,692	45	584.836,989 634.377,617	20.735	45	584.836,989 634.377,617	46	584.850,679 634.391,039	19.172
46	584.850,679 634.391,039	47	584.877,812 634.439,747	55.755	47	584.877,812 634.439,747	48	584.872,654 634.453,721	14.896	48	584.872,654 634.453,721	49	584.860,278 634.467,999	18.895
49	584.860,278 634.467,999	50	584.849,106 634.481,285	17.359	50	584.849,106 634.481,285	51	584.836,854 634.504,973	26.669	51	584.836,854 634.504,973	52	584.829,796 634.525,616	21.816
52	584.829,796 634.525,616	53	584.829,027 634.542,276	16.678	53	584.829,027 634.542,276	54	584.796,923 634.559,68	36.518	54	584.796,923 634.559,68	55	584.797,121 634.571,216	11.538
55	584.797,121 634.571,216	56	584.788,718 634.588,347	19.081	56	584.788,718 634.588,347	57	584.760,609 634.597,91	29.691	57	584.760,609 634.597,91	58	584.726,355 634.601,036	34.396
58	584.726,355 634.601,036	59	584.724,275 634.602,668	2.644	59	584.724,275 634.602,668	60	584.696,572 634.620,611	33.006	60	584.696,572 634.620,611	61	584.681,293 634.632,765	19.524
61	584.681,293 634.632,765	62	584.677,215 634.645,167	13.055	62	584.677,215 634.645,167	63	584.705,132 634.647,74	28.035	63	584.705,132 634.647,74	64	584.732,44 634.648,877	27.332
64	584.732,44 634.648,877	65	584.733,793 634.649,643	1.555	65	584.733,793 634.649,643	66	584.738,228 634.652,154	5.097	66	584.738,228 634.652,154	67	584.748,008 634.668,093	18.7
67	584.748,008 634.668,093	68	584.749,736 634.673,576	5.749	68	584.749,736 634.673,576	69	584.744,251 634.691,242	18.498	69	584.744,251 634.691,242	70	584.720,311 634.720,813	38.047
70	584.720,311 634.720,813	71	584.695,663 634.719,89	24.665	71	584.695,663 634.719,89	72	584.661,474 634.735,132	37.433	72	584.661,474 634.735,132	73	584.657,184 634.746,172	11.844
73	584.657,184 634.746,172	74	584.646,031 634.758,164	16.377	74	584.646,031 634.758,164	75	584.627,605 634.763,005	19.051	75	584.627,605 634.763,005	76	584.610,901 634.763,882	16.727
76	584.610,901 634.763,882	77	584.575,35 634.768,554	35.857	77	584.575,35 634.768,554	78	584.569,406 634.773,162	7.521	78	584.569,406 634.773,162	79	584.549,602 634.778,485	20.507
79	584.549,602 634.778,485	80	584.543,266 634.780,147	6.55	80	584.543,266 634.780,147	81	584.529,993 634.795,446	20.254	81	584.529,993 634.795,446	82	584.511,374 634.794,415	18.648
82	584.511,374 634.794,415	83	584.500,816 634.786,336	13.294	83	584.500,816 634.786,336	84	584.482,146 634.783,056	18.956	84	584.482,146 634.783,056	85	584.477,418 634.770,04	13.848
85	584.477,418 634.770,04	86	584.472,755 634.757,206	13.655	86	584.472,755 634.757,206	87	584.472,245 634.724,108	33.102	87	584.472,245 634.724,108	88	584.459,159 634.705,434	22.803
88	584.459,159 634.705,434	89	584.441,474 634.695,119	20.473	89	584.441,474 634.695,119	90	584.440,772 634.694,71	0.812	90	584.440,772 634.694,71	91	584.426,119 634.686,163	16.964
91	584.426,119 634.686,163	92	584.409,324 634.670,998	22.629	92	584.409,324 634.670,998	93	584.414,195 634.640,252	31.129	93	584.414,195 634.640,252	94	584.419,22 634.590,074	50.429
94	584.419,22 634.590,074	95	584.419,895 634.578,381	11.712	95	584.419,895 634.578,381	96	584.410,617 634.559,362	21.161	96	584.410,617 634.559,362	97	584.407,693 634.553,369	6.668
97	584.407,693 634.553,369	98	584.379,288 634.518,56	44.928	98	584.379,288 634.518,56	99	584.373,486 634.514,001	7.379	99	584.373,486 634.514,001	100	584.359,348 634.502,876	17.99
100	584.359,348 634.502,876	101	584.376,596 634.474,349	33.336	101	584.376,596 634.474,349	102	584.366,781 634.463,742	14.451	102	584.366,781 634.463,742	103	584.351,435 634.437,64	30.279
103	584.351,435 634.437,64	104	584.346,961 634.414,084	23.977	104	584.346,961 634.414,084	105	584.343,973 634.409,236	5.695	105	584.343,973 634.409,236	106	584.329,792 634.401,7	16.059
106	584.329,792 634.401,7	107	584.318,589 634.395,746	12.687	107	584.318,589 634.395,746	108	584.271,353 634.391,096	47.464	108	584.271,353 634.391,096	109	584.265,261 634.388,02	6.825
109	584.265,261 634.388,02	110	584.194,297 634.356,296	77.732	110	584.194,297 634.356,296	111	584.182,292 634.338,913	21.126	111	584.182,292 634.338,913	112	584.159,314 634.278,146	64.966

Punct început	X / Y	Punct sfârșit	X / Y	Lungime segmen t	Punct început	X / Y	Punct sfârșit	X / Y	Lungime segmen t	Punct început	X / Y	Punct sfârșit	X / Y	Lungime segmen t
112	584.159,314 634.278,146	113	584.132,045 634.211,98	71.56 5	113	584.132,045 634.211,98	114	584.114,866 634.172,863	42.72 3	114	584.114,866 634.172,863	115	584.093,889 634.145,734	34.29 3
115	584.093,889 634.145,734	116	584.061,05 634.124,35	39.18 8	116	584.061,05 634.124,35	117	584.027,242 634.114,584	35.19	117	584.027,242 634.114,584	118	584.007,469 634.119,546	20.38 6
118	584.007,469 634.119,546	119	584.005,338 634.074,385	45.21 1	119	584.005,338 634.074,385	120	584.008,414 634.061,886	12.87 2	120	584.008,414 634.061,886	121	584.013,998 634.039,201	23.36 2
121	584.013,998 634.039,201	122	584.010,662 634.005,871	33.49 7	122	584.010,662 634.005,871	123	584.008,744 633.977,171	28.76 4	123	584.008,744 633.977,171	124	584.007,459 633.957,951	19.26 3
124	584.007,459 633.957,951	125	584.003,153 633.917,812	40.36 9	125	584.003,153 633.917,812	126	583.999,833 633.866,471	51.44 8	126	583.999,833 633.866,471	127	583.996,18 633.813,835	52.76 3
127	583.996,18 633.813,835	128	583.984,167 633.772,635	42.91 6	128	583.984,167 633.772,635	129	583.974,514 633.750,431	24.21 2	129	583.974,514 633.750,431	130	583.970,328 633.740,803	10.49 9
130	583.970,328 633.740,803	131	583.946,96 633.712,097	37.01 5	131	583.946,96 633.712,097	132	583.923,114 633.675,099	44.01 7	132	583.923,114 633.675,099	133	583.896,721 633.638,15	45.40 7
133	583.896,721 633.638,15	134	583.885,815 633.599,501	40.15 8	134	583.885,815 633.599,501	135	583.880,717 633.567,257	32.64 5	135	583.880,717 633.567,257	136	583.878,594 633.547,183	20.18 6
136	583.878,594 633.547,183	137	583.871,385 633.517,126	30.90 9	137	583.871,385 633.517,126	138	583.861,612 633.497,222	22.17 4	138	583.861,612 633.497,222	139	583.878,013 633.484,854	20.54 2
139	583.878,013 633.484,854	140	583.895,204 633.512,017	32.14 6	140	583.895,204 633.512,017	141	583.907,008 633.544,316	34.38 8	141	583.907,008 633.544,316	142	583.928,789 633.588,958	49.67 2
142	583.928,789 633.588,958	143	583.944,059 633.606,105	22.96 1	143	583.944,059 633.606,105	144	583.955,007 633.614,42	13.74 8	144	583.955,007 633.614,42	145	583.970,311 633.634,795	25.48 2
145	583.970,311 633.634,795	146	583.976,103 633.664,847	30.60 5	146	583.976,103 633.664,847	147	583.995,307 633.679,537	24.17 8	147	583.995,307 633.679,537	148	584.019,667 633.689,453	26.30 1
148	584.019,667 633.689,453	149	584.033,573 633.688,476	13.94	149	584.033,573 633.688,476	150	584.038,334 633.676,821	12.59	150	584.038,334 633.676,821	151	584.040,531 633.660,989	15.98 4
151	584.040,531 633.660,989	152	584.059,332 633.636,895	30.56 1	152	584.059,332 633.636,895	153	584.075,678 633.627,255	18.97 7	153	584.075,678 633.627,255	154	584.088,78 633.634,203	14.83
154	584.088,78 633.634,203	155	584.100,994 633.651,105	20.85 3	155	584.100,994 633.651,105	156	584.119,798 633.681,603	35.82 9	156	584.119,798 633.681,603	157	584.124,247 633.699,962	18.89
157	584.124,247 633.699,962	158	584.129,633 633.724,444	25.06 7	158	584.129,633 633.724,444	159	584.141,205 633.732,85	14.30 3	159	584.141,205 633.732,85	160	584.147,462 633.757,986	25.90 3
160	584.147,462 633.757,986	161	584.150,925 633.775,71	18.05 9	161	584.150,925 633.775,71	162	584.127,475 633.785,625	25.46	162	584.127,475 633.785,625	163	584.125,943 633.826,021	40.42 5
163	584.125,943 633.826,021	164	584.119,721 633.839,758	15.08	164	584.119,721 633.839,758	165	584.113,682 633.846,64	9.156	165	584.113,682 633.846,64	166	584.101,603 633.854,462	14.39
166	584.101,603 633.854,462	167	584.066,29 633.863,048	36.34 2	167	584.066,29 633.863,048	168	584.052,309 633.890,596	30.89 3	168	584.052,309 633.890,596	169	584.044,949 633.910,97	21.66 3
169	584.044,949 633.910,97	170	584.039,858 633.945,52	34.92 3	170	584.039,858 633.945,52	171	584.044,945 633.990,858	45.62 2	171	584.044,945 633.990,858	172	584.053,608 634.021,693	32.02 9
172	584.053,608 634.021,693	173	584.066,223 634.055,112	35.72 1	173	584.066,223 634.055,112	174	584.270,162 634.263,649	291.6 83	174	584.270,162 634.263,649	175	584.305,593 634.269,059	35.84 2
175	584.305,593 634.269,059	176	584.342,68 634.256,054	39.30 1	176	584.342,68 634.256,054	177	584.388,928 634.224,143	56.18 9	177	584.388,928 634.224,143	178	584.397,215 634.217,741	10.47 2
178	584.397,215 634.217,741	179	584.411,282 634.203,071	20.32 5	179	584.411,282 634.203,071	180	584.443,923 634.165,35	49.88 3	180	584.443,923 634.165,35	181	584.453,877 634.135,272	31.68 2
181	584.453,877 634.135,272	182	584.463,097 634.106,438	30.27 2	182	584.463,097 634.106,438	183	584.483,074 634.073,447	38.56 8	183	584.483,074 634.073,447	184	584.508,779 634.045,476	37.98 8
184	584.508,779 634.045,476	185	584.562,93 633.956,041	104.5 51	185	584.562,93 633.956,041	186	584.601,297 633.955,094	38.37 9	186	584.601,297 633.955,094	187	584.620,613 633.997,981	47.03 6
187	584.620,613 633.997,981	188	584.640,113 634.057,172	62.32	188	584.640,113 634.057,172	189	584.656,269 634.111,245	56.43 5	189	584.656,269 634.111,245	190	584.675,586 634.125,118	23.78 2
190	584.675,586 634.125,118	191	584.698,106 634.114,857	24.74 7	191	584.698,106 634.114,857	192	584.710,273 634.086,238	31.09 8	192	584.710,273 634.086,238	193	584.720,376 634.070,386	18.79 8
193	584.720,376 634.070,386	194	584.758,831 634.052,981	42.21	194	584.758,831 634.052,981	195	584.806,744 634.057,594	48.13 5	195	584.806,744 634.057,594	196	584.839,638 634.044,982	35.22 9
196	584.839,638 634.044,982	197	584.853,745 634.036,098	16.67 1	197	584.853,745 634.036,098	198	584.869,126 634.003,72	35.84 6	198	584.869,126 634.003,72	199	584.883,043 633.971,68	34.93 2
199	584.883,043 633.971,68	200	584.892,742 633.947,712	25.85 6	200	584.892,742 633.947,712	201	584.917,457 633.943,565	25.06 1	201	584.917,457 633.943,565	202	584.958,785 633.946,341	41.42 1
202	584.958,785 633.946,341	203	585.042,721 633.980,433	90.59 5	203	585.042,721 633.980,433	1	585.068,862 633.986,464	26.82 8					

** Lungimile segmentelor sunt determinate în planul de proiecție Stereo 70 și sunt rotunjite la 1 milimetru.

*** Distanța dintre puncte este formată din segmente cumulate ce sunt mai mici decât valoarea 1 milimetru.

**DATE DESPRE IMOBILUL NR. 6013**

Oficiul de Cadastru și Publicitate Imobiliară NEAMT
Biroul de Cadastru și Publicitate Imobiliară Targu-Neamt

A. Partea I. Descrierea imobilului

TEREN Extravilan

Adresa: Jud. Neamt, Punct „Domesnic”

Nr. Crt	Nr cadastral Nr. topografic	Suprafața* (mp)	Observații / Referințe
A1	50870	Din acte: 530.000 Masurata: 120.982	Sector cadastral:138 Teren neimprejmuit; Imobil repositionat in urma lucrarilor de inregistrare sistematica.

B. Partea II. Proprietari și acte

Inscrieri privitoare la dreptul de proprietate și alte drepturi reale	Referințe
20823 / 18/12/2012	
Act Administrativ nr. 650, din 27/06/2007 emis de GUVERNUL ROMÂNIEI (act administrativ nr. 1/21-04-2003 emis de COMISIA COMUNALĂ PIPIRIG; act administrativ nr. 95/07-09-1998 emis de Prefectura Jud. Neamt; adresa nr. 12798/20.12.2012 emisa de Primaria Pipirig);	
B1	A1
Intabulare, drept de PROPRIETATE, dobandit prin Lege, cota actuala 1/1, cota initiala 1/1 1) COMUNA PIPIRIG - DOMENIU PUBLIC, CIF:2614228	

C. Partea III. SARCINI .

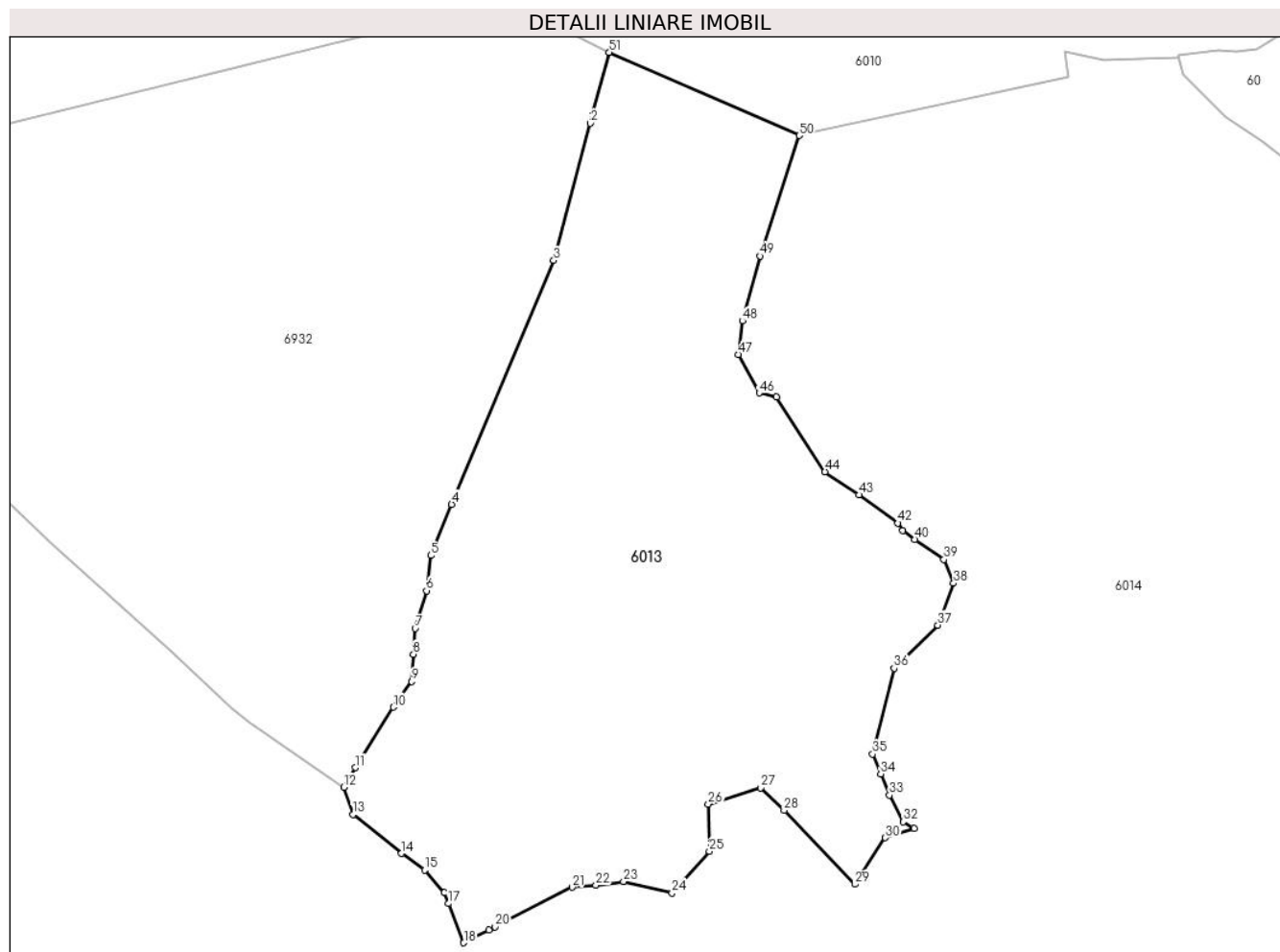
Inscrieri privind dezmembramintele dreptului de proprietate, drepturi reale de garanție și sarcini	Referințe
NU SUNT	

Anexa Nr. 1 La Partea I

Teren

Nr cadastral	Suprafața (mp)*	Observații / Referințe
50870	Din acte: 530.000 Masurata: 120.982	Imobil repositionat in urma lucrarilor de inregistrare sistematica.

* Suprafața este determinată în planul de proiecție Stereo 70.



Date referitoare la teren

Crt	Categorie folosință	Intravilan	Suprafața (mp)	Tarla	Parcelă	Nr. topo	Observații / Referințe
1	pasune	NU	36.963	-	-	-	diferenta de 409018 mp pina la suprafata din act se regasese in alta documentatie cadastrala
2	drum	NU	2.196	-	-	-	
3	pasune	NU	81.823	-	-	-	

Lungime Segmente

1) Valorile lungimilor segmentelor sunt obținute din proiecție în plan.

Punct început	X / Y	Punct sfârșit	X / Y	Lungime segment	Punct început	X / Y	Punct sfârșit	X / Y	Lungime segment	Punct început	X / Y	Punct sfârșit	X / Y	Lungime segment
1	585.471,695 633.998,924	2	585.469,939 633.992,339	6.815	2	585.469,939 633.992,339	3	585.446,173 633.903,187	92.265	3	585.446,173 633.903,187	4	585.379,805 633.744,698	171.824
4	585.379,805 633.744,698	5	585.366,229 633.711,372	35.985	5	585.366,229 633.711,372	6	585.363,445 633.688,547	22.994	6	585.363,445 633.688,547	7	585.356,108 633.664,027	25.594

Punct început	X / Y	Punct sfârșit	X / Y	Lungime segment	Punct început	X / Y	Punct sfârșit	X / Y	Lungime segment	Punct început	X / Y	Punct sfârșit	X / Y	Lungime segment
7	585.356,108 633.664,027	8	585.354,921 633.647,35	16.719	8	585.354,921 633.647,35	9	585.353,849 633.629,624	17.758	9	585.353,849 633.629,624	10	585.341,8 633.612,9	20.612
10	585.341,8 633.612,9	11	585.317,26 633.573,609	46.325	11	585.317,26 633.573,609	12	585.309,611 633.560,83	14.893	12	585.309,611 633.560,83	13	585.315,702 633.543,032	18.811
13	585.315,702 633.543,032	14	585.347,273 633.517,828	40.398	14	585.347,273 633.517,828	15	585.362,24 633.507,073	18.43	15	585.362,24 633.507,073	16	585.374,993 633.492,249	19.555
16	585.374,993 633.492,249	17	585.377,868 633.485,279	7.54	17	585.377,868 633.485,279	18	585.387,685 633.459,76	27.342	18	585.387,685 633.459,76	19	585.404,008 633.468,12	18.339
19	585.404,008 633.468,12	20	585.407,997 633.470,163	4.482	20	585.407,997 633.470,163	21	585.458,015 633.495,78	56.196	21	585.458,015 633.495,78	22	585.473,537 633.497,119	15.58
22	585.473,537 633.497,119	23	585.491,589 633.499,604	18.222	23	585.491,589 633.499,604	24	585.523,138 633.492,111	32.427	24	585.523,138 633.492,111	25	585.547,28 633.519,286	36.35
25	585.547,28 633.519,286	26	585.546,628 633.549,937	30.658	26	585.546,628 633.549,937	27	585.580,755 633.560,501	35.725	27	585.580,755 633.560,501	28	585.595,784 633.545,806	21.019
28	585.595,784 633.545,806	29	585.641,895 633.497,764	66.59	29	585.641,895 633.497,764	30	585.661,637 633.527,997	36.108	30	585.661,637 633.527,997	31	585.680,277 633.534,15	19.629
31	585.680,277 633.534,15	32	585.673,32 633.538,483	8.196	32	585.673,32 633.538,483	33	585.664,306 633.555,734	19.464	33	585.664,306 633.555,734	34	585.658,651 633.569,534	14.914
34	585.658,651 633.569,534	35	585.653,455 633.582,405	13.88	35	585.653,455 633.582,405	36	585.667,417 633.638,144	57.461	36	585.667,417 633.638,144	37	585.695,825 633.666,201	39.928
37	585.695,825 633.666,201	38	585.706,081 633.693,315	28.989	38	585.706,081 633.693,315	39	585.699,76 633.708,81	16.735	39	585.699,76 633.708,81	40	585.680,823 633.721,854	22.995
40	585.680,823 633.721,854	41	585.672,96 633.727,527	9.696	41	585.672,96 633.727,527	42	585.669,849 633.732,457	5.83	42	585.669,849 633.732,457	43	585.644,506 633.750,843	31.31
43	585.644,506 633.750,843	44	585.622,44 633.765,826	26.672	44	585.622,44 633.765,826	45	585.590,899 633.814,295	57.828	45	585.590,899 633.814,295	46	585.579,693 633.817,056	11.541
46	585.579,693 633.817,056	47	585.566,126 633.842,115	28.496	47	585.566,126 633.842,115	48	585.568,78 633.863,819	21.866	48	585.568,78 633.863,819	49	585.580,137 633.906,041	43.723
49	585.580,137 633.906,041	50	585.605,649 633.984,332	82.343	50	585.605,649 633.984,332	51	585.482,214 634.038,385	134.751	51	585.482,214 634.038,385	1	585.471,695 633.998,924	40.839

** Lungimile segmentelor sunt determinate în planul de proiecție Stereo 70 și sunt rotunjite la 1 milimetru.

*** Distanța dintre puncte este formată din segmente cumulate ce sunt mai mici decât valoarea 1 milimetru.

**DATE DESPRE IMOBILUL NR. 6014**

Oficiul de Cadastru și Publicitate Imobiliară NEAMT
Biroul de Cadastru și Publicitate Imobiliară Targu-Neamt

A. Partea I. Descrierea imobilului

TEREN Extravilan

Adresa: Jud. Neamt

Nr. Crt	Nr cadastral Nr. topografic	Suprafața* (mp)	Observații / Referințe
A1		Din acte: 3.760.620.000 Masurata: 3.682.083	Sector cadastral:138 Teren neimprejmuit; DIFERENTA DE SUPRAFATA INSCRISA IN INVENTARUL BUNURILOR DIN DOMENIUL PUBLIC AL STATULUI SE REGASESTE IN ALTE SECTOARE CADASTRALE

B. Partea II. Proprietari și acte

Inscrieri privitoare la dreptul de proprietate și alte drepturi reale		Referințe
914 / 13/07/2022		
Act Normativ nr. 1705, din 21/12/2006 emis de GUVERNUL ROMÂNIEI;		
B1	Intabulare, drept de PROPRIETATE, dobandit prin Lege, cota actuala 1/1, cota initiala 1/1 1) STATUL ROMAN , CIF:9999999999999, -domeniul public	A1
Act Normativ nr. 982, din 29/12/1998 emis de GUVERNUL ROMÂNIEI (ORDINUL 182/26.02.2018 AVIZ CTAS 895/13.12.2017 EXTRAS DIN AMENAJAMENTELE SILVICE ALE UNITATILOR DE PRODUCTIE);		
B2	Intabulare, drept de ADMINISTRARE, dobandit prin Lege, cota actuala 1/1, cota initiala 1/1 1) RNP - ROMSILVA - PRIN DIRECTIA SILVICA NEAMT , CIF:1590120	A1

C. Partea III. SARCINI .

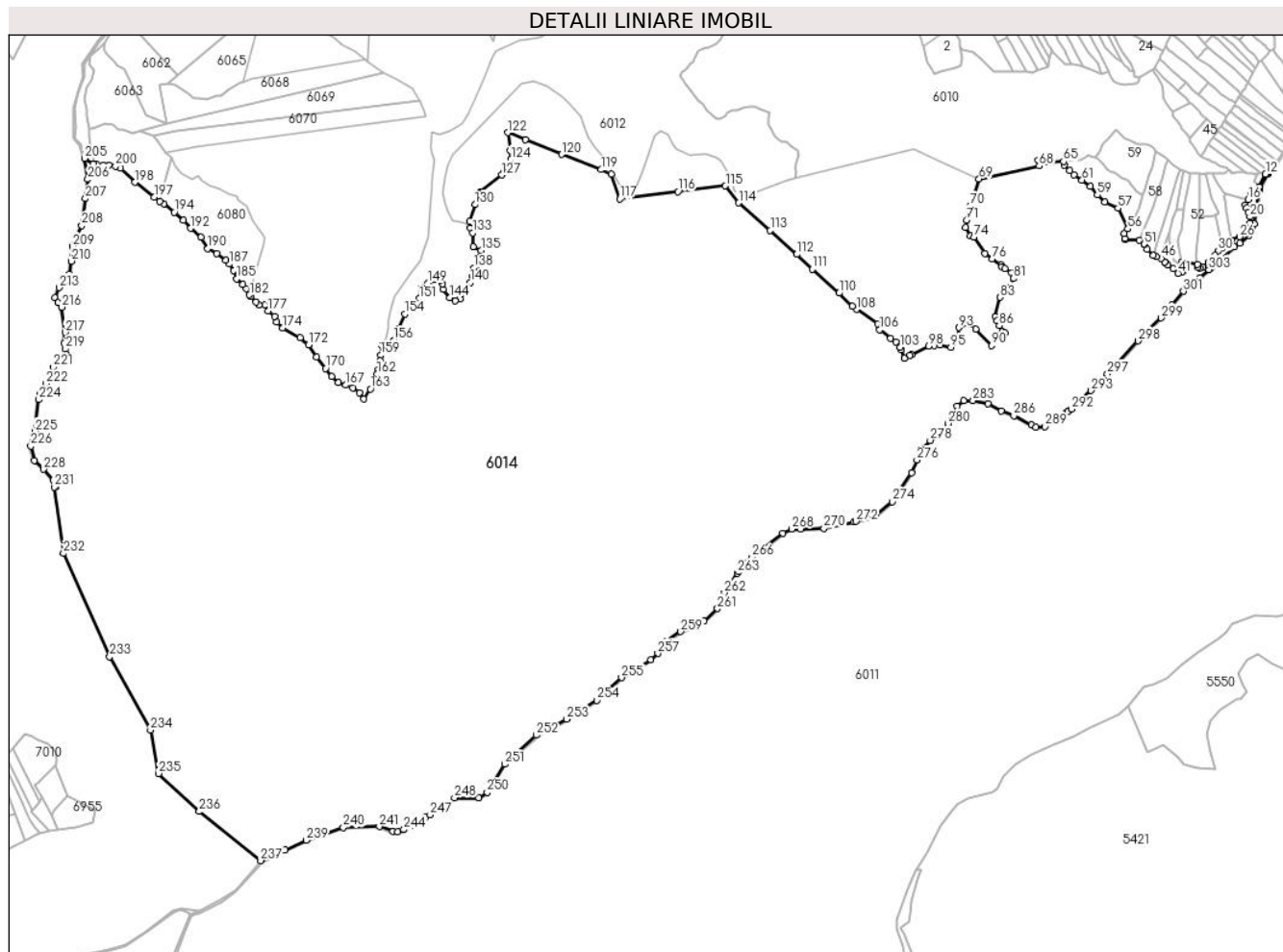
Inscrieri privind dezmembramintele dreptului de proprietate, drepturi reale de garanție și sarcini	Referințe
NU SUNT	

Anexa Nr. 1 La Partea I

Teren

Nr cadastral	Suprafața (mp)*	Observații / Referințe
	Din acte: 3.760.620.000 Masurata: 3.682.083	DIFERENTA DE SUPRAFATA INSCRISA IN INVENTARUL BUNURILOR DIN DOMENIUL PUBLIC AL STATULUI SE REGASESTE IN ALTE SECTOARE CADASTRALE

* Suprafața este determinată în planul de proiecție Stereo 70.



Date referitoare la teren

Crt	Categorie folosință	Intravilan	Suprafața (mp)	Tarla	Parcelă	Nr. topo	Observații / Referințe
1	padure	NU	3.682.083	UP I Domesnic	UA 35%, 36%, 37,38,39,40, 41,42,43,44 %, 71,72,73%, 74%	-	UP I Domesnic - Pipirig, PARTE DIN U.A 35%, PARTE DIN U.A 36%, PARTE DIN U.A 44%, PARTE DIN U.A 73%, PARTE DIN U.A 74%

Lungime Segmente

1) Valorile lungimilor segmentelor sunt obținute din proiecție în plan.

Punct început	X / Y	Punct sfârșit	X / Y	Lungime segment	Punct început	X / Y	Punct sfârșit	X / Y	Lungime segment	Punct început	X / Y	Punct sfârșit	X / Y	Lungime segment
1	586.281,599 633.723,257	2	586.288,389 633.728,341	8.482	2	586.288,389 633.728,341	3	586.351,414 633.784,779	84.60 1	3	586.351,414 633.784,779	4	586.367,504 633.796,744	20.05 1
4	586.367,504 633.796,744	5	586.393,809 633.819,893	35.04	5	586.393,809 633.819,893	6	586.403,794 633.835,55	18.57	6	586.403,794 633.835,55	7	586.408,81 633.853,536	18.67 2

Punct început	X / Y	Punct sfârșit	X / Y	Lungime segment
7	586.408,81 633.853,536	8	586.423,619 633.949,34	96.94 2
10	586.448,592 633.998,627	11	586.445,6 633.998,447	2.997
13	586.423,063 633.960,3	14	586.415,109 633.950,499	12.62 2
16	586.391,507 633.924,335	17	586.383,898 633.906,854	19.06 5
19	586.391,579 633.886,871	20	586.396,522 633.873,625	14.13 8
22	586.397,533 633.838,563	23	586.394,04 633.830,482	8.804
25	586.378,2 633.819,644	26	586.367,233 633.814,938	11.93 4
28	586.330,089 633.793,443	29	586.316,134 633.782,169	17.94
31	586.295,264 633.760,135	32	586.277,408 633.742,023	25.43 4
34	586.250,801 633.723,764	35	586.245,792 633.725,837	5.421
37	586.197,049 633.740,502	38	586.199,119 633.726,426	14.22 7
40	586.199,698 633.712,169	41	586.186,95 633.708,157	13.36 4
43	586.156,87 633.732,525	44	586.148,665 633.740,848	11.68 7
46	586.137,939 633.751,729	47	586.123,888 633.756,495	14.83 7
49	586.096,808 633.777,621	50	586.088,211 633.793,226	17.81 6
52	586.073,237 633.805,65	53	586.033,664 633.807,177	39.60 2
55	586.029,209 633.824,679	56	586.040,233 633.838,108	17.37 4
58	585.973,2 633.916,397	59	585.950,859 633.937,1	30.45 9
61	585.906,296 633.980,949	62	585.883,12 633.996,505	27.91 3
64	585.855,1 634.024,021	65	585.852,417 634.035,183	11.48
67	585.778,498 634.038,601	68	585.781,019 634.022,146	16.64 7
70	585.580,137 633.906,041	71	585.568,78 633.863,819	43.72 3
73	585.579,693 633.817,056	74	585.590,899 633.814,295	11.54 1
76	585.644,506 633.750,843	77	585.669,849 633.732,457	31.31
79	585.680,823 633.721,854	80	585.699,76 633.708,81	22.99 5
82	585.695,825 633.666,201	83	585.667,417 633.638,144	39.92 8
85	585.658,651 633.569,534	86	585.664,306 633.555,734	14.91 4
88	585.680,277 633.534,15	89	585.661,637 633.527,997	19.62 9
91	585.595,784 633.545,806	92	585.580,755 633.560,501	21.01 9
94	585.547,28 633.519,286	95	585.523,138 633.492,111	36.35
97	585.473,537 633.497,119	98	585.458,015 633.495,78	15.58
100	585.404,008 633.468,12	101	585.387,685 633.459,76	18.33 9
103	585.374,993 633.492,249	104	585.362,24 633.507,073	19.55 5

Punct început	X / Y	Punct sfârșit	X / Y	Lungime segment
8	586.423,619 633.949,34	9	586.426,394 633.960,799	11.79
11	586.445,6 633.998,619	12	586.442,277 633.998,619	3.327
14	586.415,109 633.950,499	15	586.398,333 633.940,017	19.78 1
17	586.383,898 633.906,854	18	586.386,217 633.898,803	8.378
20	586.396,522 633.873,625	21	586.397,595 633.853,778	19.87 6
23	586.394,04 633.830,482	24	586.386,636 633.824,332	9.625
26	586.367,233 633.814,938	27	586.343,014 633.804,241	26.47 6
29	586.316,134 633.782,169	30	586.303,345 633.773,978	15.18 7
32	586.277,408 633.742,023	33	586.259,585 633.726,918	23.36 3
35	586.245,792 633.725,837	36	586.244,207 633.734,688	8.992
38	586.199,119 633.726,426	39	586.202,15 633.715,385	11.44 9
41	586.186,95 633.708,157	42	586.171,863 633.721,113	19.88 7
44	586.148,665 633.740,848	45	586.148,264 633.741,255	0.571
47	586.123,888 633.756,495	48	586.114,377 633.760,902	10.48 2
50	586.088,211 633.793,226	51	586.087,837 633.793,536	0.486
53	586.033,664 633.807,177	54	586.030,64 633.809,605	3.878
56	586.040,233 633.838,108	57	586.011,453 633.897,934	66.38 9
59	585.950,859 633.937,1	60	585.930,638 633.961,781	31.90 7
62	585.883,12 633.996,505	63	585.869,927 634.008,695	17.96 2
65	585.852,417 634.035,183	66	585.803,096 634.033,646	49.34 5
68	585.781,019 634.022,146	69	585.605,649 633.984,332	179.4
71	585.568,78 633.863,819	72	585.566,126 633.842,115	21.86 6
74	585.590,899 633.814,295	75	585.622,44 633.765,826	57.82 8
77	585.669,849 633.732,457	78	585.672,96 633.727,527	5.83
80	585.699,76 633.708,81	81	585.706,081 633.693,315	16.73 5
83	585.667,417 633.638,144	84	585.653,455 633.582,405	57.46 1
86	585.664,306 633.555,734	87	585.673,32 633.538,483	19.46 4
89	585.661,637 633.527,997	90	585.641,895 633.497,764	36.10 8
92	585.580,755 633.560,501	93	585.546,628 633.549,937	35.72 5
95	585.523,138 633.492,111	96	585.491,589 633.499,604	32.42 7
98	585.458,015 633.495,78	99	585.407,997 633.470,163	56.19 6
101	585.387,685 633.459,76	102	585.377,868 633.485,279	27.34 2
104	585.362,24 633.507,073	105	585.347,273 633.517,828	18.43

Punct început	X / Y	Punct sfârșit	X / Y	Lungime segment
9	586.426,394 633.960,799	10	586.448,592 633.998,627	43.86
12	586.442,277 633.998,619	13	586.423,063 633.960,3	42.86 6
15	586.398,333 633.940,017	16	586.391,507 633.924,335	17.10 3
18	586.386,217 633.898,803	19	586.391,579 633.886,871	13.08 1
21	586.397,595 633.853,778	22	586.397,533 633.838,563	15.21 5
24	586.386,636 633.824,332	25	586.378,2 633.819,644	9.651
27	586.343,014 633.804,241	28	586.330,089 633.793,443	16.84 2
30	586.303,345 633.773,978	31	586.295,264 633.760,135	16.02 9
33	586.259,585 633.726,918	34	586.250,801 633.723,764	9.333
36	586.244,207 633.734,688	37	586.197,049 633.740,502	47.51 5
39	586.202,15 633.715,385	40	586.199,698 633.712,169	4.044
42	586.171,863 633.721,113	43	586.156,87 633.732,525	18.84 2
45	586.148,264 633.741,255	46	586.137,939 633.751,729	14.70 7
48	586.114,377 633.760,902	49	586.096,808 633.777,621	24.25 3
51	586.087,837 633.793,536	52	586.073,237 633.805,65	18.97 1
54	586.030,64 633.809,605	55	586.029,209 633.824,679	15.14 2
57	586.011,453 633.897,934	58	585.973,2 633.916,397	42.47 6
60	585.930,638 633.961,781	61	585.906,296 633.980,949	30.98 3
63	585.869,927 634.008,695	64	585.855,1 634.024,021	21.32 4
66	585.803,096 634.033,646	67	585.778,498 634.038,601	25.09 2
69	585.605,649 633.984,332	70	585.580,137 633.906,041	82.34 3
72	585.566,126 633.842,115	73	585.579,693 633.817,056	28.49 6
75	585.622,44 633.765,826	76	585.644,506 633.750,843	26.67 2
78	585.672,96 633.727,527	79	585.680,823 633.721,854	9.696
81	585.706,081 633.693,315	82	585.695,825 633.666,201	28.98 9
84	585.653,455 633.582,405	85	585.658,651 633.569,534	13.88
87	585.673,32 633.538,483	88	585.680,277 633.534,15	8.196
90	585.641,895 633.497,764	91	585.595,784 633.545,806	66.59
93	585.546,628 633.549,937	94	585.547,28 633.519,286	30.65 8
96	585.491,589 633.499,604	97	585.473,537 633.497,119	18.22 2
99	585.407,997 633.470,163	100	585.404,008 633.468,12	4.482
102	585.377,868 633.485,279	103	585.374,993 633.492,249	7.54
105	585.347,273 633.517,828	106	585.315,702 633.543,032	40.39 8

Punct început	X / Y	Punct sfârșit	X / Y	Lungime segment	Punct început	X / Y	Punct sfârșit	X / Y	Lungime segment	Punct început	X / Y	Punct sfârșit	X / Y	Lungime segment
106	585.315,702 633.543,032	107	585.309,611 633.560,83	18.811	107	585.309,611 633.560,83	108	585.247,962 633.602,664	74.503	108	585.247,962 633.602,664	109	585.236,229 633.612,449	15.278
109	585.236,229 633.612,449	110	585.196,332 633.650,321	55.01	110	585.196,332 633.650,321	111	585.118,869 633.719,964	104.167	111	585.118,869 633.719,964	112	585.073,029 633.763,607	63.293
112	585.073,029 633.763,607	113	584.995,566 633.833,251	104.167	113	584.995,566 633.833,251	114	584.903,507 633.914,191	122.581	114	584.903,507 633.914,191	115	584.864,81 633.963,858	62.962
115	584.864,81 633.963,858	116	584.725,69 633.947,041	140.133	116	584.725,69 633.947,041	117	584.555,848 633.925,289	171.229	117	584.555,848 633.925,289	118	584.532,063 633.998,264	76.753
118	584.532,063 633.998,264	119	584.501,938 634.011,123	32.755	119	584.501,938 634.011,123	120	584.386,061 634.055,379	124.041	120	584.386,061 634.055,379	121	584.280,598 634.098,334	113.875
121	584.280,598 634.098,334	122	584.228,518 634.119,161	56.09	122	584.228,518 634.119,161	123	584.236,981 634.067,095	52.749	123	584.236,981 634.067,095	124	584.238,796 634.041,635	25.525
124	584.238,796 634.041,635	125	584.225,776 634.011,695	32.648	125	584.225,776 634.011,695	126	584.217,513 634.002,716	12.202	126	584.217,513 634.002,716	127	584.210,804 633.995,426	9.907
127	584.210,804 633.995,426	128	584.149,86 633.946,92	77.891	128	584.149,86 633.946,92	129	584.143,751 633.942,057	7.808	129	584.143,751 633.942,057	130	584.133,511 633.909,01	34.597
130	584.133,511 633.909,01	131	584.118,28 633.859,856	51.46	131	584.118,28 633.859,856	132	584.119,721 633.839,758	20.15	132	584.119,721 633.839,758	133	584.125,943 633.826,021	15.08
133	584.125,943 633.826,021	134	584.127,475 633.785,625	40.425	134	584.127,475 633.785,625	135	584.150,925 633.775,71	25.46	135	584.150,925 633.775,71	136	584.147,462 633.757,986	18.059
136	584.147,462 633.757,986	137	584.141,205 633.732,85	25.903	137	584.141,205 633.732,85	138	584.129,633 633.724,444	14.303	138	584.129,633 633.724,444	139	584.124,247 633.699,962	25.067
139	584.124,247 633.699,962	140	584.119,798 633.681,603	18.89	140	584.119,798 633.681,603	141	584.100,994 633.651,105	35.829	141	584.100,994 633.651,105	142	584.088,78 633.634,203	20.853
142	584.088,78 633.634,203	143	584.075,678 633.627,255	14.83	143	584.075,678 633.627,255	144	584.059,332 633.636,895	18.977	144	584.059,332 633.636,895	145	584.040,531 633.660,989	30.561
145	584.040,531 633.660,989	146	584.038,334 633.676,821	15.984	146	584.038,334 633.676,821	147	584.033,573 633.688,476	12.59	147	584.033,573 633.688,476	148	584.019,667 633.689,453	13.94
148	584.019,667 633.689,453	149	583.995,307 633.679,537	26.301	149	583.995,307 633.679,537	150	583.976,103 633.664,847	24.178	150	583.976,103 633.664,847	151	583.970,311 633.634,795	30.605
151	583.970,311 633.634,795	152	583.955,007 633.614,42	25.482	152	583.955,007 633.614,42	153	583.944,059 633.606,105	13.748	153	583.944,059 633.606,105	154	583.928,789 633.588,958	22.961
154	583.928,789 633.588,958	155	583.907,008 633.544,316	49.672	155	583.907,008 633.544,316	156	583.895,204 633.512,017	34.388	156	583.895,204 633.512,017	157	583.878,013 633.484,854	32.146
157	583.878,013 633.484,854	158	583.861,612 633.497,222	20.542	158	583.861,612 633.497,222	159	583.857,925 633.468,906	28.555	159	583.857,925 633.468,906	160	583.855,815 633.452,706	16.337
160	583.855,815 633.452,706	161	583.850,047 633.426,358	26.972	161	583.850,047 633.426,358	162	583.847,252 633.413,593	13.067	162	583.847,252 633.413,593	163	583.827,974 633.369,991	47.674
163	583.827,974 633.369,991	164	583.808,621 633.340,723	35.088	164	583.808,621 633.340,723	165	583.795,129 633.359,5	23.122	165	583.795,129 633.359,5	166	583.775,823 633.373,132	23.634
166	583.775,823 633.373,132	167	583.755,65 633.381,716	21.923	167	583.755,65 633.381,716	168	583.733,42 633.389,221	23.463	168	583.733,42 633.389,221	169	583.714,548 633.406,137	25.344
169	583.714,548 633.406,137	170	583.696,66 633.430,132	29.929	170	583.696,66 633.430,132	171	583.670,314 633.463,064	42.174	171	583.670,314 633.463,064	172	583.646,664 633.499,079	43.086
172	583.646,664 633.499,079	173	583.622,397 633.520,019	32.053	173	583.622,397 633.520,019	174	583.571,193 633.548,688	58.684	174	583.571,193 633.548,688	175	583.554,441 633.565,816	23.958
175	583.554,441 633.565,816	176	583.547,535 633.582,85	18.381	176	583.547,535 633.582,85	177	583.528,305 633.598,0	24.481	177	583.528,305 633.598,0	178	583.519,259 633.615,009	19.265
178	583.519,259 633.615,009	179	583.501,517 633.616,157	17.779	179	583.501,517 633.616,157	180	583.493,292 633.624,225	11.521	180	583.493,292 633.624,225	181	583.477,103 633.640,334	22.838
181	583.477,103 633.640,334	182	583.474,589 633.644,933	5.241	182	583.474,589 633.644,933	183	583.464,666 633.663,087	20.689	183	583.464,666 633.663,087	184	583.454,728 633.675,62	15.995
184	583.454,728 633.675,62	185	583.436,067 633.691,867	24.743	185	583.436,067 633.691,867	186	583.428,78 633.716,278	25.475	186	583.428,78 633.716,278	187	583.416,415 633.735,537	22.887
187	583.416,415 633.735,537	188	583.405,842 633.745,887	14.796	188	583.405,842 633.745,887	189	583.379,013 633.765,77	33.394	189	583.379,013 633.765,77	190	583.352,67 633.780,891	30.374
190	583.352,67 633.780,891	191	583.332,069 633.813,451	38.53	191	583.332,069 633.813,451	192	583.302,41 633.839,94	39.766	192	583.302,41 633.839,94	193	583.281,993 633.864,209	31.715
193	583.281,993 633.864,209	194	583.255,06 633.886,507	34.966	194	583.255,06 633.886,507	195	583.223,804 633.910,684	39.515	195	583.223,804 633.910,684	196	583.212,251 633.919,127	14.309
196	583.212,251 633.919,127	197	583.195,72 633.931,208	20.475	197	583.195,72 633.931,208	198	583.140,008 633.974,299	70.432	198	583.140,008 633.974,299	199	583.097,731 634.014,964	58.66
199	583.097,731 634.014,964	200	583.082,983 634.021,315	16.057	200	583.082,983 634.021,315	201	583.064,543 634.023,687	18.592	201	583.064,543 634.023,687	202	583.047,691 634.023,697	16.852
202	583.047,691 634.023,697	203	583.029,03 634.026,296	18.841	203	583.029,03 634.026,296	204	583.018,36 634.027,366	10.724	204	583.018,36 634.027,366	205	582.993,2 634.043,556	29.919

Punct început	X / Y	Punct sfârșit	X / Y	Lungime segment	Punct început	X / Y	Punct sfârșit	X / Y	Lungime segment	Punct început	X / Y	Punct sfârșit	X / Y	Lungime segment
205	582.993,2 634.043,556	206	583.002,013 633.982,876	61.317	206	583.002,013 633.982,876	207	582.995,421 633.926,459	56.801	207	582.995,421 633.926,459	208	582.984,677 633.847,861	79.329
208	582.984,677 633.847,861	209	582.958,06 633.786,817	66.595	209	582.958,06 633.786,817	210	582.954,017 633.743,925	43.082	210	582.954,017 633.743,925	211	582.948,314 633.705,435	38.91
211	582.948,314 633.705,435	212	582.939,023 633.683,21	24.089	212	582.939,023 633.683,21	213	582.918,241 633.666,526	26.65	213	582.918,241 633.666,526	214	582.906,777 633.636,585	32.061
214	582.906,777 633.636,585	215	582.915,604 633.623,013	16.19	215	582.915,604 633.623,013	216	582.925,693 633.609,303	17.022	216	582.925,693 633.609,303	217	582.935,918 633.535,484	74.524
217	582.935,918 633.535,484	218	582.932,08 633.503,815	31.901	218	582.932,08 633.503,815	219	582.937,232 633.487,466	17.142	219	582.937,232 633.487,466	220	582.939,314 633.470,195	17.396
220	582.939,314 633.470,195	221	582.901,732 633.433,57	52.477	221	582.901,732 633.433,57	222	582.880,419 633.385,867	52.248	222	582.880,419 633.385,867	223	582.864,28 633.358,1	32.117
223	582.864,28 633.358,1	224	582.859,458 633.339,237	19.47	224	582.859,458 633.339,237	225	582.847,587 633.245,351	94.634	225	582.847,587 633.245,351	226	582.835,581 633.203,448	43.589
226	582.835,581 633.203,448	227	582.846,101 633.161,346	43.396	227	582.846,101 633.161,346	228	582.873,349 633.135,446	37.593	228	582.873,349 633.135,446	229	582.900,536 633.104,661	41.071
229	582.900,536 633.104,661	230	582.910,282 633.085,747	21.277	230	582.910,282 633.085,747	231	582.903,802 633.084,053	6.698	231	582.903,802 633.084,053	232	582.930,915 632.890,061	195.878
232	582.930,915 632.890,061	233	583.065,852 632.588,435	330.433	233	583.065,852 632.588,435	234	583.184,915 632.374,122	245.165	234	583.184,915 632.374,122	235	583.208,728 632.247,122	129.213
235	583.208,728 632.247,122	236	583.327,791 632.135,997	162.864	236	583.327,791 632.135,997	237	583.507,347 631.992,473	229.868	237	583.507,347 631.992,473	238	583.578,084 632.024,44	77.625
238	583.578,084 632.024,44	239	583.640,307 632.052,152	68.115	239	583.640,307 632.052,152	240	583.748,427 632.089,168	114.281	240	583.748,427 632.089,168	241	583.853,74 632.092,226	105.357
241	583.853,74 632.092,226	242	583.893,73 632.077,638	42.568	242	583.893,73 632.077,638	243	583.908,162 632.076,166	14.507	243	583.908,162 632.076,166	244	583.925,325 632.083,012	18.478
244	583.925,325 632.083,012	245	583.945,821 632.095,693	24.102	245	583.945,821 632.095,693	246	583.988,853 632.119,86	49.354	246	583.988,853 632.119,86	247	584.002,011 632.126,571	14.771
247	584.002,011 632.126,571	248	584.073,294 632.176,264	86.895	248	584.073,294 632.176,264	249	584.144,149 632.175,754	70.857	249	584.144,149 632.175,754	250	584.168,85 632.191,592	29.342
250	584.168,85 632.191,592	251	584.220,089 632.273,991	97.031	251	584.220,089 632.273,991	252	584.312,514 632.358,913	125.515	252	584.312,514 632.358,913	253	584.400,336 632.405,913	99.608
253	584.400,336 632.405,913	254	584.488,56 632.461,113	104.07	254	584.488,56 632.461,113	255	584.561,289 632.527,032	98.157	255	584.561,289 632.527,032	256	584.646,945 632.579,847	100.63
256	584.646,945 632.579,847	257	584.666,919 632.598,024	27.007	257	584.666,919 632.598,024	258	584.692,88 632.633,284	43.786	258	584.692,88 632.633,284	259	584.733,883 632.661,463	49.752
259	584.733,883 632.661,463	260	584.801,854 632.692,025	74.526	260	584.801,854 632.692,025	261	584.841,476 632.728,577	53.907	261	584.841,476 632.728,577	262	584.861,759 632.774,825	50.5
262	584.861,759 632.774,825	263	584.899,889 632.832,106	68.811	263	584.899,889 632.832,106	264	584.902,715 632.837,794	6.351	264	584.902,715 632.837,794	265	584.913,243 632.857,233	22.107
265	584.913,243 632.857,233	266	584.941,211 632.878,36	35.051	266	584.941,211 632.878,36	267	585.032,514 632.949,578	115.794	267	585.032,514 632.949,578	268	585.058,211 632.961,577	28.36
268	585.058,211 632.961,577	269	585.084,508 632.960,325	26.327	269	585.084,508 632.960,325	270	585.152,118 632.963,083	67.666	270	585.152,118 632.963,083	271	585.239,911 632.981,554	89.715
271	585.239,911 632.981,554	272	585.245,724 632.983,428	6.108	272	585.245,724 632.983,428	273	585.303,862 633.000,988	60.732	273	585.303,862 633.000,988	274	585.352,255 633.041,072	62.838
274	585.352,255 633.041,072	275	585.408,159 633.126,023	101.695	275	585.408,159 633.126,023	276	585.423,915 633.163,138	40.321	276	585.423,915 633.163,138	277	585.437,223 633.193,933	33.548
277	585.437,223 633.193,933	278	585.462,858 633.220,087	36.622	278	585.462,858 633.220,087	279	585.501,394 633.247,141	47.084	279	585.501,394 633.247,141	280	585.514,877 633.269,795	26.363
280	585.514,877 633.269,795	281	585.541,581 633.320,156	57.003	281	585.541,581 633.320,156	282	585.560,856 633.335,935	24.91	282	585.560,856 633.335,935	283	585.588,108 633.336,731	27.264
283	585.588,108 633.336,731	284	585.631,701 633.327,001	44.666	284	585.631,701 633.327,001	285	585.670,45 633.306,53	43.824	285	585.670,45 633.306,53	286	585.707,092 633.292,201	39.344
286	585.707,092 633.292,201	287	585.759,024 633.265,374	58.452	287	585.759,024 633.265,374	288	585.772,05 633.259,171	14.428	288	585.772,05 633.259,171	289	585.798,504 633.260,521	26.488
289	585.798,504 633.260,521	290	585.858,892 633.300,514	72.43	290	585.858,892 633.300,514	291	585.864,571 633.303,877	6.6	291	585.864,571 633.303,877	292	585.875,994 633.311,404	13.68
292	585.875,994 633.311,404	293	585.932,729 633.365,852	78.635	293	585.932,729 633.365,852	294	585.960,645 633.384,284	33.452	294	585.960,645 633.384,284	295	585.966,137 633.388,143	6.712
295	585.966,137 633.388,143	296	585.968,913 633.392,322	5.017	296	585.968,913 633.392,322	297	585.980,417 633.413,771	24.339	297	585.980,417 633.413,771	298	586.070,206 633.510,552	132.018
298	586.070,206 633.510,552	299	586.137,069 633.578,138	95.071	299	586.137,069 633.578,138	300	586.169,625 633.616,525	50.333	300	586.169,625 633.616,525	301	586.202,94 633.655,559	51.318
301	586.202,94 633.655,559	302	586.250,387 633.695,3	61.892	302	586.250,387 633.695,3	303	586.276,714 633.719,045	35.453	303	586.276,714 633.719,045	1	586.281,599 633.723,257	6.45

**** Lungimile segmentelor sunt determinate în planul de proiecție Stereo 70 și sunt rotunjite la 1 milimetru.**

***** Distanța dintre puncte este formată din segmente cumulate ce sunt mai mici decât valoarea 1 milimetru.**

**DATE DESPRE IMOBILUL NR. 6015**

Oficiul de Cadastru și Publicitate Imobiliară NEAMT
Biroul de Cadastru și Publicitate Imobiliară Targu-Neamt

A. Partea I. Descrierea imobilului

TEREN Extravilan

Adresa: Jud. Neamt

Nr. Crt	Nr cadastral Nr. topografic	Suprafața* (mp)	Observații / Referințe
A1		4.697	Sector cadastral:138 Teren neimpregmuit;

B. Partea II. Proprietari și acte

Inscrieri privitoare la dreptul de proprietate și alte drepturi reale		Referințe
/		
Act Administrativ nr. 697, din 11/03/2011 emis de PRIMARIA COMUNEI PIPIRIG (CJSDPAT NEAMT NR.8411 / 10.08.2010, HCL NR.18 / 03.08.2010 + ANEXA);		
B1	Inscrierea provizorie, drept de PROPRIETATE, dobandit prin Lege, cota actuala 1/1, cota initiala 1/1	A1
	1) IFTIME I IFTIMIA 2) IFTIME V GHEORGHE 3) IFTIME M GABRIEL - IONEL 4) IFTIME V MINA 5) IFTIME V VASILE 6) IFTIME V IOAN 7) LEONTE V MARIA 8) ACATRINEI V LUCICA	

C. Partea III. SARCINI .

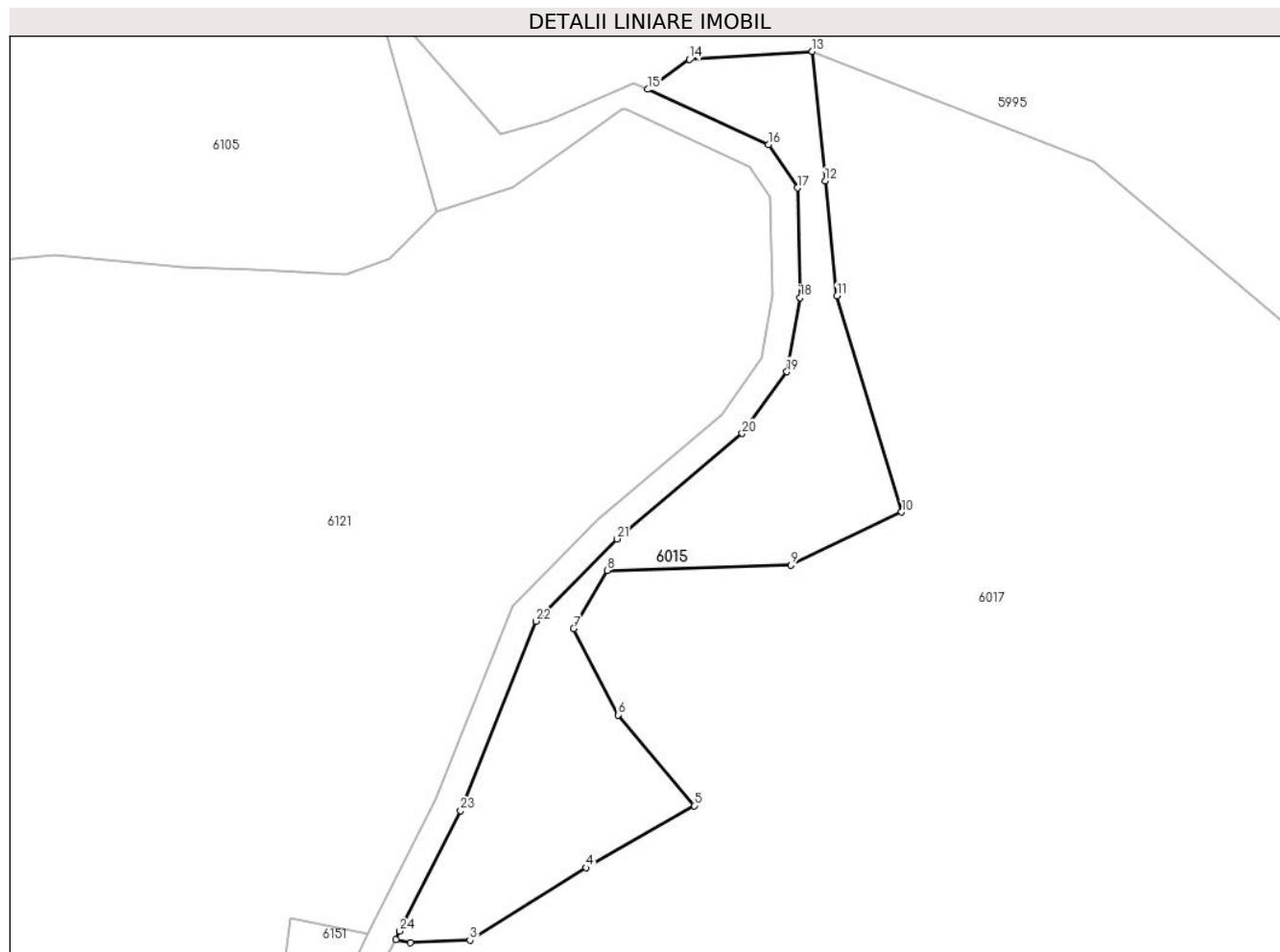
Inscrieri privind dezmembramintele dreptului de proprietate, drepturi reale de garanție și sarcini	Referințe
NU SUNT	

Anexa Nr. 1 La Partea I

Teren

Nr cadastral	Suprafața (mp)*	Observații / Referințe
	4.697	

* Suprafața este determinată în planul de proiecție Stereo 70.



Date referitoare la teren

Crt	Categorie folosință	Intravilan	Suprafața (mp)	Tarla	Parcelă	Nr. topo	Observații / Referințe
1	padure	NU	4.697	U.P. I Domesnic	u.a.81A%, u.a.81C%	-	

Lungime Segmente

1) Valorile lungimilor segmentelor sunt obținute din proiecție în plan.

Punct început	X / Y	Punct sfârșit	X / Y	Lungime segment (** (m)	Punct început	X / Y	Punct sfârșit	X / Y	Lungime segment (** (m)
1	583.526,466 635.727,949	2	583.529,7 635.727,277	3.303	2	583.529,7 635.727,277	3	583.542,618 635.727,828	12.93
3	583.542,618 635.727,828	4	583.567,762 635.743,544	29.652	4	583.567,762 635.743,544	5	583.591,237 635.756,982	27.049
5	583.591,237 635.756,982	6	583.574,718 635.776,661	25.693	6	583.574,718 635.776,661	7	583.565,109 635.795,363	21.026
7	583.565,109 635.795,363	8	583.572,357 635.807,976	14.547	8	583.572,357 635.807,976	9	583.612,185 635.809,102	39.844
9	583.612,185 635.809,102	10	583.636,299 635.820,625	26.726	10	583.636,299 635.820,625	11	583.622,257 635.867,448	48.883

Punct început	X / Y	Punct sfârșit	X / Y	Lungime segment (** (m)
11	583.622,257 635.867,448	12	583.619,692 635.892,409	25.092
13	583.616,888 635.920,456	14	583.590,175 635.918,713	26.77
15	583.581,246 635.912,243	16	583.607,349 635.900,218	28.74
17	583.613,646 635.890,904	18	583.614,238 635.867,095	23.816
19	583.611,378 635.851,026	20	583.601,665 635.837,661	16.522
21	583.574,545 635.814,813	22	583.556,961 635.796,964	25.056
23	583.540,581 635.755,895	24	583.527,357 635.729,786	29.267

Punct început	X / Y	Punct sfârșit	X / Y	Lungime segment (** (m)
12	583.619,692 635.892,409	13	583.616,888 635.920,456	28.187
14	583.590,175 635.918,713	15	583.581,246 635.912,243	11.027
16	583.607,349 635.900,218	17	583.613,646 635.890,904	11.243
18	583.614,238 635.867,095	19	583.611,378 635.851,026	16.322
20	583.601,665 635.837,661	21	583.574,545 635.814,813	35.462
22	583.556,961 635.796,964	23	583.540,581 635.755,895	44.215
24	583.527,357 635.729,786	1	583.526,466 635.727,949	2.042

** Lungimile segmentelor sunt determinate în planul de proiecție Stereo 70 și sunt rotunjite la 1 milimetru.

*** Distanța dintre puncte este formată din segmente cumulate ce sunt mai mici decât valoarea 1 milimetru.

**DATE DESPRE IMOBILUL NR. 6016**

Oficiul de Cadastru și Publicitate Imobiliară NEAMT
Biroul de Cadastru și Publicitate Imobiliară Targu-Neamt

A. Partea I. Descrierea imobilului

TEREN Extravilan

Adresa: Jud. Neamt, O.S. Pipirig, UP I Domesnic, u.a. 81%

Nr. Crt	Nr cadastral Nr. topografic	Suprafața* (mp)	Observații / Referințe
A1	53043	404	Sector cadastral:138 Teren neimprejmuit; Imobil repositionat in urma lucrarilor de inregistrare sistematica.

B. Partea II. Proprietari și acte

Inscrieri privitoare la dreptul de proprietate și alte drepturi reale		Referințe
20354 / 31/07/2019		
Act Administrativ nr. 20515 - titlu de proprietate, din 09/06/2019 emis de CJPSDPAT NEAMT;		
B1	Intabulare, drept de PROPRIETATE, dobandit prin Reconstituire, cota actuala 1/1, cota initiala 1/1 1) IFRIM MARIA 2) COMAN GHEORGHE 3) DIACONU ELENA 4) COMAN IOAN 5) DOLHESCU VARVARA 6) GAVRILIU ANA, decedata	A1

C. Partea III. SARCINI .

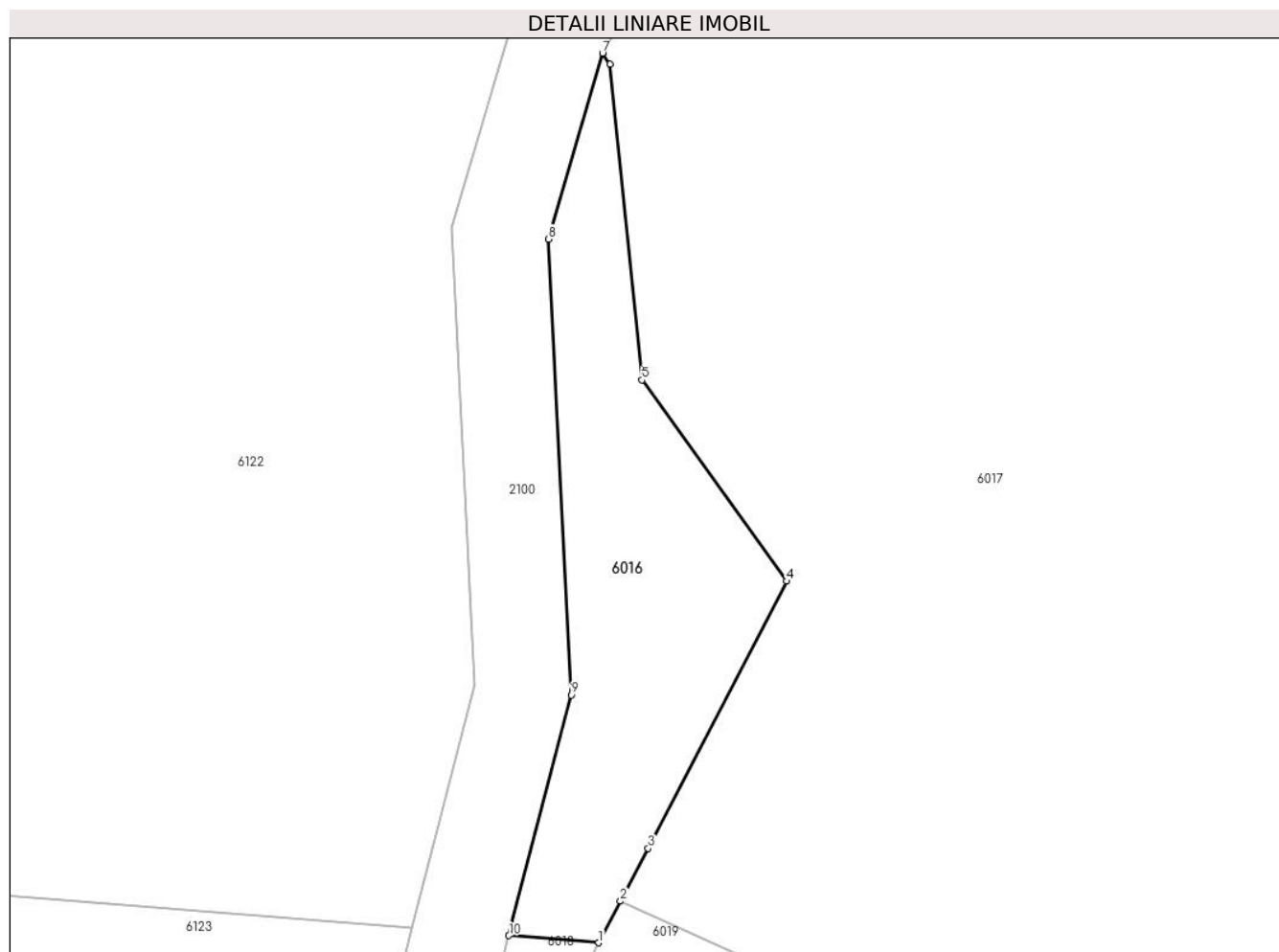
Inscrieri privind dezmembramintele dreptului de proprietate, drepturi reale de garanție și sarcini	Referințe
NU SUNT	

Anexa Nr. 1 La Partea I

Teren

Nr cadastral	Suprafața (mp)*	Observații / Referințe
53043	404	Imobil repositionat in urma lucrarilor de inregistrare sistematica.

* Suprafața este determinată în planul de proiecție Stereo 70.



Date referitoare la teren

Crt	Categorie folosință	Intravilan	Suprafața (mp)	Tarla	Parcelă	Nr. topo	Observații / Referințe
1	padure	NU	404	-	-	-	PVPP 694 din 11.03.2011, extravilan com. Pipirig, jud. Neamt, O.S. Pipirig, UP I Domensnic, u.a. 81A%

Lungime Segmente

1) Valorile lungimilor segmentelor sunt obținute din proiecție în plan.

Punct început	X / Y	Punct sfârșit	X / Y	Lungime segment (** (m)
1	583.481,443 635.590,175	2	583.482,816 635.592,784	2.948
2	583.482,816 635.592,784	3	583.484,561 635.596,1	3.747
3	583.484,561 635.596,1	4	583.493,24 635.612,854	18.869
4	583.493,24 635.612,854	5	583.484,174 635.625,477	15.541
5	583.484,174 635.625,477	6	583.482,16 635.645,28	19.905

Punct început	X / Y	Punct sfârșit	X / Y	Lungime segment (** (m)
6	583.482,16 635.645,28	7	583.481,696 635.645,97	0.832
7	583.481,696 635.645,97	8	583.478,285 635.634,306	12.153
8	583.478,285 635.634,306	9	583.479,725 635.605,711	28.631
9	583.479,725 635.605,711	10	583.475,815 635.590,619	15.59
10	583.475,815 635.590,619	1	583.481,443 635.590,175	5.645

** Lungimile segmentelor sunt determinate în planul de proiecție Stereo 70 și sunt rotunjite la 1 milimetru.

*** Distanța dintre puncte este formată din segmente cumulate ce sunt mai mici decât valoarea 1 milimetru.

**DATE DESPRE IMOBILUL NR. 6017**

Oficiul de Cadastru și Publicitate Imobiliară NEAMT
Biroul de Cadastru și Publicitate Imobiliară Targu-Neamt

A. Partea I. Descrierea imobilului

TEREN Extravilan

Adresa: Jud. Neamt

Nr. Crt	Nr cadastral Nr. topografic	Suprafața* (mp)	Observații / Referințe
A1		Din acte: 3.760.620.000 Masurata: 254.611	Sector cadastral:138 Teren neimprejmuit; DIFERENTA DE SUPRAFATA INSCRISA IN INVENTARUL BUNURILOR DIN DOMENIUL PUBLIC AL STATULUI SE REGASESTE IN ALTE SECTOARE CADASTRALE

B. Partea II. Proprietari și acte

Inscrieri privitoare la dreptul de proprietate și alte drepturi reale		Referințe
914 / 13/07/2022		
Act Normativ nr. 982, din 29/12/1998 emis de GUVERNUL ROMÂNIEI (ORDINUL 182/26.02.2018 AVIZ CTAS 324/09.12.2020 EXTRAS DIN AMENAJAMENTUL SILVIC U.P. I PIPIRIG UA 1, 2, 3, 4%, 5%, 6%, 7%, 8%, 9%, 10);		
B0	Intabulare, drept de PROPRIETATE, dobandit prin Lege, cota actuala 1/1, cota initiala 1/1 1) STATUL ROMAN , CIF:99999999999999, -domeniul public	A1
B0	Intabulare, drept de ADMINISTRARE, dobandit prin Lege, cota actuala 1/1, cota initiala 1/1 1) RNP - ROMSILVA - PRIN DIRECTIA SILVICA NEAMT , CIF:1590120	A1

C. Partea III. SARCINI .

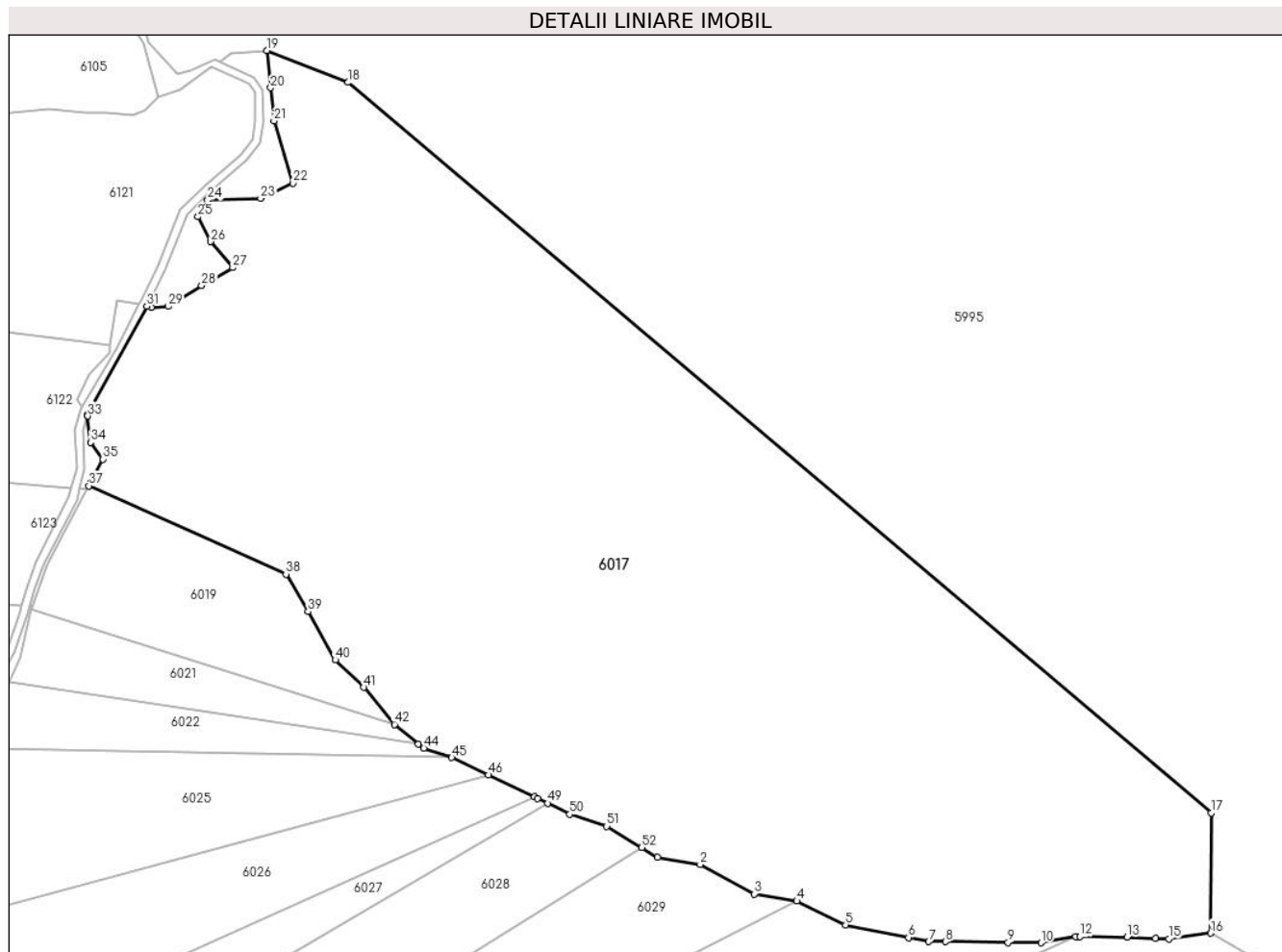
Inscrieri privind dezmembramintele dreptului de proprietate, drepturi reale de garanție și sarcini	Referințe
NU SUNT	

Anexa Nr. 1 La Partea I

Teren

Nr cadastral	Suprafața (mp)*	Observații / Referințe
	Din acte: 3.760.620.000 Masurata: 254.611	DIFERENȚA DE SUPRAFAȚA ÎNSCRISĂ ÎN INVENTARUL BUNURILOR DIN DOMENIUL PUBLIC AL STATULUI SE REGĂSEȘTE ÎN ALTE SECTOARE CADASTRALE

* Suprafața este determinată în plan de proiecție Stereo 70.



Date referitoare la teren

Crt	Categorie folosință	Intravilan	Suprafața (mp)	Tarla	Parcelă	Nr. topo	Observații / Referințe
1	padure	NU	254.611	UP I Domesnic	UA 64%	-	UP I Domesnic - Pipirig, PARTE DIN U.A 64%

Lungime Segmente

1) Valorile lungimilor segmentelor sunt obținute din proiecție în plan.

Punct început	X / Y	Punct sfârșit	X / Y	Lungime segment	Punct început	X / Y	Punct sfârșit	X / Y	Lungime segment	Punct început	X / Y	Punct sfârșit	X / Y	Lungime segment
1	583.911,077 635.313,297	2	583.943,057 635.307,55	32.49 2	2	583.943,057 635.307,55	3	583.983,816 635.285,451	46.36 4	3	583.983,816 635.285,451	4	584.015,857 635.280,174	32.47 3
4	584.015,857 635.280,174	5	584.052,524 635.262,171	40.84 8	5	584.052,524 635.262,171	6	584.099,914 635.252,676	48.33 2	6	584.099,914 635.252,676	7	584.115,11 635.249,631	15.49 8
7	584.115,11 635.249,631	8	584.127,835 635.249,494	12.72 6	8	584.127,835 635.249,494	9	584.174,857 635.248,989	47.02 5	9	584.174,857 635.248,989	10	584.199,608 635.248,723	24.75 2
10	584.199,608 635.248,723	11	584.225,865 635.253,398	26.67	11	584.225,865 635.253,398	12	584.229,104 635.253,367	3.239	12	584.229,104 635.253,367	13	584.264,38 635.253,034	35.27 8

Punct început	X / Y	Punct sfârșit	X / Y	Lungime segment	Punct început	X / Y	Punct sfârșit	X / Y	Lungime segment	Punct început	X / Y	Punct sfârșit	X / Y	Lungime segment
13	584.264,38 635.253,034	14	584.285,774 635.252,157	21.41 2	14	584.285,774 635.252,157	15	584.295,978 635.251,739	10.21 3	15	584.295,978 635.251,739	16	584.327,426 635.255,907	31.72 3
16	584.327,426 635.255,907	17	584.327,737 635.346,495	90.58 9	17	584.327,737 635.346,495	18	583.677,869 635.896,454	851.3 42	18	583.677,869 635.896,454	19	583.616,888 635.920,456	65.53 5
19	583.616,888 635.920,456	20	583.619,692 635.892,409	28.18 7	20	583.619,692 635.892,409	21	583.622,257 635.867,448	25.09 2	21	583.622,257 635.867,448	22	583.636,299 635.820,625	48.88 3
22	583.636,299 635.820,625	23	583.612,185 635.809,102	26.72 6	23	583.612,185 635.809,102	24	583.572,357 635.807,976	39.84 4	24	583.572,357 635.807,976	25	583.565,109 635.795,363	14.54 7
25	583.565,109 635.795,363	26	583.574,718 635.776,661	21.02 6	26	583.574,718 635.776,661	27	583.591,237 635.756,982	25.69 3	27	583.591,237 635.756,982	28	583.567,762 635.743,544	27.04 9
28	583.567,762 635.743,544	29	583.542,618 635.727,828	29.65 2	29	583.542,618 635.727,828	30	583.529,7 635.727,277	12.93	30	583.529,7 635.727,277	31	583.526,466 635.727,949	3.303
31	583.526,466 635.727,949	32	583.481,696 635.645,97	93.40 7	32	583.481,696 635.645,97	33	583.482,16 635.645,28	0.832	33	583.482,16 635.645,28	34	583.484,174 635.625,477	19.90 5
34	583.484,174 635.625,477	35	583.493,24 635.612,854	15.54 1	35	583.493,24 635.612,854	36	583.484,561 635.596,1	18.86 9	36	583.484,561 635.596,1	37	583.482,816 635.592,784	3.747
37	583.482,816 635.592,784	38	583.631,268 635.526,213	162.6 95	38	583.631,268 635.526,213	39	583.647,973 635.498,084	32.71 5	39	583.647,973 635.498,084	40	583.668,363 635.461,711	41.69 8
40	583.668,363 635.461,711	41	583.689,821 635.441,094	29.75 7	41	583.689,821 635.441,094	42	583.713,031 635.413,128	36.34 3	42	583.713,031 635.413,128	43	583.731,054 635.398,384	23.28 5
43	583.731,054 635.398,384	44	583.735,055 635.395,111	5.169	44	583.735,055 635.395,111	45	583.756,059 635.388,154	22.12 6	45	583.756,059 635.388,154	46	583.783,678 635.375,093	30.55 2
46	583.783,678 635.375,093	47	583.818,369 635.358,69	38.37 3	47	583.818,369 635.358,69	48	583.820,818 635.357,531	2.709	48	583.820,818 635.357,531	49	583.828,312 635.353,764	8.388
49	583.828,312 635.353,764	50	583.844,953 635.345,396	18.62 6	50	583.844,953 635.345,396	51	583.872,715 635.336,482	29.15 8	51	583.872,715 635.336,482	52	583.899,235 635.320,455	30.98 7
52	583.899,235 635.320,455	1	583.911,077 635.313,297	13.83 7										

** Lungimile segmentelor sunt determinate în planul de proiecție Stereo 70 și sunt rotunjite la 1 milimetru.

*** Distanța dintre puncte este formată din segmente cumulate ce sunt mai mici decât valoarea 1 milimetru.

**DATE DESPRE IMOBILUL NR. 6018**

Oficiul de Cadastru și Publicitate Imobiliară NEAMT
Biroul de Cadastru și Publicitate Imobiliară Targu-Neamt

A. Partea I. Descrierea imobilului

TEREN Extravilan

Adresa: Jud. Neamt, O.S. Pipirig, UP I Domesnic, u.a. 81%

Nr. Crt	Nr cadastral Nr. topografic	Suprafața* (mp)	Observații / Referințe
A1	53038	271	Sector cadastral:138 Teren neimprejmuț; Imobil repositionat în urma lucrărilor de înregistrare sistematică.

B. Partea II. Proprietari și acte

Inscrieri privitoare la dreptul de proprietate și alte drepturi reale	Referințe
18615 / 18/07/2019	
Act Administrativ nr. Titlu Proprietate nr. 20516, din 09/05/2019 emis de CJPSDPAT NEAMT (act administrativ nr Certificat deces nr. 19 din 15.04.2010, emis de Primăria Pipirig);	
B1	A1
Intabulare, drept de PROPRIETATE, dobândit prin Reconstituire, cota actuală 1/1, cota inițială 1/1	
<ol style="list-style-type: none"> 1) GAVRILIU ANA, * Decedată 2) COMAN GHEORGHE 3) DIACONU ELENA 4) COMAN IOAN 5) DOLHESCU VARVARA 6) IFRIM MARIA 	

C. Partea III. SARCINI .

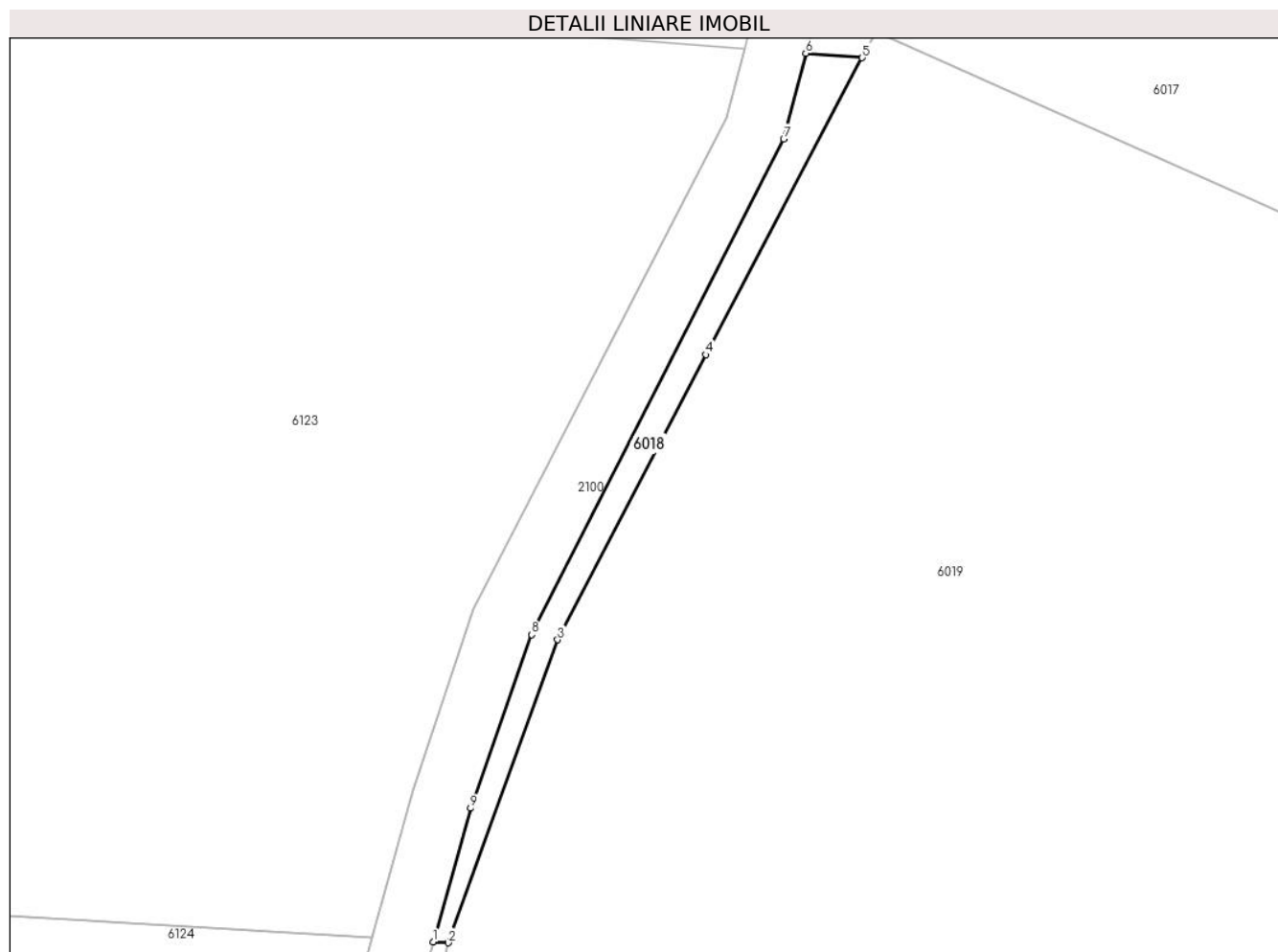
Inscrieri privind dezmembrămintele dreptului de proprietate, drepturi reale de garanție și sarcini	Referințe
NU SUNT	

Anexa Nr. 1 La Partea I

Teren

Nr cadastral	Suprafața (mp)*	Observații / Referințe
53038	271	Imobil repositionat in urma lucrarilor de inregistrare sistematica.

* Suprafața este determinată în planul de proiecție Stereo 70.



Date referitoare la teren

Crt	Categorie folosință	Intra vilan	Suprafața (mp)	Tarla	Parcelă	Nr. topo	Observații / Referințe
1	padure	NU	271	-	-	-	PVPP 722 din 21.03.2011, extravilan com. Pipirig, jud. Neamt, O.S. Pipirig, UP I Domensnic, u.a. 81A%

Lungime Segmente

1) Valorile lungimilor segmentelor sunt obținute din proiecție în plan.

Punct început	X / Y	Punct sfârșit	X / Y	Lungime segment (** (m)
1	583.438,66 635.502,07	2	583.440,18 635.501,977	1.523
2	583.440,18 635.501,977	3	583.451,078 635.532,175	32.104
3	583.451,078 635.532,175	4	583.465,873 635.560,583	32.03
4	583.465,873 635.560,583	5	583.481,443 635.590,175	33.438
5	583.481,443 635.590,175	6	583.475,815 635.590,619	5.645

Punct început	X / Y	Punct sfârşit	X / Y	Lungime segment (** (m)
6	583.475,815 635.590,619	7	583.473,606 635.582,093	8.808
7	583.473,606 635.582,093	8	583.448,486 635.532,682	55.43
8	583.448,486 635.532,682	9	583.442,385 635.515,376	18.35
9	583.442,385 635.515,376	1	583.438,66 635.502,07	13.818

** Lungimile segmentelor sunt determinate în planul de proiecţie Stereo 70 şi sunt rotunjite la 1 milimetru.

*** Distanţa dintre puncte este formată din segmente cumulate ce sunt mai mici decât valoarea 1 milimetru.

**DATE DESPRE IMOBILUL NR. 6019**

Oficiul de Cadastru și Publicitate Imobiliară NEAMT
Biroul de Cadastru și Publicitate Imobiliară Targu-Neamt

A. Partea I. Descrierea imobilului

TEREN Extravilan

Adresa: Jud. Neamt

Nr. Crt	Nr cadastral Nr. topografic	Suprafața* (mp)	Observații / Referințe
A1		20.000	Sector cadastral:138 Teren neimpregmuit;

B. Partea II. Proprietari și acte

Inscrieri privitoare la dreptul de proprietate și alte drepturi reale		Referințe
/		
Act Administrativ nr. 855, din 21/06/2011 emis de PRIMARIA COMUNEI PIPIRIG (CJSDPAT NEAMT NR.8681 / 01.02.2011, HCL NR.21 / 10.12.2010 + ANEXA);		
B1	Inscrierea provizorie, drept de PROPRIETATE, dobandit prin Lege, cota actuala 1/1, cota initiala 1/1 1) APARASCHIVEI VÎRVARA 2) ȚÎRDEA N VASILE 3) DOLHĂSCU N MARIA 4) ȚÎRDEA N MIHAI 5) DUMITRAȘCU N EMILIA 6) DOCHIȚA D EVA 7) PÎȚILIGA D IOANA	A1

C. Partea III. SARCINI .

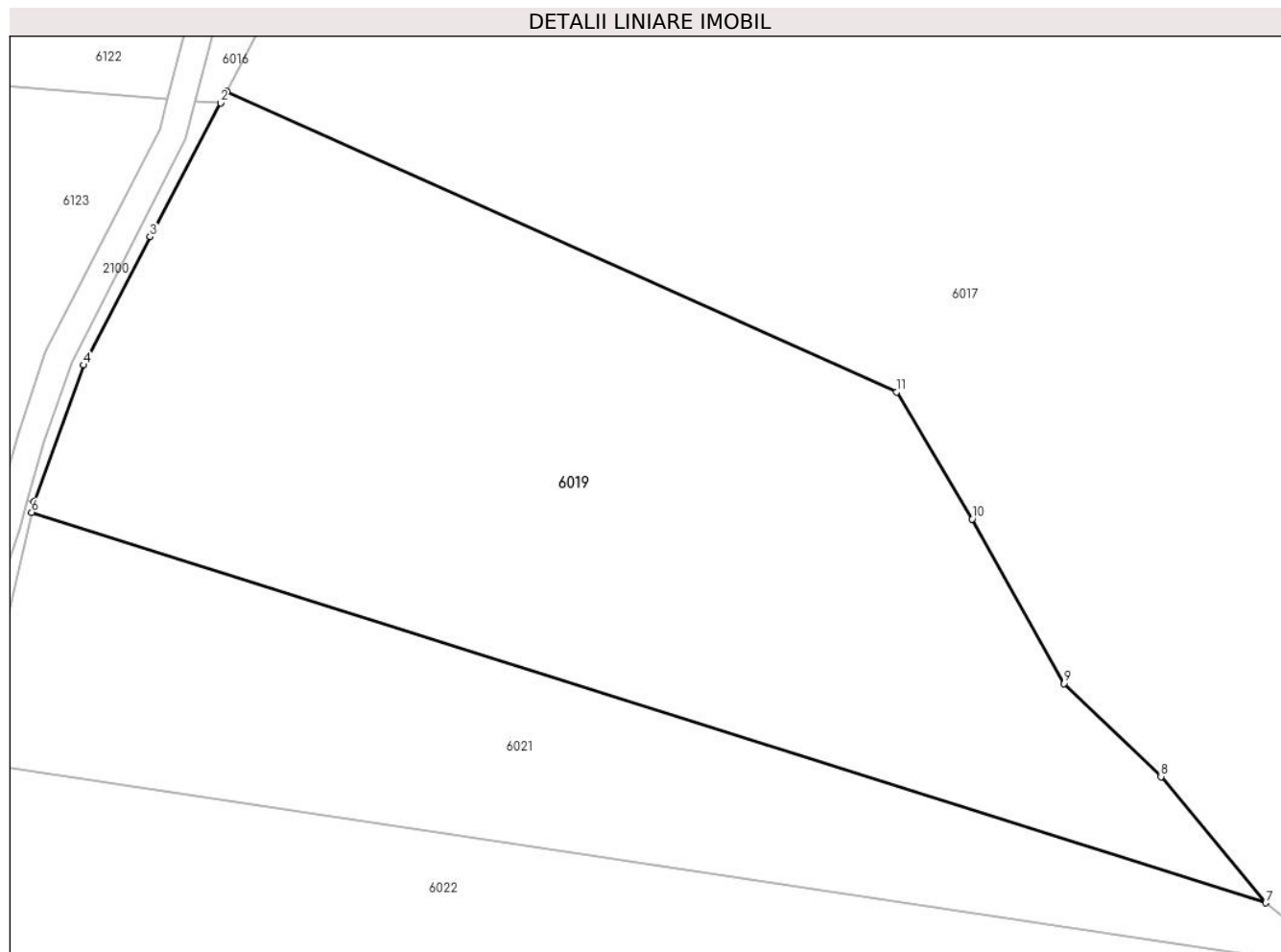
Inscrieri privind dezmembramintele dreptului de proprietate, drepturi reale de garanție și sarcini	Referințe
NU SUNT	

Anexa Nr. 1 La Partea I

Teren

Nr cadastral	Suprafața (mp)*	Observații / Referințe
	20.000	

* Suprafața este determinată în planul de proiecție Stereo 70.



Date referitoare la teren

Crt	Categorie folosință	Intra vilan	Suprafața (mp)	Tarla	Parcelă	Nr. topo	Observații / Referințe
1	padure	NU	20.000	U.P. I Domesnic	u.a.65A%	-	

Lungime Segmente

1) Valorile lungimilor segmentelor sunt obținute din proiecție în plan.

Punct început	X / Y	Punct sfârșit	X / Y	Lungime segment (** (m)
1	583.482,816 635.592,784	2	583.481,443 635.590,175	2.948
2	583.481,443 635.590,175	3	583.465,873 635.560,583	33.438
3	583.465,873 635.560,583	4	583.451,078 635.532,175	32.03
4	583.451,078 635.532,175	5	583.440,18 635.501,977	32.104
5	583.440,18 635.501,977	6	583.439,617 635.499,555	2.487

Punct început	X / Y	Punct sfârşit	X / Y	Lungime segment (** (m)
6	583.439,617 635.499,555	7	583.713,031 635.413,128	286.749
7	583.713,031 635.413,128	8	583.689,821 635.441,094	36.343
8	583.689,821 635.441,094	9	583.668,363 635.461,711	29.757
9	583.668,363 635.461,711	10	583.647,973 635.498,084	41.698
10	583.647,973 635.498,084	11	583.631,268 635.526,213	32.715
11	583.631,268 635.526,213	1	583.482,816 635.592,784	162.695

** Lungimile segmentelor sunt determinate în planul de proiecție Stereo 70 și sunt rotunjite la 1 milimetru.

*** Distanța dintre puncte este formată din segmente cumulate ce sunt mai mici decât valoarea 1 milimetru.

**DATE DESPRE IMOBILUL NR. 6020**

Oficiul de Cadastru și Publicitate Imobiliară NEAMT
Biroul de Cadastru și Publicitate Imobiliară Targu-Neamt

A. Partea I. Descrierea imobilului

TEREN Extravilan

Adresa: Jud. Neamt, O.S. Pipirig, UP I Domesnic, u.a. 81%

Nr. Crt	Nr cadastral Nr. topografic	Suprafața* (mp)	Observații / Referințe
A1	53037	742	Sector cadastral:138 Teren neimprejmuit; Imobil repositionat in urma lucrarilor de inregistrare sistematica.

B. Partea II. Proprietari și acte

Inscrieri privitoare la dreptul de proprietate și alte drepturi reale		Referințe
2326 / 01/02/2021		
Act Administrativ nr. Titlu de proprietate nr.21684, din 10/12/2020 emis de CJPSDPAT NEAMT;		
B1	Intabulare, drept de PROPRIETATE, dobandit prin Reconstituire, cota actuala 1/1, cota initiala 1/1 1) DOCHIȚA IOANA, decedată	A1

C. Partea III. SARCINI .

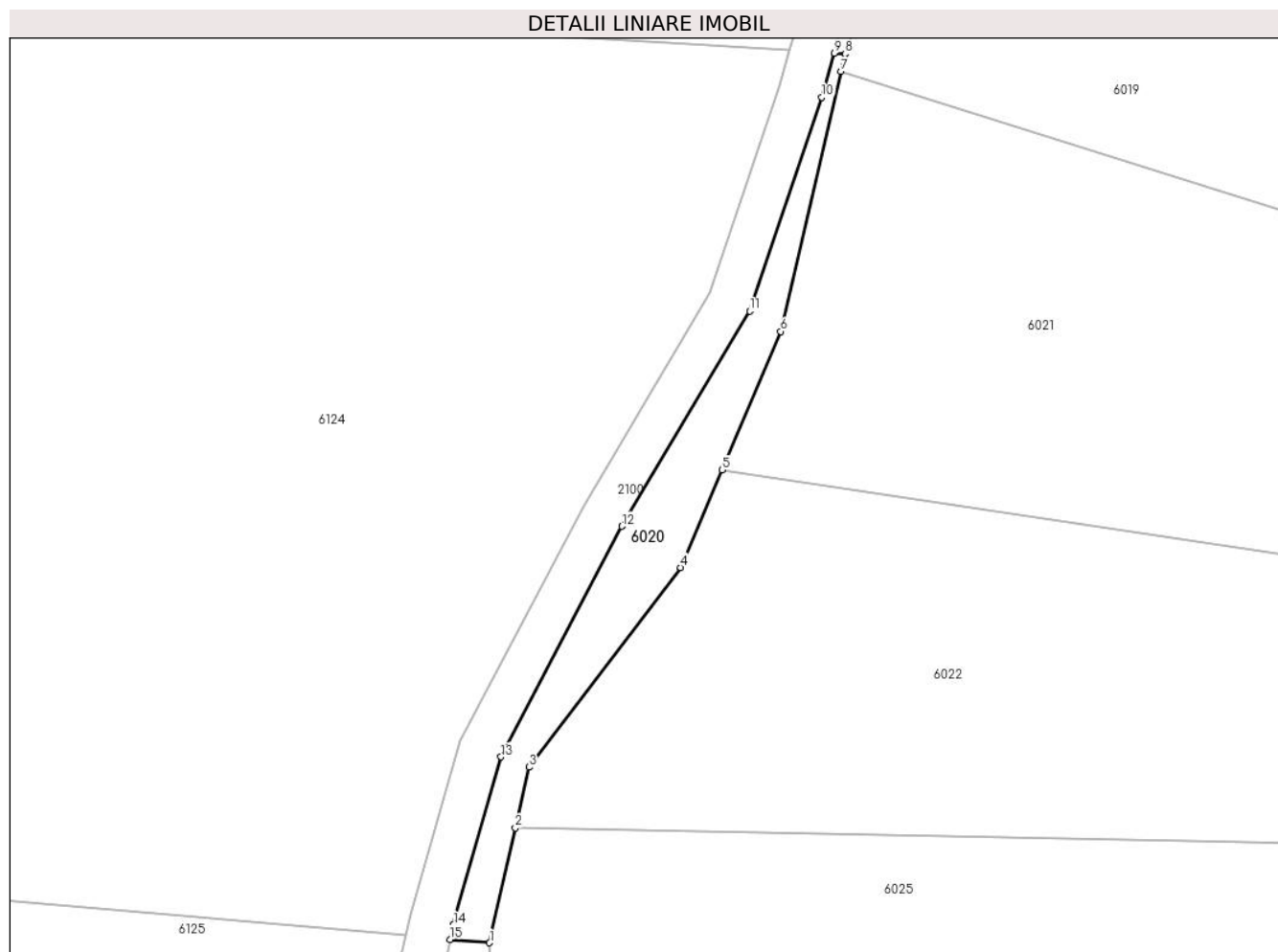
Inscrieri privind dezmembramintele dreptului de proprietate, drepturi reale de garanție și sarcini	Referințe
NU SUNT	

Anexa Nr. 1 La Partea I

Teren

Nr cadastral	Suprafața (mp)*	Observații / Referințe
53037	742	Imobil repositionat in urma lucrarilor de inregistrare sistematica.

* Suprafața este determinată în planul de proiecție Stereo 70.



Date referitoare la teren

Crt	Categorie folosință	Intravilan	Suprafața (mp)	Tarla	Parcelă	Nr. topo	Observații / Referințe
1	padure	NU	742	-	-	-	PVPP 714 din 18.03.2011, extravilan com. Pipirig, jud. Neamt, O.S. Pipirig, UP I Domensnic, u.a. 81A%

Lungime Segmente

1) Valorile lungimilor segmentelor sunt obținute din proiecție în plan.

Punct început	X / Y	Punct sfârșit	X / Y	Lungime segment (** (m)
1	583.391,134 635.379,502	2	583.394,689 635.395,347	16.239
2	583.394,689 635.395,347	3	583.396,564 635.403,701	8.562
3	583.396,564 635.403,701	4	583.417,483 635.431,205	34.555
4	583.417,483 635.431,205	5	583.423,197 635.444,667	14.624
5	583.423,197 635.444,667	6	583.431,289 635.463,73	20.709

Punct început	X / Y	Punct sfârşit	X / Y	Lungime segment (** (m)
6	583.431,289 635.463,73	7	583.439,617 635.499,555	36.78
7	583.439,617 635.499,555	8	583.440,18 635.501,977	2.487
8	583.440,18 635.501,977	9	583.438,66 635.502,07	1.523
9	583.438,66 635.502,07	10	583.436,958 635.495,989	6.315
10	583.436,958 635.495,989	11	583.426,994 635.466,554	31.076
11	583.426,994 635.466,554	12	583.409,386 635.436,89	34.496
12	583.409,386 635.436,89	13	583.392,708 635.405,106	35.894
13	583.392,708 635.405,106	14	583.386,16 635.381,974	24.041
14	583.386,16 635.381,974	15	583.385,698 635.379,97	2.057
15	583.385,698 635.379,97	1	583.391,134 635.379,502	5.456

** Lungimile segmentelor sunt determinate în planul de proiecţie Stereo 70 şi sunt rotunjite la 1 milimetru.

*** Distanţa dintre puncte este formată din segmente cumulate ce sunt mai mici decât valoarea 1 milimetru.

**DATE DESPRE IMOBILUL NR. 6021**

Oficiul de Cadastru și Publicitate Imobiliară NEAMT
Biroul de Cadastru și Publicitate Imobiliară Targu-Neamt

A. Partea I. Descrierea imobilului

TEREN Extravilan

Adresa: Jud. Neamt, O.S.Pipirig,U.P. I Domesnic,u.a 65A%

Nr. Crt	Nr cadastral Nr. topografic	Suprafața* (mp)	Observații / Referințe
A1	53447	10.000	Sector cadastral:138 Teren neimprejmuit; Imobil repositionat in urma lucrarilor de inregistrare sistematica.

B. Partea II. Proprietari și acte

Inscrieri privitoare la dreptul de proprietate și alte drepturi reale		Referințe
31232 / 27/11/2019		
Act Notarial nr. Act de lotizare aut nr. 7195, din 26/11/2019 emis de NP Teodorescu Mihaela;		
B1	Se infiinteaza cartea funciara 53447 a imobilului cu numarul cadastral 53447/Pipirig, rezultat din dezmembrarea imobilului cu numarul cadastral 51351 inscris in cartea funciara 51351;	A1
Act Administrativ nr. Referat de admitere dezmembrare imobil nr. 28244, din 22/10/2019 emis de OCPI NEAMT;		
B4	Se radiază înscrierea efectuată în baza încheierii nr. 28660/25.10.2019	A1
31235 / 27/11/2019		
Act Notarial nr. Act partaj voluntar aut. nr. 7197, din 26/11/2019 emis de BIN Teodorescu Mihaela;		
B5	Intabulare, drept de PROPRIETATE, cu titlu de drept de PARTAJ, dobandit prin Conventie, cota actuala 1/1, cota initiala 1/1 1) COMAN GEORGETA , - Bun Propriu	A1

C. Partea III. SARCINI .

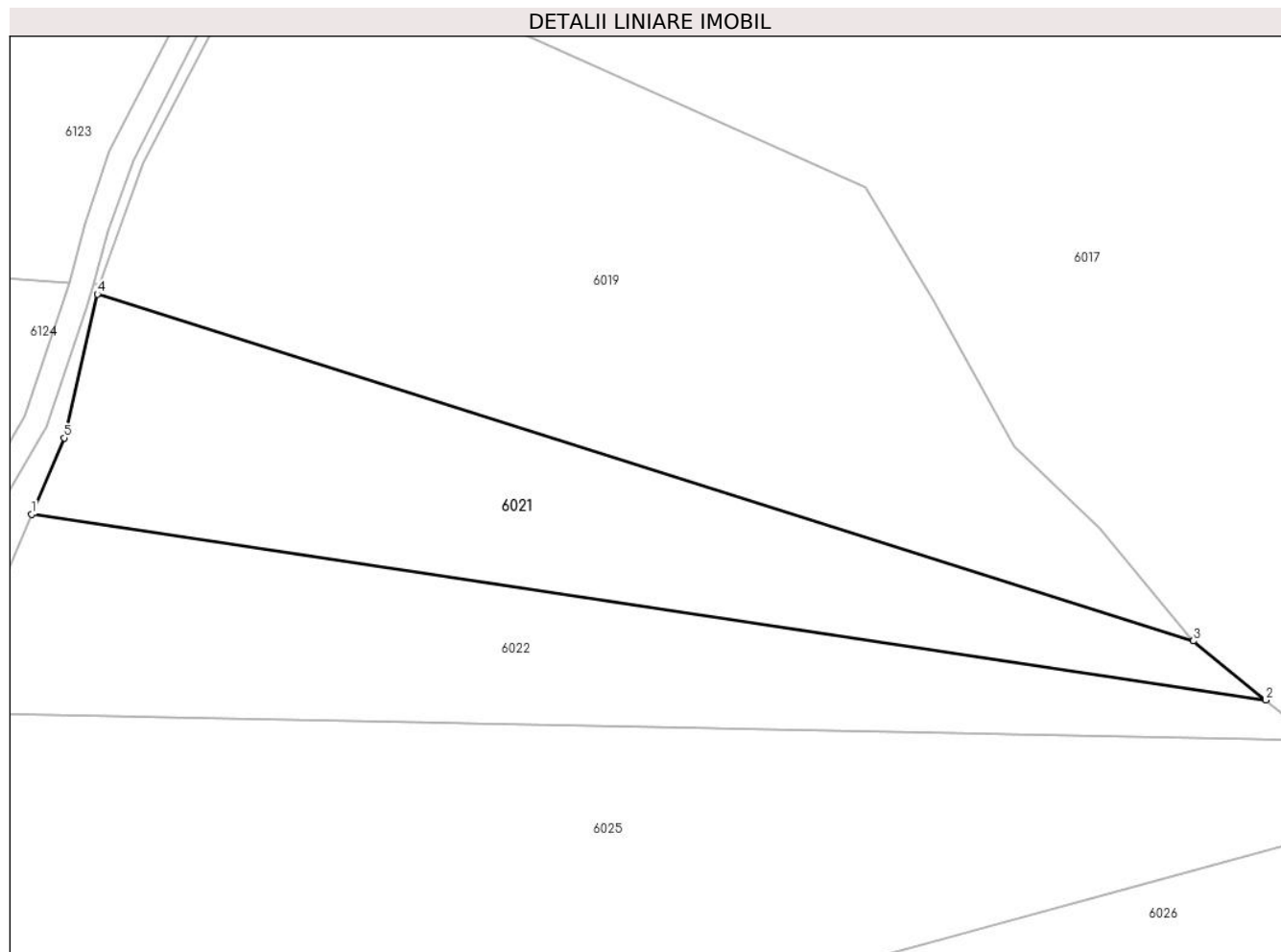
Inscrieri privind dezmembramintele dreptului de proprietate, drepturi reale de garanție și sarcini	Referințe
NU SUNT	

Anexa Nr. 1 La Partea I

Teren

Nr cadastral	Suprafața (mp)*	Observații / Referințe
53447	10.000	Imobil repositionat in urma lucrarilor de inregistrare sistematica.

* Suprafața este determinată în planul de proiecție Stereo 70.



Date referitoare la teren

Crt	Categorie folosință	Intra vilan	Suprafața (mp)	Tarla	Parcelă	Nr. topo	Observații / Referințe
1	padure	NU	10.000	-	-	-	

Lungime Segmente

1) Valorile lungimilor segmentelor sunt obținute din proiecție în plan.

Punct început	X / Y	Punct sfârșit	X / Y	Lungime segment (** (m)
1	583.423,197 635.444,667	2	583.731,054 635.398,384	311.317
2	583.731,054 635.398,384	3	583.713,031 635.413,128	23.285
3	583.713,031 635.413,128	4	583.439,617 635.499,555	286.749
4	583.439,617 635.499,555	5	583.431,289 635.463,73	36.78
5	583.431,289 635.463,73	1	583.423,197 635.444,667	20.709

**** Lungimile segmentelor sunt determinate în planul de proiecție Stereo 70 și sunt rotunjite la 1 milimetru.**

***** Distanța dintre puncte este formată din segmente cumulate ce sunt mai mici decât valoarea 1 milimetru.**

**DATE DESPRE IMOBILUL NR. 6022**

Oficiul de Cadastru și Publicitate Imobiliară NEAMT
Biroul de Cadastru și Publicitate Imobiliară Targu-Neamt

A. Partea I. Descrierea imobilului

TEREN Extravilan

Adresa: Jud. Neamt, O.S.Pipirig,U.P. I Domesnic,u.a 65A%

Nr. Crt	Nr cadastral Nr. topografic	Suprafața* (mp)	Observații / Referințe
A1	53448	10.000	Sector cadastral:138 Teren neimprejmuit; Imobil repositionat in urma lucrarilor de inregistrare sistematica.

B. Partea II. Proprietari și acte

Inscrieri privitoare la dreptul de proprietate și alte drepturi reale		Referințe
31232 / 27/11/2019		
Act Notarial nr. Act de lotizare aut nr. 7195, din 26/11/2019 emis de NP Teodorescu Mihaela;		
B1	Se infiinteaza cartea funciara 53448 a imobilului cu numarul cadastral 53448/Pipirig, rezultat din dezmembrarea imobilului cu numarul cadastral 51351 inscris in cartea funciara 51351;	A1
Act Administrativ nr. Referat de admitere dezmembrare imobil nr. 28244, din 22/10/2019 emis de OCPI NEAMT;		
B4	Se radiază înscrierea efectuată în baza încheierii nr. 28660/25.10.2019	A1
31239 / 27/11/2019		
Act Notarial nr. Act partaj voluntar aut. nr. 7197, din 26/11/2019 emis de BIN Teodorescu Mihaela;		
B5	Intabulare, drept de PROPRIETATE, cu titlu de drept de PARTAJ, dobandit prin Conventie, cota actuala 1/1, cota initiala 1/1 1) ALISTAR RODICA, - Bun Propriu	A1

C. Partea III. SARCINI .

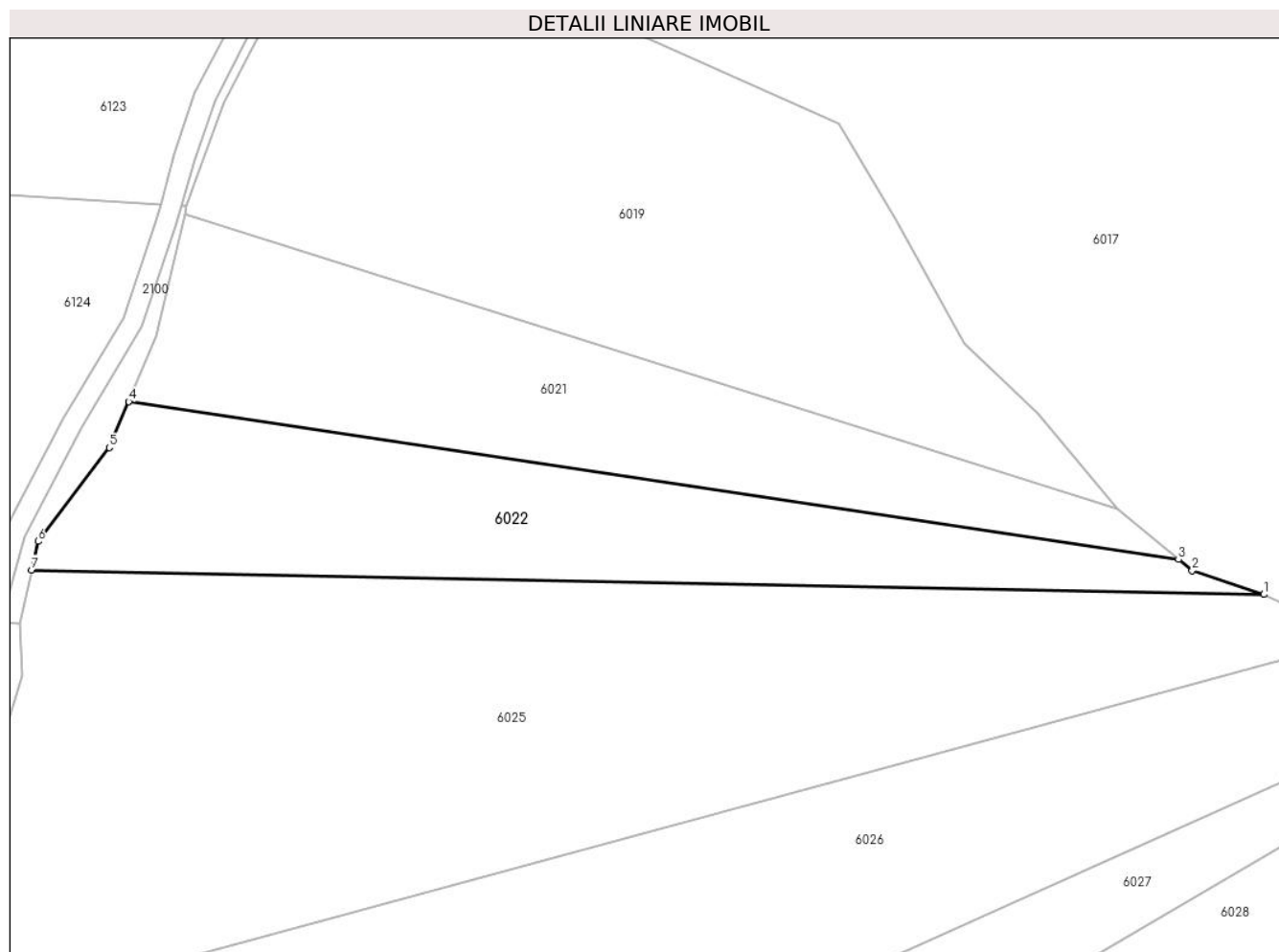
Inscrieri privind dezmembramintele dreptului de proprietate, drepturi reale de garanție și sarcini	Referințe
NU SUNT	

Anexa Nr. 1 La Partea I

Teren

Nr cadastral	Suprafața (mp)*	Observații / Referințe
53448	10.000	Imobil repositionat in urma lucrarilor de inregistrare sistematica.

* Suprafața este determinată în planul de proiecție Stereo 70.



Date referitoare la teren

Crt	Categorie folosință	Intravilan	Suprafața (mp)	Tarla	Parcelă	Nr. topo	Observații / Referințe
1	padure	NU	10.000	-	-	-	

Lungime Segmente

1) Valorile lungimilor segmentelor sunt obținute din proiecție în plan.

Punct început	X / Y	Punct sfârșit	X / Y	Lungime segment (** (m)
1	583.756,059 635.388,154	2	583.735,055 635.395,111	22.126
2	583.735,055 635.395,111	3	583.731,054 635.398,384	5.169
3	583.731,054 635.398,384	4	583.423,197 635.444,667	311.317
4	583.423,197 635.444,667	5	583.417,483 635.431,205	14.624
5	583.417,483 635.431,205	6	583.396,564 635.403,701	34.555

Punct început	X / Y	Punct sfârșit	X / Y	Lungime segment (** (m)
6	583.396,564 635.403,701	7	583.394,689 635.395,347	8.562
7	583.394,689 635.395,347	1	583.756,059 635.388,154	361.442

** Lungimile segmentelor sunt determinate în planul de proiecție Stereo 70 și sunt rotunjite la 1 milimetru.

*** Distanța dintre puncte este formată din segmente cumulate ce sunt mai mici decât valoarea 1 milimetru.

**DATE DESPRE IMOBILUL NR. 6023**

Oficiul de Cadastru și Publicitate Imobiliară NEAMT
Biroul de Cadastru și Publicitate Imobiliară Targu-Neamt

A. Partea I. Descrierea imobilului

TEREN Extravilan

Adresa: Jud. Neamt

Nr. Crt	Nr cadastral Nr. topografic	Suprafața* (mp)	Observații / Referințe
A1		534	Sector cadastral:138 Teren neimpregmuit;

B. Partea II. Proprietari și acte

Inscrieri privitoare la dreptul de proprietate și alte drepturi reale		Referințe
/		
Act Administrativ nr. 729, din 23/03/2011 emis de PRIMARIA COMUNEI PIPIRIG (CJSDPAT NEAMT NR.8411 / 10.08.2010, HCL NR.18 / 03.08.2010 + ANEXA);		
B1	Inscrierea provizorie, drept de PROPRIETATE, dobandit prin Lege, cota actuala 1/1, cota initiala 1/1 1) GABOR N VASILE	A1

C. Partea III. SARCINI .

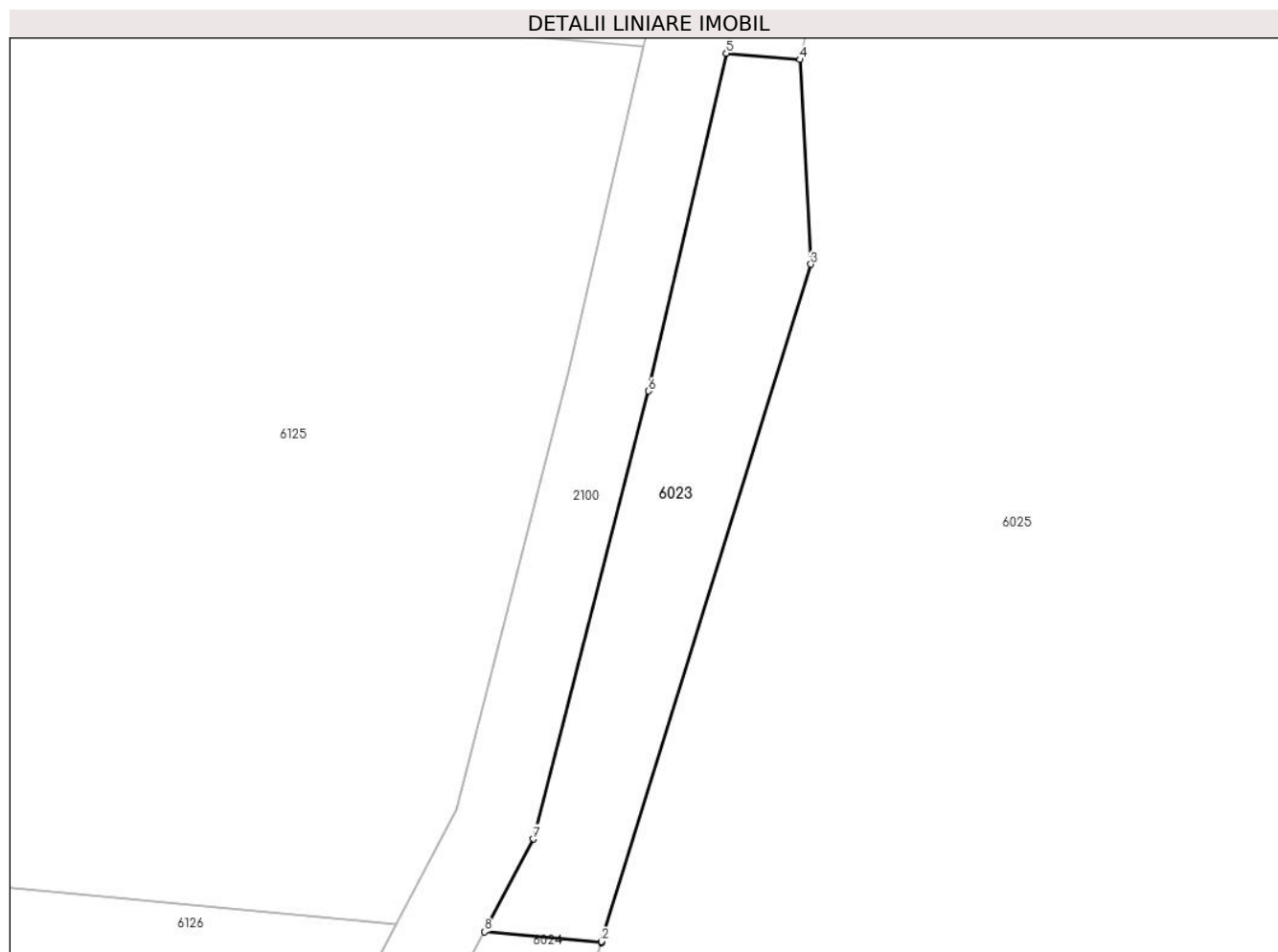
Inscrieri privind dezmembramintele dreptului de proprietate, drepturi reale de garanție și sarcini	Referințe
NU SUNT	

Anexa Nr. 1 La Partea I

Teren

Nr cadastral	Suprafața (mp)*	Observații / Referințe
	534	

* Suprafața este determinată în planul de proiecție Stereo 70.



Date referitoare la teren

Crt	Categorie folosință	Intravilan	Suprafața (mp)	Tarla	Parcelă	Nr. topo	Observații / Referințe
1	padure	NU	534	U.P. I Domesnic	u.a.81A%	-	

Lungime Segmente

1) Valorile lungimilor segmentelor sunt obținute din proiecție în plan.

Punct început	X / Y	Punct sfârșit	X / Y	Lungime segment (** (m)
1	583.376,521 635.314,633	2	583.376,551 635.314,727	0.099
2	583.376,551 635.314,727	3	583.391,927 635.364,476	52.071
3	583.391,927 635.364,476	4	583.391,134 635.379,502	15.047
4	583.391,134 635.379,502	5	583.385,698 635.379,97	5.456
5	583.385,698 635.379,97	6	583.379,979 635.355,152	25.468

Punct început	X / Y	Punct sfârșit	X / Y	Lungime segment (** (m)
6	583.379,979 635.355,152	7	583.371,513 635.322,258	33.966
7	583.371,513 635.322,258	8	583.367,921 635.315,435	7.711
8	583.367,921 635.315,435	1	583.376,521 635.314,633	8.637

** Lungimile segmentelor sunt determinate în planul de proiecție Stereo 70 și sunt rotunjite la 1 milimetru.

*** Distanța dintre puncte este formată din segmente cumulate ce sunt mai mici decât valoarea 1 milimetru.

**DATE DESPRE IMOBILUL NR. 6024**

Oficiul de Cadastru și Publicitate Imobiliară NEAMT
Biroul de Cadastru și Publicitate Imobiliară Targu-Neamt

A. Partea I. Descrierea imobilului

TEREN Extravilan

Adresa: Jud. Neamt

Nr. Crt	Nr cadastral Nr. topografic	Suprafața* (mp)	Observații / Referințe
A1		844	Sector cadastral:138 Teren neimpregmuit;

B. Partea II. Proprietari și acte

Inscrieri privitoare la dreptul de proprietate și alte drepturi reale		Referințe
/		
Act Administrativ nr. 723, din 21/03/2011 emis de PRIMARIA COMUNEI PIPIRIG (CJSDPAT NEAMT NR.8411 / 10.08.2010, HCL NR.18 / 03.08.2010 + ANEXA);		
B1	Inscrierea provizorie, drept de PROPRIETATE, dobandit prin Lege, cota actuala 1/1, cota initiala 1/1 1) GABOR N VASILE 2) MUNTEANU N DUMITRU 3) DORNEANU N IOANA	A1

C. Partea III. SARCINI .

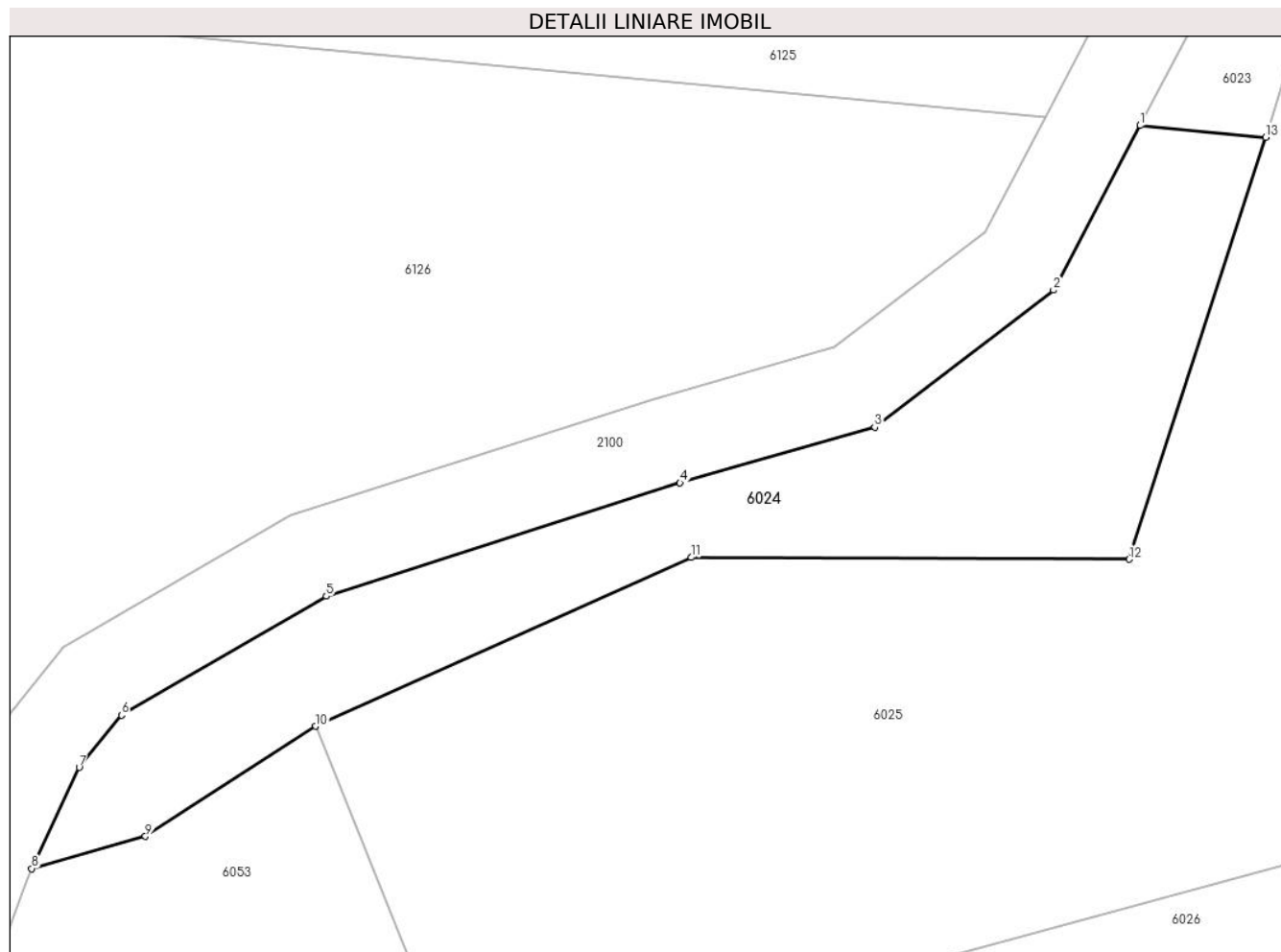
Inscrieri privind dezmembramintele dreptului de proprietate, drepturi reale de garanție și sarcini	Referințe
NU SUNT	

Anexa Nr. 1 La Partea I

Teren

Nr cadastral	Suprafața (mp)*	Observații / Referințe
	844	

* Suprafața este determinată în planul de proiecție Stereo 70.



Date referitoare la teren

Crt	Categorie folosință	Intravilan	Suprafața (mp)	Tarla	Parcelă	Nr. topo	Observații / Referințe
1	padure	NU	844	U.P. I Domesnic	u.a.81A%	-	

Lungime Segmente

1) Valorile lungimilor segmentelor sunt obținute din proiecție în plan.

Punct început	X / Y	Punct sfârșit	X / Y	Lungime segment (** (m)
1	583.367,921 635.315,435	2	583.362,002 635.304,189	12.709
2	583.362,002 635.304,189	3	583.349,772 635.294,825	15.403
3	583.349,772 635.294,825	4	583.336,454 635.291,017	13.852
4	583.336,454 635.291,017	5	583.312,249 635.283,271	25.414
5	583.312,249 635.283,271	6	583.298,236 635.275,143	16.2

Punct început	X / Y	Punct sfârșit	X / Y	Lungime segment (** (m)
6	583.298,236 635.275,143	7	583.295,338 635.271,573	4.598
7	583.295,338 635.271,573	8	583.292,09 635.264,655	7.643
8	583.292,09 635.264,655	9	583.299,875 635.266,858	8.091
9	583.299,875 635.266,858	10	583.311,53 635.274,39	13.877
10	583.311,53 635.274,39	11	583.337,21 635.285,924	28.151
11	583.337,21 635.285,924	12	583.367,181 635.285,792	29.971
12	583.367,181 635.285,792	13	583.376,521 635.314,633	30.316
13	583.376,521 635.314,633	1	583.367,921 635.315,435	8.637

** Lungimile segmentelor sunt determinate în planul de proiecție Stereo 70 și sunt rotunjite la 1 milimetru.

*** Distanța dintre puncte este formată din segmente cumulate ce sunt mai mici decât valoarea 1 milimetru.

**DATE DESPRE IMOBILUL NR. 6025**

Oficiul de Cadastru și Publicitate Imobiliară NEAMT
Biroul de Cadastru și Publicitate Imobiliară Targu-Neamt

A. Partea I. Descrierea imobilului

TEREN Extravilan

Adresa: Jud. Neamt

Nr. Crt	Nr cadastral Nr. topografic	Suprafața* (mp)	Observații / Referințe
A1		30.000	Sector cadastral:138 Teren neimpregmuit;

B. Partea II. Proprietari și acte

Inscrieri privitoare la dreptul de proprietate și alte drepturi reale		Referințe
/		
Act Administrativ nr. 853, din 21/06/2011 emis de PRIMARIA COMUNEI PIPIRIG (CJSDPAT NEAMT NR.8681 / 01.02.2011, HCL NR.21 / 10.12.2010 + ANEXA);		
B1	Inscrierea provizorie, drept de PROPRIETATE, dobandit prin Lege, cota actuala 1/1, cota initiala 1/1 1) GAVRILIU N GHEORGHE 2) FERESTRĂOARIU N ANA 3) BÂRLIBA N IFTIMIA 4) PRICOPI N MARIA	A1

C. Partea III. SARCINI .

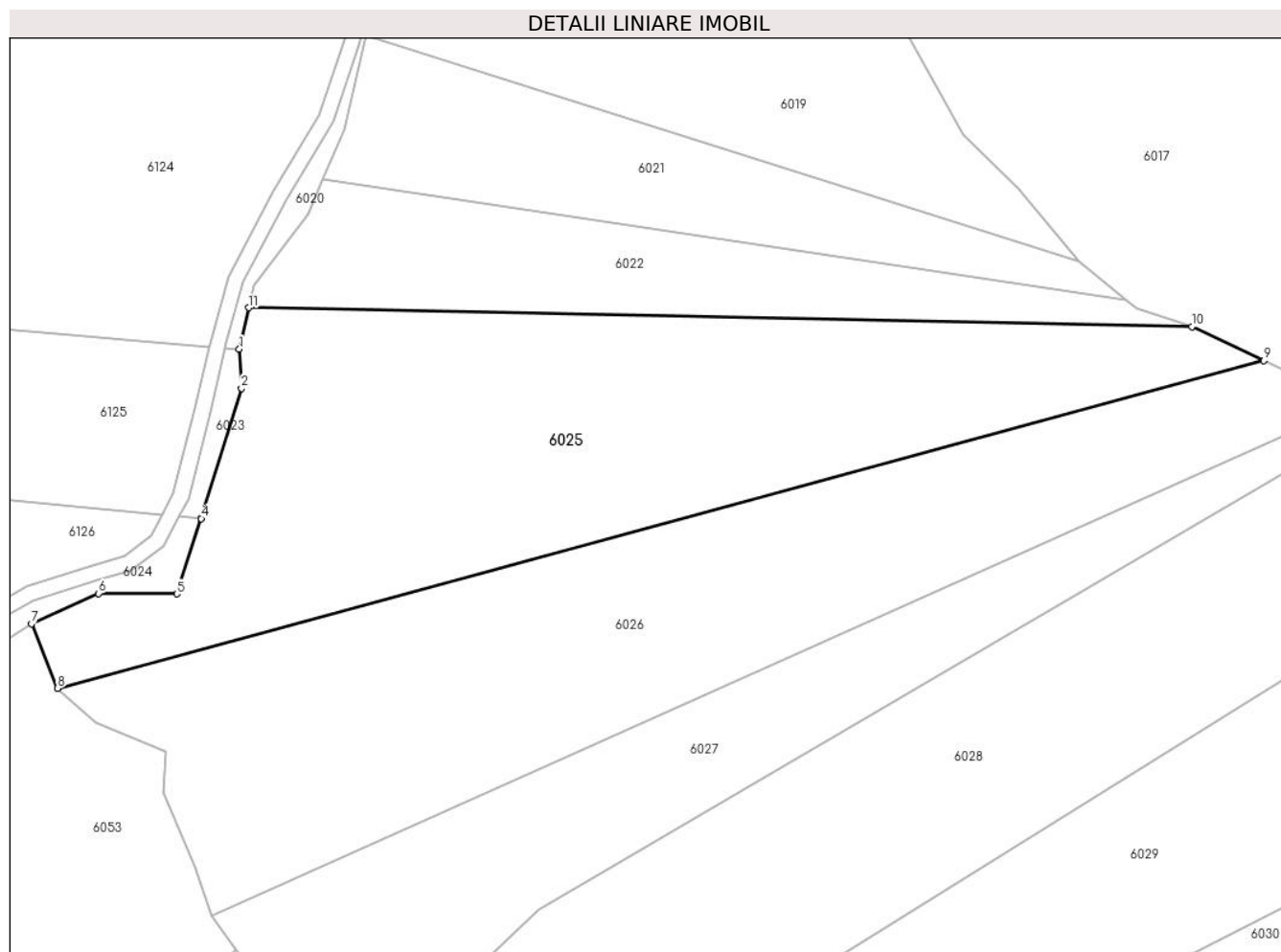
Inscrieri privind dezmembramintele dreptului de proprietate, drepturi reale de garanție și sarcini	Referințe
NU SUNT	

Anexa Nr. 1 La Partea I

Teren

Nr cadastral	Suprafața (mp)*	Observații / Referințe
	30.000	

* Suprafața este determinată în planul de proiecție Stereo 70.



Date referitoare la teren

Crt	Categorie folosință	Intravilan	Suprafața (mp)	Tarla	Parcelă	Nr. topo	Observații / Referințe
1	padure	NU	30.000	U.P. I Domesnic	u.a.65A%	-	

Lungime Segmente

1) Valorile lungimilor segmentelor sunt obținute din proiecție în plan.

Punct început	X / Y	Punct sfârșit	X / Y	Lungime segment (** (m)
1	583.391,134 635.379,502	2	583.391,927 635.364,476	15.047
2	583.391,927 635.364,476	3	583.376,551 635.314,727	52.071
3	583.376,551 635.314,727	4	583.376,521 635.314,633	0.099
4	583.376,521 635.314,633	5	583.367,181 635.285,792	30.316
5	583.367,181 635.285,792	6	583.337,21 635.285,924	29.971

Punct început	X / Y	Punct sfârșit	X / Y	Lungime segment (** (m)
6	583.337,21 635.285,924	7	583.311,53 635.274,39	28.151
7	583.311,53 635.274,39	8	583.321,46 635.249,653	26.656
8	583.321,46 635.249,653	9	583.783,678 635.375,093	478.937
9	583.783,678 635.375,093	10	583.756,059 635.388,154	30.552
10	583.756,059 635.388,154	11	583.394,689 635.395,347	361.442
11	583.394,689 635.395,347	1	583.391,134 635.379,502	16.239

** Lungimile segmentelor sunt determinate în planul de proiecție Stereo 70 și sunt rotunjite la 1 milimetru.

*** Distanța dintre puncte este formată din segmente cumulate ce sunt mai mici decât valoarea 1 milimetru.

**DATE DESPRE IMOBILUL NR. 6026**

Oficiul de Cadastru și Publicitate Imobiliară NEAMT
Biroul de Cadastru și Publicitate Imobiliară Targu-Neamt

A. Partea I. Descrierea imobilului

TEREN Extravilan

Adresa: Jud. Neamt, O.S.Pipirig,U.P. I Domesnic,u.a 65A%

Nr. Crt	Nr cadastral Nr. topografic	Suprafața* (mp)	Observații / Referințe
A1	51349	30.000	Sector cadastral:138 Teren neimprejmuit; Imobil repositionat in urma lucrarilor de inregistrare sistematica.

B. Partea II. Proprietari și acte

Inscrieri privitoare la dreptul de proprietate și alte drepturi reale		Referințe
25387 / 03/11/2021		
Act Administrativ nr. TITLU DE PROPRIETATE NR. 22120, din 20/10/2021 emis de CJPSDPAT NEAMT;		
B1	Intabulare, drept de PROPRIETATE, dobandit prin Reconstituire, cota actuala 1/1, cota initiala 1/1 1) GABOR ANA 2) PĂȚILIGA IOANA 3) VRÂNCEANU MARIA 4) ȚÂRDEA ION 5) ȚÂRDEA NECULAI 6) ȚÂRDEA VASILE 7) ACATRINEI ELENA 8) DOCHIȚA VARVARA	A1

C. Partea III. SARCINI .

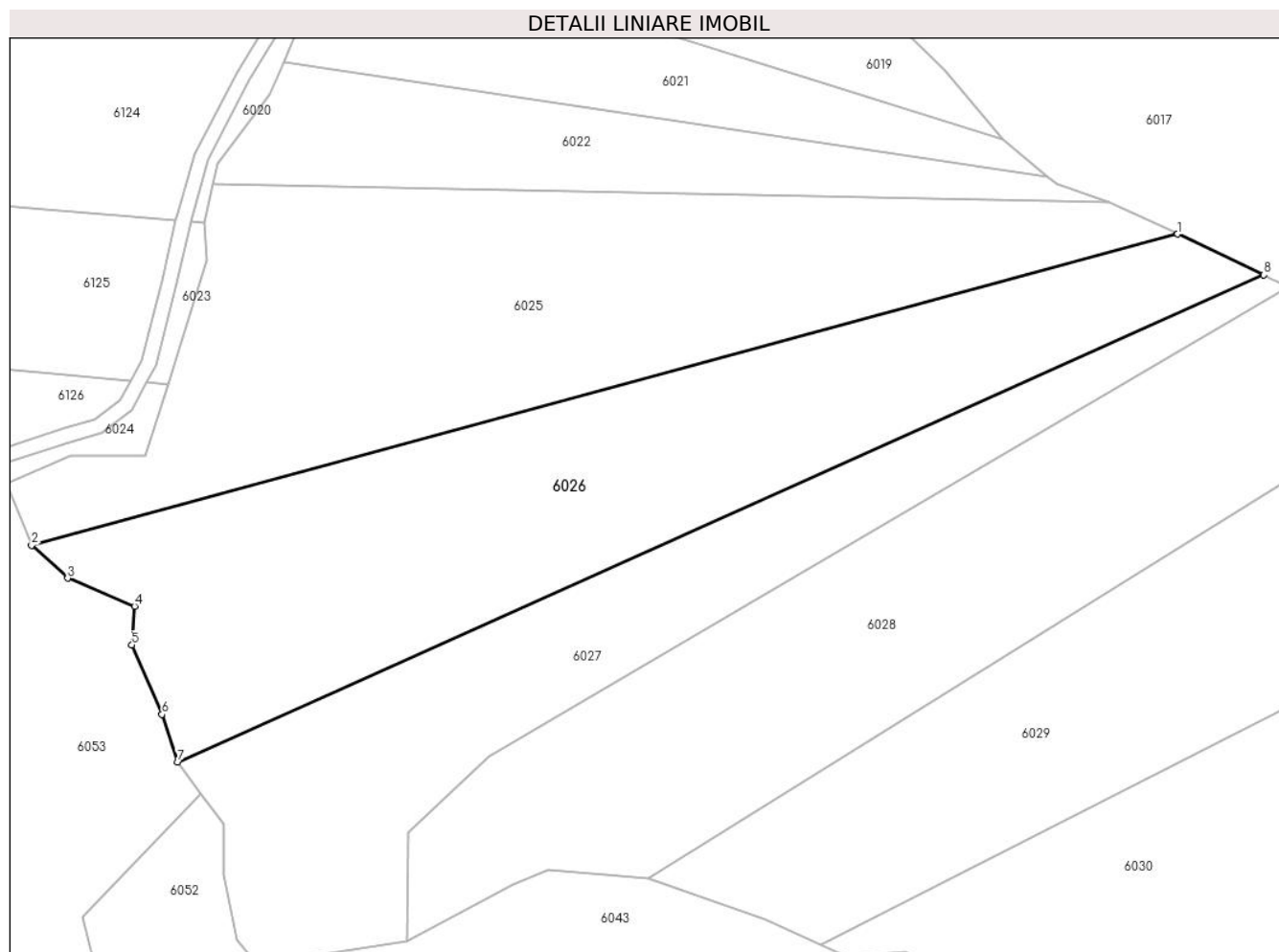
Inscrieri privind dezmembramintele dreptului de proprietate, drepturi reale de garanție și sarcini	Referințe
NU SUNT	

Anexa Nr. 1 La Partea I

Teren

Nr cadastral	Suprafața (mp)*	Observații / Referințe
51349	30.000	Imobil repositionat in urma lucrarilor de inregistrare sistematica.

* Suprafața este determinată în planul de proiecție Stereo 70.



Date referitoare la teren

Crt	Categorie folosință	Intra vilan	Suprafața (mp)	Tarla	Parcelă	Nr. topo	Observații / Referințe
1	padure	NU	30.000	-	-	-	PV 852/21.06.2011

Lungime Segmente

1) Valorile lungimilor segmentelor sunt obținute din proiecție în plan.

Punct început	X / Y	Punct sfârșit	X / Y	Lungime segment (** (m)
1	583.783,678 635.375,093	2	583.321,46 635.249,653	478.937
2	583.321,46 635.249,653	3	583.335,955 635.236,474	19.591
3	583.335,955 635.236,474	4	583.363,022 635.225,205	29.319
4	583.363,022 635.225,205	5	583.361,957 635.209,475	15.766
5	583.361,957 635.209,475	6	583.374,067 635.181,513	30.472

Punct început	X / Y	Punct sfârșit	X / Y	Lungime segment (** (m)
6	583.374,067 635.181,513	7	583.380,403 635.162,425	20.112
7	583.380,403 635.162,425	8	583.818,369 635.358,69	479.931
8	583.818,369 635.358,69	1	583.783,678 635.375,093	38.373

** Lungimile segmentelor sunt determinate în planul de proiecție Stereo 70 și sunt rotunjite la 1 milimetru.

*** Distanța dintre puncte este formată din segmente cumulate ce sunt mai mici decât valoarea 1 milimetru.

**DATE DESPRE IMOBILUL NR. 6027**

Oficiul de Cadastru și Publicitate Imobiliară NEAMT
Biroul de Cadastru și Publicitate Imobiliară Targu-Neamt

A. Partea I. Descrierea imobilului

TEREN Extravilan

Adresa: Jud. Neamt, O.S.Pipirig,U.P. I Domesnic,u.a 65A%

Nr. Crt	Nr cadastral Nr. topografic	Suprafața* (mp)	Observații / Referințe
A1	51348	20.000	Sector cadastral:138 Teren neimprejmuit; Imobil repositionat in urma lucrarilor de inregistrare sistematica.

B. Partea II. Proprietari și acte

Inscrieri privitoare la dreptul de proprietate și alte drepturi reale	Referințe
26210 / 09/11/2017	
Act Administrativ nr. Titlu proprietate nr. 18072, din 27/09/2017 emis de CJPSDPAT NEAMT (act administrativ nr Certificat naștere nr. 107 din 30.12.1976, emis de Primăria Com. Pipirig;act administrativ nr Certificat deces nr. 22 din 09.11.2008, emis de Primăria Com. Pipirig);	
B1	A1
Intabulare, drept de PROPRIETATE, dobandit prin Reconstituire, cota actuala 1/1, cota initiala 1/1 1) FURTUNĂ GHEORGHE	

C. Partea III. SARCINI .

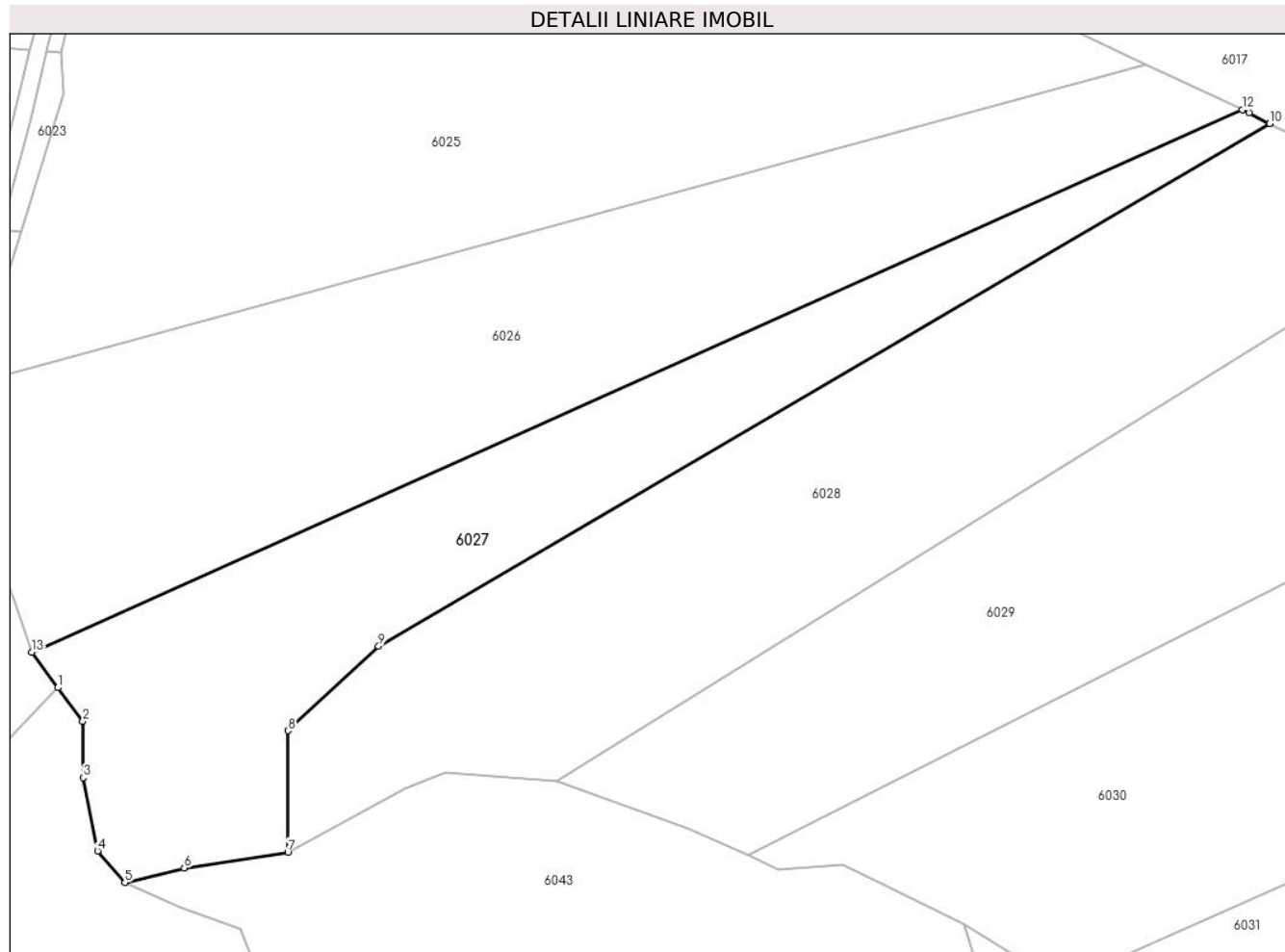
Inscrieri privind dezmembramintele dreptului de proprietate, drepturi reale de garanție și sarcini	Referințe
NU SUNT	

Anexa Nr. 1 La Partea I

Teren

Nr cadastral	Suprafața (mp)*	Observații / Referințe
51348	20.000	Imobil repositionat in urma lucrarilor de inregistrare sistematica.

* Suprafața este determinată în planul de proiecție Stereo 70.



Date referitoare la teren

Crt	Categorie folosință	Intra vilan	Suprafața (mp)	Tarla	Parcelă	Nr. topo	Observații / Referințe
1	padure	NU	20.000	-	-	-	PV 850/21.06.2011

Lungime Segmente

1) Valorile lungimilor segmentelor sunt obținute din proiecție în plan.

Punct început	X / Y	Punct sfârșit	X / Y	Lungime segment (** (m)
1	583.389,864 635.149,65	2	583.398,887 635.137,467	15.16
2	583.398,887 635.137,467	3	583.398,955 635.117,069	20.398
3	583.398,955 635.117,069	4	583.404,213 635.090,565	27.021
4	583.404,213 635.090,565	5	583.414,068 635.079,122	15.102
5	583.414,068 635.079,122	6	583.435,627 635.084,437	22.204

Punct început	X / Y	Punct sfârșit	X / Y	Lungime segment (** (m)
6	583.435,627 635.084,437	7	583.473,086 635.090,124	37.888
7	583.473,086 635.090,124	8	583.473,127 635.134,057	43.933
8	583.473,127 635.134,057	9	583.505,917 635.164,616	44.822
9	583.505,917 635.164,616	10	583.828,312 635.353,764	373.785
10	583.828,312 635.353,764	11	583.820,818 635.357,531	8.388
11	583.820,818 635.357,531	12	583.818,369 635.358,69	2.709
12	583.818,369 635.358,69	13	583.380,403 635.162,425	479.931
13	583.380,403 635.162,425	1	583.389,864 635.149,65	15.897

** Lungimile segmentelor sunt determinate în planul de proiecție Stereo 70 și sunt rotunjite la 1 milimetru.

*** Distanța dintre puncte este formată din segmente cumulate ce sunt mai mici decât valoarea 1 milimetru.

**DATE DESPRE IMOBILUL NR. 6028**

Oficiul de Cadastru și Publicitate Imobiliară NEAMT
Biroul de Cadastru și Publicitate Imobiliară Targu-Neamt

A. Partea I. Descrierea imobilului

TEREN Extravilan

Adresa: Jud. Neamt

Nr. Crt	Nr cadastral Nr. topografic	Suprafața* (mp)	Observații / Referințe
A1		30.000	Sector cadastral:138 Teren neimpregmuit;

B. Partea II. Proprietari și acte

Inscrieri privitoare la dreptul de proprietate și alte drepturi reale		Referințe
/		
Act Administrativ nr. 1225, din 21/06/2011 emis de PRIMARIA COMUNEI PIPIRIG (CJSDPAT NEAMT NR.8681 / 01.02.2011, HCL NR.21 / 10.12.2010 + ANEXA);		
B1	Inscrierea provizorie, drept de PROPRIETATE, dobandit prin Lege, cota actuala 1/1, cota initiala 1/1 1) ATODIRESEI Gh ANA 2) PĂȚILIGA Gh IOAN 3) IONITE Gh ILEANA 4) COȘOFREȚ Gh MARIA	A1

C. Partea III. SARCINI .

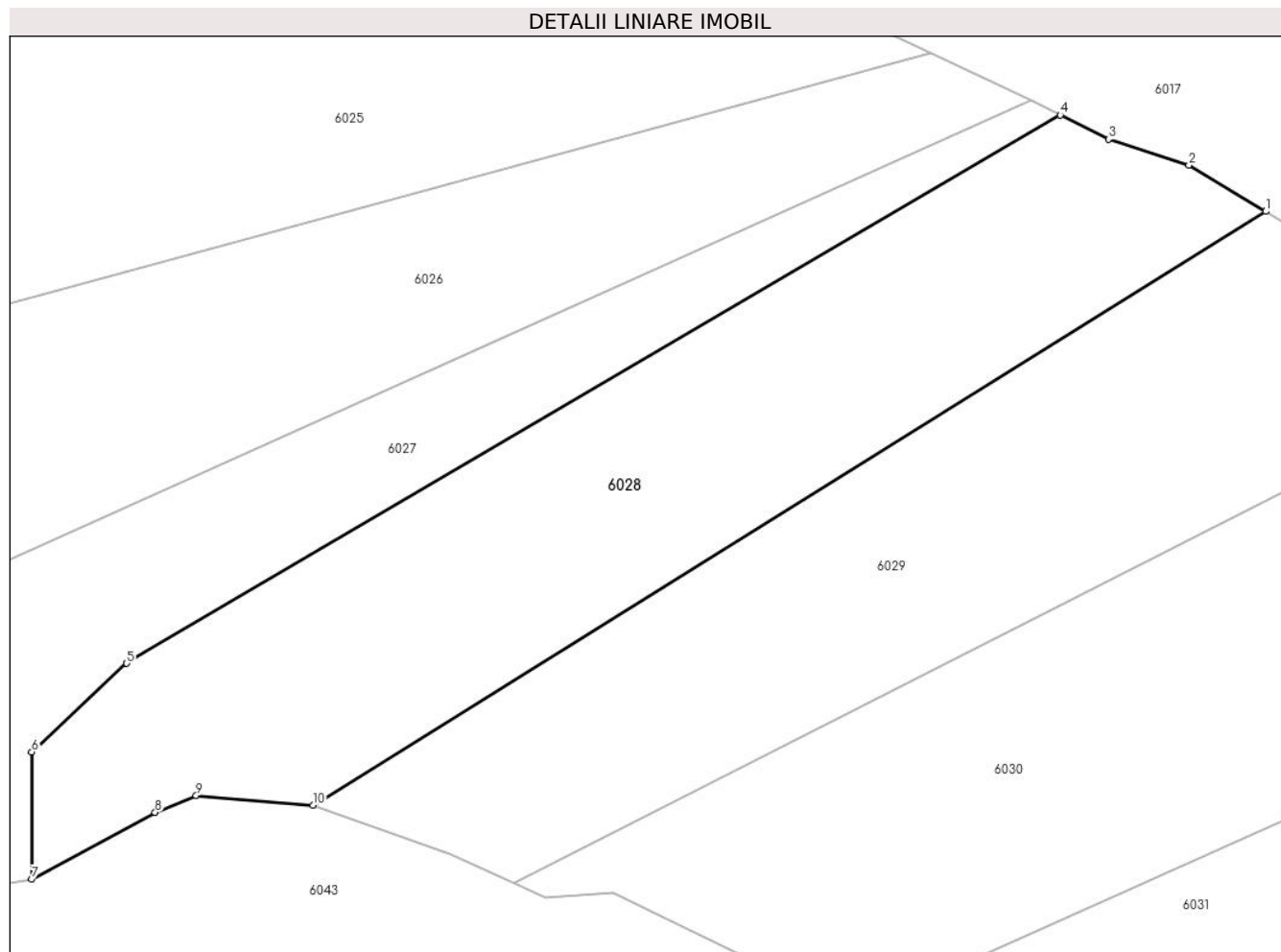
Inscrieri privind dezmembramintele dreptului de proprietate, drepturi reale de garanție și sarcini	Referințe
NU SUNT	

Anexa Nr. 1 La Partea I

Teren

Nr cadastral	Suprafața (mp)*	Observații / Referințe
	30.000	

* Suprafața este determinată în planul de proiecție Stereo 70.



Date referitoare la teren

Crt	Categorie folosință	Intravilan	Suprafața (mp)	Tarla	Parcelă	Nr. topo	Observații / Referințe
1	padure	NU	30.000	U.P. I Domesnic	u.a.65A%	-	

Lungime Segmente

1) Valorile lungimilor segmentelor sunt obținute din proiecție în plan.

Punct început	X / Y	Punct sfârșit	X / Y	Lungime segment (** (m)
1	583.899,235 635.320,455	2	583.872,715 635.336,482	30.987
2	583.872,715 635.336,482	3	583.844,953 635.345,396	29.158
3	583.844,953 635.345,396	4	583.828,312 635.353,764	18.626
4	583.828,312 635.353,764	5	583.505,917 635.164,616	373.785
5	583.505,917 635.164,616	6	583.473,127 635.134,057	44.822

Punct început	X / Y	Punct sfârșit	X / Y	Lungime segment (** (m)
6	583.473,127 635.134,057	7	583.473,086 635.090,124	43.933
7	583.473,086 635.090,124	8	583.515,701 635.113,213	48.468
8	583.515,701 635.113,213	9	583.529,913 635.118,946	15.325
9	583.529,913 635.118,946	10	583.570,2 635.115,659	40.421
10	583.570,2 635.115,659	1	583.899,235 635.320,455	387.563

** Lungimile segmentelor sunt determinate în planul de proiecție Stereo 70 și sunt rotunjite la 1 milimetru.

*** Distanța dintre puncte este formată din segmente cumulate ce sunt mai mici decât valoarea 1 milimetru.

**DATE DESPRE IMOBILUL NR. 6029**

Oficiul de Cadastru și Publicitate Imobiliară NEAMT
Biroul de Cadastru și Publicitate Imobiliară Targu-Neamt

A. Partea I. Descrierea imobilului

TEREN Extravilan

Adresa: Jud. Neamt, O.S.Pipirig,U.P. I Domesnic,u.a 65A%

Nr. Crt	Nr cadastral Nr. topografic	Suprafața* (mp)	Observații / Referințe
A1	51346	30.000	Sector cadastral:138 Teren neimprejmuit; Imobil repositionat in urma lucrarilor de inregistrare sistematica.

B. Partea II. Proprietari și acte

Inscrieri privitoare la dreptul de proprietate și alte drepturi reale		Referințe
1295 / 15/01/2018		
Act Administrativ nr. 19172 - titlu de proprietate, din 05/12/2017 emis de CJPSDPAT NEAMT;		
B1	Intabulare, drept de PROPRIETATE, dobandit prin Reconstituire, cota actuala 1/1, cota initiala 1/1 1) DOLHĂSCU NECULAI 2) DOLHESCU ȘTEFAN	A1

C. Partea III. SARCINI .

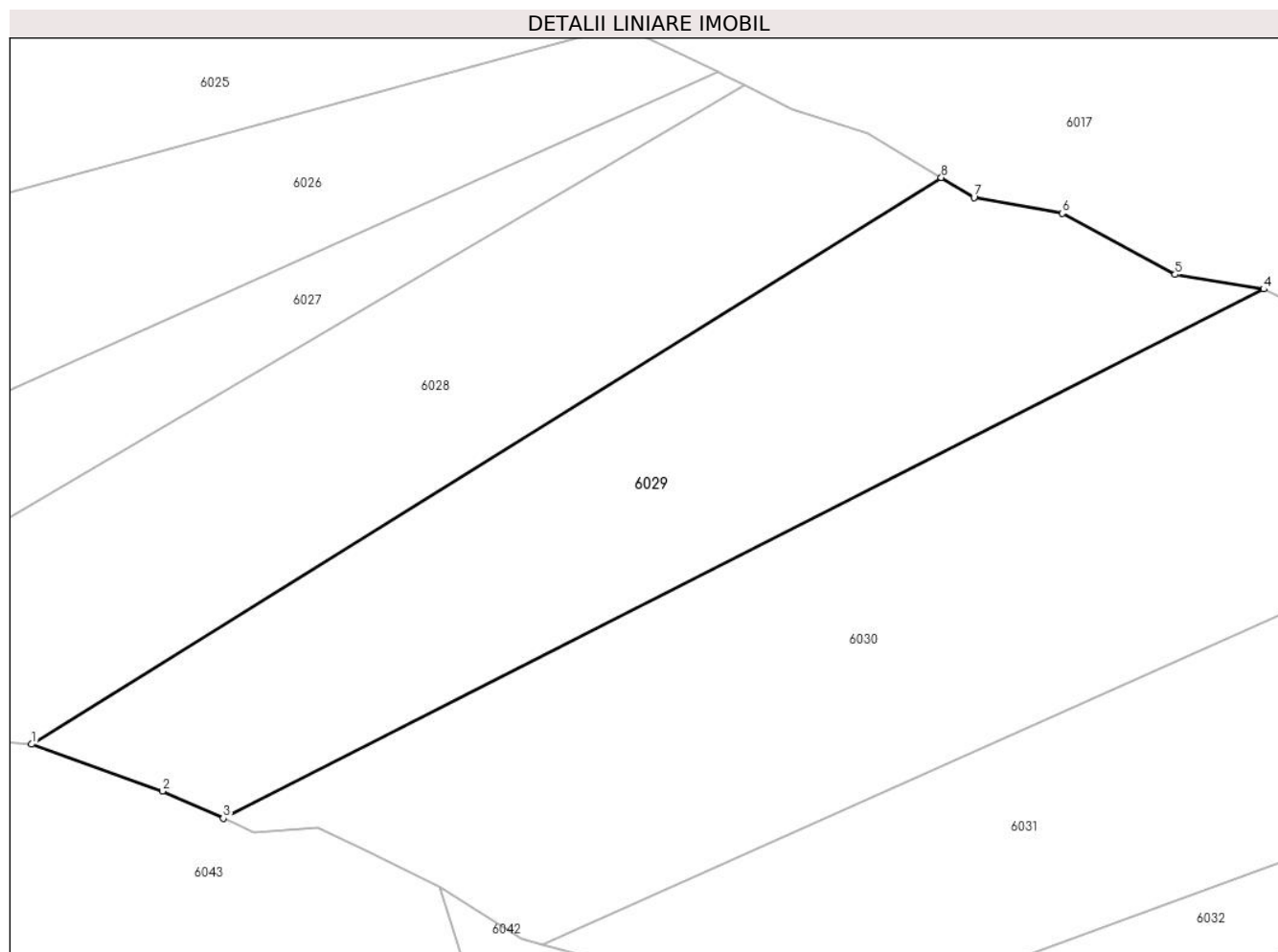
Inscrieri privind dezmembramintele dreptului de proprietate, drepturi reale de garanție și sarcini	Referințe
NU SUNT	

Anexa Nr. 1 La Partea I

Teren

Nr cadastral	Suprafața (mp)*	Observații / Referințe
51346	30.000	Imobil repositionat in urma lucrarilor de inregistrare sistematica.

* Suprafața este determinată în planul de proiecție Stereo 70.



Date referitoare la teren

Crt	Categorie folosință	Intra vilan	Suprafața (mp)	Tarla	Parcelă	Nr. topo	Observații / Referințe
1	padure	NU	30.000	-	-	-	PV 849/21.06.2011

Lungime Segmente

1) Valorile lungimilor segmentelor sunt obținute din proiecție în plan.

Punct început	X / Y	Punct sfârșit	X / Y	Lungime segment (** (m)
1	583.570,2 635.115,659	2	583.617,531 635.098,7	50.278
2	583.617,531 635.098,7	3	583.639,536 635.088,863	24.104
3	583.639,536 635.088,863	4	584.015,857 635.280,174	422.158
4	584.015,857 635.280,174	5	583.983,816 635.285,451	32.473
5	583.983,816 635.285,451	6	583.943,057 635.307,55	46.364

Punct început	X / Y	Punct sfârșit	X / Y	Lungime segment (** (m)
6	583.943,057 635.307,55	7	583.911,077 635.313,297	32.492
7	583.911,077 635.313,297	8	583.899,235 635.320,455	13.837
8	583.899,235 635.320,455	1	583.570,2 635.115,659	387.563

** Lungimile segmentelor sunt determinate în planul de proiecție Stereo 70 și sunt rotunjite la 1 milimetru.

*** Distanța dintre puncte este formată din segmente cumulate ce sunt mai mici decât valoarea 1 milimetru.

**DATE DESPRE IMOBILUL NR. 6030**

Oficiul de Cadastru și Publicitate Imobiliară NEAMT
Biroul de Cadastru și Publicitate Imobiliară Targu-Neamt

A. Partea I. Descrierea imobilului

TEREN Extravilan

Adresa: Jud. Neamt, O.S.Pipirig,U.P. I Domesnic,u.a 65A%

Nr. Crt	Nr cadastral Nr. topografic	Suprafața* (mp)	Observații / Referințe
A1	51345	45.000	Sector cadastral:138 Teren neimprejmuit; Imobil repositionat in urma lucrarilor de inregistrare sistematica.

B. Partea II. Proprietari și acte

Inscrieri privitoare la dreptul de proprietate și alte drepturi reale		Referințe
5600 / 16/03/2020		
Act Notarial nr. Contract de vânzare aut. nr. 1231, din 16/03/2020 emis de NP Teodorescu Mihaela;		
B2	Intabulare, drept de PROPRIETATE, cu titlu de drept de cumpărare, dobândit prin Conventie, cota actuala 1/1, cota initiala 1/1 1) STĂNICĂ IOAN 2) STĂNICĂ AURICA, bun comun	A1

C. Partea III. SARCINI .

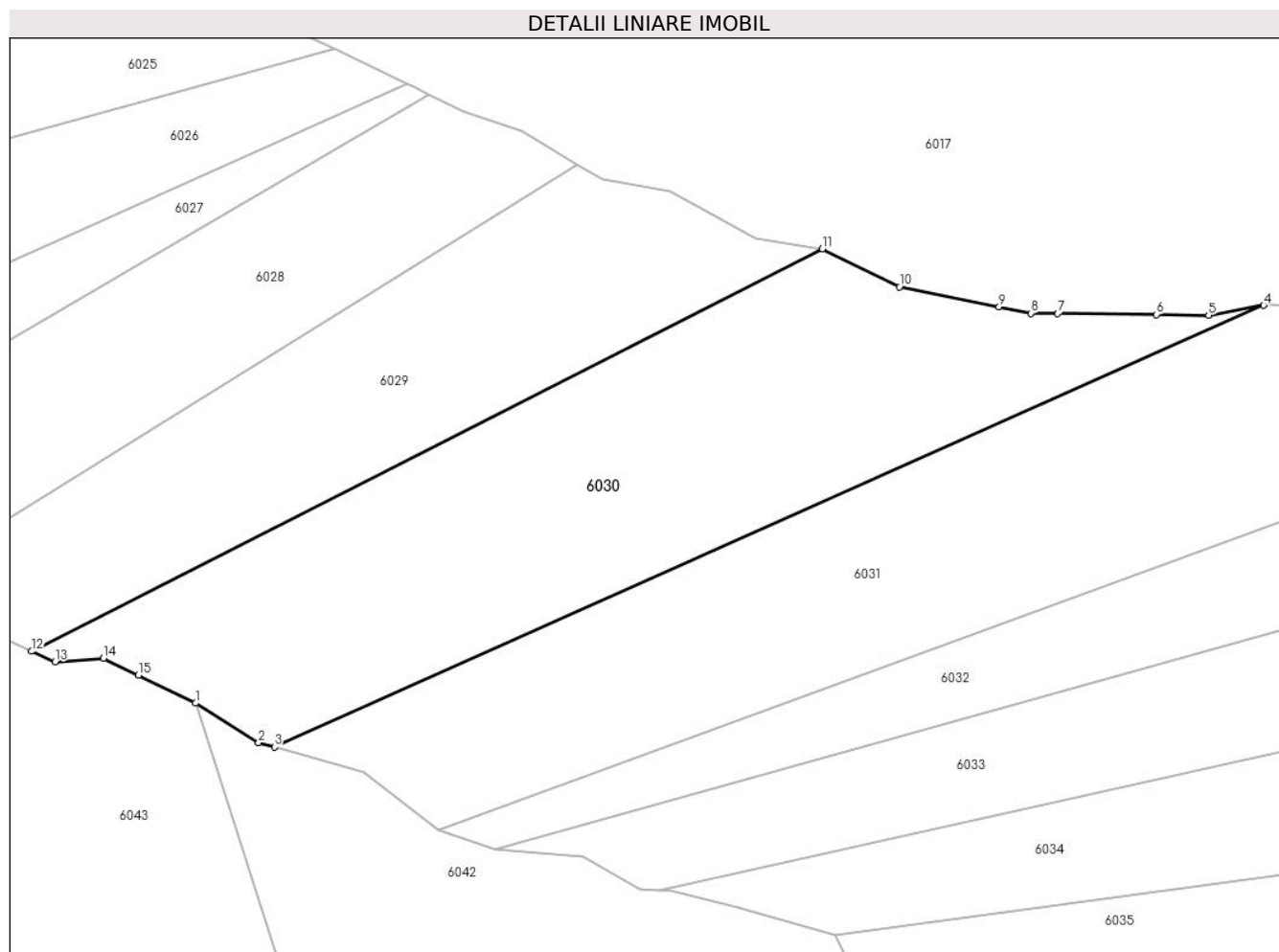
Inscrieri privind dezmembramintele dreptului de proprietate, drepturi reale de garanție și sarcini	Referințe
NU SUNT	

Anexa Nr. 1 La Partea I

Teren

Nr cadastral	Suprafața (mp)*	Observații / Referințe
51345	45.000	Imobil repositionat in urma lucrarilor de inregistrare sistematica.

* Suprafața este determinată în planul de proiecție Stereo 70.



Date referitoare la teren

Crt	Categorie folosință	Intravilan	Suprafața (mp)	Tarla	Parcelă	Nr. topo	Observații / Referințe
1	padure	NU	45.000	-	-	-	PV 848/21.06.2011

Lungime Segmente

1) Valorile lungimilor segmentelor sunt obținute din proiecție în plan.

Punct început	X / Y	Punct sfârșit	X / Y	Lungime segment (** (m)
1	583.717,601 635.064,261	2	583.747,587 635.045,46	35.393
2	583.747,587 635.045,46	3	583.755,057 635.043,394	7.75
3	583.755,057 635.043,394	4	584.225,865 635.253,398	515.521
4	584.225,865 635.253,398	5	584.199,608 635.248,723	26.67
5	584.199,608 635.248,723	6	584.174,857 635.248,989	24.752

Punct început	X / Y	Punct sfârşit	X / Y	Lungime segment (** (m)
6	584.174,857 635.248,989	7	584.127,835 635.249,494	47.025
7	584.127,835 635.249,494	8	584.115,11 635.249,631	12.726
8	584.115,11 635.249,631	9	584.099,914 635.252,676	15.498
9	584.099,914 635.252,676	10	584.052,524 635.262,171	48.332
10	584.052,524 635.262,171	11	584.015,857 635.280,174	40.848
11	584.015,857 635.280,174	12	583.639,536 635.088,863	422.158
12	583.639,536 635.088,863	13	583.650,61 635.083,913	12.13
13	583.650,61 635.083,913	14	583.673,67 635.085,565	23.119
14	583.673,67 635.085,565	15	583.690,27 635.077,488	18.461
15	583.690,27 635.077,488	1	583.717,601 635.064,261	30.363

** Lungimile segmentelor sunt determinate în planul de proiecție Stereo 70 și sunt rotunjite la 1 milimetru.

*** Distanța dintre puncte este formată din segmente cumulate ce sunt mai mici decât valoarea 1 milimetru.

**DATE DESPRE IMOBILUL NR. 6031**

Oficiul de Cadastru și Publicitate Imobiliară NEAMT
Biroul de Cadastru și Publicitate Imobiliară Targu-Neamt

A. Partea I. Descrierea imobilului

TEREN Extravilan

Adresa: Jud. Neamt, O.S.Pipirig,U.P. I Domesnic,u.a 65A%,C%

Nr. Crt	Nr cadastral Nr. topografic	Suprafața* (mp)	Observații / Referințe
A1	51344	50.000	Sector cadastral:138 Teren neimprejmuț; Imobil repositionat in urma lucrarilor de inregistrare sistematica.

B. Partea II. Proprietari și acte

Inscrieri privitoare la dreptul de proprietate și alte drepturi reale		Referințe
29582 / 20/12/2021		
Act Administrativ nr. TITLU DE PROPRIETATE nr. 22165, din 20/10/2021 emis de CJPSDPAT NEAMT (act administrativ nr CERTIFICAT DE DECES nr. 17 din 24.03.1987, emis de PRIMARIA PIPIRIG);		
B1	Intabulare, drept de PROPRIETATE, dobandit prin Reconstituire, cota actuala 1/1, cota initiala 1/1	A1
	1) APOPEI VASILE 2) DIACONU ANA 3) GAVRILIU ELENA 4) POPA ALEXANDRU 5) APOPEI MARIA 6) CREANGĂ EVA 7) POPA IOAN 8) UNGURIANU VÎRVARA 9) APOPEI NECULAI	

C. Partea III. SARCINI .

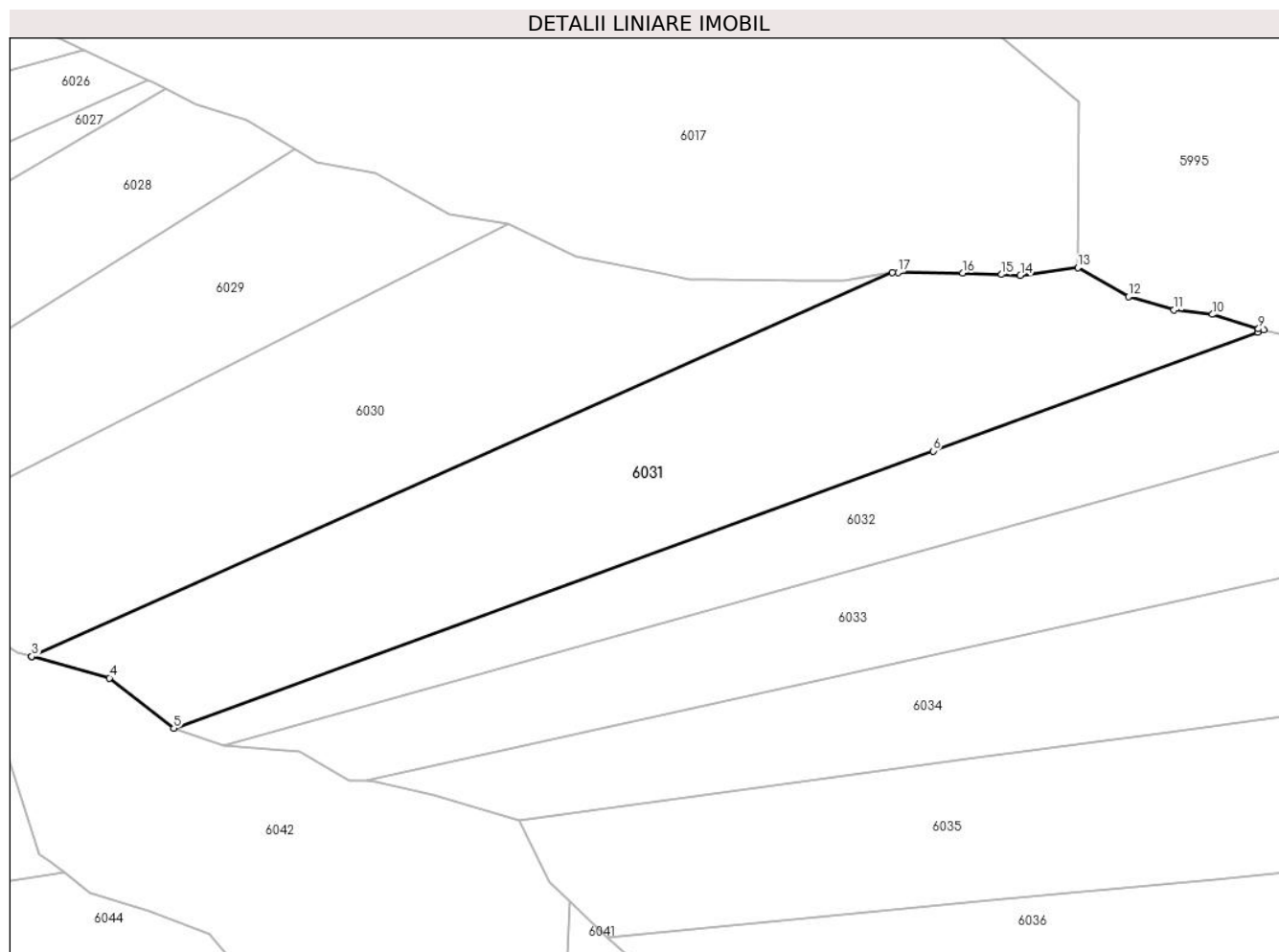
Inscrieri privind dezmembramintele dreptului de proprietate, drepturi reale de garanție și sarcini	Referințe
NU SUNT	

Anexa Nr. 1 La Partea I

Teren

Nr cadastral	Suprafața (mp)*	Observații / Referințe
51344	50.000	Imobil repositionat in urma lucrarilor de inregistrare sistematica.

* Suprafața este determinată în planul de proiecție Stereo 70.



Date referitoare la teren

Crt	Categorie folosință	Intravilan	Suprafața (mp)	Tarla	Parcelă	Nr. topo	Observații / Referințe
1	padure	NU	41.815	-	-	-	PV 847/21.06.2011
2	padure	NU	8.185	-	-	-	

Lungime Segmente

1) Valorile lungimilor segmentelor sunt obținute din proiecție în plan.

Punct început	X / Y	Punct sfârșit	X / Y	Lungime segment (** (m)
1	584.225,865 635.253,398	2	583.755,057 635.043,394	515.521
2	583.755,057 635.043,394	3	583.755,192 635.043,357	0.14
3	583.755,192 635.043,357	4	583.797,644 635.031,619	44.045
4	583.797,644 635.031,619	5	583.832,887 635.004,094	44.718

Punct început	X / Y	Punct sfârșit	X / Y	Lungime segment (** (m)
5	583.832,887 635.004,094	6	584.248,269 635.155,708	442.187
6	584.248,269 635.155,708	7	584.425,844 635.220,522	189.034
7	584.425,844 635.220,522	8	584.429,157 635.221,815	3.556
8	584.429,157 635.221,815	9	584.426,33 635.222,487	2.906
9	584.426,33 635.222,487	10	584.401,123 635.230,352	26.406
10	584.401,123 635.230,352	11	584.380,077 635.232,788	21.187
11	584.380,077 635.232,788	12	584.355,093 635.240,085	26.028
12	584.355,093 635.240,085	13	584.327,426 635.255,907	31.872
13	584.327,426 635.255,907	14	584.295,978 635.251,739	31.723
14	584.295,978 635.251,739	15	584.285,774 635.252,157	10.213
15	584.285,774 635.252,157	16	584.264,38 635.253,034	21.412
16	584.264,38 635.253,034	17	584.229,104 635.253,367	35.278
17	584.229,104 635.253,367	1	584.225,865 635.253,398	3.239

** Lungimile segmentelor sunt determinate în planul de proiecție Stereo 70 și sunt rotunjite la 1 milimetru.

*** Distanța dintre puncte este formată din segmente cumulate ce sunt mai mici decât valoarea 1 milimetru.

**DATE DESPRE IMOBILUL NR. 6032**

Oficiul de Cadastru și Publicitate Imobiliară NEAMT
Biroul de Cadastru și Publicitate Imobiliară Targu-Neamt

A. Partea I. Descrierea imobilului

TEREN Extravilan

Adresa: Jud. Neamt, O.S.Pipirig,U.P. I Domesnic,u.a 65A%,C%,B%

Nr. Crt	Nr cadastral Nr. topografic	Suprafața* (mp)	Observații / Referințe
A1	51343	30.000	Sector cadastral:138 Teren neimprejmuț; Imobil repositionat in urma lucrarilor de inregistrare sistematica.

B. Partea II. Proprietari și acte

Inscrieri privitoare la dreptul de proprietate și alte drepturi reale		Referințe
4515 / 23/02/2022		
Act Notarial nr. CERTIFICAT DE MOSTENITOR nr. 49, din 22/02/2022 emis de BIN Teodorescu Mihaela;		
B2	Intabulare, drept de PROPRIETATE, cu titlu de drept de MOȘTENIRE după defunctul POPA ALEXANDRU, dobandit prin Succesiune, cota actuala 1/4, cota initiala 1/4 1) POPA JĂNIȚA	A1
B3	Intabulare, drept de PROPRIETATE, cu titlu de drept de MOȘTENIRE după defunctul POPA ALEXANDRU, dobandit prin Succesiune, cota actuala 1/4, cota initiala 1/4 1) BEDRULEA-POPA IULIA	A1
B4	Intabulare, drept de PROPRIETATE, cu titlu de drept de MOȘTENIRE după defunctul POPA ALEXANDRU, dobandit prin Succesiune, cota actuala 1/4, cota initiala 1/4 1) POPA VERONICA	A1
B5	Intabulare, drept de PROPRIETATE, cu titlu de drept de MOȘTENIRE după defunctul POPA ALEXANDRU, dobandit prin Succesiune, cota actuala 1/4, cota initiala 1/4 1) POPA CRISTINA	A1

C. Partea III. SARCINI .

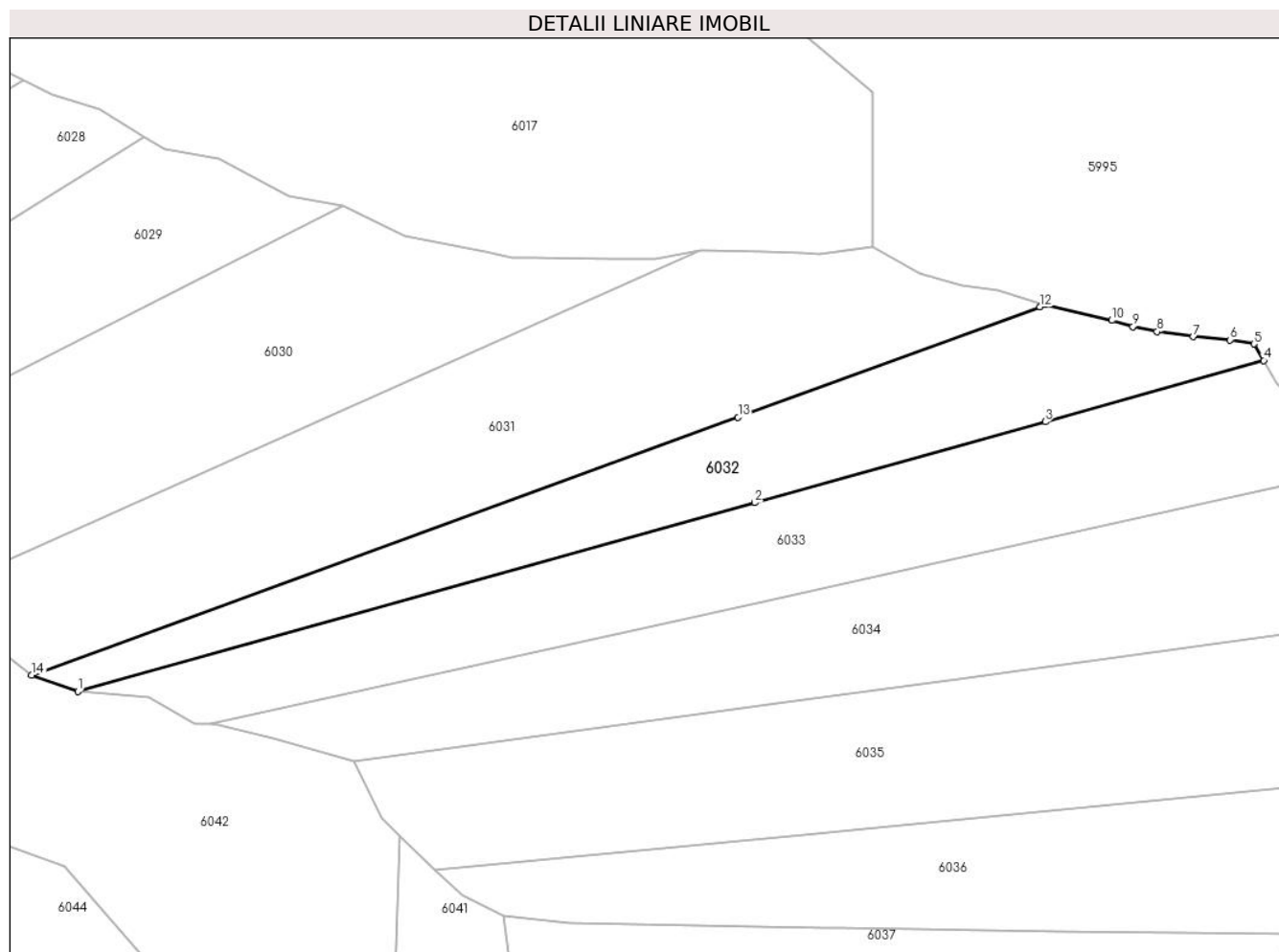
Inscrieri privind dezmembramintele dreptului de proprietate, drepturi reale de garanție și sarcini	Referințe
NU SUNT	

Anexa Nr. 1 La Partea I

Teren

Nr cadastral	Suprafața (mp)*	Observații / Referințe
51343	30.000	Imobil repositionat in urma lucrarilor de inregistrare sistematica.

* Suprafața este determinată în planul de proiecție Stereo 70.



Date referitoare la teren

Crt	Categorie folosință	Intravilan	Suprafața (mp)	Tarla	Parcelă	Nr. topo	Observații / Referințe
1	padure	NU	14.617	-	-	-	PV 846/21.06.2011
2	padure	NU	10.245	-	-	-	
3	padure	NU	5.138	-	-	-	

Lungime Segmente

1) Valorile lungimilor segmentelor sunt obținute din proiecție în plan.

Punct început	X / Y	Punct sfârșit	X / Y	Lungime segment (** (m)
1	583.860,027 634.994,717	2	584.258,119 635.105,5	413.219
2	584.258,119 635.105,5	3	584.429,041 635.153,066	177.417
3	584.429,041 635.153,066	4	584.557,405 635.189,141	133.337
4	584.557,405 635.189,141	5	584.551,716 635.198,813	11.221

Punct început	X / Y	Punct sfârșit	X / Y	Lungime segment (** (m)
5	584.551,716 635.198,813	6	584.537,716 635.201,115	14.188
6	584.537,716 635.201,115	7	584.516,032 635.203,057	21.771
7	584.516,032 635.203,057	8	584.494,748 635.206,066	21.496
8	584.494,748 635.206,066	9	584.480,531 635.208,877	14.492
9	584.480,531 635.208,877	10	584.467,978 635.212,596	13.092
10	584.467,978 635.212,596	11	584.429,157 635.221,815	39.901
11	584.429,157 635.221,815	12	584.425,844 635.220,522	3.556
12	584.425,844 635.220,522	13	584.248,269 635.155,708	189.034
13	584.248,269 635.155,708	14	583.832,887 635.004,094	442.187
14	583.832,887 635.004,094	1	583.860,027 634.994,717	28.714

** Lungimile segmentelor sunt determinate în planul de proiecție Stereo 70 și sunt rotunjite la 1 milimetru.

*** Distanța dintre puncte este formată din segmente cumulate ce sunt mai mici decât valoarea 1 milimetru.

**DATE DESPRE IMOBILUL NR. 6033**

Oficiul de Cadastru și Publicitate Imobiliară NEAMT
Biroul de Cadastru și Publicitate Imobiliară Targu-Neamt

A. Partea I. Descrierea imobilului

TEREN Extravilan

Adresa: Jud. Neamt, O.S.Pipirig,U.P. I Domesnic,u.a 65A%,C%,B%

Nr. Crt	Nr cadastral Nr. topografic	Suprafața* (mp)	Observații / Referințe
A1	51342	40.000	Sector cadastral:138 Teren neimprejmuit; Imobil repositionat in urma lucrarilor de inregistrare sistematica.

B. Partea II. Proprietari și acte

Inscrieri privitoare la dreptul de proprietate și alte drepturi reale		Referințe
25378 / 18/09/2018		
Act Administrativ nr. 19443 - titlu de proprietate, din 07/02/2018 emis de CJPSDPAT NEAMT;		
B1	Intabulare, drept de PROPRIETATE, dobandit prin Reconstituire, cota actuala 1/1, cota initiala 1/1 1) DAVID TOADER 2) BENEDEK ANA 3) DAVID ELENA 4) DAVID MARIA, - decedat	A1

C. Partea III. SARCINI .

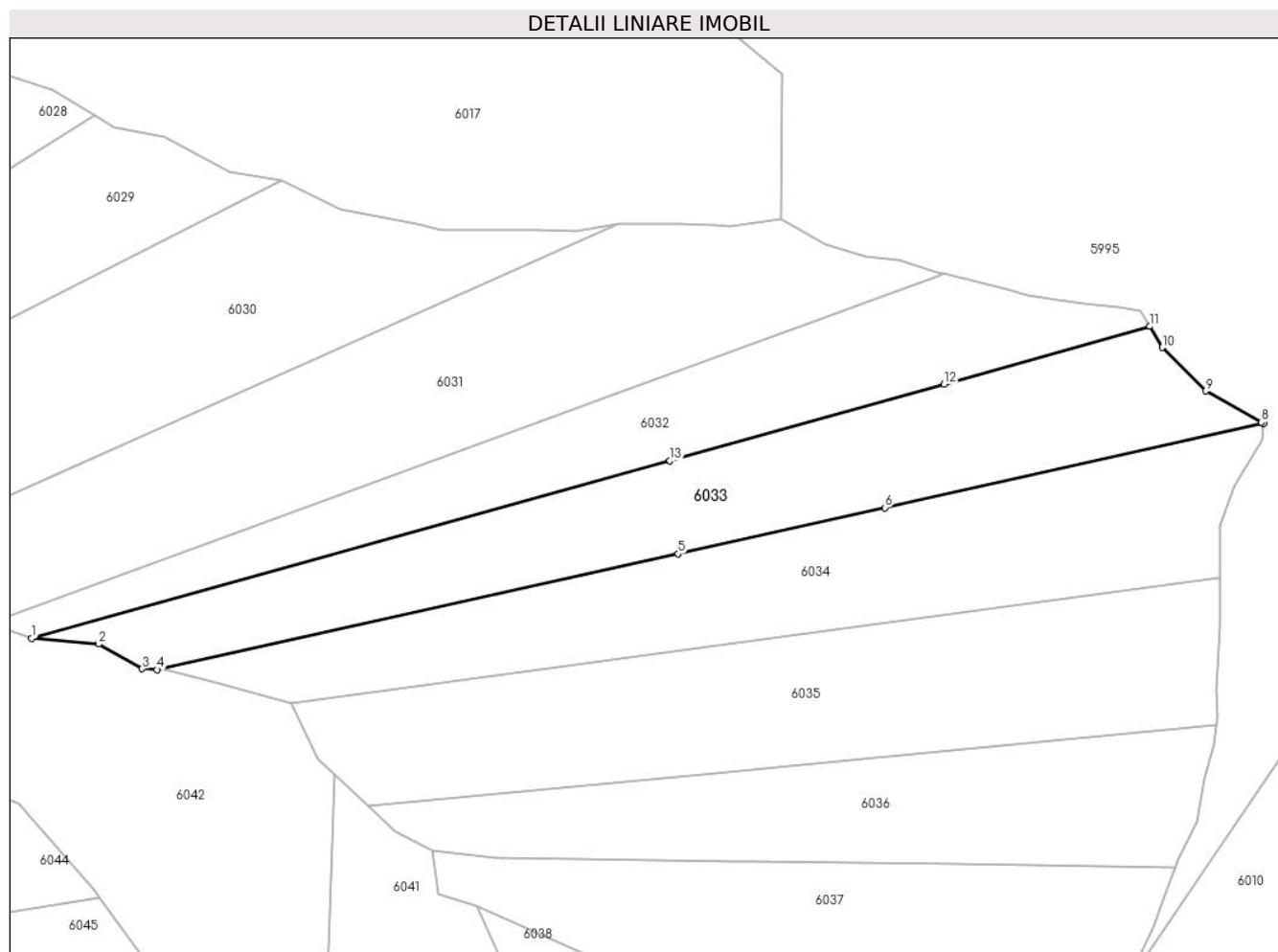
Inscrieri privind dezmembramintele dreptului de proprietate, drepturi reale de garanție și sarcini	Referințe
NU SUNT	

Anexa Nr. 1 La Partea I

Teren

Nr cadastral	Suprafața (mp)*	Observații / Referințe
51342	40.000	Imobil repositionat in urma lucrarilor de inregistrare sistematica.

* Suprafața este determinată în planul de proiecție Stereo 70.



Date referitoare la teren

Crt	Categorie folosință	Intravilan	Suprafața (mp)	Tarla	Parcelă	Nr. topo	Observații / Referințe
1	padure	NU	17.622	-	-	-	PV 845/21.06.2011
2	padure	NU	9.404	-	-	-	
3	padure	NU	12.974	-	-	-	

Lungime Segmente

1) Valorile lungimilor segmentelor sunt obținute din proiecție în plan.

Punct început	X / Y	Punct sfârșit	X / Y	Lungime segment (** (m)
1	583.860,027 634.994,717	2	583.901,894 634.991,198	42.015
2	583.901,894 634.991,198	3	583.928,943 634.975,81	31.12
3	583.928,943 634.975,81	4	583.938,279 634.975,278	9.351
4	583.938,279 634.975,278	5	584.263,151 635.047,375	332.776

Punct început	X / Y	Punct sfârşit	X / Y	Lungime segment (** (m)
5	584.263,151 635.047,375	6	584.392,323 635.076,097	132.327
6	584.392,323 635.076,097	7	584.628,437 635.128,598	241.88
7	584.628,437 635.128,598	8	584.627,03 635.129,43	1.635
8	584.627,03 635.129,43	9	584.592,487 635.148,866	39.636
9	584.592,487 635.148,866	10	584.565,158 635.175,959	38.483
10	584.565,158 635.175,959	11	584.557,405 635.189,141	15.293
11	584.557,405 635.189,141	12	584.429,041 635.153,066	133.337
12	584.429,041 635.153,066	13	584.258,119 635.105,5	177.417
13	584.258,119 635.105,5	1	583.860,027 634.994,717	413.219

** Lungimile segmentelor sunt determinate în planul de proiecție Stereo 70 și sunt rotunjite la 1 milimetru.

*** Distanța dintre puncte este formată din segmente cumulate ce sunt mai mici decât valoarea 1 milimetru.

**DATE DESPRE IMOBILUL NR. 6034**

Oficiul de Cadastru și Publicitate Imobiliară NEAMT
Biroul de Cadastru și Publicitate Imobiliară Targu-Neamt

A. Partea I. Descrierea imobilului

TEREN Extravilan

Adresa: Jud. Neamt, O.S.Pipirig,U.P. I Domesnic,u.a 65A%,C%,B%

Nr. Crt	Nr cadastral Nr. topografic	Suprafața* (mp)	Observații / Referințe
A1	51341	40.000	Sector cadastral:138 Teren neimprejmuit; Imobil repositionat in urma lucrarilor de inregistrare sistematica.

B. Partea II. Proprietari și acte

Inscrieri privitoare la dreptul de proprietate și alte drepturi reale		Referințe
18696 / 24/08/2021		
Act Administrativ nr. TITLU DE PROPRIETATE nr. 21933, din 03/06/2021 emis de CJPSDPAT NEAMT;		
B1	Intabulare, drept de PROPRIETATE, dobandit prin Reconstituire, cota actuala 1/1, cota initiala 1/1 1) ȚÂRDEA IONUT DANIEL 2) ȚÂRDEA GHEORGHE CRISTINEL 3) ȚÂRDEA VASILE 4) ȚÂRDEA NICOLAE 5) ȚÂRDEA MARIA 6) PRICOPIE MARIA 7) LIPAN ANA 8) ȚÂRDEA VASILE 9) ȚÂRDEA GHEORGHE 10) POPA JANITA 11) COMAN VÂRVARA	A1

C. Partea III. SARCINI .

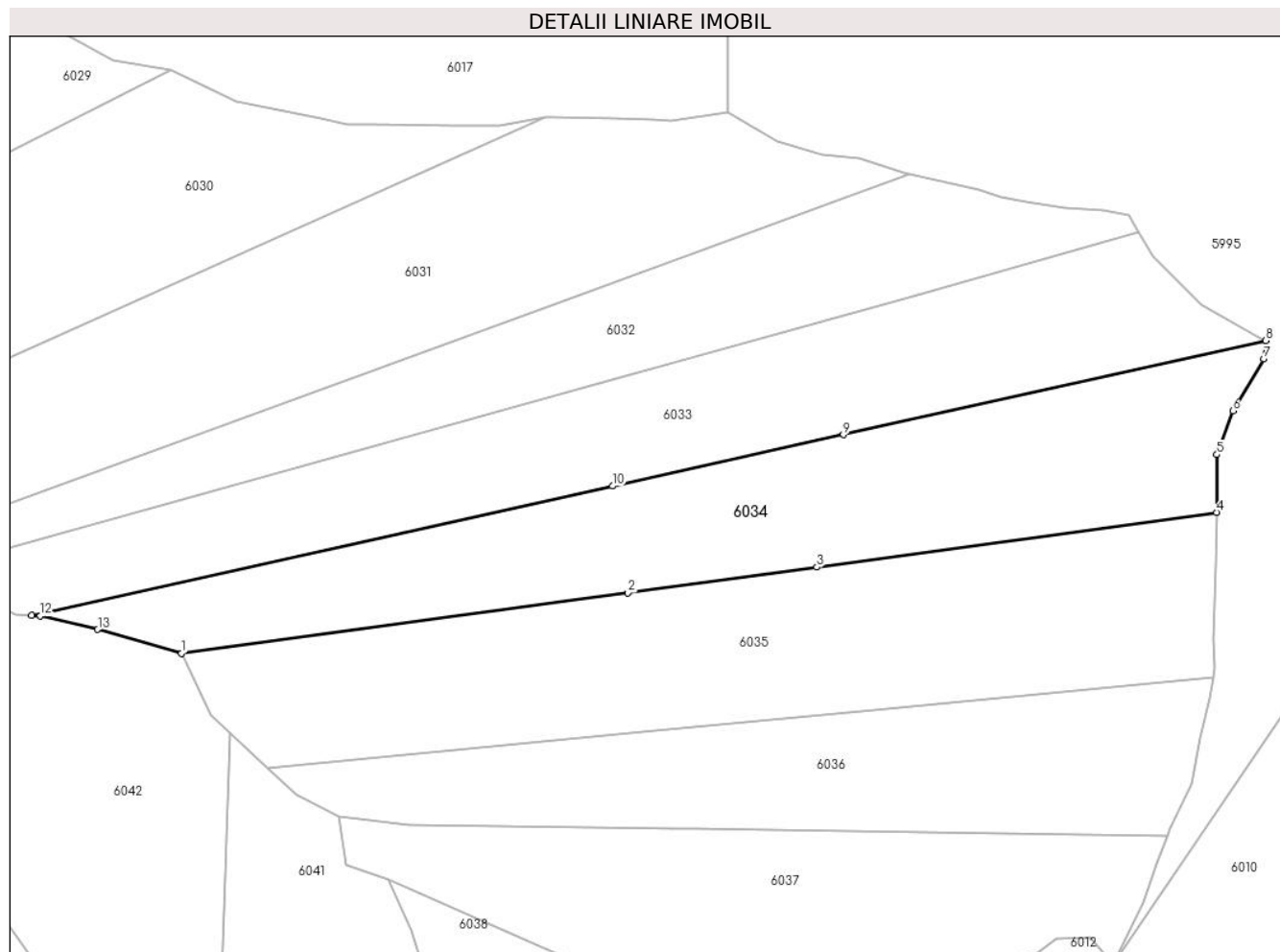
Inscrieri privind dezmembramintele dreptului de proprietate, drepturi reale de garanție și sarcini	Referințe
NU SUNT	

Anexa Nr. 1 La Partea I

Teren

Nr cadastral	Suprafața (mp)*	Observații / Referințe
51341	40.000	Imobil repositionat in urma lucrarilor de inregistrare sistematica.

* Suprafața este determinată în planul de proiecție Stereo 70.



Date referitoare la teren

Crt	Categorie folosință	Intravilan	Suprafața (mp)	Tarla	Parcelă	Nr. topo	Observații / Referințe
1	padure	NU	13.948	-	-	-	PV 844/21.06.2011
2	padure	NU	7.757	-	-	-	
3	padure	NU	18.295	-	-	-	

Lungime Segmente

1) Valorile lungimilor segmentelor sunt obținute din proiecție în plan.

Punct început	X / Y	Punct sfârșit	X / Y	Lungime segment (** (m)
1	584.022,097 634.953,918	2	584.271,727 634.987,794	251.918
2	584.271,727 634.987,794	3	584.377,472 635.002,144	106.714
3	584.377,472 635.002,144	4	584.601,002 635.032,682	225.606
4	584.601,002 635.032,682	5	584.601,215 635.065,006	32.325

Punct început	X / Y	Punct sfârșit	X / Y	Lungime segment (** (m)
5	584.601,215 635.065,006	6	584.610,026 635.089,461	25.994
6	584.610,026 635.089,461	7	584.627,362 635.118,443	33.771
7	584.627,362 635.118,443	8	584.628,437 635.128,598	10.212
8	584.628,437 635.128,598	9	584.392,323 635.076,097	241.88
9	584.392,323 635.076,097	10	584.263,151 635.047,375	132.327
10	584.263,151 635.047,375	11	583.938,279 634.975,278	332.776
11	583.938,279 634.975,278	12	583.943,146 634.975,001	4.875
12	583.943,146 634.975,001	13	583.975,204 634.967,354	32.957
13	583.975,204 634.967,354	1	584.022,097 634.953,918	48.78

** Lungimile segmentelor sunt determinate în planul de proiecție Stereo 70 și sunt rotunjite la 1 milimetru.

*** Distanța dintre puncte este formată din segmente cumulate ce sunt mai mici decât valoarea 1 milimetru.

**DATE DESPRE IMOBILUL NR. 6035**

Oficiul de Cadastru și Publicitate Imobiliară NEAMT
Biroul de Cadastru și Publicitate Imobiliară Targu-Neamt

A. Partea I. Descrierea imobilului

TEREN Extravilan

Adresa: Jud. Neamt, O.S.Pipirig,U.P. I Domesnic,u.a 65A%,C%,B%

Nr. Crt	Nr cadastral Nr. topografic	Suprafața* (mp)	Observații / Referințe
A1	51340	45.000	Sector cadastral:138 Teren neimprejmuit; Imobil repositionat in urma lucrarilor de inregistrare sistematica.

B. Partea II. Proprietari și acte

Inscrieri privitoare la dreptul de proprietate și alte drepturi reale		Referințe
20426 / 11/09/2017		
Act Administrativ nr. 18068 - titlu de proprietate, din 24/05/2017 emis de OCPI NEAMT;		
B1	Intabulare, drept de PROPRIETATE, dobandit prin Reconstituire, cota actuala 1/1, cota initiala 1/1 1) GRIGORAȘ ANA 2) CRĂCĂOANU GLICHERIA 3) TODIREASA MARIA	A1

C. Partea III. SARCINI .

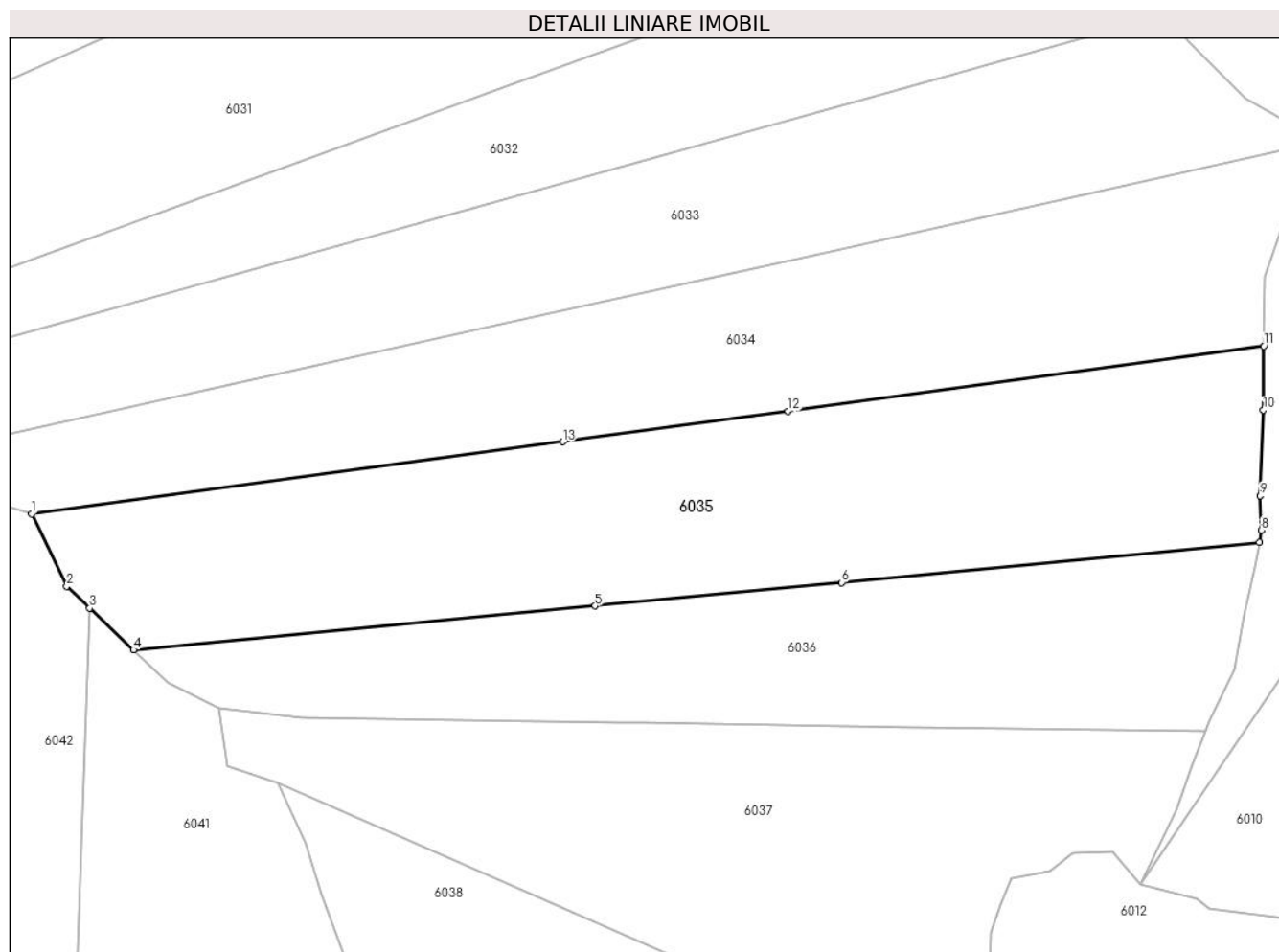
Inscrieri privind dezmembramintele dreptului de proprietate, drepturi reale de garanție și sarcini	Referințe
NU SUNT	

Anexa Nr. 1 La Partea I

Teren

Nr cadastral	Suprafața (mp)*	Observații / Referințe
51340	45.000	Imobil repositionat in urma lucrarilor de inregistrare sistematica.

* Suprafața este determinată în planul de proiecție Stereo 70.



Date referitoare la teren

Crt	Categorie folosință	Intra vilan	Suprafața (mp)	Tarla	Parcelă	Nr. topo	Observații / Referințe
1	padure	NU	17.594	-	-	-	PV 843/21.06.2011
2	padure	NU	8.490	-	-	-	
3	padure	NU	18.916	-	-	-	

Lungime Segmente

1) Valorile lungimilor segmentelor sunt obținute din proiecție în plan.

Punct început	X / Y	Punct sfârșit	X / Y	Lungime segment (** (m)
1	584.022,097 634.953,918	2	584.038,575 634.919,919	37.782
2	584.038,575 634.919,919	3	584.049,39 634.909,61	14.941
3	584.049,39 634.909,61	4	584.069,921 634.890,039	28.365
4	584.069,921 634.890,039	5	584.286,881 634.910,659	217.938

Punct început	X / Y	Punct sfârşit	X / Y	Lungime segment (** (m)
5	584.286,881 634.910,659	6	584.402,684 634.921,665	116.325
6	584.402,684 634.921,665	7	584.598,955 634.940,556	197.178
7	584.598,955 634.940,556	8	584.599,865 634.946,268	5.784
8	584.599,865 634.946,268	9	584.599,234 634.962,372	16.116
9	584.599,234 634.962,372	10	584.600,813 635.002,633	40.292
10	584.600,813 635.002,633	11	584.601,002 635.032,682	30.05
11	584.601,002 635.032,682	12	584.377,472 635.002,144	225.606
12	584.377,472 635.002,144	13	584.271,727 634.987,794	106.714
13	584.271,727 634.987,794	1	584.022,097 634.953,918	251.918

** Lungimile segmentelor sunt determinate în planul de proiecție Stereo 70 și sunt rotunjite la 1 milimetru.

*** Distanța dintre puncte este formată din segmente cumulate ce sunt mai mici decât valoarea 1 milimetru.

**DATE DESPRE IMOBILUL NR. 6036**

Oficiul de Cadastru și Publicitate Imobiliară NEAMT
Biroul de Cadastru și Publicitate Imobiliară Targu-Neamt

A. Partea I. Descrierea imobilului

TEREN Extravilan

Adresa: Jud. Neamt, O.S.Pipirig,U.P. I Domesnic,u.a 65A%,C%,B%

Nr. Crt	Nr cadastral Nr. topografic	Suprafața* (mp)	Observații / Referințe
A1	51339	30.000	Sector cadastral:138 Teren neimprejmuit; Imobil repositionat in urma lucrarilor de inregistrare sistematica.

B. Partea II. Proprietari și acte

Inscrieri privitoare la dreptul de proprietate și alte drepturi reale		Referințe
9082 / 26/05/2020		
Act Administrativ nr. Titlu de proprietate nr. 21252, din 09/03/2020 emis de CJPSDPAT NEAMT;		
B1	Intabulare, drept de PROPRIETATE, dobandit prin Reconstituire, cota actuala 1/1, cota initiala 1/1 1) CRĂCĂOANU IFTIMIA 2) ZABULIC GRIGORE 3) ZABULIC GHEORGHE 4) ZABULICĂ ILIE 5) GAVRILIU ANA	A1

C. Partea III. SARCINI .

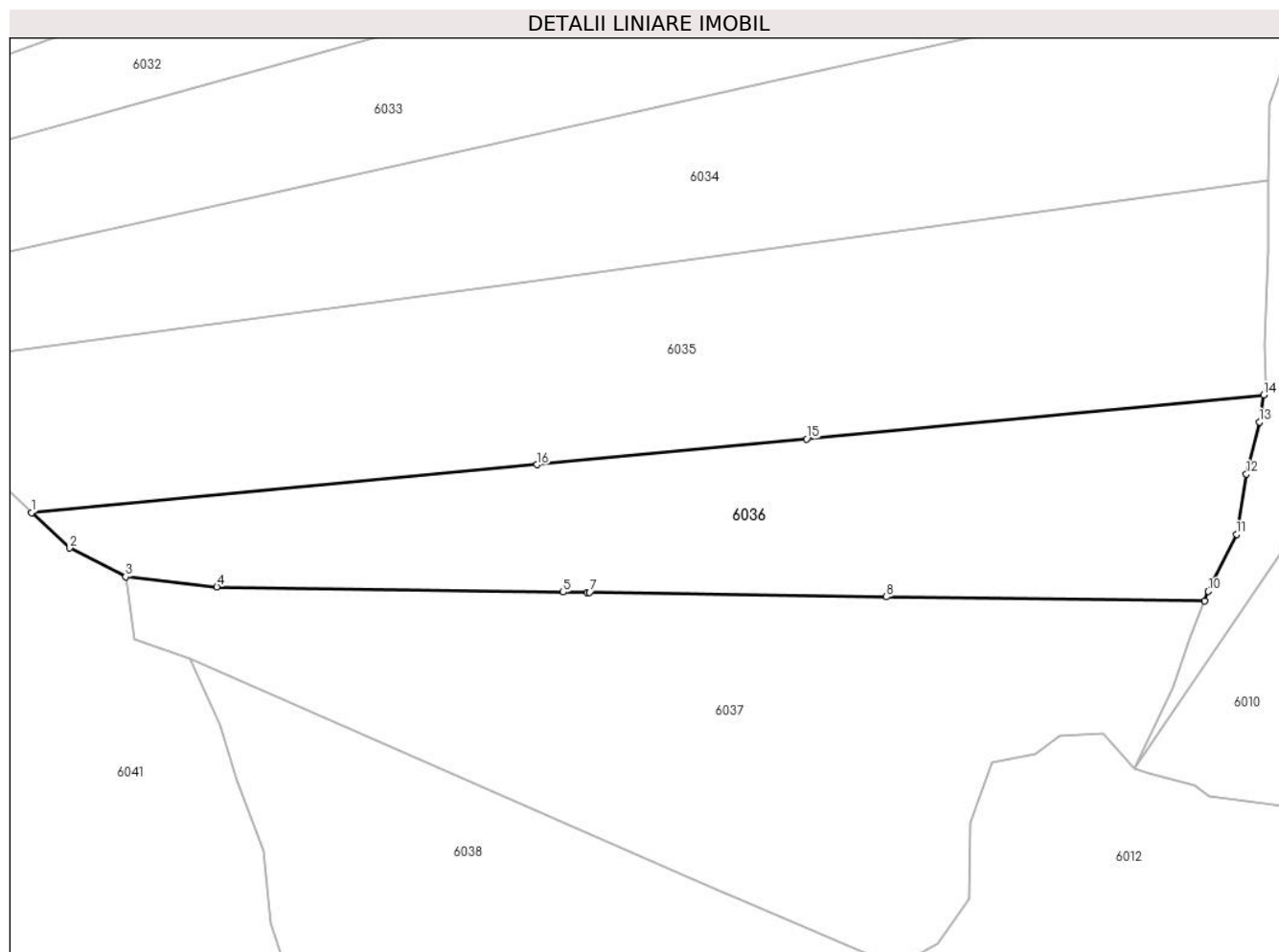
Inscrieri privind dezmembramintele dreptului de proprietate, drepturi reale de garanție și sarcini	Referințe
NU SUNT	

Anexa Nr. 1 La Partea I

Teren

Nr cadastral	Suprafața (mp)*	Observații / Referințe
51339	30.000	Imobil repositionat in urma lucrarilor de inregistrare sistematica.

* Suprafața este determinată în planul de proiecție Stereo 70.



Date referitoare la teren

Crt	Categorie folosință	Intravilan	Suprafața (mp)	Tarla	Parcelă	Nr. topo	Observații / Referințe
1	padure	NU	9.057	-	-	-	PV 842/21.06.2011
2	padure	NU	7.719	-	-	-	
3	padure	NU	13.224	-	-	-	

Lungime Segmente

1) Valorile lungimilor segmentelor sunt obținute din proiecție în plan.

Punct început	X / Y	Punct sfârșit	X / Y	Lungime segment (** (m)
1	584.069,921 634.890,039	2	584.086,265 634.874,889	22.286
2	584.086,265 634.874,889	3	584.110,316 634.862,534	27.039
3	584.110,316 634.862,534	4	584.149,447 634.858,271	39.363
4	584.149,447 634.858,271	5	584.298,147 634.856,009	148.717

Punct început	X / Y	Punct sfârșit	X / Y	Lungime segment (** (m)
5	584.298,147 634.856,009	6	584.308,508 634.855,851	10.362
6	584.308,508 634.855,851	7	584.309,429 634.855,837	0.921
7	584.309,429 634.855,837	8	584.436,977 634.853,897	127.563
8	584.436,977 634.853,897	9	584.573,53 634.852,166	136.564
9	584.573,53 634.852,166	10	584.575,161 634.856,329	4.471
10	584.575,161 634.856,329	11	584.587,197 634.880,799	27.27
11	584.587,197 634.880,799	12	584.591,514 634.906,58	26.14
12	584.591,514 634.906,58	13	584.597,113 634.928,983	23.092
13	584.597,113 634.928,983	14	584.598,955 634.940,556	11.719
14	584.598,955 634.940,556	15	584.402,684 634.921,665	197.178
15	584.402,684 634.921,665	16	584.286,881 634.910,659	116.325
16	584.286,881 634.910,659	1	584.069,921 634.890,039	217.938

** Lungimile segmentelor sunt determinate în planul de proiecție Stereo 70 și sunt rotunjite la 1 milimetru.

*** Distanța dintre puncte este formată din segmente cumulate ce sunt mai mici decât valoarea 1 milimetru.

**DATE DESPRE IMOBILUL NR. 6037**

Oficiul de Cadastru și Publicitate Imobiliară NEAMȚ
Biroul de Cadastru și Publicitate Imobiliară Targu-Neamt

A. Partea I. Descrierea imobilului

TEREN Extravilan

Adresa: Jud. Neamt, O.S.Pipirig,U.P. I Domesnic,u.a 65A%,C%,B%

Nr. Crt	Nr cadastral Nr. topografic	Suprafața* (mp)	Observații / Referințe
A1	51338	40.000	Sector cadastral:138 Teren neimprejmuit; Imobil repositionat in urma lucrarilor de inregistrare sistematica.

B. Partea II. Proprietari și acte

Inscrieri privitoare la dreptul de proprietate și alte drepturi reale	Referințe
13216 / 23/07/2020	
Act Administrativ nr. Titlu de proprietate nr. 21388, din 15/06/2020 emis de CJPSDPAT NEAMȚ (act administrativ nr Certificat de deces nr. 18 din 07.04.2011, emis de Primăria Pipirig);	
B1	A1
Intabulare, drept de PROPRIETATE, dobandit prin Reconstituire, cota actuala 1/1, cota initiala 1/1	
1) PRUNĂ VASILE	
2) PRUNĂ CONSTANTIN, decedat	

C. Partea III. SARCINI .

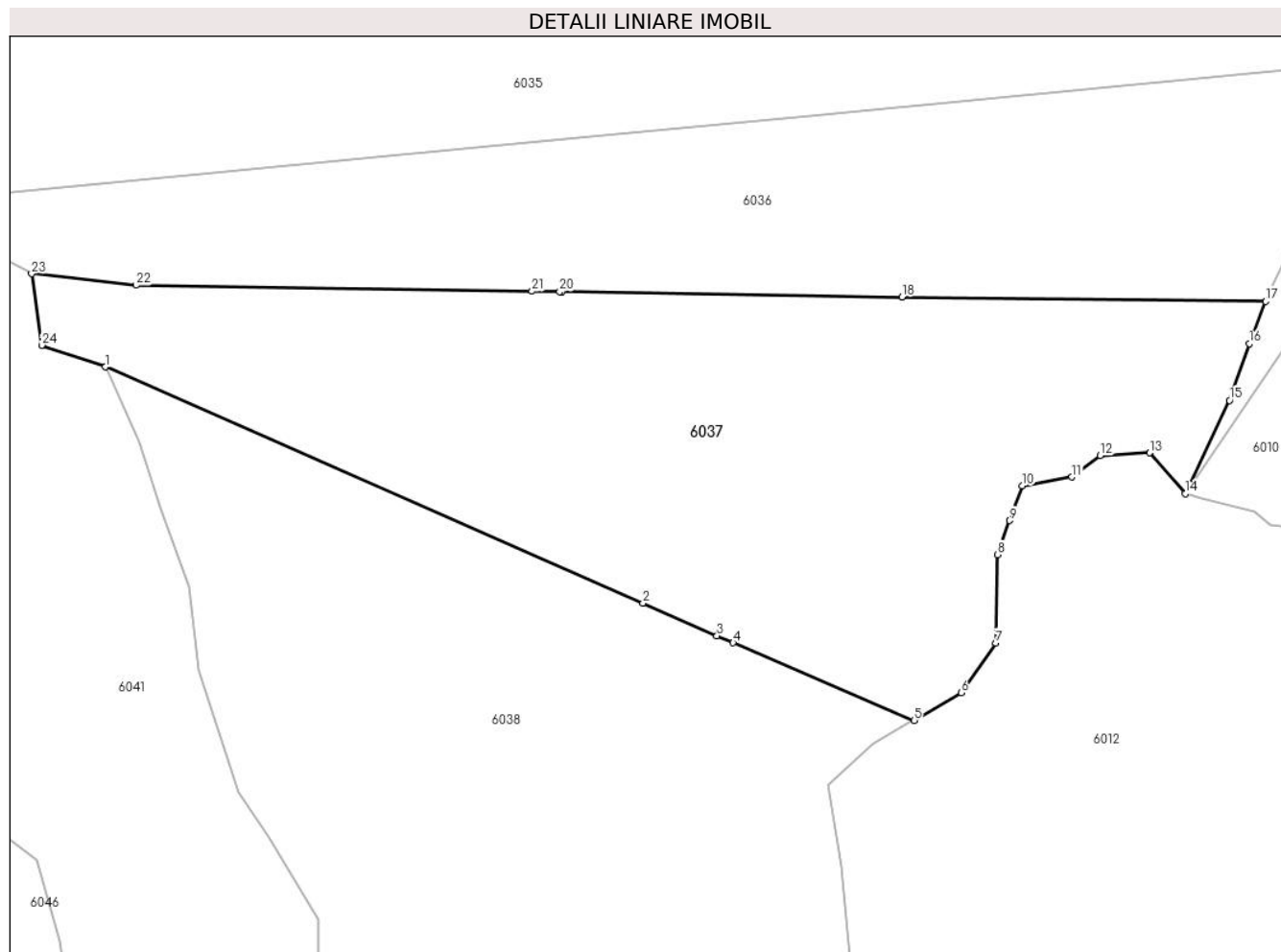
Inscrieri privind dezmembramintele dreptului de proprietate, drepturi reale de garanție și sarcini	Referințe
NU SUNT	

Anexa Nr. 1 La Partea I

Teren

Nr cadastral	Suprafața (mp)*	Observații / Referințe
51338	40.000	Imobil repositionat in urma lucrarilor de inregistrare sistematica.

* Suprafața este determinată in planul de proiecție Stereo 70.



Date referitoare la teren

Crt	Categorie folosință	Intravilan	Suprafața (mp)	Tarla	Parcelă	Nr. topo	Observații / Referințe
1	padure	NU	12.436	-	-	-	PV 377/21.06.2011
2	padure	NU	20.476	-	-	-	
3	padure	NU	7.088	-	-	-	

Lungime Segmente

1) Valorile lungimilor segmentelor sunt obținute din proiecție în plan.

Punct început	X / Y	Punct sfârșit	X / Y	Lungime segment (** (m)
1	584.138,022 634.827,646	2	584.339,768 634.739,06	220.338
3	584.367,523 634.726,873	4	584.373,624 634.724,194	6.663
5	584.441,474 634.695,119	6	584.459,159 634.705,434	20.473
7	584.472,245 634.724,108	8	584.472,755 634.757,206	33.102

Punct început	X / Y	Punct sfârșit	X / Y	Lungime segment (** (m)
2	584.339,768 634.739,06	3	584.367,523 634.726,873	30.313
4	584.373,624 634.724,194	5	584.441,474 634.695,119	73.817
6	584.459,159 634.705,434	7	584.472,245 634.724,108	22.803
8	584.472,755 634.757,206	9	584.477,418 634.770,04	13.655

Punct început	X / Y	Punct sfârșit	X / Y	Lungime segment (** (m)
9	584.477,418 634.770,04	10	584.482,146 634.783,056	13.848
11	584.500,816 634.786,336	12	584.511,374 634.794,415	13.294
13	584.529,993 634.795,446	14	584.543,266 634.780,147	20.254
15	584.559,957 634.815,074	16	584.567,328 634.836,33	22.498
17	584.573,53 634.852,166	18	584.436,977 634.853,897	136.564
19	584.309,429 634.855,837	20	584.308,508 634.855,851	0.921
21	584.298,147 634.856,009	22	584.149,447 634.858,271	148.717
23	584.110,316 634.862,534	24	584.114,074 634.835,733	27.063

Punct început	X / Y	Punct sfârșit	X / Y	Lungime segment (** (m)
10	584.482,146 634.783,056	11	584.500,816 634.786,336	18.956
12	584.511,374 634.794,415	13	584.529,993 634.795,446	18.648
14	584.543,266 634.780,147	15	584.559,957 634.815,074	38.71
16	584.567,328 634.836,33	17	584.573,53 634.852,166	17.007
18	584.436,977 634.853,897	19	584.309,429 634.855,837	127.563
20	584.308,508 634.855,851	21	584.298,147 634.856,009	10.362
22	584.149,447 634.858,271	23	584.110,316 634.862,534	39.363
24	584.114,074 634.835,733	1	584.138,022 634.827,646	25.277

** Lungimile segmentelor sunt determinate în planul de proiecție Stereo 70 și sunt rotunjite la 1 milimetru.

*** Distanța dintre puncte este formată din segmente cumulate ce sunt mai mici decât valoarea 1 milimetru.

**DATE DESPRE IMOBILUL NR. 6038**

Oficiul de Cadastru și Publicitate Imobiliară NEAMT
Biroul de Cadastru și Publicitate Imobiliară Targu-Neamt

A. Partea I. Descrierea imobilului

TEREN Extravilan

Adresa: Jud. Neamt, O.S.Pipirig,U.P. I Domesnic,u.a 65A%,C%

Nr. Crt	Nr cadastral Nr. topografic	Suprafața* (mp)	Observații / Referințe
A1	51337	45.000	Sector cadastral:138 Teren neimprejmuit; Imobil repositionat in urma lucrarilor de inregistrare sistematica.

B. Partea II. Proprietari și acte

Inscrieri privitoare la dreptul de proprietate și alte drepturi reale	Referințe
444 / 08/01/2016	
Act Administrativ nr. Titlu de proprietate nr.16469, din 12/11/2015 emis de CJPSDPAT NEAMT (tabel parcelar tarla O.S. Pipirig – UP I Domesnic – u.a.65; plan parcelar tarla O.S. Pipirig – UP I Domesnic – u.a. 65);	
B1	A1
Intabulare, drept de PROPRIETATE, dobandit prin Lege, cota actuala 1/1, cota initiala 1/1 1) TUTU GHEORGHE	

C. Partea III. SARCINI .

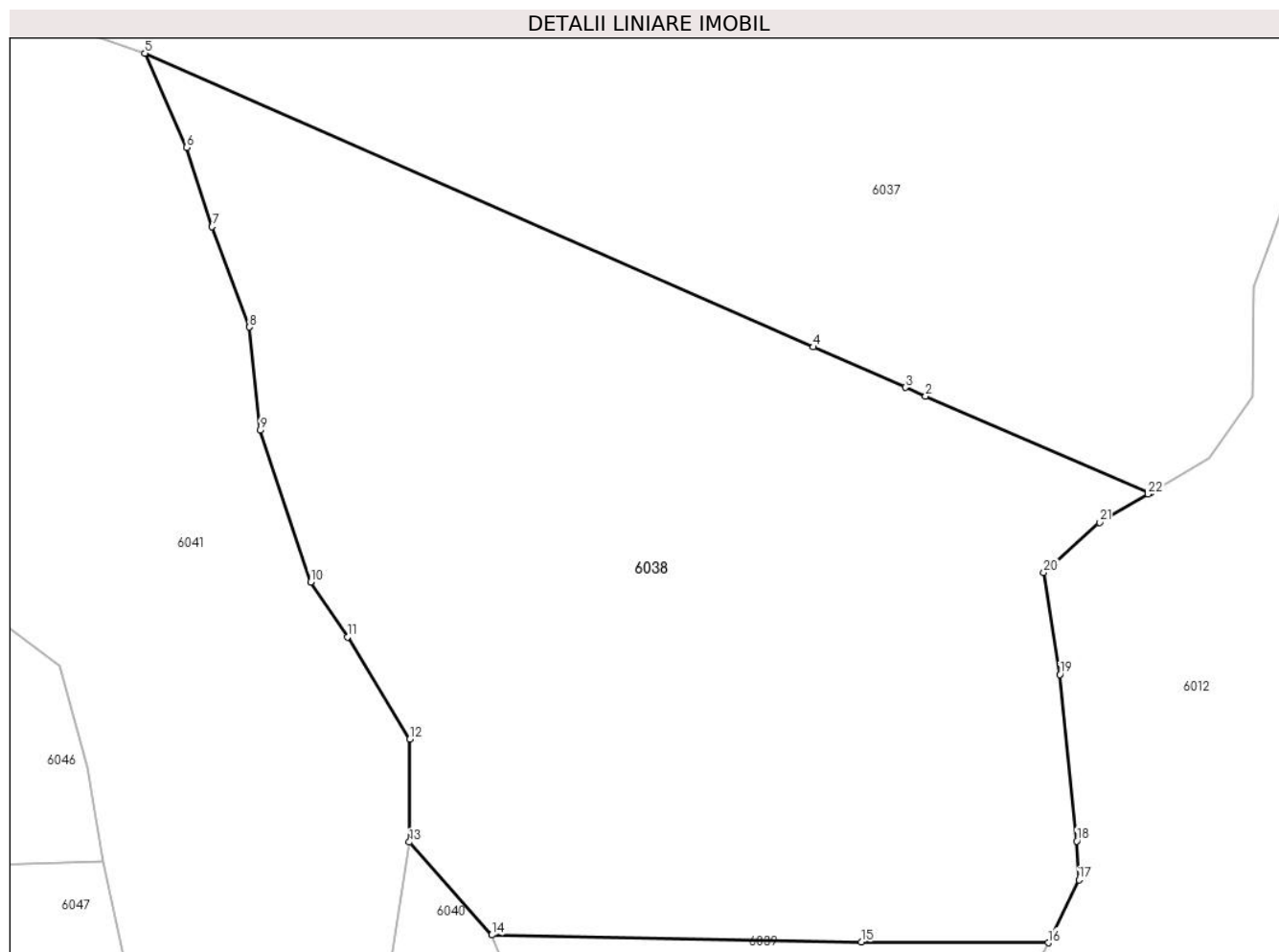
Inscrieri privind dezmembramintele dreptului de proprietate, drepturi reale de garanție și sarcini	Referințe
NU SUNT	

Anexa Nr. 1 La Partea I

Teren

Nr cadastral	Suprafața (mp)*	Observații / Referințe
51337	45.000	Imobil repositionat in urma lucrarilor de inregistrare sistematica.

* Suprafața este determinată în planul de proiecție Stereo 70.



Date referitoare la teren

Crt	Categorie folosință	Intravilan	Suprafața (mp)	Tarla	Parcelă	Nr. topo	Observații / Referințe
1	padure	NU	36.900	-	-	-	PV 840/21.06.2011
2	padure	NU	8.100	-	-	-	

Lungime Segmente

1) Valorile lungimilor segmentelor sunt obținute din proiecție în plan.

Punct început	X / Y	Punct sfârșit	X / Y	Lungime segment (** (m)
1	584.441,474 634.695,119	2	584.373,624 634.724,194	73.817
3	584.367,523 634.726,873	4	584.339,768 634.739,06	30.313
5	584.138,022 634.827,646	6	584.150,64 634.799,211	31.109
7	584.158,301 634.775,344	8	584.169,448 634.745,063	32.268

Punct început	X / Y	Punct sfârșit	X / Y	Lungime segment (** (m)
2	584.373,624 634.724,194	3	584.367,523 634.726,873	6.663
4	584.339,768 634.739,06	5	584.138,022 634.827,646	220.338
6	584.150,64 634.799,211	7	584.158,301 634.775,344	25.066
8	584.169,448 634.745,063	9	584.172,788 634.713,925	31.317

Punct început	X / Y	Punct sfârșit	X / Y	Lungime segment (** (m)
9	584.172,788 634.713,925	10	584.188,02 634.668,138	48.254
11	584.199,195 634.651,582	12	584.217,96 634.620,739	36.103
13	584.217,818 634.589,74	14	584.242,702 634.561,714	37.479
15	584.354,292 634.559,578	16	584.410,617 634.559,362	56.325
17	584.419,895 634.578,381	18	584.419,22 634.590,074	11.712
19	584.414,195 634.640,252	20	584.409,324 634.670,998	31.129
21	584.426,119 634.686,163	22	584.440,772 634.694,71	16.964

Punct început	X / Y	Punct sfârșit	X / Y	Lungime segment (** (m)
10	584.188,02 634.668,138	11	584.199,195 634.651,582	19.975
12	584.217,96 634.620,739	13	584.217,818 634.589,74	30.999
14	584.242,702 634.561,714	15	584.354,292 634.559,578	111.61
16	584.410,617 634.559,362	17	584.419,895 634.578,381	21.161
18	584.419,22 634.590,074	19	584.414,195 634.640,252	50.429
20	584.409,324 634.670,998	21	584.426,119 634.686,163	22.629
22	584.440,772 634.694,71	1	584.441,474 634.695,119	0.812

** Lungimile segmentelor sunt determinate în planul de proiecție Stereo 70 și sunt rotunjite la 1 milimetru.

*** Distanța dintre puncte este formată din segmente cumulate ce sunt mai mici decât valoarea 1 milimetru.

**DATE DESPRE IMOBILUL NR. 6039**

Oficiul de Cadastru și Publicitate Imobiliară NEAMT
Biroul de Cadastru și Publicitate Imobiliară Targu-Neamt

A. Partea I. Descrierea imobilului

TEREN Extravilan

Adresa: Jud. Neamt, O.S.Pipirig,U.P. I Domesnic,u.a 65A%,C%

Nr. Crt	Nr cadastral Nr. topografic	Suprafața* (mp)	Observații / Referințe
A1	51336	13.624	Sector cadastral:138 Teren neimprejmuit; Imobil repositionat in urma lucrarilor de inregistrare sistematica.

B. Partea II. Proprietari și acte

Inscrieri privitoare la dreptul de proprietate și alte drepturi reale		Referințe
30929 / 17/12/2014		
Act Administrativ nr. 15925 - titlu de proprietate, din 02/12/2014 emis de CJPSDPAT NEAMT;		
B1	Intabulare, drept de PROPRIETATE, dobandit prin Lege, cota actuala 1/1, cota initiala 1/1 1) STĂNICĂ IOAN	A1

C. Partea III. SARCINI .

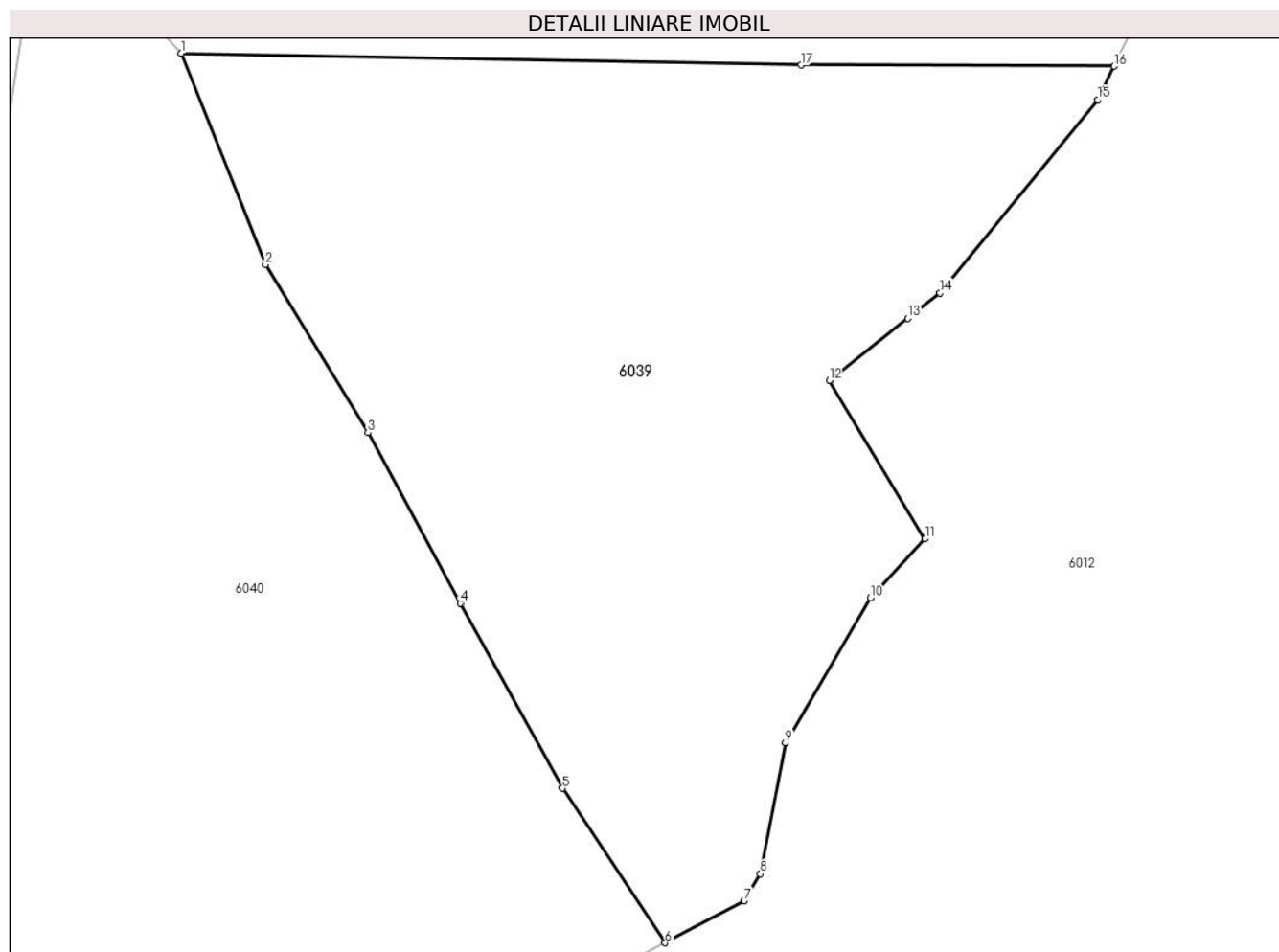
Inscrieri privind dezmembramintele dreptului de proprietate, drepturi reale de garanție și sarcini	Referințe
NU SUNT	

Anexa Nr. 1 La Partea I

Teren

Nr cadastral	Suprafața (mp)*	Observații / Referințe
51336	13.624	Imobil repositionat in urma lucrarilor de inregistrare sistematica.

* Suprafața este determinată în planul de proiecție Stereo 70.



Date referitoare la teren

Crt	Categorie folosință	Intra vilan	Suprafața (mp)	Tarla	Parcelă	Nr. topo	Observații / Referințe
1	padure	NU	12.200	-	-	-	PV 839/21.06.2011
2	padure	NU	1.424	-	-	-	

Lungime Segmente

1) Valorile lungimilor segmentelor sunt obținute din proiecție în plan.

Punct început	X / Y	Punct sfârșit	X / Y	Lungime segment (** (m)
1	584.242,702 634.561,714	2	584.257,844 634.523,701	40.918
2	584.257,844 634.523,701	3	584.276,311 634.493,47	35.425
3	584.276,311 634.493,47	4	584.292,942 634.462,788	34.9
4	584.292,942 634.462,788	5	584.311,351 634.429,482	38.055

Punct început	X / Y	Punct sfârșit	X / Y	Lungime segment (** (m)
5	584.311,351 634.429,482	6	584.329,792 634.401,7	33.345
6	584.329,792 634.401,7	7	584.343,973 634.409,236	16.059
7	584.343,973 634.409,236	8	584.346,961 634.414,084	5.695
8	584.346,961 634.414,084	9	584.351,435 634.437,64	23.977
9	584.351,435 634.437,64	10	584.366,781 634.463,742	30.279
10	584.366,781 634.463,742	11	584.376,596 634.474,349	14.451
11	584.376,596 634.474,349	12	584.359,348 634.502,876	33.336
12	584.359,348 634.502,876	13	584.373,486 634.514,001	17.99
13	584.373,486 634.514,001	14	584.379,288 634.518,56	7.379
14	584.379,288 634.518,56	15	584.407,693 634.553,369	44.928
15	584.407,693 634.553,369	16	584.410,617 634.559,362	6.668
16	584.410,617 634.559,362	17	584.354,292 634.559,578	56.325
17	584.354,292 634.559,578	1	584.242,702 634.561,714	111.61

** Lungimile segmentelor sunt determinate în planul de proiecție Stereo 70 și sunt rotunjite la 1 milimetru.

*** Distanța dintre puncte este formată din segmente cumulate ce sunt mai mici decât valoarea 1 milimetru.

**DATE DESPRE IMOBILUL NR. 6040**

Oficiul de Cadastru și Publicitate Imobiliară NEAMT
Biroul de Cadastru și Publicitate Imobiliară Targu-Neamt

A. Partea I. Descrierea imobilului

TEREN Extravilan

Adresa: Jud. Neamt, O.S.Pipirig,U.P.I Domesnic,u.a.66%

Nr. Crt	Nr cadastral Nr. topografic	Suprafața* (mp)	Observații / Referințe
A1	51415	16.376	Sector cadastral:138 Teren neimprejmuit; Imobil repositionat in urma lucrarilor de inregistrare sistematica.

B. Partea II. Proprietari și acte

Inscrieri privitoare la dreptul de proprietate și alte drepturi reale		Referințe
30928 / 17/12/2014		
Act Administrativ nr. Titlu de proprietate nr. 15925, din 02/12/2014 emis de CJPSDPAT NEAMT;		
B1	Intabulare, drept de PROPRIETATE, dobandit prin Lege, cota actuala 1/1, cota initiala 1/1 1) STĂNICĂ IOAN	A1

C. Partea III. SARCINI .

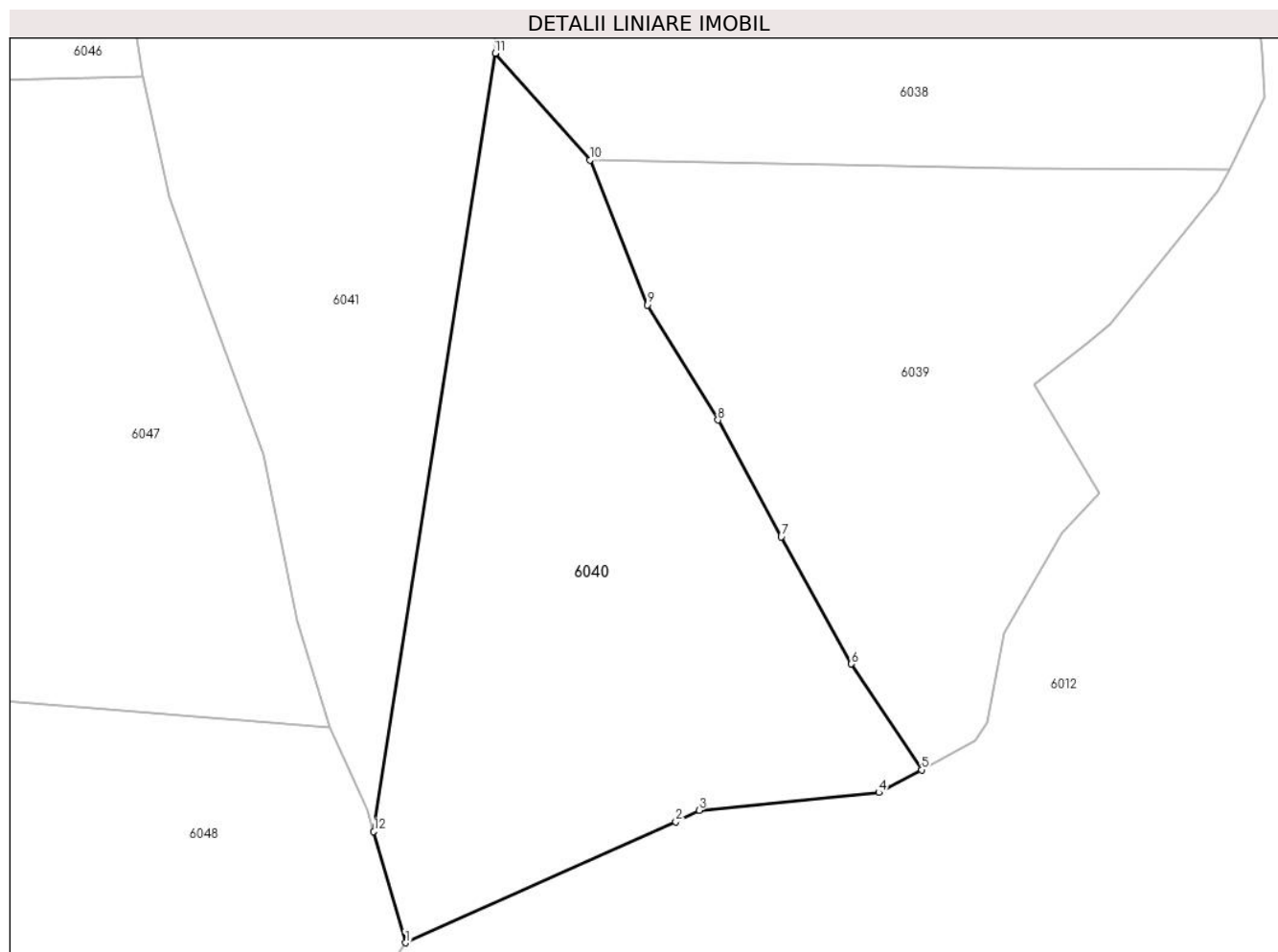
Inscrieri privind dezmembramintele dreptului de proprietate, drepturi reale de garanție și sarcini	Referințe
NU SUNT	

Anexa Nr. 1 La Partea I

Teren

Nr cadastral	Suprafața (mp)*	Observații / Referințe
51415	16.376	Imobil repositionat in urma lucrarilor de inregistrare sistematica.

* Suprafața este determinată în planul de proiecție Stereo 70.



Date referitoare la teren

Crt	Categorie folosință	Intravilan	Suprafața (mp)	Tarla	Parcelă	Nr. topo	Observații / Referințe
1	padure	NU	16.376	-	-	-	PV 839/21.06.2011

Lungime Segmente

1) Valorile lungimilor segmentelor sunt obținute din proiecție în plan.

Punct început	X / Y	Punct sfârșit	X / Y	Lungime segment (** (m)
1	584.194,297 634.356,296	2	584.265,261 634.388,02	77.732
2	584.265,261 634.388,02	3	584.271,353 634.391,096	6.825
3	584.271,353 634.391,096	4	584.318,589 634.395,746	47.464
4	584.318,589 634.395,746	5	584.329,792 634.401,7	12.687
5	584.329,792 634.401,7	6	584.311,351 634.429,482	33.345

Punct început	X / Y	Punct sfârșit	X / Y	Lungime segment (** (m)
6	584.311,351 634.429,482	7	584.292,942 634.462,788	38.055
7	584.292,942 634.462,788	8	584.276,311 634.493,47	34.9
8	584.276,311 634.493,47	9	584.257,844 634.523,701	35.425
9	584.257,844 634.523,701	10	584.242,702 634.561,714	40.918
10	584.242,702 634.561,714	11	584.217,818 634.589,74	37.479
11	584.217,818 634.589,74	12	584.185,933 634.385,475	206.739
12	584.185,933 634.385,475	1	584.194,297 634.356,296	30.354

** Lungimile segmentelor sunt determinate în planul de proiecție Stereo 70 și sunt rotunjite la 1 milimetru.

*** Distanța dintre puncte este formată din segmente cumulate ce sunt mai mici decât valoarea 1 milimetru.

**DATE DESPRE IMOBILUL NR. 6041**

Oficiul de Cadastru și Publicitate Imobiliară NEAMT
Biroul de Cadastru și Publicitate Imobiliară Targu-Neamt

A. Partea I. Descrierea imobilului

TEREN Extravilan

Adresa: Jud. Neamt, O.S.Pipirig,U.P.I Domesnic,u.a.66%

Nr. Crt	Nr cadastral Nr. topografic	Suprafața* (mp)	Observații / Referințe
A1	51414	40.000	Sector cadastral:138 Teren neimprejmuit; Imobil repositionat in urma lucrarilor de inregistrare sistematica.

B. Partea II. Proprietari și acte

Inscrieri privitoare la dreptul de proprietate și alte drepturi reale		Referințe
2762 / 29/01/2015		
Act Administrativ nr. Titlu de proprietate nr.15924, din 27/10/2014 emis de CJPSDPAT Neamț;		
B1	Intabulare, drept de PROPRIETATE, dobandit prin Lege, cota actuala 1/1, cota initiala 1/1 1) FURTUNĂ DUMITRU	A1

C. Partea III. SARCINI .

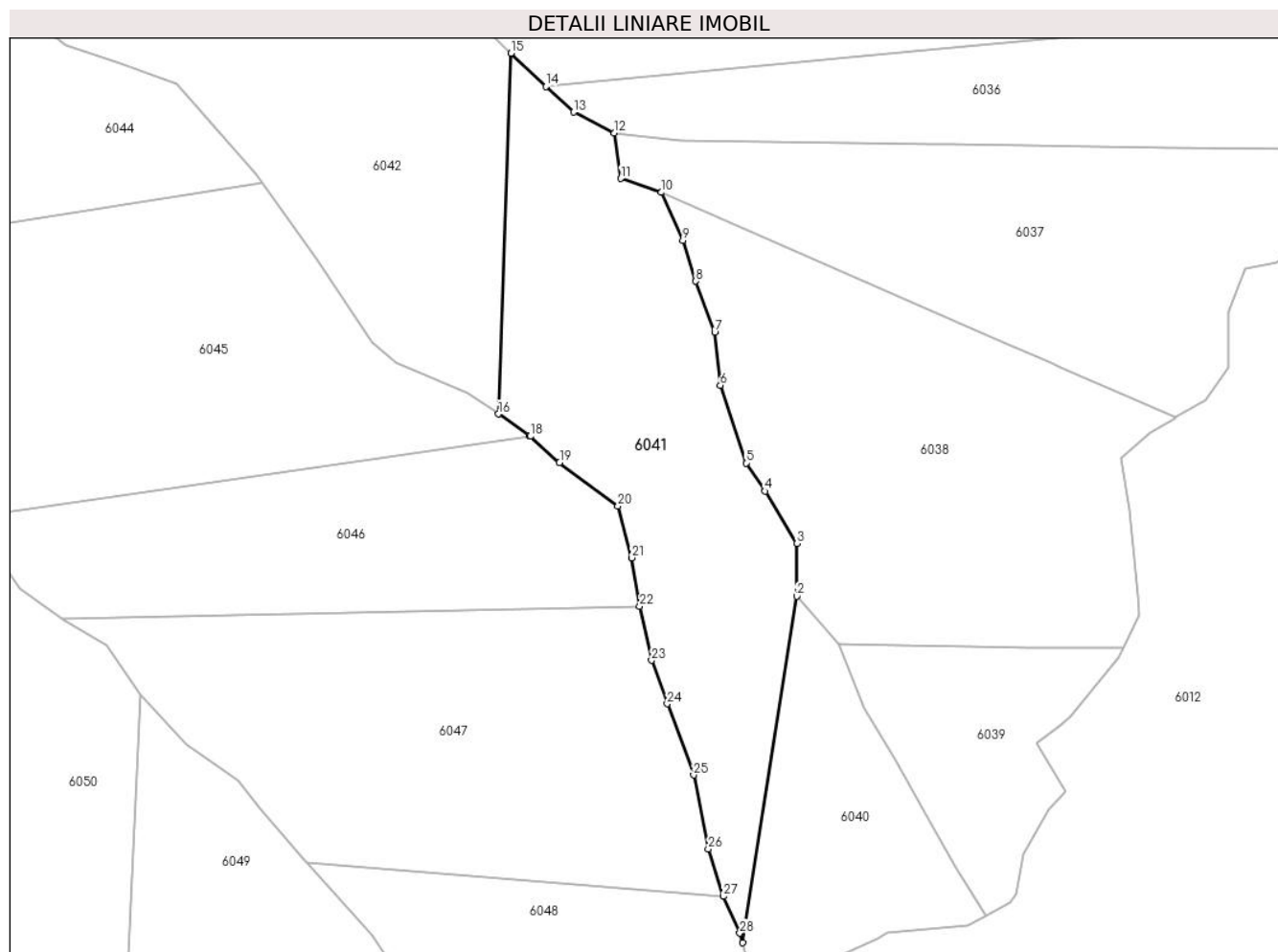
Inscrieri privind dezmembramintele dreptului de proprietate, drepturi reale de garanție și sarcini	Referințe
NU SUNT	

Anexa Nr. 1 La Partea I

Teren

Nr cadastral	Suprafața (mp)*	Observații / Referințe
51414	40.000	Imobil repositionat in urma lucrarilor de inregistrare sistematica.

* Suprafața este determinată în planul de proiecție Stereo 70.



Date referitoare la teren

Crt	Categorie folosință	Intravilan	Suprafața (mp)	Tarla	Parcelă	Nr. topo	Observații / Referințe
1	padure	NU	40.000	-	-	-	PV 838/21.06.2011

Lungime Segmente

1) Valorile lungimilor segmentelor sunt obținute din proiecție în plan.

Punct început	X / Y	Punct sfârșit	X / Y	Lungime segment (** (m)
1	584.185,933 634.385,475	2	584.217,818 634.589,74	206.739
3	584.217,96 634.620,739	4	584.199,195 634.651,582	36.103
5	584.188,02 634.668,138	6	584.172,788 634.713,925	48.254
7	584.169,448 634.745,063	8	584.158,301 634.775,344	32.268
9	584.150,64 634.799,211	10	584.138,022 634.827,646	31.109

Punct început	X / Y	Punct sfârșit	X / Y	Lungime segment (** (m)
2	584.217,818 634.589,74	3	584.217,96 634.620,739	30.999
4	584.199,195 634.651,582	5	584.188,02 634.668,138	19.975
6	584.172,788 634.713,925	7	584.169,448 634.745,063	31.317
8	584.158,301 634.775,344	9	584.150,64 634.799,211	25.066
10	584.138,022 634.827,646	11	584.114,074 634.835,733	25.277

Punct început	X / Y	Punct sfârșit	X / Y	Lungime segment (** (m)
11	584.114,074 634.835,733	12	584.110,316 634.862,534	27.063
13	584.086,265 634.874,889	14	584.069,921 634.890,039	22.286
15	584.049,39 634.909,61	16	584.041,963 634.697,056	212.684
17	584.060,193 634.684,466	18	584.060,792 634.683,927	0.806
19	584.078,024 634.668,402	20	584.112,426 634.642,909	42.818
21	584.120,66 634.612,314	22	584.125,234 634.583,722	28.956
23	584.132,3 634.551,875	24	584.141,528 634.526,27	27.217
25	584.157,107 634.484,287	26	584.165,695 634.440,703	44.422
27	584.174,53 634.412,79	28	584.184,31 634.391,14	23.756

Punct început	X / Y	Punct sfârșit	X / Y	Lungime segment (** (m)
12	584.110,316 634.862,534	13	584.086,265 634.874,889	27.039
14	584.069,921 634.890,039	15	584.049,39 634.909,61	28.365
16	584.041,963 634.697,056	17	584.060,193 634.684,466	22.155
18	584.060,792 634.683,927	19	584.078,024 634.668,402	23.194
20	584.112,426 634.642,909	21	584.120,66 634.612,314	31.684
22	584.125,234 634.583,722	23	584.132,3 634.551,875	32.621
24	584.141,528 634.526,27	25	584.157,107 634.484,287	44.78
26	584.165,695 634.440,703	27	584.174,53 634.412,79	29.278
28	584.184,31 634.391,14	1	584.185,933 634.385,475	5.893

** Lungimile segmentelor sunt determinate în planul de proiecție Stereo 70 și sunt rotunjite la 1 milimetru.

*** Distanța dintre puncte este formată din segmente cumulate ce sunt mai mici decât valoarea 1 milimetru.

**DATE DESPRE IMOBILUL NR. 6042**

Oficiul de Cadastru și Publicitate Imobiliară NEAMT
Biroul de Cadastru și Publicitate Imobiliară Targu-Neamt

A. Partea I. Descrierea imobilului

TEREN Extravilan

Adresa: Jud. Neamt, O.S.Pipirig,U.P.I Domesnic,u.a.66%

Nr. Crt	Nr cadastral Nr. topografic	Suprafața* (mp)	Observații / Referințe
A1	51413	50.000	Sector cadastral:138 Teren neimprejmuit; Imobil repositionat in urma lucrarilor de inregistrare sistematica.

B. Partea II. Proprietari și acte

Inscrieri privitoare la dreptul de proprietate și alte drepturi reale		Referințe
27815 / 17/10/2019		
Act Administrativ nr. Titlu de proprietate nr. 17396, din 19/08/2019 emis de CJPSDPAT NEAMT;		
B1	Intabulare, drept de PROPRIETATE, dobandit prin Reconstituire, cota actuala 1/1, cota initiala 1/1 1) PRUNĂ ANA 2) APOPEI ELENA 3) BUȚURAȘ IOANA	A1

C. Partea III. SARCINI .

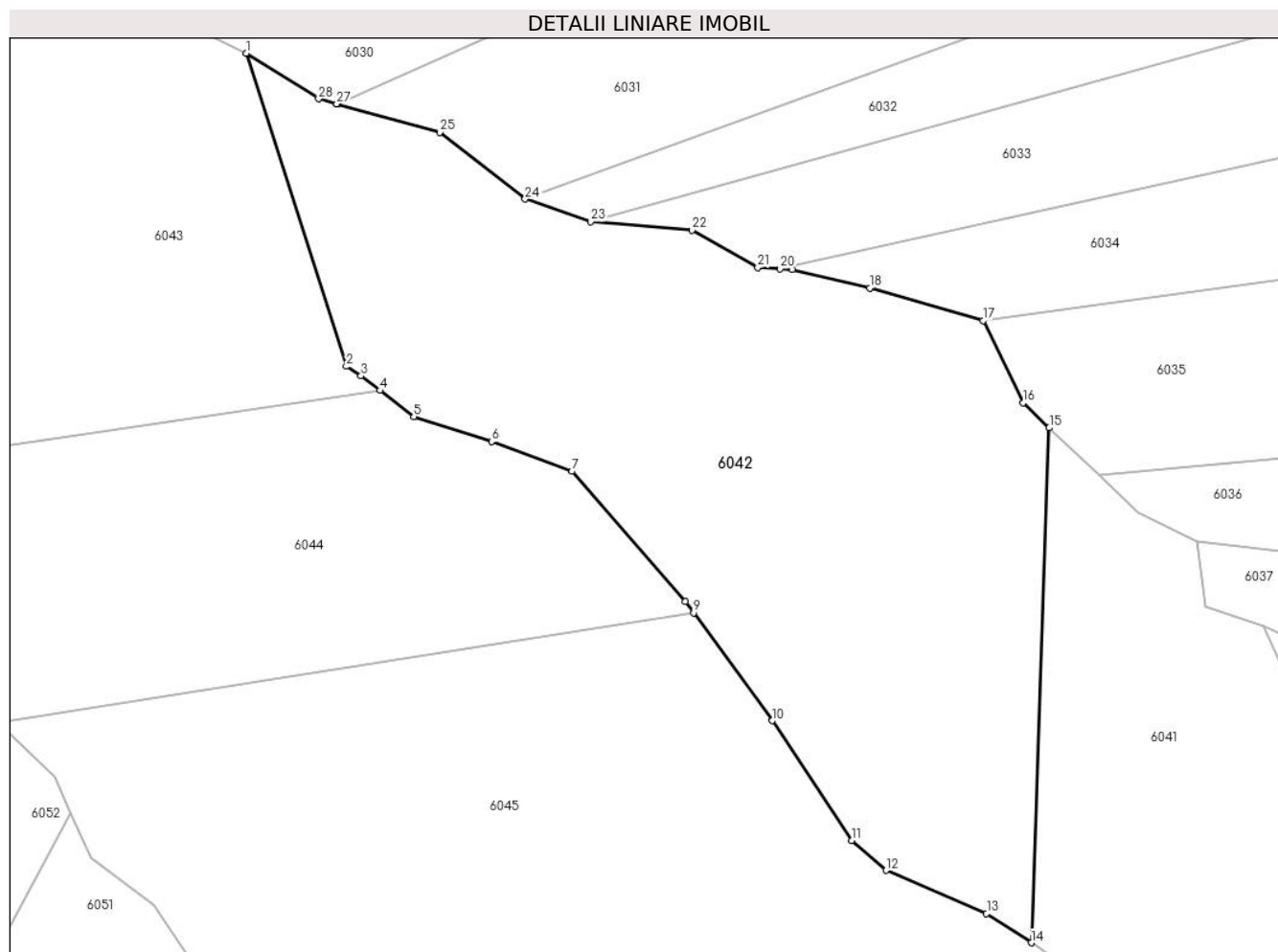
Inscrieri privind dezmembramintele dreptului de proprietate, drepturi reale de garanție și sarcini	Referințe
NU SUNT	

Anexa Nr. 1 La Partea I

Teren

Nr cadastral	Suprafața (mp)*	Observații / Referințe
51413	50.000	Imobil repositionat in urma lucrarilor de inregistrare sistematica.

* Suprafața este determinată în planul de proiecție Stereo 70.



Date referitoare la teren

Crt	Categorie folosință	Intravilan	Suprafața (mp)	Tarla	Parcelă	Nr. topo	Observații / Referințe
1	padure	NU	50.000	-	-	-	PV 837/21.06.2011

Lungime Segmente

1) Valorile lungimilor segmentelor sunt obținute din proiecție în plan.

Punct început	X / Y	Punct sfârșit	X / Y	Lungime segment (** (m)
1	583.717,601 635.064,261	2	583.759,068 634.934,991	135.758
3	583.765,066 634.931,102	4	583.772,933 634.925,039	9.932
5	583.786,863 634.914,303	6	583.819,059 634.903,982	33.81
7	583.852,268 634.891,676	8	583.899,011 634.838,001	71.175
9	583.902,461 634.833,272	10	583.934,974 634.788,704	55.167

Punct început	X / Y	Punct sfârșit	X / Y	Lungime segment (** (m)
2	583.759,068 634.934,991	3	583.765,066 634.931,102	7.148
4	583.772,933 634.925,039	5	583.786,863 634.914,303	17.587
6	583.819,059 634.903,982	7	583.852,268 634.891,676	35.416
8	583.899,011 634.838,001	9	583.902,461 634.833,272	5.854
10	583.934,974 634.788,704	11	583.967,725 634.739,288	59.284

Punct început	X / Y	Punct sfârșit	X / Y	Lungime segment (** (m)
11	583.967,725 634.739,288	12	583.981,976 634.726,918	18.871
13	584.023,495 634.709,146	14	584.041,963 634.697,056	22.073
15	584.049,39 634.909,61	16	584.038,575 634.919,919	14.941
17	584.022,097 634.953,918	18	583.975,204 634.967,354	48.78
19	583.943,146 634.975,001	20	583.938,279 634.975,278	4.875
21	583.928,943 634.975,81	22	583.901,894 634.991,198	31.12
23	583.860,027 634.994,717	24	583.832,887 635.004,094	28.714
25	583.797,644 635.031,619	26	583.755,192 635.043,357	44.045
27	583.755,057 635.043,394	28	583.747,587 635.045,46	7.75

Punct început	X / Y	Punct sfârșit	X / Y	Lungime segment (** (m)
12	583.981,976 634.726,918	13	584.023,495 634.709,146	45.163
14	584.041,963 634.697,056	15	584.049,39 634.909,61	212.684
16	584.038,575 634.919,919	17	584.022,097 634.953,918	37.782
18	583.975,204 634.967,354	19	583.943,146 634.975,001	32.957
20	583.938,279 634.975,278	21	583.928,943 634.975,81	9.351
22	583.901,894 634.991,198	23	583.860,027 634.994,717	42.015
24	583.832,887 635.004,094	25	583.797,644 635.031,619	44.718
26	583.755,192 635.043,357	27	583.755,057 635.043,394	0.14
28	583.747,587 635.045,46	1	583.717,601 635.064,261	35.393

** Lungimile segmentelor sunt determinate în planul de proiecție Stereo 70 și sunt rotunjite la 1 milimetru.

*** Distanța dintre puncte este formată din segmente cumulate ce sunt mai mici decât valoarea 1 milimetru.

**DATE DESPRE IMOBILUL NR. 6043**

Oficiul de Cadastru și Publicitate Imobiliară NEAMT
Biroul de Cadastru și Publicitate Imobiliară Targu-Neamt

A. Partea I. Descrierea imobilului

TEREN Extravilan

Adresa: Jud. Neamt, O.S.Pipirig,U.P.I Domesnic,u.a.66%,67%

Nr. Crt	Nr cadastral Nr. topografic	Suprafața* (mp)	Observații / Referințe
A1	51412	50.000	Sector cadastral:138 Teren neimprejmuit; Imobil repositionat in urma lucrarilor de inregistrare sistematica.

B. Partea II. Proprietari și acte

Inscrieri privitoare la dreptul de proprietate și alte drepturi reale		Referințe
8888 / 29/03/2019		
Act Notarial nr. Contract donație aut. nr. 1925, din 28/03/2019 emis de BIN Teodorescu Mihaela;		
B2	Intabulare, drept de PROPRIETATE, cu titlu de drept de DONAȚIE, dobandit prin Conventie, cota actuala 1/1, cota initiala 1/1 1) DAVID ALEXANDRU , * Bun Propriu	A1

C. Partea III. SARCINI .

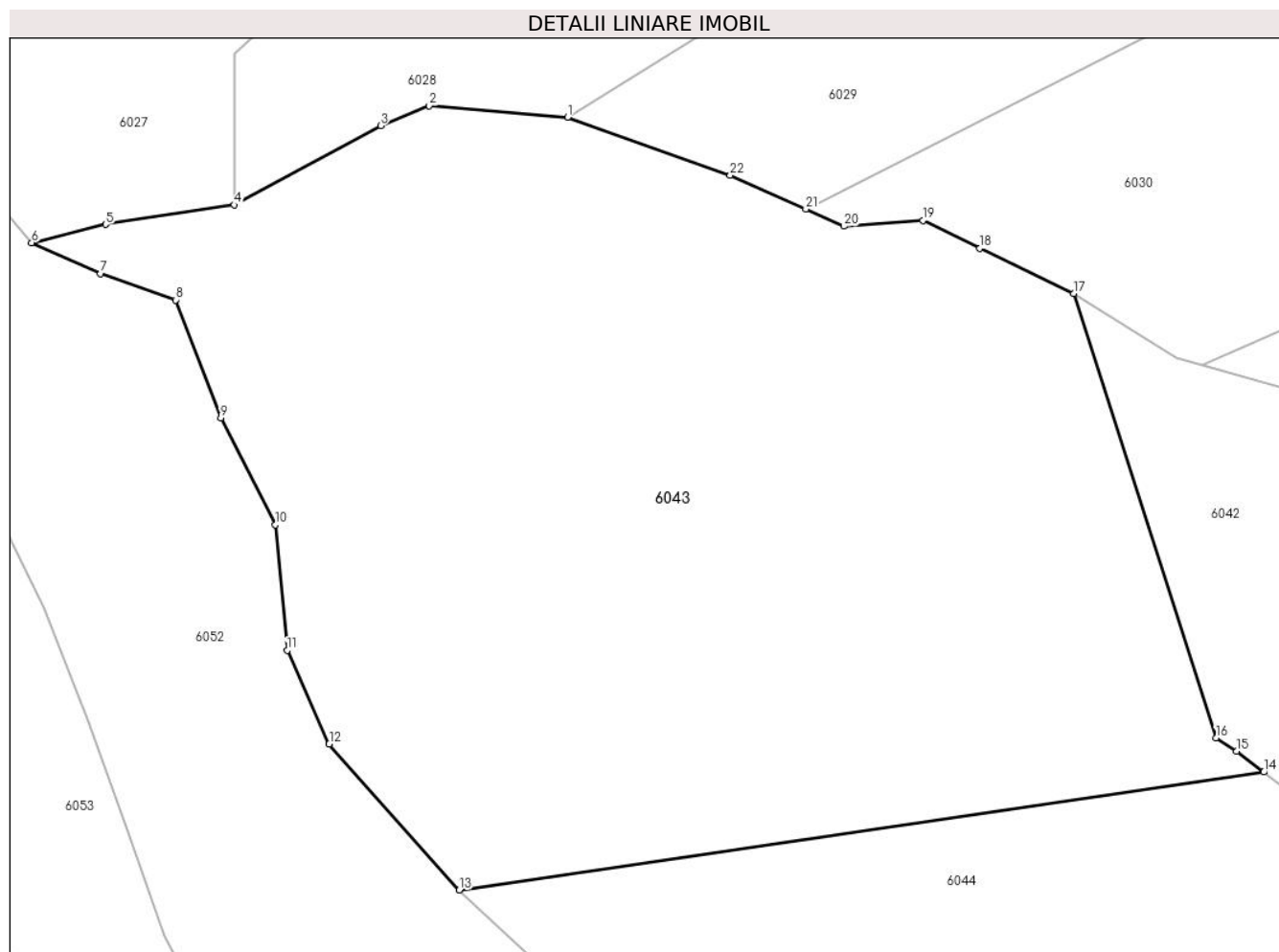
Inscrieri privind dezmembramintele dreptului de proprietate, drepturi reale de garanție și sarcini	Referințe
NU SUNT	

Anexa Nr. 1 La Partea I

Teren

Nr cadastral	Suprafața (mp)*	Observații / Referințe
51412	50.000	Imobil repositionat in urma lucrarilor de inregistrare sistematica.

* Suprafața este determinată în planul de proiecție Stereo 70.



Date referitoare la teren

Crt	Categorie folosință	Intravilan	Suprafața (mp)	Tarla	Parcelă	Nr. topo	Observații / Referințe
1	padure	NU	22.229	-	-	-	PV 836/21.06.2011
2	padure	NU	27.771	-	-	-	

Lungime Segmente

1) Valorile lungimilor segmentelor sunt obținute din proiecție în plan.

Punct început	X / Y	Punct sfârșit	X / Y	Lungime segment (** (m))
1	583.570,2 635.115,659	2	583.529,913 635.118,946	40.421
3	583.515,701 635.113,213	4	583.473,086 635.090,124	48.468
5	583.435,627 635.084,437	6	583.414,068 635.079,122	22.204
7	583.434,166 635.070,116	8	583.455,972 635.062,434	23.12

Punct început	X / Y	Punct sfârșit	X / Y	Lungime segment (** (m))
2	583.529,913 635.118,946	3	583.515,701 635.113,213	15.325
4	583.473,086 635.090,124	5	583.435,627 635.084,437	37.888
6	583.414,068 635.079,122	7	583.434,166 635.070,116	22.024
8	583.455,972 635.062,434	9	583.469,218 635.028,132	36.771

Punct început	X / Y	Punct sfârșit	X / Y	Lungime segment (** (m)
9	583.469,218 635.028,132	10	583.485,091 634.997,059	34.892
11	583.488,518 634.960,489	12	583.500,74 634.933,185	29.915
13	583.538,634 634.890,675	14	583.772,933 634.925,039	236.806
15	583.765,066 634.931,102	16	583.759,068 634.934,991	7.148
17	583.717,601 635.064,261	18	583.690,27 635.077,488	30.363
19	583.673,67 635.085,565	20	583.650,61 635.083,913	23.119
21	583.639,536 635.088,863	22	583.617,531 635.098,7	24.104

Punct început	X / Y	Punct sfârșit	X / Y	Lungime segment (** (m)
10	583.485,091 634.997,059	11	583.488,518 634.960,489	36.73
12	583.500,74 634.933,185	13	583.538,634 634.890,675	56.948
14	583.772,933 634.925,039	15	583.765,066 634.931,102	9.932
16	583.759,068 634.934,991	17	583.717,601 635.064,261	135.758
18	583.690,27 635.077,488	19	583.673,67 635.085,565	18.461
20	583.650,61 635.083,913	21	583.639,536 635.088,863	12.13
22	583.617,531 635.098,7	1	583.570,2 635.115,659	50.278

** Lungimile segmentelor sunt determinate în planul de proiecție Stereo 70 și sunt rotunjite la 1 milimetru.

*** Distanța dintre puncte este formată din segmente cumulate ce sunt mai mici decât valoarea 1 milimetru.

**DATE DESPRE IMOBILUL NR. 6044**

Oficiul de Cadastru și Publicitate Imobiliară NEAMT
Biroul de Cadastru și Publicitate Imobiliară Targu-Neamt

A. Partea I. Descrierea imobilului

TEREN Extravilan

Adresa: Jud. Neamt, O.S.Pipirig,U.P.I Domesnic,u.a.67%

Nr. Crt	Nr cadastral Nr. topografic	Suprafața* (mp)	Observații / Referințe
A1	51416	30.000	Sector cadastral:138 Teren neimprejmuit; Imobil repositionat in urma lucrarilor de inregistrare sistematica.

B. Partea II. Proprietari și acte

Inscrieri privitoare la dreptul de proprietate și alte drepturi reale		Referințe
19681 / 06/09/2021		
Act Administrativ nr. Titlu de proprietate nr. 21916, din 03/06/2021 emis de CJPSDPAT NEAMT;		
B1	Intabulare, drept de PROPRIETATE, dobandit prin Reconstituire, cota actuala 1/1, cota initiala 1/1 1) URSU MARIA 2) PĂȚILIGA IOAN 3) PĂȚILIGA VASILE 4) RÎȘCANU GHEORGHE	A1

C. Partea III. SARCINI .

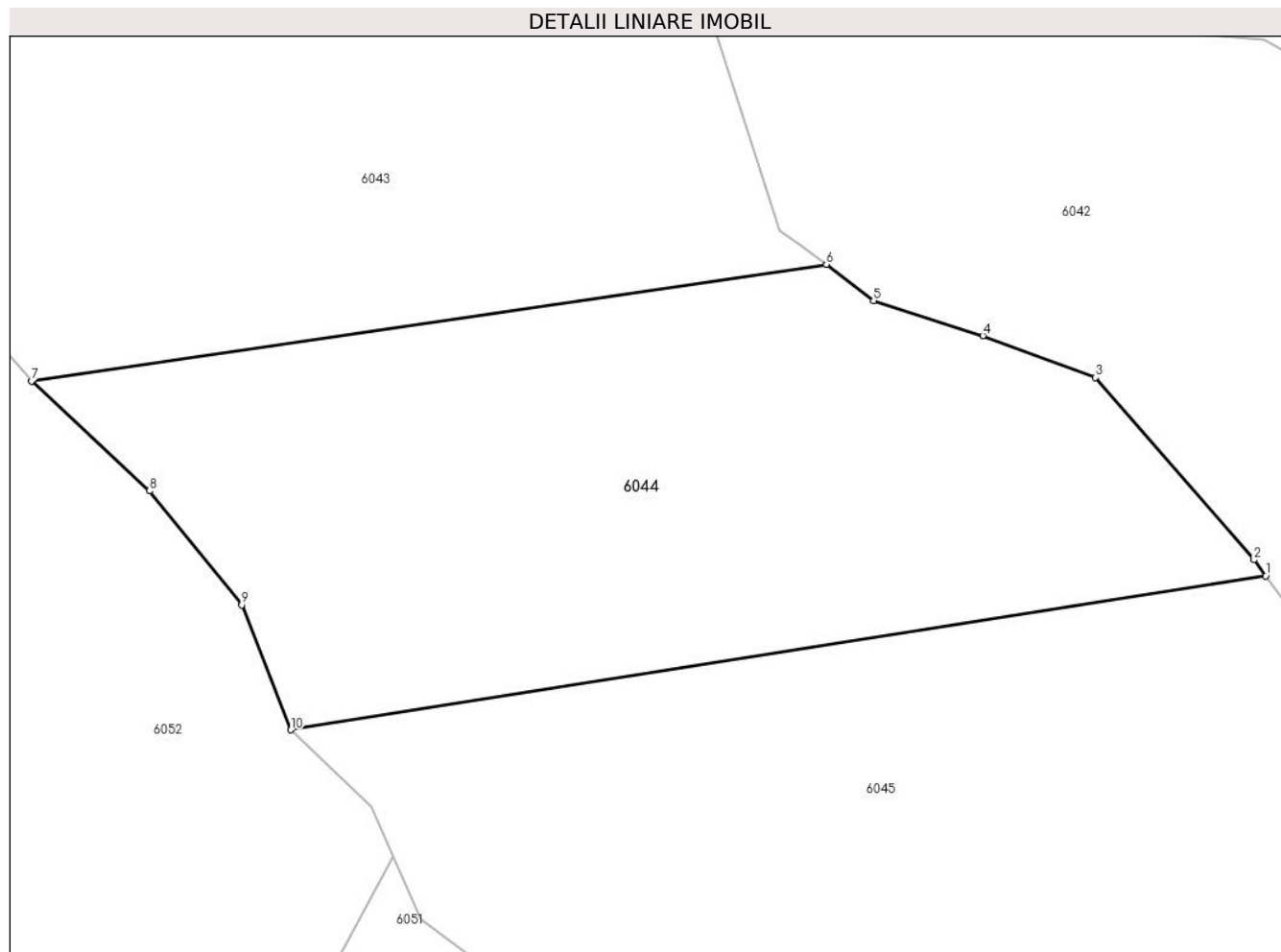
Inscrieri privind dezmembramintele dreptului de proprietate, drepturi reale de garanție și sarcini	Referințe
NU SUNT	

Anexa Nr. 1 La Partea I

Teren

Nr cadastral	Suprafața (mp)*	Observații / Referințe
51416	30.000	Imobil repositionat in urma lucrarilor de inregistrare sistematica.

* Suprafața este determinată în planul de proiecție Stereo 70.



Date referitoare la teren

Crt	Categorie folosință	Intra vilan	Suprafața (mp)	Tarla	Parcelă	Nr. topo	Observații / Referințe
1	padure	NU	30.000	-	-	-	PV 371/21.06.2011

Lungime Segmente

1) Valorile lungimilor segmentelor sunt obținute din proiecție în plan.

Punct început	X / Y	Punct sfârșit	X / Y	Lungime segment (** (m)
1	583.902,461 634.833,272	2	583.899,011 634.838,001	5.854
2	583.899,011 634.838,001	3	583.852,268 634.891,676	71.175
3	583.852,268 634.891,676	4	583.819,059 634.903,982	35.416
4	583.819,059 634.903,982	5	583.786,863 634.914,303	33.81
5	583.786,863 634.914,303	6	583.772,933 634.925,039	17.587

Punct început	X / Y	Punct sfârșit	X / Y	Lungime segment (** (m)
6	583.772,933 634.925,039	7	583.538,634 634.890,675	236.806
7	583.538,634 634.890,675	8	583.573,391 634.858,292	47.505
8	583.573,391 634.858,292	9	583.600,555 634.824,702	43.199
9	583.600,555 634.824,702	10	583.615,04 634.787,928	39.524
10	583.615,04 634.787,928	1	583.902,461 634.833,272	290.976

** Lungimile segmentelor sunt determinate în planul de proiecție Stereo 70 și sunt rotunjite la 1 milimetru.

*** Distanța dintre puncte este formată din segmente cumulate ce sunt mai mici decât valoarea 1 milimetru.

**DATE DESPRE IMOBILUL NR. 6045**

Oficiul de Cadastru și Publicitate Imobiliară NEAMT
Biroul de Cadastru și Publicitate Imobiliară Targu-Neamt

A. Partea I. Descrierea imobilului

TEREN Extravilan

Adresa: Jud. Neamt, O.S.Pipirig,U.P.I Domesnic,u.a.67%

Nr. Crt	Nr cadastral Nr. topografic	Suprafața* (mp)	Observații / Referințe
A1	51417	50.000	Sector cadastral:138 Teren neimprejmuț; Imobil repositionat in urma lucrarilor de inregistrare sistematica.

B. Partea II. Proprietari și acte

Inscrieri privitoare la dreptul de proprietate și alte drepturi reale		Referințe
24414 / 25/10/2017		
Act Administrativ nr. Titlu de proprietate nr.18045, din 18/09/2017 emis de CJPSDPAT NEAMT;		
B1	Intabulare, drept de PROPRIETATE, dobandit prin Reconstituire, cota actuala 1/1, cota initiala 1/1	A1
	1) URSU GHEORGHE 2) OLTEANU MARIA 3) URSU VASILE 4) URSU NECULAI 5) URSU IOAN 6) URSU VIOREL	

C. Partea III. SARCINI .

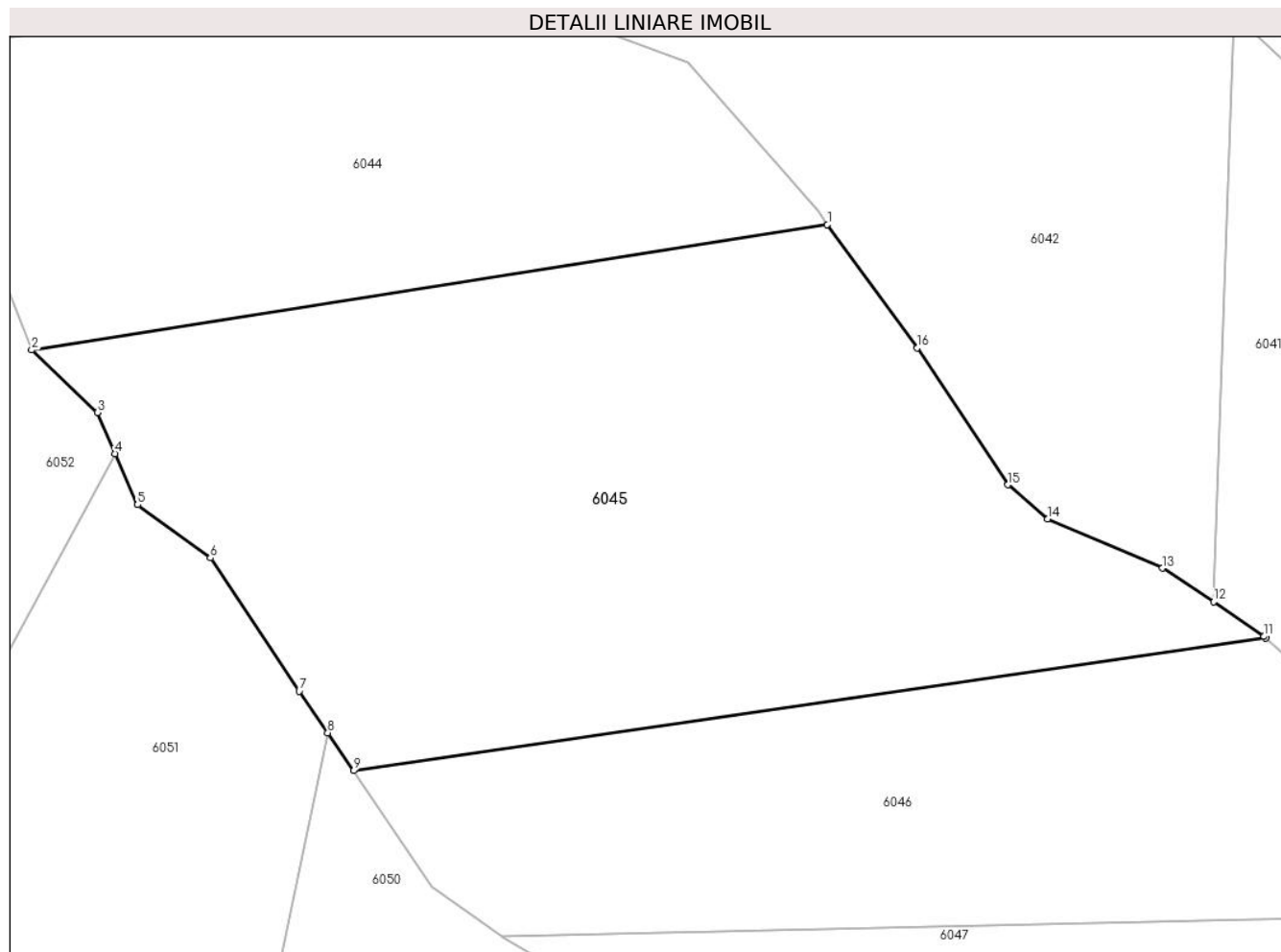
Inscrieri privind dezmembramintele dreptului de proprietate, drepturi reale de garanție și sarcini	Referințe
NU SUNT	

Anexa Nr. 1 La Partea I

Teren

Nr cadastral	Suprafața (mp)*	Observații / Referințe
51417	50.000	Imobil repositionat in urma lucrarilor de inregistrare sistematica.

* Suprafața este determinată în planul de proiecție Stereo 70.



Date referitoare la teren

Crt	Categorie folosință	Intra vilan	Suprafața (mp)	Tarla	Parcelă	Nr. topo	Observații / Referințe
1	padure	NU	50.000	-	-	-	PV 834/21.06.2011

Lungime Segmente

1) Valorile lungimilor segmentelor sunt obținute din proiecție în plan.

Punct început	X / Y	Punct sfârșit	X / Y	Lungime segment (** (m)
1	583.902,461 634.833,272	2	583.615,04 634.787,928	290.976
2	583.615,04 634.787,928	3	583.638,788 634.765,336	32.778
3	583.638,788 634.765,336	4	583.645,226 634.750,577	16.102
4	583.645,226 634.750,577	5	583.653,315 634.732,035	20.23
5	583.653,315 634.732,035	6	583.679,666 634.712,824	32.61

Punct început	X / Y	Punct sfârşit	X / Y	Lungime segment (** (m)
6	583.679,666 634.712,824	7	583.711,677 634.664,656	57.835
7	583.711,677 634.664,656	8	583.721,988 634.649,703	18.163
8	583.721,988 634.649,703	9	583.731,426 634.636,017	16.625
9	583.731,426 634.636,017	10	584.060,792 634.683,927	332.832
10	584.060,792 634.683,927	11	584.060,193 634.684,466	0.806
11	584.060,193 634.684,466	12	584.041,963 634.697,056	22.155
12	584.041,963 634.697,056	13	584.023,495 634.709,146	22.073
13	584.023,495 634.709,146	14	583.981,976 634.726,918	45.163
14	583.981,976 634.726,918	15	583.967,725 634.739,288	18.871
15	583.967,725 634.739,288	16	583.934,974 634.788,704	59.284
16	583.934,974 634.788,704	1	583.902,461 634.833,272	55.167

** Lungimile segmentelor sunt determinate în planul de proiecție Stereo 70 și sunt rotunjite la 1 milimetru.

*** Distanța dintre puncte este formată din segmente cumulate ce sunt mai mici decât valoarea 1 milimetru.

**DATE DESPRE IMOBILUL NR. 6046**

Oficiul de Cadastru și Publicitate Imobiliară NEAMT
Biroul de Cadastru și Publicitate Imobiliară Targu-Neamt

A. Partea I. Descrierea imobilului

TEREN Extravilan

Adresa: Jud. Neamt, O.S.Pipirig,U.P.I Domesnic,u.a.67%

Nr. Crt	Nr cadastral Nr. topografic	Suprafața* (mp)	Observații / Referințe
A1	51418	30.000	Sector cadastral:138 Teren neimprejmuit; Imobil repositionat in urma lucrarilor de inregistrare sistematica.

B. Partea II. Proprietari și acte

Inscrieri privitoare la dreptul de proprietate și alte drepturi reale		Referințe
2763 / 29/01/2015		
Act Administrativ nr. 15921 - titlu de proprietate, din 27/10/2014 emis de CJPSDPAT Neamt;		
B1	Intabulare, drept de PROPRIETATE, dobandit prin Lege, cota actuala 1/1, cota initiala 1/1 1) OLTEANU DUMITRU	A1

C. Partea III. SARCINI .

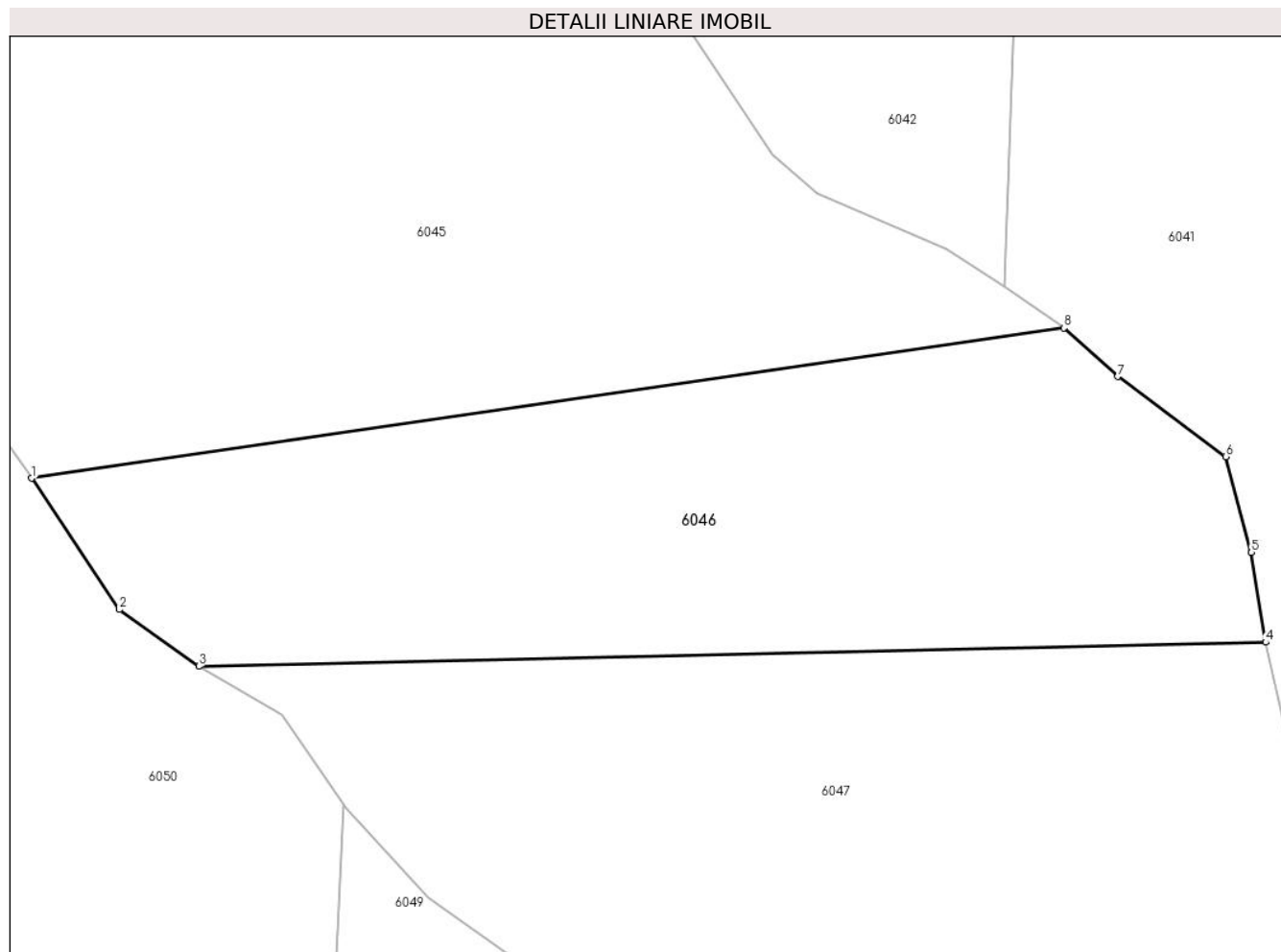
Inscrieri privind dezmembramintele dreptului de proprietate, drepturi reale de garanție și sarcini	Referințe
NU SUNT	

Anexa Nr. 1 La Partea I

Teren

Nr cadastral	Suprafața (mp)*	Observații / Referințe
51418	30.000	Imobil repositionat in urma lucrarilor de inregistrare sistematica.

* Suprafața este determinată în planul de proiecție Stereo 70.



Date referitoare la teren

Crt	Categorie folosință	Intra vilan	Suprafața (mp)	Tarla	Parcelă	Nr. topo	Observații / Referințe
1	padure	NU	30.000	-	-	-	PV 833/21.06.2011

Lungime Segmente

1) Valorile lungimilor segmentelor sunt obținute din proiecție în plan.

Punct început	X / Y	Punct sfârșit	X / Y	Lungime segment (** (m)
1	583.731,426 634.636,017	2	583.759,471 634.594,129	50.41
2	583.759,471 634.594,129	3	583.784,794 634.576,053	31.113
3	583.784,794 634.576,053	4	584.125,234 634.583,722	340.526
4	584.125,234 634.583,722	5	584.120,66 634.612,314	28.956
5	584.120,66 634.612,314	6	584.112,426 634.642,909	31.684

Punct început	X / Y	Punct sfârșit	X / Y	Lungime segment (** (m)
6	584.112,426 634.642,909	7	584.078,024 634.668,402	42.818
7	584.078,024 634.668,402	8	584.060,792 634.683,927	23.194
8	584.060,792 634.683,927	1	583.731,426 634.636,017	332.832

** Lungimile segmentelor sunt determinate în planul de proiecție Stereo 70 și sunt rotunjite la 1 milimetru.

*** Distanța dintre puncte este formată din segmente cumulate ce sunt mai mici decât valoarea 1 milimetru.

**DATE DESPRE IMOBILUL NR. 6047**

Oficiul de Cadastru și Publicitate Imobiliară NEAMT
Biroul de Cadastru și Publicitate Imobiliară Targu-Neamt

A. Partea I. Descrierea imobilului

TEREN Extravilan

Adresa: Jud. Neamt, O.S.Pipirig,U.P.I Domesnic,u.a.67%

Nr. Crt	Nr cadastral Nr. topografic	Suprafața* (mp)	Observații / Referințe
A1	51419	45.000	Sector cadastral:138 Teren neimprejmuit; Imobil repositionat in urma lucrarilor de inregistrare sistematica.

B. Partea II. Proprietari și acte

Inscrieri privitoare la dreptul de proprietate și alte drepturi reale		Referințe
2764 / 29/01/2015		
Act Administrativ nr. Titlu de proprietate nr.15923, din 27/10/2014 emis de CJPSDPAT Neamț;		
B1	Intabulare, drept de PROPRIETATE, dobandit prin Lege, cota actuala 1/1, cota initiala 1/1 1) OLTEANU MARIA	A1

C. Partea III. SARCINI .

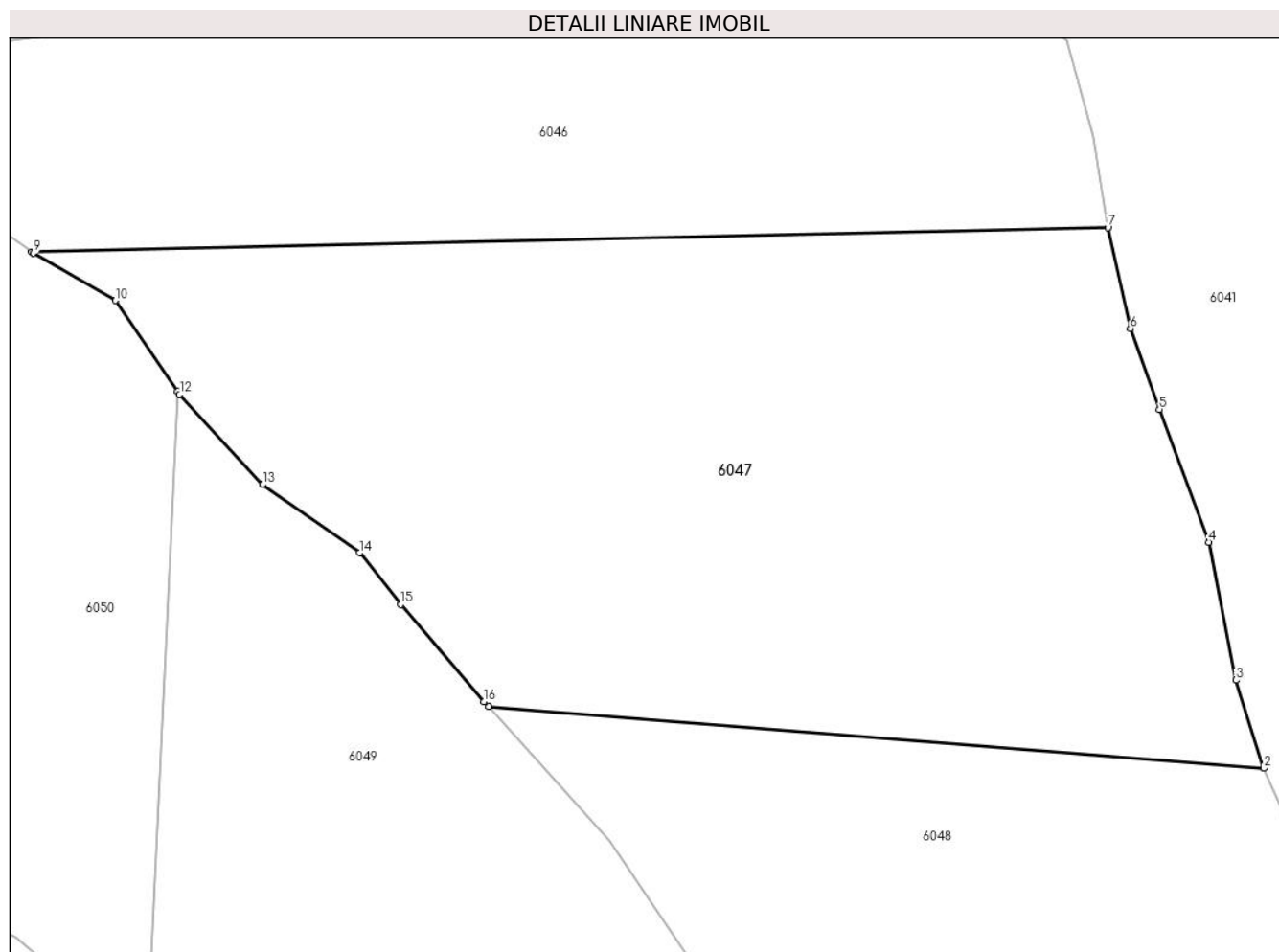
Inscrieri privind dezmembramintele dreptului de proprietate, drepturi reale de garanție și sarcini	Referințe
NU SUNT	

Anexa Nr. 1 La Partea I

Teren

Nr cadastral	Suprafața (mp)*	Observații / Referințe
51419	45.000	Imobil repositionat in urma lucrarilor de inregistrare sistematica.

* Suprafața este determinată în planul de proiecție Stereo 70.



Date referitoare la teren

Crt	Categorie folosință	Intravilan	Suprafața (mp)	Tarla	Parcelă	Nr. topo	Observații / Referințe
1	padure	NU	45.000	-	-	-	PV 832/21.06.2011

Lungime Segmente

1) Valorile lungimilor segmentelor sunt obținute din proiecție în plan.

Punct început	X / Y	Punct sfârșit	X / Y	Lungime segment (** (m)
1	583.929,307 634.432,33	2	584.174,53 634.412,79	246.0
2	584.174,53 634.412,79	3	584.165,695 634.440,703	29.278
3	584.165,695 634.440,703	4	584.157,107 634.484,287	44.422
4	584.157,107 634.484,287	5	584.141,528 634.526,27	44.78
5	584.141,528 634.526,27	6	584.132,3 634.551,875	27.217

Punct început	X / Y	Punct sfârşit	X / Y	Lungime segment (** (m)
6	584.132,3 634.551,875	7	584.125,234 634.583,722	32.621
7	584.125,234 634.583,722	8	583.784,794 634.576,053	340.526
8	583.784,794 634.576,053	9	583.785,331 634.575,67	0.66
9	583.785,331 634.575,67	10	583.811,331 634.560,662	30.021
10	583.811,331 634.560,662	11	583.831,015 634.531,856	34.889
11	583.831,015 634.531,856	12	583.831,623 634.530,965	1.079
12	583.831,623 634.530,965	13	583.857,824 634.502,474	38.707
13	583.857,824 634.502,474	14	583.888,598 634.480,934	37.563
14	583.888,598 634.480,934	15	583.901,513 634.464,588	20.832
15	583.901,513 634.464,588	16	583.927,855 634.433,932	40.419
16	583.927,855 634.433,932	1	583.929,307 634.432,33	2.162

** Lungimile segmentelor sunt determinate în planul de proiecție Stereo 70 și sunt rotunjite la 1 milimetru.

*** Distanța dintre puncte este formată din segmente cumulate ce sunt mai mici decât valoarea 1 milimetru.

**DATE DESPRE IMOBILUL NR. 6048**

Oficiul de Cadastru și Publicitate Imobiliară NEAMT
Biroul de Cadastru și Publicitate Imobiliară Targu-Neamt

A. Partea I. Descrierea imobilului

TEREN Extravilan

Adresa: Jud. Neamt, O.S.Pipirig,U.P.I Domesnic,u.a.67%,68%

Nr. Crt	Nr cadastral Nr. topografic	Suprafața* (mp)	Observații / Referințe
A1	51420	50.000	Sector cadastral:138 Teren neimprejmuit; Imobil repositionat in urma lucrarilor de inregistrare sistematica.

B. Partea II. Proprietari și acte

Inscrieri privitoare la dreptul de proprietate și alte drepturi reale		Referințe
29816 / 15/12/2016		
Act Administrativ nr. 17397 - Titlu de proprietate, din 24/08/2016 emis de CJPSDPAT NEAMT;		
B1	Intabulare, drept de PROPRIETATE, dobandit prin Reconstituire, cota actuala 3/4, cota initiala 1/1 1) ARON ANA 2) BISTRICEANU VASILE 3) IONIȚĂ MARIA	A1
18154 / 14/07/2022		
Act Notarial nr. Certificat de moștenitor nr. 170, din 13/07/2022 emis de BIN Teodorescu Mihaela;		
B2	Intabulare, drept de PROPRIETATE, cu titlu de drept de moștenire după defunctul BISTRICEANU IOAN, dobandit prin Succesiune, cota actuala 1/4, cota initiala 1/4 1) URSU DOINA	A1

C. Partea III. SARCINI .

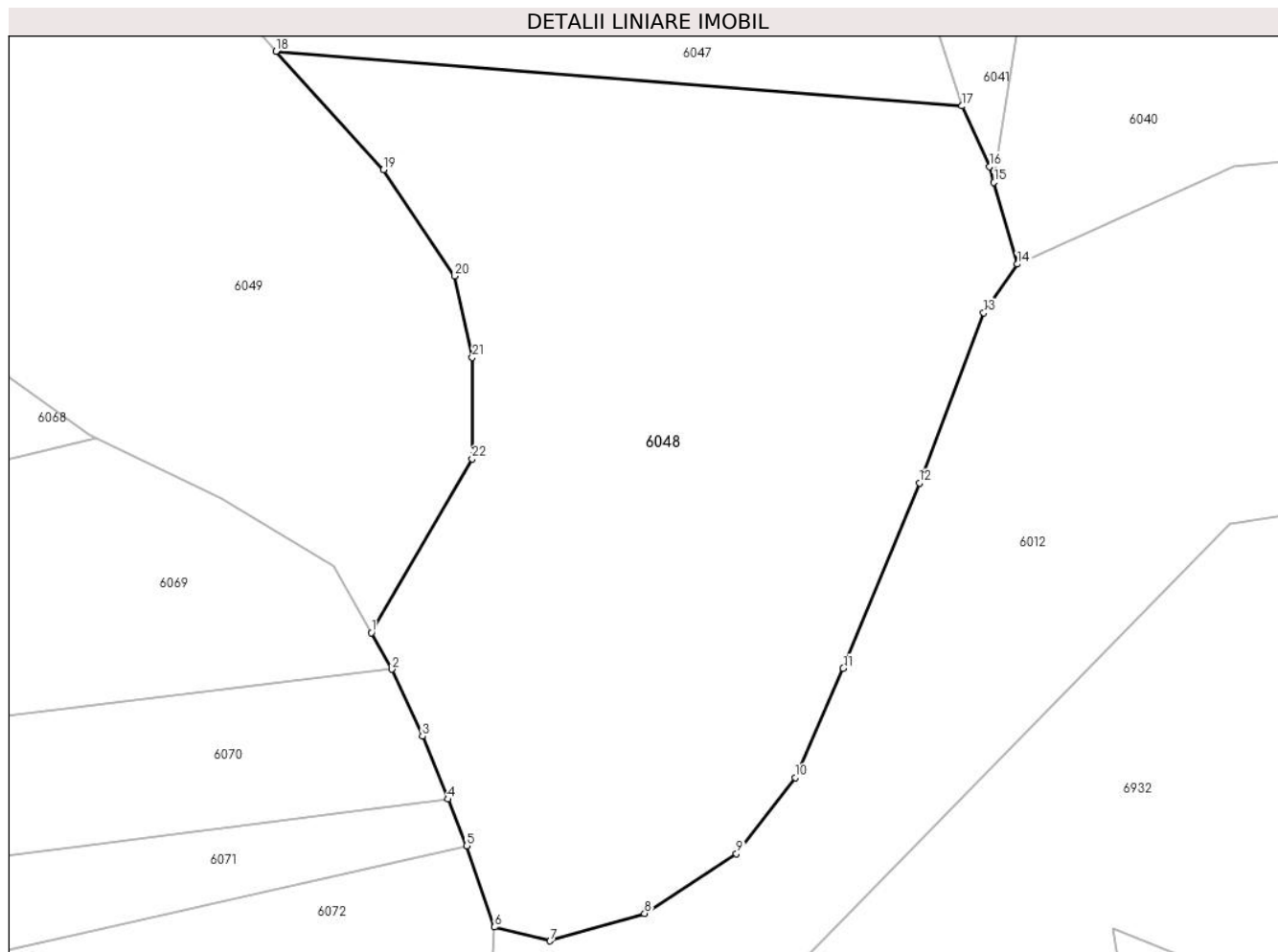
Inscrieri privind dezmembramintele dreptului de proprietate, drepturi reale de garanție și sarcini	Referințe
NU SUNT	

Anexa Nr. 1 La Partea I

Teren

Nr cadastral	Suprafața (mp)*	Observații / Referințe
51420	50.000	Imobil repositionat in urma lucrarilor de inregistrare sistematica.

* Suprafața este determinată în planul de proiecție Stereo 70.



Date referitoare la teren

Crt	Categorie folosință	Intra vilan	Suprafața (mp)	Tarla	Parcelă	Nr. topo	Observații / Referințe
1	padure	NU	44.825	-	-	-	PV 831/21.06.2011
2	padure	NU	5.175	-	-	-	

Lungime Segmente

1) Valorile lungimilor segmentelor sunt obținute din proiecție în plan.

Punct început	X / Y	Punct sfârșit	X / Y	Lungime segment (** (m)
1	583.963,339 634.224,633	2	583.970,621 634.211,624	14.908
3	583.981,616 634.187,676	4	583.990,684 634.165,211	24.226
5	583.997,401 634.148,569	6	584.007,469 634.119,546	30.72
7	584.027,242 634.114,584	8	584.061,05 634.124,35	35.19

Punct început	X / Y	Punct sfârșit	X / Y	Lungime segment (** (m)
2	583.970,621 634.211,624	3	583.981,616 634.187,676	26.351
4	583.990,684 634.165,211	5	583.997,401 634.148,569	17.946
6	584.007,469 634.119,546	7	584.027,242 634.114,584	20.386
8	584.061,05 634.124,35	9	584.093,889 634.145,734	39.188

Punct început	X / Y	Punct sfârșit	X / Y	Lungime segment (** (m)
9	584.093,889 634.145,734	10	584.114,866 634.172,863	34.293
11	584.132,045 634.211,98	12	584.159,314 634.278,146	71.565
13	584.182,292 634.338,913	14	584.194,297 634.356,296	21.126
15	584.185,933 634.385,475	16	584.184,31 634.391,14	5.893
17	584.174,53 634.412,79	18	583.929,307 634.432,33	246.0
19	583.967,679 634.390,004	20	583.993,131 634.352,048	45.7
21	583.999,447 634.322,939	22	583.999,396 634.286,745	36.194

Punct început	X / Y	Punct sfârșit	X / Y	Lungime segment (** (m)
10	584.114,866 634.172,863	11	584.132,045 634.211,98	42.723
12	584.159,314 634.278,146	13	584.182,292 634.338,913	64.966
14	584.194,297 634.356,296	15	584.185,933 634.385,475	30.354
16	584.184,31 634.391,14	17	584.174,53 634.412,79	23.756
18	583.929,307 634.432,33	19	583.967,679 634.390,004	57.131
20	583.993,131 634.352,048	21	583.999,447 634.322,939	29.786
22	583.999,396 634.286,745	1	583.963,339 634.224,633	71.819

** Lungimile segmentelor sunt determinate în planul de proiecție Stereo 70 și sunt rotunjite la 1 milimetru.

*** Distanța dintre puncte este formată din segmente cumulate ce sunt mai mici decât valoarea 1 milimetru.

**DATE DESPRE IMOBILUL NR. 6049**

Oficiul de Cadastru și Publicitate Imobiliară NEAMT
Biroul de Cadastru și Publicitate Imobiliară Targu-Neamt

A. Partea I. Descrierea imobilului

TEREN Extravilan

Adresa: Jud. Neamt, O.S.Pipirig,U.P.I Domesnic,u.a.68%

Nr. Crt	Nr cadastral Nr. topografic	Suprafața* (mp)	Observații / Referințe
A1	51421	30.000	Sector cadastral:138 Teren neimprejmuit; Imobil repositionat in urma lucrarilor de inregistrare sistematica.

B. Partea II. Proprietari și acte

Inscrieri privitoare la dreptul de proprietate și alte drepturi reale		Referințe
1955 / 27/01/2021		
Act Administrativ nr. Titlu de proprietate nr. 21689, din 10/12/2020 emis de CJPSDPAT NEAMT;		
B1	Intabulare, drept de PROPRIETATE, dobandit prin Reconstituire, cota actuala 1/1, cota initiala 1/1 1) NICUȚĂ VÎRVARA 2) BURGHIAUA IOANA 3) CHIRILĂ MARIA 4) AGAPIE NECULAI 5) AGAPIE IOAN 6) TUDOR MIHAELA 7) URSU ELENA 8) GABOR NICULINA 9) APOPEI IOANA 10) AGAPIE GHEORGHE 11) AGAPIE ILIE 12) CREANGĂ DUMITRIȚA 13) MOLDOVEANU VASILICA 14) AGAPIE ELENA 15) GUȘU ANA	A1

C. Partea III. SARCINI .

Inscrieri privind dezmembramintele dreptului de proprietate, drepturi reale de garanție și sarcini	Referințe
NU SUNT	

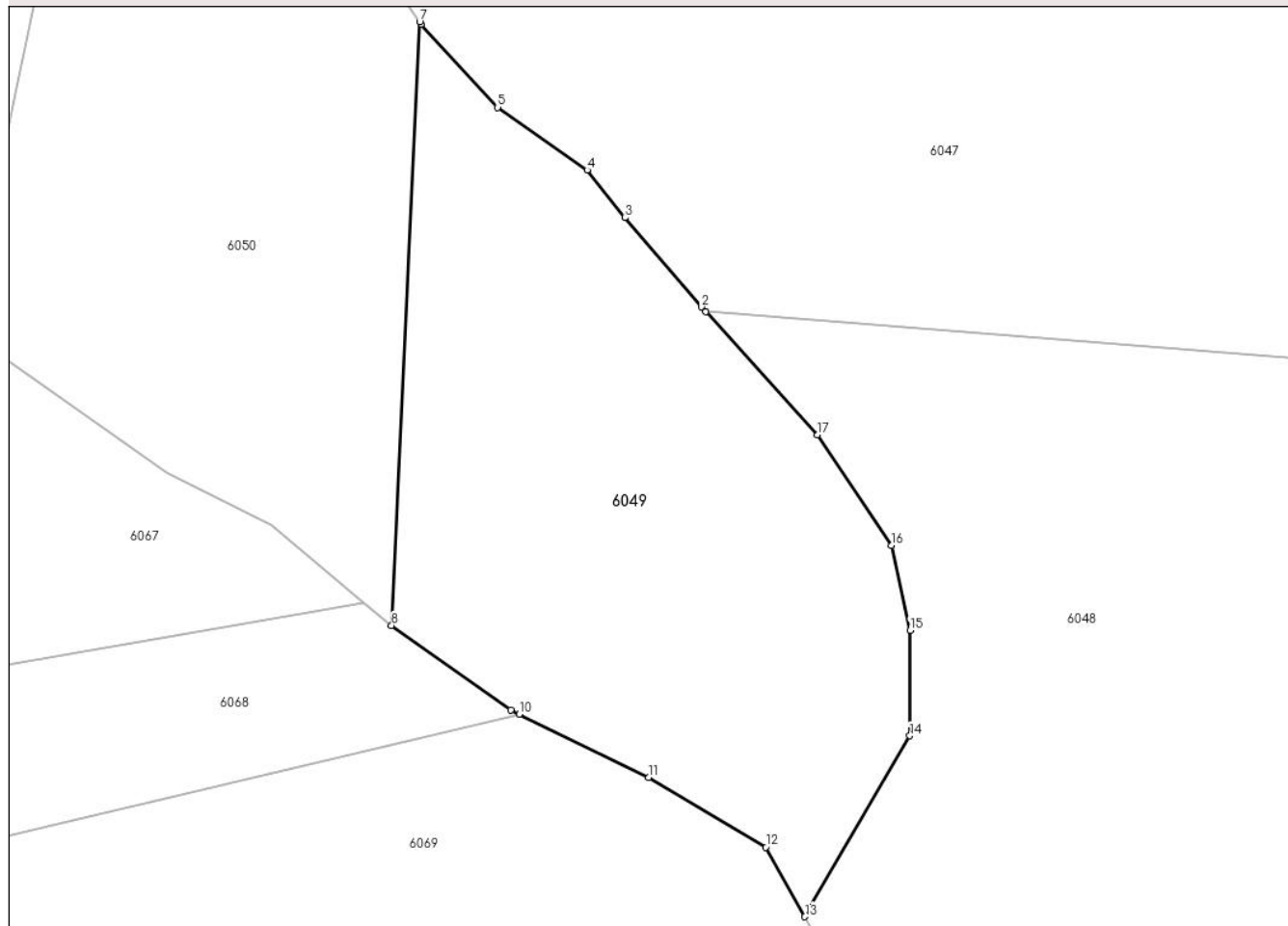
Anexa Nr. 1 La Partea I

Teren

Nr cadastral	Suprafața (mp)*	Observații / Referințe
51421	30.000	Imobil repositionat in urma lucrarilor de inregistrare sistematica.

* Suprafața este determinată în planul de proiecție Stereo 70.

DETALII LINIARE IMOBIL



Date referitoare la teren

Crt	Categorie folosință	Intravilan	Suprafața (mp)	Tarla	Parcelă	Nr. topo	Observații / Referințe
1	padure	NU	30.000	-	-	-	PV 830/21.06.2011

Lungime Segmente

1) Valorile lungimilor segmentelor sunt obținute din proiecție în plan.

Punct început	X / Y	Punct sfârșit	X / Y	Lungime segment (** (m)
1	583.929,307 634.432,33	2	583.927,855 634.433,932	2.162
2	583.927,855 634.433,932	3	583.901,513 634.464,588	40.419
3	583.901,513 634.464,588	4	583.888,598 634.480,934	20.832
4	583.888,598 634.480,934	5	583.857,824 634.502,474	37.563
5	583.857,824 634.502,474	6	583.831,623 634.530,965	38.707

Punct început	X / Y	Punct sfârșit	X / Y	Lungime segment (** (m)
6	583.831,623 634.530,965	7	583.831,015 634.531,856	1.079
7	583.831,015 634.531,856	8	583.821,383 634.324,613	207.467
8	583.821,383 634.324,613	9	583.862,366 634.295,553	50.24
9	583.862,366 634.295,553	10	583.865,184 634.294,179	3.135
10	583.865,184 634.294,179	11	583.909,743 634.272,449	49.575
11	583.909,743 634.272,449	12	583.949,965 634.248,523	46.8
12	583.949,965 634.248,523	13	583.963,339 634.224,633	27.379
13	583.963,339 634.224,633	14	583.999,396 634.286,745	71.819
14	583.999,396 634.286,745	15	583.999,447 634.322,939	36.194
15	583.999,447 634.322,939	16	583.993,131 634.352,048	29.786
16	583.993,131 634.352,048	17	583.967,679 634.390,004	45.7
17	583.967,679 634.390,004	1	583.929,307 634.432,33	57.131

** Lungimile segmentelor sunt determinate în planul de proiecție Stereo 70 și sunt rotunjite la 1 milimetru.

*** Distanța dintre puncte este formată din segmente cumulate ce sunt mai mici decât valoarea 1 milimetru.

**DATE DESPRE IMOBILUL NR. 6050**

Oficiul de Cadastru și Publicitate Imobiliară NEAMT
Biroul de Cadastru și Publicitate Imobiliară Targu-Neamt

A. Partea I. Descrierea imobilului

TEREN Extravilan

Adresa: Jud. Neamt

Nr. Crt	Nr cadastral Nr. topografic	Suprafața* (mp)	Observații / Referințe
A1		30.000	Sector cadastral:138 Teren neimpregmuit;

B. Partea II. Proprietari și acte

Inscrieri privitoare la dreptul de proprietate și alte drepturi reale		Referințe
/		
Act Administrativ nr. 829, din 21/06/2011 emis de PRIMARIA COMUNEI PIPIRIG (CJSDPAT NEAMT NR.8681 / 01.02.2011, HCL NR.21 / 10.12.2010 + ANEXA);		
B1	Inscrierea provizorie, drept de PROPRIETATE, dobandit prin Lege, cota actuala 1/1, cota initiala 1/1 1) POPA GH ANA 2) OLTEANU GH ILEANA 3) AGAPIE GR ELENA 4) AFLOAREI GR MARIA 5) ZABULIC GR IOAN	A1

C. Partea III. SARCINI .

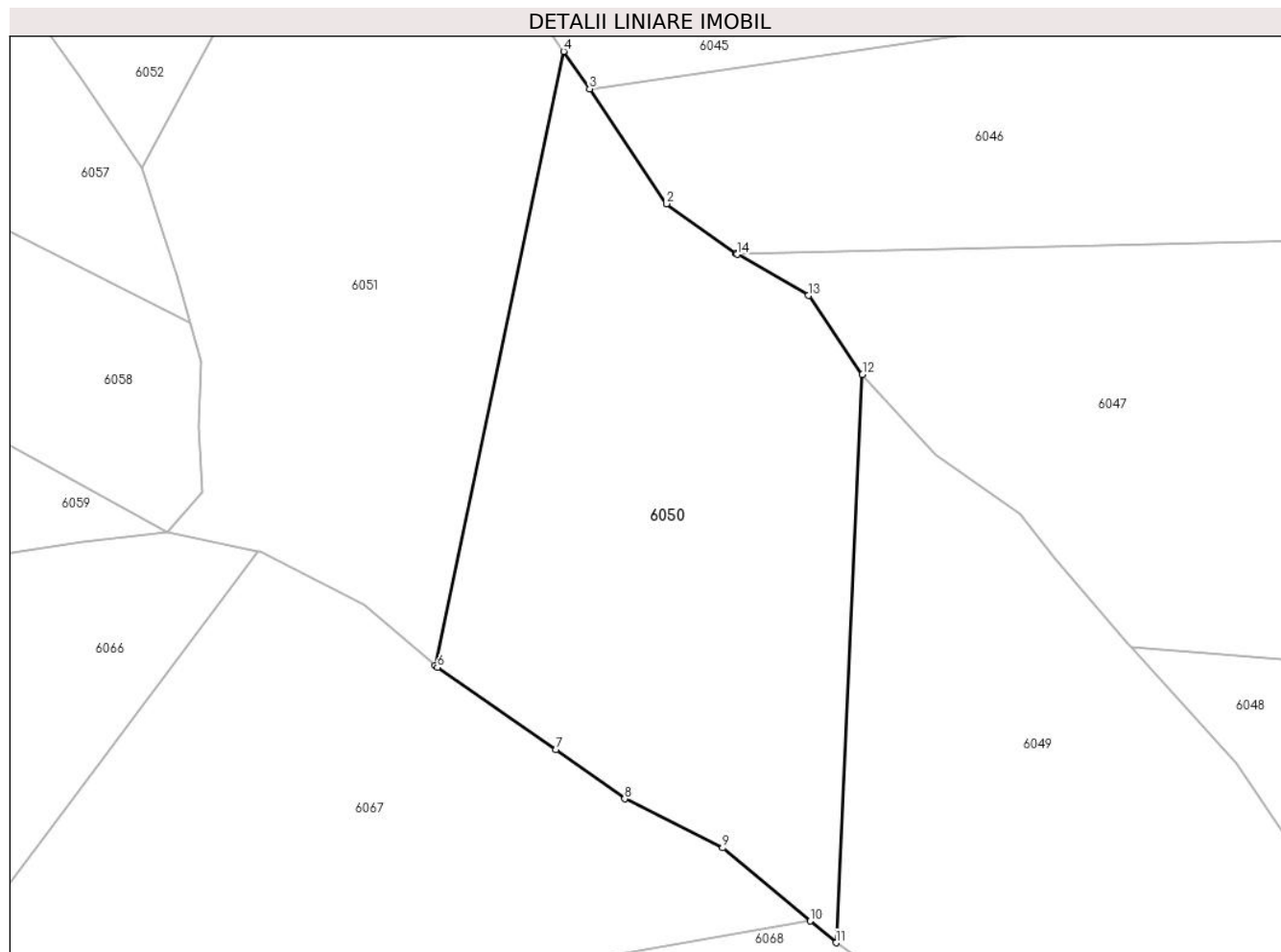
Inscrieri privind dezmembramintele dreptului de proprietate, drepturi reale de garanție și sarcini	Referințe
NU SUNT	

Anexa Nr. 1 La Partea I

Teren

Nr cadastral	Suprafața (mp)*	Observații / Referințe
	30.000	

* Suprafața este determinată în planul de proiecție Stereo 70.



Date referitoare la teren

Crt	Categorie folosință	Intravilan	Suprafața (mp)	Tarla	Parcelă	Nr. topo	Observații / Referințe
1	padure	NU	30.000	U.P. I Domesnic	u.a.68%	-	

Lungime Segmente

1) Valorile lungimilor segmentelor sunt obținute din proiecție în plan.

Punct început	X / Y	Punct sfârșit	X / Y	Lungime segment (** (m)
1	583.784,794 634.576,053	2	583.759,471 634.594,129	31.113
2	583.759,471 634.594,129	3	583.731,426 634.636,017	50.41
3	583.731,426 634.636,017	4	583.721,988 634.649,703	16.625
4	583.721,988 634.649,703	5	583.674,958 634.425,776	228.812
5	583.674,958 634.425,776	6	583.675,855 634.425,019	1.174

Punct început	X / Y	Punct sfârșit	X / Y	Lungime segment (** (m)
6	583.675,855 634.425,019	7	583.719,051 634.395,107	52.542
7	583.719,051 634.395,107	8	583.744,199 634.377,064	30.951
8	583.744,199 634.377,064	9	583.779,992 634.359,202	40.002
9	583.779,992 634.359,202	10	583.811,949 634.332,497	41.646
10	583.811,949 634.332,497	11	583.821,383 634.324,613	12.295
11	583.821,383 634.324,613	12	583.831,015 634.531,856	207.467
12	583.831,015 634.531,856	13	583.811,331 634.560,662	34.889
13	583.811,331 634.560,662	14	583.785,331 634.575,67	30.021
14	583.785,331 634.575,67	1	583.784,794 634.576,053	0.66

** Lungimile segmentelor sunt determinate în planul de proiecție Stereo 70 și sunt rotunjite la 1 milimetru.

*** Distanța dintre puncte este formată din segmente cumulate ce sunt mai mici decât valoarea 1 milimetru.

**DATE DESPRE IMOBILUL NR. 6051**

Oficiul de Cadastru și Publicitate Imobiliară NEAMT
Biroul de Cadastru și Publicitate Imobiliară Targu-Neamt

A. Partea I. Descrierea imobilului

TEREN Extravilan

Adresa: Jud. Neamt, O.S.Pipirig,U.P.I Domesnic,u.a.68%

Nr. Crt	Nr cadastral Nr. topografic	Suprafața* (mp)	Observații / Referințe
A1	51422	30.000	Sector cadastral:138 Teren neimprejmuit; Imobil repositionat in urma lucrarilor de inregistrare sistematica.

B. Partea II. Proprietari și acte

Inscrieri privitoare la dreptul de proprietate și alte drepturi reale		Referințe
1682 / 30/01/2020		
Act Administrativ nr. Titlu de proprietate nr. 21012, din 26/11/2019 emis de CJPSDPAT NEAMT;		
B1	Intabulare, drept de PROPRIETATE, dobandit prin Reconstituire, cota actuala 1/1, cota initiala 1/1 1) DORNEANU DUMITRU 2) GRAMADĂ VIORICA	A1

C. Partea III. SARCINI .

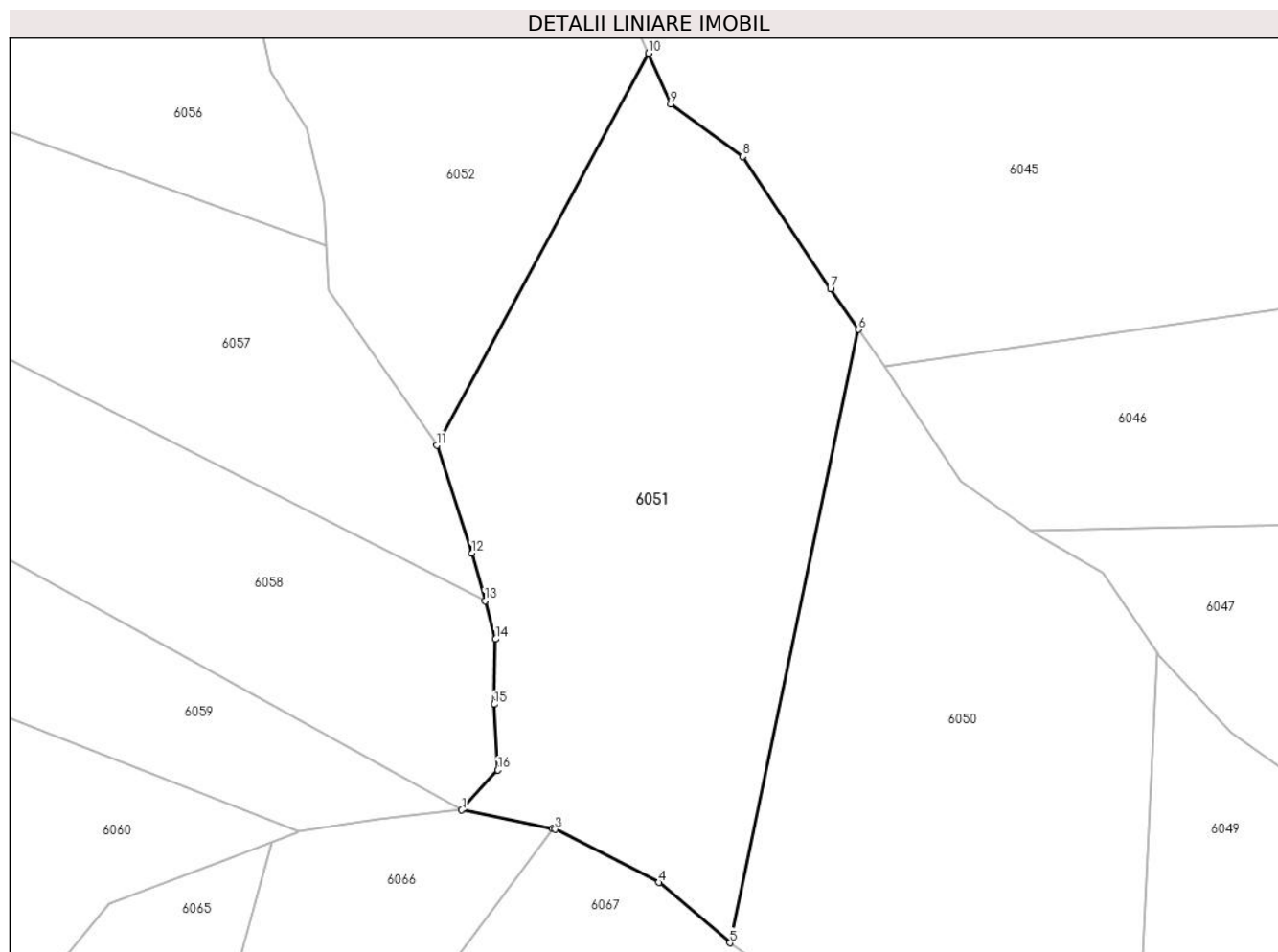
Inscrieri privind dezmembramintele dreptului de proprietate, drepturi reale de garanție și sarcini	Referințe
NU SUNT	

Anexa Nr. 1 La Partea I

Teren

Nr cadastral	Suprafața (mp)*	Observații / Referințe
51422	30.000	Imobil repositionat in urma lucrarilor de inregistrare sistematica.

* Suprafața este determinată în planul de proiecție Stereo 70.



Date referitoare la teren

Crt	Categorie folosință	Intra vilan	Suprafața (mp)	Tarla	Parcelă	Nr. topo	Observații / Referințe
1	padure	NU	30.000	-	-	-	PV 828/21.06.2011

Lungime Segmente

1) Valorile lungimilor segmentelor sunt obținute din proiecție în plan.

Punct început	X / Y	Punct sfârșit	X / Y	Lungime segment (** (m)
1	583.576,993 634.474,244	2	583.610,173 634.467,378	33.883
2	583.610,173 634.467,378	3	583.611,082 634.467,19	0.928
3	583.611,082 634.467,19	4	583.648,903 634.447,754	42.523
4	583.648,903 634.447,754	5	583.674,958 634.425,776	34.087
5	583.674,958 634.425,776	6	583.721,988 634.649,703	228.812

Punct început	X / Y	Punct sfârșit	X / Y	Lungime segment (** (m)
6	583.721,988 634.649,703	7	583.711,677 634.664,656	18.163
7	583.711,677 634.664,656	8	583.679,666 634.712,824	57.835
8	583.679,666 634.712,824	9	583.653,315 634.732,035	32.61
9	583.653,315 634.732,035	10	583.645,226 634.750,577	20.23
10	583.645,226 634.750,577	11	583.567,813 634.607,365	162.796
11	583.567,813 634.607,365	12	583.580,581 634.567,973	41.41
12	583.580,581 634.567,973	13	583.585,436 634.550,637	18.003
13	583.585,436 634.550,637	14	583.589,354 634.536,647	14.528
14	583.589,354 634.536,647	15	583.588,859 634.512,84	23.812
15	583.588,859 634.512,84	16	583.590,119 634.488,862	24.011
16	583.590,119 634.488,862	1	583.576,993 634.474,244	19.646

** Lungimile segmentelor sunt determinate în planul de proiecție Stereo 70 și sunt rotunjite la 1 milimetru.

*** Distanța dintre puncte este formată din segmente cumulate ce sunt mai mici decât valoarea 1 milimetru.

**DATE DESPRE IMOBILUL NR. 6052**

Oficiul de Cadastru și Publicitate Imobiliară NEAMT
Biroul de Cadastru și Publicitate Imobiliară Targu-Neamt

A. Partea I. Descrierea imobilului

TEREN Extravilan

Adresa: Jud. Neamt, O.S.Pipirig,U.P.I Domesnic,u.a.68%

Nr. Crt	Nr cadastral Nr. topografic	Suprafața* (mp)	Observații / Referințe
A1	51423	45.000	Sector cadastral:138 Teren neimprejmuit; Imobil repositionat in urma lucrarilor de inregistrare sistematica.

B. Partea II. Proprietari și acte

Inscrieri privitoare la dreptul de proprietate și alte drepturi reale		Referințe
8801 / 21/05/2020		
Act Administrativ nr. Titlu de proprietate nr. 21251, din 09/03/2020 emis de CJPSDPAT NEAMT;		
B1	Intabulare, drept de PROPRIETATE, dobandit prin Reconstituire, cota actuala 1/1, cota initiala 1/1 1) GHEORGHITĂ IOAN 2) MUNTEANU IFTIMIA 3) ATODIRESEI IOAN	A1

C. Partea III. SARCINI .

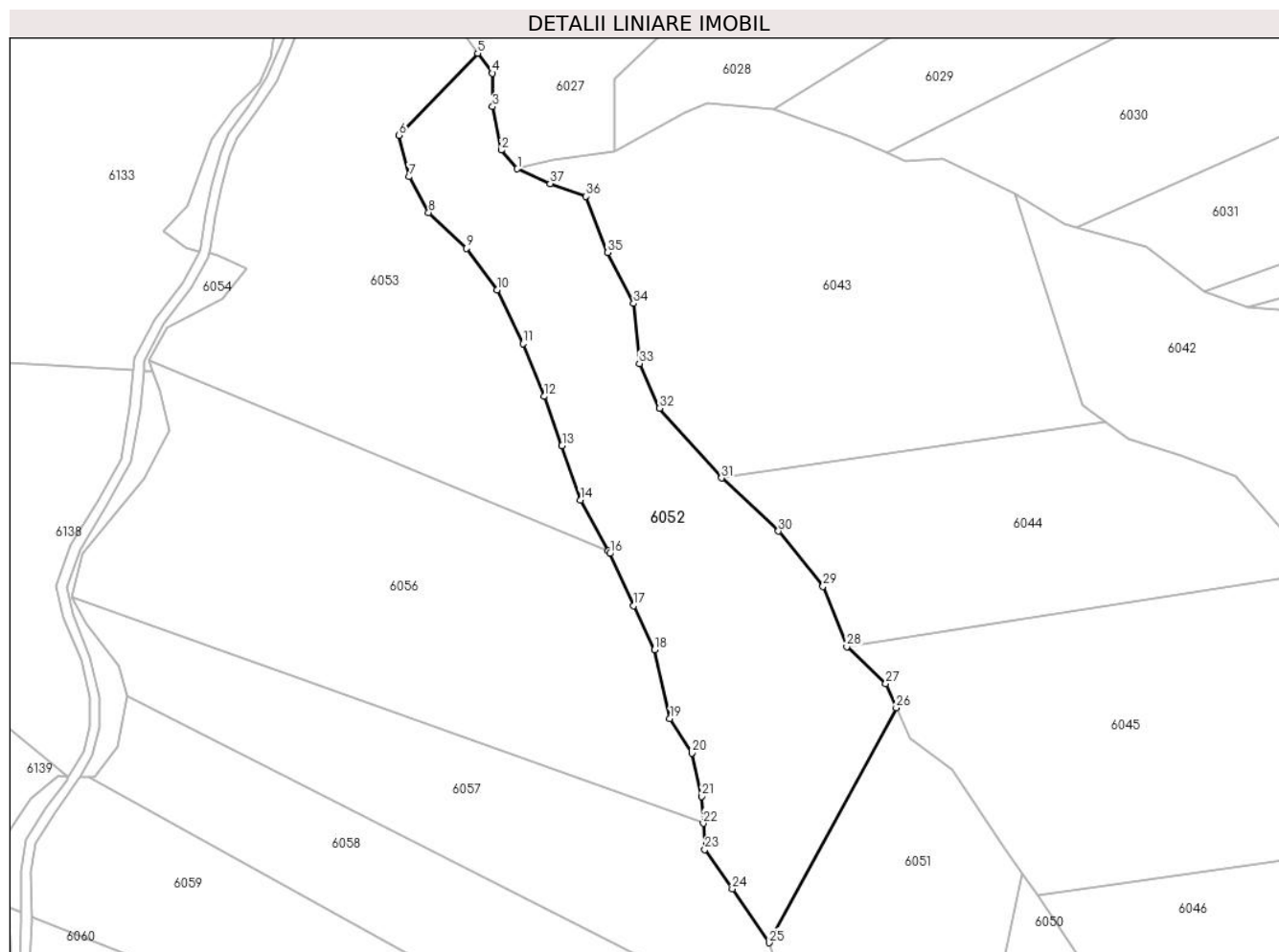
Inscrieri privind dezmembramintele dreptului de proprietate, drepturi reale de garanție și sarcini	Referințe
NU SUNT	

Anexa Nr. 1 La Partea I

Teren

Nr cadastral	Suprafața (mp)*	Observații / Referințe
51423	45.000	Imobil repositionat in urma lucrarilor de inregistrare sistematica.

* Suprafața este determinată în planul de proiecție Stereo 70.



Date referitoare la teren

Crt	Categorie folosință	Intra vilan	Suprafața (mp)	Tarla	Parcelă	Nr. topo	Observații / Referințe
1	padure	NU	45.000	-	-	-	PV 827/21.06.2011

Lungime Segmente

1) Valorile lungimilor segmentelor sunt obținute din proiecție în plan.

Punct început	X / Y	Punct sfârșit	X / Y	Lungime segment (** (m)
1	583.414,068 635.079,122	2	583.404,213 635.090,565	15.102
3	583.398,955 635.117,069	4	583.398,887 635.137,467	20.398
5	583.389,864 635.149,65	6	583.341,955 635.099,701	69.211
7	583.348,195 635.074,39	8	583.359,953 635.052,531	24.821
9	583.382,976 635.030,648	10	583.401,719 635.005,308	31.518

Punct început	X / Y	Punct sfârșit	X / Y	Lungime segment (** (m)
2	583.404,213 635.090,565	3	583.398,955 635.117,069	27.021
4	583.398,887 635.137,467	5	583.389,864 635.149,65	15.16
6	583.341,955 635.099,701	7	583.348,195 635.074,39	26.069
8	583.359,953 635.052,531	9	583.382,976 635.030,648	31.764
10	583.401,719 635.005,308	11	583.417,498 634.972,701	36.224

Punct început	X / Y	Punct sfârșit	X / Y	Lungime segment (** (m)
11	583.417,498 634.972,701	12	583.430,356 634.940,423	34.745
13	583.441,33 634.910,422	14	583.452,66 634.877,223	35.079
15	583.469,633 634.846,46	16	583.470,616 634.844,678	2.035
17	583.485,098 634.812,843	18	583.497,866 634.786,008	29.718
19	583.507,193 634.743,971	20	583.520,48 634.722,996	24.829
21	583.526,506 634.696,576	22	583.527,512 634.680,242	16.365
23	583.528,5 634.664,203	24	583.545,234 634.640,208	29.254
25	583.567,813 634.607,365	26	583.645,226 634.750,577	162.796
27	583.638,788 634.765,336	28	583.615,04 634.787,928	32.778
29	583.600,555 634.824,702	30	583.573,391 634.858,292	43.199
31	583.538,634 634.890,675	32	583.500,74 634.933,185	56.948
33	583.488,518 634.960,489	34	583.485,091 634.997,059	36.73
35	583.469,218 635.028,132	36	583.455,972 635.062,434	36.771
37	583.434,166 635.070,116	1	583.414,068 635.079,122	22.024

Punct început	X / Y	Punct sfârșit	X / Y	Lungime segment (** (m)
12	583.430,356 634.940,423	13	583.441,33 634.910,422	31.945
14	583.452,66 634.877,223	15	583.469,633 634.846,46	35.135
16	583.470,616 634.844,678	17	583.485,098 634.812,843	34.974
18	583.497,866 634.786,008	19	583.507,193 634.743,971	43.059
20	583.520,48 634.722,996	21	583.526,506 634.696,576	27.099
22	583.527,512 634.680,242	23	583.528,5 634.664,203	16.069
24	583.545,234 634.640,208	25	583.567,813 634.607,365	39.856
26	583.645,226 634.750,577	27	583.638,788 634.765,336	16.102
28	583.615,04 634.787,928	29	583.600,555 634.824,702	39.524
30	583.573,391 634.858,292	31	583.538,634 634.890,675	47.505
32	583.500,74 634.933,185	33	583.488,518 634.960,489	29.915
34	583.485,091 634.997,059	35	583.469,218 635.028,132	34.892
36	583.455,972 635.062,434	37	583.434,166 635.070,116	23.12

** Lungimile segmentelor sunt determinate în planul de proiecție Stereo 70 și sunt rotunjite la 1 milimetru.

*** Distanța dintre puncte este formată din segmente cumulate ce sunt mai mici decât valoarea 1 milimetru.

**DATE DESPRE IMOBILUL NR. 6053**

Oficiul de Cadastru și Publicitate Imobiliară NEAMT
Biroul de Cadastru și Publicitate Imobiliară Targu-Neamt

A. Partea I. Descrierea imobilului

TEREN Extravilan

Adresa: Jud. Neamt, O.S.Pipirig,U.P.I Domesnic,u.a.68%

Nr. Crt	Nr cadastral Nr. topografic	Suprafața* (mp)	Observații / Referințe
A1	51424	47.635	Sector cadastral:138 Teren neimprejmuit; Imobil repositionat in urma lucrarilor de inregistrare sistematica.

B. Partea II. Proprietari și acte

Inscrieri privitoare la dreptul de proprietate și alte drepturi reale		Referințe
2765 / 29/01/2015		
Act Administrativ nr. 15919 - titlu de proprietate, din 27/10/2014 emis de CJPSDPAT Neamt;		
B1	Intabulare, drept de PROPRIETATE, dobandit prin Lege, cota actuala 1/1, cota initiala 1/1 1) SANDU EVA	A1

C. Partea III. SARCINI .

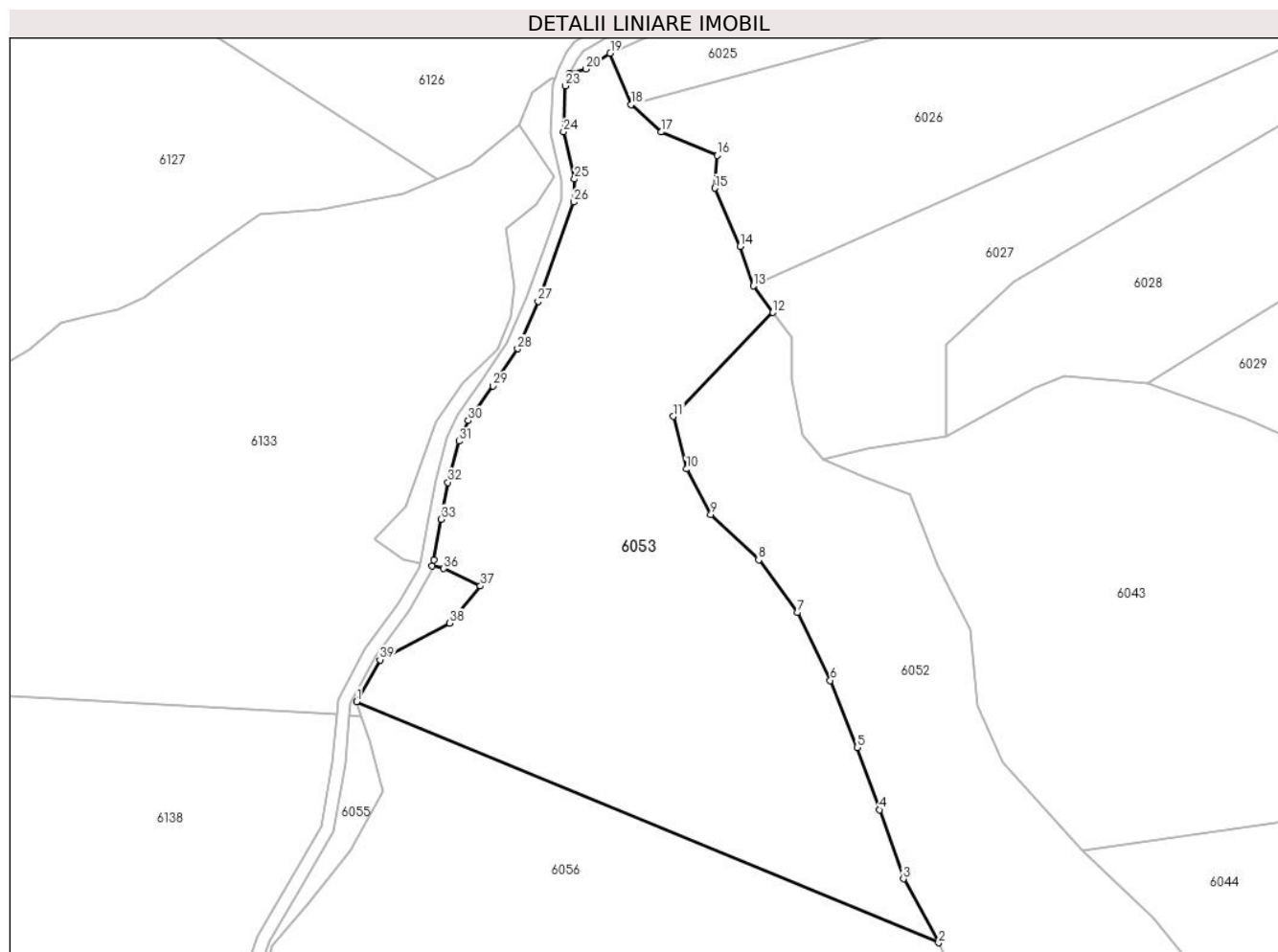
Inscrieri privind dezmembramintele dreptului de proprietate, drepturi reale de garanție și sarcini	Referințe
NU SUNT	

Anexa Nr. 1 La Partea I

Teren

Nr cadastral	Suprafața (mp)*	Observații / Referințe
51424	47.635	Imobil repositionat in urma lucrarilor de inregistrare sistematica.

* Suprafața este determinată în planul de proiecție Stereo 70.



Date referitoare la teren

Crt	Categorie folosință	Intravilan	Suprafața (mp)	Tarla	Parcelă	Nr. topo	Observații / Referințe
1	padure	NU	47.635	-	-	-	PV 817/21.06.2011

Lungime Segmente

1) Valorile lungimilor segmentelor sunt obținute din proiecție în plan.

Punct început	X / Y	Punct sfârșit	X / Y	Lungime segment (** (m)
1	583.189,47 634.962,471	2	583.469,633 634.846,46	303.232
3	583.452,66 634.877,223	4	583.441,33 634.910,422	35.079
5	583.430,356 634.940,423	6	583.417,498 634.972,701	34.745
7	583.401,719 635.005,308	8	583.382,976 635.030,648	31.518
9	583.359,953 635.052,531	10	583.348,195 635.074,39	24.821

Punct început	X / Y	Punct sfârșit	X / Y	Lungime segment (** (m)
2	583.469,633 634.846,46	3	583.452,66 634.877,223	35.135
4	583.441,33 634.910,422	5	583.430,356 634.940,423	31.945
6	583.417,498 634.972,701	7	583.401,719 635.005,308	36.224
8	583.382,976 635.030,648	9	583.359,953 635.052,531	31.764
10	583.348,195 635.074,39	11	583.341,955 635.099,701	26.069

Punct început	X / Y	Punct sfârșit	X / Y	Lungime segment (** (m)
11	583.341,955 635.099,701	12	583.389,864 635.149,65	69.211
13	583.380,403 635.162,425	14	583.374,067 635.181,513	20.112
15	583.361,957 635.209,475	16	583.363,022 635.225,205	15.766
17	583.335,955 635.236,474	18	583.321,46 635.249,653	19.591
19	583.311,53 635.274,39	20	583.299,875 635.266,858	13.877
21	583.292,09 635.264,655	22	583.291,757 635.263,946	0.783
23	583.289,903 635.258,697	24	583.289,016 635.236,602	22.113
25	583.294,32 635.213,844	26	583.293,964 635.202,833	11.017
27	583.276,86 635.154,933	28	583.266,988 635.132,234	24.753
29	583.255,049 635.114,339	30	583.243,203 635.097,62	20.49
31	583.238,78 635.087,727	32	583.233,333 635.067,924	20.538
33	583.230,056 635.050,175	34	583.226,536 635.030,655	19.835
35	583.225,874 635.027,642	36	583.231,334 635.026,446	5.589
37	583.249,091 635.018,12	38	583.234,268 635.000,218	23.242
39	583.200,699 634.982,555	1	583.189,47 634.962,471	23.01

Punct început	X / Y	Punct sfârșit	X / Y	Lungime segment (** (m)
12	583.389,864 635.149,65	13	583.380,403 635.162,425	15.897
14	583.374,067 635.181,513	15	583.361,957 635.209,475	30.472
16	583.363,022 635.225,205	17	583.335,955 635.236,474	29.319
18	583.321,46 635.249,653	19	583.311,53 635.274,39	26.656
20	583.299,875 635.266,858	21	583.292,09 635.264,655	8.091
22	583.291,757 635.263,946	23	583.289,903 635.258,697	5.567
24	583.289,016 635.236,602	25	583.294,32 635.213,844	23.368
26	583.293,964 635.202,833	27	583.276,86 635.154,933	50.862
28	583.266,988 635.132,234	29	583.255,049 635.114,339	21.512
30	583.243,203 635.097,62	31	583.238,78 635.087,727	10.837
32	583.233,333 635.067,924	33	583.230,056 635.050,175	18.049
34	583.226,536 635.030,655	35	583.225,874 635.027,642	3.085
36	583.231,334 635.026,446	37	583.249,091 635.018,12	19.612
38	583.234,268 635.000,218	39	583.200,699 634.982,555	37.932

** Lungimile segmentelor sunt determinate în planul de proiecție Stereo 70 și sunt rotunjite la 1 milimetru.

*** Distanța dintre puncte este formată din segmente cumulate ce sunt mai mici decât valoarea 1 milimetru.

**DATE DESPRE IMOBILUL NR. 6054**

Oficiul de Cadastru și Publicitate Imobiliară NEAMT
Biroul de Cadastru și Publicitate Imobiliară Targu-Neamt

A. Partea I. Descrierea imobilului

TEREN Extravilan

Adresa: Jud. Neamt, O.S. Pipirig, UP I Domesnic, u.a. 80%

Nr. Crt	Nr cadastral Nr. topografic	Suprafața* (mp)	Observații / Referințe
A1	53015	930	Sector cadastral:138 Teren neimprejmuit; Imobil repositionat in urma lucrarilor de inregistrare sistematica.

B. Partea II. Proprietari și acte

Inscrieri privitoare la dreptul de proprietate și alte drepturi reale	Referințe
21342 / 22/09/2021	
Act Administrativ nr. TITLU DE PROPRIETATE nr. 21925, din 03/08/2021 emis de CJSPDPAT NEAMT (act administrativ nr CERTIFICAT DE DECES nr. 33 din 15.08.1981, emis de PRIMARIA PIPIRIG);	
B1	A1
Intabulare, drept de PROPRIETATE, dobandit prin Reconstituire, cota actuala 1/1, cota initiala 1/1	
1) LIPAN ANA 2) AFLOAREI VARVARA 3) AFLOAREI ALEXANDRU 4) VINTEA IOANA 5) AFLOAREI MIHAI 6) URSU EVA 7) UNGUREANU TATIANA 8) AFLOAREI NECULAI 9) AFLOAREI ILIE 10) AFLOAREI IOAN 11) ȚÎRDEA CATRINA	

C. Partea III. SARCINI .

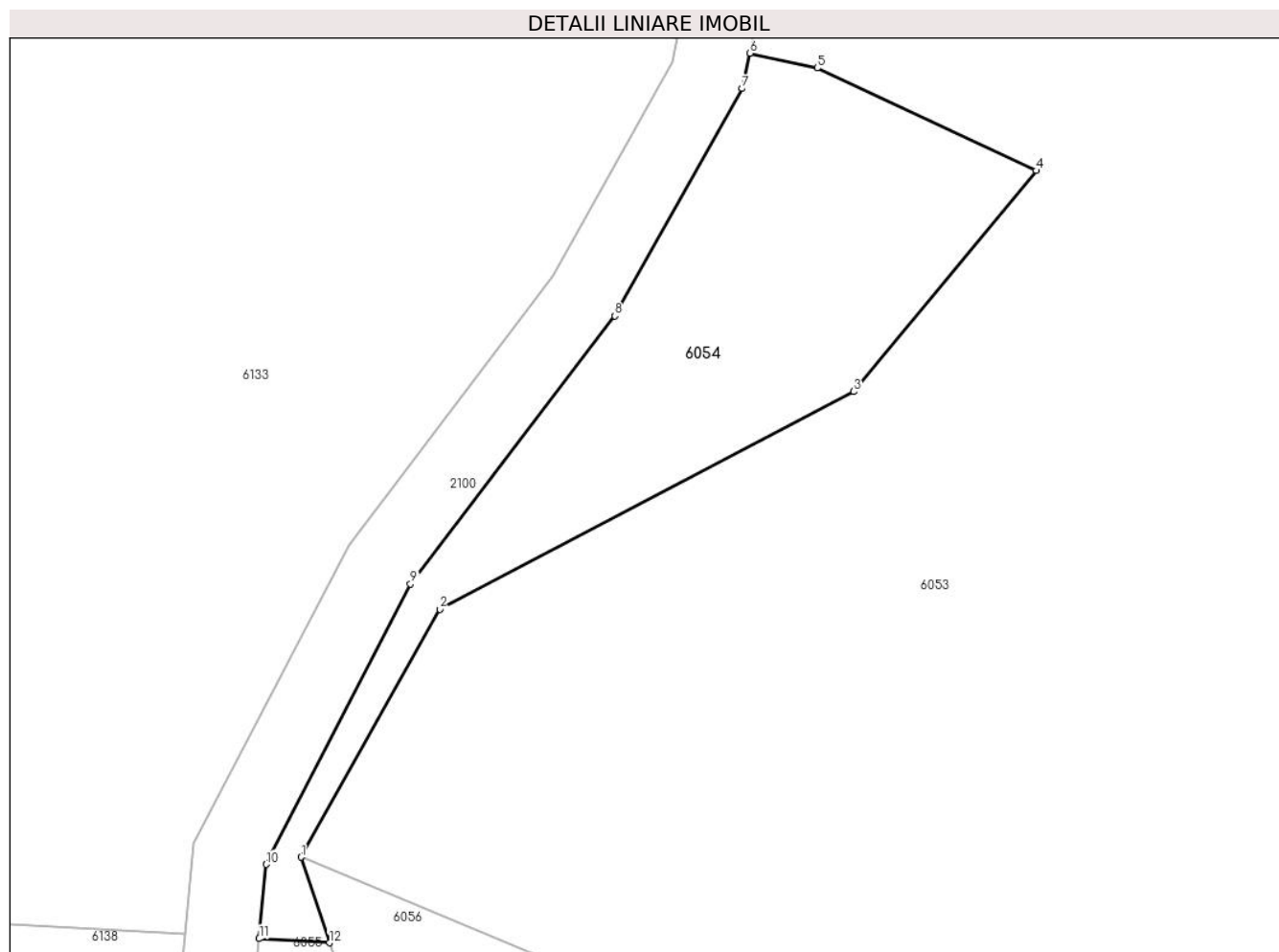
Inscrieri privind dezmembramintele dreptului de proprietate, drepturi reale de garanție și sarcini	Referințe
NU SUNT	

Anexa Nr. 1 La Partea I

Teren

Nr cadastral	Suprafața (mp)*	Observații / Referințe
53015	930	Imobil repositionat in urma lucrarilor de inregistrare sistematica.

* Suprafața este determinată în planul de proiecție Stereo 70.



Date referitoare la teren

Crt	Categorie folosință	Intravilan	Suprafața (mp)	Tarla	Parcelă	Nr. topo	Observații / Referințe
1	padure	NU	930	-	-	-	PVPP 719 din 21.03.2011, extravilan com. Pipirig, O.S. Pipirig, UP I Domesnic, u.a. 80%

Lungime Segmente

1) Valorile lungimilor segmentelor sunt obținute din proiecție în plan.

Punct început	X / Y	Punct sfârșit	X / Y	Lungime segment (** (m)
1	583.189,47 634.962,471	2	583.200,699 634.982,555	23.01
2	583.200,699 634.982,555	3	583.234,268 635.000,218	37.932
3	583.234,268 635.000,218	4	583.249,091 635.018,12	23.242
4	583.249,091 635.018,12	5	583.231,334 635.026,446	19.612
5	583.231,334 635.026,446	6	583.225,874 635.027,642	5.589

Punct început	X / Y	Punct sfârșit	X / Y	Lungime segment (** (m)
6	583.225,874 635.027,642	7	583.225,245 635.024,772	2.938
7	583.225,245 635.024,772	8	583.214,922 635.006,345	21.122
8	583.214,922 635.006,345	9	583.198,327 634.984,613	27.344
9	583.198,327 634.984,613	10	583.186,626 634.961,884	25.564
10	583.186,626 634.961,884	11	583.186,054 634.955,856	6.055
11	583.186,054 634.955,856	12	583.191,757 634.955,525	5.713
12	583.191,757 634.955,525	1	583.189,47 634.962,471	7.313

** Lungimile segmentelor sunt determinate în planul de proiecție Stereo 70 și sunt rotunjite la 1 milimetru.

*** Distanța dintre puncte este formată din segmente cumulate ce sunt mai mici decât valoarea 1 milimetru.

**DATE DESPRE IMOBILUL NR. 6055**

Oficiul de Cadastru și Publicitate Imobiliară NEAMT
Biroul de Cadastru și Publicitate Imobiliară Targu-Neamt

A. Partea I. Descrierea imobilului

TEREN Extravilan

Adresa: Jud. Neamt, O.S. Pipirig, UP I Domesnic, u.a. 80%

Nr. Crt	Nr cadastral Nr. topografic	Suprafața* (mp)	Observații / Referințe
A1	53014	2.718	Sector cadastral:138 Teren neimprejmuț; Imobil repositionat in urma lucrarilor de inregistrare sistematica.

B. Partea II. Proprietari și acte

Inscrieri privitoare la dreptul de proprietate și alte drepturi reale		Referințe
12437 / 12/05/2022		
Act Administrativ nr. TITLU DE PROPRIETATE nr. 21926, din 22/03/2022 emis de CJPSDPAT Neamț (act administrativ nr CERTIFICAT DE DECES nr. 39 din 08.10.1982, emis de COMUNA PIPIRIG;act administrativ nr CERTIFICAT DE DECES nr. 3 din 05.02.2010, emis de COMUNA PIPIRIG);		
B1	Intabulare, drept de PROPRIETATE, dobandit prin Reconstituire, cota actuala 1/1, cota initiala 1/1 1) BUTNARIU ELENA, decedată 2) AFLOAREI IOANA 3) BUTNARU AURICA	A1

C. Partea III. SARCINI .

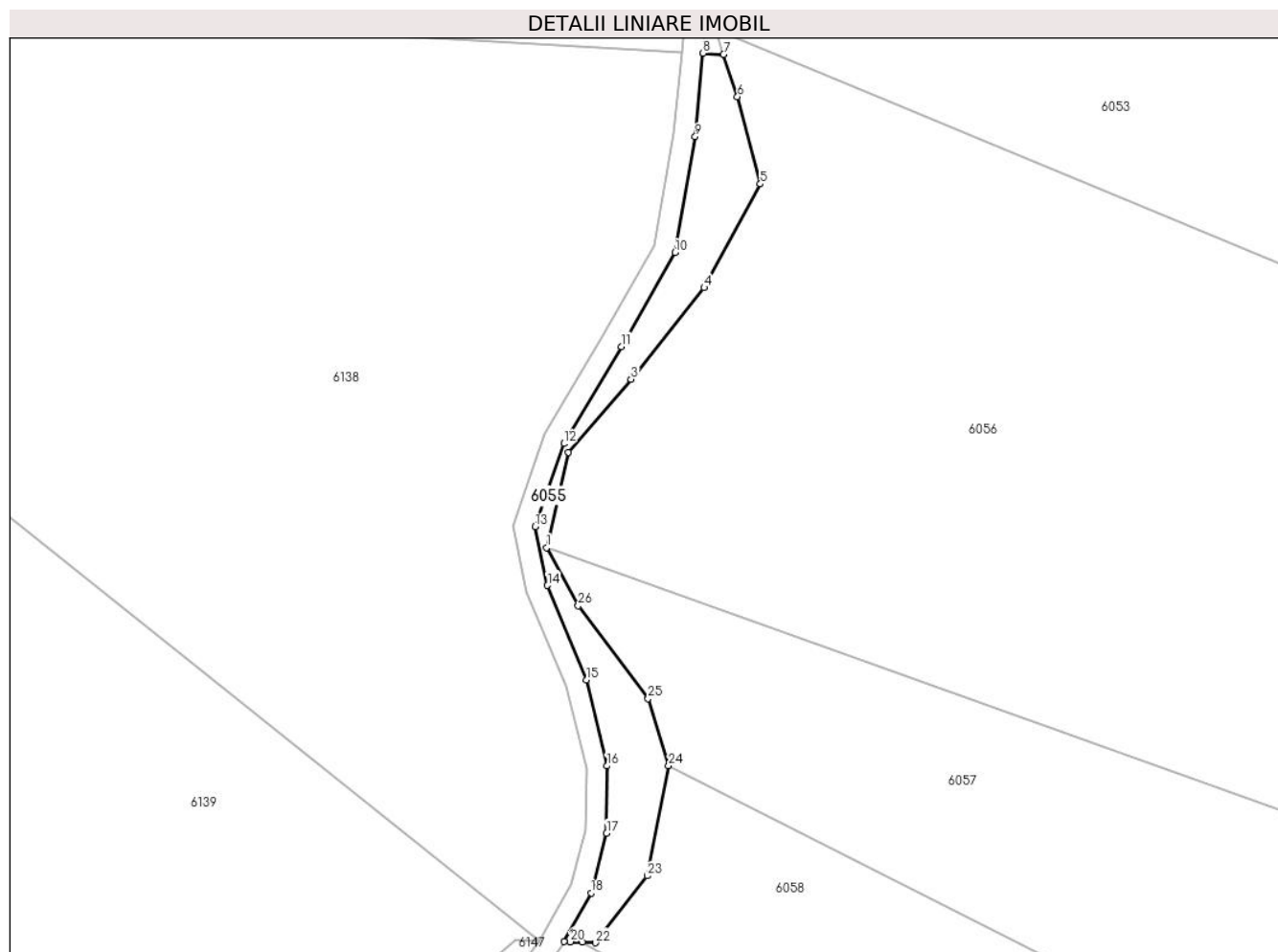
Inscrieri privind dezmembramintele dreptului de proprietate, drepturi reale de garanție și sarcini	Referințe
NU SUNT	

Anexa Nr. 1 La Partea I

Teren

Nr cadastral	Suprafața (mp)*	Observații / Referințe
53014	2.718	Imobil repositionat in urma lucrarilor de inregistrare sistematica.

* Suprafața este determinată în planul de proiecție Stereo 70.



Date referitoare la teren

Crt	Categorie folosință	Intravilan	Suprafața (mp)	Tarla	Parcelă	Nr. topo	Observații / Referințe
1	padure	NU	2.718	-	-	-	PVPP 721 din 14.03.2011, extravilan com. Pipirig, O.S. Pipirig, UP I Domesnic, u.a. 80%

Lungime Segmente

1) Valorile lungimilor segmentelor sunt obținute din proiecție în plan.

Punct început	X / Y	Punct sfârșit	X / Y	Lungime segment (** (m)
1	583.142,484 634.818,216	2	583.148,484 634.844,742	27.196
3	583.165,954 634.865,079	4	583.186,366 634.890,557	32.646
5	583.201,992 634.919,448	6	583.195,63 634.943,766	25.136
7	583.191,757 634.955,525	8	583.186,054 634.955,856	5.713
9	583.183,848 634.932,62	10	583.178,271 634.900,358	32.74

Punct început	X / Y	Punct sfârșit	X / Y	Lungime segment (** (m)
2	583.148,484 634.844,742	3	583.165,954 634.865,079	26.81
4	583.186,366 634.890,557	5	583.201,992 634.919,448	32.846
6	583.195,63 634.943,766	7	583.191,757 634.955,525	12.38
8	583.186,054 634.955,856	9	583.183,848 634.932,62	23.34
10	583.178,271 634.900,358	11	583.163,258 634.874,166	30.19

Punct început	X / Y	Punct sfârșit	X / Y	Lungime segment (** (m)
11	583.163,258 634.874,166	12	583.147,27 634.847,15	31.392
13	583.139,204 634.824,023	14	583.142,665 634.807,682	16.703
15	583.153,578 634.781,393	16	583.159,267 634.757,417	24.642
17	583.159,166 634.738,7	18	583.154,844 634.722,049	17.203
19	583.147,308 634.708,479	20	583.149,053 634.708,415	1.746
21	583.152,399 634.708,292	22	583.156,037 634.708,158	3.64
23	583.170,443 634.726,77	24	583.176,414 634.757,483	31.288
25	583.170,741 634.776,175	26	583.151,216 634.801,972	32.353

Punct început	X / Y	Punct sfârșit	X / Y	Lungime segment (** (m)
12	583.147,27 634.847,15	13	583.139,204 634.824,023	24.493
14	583.142,665 634.807,682	15	583.153,578 634.781,393	28.464
16	583.159,267 634.757,417	17	583.159,166 634.738,7	18.717
18	583.154,844 634.722,049	19	583.147,308 634.708,479	15.522
20	583.149,053 634.708,415	21	583.152,399 634.708,292	3.348
22	583.156,037 634.708,158	23	583.170,443 634.726,77	23.536
24	583.176,414 634.757,483	25	583.170,741 634.776,175	19.534
26	583.151,216 634.801,972	1	583.142,484 634.818,216	18.442

** Lungimile segmentelor sunt determinate în planul de proiecție Stereo 70 și sunt rotunjite la 1 milimetru.

*** Distanța dintre puncte este formată din segmente cumulate ce sunt mai mici decât valoarea 1 milimetru.

**DATE DESPRE IMOBILUL NR. 6056**

Oficiul de Cadastru și Publicitate Imobiliară NEAMT
Biroul de Cadastru și Publicitate Imobiliară Targu-Neamt

A. Partea I. Descrierea imobilului

TEREN Extravilan

Adresa: Jud. Neamt, O.S.Pipirig,U.P.I Domesnic,u.a.68%

Nr. Crt	Nr cadastral Nr. topografic	Suprafața* (mp)	Observații / Referințe
A1	51426	50.000	Sector cadastral:138 Teren neimprejmuit; Imobil repositionat in urma lucrarilor de inregistrare sistematica.

B. Partea II. Proprietari și acte

Inscrieri privitoare la dreptul de proprietate și alte drepturi reale		Referințe
9573 / 03/05/2017		
Act Notarial nr. 700 - contract de donatie, din 03/05/2017 emis de NP Andronache Laura;		
B2	Intabulare, drept de PROPRIETATE, cu titlu de donatie, dobandit prin Conventie, cota actuala 1/1, cota initiala 1/1 1) ȚIRDEA NECULAI, - bun propriu	A1

C. Partea III. SARCINI .

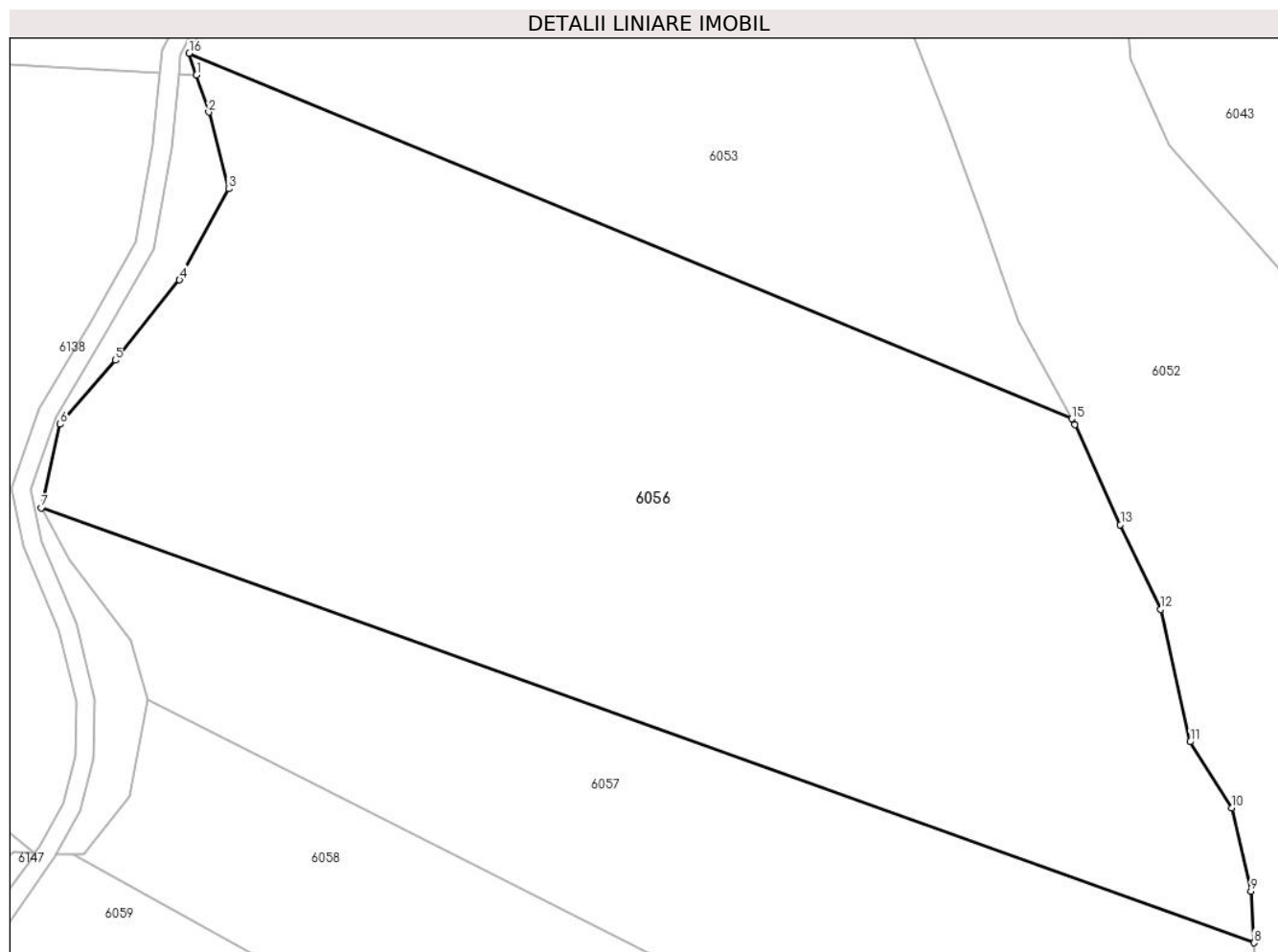
Inscrieri privind dezmembramintele dreptului de proprietate, drepturi reale de garanție și sarcini	Referințe
NU SUNT	

Anexa Nr. 1 La Partea I

Teren

Nr cadastral	Suprafața (mp)*	Observații / Referințe
51426	50.000	Imobil repositionat in urma lucrarilor de inregistrare sistematica.

* Suprafața este determinată în planul de proiecție Stereo 70.



Date referitoare la teren

Crt	Categorie folosință	Intra vilan	Suprafața (mp)	Tarla	Parcelă	Nr. topo	Observații / Referințe
1	padure	NU	50.000	-	-	-	PV 816/21.06.2011

Lungime Segmente

1) Valorile lungimilor segmentelor sunt obținute din proiecție în plan.

Punct început	X / Y	Punct sfârșit	X / Y	Lungime segment (** (m)
1	583.191,757 634.955,525	2	583.195,63 634.943,766	12.38
2	583.195,63 634.943,766	3	583.201,992 634.919,448	25.136
3	583.201,992 634.919,448	4	583.186,366 634.890,557	32.846
4	583.186,366 634.890,557	5	583.165,954 634.865,079	32.646
5	583.165,954 634.865,079	6	583.148,484 634.844,742	26.81

Punct început	X / Y	Punct sfârșit	X / Y	Lungime segment (** (m)
6	583.148,484 634.844,742	7	583.142,484 634.818,216	27.196
7	583.142,484 634.818,216	8	583.527,512 634.680,242	409.003
8	583.527,512 634.680,242	9	583.526,506 634.696,576	16.365
9	583.526,506 634.696,576	10	583.520,48 634.722,996	27.099
10	583.520,48 634.722,996	11	583.507,193 634.743,971	24.829
11	583.507,193 634.743,971	12	583.497,866 634.786,008	43.059
12	583.497,866 634.786,008	13	583.485,098 634.812,843	29.718
13	583.485,098 634.812,843	14	583.470,616 634.844,678	34.974
14	583.470,616 634.844,678	15	583.469,633 634.846,46	2.035
15	583.469,633 634.846,46	16	583.189,47 634.962,471	303.232
16	583.189,47 634.962,471	1	583.191,757 634.955,525	7.313

** Lungimile segmentelor sunt determinate în planul de proiecție Stereo 70 și sunt rotunjite la 1 milimetru.

*** Distanța dintre puncte este formată din segmente cumulate ce sunt mai mici decât valoarea 1 milimetru.

**DATE DESPRE IMOBILUL NR. 6057**

Oficiul de Cadastru și Publicitate Imobiliară NEAMT
Biroul de Cadastru și Publicitate Imobiliară Targu-Neamt

A. Partea I. Descrierea imobilului

TEREN Extravilan

Adresa: Jud. Neamt, O.S.Pipirig,U.P.I Domesnic,u.a.68%

Nr. Crt	Nr cadastral Nr. topografic	Suprafața* (mp)	Observații / Referințe
A1	51427	30.000	Sector cadastral:138 Teren neimprejmuit; Imobil repositionat in urma lucrarilor de inregistrare sistematica.

B. Partea II. Proprietari și acte

Inscrieri privitoare la dreptul de proprietate și alte drepturi reale		Referințe
2745 / 08/02/2021		
Act Administrativ nr. Titlu de proprietate nr. 21626, din 27/10/2020 emis de CJPSDPAT NEAMT;		
B1	Intabulare, drept de PROPRIETATE, dobandit prin Reconstituire, cota actuala 1/1, cota initiala 1/1 1) STANICĂ MITICĂ 2) SANDU-BUTUC MARIA 3) SÎLEA EVA, decedată	A1

C. Partea III. SARCINI .

Inscrieri privind dezmembramintele dreptului de proprietate, drepturi reale de garanție și sarcini	Referințe
NU SUNT	

Anexa Nr. 1 La Partea I

Teren

Nr cadastral	Suprafața (mp)*	Observații / Referințe
51427	30.000	Imobil repositionat in urma lucrarilor de inregistrare sistematica.

* Suprafața este determinată în planul de proiecție Stereo 70.

DETALII LINIARE IMOBIL



Date referitoare la teren

Crt	Categorie folosință	Intra vilan	Suprafața (mp)	Tarla	Parcelă	Nr. topo	Observații / Referințe
1	padure	NU	30.000	-	-	-	PV 823/21.06.2011

Lungime Segmente

1) Valorile lungimilor segmentelor sunt obținute din proiecție în plan.

Punct început	X / Y	Punct sfârșit	X / Y	Lungime segment (** (m)
1	583.142,484 634.818,216	2	583.151,216 634.801,972	18.442
2	583.151,216 634.801,972	3	583.170,741 634.776,175	32.353
3	583.170,741 634.776,175	4	583.176,414 634.757,483	19.534
4	583.176,414 634.757,483	5	583.585,436 634.550,637	458.35
5	583.585,436 634.550,637	6	583.580,581 634.567,973	18.003

Punct început	X / Y	Punct sfârșit	X / Y	Lungime segment (** (m)
6	583.580,581 634.567,973	7	583.567,813 634.607,365	41.41
7	583.567,813 634.607,365	8	583.545,234 634.640,208	39.856
8	583.545,234 634.640,208	9	583.528,5 634.664,203	29.254
9	583.528,5 634.664,203	10	583.527,512 634.680,242	16.069
10	583.527,512 634.680,242	1	583.142,484 634.818,216	409.003

** Lungimile segmentelor sunt determinate în planul de proiecție Stereo 70 și sunt rotunjite la 1 milimetru.

*** Distanța dintre puncte este formată din segmente cumulate ce sunt mai mici decât valoarea 1 milimetru.

**DATE DESPRE IMOBILUL NR. 6058**

Oficiul de Cadastru și Publicitate Imobiliară NEAMT
Biroul de Cadastru și Publicitate Imobiliară Targu-Neamt

A. Partea I. Descrierea imobilului

TEREN Extravilan

Adresa: Jud. Neamt, O.S.Pipirig,U.P.I Domesnic,u.a.68%

Nr. Crt	Nr cadastral Nr. topografic	Suprafața* (mp)	Observații / Referințe
A1	51428	30.000	Sector cadastral:138 Teren neimprejmuit; Imobil repositionat in urma lucrarilor de inregistrare sistematica.

B. Partea II. Proprietari și acte

Inscrieri privitoare la dreptul de proprietate și alte drepturi reale		Referințe
2767 / 29/01/2015		
Act Administrativ nr. 15920 - titlu de proprietate, din 27/10/2014 emis de CJPSDPAT Neamt;		
B1	Intabulare, drept de PROPRIETATE, dobandit prin Lege, cota actuala 1/1, cota initiala 1/1 1) GABOR MARIA	A1

C. Partea III. SARCINI .

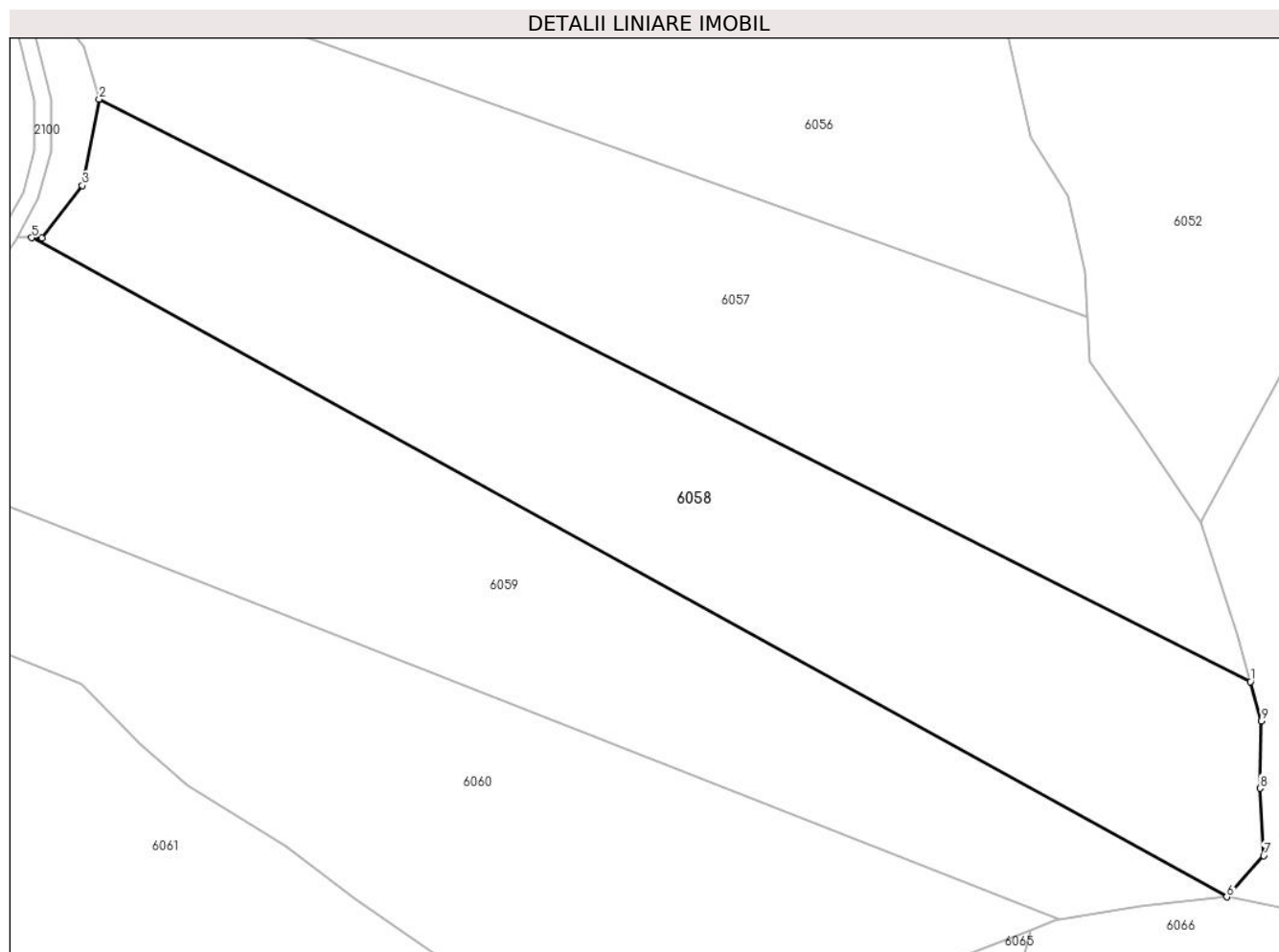
Inscrieri privind dezmembramintele dreptului de proprietate, drepturi reale de garanție și sarcini	Referințe
NU SUNT	

Anexa Nr. 1 La Partea I

Teren

Nr cadastral	Suprafața (mp)*	Observații / Referințe
51428	30.000	Imobil repositionat in urma lucrarilor de inregistrare sistematica.

* Suprafața este determinată în planul de proiecție Stereo 70.



Date referitoare la teren

Crt	Categorie folosință	Intravilan	Suprafața (mp)	Tarla	Parcelă	Nr. topo	Observații / Referințe
1	padure	NU	30.000	-	-	-	PV 822/21.06.2011

Lungime Segmente

1) Valorile lungimilor segmentelor sunt obținute din proiecție în plan.

Punct început	X / Y	Punct sfârșit	X / Y	Lungime segment (** (m)
1	583.585,436 634.550,637	2	583.176,414 634.757,483	458.35
2	583.176,414 634.757,483	3	583.170,443 634.726,77	31.288
3	583.170,443 634.726,77	4	583.156,037 634.708,158	23.536
4	583.156,037 634.708,158	5	583.152,399 634.708,292	3.64
5	583.152,399 634.708,292	6	583.576,993 634.474,244	484.828

Punct început	X / Y	Punct sfârșit	X / Y	Lungime segment (** (m)
6	583.576,993 634.474,244	7	583.590,119 634.488,862	19.646
7	583.590,119 634.488,862	8	583.588,859 634.512,84	24.011
8	583.588,859 634.512,84	9	583.589,354 634.536,647	23.812
9	583.589,354 634.536,647	1	583.585,436 634.550,637	14.528

** Lungimile segmentelor sunt determinate în planul de proiecție Stereo 70 și sunt rotunjite la 1 milimetru.

*** Distanța dintre puncte este formată din segmente cumulate ce sunt mai mici decât valoarea 1 milimetru.

**DATE DESPRE IMOBILUL NR. 6059**

Oficiul de Cadastru și Publicitate Imobiliară NEAMT
Biroul de Cadastru și Publicitate Imobiliară Targu-Neamt

A. Partea I. Descrierea imobilului

TEREN Extravilan

Adresa: Jud. Neamt

Nr. Crt	Nr cadastral Nr. topografic	Suprafața* (mp)	Observații / Referințe
A1		29.150	Sector cadastral:138 Teren neimpregmuit;

B. Partea II. Proprietari și acte

Inscrieri privitoare la dreptul de proprietate și alte drepturi reale		Referințe
/		
Act Administrativ nr. 821, din 21/06/2011 emis de PRIMARIA COMUNEI PIPIRIG (CJSDPAT NEAMT NR.8681 / 01.02.2011, HCL NR.21 / 10.12.2010 + ANEXA);		
B1	Inscrierea provizorie, drept de PROPRIETATE, dobandit prin Lege, cota actuala 1/1, cota initiala 1/1 1) POPA AI NECULAI 2) URSU AI EVA 3) COMAN AI MARIA 4) OLTEANU AI VASILE 5) APETRI AI ANA	A1

C. Partea III. SARCINI .

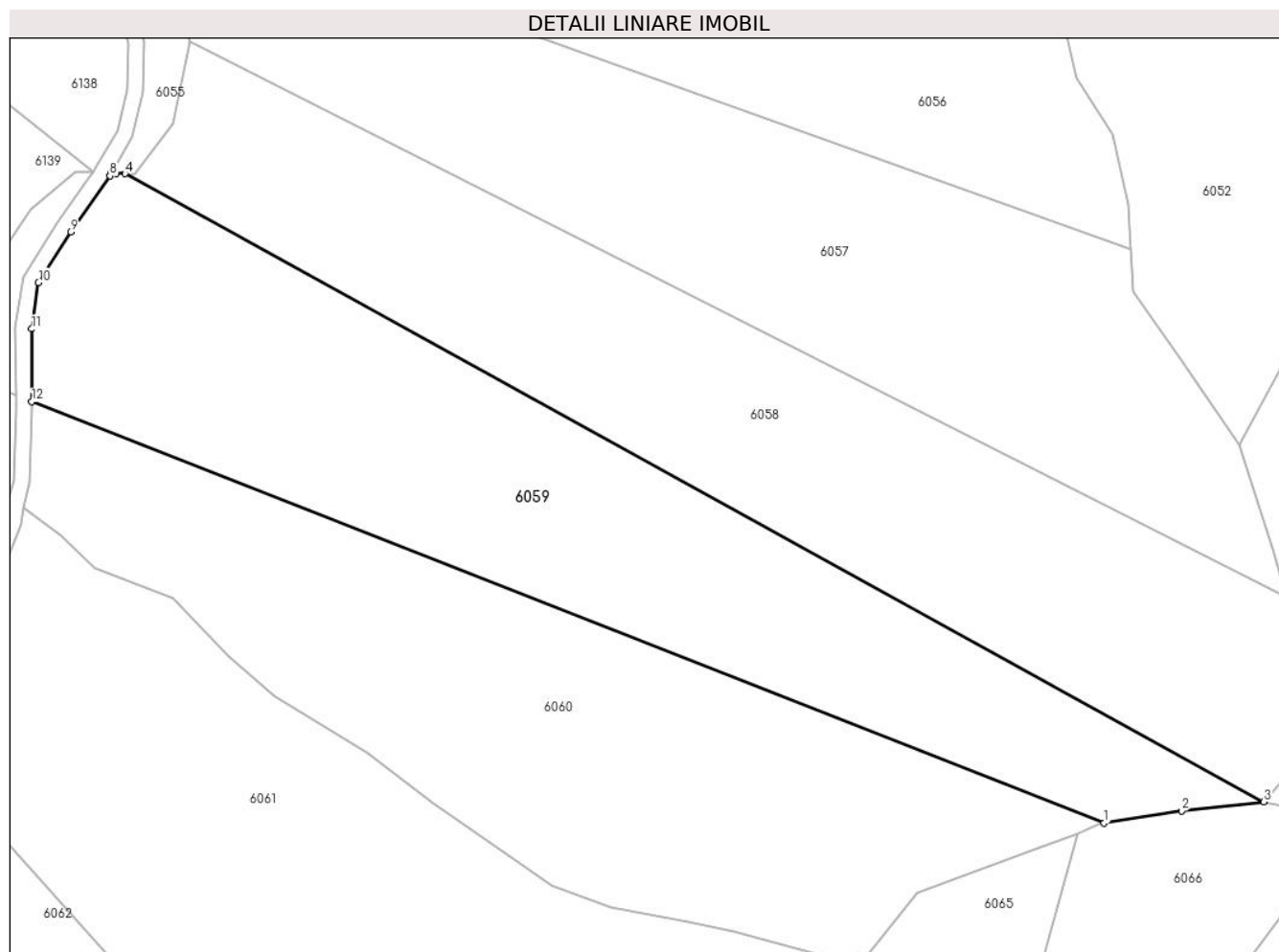
Inscrieri privind dezmembramintele dreptului de proprietate, drepturi reale de garanție și sarcini	Referințe
NU SUNT	

Anexa Nr. 1 La Partea I

Teren

Nr cadastral	Suprafața (mp)*	Observații / Referințe
	29.150	

* Suprafața este determinată în planul de proiecție Stereo 70.



Date referitoare la teren

Crt	Categorie folosință	Intravilan	Suprafața (mp)	Tarla	Parcelă	Nr. topo	Observații / Referințe
1	padure	NU	29.150	U.P. I Domesnic	u.a.68%	-	

Lungime Segmente

1) Valorile lungimilor segmentelor sunt obținute din proiecție în plan.

Punct început	X / Y	Punct sfârșit	X / Y	Lungime segment (** (m)
1	583.517,492 634.466,353	2	583.546,305 634.470,785	29.152
2	583.546,305 634.470,785	3	583.576,993 634.474,244	30.882
3	583.576,993 634.474,244	4	583.152,399 634.708,292	484.828
4	583.152,399 634.708,292	5	583.149,053 634.708,415	3.348
5	583.149,053 634.708,415	6	583.147,308 634.708,479	1.746

Punct început	X / Y	Punct sfârșit	X / Y	Lungime segment (** (m)
6	583.147,308 634.708,479	7	583.147,3 634.708,465	0.016
7	583.147,3 634.708,465	8	583.146,737 634.707,451	1.16
8	583.146,737 634.707,451	9	583.132,09 634.686,568	25.508
9	583.132,09 634.686,568	10	583.120,086 634.667,716	22.349
10	583.120,086 634.667,716	11	583.117,539 634.650,42	17.483
11	583.117,539 634.650,42	12	583.117,641 634.623,351	27.069
12	583.117,641 634.623,351	1	583.517,492 634.466,353	429.569

** Lungimile segmentelor sunt determinate în planul de proiecție Stereo 70 și sunt rotunjite la 1 milimetru.

*** Distanța dintre puncte este formată din segmente cumulate ce sunt mai mici decât valoarea 1 milimetru.

**DATE DESPRE IMOBILUL NR. 6060**

Oficiul de Cadastru și Publicitate Imobiliară NEAMT
 Biroul de Cadastru și Publicitate Imobiliară Targu-Neamt

A. Partea I. Descrierea imobilului

TEREN Extravilan

Adresa: Jud. Neamt, O.S.Pipirig,U.P.I Domesnic,u.a.68%

Nr. Crt	Nr cadastral Nr. topografic	Suprafața* (mp)	Observații / Referințe
A1	51432	28.761	Sector cadastral:138 Teren neimprejmuit; Imobil repositionat in urma lucrarilor de inregistrare sistematica.

B. Partea II. Proprietari și acte

Inscrieri privitoare la dreptul de proprietate și alte drepturi reale		Referințe
1686 / 30/01/2020		
Act Administrativ nr. Titlu de proprietate nr. 17406, din 26/11/2019 emis de CJPSDPAT NEAMT;		
B1	Intabulare, drept de PROPRIETATE, dobandit prin Reconstituire, cota actuala 1/1, cota initiala 1/1 1) ACATRINEI VARVARA 2) LĂCĂTUȘU VIORICA 3) STĂNOAIA VASILE	A1

C. Partea III. SARCINI .

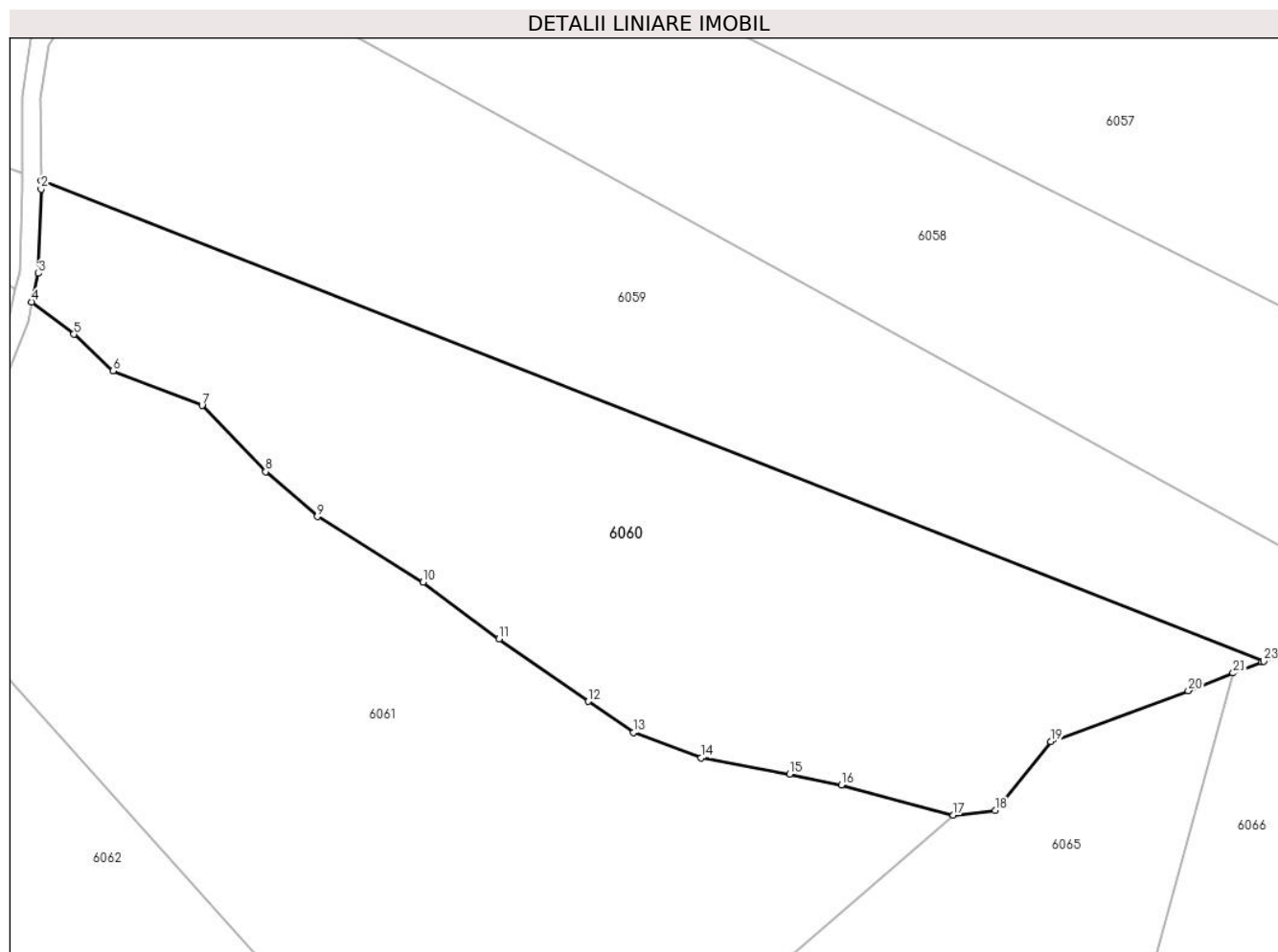
Inscrieri privind dezmembramintele dreptului de proprietate, drepturi reale de garanție și sarcini	Referințe
NU SUNT	

Anexa Nr. 1 La Partea I

Teren

Nr cadastral	Suprafața (mp)*	Observații / Referințe
51432	28.761	Imobil repositionat in urma lucrarilor de inregistrare sistematica.

* Suprafața este determinată în planul de proiecție Stereo 70.



Date referitoare la teren

Crt	Categorie folosință	Intravilan	Suprafața (mp)	Tarla	Parcelă	Nr. topo	Observații / Referințe
1	padure	NU	28.761	-	-	-	PV 820/21.06.2011

Lungime Segmente

1) Valorile lungimilor segmentelor sunt obținute din proiecție în plan.

Punct început	X / Y	Punct sfârșit	X / Y	Lungime segment (** (m)
1	583.117,641 634.623,351	2	583.117,651 634.620,723	2.628
3	583.116,77 634.593,157	4	583.114,541 634.583,798	9.621
5	583.128,355 634.573,255	6	583.141,165 634.561,356	17.484
7	583.170,27 634.549,972	8	583.191,11 634.528,318	30.053
9	583.207,978 634.513,667	10	583.242,586 634.492,275	40.686

Punct început	X / Y	Punct sfârșit	X / Y	Lungime segment (** (m)
2	583.117,651 634.620,723	3	583.116,77 634.593,157	27.58
4	583.114,541 634.583,798	5	583.128,355 634.573,255	17.378
6	583.141,165 634.561,356	7	583.170,27 634.549,972	31.252
8	583.191,11 634.528,318	9	583.207,978 634.513,667	22.342
10	583.242,586 634.492,275	11	583.267,417 634.473,682	31.021

Punct început	X / Y	Punct sfârșit	X / Y	Lungime segment (** (m)
11	583.267,417 634.473,682	12	583.296,615 634.453,28	35.62
13	583.311,432 634.443,075	14	583.333,383 634.434,786	23.464
15	583.362,433 634.429,56	16	583.379,391 634.426,029	17.322
17	583.415,998 634.416,151	18	583.429,634 634.417,659	13.719
19	583.447,927 634.440,112	20	583.492,843 634.456,774	47.907
21	583.507,455 634.462,549	22	583.516,815 634.466,249	10.065
23	583.517,492 634.466,353	1	583.117,641 634.623,351	429.569

Punct început	X / Y	Punct sfârșit	X / Y	Lungime segment (** (m)
12	583.296,615 634.453,28	13	583.311,432 634.443,075	17.991
14	583.333,383 634.434,786	15	583.362,433 634.429,56	29.516
16	583.379,391 634.426,029	17	583.415,998 634.416,151	37.916
18	583.429,634 634.417,659	19	583.447,927 634.440,112	28.962
20	583.492,843 634.456,774	21	583.507,455 634.462,549	15.712
22	583.516,815 634.466,249	23	583.517,492 634.466,353	0.685

** Lungimile segmentelor sunt determinate în planul de proiecție Stereo 70 și sunt rotunjite la 1 milimetru.

*** Distanța dintre puncte este formată din segmente cumulate ce sunt mai mici decât valoarea 1 milimetru.

**DATE DESPRE IMOBILUL NR. 6061**

Oficiul de Cadastru și Publicitate Imobiliară NEAMT
Biroul de Cadastru și Publicitate Imobiliară Targu-Neamt

A. Partea I. Descrierea imobilului

TEREN Extravilan

Adresa: Jud. Neamt

Nr. Crt	Nr cadastral Nr. topografic	Suprafața* (mp)	Observații / Referințe
A1		39.275	Sector cadastral:138 Teren neimprejmuit;

B. Partea II. Proprietari și acte

Inscrieri privitoare la dreptul de proprietate și alte drepturi reale		Referințe
/		
Act Administrativ nr. 825, din 21/06/2011 emis de PRIMARIA COMUNEI PIPIRIG (CJSDPAT NEAMT NR.8681 / 01.02.2011, HCL NR.21 / 10.12.2010 + ANEXA);		
B1	Inscrierea provizorie, drept de PROPRIETATE, dobandit prin Lege, cota actuala 1/1, cota initiala 1/1 1) VÎRVARA D IOANA	A1

C. Partea III. SARCINI .

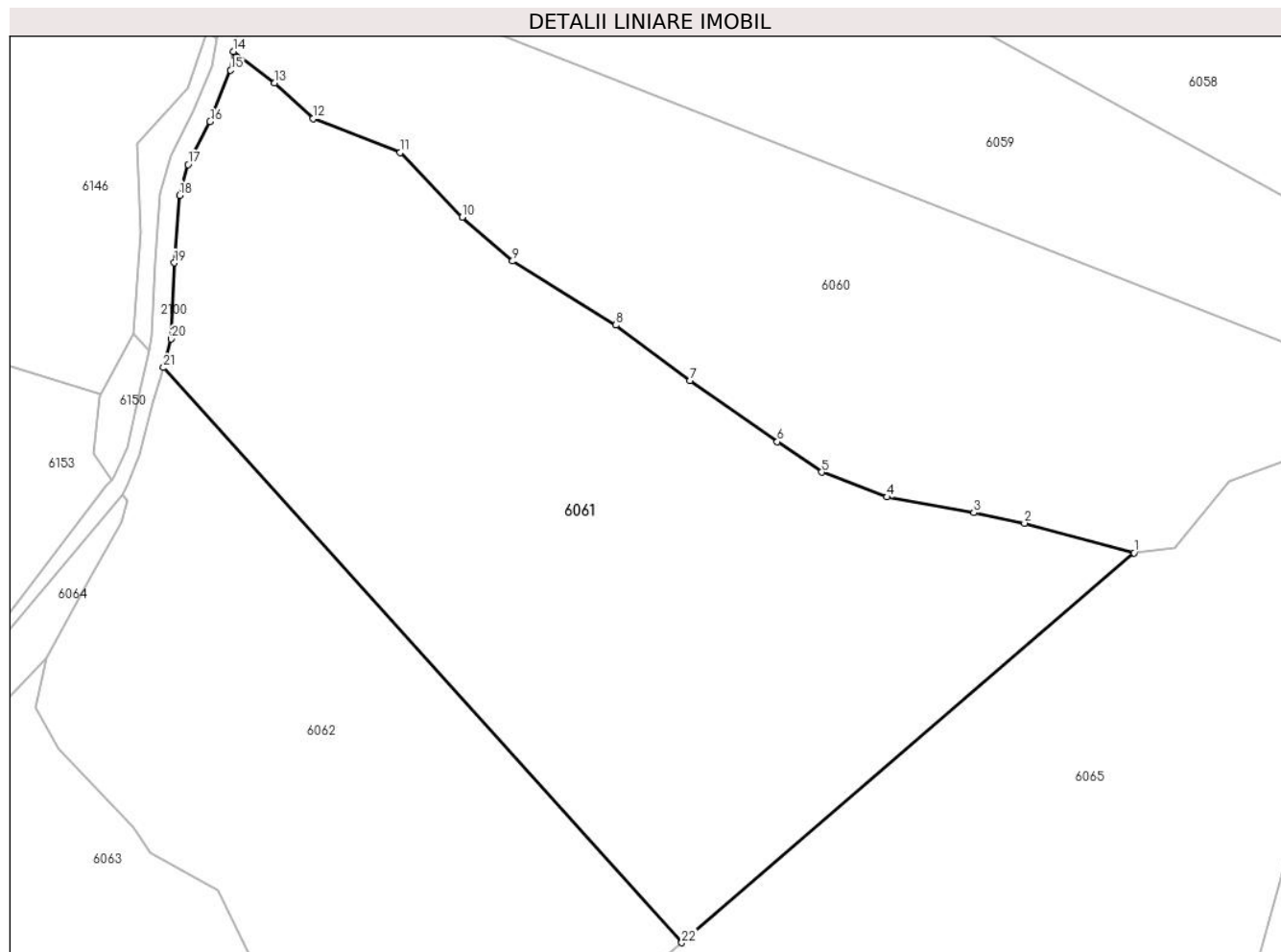
Inscrieri privind dezmembramintele dreptului de proprietate, drepturi reale de garanție și sarcini	Referințe
NU SUNT	

Anexa Nr. 1 La Partea I

Teren

Nr cadastral	Suprafața (mp)*	Observații / Referințe
	39.275	

* Suprafața este determinată în planul de proiecție Stereo 70.



Date referitoare la teren

Crt	Categorie folosință	Intravilan	Suprafața (mp)	Tarla	Parcelă	Nr. topo	Observații / Referințe
1	padure	NU	39.275	U.P. I Domesnic	u.a.69%	-	

Lungime Segmente

1) Valorile lungimilor segmentelor sunt obținute din proiecție în plan.

Punct început	X / Y	Punct sfârșit	X / Y	Lungime segment (** (m)
1	583.415,998 634.416,151	2	583.379,391 634.426,029	37.916
3	583.362,433 634.429,56	4	583.333,383 634.434,786	29.516
5	583.311,432 634.443,075	6	583.296,615 634.453,28	17.991
7	583.267,417 634.473,682	8	583.242,586 634.492,275	31.021
9	583.207,978 634.513,667	10	583.191,11 634.528,318	22.342

Punct început	X / Y	Punct sfârșit	X / Y	Lungime segment (** (m)
2	583.379,391 634.426,029	3	583.362,433 634.429,56	17.322
4	583.333,383 634.434,786	5	583.311,432 634.443,075	23.464
6	583.296,615 634.453,28	7	583.267,417 634.473,682	35.62
8	583.242,586 634.492,275	9	583.207,978 634.513,667	40.686
10	583.191,11 634.528,318	11	583.170,27 634.549,972	30.053

Punct început	X / Y	Punct sfârșit	X / Y	Lungime segment (** (m)
11	583.170,27 634.549,972	12	583.141,165 634.561,356	31.252
13	583.128,355 634.573,255	14	583.114,541 634.583,798	17.378
15	583.113,582 634.577,494	16	583.106,694 634.560,38	18.448
17	583.099,302 634.545,997	18	583.096,504 634.535,7	10.67
19	583.094,725 634.513,11	20	583.093,658 634.487,649	25.483
21	583.091,097 634.478,07	22	583.264,638 634.285,732	259.057

Punct început	X / Y	Punct sfârșit	X / Y	Lungime segment (** (m)
12	583.141,165 634.561,356	13	583.128,355 634.573,255	17.484
14	583.114,541 634.583,798	15	583.113,582 634.577,494	6.377
16	583.106,694 634.560,38	17	583.099,302 634.545,997	16.171
18	583.096,504 634.535,7	19	583.094,725 634.513,11	22.66
20	583.093,658 634.487,649	21	583.091,097 634.478,07	9.915
22	583.264,638 634.285,732	1	583.415,998 634.416,151	199.797

** Lungimile segmentelor sunt determinate în planul de proiecție Stereo 70 și sunt rotunjite la 1 milimetru.

*** Distanța dintre puncte este formată din segmente cumulate ce sunt mai mici decât valoarea 1 milimetru.

**DATE DESPRE IMOBILUL NR. 6062**

Oficiul de Cadastru și Publicitate Imobiliară NEAMT
Biroul de Cadastru și Publicitate Imobiliară Targu-Neamt

A. Partea I. Descrierea imobilului

TEREN Extravilan

Adresa: Jud. Neamt, O.S.Pipirig,U.P. I Domesnic,u.a.69%

Nr. Crt	Nr cadastral Nr. topografic	Suprafața* (mp)	Observații / Referințe
A1	51396	29.537	Sector cadastral:138 Teren neimprejmuit; Imobil repositionat in urma lucrarilor de inregistrare sistematica.

B. Partea II. Proprietari și acte

Inscrieri privitoare la dreptul de proprietate și alte drepturi reale	Referințe
23315 / 27/08/2018	
Act Administrativ nr. Titlu Proprietate nr. 19705, din 18/06/2018 emis de CJPSDPAT NEAMT (act administrativ nr Referat nr. 9307 din 09.04.2014, emis de OCPI Neamț);	
B1	A1
Intabulare, drept de PROPRIETATE, dobandit prin Reconstituire, cota actuala 17/20, cota initiala 1/1	
1) ILIE EVA 2) PRICOPIE VÎRVARA 3) PRICOPI VASILE 4) URZICĂ MARIA 5) URZICĂ ECATERINA	
31129 / 12/11/2018	
Act Notarial nr. Certificat moștenitor nr. 204, din 09/11/2018 emis de NP David Daniela;	
B2	A1
Intabulare, drept de PROPRIETATE, cu titlu de drept de MOȘTENIRE după defuncta FURTUNĂ VIORICA, dobandit prin Succesiune, cota actuala 3/20, cota initiala 3/20	
1) NEGRU MARIA	

C. Partea III. SARCINI .

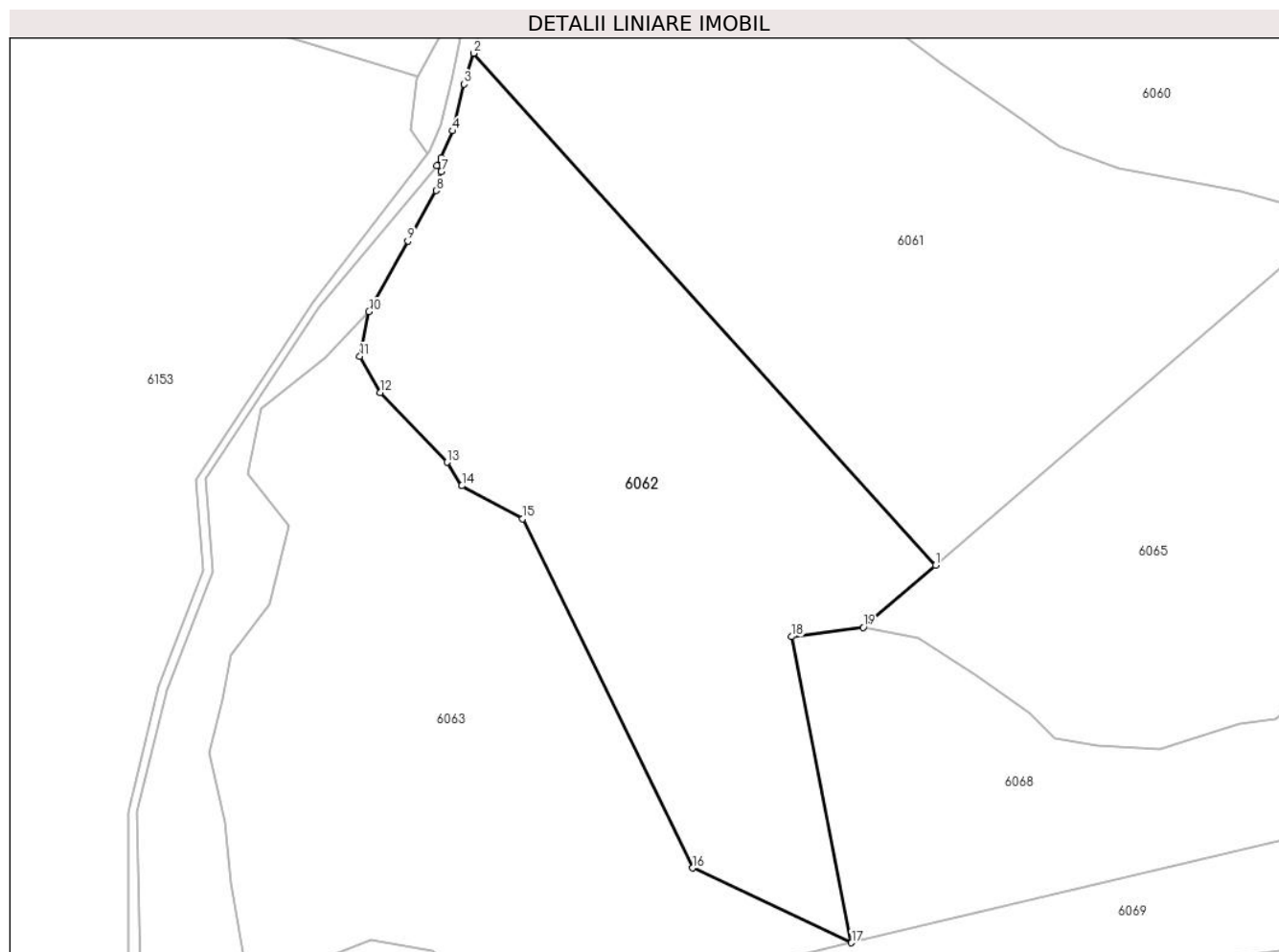
Inscrieri privind dezmembramintele dreptului de proprietate, drepturi reale de garanție și sarcini	Referințe
NU SUNT	

Anexa Nr. 1 La Partea I

Teren

Nr cadastral	Suprafața (mp)*	Observații / Referințe
51396	29.537	Imobil repositionat in urma lucrarilor de inregistrare sistematica.

* Suprafața este determinată în planul de proiecție Stereo 70.



Date referitoare la teren

Crt	Categorie folosință	Intravilan	Suprafața (mp)	Tarla	Parcelă	Nr. topo	Observații / Referințe
1	padure	NU	29.537	-	-	-	PV 826/21.06.2011

Lungime Segmente

1) Valorile lungimilor segmentelor sunt obținute din proiecție în plan.

Punct început	X / Y	Punct sfârșit	X / Y	Lungime segment (** (m)
1	583.264,638 634.285,732	2	583.091,097 634.478,07	259.057
2	583.091,097 634.478,07	3	583.087,489 634.466,482	12.137
3	583.087,489 634.466,482	4	583.083,192 634.448,902	18.098
4	583.083,192 634.448,902	5	583.078,928 634.438,868	10.902
5	583.078,928 634.438,868	6	583.077,395 634.435,748	3.476

Punct început	X / Y	Punct sfârșit	X / Y	Lungime segment (** (m)
6	583.077,395 634.435,748	7	583.078,913 634.433,669	2.574
7	583.078,913 634.433,669	8	583.076,981 634.426,455	7.468
8	583.076,981 634.426,455	9	583.066,377 634.407,49	21.728
9	583.066,377 634.407,49	10	583.051,8 634.381,021	30.217
10	583.051,8 634.381,021	11	583.048,392 634.364,251	17.113
11	583.048,392 634.364,251	12	583.056,013 634.350,649	15.591
12	583.056,013 634.350,649	13	583.081,074 634.324,439	36.263
13	583.081,074 634.324,439	14	583.086,686 634.315,649	10.429
14	583.086,686 634.315,649	15	583.109,558 634.303,213	26.034
15	583.109,558 634.303,213	16	583.173,414 634.172,073	145.861
16	583.173,414 634.172,073	17	583.233,112 634.144,019	65.961
17	583.233,112 634.144,019	18	583.210,618 634.258,92	117.082
18	583.210,618 634.258,92	19	583.237,546 634.262,509	27.166
19	583.237,546 634.262,509	1	583.264,638 634.285,732	35.683

** Lungimile segmentelor sunt determinate în planul de proiecție Stereo 70 și sunt rotunjite la 1 milimetru.

*** Distanța dintre puncte este formată din segmente cumulate ce sunt mai mici decât valoarea 1 milimetru.

**DATE DESPRE IMOBILUL NR. 6063**

Oficiul de Cadastru și Publicitate Imobiliară NEAMT
Biroul de Cadastru și Publicitate Imobiliară Targu-Neamt

A. Partea I. Descrierea imobilului

TEREN Extravilan

Adresa: Jud. Neamt

Nr. Crt	Nr cadastral Nr. topografic	Suprafața* (mp)	Observații / Referințe
A1		30.000	Sector cadastral:138 Teren neimpregmuit;

B. Partea II. Proprietari și acte

Inscrieri privitoare la dreptul de proprietate și alte drepturi reale		Referințe
/		
Act Administrativ nr. 815, din 21/06/2011 emis de PRIMARIA COMUNEI PIPIRIG (CJSDPAT NEAMT NR.8681 / 01.02.2011, HCL NR.21 / 10.12.2010 + ANEXA);		
B1	Inscrierea provizorie, drept de PROPRIETATE, dobandit prin Lege, cota actuala 1/1, cota initiala 1/1 1) DOLHESCU AI MARIA 2) PRICOPIE AI ALEXANDRU 3) PRICOPIE AI CORNEL 4) CONDAC V MARIA 5) PRICOPI V FLORIN 6) PRICOPI V VASILE 7) PRICOPIE V ADRIAN	A1

C. Partea III. SARCINI .

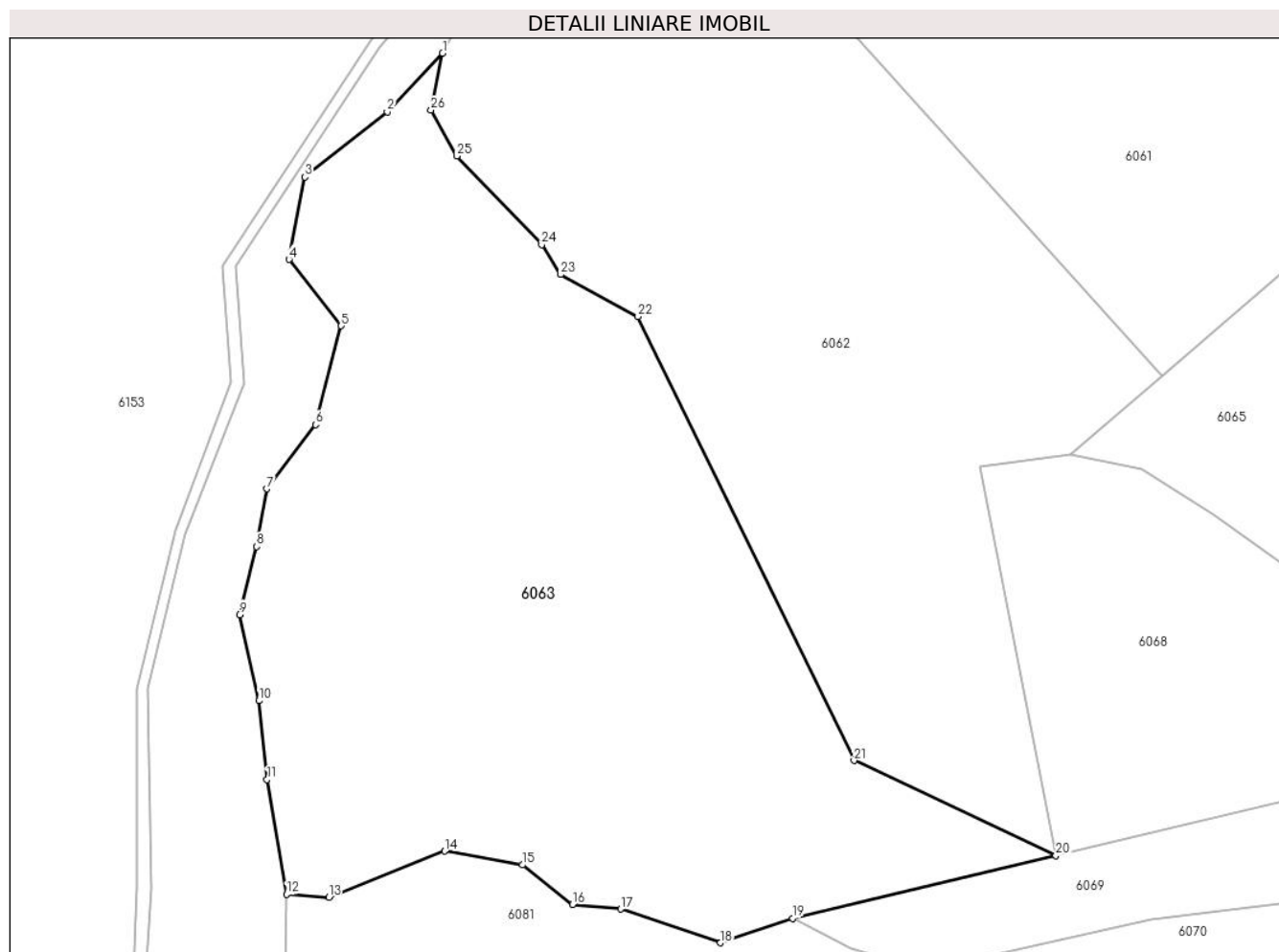
Inscrieri privind dezmembramintele dreptului de proprietate, drepturi reale de garanție și sarcini	Referințe
NU SUNT	

Anexa Nr. 1 La Partea I

Teren

Nr cadastral	Suprafața (mp)*	Observații / Referințe
	30.000	

* Suprafața este determinată în planul de proiecție Stereo 70.



Date referitoare la teren

Crt	Categorie folosință	Intravilan	Suprafața (mp)	Tarla	Parcelă	Nr. topo	Observații / Referințe
1	padure	NU	30.000	U.P. I Domesnic	u.a.69%	-	

Lungime Segmente

1) Valorile lungimilor segmentelor sunt obținute din proiecție în plan.

Punct început	X / Y	Punct sfârșit	X / Y	Lungime segment (** (m)
1	583.051,8 634.381,021	2	583.035,438 634.363,749	23.792
3	583.011,12 634.344,469	4	583.006,374 634.320,091	24.836
5	583.021,829 634.300,472	6	583.014,211 634.271,272	30.177
7	582.999,767 634.252,308	8	582.996,859 634.235,247	17.307
9	582.991,744 634.215,187	10	582.997,556 634.189,714	26.128

Punct început	X / Y	Punct sfârșit	X / Y	Lungime segment (** (m)
2	583.035,438 634.363,749	3	583.011,12 634.344,469	31.034
4	583.006,374 634.320,091	5	583.021,829 634.300,472	24.975
6	583.014,211 634.271,272	7	582.999,767 634.252,308	23.838
8	582.996,859 634.235,247	9	582.991,744 634.215,187	20.702
10	582.997,556 634.189,714	11	582.999,884 634.166,404	23.426

Punct început	X / Y	Punct sfârșit	X / Y	Lungime segment (** (m)
11	582.999,884 634.166,404	12	583.005,653 634.132,584	34.309
13	583.018,131 634.131,611	14	583.052,431 634.145,288	36.926
15	583.075,392 634.141,22	16	583.090,244 634.129,572	18.875
17	583.104,448 634.128,205	18	583.133,938 634.118,221	31.134
19	583.155,244 634.125,449	20	583.233,112 634.144,019	80.052
21	583.173,414 634.172,073	22	583.109,558 634.303,213	145.861
23	583.086,686 634.315,649	24	583.081,074 634.324,439	10.429
25	583.056,013 634.350,649	26	583.048,392 634.364,251	15.591

Punct început	X / Y	Punct sfârșit	X / Y	Lungime segment (** (m)
12	583.005,653 634.132,584	13	583.018,131 634.131,611	12.516
14	583.052,431 634.145,288	15	583.075,392 634.141,22	23.319
16	583.090,244 634.129,572	17	583.104,448 634.128,205	14.27
18	583.133,938 634.118,221	19	583.155,244 634.125,449	22.499
20	583.233,112 634.144,019	21	583.173,414 634.172,073	65.961
22	583.109,558 634.303,213	23	583.086,686 634.315,649	26.034
24	583.081,074 634.324,439	25	583.056,013 634.350,649	36.263
26	583.048,392 634.364,251	1	583.051,8 634.381,021	17.113

** Lungimile segmentelor sunt determinate în planul de proiecție Stereo 70 și sunt rotunjite la 1 milimetru.

*** Distanța dintre puncte este formată din segmente cumulate ce sunt mai mici decât valoarea 1 milimetru.

**DATE DESPRE IMOBILUL NR. 6064**

Oficiul de Cadastru și Publicitate Imobiliară NEAMT
Biroul de Cadastru și Publicitate Imobiliară Targu-Neamt

A. Partea I. Descrierea imobilului

TEREN Extravilan

Adresa: Jud. Neamt

Nr. Crt	Nr cadastral Nr. topografic	Suprafața* (mp)	Observații / Referințe
A1		Din acte: 3.760.620.000 Masurata: 9.846	Sector cadastral:138 Teren neimprejmuit; DIFERENTA DE SUPRAFATA INSCRISA IN INVENTARUL BUNURILOR DIN DOMENIUL PUBLIC AL STATULUI SE REGASESTE IN ALTE SECTOARE CADASTRALE

B. Partea II. Proprietari și acte

Inscrieri privitoare la dreptul de proprietate și alte drepturi reale		Referințe
914 / 13/07/2022		
Act Normativ nr. 982, din 29/12/1998 emis de GUVERNUL ROMÂNIEI (ORDINUL 182/26.02.2018 AVIZ CTAS 324/09.12.2020 EXTRAS DIN AMENAJAMENTUL SILVIC U.P. I PIPIRIG UA 1, 2, 3, 4%, 5%, 6%, 7%, 8%, 9%, 10);		
B0	Intabulare, drept de PROPRIETATE, dobandit prin Lege, cota actuala 1/1, cota initiala 1/1 1) STATUL ROMAN , CIF:99999999999999, -domeniul public	A1
B0	Intabulare, drept de ADMINISTRARE, dobandit prin Lege, cota actuala 1/1, cota initiala 1/1 1) RNP - ROMSILVA - PRIN DIRECTIA SILVICA NEAMT , CIF:1590120	A1

C. Partea III. SARCINI .

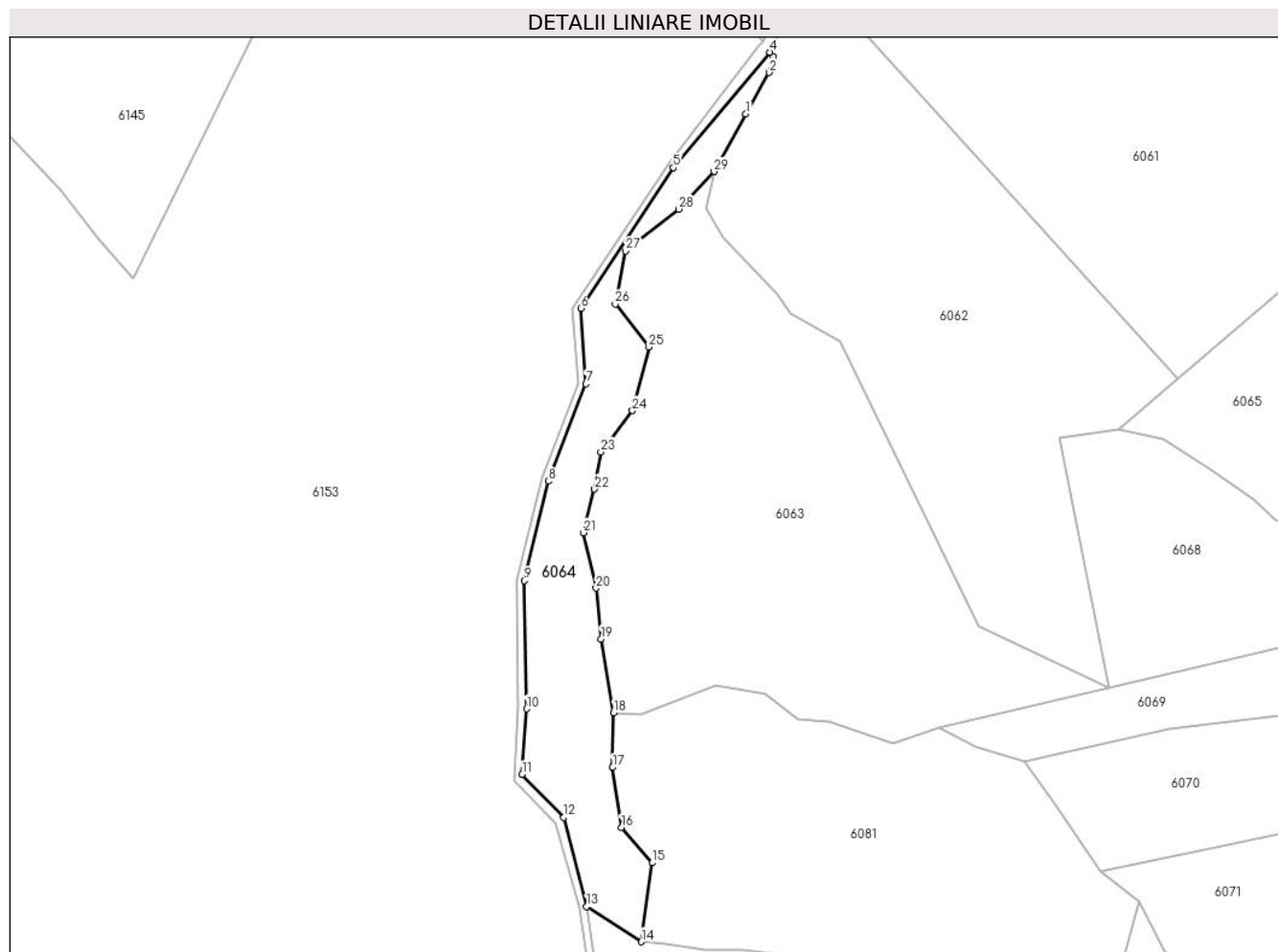
Inscrieri privind dezmembramintele dreptului de proprietate, drepturi reale de garanție și sarcini	Referințe
NU SUNT	

Anexa Nr. 1 La Partea I

Teren

Nr cadastral	Suprafața (mp)*	Observații / Referințe
	Din acte: 3.760.620.000 Masurata: 9.846	DIFERENȚA DE SUPRAFAȚA INSCRISA IN INVENTARUL BUNURILOR DIN DOMENIUL PUBLIC AL STATULUI SE REGASESTE IN ALTE SECTOARE CADASTRALE

* Suprafața este determinată în planul de proiecție Stereo 70.



Date referitoare la teren

Crt	Categorie folosință	Intra vilan	Suprafața (mp)	Tarla	Parcelă	Nr. topo	Observații / Referințe
1	padure	NU	9.846	UP I Domesnic	UA 77%, 78%	-	UP I Domesnic - Pipirig, PARTE DIN U.A 77%, PARTE DIN U.A 78%

Lungime Segmente

1) Valorile lungimilor segmentelor sunt obținute din proiecție în plan.

Punct început	X / Y	Punct sfârșit	X / Y	Lungime segment (** (m)	Punct început	X / Y	Punct sfârșit	X / Y	Lungime segment (** (m)
1	583.066,377 634.407,49	2	583.076,981 634.426,455	21.728	2	583.076,981 634.426,455	3	583.078,913 634.433,669	7.468
3	583.078,913 634.433,669	4	583.077,395 634.435,748	2.574	4	583.077,395 634.435,748	5	583.033,038 634.382,762	69.102
5	583.033,038 634.382,762	6	582.990,523 634.318,171	77.327	6	582.990,523 634.318,171	7	582.992,982 634.283,49	34.768
7	582.992,982 634.283,49	8	582.975,665 634.238,825	47.904	8	582.975,665 634.238,825	9	582.964,624 634.193,178	46.963

Punct început	X / Y	Punct sfârșit	X / Y	Lungime segment (** (m)
9	582.964,624 634.193,178	10	582.965,692 634.134,337	58.851
11	582.963,586 634.104,195	12	582.982,7 634.084,474	27.464
13	582.993,2 634.043,556	14	583.018,36 634.027,366	29.919
15	583.023,381 634.063,677	16	583.009,201 634.079,899	21.546
17	583.005,136 634.107,461	18	583.005,653 634.132,584	25.128
19	582.999,884 634.166,404	20	582.997,556 634.189,714	23.426
21	582.991,744 634.215,187	22	582.996,859 634.235,247	20.702
23	582.999,767 634.252,308	24	583.014,211 634.271,272	23.838
25	583.021,829 634.300,472	26	583.006,374 634.320,091	24.975
27	583.011,12 634.344,469	28	583.035,438 634.363,749	31.034
29	583.051,8 634.381,021	1	583.066,377 634.407,49	30.217

Punct început	X / Y	Punct sfârșit	X / Y	Lungime segment (** (m)
10	582.965,692 634.134,337	11	582.963,586 634.104,195	30.215
12	582.982,7 634.084,474	13	582.993,2 634.043,556	42.244
14	583.018,36 634.027,366	15	583.023,381 634.063,677	36.657
16	583.009,201 634.079,899	17	583.005,136 634.107,461	27.86
18	583.005,653 634.132,584	19	582.999,884 634.166,404	34.309
20	582.997,556 634.189,714	21	582.991,744 634.215,187	26.128
22	582.996,859 634.235,247	23	582.999,767 634.252,308	17.307
24	583.014,211 634.271,272	25	583.021,829 634.300,472	30.177
26	583.006,374 634.320,091	27	583.011,12 634.344,469	24.836
28	583.035,438 634.363,749	29	583.051,8 634.381,021	23.792

** Lungimile segmentelor sunt determinate în planul de proiecție Stereo 70 și sunt rotunjite la 1 milimetru.

*** Distanța dintre puncte este formată din segmente cumulate ce sunt mai mici decât valoarea 1 milimetru.

**DATE DESPRE IMOBILUL NR. 6065**

Oficiul de Cadastru și Publicitate Imobiliară NEAMT
Biroul de Cadastru și Publicitate Imobiliară Targu-Neamt

A. Partea I. Descrierea imobilului

TEREN Extravilan

Adresa: Jud. Neamt

Nr. Crt	Nr cadastral Nr. topografic	Suprafața* (mp)	Observații / Referințe
A1		30.000	Sector cadastral:138 Teren neimpregmuit;

B. Partea II. Proprietari și acte

Inscrieri privitoare la dreptul de proprietate și alte drepturi reale		Referințe
/		
Act Administrativ nr. 824, din 21/06/2011 emis de PRIMARIA COMUNEI PIPIRIG (CJSDPAT NEAMT NR.8681 / 01.02.2011, HCL NR.21 / 10.12.2010 + ANEXA);		
B1	Inscrierea provizorie, drept de PROPRIETATE, dobandit prin Lege, cota actuala 1/1, cota initiala 1/1 1) CIOHOREANU V NECULAI 2) CIHOREANU V EVA	A1

C. Partea III. SARCINI .

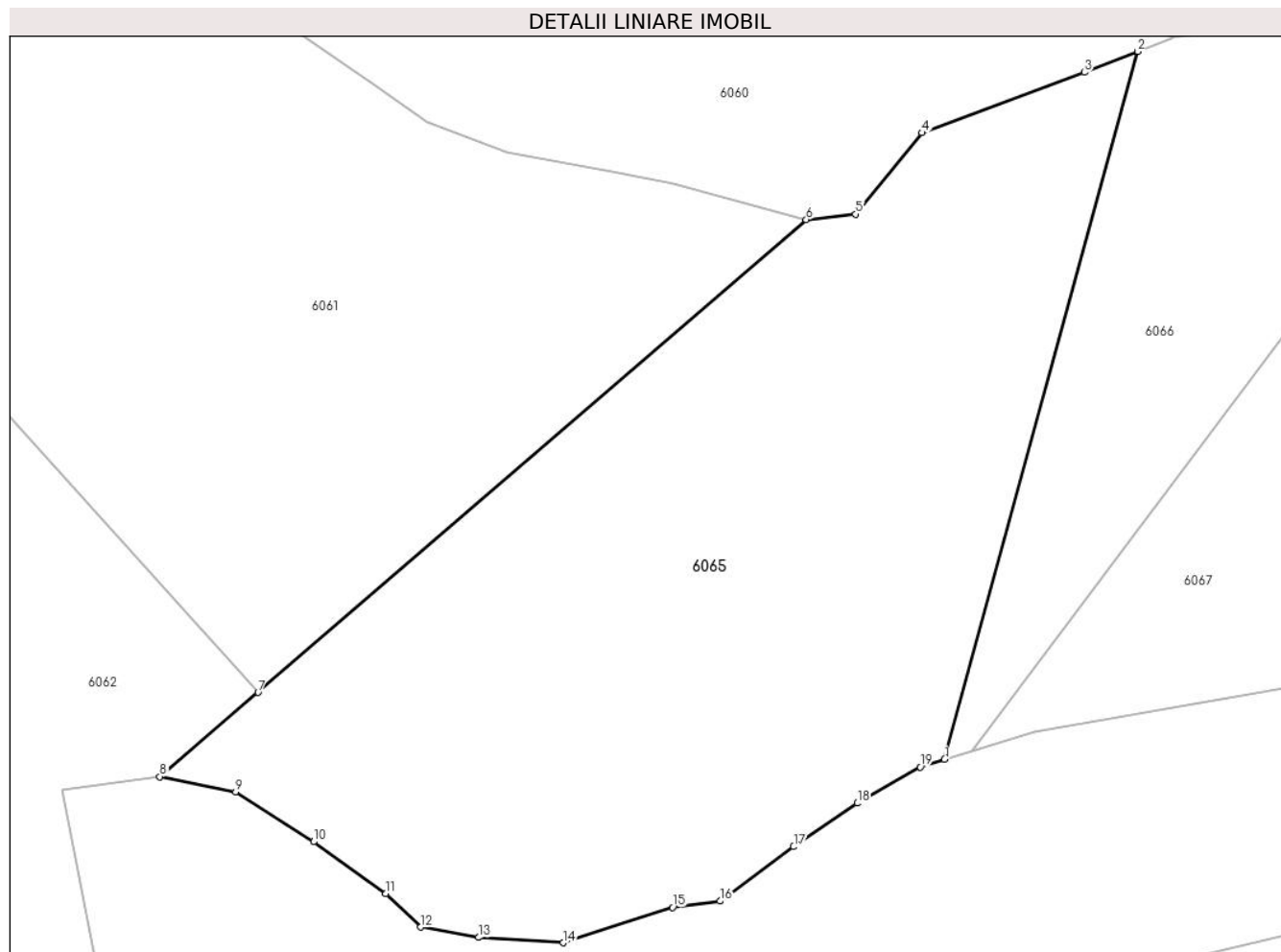
Inscrieri privind dezmembramintele dreptului de proprietate, drepturi reale de garanție și sarcini	Referințe
NU SUNT	

Anexa Nr. 1 La Partea I

Teren

Nr cadastral	Suprafața (mp)*	Observații / Referințe
	30.000	

* Suprafața este determinată în planul de proiecție Stereo 70.



Date referitoare la teren

Crt	Categorie folosință	Intravilan	Suprafața (mp)	Tarla	Parcelă	Nr. topo	Observații / Referințe
1	padure	NU	30.000	U.P. I Domesnic	u.a.69%	-	

Lungime Segmente

1) Valorile lungimilor segmentelor sunt obținute din proiecție în plan.

Punct început	X / Y	Punct sfârșit	X / Y	Lungime segment (** (m)
1	583.454,216 634.267,279	2	583.507,455 634.462,549	202.398
2	583.507,455 634.462,549	3	583.492,843 634.456,774	15.712
3	583.492,843 634.456,774	4	583.447,927 634.440,112	47.907
4	583.447,927 634.440,112	5	583.429,634 634.417,659	28.962
5	583.429,634 634.417,659	6	583.415,998 634.416,151	13.719

Punct început	X / Y	Punct sfârșit	X / Y	Lungime segment (** (m)
6	583.415,998 634.416,151	7	583.264,638 634.285,732	199.797
7	583.264,638 634.285,732	8	583.237,546 634.262,509	35.683
8	583.237,546 634.262,509	9	583.258,415 634.258,348	21.28
9	583.258,415 634.258,348	10	583.279,939 634.244,522	25.582
10	583.279,939 634.244,522	11	583.299,897 634.230,217	24.555
11	583.299,897 634.230,217	12	583.309,511 634.220,991	13.325
12	583.309,511 634.220,991	13	583.325,507 634.218,147	16.247
13	583.325,507 634.218,147	14	583.348,917 634.216,692	23.455
14	583.348,917 634.216,692	15	583.379,051 634.226,445	31.673
15	583.379,051 634.226,445	16	583.392,24 634.228,2	13.305
16	583.392,24 634.228,2	17	583.412,513 634.243,182	25.208
17	583.412,513 634.243,182	18	583.430,064 634.255,199	21.271
18	583.430,064 634.255,199	19	583.447,498 634.265,194	20.096
19	583.447,498 634.265,194	1	583.454,216 634.267,279	7.034

** Lungimile segmentelor sunt determinate în planul de proiecție Stereo 70 și sunt rotunjite la 1 milimetru.

*** Distanța dintre puncte este formată din segmente cumulate ce sunt mai mici decât valoarea 1 milimetru.

**DATE DESPRE IMOBILUL NR. 6066**

Oficiul de Cadastru și Publicitate Imobiliară NEAMT
 Biroul de Cadastru și Publicitate Imobiliară Targu-Neamt

A. Partea I. Descrierea imobilului

TEREN Extravilan

Adresa: Jud. Neamt, O.S.Pipirig,U.P. I Domesnic,u.a.69%

Nr. Crt	Nr cadastral Nr. topografic	Suprafața* (mp)	Observații / Referințe
A1	51391	11.000	Sector cadastral:138 Teren neimprejmuit; Imobil repositionat in urma lucrarilor de inregistrare sistematica.

B. Partea II. Proprietari și acte

Inscrieri privitoare la dreptul de proprietate și alte drepturi reale		Referințe
1679 / 30/01/2020		
Act Administrativ nr. Titlu de proprietate nr. 17406, din 26/11/2019 emis de CJPSDPAT NEAMT;		
B1	Intabulare, drept de PROPRIETATE, dobandit prin Reconstituire, cota actuala 1/1, cota initiala 1/1 1) ACATRINEI VARVARA 2) LĂCĂTUȘU VIORICA 3) STĂNOAIA VASILE	A1

C. Partea III. SARCINI .

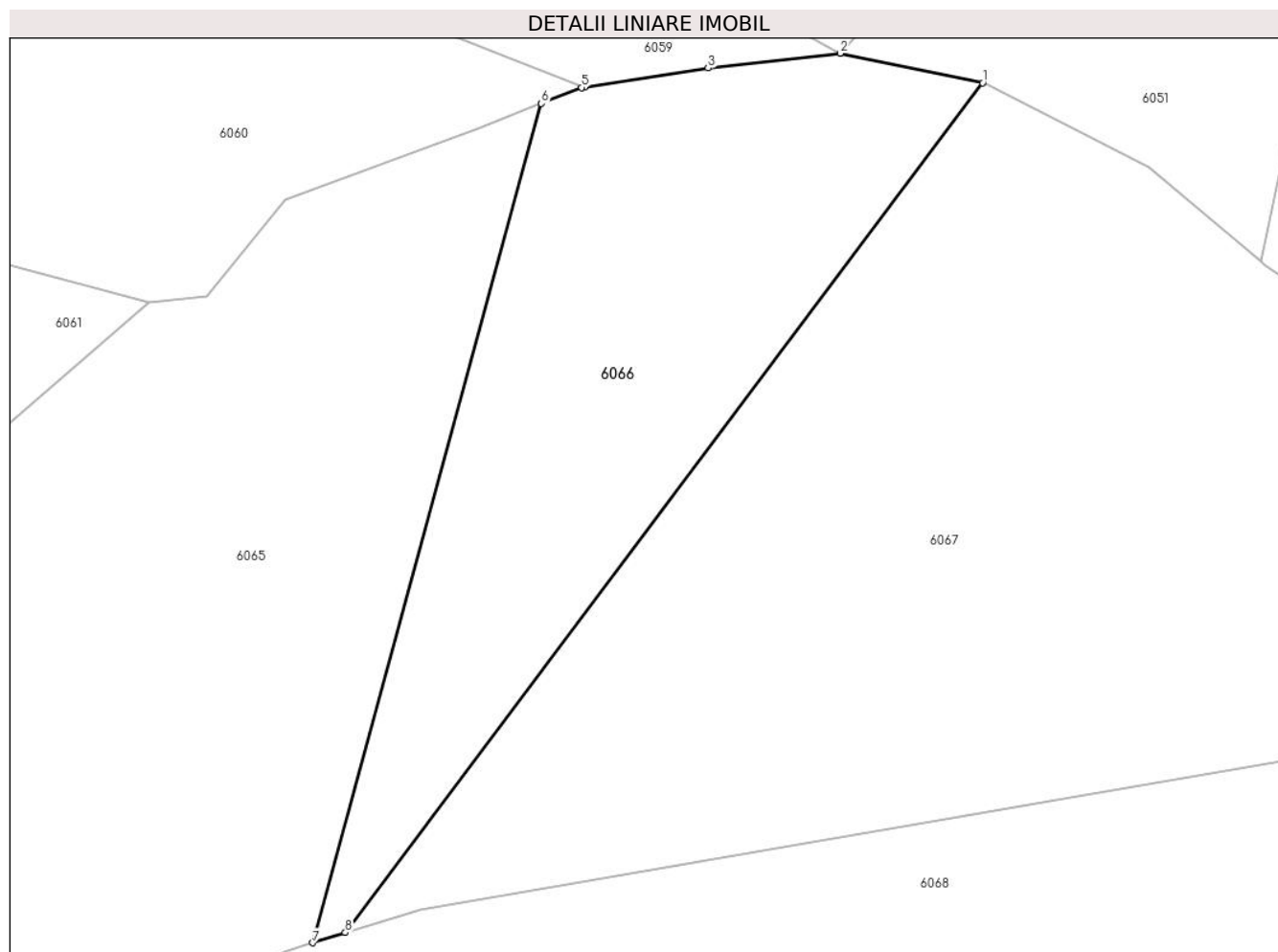
Inscrieri privind dezmembramintele dreptului de proprietate, drepturi reale de garanție și sarcini	Referințe
NU SUNT	

Anexa Nr. 1 La Partea I

Teren

Nr cadastral	Suprafața (mp)*	Observații / Referințe
51391	11.000	Imobil repositionat in urma lucrarilor de inregistrare sistematica.

* Suprafața este determinată în planul de proiecție Stereo 70.



Date referitoare la teren

Crt	Categorie folosință	Intravilan	Suprafața (mp)	Tarla	Parcelă	Nr. topo	Observații / Referințe
1	padure	NU	11.000	-	-	-	PV 820/21.06.2011

Lungime Segmente

1) Valorile lungimilor segmentelor sunt obținute din proiecție în plan.

Punct început	X / Y	Punct sfârșit	X / Y	Lungime segment (** (m)
1	583.610,173 634.467,378	2	583.576,993 634.474,244	33.883
2	583.576,993 634.474,244	3	583.546,305 634.470,785	30.882
3	583.546,305 634.470,785	4	583.517,492 634.466,353	29.152
4	583.517,492 634.466,353	5	583.516,815 634.466,249	0.685
5	583.516,815 634.466,249	6	583.507,455 634.462,549	10.065

Punct început	X / Y	Punct sfârșit	X / Y	Lungime segment (** (m)
6	583.507,455 634.462,549	7	583.454,216 634.267,279	202.398
7	583.454,216 634.267,279	8	583.461,795 634.269,631	7.936
8	583.461,795 634.269,631	1	583.610,173 634.467,378	247.224

** Lungimile segmentelor sunt determinate în planul de proiecție Stereo 70 și sunt rotunjite la 1 milimetru.

*** Distanța dintre puncte este formată din segmente cumulate ce sunt mai mici decât valoarea 1 milimetru.

**DATE DESPRE IMOBILUL NR. 6067**

Oficiul de Cadastru și Publicitate Imobiliară NEAMT
Biroul de Cadastru și Publicitate Imobiliară Targu-Neamt

A. Partea I. Descrierea imobilului

TEREN Extravilan

Adresa: Jud. Neamt, O.S.Pipirig,U.P. I Domesnic,u.a.69%

Nr. Crt	Nr cadastral Nr. topografic	Suprafața* (mp)	Observații / Referințe
A1	51398	30.000	Sector cadastral:138 Teren neimprejmuit; Imobil repositionat in urma lucrarilor de inregistrare sistematica.

B. Partea II. Proprietari și acte

Inscrieri privitoare la dreptul de proprietate și alte drepturi reale	Referințe
32618 / 15/10/2015	
Act Administrativ nr. 15972 - titlu de proprietate, din 26/05/2015 emis de CJPSDPAT NEAMT (tabel parcelar tarla O.S. Pipirig – UP I Domesnic – u.a. 69,70; plan parcelar tarla O.S. Pipirig – UP I Domesnic – u.a. 69,70);	
B1	A1
Intabulare, drept de PROPRIETATE, dobandit prin Lege, cota actuala 1/1, cota initiala 1/1 1) ACATRINEI GHEORGHE	

C. Partea III. SARCINI .

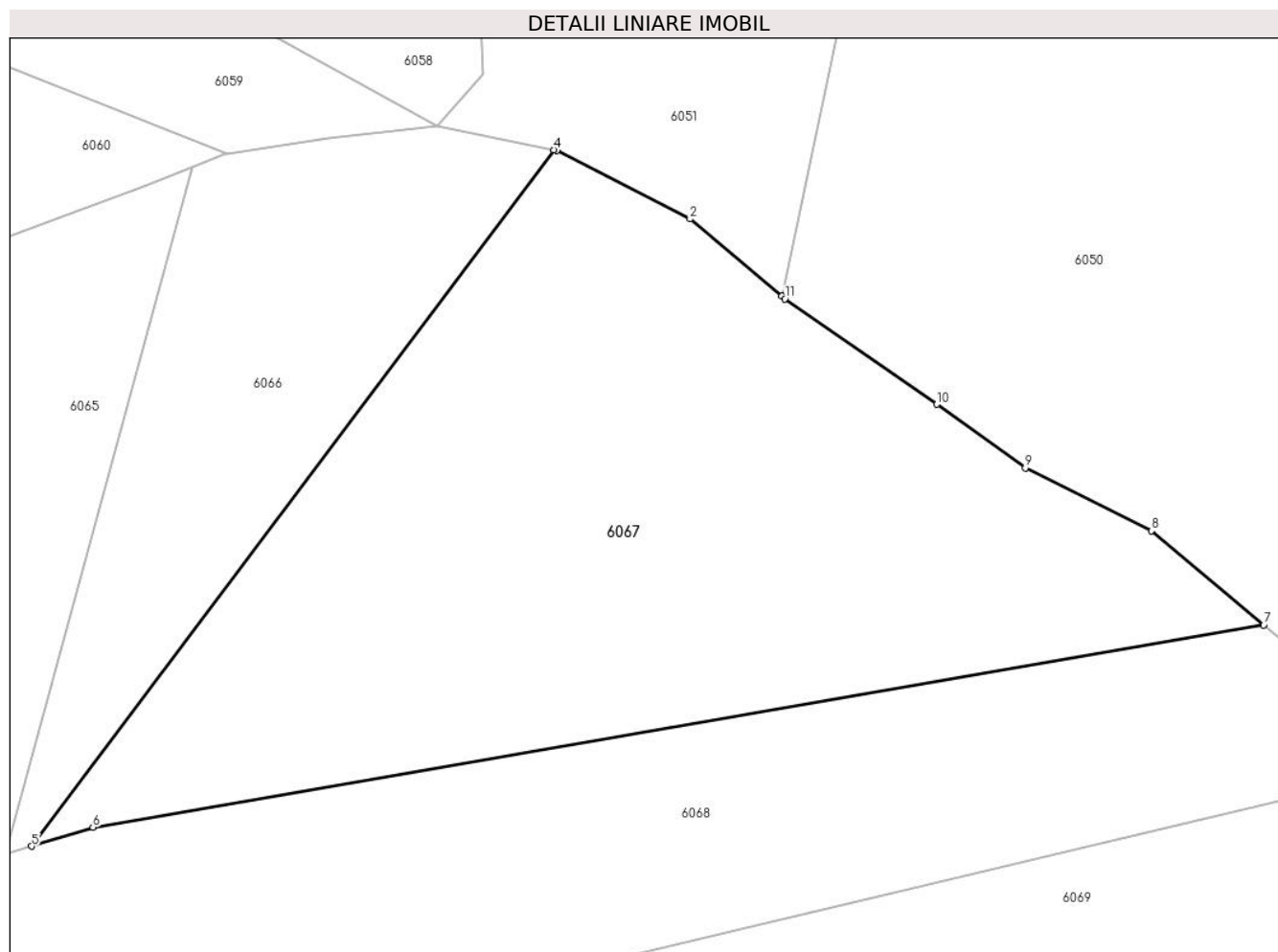
Inscrieri privind dezmembramintele dreptului de proprietate, drepturi reale de garanție și sarcini	Referințe
NU SUNT	

Anexa Nr. 1 La Partea I

Teren

Nr cadastral	Suprafața (mp)*	Observații / Referințe
51398	30.000	Imobil repositionat in urma lucrarilor de inregistrare sistematica.

* Suprafața este determinată în planul de proiecție Stereo 70.



Date referitoare la teren

Crt	Categorie folosință	Intravilan	Suprafața (mp)	Tarla	Parcelă	Nr. topo	Observații / Referințe
1	padure	NU	30.000	-	-	-	PV 819/21.06.2011

Lungime Segmente

1) Valorile lungimilor segmentelor sunt obținute din proiecție în plan.

Punct început	X / Y	Punct sfârșit	X / Y	Lungime segment (** (m)
1	583.674,958 634.425,776	2	583.648,903 634.447,754	34.087
2	583.648,903 634.447,754	3	583.611,082 634.467,19	42.523
3	583.611,082 634.467,19	4	583.610,173 634.467,378	0.928
4	583.610,173 634.467,378	5	583.461,795 634.269,631	247.224
5	583.461,795 634.269,631	6	583.479,205 634.275,034	18.229

Punct început	X / Y	Punct sfârșit	X / Y	Lungime segment (** (m)
6	583.479,205 634.275,034	7	583.811,949 634.332,497	337.669
7	583.811,949 634.332,497	8	583.779,992 634.359,202	41.646
8	583.779,992 634.359,202	9	583.744,199 634.377,064	40.002
9	583.744,199 634.377,064	10	583.719,051 634.395,107	30.951
10	583.719,051 634.395,107	11	583.675,855 634.425,019	52.542
11	583.675,855 634.425,019	1	583.674,958 634.425,776	1.174

** Lungimile segmentelor sunt determinate în planul de proiecție Stereo 70 și sunt rotunjite la 1 milimetru.

*** Distanța dintre puncte este formată din segmente cumulate ce sunt mai mici decât valoarea 1 milimetru.

**DATE DESPRE IMOBILUL NR. 6068**

Oficiul de Cadastru și Publicitate Imobiliară NEAMT
Biroul de Cadastru și Publicitate Imobiliară Targu-Neamt

A. Partea I. Descrierea imobilului

TEREN Extravilan

Adresa: Jud. Neamt, O.S.Pipirig,U.P. I Domesnic,u.a.69%

Nr. Crt	Nr cadastral Nr. topografic	Suprafața* (mp)	Observații / Referințe
A1	51399	40.000	Sector cadastral:138 Teren neimprejmuit; Imobil repositionat in urma lucrarilor de inregistrare sistematica.

B. Partea II. Proprietari și acte

Inscrieri privitoare la dreptul de proprietate și alte drepturi reale		Referințe
19059 / 23/07/2019		
Act Administrativ nr. 20584 - titlu de proprietate, din 08/05/2019 emis de CJPSDPAT NEAMT;		
B1	Intabulare, drept de PROPRIETATE, dobandit prin Reconstituire, cota actuala 1/1, cota initiala 1/1 1) STĂNOAE VASILE, decedat 2) STĂNOAIA DUMITRU 3) STĂNOAEI IOAN 4) AVĂRVAREI EVA 5) STĂNOAIA COSTICĂ	A1

C. Partea III. SARCINI .

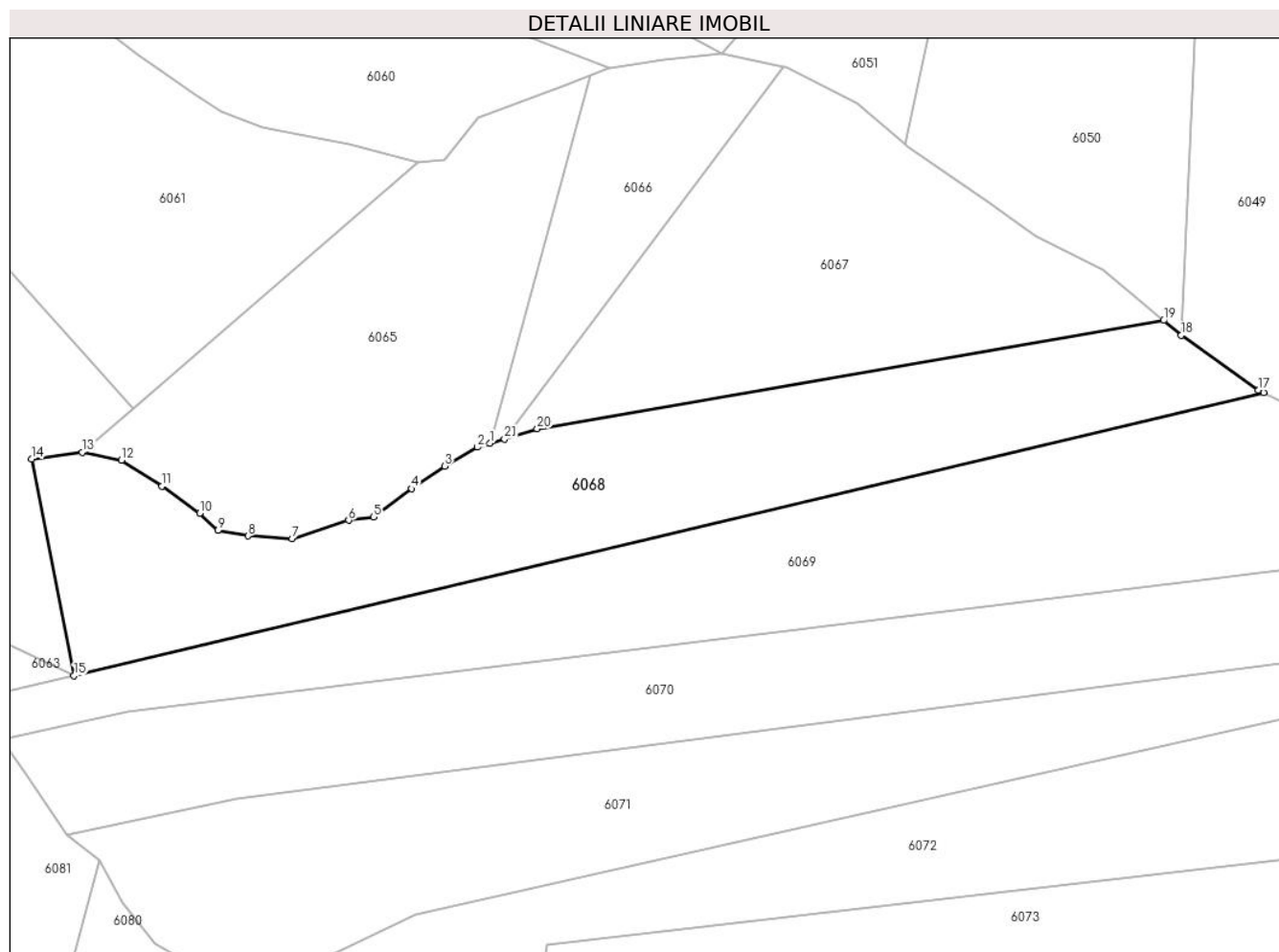
Inscrieri privind dezmembramintele dreptului de proprietate, drepturi reale de garanție și sarcini	Referințe
NU SUNT	

Anexa Nr. 1 La Partea I

Teren

Nr cadastral	Suprafața (mp)*	Observații / Referințe
51399	40.000	Imobil repositionat in urma lucrarilor de inregistrare sistematica.

* Suprafața este determinată în planul de proiecție Stereo 70.



Date referitoare la teren

Crt	Categorie folosință	Intra vilan	Suprafața (mp)	Tarla	Parcelă	Nr. topo	Observații / Referințe
1	padure	NU	40.000	-	-	-	PV 818/21.06.2011

Lungime Segmente

1) Valorile lungimilor segmentelor sunt obținute din proiecție în plan.

Punct început	X / Y	Punct sfârșit	X / Y	Lungime segment (** (m)
1	583.454,216 634.267,279	2	583.447,498 634.265,194	7.034
3	583.430,064 634.255,199	4	583.412,513 634.243,182	21.271
5	583.392,24 634.228,2	6	583.379,051 634.226,445	13.305
7	583.348,917 634.216,692	8	583.325,507 634.218,147	23.455
9	583.309,511 634.220,991	10	583.299,897 634.230,217	13.325

Punct început	X / Y	Punct sfârșit	X / Y	Lungime segment (** (m)
2	583.447,498 634.265,194	3	583.430,064 634.255,199	20.096
4	583.412,513 634.243,182	5	583.392,24 634.228,2	25.208
6	583.379,051 634.226,445	7	583.348,917 634.216,692	31.673
8	583.325,507 634.218,147	9	583.309,511 634.220,991	16.247
10	583.299,897 634.230,217	11	583.279,939 634.244,522	24.555

Punct început	X / Y	Punct sfârșit	X / Y	Lungime segment (** (m)
11	583.279,939 634.244,522	12	583.258,415 634.258,348	25.582
13	583.237,546 634.262,509	14	583.210,618 634.258,92	27.166
15	583.233,112 634.144,019	16	583.865,184 634.294,179	649.664
17	583.862,366 634.295,553	18	583.821,383 634.324,613	50.24
19	583.811,949 634.332,497	20	583.479,205 634.275,034	337.669
21	583.461,795 634.269,631	1	583.454,216 634.267,279	7.936

Punct început	X / Y	Punct sfârșit	X / Y	Lungime segment (** (m)
12	583.258,415 634.258,348	13	583.237,546 634.262,509	21.28
14	583.210,618 634.258,92	15	583.233,112 634.144,019	117.082
16	583.865,184 634.294,179	17	583.862,366 634.295,553	3.135
18	583.821,383 634.324,613	19	583.811,949 634.332,497	12.295
20	583.479,205 634.275,034	21	583.461,795 634.269,631	18.229

** Lungimile segmentelor sunt determinate în planul de proiecție Stereo 70 și sunt rotunjite la 1 milimetru.

*** Distanța dintre puncte este formată din segmente cumulate ce sunt mai mici decât valoarea 1 milimetru.

**DATE DESPRE IMOBILUL NR. 6069**

Oficiul de Cadastru și Publicitate Imobiliară NEAMT
Biroul de Cadastru și Publicitate Imobiliară Targu-Neamt

A. Partea I. Descrierea imobilului

TEREN Extravilan

Adresa: Jud. Neamt, O.S.Pipirig,U.P. I Domesnic,u.a.69%

Nr. Crt	Nr cadastral Nr. topografic	Suprafața* (mp)	Observații / Referințe
A1	51400	45.000	Sector cadastral:138 Teren neimprejmuit; Imobil repositionat in urma lucrarilor de inregistrare sistematica.

B. Partea II. Proprietari și acte

Inscrieri privitoare la dreptul de proprietate și alte drepturi reale	Referințe
32620 / 15/10/2015	
Act Administrativ nr. 15973 - titlu de proprietate, din 26/05/2015 emis de CJPSDPAT NEAMT (tabel parcelar tarla O.S. Pipirig - UP I Domesnic - u.a. 69,70; plan parcelar tarla O.S. Pipirig - UP I Domesnic - u.a. 69,70);	
B1	A1
Intabulare, drept de PROPRIETATE, dobandit prin Lege, cota actuala 1/1, cota initiala 1/1 1) BALMUȘ DUMITRU	

C. Partea III. SARCINI .

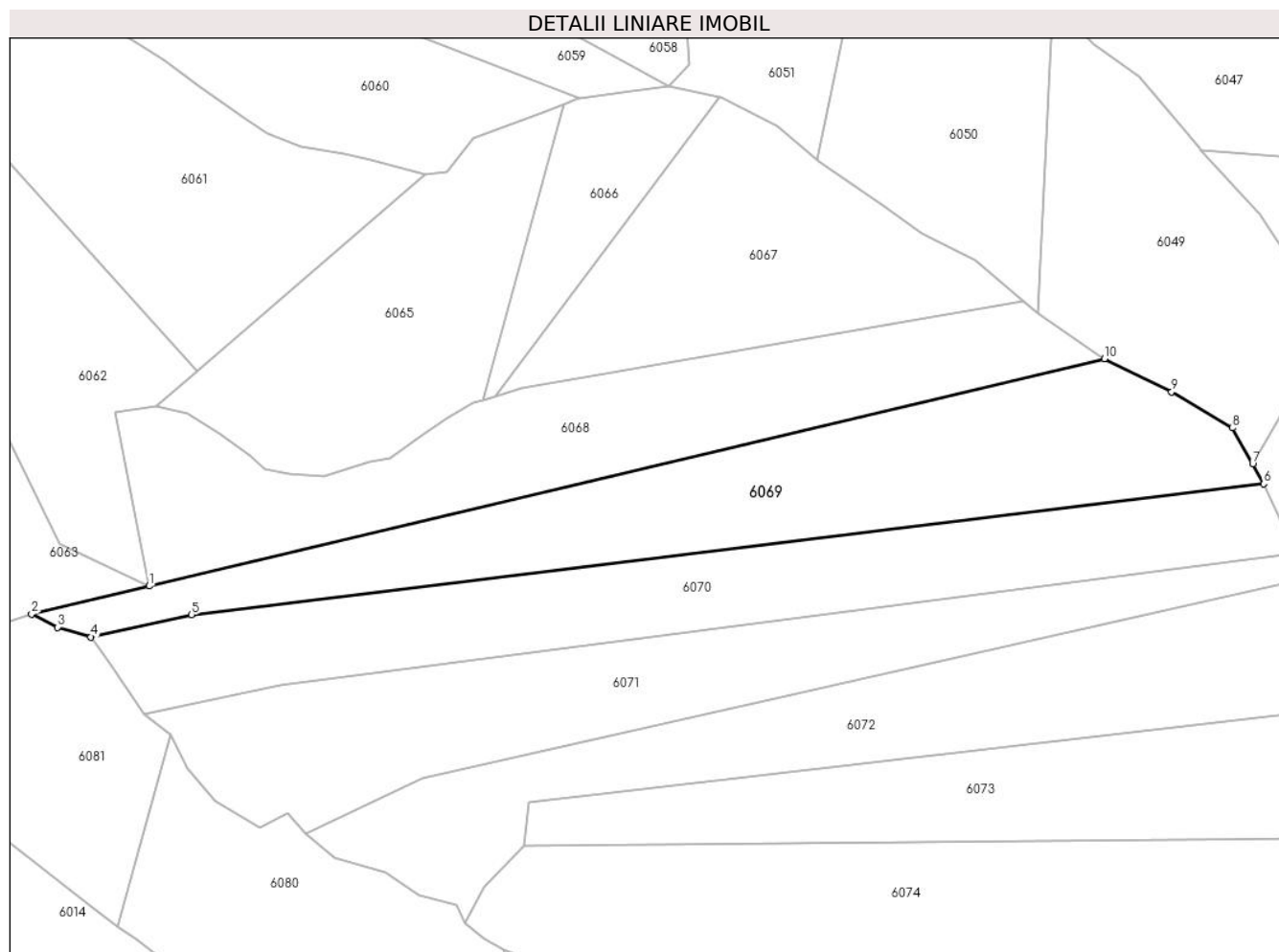
Inscrieri privind dezmembramintele dreptului de proprietate, drepturi reale de garanție și sarcini	Referințe
NU SUNT	

Anexa Nr. 1 La Partea I

Teren

Nr cadastral	Suprafața (mp)*	Observații / Referințe
51400	45.000	Imobil repositionat in urma lucrarilor de inregistrare sistematica.

* Suprafața este determinată în planul de proiecție Stereo 70.



Date referitoare la teren

Crt	Categorie folosință	Intra vilan	Suprafața (mp)	Tarla	Parcelă	Nr. topo	Observații / Referințe
1	padure	NU	45.000	-	-	-	PV 814/21.06.2011

Lungime Segmente

1) Valorile lungimilor segmentelor sunt obținute din proiecție în plan.

Punct început	X / Y	Punct sfârșit	X / Y	Lungime segment (** (m)
1	583.233,112 634.144,019	2	583.155,244 634.125,449	80.052
2	583.155,244 634.125,449	3	583.172,378 634.116,717	19.231
3	583.172,378 634.116,717	4	583.194,546 634.110,227	23.098
4	583.194,546 634.110,227	5	583.261,153 634.124,988	68.223
5	583.261,153 634.124,988	6	583.970,621 634.211,624	714.738

Punct început	X / Y	Punct sfârșit	X / Y	Lungime segment (** (m)
6	583.970,621 634.211,624	7	583.963,339 634.224,633	14.908
7	583.963,339 634.224,633	8	583.949,965 634.248,523	27.379
8	583.949,965 634.248,523	9	583.909,743 634.272,449	46.8
9	583.909,743 634.272,449	10	583.865,184 634.294,179	49.575
10	583.865,184 634.294,179	1	583.233,112 634.144,019	649.664

** Lungimile segmentelor sunt determinate în planul de proiecție Stereo 70 și sunt rotunjite la 1 milimetru.

*** Distanța dintre puncte este formată din segmente cumulate ce sunt mai mici decât valoarea 1 milimetru.

**DATE DESPRE IMOBILUL NR. 6070**

Oficiul de Cadastru și Publicitate Imobiliară NEAMT
Biroul de Cadastru și Publicitate Imobiliară Targu-Neamt

A. Partea I. Descrierea imobilului

TEREN Extravilan

Adresa: Jud. Neamt, O.S.Pipirig,U.P. I Domesnic,u.a.69%

Nr. Crt	Nr cadastral Nr. topografic	Suprafața* (mp)	Observații / Referințe
A1	51401	40.000	Sector cadastral:138 Teren neimprejmuit; Imobil repositionat in urma lucrarilor de inregistrare sistematica.

B. Partea II. Proprietari și acte

Inscrieri privitoare la dreptul de proprietate și alte drepturi reale		Referințe
18671 / 24/08/2021		
Act Administrativ nr. Titlu de proprietate nr. 21932, din 03/06/2021 emis de CJPSDPAT NEAMT;		
B1	Intabulare, drept de PROPRIETATE, dobandit prin Reconstituire, cota actuala 1/1, cota initiala 1/1 1) FURTUNĂ NECULAI 2) IACOB SOFICA 3) CAPRĂ VASILE 4) LUPU ANETA 5) FURTUNĂ TOADER 6) FURTUNĂ IOAN 7) GHIORGHITĂ ELENA 8) LUP JANA 9) DOLHESCU VARVARA	A1

C. Partea III. SARCINI .

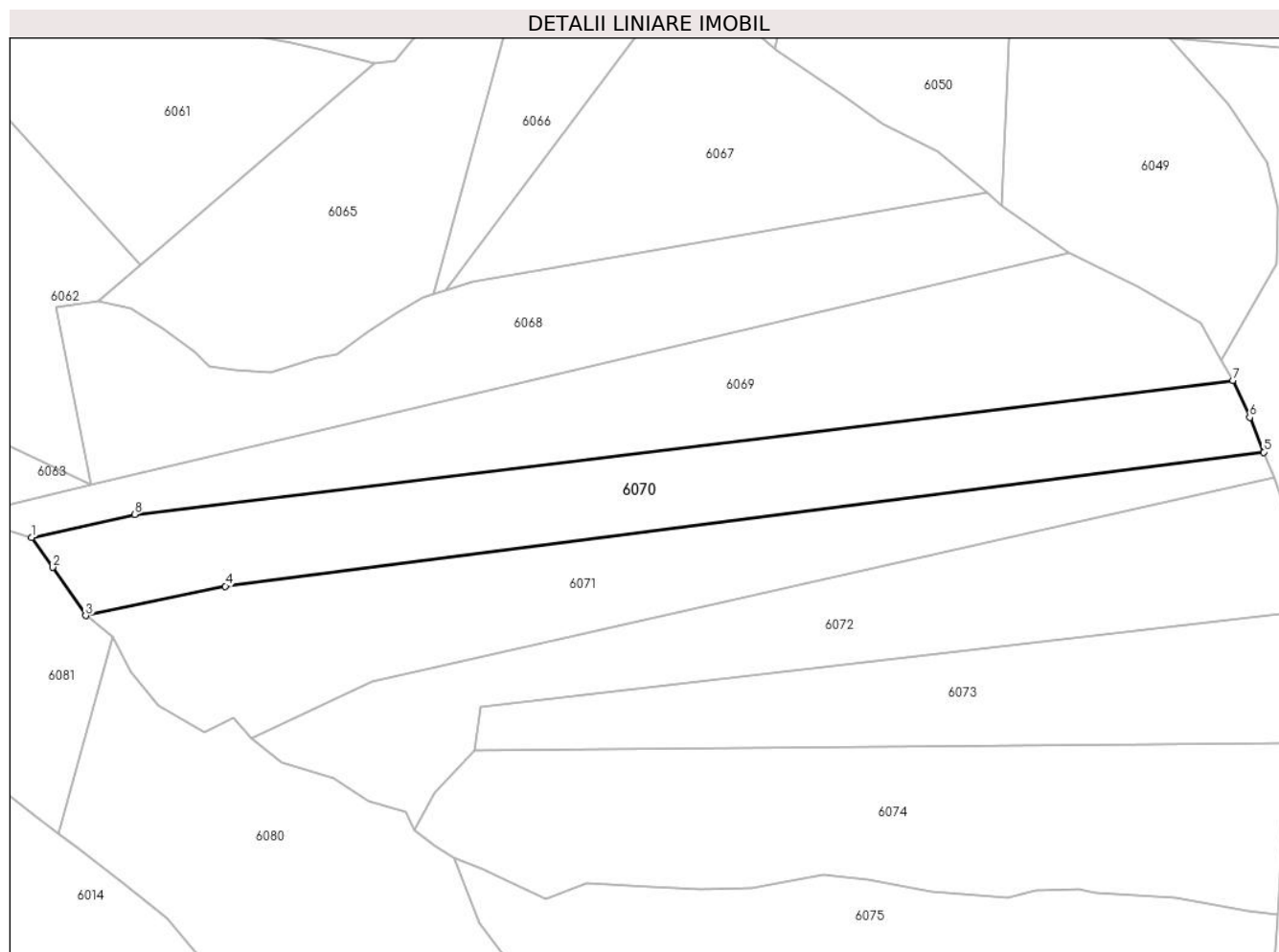
Inscrieri privind dezmembramintele dreptului de proprietate, drepturi reale de garanție și sarcini	Referințe
NU SUNT	

Anexa Nr. 1 La Partea I

Teren

Nr cadastral	Suprafața (mp)*	Observații / Referințe
51401	40.000	Imobil repositionat in urma lucrarilor de inregistrare sistematica.

* Suprafața este determinată în planul de proiecție Stereo 70.



Date referitoare la teren

Crt	Categorie folosință	Intravilan	Suprafața (mp)	Tarla	Parcelă	Nr. topo	Observații / Referințe
1	padure	NU	40.000	-	-	-	PV 813/21.06.2011

Lungime Segmente

1) Valorile lungimilor segmentelor sunt obținute din proiecție în plan.

Punct început	X / Y	Punct sfârșit	X / Y	Lungime segment (** (m)
1	583.194,546 634.110,227	2	583.208,295 634.090,886	23.73
2	583.208,295 634.090,886	3	583.229,432 634.059,639	37.725
3	583.229,432 634.059,639	4	583.319,747 634.078,678	92.3
4	583.319,747 634.078,678	5	583.990,684 634.165,211	676.494
5	583.990,684 634.165,211	6	583.981,616 634.187,676	24.226

Punct început	X / Y	Punct sfârșit	X / Y	Lungime segment (** (m)
6	583.981,616 634.187,676	7	583.970,621 634.211,624	26.351
7	583.970,621 634.211,624	8	583.261,153 634.124,988	714.738
8	583.261,153 634.124,988	1	583.194,546 634.110,227	68.223

** Lungimile segmentelor sunt determinate în planul de proiecție Stereo 70 și sunt rotunjite la 1 milimetru.

*** Distanța dintre puncte este formată din segmente cumulate ce sunt mai mici decât valoarea 1 milimetru.

**DATE DESPRE IMOBILUL NR. 6071**

Oficiul de Cadastru și Publicitate Imobiliară NEAMT
Biroul de Cadastru și Publicitate Imobiliară Targu-Neamt

A. Partea I. Descrierea imobilului

TEREN Extravilan

Adresa: Jud. Neamt, O.S.Pipirig,U.P. I Domesnic,u.a.69%

Nr. Crt	Nr cadastral Nr. topografic	Suprafața* (mp)	Observații / Referințe
A1	51402	40.000	Sector cadastral:138 Teren neimprejmuit; Imobil repositionat in urma lucrarilor de inregistrare sistematica.

B. Partea II. Proprietari și acte

Inscrieri privitoare la dreptul de proprietate și alte drepturi reale		Referințe
1296 / 15/01/2018		
Act Administrativ nr. Titlu Proprietate nr. 19292, din 05/12/2017 emis de CJPSDPAT NEAMT;		
B1	Intabulare, drept de PROPRIETATE, dobandit prin Reconstituire, cota actuala 1/1, cota initiala 1/1 1) IACOB SOFICA 2) CAPRĂ VASILE 3) LUPU ANETA 4) LUP JANA 5) FURTUNĂ TOADER 6) FURTUNĂ IOAN 7) GHIORGHITĂ ELENA 8) DOLHESCU VARVARA 9) FURTUNĂ NECULAI	A1

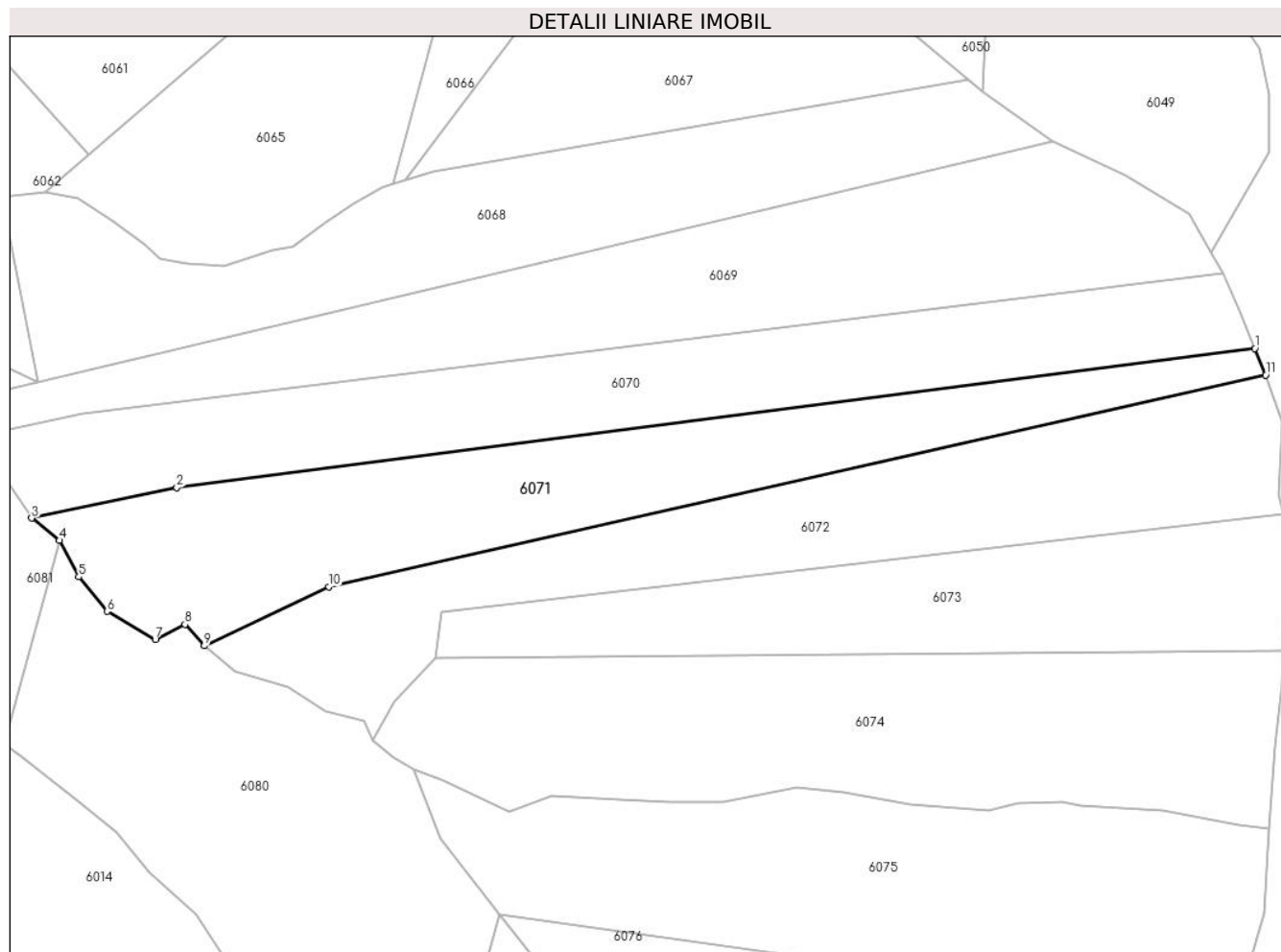
C. Partea III. SARCINI .

Inscrieri privind dezmembramintele dreptului de proprietate, drepturi reale de garanție și sarcini	Referințe
NU SUNT	

Anexa Nr. 1 La Partea I**Teren**

Nr cadastral	Suprafața (mp)*	Observații / Referințe
51402	40.000	Imobil repositionat in urma lucrarilor de inregistrare sistematica.

* Suprafața este determinată în planul de proiecție Stereo 70.

**Date referitoare la teren**

Crt	Categorie folosință	Intra vilan	Suprafața (mp)	Tarla	Parcelă	Nr. topo	Observații / Referințe
1	padure	NU	40.000	-	-	-	PV 812/21.06.2011

Lungime Segmente

1) Valorile lungimilor segmentelor sunt obținute din proiecție în plan.

Punct început	X / Y	Punct sfârșit	X / Y	Lungime segment (** (m)
1	583.990,684 634.165,211	2	583.319,747 634.078,678	676.494
2	583.319,747 634.078,678	3	583.229,432 634.059,639	92.3
3	583.229,432 634.059,639	4	583.246,859 634.045,809	22.248
4	583.246,859 634.045,809	5	583.258,799 634.023,201	25.567
5	583.258,799 634.023,201	6	583.276,404 634.001,682	27.803

Punct început	X / Y	Punct sfârșit	X / Y	Lungime segment (** (m)
6	583.276,404 634.001,682	7	583.306,405 633.984,326	34.66
7	583.306,405 633.984,326	8	583.324,854 633.993,687	20.688
8	583.324,854 633.993,687	9	583.336,874 633.980,266	18.017
9	583.336,874 633.980,266	10	583.414,367 634.016,927	85.727
10	583.414,367 634.016,927	11	583.997,401 634.148,569	597.711
11	583.997,401 634.148,569	1	583.990,684 634.165,211	17.946

** Lungimile segmentelor sunt determinate în planul de proiecție Stereo 70 și sunt rotunjite la 1 milimetru.

*** Distanța dintre puncte este formată din segmente cumulate ce sunt mai mici decât valoarea 1 milimetru.

**DATE DESPRE IMOBILUL NR. 6072**

Oficiul de Cadastru și Publicitate Imobiliară NEAMT
Biroul de Cadastru și Publicitate Imobiliară Targu-Neamt

A. Partea I. Descrierea imobilului

TEREN Extravilan

Adresa: Jud. Neamt, O.S.Pipirig,U.P. I Domesnic,u.a.69%

Nr. Crt	Nr cadastral Nr. topografic	Suprafața* (mp)	Observații / Referințe
A1	51403	40.000	Sector cadastral:138 Teren neimprejmuit; Imobil repositionat in urma lucrarilor de inregistrare sistematica.

B. Partea II. Proprietari și acte

Inscrieri privitoare la dreptul de proprietate și alte drepturi reale	Referințe
32621 / 15/10/2015	
Act Administrativ nr. Titlu de proprietate nr.15974, din 23/02/2015 emis de CJPSDPAT NEAMT (tabel parcelar tarla O.S. Pipirig – UP I Domesnic – u.a. 69, 70; plan parcelar tarla O.S. Pipirig – UP I Domesnic – u.a. 69, 70);	
B1	A1
Intabulare, drept de PROPRIETATE, dobandit prin Lege, cota actuala 1/1, cota initiala 1/1 1) CATRINEI MARIA	

C. Partea III. SARCINI .

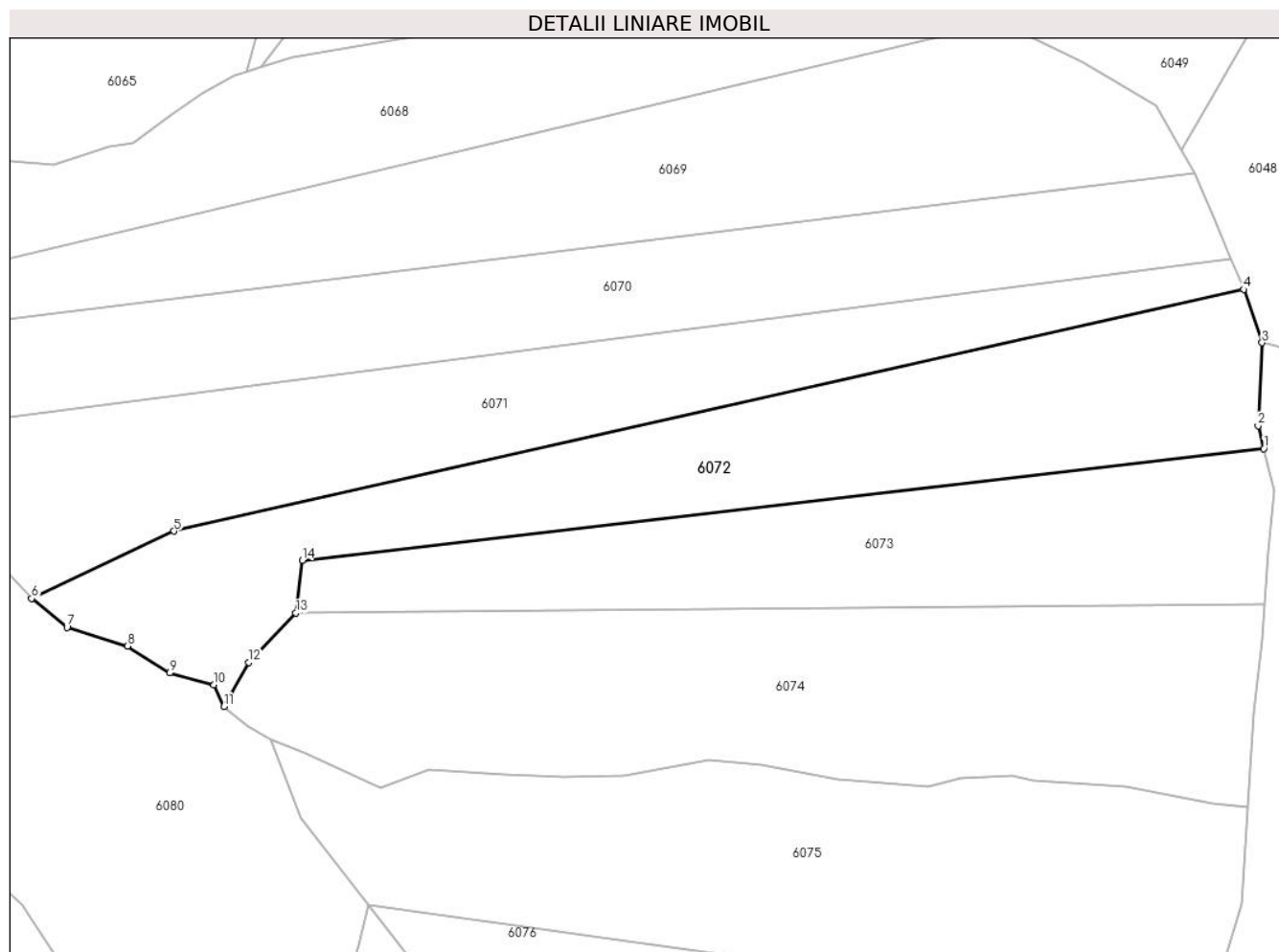
Inscrieri privind dezmembramintele dreptului de proprietate, drepturi reale de garanție și sarcini	Referințe
NU SUNT	

Anexa Nr. 1 La Partea I

Teren

Nr cadastral	Suprafața (mp)*	Observații / Referințe
51403	40.000	Imobil repositionat in urma lucrarilor de inregistrare sistematica.

* Suprafața este determinată în planul de proiecție Stereo 70.



Date referitoare la teren

Crt	Categorie folosință	Intra vilan	Suprafața (mp)	Tarla	Parcelă	Nr. topo	Observații / Referințe
1	padure	NU	40.000	-	-	-	PV 811/21.06.2011

Lungime Segmente

1) Valorile lungimilor segmentelor sunt obținute din proiecție în plan.

Punct început	X / Y	Punct sfârșit	X / Y	Lungime segment (** (m)
1	584.008,414 634.061,886	2	584.005,338 634.074,385	12.872
2	584.005,338 634.074,385	3	584.007,469 634.119,546	45.211
3	584.007,469 634.119,546	4	583.997,401 634.148,569	30.72
4	583.997,401 634.148,569	5	583.414,367 634.016,927	597.711
5	583.414,367 634.016,927	6	583.336,874 633.980,266	85.727

Punct început	X / Y	Punct sfârşit	X / Y	Lungime segment (** (m)
6	583.336,874 633.980,266	7	583.356,19 633.964,507	24.929
7	583.356,19 633.964,507	8	583.389,217 633.954,413	34.535
8	583.389,217 633.954,413	9	583.412,036 633.939,674	27.165
9	583.412,036 633.939,674	10	583.436,309 633.933,277	25.102
10	583.436,309 633.933,277	11	583.441,684 633.921,399	13.038
11	583.441,684 633.921,399	12	583.455,081 633.945,444	27.525
12	583.455,081 633.945,444	13	583.480,851 633.972,351	37.257
13	583.480,851 633.972,351	14	583.484,316 634.001,076	28.933
14	583.484,316 634.001,076	1	584.008,414 634.061,886	527.614

** Lungimile segmentelor sunt determinate în planul de proiecție Stereo 70 și sunt rotunjite la 1 milimetru.

*** Distanța dintre puncte este formată din segmente cumulate ce sunt mai mici decât valoarea 1 milimetru.

**DATE DESPRE IMOBILUL NR. 6073**

Oficiul de Cadastru și Publicitate Imobiliară NEAMT
Biroul de Cadastru și Publicitate Imobiliară Targu-Neamt

A. Partea I. Descrierea imobilului

TEREN Extravilan

Adresa: Jud. Neamt, O.S.Pipirig,U.P. I Domesnic,u.a.69%

Nr. Crt	Nr cadastral Nr. topografic	Suprafața* (mp)	Observații / Referințe
A1	51404	30.000	Sector cadastral:138 Teren neimprejmuit; Imobil repositionat in urma lucrarilor de inregistrare sistematica.

B. Partea II. Proprietari și acte

Inscrieri privitoare la dreptul de proprietate și alte drepturi reale	Referințe
32623 / 15/10/2015	
Act Administrativ nr. Titlu de proprietate nr.15975, din 23/02/2015 emis de CJPSDPAT NEAMT (tabel parcelar tarla O.S. Pipirig – UP I Domesnic – u.a. 69, 70; plan parcelar tarla O.S. Pipirig – UP I Domesnic – u.a. 69, 70);	
B1	A1
Intabulare, drept de PROPRIETATE, dobandit prin Lege, cota actuala 1/1, cota initiala 1/1 1) CATRINEI DUMITRU	

C. Partea III. SARCINI .

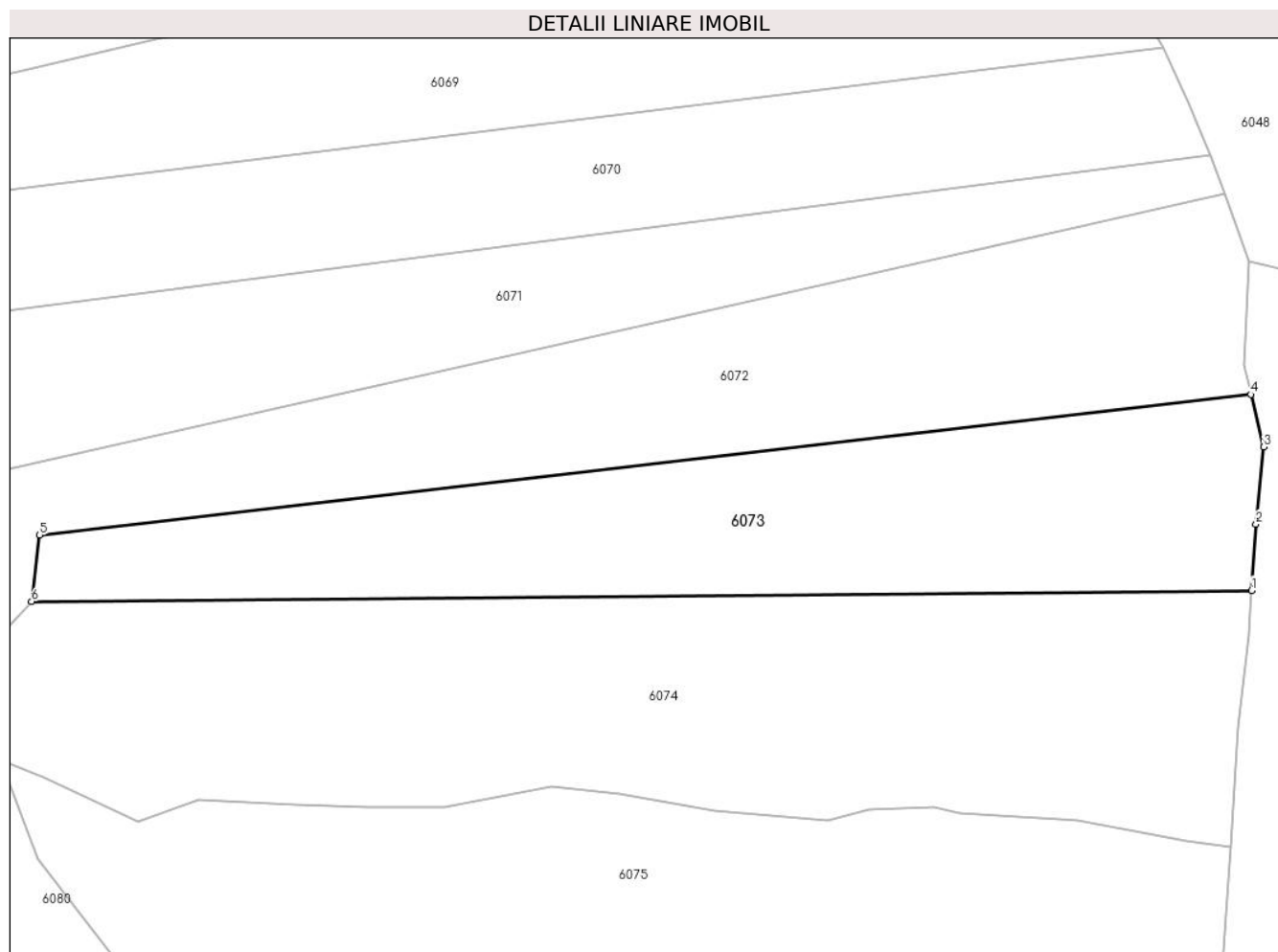
Inscrieri privind dezmembramintele dreptului de proprietate, drepturi reale de garanție și sarcini	Referințe
NU SUNT	

Anexa Nr. 1 La Partea I

Teren

Nr cadastral	Suprafața (mp)*	Observații / Referințe
51404	30.000	Imobil repositionat in urma lucrarilor de inregistrare sistematica.

* Suprafața este determinată în planul de proiecție Stereo 70.



Date referitoare la teren

Crt	Categorie folosință	Intravilan	Suprafața (mp)	Tarla	Parcelă	Nr. topo	Observații / Referințe
1	padure	NU	30.000	-	-	-	PV 810/21.06.2011

Lungime Segmente

1) Valorile lungimilor segmentelor sunt obținute din proiecție în plan.

Punct început	X / Y	Punct sfârșit	X / Y	Lungime segment (** (m)
1	584.008,744 633.977,171	2	584.010,662 634.005,871	28.764
2	584.010,662 634.005,871	3	584.013,998 634.039,201	33.497
3	584.013,998 634.039,201	4	584.008,414 634.061,886	23.362
4	584.008,414 634.061,886	5	583.484,316 634.001,076	527.614
5	583.484,316 634.001,076	6	583.480,851 633.972,351	28.933

Punct început	X / Y	Punct sfârșit	X / Y	Lungime segment (** (m)
6	583.480,851 633.972,351	1	584.008,744 633.977,171	527.915

** Lungimile segmentelor sunt determinate în planul de proiecție Stereo 70 și sunt rotunjite la 1 milimetru.

*** Distanța dintre puncte este formată din segmente cumulate ce sunt mai mici decât valoarea 1 milimetru.

**DATE DESPRE IMOBILUL NR. 6074**

Oficiul de Cadastru și Publicitate Imobiliară NEAMT
Biroul de Cadastru și Publicitate Imobiliară Targu-Neamt

A. Partea I. Descrierea imobilului

TEREN Extravilan

Adresa: Jud. Neamt, O.S.Pipirig,U.P. I Domesnic,u.a.69%

Nr. Crt	Nr cadastral Nr. topografic	Suprafața* (mp)	Observații / Referințe
A1	51405	50.000	Sector cadastral:138 Teren neimprejmuit; Imobil repositionat in urma lucrarilor de inregistrare sistematica.

B. Partea II. Proprietari și acte

Inscrieri privitoare la dreptul de proprietate și alte drepturi reale	Referințe
32625 / 15/10/2015	
Act Administrativ nr. Titlu de proprietate nr.15976, din 26/05/2015 emis de CJPSDPAT NEAMT (tabel parcelar tarla O.S. Pipirig – UP I Domesnic – u.a. 69, 70; plan parcelar tarla O.S. Pipirig – UP I Domesnic – u.a. 69, 70);	
B1	A1
Intabulare, drept de PROPRIETATE, dobandit prin Lege, cota actuala 1/1, cota initiala 1/1	
1) CAPRĂ IOANA , decedată	
2) CAPRĂ ALEXANDRU	

C. Partea III. SARCINI .

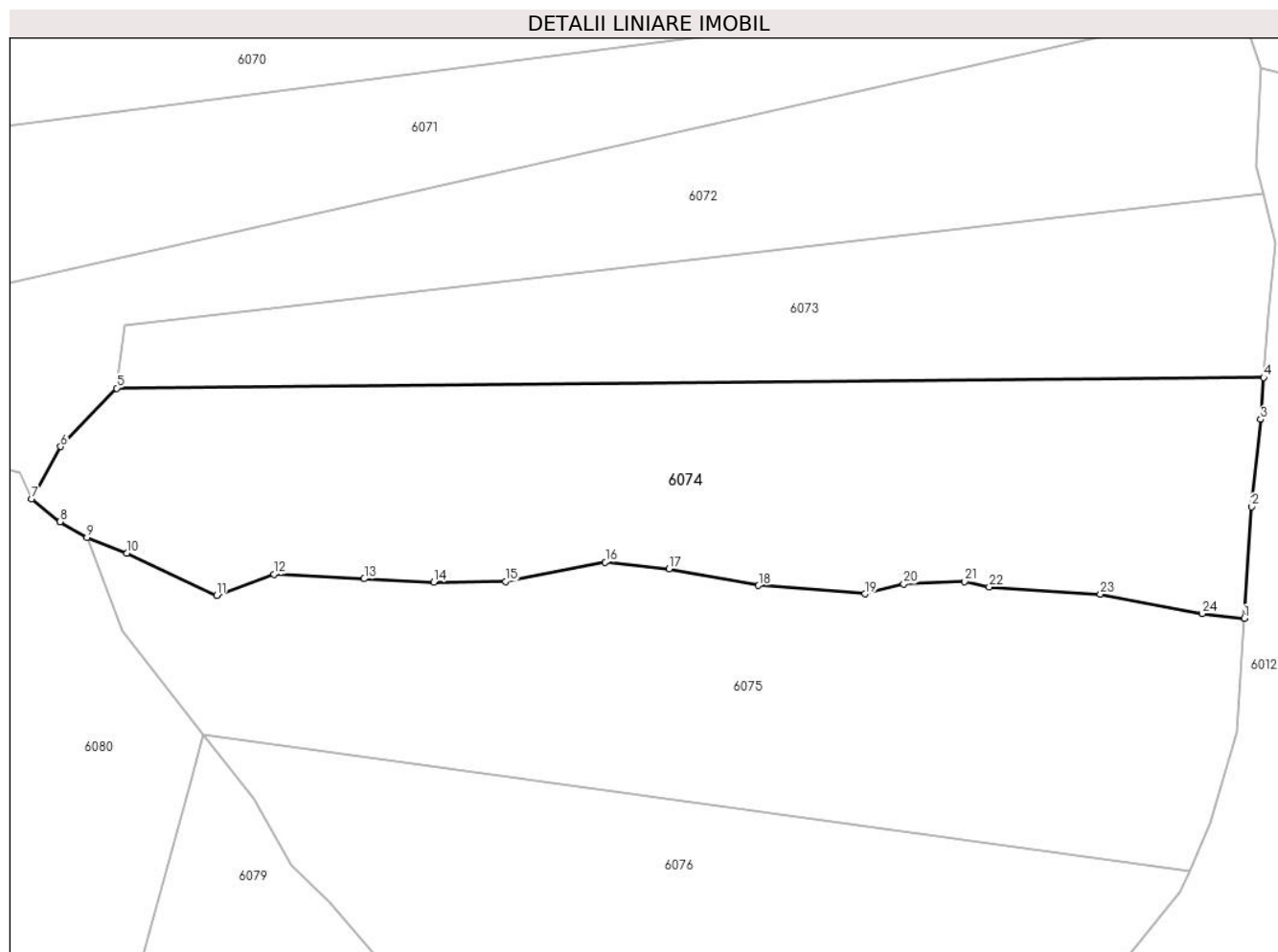
Inscrieri privind dezmembramintele dreptului de proprietate, drepturi reale de garanție și sarcini	Referințe
NU SUNT	

Anexa Nr. 1 La Partea I

Teren

Nr cadastral	Suprafața (mp)*	Observații / Referințe
51405	50.000	Imobil repositionat in urma lucrarilor de inregistrare sistematica.

* Suprafața este determinată în planul de proiecție Stereo 70.



Date referitoare la teren

Crt	Categorie folosință	Intra vilan	Suprafața (mp)	Tarla	Parcelă	Nr. topo	Observații / Referințe
1	padure	NU	50.000	-	-	-	PV 809/21.06.2011

Lungime Segmente

1) Valorile lungimilor segmentelor sunt obținute din proiecție în plan.

Punct început	X / Y	Punct sfârșit	X / Y	Lungime segment (** (m)
1	583.999,833 633.866,471	2	584.003,153 633.917,812	51.448
3	584.007,459 633.957,951	4	584.008,744 633.977,171	19.263
5	583.480,851 633.972,351	6	583.455,081 633.945,444	37.257
7	583.441,684 633.921,399	8	583.454,715 633.910,958	16.698
9	583.467,223 633.903,657	10	583.485,549 633.896,406	19.708

Punct început	X / Y	Punct sfârșit	X / Y	Lungime segment (** (m)
2	584.003,153 633.917,812	3	584.007,459 633.957,951	40.369
4	584.008,744 633.977,171	5	583.480,851 633.972,351	527.915
6	583.455,081 633.945,444	7	583.441,684 633.921,399	27.525
8	583.454,715 633.910,958	9	583.467,223 633.903,657	14.483
10	583.485,549 633.896,406	11	583.526,824 633.876,945	45.633

Punct început	X / Y	Punct sfârșit	X / Y	Lungime segment (** (m)
11	583.526,824 633.876,945	12	583.553,232 633.886,763	28.174
13	583.594,697 633.884,647	14	583.626,85 633.883,22	32.185
15	583.659,727 633.883,451	16	583.705,733 633.892,325	46.854
17	583.735,056 633.889,32	18	583.776,275 633.881,641	41.928
19	583.825,232 633.877,708	20	583.843,065 633.882,213	18.393
21	583.871,188 633.883,408	22	583.882,468 633.880,911	11.553
23	583.933,578 633.877,648	24	583.980,504 633.868,619	47.787

Punct început	X / Y	Punct sfârșit	X / Y	Lungime segment (** (m)
12	583.553,232 633.886,763	13	583.594,697 633.884,647	41.519
14	583.626,85 633.883,22	15	583.659,727 633.883,451	32.878
16	583.705,733 633.892,325	17	583.735,056 633.889,32	29.477
18	583.776,275 633.881,641	19	583.825,232 633.877,708	49.115
20	583.843,065 633.882,213	21	583.871,188 633.883,408	28.148
22	583.882,468 633.880,911	23	583.933,578 633.877,648	51.214
24	583.980,504 633.868,619	1	583.999,833 633.866,471	19.448

** Lungimile segmentelor sunt determinate în planul de proiecție Stereo 70 și sunt rotunjite la 1 milimetru.

*** Distanța dintre puncte este formată din segmente cumulate ce sunt mai mici decât valoarea 1 milimetru.

**DATE DESPRE IMOBILUL NR. 6075**

Oficiul de Cadastru și Publicitate Imobiliară NEAMT
Biroul de Cadastru și Publicitate Imobiliară Targu-Neamt

A. Partea I. Descrierea imobilului

TEREN Extravilan

Adresa: Jud. Neamt, O.S.Pipirig,U.P. I Domesnic,u.a.70%

Nr. Crt	Nr cadastral Nr. topografic	Suprafața* (mp)	Observații / Referințe
A1	51406	50.000	Sector cadastral:138 Teren neimprejmuit; Imobil repositionat in urma lucrarilor de inregistrare sistematica.

B. Partea II. Proprietari și acte

Inscrieri privitoare la dreptul de proprietate și alte drepturi reale	Referințe
32640 / 15/10/2015	
Act Administrativ nr. Titlu de proprietate nr.15977, din 23/02/2015 emis de CJPSDPAT NEAMT (tabel parcelar tarla O.S. Pipirig – UP I Domesnic – u.a. 69, 70; plan parcelar tarla O.S. Pipirig – UP I Domesnic – u.a. 69, 70);	
B1	A1
Intabulare, drept de PROPRIETATE, dobandit prin Lege, cota actuala 1/1, cota initiala 1/1	
1) FURTUNĂ GHEORGHE, decedat	

C. Partea III. SARCINI .

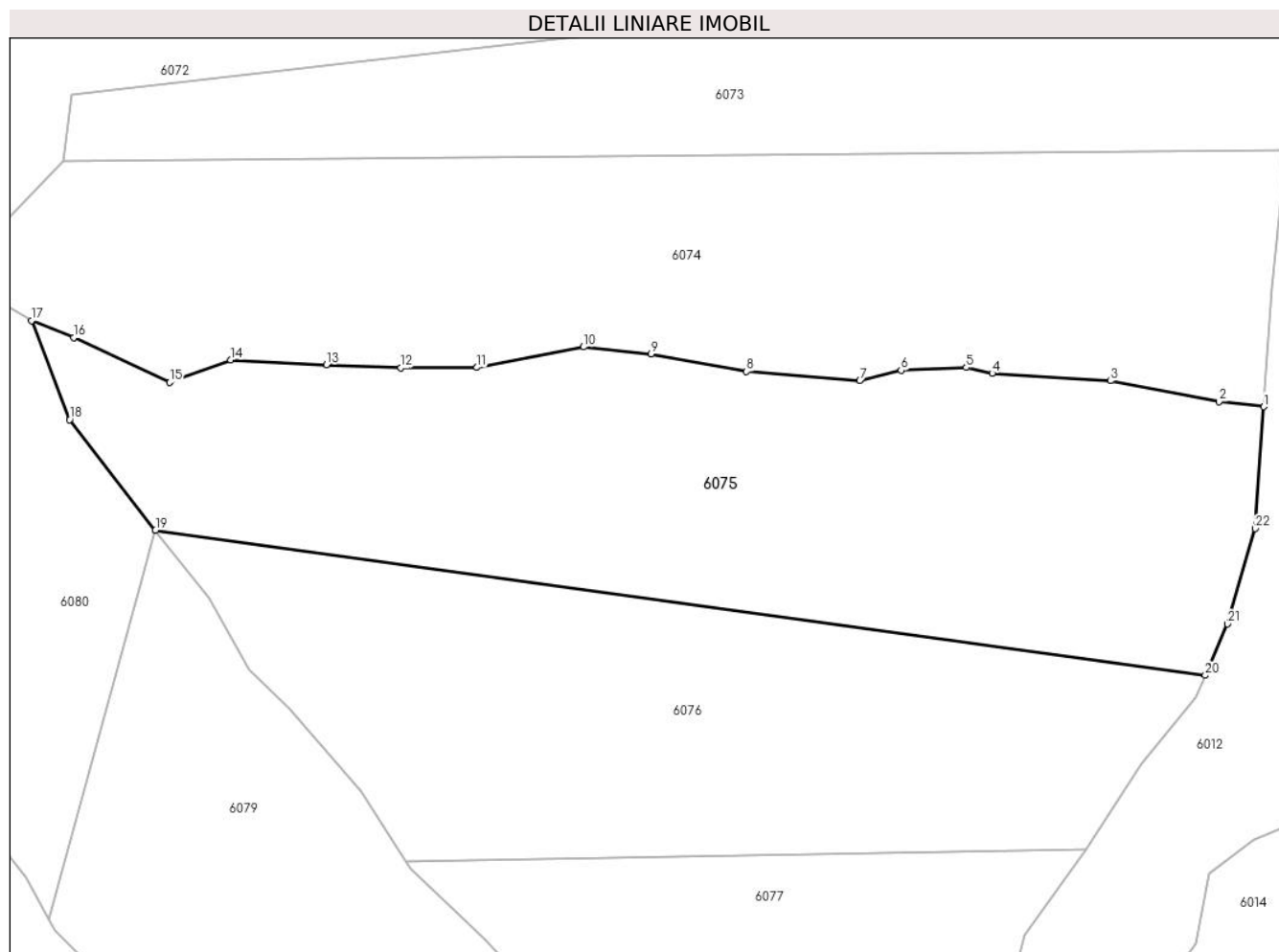
Inscrieri privind dezmembramintele dreptului de proprietate, drepturi reale de garanție și sarcini	Referințe
NU SUNT	

Anexa Nr. 1 La Partea I

Teren

Nr cadastral	Suprafața (mp)*	Observații / Referințe
51406	50.000	Imobil repositionat in urma lucrarilor de inregistrare sistematica.

* Suprafața este determinată în planul de proiecție Stereo 70.



Date referitoare la teren

Crt	Categorie folosință	Intravilan	Suprafața (mp)	Tarla	Parcelă	Nr. topo	Observații / Referințe
1	padure	NU	50.000	-	-	-	PV 808/21.06.2011

Lungime Segmente

1) Valorile lungimilor segmentelor sunt obținute din proiecție în plan.

Punct început	X / Y	Punct sfârșit	X / Y	Lungime segment (** (m)
1	583.999,833 633.866,471	2	583.980,504 633.868,619	19.448
3	583.933,578 633.877,648	4	583.882,468 633.880,911	51.214
5	583.871,188 633.883,408	6	583.843,065 633.882,213	28.148
7	583.825,232 633.877,708	8	583.776,275 633.881,641	49.115
9	583.735,056 633.889,32	10	583.705,733 633.892,325	29.477

Punct început	X / Y	Punct sfârșit	X / Y	Lungime segment (** (m)
2	583.980,504 633.868,619	3	583.933,578 633.877,648	47.787
4	583.882,468 633.880,911	5	583.871,188 633.883,408	11.553
6	583.843,065 633.882,213	7	583.825,232 633.877,708	18.393
8	583.776,275 633.881,641	9	583.735,056 633.889,32	41.928
10	583.705,733 633.892,325	11	583.659,727 633.883,451	46.854

Punct început	X / Y	Punct sfârșit	X / Y	Lungime segment (** (m)
11	583.659,727 633.883,451	12	583.626,85 633.883,22	32.878
13	583.594,697 633.884,647	14	583.553,232 633.886,763	41.519
15	583.526,824 633.876,945	16	583.485,549 633.896,406	45.633
17	583.467,223 633.903,657	18	583.483,698 633.860,889	45.832
19	583.520,772 633.813,177	20	583.974,514 633.750,431	458.06
21	583.984,167 633.772,635	22	583.996,18 633.813,835	42.916

Punct început	X / Y	Punct sfârșit	X / Y	Lungime segment (** (m)
12	583.626,85 633.883,22	13	583.594,697 633.884,647	32.185
14	583.553,232 633.886,763	15	583.526,824 633.876,945	28.174
16	583.485,549 633.896,406	17	583.467,223 633.903,657	19.708
18	583.483,698 633.860,889	19	583.520,772 633.813,177	60.423
20	583.974,514 633.750,431	21	583.984,167 633.772,635	24.212
22	583.996,18 633.813,835	1	583.999,833 633.866,471	52.763

** Lungimile segmentelor sunt determinate în planul de proiecție Stereo 70 și sunt rotunjite la 1 milimetru.

*** Distanța dintre puncte este formată din segmente cumulate ce sunt mai mici decât valoarea 1 milimetru.

**DATE DESPRE IMOBILUL NR. 6076**

Oficiul de Cadastru și Publicitate Imobiliară NEAMT
Biroul de Cadastru și Publicitate Imobiliară Targu-Neamt

A. Partea I. Descrierea imobilului

TEREN Extravilan

Adresa: Jud. Neamt

Nr. Crt	Nr cadastral Nr. topografic	Suprafața* (mp)	Observații / Referințe
A1		40.000	Sector cadastral:138 Teren neimprejmuit;

B. Partea II. Proprietari și acte

Inscrieri privitoare la dreptul de proprietate și alte drepturi reale		Referințe
/		
Act Administrativ nr. 18039, din 08/02/2017 emis de CJSIPT;		
B1	Intabulare, drept de PROPRIETATE, dobandit prin Constituire, cota actuala 1/1, cota initiala 1/1 1) MUNTEANU N NECULAI 2) GHEORGHITĂ N ELENA 3) URSU N MARIA	A1

C. Partea III. SARCINI .

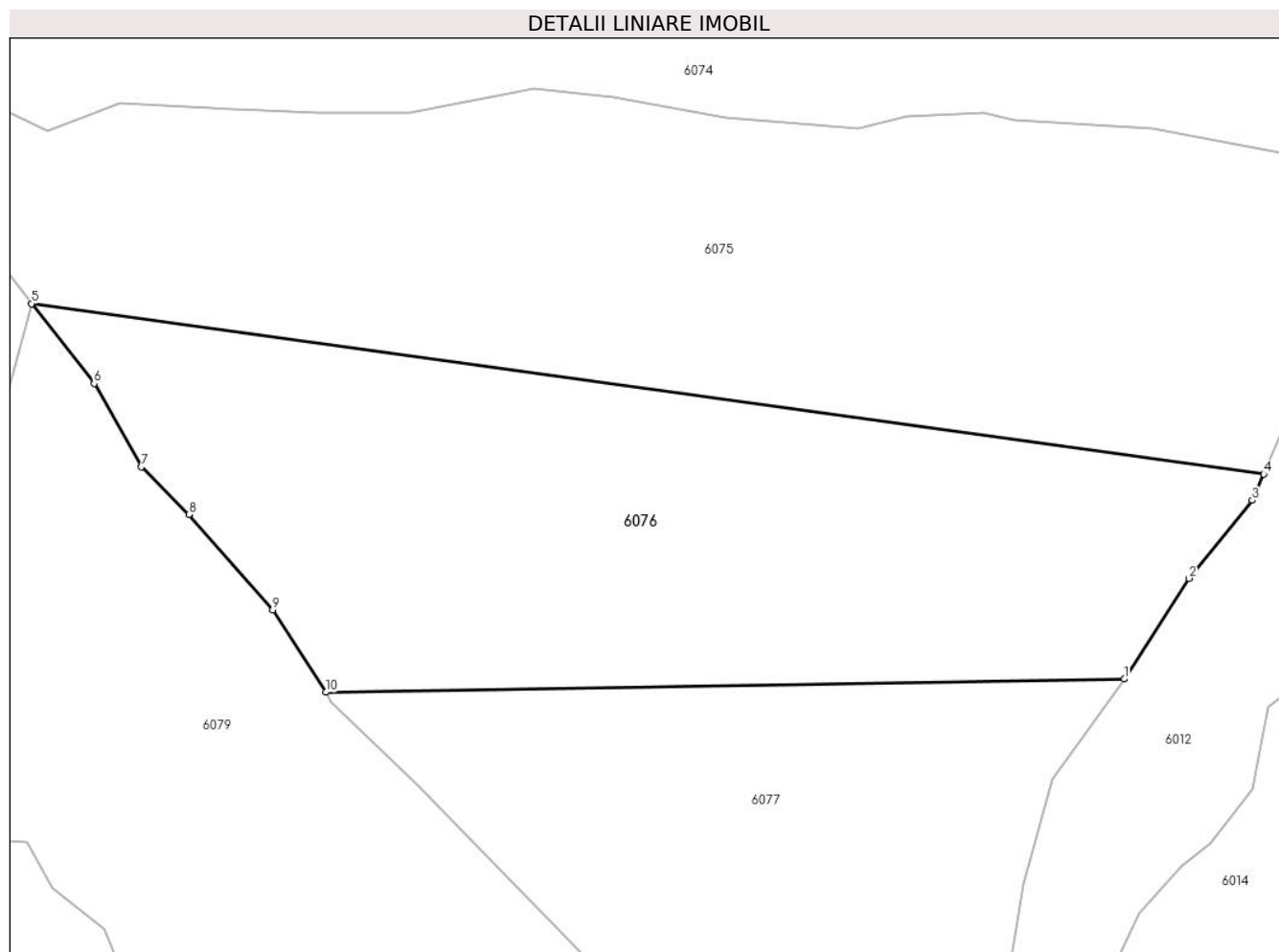
Inscrieri privind dezmembramintele dreptului de proprietate, drepturi reale de garanție și sarcini	Referințe
NU SUNT	

Anexa Nr. 1 La Partea I

Teren

Nr cadastral	Suprafața (mp)*	Observații / Referințe
	40.000	

* Suprafața este determinată în planul de proiecție Stereo 70.



Date referitoare la teren

Crt	Categorie folosință	Intravilan	Suprafața (mp)	Tarla	Parcelă	Nr. topo	Observații / Referințe
1	padure	NU	40.000	U.P. I Domesnic	u.a.70%	-	

Lungime Segmente

1) Valorile lungimilor segmentelor sunt obținute din proiecție în plan.

Punct început	X / Y	Punct sfârșit	X / Y	Lungime segment (** (m)
1	583.923,114 633.675,099	2	583.946,96 633.712,097	44.017
2	583.946,96 633.712,097	3	583.970,328 633.740,803	37.015
3	583.970,328 633.740,803	4	583.974,514 633.750,431	10.499
4	583.974,514 633.750,431	5	583.520,772 633.813,177	458.06
5	583.520,772 633.813,177	6	583.543,783 633.783,783	37.33

Punct început	X / Y	Punct sfârșit	X / Y	Lungime segment (** (m)
6	583.543,783 633.783,783	7	583.561,255 633.753,111	35.299
7	583.561,255 633.753,111	8	583.578,727 633.735,645	24.705
8	583.578,727 633.735,645	9	583.609,511 633.700,45	46.758
9	583.609,511 633.700,45	10	583.629,055 633.670,186	36.026
10	583.629,055 633.670,186	1	583.923,114 633.675,099	294.1

** Lungimile segmentelor sunt determinate în planul de proiecție Stereo 70 și sunt rotunjite la 1 milimetru.

*** Distanța dintre puncte este formată din segmente cumulate ce sunt mai mici decât valoarea 1 milimetru.

**DATE DESPRE IMOBILUL NR. 6077**

Oficiul de Cadastru și Publicitate Imobiliară NEAMT
Biroul de Cadastru și Publicitate Imobiliară Targu-Neamt

A. Partea I. Descrierea imobilului

TEREN Extravilan

Adresa: Jud. Neamt, O.S.Pipirig,U.P. I Domesnic,u.a.70%

Nr. Crt	Nr cadastral Nr. topografic	Suprafața* (mp)	Observații / Referințe
A1	51408	40.000	Sector cadastral:138 Teren neimprejmuit; Imobil repositionat in urma lucrarilor de inregistrare sistematica.

B. Partea II. Proprietari și acte

Inscrieri privitoare la dreptul de proprietate și alte drepturi reale		Referințe
12953 / 25/05/2016		
Act Administrativ nr. Referat de admitere nr.12223, din 19/05/2016 emis de OCPI NEAMT - Serviciul cadastru;		
B2	Se notează din oficiu, propunerea de dezmembrare a imobilului cu Id 51408 UAT Pipirig, în imobile cu Id 52147, Id 52148 UAT Pipirig	A1
12229 / 30/05/2017		
Act Notarial nr. 52 - certificat de mostenitor, din 26/05/2017 emis de NP Andronache Laura;		
B6	Intabulare, drept de PROPRIETATE, cu titlu de mostenire dupa defunctul Gramada Ion, dobandit prin Succesiune, cota actuala 6/288, cota initiala 6/288 1) GRAMADĂ ION	A1
12232 / 30/05/2017		
Act Notarial nr. 887 - contract de donație, din 26/05/2017 emis de NP Andronache Laura;		
B11	Intabulare, drept de PROPRIETATE, dobandit prin Conventie, cota actuala 282/576, cota initiala 282/576 1) PRICOPIE IULIAN	A1
B12	Intabulare, drept de PROPRIETATE, dobandit prin Conventie, cota actuala 282/576, cota initiala 282/576 1) PRICOPIE VASILE	A1

C. Partea III. SARCINI .

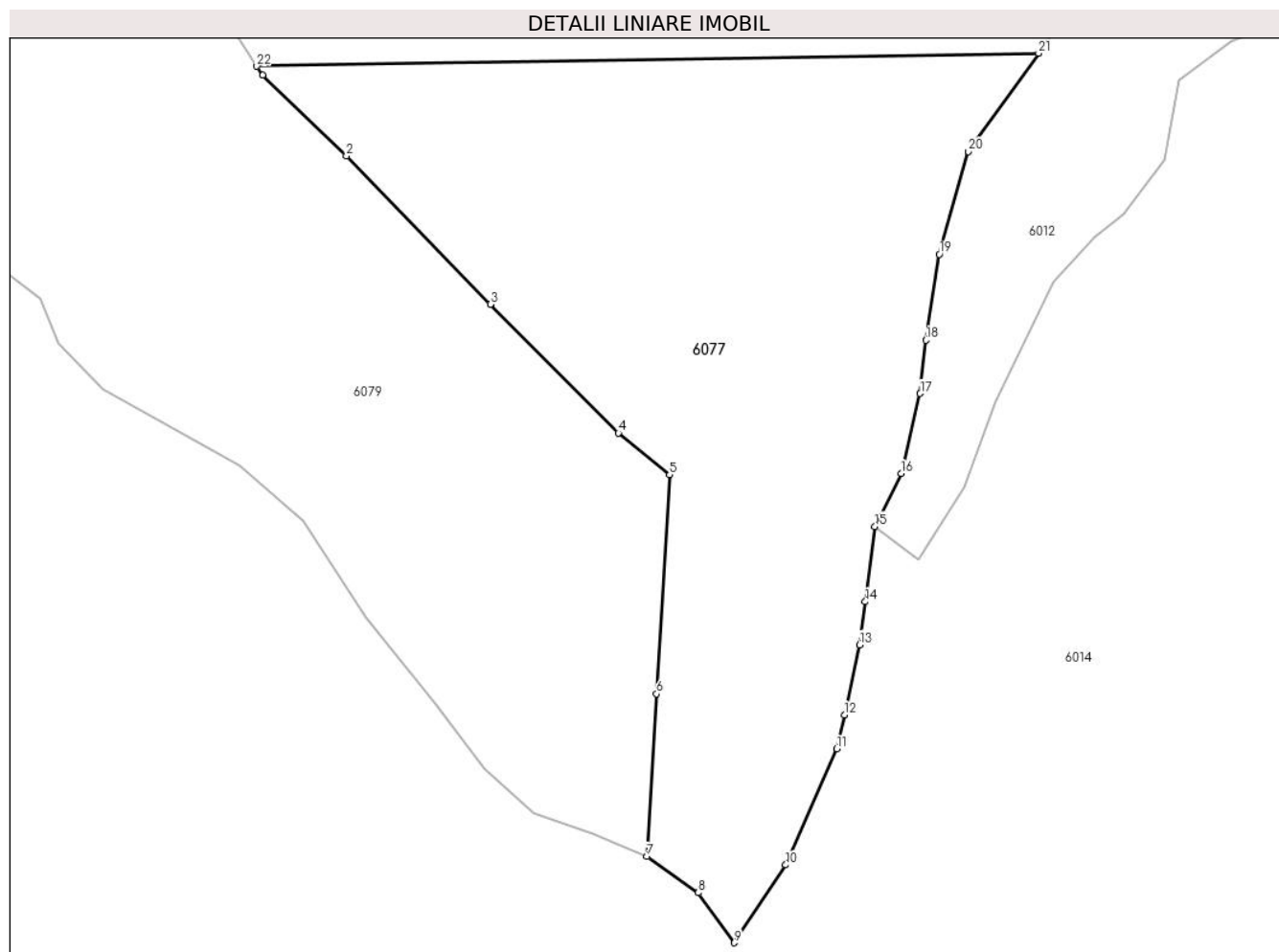
Inscrieri privind dezmembramintele dreptului de proprietate, drepturi reale de garanție și sarcini	Referințe
NU SUNT	

Anexa Nr. 1 La Partea I

Teren

Nr cadastral	Suprafața (mp)*	Observații / Referințe
51408	40.000	Imobil repositionat in urma lucrarilor de inregistrare sistematica.

* Suprafața este determinată în planul de proiecție Stereo 70.



Date referitoare la teren

Crt	Categorie folosință	Intravilan	Suprafața (mp)	Tarla	Parcelă	Nr. topo	Observații / Referințe
1	padure	NU	40.000	-	-	-	PV 806/21.06.2011

Lungime Segmente

1) Valorile lungimilor segmentelor sunt obținute din proiecție în plan.

Punct început	X / Y	Punct sfârșit	X / Y	Lungime segment (** (m)
1	583.631,245 633.666,795	2	583.662,779 633.636,549	43.695
3	583.716,899 633.580,743	4	583.765,084 633.532,37	68.277
5	583.784,294 633.516,707	6	583.779,431 633.434,288	82.562
7	583.775,823 633.373,132	8	583.795,129 633.359,5	23.634
9	583.808,621 633.340,723	10	583.827,974 633.369,991	35.088

Punct început	X / Y	Punct sfârșit	X / Y	Lungime segment (** (m)
2	583.662,779 633.636,549	3	583.716,899 633.580,743	77.739
4	583.765,084 633.532,37	5	583.784,294 633.516,707	24.786
6	583.779,431 633.434,288	7	583.775,823 633.373,132	61.262
8	583.795,129 633.359,5	9	583.808,621 633.340,723	23.122
10	583.827,974 633.369,991	11	583.847,252 633.413,593	47.674

Punct început	X / Y	Punct sfârșit	X / Y	Lungime segment (** (m)
11	583.847,252 633.413,593	12	583.850,047 633.426,358	13.067
13	583.855,815 633.452,706	14	583.857,925 633.468,906	16.337
15	583.861,612 633.497,222	16	583.871,385 633.517,126	22.174
17	583.878,594 633.547,183	18	583.880,717 633.567,257	20.186
19	583.885,815 633.599,501	20	583.896,721 633.638,15	40.158
21	583.923,114 633.675,099	22	583.629,055 633.670,186	294.1

Punct început	X / Y	Punct sfârșit	X / Y	Lungime segment (** (m)
12	583.850,047 633.426,358	13	583.855,815 633.452,706	26.972
14	583.857,925 633.468,906	15	583.861,612 633.497,222	28.555
16	583.871,385 633.517,126	17	583.878,594 633.547,183	30.909
18	583.880,717 633.567,257	19	583.885,815 633.599,501	32.645
20	583.896,721 633.638,15	21	583.923,114 633.675,099	45.407
22	583.629,055 633.670,186	1	583.631,245 633.666,795	4.037

** Lungimile segmentelor sunt determinate în planul de proiecție Stereo 70 și sunt rotunjite la 1 milimetru.

*** Distanța dintre puncte este formată din segmente cumulate ce sunt mai mici decât valoarea 1 milimetru.

**DATE DESPRE IMOBILUL NR. 6079**

Oficiul de Cadastru și Publicitate Imobiliară NEAMT
Biroul de Cadastru și Publicitate Imobiliară Targu-Neamt

A. Partea I. Descrierea imobilului

TEREN Extravilan

Adresa: Jud. Neamt, O.S.Pipirig,U.P. I Domesnic,u.a.70%

Nr. Crt	Nr cadastral Nr. topografic	Suprafața* (mp)	Observații / Referințe
A1	51409	50.000	Sector cadastral:138 Teren neimprejmuit; Imobil repositionat in urma lucrarilor de inregistrare sistematica.

B. Partea II. Proprietari și acte

Inscrieri privitoare la dreptul de proprietate și alte drepturi reale		Referințe
19065 / 23/07/2019		
Act Administrativ nr. 20547 - titlu de proprietate, din 06/05/2019 emis de CJPSDPAT NEAMT;		
B1	Intabulare, drept de PROPRIETATE, dobandit prin Reconstituire, cota actuala 1/1, cota initiala 1/1 1) NEGOIȚĂ IRINA , decedata	A1

C. Partea III. SARCINI .

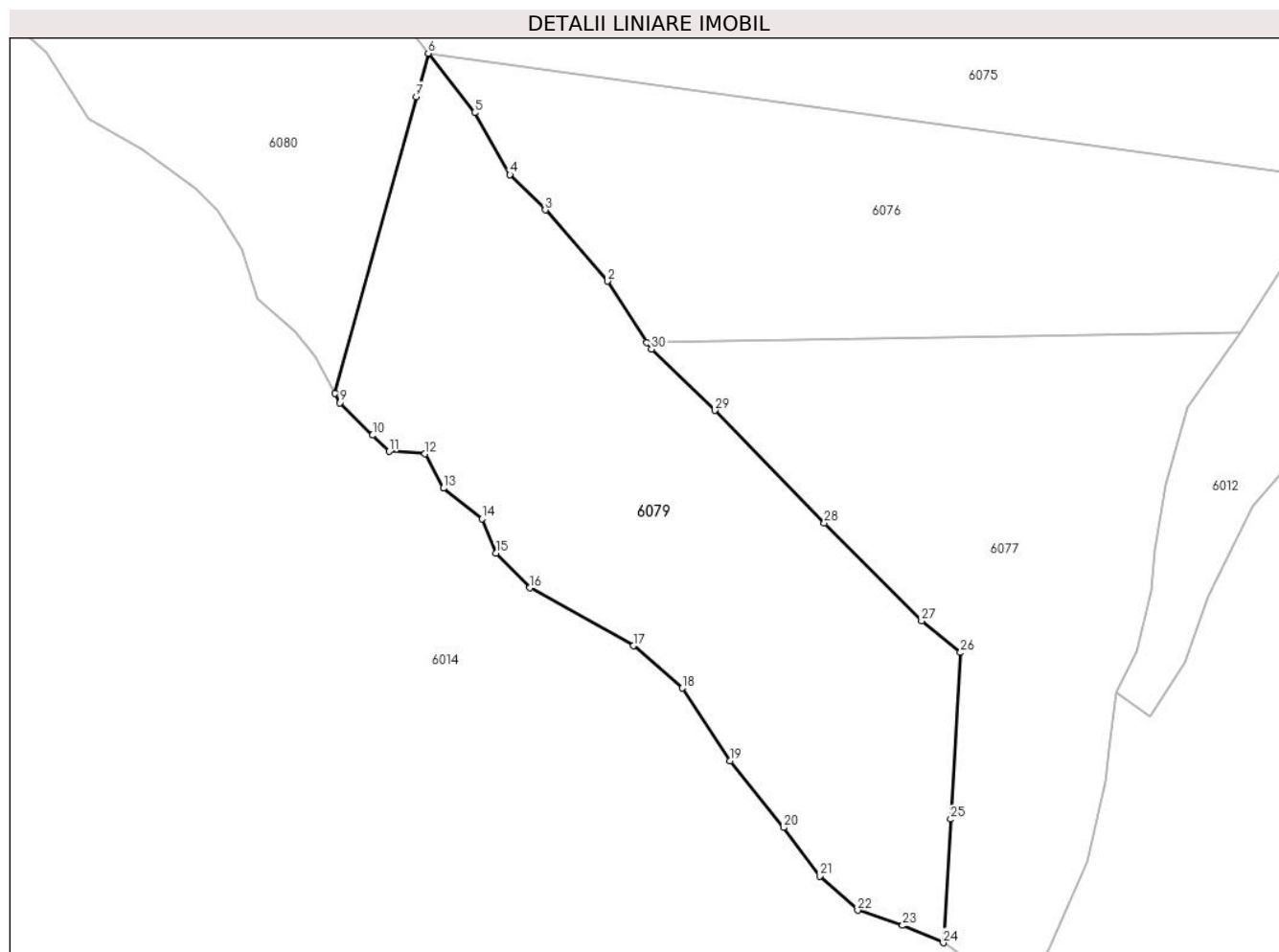
Inscrieri privind dezmembramintele dreptului de proprietate, drepturi reale de garanție și sarcini	Referințe
NU SUNT	

Anexa Nr. 1 La Partea I

Teren

Nr cadastral	Suprafața (mp)*	Observații / Referințe
51409	50.000	Imobil repositionat in urma lucrarilor de inregistrare sistematica.

* Suprafața este determinată în planul de proiecție Stereo 70.



Date referitoare la teren

Crt	Categorie folosință	Intra vilan	Suprafața (mp)	Tarla	Parcelă	Nr. topo	Observații / Referințe
1	padure	NU	50.000	-	-	-	PV 737/09.05.2011

Lungime Segmente

1) Valorile lungimilor segmentelor sunt obținute din proiecție în plan.

Punct început	X / Y	Punct sfârșit	X / Y	Lungime segment (** (m)
1	583.629,055 633.670,186	2	583.609,511 633.700,45	36.026
3	583.578,727 633.735,645	4	583.561,255 633.753,111	24.705
5	583.543,783 633.783,783	6	583.520,772 633.813,177	37.33
7	583.514,893 633.791,761	8	583.474,589 633.644,933	152.259
9	583.477,103 633.640,334	10	583.493,292 633.624,225	22.838

Punct început	X / Y	Punct sfârșit	X / Y	Lungime segment (** (m)
2	583.609,511 633.700,45	3	583.578,727 633.735,645	46.758
4	583.561,255 633.753,111	5	583.543,783 633.783,783	35.299
6	583.520,772 633.813,177	7	583.514,893 633.791,761	22.208
8	583.474,589 633.644,933	9	583.477,103 633.640,334	5.241
10	583.493,292 633.624,225	11	583.501,517 633.616,157	11.521

Punct început	X / Y	Punct sfârșit	X / Y	Lungime segment (** (m)
11	583.501,517 633.616,157	12	583.519,259 633.615,009	17.779
13	583.528,305 633.598,0	14	583.547,535 633.582,85	24.481
15	583.554,441 633.565,816	16	583.571,193 633.548,688	23.958
17	583.622,397 633.520,019	18	583.646,664 633.499,079	32.053
19	583.670,314 633.463,064	20	583.696,66 633.430,132	42.174
21	583.714,548 633.406,137	22	583.733,42 633.389,221	25.344
23	583.755,65 633.381,716	24	583.775,823 633.373,132	21.923
25	583.779,431 633.434,288	26	583.784,294 633.516,707	82.562
27	583.765,084 633.532,37	28	583.716,899 633.580,743	68.277
29	583.662,779 633.636,549	30	583.631,245 633.666,795	43.695

Punct început	X / Y	Punct sfârșit	X / Y	Lungime segment (** (m)
12	583.519,259 633.615,009	13	583.528,305 633.598,0	19.265
14	583.547,535 633.582,85	15	583.554,441 633.565,816	18.381
16	583.571,193 633.548,688	17	583.622,397 633.520,019	58.684
18	583.646,664 633.499,079	19	583.670,314 633.463,064	43.086
20	583.696,66 633.430,132	21	583.714,548 633.406,137	29.929
22	583.733,42 633.389,221	23	583.755,65 633.381,716	23.463
24	583.775,823 633.373,132	25	583.779,431 633.434,288	61.262
26	583.784,294 633.516,707	27	583.765,084 633.532,37	24.786
28	583.716,899 633.580,743	29	583.662,779 633.636,549	77.739
30	583.631,245 633.666,795	1	583.629,055 633.670,186	4.037

** Lungimile segmentelor sunt determinate în planul de proiecție Stereo 70 și sunt rotunjite la 1 milimetru.

*** Distanța dintre puncte este formată din segmente cumulate ce sunt mai mici decât valoarea 1 milimetru.

**DATE DESPRE IMOBILUL NR. 6080**

Oficiul de Cadastru și Publicitate Imobiliară NEAMT
Biroul de Cadastru și Publicitate Imobiliară Targu-Neamt

A. Partea I. Descrierea imobilului

TEREN Extravilan

Adresa: Jud. Neamt, O.S.Pipirig,U.P. I Domesnic,u.a.70%

Nr. Crt	Nr cadastral Nr. topografic	Suprafața* (mp)	Observații / Referințe
A1	51410	50.000	Sector cadastral:138 Teren neimprejmuit; Imobil repositionat in urma lucrarilor de inregistrare sistematica.

B. Partea II. Proprietari și acte

Inscrieri privitoare la dreptul de proprietate și alte drepturi reale	Referințe
32639 / 15/10/2015	
Act Administrativ nr. 15978 - titlu de proprietate, din 23/02/2015 emis de CJPSDPAT NEAMT (tabel parcelar tarla O.S. Pipirig - UP I Domesnic - u.a. 69,70; plan parcelar tarla O.S. Pipirig - UP I Domesnic - u.a. 69,70);	
B1 Intabulare, drept de PROPRIETATE, dobandit prin Lege, cota actuala 1/1, cota initiala 1/1 1) CUCOȘ IOAN	A1

C. Partea III. SARCINI .

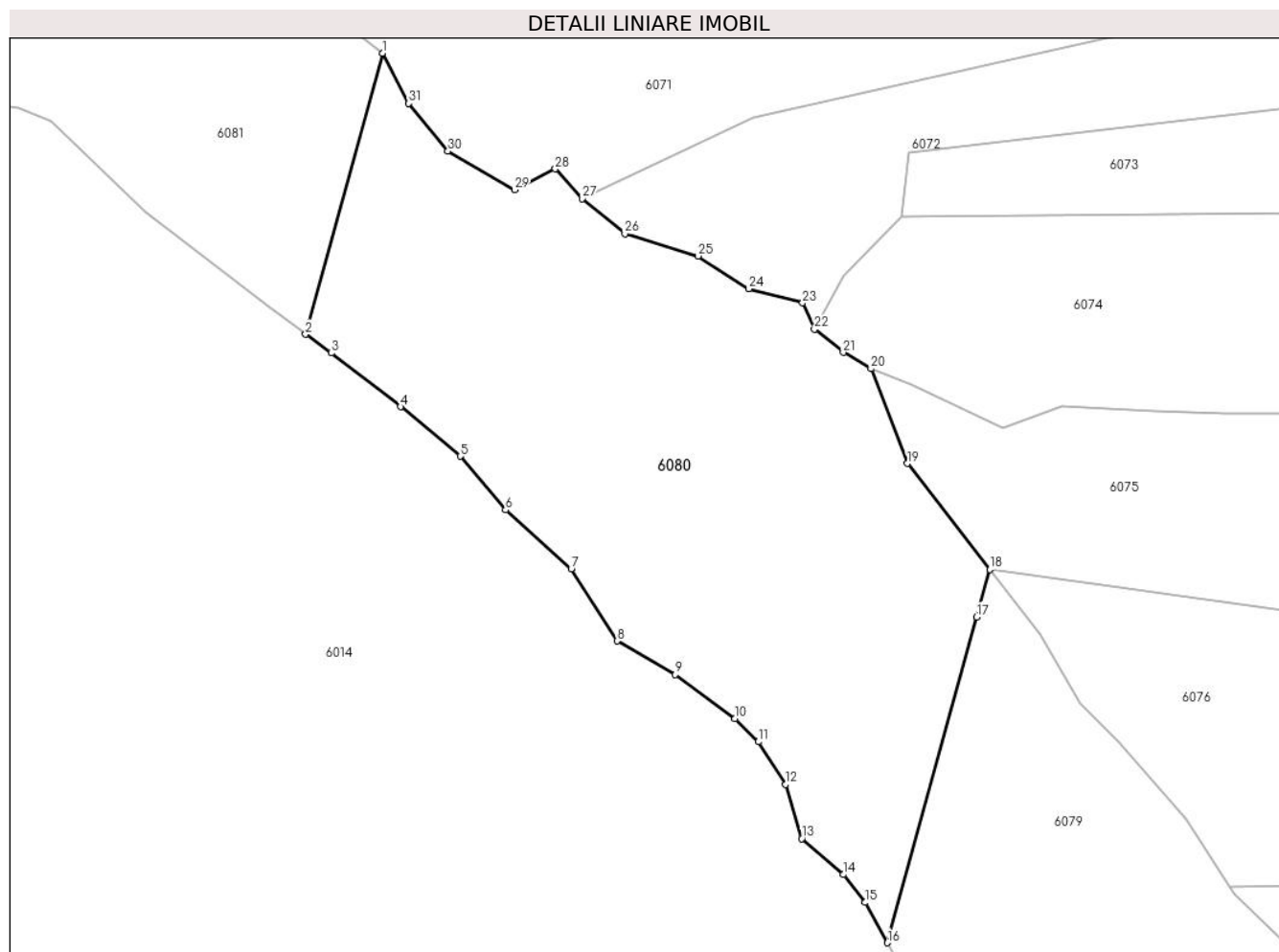
Inscrieri privind dezmembramintele dreptului de proprietate, drepturi reale de garanție și sarcini	Referințe
NU SUNT	

Anexa Nr. 1 La Partea I

Teren

Nr cadastral	Suprafața (mp)*	Observații / Referințe
51410	50.000	Imobil repositionat in urma lucrarilor de inregistrare sistematica.

* Suprafața este determinată în planul de proiecție Stereo 70.



Date referitoare la teren

Crt	Categorie folosință	Intravilan	Suprafața (mp)	Tarla	Parcelă	Nr. topo	Observații / Referințe
1	padure	NU	50.000	-	-	-	PV 805/21.06.2011

Lungime Segmente

1) Valorile lungimilor segmentelor sunt obținute din proiecție în plan.

Punct început	X / Y	Punct sfârșit	X / Y	Lungime segment (** (m)
1	583.246,859 634.045,809	2	583.212,251 633.919,127	131.324
3	583.223,804 633.910,684	4	583.255,06 633.886,507	39.515
5	583.281,993 633.864,209	6	583.302,41 633.839,94	31.715
7	583.332,069 633.813,451	8	583.352,67 633.780,891	38.53
9	583.379,013 633.765,77	10	583.405,842 633.745,887	33.394

Punct început	X / Y	Punct sfârșit	X / Y	Lungime segment (** (m)
2	583.212,251 633.919,127	3	583.223,804 633.910,684	14.309
4	583.255,06 633.886,507	5	583.281,993 633.864,209	34.966
6	583.302,41 633.839,94	7	583.332,069 633.813,451	39.766
8	583.352,67 633.780,891	9	583.379,013 633.765,77	30.374
10	583.405,842 633.745,887	11	583.416,415 633.735,537	14.796

Punct început	X / Y	Punct sfârșit	X / Y	Lungime segment (** (m)
11	583.416,415 633.735,537	12	583.428,78 633.716,278	22.887
13	583.436,067 633.691,867	14	583.454,728 633.675,62	24.743
15	583.464,666 633.663,087	16	583.474,589 633.644,933	20.689
17	583.514,893 633.791,761	18	583.520,772 633.813,177	22.208
19	583.483,698 633.860,889	20	583.467,223 633.903,657	45.832
21	583.454,715 633.910,958	22	583.441,684 633.921,399	16.698
23	583.436,309 633.933,277	24	583.412,036 633.939,674	25.102
25	583.389,217 633.954,413	26	583.356,19 633.964,507	34.535
27	583.336,874 633.980,266	28	583.324,854 633.993,687	18.017
29	583.306,405 633.984,326	30	583.276,404 634.001,682	34.66
31	583.258,799 634.023,201	1	583.246,859 634.045,809	25.567

Punct început	X / Y	Punct sfârșit	X / Y	Lungime segment (** (m)
12	583.428,78 633.716,278	13	583.436,067 633.691,867	25.475
14	583.454,728 633.675,62	15	583.464,666 633.663,087	15.995
16	583.474,589 633.644,933	17	583.514,893 633.791,761	152.259
18	583.520,772 633.813,177	19	583.483,698 633.860,889	60.423
20	583.467,223 633.903,657	21	583.454,715 633.910,958	14.483
22	583.441,684 633.921,399	23	583.436,309 633.933,277	13.038
24	583.412,036 633.939,674	25	583.389,217 633.954,413	27.165
26	583.356,19 633.964,507	27	583.336,874 633.980,266	24.929
28	583.324,854 633.993,687	29	583.306,405 633.984,326	20.688
30	583.276,404 634.001,682	31	583.258,799 634.023,201	27.803

** Lungimile segmentelor sunt determinate în planul de proiecție Stereo 70 și sunt rotunjite la 1 milimetru.

*** Distanța dintre puncte este formată din segmente cumulate ce sunt mai mici decât valoarea 1 milimetru.

**DATE DESPRE IMOBILUL NR. 6081**

Oficiul de Cadastru și Publicitate Imobiliară NEAMT
Biroul de Cadastru și Publicitate Imobiliară Targu-Neamt

A. Partea I. Descrierea imobilului

TEREN Extravilan

Adresa: Jud. Neamt, O.S.Pipirig,U.P. I Domesnic,u.a.70%

Nr. Crt	Nr cadastral Nr. topografic	Suprafața* (mp)	Observații / Referințe
A1	51411	30.000	Sector cadastral:138 Teren neimprejmuit; Imobil repositionat in urma lucrarilor de inregistrare sistematica.

B. Partea II. Proprietari și acte

Inscrieri privitoare la dreptul de proprietate și alte drepturi reale		Referințe
10044 / 28/04/2021		
Act Notarial nr. Contract de donație aut nr. 1959, din 27/04/2021 emis de NP Teodorescu Mihaela;		
B9	Intabulare, drept de PROPRIETATE, cu titlu de drept de donație, dobandit prin Conventie, cota actuala 1/1, cota initiala 1/1 1) CAPRĂ GHEORGHE , bun propriu	A1

C. Partea III. SARCINI .

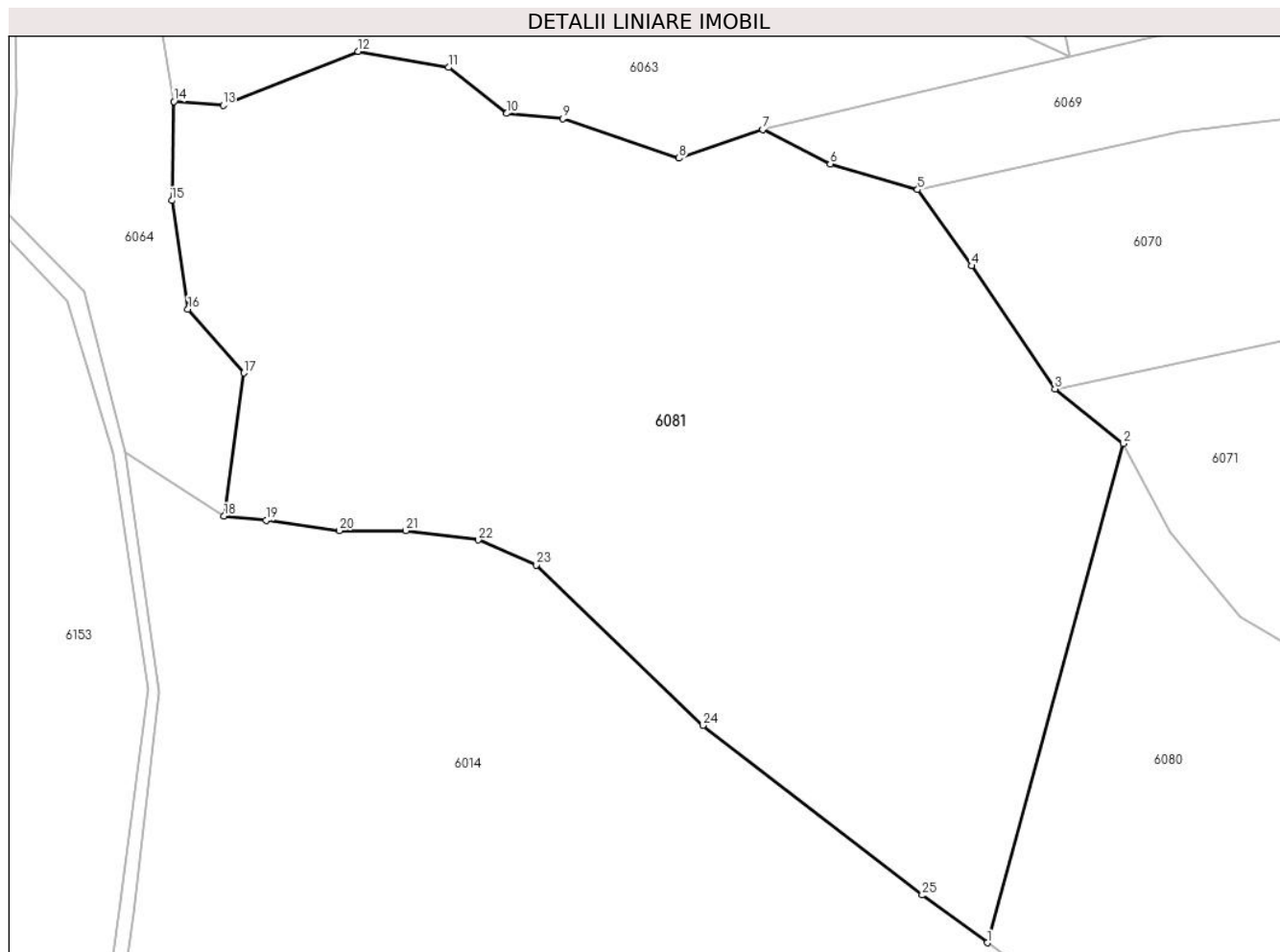
Inscrieri privind dezmembramintele dreptului de proprietate, drepturi reale de garanție și sarcini	Referințe
NU SUNT	

Anexa Nr. 1 La Partea I

Teren

Nr cadastral	Suprafața (mp)*	Observații / Referințe
51411	30.000	Imobil repositionat in urma lucrarilor de inregistrare sistematica.

* Suprafața este determinată în planul de proiecție Stereo 70.



Date referitoare la teren

Crt	Categorie folosință	Intra vilan	Suprafața (mp)	Tarla	Parcelă	Nr. topo	Observații / Referințe
1	padure	NU	30.000	-	-	-	PV 804/21.06.2011

Lungime Segmente

1) Valorile lungimilor segmentelor sunt obținute din proiecție în plan.

Punct început	X / Y	Punct sfârșit	X / Y	Lungime segment (** (m)
1	583.212,251 633.919,127	2	583.246,859 634.045,809	131.324
3	583.229,432 634.059,639	4	583.208,295 634.090,886	37.725
5	583.194,546 634.110,227	6	583.172,378 634.116,717	23.098
7	583.155,244 634.125,449	8	583.133,938 634.118,221	22.499
9	583.104,448 634.128,205	10	583.090,244 634.129,572	14.27

Punct început	X / Y	Punct sfârșit	X / Y	Lungime segment (** (m)
2	583.246,859 634.045,809	3	583.229,432 634.059,639	22.248
4	583.208,295 634.090,886	5	583.194,546 634.110,227	23.73
6	583.172,378 634.116,717	7	583.155,244 634.125,449	19.231
8	583.133,938 634.118,221	9	583.104,448 634.128,205	31.134
10	583.090,244 634.129,572	11	583.075,392 634.141,22	18.875

Punct început	X / Y	Punct sfârșit	X / Y	Lungime segment (** (m)
11	583.075,392 634.141,22	12	583.052,431 634.145,288	23.319
13	583.018,131 634.131,611	14	583.005,653 634.132,584	12.516
15	583.005,136 634.107,461	16	583.009,201 634.079,899	27.86
17	583.023,381 634.063,677	18	583.018,36 634.027,366	36.657
19	583.029,03 634.026,296	20	583.047,691 634.023,697	18.841
21	583.064,543 634.023,687	22	583.082,983 634.021,315	18.592
23	583.097,731 634.014,964	24	583.140,008 633.974,299	58.66
25	583.195,72 633.931,208	1	583.212,251 633.919,127	20.475

Punct început	X / Y	Punct sfârșit	X / Y	Lungime segment (** (m)
12	583.052,431 634.145,288	13	583.018,131 634.131,611	36.926
14	583.005,653 634.132,584	15	583.005,136 634.107,461	25.128
16	583.009,201 634.079,899	17	583.023,381 634.063,677	21.546
18	583.018,36 634.027,366	19	583.029,03 634.026,296	10.724
20	583.047,691 634.023,697	21	583.064,543 634.023,687	16.852
22	583.082,983 634.021,315	23	583.097,731 634.014,964	16.057
24	583.140,008 633.974,299	25	583.195,72 633.931,208	70.432

** Lungimile segmentelor sunt determinate în planul de proiecție Stereo 70 și sunt rotunjite la 1 milimetru.

*** Distanța dintre puncte este formată din segmente cumulate ce sunt mai mici decât valoarea 1 milimetru.

**DATE DESPRE IMOBILUL NR. 6468**

Oficiul de Cadastru și Publicitate Imobiliară NEAMT
Biroul de Cadastru și Publicitate Imobiliară Targu-Neamt

A. Partea I. Descrierea imobilului

TEREN Extravilan

Adresa: Jud. Neamt

Nr. Crt	Nr cadastral Nr. topografic	Suprafața* (mp)	Observații / Referințe
A1		Din acte: 3.760.620.000 Masurata: 12.526	Sector cadastral:138 Teren neimprejmuit; DIFERENTA DE SUPRAFATA INSCRISA IN INVENTARUL BUNURILOR DIN DOMENIUL PUBLIC AL STATULUI SE REGASESTE IN ALTE SECTOARE CADASTRALE

B. Partea II. Proprietari și acte

Inscrieri privitoare la dreptul de proprietate și alte drepturi reale		Referințe
914 / 13/07/2022		
Act Normativ nr. 982, din 29/12/1998 emis de GUVERNUL ROMÂNIEI (ORDINUL 182/26.02.2018 AVIZ CTAS 324/09.12.2020 EXTRAS DIN AMENAJAMENTUL SILVIC U.P. I PIPIRIG UA 1, 2, 3, 4%, 5%, 6%, 7%, 8%, 9%, 10);		
B0	Intabulare, drept de PROPRIETATE, dobandit prin Lege, cota actuala 1/1, cota initiala 1/1 1) STATUL ROMAN , CIF:99999999999999, -domeniul public	A1
B0	Intabulare, drept de ADMINISTRARE, dobandit prin Lege, cota actuala 1/1, cota initiala 1/1 1) RNP - ROMSILVA - PRIN DIRECTIA SILVICA NEAMT , CIF:1590120	A1

C. Partea III. SARCINI .

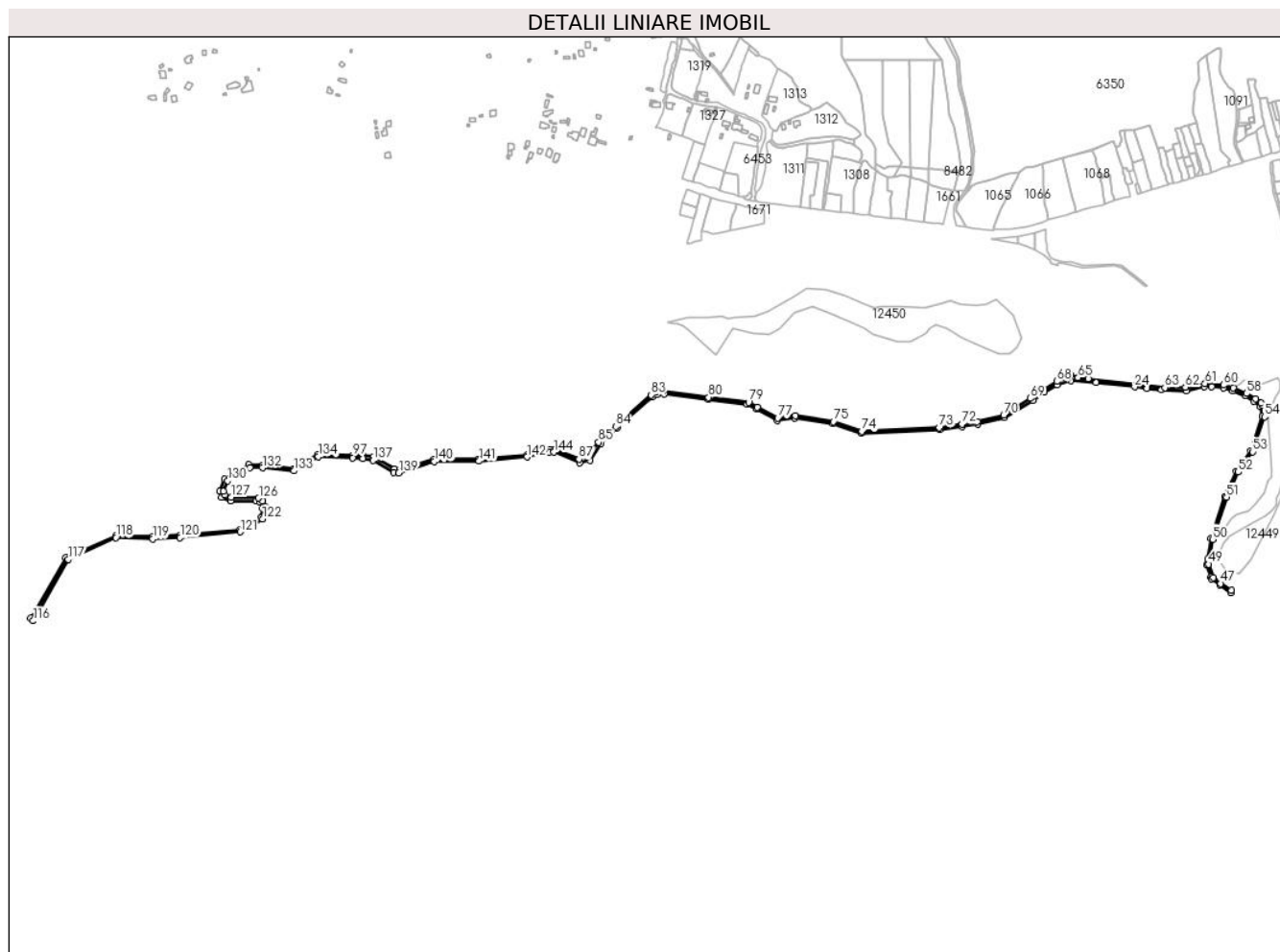
Inscrieri privind dezmembramintele dreptului de proprietate, drepturi reale de garanție și sarcini	Referințe
NU SUNT	

Anexa Nr. 1 La Partea I

Teren

Nr cadastral	Suprafața (mp)*	Observații / Referințe
	Din acte: 3.760.620.000 Masurata: 12.526	DIFERENTA DE SUPRAFATA INSCRISA IN INVENTARUL BUNURILOR DIN DOMENIUL PUBLIC AL STATULUI SE REGASESTE IN ALTE SECTOARE CADASTRALE

* Suprafața este determinată în planul de proiecție Stereo 70.



Date referitoare la teren

Crt	Categorie folosință	Intra vilan	Suprafața (mp)	Tarla	Parcelă	Nr. topo	Observații / Referințe
1	drum	NU	12.526	UP I Domesnic	UA D121	-	UP I Domesnic - Pipirig, UA FE 005 = D121

Lungime Segmente

1) Valorile lungimilor segmentelor sunt obținute din proiecție în plan.

Punct început	X / Y	Punct sfârșit	X / Y	Lungime segment	Punct început	X / Y	Punct sfârșit	X / Y	Lungime segment	Punct început	X / Y	Punct sfârșit	X / Y	Lungime segment
1	586.272,457 636.845,406	2	586.290,126 636.850,216	18.31 2	2	586.290,126 636.850,216	3	586.310,031 636.879,732	35.60 1	3	586.310,031 636.879,732	4	586.338,123 636.906,883	39.06 8
4	586.338,123 636.906,883	5	586.399,76 636.961,36	82.26 1	5	586.399,76 636.961,36	6	586.408,012 636.965,649	9.3	6	586.408,012 636.965,649	7	586.420,534 636.967,072	12.60 3
7	586.420,534 636.967,072	8	586.497,727 636.956,956	77.85 3	8	586.497,727 636.956,956	9	586.565,609 636.948,163	68.44 9	9	586.565,609 636.948,163	10	586.582,456 636.940,334	18.57 7
10	586.582,456 636.940,334	11	586.618,976 636.919,812	41.89 1	11	586.618,976 636.919,812	12	586.649,416 636.924,113	30.74 2	12	586.649,416 636.924,113	13	586.716,313 636.914,214	67.62 5

Punct început	X / Y	Punct sfârșit	X / Y	Lungime segment	Punct început	X / Y	Punct sfârșit	X / Y	Lungime segment	Punct început	X / Y	Punct sfârșit	X / Y	Lungime segment
13	586.716,313 636.914,214	14	586.765,205 636.897,666	51.617	14	586.765,205 636.897,666	15	586.903,643 636.903,926	138.579	15	586.903,643 636.903,926	16	586.942,649 636.909,847	39.453
16	586.942,649 636.909,847	17	586.969,664 636.913,626	27.278	17	586.969,664 636.913,626	18	587.016,889 636.925,758	48.758	18	587.016,889 636.925,758	19	587.065,831 636.955,44	57.239
19	587.065,831 636.955,44	20	587.086,127 636.969,221	24.533	20	587.086,127 636.969,221	21	587.108,716 636.982,586	26.247	21	587.108,716 636.982,586	22	587.132,528 636.989,469	24.787
22	587.132,528 636.989,469	23	587.176,96 636.986,199	44.552	23	587.176,96 636.986,199	24	587.244,584 636.978,888	68.018	24	587.244,584 636.978,888	25	587.266,166 636.976,168	21.753
25	587.266,166 636.976,168	26	587.290,905 636.973,492	24.883	26	587.290,905 636.973,492	27	587.335,017 636.971,94	44.139	27	587.335,017 636.971,94	28	587.366,966 636.979,624	32.86
28	587.366,966 636.979,624	29	587.379,75 636.979,583	12.784	29	587.379,75 636.979,583	30	587.400,471 636.976,708	20.919	30	587.400,471 636.976,708	31	587.416,684 636.971,969	16.891
31	587.416,684 636.971,969	32	587.438,082 636.963,578	22.984	32	587.438,082 636.963,578	33	587.453,573 636.954,12	18.15	33	587.453,573 636.954,12	34	587.464,654 636.944,56	14.635
34	587.464,654 636.944,56	35	587.468,456 636.927,185	17.786	35	587.468,456 636.927,185	36	587.448,162 636.866,87	63.638	36	587.448,162 636.866,87	37	587.422,67 636.831,537	43.569
37	587.422,67 636.831,537	38	587.401,993 636.787,017	49.087	38	587.401,993 636.787,017	39	587.378,68 636.713,439	77.183	39	587.378,68 636.713,439	40	587.372,63 636.677,303	36.639
40	587.372,63 636.677,303	41	587.370,98 636.667,446	9.994	41	587.370,98 636.667,446	42	587.378,364 636.646,134	22.555	42	587.378,364 636.646,134	43	587.379,676 636.642,348	4.007
43	587.379,676 636.642,348	44	587.393,663 636.632,105	17.337	44	587.393,663 636.632,105	45	587.412,619 636.617,901	23.687	45	587.412,619 636.617,901	46	587.414,573 636.622,771	5.247
46	587.414,573 636.622,771	47	587.395,229 636.634,453	22.598	47	587.395,229 636.634,453	48	587.382,439 636.644,779	16.438	48	587.382,439 636.644,779	49	587.374,149 636.668,188	24.834
49	587.374,149 636.668,188	50	587.381,322 636.712,023	44.418	50	587.381,322 636.712,023	51	587.405,619 636.785,607	77.492	51	587.405,619 636.785,607	52	587.426,004 636.829,751	48.623
52	587.426,004 636.829,751	53	587.451,072 636.865,193	43.411	53	587.451,072 636.865,193	54	587.472,356 636.926,245	64.656	54	587.472,356 636.926,245	55	587.468,628 636.946,379	20.476
55	587.468,628 636.946,379	56	587.465,948 636.950,765	5.14	56	587.465,948 636.950,765	57	587.456,51 636.958,095	11.95	57	587.456,51 636.958,095	58	587.440,698 636.967,348	18.32
58	587.440,698 636.967,348	59	587.417,152 636.977,26	25.547	59	587.417,152 636.977,26	60	587.400,208 636.981,964	17.585	60	587.400,208 636.981,964	61	587.367,839 636.984,695	32.484
61	587.367,839 636.984,695	62	587.333,359 636.978,435	35.044	62	587.333,359 636.978,435	63	587.297,648 636.977,502	35.723	63	587.297,648 636.977,502	64	587.163,066 636.993,411	135.519
64	587.163,066 636.993,411	65	587.145,438 636.995,063	17.705	65	587.145,438 636.995,063	66	587.131,968 637.000,898	14.68	66	587.131,968 637.000,898	67	587.127,343 636.994,404	7.973
67	587.127,343 636.994,404	68	587.108,284 636.988,355	19.996	68	587.108,284 636.988,355	69	587.061,549 636.958,91	55.237	69	587.061,549 636.958,91	70	587.015,292 636.929,439	54.848
70	587.015,292 636.929,439	71	586.968,894 636.917,519	47.905	71	586.968,894 636.917,519	72	586.942,076 636.913,768	27.079	72	586.942,076 636.913,768	73	586.902,202 636.907,695	40.334
73	586.902,202 636.907,695	74	586.766,524 636.900,937	135.846	74	586.766,524 636.900,937	75	586.716,892 636.918,126	52.524	75	586.716,892 636.918,126	76	586.650,595 636.928,068	67.038
76	586.650,595 636.928,068	77	586.619,462 636.924,177	31.375	77	586.619,462 636.924,177	78	586.583,571 636.943,781	40.896	78	586.583,571 636.943,781	79	586.568,54 636.951,866	17.067
79	586.568,54 636.951,866	80	586.498,409 636.960,513	70.662	80	586.498,409 636.960,513	81	586.418,697 636.971,685	80.491	81	586.418,697 636.971,685	82	586.405,765 636.969,64	13.093
82	586.405,765 636.969,64	83	586.397,554 636.964,964	9.449	83	586.397,554 636.964,964	84	586.335,688 636.909,393	83.16	84	586.335,688 636.909,393	85	586.305,834 636.881,851	40.618
85	586.305,834 636.881,851	86	586.285,69 636.856,127	32.673	86	586.285,69 636.856,127	87	586.271,233 636.852,187	14.984	87	586.271,233 636.852,187	88	586.227,373 636.869,275	47.071
88	586.227,373 636.869,275	89	586.219,887 636.869,562	7.491	89	586.219,887 636.869,562	90	586.180,485 636.859,672	40.624	90	586.180,485 636.859,672	91	586.094,95 636.852,124	85.867
91	586.094,95 636.852,124	92	586.017,284 636.852,261	77.666	92	586.017,284 636.852,261	93	585.956,471 636.833,292	63.703	93	585.956,471 636.833,292	94	585.948,359 636.834,81	8.253
94	585.948,359 636.834,81	95	585.910,6 636.856,073	43.334	95	585.910,6 636.856,073	96	585.893,071 636.858,813	17.742	96	585.893,071 636.858,813	97	585.874,884 636.858,289	18.195
97	585.874,884 636.858,289	98	585.814,309 636.860,411	60.612	98	585.814,309 636.860,411	99	585.770,799 636.835,121	50.326	99	585.770,799 636.835,121	100	585.717,5 636.842,121	53.757
100	585.717,5 636.842,121	101	585.692,813 636.842,568	24.691	101	585.692,813 636.842,568	102	585.650,105 636.817,233	49.657	102	585.650,105 636.817,233	103	585.641,692 636.795,694	23.124
103	585.641,692 636.795,694	104	585.645,729 636.785,756	10.727	104	585.645,729 636.785,756	105	585.661,42 636.779,401	16.929	105	585.661,42 636.779,401	106	585.706,016 636.778,722	44.601
106	585.706,016 636.778,722	107	585.711,418 636.776,89	5.704	107	585.711,418 636.776,89	108	585.717,476 636.766,278	12.219	108	585.717,476 636.766,278	109	585.713,694 636.749,731	16.974
109	585.713,694 636.749,731	110	585.676,997 636.728,464	42.414	110	585.676,997 636.728,464	111	585.572,72 636.718,79	104.725	111	585.572,72 636.718,79	112	585.524,145 636.716,79	48.616

Punct început	X / Y	Punct sfârșit	X / Y	Lungime segment	Punct început	X / Y	Punct sfârșit	X / Y	Lungime segment	Punct început	X / Y	Punct sfârșit	X / Y	Lungime segment
112	585.524,145 636.716,79	113	585.460,075 636.718,248	64.087	113	585.460,075 636.718,248	114	585.372,637 636.680,264	95.332	114	585.372,637 636.680,264	115	585.310,947 636.574,101	122.785
115	585.310,947 636.574,101	116	585.315,2 636.569,213	6.479	116	585.315,2 636.569,213	117	585.376,623 636.677,083	124.132	117	585.376,623 636.677,083	118	585.460,302 636.714,81	91.791
118	585.460,302 636.714,81	119	585.525,086 636.712,942	64.811	119	585.525,086 636.712,942	120	585.572,601 636.714,993	47.559	120	585.572,601 636.714,993	121	585.677,689 636.725,021	105.565
121	585.677,689 636.725,021	122	585.717,164 636.747,299	45.328	122	585.717,164 636.747,299	123	585.723,244 636.763,483	17.288	123	585.723,244 636.763,483	124	585.722,466 636.768,305	4.884
124	585.722,466 636.768,305	125	585.716,963 636.779,049	12.071	125	585.716,963 636.779,049	126	585.710,113 636.784,222	8.584	126	585.710,113 636.784,222	127	585.662,098 636.785,448	48.031
127	585.662,098 636.785,448	128	585.651,02 636.789,368	11.751	128	585.651,02 636.789,368	129	585.648,39 636.795,822	6.969	129	585.648,39 636.795,822	130	585.655,986 636.814,46	20.126
130	585.655,986 636.814,46	131	585.694,784 636.837,672	45.212	131	585.694,784 636.837,672	132	585.716,824 636.837,075	22.048	132	585.716,824 636.837,075	133	585.771,939 636.831,754	55.371
133	585.771,939 636.831,754	134	585.814,849 636.856,906	49.738	134	585.814,849 636.856,906	135	585.874,809 636.854,498	60.008	135	585.874,809 636.854,498	136	585.892,877 636.853,273	18.109
136	585.892,877 636.853,273	137	585.910,477 636.850,37	17.838	137	585.910,477 636.850,37	138	585.947,113 636.829,149	42.338	138	585.947,113 636.829,149	139	585.955,672 636.828,095	8.624
139	585.955,672 636.828,095	140	586.018,184 636.848,04	65.617	140	586.018,184 636.848,04	141	586.096,206 636.848,847	78.026	141	586.096,206 636.848,847	142	586.180,441 636.856,299	84.564
142	586.180,441 636.856,299	143	586.219,384 636.864,706	39.84	143	586.219,384 636.864,706	144	586.227,249 636.864,751	7.865	144	586.227,249 636.864,751	1	586.272,457 636.845,406	49.173

** Lungimile segmentelor sunt determinate în planul de proiecție Stereo 70 și sunt rotunjite la 1 milimetru.

*** Distanța dintre puncte este formată din segmente cumulate ce sunt mai mici decât valoarea 1 milimetru.

**DATE DESPRE IMOBILUL NR. 6469**

Oficiul de Cadastru și Publicitate Imobiliară NEAMT
Biroul de Cadastru și Publicitate Imobiliară Targu-Neamt

A. Partea I. Descrierea imobilului

TEREN Extravilan

Adresa: Jud. Neamt

Nr. Crt	Nr cadastral Nr. topografic	Suprafața* (mp)	Observații / Referințe
A1		7.131	Sector cadastral:138 Teren neimpregmuit;

B. Partea II. Proprietari și acte

Inscrieri privitoare la dreptul de proprietate și alte drepturi reale	Referințe
/	
Act Administrativ nr. 16104, din 25/11/2022 emis de PRIMARIA COMUNEI PIPIRIG;	
B1	A1
Inscrierea posesiei, drept de PROPRIETATE, dobandit prin Lege, cota actuala 1/1, cota initiala 1/1	
1) BĂNILĂ MARIA	

C. Partea III. SARCINI .

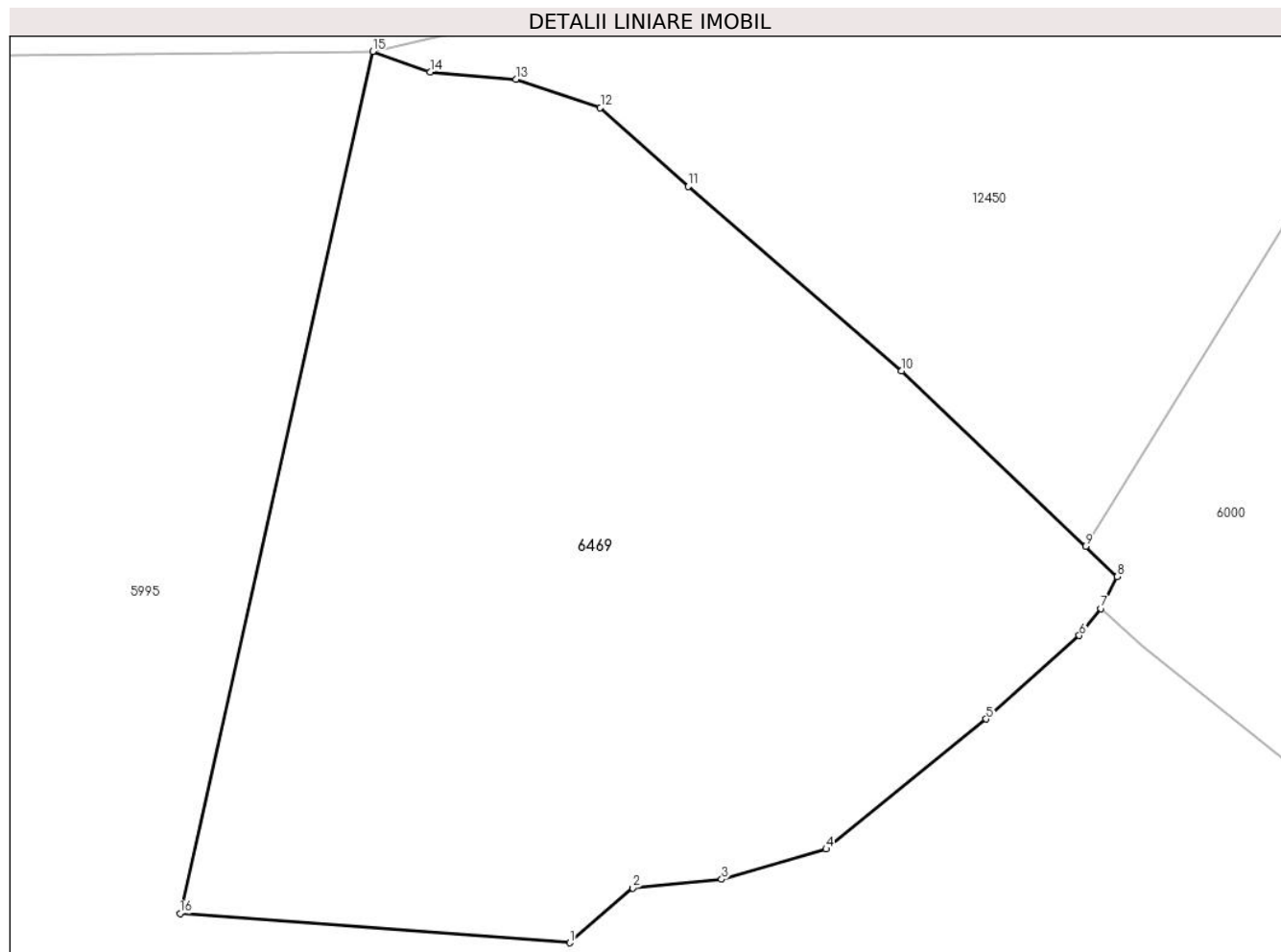
Inscrieri privind dezmembramintele dreptului de proprietate, drepturi reale de garanție și sarcini	Referințe
NU SUNT	

Anexa Nr. 1 La Partea I

Teren

Nr cadastral	Suprafața (mp)*	Observații / Referințe
	7.131	

* Suprafața este determinată în planul de proiecție Stereo 70.



Date referitoare la teren

Crt	Categorie folosință	Intravilan	Suprafața (mp)	Tarla	Parcelă	Nr. topo	Observații / Referințe
1	pasune	NU	7.131	-	-	-	

Lungime Segmente

1) Valorile lungimilor segmentelor sunt obținute din proiecție în plan.

Punct început	X / Y	Punct sfârșit	X / Y	Lungime segment (** (m)
1	586.450,558 636.987,458	2	586.457,983 636.993,907	9.835
2	586.457,983 636.993,907	3	586.468,461 636.994,936	10.528
3	586.468,461 636.994,936	4	586.480,777 636.998,489	12.818
4	586.480,777 636.998,489	5	586.499,628 637.013,781	24.274
5	586.499,628 637.013,781	6	586.510,599 637.023,608	14.729

Punct început	X / Y	Punct sfârşit	X / Y	Lungime segment (** (m)
6	586.510,599 637.023,608	7	586.513,158 637.026,778	4.074
7	586.513,158 637.026,778	8	586.515,083 637.030,53	4.217
8	586.515,083 637.030,53	9	586.511,352 637.034,096	5.161
9	586.511,352 637.034,096	10	586.489,669 637.054,737	29.937
10	586.489,669 637.054,737	11	586.464,545 637.076,438	33.199
11	586.464,545 637.076,438	12	586.454,161 637.085,726	13.932
12	586.454,161 637.085,726	13	586.444,216 637.089,055	10.487
13	586.444,216 637.089,055	14	586.434,119 637.089,9	10.132
14	586.434,119 637.089,9	15	586.427,368 637.092,331	7.175
15	586.427,368 637.092,331	16	586.404,656 636.990,892	103.95
16	586.404,656 636.990,892	1	586.450,558 636.987,458	46.03

** Lungimile segmentelor sunt determinate în planul de proiecție Stereo 70 și sunt rotunjite la 1 milimetru.

*** Distanța dintre puncte este formată din segmente cumulate ce sunt mai mici decât valoarea 1 milimetru.

**DATE DESPRE IMOBILUL NR. 6478**

Oficiul de Cadastru și Publicitate Imobiliară NEAMT
Biroul de Cadastru și Publicitate Imobiliară Targu-Neamt

A. Partea I. Descrierea imobilului

TEREN Extravilan

Adresa: Jud. Neamt

Nr. Crt	Nr cadastral Nr. topografic	Suprafața* (mp)	Observații / Referințe
A1		17.176	Sector cadastral:138 Teren neimpregmuit;

B. Partea II. Proprietari și acte

Inscrieri privitoare la dreptul de proprietate și alte drepturi reale		Referințe
/		
Act Normativ nr. 7, din 13/03/1996 emis de PARLAMENTUL ROMANIEI;		
B1	Inscrierea provizorie, drept de PROPRIETATE, dobandit prin Lege, cota actuala 1/1, cota initiala 1/1	A1
1) COMUNA PIPIRIG, CIF:99999999999999, PROPRIETAR NEIDENTIFICAT		

C. Partea III. SARCINI .

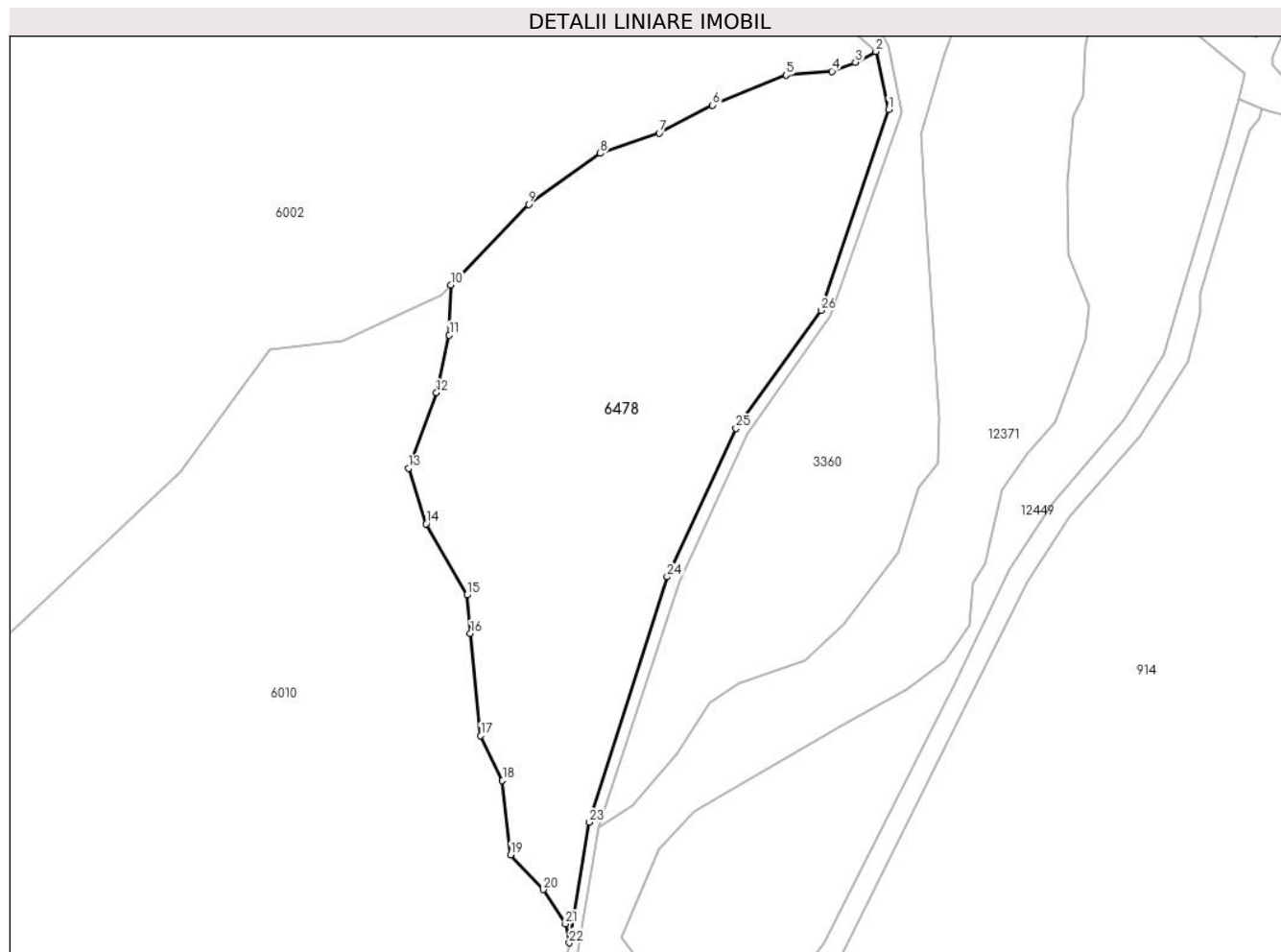
Inscrieri privind dezmembramintele dreptului de proprietate, drepturi reale de garanție și sarcini	Referințe
NU SUNT	

Anexa Nr. 1 La Partea I

Teren

Nr cadastral	Suprafața (mp)*	Observații / Referințe
	17.176	

* Suprafața este determinată în planul de proiecție Stereo 70.



Date referitoare la teren

Crt	Categorie folosință	Intravilan	Suprafața (mp)	Tarla	Parcelă	Nr. topo	Observații / Referințe
1	padure	NU	17.176	U.P. I Domesnic	u.a.52%	-	

Lungime Segmente

1) Valorile lungimilor segmentelor sunt obținute din proiecție în plan.

Punct început	X / Y	Punct sfârșit	X / Y	Lungime segment (** (m)
1	587.468,456 636.927,185	2	587.464,654 636.944,56	17.786
3	587.458,488 636.941,285	4	587.451,48 636.938,628	7.495
5	587.437,691 636.937,469	6	587.415,671 636.928,45	23.795
7	587.399,602 636.920,018	8	587.381,946 636.914,014	18.649
9	587.360,412 636.898,705	10	587.337,018 636.874,56	33.619

Punct început	X / Y	Punct sfârșit	X / Y	Lungime segment (** (m)
2	587.464,654 636.944,56	3	587.458,488 636.941,285	6.982
4	587.451,48 636.938,628	5	587.437,691 636.937,469	13.838
6	587.415,671 636.928,45	7	587.399,602 636.920,018	18.147
8	587.381,946 636.914,014	9	587.360,412 636.898,705	26.421
10	587.337,018 636.874,56	11	587.336,584 636.859,544	15.022

Punct început	X / Y	Punct sfârșit	X / Y	Lungime segment (** (m)
11	587.336,584 636.859,544	12	587.332,795 636.842,223	17.731
13	587.324,47 636.819,561	14	587.329,609 636.802,934	17.403
15	587.341,918 636.781,602	16	587.342,969 636.770,076	11.574
17	587.346,021 636.739,349	18	587.352,543 636.725,967	14.887
19	587.355,049 636.703,66	20	587.364,766 636.693,254	14.237
21	587.371,487 636.682,981	22	587.372,63 636.677,303	5.792
23	587.378,68 636.713,439	24	587.401,993 636.787,017	77.183
25	587.422,67 636.831,537	26	587.448,162 636.866,87	43.569

Punct început	X / Y	Punct sfârșit	X / Y	Lungime segment (** (m)
12	587.332,795 636.842,223	13	587.324,47 636.819,561	24.143
14	587.329,609 636.802,934	15	587.341,918 636.781,602	24.629
16	587.342,969 636.770,076	17	587.346,021 636.739,349	30.878
18	587.352,543 636.725,967	19	587.355,049 636.703,66	22.447
20	587.364,766 636.693,254	21	587.371,487 636.682,981	12.276
22	587.372,63 636.677,303	23	587.378,68 636.713,439	36.639
24	587.401,993 636.787,017	25	587.422,67 636.831,537	49.087
26	587.448,162 636.866,87	1	587.468,456 636.927,185	63.638

** Lungimile segmentelor sunt determinate în planul de proiecție Stereo 70 și sunt rotunjite la 1 milimetru.

*** Distanța dintre puncte este formată din segmente cumulate ce sunt mai mici decât valoarea 1 milimetru.

**DATE DESPRE IMOBILUL NR. 6479**

Oficiul de Cadastru și Publicitate Imobiliară NEAMT
Biroul de Cadastru și Publicitate Imobiliară Targu-Neamt

A. Partea I. Descrierea imobilului

TEREN Extravilan

Adresa: Jud. Neamt

Nr. Crt	Nr cadastral Nr. topografic	Suprafața* (mp)	Observații / Referințe
A1		24.185	Sector cadastral:138 Teren neimprejmuit;

B. Partea II. Proprietari și acte

Inscrieri privitoare la dreptul de proprietate și alte drepturi reale		Referințe
/		
Act Normativ nr. 7, din 13/03/1996 emis de PARLAMENTUL ROMANIEI;		
B1	Inscrierea provizorie, drept de PROPRIETATE, dobandit prin Lege, cota actuala 1/1, cota initiala 1/1	A1
1) COMUNA PIPIRIG, CIF:99999999999999, PROPRIETAR NEIDENTIFICAT		

C. Partea III. SARCINI .

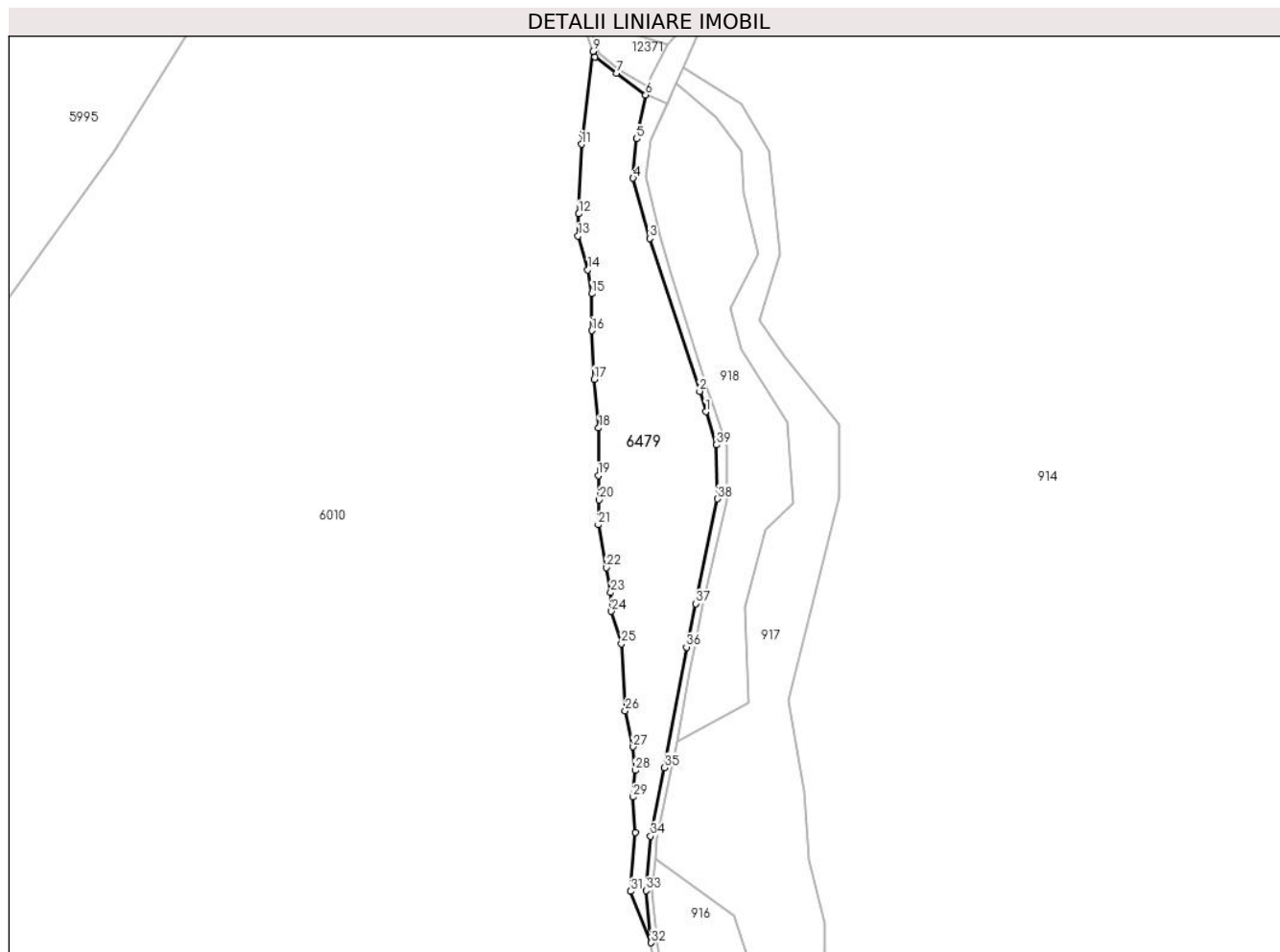
Inscrieri privind dezmembramintele dreptului de proprietate, drepturi reale de garanție și sarcini	Referințe
NU SUNT	

Anexa Nr. 1 La Partea I

Teren

Nr cadastral	Suprafața (mp)*	Observații / Referințe
	24.185	

* Suprafața este determinată în planul de proiecție Stereo 70.



Date referitoare la teren

Crt	Categorie folosință	Intravilan	Suprafața (mp)	Tarla	Parcelă	Nr. topo	Observații / Referințe
1	padure	NU	24.185	U.P. I Domesnic	u.a.52%	-	

Lungime Segmente

1) Valorile lungimilor segmentelor sunt obținute din proiecție în plan.

Punct început	X / Y	Punct sfârșit	X / Y	Lungime segment (** (m)
1	587.451,793 636.412,386	2	587.447,768 636.425,662	13.873
3	587.415,189 636.524,765	4	587.404,538 636.563,932	40.589
5	587.406,838 636.589,37	6	587.412,619 636.617,901	29.111
7	587.393,663 636.632,105	8	587.379,676 636.642,348	17.337
9	587.378,364 636.646,134	10	587.371,849 636.592,754	53.776

Punct început	X / Y	Punct sfârșit	X / Y	Lungime segment (** (m)
2	587.447,768 636.425,662	3	587.415,189 636.524,765	104.321
4	587.404,538 636.563,932	5	587.406,838 636.589,37	25.542
6	587.412,619 636.617,901	7	587.393,663 636.632,105	23.687
8	587.379,676 636.642,348	9	587.378,364 636.646,134	4.007
10	587.371,849 636.592,754	11	587.371,091 636.585,912	6.884

Punct început	X / Y	Punct sfârșit	X / Y	Lungime segment (** (m))
11	587.371,091 636.585,912	12	587.369,241 636.540,734	45.216
13	587.368,831 636.526,321	14	587.375,148 636.504,397	22.816
15	587.377,659 636.488,922	16	587.377,749 636.465,008	23.914
17	587.379,235 636.433,423	18	587.382,208 636.401,838	31.725
19	587.381,86 636.370,891	20	587.382,44 636.355,215	15.687
21	587.381,86 636.338,958	22	587.387,264 636.311,221	28.259
23	587.389,921 636.295,052	24	587.390,425 636.282,925	12.137
25	587.396,95 636.261,85	26	587.399,472 636.218,337	43.586
27	587.404,53 636.195,023	28	587.405,763 636.179,607	15.465
29	587.404,53 636.162,341	30	587.405,763 636.139,526	22.848
31	587.402,853 636.101,24	32	587.416,232 636.067,864	35.958
33	587.412,835 636.101,787	34	587.415,909 636.137,0	35.347
35	587.424,966 636.181,47	36	587.439,164 636.259,619	79.428
37	587.445,075 636.287,89	38	587.459,167 636.355,874	69.429
39	587.458,579 636.390,897	1	587.451,793 636.412,386	22.535

Punct început	X / Y	Punct sfârșit	X / Y	Lungime segment (** (m))
12	587.369,241 636.540,734	13	587.368,831 636.526,321	14.419
14	587.375,148 636.504,397	15	587.377,659 636.488,922	15.677
16	587.377,749 636.465,008	17	587.379,235 636.433,423	31.62
18	587.382,208 636.401,838	19	587.381,86 636.370,891	30.949
20	587.382,44 636.355,215	21	587.381,86 636.338,958	16.267
22	587.387,264 636.311,221	23	587.389,921 636.295,052	16.386
24	587.390,425 636.282,925	25	587.396,95 636.261,85	22.062
26	587.399,472 636.218,337	27	587.404,53 636.195,023	23.856
28	587.405,763 636.179,607	29	587.404,53 636.162,341	17.31
30	587.405,763 636.139,526	31	587.402,853 636.101,24	38.396
32	587.416,232 636.067,864	33	587.412,835 636.101,787	34.093
34	587.415,909 636.137,0	35	587.424,966 636.181,47	45.383
36	587.439,164 636.259,619	37	587.445,075 636.287,89	28.882
38	587.459,167 636.355,874	39	587.458,579 636.390,897	35.028

** Lungimile segmentelor sunt determinate în planul de proiecție Stereo 70 și sunt rotunjite la 1 milimetru.

*** Distanța dintre puncte este formată din segmente cumulate ce sunt mai mici decât valoarea 1 milimetru.

**DATE DESPRE IMOBILUL NR. 6480**

Oficiul de Cadastru și Publicitate Imobiliară NEAMT
Biroul de Cadastru și Publicitate Imobiliară Targu-Neamt

A. Partea I. Descrierea imobilului

TEREN Extravilan

Adresa: Jud. Neamt

Nr. Crt	Nr cadastral Nr. topografic	Suprafața* (mp)	Observații / Referințe
A1		9.683	Sector cadastral:138 Teren neimprejmuit;

B. Partea II. Proprietari și acte

Inscrieri privitoare la dreptul de proprietate și alte drepturi reale		Referințe
/		
Act Normativ nr. 7, din 13/03/1996 emis de PARLAMENTUL ROMANIEI;		
B1	Inscrierea provizorie, drept de PROPRIETATE, dobandit prin Lege, cota actuala 1/1, cota initiala 1/1	A1
1) COMUNA PIPIRIG, CIF:99999999999999, PROPRIETAR NEIDENTIFICAT		

C. Partea III. SARCINI .

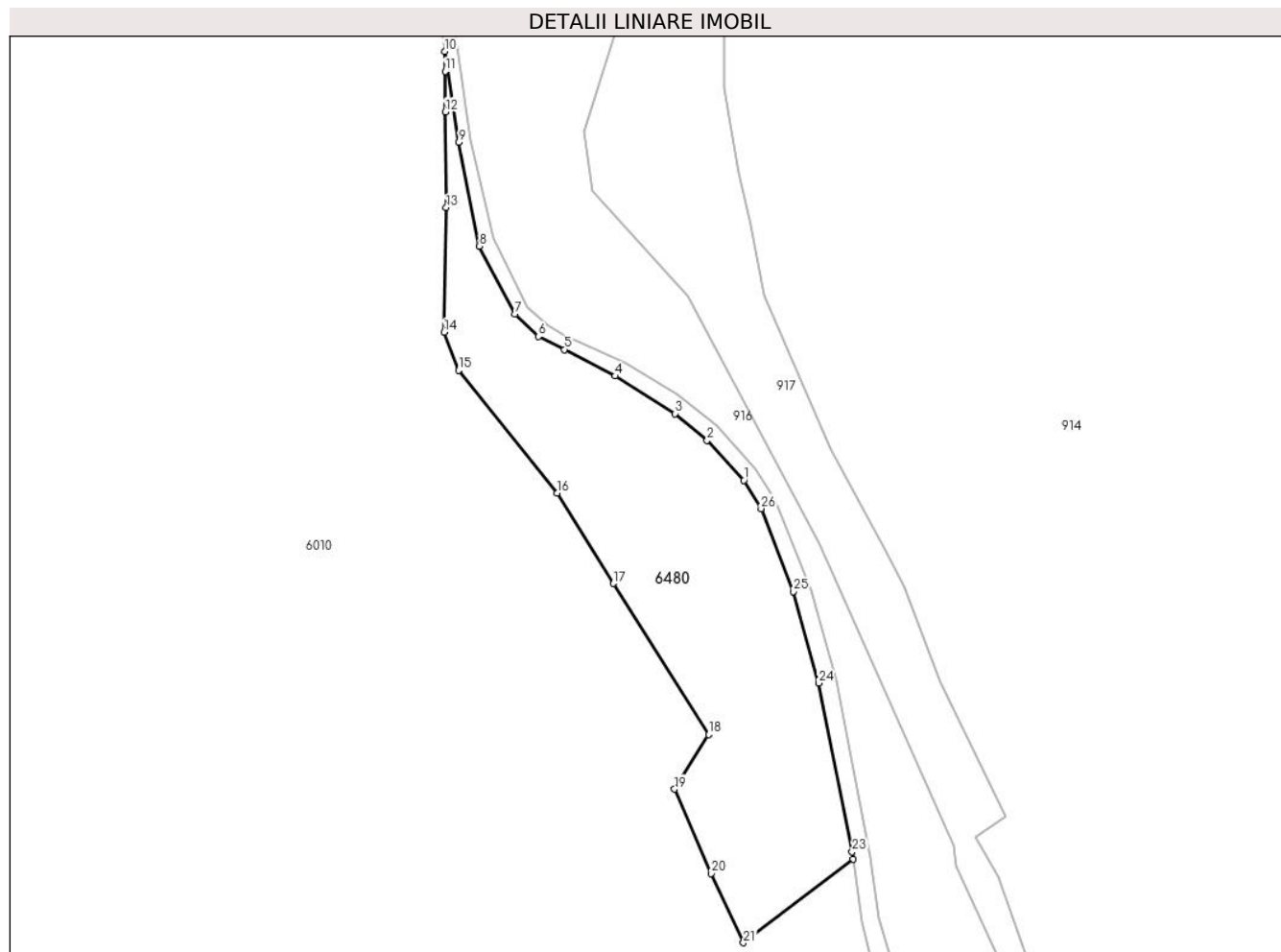
Inscrieri privind dezmembramintele dreptului de proprietate, drepturi reale de garanție și sarcini	Referințe
NU SUNT	

Anexa Nr. 1 La Partea I

Teren

Nr cadastral	Suprafața (mp)*	Observații / Referințe
	9.683	

* Suprafața este determinată în planul de proiecție Stereo 70.



Date referitoare la teren

Crt	Categorie folosință	Intravilan	Suprafața (mp)	Tarla	Parcelă	Nr. topo	Observații / Referințe
1	padure	NU	9.683	U.P. I Domesnic	u.a.52%	-	

Lungime Segmente

1) Valorile lungimilor segmentelor sunt obținute din proiecție în plan.

Punct început	X / Y	Punct sfârșit	X / Y	Lungime segment (** (m)	Punct început	X / Y	Punct sfârșit	X / Y	Lungime segment (** (m)
1	587.530,497 635.849,127	2	587.518,985 635.861,607	16.979	2	587.518,985 635.861,607	3	587.508,973 635.869,911	13.008
3	587.508,973 635.869,911	4	587.490,282 635.881,653	22.073	4	587.490,282 635.881,653	5	587.474,457 635.889,932	17.86
5	587.474,457 635.889,932	6	587.466,326 635.893,969	9.078	6	587.466,326 635.893,969	7	587.458,992 635.901,017	10.172
7	587.458,992 635.901,017	8	587.447,844 635.922,148	23.891	8	587.447,844 635.922,148	9	587.441,465 635.954,519	32.994
9	587.441,465 635.954,519	10	587.437,055 635.982,915	28.736	10	587.437,055 635.982,915	11	587.437,211 635.976,734	6.183

Punct început	X / Y	Punct sfârșit	X / Y	Lungime segment (** (m)
11	587.437,211 635.976,734	12	587.437,211 635.964,093	12.641
13	587.437,52 635.934,187	14	587.436,903 635.895,339	38.853
15	587.441,42 635.883,409	16	587.472,193 635.845,218	49.046
17	587.489,692 635.816,927	18	587.519,478 635.769,801	55.75
19	587.508,841 635.752,808	20	587.520,251 635.726,522	28.656
21	587.530,298 635.704,882	22	587.564,578 635.731,033	43.116
23	587.564,266 635.733,276	24	587.553,891 635.785,883	53.62
25	587.545,953 635.814,451	26	587.535,843 635.840,299	27.755

Punct început	X / Y	Punct sfârșit	X / Y	Lungime segment (** (m)
12	587.437,211 635.964,093	13	587.437,52 635.934,187	29.908
14	587.436,903 635.895,339	15	587.441,42 635.883,409	12.756
16	587.472,193 635.845,218	17	587.489,692 635.816,927	33.266
18	587.519,478 635.769,801	19	587.508,841 635.752,808	20.048
20	587.520,251 635.726,522	21	587.530,298 635.704,882	23.859
22	587.564,578 635.731,033	23	587.564,266 635.733,276	2.265
24	587.553,891 635.785,883	25	587.545,953 635.814,451	29.65
26	587.535,843 635.840,299	1	587.530,497 635.849,127	10.321

** Lungimile segmentelor sunt determinate în planul de proiecție Stereo 70 și sunt rotunjite la 1 milimetru.

*** Distanța dintre puncte este formată din segmente cumulate ce sunt mai mici decât valoarea 1 milimetru.

**DATE DESPRE IMOBILUL NR. 6932**

Oficiul de Cadastru și Publicitate Imobiliară NEAMT
Biroul de Cadastru și Publicitate Imobiliară Targu-Neamt

A. Partea I. Descrierea imobilului

TEREN Extravilan

Adresa: Jud. Neamt

Nr. Crt	Nr cadastral Nr. topografic	Suprafața* (mp)	Observații / Referințe
A1		265.334	Sector cadastral:138 Teren neimprejmuit;

B. Partea II. Proprietari și acte

Inscrieri privitoare la dreptul de proprietate și alte drepturi reale		Referințe
/		
Act Normativ nr. 7, din 13/03/1996 emis de PARLAMENTUL ROMANIEI;		
B1	Inscrierea provizorie, drept de PROPRIETATE, dobandit prin Lege, cota actuala 1/1, cota initiala 1/1 1) COMUNA PIPIRIG, CIF:99999999999999, PROPRIETAR NEIDENTIFICAT	A1

C. Partea III. SARCINI .

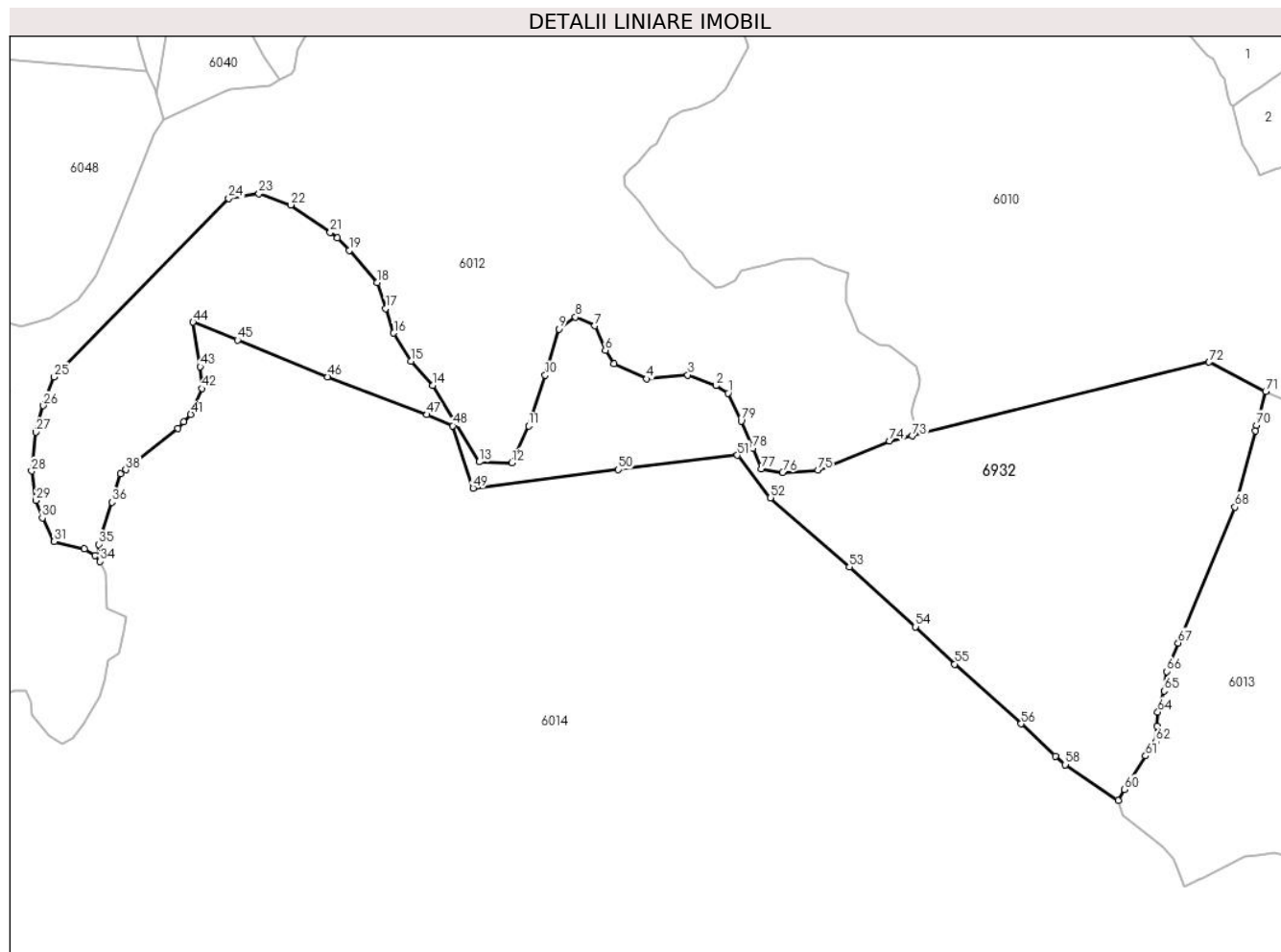
Inscrieri privind dezmembramintele dreptului de proprietate, drepturi reale de garanție și sarcini	Referințe
NU SUNT	

Anexa Nr. 1 La Partea I

Teren

Nr cadastral	Suprafața (mp)*	Observații / Referințe
	265.334	

* Suprafața este determinată în planul de proiecție Stereo 70.



Date referitoare la teren

Crt	Categorie folosință	Intravilan	Suprafața (mp)	Tarla	Parcelă	Nr. topo	Observații / Referințe
1	padure	NU	265.334	U.P. I Domesnic	u.a.43%	-	

Lungime Segmente

1) Valorile lungimilor segmentelor sunt obținute din proiecție în plan.

Punct început	X / Y	Punct sfârșit	X / Y	Lungime segment	Punct început	X / Y	Punct sfârșit	X / Y	Lungime segment	Punct început	X / Y	Punct sfârșit	X / Y	Lungime segment
1	584.853,745 634.036,098	2	584.839,638 634.044,982	16.67 1	2	584.839,638 634.044,982	3	584.806,744 634.057,594	35.22 9	3	584.806,744 634.057,594	4	584.758,831 634.052,981	48.13 5
4	584.758,831 634.052,981	5	584.720,376 634.070,386	42.21	5	584.720,376 634.070,386	6	584.710,273 634.086,238	18.79 8	6	584.710,273 634.086,238	7	584.698,106 634.114,857	31.09 8
7	584.698,106 634.114,857	8	584.675,586 634.125,118	24.74 7	8	584.675,586 634.125,118	9	584.656,269 634.111,245	23.78 2	9	584.656,269 634.111,245	10	584.640,113 634.057,172	56.43 5
10	584.640,113 634.057,172	11	584.620,613 633.997,981	62.32	11	584.620,613 633.997,981	12	584.601,297 633.955,094	47.03 6	12	584.601,297 633.955,094	13	584.562,93 633.956,041	38.37 9
13	584.562,93 633.956,041	14	584.508,779 634.045,476	104.5 51	14	584.508,779 634.045,476	15	584.483,074 634.073,447	37.98 8	15	584.483,074 634.073,447	16	584.463,097 634.106,438	38.56 8

Punct început	X / Y	Punct sfârșit	X / Y	Lungime segment	Punct început	X / Y	Punct sfârșit	X / Y	Lungime segment	Punct început	X / Y	Punct sfârșit	X / Y	Lungime segment
16	584.463,097 634.106,438	17	584.453,877 634.135,272	30.27 2	17	584.453,877 634.135,272	18	584.443,923 634.165,35	31.68 2	18	584.443,923 634.165,35	19	584.411,282 634.203,071	49.88 3
19	584.411,282 634.203,071	20	584.397,215 634.217,741	20.32 5	20	584.397,215 634.217,741	21	584.388,928 634.224,143	10.47 2	21	584.388,928 634.224,143	22	584.342,68 634.256,054	56.18 9
22	584.342,68 634.256,054	23	584.305,593 634.269,059	39.30 1	23	584.305,593 634.269,059	24	584.270,162 634.263,649	35.84 2	24	584.270,162 634.263,649	25	584.066,223 634.055,112	291.6 83
25	584.066,223 634.055,112	26	584.053,608 634.021,693	35.72 1	26	584.053,608 634.021,693	27	584.044,945 633.990,858	32.02 9	27	584.044,945 633.990,858	28	584.039,858 633.945,52	45.62 2
28	584.039,858 633.945,52	29	584.044,949 633.910,97	34.92 3	29	584.044,949 633.910,97	30	584.052,309 633.890,596	21.66 3	30	584.052,309 633.890,596	31	584.066,29 633.863,048	30.89 3
31	584.066,29 633.863,048	32	584.101,603 633.854,462	36.34 2	32	584.101,603 633.854,462	33	584.113,682 633.846,64	14.39	33	584.113,682 633.846,64	34	584.119,721 633.839,758	9.156
34	584.119,721 633.839,758	35	584.118,28 633.859,856	20.15	35	584.118,28 633.859,856	36	584.133,511 633.909,01	51.46	36	584.133,511 633.909,01	37	584.143,751 633.942,057	34.59 7
37	584.143,751 633.942,057	38	584.149,86 633.946,92	7.808	38	584.149,86 633.946,92	39	584.210,804 633.995,426	77.89 1	39	584.210,804 633.995,426	40	584.217,513 634.002,716	9.907
40	584.217,513 634.002,716	41	584.225,776 634.011,695	12.20 2	41	584.225,776 634.011,695	42	584.238,796 634.041,635	32.64 8	42	584.238,796 634.041,635	43	584.236,981 634.067,095	25.52 5
43	584.236,981 634.067,095	44	584.228,518 634.119,161	52.74 9	44	584.228,518 634.119,161	45	584.280,598 634.098,334	56.09	45	584.280,598 634.098,334	46	584.386,061 634.055,379	113.8 75
46	584.386,061 634.055,379	47	584.501,938 634.011,123	124.0 41	47	584.501,938 634.011,123	48	584.532,063 633.998,264	32.75 5	48	584.532,063 633.998,264	49	584.555,848 633.925,289	76.75 3
49	584.555,848 633.925,289	50	584.725,69 633.947,041	171.2 29	50	584.725,69 633.947,041	51	584.864,81 633.963,858	140.1 33	51	584.864,81 633.963,858	52	584.903,507 633.914,191	62.96 2
52	584.903,507 633.914,191	53	584.995,566 633.833,251	122.5 81	53	584.995,566 633.833,251	54	585.073,029 633.763,607	104.1 67	54	585.073,029 633.763,607	55	585.118,869 633.719,964	63.29 3
55	585.118,869 633.719,964	56	585.196,332 633.650,321	104.1 67	56	585.196,332 633.650,321	57	585.236,229 633.612,449	55.01	57	585.236,229 633.612,449	58	585.247,962 633.602,664	15.27 8
58	585.247,962 633.602,664	59	585.309,611 633.560,83	74.50 3	59	585.309,611 633.560,83	60	585.317,26 633.573,609	14.89 3	60	585.317,26 633.573,609	61	585.341,8 633.612,9	46.32 5
61	585.341,8 633.612,9	62	585.353,849 633.629,624	20.61 2	62	585.353,849 633.629,624	63	585.354,921 633.647,35	17.75 8	63	585.354,921 633.647,35	64	585.356,108 633.664,027	16.71 9
64	585.356,108 633.664,027	65	585.363,445 633.688,547	25.59 4	65	585.363,445 633.688,547	66	585.366,229 633.711,372	22.99 4	66	585.366,229 633.711,372	67	585.379,805 633.744,698	35.98 5
67	585.379,805 633.744,698	68	585.446,173 633.903,187	171.8 24	68	585.446,173 633.903,187	69	585.469,939 633.992,339	92.26 5	69	585.469,939 633.992,339	70	585.471,695 633.998,924	6.815
70	585.471,695 633.998,924	71	585.482,214 634.038,385	40.83 9	71	585.482,214 634.038,385	72	585.415,954 634.072,516	74.53 4	72	585.415,954 634.072,516	73	585.068,862 633.986,464	357.6
73	585.068,862 633.986,464	74	585.042,721 633.980,433	26.82 8	74	585.042,721 633.980,433	75	584.958,785 633.946,341	90.59 5	75	584.958,785 633.946,341	76	584.917,457 633.943,565	41.42 1
76	584.917,457 633.943,565	77	584.892,742 633.947,712	25.06 1	77	584.892,742 633.947,712	78	584.883,043 633.971,68	25.85 6	78	584.883,043 633.971,68	79	584.869,126 634.003,72	34.93 2
79	584.869,126 634.003,72	1	584.853,745 634.036,098	35.84 6										

** Lungimile segmentelor sunt determinate în planul de proiecție Stereo 70 și sunt rotunjite la 1 milimetru.

*** Distanța dintre puncte este formată din segmente cumulate ce sunt mai mici decât valoarea 1 milimetru.

**DATE DESPRE IMOBILUL NR. 6991**

Oficiul de Cadastru și Publicitate Imobiliară NEAMT
Biroul de Cadastru și Publicitate Imobiliară Targu-Neamt

A. Partea I. Descrierea imobilului

TEREN Extravilan

Adresa: Jud. Neamt

Nr. Crt	Nr cadastral Nr. topografic	Suprafața* (mp)	Observații / Referințe
A1		5.591	Sector cadastral:138 Teren neimpregmuit;

B. Partea II. Proprietari și acte

Inscrieri privitoare la dreptul de proprietate și alte drepturi reale		Referințe
/		
Act Administrativ nr. 16933, din 19/12/2022 emis de PRIMARIA COMUNEI PIPIRIG;		
B1	Inscrierea posesiei, drept de PROPRIETATE, dobandit prin Lege, cota actuala 1/1, cota initiala 1/1 1) FLEISCHER RODICA	A1

C. Partea III. SARCINI .

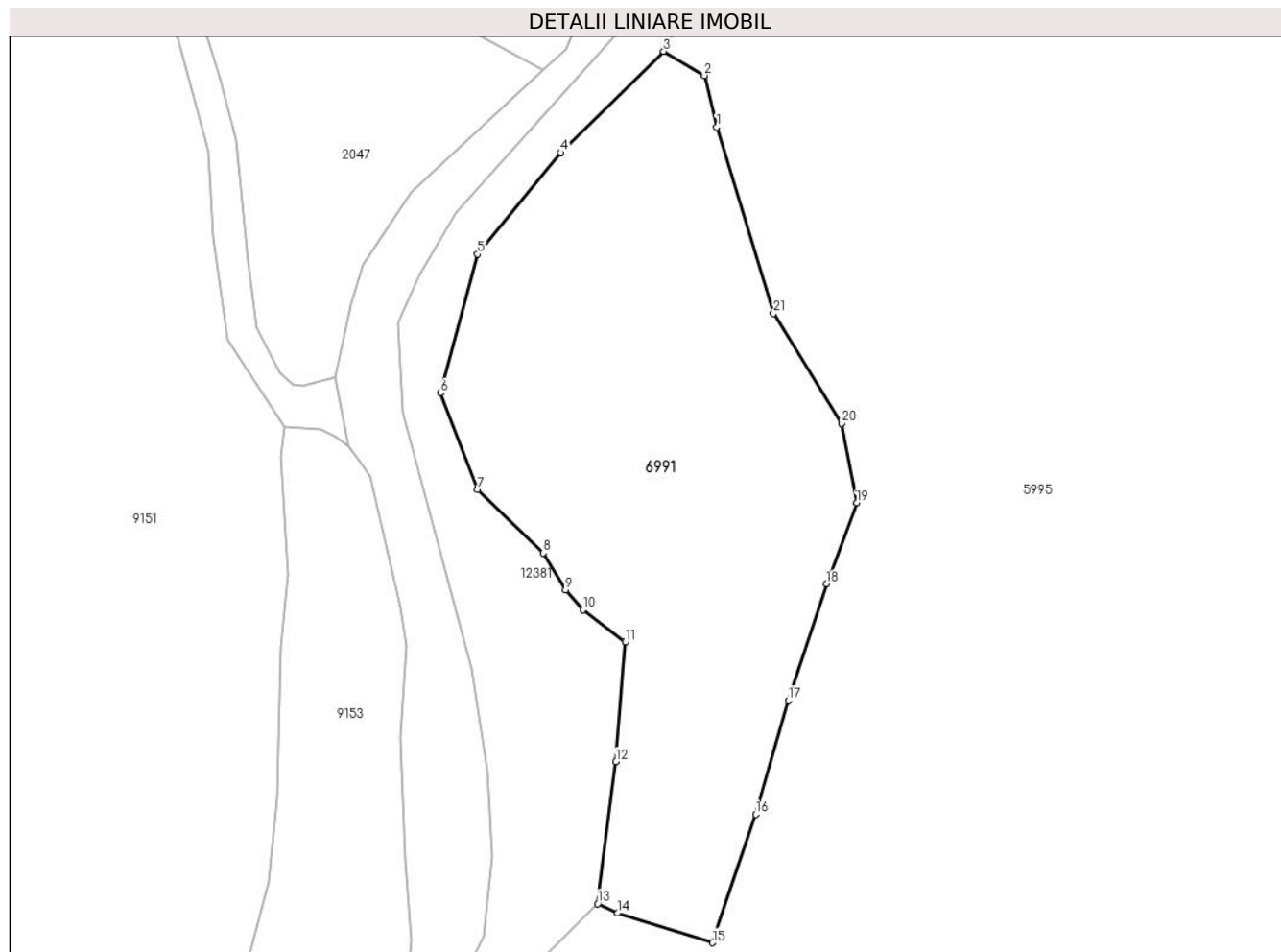
Inscrieri privind dezmembramintele dreptului de proprietate, drepturi reale de garanție și sarcini	Referințe
NU SUNT	

Anexa Nr. 1 La Partea I

Teren

Nr cadastral	Suprafața (mp)*	Observații / Referințe
	5.591	

* Suprafața este determinată în planul de proiecție Stereo 70.



Date referitoare la teren

Crt	Categorie folosință	Intra vilan	Suprafața (mp)	Tarla	Parcelă	Nr. topo	Observații / Referințe
1	faneata	NU	5.591	-	-	-	

Lungime Segmente

1) Valorile lungimilor segmentelor sunt obținute din proiecție în plan.

Punct început	X / Y	Punct sfârșit	X / Y	Lungime segment (** (m)	Punct început	X / Y	Punct sfârșit	X / Y	Lungime segment (** (m)
1	583.682,209 636.762,379	2	583.680,147 636.770,953	8.818	2	583.680,147 636.770,953	3	583.673,345 636.774,982	7.906
3	583.673,345 636.774,982	4	583.656,186 636.758,088	24.08	4	583.656,186 636.758,088	5	583.642,248 636.741,117	21.961
5	583.642,248 636.741,117	6	583.636,076 636.717,976	23.95	6	583.636,076 636.717,976	7	583.642,248 636.701,808	17.306
7	583.642,248 636.701,808	8	583.653,214 636.691,236	15.232	8	583.653,214 636.691,236	9	583.656,942 636.685,108	7.173
9	583.656,942 636.685,108	10	583.659,837 636.681,782	4.409	10	583.659,837 636.681,782	11	583.666,905 636.676,436	8.862

Punct început	X / Y	Punct sfârșit	X / Y	Lungime segment (** (m)
11	583.666,905 636.676,436	12	583.665,373 636.656,426	20.069
13	583.662,311 636.632,701	14	583.665,625 636.631,126	3.669
15	583.681,468 636.626,176	16	583.688,717 636.647,621	22.637
17	583.694,16 636.666,612	18	583.700,528 636.686,09	20.493
19	583.705,595 636.699,616	20	583.703,118 636.712,9	13.513
21	583.691,72 636.731,258	1	583.682,209 636.762,379	32.542

Punct început	X / Y	Punct sfârșit	X / Y	Lungime segment (** (m)
12	583.665,373 636.656,426	13	583.662,311 636.632,701	23.922
14	583.665,625 636.631,126	15	583.681,468 636.626,176	16.598
16	583.688,717 636.647,621	17	583.694,16 636.666,612	19.756
18	583.700,528 636.686,09	19	583.705,595 636.699,616	14.444
20	583.703,118 636.712,9	21	583.691,72 636.731,258	21.609

** Lungimile segmentelor sunt determinate în planul de proiecție Stereo 70 și sunt rotunjite la 1 milimetru.

*** Distanța dintre puncte este formată din segmente cumulate ce sunt mai mici decât valoarea 1 milimetru.

