

**DATE DESPRE IMOBILUL NR. 6339**

Oficiul de Cadastru și Publicitate Imobiliară NEAMT
Biroul de Cadastru și Publicitate Imobiliară Targu-Neamt

A. Partea I. Descrierea imobilului

TEREN Extravilan

Adresa: Jud. Neamt

Nr. Crt	Nr cadastral Nr. topografic	Suprafața* (mp)	Observații / Referințe
A1		7.418	Sector cadastral:18 Teren neimprejmuit;

B. Partea II. Proprietari și acte

Inscrieri privitoare la dreptul de proprietate și alte drepturi reale	Referințe
/	
Act Administrativ nr. 15620, din 17/11/2022 emis de PRIMARIA COMUNEI PIPIRIG;	
B1	A1
Inscrierea posesiei, drept de PROPRIETATE, dobandit prin Lege, cota actuala 1/1, cota initiala 1/1 1) ANDRON MARIAN VASILE	

C. Partea III. SARCINI .

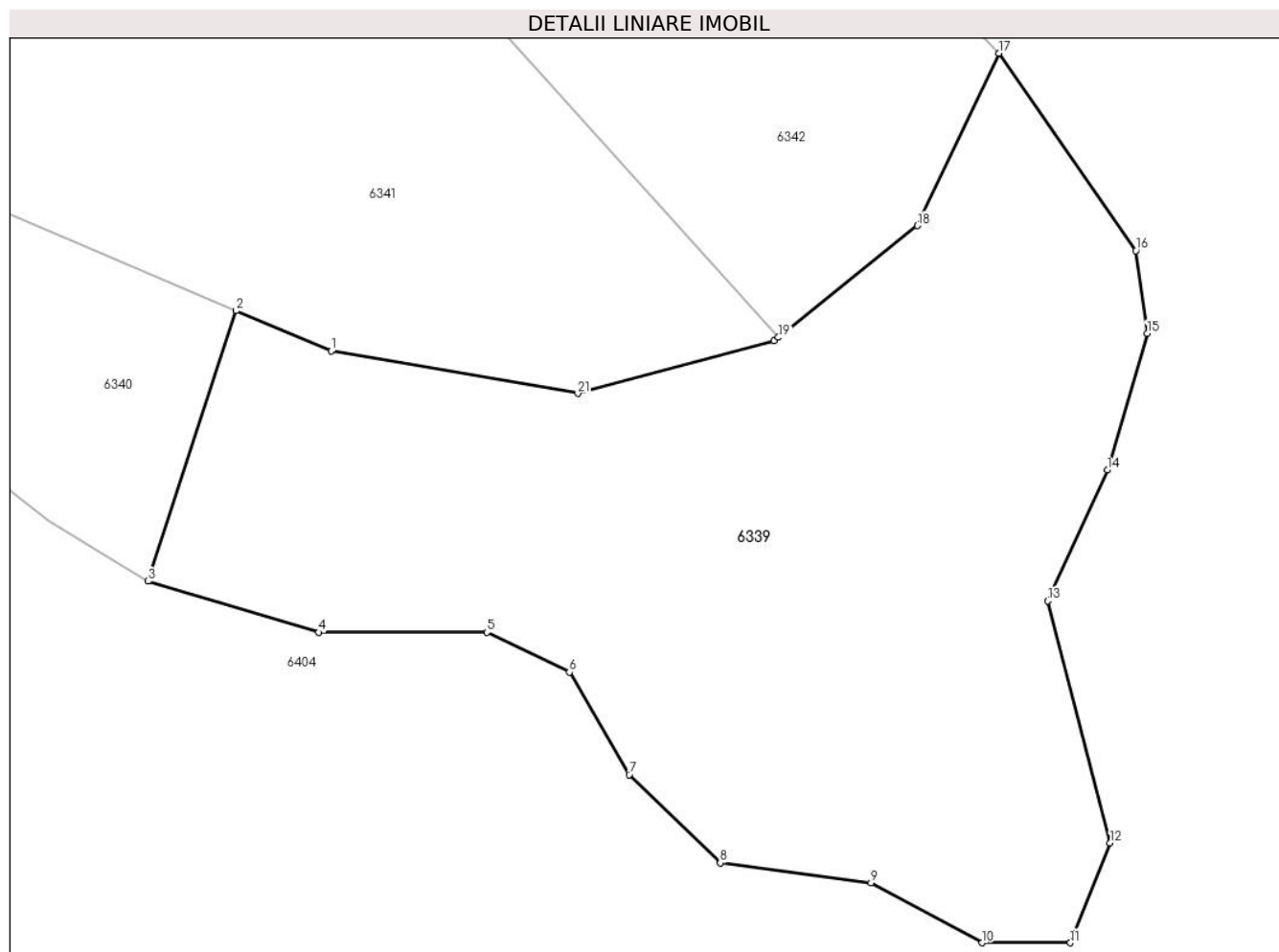
Inscrieri privind dezmembramintele dreptului de proprietate, drepturi reale de garanție și sarcini	Referințe
NU SUNT	

Anexa Nr. 1 La Partea I

Teren

Nr cadastral	Suprafața (mp)*	Observații / Referințe
	7.418	

* Suprafața este determinată în planul de proiecție Stereo 70.



Date referitoare la teren

Crt	Categorie folosință	Intravilan	Suprafața (mp)	Tarla	Parcelă	Nr. topo	Observații / Referințe
1	faneata	NU	7.418	-	-	-	

Lungime Segmente

1) Valorile lungimilor segmentelor sunt obținute din proiecție în plan.

Punct început	X / Y	Punct sfârșit	X / Y	Lungime segment (** (m)
1	588.202,125 638.548,549	2	588.189,553 638.553,851	13.644
3	588.177,933 638.518,176	4	588.200,492 638.511,41	23.552
5	588.222,676 638.511,41	6	588.233,579 638.506,148	12.106
7	588.241,475 638.492,616	8	588.253,507 638.480,963	16.75
9	588.273,434 638.478,332	10	588.288,098 638.470,438	16.654

Punct început	X / Y	Punct sfârșit	X / Y	Lungime segment (** (m)
2	588.189,553 638.553,851	3	588.177,933 638.518,176	37.52
4	588.200,492 638.511,41	5	588.222,676 638.511,41	22.184
6	588.233,579 638.506,148	7	588.241,475 638.492,616	15.667
8	588.253,507 638.480,963	9	588.273,434 638.478,332	20.1
10	588.288,098 638.470,438	11	588.299,753 638.470,438	11.655

Punct început	X / Y	Punct sfârșit	X / Y	Lungime segment (** (m)
11	588.299,753 638.470,438	12	588.305,017 638.483,594	14.17
13	588.296,745 638.515,545	14	588.304,641 638.532,836	19.009
15	588.309,905 638.550,879	16	588.308,401 638.561,78	11.004
17	588.290,306 638.587,847	18	588.279,552 638.565,092	25.168
19	588.261,174 638.550,346	20	588.260,596 638.549,883	0.741
21	588.234,698 638.542,945	1	588.202,125 638.548,549	33.052

Punct început	X / Y	Punct sfârșit	X / Y	Lungime segment (** (m)
12	588.305,017 638.483,594	13	588.296,745 638.515,545	33.004
14	588.304,641 638.532,836	15	588.309,905 638.550,879	18.795
16	588.308,401 638.561,78	17	588.290,306 638.587,847	31.732
18	588.279,552 638.565,092	19	588.261,174 638.550,346	23.563
20	588.260,596 638.549,883	21	588.234,698 638.542,945	26.811

** Lungimile segmentelor sunt determinate în planul de proiecție Stereo 70 și sunt rotunjite la 1 milimetru.

*** Distanța dintre puncte este formată din segmente cumulate ce sunt mai mici decât valoarea 1 milimetru.

**DATE DESPRE IMOBILUL NR. 6340**

Oficiul de Cadastru și Publicitate Imobiliară NEAMT
Biroul de Cadastru și Publicitate Imobiliară Targu-Neamt

A. Partea I. Descrierea imobilului

TEREN Extravilan

Adresa: Jud. Neamt

Nr. Crt	Nr cadastral Nr. topografic	Suprafața* (mp)	Observații / Referințe
A1		7.386	Sector cadastral:18 Teren neimprejmuit;

B. Partea II. Proprietari și acte

Inscrieri privitoare la dreptul de proprietate și alte drepturi reale		Referințe
/		
Act Administrativ nr. 15749, din 17/11/2022 emis de PRIMARIA COM. PIPIRIG;		
B1	Inscrierea posesiei, drept de PROPRIETATE, dobandit prin Lege, cota actuala 1/1, cota initiala 1/1 1) COJOCARIU LUCIANA	A1

C. Partea III. SARCINI .

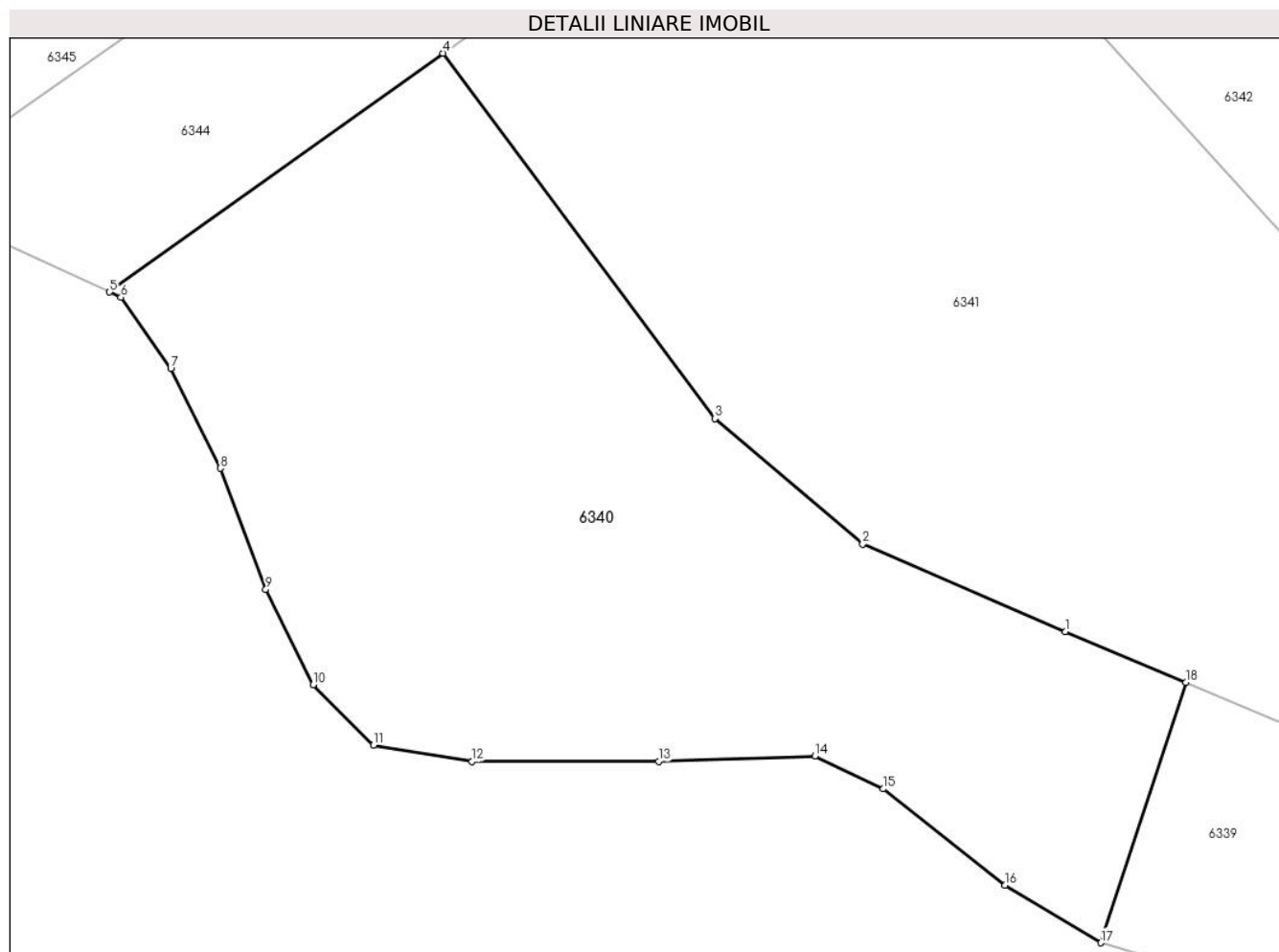
Inscrieri privind dezmembramintele dreptului de proprietate, drepturi reale de garanție și sarcini	Referințe
NU SUNT	

Anexa Nr. 1 La Partea I

Teren

Nr cadastral	Suprafața (mp)*	Observații / Referințe
	7.386	

* Suprafața este determinată în planul de proiecție Stereo 70.



Date referitoare la teren

Crt	Categorie folosință	Intravilan	Suprafața (mp)	Tarla	Parcelă	Nr. topo	Observații / Referințe
1	faneata	NU	7.386	-	-	-	

Lungime Segmente

1) Valorile lungimilor segmentelor sunt obținute din proiecție în plan.

Punct început	X / Y	Punct sfârșit	X / Y	Lungime segment (** (m)
1	588.173,023 638.560,822	2	588.145,256 638.572,829	30.252
2	588.145,256 638.572,829	3	588.124,961 638.589,99	26.578
3	588.124,961 638.589,99	4	588.087,716 638.640,073	62.414
4	588.087,716 638.640,073	5	588.042,001 638.607,339	56.226
5	588.042,001 638.607,339	6	588.043,542 638.606,628	1.697

Punct început	X / Y	Punct sfârșit	X / Y	Lungime segment (** (m)
6	588.043,542 638.606,628	7	588.050,362 638.596,843	11.927
7	588.050,362 638.596,843	8	588.057,182 638.583,203	15.25
8	588.057,182 638.583,203	9	588.063,409 638.566,598	17.734
9	588.063,409 638.566,598	10	588.069,897 638.553,546	14.576
10	588.069,897 638.553,546	11	588.078,168 638.545,276	11.696
11	588.078,168 638.545,276	12	588.091,704 638.543,021	13.723
12	588.091,704 638.543,021	13	588.117,271 638.543,021	25.567
13	588.117,271 638.543,021	14	588.138,702 638.543,773	21.444
14	588.138,702 638.543,773	15	588.148,102 638.539,262	10.426
15	588.148,102 638.539,262	16	588.164,774 638.526,07	21.26
16	588.164,774 638.526,07	17	588.177,933 638.518,176	15.345
17	588.177,933 638.518,176	18	588.189,553 638.553,851	37.52
18	588.189,553 638.553,851	1	588.173,023 638.560,822	17.94

** Lungimile segmentelor sunt determinate în planul de proiecție Stereo 70 și sunt rotunjite la 1 milimetru.

*** Distanța dintre puncte este formată din segmente cumulate ce sunt mai mici decât valoarea 1 milimetru.

**DATE DESPRE IMOBILUL NR. 6341**

Oficiul de Cadastru și Publicitate Imobiliară NEAMT
Biroul de Cadastru și Publicitate Imobiliară Targu-Neamt

A. Partea I. Descrierea imobilului

TEREN Extravilan

Adresa: Jud. Neamt

Nr. Crt	Nr cadastral Nr. topografic	Suprafața* (mp)	Observații / Referințe
A1		10.436	Sector cadastral:18 Teren neimprejmuit;

B. Partea II. Proprietari și acte

Inscrieri privitoare la dreptul de proprietate și alte drepturi reale		Referințe
/		
Act Administrativ nr. 15614, din 17/11/2022 emis de PRIMARIA COMUNEI PIPIRIG;		
B1	Inscrierea posesiei, drept de PROPRIETATE, dobandit prin Lege, cota actuala 1/1, cota initiala 1/1 1) CHIREA ELENA LUMINITA	A1

C. Partea III. SARCINI .

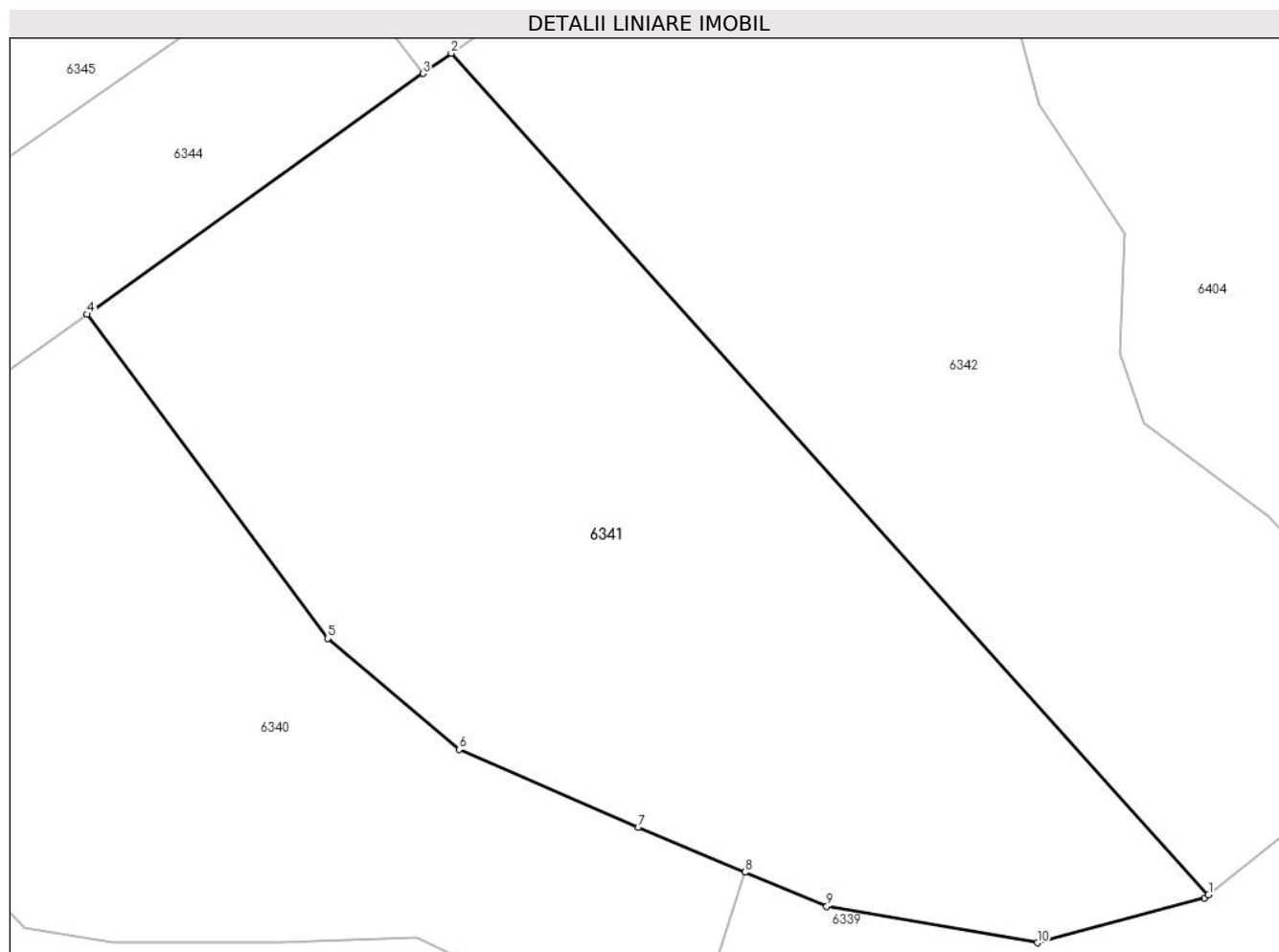
Inscrieri privind dezmembramintele dreptului de proprietate, drepturi reale de garanție și sarcini	Referințe
NU SUNT	

Anexa Nr. 1 La Partea I

Teren

Nr cadastral	Suprafața (mp)*	Observații / Referințe
	10.436	

* Suprafața este determinată în planul de proiecție Stereo 70.



Date referitoare la teren

Crt	Categorie folosință	Intra vilan	Suprafața (mp)	Tarla	Parcelă	Nr. topo	Observații / Referințe
1	faneata	NU	10.436	-	-	-	

Lungime Segmente

1) Valorile lungimilor segmentelor sunt obținute din proiecție în plan.

Punct început	X / Y	Punct sfârșit	X / Y	Lungime segment (** (m)
1	588.261,174 638.550,346	2	588.144,055 638.680,413	175.027
2	588.144,055 638.680,413	3	588.139,7 638.677,295	5.356
3	588.139,7 638.677,295	4	588.087,716 638.640,073	63.936
4	588.087,716 638.640,073	5	588.124,961 638.589,99	62.414
5	588.124,961 638.589,99	6	588.145,256 638.572,829	26.578

Punct început	X / Y	Punct sfârşit	X / Y	Lungime segment (** (m)
6	588.145,256 638.572,829	7	588.173,023 638.560,822	30.252
7	588.173,023 638.560,822	8	588.189,553 638.553,851	17.94
8	588.189,553 638.553,851	9	588.202,125 638.548,549	13.644
9	588.202,125 638.548,549	10	588.234,698 638.542,945	33.052
10	588.234,698 638.542,945	11	588.260,596 638.549,883	26.811
11	588.260,596 638.549,883	1	588.261,174 638.550,346	0.741

** Lungimile segmentelor sunt determinate în planul de proiecţie Stereo 70 şi sunt rotunjite la 1 milimetru.

*** Distanţa dintre puncte este formată din segmente cumulate ce sunt mai mici decât valoarea 1 milimetru.

**DATE DESPRE IMOBILUL NR. 6342**

Oficiul de Cadastru și Publicitate Imobiliară NEAMT
Biroul de Cadastru și Publicitate Imobiliară Targu-Neamt

A. Partea I. Descrierea imobilului

TEREN Extravilan

Adresa: Jud. Neamt

Nr. Crt	Nr cadastral Nr. topografic	Suprafața* (mp)	Observații / Referințe
A1		10.446	Sector cadastral:18 Teren neimprejmuit;

B. Partea II. Proprietari și acte

Inscrieri privitoare la dreptul de proprietate și alte drepturi reale		Referințe
/		
Act Administrativ nr. 15746, din 17/11/2022 emis de PRIMARIA COMUNEI PIPIRIG;		
B1	Inscrierea posesiei, drept de PROPRIETATE, dobandit prin Lege, cota actuala 1/1, cota initiala 1/1 1) RADU IULIAN 2) RADU ALEXANDRA	A1

C. Partea III. SARCINI .

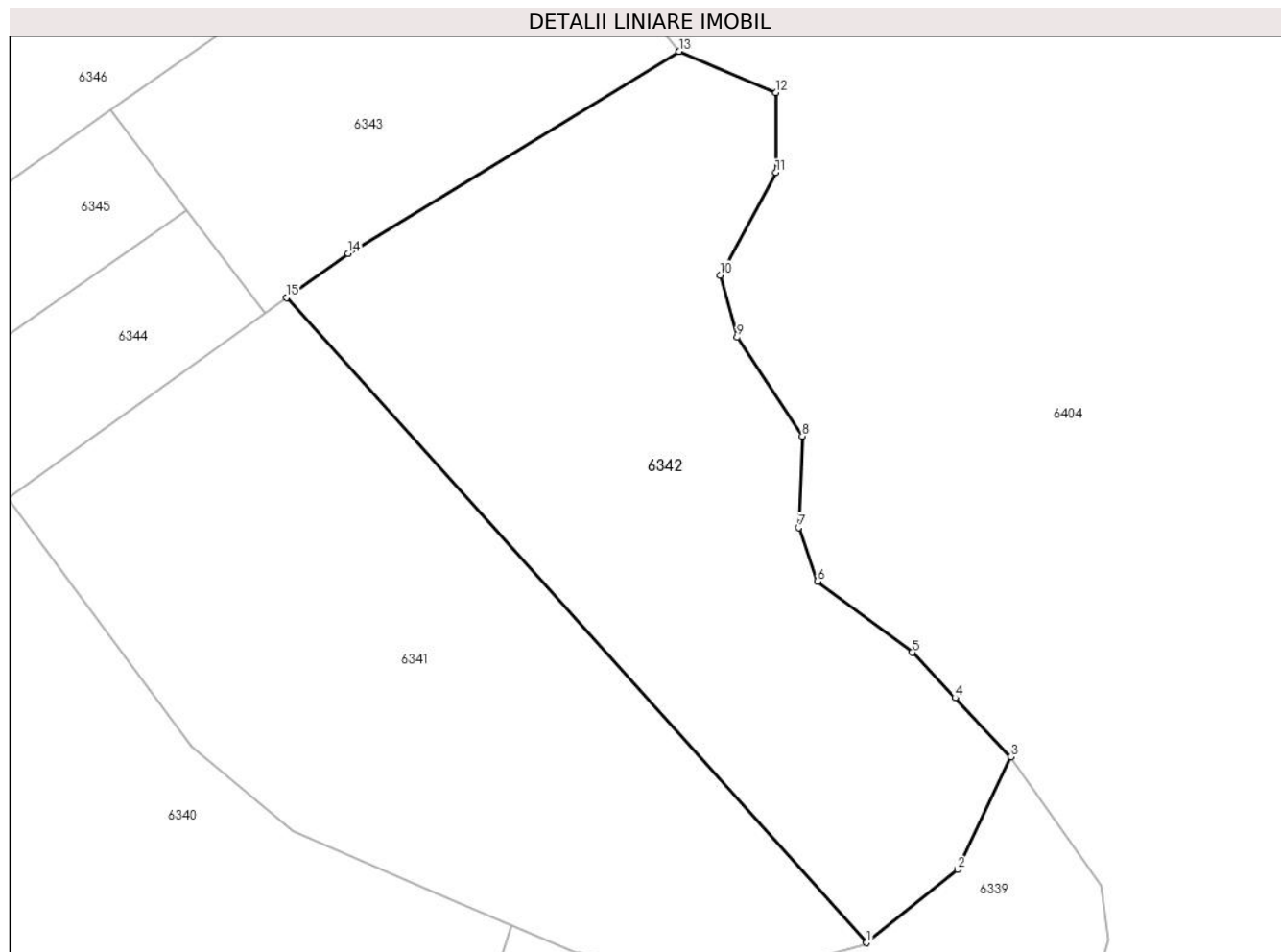
Inscrieri privind dezmembramintele dreptului de proprietate, drepturi reale de garanție și sarcini	Referințe
NU SUNT	

Anexa Nr. 1 La Partea I

Teren

Nr cadastral	Suprafața (mp)*	Observații / Referințe
	10.446	

* Suprafața este determinată în planul de proiecție Stereo 70.



Date referitoare la teren

Crt	Categorie folosință	Intravilan	Suprafața (mp)	Tarla	Parcelă	Nr. topo	Observații / Referințe
1	faneata	NU	10.446	-	-	-	

Lungime Segmente

1) Valorile lungimilor segmentelor sunt obținute din proiecție în plan.

Punct început	X / Y	Punct sfârșit	X / Y	Lungime segment (** (m)
1	588.261,174 638.550,346	2	588.279,552 638.565,092	23.563
2	588.279,552 638.565,092	3	588.290,306 638.587,847	25.168
3	588.290,306 638.587,847	4	588.279,037 638.599,751	16.392
4	588.279,037 638.599,751	5	588.270,379 638.608,897	12.594
5	588.270,379 638.608,897	6	588.251,203 638.623,181	23.911

Punct început	X / Y	Punct sfârșit	X / Y	Lungime segment (** (m)
6	588.251,203 638.623,181	7	588.247,443 638.634,082	11.531
7	588.247,443 638.634,082	8	588.248,195 638.652,501	18.434
8	588.248,195 638.652,501	9	588.235,036 638.672,423	23.876
9	588.235,036 638.672,423	10	588.231,585 638.684,972	13.015
10	588.231,585 638.684,972	11	588.242,865 638.705,646	23.551
11	588.242,865 638.705,646	12	588.242,865 638.721,809	16.163
12	588.242,865 638.721,809	13	588.223,314 638.730,079	21.228
13	588.223,314 638.730,079	14	588.156,505 638.689,328	78.257
14	588.156,505 638.689,328	15	588.144,055 638.680,413	15.313
15	588.144,055 638.680,413	1	588.261,174 638.550,346	175.027

** Lungimile segmentelor sunt determinate în planul de proiecție Stereo 70 și sunt rotunjite la 1 milimetru.

*** Distanța dintre puncte este formată din segmente cumulate ce sunt mai mici decât valoarea 1 milimetru.

**DATE DESPRE IMOBILUL NR. 6343**

Oficiul de Cadastru și Publicitate Imobiliară NEAMT
Biroul de Cadastru și Publicitate Imobiliară Targu-Neamt

A. Partea I. Descrierea imobilului

TEREN Extravilan

Adresa: Jud. Neamt

Nr. Crt	Nr cadastral Nr. topografic	Suprafața* (mp)	Observații / Referințe
A1		3.954	Sector cadastral:18 Teren neimprejmuit;

B. Partea II. Proprietari și acte

Inscrieri privitoare la dreptul de proprietate și alte drepturi reale		Referințe
/		
Act Administrativ nr. 15608, din 15/11/2022 emis de PRIMARIA COMUNEI PIPIRIG;		
B1	Inscrierea posesiei, drept de PROPRIETATE, dobandit prin Lege, cota actuala 1/1, cota initiala 1/1 1) PELIN ELENA 2) PELIN PAUL	A1

C. Partea III. SARCINI .

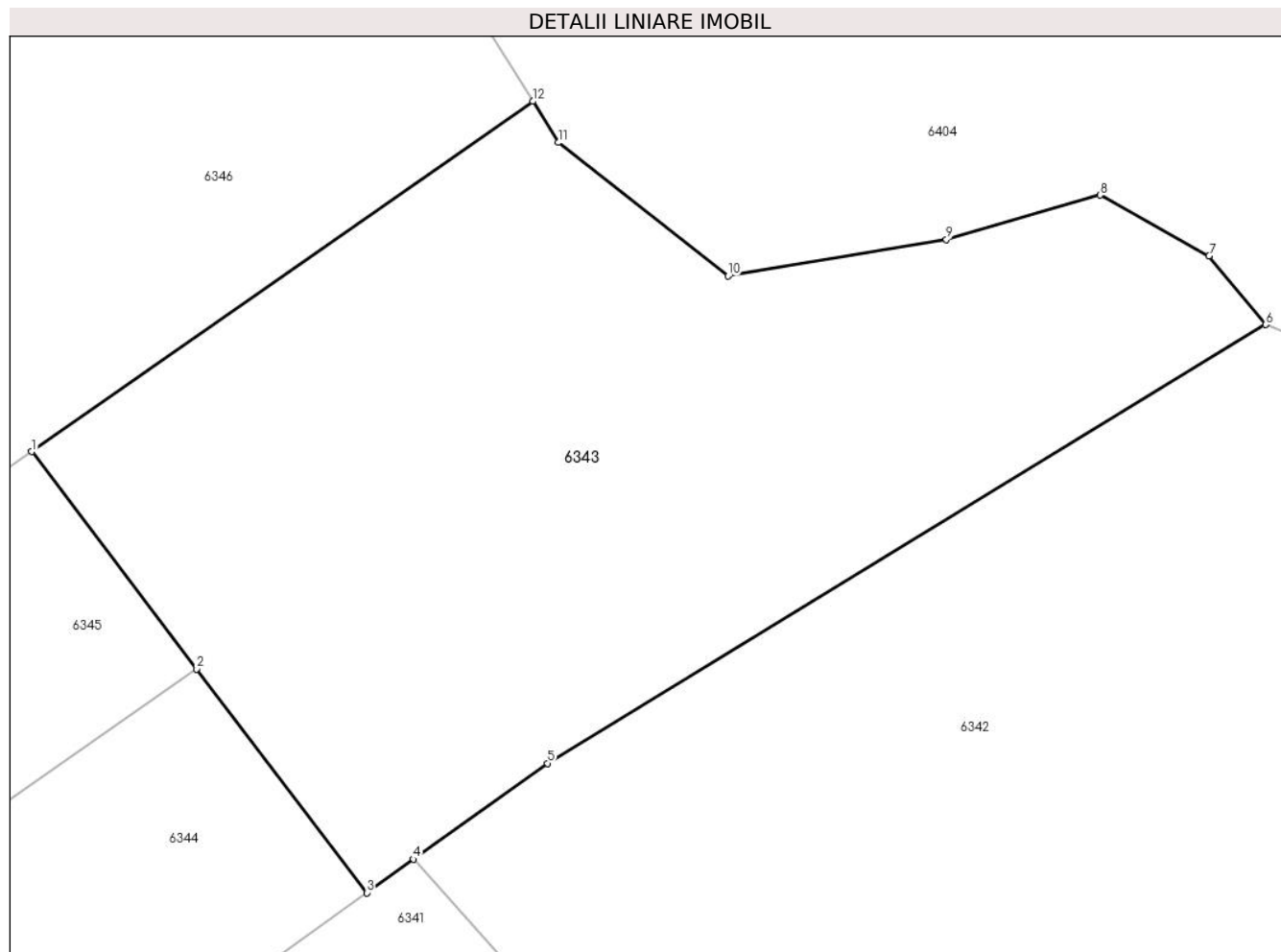
Inscrieri privind dezmembramintele dreptului de proprietate, drepturi reale de garanție și sarcini	Referințe
NU SUNT	

Anexa Nr. 1 La Partea I

Teren

Nr cadastral	Suprafața (mp)*	Observații / Referințe
	3.954	

* Suprafața este determinată în planul de proiecție Stereo 70.



Date referitoare la teren

Crt	Categorie folosință	Intravilan	Suprafața (mp)	Tarla	Parcelă	Nr. topo	Observații / Referințe
1	faneata	NU	3.954	-	-	-	

Lungime Segmente

1) Valorile lungimilor segmentelor sunt obținute din proiecție în plan.

Punct început	X / Y	Punct sfârșit	X / Y	Lungime segment (** (m)
1	588.108,54 638.718,281	2	588.123,889 638.698,092	25.361
2	588.123,889 638.698,092	3	588.139,7 638.677,295	26.125
3	588.139,7 638.677,295	4	588.144,055 638.680,413	5.356
4	588.144,055 638.680,413	5	588.156,505 638.689,328	15.313
5	588.156,505 638.689,328	6	588.223,314 638.730,079	78.257

Punct început	X / Y	Punct sfârșit	X / Y	Lungime segment (** (m)
6	588.223,314 638.730,079	7	588.218,05 638.736,469	8.279
7	588.218,05 638.736,469	8	588.207,898 638.742,107	11.612
8	588.207,898 638.742,107	9	588.193,611 638.737,973	14.873
9	588.193,611 638.737,973	10	588.173,307 638.734,59	20.584
10	588.173,307 638.734,59	11	588.157,516 638.746,994	20.08
11	588.157,516 638.746,994	12	588.155,15 638.750,82	4.498
12	588.155,15 638.750,82	1	588.108,54 638.718,281	56.844

** Lungimile segmentelor sunt determinate în planul de proiecție Stereo 70 și sunt rotunjite la 1 milimetru.

*** Distanța dintre puncte este formată din segmente cumulate ce sunt mai mici decât valoarea 1 milimetru.

**DATE DESPRE IMOBILUL NR. 6344**

Oficiul de Cadastru și Publicitate Imobiliară NEAMT
Biroul de Cadastru și Publicitate Imobiliară Targu-Neamt

A. Partea I. Descrierea imobilului

TEREN Extravilan

Adresa: Jud. Neamt

Nr. Crt	Nr cadastral Nr. topografic	Suprafața* (mp)	Observații / Referințe
A1		3.400	Sector cadastral:18 Teren neimprejmuit;

B. Partea II. Proprietari și acte

Inscrieri privitoare la dreptul de proprietate și alte drepturi reale	Referințe
/	
Act Administrativ nr. 15611, din 17/11/2022 emis de PRIMARIA COMUNEI PIPIRIG;	
B1	A1
Intabulare, drept de PROPRIETATE, dobandit prin Lege, cota actuala 1/1, cota initiala 1/1 1) LUPU GHEORGHITA	

C. Partea III. SARCINI .

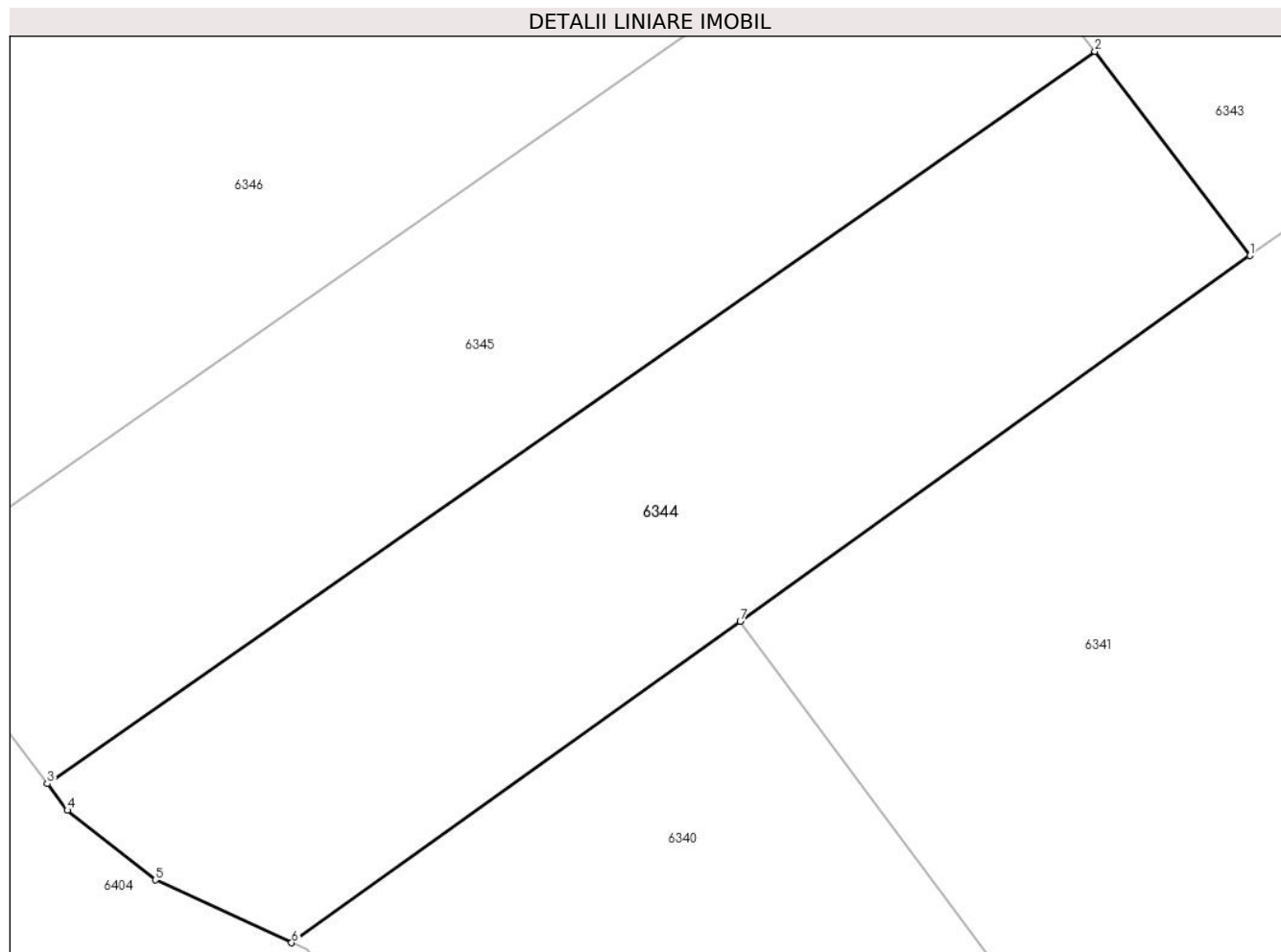
Inscrieri privind dezmembramintele dreptului de proprietate, drepturi reale de garanție și sarcini	Referințe
NU SUNT	

Anexa Nr. 1 La Partea I

Teren

Nr cadastral	Suprafața (mp)*	Observații / Referințe
	3.400	

* Suprafața este determinată în planul de proiecție Stereo 70.



Date referitoare la teren

Crt	Categorie folosință	Intra vilan	Suprafața (mp)	Tarla	Parcelă	Nr. topo	Observații / Referințe
1	faneata	NU	3.400	-	-	-	

Lungime Segmente

1) Valorile lungimilor segmentelor sunt obținute din proiecție în plan.

Punct început	X / Y	Punct sfârșit	X / Y	Lungime segment (** (m)
1	588.139,7 638.677,295	2	588.123,889 638.698,092	26.125
2	588.123,889 638.698,092	3	588.017,084 638.623,533	130.255
3	588.017,084 638.623,533	4	588.019,138 638.620,831	3.394
4	588.019,138 638.620,831	5	588.028,123 638.613,744	11.444
5	588.028,123 638.613,744	6	588.042,001 638.607,339	15.285

Punct început	X / Y	Punct sfârșit	X / Y	Lungime segment (** (m)
6	588.042,001 638.607,339	7	588.087,716 638.640,073	56.226
7	588.087,716 638.640,073	1	588.139,7 638.677,295	63.936

** Lungimile segmentelor sunt determinate în planul de proiecție Stereo 70 și sunt rotunjite la 1 milimetru.

*** Distanța dintre puncte este formată din segmente cumulate ce sunt mai mici decât valoarea 1 milimetru.

**DATE DESPRE IMOBILUL NR. 6345**

Oficiul de Cadastru și Publicitate Imobiliară NEAMT
Biroul de Cadastru și Publicitate Imobiliară Targu-Neamt

A. Partea I. Descrierea imobilului

TEREN Extravilan

Adresa: Jud. Neamt

Nr. Crt	Nr cadastral Nr. topografic	Suprafața* (mp)	Observații / Referințe
A1		3.300	Sector cadastral:18 Teren neimprejmit;

B. Partea II. Proprietari și acte

Inscrieri privitoare la dreptul de proprietate și alte drepturi reale		Referințe
/		
Act Administrativ nr. 15792, din 18/11/2022 emis de PRIMARIA COMUNEI PIPIRIG;		
B1	Inscrierea posesiei, drept de PROPRIETATE, dobandit prin Lege, cota actuala 1/1, cota initiala 1/1 1) BOCA MIHAI 2) BOCA NICULINA	A1

C. Partea III. SARCINI .

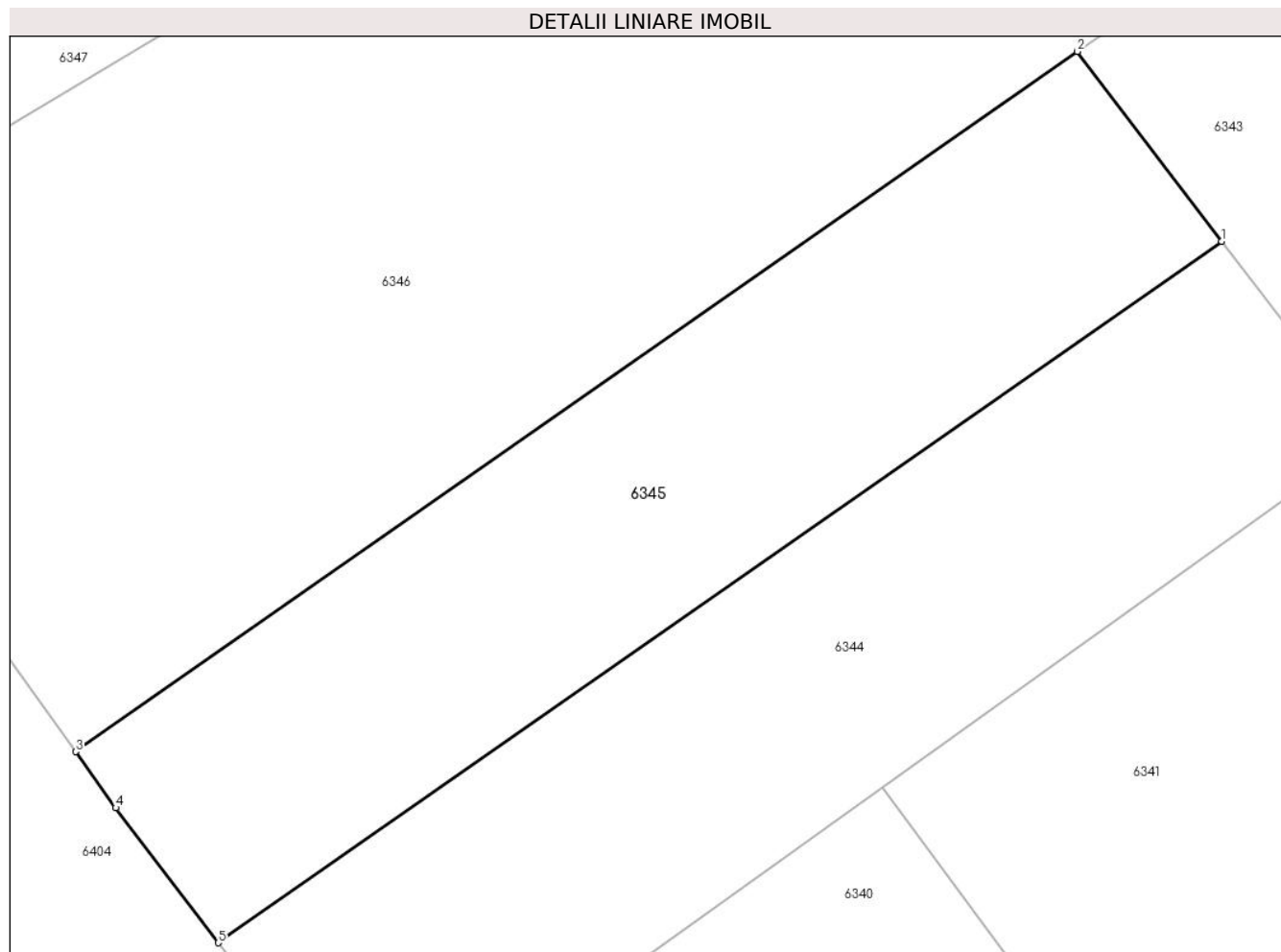
Inscrieri privind dezmembramintele dreptului de proprietate, drepturi reale de garanție și sarcini	Referințe
NU SUNT	

Anexa Nr. 1 La Partea I

Teren

Nr cadastral	Suprafața (mp)*	Observații / Referințe
	3.300	

* Suprafața este determinată în planul de proiecție Stereo 70.



Date referitoare la teren

Crt	Categorie folosință	Intra vilan	Suprafața (mp)	Tarla	Parcelă	Nr. topo	Observații / Referințe
1	faneata	NU	3.300	-	-	-	

Lungime Segmente

1) Valorile lungimilor segmentelor sunt obținute din proiecție în plan.

Punct început	X / Y	Punct sfârșit	X / Y	Lungime segment (** (m)
1	588.123,889 638.698,092	2	588.108,54 638.718,281	25.361
2	588.108,54 638.718,281	3	588.001,913 638.643,847	130.037
3	588.001,913 638.643,847	4	588.006,18 638.637,875	7.34
4	588.006,18 638.637,875	5	588.017,084 638.623,533	18.016
5	588.017,084 638.623,533	1	588.123,889 638.698,092	130.255

**** Lungimile segmentelor sunt determinate în planul de proiecție Stereo 70 și sunt rotunjite la 1 milimetru.**

***** Distanța dintre puncte este formată din segmente cumulate ce sunt mai mici decât valoarea 1 milimetru.**

**DATE DESPRE IMOBILUL NR. 6346**

Oficiul de Cadastru și Publicitate Imobiliară NEAMT
Biroul de Cadastru și Publicitate Imobiliară Targu-Neamt

A. Partea I. Descrierea imobilului

TEREN Extravilan

Adresa: Jud. Neamt

Nr. Crt	Nr cadastral Nr. topografic	Suprafața* (mp)	Observații / Referințe
A1		10.628	Sector cadastral:18 Teren neimprejmuit;

B. Partea II. Proprietari și acte

Inscrieri privitoare la dreptul de proprietate și alte drepturi reale	Referințe
/	
Act Administrativ nr. 15748, din 17/11/2022 emis de PRIMARIA COMUNEI PIPIRIG;	
B1	A1
Inscrierea posesiei, drept de PROPRIETATE, dobandit prin Lege, cota actuala 1/1, cota initiala 1/1 1) CORDUNEANU NICOLAE	

C. Partea III. SARCINI .

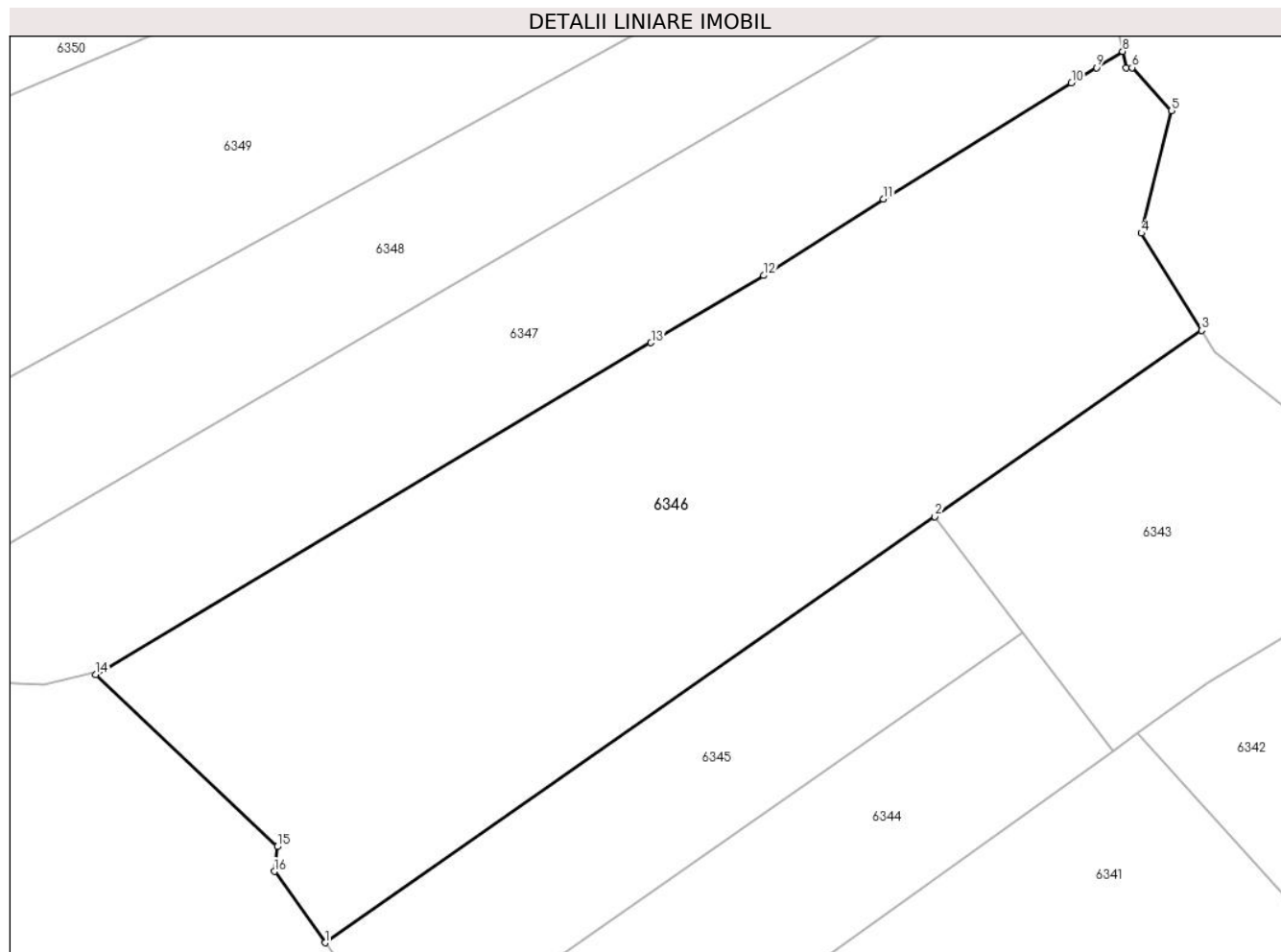
Inscrieri privind dezmembramintele dreptului de proprietate, drepturi reale de garanție și sarcini	Referințe
NU SUNT	

Anexa Nr. 1 La Partea I

Teren

Nr cadastral	Suprafața (mp)*	Observații / Referințe
	10.628	

* Suprafața este determinată în planul de proiecție Stereo 70.



Date referitoare la teren

Crt	Categorie folosință	Intravilan	Suprafața (mp)	Tarla	Parcelă	Nr. topo	Observații / Referințe
1	faneata	NU	10.628	-	-	-	

Lungime Segmente

1) Valorile lungimilor segmentelor sunt obținute din proiecție în plan.

Punct început	X / Y	Punct sfârșit	X / Y	Lungime segment (** (m)
1	588.001,913 638.643,847	2	588.108,54 638.718,281	130.037
2	588.108,54 638.718,281	3	588.155,15 638.750,82	56.844
3	588.155,15 638.750,82	4	588.144,66 638.767,783	19.945
4	588.144,66 638.767,783	5	588.149,924 638.789,209	22.063
5	588.149,924 638.789,209	6	588.143,036 638.796,721	10.192

Punct început	X / Y	Punct sfârșit	X / Y	Lungime segment (** (m)
6	588.143,036 638.796,721	7	588.141,954 638.796,721	1.082
7	588.141,954 638.796,721	8	588.141,389 638.799,549	2.884
8	588.141,389 638.799,549	9	588.136,8 638.796,721	5.39
9	588.136,8 638.796,721	10	588.132,419 638.794,021	5.146
10	588.132,419 638.794,021	11	588.099,546 638.773,761	38.615
11	588.099,546 638.773,761	12	588.078,598 638.760,403	24.845
12	588.078,598 638.760,403	13	588.058,9 638.748,65	22.938
13	588.058,9 638.748,65	14	587.961,829 638.690,731	113.037
14	587.961,829 638.690,731	15	587.993,532 638.660,641	43.709
15	587.993,532 638.660,641	16	587.993,021 638.656,294	4.377
16	587.993,021 638.656,294	1	588.001,913 638.643,847	15.297

** Lungimile segmentelor sunt determinate în planul de proiecție Stereo 70 și sunt rotunjite la 1 milimetru.

*** Distanța dintre puncte este formată din segmente cumulate ce sunt mai mici decât valoarea 1 milimetru.

**DATE DESPRE IMOBILUL NR. 6347**

Oficiul de Cadastru și Publicitate Imobiliară NEAMT
Biroul de Cadastru și Publicitate Imobiliară Targu-Neamt

A. Partea I. Descrierea imobilului

TEREN Extravilan

Adresa: Jud. Neamt

Nr. Crt	Nr cadastral Nr. topografic	Suprafața* (mp)	Observații / Referințe
A1		6.188	Sector cadastral:18 Teren neimprejmuit;

B. Partea II. Proprietari și acte

Inscrieri privitoare la dreptul de proprietate și alte drepturi reale		Referințe
/		
Act Administrativ nr. 15612, din 17/11/2022 emis de PRIMARIA COMUNEI PIPIRIG;		
B1	Intabulare, drept de PROPRIETATE, dobandit prin Lege, cota actuala 1/1, cota initiala 1/1 1) LIPAN ELENA 2) LIPAN VASILE	A1

C. Partea III. SARCINI .

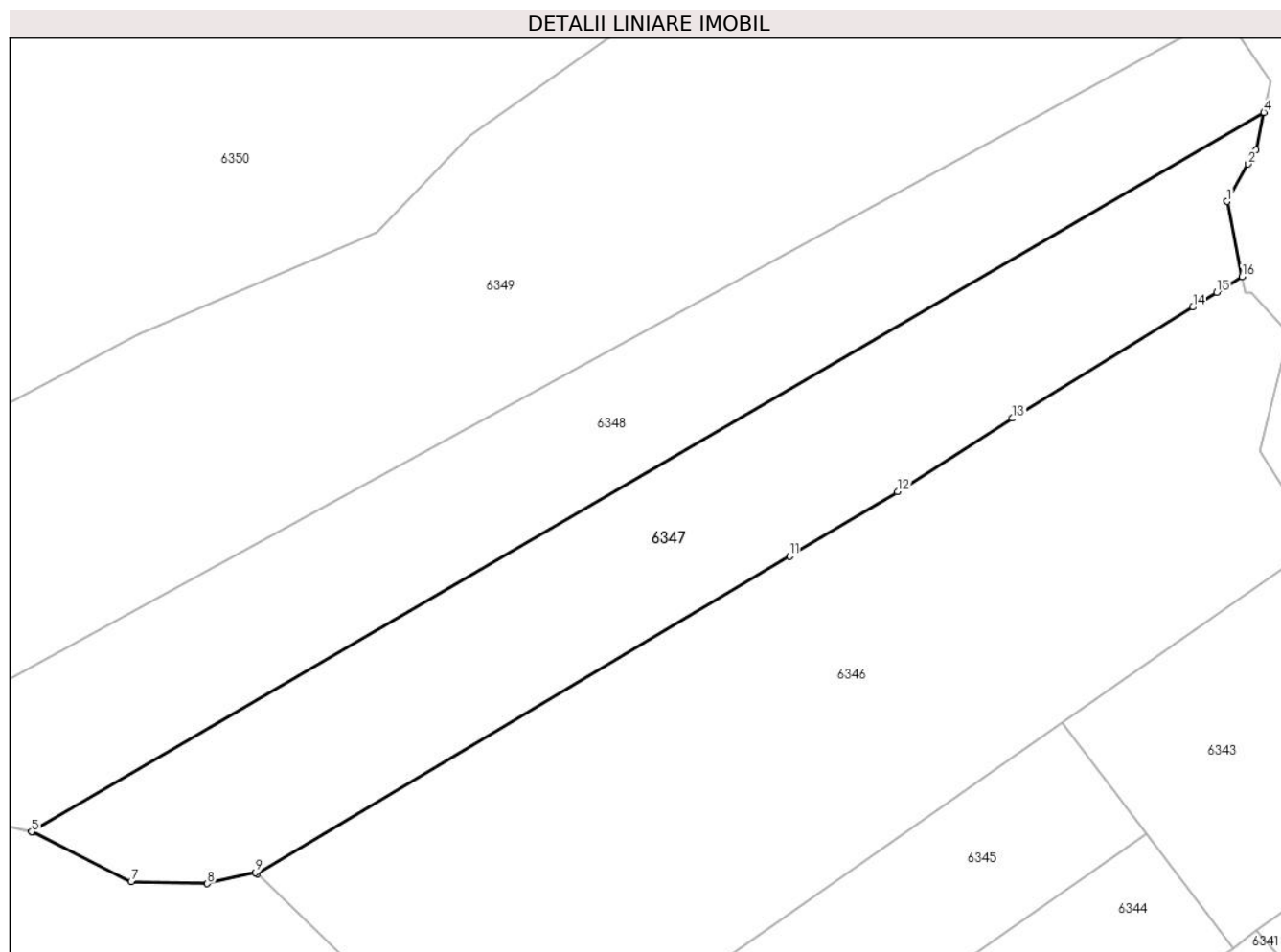
Inscrieri privind dezmembramintele dreptului de proprietate, drepturi reale de garanție și sarcini	Referințe
NU SUNT	

Anexa Nr. 1 La Partea I

Teren

Nr cadastral	Suprafața (mp)*	Observații / Referințe
	6.188	

* Suprafața este determinată în planul de proiecție Stereo 70.



Date referitoare la teren

Crt	Categorie folosință	Intravilan	Suprafața (mp)	Tarla	Parcelă	Nr. topo	Observații / Referințe
1	faneata	NU	6.188	-	-	-	

Lungime Segmente

1) Valorile lungimilor segmentelor sunt obținute din proiecție în plan.

Punct început	X / Y	Punct sfârșit	X / Y	Lungime segment (** (m)
1	588.138,644 638.813,266	2	588.142,457 638.820,072	7.801
2	588.142,457 638.820,072	3	588.143,908 638.822,663	2.97
3	588.143,908 638.822,663	4	588.145,354 638.829,478	6.967
4	588.145,354 638.829,478	5	587.920,747 638.698,436	260.039
5	587.920,747 638.698,436	6	587.920,831 638.698,394	0.094

Punct început	X / Y	Punct sfârșit	X / Y	Lungime segment (** (m)
6	587.920,831 638.698,394	7	587.938,878 638.689,373	20.176
7	587.938,878 638.689,373	8	587.952,79 638.688,997	13.917
8	587.952,79 638.688,997	9	587.961,512 638.691,031	8.956
9	587.961,512 638.691,031	10	587.961,829 638.690,731	0.436
10	587.961,829 638.690,731	11	588.058,9 638.748,65	113.037
11	588.058,9 638.748,65	12	588.078,598 638.760,403	22.938
12	588.078,598 638.760,403	13	588.099,546 638.773,761	24.845
13	588.099,546 638.773,761	14	588.132,419 638.794,021	38.615
14	588.132,419 638.794,021	15	588.136,8 638.796,721	5.146
15	588.136,8 638.796,721	16	588.141,389 638.799,549	5.39
16	588.141,389 638.799,549	1	588.138,644 638.813,266	13.989

** Lungimile segmentelor sunt determinate în planul de proiecție Stereo 70 și sunt rotunjite la 1 milimetru.

*** Distanța dintre puncte este formată din segmente cumulate ce sunt mai mici decât valoarea 1 milimetru.

**DATE DESPRE IMOBILUL NR. 6348**

Oficiul de Cadastru și Publicitate Imobiliară NEAMT
Biroul de Cadastru și Publicitate Imobiliară Targu-Neamt

A. Partea I. Descrierea imobilului

TEREN Extravilan

Adresa: Jud. Neamt

Nr. Crt	Nr cadastral Nr. topografic	Suprafața* (mp)	Observații / Referințe
A1		6.402	Sector cadastral:18 Teren neimprejmuit;

B. Partea II. Proprietari și acte

Inscrieri privitoare la dreptul de proprietate și alte drepturi reale		Referințe
/		
Act Administrativ nr. 15606, din 15/11/2022 emis de PRIMARIA COMUNEI PIPIRIG;		
B1	Inscrierea posesiei, drept de PROPRIETATE, dobandit prin Lege, cota actuala 1/1, cota initiala 1/1 1) SANDU NICOLAE	A1

C. Partea III. SARCINI .

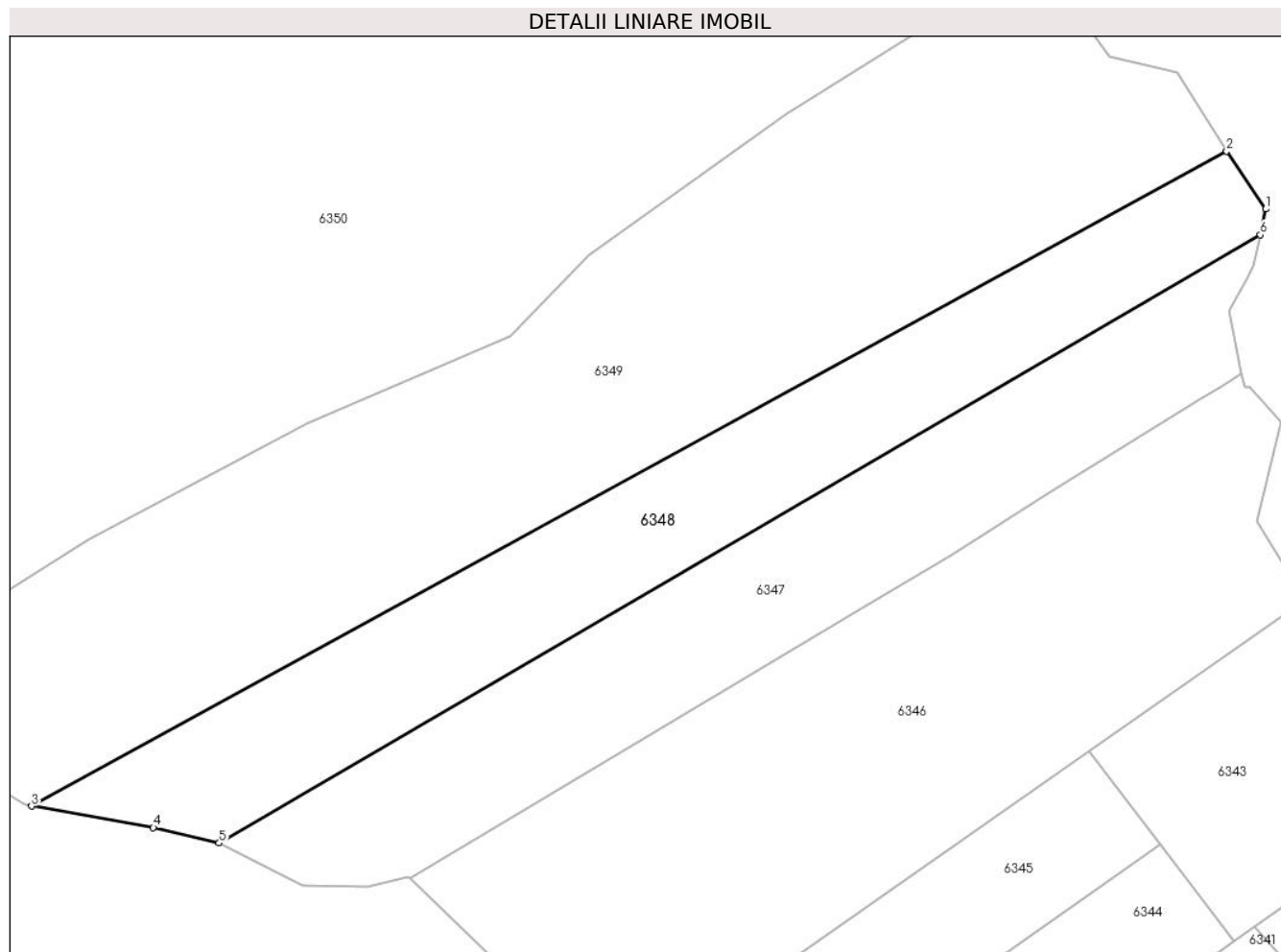
Inscrieri privind dezmembramintele dreptului de proprietate, drepturi reale de garanție și sarcini	Referințe
NU SUNT	

Anexa Nr. 1 La Partea I

Teren

Nr cadastral	Suprafața (mp)*	Observații / Referințe
	6.402	

* Suprafața este determinată în planul de proiecție Stereo 70.



Date referitoare la teren

Crt	Categorie folosință	Intra vilan	Suprafața (mp)	Tarla	Parcelă	Nr. topo	Observații / Referințe
1	faneata	NU	6.402	-	-	-	

Lungime Segmente

1) Valorile lungimilor segmentelor sunt obținute din proiecție în plan.

Punct început	X / Y	Punct sfârșit	X / Y	Lungime segment (** (m)
1	588.146,54 638.835,068	2	588.138,093 638.847,536	15.06
2	588.138,093 638.847,536	3	587.880,309 638.706,385	293.898
3	587.880,309 638.706,385	4	587.906,543 638.701,777	26.636
4	587.906,543 638.701,777	5	587.920,747 638.698,436	14.592
5	587.920,747 638.698,436	6	588.145,354 638.829,478	260.039

Punct început	X / Y	Punct sfârșit	X / Y	Lungime segment (** (m)
6	588.145,354 638.829,478	1	588.146,54 638.835,068	5.714

** Lungimile segmentelor sunt determinate în planul de proiecție Stereo 70 și sunt rotunjite la 1 milimetru.

*** Distanța dintre puncte este formată din segmente cumulate ce sunt mai mici decât valoarea 1 milimetru.

**DATE DESPRE IMOBILUL NR. 6349**

Oficiul de Cadastru și Publicitate Imobiliară NEAMT
Biroul de Cadastru și Publicitate Imobiliară Targu-Neamt

A. Partea I. Descrierea imobilului

TEREN Extravilan

Adresa: Jud. Neamt

Nr. Crt	Nr cadastral Nr. topografic	Suprafața* (mp)	Observații / Referințe
A1		13.785	Sector cadastral:18 Teren neimprejmuit;

B. Partea II. Proprietari și acte

Inscrieri privitoare la dreptul de proprietate și alte drepturi reale		Referințe
/		
Act Administrativ nr. 15619, din 17/11/2022 emis de PRIMARIA COMUNEI PIPIRIG;		
B1	Inscrierea posesiei, drept de PROPRIETATE, dobandit prin Lege, cota actuala 1/1, cota initiala 1/1 1) BALMUȘ GHEORGHITA , bun propriu	A1

C. Partea III. SARCINI .

Inscrieri privind dezmembramintele dreptului de proprietate, drepturi reale de garanție și sarcini	Referințe
NU SUNT	

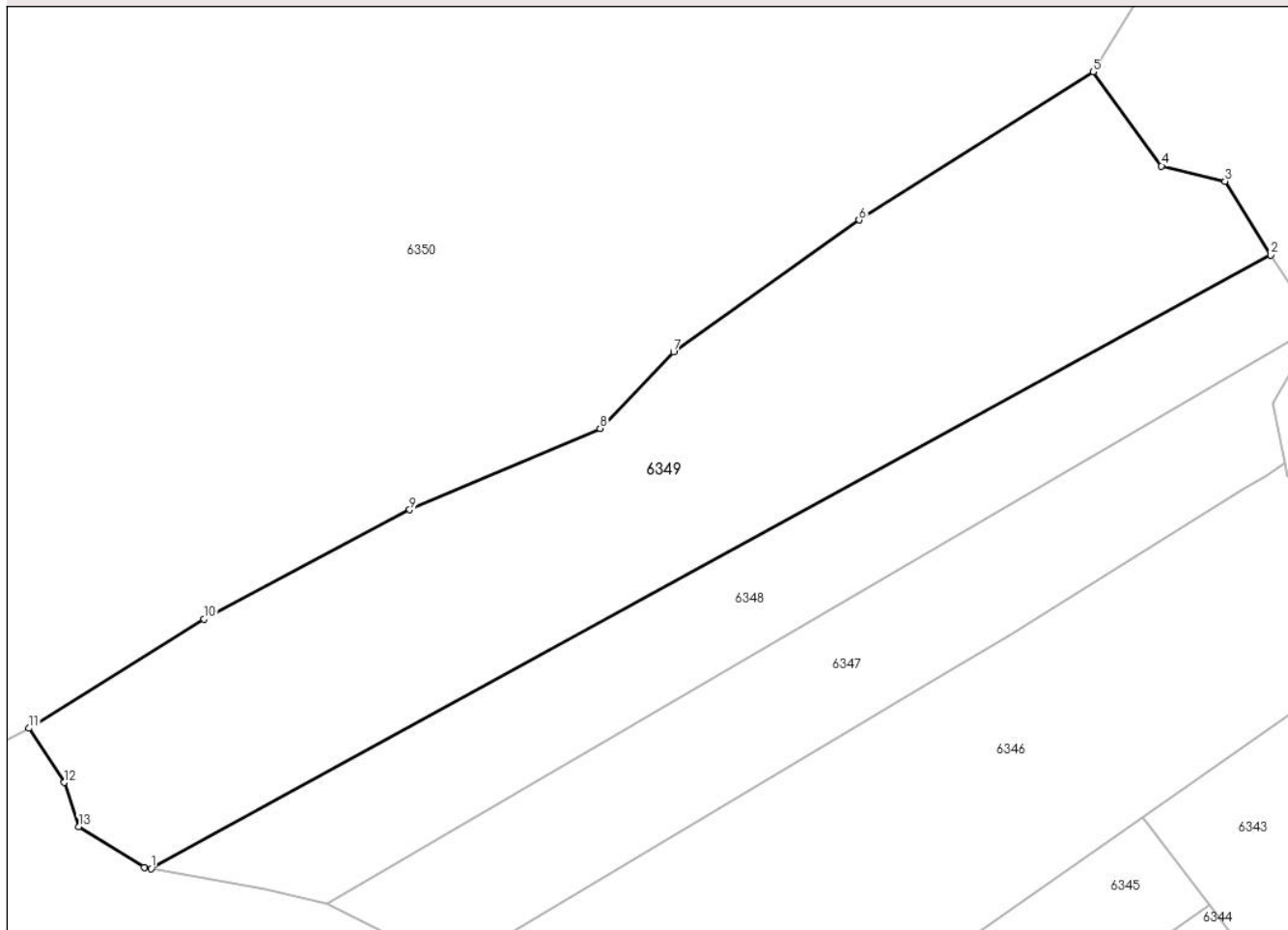
Anexa Nr. 1 La Partea I

Teren

Nr cadastral	Suprafața (mp)*	Observații / Referințe
	13.785	

* Suprafața este determinată în planul de proiecție Stereo 70.

DETALII LINIARE IMOBIL



Date referitoare la teren

Crt	Categorie folosință	Intra vilan	Suprafața (mp)	Tarla	Parcelă	Nr. topo	Observații / Referințe
1	faneata	NU	13.785	-	-	-	

Lungime Segmente

1) Valorile lungimilor segmentelor sunt obținute din proiecție în plan.

Punct început	X / Y	Punct sfârșit	X / Y	Lungime segment (** (m)
1	587.880,309 638.706,385	2	588.138,093 638.847,536	293.898
2	588.138,093 638.847,536	3	588.127,573 638.864,481	19.945
3	588.127,573 638.864,481	4	588.112,961 638.867,987	15.027
4	588.112,961 638.867,987	5	588.097,18 638.889,607	26.767
5	588.097,18 638.889,607	6	588.043,302 638.855,541	63.744

Punct început	X / Y	Punct sfârșit	X / Y	Lungime segment (** (m)
6	588.043,302 638.855,541	7	588.000,635 638.825,156	52.381
7	588.000,635 638.825,156	8	587.983,686 638.807,626	24.384
8	587.983,686 638.807,626	9	587.939,85 638.788,928	47.657
9	587.939,85 638.788,928	10	587.892,508 638.763,802	53.596
10	587.892,508 638.763,802	11	587.852,18 638.738,676	47.515
11	587.852,18 638.738,676	12	587.860,297 638.726,21	14.876
12	587.860,297 638.726,21	13	587.863,681 638.716,061	10.698
13	587.863,681 638.716,061	14	587.878,72 638.706,664	17.733
14	587.878,72 638.706,664	1	587.880,309 638.706,385	1.613

** Lungimile segmentelor sunt determinate în planul de proiecție Stereo 70 și sunt rotunjite la 1 milimetru.

*** Distanța dintre puncte este formată din segmente cumulate ce sunt mai mici decât valoarea 1 milimetru.

**DATE DESPRE IMOBILUL NR. 6350**

Oficiul de Cadastru și Publicitate Imobiliară NEAMT
Biroul de Cadastru și Publicitate Imobiliară Targu-Neamt

A. Partea I. Descrierea imobilului

TEREN Extravilan

Adresa: Jud. Neamt

Nr. Crt	Nr cadastral Nr. topografic	Suprafața* (mp)	Observații / Referințe
A1		Din acte: 3.760.620.000 Masurata: 1.406.403	Sector cadastral:18 Teren neimprejmuț; DIFERENȚA DE SUPRAFAȚA INSCRISA IN INVENTARUL BUNURILOR DIN DOMENIUL PUBLIC AL STATULUI SE REGASESTE IN ALTE SECTOARE CADASTRALE

B. Partea II. Proprietari și acte

Inscrieri privitoare la dreptul de proprietate și alte drepturi reale		Referințe
914 / 13/07/2022		
Act Normativ nr. 982, din 29/12/1998 emis de GUVERNUL ROMÂNIEI (ORDINUL 182/26.02.2018 AVIZ CTAS 324/09.12.2020 EXTRAS DIN AMENAJAMENTUL SILVIC U.P. I PIPIRIG UA 1, 2, 3, 4%, 5%, 6%, 7%, 8%, 9%, 10);		
B0	Intabulare, drept de PROPRIETATE, dobandit prin Lege, cota actuala 1/1, cota initiala 1/1 1) STATUL ROMAN , CIF:9999999999999, -domeniul public	A1
B0	Intabulare, drept de ADMINISTRARE, dobandit prin Lege, cota actuala 1/1, cota initiala 1/1 1) RNP - ROMSILVA - PRIN DIRECTIA SILVICA NEAMT , CIF:1590120	A1

C. Partea III. SARCINI .

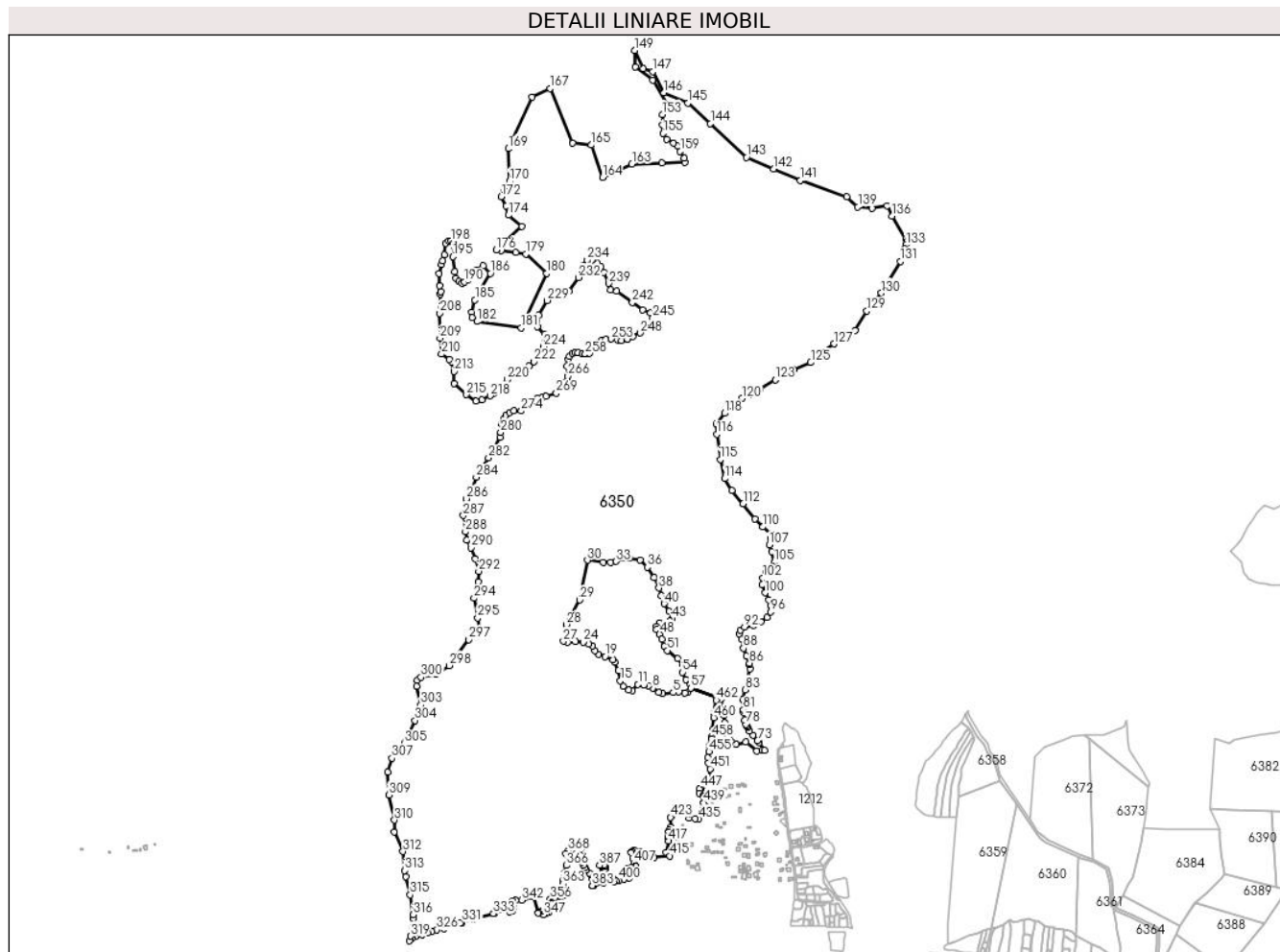
Inscrieri privind dezmembramintele dreptului de proprietate, drepturi reale de garanție și sarcini	Referințe
NU SUNT	

Anexa Nr. 1 La Partea I

Teren

Nr cadastral	Suprafața (mp)*	Observații / Referințe
	Din acte: 3.760.620.000 Masurata: 1.406.403	DIFERENTA DE SUPRAFATA INSCRISA IN INVENTARUL BUNURILOR DIN DOMENIUL PUBLIC AL STATULUI SE REGASESTE IN ALTE SECTOARE CADASTRALE

* Suprafața este determinată în planul de proiecție Stereo 70.



Date referitoare la teren

Crt	Categorie folosință	Intravilan	Suprafața (mp)	Tarla	Parcelă	Nr. topo	Observații / Referințe
1	faneata	NU	1.406.403	UP I Domesnic	UA 104%, 105%, 106	-	UP I Domesnic - Pipirig, PARTE DIN U.A 104%, PARTE DIN U.A 105%

Lungime Segmente

1) Valorile lungimilor segmentelor sunt obținute din proiecție în plan.

Punct început	X / Y	Punct sfârșit	X / Y	Lungime segment	Punct început	X / Y	Punct sfârșit	X / Y	Lungime segment	Punct început	X / Y	Punct sfârșit	X / Y	Lungime segment
1	587.676,277 637.972,162	2	587.668,526 637.961,623	13.08 2	2	587.668,526 637.961,623	3	587.661,026 637.960,373	7.603	3	587.661,026 637.960,373	4	587.645,088 637.963,498	16.24 1
4	587.645,088 637.963,498	5	587.630,399 637.960,685	14.95 6	5	587.630,399 637.960,685	6	587.602,585 637.958,186	27.92 6	6	587.602,585 637.958,186	7	587.593,522 637.960,685	9.401
7	587.593,522 637.960,685	8	587.578,209 637.971,933	19.0	8	587.578,209 637.971,933	9	587.566,856 637.978,514	13.12 3	9	587.566,856 637.978,514	10	587.554,98 637.980,389	12.02 3
10	587.554,98 637.980,389	11	587.540,236 637.981,307	14.77 3	11	587.540,236 637.981,307	12	587.525,396 637.966,36	21.06 3	12	587.525,396 637.966,36	13	587.515,976 637.966,898	9.435

Punct început	X / Y	Punct sfârșit	X / Y	Lungime segment	Punct început	X / Y	Punct sfârșit	X / Y	Lungime segment	Punct început	X / Y	Punct sfârșit	X / Y	Lungime segment
13	587.515,976 637.966,898	14	587.501,711 637.976,855	17.39 6	14	587.501,711 637.976,855	15	587.494,982 637.991,385	16.01 3	15	587.494,982 637.991,385	16	587.490,137 638.017,756	26.81 2
16	587.490,137 638.017,756	17	587.481,255 638.038,476	22.54 3	17	587.481,255 638.038,476	18	587.475,872 638.044,665	8.202	18	587.475,872 638.044,665	19	587.455,954 638.053,276	21.7
19	587.455,954 638.053,276	20	587.438,923 638.058,992	17.96 5	20	587.438,923 638.058,992	21	587.430,041 638.067,872	12.56	21	587.430,041 638.067,872	22	587.422,773 638.079,981	14.12 3
22	587.422,773 638.079,981	23	587.414,16 638.085,362	10.15 6	23	587.414,16 638.085,362	24	587.399,626 638.089,937	15.23 7	24	587.399,626 638.089,937	25	587.380,516 638.091,282	19.15 7
25	587.380,516 638.091,282	26	587.360,598 638.090,475	19.93 4	26	587.360,598 638.090,475	27	587.349,043 638.092,278	11.69 5	27	587.349,043 638.092,278	28	587.356,769 638.135,306	43.71 6
28	587.356,769 638.135,306	29	587.390,862 638.198,258	71.59 1	29	587.390,862 638.198,258	30	587.410,309 638.300,55	104.1 24	30	587.410,309 638.300,55	31	587.450,691 638.294,821	40.78 6
31	587.450,691 638.294,821	32	587.469,588 638.294,73	18.89 7	32	587.469,588 638.294,73	33	587.484,579 638.297,318	15.21 3	33	587.484,579 638.297,318	34	587.517,942 638.305,384	34.32 4
34	587.517,942 638.305,384	35	587.546,056 638.301,097	28.43 9	35	587.546,056 638.301,097	36	587.564,519 638.282,237	26.39 3	36	587.564,519 638.282,237	37	587.582,035 638.256,325	31.27 7
37	587.582,035 638.256,325	38	587.593,694 638.229,126	29.59 3	38	587.593,694 638.229,126	39	587.600,01 638.209,213	20.89 1	39	587.600,01 638.209,213	40	587.607,783 638.188,815	21.82 9
40	587.607,783 638.188,815	41	587.619,928 638.169,387	22.91 2	41	587.619,928 638.169,387	42	587.629,1 638.157,763	14.80 7	42	587.629,1 638.157,763	43	587.628,475 638.149,639	8.148
43	587.628,475 638.149,639	44	587.622,225 638.144,328	8.202	44	587.622,225 638.144,328	45	587.595,974 638.139,954	26.61 3	45	587.595,974 638.139,954	46	587.587,223 638.130,268	13.05 4
46	587.587,223 638.130,268	47	587.588,161 638.122,77	7.556	47	587.588,161 638.122,77	48	587.595,974 638.110,585	14.47 5	48	587.595,974 638.110,585	49	587.601,599 638.098,087	13.70 5
49	587.601,599 638.098,087	50	587.608,162 638.078,716	20.45 3	50	587.608,162 638.078,716	51	587.615,997 638.068,599	12.79 6	51	587.615,997 638.068,599	52	587.642,561 638.048,291	33.43 7
52	587.642,561 638.048,291	53	587.655,374 638.032,044	20.69 1	53	587.655,374 638.032,044	54	587.654,437 638.012,672	19.39 5	54	587.654,437 638.012,672	55	587.663,5 637.993,926	20.82 2
55	587.663,5 637.993,926	56	587.674,464 637.981,306	16.71 7	56	587.674,464 637.981,306	57	587.676,339 637.972,246	9.252	57	587.676,339 637.972,246	58	587.743,626 637.948,064	71.5
58	587.743,626 637.948,064	59	587.749,32 637.945,915	6.086	59	587.749,32 637.945,915	60	587.753,346 637.944,218	4.369	60	587.753,346 637.944,218	61	587.762,087 637.902,423	42.69 9
61	587.762,087 637.902,423	62	587.762,46 637.882,872	19.55 5	62	587.762,46 637.882,872	63	587.764,617 637.867,831	15.19 5	63	587.764,617 637.867,831	64	587.769,383 637.852,647	15.91 4
64	587.769,383 637.852,647	65	587.777,271 637.838,146	16.50 8	65	587.777,271 637.838,146	66	587.783,818 637.830,374	10.16 2	66	587.783,818 637.830,374	67	587.791,98 637.827,43	8.677
67	587.791,98 637.827,43	68	587.817,197 637.833,362	25.90 5	68	587.817,197 637.833,362	69	587.845,418 637.811,207	35.87 9	69	587.845,418 637.811,207	70	587.858,921 637.811,793	13.51 6
70	587.858,921 637.811,793	71	587.865,234 637.812,067	6.319	71	587.865,234 637.812,067	72	587.851,296 637.832,504	24.73 7	72	587.851,296 637.832,504	73	587.847,115 637.837,688	6.66
73	587.847,115 637.837,688	74	587.835,757 637.851,767	18.08 9	74	587.835,757 637.851,767	75	587.827,056 637.861,399	12.98	75	587.827,056 637.861,399	76	587.821,408 637.871,598	11.65 8
76	587.821,408 637.871,598	77	587.819,988 637.874,163	2.932	77	587.819,988 637.874,163	78	587.817,422 637.878,798	5.298	78	587.817,422 637.878,798	79	587.813,692 637.890,294	12.08 6
79	587.813,692 637.890,294	80	587.811,517 637.910,49	20.31 3	80	587.811,517 637.910,49	81	587.811,174 637.916,238	5.758	81	587.811,174 637.916,238	82	587.809,621 637.942,317	26.12 5
82	587.809,621 637.942,317	83	587.815,215 637.968,105	26.38 8	83	587.815,215 637.968,105	84	587.827,341 638.021,026	54.29 2	84	587.827,341 638.021,026	85	587.826,848 638.032,86	11.84 4
85	587.826,848 638.032,86	86	587.826,72 638.035,939	3.082	86	587.826,72 638.035,939	87	587.818,329 638.054,581	20.44 3	87	587.818,329 638.054,581	88	587.811,181 638.074,156	20.83 9
88	587.811,181 638.074,156	89	587.806,519 638.097,769	24.06 9	89	587.806,519 638.097,769	90	587.800,904 638.110,961	14.33 7	90	587.800,904 638.110,961	91	587.803,39 638.120,593	9.948
91	587.803,39 638.120,593	92	587.813,646 638.128,982	13.25	92	587.813,646 638.128,982	93	587.836,954 638.133,021	23.65 5	93	587.836,954 638.133,021	94	587.855,912 638.142,342	21.12 6
94	587.855,912 638.142,342	95	587.871,14 638.153,527	18.89 4	95	587.871,14 638.153,527	96	587.881,085 638.167,509	17.15 8	96	587.881,085 638.167,509	97	587.882,017 638.182,422	14.94 2
97	587.882,017 638.182,422	98	587.881,603 638.183,478	1.134	98	587.881,603 638.183,478	99	587.875,802 638.198,268	15.88 7	99	587.875,802 638.198,268	100	587.866,478 638.216,599	20.56 6
100	587.866,478 638.216,599	101	587.858,715 638.236,96	21.79 1	101	587.858,715 638.236,96	102	587.860,58 638.254,359	17.49 9	102	587.860,58 638.254,359	103	587.868,66 638.269,273	16.96 2
103	587.868,66 638.269,273	104	587.884,82 638.283,565	21.57 3	104	587.884,82 638.283,565	105	587.889,482 638.295,061	12.40 5	105	587.889,482 638.295,061	106	587.883,282 638.323,133	28.74 9
106	587.883,282 638.323,133	107	587.877,688 638.339,6	17.39 1	107	587.877,688 638.339,6	108	587.880,796 638.356,067	16.75 8	108	587.880,796 638.356,067	109	587.886,701 638.365,078	10.77 3
109	587.886,701 638.365,078	110	587.859,92 638.385,855	33.89 6	110	587.859,92 638.385,855	111	587.840,692 638.405,572	27.54	111	587.840,692 638.405,572	112	587.810,122 638.445,006	49.89 6

Punct început	X / Y	Punct sfârșit	X / Y	Lungime segment	Punct început	X / Y	Punct sfârșit	X / Y	Lungime segment	Punct început	X / Y	Punct sfârșit	X / Y	Lungime segment
112	587.810,122 638.445,006	113	587.781,032 638.479,512	45.13 2	113	587.781,032 638.479,512	114	587.763,177 638.509,76	35.12 5	114	587.763,177 638.509,76	115	587.751,344 638.559,053	50.69 3
115	587.751,344 638.559,053	116	587.742,468 638.623,627	65.18 1	116	587.742,468 638.623,627	117	587.740,99 638.649,259	25.67 5	117	587.740,99 638.649,259	118	587.762,191 638.677,356	35.19 8
118	587.762,191 638.677,356	119	587.782,406 638.698,552	29.29	119	587.782,406 638.698,552	120	587.808,045 638.715,804	30.90 3	120	587.808,045 638.715,804	121	587.827,274 638.726,156	21.83 8
121	587.827,274 638.726,156	122	587.852,18 638.738,676	27.87 6	122	587.852,18 638.738,676	123	587.892,508 638.763,802	47.51 5	123	587.892,508 638.763,802	124	587.939,85 638.788,928	53.59 6
124	587.939,85 638.788,928	125	587.983,686 638.807,626	47.65 7	125	587.983,686 638.807,626	126	588.000,635 638.825,156	24.38 4	126	588.000,635 638.825,156	127	588.043,302 638.855,541	52.38 1
127	588.043,302 638.855,541	128	588.097,18 638.889,607	63.74 4	128	588.097,18 638.889,607	129	588.127,926 638.939,908	58.95 3	129	588.127,926 638.939,908	130	588.165,24 638.985,944	59.25 9
130	588.165,24 638.985,944	131	588.213,668 639.066,902	94.33 7	131	588.213,668 639.066,902	132	588.225,577 639.100,238	35.39 9	132	588.225,577 639.100,238	133	588.228,706 639.109,876	10.13 3
133	588.228,706 639.109,876	134	588.231,982 639.119,97	10.61 2	134	588.231,982 639.119,97	135	588.227,541 639.124,833	6.586	135	588.227,541 639.124,833	136	588.191,991 639.183,36	68.47 8
136	588.191,991 639.183,36	137	588.179,603 639.210,284	29.63 7	137	588.179,603 639.210,284	138	588.141,181 639.203,037	39.09 9	138	588.141,181 639.203,037	139	588.104,586 639.207,368	36.85
139	588.104,586 639.207,368	140	588.076,068 639.233,036	38.36 8	140	588.076,068 639.233,036	141	587.957,346 639.275,615	126.1 26	141	587.957,346 639.275,615	142	587.888,438 639.304,382	74.67 2
142	587.888,438 639.304,382	143	587.818,98 639.334,097	75.54 7	143	587.818,98 639.334,097	144	587.726,158 639.421,38	127.4 14	144	587.726,158 639.421,38	145	587.668,554 639.473,521	77.69 8
145	587.668,554 639.473,521	146	587.607,11 639.499,708	66.79 2	146	587.607,11 639.499,708	147	587.577,821 639.554,073	61.75 3	147	587.577,821 639.554,073	148	587.553,929 639.561,975	25.16 5
148	587.553,929 639.561,975	149	587.531,646 639.608,633	51.70 6	149	587.531,646 639.608,633	150	587.534,156 639.566,815	41.89 3	150	587.534,156 639.566,815	151	587.578,221 639.532,728	55.71
151	587.578,221 639.532,728	152	587.615,127 639.469,067	73.58 5	152	587.615,127 639.469,067	153	587.602,506 639.444,449	27.66 5	153	587.602,506 639.444,449	154	587.603,783 639.418,299	26.18 1
154	587.603,783 639.418,299	155	587.604,651 639.395,804	22.51 2	155	587.604,651 639.395,804	156	587.613,55 639.380,884	17.37 2	156	587.613,55 639.380,884	157	587.631,759 639.370,737	20.84 5
157	587.631,759 639.370,737	158	587.641,908 639.362,978	12.77 5	158	587.641,908 639.362,978	159	587.648,953 639.349,763	14.97 6	159	587.648,953 639.349,763	160	587.658,923 639.332,24	20.16 1
160	587.658,923 639.332,24	161	587.660,714 639.321,795	10.59 7	161	587.660,714 639.321,795	162	587.601,714 639.319,252	59.05 5	162	587.601,714 639.319,252	163	587.524,73 639.316,725	77.02 5
163	587.524,73 639.316,725	164	587.449,554 639.282,734	82.50 3	164	587.449,554 639.282,734	165	587.420,893 639.365,818	87.88 9	165	587.420,893 639.365,818	166	587.372,87 639.370,423	48.24 3
166	587.372,87 639.370,423	167	587.314,256 639.510,527	151.8 71	167	587.314,256 639.510,527	168	587.269,024 639.488,779	50.18 9	168	587.269,024 639.488,779	169	587.207,198 639.356,309	146.1 87
169	587.207,198 639.356,309	170	587.211,189 639.272,73	83.67 4	170	587.211,189 639.272,73	171	587.195,869 639.253,08	24.91 6	171	587.195,869 639.253,08	172	587.189,446 639.233,197	20.89 5
172	587.189,446 639.233,197	173	587.201,031 639.209,481	26.39 4	173	587.201,031 639.209,481	174	587.208,071 639.186,057	24.45 9	174	587.208,071 639.186,057	175	587.241,46 639.157,637	43.84 7
175	587.241,46 639.157,637	176	587.176,585 639.096,286	89.29	176	587.176,585 639.096,286	177	587.189,006 639.095,045	12.48 3	177	587.189,006 639.095,045	178	587.226,634 639.090,397	37.91 4
178	587.226,634 639.090,397	179	587.252,241 639.086,423	25.91 4	179	587.252,241 639.086,423	180	587.306,037 639.036,634	73.3	180	587.306,037 639.036,634	181	587.240,645 638.897,067	154.1 27
181	587.240,645 638.897,067	182	587.126,738 638.912,825	114.9 92	182	587.126,738 638.912,825	183	587.114,217 638.923,001	16.13 5	183	587.114,217 638.923,001	184	587.113,645 638.936,755	13.76 6
184	587.113,645 638.936,755	185	587.121,582 638.968,505	32.72 7	185	587.121,582 638.968,505	186	587.161,27 639.036,767	78.96 1	186	587.161,27 639.036,767	187	587.143,523 639.055,553	25.84 3
187	587.143,523 639.055,553	188	587.124,81 639.045,547	21.22	188	587.124,81 639.045,547	189	587.104,95 639.020,451	32.00 4	189	587.104,95 639.020,451	190	587.095,019 639.014,385	11.63 7
190	587.095,019 639.014,385	191	587.088,124 639.011,351	7.533	191	587.088,124 639.011,351	192	587.081,228 639.015,212	7.903	192	587.081,228 639.015,212	193	587.072,953 639.024,312	12.3
193	587.072,953 639.024,312	194	587.069,367 639.040,858	16.93	194	587.069,367 639.040,858	195	587.065,505 639.079,19	38.52 6	195	587.065,505 639.079,19	196	587.069,367 639.104,285	25.39
196	587.069,367 639.104,285	197	587.066,057 639.113,937	10.20 4	197	587.066,057 639.113,937	198	587.060,54 639.119,452	7.801	198	587.060,54 639.119,452	199	587.054,471 639.120,004	6.094
199	587.054,471 639.120,004	200	587.047,3 639.113,661	9.574	200	587.047,3 639.113,661	201	587.043,162 639.084,43	29.52 2	201	587.043,162 639.084,43	202	587.038,368 639.068,561	16.57 7
202	587.038,368 639.068,561	203	587.035,712 639.059,771	9.183	203	587.035,712 639.059,771	204	587.028,816 639.035,503	25.22 9	204	587.028,816 639.035,503	205	587.031,023 639.004,342	31.23 9
205	587.031,023 639.004,342	206	587.034,057 638.990,002	14.65 7	206	587.034,057 638.990,002	207	587.032,954 638.982,832	7.254	207	587.032,954 638.982,832	208	587.031,297 638.933,839	49.02 1
208	587.031,297 638.933,839	209	587.032,4 638.870,413	63.43 6	209	587.032,4 638.870,413	210	587.036,369 638.829,21	41.39 4	210	587.036,369 638.829,21	211	587.056,304 638.816,378	23.70 8

Punct început	X / Y	Punct sfârșit	X / Y	Lungime segment	Punct început	X / Y	Punct sfârșit	X / Y	Lungime segment	Punct început	X / Y	Punct sfârșit	X / Y	Lungime segment
211	587.056,304 638.816,378	212	587.061,492 638.810,099	8.145	212	587.061,492 638.810,099	213	587.068,592 638.784,708	26.365	213	587.068,592 638.784,708	214	587.068,419 638.754,431	30.277
214	587.068,419 638.754,431	215	587.100,08 638.725,343	42.995	215	587.100,08 638.725,343	216	587.124,111 638.708,416	29.394	216	587.124,111 638.708,416	217	587.140,223 638.712,512	16.624
217	587.140,223 638.712,512	218	587.160,704 638.722,067	22.6	218	587.160,704 638.722,067	219	587.170,455 638.729,1	12.023	219	587.170,455 638.729,1	220	587.205,455 638.763,828	49.306
220	587.205,455 638.763,828	221	587.260,492 638.799,337	65.498	221	587.260,492 638.799,337	222	587.272,781 638.810,121	16.35	222	587.272,781 638.810,121	223	587.291,624 638.837,968	33.623
223	587.291,624 638.837,968	224	587.297,387 638.848,499	12.005	224	587.297,387 638.848,499	225	587.300,97 638.879,954	31.658	225	587.300,97 638.879,954	226	587.282,435 638.899,535	26.962
226	587.282,435 638.899,535	227	587.280,455 638.915,661	16.247	227	587.280,455 638.915,661	228	587.285,296 638.929,556	14.714	228	587.285,296 638.929,556	229	587.307,527 638.966,658	43.252
229	587.307,527 638.966,658	230	587.325,85 638.980,75	23.115	230	587.325,85 638.980,75	231	587.362,473 638.991,011	38.033	231	587.362,473 638.991,011	232	587.387,508 639.025,914	42.953
232	587.387,508 639.025,914	233	587.399,76 639.057,565	33.94	233	587.399,76 639.057,565	234	587.409,951 639.070,789	16.695	234	587.409,951 639.070,789	235	587.421,661 639.069,705	11.76
235	587.421,661 639.069,705	236	587.435,756 639.061,684	16.217	236	587.435,756 639.061,684	237	587.444,429 639.052,795	12.419	237	587.444,429 639.052,795	238	587.453,346 639.038,396	16.936
238	587.453,346 639.038,396	239	587.465,229 639.010,563	30.264	239	587.465,229 639.010,563	240	587.469,856 638.994,433	16.781	240	587.469,856 638.994,433	241	587.485,906 638.990,322	16.568
241	587.485,906 638.990,322	242	587.525,852 638.961,937	49.004	242	587.525,852 638.961,937	243	587.552,662 638.943,144	32.741	243	587.552,662 638.943,144	244	587.572,071 638.934,886	21.093
244	587.572,071 638.934,886	245	587.578,894 638.922,153	14.446	245	587.578,894 638.922,153	246	587.577,984 638.908,055	14.127	246	587.577,984 638.908,055	247	587.573,618 638.901,482	7.891
247	587.573,618 638.901,482	248	587.546,598 638.883,498	32.458	248	587.546,598 638.883,498	249	587.527,141 638.873,963	21.668	249	587.527,141 638.873,963	250	587.514,055 638.867,675	14.518
250	587.514,055 638.867,675	251	587.498,192 638.864,132	16.254	251	587.498,192 638.864,132	252	587.487,897 638.864,807	10.317	252	587.487,897 638.864,807	253	587.470,852 638.868,181	17.376
253	587.470,852 638.868,181	254	587.457,459 638.867,107	13.436	254	587.457,459 638.867,107	255	587.448,346 638.864,745	9.414	255	587.448,346 638.864,745	256	587.441,933 638.859,515	8.275
256	587.441,933 638.859,515	257	587.415,935 638.831,523	38.203	257	587.415,935 638.831,523	258	587.405,311 638.828,977	10.925	258	587.405,311 638.828,977	259	587.396,831 638.830,304	8.583
259	587.396,831 638.830,304	260	587.385,862 638.832,834	11.257	260	587.385,862 638.832,834	261	587.378,943 638.832,666	6.921	261	587.378,943 638.832,666	262	587.371,686 638.830,641	7.534
262	587.371,686 638.830,641	263	587.364,092 638.822,88	10.858	263	587.364,092 638.822,88	264	587.360,716 638.815,456	8.156	264	587.360,716 638.815,456	265	587.357,67 638.798,859	16.874
265	587.357,67 638.798,859	266	587.360,37 638.772,201	26.794	266	587.360,37 638.772,201	267	587.358,176 638.759,21	13.175	267	587.358,176 638.759,21	268	587.351,763 638.751,111	10.331
268	587.351,763 638.751,111	269	587.331,025 638.729,006	30.31	269	587.331,025 638.729,006	270	587.304,778 638.721,027	27.433	270	587.304,778 638.721,027	271	587.295,159 638.718,665	9.905
271	587.295,159 638.718,665	272	587.282,67 638.716,303	12.71	272	587.282,67 638.716,303	273	587.267,924 638.707,642	17.101	273	587.267,924 638.707,642	274	587.240,855 638.683,458	36.299
274	587.240,855 638.683,458	275	587.221,176 638.684,021	19.687	275	587.221,176 638.684,021	276	587.211,314 638.679,916	10.682	276	587.211,314 638.679,916	277	587.202,201 638.672,83	11.544
277	587.202,201 638.672,83	278	587.194,944 638.662,538	12.593	278	587.194,944 638.662,538	279	587.190,725 638.650,559	12.7	279	587.190,725 638.650,559	280	587.187,836 638.628,519	22.229
280	587.187,836 638.628,519	281	587.185,811 638.615,528	13.148	281	587.185,811 638.615,528	282	587.156,839 638.562,723	60.231	282	587.156,839 638.562,723	283	587.139,209 638.537,094	31.107
283	587.139,209 638.537,094	284	587.125,193 638.513,295	27.62	284	587.125,193 638.513,295	285	587.113,186 638.485,843	29.963	285	587.113,186 638.485,843	286	587.099,909 638.457,928	30.912
286	587.099,909 638.457,928	287	587.091,75 638.415,197	43.503	287	587.091,75 638.415,197	288	587.097,272 638.373,435	42.125	288	587.097,272 638.373,435	289	587.101,251 638.352,217	21.588
289	587.101,251 638.352,217	290	587.111,912 638.332,374	22.526	290	587.111,912 638.332,374	291	587.122,596 638.304,431	29.916	291	587.122,596 638.304,431	292	587.131,587 638.271,921	33.73
292	587.131,587 638.271,921	293	587.130,788 638.244,619	27.314	293	587.130,788 638.244,619	294	587.119,584 638.202,686	43.404	294	587.119,584 638.202,686	295	587.128,735 638.152,046	51.46
295	587.128,735 638.152,046	296	587.132,107 638.122,908	29.332	296	587.132,107 638.122,908	297	587.106,126 638.096,489	37.054	297	587.106,126 638.096,489	298	587.055,94 638.029,866	83.41
298	587.055,94 638.029,866	299	587.021,867 638.008,115	40.424	299	587.021,867 638.008,115	300	586.983,126 638.000,274	39.527	300	586.983,126 638.000,274	301	586.974,412 637.992,76	11.506
301	586.974,412 637.992,76	302	586.971,965 637.976,309	16.632	302	586.971,965 637.976,309	303	586.983,019 637.928,985	48.598	303	586.983,019 637.928,985	304	586.968,227 637.889,009	42.625
304	586.968,227 637.889,009	305	586.940,935 637.830,187	64.845	305	586.940,935 637.830,187	306	586.918,844 637.808,987	30.618	306	586.918,844 637.808,987	307	586.908,568 637.792,568	19.37
307	586.908,568 637.792,568	308	586.898,53 637.756,077	37.846	308	586.898,53 637.756,077	309	586.901,272 637.698,258	57.884	309	586.901,272 637.698,258	310	586.915,302 637.633,166	66.587

Punct început	X / Y	Punct sfârșit	X / Y	Lungime segment	Punct început	X / Y	Punct sfârșit	X / Y	Lungime segment	Punct început	X / Y	Punct sfârșit	X / Y	Lungime segment
310	586.915,302 637.633,166	311	586.914,162 637.602,613	30.574	311	586.914,162 637.602,613	312	586.937,201 637.552,544	55.115	312	586.937,201 637.552,544	313	586.941,742 637.503,819	48.936
313	586.941,742 637.503,819	314	586.944,657 637.488,526	15.568	314	586.944,657 637.488,526	315	586.955,649 637.441,77	48.031	315	586.955,649 637.441,77	316	586.963,24 637.390,336	51.991
316	586.963,24 637.390,336	317	586.962,681 637.381,247	9.106	317	586.962,681 637.381,247	318	586.961,043 637.356,311	24.99	318	586.961,043 637.356,311	319	586.956,255 637.335,743	21.118
319	586.956,255 637.335,743	320	586.953,075 637.323,439	12.708	320	586.953,075 637.323,439	321	586.960,417 637.330,108	9.919	321	586.960,417 637.330,108	322	586.968,37 637.334,735	9.201
322	586.968,37 637.334,735	323	586.985,809 637.338,786	17.903	323	586.985,809 637.338,786	324	586.999,606 637.343,805	14.682	324	586.999,606 637.343,805	325	587.010,441 637.347,228	11.363
325	587.010,441 637.347,228	326	587.023,753 637.351,559	13.999	326	587.023,753 637.351,559	327	587.041,311 637.354,798	17.854	327	587.041,311 637.354,798	328	587.052,002 637.363,627	13.865
328	587.052,002 637.363,627	329	587.070,703 637.365,552	18.8	329	587.070,703 637.365,552	330	587.083,264 637.369,05	13.039	330	587.083,264 637.369,05	331	587.088,778 637.370,586	5.724
331	587.088,778 637.370,586	332	587.117,883 637.379,171	30.345	332	587.117,883 637.379,171	333	587.169,342 637.393,395	53.389	333	587.169,342 637.393,395	334	587.169,923 637.393,628	0.626
334	587.169,923 637.393,628	335	587.208,13 637.408,905	41.148	335	587.208,13 637.408,905	336	587.211,223 637.398,94	10.434	336	587.211,223 637.398,94	337	587.218,951 637.401,369	8.101
337	587.218,951 637.401,369	338	587.219,407 637.408,366	7.012	338	587.219,407 637.408,366	339	587.221,425 637.410,192	2.722	339	587.221,425 637.410,192	340	587.218,912 637.426,594	16.593
340	587.218,912 637.426,594	341	587.226,589 637.427,679	7.753	341	587.226,589 637.427,679	342	587.242,488 637.427,577	15.899	342	587.242,488 637.427,577	343	587.271,272 637.436,72	30.201
343	587.271,272 637.436,72	344	587.284,584 637.394,382	44.381	344	587.284,584 637.394,382	345	587.287,618 637.396,483	3.69	345	587.287,618 637.396,483	346	587.293,298 637.399,657	6.507
346	587.293,298 637.399,657	347	587.297,366 637.390,308	10.196	347	587.297,366 637.390,308	348	587.304,216 637.392,887	7.319	348	587.304,216 637.392,887	349	587.312,429 637.396,119	8.826
349	587.312,429 637.396,119	350	587.310,421 637.402,521	6.71	350	587.310,421 637.402,521	351	587.319,766 637.406,223	10.052	351	587.319,766 637.406,223	352	587.322,714 637.407,486	3.207
352	587.322,714 637.407,486	353	587.321,841 637.411,045	3.665	353	587.321,841 637.411,045	354	587.319,722 637.418,427	7.68	354	587.319,722 637.418,427	355	587.318,807 637.421,243	2.961
355	587.318,807 637.421,243	356	587.315,422 637.430,44	9.8	356	587.315,422 637.430,44	357	587.325,238 637.433,464	10.271	357	587.325,238 637.433,464	358	587.330,333 637.434,623	5.225
358	587.330,333 637.434,623	359	587.338,227 637.436,829	8.196	359	587.338,227 637.436,829	360	587.344,662 637.438,988	6.788	360	587.344,662 637.438,988	361	587.352,623 637.441,659	8.397
361	587.352,623 637.441,659	362	587.347,56 637.458,985	18.051	362	587.347,56 637.458,985	363	587.346,901 637.470,087	11.122	363	587.346,901 637.470,087	364	587.348,694 637.481,1	11.158
364	587.348,694 637.481,1	365	587.350,075 637.495,36	14.327	365	587.350,075 637.495,36	366	587.356,844 637.516,94	22.617	366	587.356,844 637.516,94	367	587.355,012 637.546,517	29.634
367	587.355,012 637.546,517	368	587.361,46 637.554,206	10.035	368	587.361,46 637.554,206	369	587.370,44 637.559,532	10.441	369	587.370,44 637.559,532	370	587.386,39 637.570,335	19.264
370	587.386,39 637.570,335	371	587.394,069 637.572,875	8.088	371	587.394,069 637.572,875	372	587.395,636 637.569,525	3.698	372	587.395,636 637.569,525	373	587.395,047 637.557,214	12.325
373	587.395,047 637.557,214	374	587.393,797 637.541,97	15.295	374	587.393,797 637.541,97	375	587.393,737 637.531,439	10.531	375	587.393,737 637.531,439	376	587.395,489 637.524,931	6.74
376	587.395,489 637.524,931	377	587.399,447 637.517,703	8.241	377	587.399,447 637.517,703	378	587.404,035 637.511,319	7.862	378	587.404,035 637.511,319	379	587.407,715 637.504,927	7.376
379	587.407,715 637.504,927	380	587.416,308 637.497,549	11.326	380	587.416,308 637.497,549	381	587.418,582 637.494,662	3.675	381	587.418,582 637.494,662	382	587.421,185 637.483,15	11.803
382	587.421,185 637.483,15	383	587.423,294 637.465,355	17.92	383	587.423,294 637.465,355	384	587.423,321 637.464,415	0.94	384	587.423,321 637.464,415	385	587.426,364 637.464,502	3.044
385	587.426,364 637.464,502	386	587.451,294 637.471,963	26.023	386	587.451,294 637.471,963	387	587.441,293 637.517,162	46.292	387	587.441,293 637.517,162	388	587.452,797 637.517,54	11.51
388	587.452,797 637.517,54	389	587.455,722 637.516,781	3.022	389	587.455,722 637.516,781	390	587.456,828 637.515,042	2.061	390	587.456,828 637.515,042	391	587.455,796 637.508,386	6.736
391	587.455,796 637.508,386	392	587.455,87 637.505,702	2.685	392	587.455,87 637.505,702	393	587.457,524 637.498,064	7.815	393	587.457,524 637.498,064	394	587.458,227 637.496,994	1.28
394	587.458,227 637.496,994	395	587.461,867 637.487,855	9.837	395	587.461,867 637.487,855	396	587.463,15 637.483,697	4.351	396	587.463,15 637.483,697	397	587.475,481 637.485,745	12.5
397	587.475,481 637.485,745	398	587.477,689 637.474,84	11.126	398	587.477,689 637.474,84	399	587.483,708 637.476,695	6.298	399	587.483,708 637.476,695	400	587.490,877 637.478,905	7.502
400	587.490,877 637.478,905	401	587.503,294 637.482,071	12.814	401	587.503,294 637.482,071	402	587.517,938 637.485,805	15.113	402	587.517,938 637.485,805	403	587.512,28 637.507,996	22.901
403	587.512,28 637.507,996	404	587.523,022 637.510,934	11.137	404	587.523,022 637.510,934	405	587.534,433 637.514,055	11.83	405	587.534,433 637.514,055	406	587.534,179 637.514,806	0.793
406	587.534,179 637.514,806	407	587.529,662 637.523,297	9.618	407	587.529,662 637.523,297	408	587.526,963 637.534,834	11.849	408	587.526,963 637.534,834	409	587.523,307 637.550,2	15.795

Punct început	X / Y	Punct sfârșit	X / Y	Lungime segment	Punct început	X / Y	Punct sfârșit	X / Y	Lungime segment	Punct început	X / Y	Punct sfârșit	X / Y	Lungime segment
409	587.523,307 637.550,2	410	587.525,443 637.552,875	3.423	410	587.525,443 637.552,875	411	587.529,738 637.555,983	5.302	411	587.529,738 637.555,983	412	587.545,253 637.552,088	15.996
412	587.545,253 637.552,088	413	587.561,044 637.544,151	17.673	413	587.561,044 637.544,151	414	587.581,644 637.537,438	21.666	414	587.581,644 637.537,438	415	587.621,744 637.541,429	40.298
415	587.621,744 637.541,429	416	587.613,025 637.549,688	12.01	416	587.613,025 637.549,688	417	587.618,0 637.579,664	30.386	417	587.618,0 637.579,664	418	587.617,799 637.585,518	5.857
418	587.617,799 637.585,518	419	587.618,256 637.592,306	6.803	419	587.618,256 637.592,306	420	587.618,966 637.602,382	10.101	420	587.618,966 637.602,382	421	587.619,744 637.607,07	4.752
421	587.619,744 637.607,07	422	587.624,365 637.615,728	9.814	422	587.624,365 637.615,728	423	587.624,148 637.640,421	24.694	423	587.624,148 637.640,421	424	587.630,282 637.645,909	8.231
424	587.630,282 637.645,909	425	587.642,82 637.653,559	14.688	425	587.642,82 637.653,559	426	587.643,792 637.658,41	4.947	426	587.643,792 637.658,41	427	587.648,337 637.661,916	5.74
427	587.648,337 637.661,916	428	587.655,196 637.661,629	6.865	428	587.655,196 637.661,629	429	587.656,262 637.659,479	2.4	429	587.656,262 637.659,479	430	587.659,064 637.658,729	2.901
430	587.659,064 637.658,729	431	587.665,386 637.658,748	6.322	431	587.665,386 637.658,748	432	587.669,682 637.647,301	12.227	432	587.669,682 637.647,301	433	587.671,327 637.638,748	8.71
433	587.671,327 637.638,748	434	587.687,469 637.636,824	16.256	434	587.687,469 637.636,824	435	587.696,306 637.636,546	8.841	435	587.696,306 637.636,546	436	587.701,794 637.650,268	14.779
436	587.701,794 637.650,268	437	587.707,121 637.659,63	10.771	437	587.707,121 637.659,63	438	587.710,202 637.663,867	5.239	438	587.710,202 637.663,867	439	587.709,357 637.677,221	13.381
439	587.709,357 637.677,221	440	587.711,738 637.680,32	3.908	440	587.711,738 637.680,32	441	587.709,605 637.693,127	12.983	441	587.709,605 637.693,127	442	587.709,898 637.696,175	3.062
442	587.709,898 637.696,175	443	587.706,682 637.696,602	3.244	443	587.706,682 637.696,602	444	587.698,33 637.702,408	10.172	444	587.698,33 637.702,408	445	587.698,047 637.712,656	10.252
445	587.698,047 637.712,656	446	587.700,524 637.713,901	2.772	446	587.700,524 637.713,901	447	587.702,177 637.714,732	1.85	447	587.702,177 637.714,732	448	587.708,994 637.723,135	10.82
448	587.708,994 637.723,135	449	587.722,839 637.732,621	16.783	449	587.722,839 637.732,621	450	587.724,532 637.732,971	1.729	450	587.724,532 637.732,971	451	587.725,608 637.764,98	32.027
451	587.725,608 637.764,98	452	587.725,235 637.766,205	1.281	452	587.725,235 637.766,205	453	587.720,894 637.780,452	14.894	453	587.720,894 637.780,452	454	587.720,238 637.793,561	13.125
454	587.720,238 637.793,561	455	587.722,719 637.809,061	15.697	455	587.722,719 637.809,061	456	587.723,91 637.824,125	15.111	456	587.723,91 637.824,125	457	587.728,914 637.841,72	18.293
457	587.728,914 637.841,72	458	587.729,398 637.846,24	4.546	458	587.729,398 637.846,24	459	587.732,359 637.865,596	19.581	459	587.732,359 637.865,596	460	587.734,775 637.896,506	31.004
460	587.734,775 637.896,506	461	587.735,717 637.907,961	11.494	461	587.735,717 637.907,961	462	587.741,49 637.941,175	33.712	462	587.741,49 637.941,175	463	587.743,596 637.947,968	7.112
463	587.743,596 637.947,968	1	587.676,277 637.972,162	71.535										

** Lungimile segmentelor sunt determinate în planul de proiecție Stereo 70 și sunt rotunjite la 1 milimetru.

*** Distanța dintre puncte este formată din segmente cumulate ce sunt mai mici decât valoarea 1 milimetru.

**DATE DESPRE IMOBILUL NR. 6351**

Oficiul de Cadastru și Publicitate Imobiliară NEAMT
Biroul de Cadastru și Publicitate Imobiliară Targu-Neamt

A. Partea I. Descrierea imobilului

TEREN Extravilan

Adresa: Jud. Neamt

Nr. Crt	Nr cadastral Nr. topografic	Suprafața* (mp)	Observații / Referințe
A1		Din acte: 3.760.620.000 Masurata: 65.946	Sector cadastral:18 Teren neimprejmuț; DIFERENTA DE SUPRAFATA INSCRISA IN INVENTARUL BUNURILOR DIN DOMENIUL PUBLIC AL STATULUI SE REGASESTE IN ALTE SECTOARE CADASTRALE

B. Partea II. Proprietari și acte

Inscrieri privitoare la dreptul de proprietate și alte drepturi reale		Referințe
914 / 13/07/2022		
Act Normativ nr. 982, din 29/12/1998 emis de GUVERNUL ROMÂNIEI (ORDINUL 182/26.02.2018 AVIZ CTAS 324/09.12.2020 EXTRAS DIN AMENAJAMENTUL SILVIC U.P. I PIPIRIG UA 1, 2, 3, 4%, 5%, 6%, 7%, 8%, 9%, 10);		
B0	Intabulare, drept de PROPRIETATE, dobandit prin Lege, cota actuala 1/1, cota initiala 1/1 1) STATUL ROMAN , CIF:99999999999999, -domeniul public	A1
B0	Intabulare, drept de ADMINISTRARE, dobandit prin Lege, cota actuala 1/1, cota initiala 1/1 1) RNP - ROMSILVA - PRIN DIRECTIA SILVICA NEAMT , CIF:1590120	A1

C. Partea III. SARCINI .

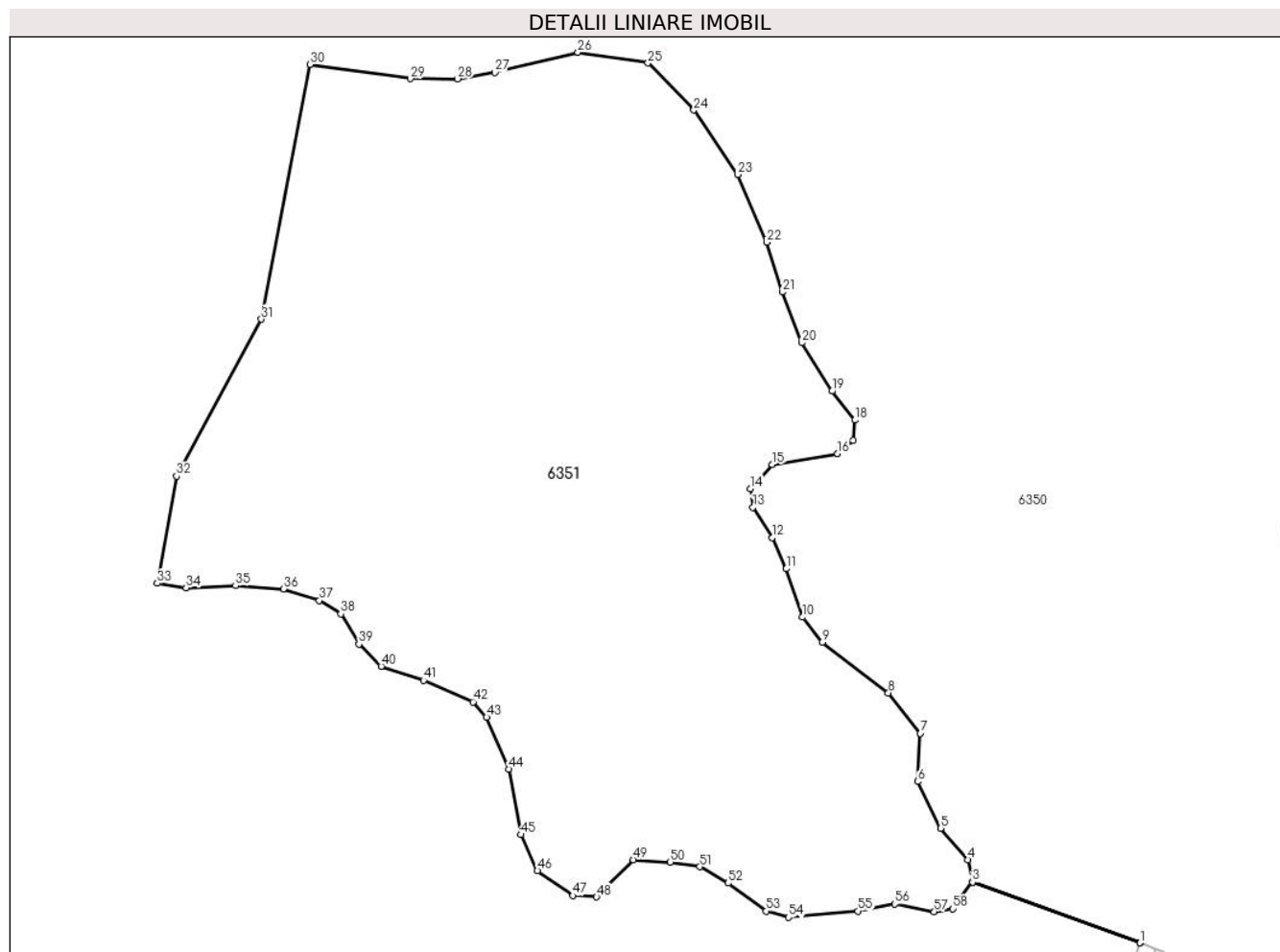
Inscrieri privind dezmembramintele dreptului de proprietate, drepturi reale de garanție și sarcini	Referințe
NU SUNT	

Anexa Nr. 1 La Partea I

Teren

Nr cadastral	Suprafața (mp)*	Observații / Referințe
	Din acte: 3.760.620.000 Masurata: 65.946	DIFERENTA DE SUPRAFATA INSCRISA IN INVENTARUL BUNURILOR DIN DOMENIUL PUBLIC AL STATULUI SE REGASESTE IN ALTE SECTOARE CADASTRALE

* Suprafața este determinată în planul de proiecție Stereo 70.



Date referitoare la teren

Crt	Categorie folosință	Intravilan	Suprafața (mp)	Tarla	Parcelă	Nr. topo	Observații / Referințe
1	faneata	NU	65.946	UP I Domesnic	UA 106V	-	UP I Domesnic - Pipirig, U.A 106V - Terenuri pentru hrana vânatului

Lungime Segmente

1) Valorile lungimilor segmentelor sunt obținute din proiecție în plan.

Punct început	X / Y	Punct sfârșit	X / Y	Lungime segment
1	587.743,596 637.947,968	2	587.743,626 637.948,064	0.101
4	587.674,464 637.981,306	5	587.663,5 637.993,926	16.717
7	587.655,374 638.032,044	8	587.642,561 638.048,291	20.691
10	587.608,162 638.078,716	11	587.601,599 638.098,087	20.453
2	587.743,626 637.948,064	3	587.676,339 637.972,246	71.5
5	587.663,5 637.993,926	6	587.654,437 638.012,672	20.822
8	587.642,561 638.048,291	9	587.615,997 638.068,599	33.437
11	587.601,599 638.098,087	12	587.595,974 638.110,585	13.705
3	587.676,339 637.972,246	4	587.674,464 637.981,306	9.252
6	587.654,437 638.012,672	7	587.655,374 638.032,044	19.395
9	587.615,997 638.068,599	10	587.608,162 638.078,716	12.796
12	587.595,974 638.110,585	13	587.588,161 638.122,77	14.475

Punct început	X / Y	Punct sfârșit	X / Y	Lungime segment	Punct început	X / Y	Punct sfârșit	X / Y	Lungime segment	Punct început	X / Y	Punct sfârșit	X / Y	Lungime segment
13	587.588,161 638.122,77	14	587.587,223 638.130,268	7.556	14	587.587,223 638.130,268	15	587.595,974 638.139,954	13.054	15	587.595,974 638.139,954	16	587.622,225 638.144,328	26.613
16	587.622,225 638.144,328	17	587.628,475 638.149,639	8.202	17	587.628,475 638.149,639	18	587.629,1 638.157,763	8.148	18	587.629,1 638.157,763	19	587.619,928 638.169,387	14.807
19	587.619,928 638.169,387	20	587.607,783 638.188,815	22.912	20	587.607,783 638.188,815	21	587.600,01 638.209,213	21.829	21	587.600,01 638.209,213	22	587.593,694 638.229,126	20.891
22	587.593,694 638.229,126	23	587.582,035 638.256,325	29.593	23	587.582,035 638.256,325	24	587.564,519 638.282,237	31.277	24	587.564,519 638.282,237	25	587.546,056 638.301,097	26.393
25	587.546,056 638.301,097	26	587.517,942 638.305,384	28.439	26	587.517,942 638.305,384	27	587.484,579 638.297,318	34.324	27	587.484,579 638.297,318	28	587.469,588 638.294,73	15.213
28	587.469,588 638.294,73	29	587.450,691 638.294,821	18.897	29	587.450,691 638.294,821	30	587.410,309 638.300,55	40.786	30	587.410,309 638.300,55	31	587.390,862 638.198,258	104.124
31	587.390,862 638.198,258	32	587.356,769 638.135,306	71.591	32	587.356,769 638.135,306	33	587.349,043 638.092,278	43.716	33	587.349,043 638.092,278	34	587.360,598 638.090,475	11.695
34	587.360,598 638.090,475	35	587.380,516 638.091,282	19.934	35	587.380,516 638.091,282	36	587.399,626 638.089,937	19.157	36	587.399,626 638.089,937	37	587.414,16 638.085,362	15.237
37	587.414,16 638.085,362	38	587.422,773 638.079,981	10.156	38	587.422,773 638.079,981	39	587.430,041 638.067,872	14.123	39	587.430,041 638.067,872	40	587.438,923 638.058,992	12.56
40	587.438,923 638.058,992	41	587.455,954 638.053,276	17.965	41	587.455,954 638.053,276	42	587.475,872 638.044,665	21.7	42	587.475,872 638.044,665	43	587.481,255 638.038,476	8.202
43	587.481,255 638.038,476	44	587.490,137 638.017,756	22.543	44	587.490,137 638.017,756	45	587.494,982 637.991,385	26.812	45	587.494,982 637.991,385	46	587.501,711 637.976,855	16.013
46	587.501,711 637.976,855	47	587.515,976 637.966,898	17.396	47	587.515,976 637.966,898	48	587.525,396 637.966,36	9.435	48	587.525,396 637.966,36	49	587.540,236 637.981,307	21.063
49	587.540,236 637.981,307	50	587.554,98 637.980,389	14.773	50	587.554,98 637.980,389	51	587.566,856 637.978,514	12.023	51	587.566,856 637.978,514	52	587.578,209 637.971,933	13.123
52	587.578,209 637.971,933	53	587.593,522 637.960,685	19.0	53	587.593,522 637.960,685	54	587.602,585 637.958,186	9.401	54	587.602,585 637.958,186	55	587.630,399 637.960,685	27.926
55	587.630,399 637.960,685	56	587.645,088 637.963,498	14.956	56	587.645,088 637.963,498	57	587.661,026 637.960,373	16.241	57	587.661,026 637.960,373	58	587.668,526 637.961,623	7.603
58	587.668,526 637.961,623	59	587.676,277 637.972,162	13.082	59	587.676,277 637.972,162	1	587.743,596 637.947,968	71.535					

** Lungimile segmentelor sunt determinate în planul de proiecție Stereo 70 și sunt rotunjite la 1 milimetru.

*** Distanța dintre puncte este formată din segmente cumulate ce sunt mai mici decât valoarea 1 milimetru.

**DATE DESPRE IMOBILUL NR. 6352**

Oficiul de Cadastru și Publicitate Imobiliară NEAMT
Biroul de Cadastru și Publicitate Imobiliară Targu-Neamt

A. Partea I. Descrierea imobilului

TEREN Extravilan

Adresa: Jud. Neamt

Nr. Crt	Nr cadastral Nr. topografic	Suprafața* (mp)	Observații / Referințe
A1		132.579	Sector cadastral:18 Teren neimprejmuit;

B. Partea II. Proprietari și acte

Inscrieri privitoare la dreptul de proprietate și alte drepturi reale		Referințe
/		
Act Normativ nr. 7, din 13/03/1996 emis de PARLAMENTUL ROMANIEI;		
B1	Inscrierea provizorie, drept de PROPRIETATE, dobandit prin Lege, cota actuala 1/1, cota initiala 1/1	A1
1) COMUNA PIPIRIG , CIF:99999999999999, PROPRIETAR NEIDENTIFICAT		

C. Partea III. SARCINI .

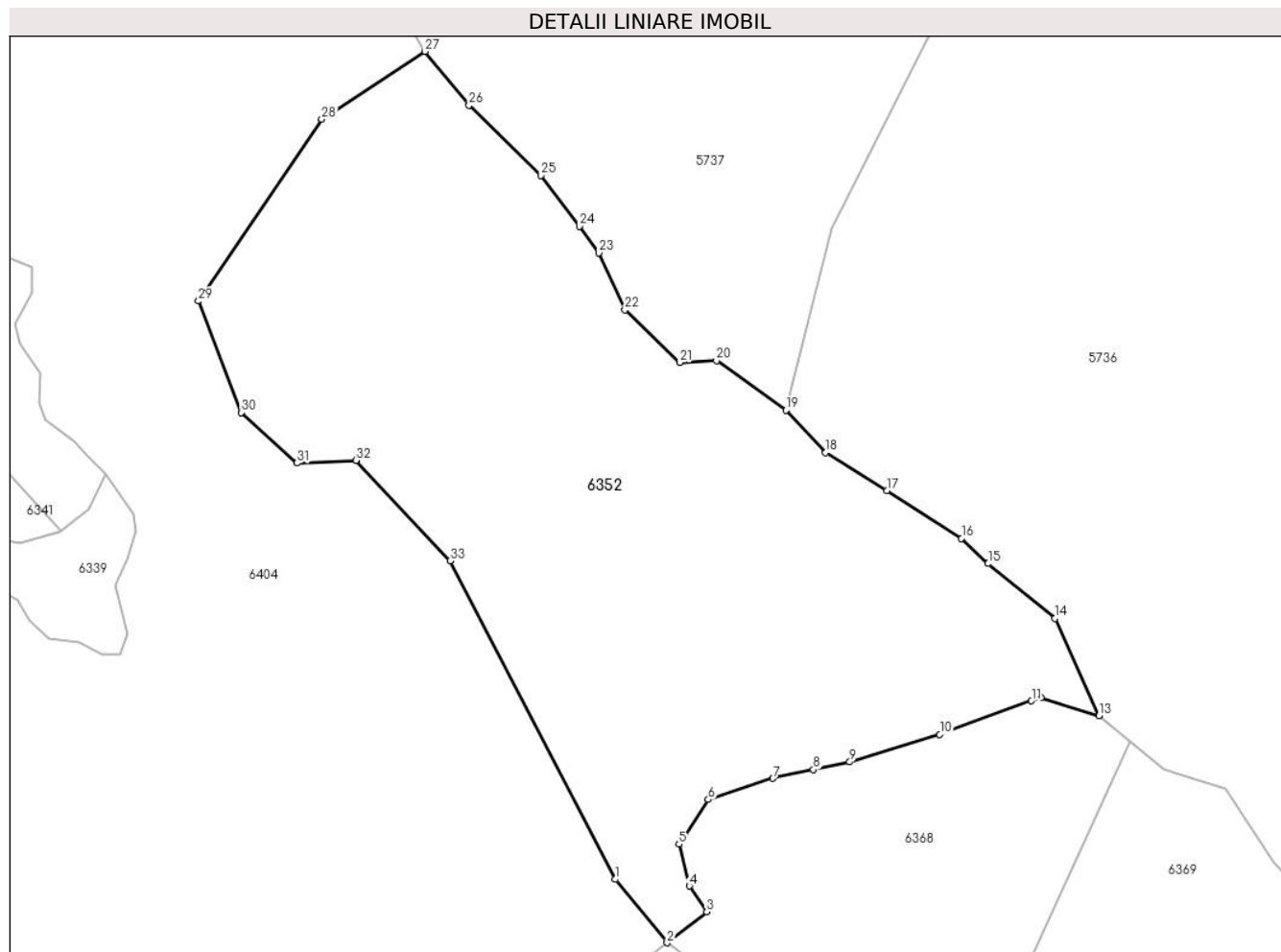
Inscrieri privind dezmembramintele dreptului de proprietate, drepturi reale de garanție și sarcini	Referințe
NU SUNT	

Anexa Nr. 1 La Partea I

Teren

Nr cadastral	Suprafața (mp)*	Observații / Referințe
	132.579	

* Suprafața este determinată în planul de proiecție Stereo 70.



Date referitoare la teren

Crt	Categorie folosință	Intra vilan	Suprafața (mp)	Tarla	Parcelă	Nr. topo	Observații / Referințe
1	padure	NU	132.579	-	-	-	

Lungime Segmente

1) Valorile lungimilor segmentelor sunt obținute din proiecție în plan.

Punct început	X / Y	Punct sfârșit	X / Y	Lungime segment (** (m)
1	588.621,935 638.324,418	2	588.655,64 638.283,245	53.209
3	588.681,407 638.303,401	4	588.670,117 638.320,062	20.126
5	588.663,349 638.347,242	6	588.682,365 638.376,366	34.782
7	588.724,508 638.390,046	8	588.750,782 638.395,643	26.864
9	588.774,469 638.400,689	10	588.832,992 638.418,6	61.202

Punct început	X / Y	Punct sfârșit	X / Y	Lungime segment (** (m)
2	588.655,64 638.283,245	3	588.681,407 638.303,401	32.714
4	588.670,117 638.320,062	5	588.663,349 638.347,242	28.01
6	588.682,365 638.376,366	7	588.724,508 638.390,046	44.308
8	588.750,782 638.395,643	9	588.774,469 638.400,689	24.219
10	588.832,992 638.418,6	11	588.892,678 638.440,293	63.506

Punct început	X / Y	Punct sfârșit	X / Y	Lungime segment (** (m)
11	588.892,678 638.440,293	12	588.898,703 638.442,442	6.397
13	588.936,448 638.430,652	14	588.907,955 638.493,945	69.411
15	588.864,414 638.529,505	16	588.847,081 638.545,824	23.806
17	588.798,596 638.576,946	18	588.758,718 638.601,529	46.846
19	588.732,917 638.629,072	20	588.687,756 638.661,263	55.46
21	588.663,791 638.660,158	22	588.628,167 638.694,335	49.367
23	588.611,136 638.731,402	24	588.598,519 638.748,522	21.267
25	588.573,722 638.781,498	26	588.526,809 638.827,237	65.52
27	588.498,167 638.862,151	28	588.431,142 638.818,112	80.198
29	588.350,907 638.700,01	30	588.378,704 638.627,662	77.504
31	588.414,993 638.594,758	32	588.453,269 638.596,563	38.319
33	588.514,501 638.531,242	1	588.621,935 638.324,418	233.063

Punct început	X / Y	Punct sfârșit	X / Y	Lungime segment (** (m)
12	588.898,703 638.442,442	13	588.936,448 638.430,652	39.544
14	588.907,955 638.493,945	15	588.864,414 638.529,505	56.217
16	588.847,081 638.545,824	17	588.798,596 638.576,946	57.614
18	588.758,718 638.601,529	19	588.732,917 638.629,072	37.74
20	588.687,756 638.661,263	21	588.663,791 638.660,158	23.99
22	588.628,167 638.694,335	23	588.611,136 638.731,402	40.792
24	588.598,519 638.748,522	25	588.573,722 638.781,498	41.259
26	588.526,809 638.827,237	27	588.498,167 638.862,151	45.159
28	588.431,142 638.818,112	29	588.350,907 638.700,01	142.779
30	588.378,704 638.627,662	31	588.414,993 638.594,758	48.985
32	588.453,269 638.596,563	33	588.514,501 638.531,242	89.533

** Lungimile segmentelor sunt determinate în planul de proiecție Stereo 70 și sunt rotunjite la 1 milimetru.

*** Distanța dintre puncte este formată din segmente cumulate ce sunt mai mici decât valoarea 1 milimetru.

**DATE DESPRE IMOBILUL NR. 6353**

Oficiul de Cadastru și Publicitate Imobiliară NEAMT
Biroul de Cadastru și Publicitate Imobiliară Targu-Neamt

A. Partea I. Descrierea imobilului

TEREN Extravilan

Adresa: Jud. Neamt, punct 'Dealul Procov'

Nr. Crt	Nr cadastral Nr. topografic	Suprafața* (mp)	Observații / Referințe
A1	51619	10.953	Sector cadastral:18 Teren neimprejmuit; Imobil repositionat in urma lucrarilor de inregistrare sistematica.

B. Partea II. Proprietari și acte

Inscrieri privitoare la dreptul de proprietate și alte drepturi reale		Referințe
1877 / 29/01/2016		
Act Notarial nr. 155 - contract de vanzare, din 28/01/2016 emis de NP Andronache Laura;		
B1	Intabulare, drept de PROPRIETATE, dobandit prin Conventie, cota actuala 1/1, cota initiala 1/1 1) ARON GHEORGHE 2) ARON MARIA, - soti	A1

C. Partea III. SARCINI .

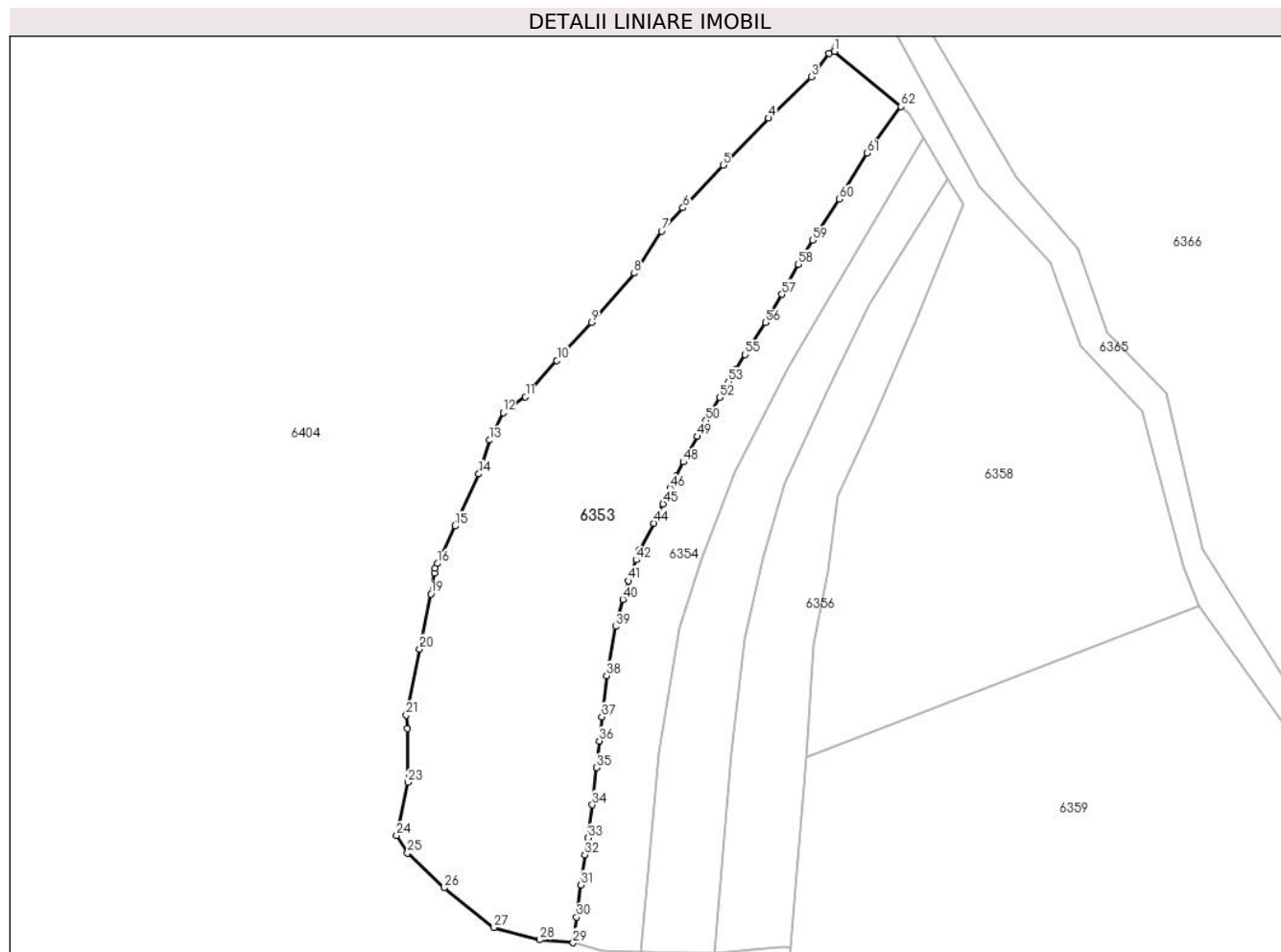
Inscrieri privind dezmembramintele dreptului de proprietate, drepturi reale de garanție și sarcini	Referințe
NU SUNT	

Anexa Nr. 1 La Partea I

Teren

Nr cadastral	Suprafața (mp)*	Observații / Referințe
51619	10.953	Imobil repositionat in urma lucrarilor de inregistrare sistematica.

* Suprafața este determinată in planul de proiecție Stereo 70.



Date referitoare la teren

Crt	Categorie folosință	Intravilan	Suprafața (mp)	Tarla	Parcelă	Nr. topo	Observații / Referințe
1	faneata	NU	10.953	-	-	-	

Lungime Segmente

1) Valorile lungimilor segmentelor sunt obținute din proiecție în plan.

Punct început	X / Y	Punct sfârșit	X / Y	Lungime segment	Punct început	X / Y	Punct sfârșit	X / Y	Lungime segment	Punct început	X / Y	Punct sfârșit	X / Y	Lungime segment
1	588.370,342 637.884,564	2	588.368,885 637.884,084	1.534	2	588.368,885 637.884,084	3	588.364,078 637.877,662	8.022	3	588.364,078 637.877,662	4	588.352,493 637.866,471	16.107
4	588.352,493 637.866,471	5	588.340,25 637.853,639	17.736	5	588.340,25 637.853,639	6	588.329,232 637.842,087	15.964	6	588.329,232 637.842,087	7	588.323,437 637.835,736	8.598
7	588.323,437 637.835,736	8	588.315,962 637.824,331	13.636	8	588.315,962 637.824,331	9	588.304,367 637.810,972	17.689	9	588.304,367 637.810,972	10	588.294,942 637.800,627	13.995
10	588.294,942 637.800,627	11	588.286,38 637.790,805	13.03	11	588.286,38 637.790,805	12	588.280,342 637.786,444	7.448	12	588.280,342 637.786,444	13	588.276,566 637.778,993	8.353
13	588.276,566 637.778,993	14	588.273,673 637.769,839	9.6	14	588.273,673 637.769,839	15	588.267,269 637.755,718	15.505	15	588.267,269 637.755,718	16	588.262,492 637.745,501	11.279
16	588.262,492 637.745,501	17	588.261,895 637.744,223	1.411	17	588.261,895 637.744,223	18	588.261,681 637.742,921	1.319	18	588.261,681 637.742,921	19	588.260,747 637.737,226	5.771

Punct început	X / Y	Punct sfârșit	X / Y	Lungime segment	Punct început	X / Y	Punct sfârșit	X / Y	Lungime segment	Punct început	X / Y	Punct sfârșit	X / Y	Lungime segment
19	588.260,747 637.737,226	20	588.257,668 637.722,306	15.234	20	588.257,668 637.722,306	21	588.254,023 637.704,312	18.359	21	588.254,023 637.704,312	22	588.254,316 637.700,648	3.676
22	588.254,316 637.700,648	23	588.254,471 637.686,118	14.531	23	588.254,471 637.686,118	24	588.251,38 637.671,624	14.82	24	588.251,38 637.671,624	25	588.254,362 637.666,894	5.592
25	588.254,362 637.666,894	26	588.264,363 637.657,465	13.745	26	588.264,363 637.657,465	27	588.277,839 637.646,679	17.261	27	588.277,839 637.646,679	28	588.290,339 637.643,324	12.942
28	588.290,339 637.643,324	29	588.299,359 637.642,539	9.054	29	588.299,359 637.642,539	30	588.300,342 637.649,498	7.028	30	588.300,342 637.649,498	31	588.301,481 637.658,236	8.812
31	588.301,481 637.658,236	32	588.302,573 637.666,419	8.256	32	588.302,573 637.666,419	33	588.303,466 637.670,977	4.645	33	588.303,466 637.670,977	34	588.304,573 637.679,985	9.076
34	588.304,573 637.679,985	35	588.305,641 637.690,05	10.122	35	588.305,641 637.690,05	36	588.306,505 637.697,352	7.353	36	588.306,505 637.697,352	37	588.307,174 637.703,889	6.571
37	588.307,174 637.703,889	38	588.308,47 637.715,084	11.27	38	588.308,47 637.715,084	39	588.310,877 637.728,407	13.539	39	588.310,877 637.728,407	40	588.312,913 637.735,783	7.652
40	588.312,913 637.735,783	41	588.314,471 637.740,776	5.23	41	588.314,471 637.740,776	42	588.316,511 637.746,47	6.048	42	588.316,511 637.746,47	43	588.317,436 637.749,254	2.934
43	588.317,436 637.749,254	44	588.321,32 637.756,454	8.181	44	588.321,32 637.756,454	45	588.323,813 637.761,709	5.816	45	588.323,813 637.761,709	46	588.325,738 637.766,015	4.717
46	588.325,738 637.766,015	47	588.327,298 637.769,25	3.591	47	588.327,298 637.769,25	48	588.329,263 637.773,111	4.332	48	588.329,263 637.773,111	49	588.333,068 637.780,009	7.878
49	588.333,068 637.780,009	50	588.335,493 637.784,342	4.965	50	588.335,493 637.784,342	51	588.337,099 637.787,042	3.142	51	588.337,099 637.787,042	52	588.339,179 637.790,563	4.089
52	588.339,179 637.790,563	53	588.341,603 637.794,859	4.933	53	588.341,603 637.794,859	54	588.343,562 637.798,266	3.93	54	588.343,562 637.798,266	55	588.346,123 637.802,217	4.708
55	588.346,123 637.802,217	56	588.351,603 637.810,951	10.311	56	588.351,603 637.810,951	57	588.356,088 637.818,604	8.87	57	588.356,088 637.818,604	58	588.360,619 637.826,743	9.315
58	588.360,619 637.826,743	59	588.364,459 637.833,264	7.568	59	588.364,459 637.833,264	60	588.371,668 637.844,442	13.301	60	588.371,668 637.844,442	61	588.379,196 637.856,927	14.579
61	588.379,196 637.856,927	62	588.388,425 637.869,617	15.691	62	588.388,425 637.869,617	1	588.370,342 637.884,564	23.461					

** Lungimile segmentelor sunt determinate în planul de proiecție Stereo 70 și sunt rotunjite la 1 milimetru.

*** Distanța dintre puncte este formată din segmente cumulate ce sunt mai mici decât valoarea 1 milimetru.

**DATE DESPRE IMOBILUL NR. 6354**

Oficiul de Cadastru și Publicitate Imobiliară NEAMT
Biroul de Cadastru și Publicitate Imobiliară Targu-Neamt

A. Partea I. Descrierea imobilului

TEREN Extravilan

Adresa: Jud. Neamt

Nr. Crt	Nr cadastral Nr. topografic	Suprafața* (mp)	Observații / Referințe
A1		3.560	Sector cadastral:18 Teren neimprejmuit;

B. Partea II. Proprietari și acte

Inscrieri privitoare la dreptul de proprietate și alte drepturi reale		Referințe
/		
Act Administrativ nr. 15617, din 17/11/2022 emis de PRIMARIA COMUNEI PIPIRIG;		
B1	Inscrierea posesiei, drept de PROPRIETATE, dobandit prin Lege, cota actuala 1/1, cota initiala 1/1 1) DOBRICA FLORIN 2) DOBRICA ANA	A1

C. Partea III. SARCINI .

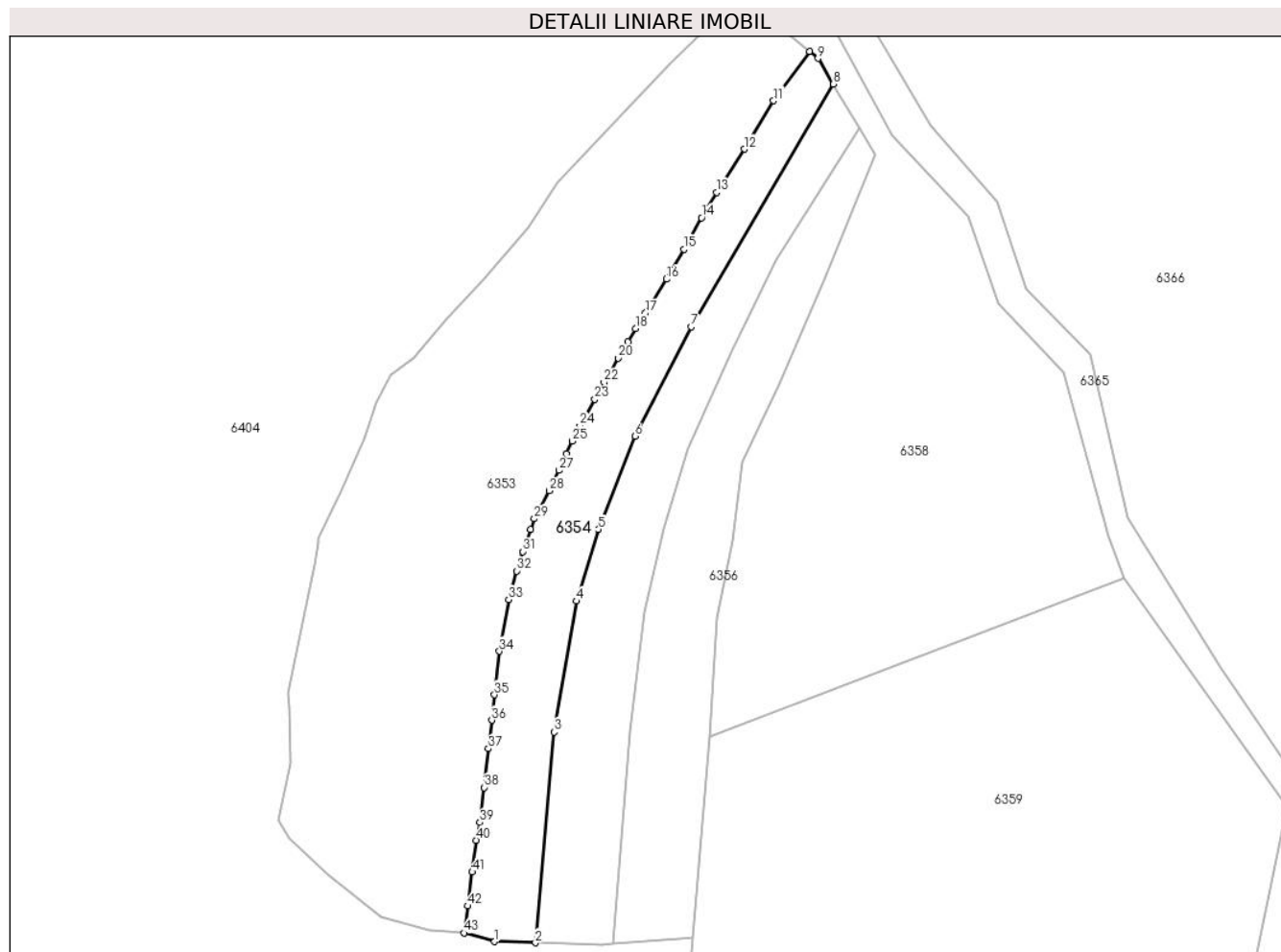
Inscrieri privind dezmembramintele dreptului de proprietate, drepturi reale de garanție și sarcini	Referințe
NU SUNT	

Anexa Nr. 1 La Partea I

Teren

Nr cadastral	Suprafața (mp)*	Observații / Referințe
	3.560	

* Suprafața este determinată în planul de proiecție Stereo 70.



Date referitoare la teren

Crt	Categorie folosință	Intravilan	Suprafața (mp)	Tarla	Parcelă	Nr. topo	Observații / Referințe
1	faneata	NU	3.560	-	-	-	

Lungime Segmente

1) Valorile lungimilor segmentelor sunt obținute din proiecție în plan.

Punct început	X / Y	Punct sfârșit	X / Y	Lungime segment	Punct început	X / Y	Punct sfârșit	X / Y	Lungime segment	Punct început	X / Y	Punct sfârșit	X / Y	Lungime segment
1	588.307,233 637.640,3	2	588.317,773 637.640,011	10.54 4	2	588.317,773 637.640,011	3	588.322,587 637.694,271	54.47 3	3	588.322,587 637.694,271	4	588.328,377 637.728,025	34.24 7
4	588.328,377 637.728,025	5	588.334,031 637.746,501	19.32 2	5	588.334,031 637.746,501	6	588.343,406 637.770,549	25.81 1	6	588.343,406 637.770,549	7	588.357,974 637.798,687	31.68 6
7	588.357,974 637.798,687	8	588.394,588 637.861,188	72.43 6	8	588.394,588 637.861,188	9	588.390,623 637.867,801	7.711	9	588.390,623 637.867,801	10	588.388,425 637.869,617	2.851
10	588.388,425 637.869,617	11	588.379,196 637.856,927	15.69 1	11	588.379,196 637.856,927	12	588.371,668 637.844,442	14.57 9	12	588.371,668 637.844,442	13	588.364,459 637.833,264	13.30 1
13	588.364,459 637.833,264	14	588.360,619 637.826,743	7.568	14	588.360,619 637.826,743	15	588.356,088 637.818,604	9.315	15	588.356,088 637.818,604	16	588.351,603 637.810,951	8.87
16	588.351,603 637.810,951	17	588.346,123 637.802,217	10.31 1	17	588.346,123 637.802,217	18	588.343,562 637.798,266	4.708	18	588.343,562 637.798,266	19	588.341,603 637.794,859	3.93

Punct început	X / Y	Punct sfârșit	X / Y	Lungime segment	Punct început	X / Y	Punct sfârșit	X / Y	Lungime segment	Punct început	X / Y	Punct sfârșit	X / Y	Lungime segment
19	588.341,603 637.794,859	20	588.339,179 637.790,563	4.933	20	588.339,179 637.790,563	21	588.337,099 637.787,042	4.089	21	588.337,099 637.787,042	22	588.335,493 637.784,342	3.142
22	588.335,493 637.784,342	23	588.333,068 637.780,009	4.965	23	588.333,068 637.780,009	24	588.329,263 637.773,111	7.878	24	588.329,263 637.773,111	25	588.327,298 637.769,25	4.332
25	588.327,298 637.769,25	26	588.325,738 637.766,015	3.591	26	588.325,738 637.766,015	27	588.323,813 637.761,709	4.717	27	588.323,813 637.761,709	28	588.321,32 637.756,454	5.816
28	588.321,32 637.756,454	29	588.317,436 637.749,254	8.181	29	588.317,436 637.749,254	30	588.316,511 637.746,47	2.934	30	588.316,511 637.746,47	31	588.314,471 637.740,776	6.048
31	588.314,471 637.740,776	32	588.312,913 637.735,783	5.23	32	588.312,913 637.735,783	33	588.310,877 637.728,407	7.652	33	588.310,877 637.728,407	34	588.308,47 637.715,084	13.539
34	588.308,47 637.715,084	35	588.307,174 637.703,889	11.27	35	588.307,174 637.703,889	36	588.306,505 637.697,352	6.571	36	588.306,505 637.697,352	37	588.305,641 637.690,05	7.353
37	588.305,641 637.690,05	38	588.304,573 637.679,985	10.122	38	588.304,573 637.679,985	39	588.303,466 637.670,977	9.076	39	588.303,466 637.670,977	40	588.302,573 637.666,419	4.645
40	588.302,573 637.666,419	41	588.301,481 637.658,236	8.256	41	588.301,481 637.658,236	42	588.300,342 637.649,498	8.812	42	588.300,342 637.649,498	43	588.299,359 637.642,539	7.028
43	588.299,359 637.642,539	1	588.307,233 637.640,3	8.186										

** Lungimile segmentelor sunt determinate în planul de proiecție Stereo 70 și sunt rotunjite la 1 milimetru.

*** Distanța dintre puncte este formată din segmente cumulate ce sunt mai mici decât valoarea 1 milimetru.

**DATE DESPRE IMOBILUL NR. 6355**

Oficiul de Cadastru și Publicitate Imobiliară NEAMT
Biroul de Cadastru și Publicitate Imobiliară Targu-Neamt

A. Partea I. Descrierea imobilului

TEREN Extravilan

Adresa: Jud. Neamt

Nr. Crt	Nr cadastral Nr. topografic	Suprafața* (mp)	Observații / Referințe
A1		3.543	Sector cadastral:18 Teren neimprejmuit;

B. Partea II. Proprietari și acte

Inscrieri privitoare la dreptul de proprietate și alte drepturi reale		Referințe
/		
Act Administrativ nr. 15613, din 17/11/2022 emis de PRIMARIA COMUNEI PIPIRIG;		
B1	Inscrierea posesiei, drept de PROPRIETATE, dobandit prin Lege, cota actuala 1/1, cota initiala 1/1 1) FIREA ELENA 2) FIREA GHEORGHE	A1

C. Partea III. SARCINI .

Inscrieri privind dezmembramintele dreptului de proprietate, drepturi reale de garanție și sarcini	Referințe
NU SUNT	

Anexa Nr. 1 La Partea I

Teren

Nr cadastral	Suprafața (mp)*	Observații / Referințe
	3.543	

* Suprafața este determinată în planul de proiecție Stereo 70.



Date referitoare la teren

Crt	Categorie folosință	Intra vilan	Suprafața (mp)	Tarla	Parcelă	Nr. topo	Observații / Referințe
1	faneata	NU	3.543	-	-	-	

Lungime Segmente

1) Valorile lungimilor segmentelor sunt obținute din proiecție în plan.

Punct început	X / Y	Punct sfârșit	X / Y	Lungime segment (** (m)
1	588.322,587 637.694,271	2	588.317,773 637.640,011	54.473
2	588.317,773 637.640,011	3	588.334,975 637.639,539	17.208
3	588.334,975 637.639,539	4	588.337,84 637.639,774	2.875
4	588.337,84 637.639,774	5	588.342,245 637.694,308	54.712
5	588.342,245 637.694,308	6	588.345,987 637.725,188	31.106

Punct început	X / Y	Punct sfârşit	X / Y	Lungime segment (** (m)
6	588.345,987 637.725,188	7	588.350,907 637.746,763	22.129
7	588.350,907 637.746,763	8	588.356,952 637.767,138	21.253
8	588.356,952 637.767,138	9	588.368,243 637.792,139	27.432
9	588.368,243 637.792,139	10	588.379,906 637.815,766	26.349
10	588.379,906 637.815,766	11	588.401,335 637.849,938	40.335
11	588.401,335 637.849,938	12	588.394,588 637.861,188	13.118
12	588.394,588 637.861,188	13	588.357,974 637.798,687	72.436
13	588.357,974 637.798,687	14	588.343,406 637.770,549	31.686
14	588.343,406 637.770,549	15	588.334,031 637.746,501	25.811
15	588.334,031 637.746,501	16	588.328,377 637.728,025	19.322
16	588.328,377 637.728,025	1	588.322,587 637.694,271	34.247

** Lungimile segmentelor sunt determinate în planul de proiecție Stereo 70 și sunt rotunjite la 1 milimetru.

*** Distanța dintre puncte este formată din segmente cumulate ce sunt mai mici decât valoarea 1 milimetru.

**DATE DESPRE IMOBILUL NR. 6356**

Oficiul de Cadastru și Publicitate Imobiliară NEAMT
Biroul de Cadastru și Publicitate Imobiliară Targu-Neamt

A. Partea I. Descrierea imobilului

TEREN Extravilan

Adresa: Jud. Neamt

Nr. Crt	Nr cadastral Nr. topografic	Suprafața* (mp)	Observații / Referințe
A1		3.543	Sector cadastral:18 Teren neimprejmuit;

B. Partea II. Proprietari și acte

Inscrieri privitoare la dreptul de proprietate și alte drepturi reale		Referințe
/		
Act Administrativ nr. 15793, din 18/11/2022 emis de PRIMARIA COMUNEI PIPIRIG;		
B1	Inscrierea posesiei, drept de PROPRIETATE, dobandit prin Lege, cota actuala 1/1, cota initiala 1/1 1) BALMUȘ MARIA	A1

C. Partea III. SARCINI .

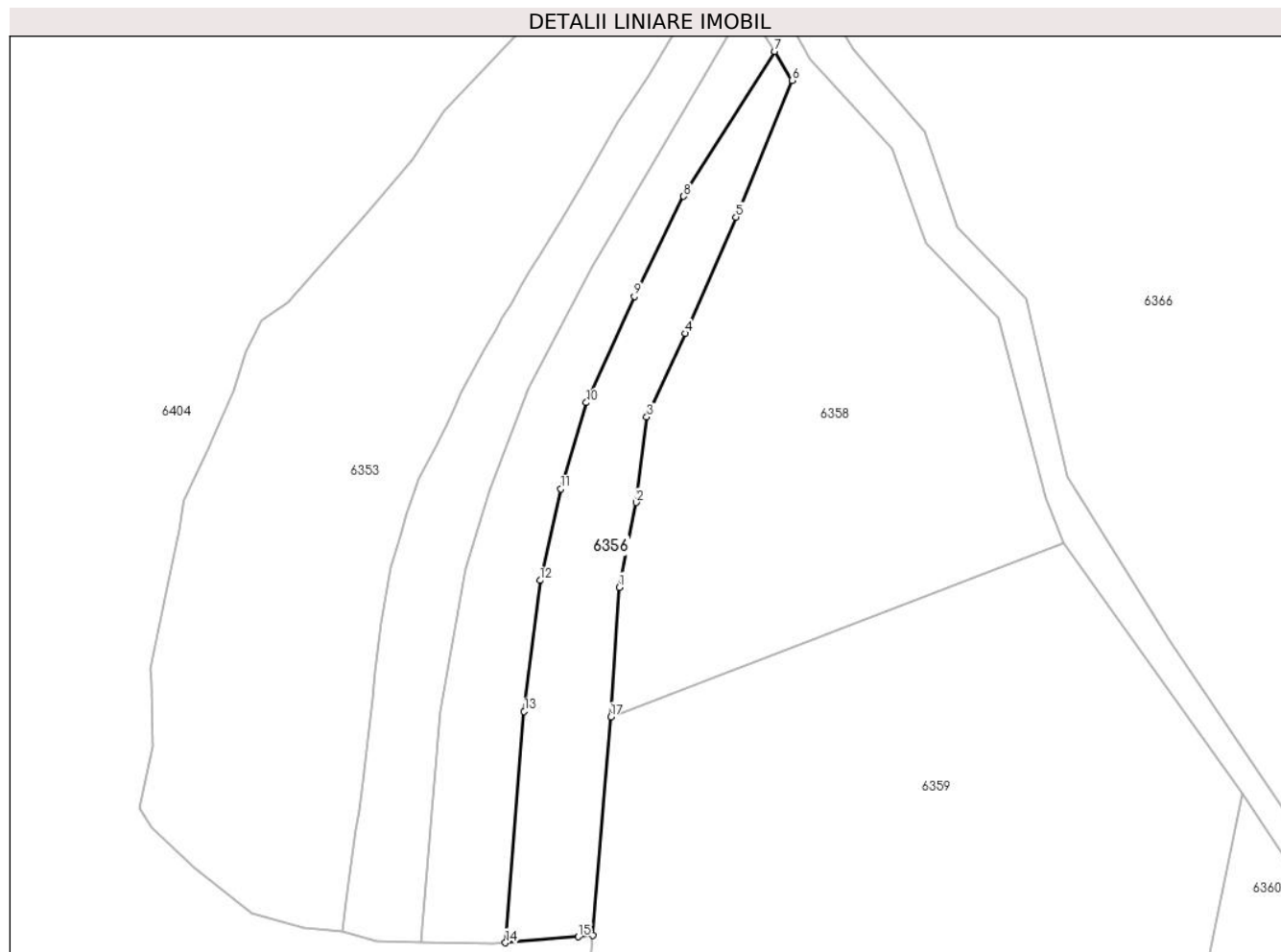
Inscrieri privind dezmembramintele dreptului de proprietate, drepturi reale de garanție și sarcini	Referințe
NU SUNT	

Anexa Nr. 1 La Partea I

Teren

Nr cadastral	Suprafața (mp)*	Observații / Referințe
	3.543	

* Suprafața este determinată în planul de proiecție Stereo 70.



Date referitoare la teren

Crt	Categorie folosință	Intra vilan	Suprafața (mp)	Tarla	Parcelă	Nr. topo	Observații / Referințe
1	faneata	NU	3.543	-	-	-	

Lungime Segmente

1) Valorile lungimilor segmentelor sunt obținute din proiecție în plan.

Punct început	X / Y	Punct sfârșit	X / Y	Lungime segment (** (m)
1	588.364,677 637.723,591	2	588.368,656 637.743,588	20.389
2	588.368,656 637.743,588	3	588.371,209 637.763,762	20.335
3	588.371,209 637.763,762	4	588.380,331 637.783,429	21.68
4	588.380,331 637.783,429	5	588.392,222 637.810,88	29.916
5	588.392,222 637.810,88	6	588.405,449 637.843,077	34.808

Punct început	X / Y	Punct sfârșit	X / Y	Lungime segment (** (m)
6	588.405,449 637.843,077	7	588.401,335 637.849,938	8.0
7	588.401,335 637.849,938	8	588.379,906 637.815,766	40.335
8	588.379,906 637.815,766	9	588.368,243 637.792,139	26.349
9	588.368,243 637.792,139	10	588.356,952 637.767,138	27.432
10	588.356,952 637.767,138	11	588.350,907 637.746,763	21.253
11	588.350,907 637.746,763	12	588.345,987 637.725,188	22.129
12	588.345,987 637.725,188	13	588.342,245 637.694,308	31.106
13	588.342,245 637.694,308	14	588.337,84 637.639,774	54.712
14	588.337,84 637.639,774	15	588.355,062 637.641,186	17.28
15	588.355,062 637.641,186	16	588.358,461 637.641,464	3.41
16	588.358,461 637.641,464	17	588.362,673 637.693,038	51.746
17	588.362,673 637.693,038	1	588.364,677 637.723,591	30.619

** Lungimile segmentelor sunt determinate în planul de proiecție Stereo 70 și sunt rotunjite la 1 milimetru.

*** Distanța dintre puncte este formată din segmente cumulate ce sunt mai mici decât valoarea 1 milimetru.

**DATE DESPRE IMOBILUL NR. 6357**

Oficiul de Cadastru și Publicitate Imobiliară NEAMT
Biroul de Cadastru și Publicitate Imobiliară Targu-Neamt

A. Partea I. Descrierea imobilului

TEREN Extravilan

Adresa: Jud. Neamt

Nr. Crt	Nr cadastral Nr. topografic	Suprafața* (mp)	Observații / Referințe
A1		1.806	Sector cadastral:18 Teren neimprejmuit;

Construcții

Crt	Nr cadastral Nr. topografic	Adresa	Observații / Referințe
A1.1		Jud. Neamt	Nr. niveluri:1; S. construita la sol:89 mp; CL

B. Partea II. Proprietari și acte

Inscrieri privitoare la dreptul de proprietate și alte drepturi reale	Referințe
/	
Act Administrativ nr. 15794, din 18/11/2022 emis de PRIMARIA COMUNEI PIPIRIG;	
B1	Inscrierea posesiei, drept de PROPRIETATE, dobandit prin Lege, cota actuala 1/1, cota initiala 1/1 1) GĂMAN MARIA
Act Administrativ nr. 10826, din 17/08/2022 emis de PRIMARIA COMUNEI PIPIRIG;	
B2	Intabulare, drept de PROPRIETATE, dobandit prin Lege, cota actuala 1/1, cota initiala 1/1 1) GĂMAN MARIA

C. Partea III. SARCINI .

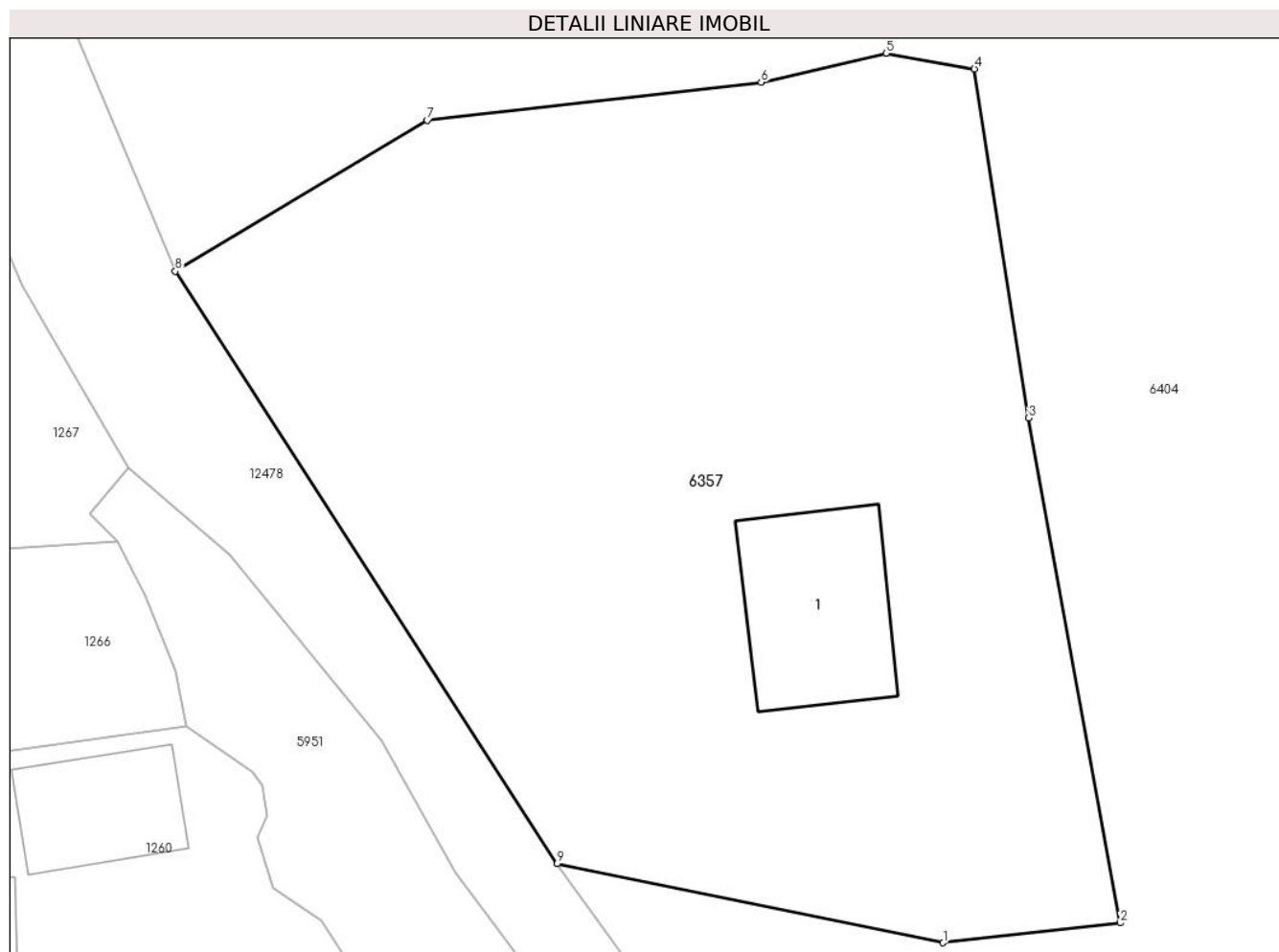
Inscrieri privind dezmembramintele dreptului de proprietate, drepturi reale de garanție și sarcini	Referințe
NU SUNT	

Anexa Nr. 1 La Partea I

Teren

Nr cadastral	Suprafața (mp)*	Observații / Referințe
	1.806	

* Suprafața este determinată în planul de proiecție Stereo 70.



Date referitoare la teren

Crt	Categorie folosință	Intravilan	Suprafața (mp)	Tarla	Parcelă	Nr. topo	Observații / Referințe
1	curți constructii	NU	200	-	-	-	
2	faneata	NU	1.606	-	-	-	

Date referitoare la construcții

Crt	Număr	Destinație construcție	Supraf. (mp)	Situație juridică	Observații / Referințe
A1.1		construcții de locuințe	89	Cu acte	Nr. niveluri:1; S. construita la sol:89 mp; CL

Lungime Segmente

1) Valorile lungimilor segmentelor sunt obținute din proiecție în plan.

Punct început	X / Y	Punct sfârșit	X / Y	Lungime segment (** (m)
1	588.072,513 637.433,877	2	588.082,567 637.435,0	10.117
2	588.082,567 637.435,0	3	588.077,373 637.463,692	29.158
3	588.077,373 637.463,692	4	588.074,293 637.483,534	20.08

Punct început	X / Y	Punct sfârșit	X / Y	Lungime segment (** (m)
4	588.074,293 637.483,534	5	588.069,257 637.484,42	5.113
5	588.069,257 637.484,42	6	588.062,17 637.482,771	7.276
6	588.062,17 637.482,771	7	588.043,179 637.480,604	19.114
7	588.043,179 637.480,604	8	588.028,854 637.472,025	16.697
8	588.028,854 637.472,025	9	588.050,562 637.438,363	40.055
9	588.050,562 637.438,363	1	588.072,513 637.433,877	22.405

** Lungimile segmentelor sunt determinate în planul de proiecție Stereo 70 și sunt rotunjite la 1 milimetru.

*** Distanța dintre puncte este formată din segmente cumulate ce sunt mai mici decât valoarea 1 milimetru.

**DATE DESPRE IMOBILUL NR. 6358**

Oficiul de Cadastru și Publicitate Imobiliară NEAMT
Biroul de Cadastru și Publicitate Imobiliară Targu-Neamt

A. Partea I. Descrierea imobilului

TEREN Extravilan

Adresa: Jud. Neamt

Nr. Crt	Nr cadastral Nr. topografic	Suprafața* (mp)	Observații / Referințe
A1		9.734	Sector cadastral:18 Teren neimprejmuit;

B. Partea II. Proprietari și acte

Inscrieri privitoare la dreptul de proprietate și alte drepturi reale		Referințe
/		
Act Administrativ nr. 1159, din 29/11/2012 emis de PRIMARIA COMUNEI PIPIRIG;		
B1	Inscrierea posesiei, drept de PROPRIETATE, dobandit prin Lege, cota actuala 1/1, cota initiala 1/1 1) PELIN NECULAI 2) PELIN DUMITRU	A1

C. Partea III. SARCINI .

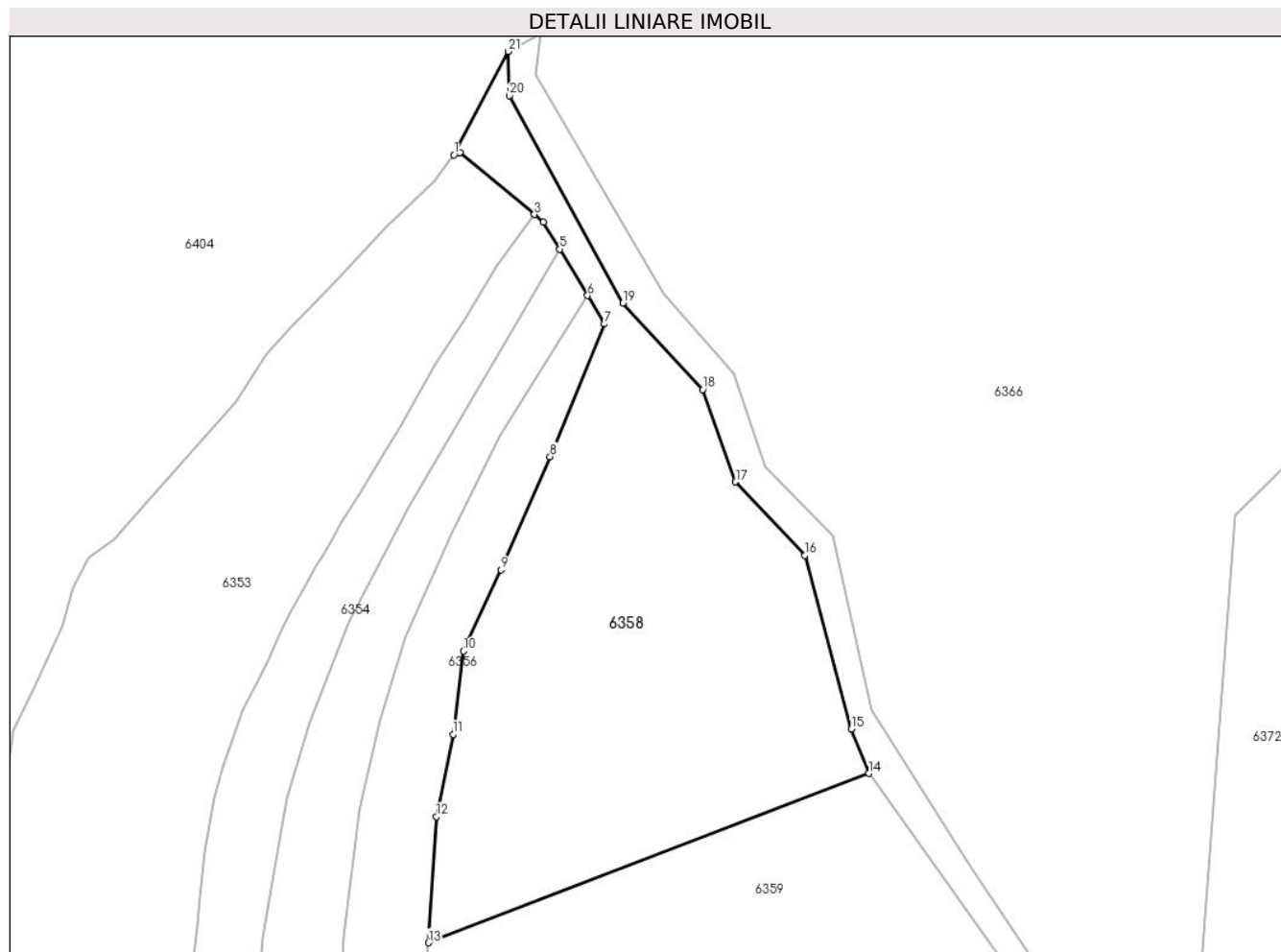
Inscrieri privind dezmembramintele dreptului de proprietate, drepturi reale de garanție și sarcini	Referințe
NU SUNT	

Anexa Nr. 1 La Partea I

Teren

Nr cadastral	Suprafața (mp)*	Observații / Referințe
	9.734	

* Suprafața este determinată în planul de proiecție Stereo 70.



Date referitoare la teren

Crt	Categorie folosință	Intra vilan	Suprafața (mp)	Tarla	Parcelă	Nr. topo	Observații / Referințe
1	padure	NU	9.734	-	-	-	

Lungime Segmente

1) Valorile lungimilor segmentelor sunt obținute din proiecție în plan.

Punct început	X / Y	Punct sfârșit	X / Y	Lungime segment (** (m)
1	588.368,885 637.884,084	2	588.370,342 637.884,564	1.534
3	588.388,425 637.869,617	4	588.390,623 637.867,801	2.851
5	588.394,588 637.861,188	6	588.401,335 637.849,938	13.118
7	588.405,449 637.843,077	8	588.392,222 637.810,88	34.808
9	588.380,331 637.783,429	10	588.371,209 637.763,762	21.68

Punct început	X / Y	Punct sfârșit	X / Y	Lungime segment (** (m)
2	588.370,342 637.884,564	3	588.388,425 637.869,617	23.461
4	588.390,623 637.867,801	5	588.394,588 637.861,188	7.711
6	588.401,335 637.849,938	7	588.405,449 637.843,077	8.0
8	588.392,222 637.810,88	9	588.380,331 637.783,429	29.916
10	588.371,209 637.763,762	11	588.368,656 637.743,588	20.335

Punct început	X / Y	Punct sfârșit	X / Y	Lungime segment (** (m)
11	588.368,656 637.743,588	12	588.364,677 637.723,591	20.389
13	588.362,673 637.693,038	14	588.469,635 637.734,068	114.561
15	588.465,372 637.744,847	16	588.454,065 637.786,973	43.617
17	588.437,233 637.804,781	18	588.429,241 637.827,154	23.758
19	588.409,851 637.848,095	20	588.382,317 637.898,471	57.41
21	588.382,092 637.909,142	1	588.368,885 637.884,084	28.325

Punct început	X / Y	Punct sfârșit	X / Y	Lungime segment (** (m)
12	588.364,677 637.723,591	13	588.362,673 637.693,038	30.619
14	588.469,635 637.734,068	15	588.465,372 637.744,847	11.591
16	588.454,065 637.786,973	17	588.437,233 637.804,781	24.504
18	588.429,241 637.827,154	19	588.409,851 637.848,095	28.539
20	588.382,317 637.898,471	21	588.382,092 637.909,142	10.673

** Lungimile segmentelor sunt determinate în planul de proiecție Stereo 70 și sunt rotunjite la 1 milimetru.

*** Distanța dintre puncte este formată din segmente cumulate ce sunt mai mici decât valoarea 1 milimetru.

**DATE DESPRE IMOBILUL NR. 6359**

Oficiul de Cadastru și Publicitate Imobiliară NEAMT
Biroul de Cadastru și Publicitate Imobiliară Targu-Neamt

A. Partea I. Descrierea imobilului

TEREN Extravilan

Adresa: Jud. Neamt, O.S. Pipirig, U.P. I Domesnic, u.a. 110

Nr. Crt	Nr cadastral Nr. topografic	Suprafața* (mp)	Observații / Referințe
A1	52944	49.600	Sector cadastral:18 Teren neimprejmuit; Imobil repositionat in urma lucrarilor de inregistrare sistematica.

B. Partea II. Proprietari și acte

Inscrieri privitoare la dreptul de proprietate și alte drepturi reale		Referințe
32475 / 16/12/2019		
Act Administrativ nr. Titlu de proprietate nr. 20872, din 08/10/2019 emis de CJPSDPAT NEAMT;		
B1	Intabulare, drept de PROPRIETATE, dobandit prin Reconstituire, cota actuala 1/1, cota initiala 1/1 1) ȚĂDIR VASILE	A1

C. Partea III. SARCINI .

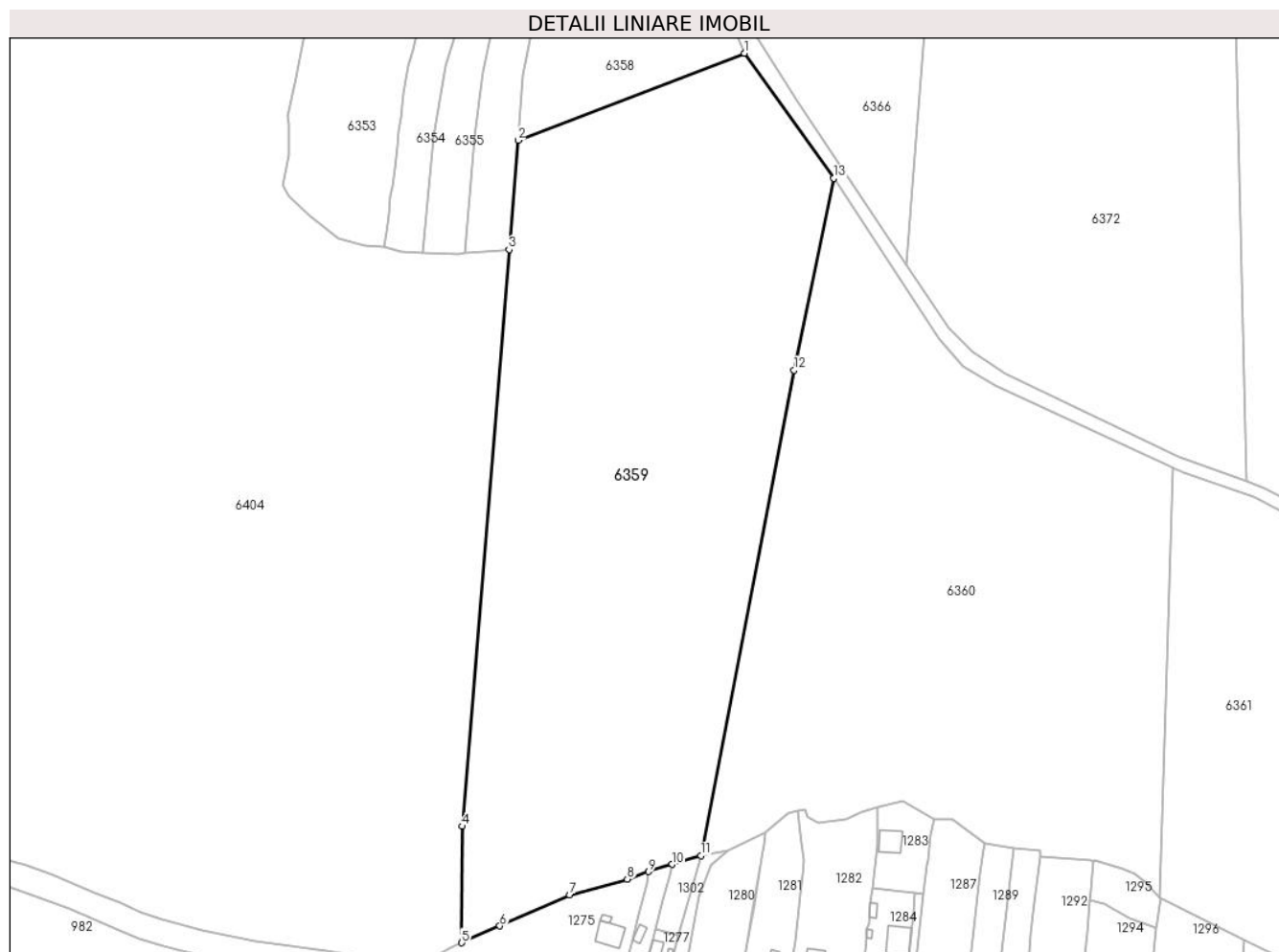
Inscrieri privind dezmembramintele dreptului de proprietate, drepturi reale de garanție și sarcini	Referințe
NU SUNT	

Anexa Nr. 1 La Partea I

Teren

Nr cadastral	Suprafața (mp)*	Observații / Referințe
52944	49.600	Imobil repositionat in urma lucrarilor de inregistrare sistematica.

* Suprafața este determinată în planul de proiecție Stereo 70.



Date referitoare la teren

Crt	Categorie folosință	Intravilan	Suprafața (mp)	Tarla	Parcelă	Nr. topo	Observații / Referințe
1	padure	NU	11.498	-	-	-	PVPP 1161 din 29.11.2012, extravilan com. Pipirig, Jud. Neamt, O.S. Pipirig, U.P. I Domesnic, u.a. 110C%
2	padure	NU	36.820	-	-	-	PVPP 1161 din 29.11.2012, extravilan com. Pipirig, Jud. Neamt, O.S. Pipirig, U.P. I Domesnic, u.a. 110B%
3	padure	NU	1.282	-	-	-	PVPP 1161 din 29.11.2012, extravilan com. Pipirig, Jud. Neamt, O.S. Pipirig, U.P. I Domesnic, u.a. 110A%

Lungime Segmente

1) Valorile lungimilor segmentelor sunt obținute din proiecție în plan.

Punct început	X / Y	Punct sfârșit	X / Y	Lungime segment (** (m)
1	588.469,635 637.734,068	2	588.362,673 637.693,038	114.561
2	588.362,673 637.693,038	3	588.358,461 637.641,464	51.746

Punct început	X / Y	Punct sfârşit	X / Y	Lungime segment (** (m)
3	588.358,461 637.641,464	4	588.336,229 637.369,214	273.156
4	588.336,229 637.369,214	5	588.336,087 637.314,263	54.951
5	588.336,087 637.314,263	6	588.354,075 637.322,222	19.67
6	588.354,075 637.322,222	7	588.387,159 637.336,729	36.125
7	588.387,159 637.336,729	8	588.414,254 637.344,338	28.143
8	588.414,254 637.344,338	9	588.424,364 637.347,827	10.695
9	588.424,364 637.347,827	10	588.435,491 637.351,242	11.639
10	588.435,491 637.351,242	11	588.448,987 637.355,383	14.117
11	588.448,987 637.355,383	12	588.493,073 637.584,493	233.313
12	588.493,073 637.584,493	13	588.511,731 637.675,089	92.497
13	588.511,731 637.675,089	1	588.469,635 637.734,068	72.461

** Lungimile segmentelor sunt determinate în planul de proiecție Stereo 70 și sunt rotunjite la 1 milimetru.

*** Distanța dintre puncte este formată din segmente cumulate ce sunt mai mici decât valoarea 1 milimetru.

**DATE DESPRE IMOBILUL NR. 6360**

Oficiul de Cadastru și Publicitate Imobiliară NEAMT
Biroul de Cadastru și Publicitate Imobiliară Targu-Neamt

A. Partea I. Descrierea imobilului

TEREN Extravilan

Adresa: Jud. Neamt, O.S. Pipirig, U.P. I Domesnic, u.a. 110

Nr. Crt	Nr cadastral Nr. topografic	Suprafața* (mp)	Observații / Referințe
A1	52947	45.000	Sector cadastral:18 Teren neimprejmuț; Imobil repositionat in urma lucrarilor de inregistrare sistematica.

B. Partea II. Proprietari și acte

Inscrieri privitoare la dreptul de proprietate și alte drepturi reale		Referințe
12714 / 14/05/2019		
Act Administrativ nr. 20358 - titlu de proprietate, din 18/03/2019 emis de CJPSDPAT NEAMT;		
B1	Intabulare, drept de PROPRIETATE, dobandit prin Reconstituire, cota actuala 5/6, cota initiala 1/1 1) LĂCĂTUȘU DUMITRU 2) APETRE EVA 3) LĂCĂTUȘU DUMITRU 4) OGLINZANU VARVARA 5) LĂCĂTUȘU DĂNUȚ	A1
13751 / 25/05/2022		
Act Notarial nr. CERTIFICAT DE MOSTENITOR nr. 125, din 24/05/2022 emis de BIN Teodorescu Mihaela;		
B3	Intabulare, drept de PROPRIETATE, cu titlu de drept de MOȘTENIRE după defunctul LĂCĂTUȘU VASILE, dobandit prin Succesiune, cota actuala 1/24, cota initiala 1/24 1) LĂCĂTUȘU FĂNEL	A1
B4	Intabulare, drept de PROPRIETATE, cu titlu de drept de MOȘTENIRE după defunctul LĂCĂTUȘU VASILE, dobandit prin Succesiune, cota actuala 1/24, cota initiala 1/24 1) LĂCĂTUȘU GRIGORE	A1
B5	Intabulare, drept de PROPRIETATE, cu titlu de drept de MOȘTENIRE după defunctul LĂCĂTUȘU VASILE, dobandit prin Succesiune, cota actuala 1/24, cota initiala 1/24 1) LĂCĂTUȘU CONSTANTIN	A1
B6	Intabulare, drept de PROPRIETATE, cu titlu de drept de MOȘTENIRE după defuncta LĂCĂTUȘU ECATERINA, dobandit prin Succesiune, cota actuala 1/72, cota initiala 1/72 1) LĂCĂTUȘU FĂNEL	A1
B7	Intabulare, drept de PROPRIETATE, cu titlu de drept de MOȘTENIRE după defuncta LĂCĂTUȘU ECATERINA, dobandit prin Succesiune, cota actuala 1/72, cota initiala 1/72 1) LĂCĂTUȘU GRIGORE	A1
B8	Intabulare, drept de PROPRIETATE, cu titlu de drept de MOȘTENIRE după defuncta LĂCĂTUȘU ECATERINA, dobandit prin Succesiune, cota actuala 1/72, cota initiala 1/72 1) LĂCĂTUȘU CONSTANTIN	A1

C. Partea III. SARCINI .

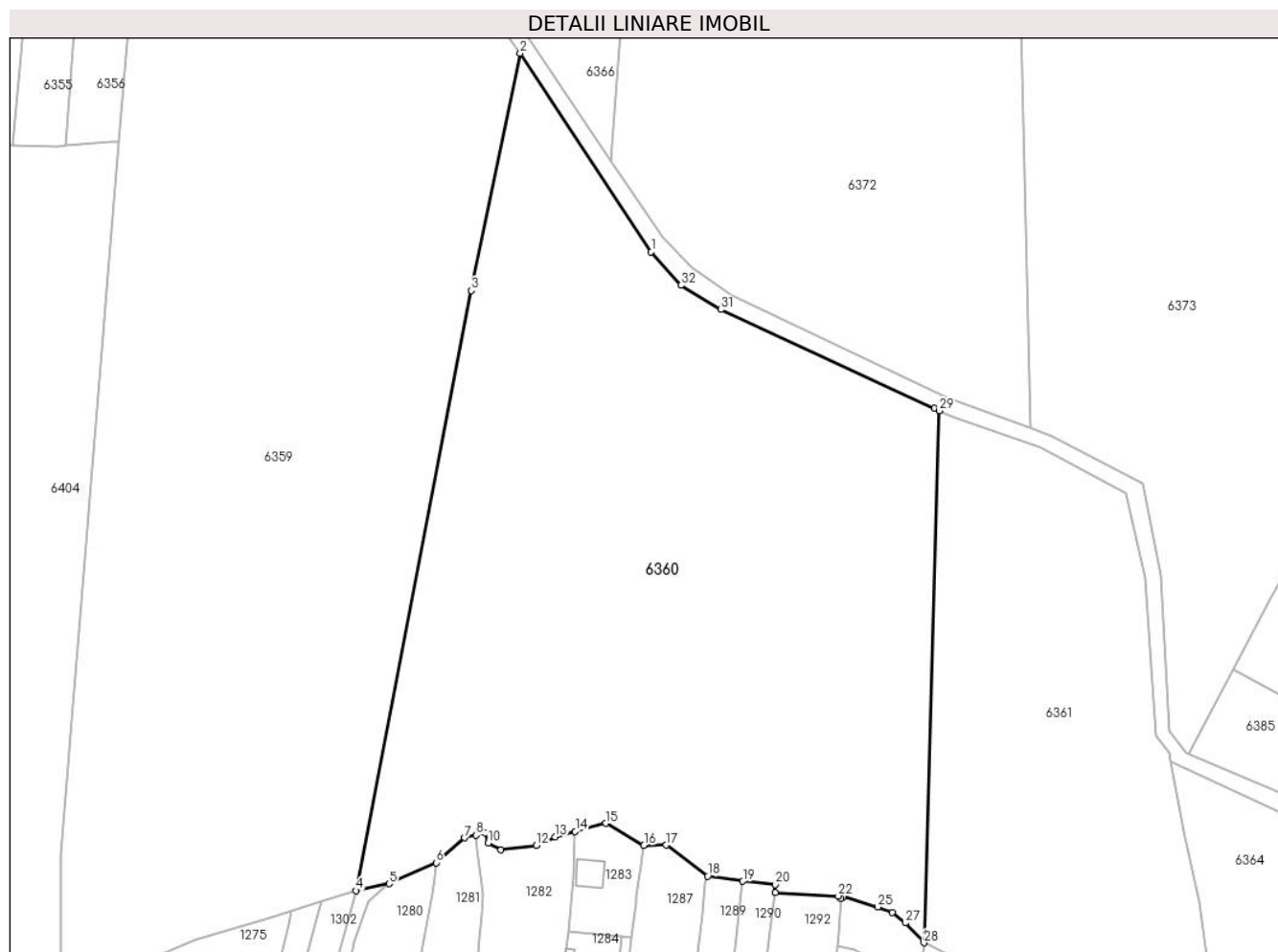
Inscrieri privind dezmembramentele dreptului de proprietate, drepturi reale de garanție și sarcini	Referințe
NU SUNT	

Anexa Nr. 1 La Partea I

Teren

Nr cadastral	Suprafața (mp)*	Observații / Referințe
52947	45.000	Imobil repositionat in urma lucrarilor de inregistrare sistematica.

* Suprafața este determinată în planul de proiecție Stereo 70.



Date referitoare la teren

Crt	Categorie folosință	Intravilan	Suprafața (mp)	Tarla	Parcelă	Nr. topo	Observații / Referințe
1	padure	NU	30.229	-	-	-	PVPP 1158 din 18.03.2013, extravilan com. Pipirig, O.S. Pipirig, UP I Domesnic, u.a. 110C%
2	padure	NU	14.771	-	-	-	PVPP 1158 din 18.03.2013, extravilan com. Pipirig, O.S. Pipirig, UP I Domesnic, u.a. 110B%

Lungime Segmente

1) Valorile lungimilor segmentelor sunt obținute din proiecție în plan.

Punct început	X / Y	Punct sfârșit	X / Y	Lungime segment (** (m)
1	588.561,701 637.599,304	2	588.511,731 637.675,089	90.776
3	588.493,073 637.584,493	4	588.448,987 637.355,383	233.313
5	588.461,604 637.358,032	6	588.479,52 637.366,063	19.634

Punct început	X / Y	Punct sfârșit	X / Y	Lungime segment (** (m)
2	588.511,731 637.675,089	3	588.493,073 637.584,493	92.497
4	588.448,987 637.355,383	5	588.461,604 637.358,032	12.892
6	588.479,52 637.366,063	7	588.490,354 637.375,588	14.426

Punct început	X / Y	Punct sfârșit	X / Y	Lungime segment (** (m)
7	588.490,354 637.375,588	8	588.494,753 637.376,605	4.515
9	588.498,271 637.377,382	10	588.499,464 637.373,6	3.966
11	588.504,355 637.371,058	12	588.517,82 637.372,615	13.555
13	588.525,03 637.375,957	14	588.532,684 637.378,014	7.926
15	588.544,392 637.381,125	16	588.558,949 637.372,7	16.819
17	588.567,481 637.372,843	18	588.583,329 637.360,94	19.82
19	588.596,72 637.358,999	20	588.609,163 637.357,732	12.507
21	588.609,189 637.354,674	22	588.633,213 637.353,383	24.059
23	588.634,13 637.352,364	24	588.635,049 637.352,999	1.117
25	588.648,281 637.349,159	26	588.653,698 637.346,971	5.842
27	588.658,776 637.343,071	28	588.665,907 637.335,504	10.398
29	588.671,746 637.538,582	30	588.669,86 637.539,456	2.079
31	588.588,353 637.577,215	32	588.573,054 637.586,49	17.891

Punct început	X / Y	Punct sfârșit	X / Y	Lungime segment (** (m)
8	588.494,753 637.376,605	9	588.498,271 637.377,382	3.603
10	588.499,464 637.373,6	11	588.504,355 637.371,058	5.512
12	588.517,82 637.372,615	13	588.525,03 637.375,957	7.947
14	588.532,684 637.378,014	15	588.544,392 637.381,125	12.114
16	588.558,949 637.372,7	17	588.567,481 637.372,843	8.533
18	588.583,329 637.360,94	19	588.596,72 637.358,999	13.531
20	588.609,163 637.357,732	21	588.609,189 637.354,674	3.058
22	588.633,213 637.353,383	23	588.634,13 637.352,364	1.371
24	588.635,049 637.352,999	25	588.648,281 637.349,159	13.778
26	588.653,698 637.346,971	27	588.658,776 637.343,071	6.403
28	588.665,907 637.335,504	29	588.671,746 637.538,582	203.162
30	588.669,86 637.539,456	31	588.588,353 637.577,215	89.828
32	588.573,054 637.586,49	1	588.561,701 637.599,304	17.12

** Lungimile segmentelor sunt determinate în planul de proiecție Stereo 70 și sunt rotunjite la 1 milimetru.

*** Distanța dintre puncte este formată din segmente cumulate ce sunt mai mici decât valoarea 1 milimetru.

**DATE DESPRE IMOBILUL NR. 6361**

Oficiul de Cadastru și Publicitate Imobiliară NEAMT
Biroul de Cadastru și Publicitate Imobiliară Targu-Neamt

A. Partea I. Descrierea imobilului

TEREN Extravilan

Adresa: Jud. Neamt

Nr. Crt	Nr cadastral Nr. topografic	Suprafața* (mp)	Observații / Referințe
A1		20.000	Sector cadastral:18 Teren neimprejmuit;

B. Partea II. Proprietari și acte

Inscrieri privitoare la dreptul de proprietate și alte drepturi reale		Referințe
/		
Act Administrativ nr. 843, din 20/06/2011 emis de PRIMARIA COMUNEI PIPIRIG;		
B1	Inscrierea posesiei, drept de PROPRIETATE, dobandit prin Lege, cota actuala 1/1, cota initiala 1/1 1) PATALIGA ION	A1

C. Partea III. SARCINI .

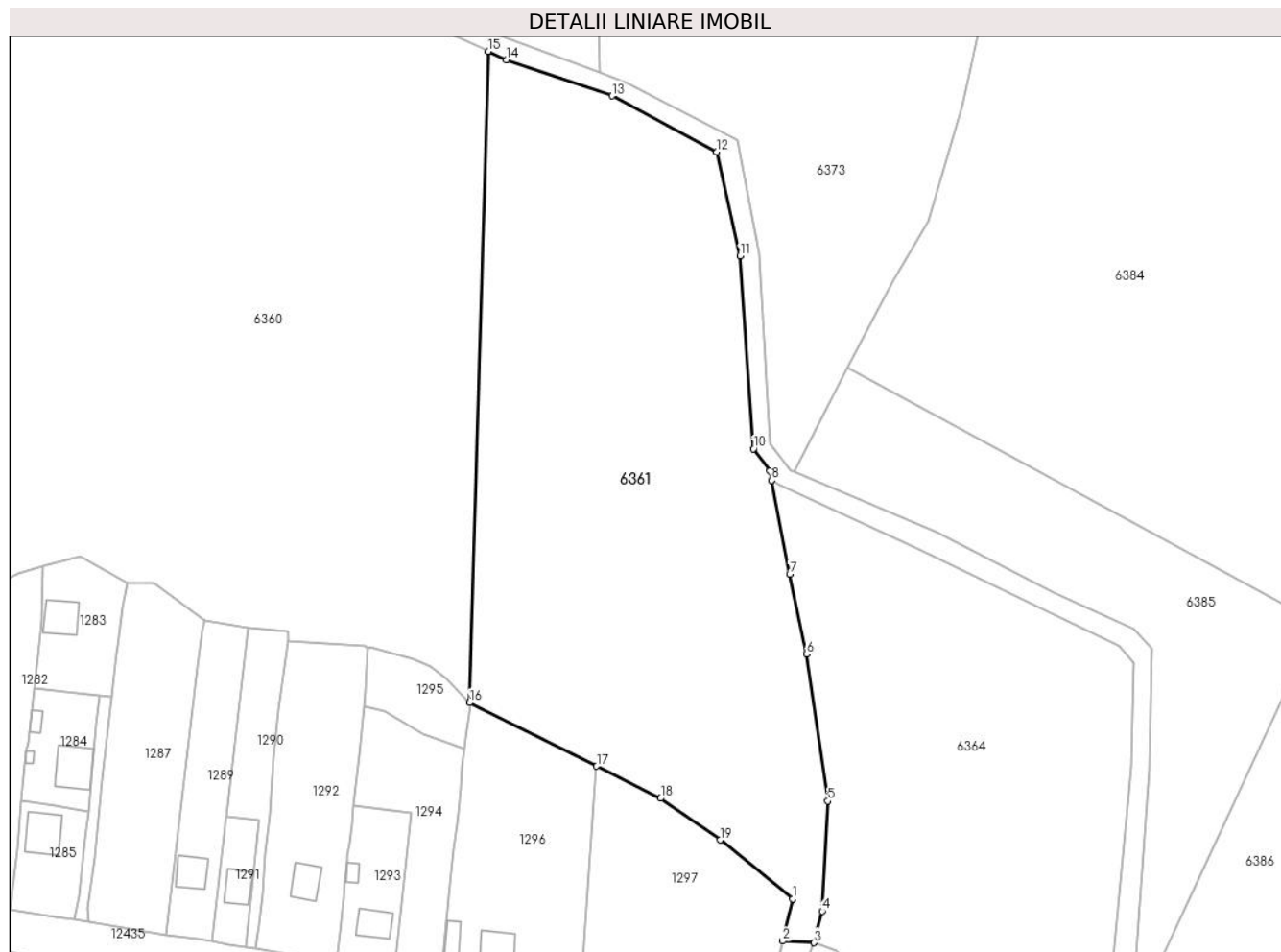
Inscrieri privind dezmembramintele dreptului de proprietate, drepturi reale de garanție și sarcini	Referințe
NU SUNT	

Anexa Nr. 1 La Partea I

Teren

Nr cadastral	Suprafața (mp)*	Observații / Referințe
	20.000	

* Suprafața este determinată în planul de proiecție Stereo 70.



Date referitoare la teren

Crt	Categorie folosință	Intravilan	Suprafața (mp)	Tarla	Parcelă	Nr. topo	Observații / Referințe
1	padure	NU	20.000	-	-	-	

Lungime Segmente

1) Valorile lungimilor segmentelor sunt obținute din proiecție în plan.

Punct început	X / Y	Punct sfârșit	X / Y	Lungime segment (** (m)
1	588.766,735 637.274,298	2	588.763,652 637.261,145	13.509
2	588.763,652 637.261,145	3	588.773,427 637.260,637	9.788
3	588.773,427 637.260,637	4	588.775,944 637.270,485	10.165
4	588.775,944 637.270,485	5	588.777,718 637.304,794	34.355
5	588.777,718 637.304,794	6	588.771,19 637.350,691	46.359

Punct început	X / Y	Punct sfârșit	X / Y	Lungime segment (** (m)
6	588.771,19 637.350,691	7	588.765,839 637.375,624	25.501
7	588.765,839 637.375,624	8	588.760,254 637.404,837	29.742
8	588.760,254 637.404,837	9	588.759,686 637.407,808	3.025
9	588.759,686 637.407,808	10	588.754,515 637.414,669	8.591
10	588.754,515 637.414,669	11	588.750,301 637.474,778	60.257
11	588.750,301 637.474,778	12	588.743,12 637.507,199	33.207
12	588.743,12 637.507,199	13	588.710,367 637.524,728	37.149
13	588.710,367 637.524,728	14	588.677,327 637.535,996	34.909
14	588.677,327 637.535,996	15	588.671,746 637.538,582	6.151
15	588.671,746 637.538,582	16	588.665,907 637.335,504	203.162
16	588.665,907 637.335,504	17	588.705,575 637.315,699	44.337
17	588.705,575 637.315,699	18	588.725,564 637.305,719	22.342
18	588.725,564 637.305,719	19	588.744,074 637.292,651	22.658
19	588.744,074 637.292,651	1	588.766,735 637.274,298	29.161

** Lungimile segmentelor sunt determinate în planul de proiecție Stereo 70 și sunt rotunjite la 1 milimetru.

*** Distanța dintre puncte este formată din segmente cumulate ce sunt mai mici decât valoarea 1 milimetru.

**DATE DESPRE IMOBILUL NR. 6362**

Oficiul de Cadastru și Publicitate Imobiliară NEAMT
Biroul de Cadastru și Publicitate Imobiliară Targu-Neamt

A. Partea I. Descrierea imobilului

TEREN Intravilan

Adresa: Loc. Stâncă, Jud. Neamt

Nr. Crt	Nr cadastral Nr. topografic	Suprafața* (mp)	Observații / Referințe
A1		241	Sector cadastral:18 Teren neimprejmuit; Rezerva CLFF datorita lipsei actului de proprietate. Insciriere provizorie.

B. Partea II. Proprietari și acte

Inscrieri privitoare la dreptul de proprietate și alte drepturi reale		Referințe
/		
Act Normativ nr. 7, din 13/03/1996 emis de PARLAMENTUL ROMANIEI;		
B1	Inscrierea provizorie, drept de PROPRIETATE, dobandit prin Lege, cota actuala 1/1, cota initiala 1/1 1) COMUNA PIPIRIG , CIF:99999999999999, PROPRIETAR NEIDENTIFICAT	A1

C. Partea III. SARCINI .

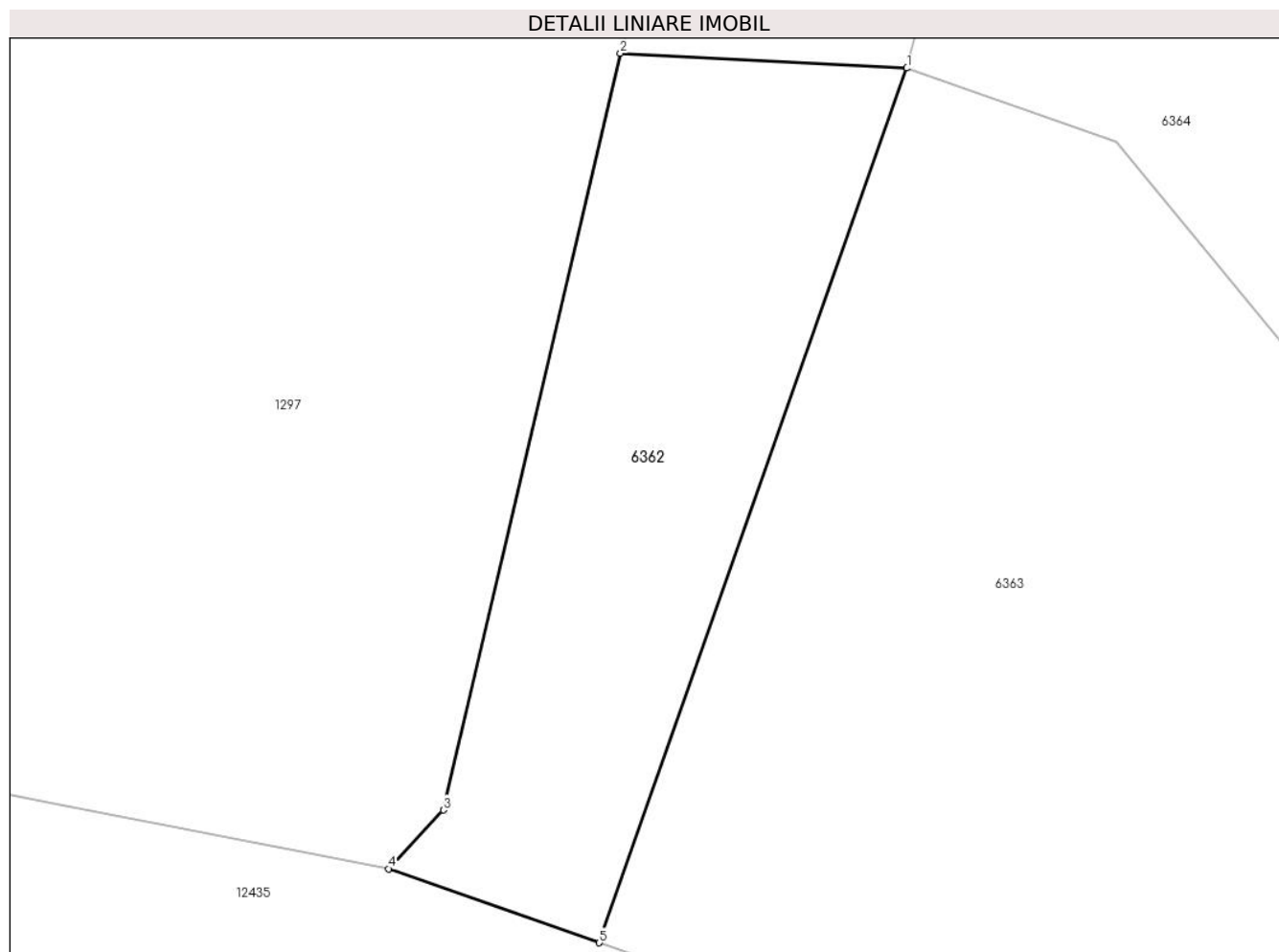
Inscrieri privind dezmembramintele dreptului de proprietate, drepturi reale de garanție și sarcini	Referințe
NU SUNT	

Anexa Nr. 1 La Partea I

Teren

Nr cadastral	Suprafața (mp)*	Observații / Referințe
	241	Rezerva CLFF datorita lipsei actului de proprietate. Inscrisie provizorie.

* Suprafața este determinată în planul de proiecție Stereo 70.



Date referitoare la teren

Crt	Categorie folosință	Intra vilan	Suprafața (mp)	Tarla	Parcelă	Nr. topo	Observații / Referințe
1	padure	DA	241	-	-	-	

Lungime Segmente

1) Valorile lungimilor segmentelor sunt obținute din proiecție în plan.

Punct început	X / Y	Punct sfârșit	X / Y	Lungime segment (** (m)
1	588.773,427 637.260,637	2	588.763,652 637.261,145	9.788
2	588.763,652 637.261,145	3	588.757,601 637.235,33	26.515
3	588.757,601 637.235,33	4	588.755,73 637.233,326	2.742
4	588.755,73 637.233,326	5	588.762,93 637.230,8	7.63
5	588.762,93 637.230,8	1	588.773,427 637.260,637	31.63

**** Lungimile segmentelor sunt determinate în planul de proiecție Stereo 70 și sunt rotunjite la 1 milimetru.**

***** Distanța dintre puncte este formată din segmente cumulate ce sunt mai mici decât valoarea 1 milimetru.**

**DATE DESPRE IMOBILUL NR. 6363**

Oficiul de Cadastru și Publicitate Imobiliară NEAMT
 Biroul de Cadastru și Publicitate Imobiliară Targu-Neamt

A. Partea I. Descrierea imobilului

TEREN Intravilan

Adresa: Loc. Stânca, Jud. Neamt

Nr. Crt	Nr cadastral Nr. topografic	Suprafața* (mp)	Observații / Referințe
A1		1.259	Sector cadastral:18 Teren neimprejmuit; Rezerva CLFF datorita lipsei actului de proprietate. Insciriere provizorie.

B. Partea II. Proprietari și acte

Inscrieri privitoare la dreptul de proprietate și alte drepturi reale		Referințe
/		
Act Normativ nr. 7, din 13/03/1996 emis de PARLAMRNTUL ROMANIEI;		
B1	Inscrierea provizorie, drept de PROPRIETATE, dobandit prin Lege, cota actuala 1/1, cota initiala 1/1 1) COMUNA PIPIRIG , CIF:99999999999999, PROPRIETAR NEIDENTIFICAT	A1

C. Partea III. SARCINI .

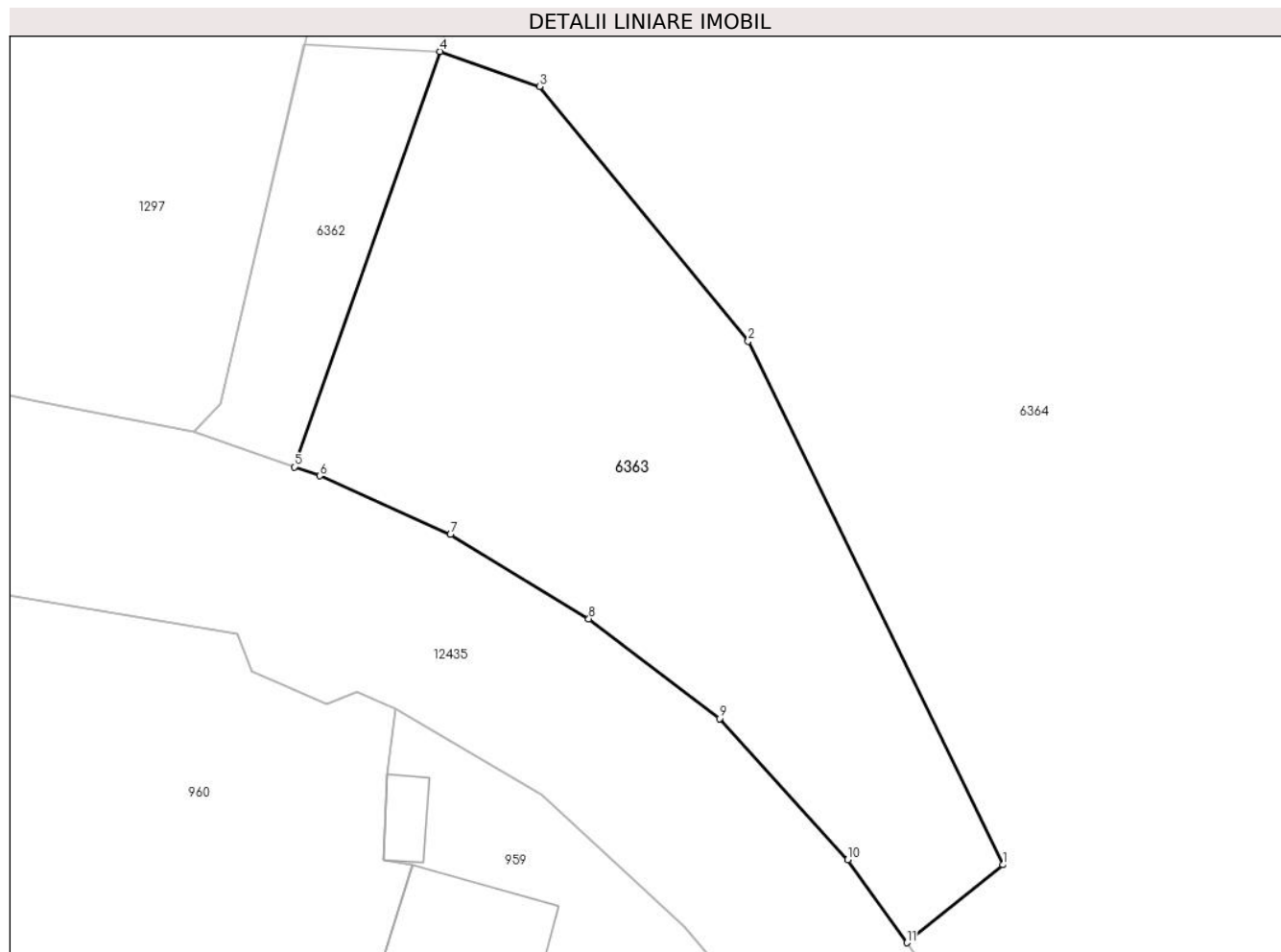
Inscrieri privind dezmembramintele dreptului de proprietate, drepturi reale de garanție și sarcini	Referințe
NU SUNT	

Anexa Nr. 1 La Partea I

Teren

Nr cadastral	Suprafața (mp)*	Observații / Referințe
	1.259	Rezerva CLFF datorita lipsei actului de proprietate. Inscrisie provizorie.

* Suprafața este determinată în planul de proiecție Stereo 70.



Date referitoare la teren

Crt	Categorie folosință	Intravilan	Suprafața (mp)	Tarla	Parcelă	Nr. topo	Observații / Referințe
1	padure	DA	1.259	-	-	-	

Lungime Segmente

1) Valorile lungimilor segmentelor sunt obținute din proiecție în plan.

Punct început	X / Y	Punct sfârșit	X / Y	Lungime segment (** (m)
1	588.813,906 637.202,216	2	588.795,569 637.239,836	41.851
2	588.795,569 637.239,836	3	588.780,577 637.258,121	23.645
3	588.780,577 637.258,121	4	588.773,427 637.260,637	7.58
4	588.773,427 637.260,637	5	588.762,93 637.230,8	31.63
5	588.762,93 637.230,8	6	588.764,769 637.230,155	1.949

Punct început	X / Y	Punct sfârșit	X / Y	Lungime segment (** (m)
6	588.764,769 637.230,155	7	588.774,159 637.225,938	10.293
7	588.774,159 637.225,938	8	588.784,116 637.219,89	11.65
8	588.784,116 637.219,89	9	588.793,517 637.212,722	11.822
9	588.793,517 637.212,722	10	588.802,733 637.202,579	13.705
10	588.802,733 637.202,579	11	588.806,973 637.196,618	7.315
11	588.806,973 637.196,618	1	588.813,906 637.202,216	8.911

** Lungimile segmentelor sunt determinate în planul de proiecție Stereo 70 și sunt rotunjite la 1 milimetru.

*** Distanța dintre puncte este formată din segmente cumulate ce sunt mai mici decât valoarea 1 milimetru.

**DATE DESPRE IMOBILUL NR. 6364**

Oficiul de Cadastru și Publicitate Imobiliară NEAMT
Biroul de Cadastru și Publicitate Imobiliară Targu-Neamt

A. Partea I. Descrierea imobilului

TEREN Extravilan

Adresa: Jud. Neamt

Nr. Crt	Nr cadastral Nr. topografic	Suprafața* (mp)	Observații / Referințe
A1		32.470	Sector cadastral:18 Teren neimprejmuit;

B. Partea II. Proprietari și acte

Inscrieri privitoare la dreptul de proprietate și alte drepturi reale		Referințe
/		
Act Administrativ nr. 833, din 20/06/2011 emis de PRIMARIA COMUNEI PIPIRIG;		
B1	Inscrierea posesiei, drept de PROPRIETATE, dobandit prin Lege, cota actuala 1/1, cota initiala 1/1 1) LIPAN EVA 2) NEGRU ILIE	A1

C. Partea III. SARCINI .

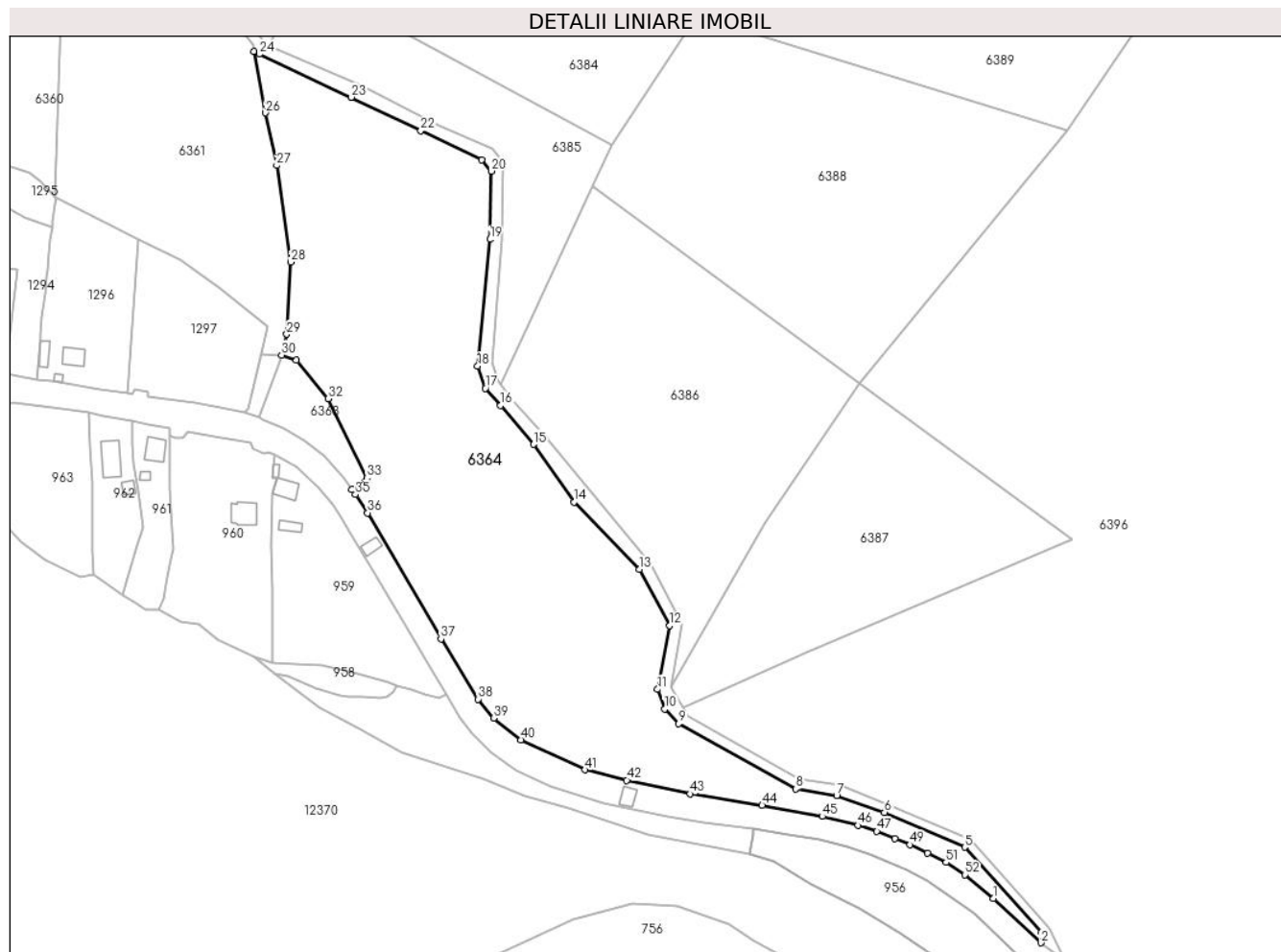
Inscrieri privind dezmembramintele dreptului de proprietate, drepturi reale de garanție și sarcini	Referințe
NU SUNT	

Anexa Nr. 1 La Partea I

Teren

Nr cadastral	Suprafața (mp)*	Observații / Referințe
	32.470	

* Suprafața este determinată în planul de proiecție Stereo 70.



Date referitoare la teren

Crt	Categorie folosință	Intravilan	Suprafața (mp)	Tarla	Parcelă	Nr. topo	Observații / Referințe
1	padure	NU	32.470	-	-	-	

Lungime Segmente

1) Valorile lungimilor segmentelor sunt obținute din proiecție în plan.

Punct început	X / Y	Punct sfârșit	X / Y	Lungime segment	Punct început	X / Y	Punct sfârșit	X / Y	Lungime segment	Punct început	X / Y	Punct sfârșit	X / Y	Lungime segment
1	589.111,904 637.002,467	2	589.134,561 636.981,464	30.894	2	589.134,561 636.981,464	3	589.135,845 636.984,751	3.529	3	589.135,845 636.984,751	4	589.135,017 636.986,413	1.857
4	589.135,017 636.986,413	5	589.098,289 637.026,784	54.578	5	589.098,289 637.026,784	6	589.060,106 637.043,413	41.647	6	589.060,106 637.043,413	7	589.037,42 637.051,402	24.052
7	589.037,42 637.051,402	8	589.017,997 637.054,549	19.676	8	589.017,997 637.054,549	9	588.962,366 637.085,537	63.679	9	588.962,366 637.085,537	10	588.955,713 637.092,498	9.629
10	588.955,713 637.092,498	11	588.952,198 637.101,821	9.964	11	588.952,198 637.101,821	12	588.958,035 637.132,081	30.818	12	588.958,035 637.132,081	13	588.943,685 637.158,833	30.358
13	588.943,685 637.158,833	14	588.912,441 637.190,777	44.683	14	588.912,441 637.190,777	15	588.893,293 637.218,166	33.419	15	588.893,293 637.218,166	16	588.877,648 637.236,643	24.211
16	588.877,648 637.236,643	17	588.870,344 637.244,797	10.947	17	588.870,344 637.244,797	18	588.866,755 637.255,395	11.189	18	588.866,755 637.255,395	19	588.872,555 637.315,576	60.46

Punct început	X / Y	Punct sfârșit	X / Y	Lungime segment	Punct început	X / Y	Punct sfârșit	X / Y	Lungime segment	Punct început	X / Y	Punct sfârșit	X / Y	Lungime segment
19	588.872,555 637.315,576	20	588.873,256 637.348,025	32.457	20	588.873,256 637.348,025	21	588.868,627 637.353,234	6.969	21	588.868,627 637.353,234	22	588.839,677 637.367,216	32.15
22	588.839,677 637.367,216	23	588.806,683 637.383,078	36.609	23	588.806,683 637.383,078	24	588.762,878 637.403,571	48.362	24	588.762,878 637.403,571	25	588.760,254 637.404,837	2.913
25	588.760,254 637.404,837	26	588.765,839 637.375,624	29.742	26	588.765,839 637.375,624	27	588.771,19 637.350,691	25.501	27	588.771,19 637.350,691	28	588.777,718 637.304,794	46.359
28	588.777,718 637.304,794	29	588.775,944 637.270,485	34.355	29	588.775,944 637.270,485	30	588.773,427 637.260,637	10.165	30	588.773,427 637.260,637	31	588.780,577 637.258,121	7.58
31	588.780,577 637.258,121	32	588.795,569 637.239,836	23.645	32	588.795,569 637.239,836	33	588.813,906 637.202,216	41.851	33	588.813,906 637.202,216	34	588.806,973 637.196,618	8.911
34	588.806,973 637.196,618	35	588.808,619 637.194,304	2.84	35	588.808,619 637.194,304	36	588.814,347 637.185,629	10.395	36	588.814,347 637.185,629	37	588.849,262 637.125,771	69.297
37	588.849,262 637.125,771	38	588.866,961 637.097,153	33.649	38	588.866,961 637.097,153	39	588.874,359 637.088,123	11.674	39	588.874,359 637.088,123	40	588.887,377 637.077,853	16.581
40	588.887,377 637.077,853	41	588.917,789 637.063,634	33.572	41	588.917,789 637.063,634	42	588.937,602 637.058,64	20.433	42	588.937,602 637.058,64	43	588.967,789 637.052,191	30.868
43	588.967,789 637.052,191	44	589.001,971 637.046,755	34.612	44	589.001,971 637.046,755	45	589.030,583 637.041,467	29.097	45	589.030,583 637.041,467	46	589.047,557 637.037,265	17.486
46	589.047,557 637.037,265	47	589.056,564 637.034,408	9.449	47	589.056,564 637.034,408	48	589.065,037 637.031,029	9.122	48	589.065,037 637.031,029	49	589.072,345 637.028,053	7.891
49	589.072,345 637.028,053	50	589.080,527 637.024,062	9.103	50	589.080,527 637.024,062	51	589.089,419 637.019,614	9.942	51	589.089,419 637.019,614	52	589.098,397 637.013,76	10.718
52	589.098,397 637.013,76	1	589.111,904 637.002,467	17.606										

** Lungimile segmentelor sunt determinate în planul de proiecție Stereo 70 și sunt rotunjite la 1 milimetru.

*** Distanța dintre puncte este formată din segmente cumulate ce sunt mai mici decât valoarea 1 milimetru.

**DATE DESPRE IMOBILUL NR. 6365**

Oficiul de Cadastru și Publicitate Imobiliară NEAMT
Biroul de Cadastru și Publicitate Imobiliară Targu-Neamt

A. Partea I. Descrierea imobilului

TEREN Extravilan

Adresa: Jud. Neamt

Nr. Crt	Nr cadastral Nr. topografic	Suprafața* (mp)	Observații / Referințe
A1		Din acte: 3.760.620.000 Masurata: 8.399	Sector cadastral:18 Teren neimprejmuț; DIFERENTA DE SUPRAFATA INSCRISA IN INVENTARUL BUNURILOR DIN DOMENIUL PUBLIC AL STATULUI SE REGASESTE IN ALTE SECTOARE CADASTRALE

B. Partea II. Proprietari și acte

Inscrieri privitoare la dreptul de proprietate și alte drepturi reale		Referințe
914 / 13/07/2022		
Act Normativ nr. 982, din 29/12/1998 emis de GUVERNUL ROMÂNIEI (ORDINUL 182/26.02.2018 AVIZ CTAS 324/09.12.2020 EXTRAS DIN AMENAJAMENTUL SILVIC U.P. I PIPIRIG UA 1, 2, 3, 4%, 5%, 6%, 7%, 8%, 9%, 10);		
B0	Intabulare, drept de PROPRIETATE, dobandit prin Lege, cota actuala 1/1, cota initiala 1/1 1) STATUL ROMAN , CIF:99999999999999, -domeniul public	A1
B0	Intabulare, drept de ADMINISTRARE, dobandit prin Lege, cota actuala 1/1, cota initiala 1/1 1) RNP - ROMSILVA - PRIN DIRECTIA SILVICA NEAMT , CIF:1590120	A1

C. Partea III. SARCINI .

Inscrieri privind dezmembramintele dreptului de proprietate, drepturi reale de garanție și sarcini	Referințe
NU SUNT	

Punct început	X / Y	Punct sfârșit	X / Y	Lungime segment	Punct început	X / Y	Punct sfârșit	X / Y	Lungime segment	Punct început	X / Y	Punct sfârșit	X / Y	Lungime segment
16	588.868,627 637.353,234	17	588.873,256 637.348,025	6.969	17	588.873,256 637.348,025	18	588.872,555 637.315,576	32.457	18	588.872,555 637.315,576	19	588.866,755 637.255,395	60.46
19	588.866,755 637.255,395	20	588.870,344 637.244,797	11.189	20	588.870,344 637.244,797	21	588.877,648 637.236,643	10.947	21	588.877,648 637.236,643	22	588.893,293 637.218,166	24.211
22	588.893,293 637.218,166	23	588.912,441 637.190,777	33.419	23	588.912,441 637.190,777	24	588.943,685 637.158,833	44.683	24	588.943,685 637.158,833	25	588.958,035 637.132,081	30.358
25	588.958,035 637.132,081	26	588.952,198 637.101,821	30.818	26	588.952,198 637.101,821	27	588.955,713 637.092,498	9.964	27	588.955,713 637.092,498	28	588.962,366 637.085,537	9.629
28	588.962,366 637.085,537	29	589.017,997 637.054,549	63.679	29	589.017,997 637.054,549	30	589.037,42 637.051,402	19.676	30	589.037,42 637.051,402	31	589.060,106 637.043,413	24.052
31	589.060,106 637.043,413	32	589.098,289 637.026,784	41.647	32	589.098,289 637.026,784	33	589.135,017 636.986,413	54.578	33	589.135,017 636.986,413	34	589.135,845 636.984,751	1.857
34	589.135,845 636.984,751	35	589.134,561 636.981,464	3.529	35	589.134,561 636.981,464	36	589.135,581 636.980,518	1.391	36	589.135,581 636.980,518	37	589.145,937 636.973,052	12.767
37	589.145,937 636.973,052	38	589.139,346 636.987,641	16.009	38	589.139,346 636.987,641	39	589.138,047 636.989,104	1.956	39	589.138,047 636.989,104	40	589.101,032 637.030,779	55.74
40	589.101,032 637.030,779	41	589.061,628 637.047,169	42.677	41	589.061,628 637.047,169	42	589.039,053 637.056,087	24.273	42	589.039,053 637.056,087	43	589.019,42 637.059,521	19.931
43	589.019,42 637.059,521	44	588.966,999 637.088,858	60.072	44	588.966,999 637.088,858	45	588.964,292 637.093,229	5.141	45	588.964,292 637.093,229	46	588.958,429 637.102,697	11.136
46	588.958,429 637.102,697	47	588.963,593 637.132,981	30.721	47	588.963,593 637.132,981	48	588.948,822 637.161,462	32.083	48	588.948,822 637.161,462	49	588.899,11 637.222,051	78.373
49	588.899,11 637.222,051	50	588.882,592 637.239,593	24.095	50	588.882,592 637.239,593	51	588.877,572 637.246,572	8.597	51	588.877,572 637.246,572	52	588.876,297 637.248,344	2.183
52	588.876,297 637.248,344	53	588.873,838 637.256,728	8.737	53	588.873,838 637.256,728	54	588.878,097 637.315,275	58.702	54	588.878,097 637.315,275	55	588.878,915 637.352,282	37.016
55	588.878,915 637.352,282	56	588.873,372 637.358,418	8.269	56	588.873,372 637.358,418	57	588.848,202 637.369,837	27.639	57	588.848,202 637.369,837	58	588.811,612 637.388,679	41.156
58	588.811,612 637.388,679	59	588.767,193 637.407,587	48.276	59	588.767,193 637.407,587	60	588.766,089 637.408,057	1.2	60	588.766,089 637.408,057	61	588.759,755 637.416,134	10.264
61	588.759,755 637.416,134	62	588.756,476 637.475,57	59.526	62	588.756,476 637.475,57	63	588.749,628 637.510,974	36.06	63	588.749,628 637.510,974	64	588.715,16 637.528,758	38.785
64	588.715,16 637.528,758	65	588.706,587 637.531,941	9.145	65	588.706,587 637.531,941	66	588.674,93 637.543,695	33.769	66	588.674,93 637.543,695	67	588.592,574 637.582,724	91.136
67	588.592,574 637.582,724	68	588.577,32 637.593,118	18.459	68	588.577,32 637.593,118	69	588.566,049 637.604,719	16.175	69	588.566,049 637.604,719	70	588.546,369 637.634,013	35.291
70	588.546,369 637.634,013	71	588.494,634 637.711,024	92.775	71	588.494,634 637.711,024	72	588.470,356 637.749,584	45.566	72	588.470,356 637.749,584	73	588.460,758 637.791,681	43.177
73	588.460,758 637.791,681	74	588.444,381 637.808,347	23.366	74	588.444,381 637.808,347	75	588.436,739 637.830,888	23.801	75	588.436,739 637.830,888	76	588.419,852 637.850,383	25.792
76	588.419,852 637.850,383	77	588.388,702 637.903,349	61.447	77	588.388,702 637.903,349	78	588.390,055 637.913,447	10.188	78	588.390,055 637.913,447	79	588.382,092 637.909,142	9.052
79	588.382,092 637.909,142	80	588.382,317 637.898,471	10.673	80	588.382,317 637.898,471	81	588.409,851 637.848,095	57.41	81	588.409,851 637.848,095	82	588.429,241 637.827,154	28.539
82	588.429,241 637.827,154	83	588.437,233 637.804,781	23.758	83	588.437,233 637.804,781	84	588.454,065 637.786,973	24.504	84	588.454,065 637.786,973	85	588.465,372 637.744,847	43.617
85	588.465,372 637.744,847	86	588.469,635 637.734,068	11.591	86	588.469,635 637.734,068	87	588.511,731 637.675,089	72.461	87	588.511,731 637.675,089	1	588.561,701 637.599,304	90.776

** Lungimile segmentelor sunt determinate în planul de proiecție Stereo 70 și sunt rotunjite la 1 milimetru.

*** Distanța dintre puncte este formată din segmente cumulate ce sunt mai mici decât valoarea 1 milimetru.

**DATE DESPRE IMOBILUL NR. 6404**

Oficiul de Cadastru și Publicitate Imobiliară NEAMT
Biroul de Cadastru și Publicitate Imobiliară Targu-Neamt

A. Partea I. Descrierea imobilului

TEREN Extravilan

Adresa: Jud. Neamt

Nr. Crt	Nr cadastral Nr. topografic	Suprafața* (mp)	Observații / Referințe
A1		Din acte: 3.760.620.000 Masurata: 755.183	Sector cadastral:18 Teren neimprejmuț; DIFERENTA DE SUPRAFATA INSCRISA IN INVENTARUL BUNURILOR DIN DOMENIUL PUBLIC AL STATULUI SE REGASESTE IN ALTE SECTOARE CADASTRALE

B. Partea II. Proprietari și acte

Inscrieri privitoare la dreptul de proprietate și alte drepturi reale		Referințe
914 / 13/07/2022		
Act Normativ nr. 982, din 29/12/1998 emis de GUVERNUL ROMÂNIEI (ORDINUL 182/26.02.2018 AVIZ CTAS 324/09.12.2020 EXTRAS DIN AMENAJAMENTUL SILVIC U.P. I PIPIRIG UA 1, 2, 3, 4%, 5%, 6%, 7%, 8%, 9%, 10);		
B1	Intabulare, drept de PROPRIETATE, dobandit prin Lege, cota actuala 1/1, cota initiala 1/1 1) STATUL ROMAN , CIF:99999999999999, -domeniul public	A1
B2	Intabulare, drept de ADMINISTRARE, dobandit prin Lege, cota actuala 1/1, cota initiala 1/1 1) RNP - ROMSILVA - PRIN DIRECTIA SILVICA NEAMT , CIF:1590120	A1

C. Partea III. SARCINI .

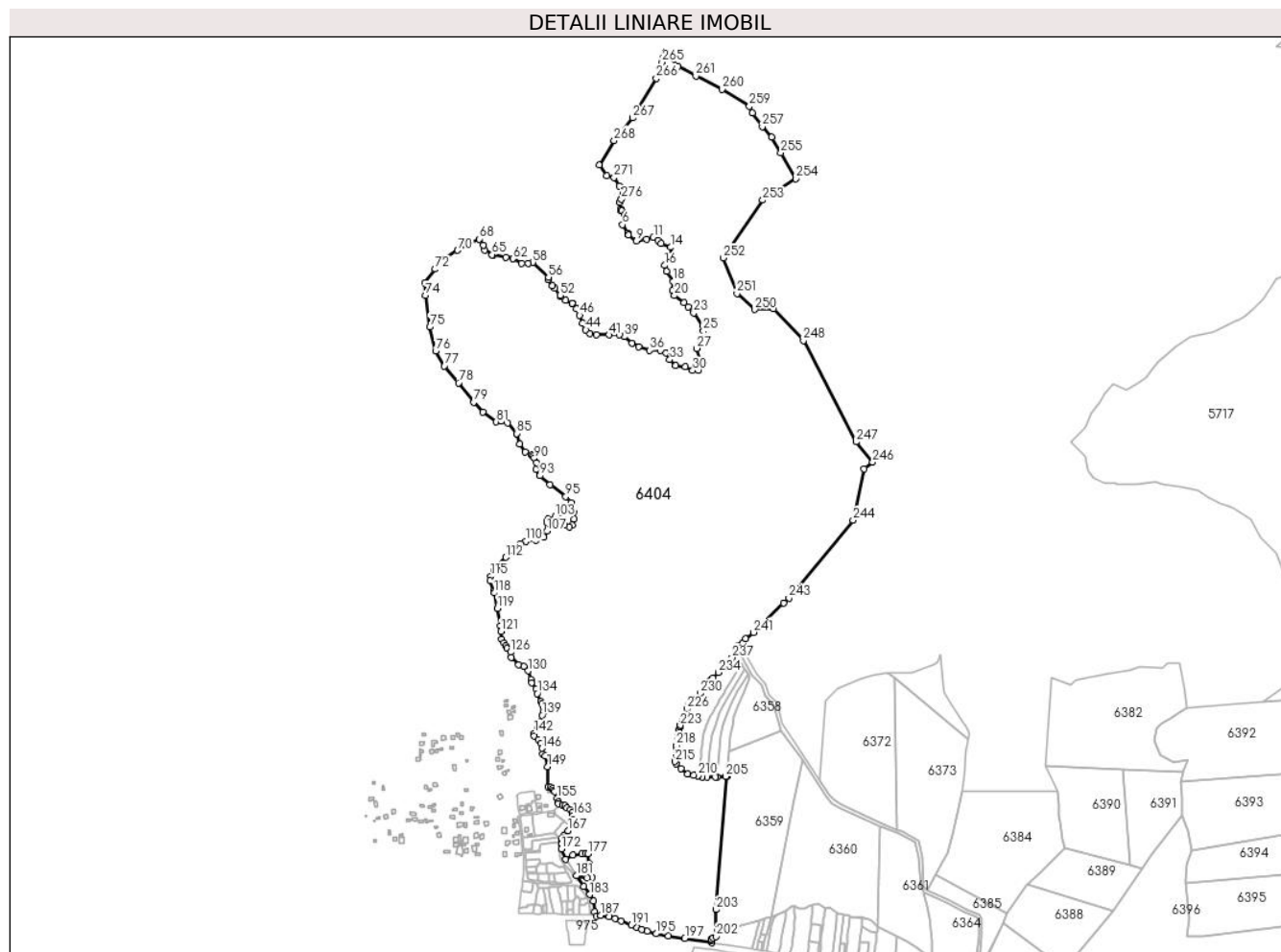
Inscrieri privind dezmembramintele dreptului de proprietate, drepturi reale de garanție și sarcini	Referințe
NU SUNT	

Anexa Nr. 1 La Partea I

Teren

Nr cadastral	Suprafața (mp)*	Observații / Referințe
	Din acte: 3.760.620.000 Masurata: 755.183	DIFERENTA DE SUPRAFATA INSCRISA IN INVENTARUL BUNURILOR DIN DOMENIUL PUBLIC AL STATULUI SE REGASESTE IN ALTE SECTOARE CADASTRALE

* Suprafața este determinată în planul de proiecție Stereo 70.



Date referitoare la teren

Crt	Categorie folosință	Intravilan	Suprafața (mp)	Tarla	Parcelă	Nr. topo	Observații / Referințe
1	padure	NU	748.338	UP I Domesnic	UA 107, 108, 109%, 110%	-	UP I Domesnic - Pîpirig, PARTE DIN U.A 109% PARTE DIN U.A 110%
2	drum	NU	2.918	UP I Domesnic	UA 107, 108, 109%, 110%	-	UP I Domesnic - Pîpirig, PARTE DIN U.A 109% PARTE DIN U.A 110%
3	drum	NU	3.927	UP I Domesnic	UA 107, 108, 109%, 110%	-	UP I Domesnic - Pîpirig, PARTE DIN U.A 109% PARTE DIN U.A 110%

Lungime Segmente

1) Valorile lungimilor segmentelor sunt obținute din proiecție în plan.

Punct început	X / Y	Punct sfârșit	X / Y	Lungime segment	Punct început	X / Y	Punct sfârșit	X / Y	Lungime segment	Punct început	X / Y	Punct sfârșit	X / Y	Lungime segment
1	588.138,644 638.813,266	2	588.141,389 638.799,549	13.989	2	588.141,389 638.799,549	3	588.141,954 638.796,721	2.884	3	588.141,954 638.796,721	4	588.143,036 638.796,721	1.082
4	588.143,036 638.796,721	5	588.149,924 638.789,209	10.192	5	588.149,924 638.789,209	6	588.144,66 638.767,783	22.063	6	588.144,66 638.767,783	7	588.155,15 638.750,82	19.945

Punct început	X / Y	Punct sfârșit	X / Y	Lungime segment	Punct început	X / Y	Punct sfârșit	X / Y	Lungime segment	Punct început	X / Y	Punct sfârșit	X / Y	Lungime segment
7	588.155,15 638.750,82	8	588.157,516 638.746,994	4.498	8	588.157,516 638.746,994	9	588.173,307 638.734,59	20.08	9	588.173,307 638.734,59	10	588.193,611 638.737,973	20.584
10	588.193,611 638.737,973	11	588.207,898 638.742,107	14.873	11	588.207,898 638.742,107	12	588.218,05 638.736,469	11.612	12	588.218,05 638.736,469	13	588.223,314 638.730,079	8.279
13	588.223,314 638.730,079	14	588.242,865 638.721,809	21.228	14	588.242,865 638.721,809	15	588.242,865 638.705,646	16.163	15	588.242,865 638.705,646	16	588.231,585 638.684,972	23.551
16	588.231,585 638.684,972	17	588.235,036 638.672,423	13.015	17	588.235,036 638.672,423	18	588.248,195 638.652,501	23.876	18	588.248,195 638.652,501	19	588.247,443 638.634,082	18.434
19	588.247,443 638.634,082	20	588.251,203 638.623,181	11.531	20	588.251,203 638.623,181	21	588.270,379 638.608,897	23.911	21	588.270,379 638.608,897	22	588.279,037 638.599,751	12.594
22	588.279,037 638.599,751	23	588.290,306 638.587,847	16.392	23	588.290,306 638.587,847	24	588.308,401 638.561,78	31.732	24	588.308,401 638.561,78	25	588.309,905 638.550,879	11.004
25	588.309,905 638.550,879	26	588.304,641 638.532,836	18.795	26	588.304,641 638.532,836	27	588.296,745 638.515,545	19.009	27	588.296,745 638.515,545	28	588.305,017 638.483,594	33.004
28	588.305,017 638.483,594	29	588.299,753 638.470,438	14.17	29	588.299,753 638.470,438	30	588.288,098 638.470,438	11.655	30	588.288,098 638.470,438	31	588.273,434 638.478,332	16.654
31	588.273,434 638.478,332	32	588.253,507 638.480,963	20.1	32	588.253,507 638.480,963	33	588.241,475 638.492,616	16.75	33	588.241,475 638.492,616	34	588.233,579 638.506,148	15.667
34	588.233,579 638.506,148	35	588.222,676 638.511,41	12.106	35	588.222,676 638.511,41	36	588.200,492 638.511,41	22.184	36	588.200,492 638.511,41	37	588.177,933 638.518,176	23.552
37	588.177,933 638.518,176	38	588.164,774 638.526,07	15.345	38	588.164,774 638.526,07	39	588.148,102 638.539,262	21.26	39	588.148,102 638.539,262	40	588.138,702 638.543,773	10.426
40	588.138,702 638.543,773	41	588.117,271 638.543,021	21.444	41	588.117,271 638.543,021	42	588.091,704 638.543,021	25.567	42	588.091,704 638.543,021	43	588.078,168 638.545,276	13.723
43	588.078,168 638.545,276	44	588.069,897 638.553,546	11.696	44	588.069,897 638.553,546	45	588.063,409 638.566,598	14.576	45	588.063,409 638.566,598	46	588.057,182 638.583,203	17.734
46	588.057,182 638.583,203	47	588.050,362 638.596,843	15.25	47	588.050,362 638.596,843	48	588.043,542 638.606,628	11.927	48	588.043,542 638.606,628	49	588.042,001 638.607,339	1.697
49	588.042,001 638.607,339	50	588.028,123 638.613,744	15.285	50	588.028,123 638.613,744	51	588.019,138 638.620,831	11.444	51	588.019,138 638.620,831	52	588.017,084 638.623,533	3.394
52	588.017,084 638.623,533	53	588.006,18 638.637,875	18.016	53	588.006,18 638.637,875	54	588.001,913 638.643,847	7.34	54	588.001,913 638.643,847	55	587.993,021 638.656,294	15.297
55	587.993,021 638.656,294	56	587.993,532 638.660,641	4.377	56	587.993,532 638.660,641	57	587.961,829 638.690,731	43.709	57	587.961,829 638.690,731	58	587.961,512 638.691,031	0.436
58	587.961,512 638.691,031	59	587.952,79 638.688,997	8.956	59	587.952,79 638.688,997	60	587.938,878 638.689,373	13.917	60	587.938,878 638.689,373	61	587.920,831 638.698,394	20.176
61	587.920,831 638.698,394	62	587.920,747 638.698,436	0.094	62	587.920,747 638.698,436	63	587.906,543 638.701,777	14.592	63	587.906,543 638.701,777	64	587.880,309 638.706,385	26.636
64	587.880,309 638.706,385	65	587.878,72 638.706,664	1.613	65	587.878,72 638.706,664	66	587.863,681 638.716,061	17.733	66	587.863,681 638.716,061	67	587.860,297 638.726,21	10.698
67	587.860,297 638.726,21	68	587.852,18 638.738,676	14.876	68	587.852,18 638.738,676	69	587.827,274 638.726,156	27.876	69	587.827,274 638.726,156	70	587.808,045 638.715,804	21.838
70	587.808,045 638.715,804	71	587.782,406 638.698,552	30.903	71	587.782,406 638.698,552	72	587.762,191 638.677,356	29.29	72	587.762,191 638.677,356	73	587.740,99 638.649,259	35.198
73	587.740,99 638.649,259	74	587.742,468 638.623,627	25.675	74	587.742,468 638.623,627	75	587.751,344 638.559,053	65.181	75	587.751,344 638.559,053	76	587.763,177 638.509,76	50.693
76	587.763,177 638.509,76	77	587.781,032 638.479,512	35.125	77	587.781,032 638.479,512	78	587.810,122 638.445,006	45.132	78	587.810,122 638.445,006	79	587.840,692 638.405,572	49.896
79	587.840,692 638.405,572	80	587.859,92 638.385,855	27.54	80	587.859,92 638.385,855	81	587.886,701 638.365,078	33.896	81	587.886,701 638.365,078	82	587.897,267 638.366,631	10.68
82	587.897,267 638.366,631	83	587.910,009 638.362,903	13.276	83	587.910,009 638.362,903	84	587.928,656 638.342,707	27.488	84	587.928,656 638.342,707	85	587.929,01 638.341,416	1.339
85	587.929,01 638.341,416	86	587.934,871 638.320,026	22.178	86	587.934,871 638.320,026	87	587.946,227 638.304,391	19.324	87	587.946,227 638.304,391	88	587.959,59 638.298,177	14.737
88	587.959,59 638.298,177	89	587.962,08 638.294,956	4.071	89	587.962,08 638.294,956	90	587.964,874 638.291,342	4.568	90	587.964,874 638.291,342	91	587.968,914 638.282,021	10.159
91	587.968,914 638.282,021	92	587.968,292 638.268,66	13.375	92	587.968,292 638.268,66	93	587.976,062 638.255,3	15.455	93	587.976,062 638.255,3	94	587.997,194 638.236,969	27.975
94	587.997,194 638.236,969	95	588.028,894 638.213,045	39.715	95	588.028,894 638.213,045	96	588.039,46 638.200,306	16.551	96	588.039,46 638.200,306	97	588.044,122 638.181,043	19.819
97	588.044,122 638.181,043	98	588.045,987 638.166,751	14.413	98	588.045,987 638.166,751	99	588.042,257 638.154,634	12.678	99	588.042,257 638.154,634	100	588.036,042 638.151,216	7.093
100	588.036,042 638.151,216	101	588.026,718 638.154,634	9.931	101	588.026,718 638.154,634	102	588.017,395 638.167,994	16.291	102	588.017,395 638.167,994	103	588.007,139 638.171,411	10.81
103	588.007,139 638.171,411	104	587.993,465 638.167,062	14.349	104	587.993,465 638.167,062	105	587.992,121 638.162,861	4.411	105	587.992,121 638.162,861	106	587.990,979 638.159,294	3.745

Punct început	X / Y	Punct sfârșit	X / Y	Lungime segment	Punct început	X / Y	Punct sfârșit	X / Y	Lungime segment	Punct început	X / Y	Punct sfârșit	X / Y	Lungime segment
106	587.990,979 638.159,294	107	587.990,644 638.142,08	17.21 7	107	587.990,644 638.142,08	108	587.984,118 638.129,341	14.31 3	108	587.984,118 638.129,341	109	587.968,268 638.124,059	16.70 7
109	587.968,268 638.124,059	110	587.947,446 638.121,574	20.97	110	587.947,446 638.121,574	111	587.936,569 638.116,913	11.83 4	111	587.936,569 638.116,913	112	587.906,734 638.088,639	41.10 4
112	587.906,734 638.088,639	113	587.887,269 638.067,867	28.46 7	113	587.887,269 638.067,867	114	587.883,004 638.063,316	6.237	114	587.883,004 638.063,316	115	587.875,856 638.050,267	14.87 9
115	587.875,856 638.050,267	116	587.873,992 638.041,567	8.897	116	587.873,992 638.041,567	117	587.881,555 638.020,185	22.68	117	587.881,555 638.020,185	118	587.883,004 638.016,09	4.344
118	587.883,004 638.016,09	119	587.889,531 637.984,709	32.05 3	119	587.889,531 637.984,709	120	587.894,938 637.948,977	36.13 9	120	587.894,938 637.948,977	121	587.896,698 637.937,344	11.76 5
121	587.896,698 637.937,344	122	587.897,32 637.921,809	15.54 7	122	587.897,32 637.921,809	123	587.902,43 637.913,556	9.707	123	587.902,43 637.913,556	124	587.906,067 637.907,683	6.908
124	587.906,067 637.907,683	125	587.909,44 637.902,235	6.408	125	587.909,44 637.902,235	126	587.916,277 637.895,089	9.89	126	587.916,277 637.895,089	127	587.917,457 637.883,805	11.34 6
127	587.917,457 637.883,805	128	587.932,702 637.869,303	21.04 1	128	587.932,702 637.869,303	129	587.943,389 637.865,948	11.20 1	129	587.943,389 637.865,948	130	587.951,883 637.856,644	12.59 8
130	587.951,883 637.856,644	131	587.958,517 637.838,886	18.95 7	131	587.958,517 637.838,886	132	587.959,628 637.833,049	5.942	132	587.959,628 637.833,049	133	587.968,563 637.819,646	16.10 8
133	587.968,563 637.819,646	134	587.970,844 637.810,409	9.514	134	587.970,844 637.810,409	135	587.977,866 637.794,303	17.57	135	587.977,866 637.794,303	136	587.980,528 637.788,727	6.179
136	587.980,528 637.788,727	137	587.984,392 637.780,632	8.97	137	587.984,392 637.780,632	138	587.982,996 637.771,994	8.75	138	587.982,996 637.771,994	139	587.980,545 637.766,201	6.29
139	587.980,545 637.766,201	140	587.977,161 637.752,831	13.79 2	140	587.977,161 637.752,831	141	587.971,914 637.740,477	13.42 2	141	587.971,914 637.740,477	142	587.964,637 637.728,799	13.76
142	587.964,637 637.728,799	143	587.964,806 637.724,061	4.741	143	587.964,806 637.724,061	144	587.973,607 637.716,953	11.31 3	144	587.973,607 637.716,953	145	587.977,499 637.709,168	8.704
145	587.977,499 637.709,168	146	587.980,884 637.698,844	10.86 5	146	587.980,884 637.698,844	147	587.981,899 637.687,167	11.72 1	147	587.981,899 637.687,167	148	587.986,622 637.682,745	6.47
148	587.986,622 637.682,745	149	587.991,879 637.661,16	22.21 6	149	587.991,879 637.661,16	150	587.992,5 637.620,148	41.01 7	150	587.992,5 637.620,148	151	587.997,899 637.618,45	5.66
151	587.997,899 637.618,45	152	588.000,995 637.616,906	3.46	152	588.000,995 637.616,906	153	588.004,581 637.612,933	5.352	153	588.004,581 637.612,933	154	588.006,546 637.609,843	3.662
154	588.006,546 637.609,843	155	588.011,029 637.596,787	13.80 4	155	588.011,029 637.596,787	156	588.013,626 637.589,221	7.999	156	588.013,626 637.589,221	157	588.013,882 637.585,402	3.828
157	588.013,882 637.585,402	158	588.022,893 637.583,791	9.154	158	588.022,893 637.583,791	159	588.027,413 637.582,108	4.823	159	588.027,413 637.582,108	160	588.031,696 637.577,111	6.581
160	588.031,696 637.577,111	161	588.037,932 637.572,811	7.575	161	588.037,932 637.572,811	162	588.042,536 637.567,37	7.128	162	588.042,536 637.567,37	163	588.043,912 637.561,378	6.148
163	588.043,912 637.561,378	164	588.043,234 637.553,833	7.575	164	588.043,234 637.553,833	165	588.042,49 637.547,079	6.795	165	588.042,49 637.547,079	166	588.039,867 637.539,595	7.93
166	588.039,867 637.539,595	167	588.033,11 637.530,522	11.31 3	167	588.033,11 637.530,522	168	588.024,883 637.520,583	12.90 2	168	588.024,883 637.520,583	169	588.021,221 637.515,248	6.471
169	588.021,221 637.515,248	170	588.019,666 637.506,238	9.143	170	588.019,666 637.506,238	171	588.019,614 637.502,474	3.764	171	588.019,614 637.502,474	172	588.020,077 637.493,03	9.455
172	588.020,077 637.493,03	173	588.028,854 637.472,025	22.76 5	173	588.028,854 637.472,025	174	588.043,179 637.480,604	16.69 7	174	588.043,179 637.480,604	175	588.062,17 637.482,771	19.11 4
175	588.062,17 637.482,771	176	588.069,257 637.484,42	7.276	176	588.069,257 637.484,42	177	588.074,293 637.483,534	5.113	177	588.074,293 637.483,534	178	588.077,373 637.463,692	20.08
178	588.077,373 637.463,692	179	588.082,567 637.435,0	29.15 8	179	588.082,567 637.435,0	180	588.072,513 637.433,877	10.11 7	180	588.072,513 637.433,877	181	588.050,562 637.438,363	22.40 5
181	588.050,562 637.438,363	182	588.066,237 637.416,82	26.64 2	182	588.066,237 637.416,82	183	588.077,757 637.400,099	20.30 5	183	588.077,757 637.400,099	184	588.085,25 637.386,68	15.36 9
184	588.085,25 637.386,68	185	588.088,222 637.364,679	22.20 1	185	588.088,222 637.364,679	186	588.091,393 637.356,394	8.871	186	588.091,393 637.356,394	187	588.100,479 637.357,423	9.144
187	588.100,479 637.357,423	188	588.117,671 637.354,308	17.47 2	188	588.117,671 637.354,308	189	588.130,03 637.350,877	12.82 6	189	588.130,03 637.350,877	190	588.142,777 637.346,287	13.54 8
190	588.142,777 637.346,287	191	588.162,839 637.337,704	21.82 1	191	588.162,839 637.337,704	192	588.174,788 637.333,017	12.83 5	192	588.174,788 637.333,017	193	588.184,573 637.328,898	10.61 7
193	588.184,573 637.328,898	194	588.194,83 637.325,319	10.86 3	194	588.194,83 637.325,319	195	588.213,703 637.319,985	19.61 2	195	588.213,703 637.319,985	196	588.238,34 637.315,296	25.07 9
196	588.238,34 637.315,296	197	588.272,104 637.310,23	34.14 2	197	588.272,104 637.310,23	198	588.327,09 637.301,558	55.66 6	198	588.327,09 637.301,558	199	588.326,464 637.306,082	4.567
199	588.326,464 637.306,082	200	588.326,251 637.309,197	3.122	200	588.326,251 637.309,197	201	588.330,295 637.311,514	4.661	201	588.330,295 637.311,514	202	588.336,087 637.314,263	6.411
202	588.336,087 637.314,263	203	588.336,229 637.369,214	54.95 1	203	588.336,229 637.369,214	204	588.358,461 637.641,464	273.1 56	204	588.358,461 637.641,464	205	588.355,062 637.641,186	3.41

Punct început	X / Y	Punct sfârșit	X / Y	Lungime segment	Punct început	X / Y	Punct sfârșit	X / Y	Lungime segment	Punct început	X / Y	Punct sfârșit	X / Y	Lungime segment
205	588.355,062 637.641,186	206	588.337,84 637.639,774	17.28	206	588.337,84 637.639,774	207	588.334,975 637.639,539	2.875	207	588.334,975 637.639,539	208	588.317,773 637.640,011	17.208
208	588.317,773 637.640,011	209	588.307,233 637.640,3	10.544	209	588.307,233 637.640,3	210	588.299,359 637.642,539	8.186	210	588.299,359 637.642,539	211	588.290,339 637.643,324	9.054
211	588.290,339 637.643,324	212	588.277,839 637.646,679	12.942	212	588.277,839 637.646,679	213	588.264,363 637.657,465	17.261	213	588.264,363 637.657,465	214	588.254,362 637.666,894	13.745
214	588.254,362 637.666,894	215	588.251,38 637.671,624	5.592	215	588.251,38 637.671,624	216	588.254,471 637.686,118	14.82	216	588.254,471 637.686,118	217	588.254,316 637.700,648	14.531
217	588.254,316 637.700,648	218	588.254,023 637.704,312	3.676	218	588.254,023 637.704,312	219	588.257,668 637.722,306	18.359	219	588.257,668 637.722,306	220	588.260,747 637.737,226	15.234
220	588.260,747 637.737,226	221	588.261,681 637.742,921	5.771	221	588.261,681 637.742,921	222	588.261,895 637.744,223	1.319	222	588.261,895 637.744,223	223	588.262,492 637.745,501	1.411
223	588.262,492 637.745,501	224	588.267,269 637.755,718	11.279	224	588.267,269 637.755,718	225	588.273,673 637.769,839	15.505	225	588.273,673 637.769,839	226	588.276,566 637.778,993	9.6
226	588.276,566 637.778,993	227	588.280,342 637.786,444	8.353	227	588.280,342 637.786,444	228	588.286,38 637.790,805	7.448	228	588.286,38 637.790,805	229	588.294,942 637.800,627	13.03
229	588.294,942 637.800,627	230	588.304,367 637.810,972	13.995	230	588.304,367 637.810,972	231	588.315,962 637.824,331	17.689	231	588.315,962 637.824,331	232	588.323,437 637.835,736	13.636
232	588.323,437 637.835,736	233	588.329,232 637.842,087	8.598	233	588.329,232 637.842,087	234	588.340,25 637.853,639	15.964	234	588.340,25 637.853,639	235	588.352,493 637.866,471	17.736
235	588.352,493 637.866,471	236	588.364,078 637.877,662	16.107	236	588.364,078 637.877,662	237	588.368,885 637.884,084	8.022	237	588.368,885 637.884,084	238	588.382,092 637.909,142	28.325
238	588.382,092 637.909,142	239	588.390,055 637.913,447	9.052	239	588.390,055 637.913,447	240	588.396,625 637.922,076	10.845	240	588.396,625 637.922,076	241	588.412,48 637.935,452	20.744
241	588.412,48 637.935,452	242	588.474,173 637.995,423	86.038	242	588.474,173 637.995,423	243	588.484,828 638.005,78	14.859	243	588.484,828 638.005,78	244	588.615,974 638.164,399	205.814
244	588.615,974 638.164,399	245	588.637,861 638.269,336	107.195	245	588.637,861 638.269,336	246	588.655,64 638.283,245	22.573	246	588.655,64 638.283,245	247	588.621,935 638.324,418	53.209
247	588.621,935 638.324,418	248	588.514,501 638.531,242	233.063	248	588.514,501 638.531,242	249	588.453,269 638.596,563	89.533	249	588.453,269 638.596,563	250	588.414,993 638.594,758	38.319
250	588.414,993 638.594,758	251	588.378,704 638.627,662	48.985	251	588.378,704 638.627,662	252	588.350,907 638.700,01	77.504	252	588.350,907 638.700,01	253	588.431,142 638.818,112	142.779
253	588.431,142 638.818,112	254	588.498,167 638.862,151	80.198	254	588.498,167 638.862,151	255	588.468,454 638.914,709	60.376	255	588.468,454 638.914,709	256	588.449,263 638.946,694	37.301
256	588.449,263 638.946,694	257	588.430,313 638.968,306	28.743	257	588.430,313 638.968,306	258	588.410,188 638.995,906	34.158	258	588.410,188 638.995,906	259	588.404,06 639.009,91	15.286
259	588.404,06 639.009,91	260	588.347,997 639.044,609	65.932	260	588.347,997 639.044,609	261	588.294,919 639.071,589	59.542	261	588.294,919 639.071,589	262	588.258,429 639.091,01	41.336
262	588.258,429 639.091,01	263	588.231,982 639.119,97	39.219	263	588.231,982 639.119,97	264	588.228,706 639.109,876	10.612	264	588.228,706 639.109,876	265	588.225,577 639.100,238	10.133
265	588.225,577 639.100,238	266	588.213,668 639.066,902	35.399	266	588.213,668 639.066,902	267	588.165,24 638.985,944	94.337	267	588.165,24 638.985,944	268	588.127,926 638.939,908	59.259
268	588.127,926 638.939,908	269	588.097,18 638.889,607	58.953	269	588.097,18 638.889,607	270	588.112,961 638.867,987	26.767	270	588.112,961 638.867,987	271	588.127,573 638.864,481	15.027
271	588.127,573 638.864,481	272	588.138,093 638.847,536	19.945	272	588.138,093 638.847,536	273	588.146,54 638.835,068	15.06	273	588.146,54 638.835,068	274	588.145,354 638.829,478	5.714
274	588.145,354 638.829,478	275	588.143,908 638.822,663	6.967	275	588.143,908 638.822,663	276	588.142,457 638.820,072	2.97	276	588.142,457 638.820,072	1	588.138,644 638.813,266	7.801

** Lungimile segmentelor sunt determinate în planul de proiecție Stereo 70 și sunt rotunjite la 1 milimetru.

*** Distanța dintre puncte este formată din segmente cumulate ce sunt mai mici decât valoarea 1 milimetru.

