

**DATE DESPRE IMOBILUL NR. 6366**

Oficiul de Cadastru și Publicitate Imobiliară NEAMT
Biroul de Cadastru și Publicitate Imobiliară Targu-Neamt

A. Partea I. Descrierea imobilului

TEREN Extravilan

Adresa: Jud. Neamt

| Nr. Crt | Nr cadastral Nr. topografic | Suprafața* (mp) | Observații / Referințe |
|---------|--------------------------------|-----------------|---|
| A1 | | 40.266 | Sector cadastral:19 Teren neimprejmuit; |

B. Partea II. Proprietari și acte

| Inscrieri privitoare la dreptul de proprietate și alte drepturi reale | | Referințe |
|---|--|-----------|
| / | | |
| Act Administrativ nr. 1159, din 29/11/2012 emis de PRIMARIA COMUNEI PIPIRIG (CJSDPAT NEAMT NR. 9544/25.09.2012, HCL NR. 33/14.06.2012+ ANEXA); | | |
| B1 | Inscrierea posesiei, drept de PROPRIETATE, dobandit prin Lege, cota actuala 1/1, cota initiala 1/1 1) PELIN NECULAI 2) PELIN DUMITRU | A1 |

C. Partea III. SARCINI .

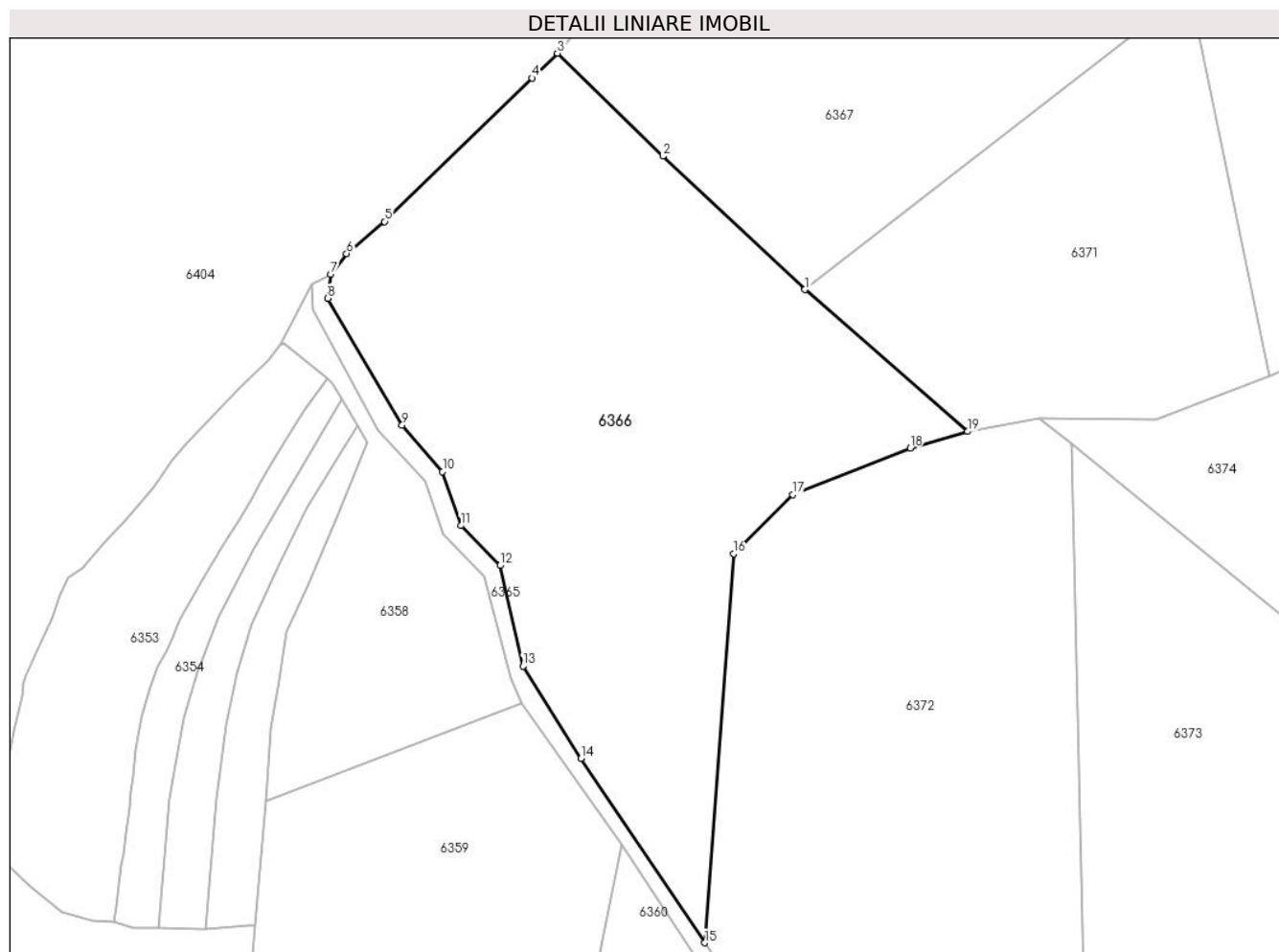
| Inscrieri privind dezmembramintele dreptului de proprietate, drepturi reale de garanție și sarcini | Referințe |
|--|-----------|
| NU SUNT | |

Anexa Nr. 1 La Partea I

Teren

| Nr cadastral | Suprafața (mp)* | Observații / Referințe |
|--------------|-----------------|------------------------|
| | 40.266 | |

* Suprafața este determinată în planul de proiecție Stereo 70.



Date referitoare la teren

| Crt | Categorie folosință | Intra vilan | Suprafața (mp) | Tarla | Parcelă | Nr. topo | Observații / Referințe |
|-----|---------------------|-------------|----------------|-------|---------|----------|------------------------|
| 1 | padure | NU | 40.266 | - | - | - | |

Lungime Segmente

1) Valorile lungimilor segmentelor sunt obținute din proiecție în plan.

| Punct început | X / Y | Punct sfârșit | X / Y | Lungime segment (** (m) |
|---------------|----------------------------|---------------|----------------------------|-------------------------|
| 1 | 588.588,349 637.907,024 | 2 | 588.528,859 637.962,741 | 81.507 |
| 2 | 588.528,859 637.962,741 | 3 | 588.484,828 638.005,78 | 61.572 |
| 3 | 588.484,828 638.005,78 | 4 | 588.474,173 637.995,423 | 14.859 |
| 4 | 588.474,173 637.995,423 | 5 | 588.412,48 637.935,452 | 86.038 |
| 5 | 588.412,48 637.935,452 | 6 | 588.396,625 637.922,076 | 20.744 |

| Punct început | X / Y | Punct sfârșit | X / Y | Lungime segment (** (m) |
|---------------|----------------------------|---------------|----------------------------|-------------------------|
| 6 | 588.396,625 637.922,076 | 7 | 588.390,055 637.913,447 | 10.845 |
| 7 | 588.390,055 637.913,447 | 8 | 588.388,702 637.903,349 | 10.188 |
| 8 | 588.388,702 637.903,349 | 9 | 588.419,852 637.850,383 | 61.447 |
| 9 | 588.419,852 637.850,383 | 10 | 588.436,739 637.830,888 | 25.792 |
| 10 | 588.436,739 637.830,888 | 11 | 588.444,381 637.808,347 | 23.801 |
| 11 | 588.444,381 637.808,347 | 12 | 588.460,758 637.791,681 | 23.366 |
| 12 | 588.460,758 637.791,681 | 13 | 588.470,356 637.749,584 | 43.177 |
| 13 | 588.470,356 637.749,584 | 14 | 588.494,634 637.711,024 | 45.566 |
| 14 | 588.494,634 637.711,024 | 15 | 588.546,369 637.634,013 | 92.775 |
| 15 | 588.546,369 637.634,013 | 16 | 588.558,575 637.796,667 | 163.111 |
| 16 | 588.558,575 637.796,667 | 17 | 588.583,274 637.821,368 | 34.931 |
| 17 | 588.583,274 637.821,368 | 18 | 588.632,342 637.840,804 | 52.777 |
| 18 | 588.632,342 637.840,804 | 19 | 588.656,384 637.847,696 | 25.01 |
| 19 | 588.656,384 637.847,696 | 1 | 588.588,349 637.907,024 | 90.269 |

** Lungimile segmentelor sunt determinate în planul de proiecție Stereo 70 și sunt rotunjite la 1 milimetru.

*** Distanța dintre puncte este formată din segmente cumulate ce sunt mai mici decât valoarea 1 milimetru.

**DATE DESPRE IMOBILUL NR. 6367**

Oficiul de Cadastru și Publicitate Imobiliară NEAMT
Biroul de Cadastru și Publicitate Imobiliară Targu-Neamt

A. Partea I. Descrierea imobilului

TEREN Extravilan

Adresa: Jud. Neamt, O.S. PIPIRIG , U.P.I Domesnic , u.a. 110C%, F%

| Nr. Crt | Nr cadastral Nr. topografic | Suprafața* (mp) | Observații / Referințe |
|---------|-----------------------------|-----------------|--|
| A1 | 53730 | 50.000 | Sector cadastral:19 Teren neimprejmuit; Imobil repositionat in urma lucrarilor de inregistrare sistematica. |

B. Partea II. Proprietari și acte

| Inscrieri privitoare la dreptul de proprietate și alte drepturi reale | | Referințe |
|--|---|-----------|
| 7612 / 01/04/2021 | | |
| Act Administrativ nr. Titlu de proprietate nr. 21809, din 23/02/2021 emis de CJPSDPAT NEAMT; | | |
| B1 | Intabulare, drept de PROPRIETATE, dobandit prin Reconstituire, cota actuala 1/1, cota initiala 1/1 1) CHITIC MARIA 2) STĂNOAIA ELISABETA 3) DUMITRAȘCĂ VASILE 4) DUMITRAȘCU NECULAI | A1 |

C. Partea III. SARCINI .

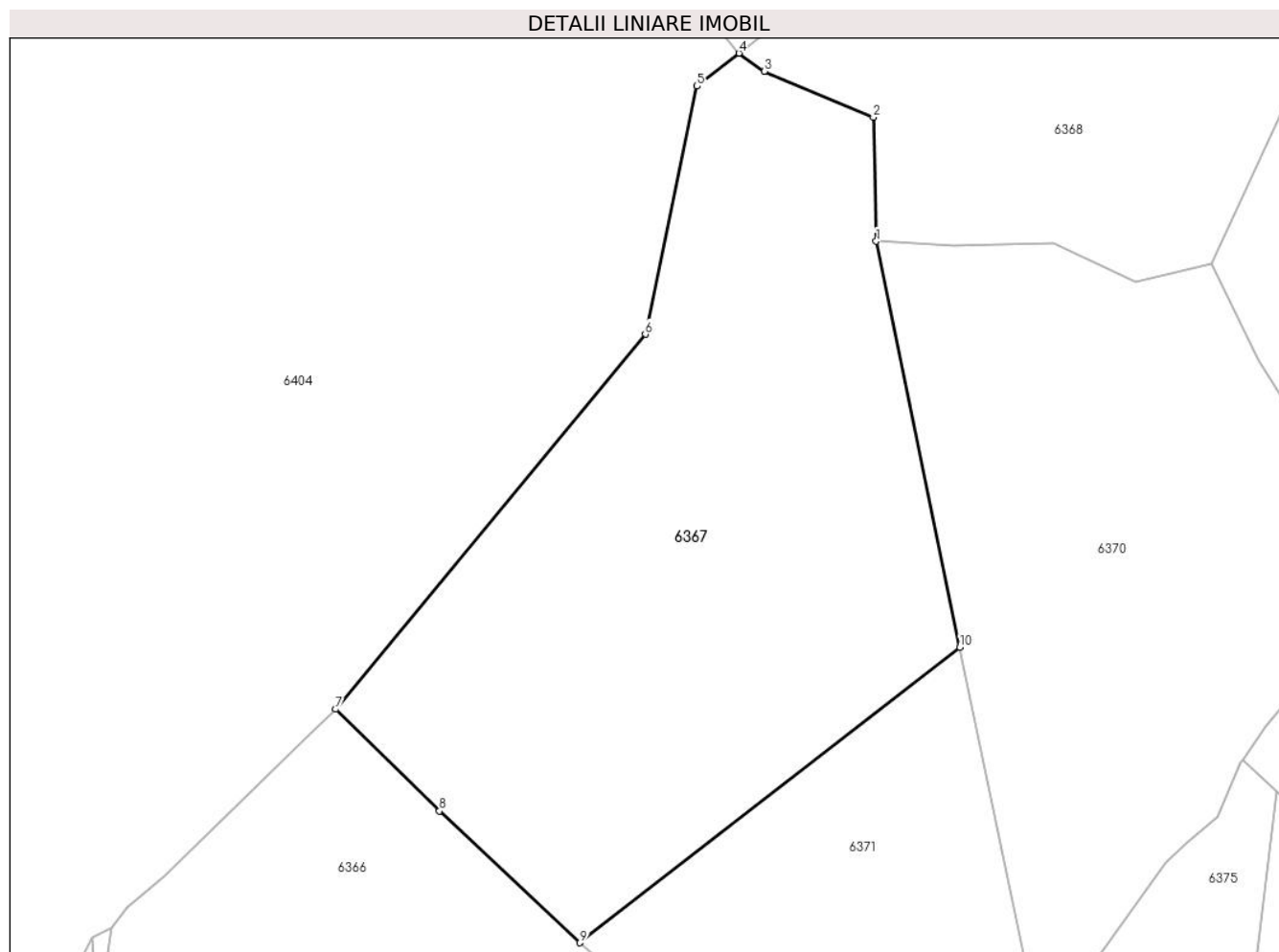
| Inscrieri privind dezmembramintele dreptului de proprietate, drepturi reale de garanție și sarcini | Referințe |
|--|-----------|
| NU SUNT | |

Anexa Nr. 1 La Partea I

Teren

| | | |
|--------------|-----------------|---|
| Nr cadastral | Suprafața (mp)* | Observații / Referințe |
| 53730 | 50.000 | Imobil repositionat in urma lucrarilor de inregistrare sistematica. |

* Suprafața este determinată în planul de proiecție Stereo 70.



Date referitoare la teren

| Crt | Categorie folosință | Intravilan | Suprafața (mp) | Tarla | Parcelă | Nr. topo | Observații / Referințe |
|-----|---------------------|------------|----------------|-------|---------|----------|--|
| 1 | padure | NU | 41.000 | - | - | - | PVPP nr. 1157/29.11.2012 - O.S. Pipirig, U.P. I Domesnic, u.a. 110C% |
| 2 | padure | NU | 9.000 | - | - | - | PVPP nr. 1157/29.11.2012 - O.S. Pipirig, U.P. I Domesnic, u.a. 110F% |

Lungime Segmente

1) Valorile lungimilor segmentelor sunt obținute din proiecție în plan.

| Punct început | X / Y | Punct sfârșit | X / Y | Lungime segment (** (m) |
|---------------|----------------------------|---------------|----------------------------|-------------------------|
| 1 | 588.713,71 638.203,708 | 2 | 588.712,507 638.256,118 | 52.424 |
| 2 | 588.712,507 638.256,118 | 3 | 588.666,308 638.275,598 | 50.138 |
| 3 | 588.666,308 638.275,598 | 4 | 588.655,64 638.283,245 | 13.126 |
| 4 | 588.655,64 638.283,245 | 5 | 588.637,861 638.269,336 | 22.573 |

| Punct început | X / Y | Punct sfârșit | X / Y | Lungime segment (** (m) |
|---------------|----------------------------|---------------|----------------------------|-------------------------|
| 5 | 588.637,861 638.269,336 | 6 | 588.615,974 638.164,399 | 107.195 |
| 6 | 588.615,974 638.164,399 | 7 | 588.484,828 638.005,78 | 205.814 |
| 7 | 588.484,828 638.005,78 | 8 | 588.528,859 637.962,741 | 61.572 |
| 8 | 588.528,859 637.962,741 | 9 | 588.588,349 637.907,024 | 81.507 |
| 9 | 588.588,349 637.907,024 | 10 | 588.749,131 638.032,013 | 203.649 |
| 10 | 588.749,131 638.032,013 | 1 | 588.713,71 638.203,708 | 175.311 |

** Lungimile segmentelor sunt determinate în planul de proiecție Stereo 70 și sunt rotunjite la 1 milimetru.

*** Distanța dintre puncte este formată din segmente cumulate ce sunt mai mici decât valoarea 1 milimetru.

**DATE DESPRE IMOBILUL NR. 6368**

Oficiul de Cadastru și Publicitate Imobiliară NEAMT
Biroul de Cadastru și Publicitate Imobiliară Targu-Neamt

A. Partea I. Descrierea imobilului

TEREN Extravilan

Adresa: Jud. Neamt

| Nr. Crt | Nr cadastral Nr. topografic | Suprafața* (mp) | Observații / Referințe |
|---------|--------------------------------|-----------------|--|
| A1 | | 47.500 | Sector cadastral:19 Teren neimprejmit; |

B. Partea II. Proprietari și acte

| Inscrieri privitoare la dreptul de proprietate și alte drepturi reale | | Referințe |
|--|--|-----------|
| / | | |
| Act Administrativ nr. 824, din 20/06/2011 emis de PRIMARIA COMUNEI PIPIRIG (CJSDPAT NEAMT NR. 8680/01.02.2011, HCL NR. 22/10.12.2011+ ANEXA); | | |
| B1 | Inscrierea posesiei, drept de PROPRIETATE, dobandit prin Lege, cota actuala 1/1, cota initiala 1/1 1) POPOVICI N VARVARA 2) PELIN N GHIORGHI 3) ROMAN N NECULAI | A1 |

C. Partea III. SARCINI .

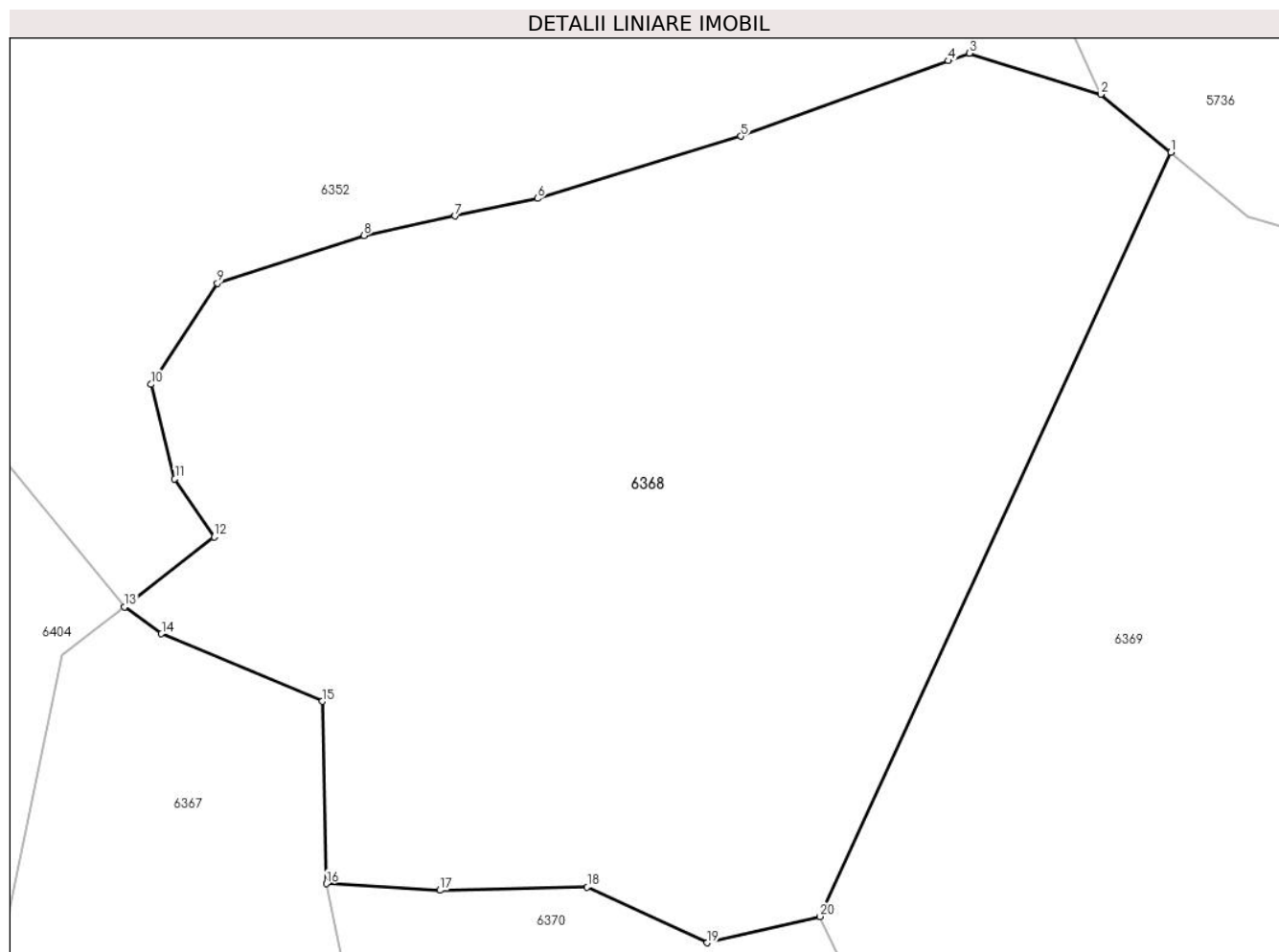
| Inscrieri privind dezmembramintele dreptului de proprietate, drepturi reale de garanție și sarcini | Referințe |
|--|-----------|
| NU SUNT | |

Anexa Nr. 1 La Partea I

Teren

| | | |
|--------------|-----------------|------------------------|
| Nr cadastral | Suprafața (mp)* | Observații / Referințe |
| | 47.500 | |

* Suprafața este determinată în planul de proiecție Stereo 70.



Date referitoare la teren

| Crt | Categorie folosință | Intravilan | Suprafața (mp) | Tarla | Parcelă | Nr. topo | Observații / Referințe |
|-----|---------------------|------------|----------------|-------|---------|----------|------------------------|
| 1 | padure | NU | 47.500 | - | - | - | |

Lungime Segmente

1) Valorile lungimilor segmentelor sunt obținute din proiecție în plan.

| Punct început | X / Y | Punct sfârșit | X / Y | Lungime segment (** (m) |
|---------------|----------------------------|---------------|----------------------------|-------------------------|
| 1 | 588.956,642 638.413,931 | 2 | 588.936,448 638.430,652 | 26.218 |
| 2 | 588.936,448 638.430,652 | 3 | 588.898,703 638.442,442 | 39.544 |
| 3 | 588.898,703 638.442,442 | 4 | 588.892,678 638.440,293 | 6.397 |
| 4 | 588.892,678 638.440,293 | 5 | 588.832,992 638.418,6 | 63.506 |
| 5 | 588.832,992 638.418,6 | 6 | 588.774,469 638.400,689 | 61.202 |

| Punct început | X / Y | Punct sfârşit | X / Y | Lungime segment (** (m) |
|---------------|----------------------------|---------------|----------------------------|-------------------------|
| 6 | 588.774,469 638.400,689 | 7 | 588.750,782 638.395,643 | 24.219 |
| 7 | 588.750,782 638.395,643 | 8 | 588.724,508 638.390,046 | 26.864 |
| 8 | 588.724,508 638.390,046 | 9 | 588.682,365 638.376,366 | 44.308 |
| 9 | 588.682,365 638.376,366 | 10 | 588.663,349 638.347,242 | 34.782 |
| 10 | 588.663,349 638.347,242 | 11 | 588.670,117 638.320,062 | 28.01 |
| 11 | 588.670,117 638.320,062 | 12 | 588.681,407 638.303,401 | 20.126 |
| 12 | 588.681,407 638.303,401 | 13 | 588.655,64 638.283,245 | 32.714 |
| 13 | 588.655,64 638.283,245 | 14 | 588.666,308 638.275,598 | 13.126 |
| 14 | 588.666,308 638.275,598 | 15 | 588.712,507 638.256,118 | 50.138 |
| 15 | 588.712,507 638.256,118 | 16 | 588.713,71 638.203,708 | 52.424 |
| 16 | 588.713,71 638.203,708 | 17 | 588.746,391 638.201,844 | 32.734 |
| 17 | 588.746,391 638.201,844 | 18 | 588.788,752 638.202,747 | 42.371 |
| 18 | 588.788,752 638.202,747 | 19 | 588.823,251 638.186,744 | 38.03 |
| 19 | 588.823,251 638.186,744 | 20 | 588.855,729 638.194,316 | 33.349 |
| 20 | 588.855,729 638.194,316 | 1 | 588.956,642 638.413,931 | 241.69 |

** Lungimile segmentelor sunt determinate în planul de proiecție Stereo 70 și sunt rotunjite la 1 milimetru.

*** Distanța dintre puncte este formată din segmente cumulate ce sunt mai mici decât valoarea 1 milimetru.

**DATE DESPRE IMOBILUL NR. 6369**

Oficiul de Cadastru și Publicitate Imobiliară NEAMT
Biroul de Cadastru și Publicitate Imobiliară Targu-Neamt

A. Partea I. Descrierea imobilului

TEREN Extravilan

Adresa: Jud. Neamt, O.S. Pipirig, U.P. I Domesnic, u.a. 110

| Nr. Crt | Nr cadastral Nr. topografic | Suprafața* (mp) | Observații / Referințe |
|---------|-----------------------------|-----------------|--|
| A1 | 52938 | 50.000 | Sector cadastral:19 Teren neimprejmuit; Imobil repositionat in urma lucrarilor de inregistrare sistematica. |

B. Partea II. Proprietari și acte

| Inscrieri privitoare la dreptul de proprietate și alte drepturi reale | | Referințe |
|--|---|-----------|
| 955 / 17/01/2022 | | |
| Act Administrativ nr. TITLU DE PROPRIETATE nr. 22298, din 25/11/2021 emis de CJPSDPAT NEAMT; | | |
| B1 | Intabulare, drept de PROPRIETATE, dobandit prin Reconstituire, cota actuala 1/1, cota initiala 1/1 1) PELIN GHIORGHI | A1 |

C. Partea III. SARCINI .

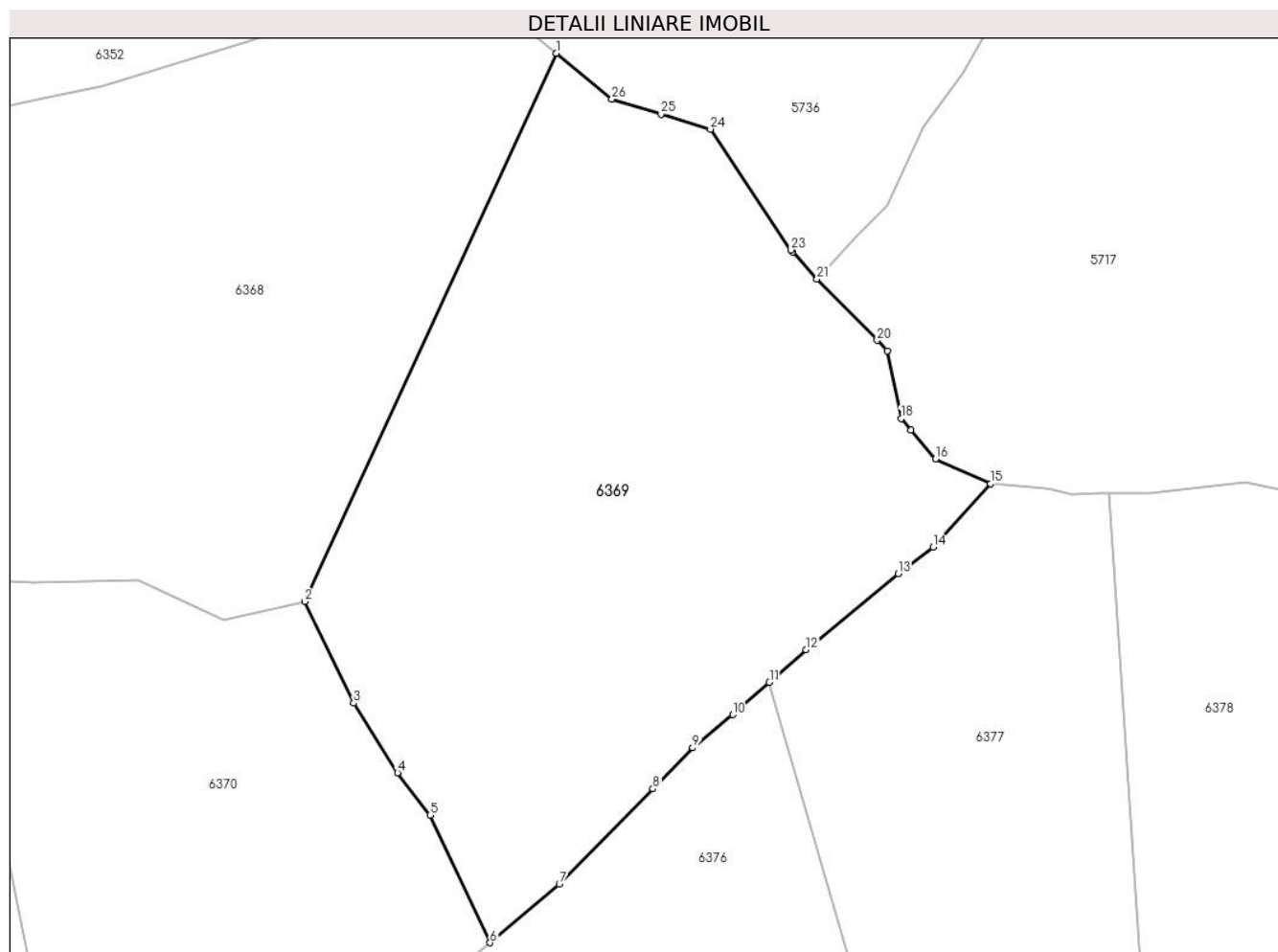
| Inscrieri privind dezmembramintele dreptului de proprietate, drepturi reale de garanție și sarcini | Referințe |
|--|-----------|
| NU SUNT | |

Anexa Nr. 1 La Partea I

Teren

| Nr cadastral | Suprafața (mp)* | Observații / Referințe |
|--------------|-----------------|---|
| 52938 | 50.000 | Imobil repositionat in urma lucrarilor de inregistrare sistematica. |

* Suprafața este determinată în planul de proiecție Stereo 70.



Date referitoare la teren

| Crt | Categorie folosință | Intravilan | Suprafața (mp) | Tarla | Parcelă | Nr. topo | Observații / Referințe |
|-----|---------------------|------------|----------------|-------|---------|----------|---|
| 1 | padure | NU | 23.820 | - | - | - | PVPP 823 din 20.06.2011, extravilan com. Pipirig, Jud. Neamt, O.S. Pipirig, U.P. I Domesnic, u.a. 110C% |
| 2 | padure | NU | 26.180 | - | - | - | PVPP 823 din 20.06.2011, extravilan com. Pipirig, Jud. Neamt, O.S. Pipirig, U.P. I Domesnic, u.a. 110D% |

Lungime Segmente

1) Valorile lungimilor segmentelor sunt obținute din proiecție în plan.

| Punct început | X / Y | Punct sfârșit | X / Y | Lungime segment (** (m)) |
|---------------|----------------------------|---------------|----------------------------|--------------------------|
| 1 | 588.956,642 638.413,931 | 2 | 588.855,729 638.194,316 | 241.69 |
| 3 | 588.875,361 638.153,579 | 4 | 588.892,983 638.125,692 | 32.988 |
| 5 | 588.905,996 638.108,672 | 6 | 588.930,032 638.057,579 | 56.464 |

| Punct început | X / Y | Punct sfârșit | X / Y | Lungime segment (** (m)) |
|---------------|----------------------------|---------------|----------------------------|--------------------------|
| 2 | 588.855,729 638.194,316 | 3 | 588.875,361 638.153,579 | 45.221 |
| 4 | 588.892,983 638.125,692 | 5 | 588.905,996 638.108,672 | 21.425 |
| 6 | 588.930,032 638.057,579 | 7 | 588.957,832 638.081,087 | 36.407 |

| Punct început | X / Y | Punct sfârșit | X / Y | Lungime segment (** (m) |
|---------------|----------------------------|---------------|----------------------------|-------------------------|
| 7 | 588.957,832 638.081,087 | 8 | 588.995,358 638.119,218 | 53.499 |
| 9 | 589.011,28 638.135,66 | 10 | 589.027,357 638.148,94 | 20.853 |
| 11 | 589.042,041 638.161,948 | 12 | 589.056,723 638.174,954 | 19.614 |
| 13 | 589.093,707 638.205,422 | 14 | 589.107,743 638.216,049 | 17.605 |
| 15 | 589.130,767 638.241,491 | 16 | 589.108,576 638.251,362 | 24.287 |
| 17 | 589.098,796 638.262,897 | 18 | 589.094,839 638.267,564 | 6.119 |
| 19 | 589.089,301 638.294,76 | 20 | 589.085,216 638.298,926 | 5.835 |
| 21 | 589.061,105 638.323,518 | 22 | 589.051,35 638.334,229 | 14.487 |
| 23 | 589.050,55 638.335,107 | 24 | 589.018,394 638.383,478 | 58.084 |
| 25 | 588.998,642 638.389,493 | 26 | 588.978,891 638.395,508 | 20.647 |

| Punct început | X / Y | Punct sfârșit | X / Y | Lungime segment (** (m) |
|---------------|----------------------------|---------------|----------------------------|-------------------------|
| 8 | 588.995,358 638.119,218 | 9 | 589.011,28 638.135,66 | 22.888 |
| 10 | 589.027,357 638.148,94 | 11 | 589.042,041 638.161,948 | 19.617 |
| 12 | 589.056,723 638.174,954 | 13 | 589.093,707 638.205,422 | 47.918 |
| 14 | 589.107,743 638.216,049 | 15 | 589.130,767 638.241,491 | 34.313 |
| 16 | 589.108,576 638.251,362 | 17 | 589.098,796 638.262,897 | 15.123 |
| 18 | 589.094,839 638.267,564 | 19 | 589.089,301 638.294,76 | 27.754 |
| 20 | 589.085,216 638.298,926 | 21 | 589.061,105 638.323,518 | 34.44 |
| 22 | 589.051,35 638.334,229 | 23 | 589.050,55 638.335,107 | 1.188 |
| 24 | 589.018,394 638.383,478 | 25 | 588.998,642 638.389,493 | 20.648 |
| 26 | 588.978,891 638.395,508 | 1 | 588.956,642 638.413,931 | 28.886 |

** Lungimile segmentelor sunt determinate în planul de proiecție Stereo 70 și sunt rotunjite la 1 milimetru.

*** Distanța dintre puncte este formată din segmente cumulate ce sunt mai mici decât valoarea 1 milimetru.

**DATE DESPRE IMOBILUL NR. 6370**

Oficiul de Cadastru și Publicitate Imobiliară NEAMT
Biroul de Cadastru și Publicitate Imobiliară Targu-Neamt

A. Partea I. Descrierea imobilului

TEREN Extravilan

Adresa: Jud. Neamt, O.S. Pipirig, U.P. I Domesnic, u.a. 110

| Nr. Crt | Nr cadastral Nr. topografic | Suprafața* (mp) | Observații / Referințe |
|---------|-----------------------------|-----------------|--|
| A1 | 52939 | 40.000 | Sector cadastral:19 Teren neimprijmuit; Imobil repositionat in urma lucrarilor de inregistrare sistematica. |

B. Partea II. Proprietari și acte

| Inscrieri privitoare la dreptul de proprietate și alte drepturi reale | | Referințe |
|--|--|-----------|
| 27976 / 18/10/2019 | | |
| Act Administrativ nr. Titlu de proprietate nr. 20870, din 19/08/2019 emis de CJPSDPAT NEAMT; | | |
| B1 | Intabulare, drept de PROPRIETATE, dobandit prin Reconstituire, cota actuala 1/1, cota initiala 1/1 1) PELIN OLGA 2) DOROFTEI VICTORIA 3) BĂRGĂU ANIȘOARA 4) DOROFTE ION 5) SPIRIDON MARIA 6) DOROFTE DUMITRU 7) TUJA GHEORGHE | A1 |

C. Partea III. SARCINI

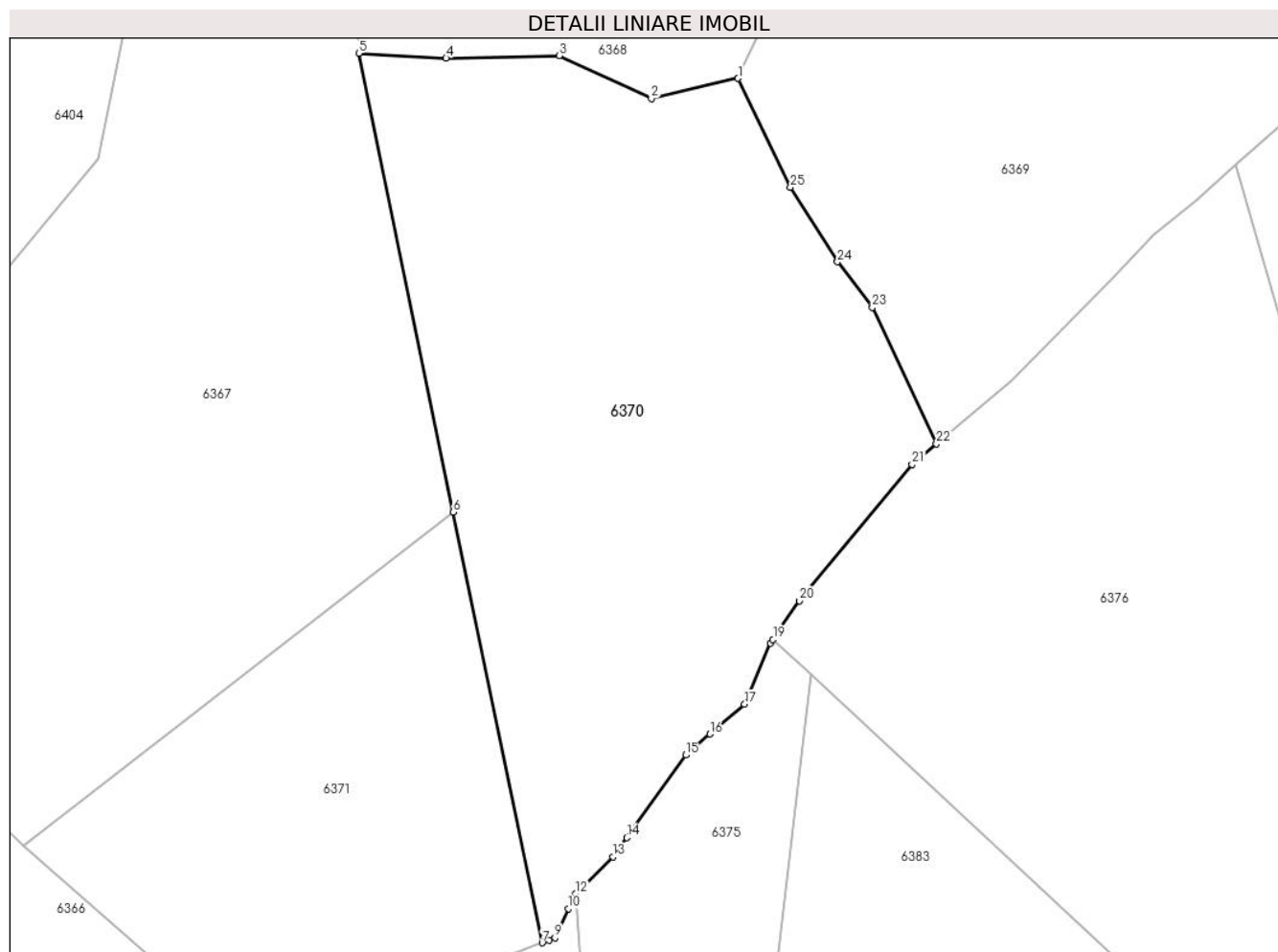
| Inscrieri privind dezmembramintele dreptului de proprietate, drepturi reale de garanție și sarcini | | Referințe |
|---|---|-----------|
| 12088 / 26/05/2021 | | |
| Act Administrativ nr. Proces verbal de sechestru nr. 3546, din 25/05/2021 emis de SERVICIUL FISCAL ORĂȘENESC TARGU NEAMT; | | |
| C1 | Intabulare, drept de IPOTECA LEGALA, Valoare:27250 LEI, SECHESTRU emis pe numele DOROFTE ION 1) SERVICIUL FISCAL ORĂȘENESC TARGU NEAMT, CIF:9999999999999 | A1 |
| 17691 / 08/07/2022 | | |
| Act Administrativ nr. Somație imobiliară în Dosar nr. 1582/2021, din 06/07/2022 emis de BEJA BALAN IOAN SI ANDREI ANDRA; | | |
| C2 | Se notează urmărirea silită imobiliară în Dosar nr. 1722/2019 emisă pe numele DOROFTE ION la solicitarea BEJ BALAN IOAN, pentru suma de 1.379,38 LEI reprezentând debit și suma de 422 LEI reprezentând cheltuieli de executare silită 1) SPITALUL JUDETEAN DE URGENTA PLOIESTI, CIF:2844545 | A1 |

Anexa Nr. 1 La Partea I

Teren

| Nr cadastral | Suprafața (mp)* | Observații / Referințe |
|--------------|-----------------|---|
| 52939 | 40.000 | Imobil repositionat in urma lucrarilor de inregistrare sistematica. |

* Suprafața este determinată în planul de proiecție Stereo 70.



Date referitoare la teren

| Crt | Categorie folosință | Intra vilan | Suprafața (mp) | Tarla | Parcelă | Nr. topo | Observații / Referințe |
|-----|---------------------|-------------|----------------|-------|---------|----------|---|
| 1 | padure | NU | 40.000 | - | - | - | PVPP 825 din 20.06.2011, extravilan com. Pîpirig, Jud. Neamt, O.S. Pîpirig, U.P. I Domesnic, u.a. 110C% |

Lungime Segmente

1) Valorile lungimilor segmentelor sunt obținute din proiecție în plan.

| Punct început | X / Y | Punct sfârșit | X / Y | Lungime segment (** (m) |
|---------------|----------------------------|---------------|----------------------------|-------------------------|
| 1 | 588.855,729 638.194,316 | 2 | 588.823,251 638.186,744 | 33.349 |
| 3 | 588.788,752 638.202,747 | 4 | 588.746,391 638.201,844 | 42.371 |
| 5 | 588.713,71 638.203,708 | 6 | 588.749,131 638.032,013 | 175.311 |
| 7 | 588.782,371 637.870,89 | 8 | 588.784,866 637.871,844 | 2.671 |
| 9 | 588.787,108 637.872,702 | 10 | 588.792,284 637.883,622 | 12.085 |

| Punct început | X / Y | Punct sfârșit | X / Y | Lungime segment (** (m) |
|---------------|----------------------------|---------------|----------------------------|-------------------------|
| 2 | 588.823,251 638.186,744 | 3 | 588.788,752 638.202,747 | 38.03 |
| 4 | 588.746,391 638.201,844 | 5 | 588.713,71 638.203,708 | 32.734 |
| 6 | 588.749,131 638.032,013 | 7 | 588.782,371 637.870,89 | 164.516 |
| 8 | 588.784,866 637.871,844 | 9 | 588.787,108 637.872,702 | 2.401 |
| 10 | 588.792,284 637.883,622 | 11 | 588.794,335 637.887,948 | 4.788 |

| Punct început | X / Y | Punct sfârșit | X / Y | Lungime segment (** (m) |
|---------------|----------------------------|---------------|----------------------------|-------------------------|
| 11 | 588.794,335 637.887,948 | 12 | 588.794,962 637.889,27 | 1.463 |
| 13 | 588.808,988 637.903,019 | 14 | 588.814,103 637.910,201 | 8.817 |
| 15 | 588.836,126 637.941,117 | 16 | 588.845,168 637.949,007 | 12.0 |
| 17 | 588.858,186 637.960,152 | 18 | 588.867,905 637.983,057 | 24.882 |
| 19 | 588.868,8 637.984,357 | 20 | 588.878,769 637.998,849 | 17.59 |
| 21 | 588.920,898 638.049,854 | 22 | 588.930,032 638.057,579 | 11.963 |
| 23 | 588.905,996 638.108,672 | 24 | 588.892,983 638.125,692 | 21.425 |
| 25 | 588.875,361 638.153,579 | 1 | 588.855,729 638.194,316 | 45.221 |

| Punct început | X / Y | Punct sfârșit | X / Y | Lungime segment (** (m) |
|---------------|----------------------------|---------------|----------------------------|-------------------------|
| 12 | 588.794,962 637.889,27 | 13 | 588.808,988 637.903,019 | 19.641 |
| 14 | 588.814,103 637.910,201 | 15 | 588.836,126 637.941,117 | 37.958 |
| 16 | 588.845,168 637.949,007 | 17 | 588.858,186 637.960,152 | 17.137 |
| 18 | 588.867,905 637.983,057 | 19 | 588.868,8 637.984,357 | 1.578 |
| 20 | 588.878,769 637.998,849 | 21 | 588.920,898 638.049,854 | 66.154 |
| 22 | 588.930,032 638.057,579 | 23 | 588.905,996 638.108,672 | 56.464 |
| 24 | 588.892,983 638.125,692 | 25 | 588.875,361 638.153,579 | 32.988 |

** Lungimile segmentelor sunt determinate în planul de proiecție Stereo 70 și sunt rotunjite la 1 milimetru.

*** Distanța dintre puncte este formată din segmente cumulate ce sunt mai mici decât valoarea 1 milimetru.

**DATE DESPRE IMOBILUL NR. 6371**

Oficiul de Cadastru și Publicitate Imobiliară NEAMT
Biroul de Cadastru și Publicitate Imobiliară Targu-Neamt

A. Partea I. Descrierea imobilului

TEREN Extravilan

Adresa: Jud. Neamt, O.S. PIPIRIG, U.P. I Domesnic, u.a. 110C%

| Nr. Crt | Nr cadastral Nr. topografic | Suprafața* (mp) | Observații / Referințe |
|---------|--------------------------------|-----------------|--|
| A1 | 53731 | 20.000 | Sector cadastral:19 Teren neimprejmuit; Imobil repositionat in urma lucrarilor de inregistrare sistematica. |

B. Partea II. Proprietari și acte

| Inscrieri privitoare la dreptul de proprietate și alte drepturi reale | | Referințe |
|--|--|-----------|
| 18550 / 23/08/2021 | | |
| Act Administrativ nr. Titlu de proprietate nr. 21826, din 03/06/2021 emis de CJPSDPAT NEAMT; | | |
| B1 | Intabulare, drept de PROPRIETATE, dobandit prin Reconstituire, cota actuala 1/1, cota initiala 1/1 1) GABUR NECULAI 2) FURTUNĂ MARIA 3) NEGRU ELENA 4) GABOR VASILE 5) CORDUNEANU ELISABETA 6) DOLHESCU EVA 7) POPA MIHAI 8) GABOR IOANA | A1 |

C. Partea III. SARCINI .

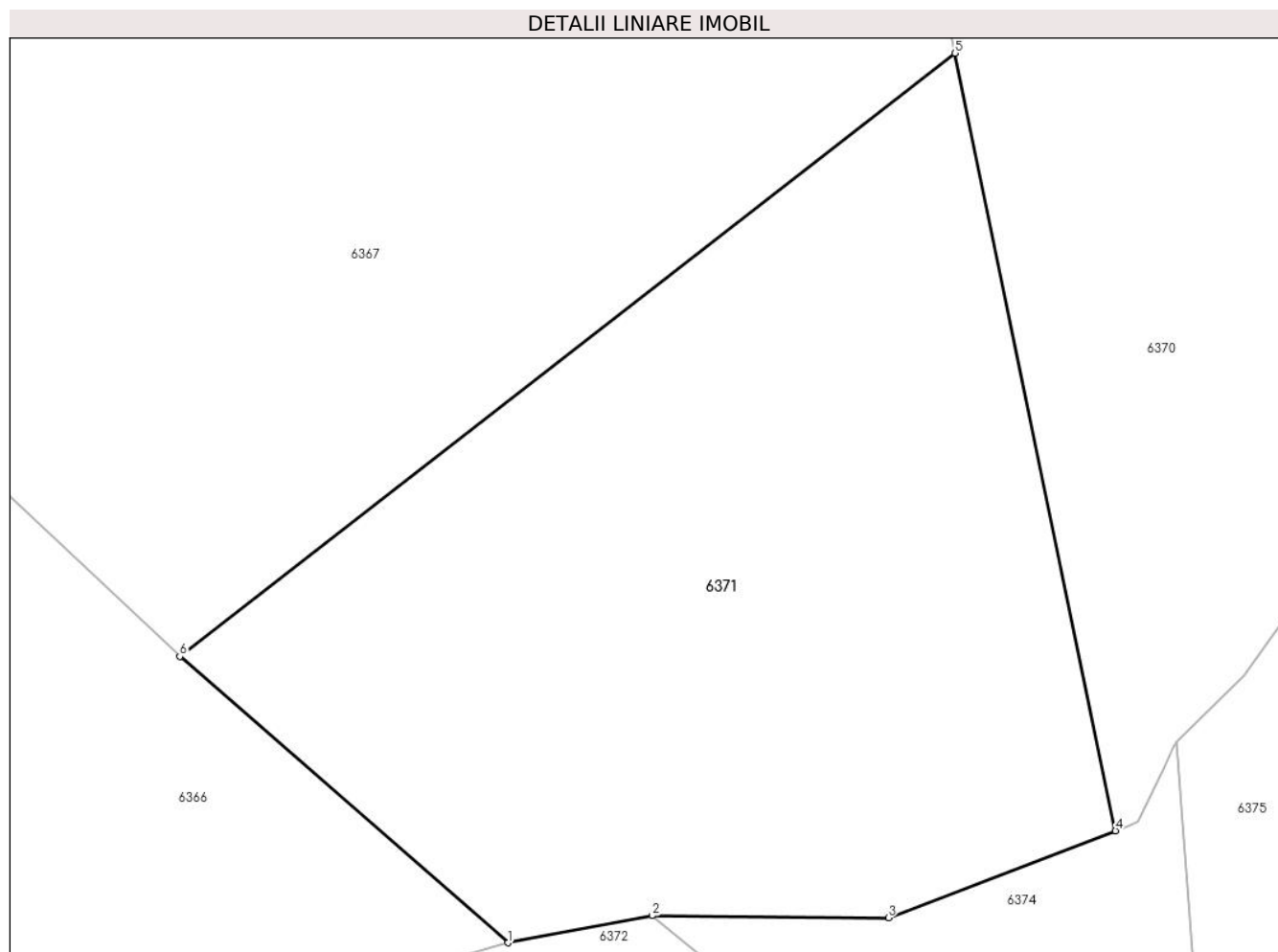
| Inscrieri privind dezmembramintele dreptului de proprietate, drepturi reale de garanție și sarcini | Referințe |
|--|-----------|
| NU SUNT | |

Anexa Nr. 1 La Partea I

Teren

| Nr cadastral | Suprafaţa (mp)* | Observaţii / Referinţe |
|--------------|-----------------|---|
| 53731 | 20.000 | Imobil repositionat in urma lucrarilor de inregistrare sistematica. |

* Suprafaţa este determinată in planul de proiecţie Stereo 70.



Date referitoare la teren

| Crt | Categorie folosință | Intra vilan | Suprafața (mp) | Tarla | Parcelă | Nr. topo | Observații / Referințe |
|-----|---------------------|-------------|----------------|-------|---------|----------|--|
| 1 | padure | NU | 20.000 | - | - | - | PVPP nr. 1155/29.11.2012 - O.S. PIPIRIG, U.P. I Domesnic, u.a. 110C% |

Lungime Segmente

1) Valorile lungimilor segmentelor sunt obținute din proiecție în plan.

| Punct început | X / Y | Punct sfârșit | X / Y | Lungime segment (** (m) |
|---------------|----------------------------|---------------|----------------------------|-------------------------|
| 1 | 588.656,384 637.847,696 | 2 | 588.686,263 637.853,315 | 30.403 |
| 2 | 588.686,263 637.853,315 | 3 | 588.735,32 637.852,899 | 49.059 |
| 3 | 588.735,32 637.852,899 | 4 | 588.782,371 637.870,89 | 50.373 |
| 4 | 588.782,371 637.870,89 | 5 | 588.749,131 638.032,013 | 164.516 |
| 5 | 588.749,131 638.032,013 | 6 | 588.588,349 637.907,024 | 203.649 |

| Punct început | X / Y | Punct sfârșit | X / Y | Lungime segment (** (m) |
|---------------|----------------------------|---------------|----------------------------|-------------------------|
| 6 | 588.588,349 637.907,024 | 1 | 588.656,384 637.847,696 | 90.269 |

** Lungimile segmentelor sunt determinate în planul de proiecție Stereo 70 și sunt rotunjite la 1 milimetru.

*** Distanța dintre puncte este formată din segmente cumulate ce sunt mai mici decât valoarea 1 milimetru.

**DATE DESPRE IMOBILUL NR. 6372**

Oficiul de Cadastru și Publicitate Imobiliară NEAMT
Biroul de Cadastru și Publicitate Imobiliară Targu-Neamt

A. Partea I. Descrierea imobilului

TEREN Extravilan

Adresa: Jud. Neamt, O.S. Pipirig, U.P. I Domesnic, u.a. 110

| Nr. Crt | Nr cadastral Nr. topografic | Suprafața* (mp) | Observații / Referințe |
|---------|-----------------------------|-----------------|--|
| A1 | 52941 | 40.000 | Sector cadastral:19 Teren neimprejmuit; Imobil repositionat in urma lucrarilor de inregistrare sistematica. |

B. Partea II. Proprietari și acte

| Inscrieri privitoare la dreptul de proprietate și alte drepturi reale | Referințe |
|--|-----------|
| 26144 / 02/10/2019 | |
| Act Notarial nr. CONTRACT DE VANZARE-CUMPĂRARE aut. 5979, din 01/10/2019 emis de BIN Teodorescu Mihaela; | |
| B2 | A1 |
| Intabulare, drept de PROPRIETATE-CUMPĂRARE, dobandit prin Conventie, cota actuala 1/1, cota initiala 1/1 | |
| 1) MARIN VASILE | |
| 2) MARIN MIHAELA , - soți | |

C. Partea III. SARCINI .

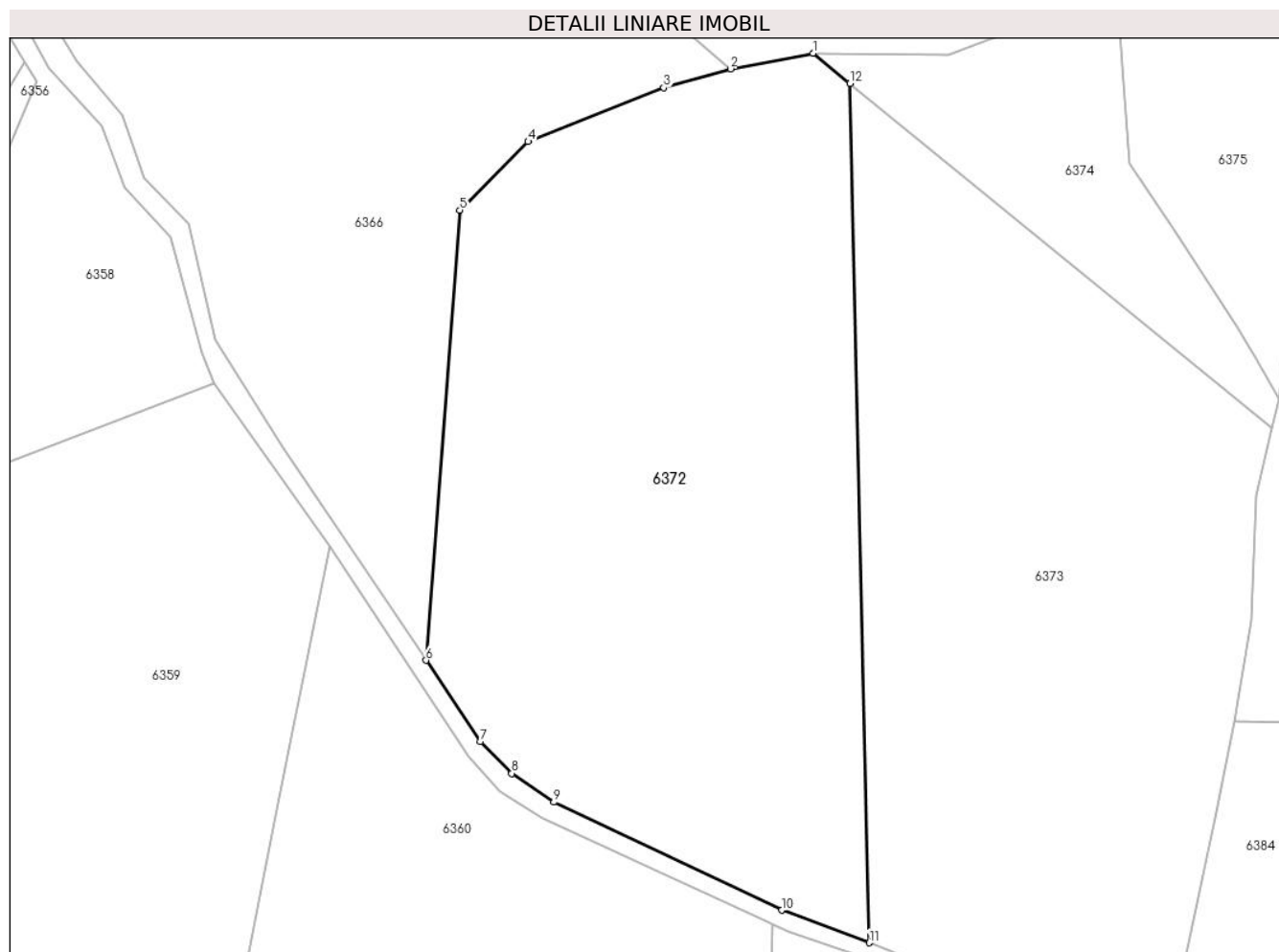
| Inscrieri privind dezmembramintele dreptului de proprietate, drepturi reale de garanție și sarcini | Referințe |
|--|-----------|
| NU SUNT | |

Anexa Nr. 1 La Partea I

Teren

| Nr cadastral | Suprafața (mp)* | Observații / Referințe |
|--------------|-----------------|---|
| 52941 | 40.000 | Imobil repositionat in urma lucrarilor de inregistrare sistematica. |

* Suprafața este determinată în planul de proiecție Stereo 70.



Date referitoare la teren

| Crt | Categorie folosință | Intravilan | Suprafața (mp) | Tarla | Parcelă | Nr. topo | Observații / Referințe |
|-----|---------------------|------------|----------------|-------|---------|----------|--|
| 1 | padure | NU | 40.000 | - | - | - | PVPP 1156 din 29.11.2012, extravilan com. Pipirig, Jud. Neamt, O.S. Pipirig, U.P. I Domesnic, u.a. 110C% |

Lungime Segmente

1) Valorile lungimilor segmentelor sunt obținute din proiecție în plan.

| Punct început | X / Y | Punct sfârșit | X / Y | Lungime segment (** (m) |
|---------------|----------------------------|---------------|----------------------------|-------------------------|
| 1 | 588.686,263 637.853,315 | 2 | 588.656,384 637.847,696 | 30.403 |
| 2 | 588.656,384 637.847,696 | 3 | 588.632,342 637.840,804 | 25.01 |
| 3 | 588.632,342 637.840,804 | 4 | 588.583,274 637.821,368 | 52.777 |
| 4 | 588.583,274 637.821,368 | 5 | 588.558,575 637.796,667 | 34.931 |
| 5 | 588.558,575 637.796,667 | 6 | 588.546,369 637.634,013 | 163.111 |

| Punct început | X / Y | Punct sfârșit | X / Y | Lungime segment (** (m) |
|---------------|----------------------------|---------------|----------------------------|-------------------------|
| 6 | 588.546,369 637.634,013 | 7 | 588.566,049 637.604,719 | 35.291 |
| 7 | 588.566,049 637.604,719 | 8 | 588.577,32 637.593,118 | 16.175 |
| 8 | 588.577,32 637.593,118 | 9 | 588.592,574 637.582,724 | 18.459 |
| 9 | 588.592,574 637.582,724 | 10 | 588.674,93 637.543,695 | 91.136 |
| 10 | 588.674,93 637.543,695 | 11 | 588.706,587 637.531,941 | 33.769 |
| 11 | 588.706,587 637.531,941 | 12 | 588.699,633 637.842,391 | 310.528 |
| 12 | 588.699,633 637.842,391 | 1 | 588.686,263 637.853,315 | 17.265 |

** Lungimile segmentelor sunt determinate în planul de proiecție Stereo 70 și sunt rotunjite la 1 milimetru.

*** Distanța dintre puncte este formată din segmente cumulate ce sunt mai mici decât valoarea 1 milimetru.

**DATE DESPRE IMOBILUL NR. 6373**

Oficiul de Cadastru și Publicitate Imobiliară NEAMT
Biroul de Cadastru și Publicitate Imobiliară Targu-Neamt

A. Partea I. Descrierea imobilului

TEREN Extravilan

Adresa: Jud. Neamt, O.S. Pipirig, U.P. I Domesnic, u.a. 110

| Nr. Crt | Nr cadastral Nr. topografic | Suprafața* (mp) | Observații / Referințe |
|---------|-----------------------------|-----------------|--|
| A1 | 52940 | 40.000 | Sector cadastral:19 Teren neimprejmuit; Imobil repositionat in urma lucrarilor de inregistrare sistematica. |

B. Partea II. Proprietari și acte

| Inscrieri privitoare la dreptul de proprietate și alte drepturi reale | Referințe |
|--|-----------|
| 11838 / 06/07/2020 | |
| Act Notarial nr. CONTRACT DE VÂNZARE AUT. NR. 327, din 03/07/2020 emis de NP Lacatus Artemizia (act administrativ nr Adresa nr. 8302/V.T. din 23.06.2020, emis de DIRECȚIA SILVICĂ NEAMȚ); | |
| B2 | A1 |
| Intabulare, drept de PROPRIETATE, cu titlu de drept de CUMPĂRARE, dobandit prin Conventie, cota actuala 1/1, cota initiala 1/1 | |
| 1) MARIN VASILE | |
| 2) MARIN MIHAELA , - Bun Comun | |

C. Partea III. SARCINI .

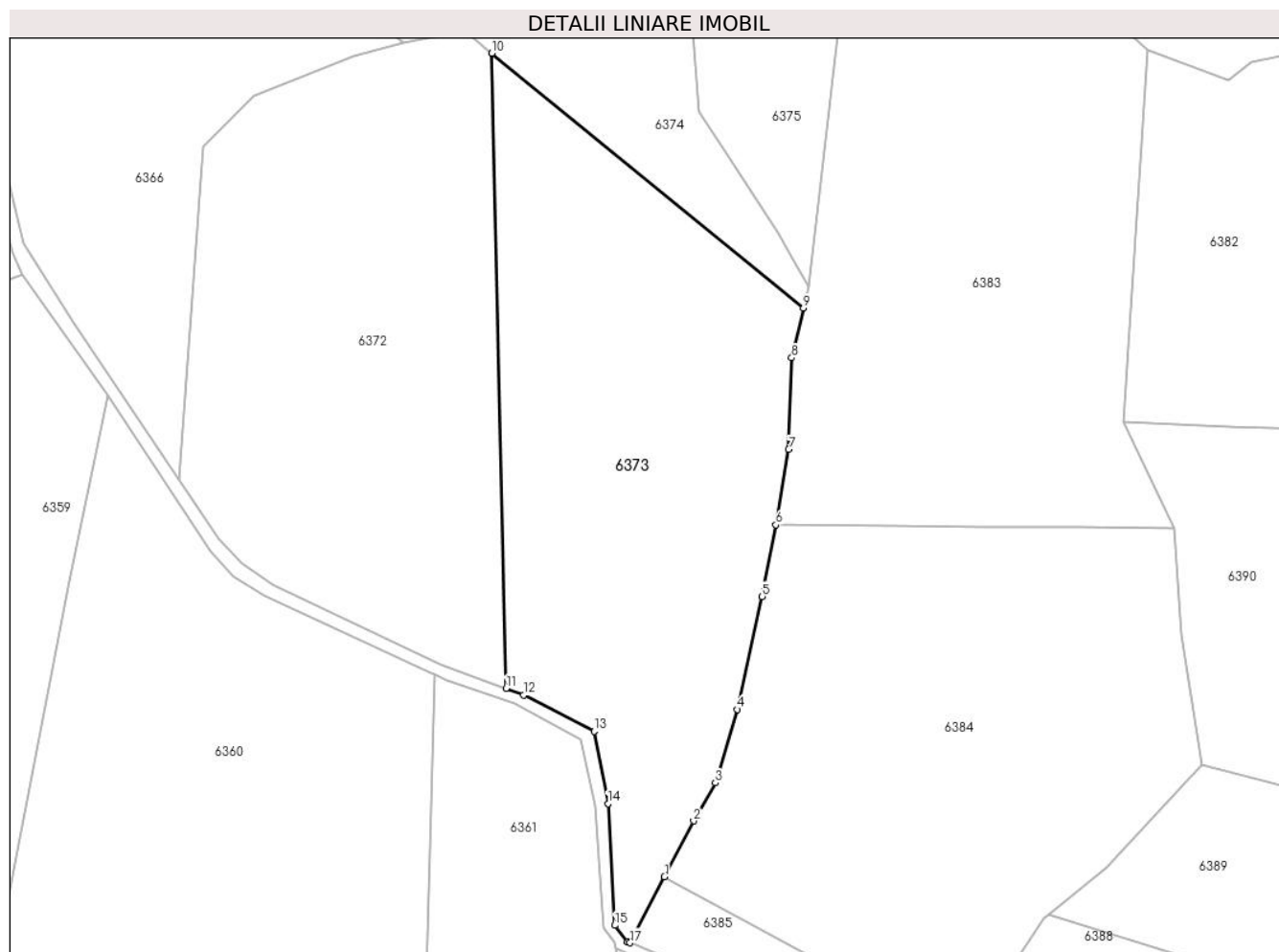
| Inscrieri privind dezmembramintele dreptului de proprietate, drepturi reale de garanție și sarcini | Referințe |
|--|-----------|
| NU SUNT | |

Anexa Nr. 1 La Partea I

Teren

| Nr cadastral | Suprafața (mp)* | Observații / Referințe |
|--------------|-----------------|---|
| 52940 | 40.000 | Imobil repositionat in urma lucrarilor de inregistrare sistematica. |

* Suprafața este determinată în planul de proiecție Stereo 70.



Date referitoare la teren

| Crt | Categorie folosință | Intravilan | Suprafața (mp) | Tarla | Parcelă | Nr. topo | Observații / Referințe |
|-----|---------------------|------------|----------------|-------|---------|----------|---|
| 1 | padure | NU | 35.993 | - | - | - | PVPP 842 din 20.06.2011, extravilan com. Pîpirig, Jud. Neamt, O.S. Pîpirig, U.P. I Domesnic, u.a. 110C% |
| 2 | padure | NU | 4.007 | - | - | - | PVPP 842 din 20.06.2011, extravilan com. Pîpirig, Jud. Neamt, O.S. Pîpirig, U.P. I Domesnic, u.a. 110E% |

Lungime Segmente

1) Valorile lungimilor segmentelor sunt obținute din proiecție în plan.

| Punct început | X / Y | Punct sfârșit | X / Y | Lungime segment (** (m) |
|---------------|----------------------------|---------------|----------------------------|-------------------------|
| 1 | 588.784,038 637.439,901 | 2 | 588.798,266 637.467,192 | 30.777 |
| 2 | 588.798,266 637.467,192 | 3 | 588.808,948 637.485,766 | 21.427 |
| 3 | 588.808,948 637.485,766 | 4 | 588.819,726 637.521,648 | 37.466 |

| Punct început | X / Y | Punct sfârșit | X / Y | Lungime segment (** (m) |
|---------------|----------------------------|---------------|----------------------------|-------------------------|
| 4 | 588.819,726 637.521,648 | 5 | 588.831,827 637.576,839 | 56.502 |
| 5 | 588.831,827 637.576,839 | 6 | 588.838,539 637.611,873 | 35.671 |
| 6 | 588.838,539 637.611,873 | 7 | 588.844,74 637.648,783 | 37.427 |
| 7 | 588.844,74 637.648,783 | 8 | 588.846,283 637.693,546 | 44.79 |
| 8 | 588.846,283 637.693,546 | 9 | 588.852,057 637.717,848 | 24.979 |
| 9 | 588.852,057 637.717,848 | 10 | 588.699,633 637.842,391 | 196.835 |
| 10 | 588.699,633 637.842,391 | 11 | 588.706,587 637.531,941 | 310.528 |
| 11 | 588.706,587 637.531,941 | 12 | 588.715,16 637.528,758 | 9.145 |
| 12 | 588.715,16 637.528,758 | 13 | 588.749,628 637.510,974 | 38.785 |
| 13 | 588.749,628 637.510,974 | 14 | 588.756,476 637.475,57 | 36.06 |
| 14 | 588.756,476 637.475,57 | 15 | 588.759,755 637.416,134 | 59.526 |
| 15 | 588.759,755 637.416,134 | 16 | 588.766,089 637.408,057 | 10.264 |
| 16 | 588.766,089 637.408,057 | 17 | 588.767,193 637.407,587 | 1.2 |
| 17 | 588.767,193 637.407,587 | 1 | 588.784,038 637.439,901 | 36.441 |

** Lungimile segmentelor sunt determinate în planul de proiecție Stereo 70 și sunt rotunjite la 1 milimetru.

*** Distanța dintre puncte este formată din segmente cumulate ce sunt mai mici decât valoarea 1 milimetru.

**DATE DESPRE IMOBILUL NR. 6374**

Oficiul de Cadastru și Publicitate Imobiliară NEAMT
Biroul de Cadastru și Publicitate Imobiliară Targu-Neamt

A. Partea I. Descrierea imobilului

TEREN Extravilan

Adresa: Jud. Neamt, O.S. PIPIRIG, U.P. I Domesnic, u.a. 110C%

| Nr. Crt | Nr cadastral Nr. topografic | Suprafața* (mp) | Observații / Referințe |
|---------|--------------------------------|-----------------|--|
| A1 | 53732 | 7.888 | Sector cadastral:19 Teren neimprejmuit; Imobil repositionat in urma lucrarilor de inregistrare sistematica. |

B. Partea II. Proprietari și acte

| Inscrieri privitoare la dreptul de proprietate și alte drepturi reale | | Referințe |
|---|---|-----------|
| 18767 / 25/08/2021 | | |
| Act Administrativ nr. TUTLU DE PROPRIETATE nr. 21880, din 03/06/2021 emis de CJSDPAT; | | |
| B1 | Intabulare, drept de PROPRIETATE, dobandit prin Reconstituire, cota actuala 1/1, cota initiala 1/1 | A1 |
| | 1) COMAN ANA - MARIA 2) ILEANĂ VIORICA 3) STĂNOAIA FLORIN 4) STĂNOAIA AUREL 5) TÎRDEA ELISABETA 6) STĂNOAIA MARIA 7) GAVRILIU ANA 8) STĂNOAE VASILE 9) STĂNOAE GHEORGHE 10) STĂNOAIA ELISABETA 11) SAUCIUC RUXANDA 12) NEGRU LILIANA 13) COȘARCĂ MIHAELA 14) STĂNOAIA VASILE 15) ARON ELISABETA 16) COMAN EUGENIA 17) STĂNOAIA DORU 18) STĂNOAE DUMITRU 19) STANOAE IOANA 20) STĂNOAIA PETREA, decedat 21) STANOAIA ION 22) STĂNOAIA GHEORGHE 23) STĂNOAE MARIA | |

C. Partea III. SARCINI

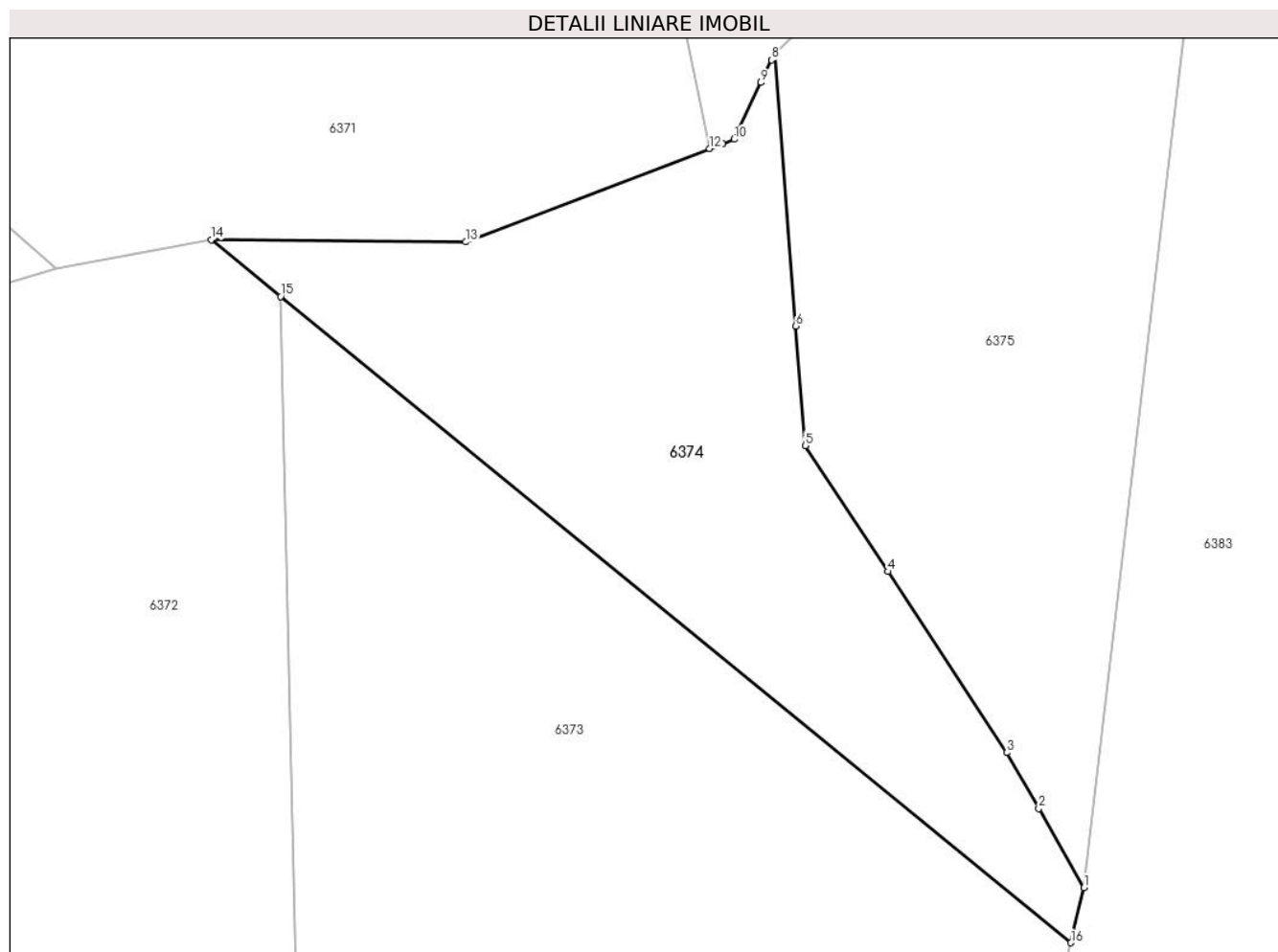
| Inscrieri privind dezmembramintele dreptului de proprietate, drepturi reale de garanție și sarcini | | Referințe |
|--|--|-----------|
| 22549 / 29/08/2022 | | |
| Act Administrativ nr. Proces verbal de sechestru nr. 5494, din 26/08/2022 emis de ANAF-SERVICIUL FISCAL ORĂȘENESC TÂRGU NEAMȚ; | | |
| C1 | Intabulare, drept de IPOTECA LEGALA, Valoare:949 LEI, SECHESTRU emis pe numele STĂNOAIA DORU | A1 |
| | 1) ANAF-SERVICIUL FISCAL ORĂȘENESC TÂRGU NEAMȚ, CIF:9999999999999 | |

Anexa Nr. 1 La Partea I

Teren

| Nr cadastral | Suprafața (mp)* | Observații / Referințe |
|--------------|-----------------|---|
| 53732 | 7.888 | Imobil repositionat in urma lucrarilor de inregistrare sistematica. |

* Suprafața este determinată în planul de proiecție Stereo 70.



Date referitoare la teren

| Crt | Categorie folosință | Intra vilan | Suprafața (mp) | Tarla | Parcelă | Nr. topo | Observații / Referințe |
|-----|---------------------|-------------|----------------|-------|---------|----------|---|
| 1 | padure | NU | 7.888 | - | - | - | PVPP nr. 827/01.02.2013 - O.S. PIPIRIG, U.P. I Domesnic, u.a. 110C% |

Lungime Segmente

1) Valorile lungimilor segmentelor sunt obținute din proiecție în plan.

| Punct început | X / Y | Punct sfârșit | X / Y | Lungime segment (** (m) |
|---------------|----------------------------|---------------|----------------------------|-------------------------|
| 1 | 588.854,582 637.728,472 | 2 | 588.845,854 637.743,717 | 17.567 |
| 2 | 588.845,854 637.743,717 | 3 | 588.839,68 637.754,503 | 12.428 |
| 3 | 588.839,68 637.754,503 | 4 | 588.816,784 637.789,37 | 41.713 |
| 4 | 588.816,784 637.789,37 | 5 | 588.800,823 637.813,676 | 29.078 |
| 5 | 588.800,823 637.813,676 | 6 | 588.798,987 637.836,677 | 23.074 |

| Punct început | X / Y | Punct sfârşit | X / Y | Lungime segment (** (m) |
|---------------|----------------------------|---------------|----------------------------|-------------------------|
| 6 | 588.798,987 637.836,677 | 7 | 588.794,962 637.889,27 | 52.747 |
| 7 | 588.794,962 637.889,27 | 8 | 588.794,335 637.887,948 | 1.463 |
| 8 | 588.794,335 637.887,948 | 9 | 588.792,284 637.883,622 | 4.788 |
| 9 | 588.792,284 637.883,622 | 10 | 588.787,108 637.872,702 | 12.085 |
| 10 | 588.787,108 637.872,702 | 11 | 588.784,866 637.871,844 | 2.401 |
| 11 | 588.784,866 637.871,844 | 12 | 588.782,371 637.870,89 | 2.671 |
| 12 | 588.782,371 637.870,89 | 13 | 588.735,32 637.852,899 | 50.373 |
| 13 | 588.735,32 637.852,899 | 14 | 588.686,263 637.853,315 | 49.059 |
| 14 | 588.686,263 637.853,315 | 15 | 588.699,633 637.842,391 | 17.265 |
| 15 | 588.699,633 637.842,391 | 16 | 588.852,057 637.717,848 | 196.835 |
| 16 | 588.852,057 637.717,848 | 1 | 588.854,582 637.728,472 | 10.92 |

** Lungimile segmentelor sunt determinate în planul de proiecție Stereo 70 și sunt rotunjite la 1 milimetru.

*** Distanța dintre puncte este formată din segmente cumulate ce sunt mai mici decât valoarea 1 milimetru.

**DATE DESPRE IMOBILUL NR. 6375**

Oficiul de Cadastru și Publicitate Imobiliară NEAMT
Biroul de Cadastru și Publicitate Imobiliară Targu-Neamt

A. Partea I. Descrierea imobilului

TEREN Extravilan

Adresa: Jud. Neamt, O.S. Pipirig, UP I Domesnic, ua 112A%

| Nr. Crt | Nr cadastral Nr. topografic | Suprafața* (mp) | Observații / Referințe |
|---------|--------------------------------|-----------------|--|
| A1 | 53849 | 12.112 | Sector cadastral:19 Teren neimprejmuit; Imobil repositionat in urma lucrarilor de inregistrare sistematica. |

B. Partea II. Proprietari și acte

| Inscrieri privitoare la dreptul de proprietate și alte drepturi reale | | Referințe |
|---|---|-----------|
| 18745 / 25/08/2021 | | |
| Act Administrativ nr. TITLU DE PROPRIETATE nr. 21880, din 03/06/2021 emis de CJSDPAT; | | |
| B1 | Intabulare, drept de PROPRIETATE, dobandit prin Reconstituire, cota actuala 1/1, cota initiala 1/1 | A1 |
| | 1) STĂNOAE IOANA 2) STĂNOAE DUMITRU 3) STĂNOAIA ION 4) STĂNOAIA PETREA, decedat 5) STĂNOAE MARIA 6) STĂNOAIA GHEORGHE 7) COMAN ANA - MARIA 8) ILEANĂ VIORICA 9) STĂNOAIA FLORIN 10) STĂNOAIA AUREL 11) TÎRDEA ELISABETA 12) STĂNOAIA MARIA 13) GAVRILIU ANA 14) STĂNOAE VASILE 15) STĂNOAE GHEORGHE 16) SAUCIUC RUXANDA 17) STĂNOAIA ELISABETA 18) COȘARCĂ MIHAELA 19) NEGRU LILIANA 20) ARON ELISABETA 21) STĂNOAIA VASILE 22) COMAN EUGENIA 23) STĂNOAIA DORU | |

C. Partea III. SARCINI .

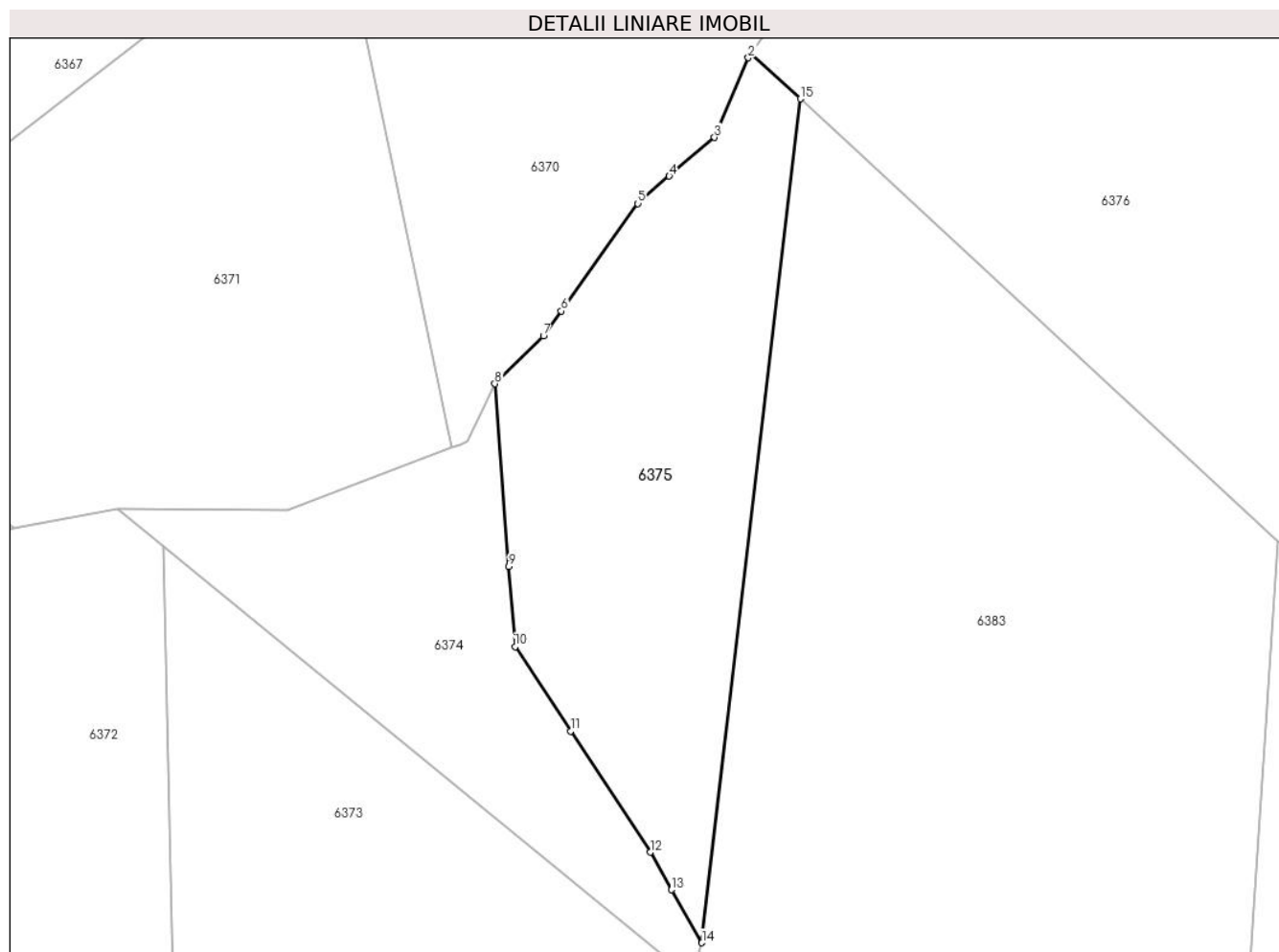
| Inscrieri privind dezmembramintele dreptului de proprietate, drepturi reale de garanție și sarcini | Referințe |
|--|-----------|
| NU SUNT | |

Anexa Nr. 1 La Partea I

Teren

| Nr cadastral | Suprafața (mp)* | Observații / Referințe |
|--------------|-----------------|---|
| 53849 | 12.112 | Imobil repositionat in urma lucrarilor de inregistrare sistematica. |

* Suprafața este determinată în planul de proiecție Stereo 70.



Date referitoare la teren

| Crt | Categorie folosință | Intravilan | Suprafața (mp) | Tarla | Parcelă | Nr. topo | Observații / Referințe |
|-----|---------------------|------------|----------------|-------|---------|----------|--|
| 1 | padure | NU | 12.112 | - | - | - | PVPP nr. 827/01.02.2013-O.S.Pipirig-U. P. I Domesnic, ua 112A% |

Lungime Segmente

1) Valorile lungimilor segmentelor sunt obținute din proiecție în plan.

| Punct început | X / Y | Punct sfârșit | X / Y | Lungime segment (** (m) |
|---------------|----------------------------|---------------|----------------------------|-------------------------|
| 1 | 588.868,8 637.984,357 | 2 | 588.867,905 637.983,057 | 1.578 |
| 2 | 588.867,905 637.983,057 | 3 | 588.858,186 637.960,152 | 24.882 |
| 3 | 588.858,186 637.960,152 | 4 | 588.845,168 637.949,007 | 17.137 |
| 4 | 588.845,168 637.949,007 | 5 | 588.836,126 637.941,117 | 12.0 |
| 5 | 588.836,126 637.941,117 | 6 | 588.814,103 637.910,201 | 37.958 |

| Punct început | X / Y | Punct sfârşit | X / Y | Lungime segment (** (m) |
|---------------|----------------------------|---------------|----------------------------|-------------------------|
| 6 | 588.814,103 637.910,201 | 7 | 588.808,988 637.903,019 | 8.817 |
| 7 | 588.808,988 637.903,019 | 8 | 588.794,962 637.889,27 | 19.641 |
| 8 | 588.794,962 637.889,27 | 9 | 588.798,987 637.836,677 | 52.747 |
| 9 | 588.798,987 637.836,677 | 10 | 588.800,823 637.813,676 | 23.074 |
| 10 | 588.800,823 637.813,676 | 11 | 588.816,784 637.789,37 | 29.078 |
| 11 | 588.816,784 637.789,37 | 12 | 588.839,68 637.754,503 | 41.713 |
| 12 | 588.839,68 637.754,503 | 13 | 588.845,854 637.743,717 | 12.428 |
| 13 | 588.845,854 637.743,717 | 14 | 588.854,582 637.728,472 | 17.567 |
| 14 | 588.854,582 637.728,472 | 15 | 588.882,97 637.971,225 | 244.407 |
| 15 | 588.882,97 637.971,225 | 1 | 588.868,8 637.984,357 | 19.319 |

** Lungimile segmentelor sunt determinate în planul de proiecție Stereo 70 și sunt rotunjite la 1 milimetru.

*** Distanța dintre puncte este formată din segmente cumulate ce sunt mai mici decât valoarea 1 milimetru.

**DATE DESPRE IMOBILUL NR. 6376**

Oficiul de Cadastru și Publicitate Imobiliară NEAMT
Biroul de Cadastru și Publicitate Imobiliară Targu-Neamt

A. Partea I. Descrierea imobilului

TEREN Extravilan

Adresa: Jud. Neamt

| Nr. Crt | Nr cadastral Nr. topografic | Suprafața* (mp) | Observații / Referințe |
|---------|--------------------------------|-----------------|---|
| A1 | | 45.000 | Sector cadastral:19 Teren neimprejmuit; |

B. Partea II. Proprietari și acte

| Inscrieri privitoare la dreptul de proprietate și alte drepturi reale | | Referințe |
|--|---|-----------|
| / | | |
| Act Administrativ nr. 826, din 20/06/2011 emis de PRIMARIA COMUNEI PIPIRIG (CJSDPAT NEAMT NR. 8680/01.02.2011, HCL NR. 22/10.12.2011+ ANEXA); | | |
| B1 | Inscrierea posesiei, drept de PROPRIETATE, dobandit prin Lege, cota actuala 1/1, cota initiala 1/1 1) PELIN GHIORGHI | A1 |

C. Partea III. SARCINI .

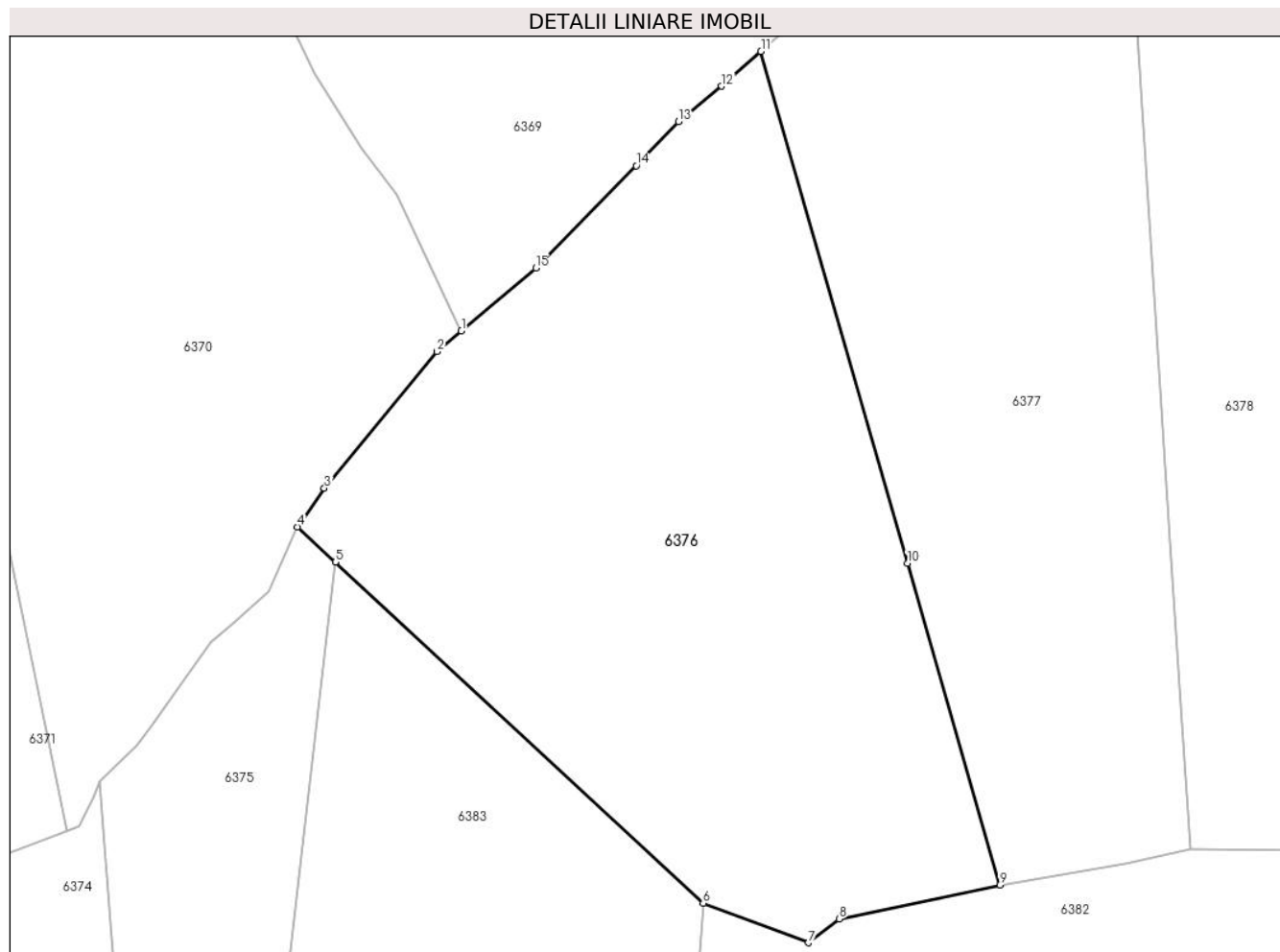
| Inscrieri privind dezmembramintele dreptului de proprietate, drepturi reale de garanție și sarcini | Referințe |
|--|-----------|
| NU SUNT | |

Anexa Nr. 1 La Partea I

Teren

| | | |
|--------------|-----------------|------------------------|
| Nr cadastral | Suprafața (mp)* | Observații / Referințe |
| | 45.000 | |

* Suprafața este determinată în planul de proiecție Stereo 70.



Date referitoare la teren

| Crt | Categorie folosință | Intra vilan | Suprafața (mp) | Tarla | Parcelă | Nr. topo | Observații / Referințe |
|-----|---------------------|-------------|----------------|-------|---------|----------|------------------------|
| 1 | padure | NU | 45.000 | - | - | - | |

Lungime Segmente

1) Valorile lungimilor segmentelor sunt obținute din proiecție în plan.

| Punct început | X / Y | Punct sfârșit | X / Y | Lungime segment (** (m) |
|---------------|----------------------------|---------------|----------------------------|-------------------------|
| 1 | 588.930,032 638.057,579 | 2 | 588.920,898 638.049,854 | 11.963 |
| 2 | 588.920,898 638.049,854 | 3 | 588.878,769 637.998,849 | 66.154 |
| 3 | 588.878,769 637.998,849 | 4 | 588.868,8 637.984,357 | 17.59 |
| 4 | 588.868,8 637.984,357 | 5 | 588.882,97 637.971,225 | 19.319 |
| 5 | 588.882,97 637.971,225 | 6 | 589.020,389 637.843,871 | 187.358 |

| Punct început | X / Y | Punct sfârșit | X / Y | Lungime segment (** (m) |
|---------------|----------------------------|---------------|----------------------------|-------------------------|
| 6 | 589.020,389 637.843,871 | 7 | 589.059,707 637.829,085 | 42.006 |
| 7 | 589.059,707 637.829,085 | 8 | 589.071,282 637.837,953 | 14.582 |
| 8 | 589.071,282 637.837,953 | 9 | 589.131,298 637.850,626 | 61.339 |
| 9 | 589.131,298 637.850,626 | 10 | 589.096,827 637.970,858 | 125.076 |
| 10 | 589.096,827 637.970,858 | 11 | 589.042,041 638.161,948 | 198.789 |
| 11 | 589.042,041 638.161,948 | 12 | 589.027,357 638.148,94 | 19.617 |
| 12 | 589.027,357 638.148,94 | 13 | 589.011,28 638.135,66 | 20.853 |
| 13 | 589.011,28 638.135,66 | 14 | 588.995,358 638.119,218 | 22.888 |
| 14 | 588.995,358 638.119,218 | 15 | 588.957,832 638.081,087 | 53.499 |
| 15 | 588.957,832 638.081,087 | 1 | 588.930,032 638.057,579 | 36.407 |

** Lungimile segmentelor sunt determinate în planul de proiecție Stereo 70 și sunt rotunjite la 1 milimetru.

*** Distanța dintre puncte este formată din segmente cumulate ce sunt mai mici decât valoarea 1 milimetru.

**DATE DESPRE IMOBILUL NR. 6377**

Oficiul de Cadastru și Publicitate Imobiliară NEAMT
Biroul de Cadastru și Publicitate Imobiliară Targu-Neamt

A. Partea I. Descrierea imobilului

TEREN Extravilan

Adresa: Jud. Neamt, O.S. Pipirig, UP I Domesnic, u.a. 112A%, 112B%

| Nr. Crt | Nr cadastral Nr. topografic | Suprafața* (mp) | Observații / Referințe |
|---------|-----------------------------|-----------------|--|
| A1 | 53844 | 40.000 | Sector cadastral:19 Teren neimprejmuit; Imobil repositionat in urma lucrarilor de inregistrare sistematica. |

B. Partea II. Proprietari și acte

| Inscrieri privitoare la dreptul de proprietate și alte drepturi reale | | Referințe |
|--|--|-----------|
| 953 / 17/01/2022 | | |
| Act Administrativ nr. Titlu de proprietate nr. 22299, din 25/11/2021 emis de CJPSDPAT NEAMT; | | |
| B1 | Intabulare, drept de PROPRIETATE, dobandit prin Reconstituire, cota actuala 1/1, cota initiala 1/1 1) AANUȚEI NICOLAI | A1 |

C. Partea III. SARCINI .

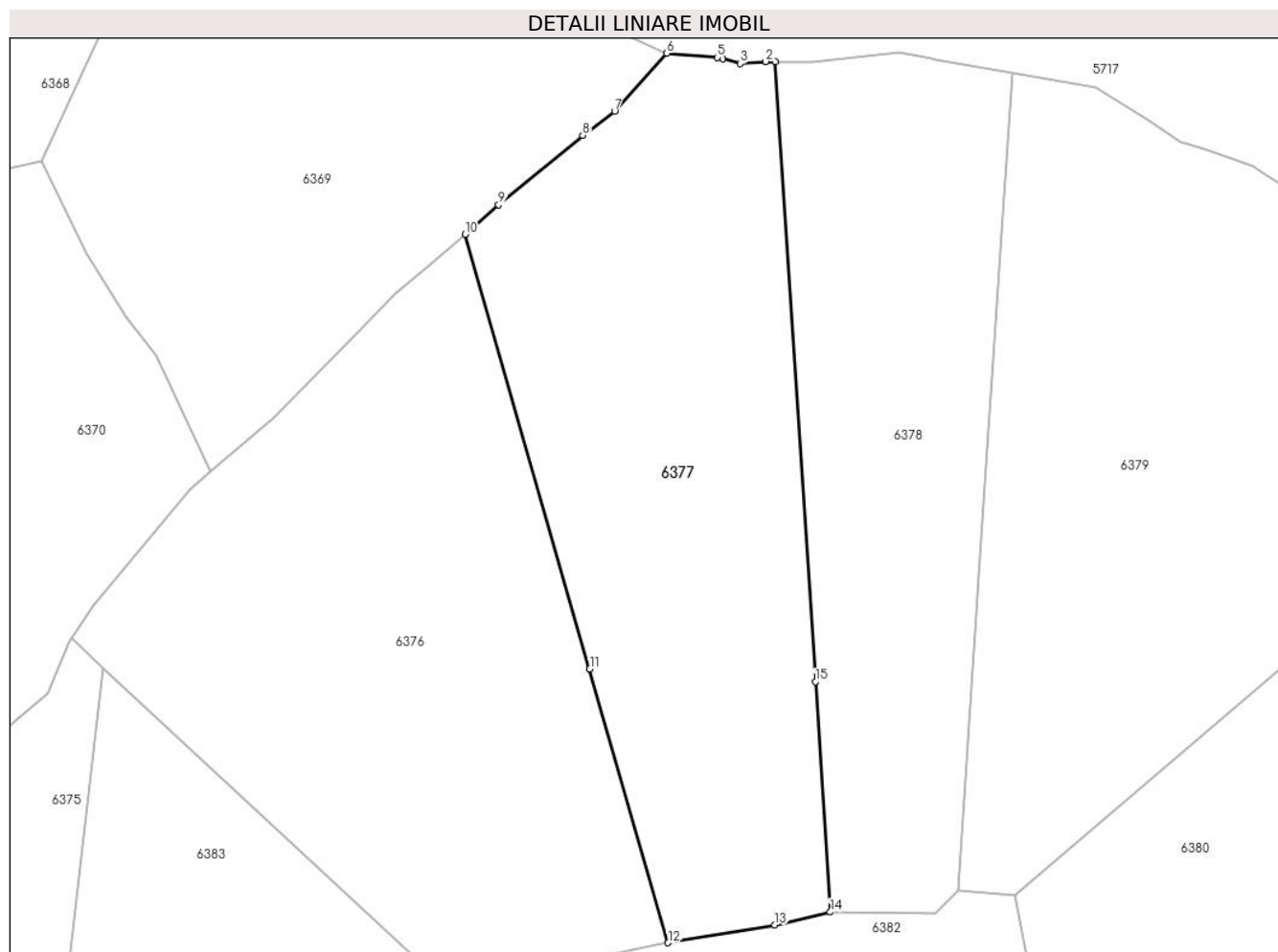
| Inscrieri privind dezmembramintele dreptului de proprietate, drepturi reale de garanție și sarcini | Referințe |
|--|-----------|
| NU SUNT | |

Anexa Nr. 1 La Partea I

Teren

| Nr cadastral | Suprafața (mp)* | Observații / Referințe |
|--------------|-----------------|---|
| 53844 | 40.000 | Imobil repositionat in urma lucrarilor de inregistrare sistematica. |

* Suprafața este determinată în planul de proiecție Stereo 70.



Date referitoare la teren

| Crt | Categorie folosință | Intravilan | Suprafața (mp) | Tarla | Parcelă | Nr. topo | Observații / Referințe |
|-----|---------------------|------------|----------------|-------|---------|----------|--|
| 1 | padure | NU | 9.253 | - | - | - | PVPP nr. 822 din 20.06.2011-O.S. Pipirig-U.P. I Domesnic, ua 112A% |
| 2 | padure | NU | 30.747 | - | - | - | PVPP nr. 822 din 20.06.2011-O.S. Pipirig-U.P. I Domesnic, ua 112B% |

Lungime Segmente

1) Valorile lungimilor segmentelor sunt obținute din proiecție în plan.

| Punct început | X / Y | Punct sfârșit | X / Y | Lungime segment (** (m) |
|---------------|----------------------------|---------------|----------------------------|-------------------------|
| 1 | 589.178,422 638.237,782 | 2 | 589.174,122 638.237,849 | 4.301 |
| 2 | 589.174,122 638.237,849 | 3 | 589.163,027 638.237,012 | 11.127 |
| 3 | 589.163,027 638.237,012 | 4 | 589.155,442 638.238,961 | 7.831 |
| 4 | 589.155,442 638.238,961 | 5 | 589.152,819 638.239,635 | 2.708 |

| Punct început | X / Y | Punct sfârşit | X / Y | Lungime segment (** (m) |
|---------------|----------------------------|---------------|----------------------------|-------------------------|
| 5 | 589.152,819 638.239,635 | 6 | 589.130,767 638.241,491 | 22.13 |
| 6 | 589.130,767 638.241,491 | 7 | 589.107,743 638.216,049 | 34.313 |
| 7 | 589.107,743 638.216,049 | 8 | 589.093,707 638.205,422 | 17.605 |
| 8 | 589.093,707 638.205,422 | 9 | 589.056,723 638.174,954 | 47.918 |
| 9 | 589.056,723 638.174,954 | 10 | 589.042,041 638.161,948 | 19.614 |
| 10 | 589.042,041 638.161,948 | 11 | 589.096,827 637.970,858 | 198.789 |
| 11 | 589.096,827 637.970,858 | 12 | 589.131,298 637.850,626 | 125.076 |
| 12 | 589.131,298 637.850,626 | 13 | 589.178,219 637.858,413 | 47.563 |
| 13 | 589.178,219 637.858,413 | 14 | 589.202,568 637.864,151 | 25.016 |
| 14 | 589.202,568 637.864,151 | 15 | 589.196,031 637.965,305 | 101.365 |
| 15 | 589.196,031 637.965,305 | 1 | 589.178,422 638.237,782 | 273.045 |

** Lungimile segmentelor sunt determinate în planul de proiecție Stereo 70 și sunt rotunjite la 1 milimetru.

*** Distanța dintre puncte este formată din segmente cumulate ce sunt mai mici decât valoarea 1 milimetru.

**DATE DESPRE IMOBILUL NR. 6378**

Oficiul de Cadastru și Publicitate Imobiliară NEAMT
Biroul de Cadastru și Publicitate Imobiliară Targu-Neamt

A. Partea I. Descrierea imobilului

TEREN Extravilan

Adresa: Jud. Neamt, O.S. Pipirig, UP I Domesnic, u.a. 112A%,B%,C%

| Nr. Crt | Nr cadastral Nr. topografic | Suprafața* (mp) | Observații / Referințe |
|---------|-----------------------------|-----------------|---|
| A1 | 54310 | 30.000 | Sector cadastral:19 Teren neimprejmuț; Imobil repositionat in urma lucrarilor de inregistrare sistematica. |

B. Partea II. Proprietari și acte

| Inscrieri privitoare la dreptul de proprietate și alte drepturi reale | | Referințe |
|--|---|-----------|
| 18298 / 18/07/2022 | | |
| Act Administrativ nr. TITLU DE PROPRIETATE nr. 22572, din 15/04/2022 emis de CJPSDPST NEAMT; | | |
| B1 | Intabulare, drept de PROPRIETATE, dobandit prin Reconstituire, cota actuala 1/1, cota initiala 1/1 1) BĂRGĂOANU IOAN 2) BĂRGĂOANU GHEORGHE 3) AANUTEI VERONA | A1 |

C. Partea III. SARCINI .

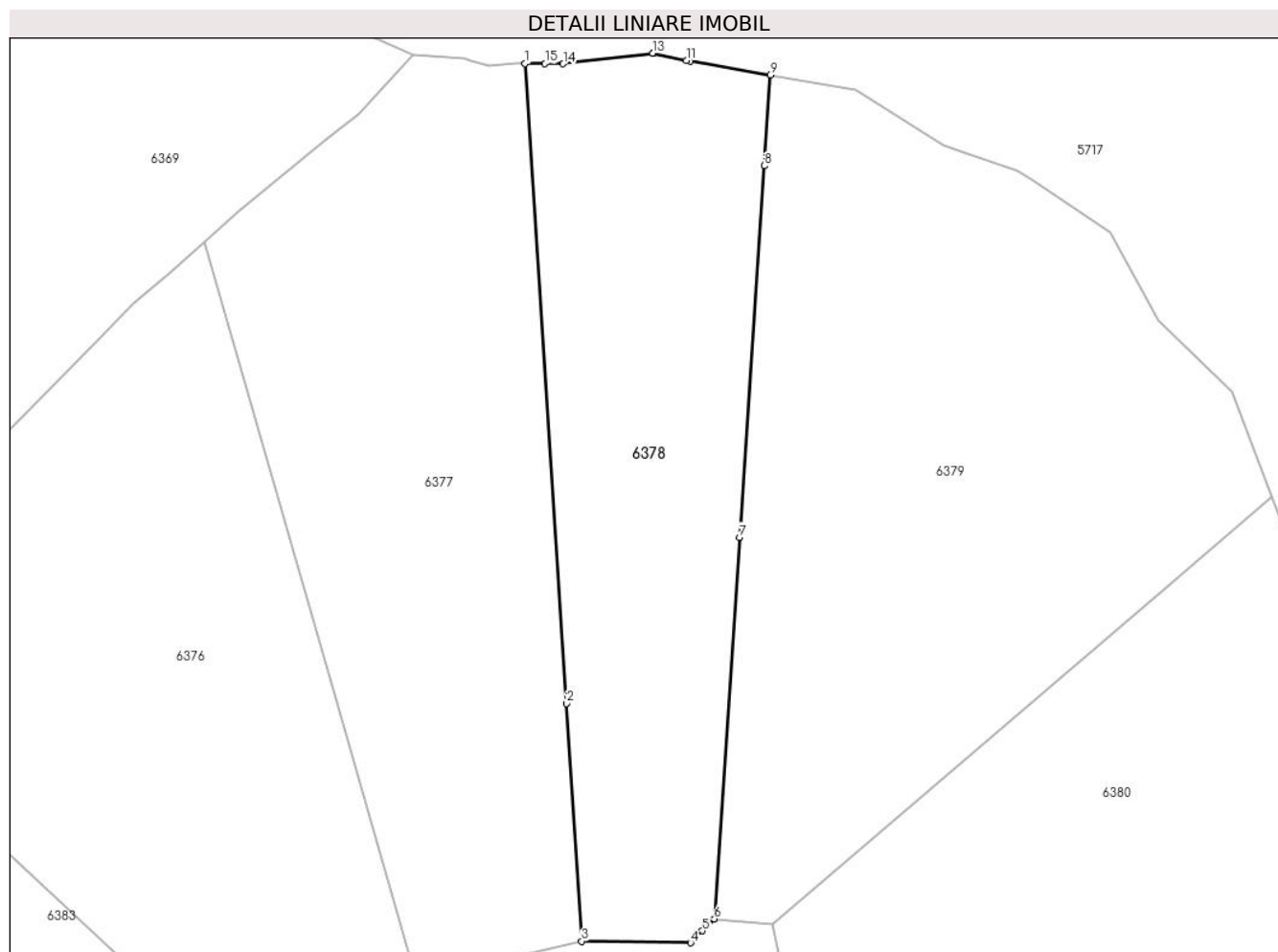
| Inscrieri privind dezmembramintele dreptului de proprietate, drepturi reale de garanție și sarcini | Referințe |
|--|-----------|
| NU SUNT | |

Anexa Nr. 1 La Partea I

Teren

| | | |
|--------------|-----------------|---|
| Nr cadastral | Suprafața (mp)* | Observații / Referințe |
| 54310 | 30.000 | Imobil repositionat in urma lucrarilor de inregistrare sistematica. |

* Suprafața este determinată în planul de proiecție Stereo 70.



Date referitoare la teren

| Crt | Categorie folosință | Intravilan | Suprafața (mp) | Tarla | Parcelă | Nr. topo | Observații / Referințe |
|-----|---------------------|------------|----------------|---------------|---------|----------|-------------------------|
| 1 | padure | NU | 7.908 | UP I Domesnic | 112A% | - | Pvpp nr. 821/20.06.2011 |
| 2 | padure | NU | 20.929 | UP I Domesnic | 112B% | - | Pvpp nr. 821/20.06.2011 |
| 3 | padure | NU | 1.163 | UP I Domesnic | 112C% | - | Pvpp nr. 821/20.06.2011 |

Lungime Segmente

1) Valorile lungimilor segmentelor sunt obținute din proiecție în plan.

| Punct început | X / Y | Punct sfârșit | X / Y | Lungime segment (** (m) |
|---------------|----------------------------|---------------|----------------------------|-------------------------|
| 1 | 589.178,422 638.237,782 | 2 | 589.196,031 637.965,305 | 273.045 |
| 2 | 589.196,031 637.965,305 | 3 | 589.202,568 637.864,151 | 101.365 |
| 3 | 589.202,568 637.864,151 | 4 | 589.248,852 637.863,485 | 46.289 |
| 4 | 589.248,852 637.863,485 | 5 | 589.253,95 637.868,601 | 7.222 |

| Punct început | X / Y | Punct sfârșit | X / Y | Lungime segment (** (m) |
|---------------|----------------------------|---------------|----------------------------|-------------------------|
| 5 | 589.253,95 637.868,601 | 6 | 589.258,995 637.873,664 | 7.147 |
| 6 | 589.258,995 637.873,664 | 7 | 589.269,745 638.036,059 | 162.75 |
| 7 | 589.269,745 638.036,059 | 8 | 589.280,214 638.194,208 | 158.495 |
| 8 | 589.280,214 638.194,208 | 9 | 589.282,773 638.232,867 | 38.744 |
| 9 | 589.282,773 638.232,867 | 10 | 589.248,593 638.238,738 | 34.681 |
| 10 | 589.248,593 638.238,738 | 11 | 589.247,077 638.238,998 | 1.538 |
| 11 | 589.247,077 638.238,998 | 12 | 589.233,087 638.242,074 | 14.324 |
| 12 | 589.233,087 638.242,074 | 13 | 589.232,847 638.242,046 | 0.242 |
| 13 | 589.232,847 638.242,046 | 14 | 589.194,595 638.237,529 | 38.518 |
| 14 | 589.194,595 638.237,529 | 15 | 589.186,911 638.237,649 | 7.685 |
| 15 | 589.186,911 638.237,649 | 1 | 589.178,422 638.237,782 | 8.49 |

** Lungimile segmentelor sunt determinate în planul de proiecție Stereo 70 și sunt rotunjite la 1 milimetru.

*** Distanța dintre puncte este formată din segmente cumulate ce sunt mai mici decât valoarea 1 milimetru.

**DATE DESPRE IMOBILUL NR. 6379**

Oficiul de Cadastru și Publicitate Imobiliară NEAMT
Biroul de Cadastru și Publicitate Imobiliară Targu-Neamt

A. Partea I. Descrierea imobilului

TEREN Extravilan

Adresa: Jud. Neamt

| Nr. Crt | Nr cadastral Nr. topografic | Suprafața* (mp) | Observații / Referințe |
|---------|--------------------------------|-----------------|---|
| A1 | | 50.000 | Sector cadastral:19 Teren neimprejmuit; |

B. Partea II. Proprietari și acte

| Inscrieri privitoare la dreptul de proprietate și alte drepturi reale | | Referințe |
|---|---|-----------|
| / | | |
| Act Administrativ nr. 22401, din 21/02/2022 emis de CJPSDPST NEAMT; | | |
| B1 | Intabulare, drept de PROPRIETATE, dobandit prin Reconstituire, cota actuala 1/1, cota initiala 1/1 | A1 |
| | 1) PELIN EVA, - soti 2) PELIN VIORICA 3) BUCUR MARIA 4) NEGRU ILEANA 5) NEGOITA VARVARA | |

C. Partea III. SARCINI .

| Inscrieri privind dezmembramintele dreptului de proprietate, drepturi reale de garanție și sarcini | Referințe |
|--|-----------|
| NU SUNT | |

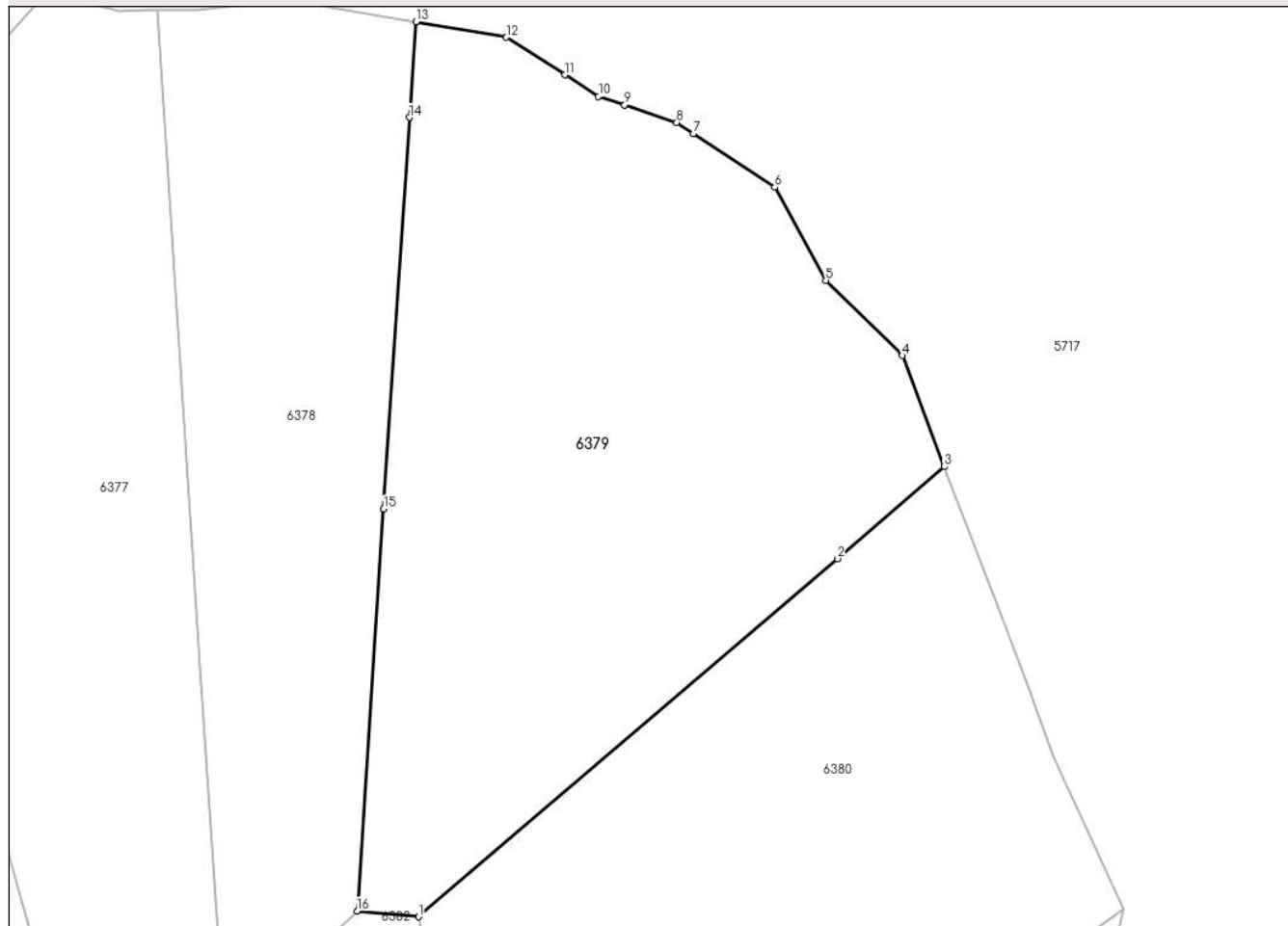
Anexa Nr. 1 La Partea I

Teren

| | | |
|--------------|-----------------|------------------------|
| Nr cadastral | Suprafața (mp)* | Observații / Referințe |
| | 50.000 | |

* Suprafața este determinată în planul de proiecție Stereo 70.

DETALII LINIARE IMOBIL



Date referitoare la teren

| Crt | Categorie folosință | Intravilan | Suprafața (mp) | Tarla | Parcelă | Nr. topo | Observații / Referințe |
|-----|---------------------|------------|----------------|-------|---------|----------|------------------------|
| 1 | padure | NU | 50.000 | - | - | - | |

Lungime Segmente

1) Valorile lungimilor segmentelor sunt obținute din proiecție în plan.

| Punct început | X / Y | Punct sfârșit | X / Y | Lungime segment (** (m) |
|---------------|----------------------------|---------------|----------------------------|-------------------------|
| 1 | 589.283,812 637.871,394 | 2 | 589.452,977 638.016,031 | 222.568 |
| 2 | 589.452,977 638.016,031 | 3 | 589.496,349 638.053,114 | 57.064 |
| 3 | 589.496,349 638.053,114 | 4 | 589.479,272 638.098,024 | 48.047 |
| 4 | 589.479,272 638.098,024 | 5 | 589.448,387 638.128,428 | 43.339 |
| 5 | 589.448,387 638.128,428 | 6 | 589.427,797 638.165,993 | 42.838 |

| Punct început | X / Y | Punct sfârşit | X / Y | Lungime segment (** (m) |
|---------------|----------------------------|---------------|----------------------------|-------------------------|
| 6 | 589.427,797 638.165,993 | 7 | 589.394,872 638.187,769 | 39.475 |
| 7 | 589.394,872 638.187,769 | 8 | 589.388,161 638.192,207 | 8.046 |
| 8 | 589.388,161 638.192,207 | 9 | 589.367,097 638.199,237 | 22.206 |
| 9 | 589.367,097 638.199,237 | 10 | 589.356,546 638.202,758 | 11.123 |
| 10 | 589.356,546 638.202,758 | 11 | 589.343,051 638.211,394 | 16.022 |
| 11 | 589.343,051 638.211,394 | 12 | 589.319,301 638.226,594 | 28.198 |
| 12 | 589.319,301 638.226,594 | 13 | 589.282,773 638.232,867 | 37.063 |
| 13 | 589.282,773 638.232,867 | 14 | 589.280,214 638.194,208 | 38.744 |
| 14 | 589.280,214 638.194,208 | 15 | 589.269,745 638.036,059 | 158.495 |
| 15 | 589.269,745 638.036,059 | 16 | 589.258,995 637.873,664 | 162.75 |
| 16 | 589.258,995 637.873,664 | 1 | 589.283,812 637.871,394 | 24.921 |

** Lungimile segmentelor sunt determinate în planul de proiecţie Stereo 70 şi sunt rotunjite la 1 milimetru.

*** Distanţa dintre puncte este formată din segmente cumulate ce sunt mai mici decât valoarea 1 milimetru.

**DATE DESPRE IMOBILUL NR. 6380**

Oficiul de Cadastru și Publicitate Imobiliară NEAMT
Biroul de Cadastru și Publicitate Imobiliară Targu-Neamt

A. Partea I. Descrierea imobilului

TEREN Extravilan

Adresa: Jud. Neamt, O.S. Pipirig, UP I Domesnic, u.a. 112B%,C%

| Nr. Crt | Nr cadastral Nr. topografic | Suprafața* (mp) | Observații / Referințe |
|---------|-----------------------------|-----------------|--|
| A1 | 53846 | 43.687 | Sector cadastral:19 Teren neimprejmuit; Imobil repositionat in urma lucrarilor de inregistrare sistematica. |

B. Partea II. Proprietari și acte

| Inscrieri privitoare la dreptul de proprietate și alte drepturi reale | Referințe |
|--|-----------|
| 1062 / 18/01/2022 | |
| Act Administrativ nr. TITLU DE PROPRIETATE nr. 22300, din 25/11/2021 emis de CJSPDPAT NEAMT (act administrativ nr CERTIFICAT DE DECES nr. 1 din 05.01.1971, emis de COMUNA PIPIRIG); | |
| B1 | A1 |
| Intabulare, drept de PROPRIETATE, dobandit prin Reconstituire, cota actuala 1/1, cota initiala 1/1 | |
| 1) NEGRU ILEANA 2) PELIN VIORICA 3) NEGOIȚĂ VARVARA 4) BUCUR MARIA 5) PELIN EVA | |

C. Partea III. SARCINI .

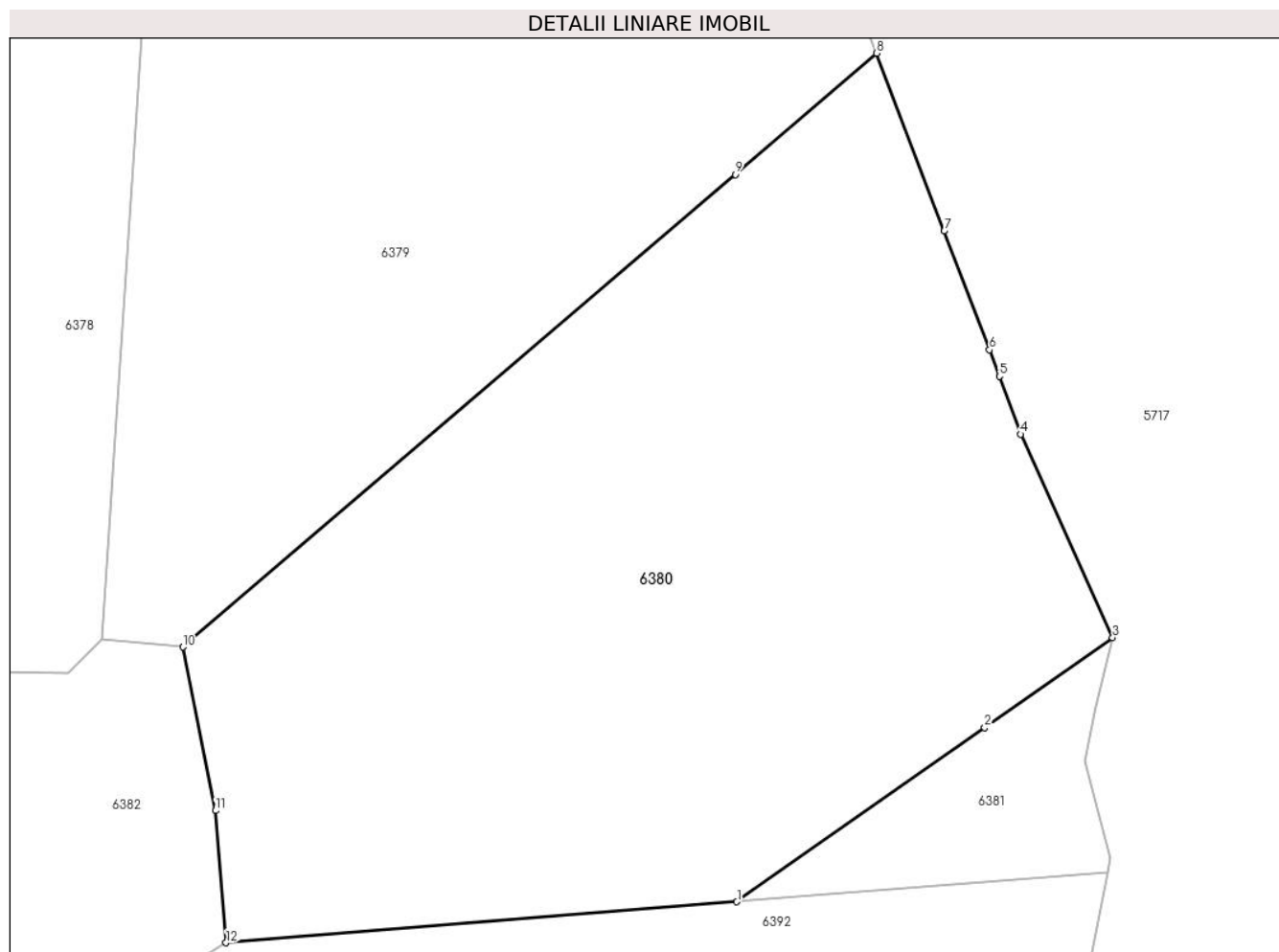
| Inscrieri privind dezmembramintele dreptului de proprietate, drepturi reale de garanție și sarcini | Referințe |
|--|-----------|
| NU SUNT | |

Anexa Nr. 1 La Partea I

Teren

| Nr cadastral | Suprafața (mp)* | Observații / Referințe |
|--------------|-----------------|---|
| 53846 | 43.687 | Imobil repositionat in urma lucrarilor de inregistrare sistematica. |

* Suprafața este determinată în planul de proiecție Stereo 70.



Date referitoare la teren

| Crt | Categorie folosință | Intravilan | Suprafața (mp) | Tarla | Parcelă | Nr. topo | Observații / Referințe |
|-----|---------------------|------------|----------------|-------|---------|----------|--|
| 1 | padure | NU | 33.063 | - | - | - | PVPP nr. 819/20.06.2011-O.S.Pipirig-U. P. I Domesnic, ua 112B% |
| 2 | padure | NU | 10.624 | - | - | - | PVPP nr. 819/20.06.2011-O.S.Pipirig-U. P. I Domesnic, ua 112C% |

Lungime Segmente

1) Valorile lungimilor segmentelor sunt obținute din proiecție în plan.

| Punct început | X / Y | Punct sfârșit | X / Y | Lungime segment (** (m) |
|---------------|----------------------------|---------------|----------------------------|-------------------------|
| 1 | 589.453,484 637.793,431 | 2 | 589.529,365 637.846,741 | 92.736 |
| 2 | 589.529,365 637.846,741 | 3 | 589.568,553 637.874,277 | 47.895 |
| 3 | 589.568,553 637.874,277 | 4 | 589.540,363 637.936,539 | 68.346 |
| 4 | 589.540,363 637.936,539 | 5 | 589.533,858 637.954,21 | 18.83 |

| Punct început | X / Y | Punct sfârșit | X / Y | Lungime segment (** (m) |
|---------------|----------------------------|---------------|----------------------------|-------------------------|
| 5 | 589.533,858 637.954,21 | 6 | 589.530,854 637.962,372 | 8.697 |
| 6 | 589.530,854 637.962,372 | 7 | 589.517,036 637.998,711 | 38.878 |
| 7 | 589.517,036 637.998,711 | 8 | 589.496,349 638.053,114 | 58.203 |
| 8 | 589.496,349 638.053,114 | 9 | 589.452,977 638.016,031 | 57.064 |
| 9 | 589.452,977 638.016,031 | 10 | 589.283,812 637.871,394 | 222.568 |
| 10 | 589.283,812 637.871,394 | 11 | 589.293,851 637.821,348 | 51.043 |
| 11 | 589.293,851 637.821,348 | 12 | 589.297,093 637.780,918 | 40.56 |
| 12 | 589.297,093 637.780,918 | 1 | 589.453,484 637.793,431 | 156.891 |

** Lungimile segmentelor sunt determinate în planul de proiecție Stereo 70 și sunt rotunjite la 1 milimetru.

*** Distanța dintre puncte este formată din segmente cumulate ce sunt mai mici decât valoarea 1 milimetru.

**DATE DESPRE IMOBILUL NR. 6381**

Oficiul de Cadastru și Publicitate Imobiliară NEAMT
Biroul de Cadastru și Publicitate Imobiliară Targu-Neamt

A. Partea I. Descrierea imobilului

TEREN Extravilan

Adresa: Jud. Neamt

| Nr. Crt | Nr cadastral Nr. topografic | Suprafața* (mp) | Observații / Referințe |
|---------|--------------------------------|-----------------|---|
| A1 | | 3.813 | Sector cadastral:19 Teren neimprejmuit; |

B. Partea II. Proprietari și acte

| Inscrieri privitoare la dreptul de proprietate și alte drepturi reale | | Referințe |
|---|--|-----------|
| / | | |
| Act Administrativ nr. 22300, din 25/11/2021 emis de CJPSDPAT NEAMT; | | |
| B1 | Inscrierea posesiei, drept de PROPRIETATE, dobandit prin Lege, cota actuala 1/1, cota initiala 1/1 | A1 |
| | 1) PELIN VIORICA 2) NEGOIȚĂ VARVARA 3) NEGRU ILEANA 4) BUCUR MARIA 5) PELIN EVA | |

C. Partea III. SARCINI .

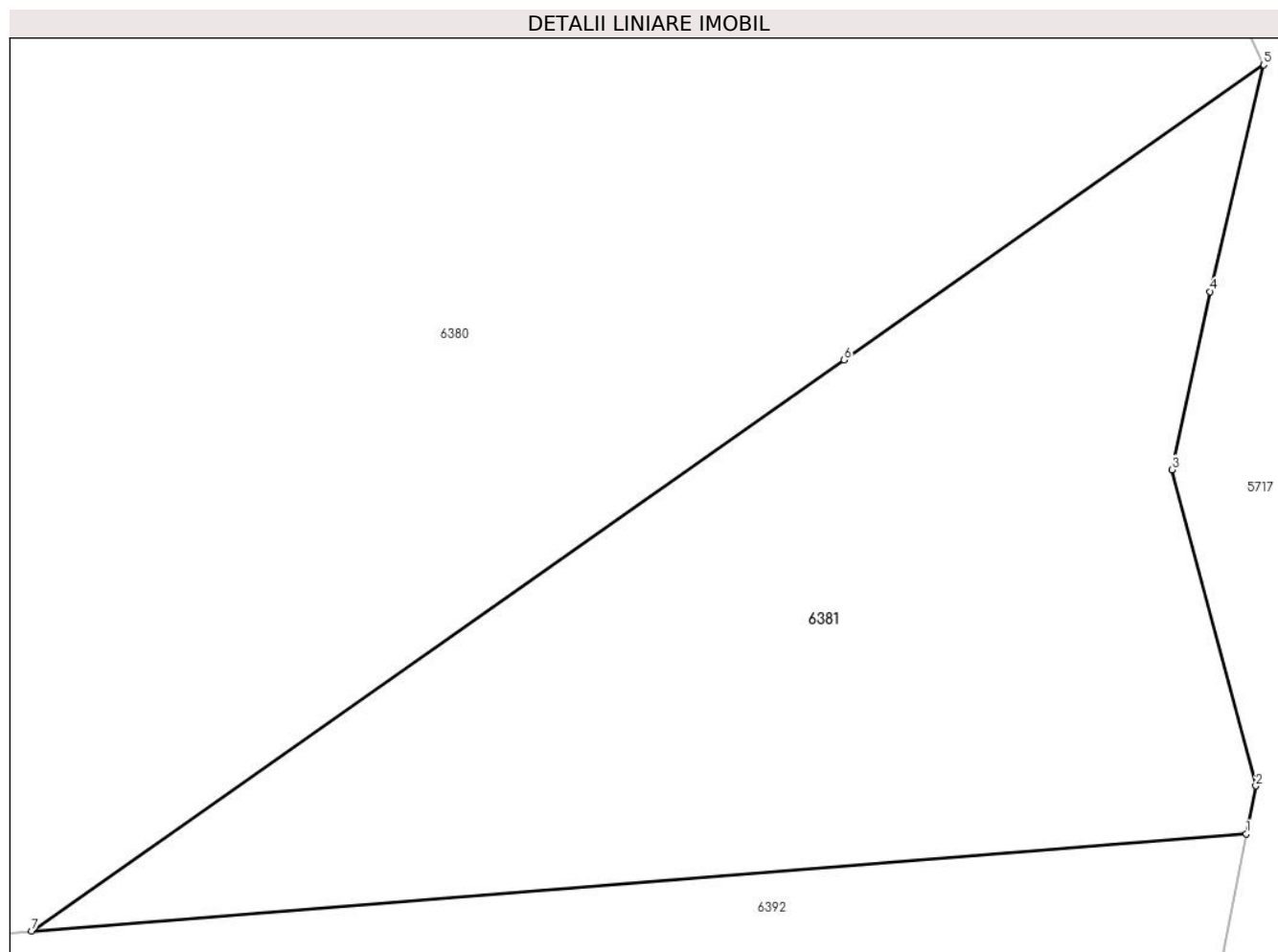
| Inscrieri privind dezmembramintele dreptului de proprietate, drepturi reale de garanție și sarcini | Referințe |
|--|-----------|
| NU SUNT | |

Anexa Nr. 1 La Partea I

Teren

| | | |
|--------------|-----------------|------------------------|
| Nr cadastral | Suprafața (mp)* | Observații / Referințe |
| | 3.813 | |

* Suprafața este determinată în planul de proiecție Stereo 70.



Date referitoare la teren

| Crt | Categorie folosință | Intra vilan | Suprafața (mp) | Tarla | Parcelă | Nr. topo | Observații / Referințe |
|-----|---------------------|-------------|----------------|-------|---------|----------|------------------------|
| 1 | padure | NU | 3.813 | - | - | - | |

Lungime Segmente

1) Valorile lungimilor segmentelor sunt obținute din proiecție în plan.

| Punct început | X / Y | Punct sfârșit | X / Y | Lungime segment (** (m) |
|---------------|----------------------------|---------------|----------------------------|-------------------------|
| 1 | 589.566,934 637.802,509 | 2 | 589.567,813 637.806,982 | 4.559 |
| 2 | 589.567,813 637.806,982 | 3 | 589.559,968 637.836,502 | 30.545 |
| 3 | 589.559,968 637.836,502 | 4 | 589.563,552 637.853,115 | 16.995 |
| 4 | 589.563,552 637.853,115 | 5 | 589.568,553 637.874,277 | 21.745 |
| 5 | 589.568,553 637.874,277 | 6 | 589.529,365 637.846,741 | 47.895 |

| Punct început | X / Y | Punct sfârșit | X / Y | Lungime segment (** (m) |
|---------------|----------------------------|---------------|----------------------------|-------------------------|
| 6 | 589.529,365 637.846,741 | 7 | 589.453,484 637.793,431 | 92.736 |
| 7 | 589.453,484 637.793,431 | 1 | 589.566,934 637.802,509 | 113.813 |

** Lungimile segmentelor sunt determinate în planul de proiecție Stereo 70 și sunt rotunjite la 1 milimetru.

*** Distanța dintre puncte este formată din segmente cumulate ce sunt mai mici decât valoarea 1 milimetru.

**DATE DESPRE IMOBILUL NR. 6382**

Oficiul de Cadastru și Publicitate Imobiliară NEAMT
Biroul de Cadastru și Publicitate Imobiliară Targu-Neamt

A. Partea I. Descrierea imobilului

TEREN Extravilan

Adresa: Jud. Neamt

| Nr. Crt | Nr cadastral Nr. topografic | Suprafața* (mp) | Observații / Referințe |
|---------|--------------------------------|-----------------|---|
| A1 | | 50.000 | Sector cadastral:19 Teren neimpregmuit; |

B. Partea II. Proprietari și acte

| Inscrieri privitoare la dreptul de proprietate și alte drepturi reale | | Referințe |
|--|---|-----------|
| / | | |
| Act Administrativ nr. 829, din 20/06/2011 emis de PRIMARIA COMUNEI PIPIRIG (CJSDPAT NEAMT NR. 8680/01.02.2011, HCL NR. 22/10.12.2011+ ANEXA); | | |
| B1 | Inscrierea posesiei, drept de PROPRIETATE, dobandit prin Lege, cota actuala 1/1, cota initiala 1/1 1) VASILIU ILEANA 2) TUJA IOAN | A1 |

C. Partea III. SARCINI .

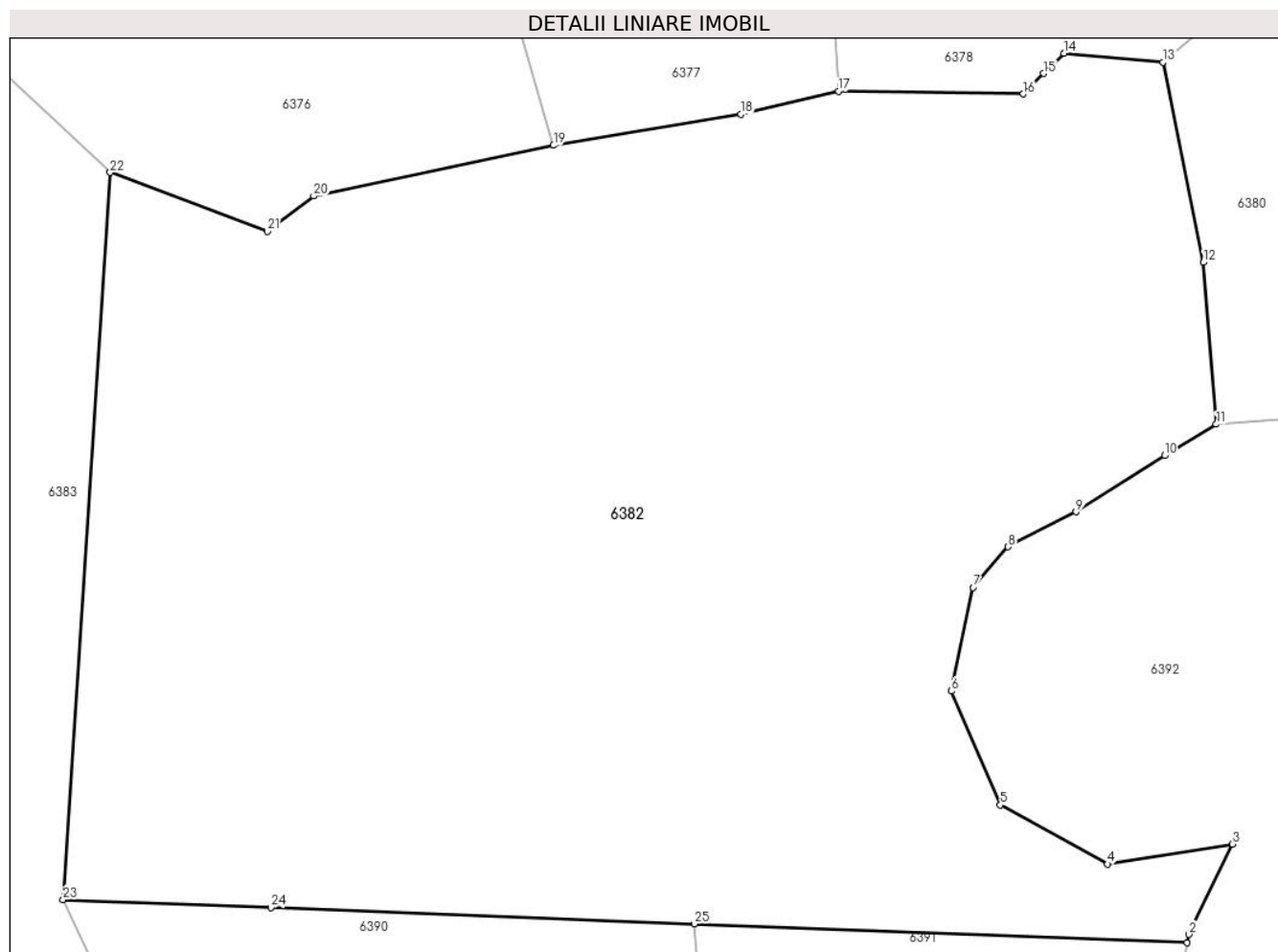
| Inscrieri privind dezmembramintele dreptului de proprietate, drepturi reale de garanție și sarcini | Referințe |
|--|-----------|
| NU SUNT | |

Anexa Nr. 1 La Partea I

Teren

| | | |
|--------------|-----------------|------------------------|
| Nr cadastral | Suprafața (mp)* | Observații / Referințe |
| | 50.000 | |

* Suprafața este determinată în planul de proiecție Stereo 70.



Date referitoare la teren

| Crt | Categorie folosință | Intra vilan | Suprafața (mp) | Tarla | Parcelă | Nr. topo | Observații / Referințe |
|-----|---------------------|-------------|----------------|-------|---------|----------|------------------------|
| 1 | padure | NU | 50.000 | - | - | - | |

Lungime Segmente

1) Valorile lungimilor segmentelor sunt obținute din proiecție în plan.

| Punct început | X / Y | Punct sfârșit | X / Y | Lungime segment (** (m) |
|---------------|----------------------------|---------------|----------------------------|-------------------------|
| 1 | 589.289,877 637.651,27 | 2 | 589.290,257 637.653,374 | 2.138 |
| 3 | 589.301,12 637.675,974 | 4 | 589.269,828 637.670,955 | 31.692 |
| 5 | 589.243,083 637.685,69 | 6 | 589.230,857 637.714,172 | 30.995 |
| 7 | 589.236,288 637.740,118 | 8 | 589.245,047 637.750,259 | 13.4 |
| 9 | 589.262,028 637.759,001 | 10 | 589.284,174 637.773,055 | 26.229 |

| Punct început | X / Y | Punct sfârșit | X / Y | Lungime segment (** (m) |
|---------------|----------------------------|---------------|----------------------------|-------------------------|
| 2 | 589.290,257 637.653,374 | 3 | 589.301,12 637.675,974 | 25.075 |
| 4 | 589.269,828 637.670,955 | 5 | 589.243,083 637.685,69 | 30.535 |
| 6 | 589.230,857 637.714,172 | 7 | 589.236,288 637.740,118 | 26.508 |
| 8 | 589.245,047 637.750,259 | 9 | 589.262,028 637.759,001 | 19.099 |
| 10 | 589.284,174 637.773,055 | 11 | 589.297,093 637.780,918 | 15.124 |

| Punct început | X / Y | Punct sfârșit | X / Y | Lungime segment (** (m) |
|---------------|----------------------------|---------------|----------------------------|-------------------------|
| 11 | 589.297,093 637.780,918 | 12 | 589.293,851 637.821,348 | 40.56 |
| 13 | 589.283,812 637.871,394 | 14 | 589.258,995 637.873,664 | 24.921 |
| 15 | 589.253,95 637.868,601 | 16 | 589.248,852 637.863,485 | 7.222 |
| 17 | 589.202,568 637.864,151 | 18 | 589.178,219 637.858,413 | 25.016 |
| 19 | 589.131,298 637.850,626 | 20 | 589.071,282 637.837,953 | 61.339 |
| 21 | 589.059,707 637.829,085 | 22 | 589.020,389 637.843,871 | 42.006 |
| 23 | 589.008,581 637.662,046 | 24 | 589.060,584 637.660,054 | 52.041 |
| 25 | 589.166,503 637.655,996 | 1 | 589.289,877 637.651,27 | 123.464 |

| Punct început | X / Y | Punct sfârșit | X / Y | Lungime segment (** (m) |
|---------------|----------------------------|---------------|----------------------------|-------------------------|
| 12 | 589.293,851 637.821,348 | 13 | 589.283,812 637.871,394 | 51.043 |
| 14 | 589.258,995 637.873,664 | 15 | 589.253,95 637.868,601 | 7.147 |
| 16 | 589.248,852 637.863,485 | 17 | 589.202,568 637.864,151 | 46.289 |
| 18 | 589.178,219 637.858,413 | 19 | 589.131,298 637.850,626 | 47.563 |
| 20 | 589.071,282 637.837,953 | 21 | 589.059,707 637.829,085 | 14.582 |
| 22 | 589.020,389 637.843,871 | 23 | 589.008,581 637.662,046 | 182.208 |
| 24 | 589.060,584 637.660,054 | 25 | 589.166,503 637.655,996 | 105.997 |

** Lungimile segmentelor sunt determinate în planul de proiecție Stereo 70 și sunt rotunjite la 1 milimetru.

*** Distanța dintre puncte este formată din segmente cumulate ce sunt mai mici decât valoarea 1 milimetru.

**DATE DESPRE IMOBILUL NR. 6383**

Oficiul de Cadastru și Publicitate Imobiliară NEAMT
Biroul de Cadastru și Publicitate Imobiliară Targu-Neamt

A. Partea I. Descrierea imobilului

TEREN Extravilan

Adresa: Jud. Neamt

| Nr. Crt | Nr cadastral Nr. topografic | Suprafața* (mp) | Observații / Referințe |
|---------|-----------------------------|-----------------|--|
| A1 | | 47.500 | Sector cadastral:19 Teren neimprejmit; |

B. Partea II. Proprietari și acte

| Inscrieri privitoare la dreptul de proprietate și alte drepturi reale | | Referințe |
|--|---|-----------|
| / | | |
| Act Administrativ nr. 828, din 20/06/2011 emis de PRIMARIA COMUNEI PIPIRIG (CJSDPAT NEAMT NR. 8680/01.02.2011, HCL NR. 22/10.12.2011+ ANEXA); | | |
| B1 | Inscrierea posesiei, drept de PROPRIETATE, dobandit prin Lege, cota actuala 1/1, cota initiala 1/1 1) PELIN MIHAI 2) HRISCU MARIA | A1 |

C. Partea III. SARCINI .

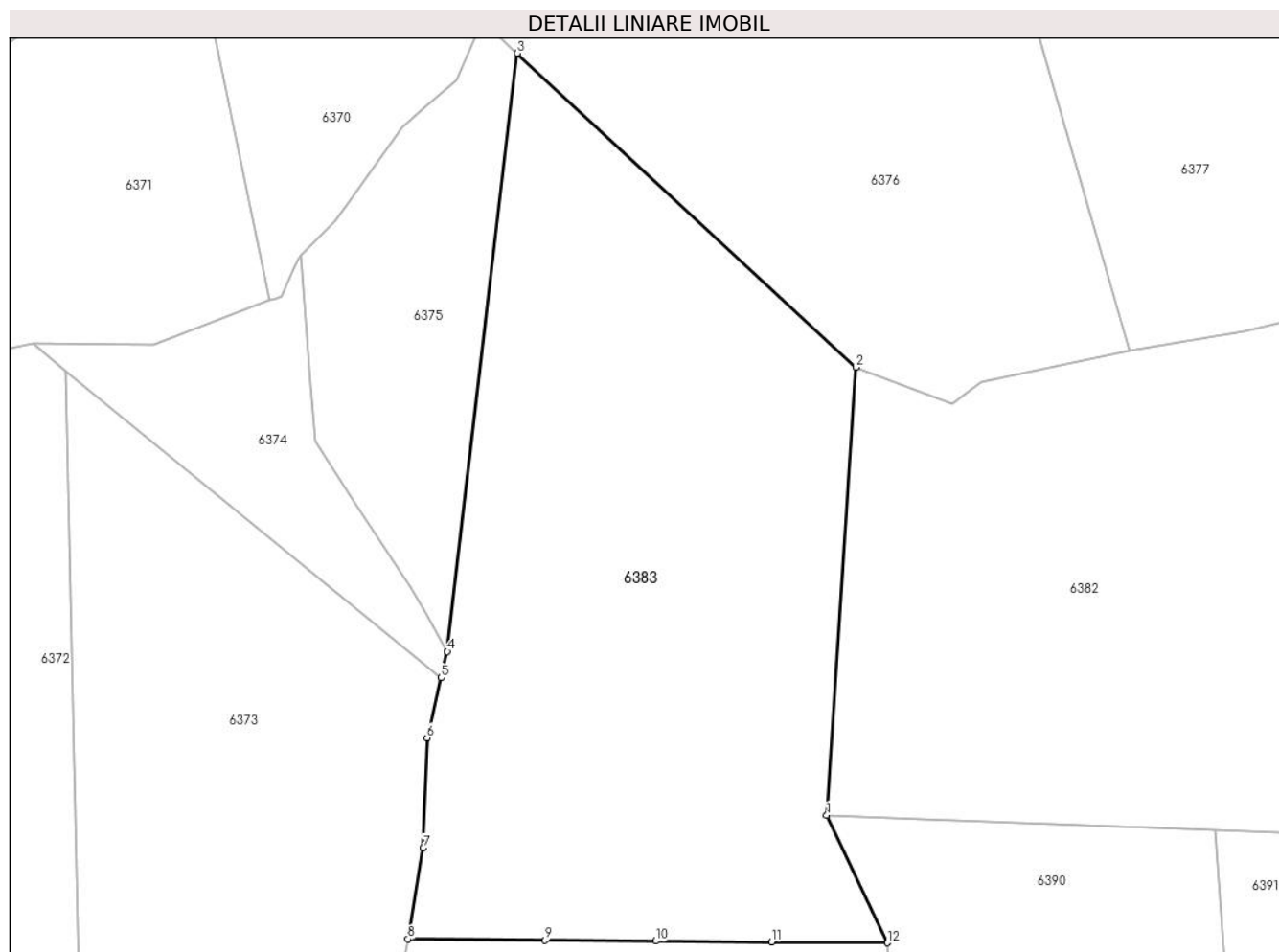
| Inscrieri privind dezmembramintele dreptului de proprietate, drepturi reale de garanție și sarcini | Referințe |
|--|-----------|
| NU SUNT | |

Anexa Nr. 1 La Partea I

Teren

| Nr cadastral | Suprafața (mp)* | Observații / Referințe |
|--------------|-----------------|------------------------|
| | 47.500 | |

* Suprafața este determinată în planul de proiecție Stereo 70.



Date referitoare la teren

| Crt | Categorie folosință | Intravilan | Suprafața (mp) | Tarla | Parcelă | Nr. topo | Observații / Referințe |
|-----|---------------------|------------|----------------|-------|---------|----------|------------------------|
| 1 | padure | NU | 47.500 | - | - | - | |

Lungime Segmente

1) Valorile lungimilor segmentelor sunt obținute din proiecție în plan.

| Punct început | X / Y | Punct sfârșit | X / Y | Lungime segment (** (m) |
|---------------|----------------------------|---------------|----------------------------|-------------------------|
| 1 | 589.008,581 637.662,046 | 2 | 589.020,389 637.843,871 | 182.208 |
| 2 | 589.020,389 637.843,871 | 3 | 588.882,97 637.971,225 | 187.358 |
| 3 | 588.882,97 637.971,225 | 4 | 588.854,582 637.728,472 | 244.407 |
| 4 | 588.854,582 637.728,472 | 5 | 588.852,057 637.717,848 | 10.92 |
| 5 | 588.852,057 637.717,848 | 6 | 588.846,283 637.693,546 | 24.979 |

| Punct început | X / Y | Punct sfârșit | X / Y | Lungime segment (** (m) |
|---------------|----------------------------|---------------|----------------------------|-------------------------|
| 6 | 588.846,283 637.693,546 | 7 | 588.844,74 637.648,783 | 44.79 |
| 7 | 588.844,74 637.648,783 | 8 | 588.838,539 637.611,873 | 37.427 |
| 8 | 588.838,539 637.611,873 | 9 | 588.894,078 637.611,376 | 55.541 |
| 9 | 588.894,078 637.611,376 | 10 | 588.939,212 637.611,087 | 45.135 |
| 10 | 588.939,212 637.611,087 | 11 | 588.986,211 637.610,72 | 47.0 |
| 11 | 588.986,211 637.610,72 | 12 | 589.033,21 637.610,353 | 47.0 |
| 12 | 589.033,21 637.610,353 | 1 | 589.008,581 637.662,046 | 57.26 |

** Lungimile segmentelor sunt determinate în planul de proiecție Stereo 70 și sunt rotunjite la 1 milimetru.

*** Distanța dintre puncte este formată din segmente cumulate ce sunt mai mici decât valoarea 1 milimetru.

**DATE DESPRE IMOBILUL NR. 6384**

Oficiul de Cadastru și Publicitate Imobiliară NEAMT
Biroul de Cadastru și Publicitate Imobiliară Targu-Neamt

A. Partea I. Descrierea imobilului

TEREN Extravilan

Adresa: Jud. Neamt, O.S. Pipirig, UP I Domesnic, ua 111B%,112A%

| Nr. Crt | Nr cadastral Nr. topografic | Suprafața* (mp) | Observații / Referințe |
|---------|-----------------------------|-----------------|--|
| A1 | 53850 | 45.000 | Sector cadastral:19 Teren neimprejmuit; Imobil repositionat in urma lucrarilor de inregistrare sistematica. |

B. Partea II. Proprietari și acte

| Inscrieri privitoare la dreptul de proprietate și alte drepturi reale | | Referințe |
|--|---|-----------|
| 874 / 14/01/2022 | | |
| Act Administrativ nr. Titlu de proprietate nr. 22303, din 25/11/2021 emis de CJPSDPAT NEAMT; | | |
| B1 | Intabulare, drept de PROPRIETATE, dobandit prin Reconstituire, cota actuala 1/1, cota initiala 1/1 1) NEGRU ILIE 2) LIPAN EVA | A1 |

C. Partea III. SARCINI .

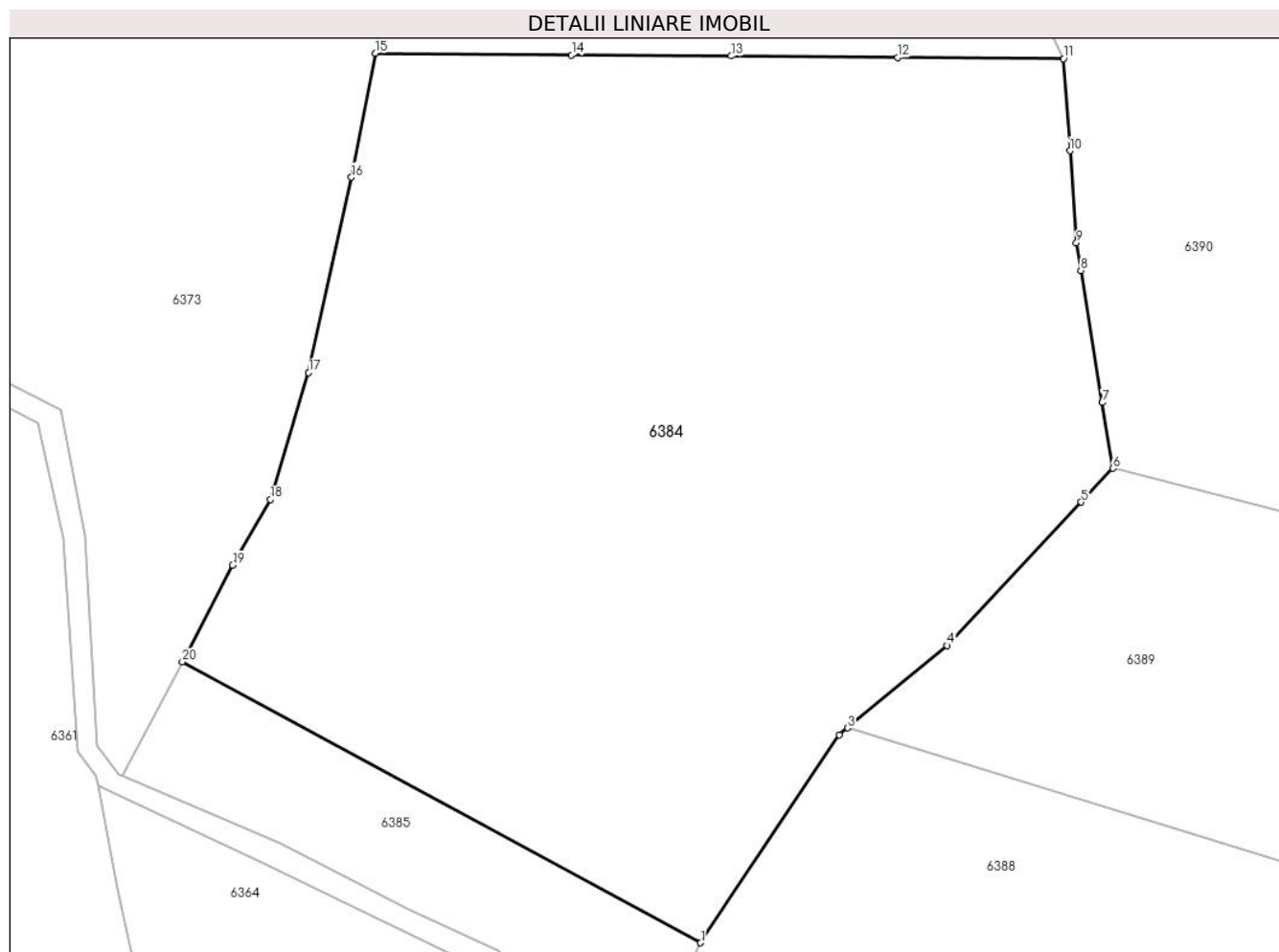
| Inscrieri privind dezmembramintele dreptului de proprietate, drepturi reale de garanție și sarcini | Referințe |
|--|-----------|
| NU SUNT | |

Anexa Nr. 1 La Partea I

Teren

| | | |
|--------------|-----------------|---|
| Nr cadastral | Suprafața (mp)* | Observații / Referințe |
| 53850 | 45.000 | Imobil repositionat in urma lucrarilor de inregistrare sistematica. |

* Suprafața este determinată în planul de proiecție Stereo 70.



Date referitoare la teren

| Crt | Categorie folosință | Intravilan | Suprafața (mp) | Tarla | Parcelă | Nr. topo | Observații / Referințe |
|-----|---------------------|------------|----------------|-------|---------|----------|--|
| 1 | padure | NU | 38.329 | - | - | - | PVPP nr. 832/20.06.2011-O.S.Pipirig-U. P. I Domesnic, ua 111B% |
| 2 | padure | NU | 6.671 | - | - | - | PVPP nr. 832/20.06.2011-O.S.Pipirig-U. P. I Domesnic, ua 112A% |

Lungime Segmente

1) Valorile lungimilor segmentelor sunt obținute din proiecție în plan.

| Punct început | X / Y | Punct sfârșit | X / Y | Lungime segment (** (m) |
|---------------|----------------------------|---------------|----------------------------|-------------------------|
| 1 | 588.930,594 637.360,534 | 2 | 588.969,763 637.419,307 | 70.629 |
| 2 | 588.969,763 637.419,307 | 3 | 588.972,115 637.421,255 | 3.054 |
| 3 | 588.972,115 637.421,255 | 4 | 589.000,236 637.444,529 | 36.503 |
| 4 | 589.000,236 637.444,529 | 5 | 589.038,181 637.485,01 | 55.485 |

| Punct început | X / Y | Punct sfârșit | X / Y | Lungime segment (** (m) |
|---------------|----------------------------|---------------|----------------------------|-------------------------|
| 5 | 589.038,181 637.485,01 | 6 | 589.047,154 637.494,582 | 13.12 |
| 6 | 589.047,154 637.494,582 | 7 | 589.044,139 637.513,158 | 18.819 |
| 7 | 589.044,139 637.513,158 | 8 | 589.038,086 637.550,462 | 37.792 |
| 8 | 589.038,086 637.550,462 | 9 | 589.036,819 637.558,274 | 7.914 |
| 9 | 589.036,819 637.558,274 | 10 | 589.035,014 637.584,314 | 26.102 |
| 10 | 589.035,014 637.584,314 | 11 | 589.033,21 637.610,353 | 26.101 |
| 11 | 589.033,21 637.610,353 | 12 | 588.986,211 637.610,72 | 47.0 |
| 12 | 588.986,211 637.610,72 | 13 | 588.939,212 637.611,087 | 47.0 |
| 13 | 588.939,212 637.611,087 | 14 | 588.894,078 637.611,376 | 45.135 |
| 14 | 588.894,078 637.611,376 | 15 | 588.838,539 637.611,873 | 55.541 |
| 15 | 588.838,539 637.611,873 | 16 | 588.831,827 637.576,839 | 35.671 |
| 16 | 588.831,827 637.576,839 | 17 | 588.819,726 637.521,648 | 56.502 |
| 17 | 588.819,726 637.521,648 | 18 | 588.808,948 637.485,766 | 37.466 |
| 18 | 588.808,948 637.485,766 | 19 | 588.798,266 637.467,192 | 21.427 |
| 19 | 588.798,266 637.467,192 | 20 | 588.784,038 637.439,901 | 30.777 |
| 20 | 588.784,038 637.439,901 | 1 | 588.930,594 637.360,534 | 166.667 |

** Lungimile segmentelor sunt determinate în planul de proiecție Stereo 70 și sunt rotunjite la 1 milimetru.

*** Distanța dintre puncte este formată din segmente cumulate ce sunt mai mici decât valoarea 1 milimetru.

**DATE DESPRE IMOBILUL NR. 6385**

Oficiul de Cadastru și Publicitate Imobiliară NEAMT
Biroul de Cadastru și Publicitate Imobiliară Targu-Neamt

A. Partea I. Descrierea imobilului

TEREN Extravilan

Adresa: Jud. Neamt

| Nr. Crt | Nr cadastral Nr. topografic | Suprafața* (mp) | Observații / Referințe |
|---------|--------------------------------|-----------------|---|
| A1 | | 7.555 | Sector cadastral:19 Teren neimpregmuit; |

B. Partea II. Proprietari și acte

| Inscrieri privitoare la dreptul de proprietate și alte drepturi reale | | Referințe |
|--|---|-----------|
| / | | |
| Act Administrativ nr. 833, din 20/06/2011 emis de PRIMARIA COMUNEI PIPIRIG (CJSDPAT NEAMT NR. 8680/01.02.2011, HCL NR. 22/10.12.2011+ ANEXA); | | |
| B1 | Inscrierea posesiei, drept de PROPRIETATE, dobandit prin Lege, cota actuala 1/1, cota initiala 1/1 1) LIPAN EVA 2) NEGRU ILIE | A1 |

C. Partea III. SARCINI .

| Inscrieri privind dezmembramintele dreptului de proprietate, drepturi reale de garanție și sarcini | Referințe |
|--|-----------|
| NU SUNT | |

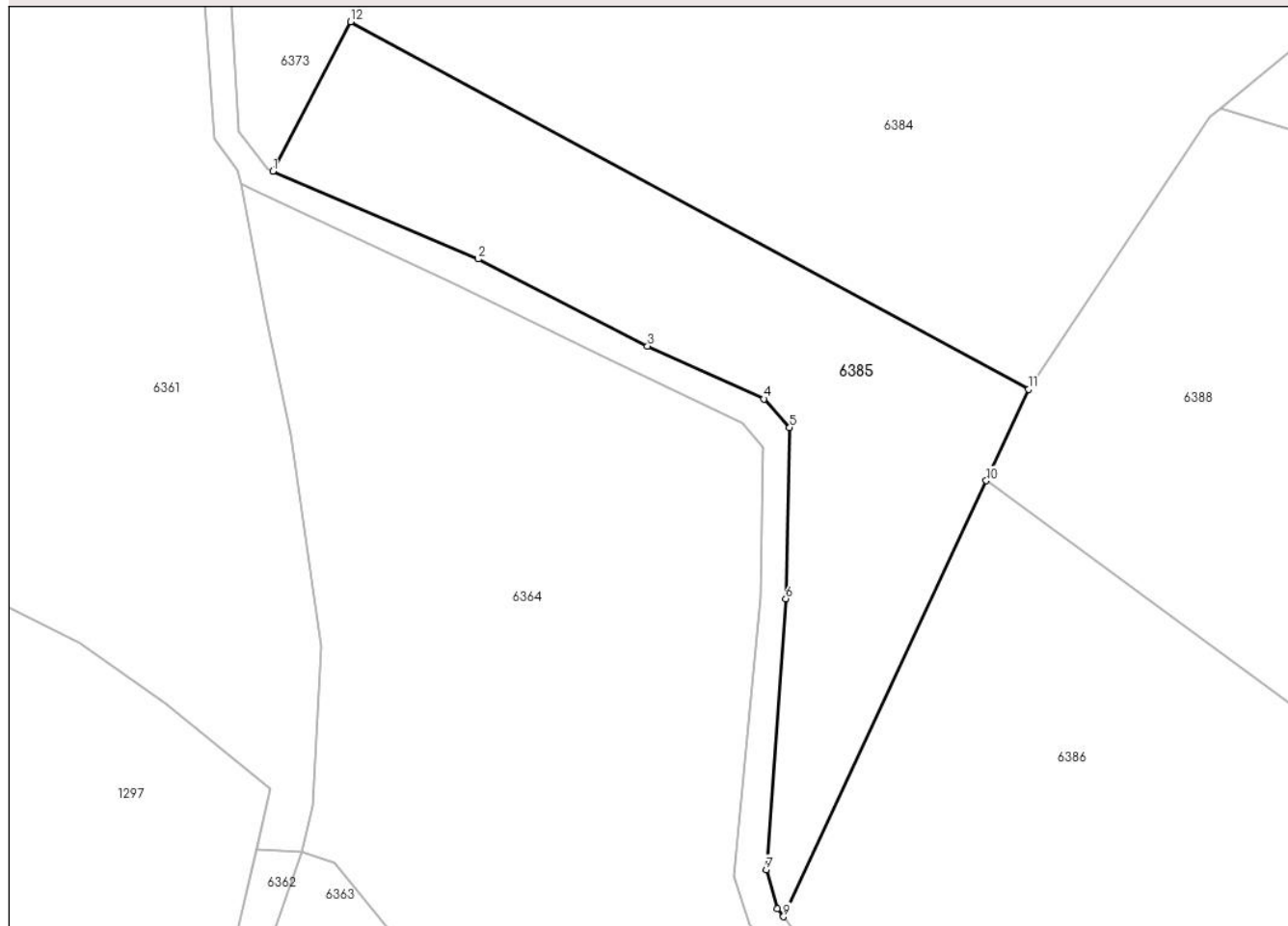
Anexa Nr. 1 La Partea I

Teren

| | | |
|--------------|-----------------|------------------------|
| Nr cadastral | Suprafața (mp)* | Observații / Referințe |
| | 7.555 | |

* Suprafața este determinată în planul de proiecție Stereo 70.

DETALII LINIARE IMOBIL



Date referitoare la teren

| Crt | Categorie folosință | Intravilan | Suprafața (mp) | Tarla | Parcelă | Nr. topo | Observații / Referințe |
|-----|---------------------|------------|----------------|-------|---------|----------|------------------------|
| 1 | padure | NU | 7.555 | - | - | - | |

Lungime Segmente

1) Valorile lungimilor segmentelor sunt obținute din proiecție în plan.

| Punct început | X / Y | Punct sfârșit | X / Y | Lungime segment (** (m) |
|---------------|----------------------------|---------------|----------------------------|-------------------------|
| 1 | 588.767,193 637.407,587 | 2 | 588.811,612 637.388,679 | 48.276 |
| 2 | 588.811,612 637.388,679 | 3 | 588.848,202 637.369,837 | 41.156 |
| 3 | 588.848,202 637.369,837 | 4 | 588.873,372 637.358,418 | 27.639 |
| 4 | 588.873,372 637.358,418 | 5 | 588.878,915 637.352,282 | 8.269 |
| 5 | 588.878,915 637.352,282 | 6 | 588.878,097 637.315,275 | 37.016 |

| Punct început | X / Y | Punct sfârșit | X / Y | Lungime segment (** (m) |
|---------------|----------------------------|---------------|----------------------------|-------------------------|
| 6 | 588.878,097 637.315,275 | 7 | 588.873,838 637.256,728 | 58.702 |
| 7 | 588.873,838 637.256,728 | 8 | 588.876,297 637.248,344 | 8.737 |
| 8 | 588.876,297 637.248,344 | 9 | 588.877,572 637.246,572 | 2.183 |
| 9 | 588.877,572 637.246,572 | 10 | 588.921,391 637.340,754 | 103.877 |
| 10 | 588.921,391 637.340,754 | 11 | 588.930,594 637.360,534 | 21.816 |
| 11 | 588.930,594 637.360,534 | 12 | 588.784,038 637.439,901 | 166.667 |
| 12 | 588.784,038 637.439,901 | 1 | 588.767,193 637.407,587 | 36.441 |

** Lungimile segmentelor sunt determinate în planul de proiecție Stereo 70 și sunt rotunjite la 1 milimetru.

*** Distanța dintre puncte este formată din segmente cumulate ce sunt mai mici decât valoarea 1 milimetru.

**DATE DESPRE IMOBILUL NR. 6386**

Oficiul de Cadastru și Publicitate Imobiliară NEAMT
Biroul de Cadastru și Publicitate Imobiliară Targu-Neamt

A. Partea I. Descrierea imobilului

TEREN Extravilan

Adresa: Jud. Neamt

| Nr. Crt | Nr cadastral Nr. topografic | Suprafața* (mp) | Observații / Referințe |
|---------|-----------------------------|-----------------|---|
| A1 | | 18.040 | Sector cadastral:19 Teren neimpregmuit; |

B. Partea II. Proprietari și acte

| Inscrieri privitoare la dreptul de proprietate și alte drepturi reale | | Referințe |
|---|---|-----------|
| / | | |
| Act Administrativ nr. 835, din 20/06/2011 emis de PRIMARIA COMUNEI PIPIRIG (CJSDPAT NEAMT NR. 8680/01.02.2011, HCL NR. 22/10.12.2011+ ANEXA); | | |
| B1 | Inscrierea provizorie, drept de PROPRIETATE, dobandit prin Reconstituire, cota actuala 1/1, cota initiala 1/1 | A1 |
| | 1) UNGUREANU GHEORGHE 2) UNGUREANU SIMION 3) UNGUREANU AUREL 4) UNGUREANU IOANA 5) GHERASIM OLGA | |

C. Partea III. SARCINI .

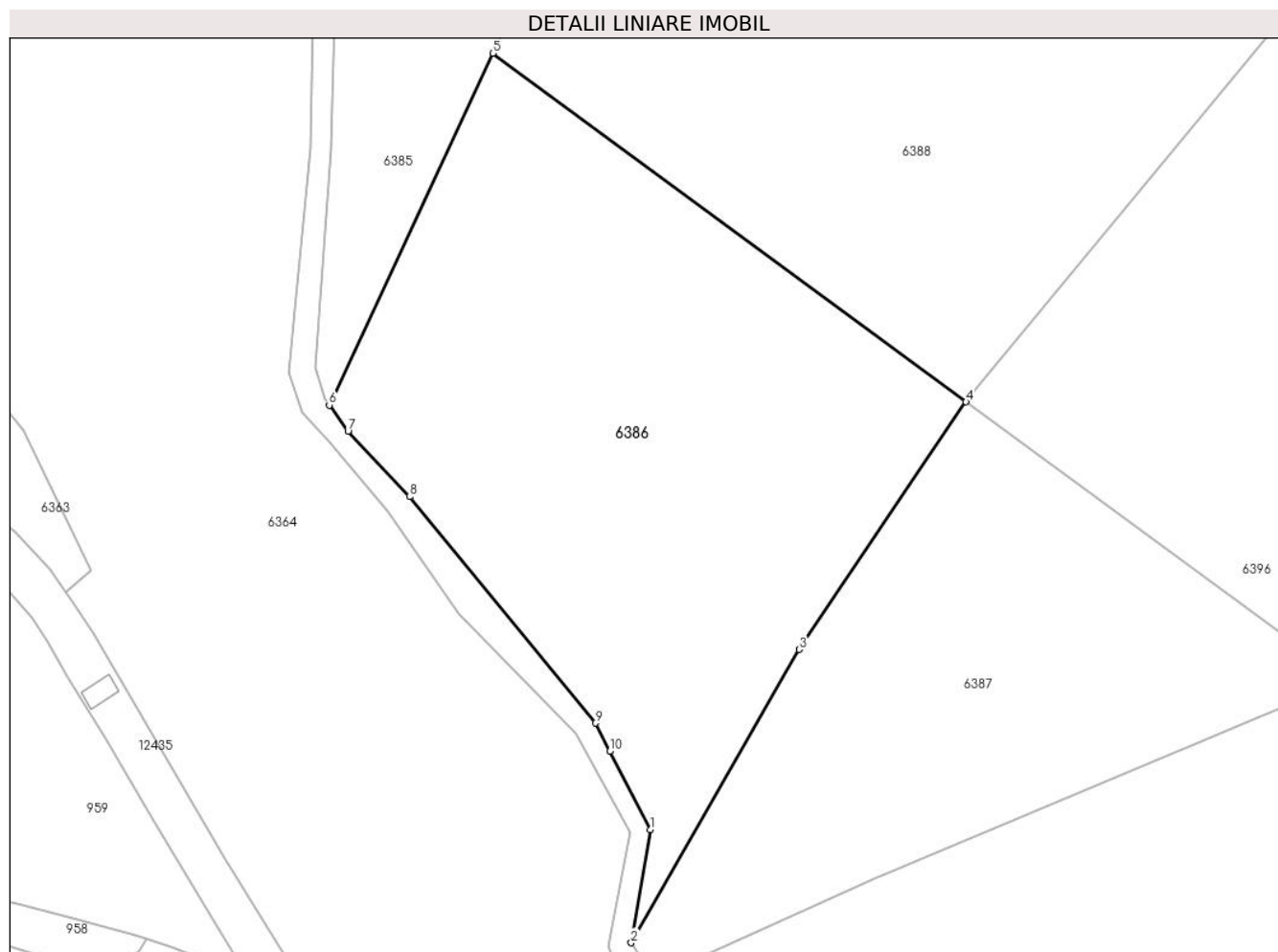
| Inscrieri privind dezmembramintele dreptului de proprietate, drepturi reale de garanție și sarcini | Referințe |
|--|-----------|
| NU SUNT | |

Anexa Nr. 1 La Partea I

Teren

| Nr cadastral | Suprafața (mp)* | Observații / Referințe |
|--------------|-----------------|------------------------|
| | 18.040 | |

* Suprafața este determinată în planul de proiecție Stereo 70.



Date referitoare la teren

| Crt | Categorie folosință | Intravilan | Suprafața (mp) | Tarla | Parcelă | Nr. topo | Observații / Referințe |
|-----|---------------------|------------|----------------|------------------|---------|----------|------------------------|
| 1 | padure | NU | 18.040 | UP I DOMESNIC | 113B% | - | |

Lungime Segmente

1) Valorile lungimilor segmentelor sunt obținute din proiecție în plan.

| Punct început | X / Y | Punct sfârșit | X / Y | Lungime segment (** (m) |
|---------------|----------------------------|---------------|----------------------------|-------------------------|
| 1 | 588.963,593 637.132,981 | 2 | 588.958,429 637.102,697 | 30.721 |
| 2 | 588.958,429 637.102,697 | 3 | 589.003,401 637.181,199 | 90.471 |
| 3 | 589.003,401 637.181,199 | 4 | 589.048,124 637.247,452 | 79.935 |
| 4 | 589.048,124 637.247,452 | 5 | 588.921,391 637.340,754 | 157.374 |
| 5 | 588.921,391 637.340,754 | 6 | 588.877,572 637.246,572 | 103.877 |

| Punct început | X / Y | Punct sfârșit | X / Y | Lungime segment (** (m) |
|---------------|----------------------------|---------------|----------------------------|-------------------------|
| 6 | 588.877,572 637.246,572 | 7 | 588.882,592 637.239,593 | 8.597 |
| 7 | 588.882,592 637.239,593 | 8 | 588.899,11 637.222,051 | 24.095 |
| 8 | 588.899,11 637.222,051 | 9 | 588.948,822 637.161,462 | 78.373 |
| 9 | 588.948,822 637.161,462 | 10 | 588.952,715 637.153,955 | 8.456 |
| 10 | 588.952,715 637.153,955 | 1 | 588.963,593 637.132,981 | 23.627 |

** Lungimile segmentelor sunt determinate în planul de proiecție Stereo 70 și sunt rotunjite la 1 milimetru.

*** Distanța dintre puncte este formată din segmente cumulate ce sunt mai mici decât valoarea 1 milimetru.

**DATE DESPRE IMOBILUL NR. 6387**

Oficiul de Cadastru și Publicitate Imobiliară NEAMT
Biroul de Cadastru și Publicitate Imobiliară Targu-Neamt

A. Partea I. Descrierea imobilului

TEREN Extravilan

Adresa: Jud. Neamt

| Nr. Crt | Nr cadastral Nr. topografic | Suprafața* (mp) | Observații / Referințe |
|---------|--------------------------------|-----------------|---|
| A1 | | 11.960 | Sector cadastral:19 Teren neimpregmuit; |

B. Partea II. Proprietari și acte

| Inscrieri privitoare la dreptul de proprietate și alte drepturi reale | | Referințe |
|---|---|-----------|
| / | | |
| Act Administrativ nr. 835, din 20/06/2011 emis de PRIMARIA COMUNEI PIPIRIG (CJSDPAT NEAMT NR. 8680/01.02.2011, HCL NR. 22/10.12.2011+ ANEXA); | | |
| B1 | Inscrierea provizorie, drept de PROPRIETATE, dobandit prin Reconstituire, cota actuala 1/1, cota initiala 1/1 | A1 |
| | 1) UNGUREANU GHEORGHE 2) UNGUREANU SIMION 3) UNGUREANU AUREL 4) UNGUREANU IOANA 5) GHERASIM OLGA | |

C. Partea III. SARCINI .

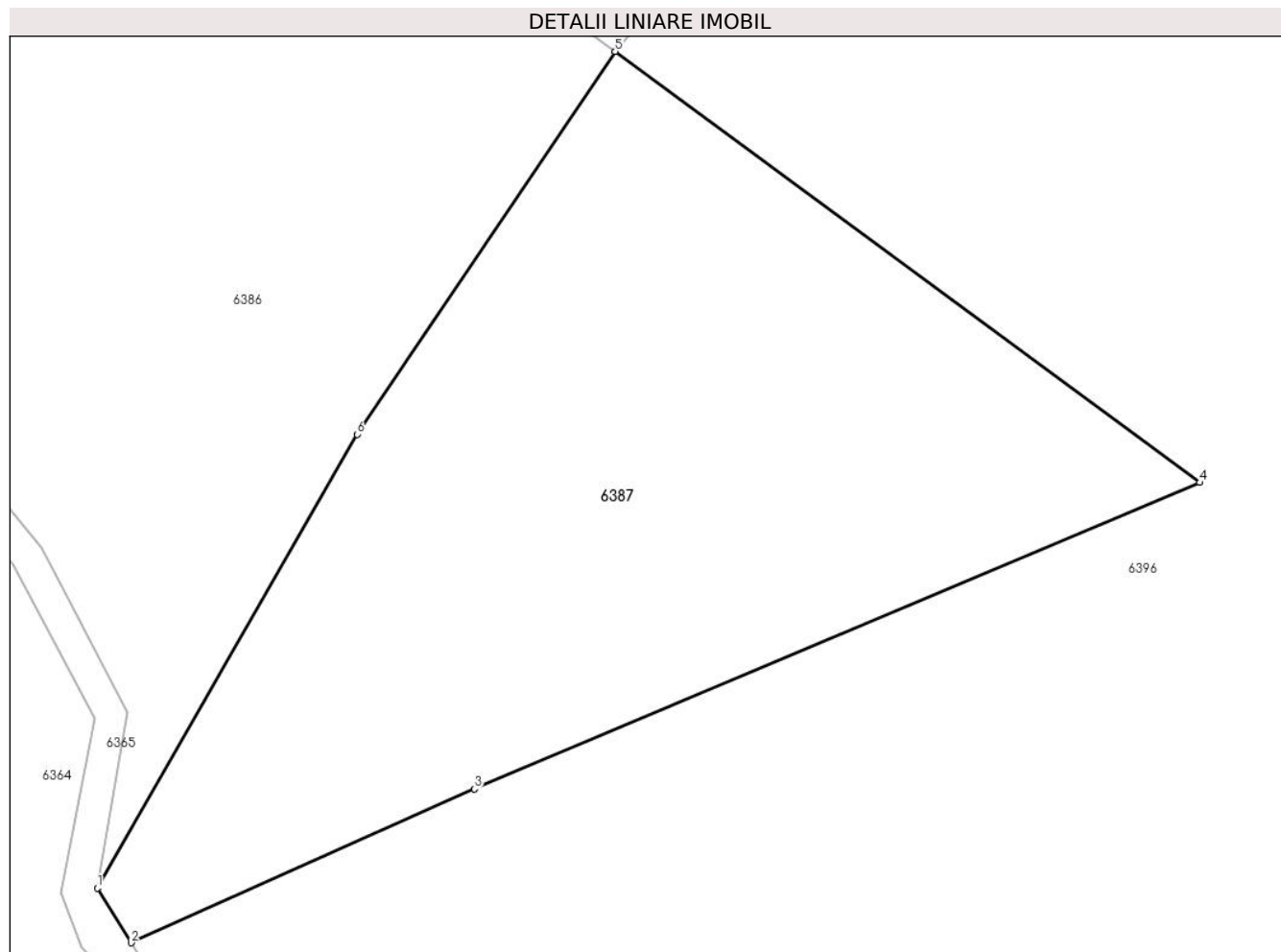
| Inscrieri privind dezmembramintele dreptului de proprietate, drepturi reale de garanție și sarcini | Referințe |
|--|-----------|
| NU SUNT | |

Anexa Nr. 1 La Partea I

Teren

| Nr cadastral | Suprafața (mp)* | Observații / Referințe |
|--------------|-----------------|------------------------|
| | 11.960 | |

* Suprafața este determinată în planul de proiecție Stereo 70.



Date referitoare la teren

| Crt | Categorie folosință | Intravilan | Suprafața (mp) | Tarla | Parcelă | Nr. topo | Observații / Referințe |
|-----|---------------------|------------|----------------|------------------|--------------------|----------|------------------------|
| 1 | padure | NU | 11.960 | UP I DOMESNIC | UA 111B%, 113A% | - | |

Lungime Segmente

1) Valorile lungimilor segmentelor sunt obținute din proiecție în plan.

| Punct început | X / Y | Punct sfârșit | X / Y | Lungime segment (** (m) |
|---------------|----------------------------|---------------|----------------------------|-------------------------|
| 1 | 588.958,429 637.102,697 | 2 | 588.964,292 637.093,229 | 11.136 |
| 2 | 588.964,292 637.093,229 | 3 | 589.023,758 637.119,824 | 65.142 |
| 3 | 589.023,758 637.119,824 | 4 | 589.149,449 637.172,854 | 136.42 |
| 4 | 589.149,449 637.172,854 | 5 | 589.048,124 637.247,452 | 125.824 |
| 5 | 589.048,124 637.247,452 | 6 | 589.003,401 637.181,199 | 79.935 |

| Punct început | X / Y | Punct sfârșit | X / Y | Lungime segment (** (m) |
|---------------|----------------------------|---------------|----------------------------|-------------------------|
| 6 | 589.003,401 637.181,199 | 1 | 588.958,429 637.102,697 | 90.471 |

** Lungimile segmentelor sunt determinate în planul de proiecție Stereo 70 și sunt rotunjite la 1 milimetru.

*** Distanța dintre puncte este formată din segmente cumulate ce sunt mai mici decât valoarea 1 milimetru.

**DATE DESPRE IMOBILUL NR. 6388**

Oficiul de Cadastru și Publicitate Imobiliară NEAMT
 Biroul de Cadastru și Publicitate Imobiliară Targu-Neamt

A. Partea I. Descrierea imobilului

TEREN Extravilan

Adresa: Jud. Neamt

| Nr. Crt | Nr cadastral Nr. topografic | Suprafața* (mp) | Observații / Referințe |
|---------|-----------------------------|-----------------|---|
| A1 | | 20.780 | Sector cadastral:19 Teren neimprejmuit; |

B. Partea II. Proprietari și acte

| Inscrieri privitoare la dreptul de proprietate și alte drepturi reale | | Referințe |
|---|--|-----------|
| / | | |
| Act Administrativ nr. 836, din 20/06/2011 emis de PRIMARIA COMUNEI PIPIRIG (CJSDPAT NEAMT NR. 8680/01.02.2011, HCL NR. 22/10.12.2011+ ANEXA); | | |
| B1 | Inscrierea posesiei, drept de PROPRIETATE, dobandit prin Lege, cota actuala 1/1, cota initiala 1/1 1) STANOAIA IOAN | A1 |

C. Partea III. SARCINI .

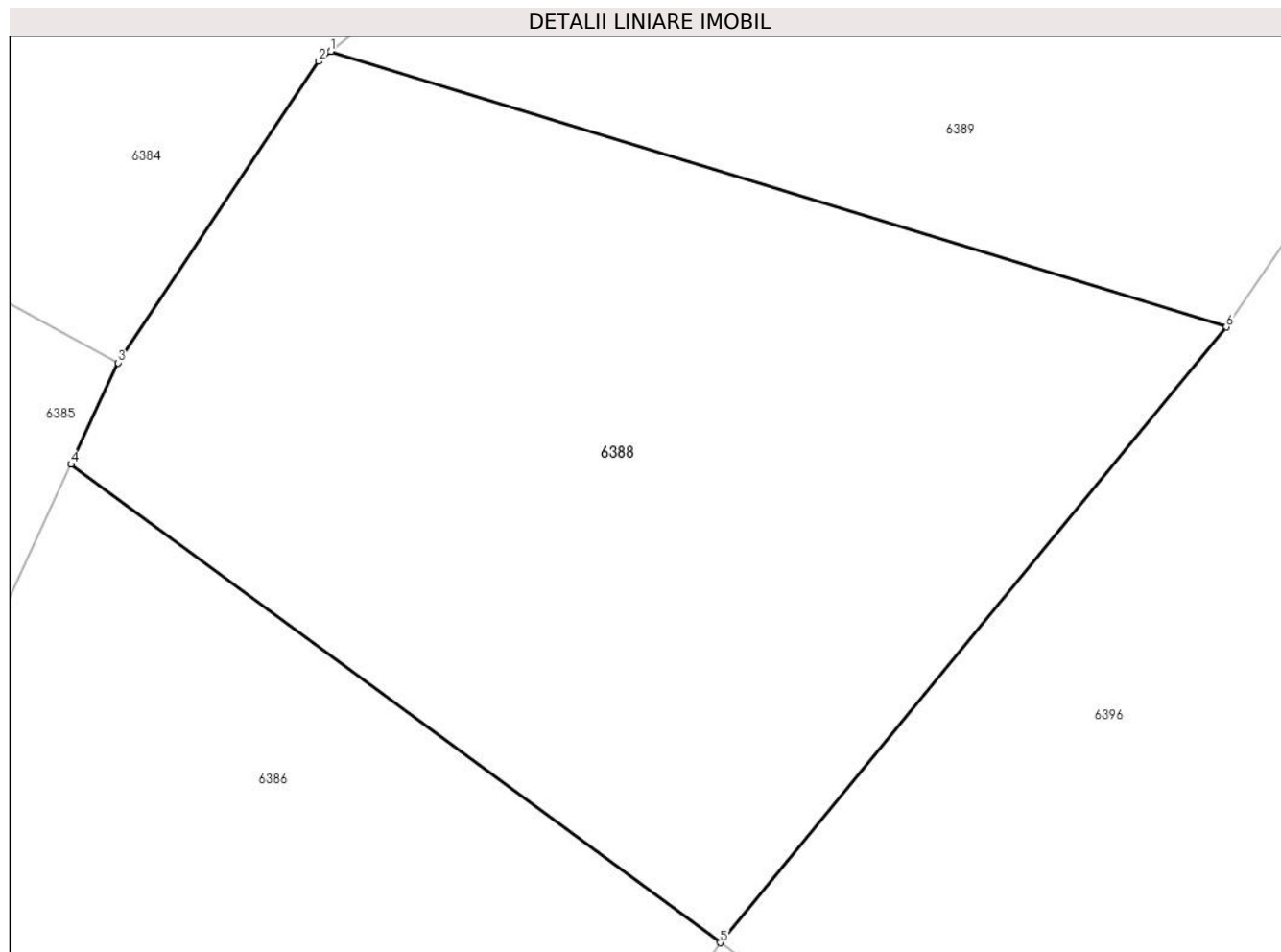
| Inscrieri privind dezmembramintele dreptului de proprietate, drepturi reale de garanție și sarcini | Referințe |
|--|-----------|
| NU SUNT | |

Anexa Nr. 1 La Partea I

Teren

| Nr cadastral | Suprafața (mp)* | Observații / Referințe |
|--------------|-----------------|------------------------|
| | 20.780 | |

* Suprafața este determinată în planul de proiecție Stereo 70.



Date referitoare la teren

| Crt | Categorie folosință | Intravilan | Suprafața (mp) | Tarla | Parcelă | Nr. topo | Observații / Referințe |
|-----|---------------------|------------|----------------|------------------|--------------------|----------|------------------------|
| 1 | padure | NU | 20.780 | UP I DOMESNIC | UA 111B%, 113B% | - | |

Lungime Segmente

1) Valorile lungimilor segmentelor sunt obținute din proiecție în plan.

| Punct început | X / Y | Punct sfârșit | X / Y | Lungime segment (** (m) |
|---------------|----------------------------|---------------|----------------------------|-------------------------|
| 1 | 588.972,115 637.421,255 | 2 | 588.969,763 637.419,307 | 3.054 |
| 2 | 588.969,763 637.419,307 | 3 | 588.930,594 637.360,534 | 70.629 |
| 3 | 588.930,594 637.360,534 | 4 | 588.921,391 637.340,754 | 21.816 |
| 4 | 588.921,391 637.340,754 | 5 | 589.048,124 637.247,452 | 157.374 |
| 5 | 589.048,124 637.247,452 | 6 | 589.146,947 637.367,505 | 155.495 |

| Punct început | X / Y | Punct sfârșit | X / Y | Lungime segment (** (m) |
|---------------|----------------------------|---------------|----------------------------|-------------------------|
| 6 | 589.146,947 637.367,505 | 1 | 588.972,115 637.421,255 | 182.908 |

** Lungimile segmentelor sunt determinate în planul de proiecție Stereo 70 și sunt rotunjite la 1 milimetru.

*** Distanța dintre puncte este formată din segmente cumulate ce sunt mai mici decât valoarea 1 milimetru.

**DATE DESPRE IMOBILUL NR. 6389**

Oficiul de Cadastru și Publicitate Imobiliară NEAMT
Biroul de Cadastru și Publicitate Imobiliară Targu-Neamt

A. Partea I. Descrierea imobilului

TEREN Extravilan

Adresa: Jud. Neamt, O.S. Pipirig, UP I Domesnic, ua 111B%,112A%

| Nr. Crt | Nr cadastral Nr. topografic | Suprafața* (mp) | Observații / Referințe |
|---------|-----------------------------|-----------------|--|
| A1 | 53851 | 16.318 | Sector cadastral:19 Teren neimprejmuit; Imobil repositionat in urma lucrarilor de inregistrare sistematica. |

B. Partea II. Proprietari și acte

| Inscrieri privitoare la dreptul de proprietate și alte drepturi reale | | Referințe |
|--|--|-----------|
| 1060 / 18/01/2022 | | |
| Act Administrativ nr. Titlu de proprietate nr. 22296, din 26/11/2021 emis de CJPSDPAT NEAMT; | | |
| B1 | Intabulare, drept de PROPRIETATE, dobandit prin Reconstituire, cota actuala 1/1, cota initiala 1/1 1) BALMUȘ IOAN | A1 |

C. Partea III. SARCINI .

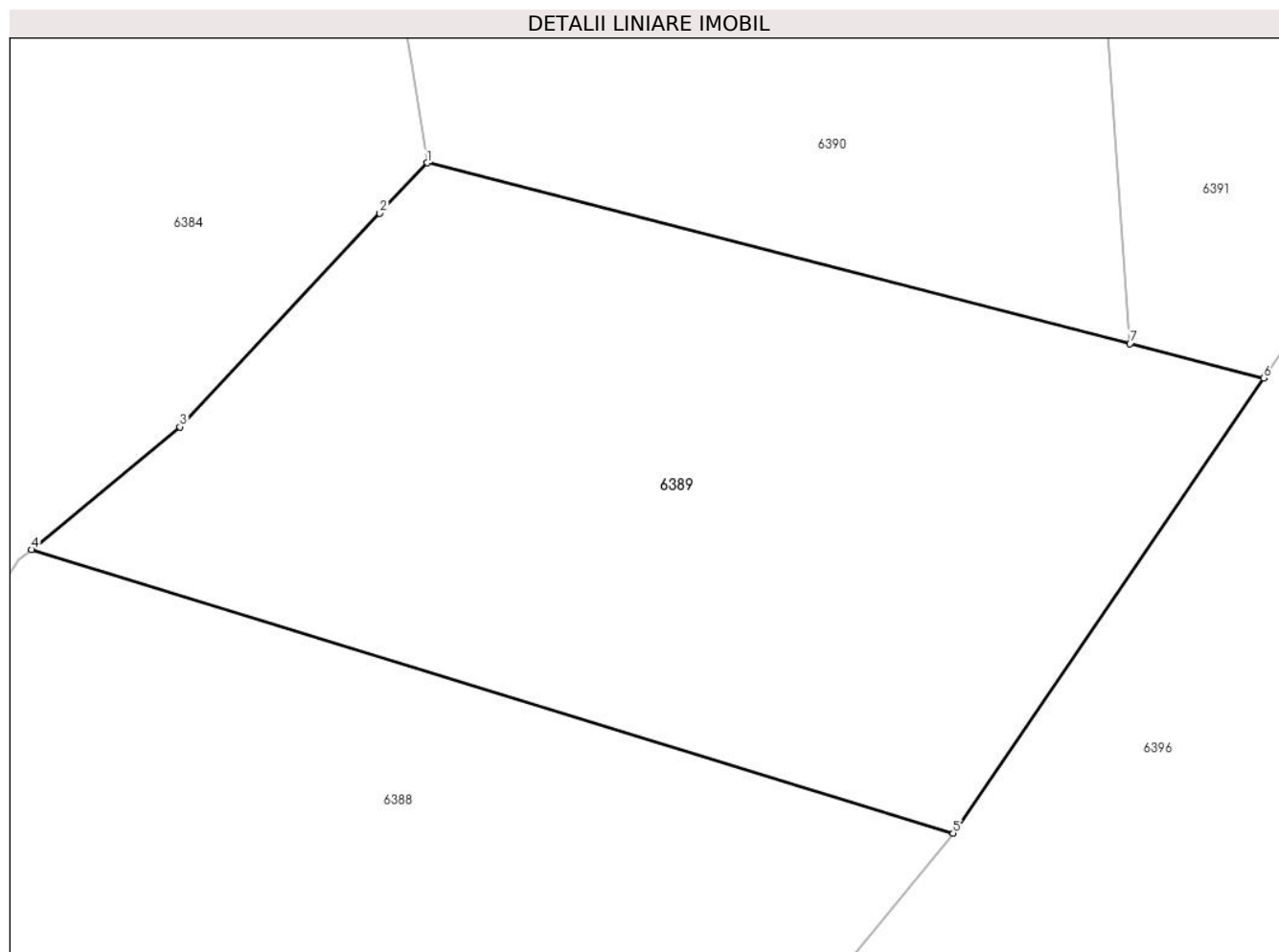
| Inscrieri privind dezmembramintele dreptului de proprietate, drepturi reale de garanție și sarcini | Referințe |
|--|-----------|
| NU SUNT | |

Anexa Nr. 1 La Partea I

Teren

| Nr cadastral | Suprafața (mp)* | Observații / Referințe |
|--------------|-----------------|---|
| 53851 | 16.318 | Imobil repositionat in urma lucrarilor de inregistrare sistematica. |

* Suprafața este determinată în planul de proiecție Stereo 70.



Date referitoare la teren

| Crt | Categorie folosință | Intra vilan | Suprafața (mp) | Tarla | Parcelă | Nr. topo | Observații / Referințe |
|-----|---------------------|-------------|----------------|-------|---------|----------|--|
| 1 | padure | NU | 7.221 | - | - | - | PVPP nr. 831/30.06.2011-O.S.Pipirig-U. P. I Domesnic, ua 111B% |
| 2 | padure | NU | 9.097 | - | - | - | PVPP nr. 831/30.06.2011-O.S.Pipirig-U. P. I Domesnic, ua 112A% |

Lungime Segmente

1) Valorile lungimilor segmentelor sunt obținute din proiecție în plan.

| Punct început | X / Y | Punct sfârșit | X / Y | Lungime segment (** (m) |
|---------------|----------------------------|---------------|----------------------------|-------------------------|
| 1 | 589.047,154 637.494,582 | 2 | 589.038,181 637.485,01 | 13.12 |
| 2 | 589.038,181 637.485,01 | 3 | 589.000,236 637.444,529 | 55.485 |
| 3 | 589.000,236 637.444,529 | 4 | 588.972,115 637.421,255 | 36.503 |
| 4 | 588.972,115 637.421,255 | 5 | 589.146,947 637.367,505 | 182.908 |

| Punct început | X / Y | Punct sfârșit | X / Y | Lungime segment (** (m) |
|---------------|----------------------------|---------------|----------------------------|-------------------------|
| 5 | 589.146,947 637.367,505 | 6 | 589.205,86 637.453,804 | 104.49 |
| 6 | 589.205,86 637.453,804 | 7 | 589.180,483 637.460,324 | 26.201 |
| 7 | 589.180,483 637.460,324 | 1 | 589.047,154 637.494,582 | 137.66 |

** Lungimile segmentelor sunt determinate în planul de proiecție Stereo 70 și sunt rotunjite la 1 milimetru.

*** Distanța dintre puncte este formată din segmente cumulate ce sunt mai mici decât valoarea 1 milimetru.

**DATE DESPRE IMOBILUL NR. 6390**

Oficiul de Cadastru și Publicitate Imobiliară NEAMT
Biroul de Cadastru și Publicitate Imobiliară Targu-Neamt

A. Partea I. Descrierea imobilului

TEREN Extravilan

Adresa: Jud. Neamt, O.S. Pipirig, UP I Domesnic, u.a. 112A%

| Nr. Crt | Nr cadastral Nr. topografic | Suprafața* (mp) | Observații / Referințe |
|---------|-----------------------------|---------------------------------|--|
| A1 | 54416 | Din acte: 0 Masurata: 25.000 | Sector cadastral:19 Teren neimprejmit; Lot 1 - Teren neimprejmit. Imobil repositionat in urma lucrarilor de inregistrare sistematica. |

B. Partea II. Proprietari și acte

| Inscrieri privitoare la dreptul de proprietate și alte drepturi reale | | Referințe |
|--|--|-----------|
| 26851 / 13/10/2022 | | |
| Act Notarial nr. ACT DE DEZMEMBRARE aut. nr. 339, din 12/10/2022 emis de BIN Tudor V. VIOREL; | | |
| B1 | Se infiinteaza cartea funciara 54416 a imobilului cu numarul cadastral 54416 / UAT Pipirig, rezultat din dezmembrarea imobilului cu numarul cadastral 54311 in scris in cartea funciara 54311; | A1 |
| B4 | Se radiază notarea propunerii de dezmembrare înscrisă sub nr. de încheiere 21725 din 19.08.2022 | A1 |
| 27003 / 13/10/2022 | | |
| Act Notarial nr. Act de partaj voluntar aut nr. 340, din 12/10/2022 emis de BIN Tudor V. VIOREL; | | |
| B5 | Intabulare, drept de PROPRIETATE, cu titlu de drept de partaj, dobandit prin Conventie, cota actuala 1/2, cota initiala 1/2 1) GRAMADĂ FLOAREA | A1 |
| B6 | Intabulare, drept de PROPRIETATE, cu titlu de drept de partaj, dobandit prin Conventie, cota actuala 1/2, cota initiala 1/2 1) CRĂCIUN IOANA | A1 |

C. Partea III. SARCINI .

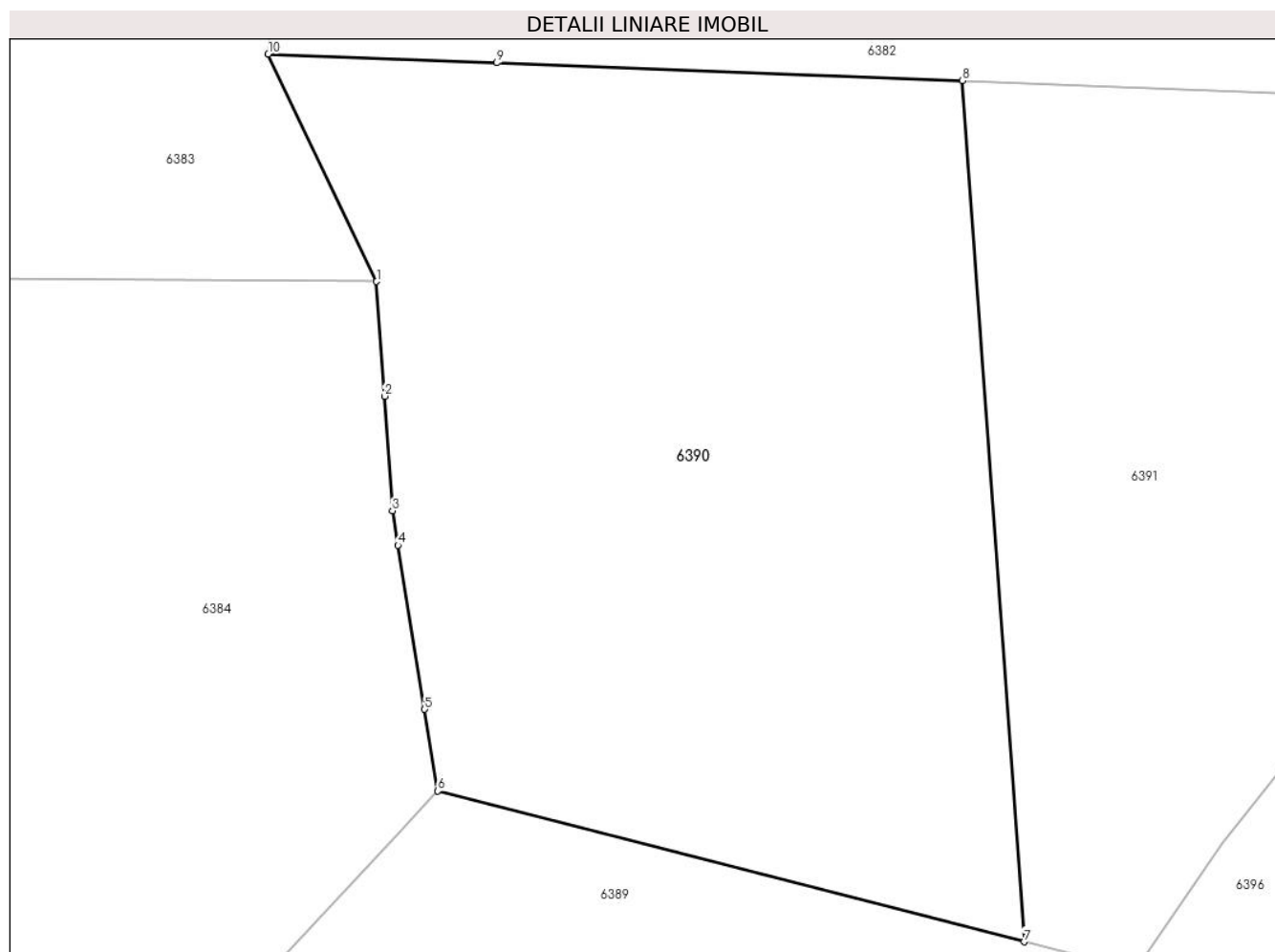
| Inscrieri privind dezmembramintele dreptului de proprietate, drepturi reale de garanție și sarcini | Referințe |
|--|-----------|
| NU SUNT | |

Anexa Nr. 1 La Partea I

Teren

| Nr cadastral | Suprafața (mp)* | Observații / Referințe |
|--------------|------------------------------------|--|
| 54416 | Din acte: 0 Masurata: 25.000 | Lot 1 - Teren neimprejmit. Imobil repositionat in urma lucrarilor de inregistrare sistematica. |

* Suprafața este determinată în planul de proiecție Stereo 70.



Date referitoare la teren

| Crt | Categorie folosință | Intravilan | Suprafața (mp) | Tarla | Parcelă | Nr. topo | Observații / Referințe |
|-----|---------------------|------------|----------------|---------------|---------|----------|-------------------------|
| 1 | padure | NU | 25.000 | UP I Domesnic | 112A% | - | Pvpp nr. 830/30.06.2011 |

Lungime Segmente

1) Valorile lungimilor segmentelor sunt obținute din proiecție în plan.

| Punct început | X / Y | Punct sfârșit | X / Y | Lungime segment (** (m) |
|---------------|----------------------------|---------------|----------------------------|-------------------------|
| 1 | 589.033,21 637.610,353 | 2 | 589.035,014 637.584,314 | 26.101 |
| 2 | 589.035,014 637.584,314 | 3 | 589.036,819 637.558,274 | 26.102 |
| 3 | 589.036,819 637.558,274 | 4 | 589.038,086 637.550,462 | 7.914 |
| 4 | 589.038,086 637.550,462 | 5 | 589.044,139 637.513,158 | 37.792 |

| Punct început | X / Y | Punct sfârșit | X / Y | Lungime segment (** (m) |
|---------------|----------------------------|---------------|----------------------------|-------------------------|
| 5 | 589.044,139 637.513,158 | 6 | 589.047,154 637.494,582 | 18.819 |
| 6 | 589.047,154 637.494,582 | 7 | 589.180,483 637.460,324 | 137.66 |
| 7 | 589.180,483 637.460,324 | 8 | 589.166,503 637.655,996 | 196.171 |
| 8 | 589.166,503 637.655,996 | 9 | 589.060,584 637.660,054 | 105.997 |
| 9 | 589.060,584 637.660,054 | 10 | 589.008,581 637.662,046 | 52.041 |
| 10 | 589.008,581 637.662,046 | 1 | 589.033,21 637.610,353 | 57.26 |

** Lungimile segmentelor sunt determinate în planul de proiecție Stereo 70 și sunt rotunjite la 1 milimetru.

*** Distanța dintre puncte este formată din segmente cumulate ce sunt mai mici decât valoarea 1 milimetru.

**DATE DESPRE IMOBILUL NR. 6391**

Oficiul de Cadastru și Publicitate Imobiliară NEAMT
Biroul de Cadastru și Publicitate Imobiliară Targu-Neamt

A. Partea I. Descrierea imobilului

TEREN Extravilan

Adresa: Jud. Neamt, O.S. Pipirig, UP I Domesnic, u.a. 112A%

| Nr. Crt | Nr cadastral Nr. topografic | Suprafața* (mp) | Observații / Referințe |
|---------|-----------------------------|---------------------------------|--|
| A1 | 54417 | Din acte: 0 Masurata: 18.098 | Sector cadastral:19 Teren neimprejmuit; Lot 2 - Teren neimprejmuit. Imobil repositionat in urma lucrarilor de inregistrare sistematica. |

B. Partea II. Proprietari și acte

| Inscrieri privitoare la dreptul de proprietate și alte drepturi reale | | Referințe |
|---|--|-----------|
| 26851 / 13/10/2022 | | |
| Act Notarial nr. ACT DE DEZMEMBRARE aut. nr. 339, din 12/10/2022 emis de BIN Tudor V. VIOREL; | | |
| B1 | Se infiinteaza cartea funciara 54417 a imobilului cu numarul cadastral 54417 / UAT Pipirig, rezultat din dezmembrarea imobilului cu numarul cadastral 54311 in scris in cartea funciara 54311; | A1 |
| B4 | Se radiază notarea propunerii de dezmembrare înscrisă sub nr. de încheiere 21725 din 19.08.2022 | A1 |
| 27007 / 13/10/2022 | | |
| Act Notarial nr. ACT DE PARTAJ VOLUNTAR aut. nr. 340, din 12/10/2022 emis de BIN Tudor V. VIOREL; | | |
| B5 | Intabulare, drept de PROPRIETATE, cu titlu de drept de PARTAJ, dobandit prin Conventie, cota actuala 1/1, cota initiala 1/1 1) AVÂRVAREI VASILE 2) GHERASIM IFTIMIA | A1 |

C. Partea III. SARCINI .

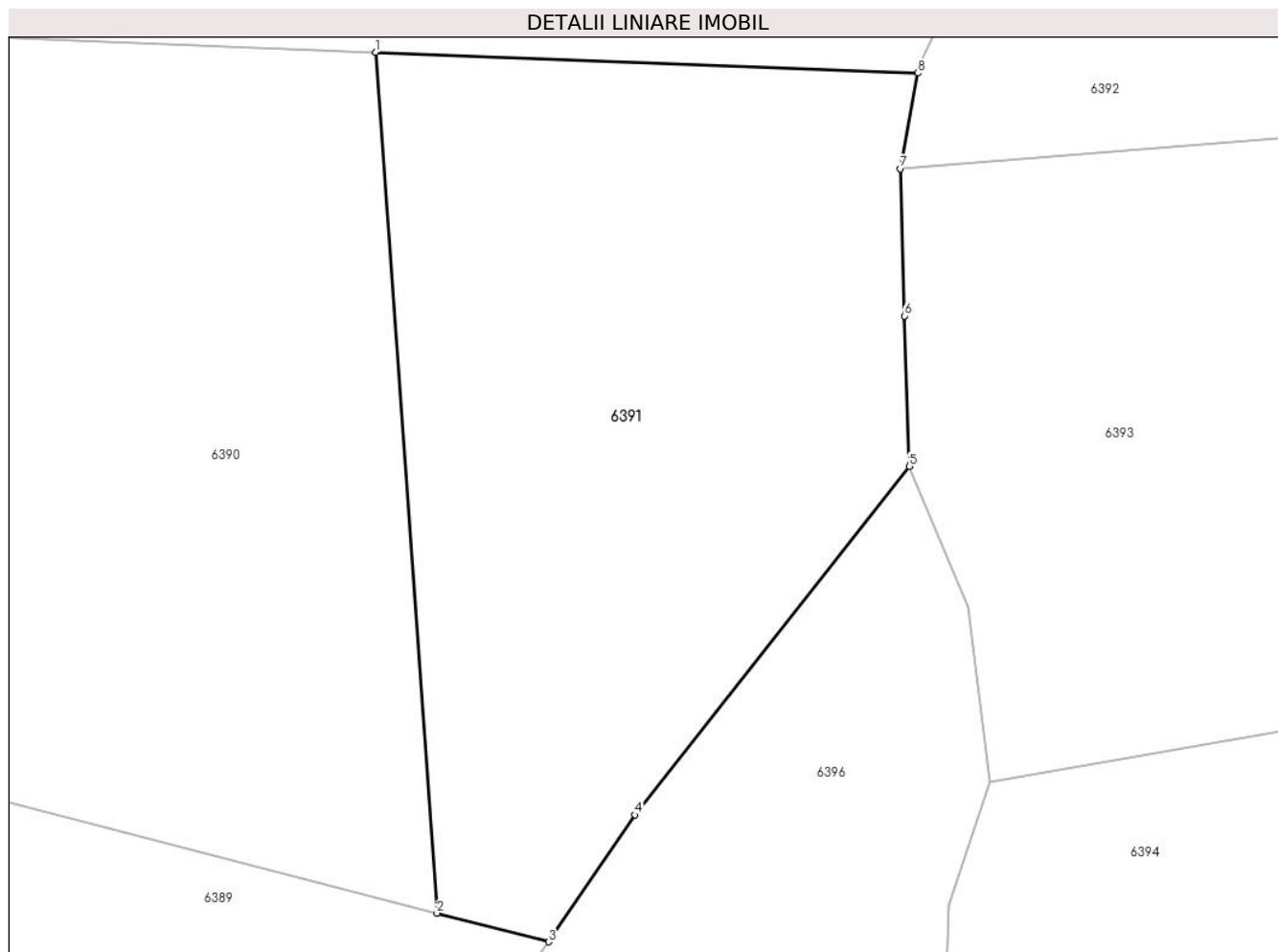
| Inscrieri privind dezmembramintele dreptului de proprietate, drepturi reale de garanție și sarcini | Referințe |
|--|-----------|
| NU SUNT | |

Anexa Nr. 1 La Partea I

Teren

| Nr cadastral | Suprafața (mp)* | Observații / Referințe |
|--------------|------------------------------------|---|
| 54417 | Din acte: 0 Masurata: 18.098 | Lot 2 - Teren neimpregmuit. Imobil repositionat in urma lucrarilor de inregistrare sistematica. |

* Suprafața este determinată în planul de proiecție Stereo 70.



Date referitoare la teren

| Crt | Categorie folosință | Intra vilan | Suprafața (mp) | Tarla | Parcelă | Nr. topo | Observații / Referințe |
|-----|---------------------|-------------|----------------|---------------|---------|----------|-------------------------|
| 1 | padure | NU | 18.098 | UP I Domesnic | 112A% | - | Pvpp nr. 830/30.06.2011 |

Lungime Segmente

1) Valorile lungimilor segmentelor sunt obținute din proiecție în plan.

| Punct început | X / Y | Punct sfârșit | X / Y | Lungime segment (** (m) |
|---------------|----------------------------|---------------|----------------------------|-------------------------|
| 1 | 589.166,503 637.655,996 | 2 | 589.180,483 637.460,324 | 196.171 |
| 2 | 589.180,483 637.460,324 | 3 | 589.205,86 637.453,804 | 26.201 |
| 3 | 589.205,86 637.453,804 | 4 | 589.225,55 637.482,647 | 34.923 |
| 4 | 589.225,55 637.482,647 | 5 | 589.287,89 637.561,885 | 100.821 |

| Punct început | X / Y | Punct sfârșit | X / Y | Lungime segment (** (m) |
|---------------|----------------------------|---------------|----------------------------|-------------------------|
| 5 | 589.287,89 637.561,885 | 6 | 589.286,768 637.596,068 | 34.201 |
| 6 | 589.286,768 637.596,068 | 7 | 589.285,94 637.629,508 | 33.45 |
| 7 | 589.285,94 637.629,508 | 8 | 589.289,877 637.651,27 | 22.115 |
| 8 | 589.289,877 637.651,27 | 1 | 589.166,503 637.655,996 | 123.464 |

** Lungimile segmentelor sunt determinate în planul de proiecție Stereo 70 și sunt rotunjite la 1 milimetru.

*** Distanța dintre puncte este formată din segmente cumulate ce sunt mai mici decât valoarea 1 milimetru.

**DATE DESPRE IMOBILUL NR. 6392**

Oficiul de Cadastru și Publicitate Imobiliară NEAMT
Biroul de Cadastru și Publicitate Imobiliară Targu-Neamt

A. Partea I. Descrierea imobilului

TEREN Extravilan

Adresa: Jud. Neamt

| Nr. Crt | Nr cadastral Nr. topografic | Suprafața* (mp) | Observații / Referințe |
|---------|--------------------------------|-----------------|--|
| A1 | | 45.000 | Sector cadastral:19 Teren neimprejmit; |

B. Partea II. Proprietari și acte

| Inscrieri privitoare la dreptul de proprietate și alte drepturi reale | | Referințe |
|--|--|-----------|
| / | | |
| Act Administrativ nr. 818, din 20/06/2011 emis de PRIMARIA COMUNEI PIPIRIG (CJSDPAT NEAMT NR. 8680/01.02.2011, HCL NR. 22/10.12.2011+ ANEXA); | | |
| B1 | Inscrierea provizorie, drept de PROPRIETATE, dobandit prin Lege, cota actuala 1/1, cota initiala 1/1 1) GHEORGHITA MARIA 2) CUCOS IRINA 3) PADURARU ANA 4) ANTONIEI ELENA 5) GHEORGHITA RUXANDA 6) CHIRILA AURICA 7) GHEORGHITA NECULAI | A1 |

C. Partea III. SARCINI .

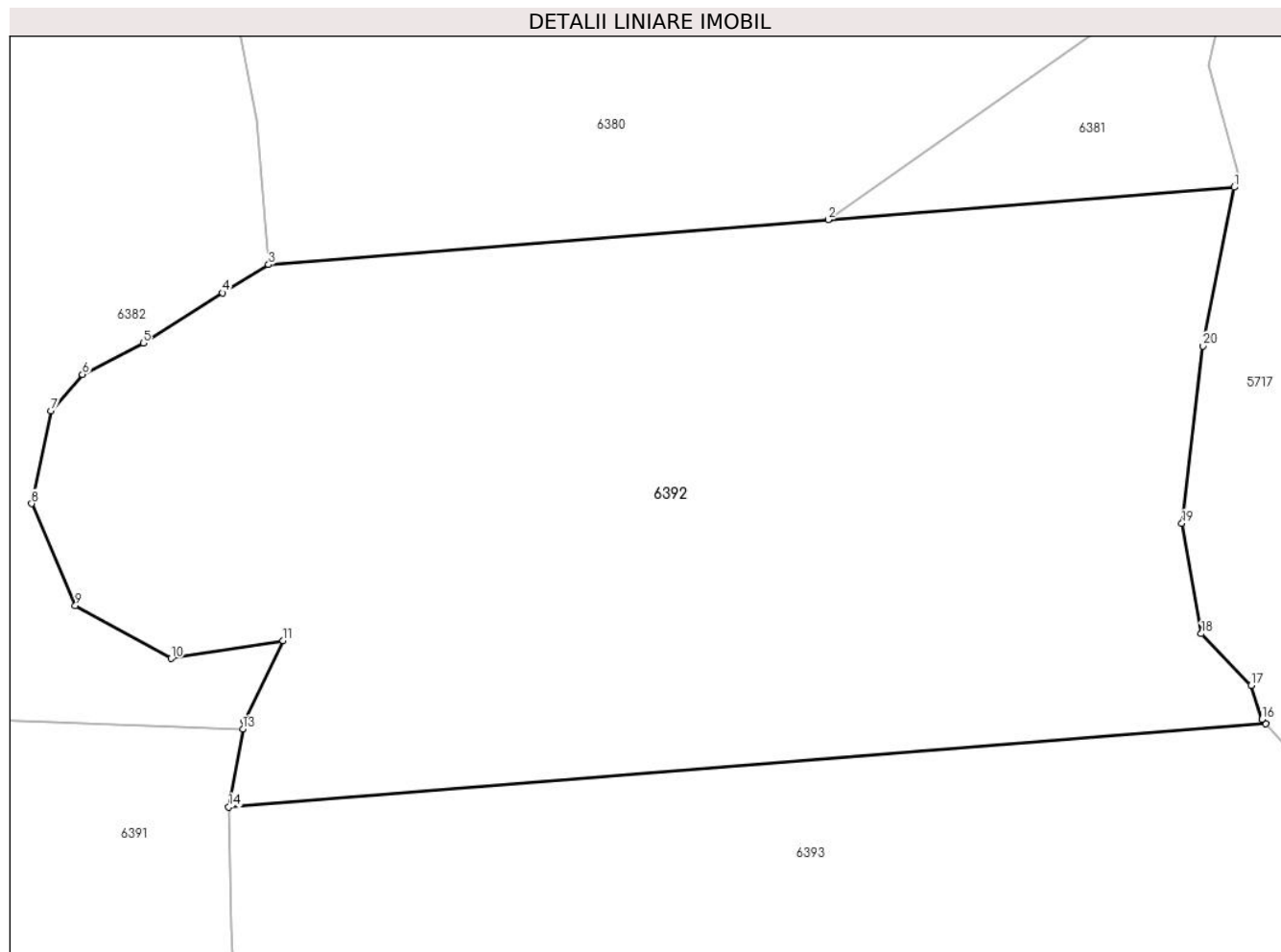
| Inscrieri privind dezmembramintele dreptului de proprietate, drepturi reale de garanție și sarcini | Referințe |
|--|-----------|
| NU SUNT | |

Anexa Nr. 1 La Partea I

Teren

| | | |
|--------------|-----------------|------------------------|
| Nr cadastral | Suprafața (mp)* | Observații / Referințe |
| | 45.000 | |

* Suprafața este determinată în planul de proiecție Stereo 70.



Date referitoare la teren

| Crt | Categorie folosință | Intravilan | Suprafața (mp) | Tarla | Parcelă | Nr. topo | Observații / Referințe |
|-----|---------------------|------------|----------------|------------------|--|----------|------------------------|
| 1 | padure | NU | 45.000 | UP I DOMESNIC | UA 113B%, 113C%, 113D%, 112A%, 112B% | - | |

Lungime Segmente

1) Valorile lungimilor segmentelor sunt obținute din proiecție în plan.

| Punct început | X / Y | Punct sfârșit | X / Y | Lungime segment (** (m) |
|---------------|----------------------------|---------------|----------------------------|-------------------------|
| 1 | 589.566,934 637.802,509 | 2 | 589.453,484 637.793,431 | 113.813 |
| 2 | 589.453,484 637.793,431 | 3 | 589.297,093 637.780,918 | 156.891 |
| 3 | 589.297,093 637.780,918 | 4 | 589.284,174 637.773,055 | 15.124 |

| Punct început | X / Y | Punct sfârșit | X / Y | Lungime segment (** (m) |
|---------------|----------------------------|---------------|----------------------------|-------------------------|
| 4 | 589.284,174 637.773,055 | 5 | 589.262,028 637.759,001 | 26.229 |
| 5 | 589.262,028 637.759,001 | 6 | 589.245,047 637.750,259 | 19.099 |
| 6 | 589.245,047 637.750,259 | 7 | 589.236,288 637.740,118 | 13.4 |
| 7 | 589.236,288 637.740,118 | 8 | 589.230,857 637.714,172 | 26.508 |
| 8 | 589.230,857 637.714,172 | 9 | 589.243,083 637.685,69 | 30.995 |
| 9 | 589.243,083 637.685,69 | 10 | 589.269,828 637.670,955 | 30.535 |
| 10 | 589.269,828 637.670,955 | 11 | 589.301,12 637.675,974 | 31.692 |
| 11 | 589.301,12 637.675,974 | 12 | 589.290,257 637.653,374 | 25.075 |
| 12 | 589.290,257 637.653,374 | 13 | 589.289,877 637.651,27 | 2.138 |
| 13 | 589.289,877 637.651,27 | 14 | 589.285,94 637.629,508 | 22.115 |
| 14 | 589.285,94 637.629,508 | 15 | 589.575,789 637.652,746 | 290.779 |
| 15 | 589.575,789 637.652,746 | 16 | 589.574,735 637.653,933 | 1.587 |
| 16 | 589.574,735 637.653,933 | 17 | 589.571,679 637.663,439 | 9.985 |
| 17 | 589.571,679 637.663,439 | 18 | 589.557,797 637.677,891 | 20.039 |
| 18 | 589.557,797 637.677,891 | 19 | 589.552,364 637.708,666 | 31.251 |
| 19 | 589.552,364 637.708,666 | 20 | 589.558,223 637.758,173 | 49.852 |
| 20 | 589.558,223 637.758,173 | 1 | 589.566,934 637.802,509 | 45.184 |

** Lungimile segmentelor sunt determinate în planul de proiecție Stereo 70 și sunt rotunjite la 1 milimetru.

*** Distanța dintre puncte este formată din segmente cumulate ce sunt mai mici decât valoarea 1 milimetru.

**DATE DESPRE IMOBILUL NR. 6393**

Oficiul de Cadastru și Publicitate Imobiliară NEAMT
Biroul de Cadastru și Publicitate Imobiliară Targu-Neamt

A. Partea I. Descrierea imobilului

TEREN Extravilan

Adresa: Jud. Neamt

| Nr. Crt | Nr cadastral Nr. topografic | Suprafața* (mp) | Observații / Referințe |
|---------|--------------------------------|-----------------|---|
| A1 | | 40.000 | Sector cadastral:19 Teren neimprejmuit; |

B. Partea II. Proprietari și acte

| Inscrieri privitoare la dreptul de proprietate și alte drepturi reale | | Referințe |
|--|---|-----------|
| / | | |
| Act Administrativ nr. 817, din 20/06/2011 emis de PRIMARIA COMUNEI PIPIRIG (CJSDPAT NEAMT NR. 8680/01.02.2011, HCL NR. 22/10.12.2011+ ANEXA); | | |
| B1 | Inscrierea posesiei, drept de PROPRIETATE, dobandit prin Lege, cota actuala 1/1, cota initiala 1/1 1) DORNEANU ANA | A1 |

C. Partea III. SARCINI .

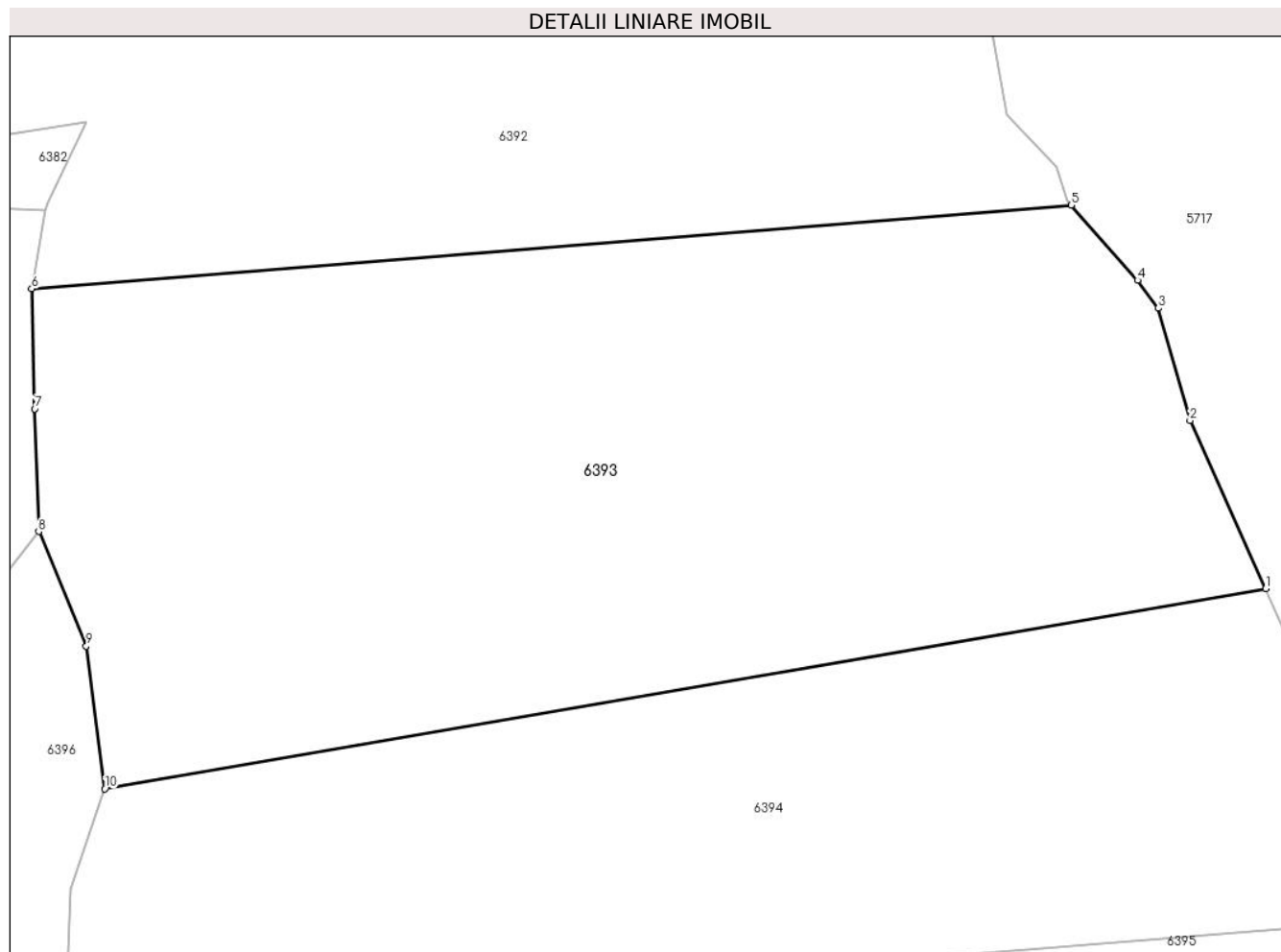
| Inscrieri privind dezmembramintele dreptului de proprietate, drepturi reale de garanție și sarcini | Referințe |
|--|-----------|
| NU SUNT | |

Anexa Nr. 1 La Partea I

Teren

| | | |
|--------------|-----------------|------------------------|
| Nr cadastral | Suprafața (mp)* | Observații / Referințe |
| | 40.000 | |

* Suprafața este determinată în planul de proiecție Stereo 70.



Date referitoare la teren

| Crt | Categorie folosință | Intra vilan | Suprafața (mp) | Tarla | Parcelă | Nr. topo | Observații / Referințe |
|-----|---------------------|-------------|----------------|-------|---------|----------|------------------------|
| 1 | padure | NU | 40.000 | - | - | - | |

Lungime Segmente

1) Valorile lungimilor segmentelor sunt obținute din proiecție în plan.

| Punct început | X / Y | Punct sfârșit | X / Y | Lungime segment (** (m) |
|---------------|----------------------------|---------------|----------------------------|-------------------------|
| 1 | 589.630,029 637.545,99 | 2 | 589.608,905 637.592,794 | 51.35 |
| 2 | 589.608,905 637.592,794 | 3 | 589.600,127 637.624,101 | 32.514 |
| 3 | 589.600,127 637.624,101 | 4 | 589.594,314 637.631,876 | 9.708 |
| 4 | 589.594,314 637.631,876 | 5 | 589.575,789 637.652,746 | 27.906 |
| 5 | 589.575,789 637.652,746 | 6 | 589.285,94 637.629,508 | 290.779 |

| Punct început | X / Y | Punct sfârșit | X / Y | Lungime segment (** (m) |
|---------------|----------------------------|---------------|----------------------------|-------------------------|
| 6 | 589.285,94 637.629,508 | 7 | 589.286,768 637.596,068 | 33.45 |
| 7 | 589.286,768 637.596,068 | 8 | 589.287,89 637.561,885 | 34.201 |
| 8 | 589.287,89 637.561,885 | 9 | 589.301,172 637.530,022 | 34.52 |
| 9 | 589.301,172 637.530,022 | 10 | 589.306,343 637.490,209 | 40.147 |
| 10 | 589.306,343 637.490,209 | 1 | 589.630,029 637.545,99 | 328.457 |

** Lungimile segmentelor sunt determinate în planul de proiecție Stereo 70 și sunt rotunjite la 1 milimetru.

*** Distanța dintre puncte este formată din segmente cumulate ce sunt mai mici decât valoarea 1 milimetru.

**DATE DESPRE IMOBILUL NR. 6394**

Oficiul de Cadastru și Publicitate Imobiliară NEAMT
Biroul de Cadastru și Publicitate Imobiliară Targu-Neamt

A. Partea I. Descrierea imobilului

TEREN Extravilan

Adresa: Jud. Neamt

| Nr. Crt | Nr cadastral Nr. topografic | Suprafața* (mp) | Observații / Referințe |
|---------|--------------------------------|-----------------|--|
| A1 | | 30.000 | Sector cadastral:19 Teren neimprejmit; |

B. Partea II. Proprietari și acte

| Inscrieri privitoare la dreptul de proprietate și alte drepturi reale | | Referințe |
|--|--|-----------|
| / | | |
| Act Administrativ nr. 816, din 20/06/2011 emis de PRIMARIA COMUNEI PIPIRIG (CJSDPAT NEAMT NR. 8680/01.02.2011, HCL NR. 22/10.12.2011+ ANEXA); | | |
| B1 | Inscrierea posesiei, drept de PROPRIETATE, dobandit prin Lege, cota actuala 1/1, cota initiala 1/1 1) UNGUREANU IOANA 2) DORNEANU IOAN 3) DORNEANU GHEORGHE 4) SANDU ECATERINA 5) MARCU VARVARA 6) CREANGA ELENA 7) OLTEANU MARIA | A1 |

C. Partea III. SARCINI .

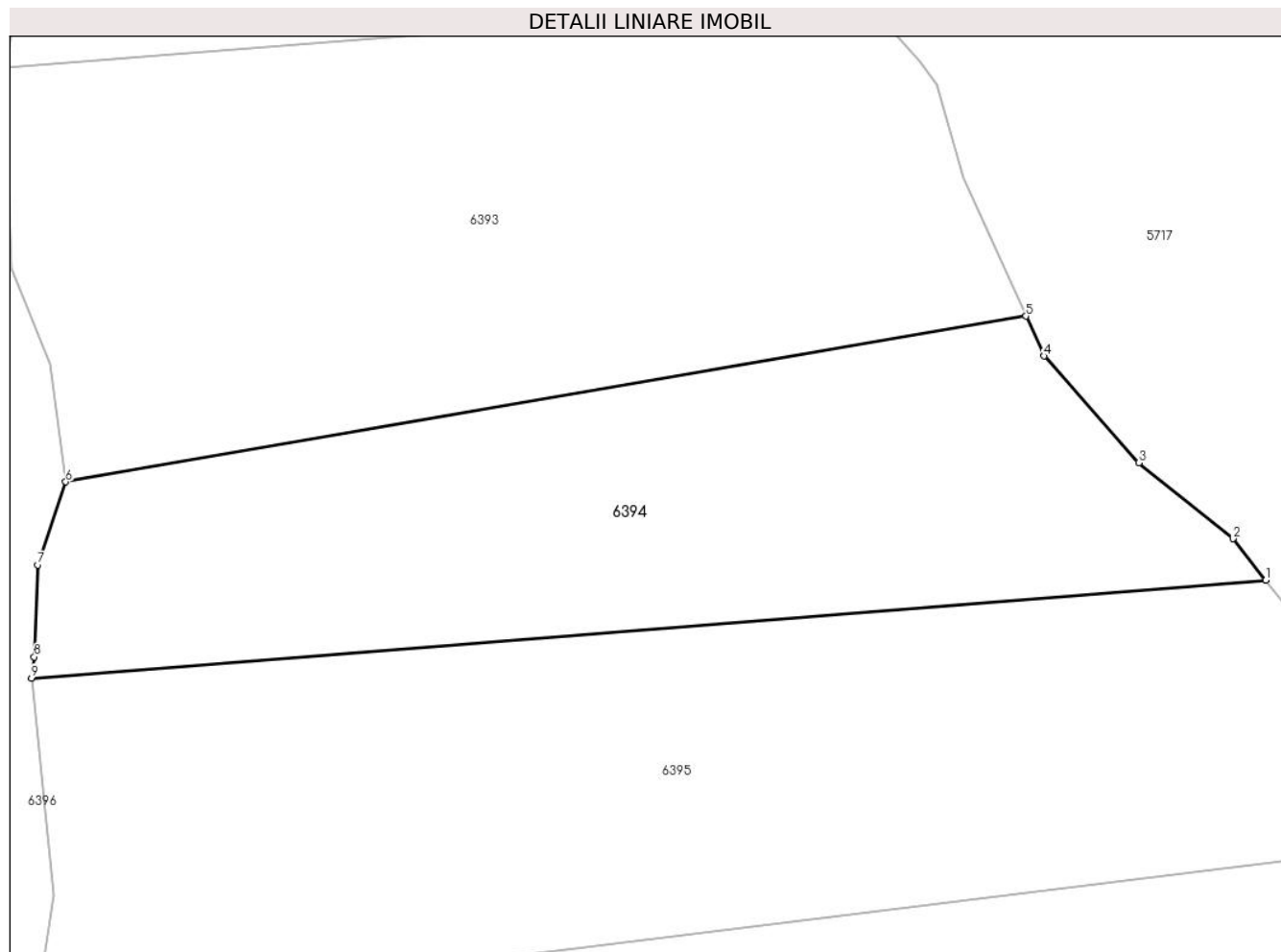
| Inscrieri privind dezmembramintele dreptului de proprietate, drepturi reale de garanție și sarcini | Referințe |
|--|-----------|
| NU SUNT | |

Anexa Nr. 1 La Partea I

Teren

| | | |
|--------------|-----------------|------------------------|
| Nr cadastral | Suprafața (mp)* | Observații / Referințe |
| | 30.000 | |

* Suprafața este determinată în planul de proiecție Stereo 70.



Date referitoare la teren

| Crt | Categorie folosință | Intravilan | Suprafața (mp) | Tarla | Parcelă | Nr. topo | Observații / Referințe |
|-----|---------------------|------------|----------------|-------|---------|----------|------------------------|
| 1 | padure | NU | 30.000 | - | - | - | |

Lungime Segmente

1) Valorile lungimilor segmentelor sunt obținute din proiecție în plan.

| Punct început | X / Y | Punct sfârșit | X / Y | Lungime segment (** (m) |
|---------------|----------------------------|---------------|----------------------------|-------------------------|
| 1 | 589.710,843 637.457,099 | 2 | 589.699,841 637.471,079 | 17.79 |
| 2 | 589.699,841 637.471,079 | 3 | 589.668,055 637.496,642 | 40.79 |
| 3 | 589.668,055 637.496,642 | 4 | 589.636,096 637.532,547 | 48.068 |
| 4 | 589.636,096 637.532,547 | 5 | 589.630,029 637.545,99 | 14.749 |
| 5 | 589.630,029 637.545,99 | 6 | 589.306,343 637.490,209 | 328.457 |

| Punct început | X / Y | Punct sfârșit | X / Y | Lungime segment (** (m) |
|---------------|----------------------------|---------------|----------------------------|-------------------------|
| 6 | 589.306,343 637.490,209 | 7 | 589.296,954 637.462,255 | 29.489 |
| 7 | 589.296,954 637.462,255 | 8 | 589.295,736 637.431,304 | 30.975 |
| 8 | 589.295,736 637.431,304 | 9 | 589.294,856 637.424,164 | 7.194 |
| 9 | 589.294,856 637.424,164 | 1 | 589.710,843 637.457,099 | 417.289 |

** Lungimile segmentelor sunt determinate în planul de proiecție Stereo 70 și sunt rotunjite la 1 milimetru.

*** Distanța dintre puncte este formată din segmente cumulate ce sunt mai mici decât valoarea 1 milimetru.

**DATE DESPRE IMOBILUL NR. 6395**

Oficiul de Cadastru și Publicitate Imobiliară NEAMT
Biroul de Cadastru și Publicitate Imobiliară Targu-Neamt

A. Partea I. Descrierea imobilului

TEREN Extravilan

Adresa: Jud. Neamt

| Nr. Crt | Nr cadastral Nr. topografic | Suprafața* (mp) | Observații / Referințe |
|---------|--------------------------------|-----------------|--|
| A1 | | 45.000 | Sector cadastral:19 Teren neimprejmit; |

B. Partea II. Proprietari și acte

| Inscrieri privitoare la dreptul de proprietate și alte drepturi reale | | Referințe |
|--|--|-----------|
| / | | |
| Act Administrativ nr. 815, din 20/06/2011 emis de PRIMARIA COMUNEI PIPIRIG (CJSDPAT NEAMT NR. 8680/01.02.2011, HCL NR. 22/10.12.2011+ ANEXA); | | |
| B1 | Inscrierea posesiei, drept de PROPRIETATE, dobandit prin Lege, cota actuala 1/1, cota initiala 1/1 1) OLTEANU HARALAMBIE 2) PATILIGA IOAN 3) PITILIGA ILEANA 4) NEGRU MARIA 5) UNGUREANU EVA 6) IACOB IOANA 7) AFTODE AURICA 8) OLTEANU GHEORGHE | A1 |

C. Partea III. SARCINI .

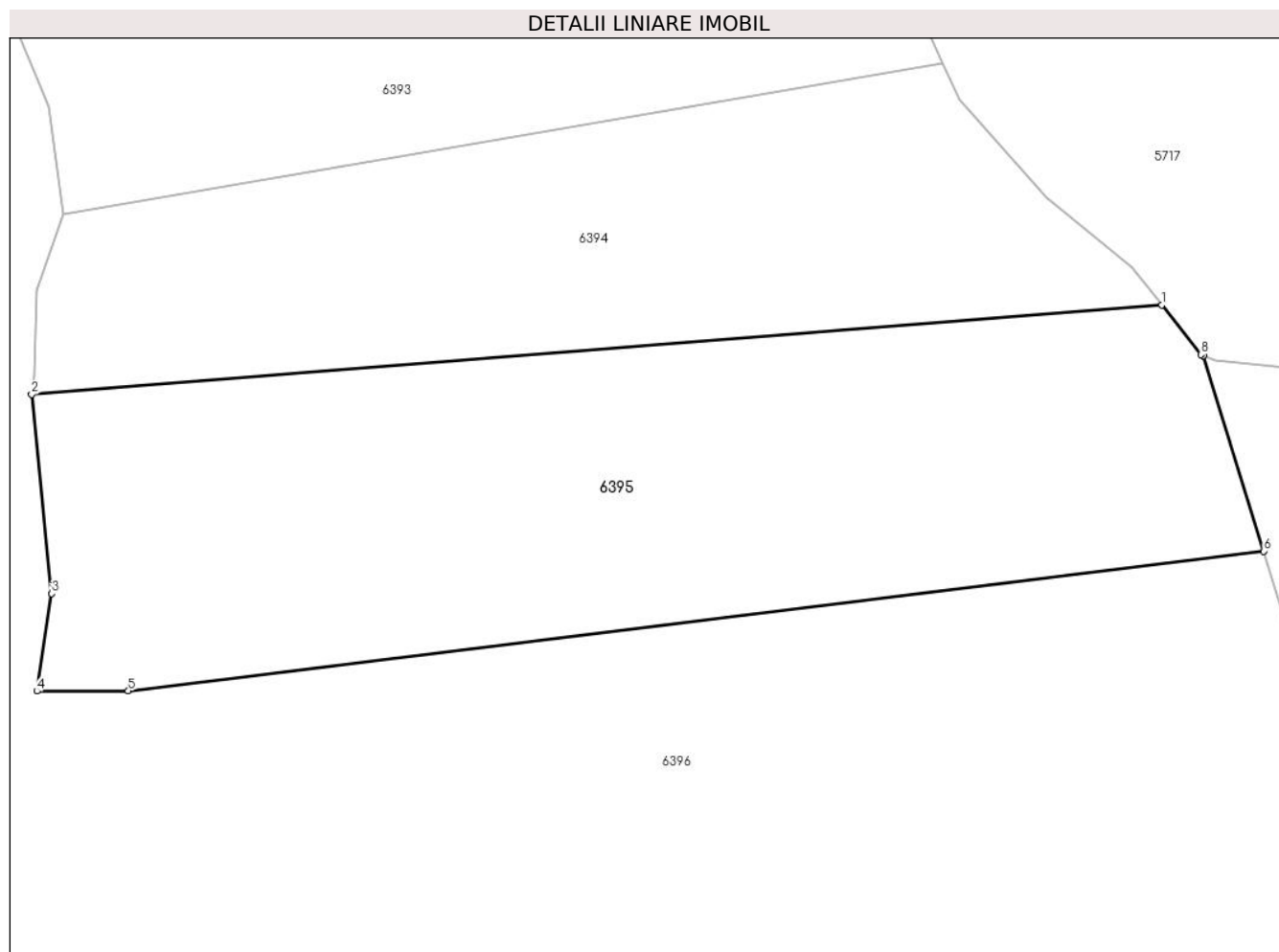
| Inscrieri privind dezmembramintele dreptului de proprietate, drepturi reale de garanție și sarcini | Referințe |
|--|-----------|
| NU SUNT | |

Anexa Nr. 1 La Partea I

Teren

| Nr cadastral | Suprafața (mp)* | Observații / Referințe |
|--------------|-----------------|------------------------|
| | 45.000 | |

* Suprafața este determinată în planul de proiecție Stereo 70.



Date referitoare la teren

| Crt | Categorie folosință | Intravilan | Suprafața (mp) | Tarla | Parcelă | Nr. topo | Observații / Referințe |
|-----|---------------------|------------|----------------|-------|---------|----------|------------------------|
| 1 | padure | NU | 45.000 | - | - | - | |

Lungime Segmente

1) Valorile lungimilor segmentelor sunt obținute din proiecție în plan.

| Punct început | X / Y | Punct sfârșit | X / Y | Lungime segment (** (m) |
|---------------|----------------------------|---------------|----------------------------|-------------------------|
| 1 | 589.710,843 637.457,099 | 2 | 589.294,856 637.424,164 | 417.289 |
| 2 | 589.294,856 637.424,164 | 3 | 589.302,247 637.350,926 | 73.61 |
| 3 | 589.302,247 637.350,926 | 4 | 589.296,793 637.315,028 | 36.31 |
| 4 | 589.296,793 637.315,028 | 5 | 589.330,466 637.315,107 | 33.673 |
| 5 | 589.330,466 637.315,107 | 6 | 589.748,277 637.366,512 | 420.961 |

| Punct început | X / Y | Punct sfârșit | X / Y | Lungime segment (** (m) |
|---------------|----------------------------|---------------|----------------------------|-------------------------|
| 6 | 589.748,277 637.366,512 | 7 | 589.726,187 637.438,394 | 75.2 |
| 7 | 589.726,187 637.438,394 | 8 | 589.725,21 637.438,845 | 1.076 |
| 8 | 589.725,21 637.438,845 | 1 | 589.710,843 637.457,099 | 23.23 |

** Lungimile segmentelor sunt determinate în planul de proiecție Stereo 70 și sunt rotunjite la 1 milimetru.

*** Distanța dintre puncte este formată din segmente cumulate ce sunt mai mici decât valoarea 1 milimetru.

**DATE DESPRE IMOBILUL NR. 6396**

Oficiul de Cadastru și Publicitate Imobiliară NEAMT
 Biroul de Cadastru și Publicitate Imobiliară Targu-Neamt

A. Partea I. Descrierea imobilului

TEREN Extravilan

Adresa: Jud. Neamt

| Nr. Crt | Nr cadastral Nr. topografic | Suprafața* (mp) | Observații / Referințe |
|---------|-----------------------------|-----------------|---|
| A1 | | 464.254 | Sector cadastral:19 Teren neimprejmuit; Rezerva CLFF datorita lipsei actului de proprietate. Inscriere provizorie. |

B. Partea II. Proprietari și acte

| Inscrieri privitoare la dreptul de proprietate și alte drepturi reale | | Referințe |
|---|---|-----------|
| / | | |
| Act Administrativ nr. 7, din 13/03/1996 emis de PRIMARIA COMUNEI PIPIRIG; | | |
| B1 | Inscrierea provizorie, drept de PROPRIETATE, dobandit prin Lege, cota actuala 1/1, cota initiala 1/1 1) COMUNA PIPIRIG, CIF:99999999999999, PROPRIETAR NEIDENTIFICAT | A1 |

C. Partea III. SARCINI .

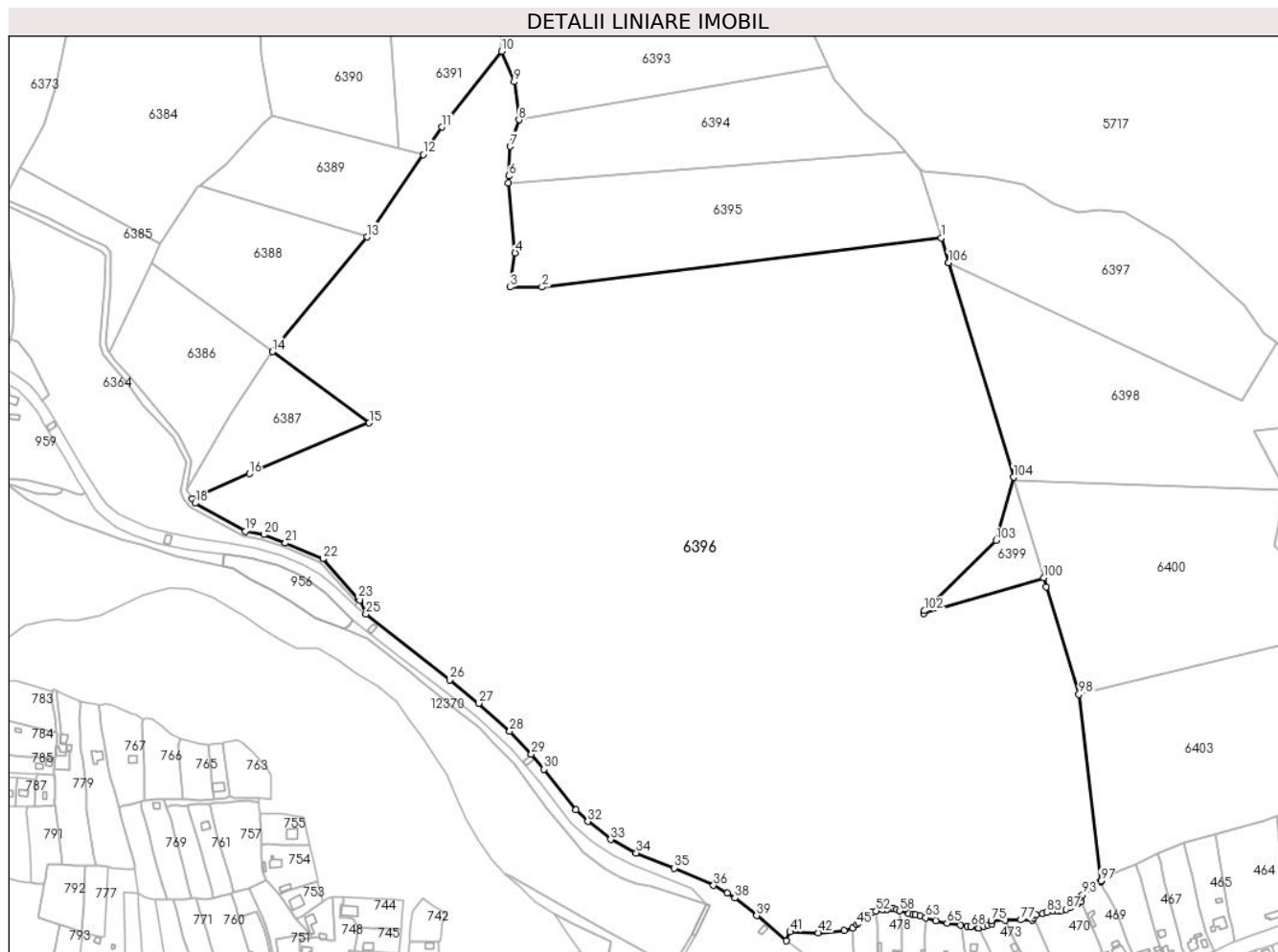
| Inscrieri privind dezmembramintele dreptului de proprietate, drepturi reale de garanție și sarcini | Referințe |
|--|-----------|
| NU SUNT | |

Anexa Nr. 1 La Partea I

Teren

| | | |
|--------------|-----------------|--|
| Nr cadastral | Suprafața (mp)* | Observații / Referințe |
| | 464.254 | Rezerva CLFF datorita lipsei actului de proprietate. Inscrisie provizorie. |

* Suprafața este determinată în planul de proiecție Stereo 70.



Date referitoare la teren

| Crt | Categorie folosință | Intravilan | Suprafața (mp) | Tarla | Parcelă | Nr. topo | Observații / Referințe |
|-----|---------------------|------------|----------------|-------|---------|----------|------------------------|
| 1 | padure | NU | 464.254 | - | - | - | |

Lungime Segmente

1) Valorile lungimilor segmentelor sunt obținute din proiecție în plan.

| Punct început | X / Y | Punct sfârșit | X / Y | Lungime segment | Punct început | X / Y | Punct sfârșit | X / Y | Lungime segment | Punct început | X / Y | Punct sfârșit | X / Y | Lungime segment |
|---------------|----------------------------|---------------|----------------------------|-----------------|---------------|----------------------------|---------------|----------------------------|-----------------|---------------|----------------------------|---------------|----------------------------|-----------------|
| 1 | 589.748,277 637.366,512 | 2 | 589.330,466 637.315,107 | 420.961 | 2 | 589.330,466 637.315,107 | 3 | 589.296,793 637.315,028 | 33.673 | 3 | 589.296,793 637.315,028 | 4 | 589.302,247 637.350,926 | 36.315 |
| 4 | 589.302,247 637.350,926 | 5 | 589.294,856 637.424,164 | 73.615 | 5 | 589.294,856 637.424,164 | 6 | 589.295,736 637.431,304 | 7.194 | 6 | 589.295,736 637.431,304 | 7 | 589.296,954 637.462,255 | 30.975 |
| 7 | 589.296,954 637.462,255 | 8 | 589.306,343 637.490,209 | 29.489 | 8 | 589.306,343 637.490,209 | 9 | 589.301,172 637.530,022 | 40.147 | 9 | 589.301,172 637.530,022 | 10 | 589.287,89 637.561,885 | 34.529 |
| 10 | 589.287,89 637.561,885 | 11 | 589.225,55 637.482,647 | 100.821 | 11 | 589.225,55 637.482,647 | 12 | 589.205,86 637.453,804 | 34.923 | 12 | 589.205,86 637.453,804 | 13 | 589.146,947 637.367,505 | 104.49 |
| 13 | 589.146,947 637.367,505 | 14 | 589.048,124 637.247,452 | 155.495 | 14 | 589.048,124 637.247,452 | 15 | 589.149,449 637.172,854 | 125.824 | 15 | 589.149,449 637.172,854 | 16 | 589.023,758 637.119,824 | 136.42 |
| 16 | 589.023,758 637.119,824 | 17 | 588.964,292 637.093,229 | 65.142 | 17 | 588.964,292 637.093,229 | 18 | 588.966,999 637.088,858 | 5.141 | 18 | 588.966,999 637.088,858 | 19 | 589.019,42 637.059,521 | 60.072 |

**DATE DESPRE IMOBILUL NR. 6397**

Oficiul de Cadastru și Publicitate Imobiliară NEAMT
Biroul de Cadastru și Publicitate Imobiliară Targu-Neamt

A. Partea I. Descrierea imobilului

TEREN Extravilan

Adresa: Jud. Neamt, O.S. Pipirig, U.P. I Domesnic, u.a. 114B%, 114D%, 114E%, 114F%

| Nr. Crt | Nr cadastral Nr. topografic | Suprafața* (mp) | Observații / Referințe |
|---------|--------------------------------|-----------------|--|
| A1 | 53088 | 40.000 | Sector cadastral:19 Teren neimprejmuit; Imobil repositionat in urma lucrarilor de inregistrare sistematica. |

B. Partea II. Proprietari și acte

| Inscrieri privitoare la dreptul de proprietate și alte drepturi reale | | Referințe |
|--|---|-----------|
| 29666 / 21/12/2021 | | |
| Act Administrativ nr. TITLU DE PROPRIETATE nr. 22257, din 19/10/2021 emis de CJPSDPAT NEAMT; | | |
| B1 | Intabulare, drept de PROPRIETATE, dobandit prin Reconstituire, cota actuala 1/1, cota initiala 1/1 1) LĂCĂTUȘU MARIA 2) LĂCĂTUȘU COSTEL 3) LĂCĂTUȘU VIOREL | A1 |

C. Partea III. SARCINI .

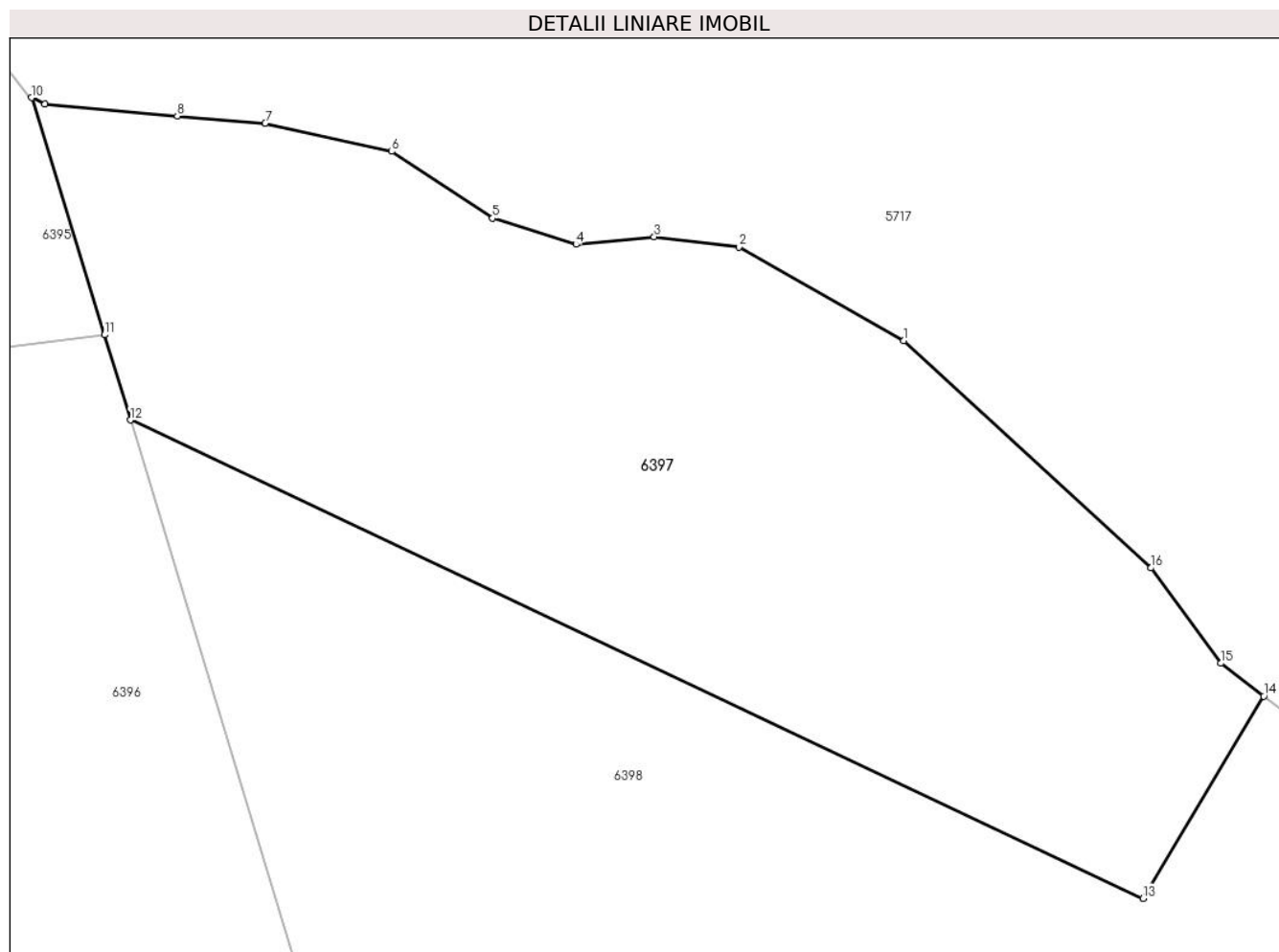
| Inscrieri privind dezmembramintele dreptului de proprietate, drepturi reale de garanție și sarcini | Referințe |
|--|-----------|
| NU SUNT | |

Anexa Nr. 1 La Partea I

Teren

| Nr cadastral | Suprafața (mp)* | Observații / Referințe |
|--------------|-----------------|---|
| 53088 | 40.000 | Imobil repositionat in urma lucrarilor de inregistrare sistematica. |

* Suprafața este determinată în planul de proiecție Stereo 70.



Date referitoare la teren

| Crt | Categorie folosință | Intravilan | Suprafața (mp) | Tarla | Parcelă | Nr. topo | Observații / Referințe |
|-----|---------------------|------------|----------------|-------|---------|----------|---|
| 1 | padure | NU | 15.941 | - | - | - | PVPP 806 din 20.06.2011, extravilan com. Pipirig, jud. Neamt, O.S. Pipirig, U.P. I Domesnic, u.a. 114B% |
| 2 | padure | NU | 4.176 | - | - | - | PVPP 806 din 20.06.2011, extravilan com. Pipirig, jud. Neamt, O.S. Pipirig, U.P. I Domesnic, u.a. 114D% |
| 3 | padure | NU | 8.933 | - | - | - | PVPP 806 din 20.06.2011, extravilan com. Pipirig, jud. Neamt, O.S. Pipirig, U.P. I Domesnic, u.a. 114E% |
| 4 | padure | NU | 10.950 | - | - | - | PVPP 806 din 20.06.2011, extravilan com. Pipirig, jud. Neamt, O.S. Pipirig, U.P. I Domesnic, u.a. 114F% |

Lungime Segmente

1) Valorile lungimilor segmentelor sunt obținute din proiecție în plan.

| Punct început | X / Y | Punct sfârșit | X / Y | Lungime segment (** (m) |
|---------------|----------------------------|---------------|----------------------------|-------------------------|
| 1 | 589.990,666 637.364,725 | 2 | 589.940,656 637.393,115 | 57.506 |

| Punct început | X / Y | Punct sfârșit | X / Y | Lungime segment (** (m) |
|---------------|----------------------------|---------------|----------------------------|-------------------------|
| 2 | 589.940,656 637.393,115 | 3 | 589.914,985 637.396,209 | 25.857 |
| 3 | 589.914,985 637.396,209 | 4 | 589.891,314 637.393,912 | 23.782 |
| 4 | 589.891,314 637.393,912 | 5 | 589.866,015 637.401,854 | 26.516 |
| 5 | 589.866,015 637.401,854 | 6 | 589.835,366 637.422,087 | 36.725 |
| 6 | 589.835,366 637.422,087 | 7 | 589.797,015 637.430,645 | 39.294 |
| 7 | 589.797,015 637.430,645 | 8 | 589.770,369 637.432,816 | 26.734 |
| 8 | 589.770,369 637.432,816 | 9 | 589.730,23 637.436,526 | 40.31 |
| 9 | 589.730,23 637.436,526 | 10 | 589.726,187 637.438,394 | 4.454 |
| 10 | 589.726,187 637.438,394 | 11 | 589.748,277 637.366,512 | 75.2 |
| 11 | 589.748,277 637.366,512 | 12 | 589.756,206 637.340,712 | 26.991 |
| 12 | 589.756,206 637.340,712 | 13 | 590.063,218 637.195,733 | 339.522 |
| 13 | 590.063,218 637.195,733 | 14 | 590.099,862 637.256,998 | 71.388 |
| 14 | 590.099,862 637.256,998 | 15 | 590.086,784 637.266,947 | 16.432 |
| 15 | 590.086,784 637.266,947 | 16 | 590.065,638 637.295,877 | 35.834 |
| 16 | 590.065,638 637.295,877 | 1 | 589.990,666 637.364,725 | 101.788 |

** Lungimile segmentelor sunt determinate în planul de proiecție Stereo 70 și sunt rotunjite la 1 milimetru.

*** Distanța dintre puncte este formată din segmente cumulate ce sunt mai mici decât valoarea 1 milimetru.

**DATE DESPRE IMOBILUL NR. 6398**

Oficiul de Cadastru și Publicitate Imobiliară NEAMT
Biroul de Cadastru și Publicitate Imobiliară Targu-Neamt

A. Partea I. Descrierea imobilului

TEREN Extravilan

Adresa: Jud. Neamt

| Nr. Crt | Nr cadastral Nr. topografic | Suprafața* (mp) | Observații / Referințe |
|---------|-----------------------------|-----------------|---|
| A1 | | 47.500 | Sector cadastral:19 Teren neimpregmuit; |

B. Partea II. Proprietari și acte

| Inscrieri privitoare la dreptul de proprietate și alte drepturi reale | | Referințe |
|---|---|-----------|
| / | | |
| Act Administrativ nr. 807, din 20/06/2011 emis de PRIMARIA COMUNEI PIPIRIG (CJSDPAT NEAMT NR. 8680/01.02.2011, HCL NR. 22/10.12.2011+ ANEXA); | | |
| B1 | Inscrierea provizorie, drept de PROPRIETATE, dobandit prin Lege, cota actuala 1/1, cota initiala 1/1 | A1 |
| | 1) LUPU VALERIA 2) TOCANĂ RUXANDA 3) LACATUSU MARIA 4) LUPU GHEORGHE 5) LUPU IOAN 6) LUPU VASILE 7) LUPU IOAN 8) NEAMTU ELENA 9) LUPU PETRICA 10) PELIN AURICA | |

C. Partea III. SARCINI .

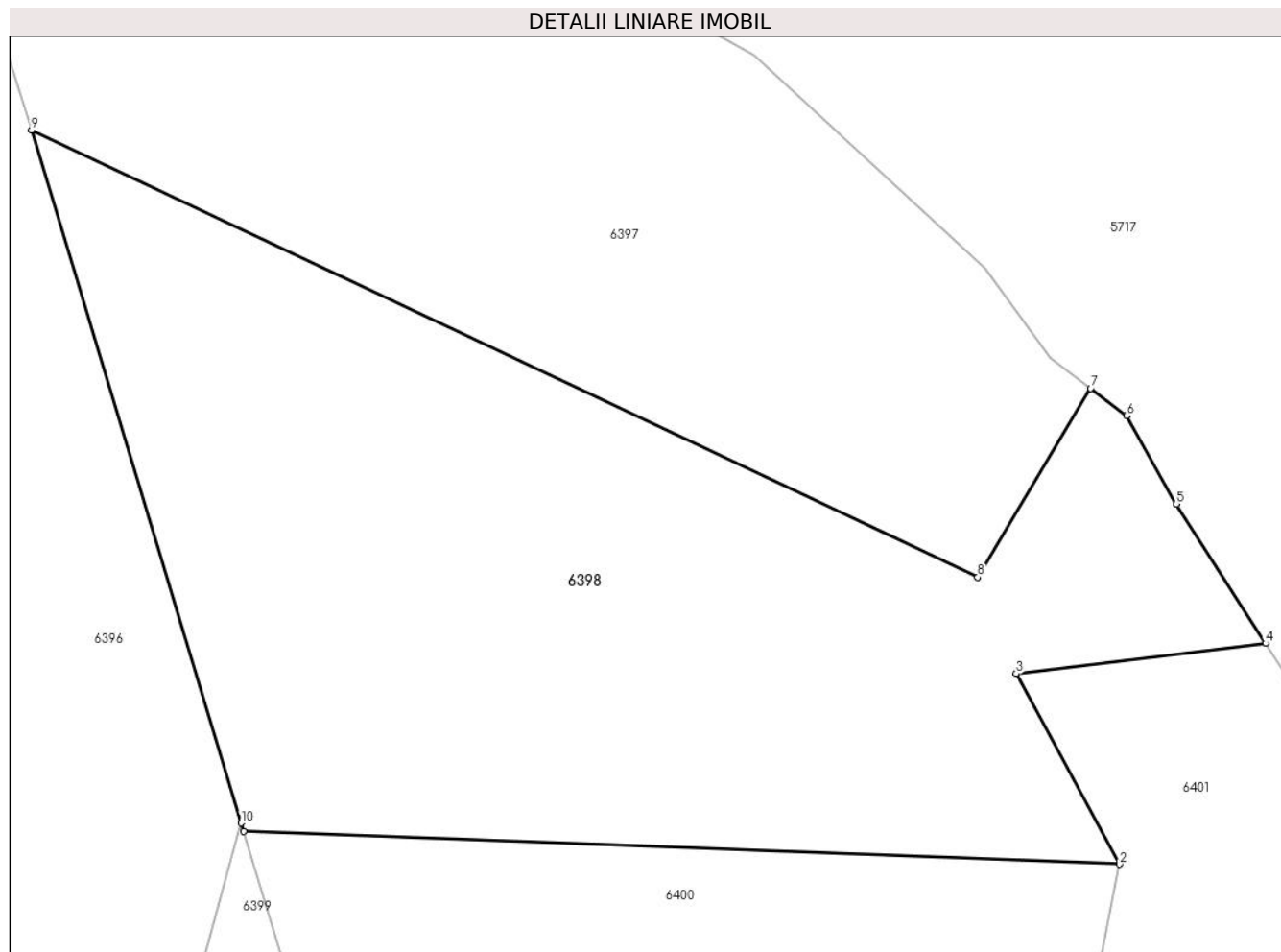
| Inscrieri privind dezmembramintele dreptului de proprietate, drepturi reale de garanție și sarcini | Referințe |
|--|-----------|
| NU SUNT | |

Anexa Nr. 1 La Partea I

Teren

| | | |
|--------------|-----------------|------------------------|
| Nr cadastral | Suprafața (mp)* | Observații / Referințe |
| | 47.500 | |

* Suprafața este determinată în planul de proiecție Stereo 70.



Date referitoare la teren

| Crt | Categorie folosință | Intravilan | Suprafața (mp) | Tarla | Parcelă | Nr. topo | Observații / Referințe |
|-----|---------------------|------------|----------------|------------------|------------------------------|----------|------------------------|
| 1 | padure | NU | 47.500 | UP I DOMESNIC | UA 114B%, 114C%, 114E% | - | |

Lungime Segmente

1) Valorile lungimilor segmentelor sunt obținute din proiecție în plan.

| Punct început | X / Y | Punct sfârșit | X / Y | Lungime segment (** (m)) |
|---------------|----------------------------|---------------|----------------------------|--------------------------|
| 1 | 589.824,975 637.113,381 | 2 | 590.109,196 637.102,744 | 284.42 |
| 2 | 590.109,196 637.102,744 | 3 | 590.075,672 637.164,538 | 70.302 |
| 3 | 590.075,672 637.164,538 | 4 | 590.156,649 637.174,315 | 81.565 |
| 4 | 590.156,649 637.174,315 | 5 | 590.127,62 637.219,538 | 53.738 |

| Punct început | X / Y | Punct sfârșit | X / Y | Lungime segment (** (m) |
|---------------|----------------------------|---------------|----------------------------|-------------------------|
| 5 | 590.127,62 637.219,538 | 6 | 590.111,497 637.248,147 | 32.839 |
| 6 | 590.111,497 637.248,147 | 7 | 590.099,862 637.256,998 | 14.619 |
| 7 | 590.099,862 637.256,998 | 8 | 590.063,218 637.195,733 | 71.388 |
| 8 | 590.063,218 637.195,733 | 9 | 589.756,213 637.340,708 | 339.514 |
| 9 | 589.756,213 637.340,708 | 10 | 589.824,162 637.116,07 | 234.69 |
| 10 | 589.824,162 637.116,07 | 1 | 589.824,975 637.113,381 | 2.809 |

** Lungimile segmentelor sunt determinate în planul de proiecție Stereo 70 și sunt rotunjite la 1 milimetru.

*** Distanța dintre puncte este formată din segmente cumulate ce sunt mai mici decât valoarea 1 milimetru.

**DATE DESPRE IMOBILUL NR. 6399**

Oficiul de Cadastru și Publicitate Imobiliară NEAMT
Biroul de Cadastru și Publicitate Imobiliară Targu-Neamt

A. Partea I. Descrierea imobilului

TEREN Extravilan

Adresa: Jud. Neamt

| Nr. Crt | Nr cadastral Nr. topografic | Suprafața* (mp) | Observații / Referințe |
|---------|--------------------------------|-----------------|---|
| A1 | | 5.447 | Sector cadastral:19 Teren neimpregmuit; |

B. Partea II. Proprietari și acte

| Inscrieri privitoare la dreptul de proprietate și alte drepturi reale | | Referințe |
|--|--|-----------|
| / | | |
| Act Administrativ nr. 812, din 22/06/2011 emis de PRIMARIA COMUNEI PIPIRIG (CJSDPAT NEAMT NR. 8680/01.02.2011, HCL NR. 22/10.12.2011+ ANEXA); | | |
| B1 | Inscrierea posesiei, drept de PROPRIETATE, dobandit prin Lege, cota actuala 1/1, cota initiala 1/1 1) RADU IULIAN 2) GABOR LUCIA | A1 |

C. Partea III. SARCINI .

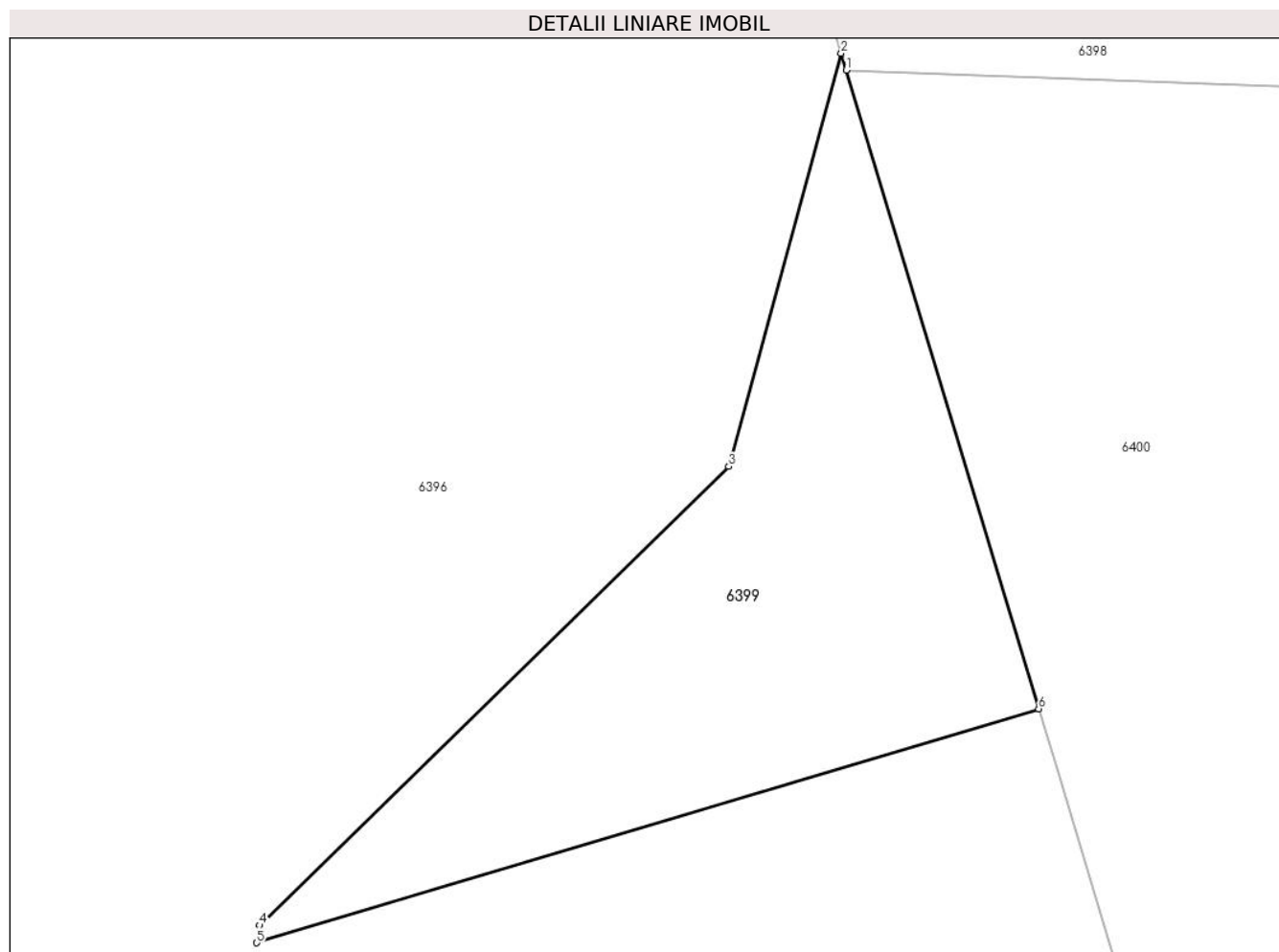
| Inscrieri privind dezmembramintele dreptului de proprietate, drepturi reale de garanție și sarcini | Referințe |
|--|-----------|
| NU SUNT | |

Anexa Nr. 1 La Partea I

Teren

| | | |
|--------------|-----------------|------------------------|
| Nr cadastral | Suprafața (mp)* | Observații / Referințe |
| | 5.447 | |

* Suprafața este determinată în planul de proiecție Stereo 70.



Date referitoare la teren

| Crt | Categorie folosință | Intravilan | Suprafața (mp) | Tarla | Parcelă | Nr. topo | Observații / Referințe |
|-----|---------------------|------------|----------------|-------|---------|----------|------------------------|
| 1 | padure | NU | 5.447 | - | - | - | |

Lungime Segmente

1) Valorile lungimilor segmentelor sunt obținute din proiecție în plan.

| Punct început | X / Y | Punct sfârșit | X / Y | Lungime segment (** (m) |
|---------------|----------------------------|---------------|----------------------------|-------------------------|
| 1 | 589.824,975 637.113,381 | 2 | 589.824,162 637.116,07 | 2.809 |
| 2 | 589.824,162 637.116,07 | 3 | 589.806,162 637.049,854 | 68.619 |
| 3 | 589.806,162 637.049,854 | 4 | 589.730,9 636.976,354 | 105.198 |
| 4 | 589.730,9 636.976,354 | 5 | 589.730,485 636.973,552 | 2.833 |
| 5 | 589.730,485 636.973,552 | 6 | 589.855,828 637.011,049 | 130.832 |

| Punct început | X / Y | Punct sfârșit | X / Y | Lungime segment (** (m) |
|---------------|----------------------------|---------------|----------------------------|-------------------------|
| 6 | 589.855,828 637.011,049 | 1 | 589.824,975 637.113,381 | 106.882 |

** Lungimile segmentelor sunt determinate în planul de proiecție Stereo 70 și sunt rotunjite la 1 milimetru.

*** Distanța dintre puncte este formată din segmente cumulate ce sunt mai mici decât valoarea 1 milimetru.

**DATE DESPRE IMOBILUL NR. 6400**

Oficiul de Cadastru și Publicitate Imobiliară NEAMT
Biroul de Cadastru și Publicitate Imobiliară Targu-Neamt

A. Partea I. Descrierea imobilului

TEREN Extravilan

Adresa: Jud. Neamt, O.S. Pipirig, U.P. I Domesnic, u.a. 114A%, 114B%

| Nr. Crt | Nr cadastral Nr. topografic | Suprafața* (mp) | Observații / Referințe |
|---------|-----------------------------|-----------------|--|
| A1 | 53091 | 50.000 | Sector cadastral:19 Teren neimprejmuit; Imobil repositionat in urma lucrarilor de inregistrare sistematica. |

B. Partea II. Proprietari și acte

| Inscrieri privitoare la dreptul de proprietate și alte drepturi reale | | Referințe |
|--|--|-----------|
| 17243 / 27/06/2019 | | |
| Act Administrativ nr. 20549 - titlu de proprietate, din 06/05/2019 emis de CJPSDPAT NEAMT; | | |
| B1 | Intabulare, drept de PROPRIETATE, dobandit prin Reconstituire, cota actuala 1/1, cota initiala 1/1 1) POPA ANCA | A1 |

C. Partea III. SARCINI .

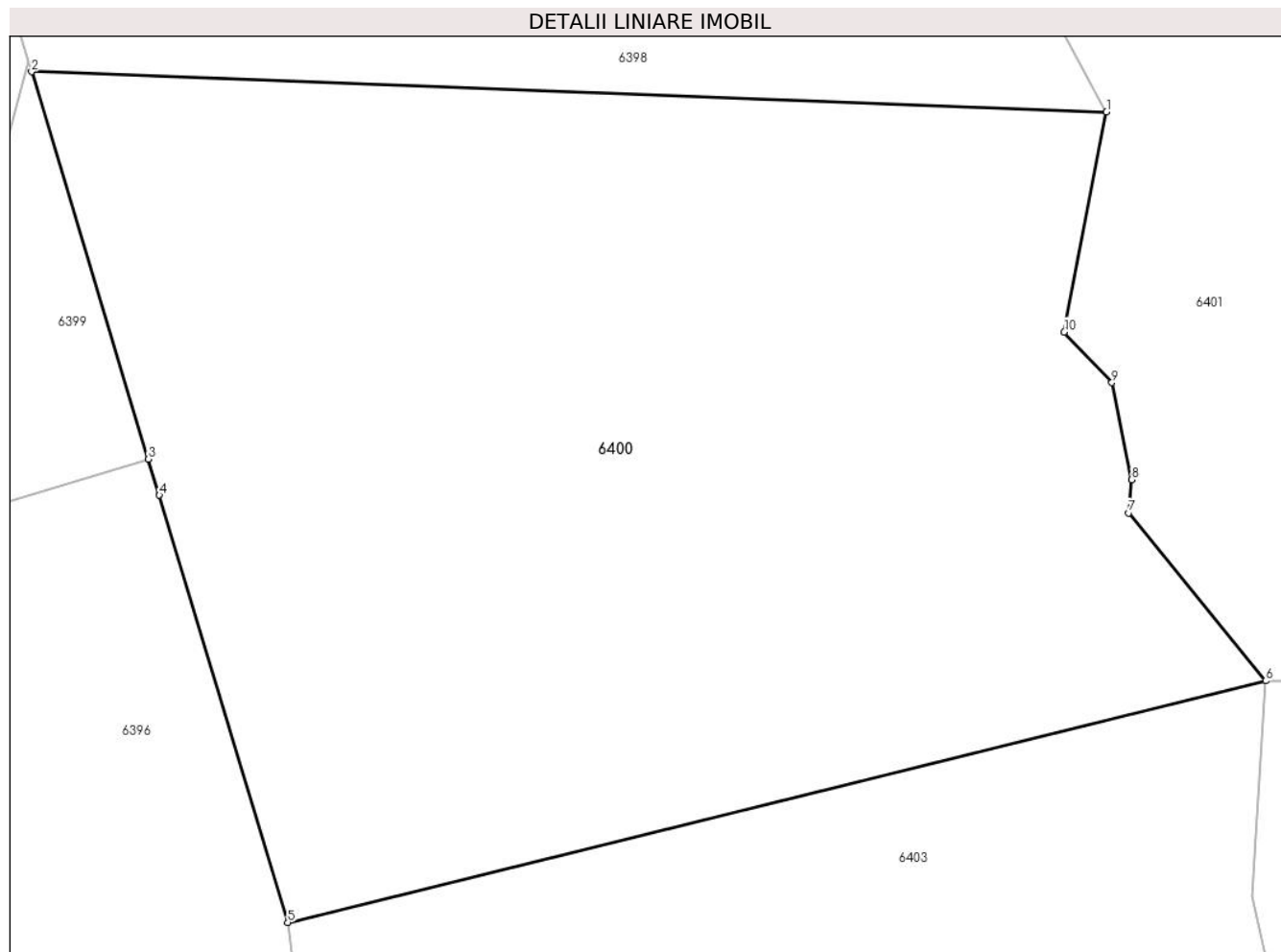
| Inscrieri privind dezmembramintele dreptului de proprietate, drepturi reale de garanție și sarcini | Referințe |
|--|-----------|
| NU SUNT | |

Anexa Nr. 1 La Partea I

Teren

| Nr cadastral | Suprafața (mp)* | Observații / Referințe |
|--------------|-----------------|---|
| 53091 | 50.000 | Imobil repositionat in urma lucrarilor de inregistrare sistematica. |

* Suprafața este determinată în planul de proiecție Stereo 70.



Date referitoare la teren

| Crt | Categorie folosință | Intravilan | Suprafața (mp) | Tarla | Parcelă | Nr. topo | Observații / Referințe |
|-----|---------------------|------------|----------------|-------|---------|----------|---|
| 1 | padure | NU | 46.727 | - | - | - | PVPP 808 din 20.06.2011, extravilan com. Pipirig, jud. Neamt, O.S. Pipirig, U.P. I Domesnic, u.a. 114B% |
| 2 | padure | NU | 3.273 | - | - | - | PVPP 808 din 20.06.2011, extravilan com. Pipirig, jud. Neamt, O.S. Pipirig, U.P. I Domesnic, u.a. 114A% |

Lungime Segmente

1) Valorile lungimilor segmentelor sunt obținute din proiecție în plan.

| Punct început | X / Y | Punct sfârșit | X / Y | Lungime segment (** (m)) |
|---------------|----------------------------|---------------|----------------------------|--------------------------|
| 1 | 590.109,196 637.102,744 | 2 | 589.824,975 637.113,381 | 284.42 |
| 2 | 589.824,975 637.113,381 | 3 | 589.855,828 637.011,049 | 106.882 |
| 3 | 589.855,828 637.011,049 | 4 | 589.858,717 637.001,538 | 9.94 |

| Punct început | X / Y | Punct sfârșit | X / Y | Lungime segment (** (m) |
|---------------|----------------------------|---------------|----------------------------|-------------------------|
| 4 | 589.858,717 637.001,538 | 5 | 589.892,711 636.888,715 | 117.833 |
| 5 | 589.892,711 636.888,715 | 6 | 590.151,291 636.952,522 | 266.336 |
| 6 | 590.151,291 636.952,522 | 7 | 590.115,077 636.996,851 | 57.241 |
| 7 | 590.115,077 636.996,851 | 8 | 590.115,834 637.005,646 | 8.828 |
| 8 | 590.115,834 637.005,646 | 9 | 590.110,613 637.031,297 | 26.177 |
| 9 | 590.110,613 637.031,297 | 10 | 590.097,987 637.044,622 | 18.357 |
| 10 | 590.097,987 637.044,622 | 1 | 590.109,196 637.102,744 | 59.193 |

** Lungimile segmentelor sunt determinate în planul de proiecție Stereo 70 și sunt rotunjite la 1 milimetru.

*** Distanța dintre puncte este formată din segmente cumulate ce sunt mai mici decât valoarea 1 milimetru.

**DATE DESPRE IMOBILUL NR. 6401**

Oficiul de Cadastru și Publicitate Imobiliară NEAMT
Biroul de Cadastru și Publicitate Imobiliară Targu-Neamt

A. Partea I. Descrierea imobilului

TEREN Extravilan

Adresa: Jud. Neamt, O.S. Pipirig, U.P. I Domesnic, u.a. 114C%

| Nr. Crt | Nr cadastral Nr. topografic | Suprafața* (mp) | Observații / Referințe |
|---------|-----------------------------|-----------------|--|
| A1 | 53090 | 30.000 | Sector cadastral:19 Teren neimprejmuit; Imobil repositionat in urma lucrarilor de inregistrare sistematica. |

B. Partea II. Proprietari și acte

| Inscrieri privitoare la dreptul de proprietate și alte drepturi reale | | Referințe |
|---|--|-----------|
| 3960 / 18/02/2022 | | |
| Act Notarial nr. Contract de vânzare aut nr. 731, din 17/02/2022 emis de NP Teodorescu Mihaela; | | |
| B2 | Intabulare, drept de PROPRIETATE, cu titlu de drept de cumpărare, dobandit prin Conventie, cota actuala 1/1, cota initiala 1/1 1) BĂRGĂOANU POPA ELENA 2) BĂRGĂOANU IOAN , bun comun | A1 |

C. Partea III. SARCINI .

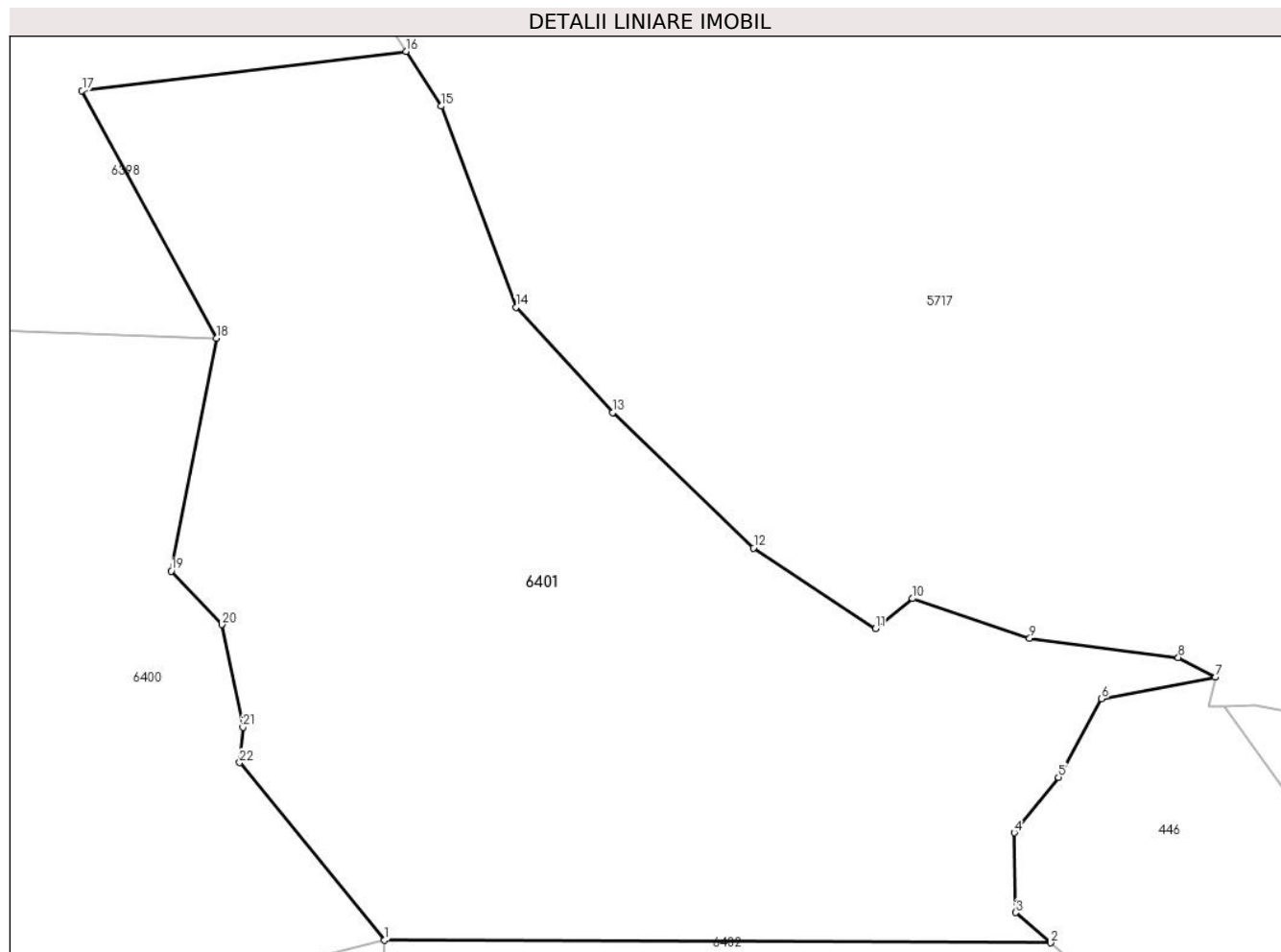
| Inscrieri privind dezmembramintele dreptului de proprietate, drepturi reale de garanție și sarcini | Referințe |
|--|-----------|
| NU SUNT | |

Anexa Nr. 1 La Partea I

Teren

| Nr cadastral | Suprafața (mp)* | Observații / Referințe |
|--------------|-----------------|---|
| 53090 | 30.000 | Imobil repositionat in urma lucrarilor de inregistrare sistematica. |

* Suprafața este determinată în planul de proiecție Stereo 70.



Date referitoare la teren

| Crt | Categorie folosință | Intravilan | Suprafața (mp) | Tarla | Parcelă | Nr. topo | Observații / Referințe |
|-----|---------------------|------------|----------------|-------|---------|----------|---|
| 1 | padure | NU | 30.000 | - | - | - | PVPP 805 din 20.06.2011, extravilan com. Pipirig, jud. Neamt, O.S. Pipirig, U.P. I Domesnic, u.a. 114C% |

Lungime Segmente

1) Valorile lungimilor segmentelor sunt obținute din proiecție în plan.

| Punct început | X / Y | Punct sfârșit | X / Y | Lungime segment (** (m) |
|---------------|----------------------------|---------------|----------------------------|-------------------------|
| 1 | 590.151,291 636.952,522 | 2 | 590.317,69 636.951,895 | 166.4 |
| 3 | 590.308,984 636.959,433 | 4 | 590.308,574 636.979,341 | 19.912 |
| 5 | 590.319,638 636.993,195 | 6 | 590.330,381 637.012,801 | 22.356 |
| 7 | 590.358,811 637.018,157 | 8 | 590.349,57 637.023,099 | 10.479 |
| 9 | 590.312,429 637.027,859 | 10 | 590.283,177 637.037,787 | 30.891 |

| Punct început | X / Y | Punct sfârșit | X / Y | Lungime segment (** (m) |
|---------------|----------------------------|---------------|----------------------------|-------------------------|
| 2 | 590.317,69 636.951,895 | 3 | 590.308,984 636.959,433 | 11.516 |
| 4 | 590.308,574 636.979,341 | 5 | 590.319,638 636.993,195 | 17.73 |
| 6 | 590.330,381 637.012,801 | 7 | 590.358,811 637.018,157 | 28.93 |
| 8 | 590.349,57 637.023,099 | 9 | 590.312,429 637.027,859 | 37.445 |
| 10 | 590.283,177 637.037,787 | 11 | 590.273,922 637.030,304 | 11.902 |

| Punct început | X / Y | Punct sfârșit | X / Y | Lungime segment (** (m) |
|---------------|----------------------------|---------------|----------------------------|-------------------------|
| 11 | 590.273,922 637.030,304 | 12 | 590.243,401 637.050,374 | 36.529 |
| 13 | 590.208,207 637.084,198 | 14 | 590.184,091 637.110,503 | 35.687 |
| 15 | 590.165,413 637.160,662 | 16 | 590.156,649 637.174,315 | 16.224 |
| 17 | 590.075,672 637.164,538 | 18 | 590.109,196 637.102,744 | 70.302 |
| 19 | 590.097,987 637.044,622 | 20 | 590.110,613 637.031,297 | 18.357 |
| 21 | 590.115,834 637.005,646 | 22 | 590.115,077 636.996,851 | 8.828 |

| Punct început | X / Y | Punct sfârșit | X / Y | Lungime segment (** (m) |
|---------------|----------------------------|---------------|----------------------------|-------------------------|
| 12 | 590.243,401 637.050,374 | 13 | 590.208,207 637.084,198 | 48.813 |
| 14 | 590.184,091 637.110,503 | 15 | 590.165,413 637.160,662 | 53.524 |
| 16 | 590.156,649 637.174,315 | 17 | 590.075,672 637.164,538 | 81.565 |
| 18 | 590.109,196 637.102,744 | 19 | 590.097,987 637.044,622 | 59.193 |
| 20 | 590.110,613 637.031,297 | 21 | 590.115,834 637.005,646 | 26.177 |
| 22 | 590.115,077 636.996,851 | 1 | 590.151,291 636.952,522 | 57.241 |

** Lungimile segmentelor sunt determinate în planul de proiecție Stereo 70 și sunt rotunjite la 1 milimetru.

*** Distanța dintre puncte este formată din segmente cumulate ce sunt mai mici decât valoarea 1 milimetru.

**DATE DESPRE IMOBILUL NR. 6402**

Oficiul de Cadastru și Publicitate Imobiliară NEAMT
Biroul de Cadastru și Publicitate Imobiliară Targu-Neamt

A. Partea I. Descrierea imobilului

TEREN Extravilan

Adresa: Jud. Neamt, O.S. Pipirig, UP I Domesnic, u.a. 114A%, 114C%

| Nr. Crt | Nr cadastral Nr. topografic | Suprafața* (mp) | Observații / Referințe |
|---------|-----------------------------|-----------------|--|
| A1 | 53128 | 40.000 | Sector cadastral:19 Teren neimprejmuit; Imobil repositionat in urma lucrarilor de inregistrare sistematica. |

B. Partea II. Proprietari și acte

| Inscrieri privitoare la dreptul de proprietate și alte drepturi reale | | Referințe |
|--|---|-----------|
| 18438 / 16/07/2019 | | |
| Act Administrativ nr. Titlu Proprietate nr. 20548, din 08/05/2019 emis de CJPSDPAT NEAMT; | | |
| B1 | Intabulare, drept de PROPRIETATE, dobandit prin Reconstituire, cota actuala 2/5, cota initiala 1/1 1) LĂCĂTUȘU GHEORGHE 2) LĂCĂTUȘU IOAN | A1 |
| 31736 / 04/12/2019 | | |
| Act Notarial nr. Certificat de moștenitor nr. 59, din 20/04/2018 emis de NP DAVID DANIELA; | | |
| B4 | Intabulare, drept de PROPRIETATE, cu titlu de drept de moștenire după defuncta Lăcătușu Elena, dobandit prin Succesiune, cota actuala 2/40, cota initiala 2/40 1) LĂCĂTUȘU GHEORGHE | A1 |
| B6 | Intabulare, drept de PROPRIETATE, cu titlu de drept de moștenire după defuncta Lăcătușu Elena, dobandit prin Succesiune, cota actuala 1/40, cota initiala 1/40 1) LĂCĂTUȘU MIHAELA | A1 |
| B7 | Intabulare, drept de PROPRIETATE, cu titlu de drept de moștenire după defuncta Lăcătușu Elena, dobandit prin Succesiune, cota actuala 1/40, cota initiala 1/40 1) LĂCĂTUȘU ION - CRISTINEL | A1 |
| 32735 / 17/12/2019 | | |
| Act Notarial nr. Contract de donație aut. nr. 2773, din 16/12/2019 emis de NP David Daniela; | | |
| B8 | Intabulare, drept de PROPRIETATE, cu titlu de drept de DONAȚIE, dobandit prin Conventie, cota actuala 1/4, cota initiala 1/4 1) LĂCĂTUȘU GHEORGHE | A1 |
| Act Notarial nr. Certificat moștenitor nr. 273, din 16/12/2019 emis de NP David Daniela; | | |
| B9 | Intabulare, drept de PROPRIETATE, cu titlu de drept de MOȘTENIRE după defuncta CIOCAN MARIA, dobandit prin Succesiune, cota actuala 1/4, cota initiala 1/4 1) LĂCĂTUȘU GHEORGHE | A1 |

C. Partea III. SARCINI .

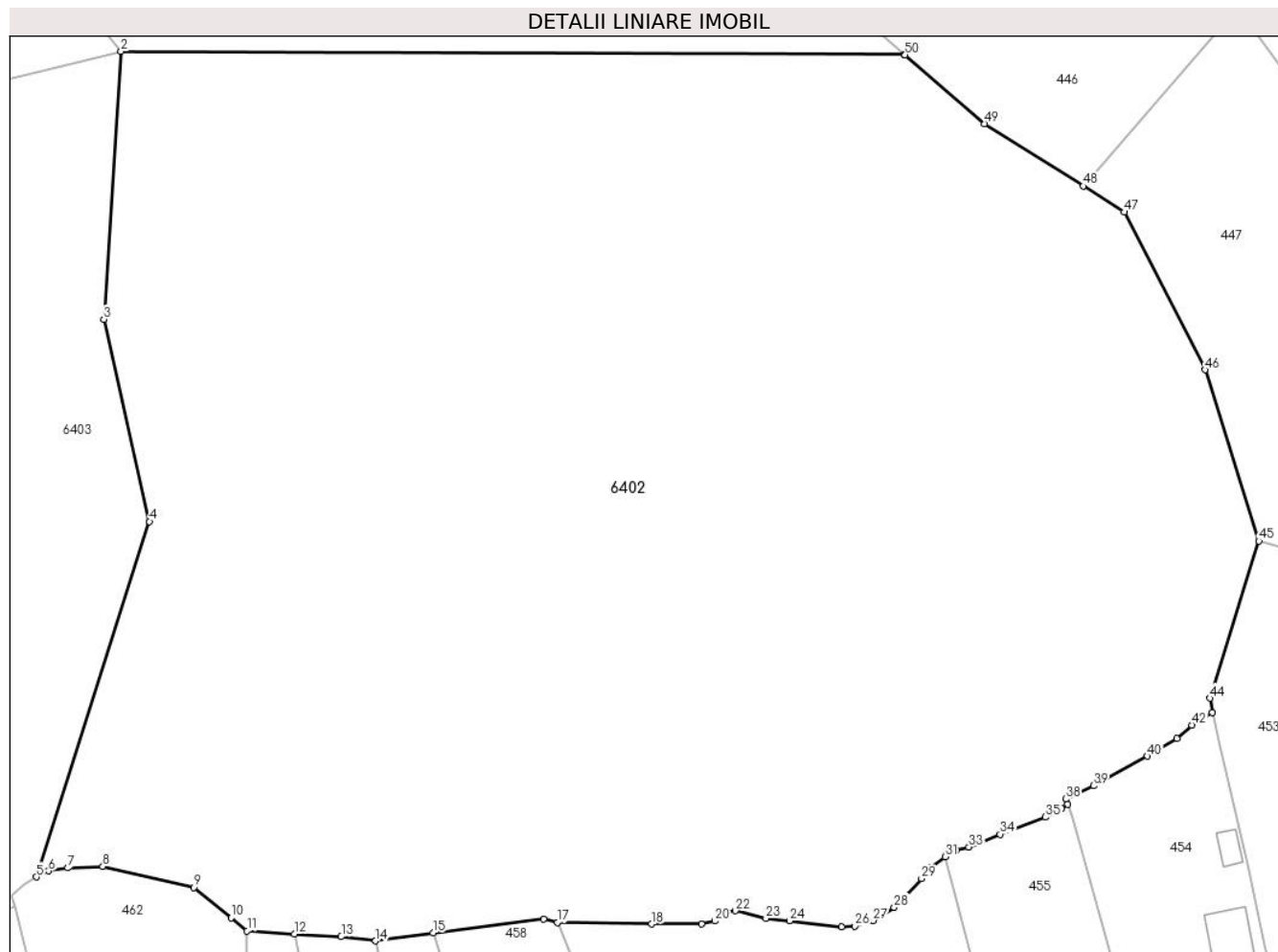
| Inscrieri privind dezmembramintele dreptului de proprietate, drepturi reale de garanție și sarcini | Referințe |
|--|-----------|
| NU SUNT | |

Anexa Nr. 1 La Partea I

Teren

| | | |
|--------------|-----------------|---|
| Nr cadastral | Suprafața (mp)* | Observații / Referințe |
| 53128 | 40.000 | Imobil repositionat in urma lucrarilor de inregistrare sistematica. |

* Suprafața este determinată în planul de proiecție Stereo 70.



Date referitoare la teren

| Crt | Categorie folosință | Intravilan | Suprafața (mp) | Tarla | Parcelă | Nr. topo | Observații / Referințe |
|-----|---------------------|------------|----------------|-------|---------|----------|--|
| 1 | padure | NU | 1.682 | - | - | - | PVPP nr.804 din 20.06.2011, extravilan com. Pipirig, jud. Neamt, O. S. Pipirig, UP I Domesnic, u.a. 114A% |
| 2 | padure | NU | 38.318 | - | - | - | PVPP nr. 804 din 20.06.2011, extravilan com. Pipirig, jud. Neamt, O. S. Pipirig, UP I Domesnic, u.a. 114C% |

Lungime Segmente

1) Valorile lungimilor segmentelor sunt obținute din proiecție în plan.

| Punct început | X / Y | Punct sfârșit | X / Y | Lungime segment |
|---------------|----------------------------|---------------|----------------------------|-----------------|
| 1 | 590.317,69 636.951,895 | 2 | 590.151,291 636.952,522 | 166.4 |
| 4 | 590.157,321 636.852,735 | 5 | 590.133,301 636.777,303 | 79.16 4 |
| 7 | 590.139,982 636.779,202 | 8 | 590.147,435 636.779,513 | 7.459 |
| 10 | 590.174,704 636.768,616 | 11 | 590.178,063 636.765,855 | 4.348 |
| 2 | 590.151,291 636.952,522 | 3 | 590.147,61 636.895,633 | 57.00 8 |
| 5 | 590.133,301 636.777,303 | 6 | 590.135,893 636.778,561 | 2.881 |
| 8 | 590.147,435 636.779,513 | 9 | 590.166,739 636.775,092 | 19.80 4 |
| 11 | 590.178,063 636.765,855 | 12 | 590.188,075 636.765,233 | 10.03 1 |
| 3 | 590.147,61 636.895,633 | 4 | 590.157,321 636.852,735 | 43.98 3 |
| 6 | 590.135,893 636.778,561 | 7 | 590.139,982 636.779,202 | 4.139 |
| 9 | 590.166,739 636.775,092 | 10 | 590.174,704 636.768,616 | 10.26 5 |
| 12 | 590.188,075 636.765,233 | 13 | 590.198,05 636.764,613 | 9.994 |

| Punct început | X / Y | Punct sfârșit | X / Y | Lungime segment | Punct început | X / Y | Punct sfârșit | X / Y | Lungime segment | Punct început | X / Y | Punct sfârșit | X / Y | Lungime segment |
|---------------|----------------------------|---------------|----------------------------|-----------------|---------------|----------------------------|---------------|----------------------------|-----------------|---------------|----------------------------|---------------|----------------------------|-----------------|
| 13 | 590.198,05 636.764,613 | 14 | 590.205,357 636.763,737 | 7.359 | 14 | 590.205,357 636.763,737 | 15 | 590.217,55 636.765,444 | 12.312 | 15 | 590.217,55 636.765,444 | 16 | 590.240,991 636.768,319 | 23.617 |
| 16 | 590.240,991 636.768,319 | 17 | 590.243,971 636.767,669 | 3.05 | 17 | 590.243,971 636.767,669 | 18 | 590.263,977 636.767,309 | 20.009 | 18 | 590.263,977 636.767,309 | 19 | 590.274,543 636.767,369 | 10.566 |
| 19 | 590.274,543 636.767,369 | 20 | 590.277,429 636.767,956 | 2.945 | 20 | 590.277,429 636.767,956 | 21 | 590.279,881 636.769,717 | 3.019 | 21 | 590.279,881 636.769,717 | 22 | 590.281,773 636.770,108 | 1.932 |
| 22 | 590.281,773 636.770,108 | 23 | 590.288,247 636.768,493 | 6.672 | 23 | 590.288,247 636.768,493 | 24 | 590.293,274 636.767,976 | 5.054 | 24 | 590.293,274 636.767,976 | 25 | 590.304,356 636.766,757 | 11.149 |
| 25 | 590.304,356 636.766,757 | 26 | 590.307,135 636.766,858 | 2.781 | 26 | 590.307,135 636.766,858 | 27 | 590.311,026 636.768,041 | 4.067 | 27 | 590.311,026 636.768,041 | 28 | 590.315,48 636.770,868 | 5.275 |
| 28 | 590.315,48 636.770,868 | 29 | 590.321,29 636.776,946 | 8.408 | 29 | 590.321,29 636.776,946 | 30 | 590.323,443 636.779,422 | 3.281 | 30 | 590.323,443 636.779,422 | 31 | 590.326,286 636.781,579 | 3.569 |
| 31 | 590.326,286 636.781,579 | 32 | 590.328,591 636.783,042 | 2.73 | 32 | 590.328,591 636.783,042 | 33 | 590.331,343 636.783,68 | 2.825 | 33 | 590.331,343 636.783,68 | 34 | 590.337,994 636.786,363 | 7.172 |
| 34 | 590.337,994 636.786,363 | 35 | 590.347,584 636.790,008 | 10.259 | 35 | 590.347,584 636.790,008 | 36 | 590.351,037 636.791,788 | 3.885 | 36 | 590.351,037 636.791,788 | 37 | 590.352,339 636.792,741 | 1.614 |
| 37 | 590.352,339 636.792,741 | 38 | 590.351,939 636.793,833 | 1.163 | 38 | 590.351,939 636.793,833 | 39 | 590.357,794 636.796,663 | 6.503 | 39 | 590.357,794 636.796,663 | 40 | 590.369,282 636.802,924 | 13.083 |
| 40 | 590.369,282 636.802,924 | 41 | 590.375,47 636.806,737 | 7.268 | 41 | 590.375,47 636.806,737 | 42 | 590.378,703 636.809,527 | 4.27 | 42 | 590.378,703 636.809,527 | 43 | 590.383,044 636.812,245 | 5.122 |
| 43 | 590.383,044 636.812,245 | 44 | 590.382,518 636.815,214 | 3.015 | 44 | 590.382,518 636.815,214 | 45 | 590.392,957 636.848,58 | 34.961 | 45 | 590.392,957 636.848,58 | 46 | 590.381,483 636.884,923 | 38.111 |
| 46 | 590.381,483 636.884,923 | 47 | 590.364,386 636.918,393 | 37.584 | 47 | 590.364,386 636.918,393 | 48 | 590.355,65 636.923,916 | 10.335 | 48 | 590.355,65 636.923,916 | 49 | 590.334,72 636.937,149 | 24.762 |
| 49 | 590.334,72 636.937,149 | 50 | 590.317,81 636.951,791 | 22.368 | 50 | 590.317,81 636.951,791 | 1 | 590.317,69 636.951,895 | 0.159 | | | | | |

** Lungimile segmentelor sunt determinate în planul de proiecție Stereo 70 și sunt rotunjite la 1 milimetru.

*** Distanța dintre puncte este formată din segmente cumulate ce sunt mai mici decât valoarea 1 milimetru.

**DATE DESPRE IMOBILUL NR. 6403**

Oficiul de Cadastru și Publicitate Imobiliară NEAMT
Biroul de Cadastru și Publicitate Imobiliară Targu-Neamt

A. Partea I. Descrierea imobilului

TEREN Extravilan

Adresa: Jud. Neamt, O.S. Pipirig, U.P. I Domesnic, u.a. 114A%, 114B%

| Nr. Crt | Nr cadastral Nr. topografic | Suprafața* (mp) | Observații / Referințe |
|---------|-----------------------------|-----------------|--|
| A1 | 53092 | 45.000 | Sector cadastral:19 Teren neimprejmuit; Imobil repositionat in urma lucrarilor de inregistrare sistematica. |

B. Partea II. Proprietari și acte

| Inscrieri privitoare la dreptul de proprietate și alte drepturi reale | | Referințe |
|--|--|-----------|
| 29668 / 21/12/2021 | | |
| Act Administrativ nr. TITLU DE PROPRIETATE nr. 22258, din 19/10/2021 emis de CJPSDPAT NEAMT (act administrativ nr CERTIFICAT DE DECES nr. 15 din 17.04.1986, emis de Primaria Pipirig;act administrativ nr CERTIFICAT DE DECES nr. 652 din 14.06.2012, emis de Primaria Piatra Neamt); | | |
| B1 | Intabulare, drept de PROPRIETATE, dobandit prin Reconstituire, cota actuala 1/1, cota initiala 1/1 1) PĂȚILIGA NECULAI, decedat | A1 |

C. Partea III. SARCINI .

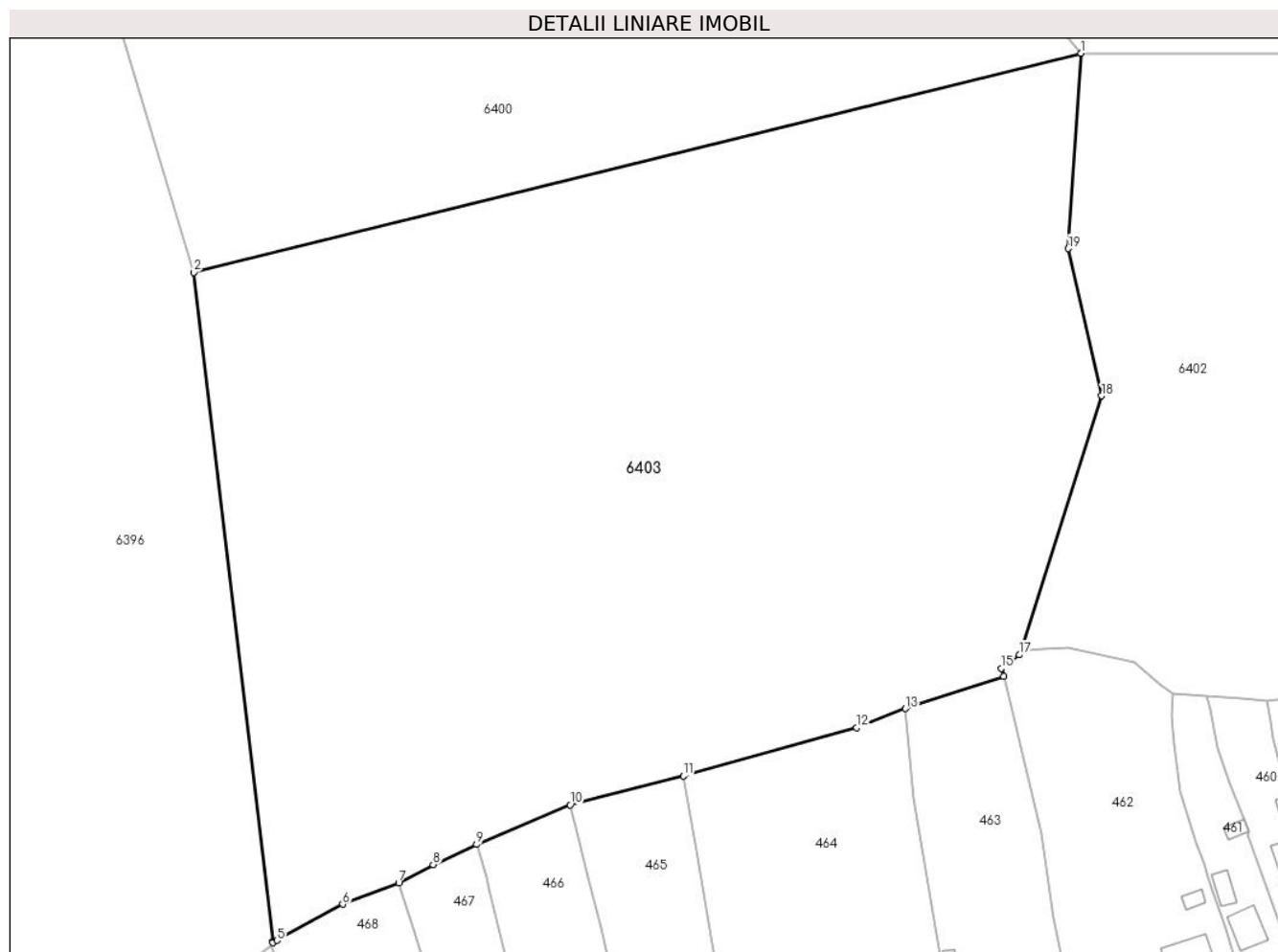
| Inscrieri privind dezmembramintele dreptului de proprietate, drepturi reale de garanție și sarcini | Referințe |
|--|-----------|
| NU SUNT | |

Anexa Nr. 1 La Partea I

Teren

| | | |
|--------------|-----------------|---|
| Nr cadastral | Suprafața (mp)* | Observații / Referințe |
| 53092 | 45.000 | Imobil repositionat in urma lucrarilor de inregistrare sistematica. |

* Suprafața este determinată în planul de proiecție Stereo 70.



Date referitoare la teren

| Crt | Categorie folosință | Intravilan | Suprafața (mp) | Tarla | Parcelă | Nr. topo | Observații / Referințe |
|-----|---------------------|------------|----------------|-------|---------|----------|---|
| 1 | padure | NU | 40.003 | - | - | - | PVPP 809 din 20.09.2011, extravilan com. Pipirig, jud. Neamt, O.S. Pipirig, U.P. I Domesnic, u.a. 114A% |
| 2 | padure | NU | 4.997 | - | - | - | PVPP 809 din 20.09.2011, extravilan com. Pipirig, jud. Neamt, O.S. Pipirig, U.P. I Domesnic, u.a. 114B% |

Lungime Segmente

1) Valorile lungimilor segmentelor sunt obținute din proiecție în plan.

| Punct început | X / Y | Punct sfârșit | X / Y | Lungime segment (** (m) |
|---------------|----------------------------|---------------|----------------------------|-------------------------|
| 1 | 590.151,291 636.952,522 | 2 | 589.892,711 636.888,715 | 266.336 |
| 2 | 589.892,711 636.888,715 | 3 | 589.915,692 636.693,785 | 196.28 |
| 3 | 589.915,692 636.693,785 | 4 | 589.915,731 636.693,457 | 0.33 |

| Punct început | X / Y | Punct sfârșit | X / Y | Lungime segment (** (m) |
|---------------|----------------------------|---------------|----------------------------|-------------------------|
| 4 | 589.915,731 636.693,457 | 5 | 589.916,998 636.694,148 | 1.443 |
| 5 | 589.916,998 636.694,148 | 6 | 589.936,11 636.704,679 | 21.821 |
| 6 | 589.936,11 636.704,679 | 7 | 589.952,453 636.710,916 | 17.493 |
| 7 | 589.952,453 636.710,916 | 8 | 589.962,485 636.716,209 | 11.343 |
| 8 | 589.962,485 636.716,209 | 9 | 589.975,164 636.722,073 | 13.969 |
| 9 | 589.975,164 636.722,073 | 10 | 590.002,457 636.733,612 | 29.632 |
| 10 | 590.002,457 636.733,612 | 11 | 590.035,39 636.742,097 | 34.008 |
| 11 | 590.035,39 636.742,097 | 12 | 590.085,904 636.756,062 | 52.409 |
| 12 | 590.085,904 636.756,062 | 13 | 590.100,178 636.761,636 | 15.324 |
| 13 | 590.100,178 636.761,636 | 14 | 590.128,758 636.771,062 | 30.094 |
| 14 | 590.128,758 636.771,062 | 15 | 590.128,101 636.773,388 | 2.417 |
| 15 | 590.128,101 636.773,388 | 16 | 590.130,501 636.775,612 | 3.272 |
| 16 | 590.130,501 636.775,612 | 17 | 590.133,301 636.777,303 | 3.271 |
| 17 | 590.133,301 636.777,303 | 18 | 590.157,321 636.852,735 | 79.164 |
| 18 | 590.157,321 636.852,735 | 19 | 590.147,61 636.895,633 | 43.983 |
| 19 | 590.147,61 636.895,633 | 1 | 590.151,291 636.952,522 | 57.008 |

** Lungimile segmentelor sunt determinate în planul de proiecție Stereo 70 și sunt rotunjite la 1 milimetru.

*** Distanța dintre puncte este formată din segmente cumulate ce sunt mai mici decât valoarea 1 milimetru.

