

**DATE DESPRE IMOBILUL NR. 1141**

Oficiul de Cadastru și Publicitate Imobiliară NEAMT
Biroul de Cadastru și Publicitate Imobiliară Targu-Neamt

A. Partea I. Descrierea imobilului

TEREN Intravilan

Adresa: Loc. Stâncă, Jud. Neamt

Nr. Crt	Nr cadastral Nr. topografic	Suprafața* (mp)	Observații / Referințe
A1		4.626	Sector cadastral:28 Teren neimprejmuit; Rezerva CLFF datorita lipsei actului de proprietate. Insciriere provizorie.

B. Partea II. Proprietari și acte

Inscrieri privitoare la dreptul de proprietate și alte drepturi reale		Referințe
/		
Act Normativ nr. 7, din 13/03/1996 emis de PARLAMRNTUL ROMANIEI;		
B1	Inscrierea provizorie, drept de PROPRIETATE, dobandit prin Lege, cota actuala 1/1, cota initiala 1/1 1) COMUNA PIPIRIG , CIF:99999999999999, PROPRIETAR NEIDENTIFICAT	A1

C. Partea III. SARCINI .

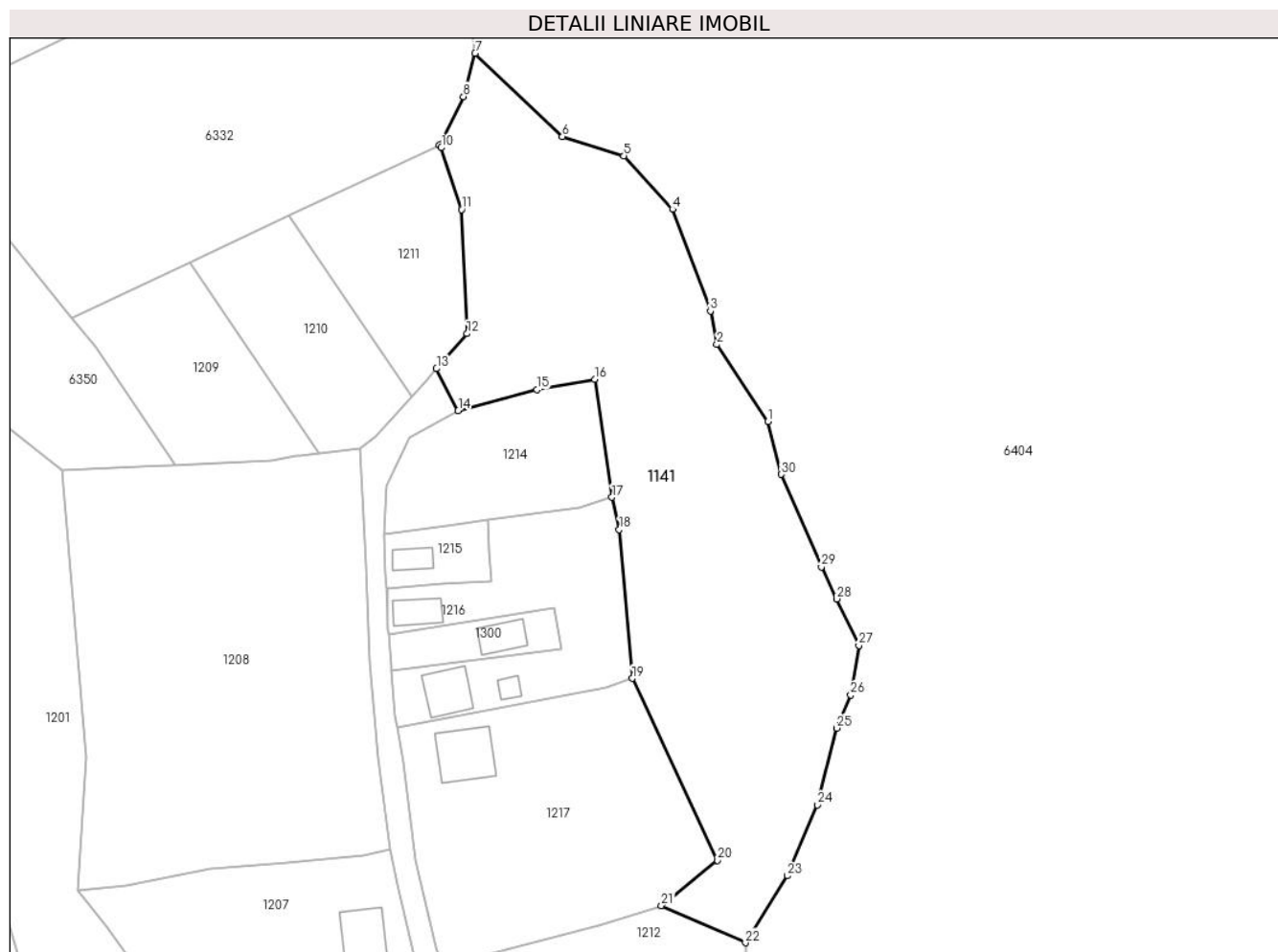
Inscrieri privind dezmembramintele dreptului de proprietate, drepturi reale de garanție și sarcini	Referințe
NU SUNT	

Anexa Nr. 1 La Partea I

Teren

Nr cadastral	Suprafața (mp)*	Observații / Referințe
	4.626	Rezerva CLFF datorita lipsei actului de proprietate. Inscrisie provizorie.

* Suprafața este determinată în planul de proiecție Stereo 70.



Date referitoare la teren

Crt	Categorie folosință	Intravilan	Suprafața (mp)	Tarla	Parcelă	Nr. topo	Observații / Referințe
1	pasune	DA	4.626	-	-	-	

Lungime Segmente

1) Valorile lungimilor segmentelor sunt obținute din proiecție în plan.

Punct început	X / Y	Punct sfârșit	X / Y	Lungime segment (** (m)
1	587.968,563 637.819,646	2	587.959,628 637.833,049	16.108
3	587.958,517 637.838,886	4	587.951,883 637.856,644	18.957
5	587.943,389 637.865,948	6	587.932,702 637.869,303	11.201
7	587.917,457 637.883,805	8	587.915,454 637.876,242	7.824
9	587.911,254 637.867,749	10	587.911,589 637.867,344	0.526

Punct început	X / Y	Punct sfârșit	X / Y	Lungime segment (** (m)
2	587.959,628 637.833,049	3	587.958,517 637.838,886	5.942
4	587.951,883 637.856,644	5	587.943,389 637.865,948	12.598
6	587.932,702 637.869,303	7	587.917,457 637.883,805	21.041
8	587.915,454 637.876,242	9	587.911,254 637.867,749	9.475
10	587.911,589 637.867,344	11	587.915,105 637.856,576	11.327

Punct început	X / Y	Punct sfârșit	X / Y	Lungime segment (** (m)
11	587.915,105 637.856,576	12	587.916,07 637.834,93	21.667
13	587.910,748 637.828,842	14	587.914,533 637.821,532	8.232
15	587.928,256 637.825,189	16	587.938,316 637.826,968	10.216
17	587.941,343 637.806,43	18	587.942,609 637.800,813	5.758
19	587.944,898 637.774,86	20	587.959,762 637.743,16	35.012
21	587.949,985 637.735,289	22	587.964,637 637.728,799	16.025
23	587.971,914 637.740,477	24	587.977,161 637.752,831	13.422
25	587.980,545 637.766,201	26	587.982,996 637.771,994	6.29
27	587.984,392 637.780,632	28	587.980,528 637.788,727	8.97
29	587.977,866 637.794,303	30	587.970,844 637.810,409	17.57

Punct început	X / Y	Punct sfârșit	X / Y	Lungime segment (** (m)
12	587.916,07 637.834,93	13	587.910,748 637.828,842	8.086
14	587.914,533 637.821,532	15	587.928,256 637.825,189	14.202
16	587.938,316 637.826,968	17	587.941,343 637.806,43	20.76
18	587.942,609 637.800,813	19	587.944,898 637.774,86	26.054
20	587.959,762 637.743,16	21	587.949,985 637.735,289	12.552
22	587.964,637 637.728,799	23	587.971,914 637.740,477	13.76
24	587.977,161 637.752,831	25	587.980,545 637.766,201	13.792
26	587.982,996 637.771,994	27	587.984,392 637.780,632	8.75
28	587.980,528 637.788,727	29	587.977,866 637.794,303	6.179
30	587.970,844 637.810,409	1	587.968,563 637.819,646	9.514

** Lungimile segmentelor sunt determinate în planul de proiecție Stereo 70 și sunt rotunjite la 1 milimetru.

*** Distanța dintre puncte este formată din segmente cumulate ce sunt mai mici decât valoarea 1 milimetru.

**DATE DESPRE IMOBILUL NR. 1197**

Oficiul de Cadastru și Publicitate Imobiliară NEAMT
Biroul de Cadastru și Publicitate Imobiliară Targu-Neamt

A. Partea I. Descrierea imobilului

TEREN Intravilan

Adresa: Loc. Stâncă, Str Romanului, Jud. Neamt

Nr. Crt	Nr cadastral Nr. topografic	Suprafața* (mp)	Observații / Referințe
A1		7.217	Sector cadastral:28 Teren neimpregmuit;

Construcții

Crt	Nr cadastral Nr. topografic	Adresa	Observații / Referințe
A1.1		Loc. Stâncă, Str Romanului, Jud. Neamt	Nr. niveluri:1; S. construita la sol:75 mp;
A1.2		Loc. Stâncă, Str Romanului, Jud. Neamt	Nr. niveluri:1; S. construita la sol:51 mp;
A1.3		Loc. Stâncă, Str Romanului, Jud. Neamt	Nr. niveluri:1; S. construita la sol:43 mp;
A1.4		Loc. Stâncă, Str Romanului, Jud. Neamt	Nr. niveluri:1; S. construita la sol:29 mp;

B. Partea II. Proprietari și acte

Inscrieri privitoare la dreptul de proprietate și alte drepturi reale		Referințe
/		
Act Administrativ nr. 11477, din 01/09/2022 emis de PRIMARIA COMUNEI PIPIRIG;		
B1	Inscrierea posesiei, drept de PROPRIETATE, dobandit prin Lege, cota actuala 1/1, cota initiala 1/1 1) FILIP MARIANA	A1
Act Administrativ nr. 10826, din 17/08/2022 emis de PRIMARIA COMUNEI PIPIRIG;		
B2	Intabulare, drept de PROPRIETATE, dobandit prin Lege, cota actuala 1/1, cota initiala 1/1 1) FILIP MARIANA	A1.1, A1.2, A1.3, A1.4

C. Partea III. SARCINI .

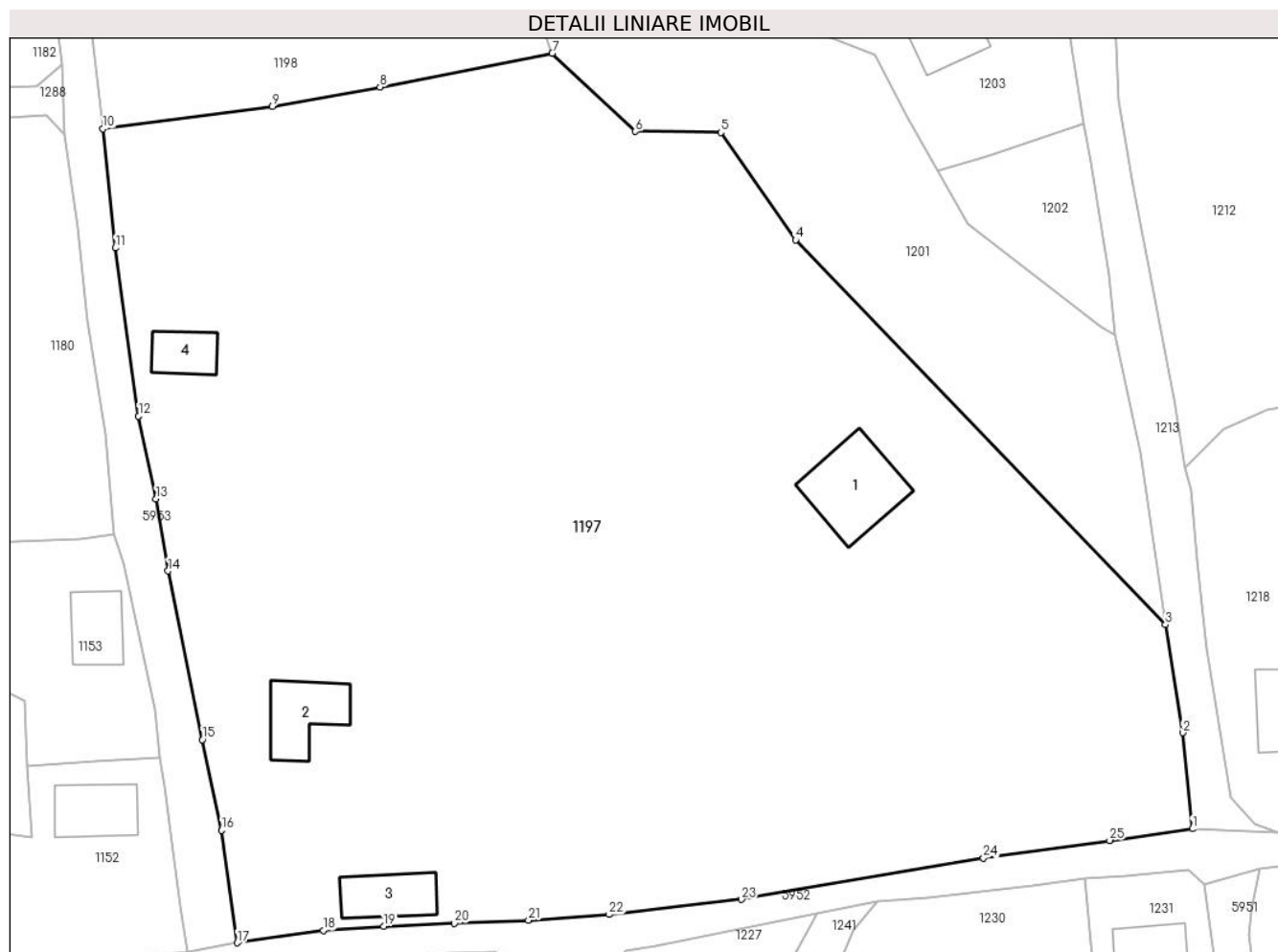
Inscrieri privind dezmembramintele dreptului de proprietate, drepturi reale de garanție și sarcini	Referințe
NU SUNT	

Anexa Nr. 1 La Partea I

Teren

Nr cadastral	Suprafața (mp)*	Observații / Referințe
	7.217	

* Suprafața este determinată în planul de proiecție Stereo 70.



Date referitoare la teren

Crt	Categorie folosință	Intra vilan	Suprafața (mp)	Tarla	Parcelă	Nr. topo	Observații / Referințe
1	curți constructii	DA	784	-	-	-	
2	curți constructii	DA	485	-	-	-	
3	curți constructii	DA	77	-	-	-	
4	faneata	DA	5.871	-	-	-	

Date referitoare la construcții

Crt	Număr	Destinație construcție	Supraf. (mp)	Situație juridică	Observații / Referințe
A1.1		construcții de locuințe	75	Cu acte	Nr. niveluri:1; S. construita la sol:75 mp;
A1.2		construcții de locuințe	51	Cu acte	Nr. niveluri:1; S. construita la sol:51 mp;
A1.3		construcții anexa	43	Cu acte	Nr. niveluri:1; S. construita la sol:43 mp;
A1.4		construcții anexa	29	Cu acte	Nr. niveluri:1; S. construita la sol:29 mp;

Lungime Segmente

1) Valorile lungimilor segmentelor sunt obținute din proiecție în plan.

Punct început	X / Y	Punct sfârșit	X / Y	Lungime segment (** (m)
1	587.929,847 637.564,721	2	587.928,855 637.574,658	9.986
3	587.927,075 637.585,83	4	587.888,814 637.625,604	55.189
5	587.881,08 637.636,724	6	587.872,239 637.636,811	8.841
7	587.863,627 637.644,905	8	587.845,807 637.641,406	18.16
9	587.834,688 637.639,407	10	587.817,158 637.637,111	17.68
11	587.818,423 637.624,772	12	587.820,835 637.607,386	17.553
13	587.822,637 637.598,853	14	587.823,886 637.591,383	7.574
15	587.827,436 637.573,943	16	587.829,422 637.564,552	9.599
17	587.831,043 637.552,94	18	587.839,939 637.554,208	8.986
19	587.846,182 637.554,645	20	587.853,516 637.554,95	7.34
21	587.861,173 637.555,255	22	587.869,517 637.555,855	8.366
23	587.883,213 637.557,426	24	587.908,25 637.561,702	25.4
25	587.921,305 637.563,527	1	587.929,847 637.564,721	8.625

Punct început	X / Y	Punct sfârșit	X / Y	Lungime segment (** (m)
2	587.928,855 637.574,658	3	587.927,075 637.585,83	11.313
4	587.888,814 637.625,604	5	587.881,08 637.636,724	13.545
6	587.872,239 637.636,811	7	587.863,627 637.644,905	11.819
8	587.845,807 637.641,406	9	587.834,688 637.639,407	11.297
10	587.817,158 637.637,111	11	587.818,423 637.624,772	12.404
12	587.820,835 637.607,386	13	587.822,637 637.598,853	8.721
14	587.823,886 637.591,383	15	587.827,436 637.573,943	17.798
16	587.829,422 637.564,552	17	587.831,043 637.552,94	11.725
18	587.839,939 637.554,208	19	587.846,182 637.554,645	6.258
20	587.853,516 637.554,95	21	587.861,173 637.555,255	7.663
22	587.869,517 637.555,855	23	587.883,213 637.557,426	13.786
24	587.908,25 637.561,702	25	587.921,305 637.563,527	13.182

** Lungimile segmentelor sunt determinate în planul de proiecție Stereo 70 și sunt rotunjite la 1 milimetru.

*** Distanța dintre puncte este formată din segmente cumulate ce sunt mai mici decât valoarea 1 milimetru.

**DATE DESPRE IMOBILUL NR. 1198**

Oficiul de Cadastru și Publicitate Imobiliară NEAMT
Biroul de Cadastru și Publicitate Imobiliară Targu-Neamt

A. Partea I. Descrierea imobilului

TEREN Intravilan

Adresa: Loc. Stâncă, Str Romanului, Jud. Neamt

Nr. Crt	Nr cadastral Nr. topografic	Suprafața* (mp)	Observații / Referințe
A1	52525	3.053	Sector cadastral:28 Teren neimprejmuit; Imobil repositionat in urma lucrarilor de inregistrare sistematica.

Construcții

Crt	Nr cadastral Nr. topografic	Adresa	Observații / Referințe
A1.1		Loc. Stâncă, Str Romanului, Jud. Neamt	Nr. niveluri:1; S. construita la sol:15 mp;

B. Partea II. Proprietari și acte

Inscrieri privitoare la dreptul de proprietate și alte drepturi reale		Referințe
24709 / 27/10/2017		
Act Notarial nr. 2477 - contract de vanzare, din 26/10/2017 emis de NP Andronache Laura (act administrativ nr 11783 - certificat de atestarea din 26.09.2017, emis de Primaria comunei Pipirig;act administrativ nr 11783 - proces verbal de identificare a imobilului din 26.09.2017, emis de Primaria comunei Pipirig);		
B1	Intabulare, drept de PROPRIETATE, cu titlu de cumparare, dobandit prin Conventie, cota actuala 1/1, cota initiala 1/1 1) POPOVICI TEODORA 2) POPOVICI SORIN, - bun comun	A1
/		
Act Administrativ nr. 10826, din 17/08/2022 emis de PRIMARIA COMUNEI PIPIRIG;		
B2	Intabulare, drept de PROPRIETATE, dobandit prin Lege, cota actuala 1/1, cota initiala 1/1 1) POPOVICI TEODORA 2) POPOVICI SORIN, - bun comun	A1.1

C. Partea III. SARCINI .

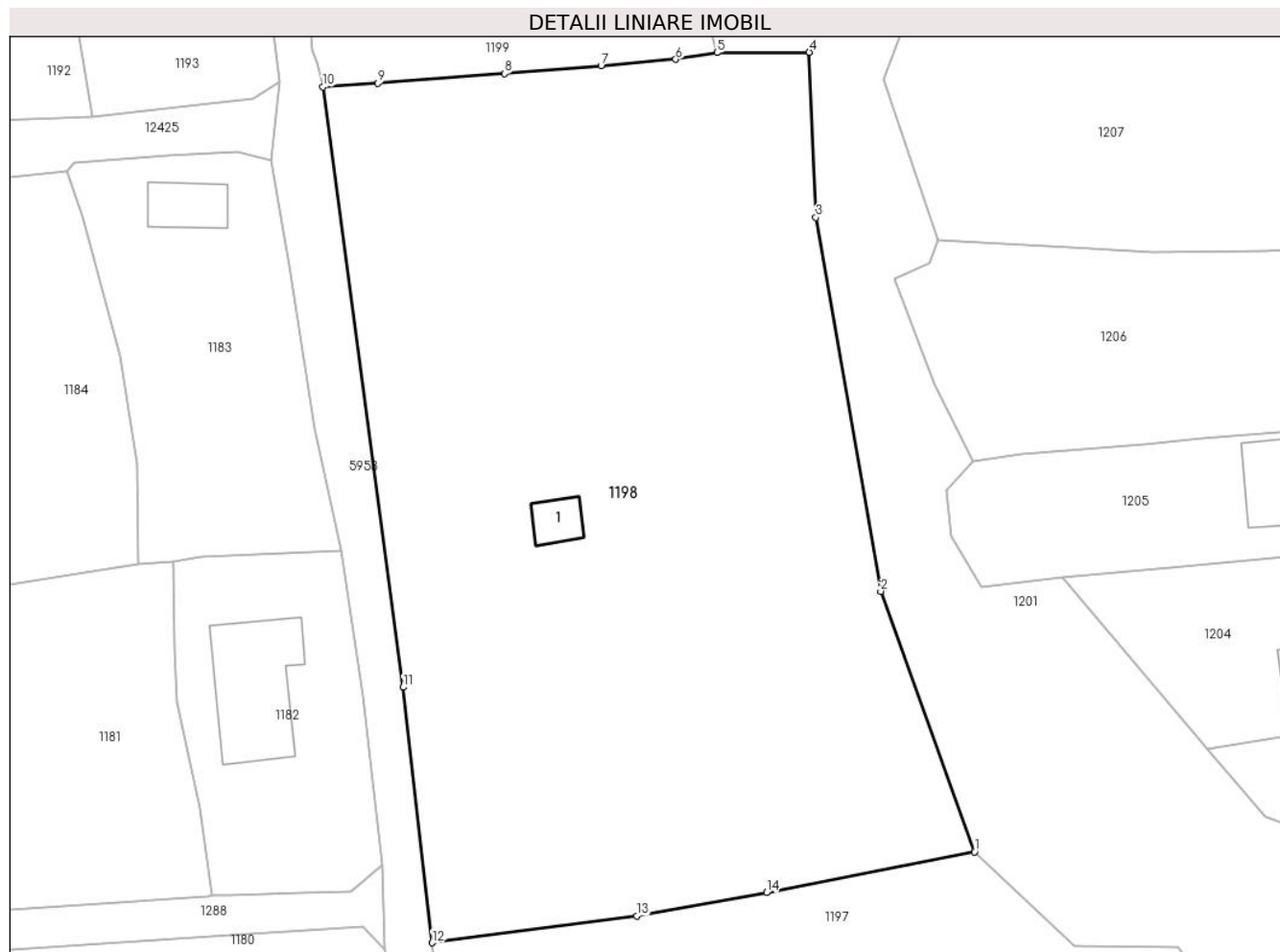
Inscrieri privind dezmembramintele dreptului de proprietate, drepturi reale de garanție și sarcini	Referințe
NU SUNT	

Anexa Nr. 1 La Partea I

Teren

Nr cadastral	Suprafața (mp)*	Observații / Referințe
52525	3.053	Imobil repositionat in urma lucrarilor de inregistrare sistematica.

* Suprafața este determinată în planul de proiecție Stereo 70.



Date referitoare la teren

Crt	Categorie folosință	Intra vilan	Suprafața (mp)	Tarla	Parcelă	Nr. topo	Observații / Referințe
1	curți constructii	DA	100	-	-	-	
2	faneata	DA	2.953	-	-	-	

Date referitoare la construcții

Crt	Număr	Destinație construcție	Supraf. (mp)	Situație juridică	Observații / Referințe
A1.1		construcții anexa	15	Cu acte	Nr. niveluri:1; S. construita la sol:15 mp;

Lungime Segmente

1) Valorile lungimilor segmentelor sunt obținute din proiecție în plan.

Punct început	X / Y	Punct sfârșit	X / Y	Lungime segment (** (m)
1	587.863,627 637.644,905	2	587.855,605 637.667,232	23.724
2	587.855,605 637.667,232	3	587.850,042 637.699,27	32.517
3	587.850,042 637.699,27	4	587.849,477 637.713,415	14.156

Punct început	X / Y	Punct sfârșit	X / Y	Lungime segment (** (m)
4	587.849,477 637.713,415	5	587.841,565 637.713,391	7.912
5	587.841,565 637.713,391	6	587.838,014 637.712,825	3.596
6	587.838,014 637.712,825	7	587.831,638 637.712,284	6.399
7	587.831,638 637.712,284	8	587.823,344 637.711,596	8.322
8	587.823,344 637.711,596	9	587.812,491 637.710,778	10.884
9	587.812,491 637.710,778	10	587.807,795 637.710,463	4.707
10	587.807,795 637.710,463	11	587.814,657 637.659,015	51.904
11	587.814,657 637.659,015	12	587.817,158 637.637,111	22.046
12	587.817,158 637.637,111	13	587.834,688 637.639,407	17.68
13	587.834,688 637.639,407	14	587.845,807 637.641,406	11.297
14	587.845,807 637.641,406	1	587.863,627 637.644,905	18.16

** Lungimile segmentelor sunt determinate în planul de proiecție Stereo 70 și sunt rotunjite la 1 milimetru.

*** Distanța dintre puncte este formată din segmente cumulate ce sunt mai mici decât valoarea 1 milimetru.

**DATE DESPRE IMOBILUL NR. 1199**

Oficiul de Cadastru și Publicitate Imobiliară NEAMT
Biroul de Cadastru și Publicitate Imobiliară Targu-Neamt

A. Partea I. Descrierea imobilului

TEREN Intravilan

Adresa: Loc. Stâncă, Str Romanului, Jud. Neamt

Nr. Crt	Nr cadastral Nr. topografic	Suprafața* (mp)	Observații / Referințe
A1		2.221	Sector cadastral:28 Teren neimpregmuit;

Construcții

Crt	Nr cadastral Nr. topografic	Adresa	Observații / Referințe
A1.1		Loc. Stâncă, Str Romanului, Jud. Neamt	Nr. niveluri:1; S. construita la sol:45 mp;
A1.2		Loc. Stâncă, Str Romanului, Jud. Neamt	Nr. niveluri:1; S. construita la sol:39 mp;

B. Partea II. Proprietari și acte

Inscrieri privitoare la dreptul de proprietate și alte drepturi reale		Referințe
/		
Act Administrativ nr. 15904, din 22/11/2022 emis de PRIMARIA COMUNEI PIPIRIG;		
B1	Inscrierea posesiei, drept de PROPRIETATE, dobandit prin Lege, cota actuala 1/1, cota initiala 1/1 1) NEGOITA ION	A1
Act Administrativ nr. 10826, din 17/08/2022 emis de PRIMARIA COMUNEI PIPIRIG;		
B2	Intabulare, drept de PROPRIETATE, dobandit prin Lege, cota actuala 1/1, cota initiala 1/1 1) NEGOITA ION	A1.1, A1.2

C. Partea III. SARCINI .

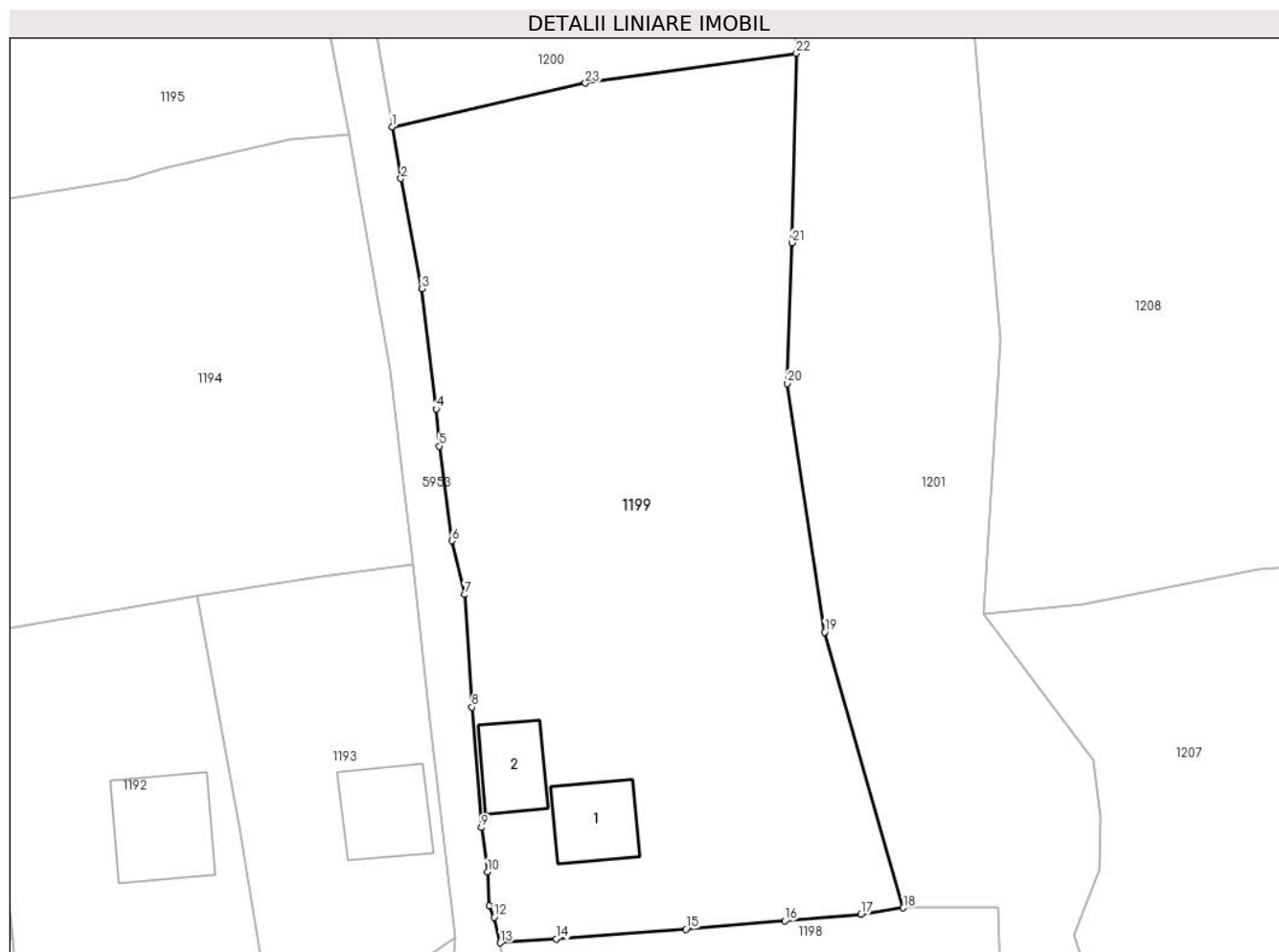
Inscrieri privind dezmembramintele dreptului de proprietate, drepturi reale de garanție și sarcini	Referințe
NU SUNT	

Anexa Nr. 1 La Partea I

Teren

Nr cadastral	Suprafața (mp)*	Observații / Referințe
	2.221	

* Suprafața este determinată în planul de proiecție Stereo 70.



Date referitoare la teren

Crt	Categorie folosință	Intra vilan	Suprafața (mp)	Tarla	Parcelă	Nr. topo	Observații / Referințe
1	curți constructii	DA	299	-	-	-	
2	faneata	DA	1.922	-	-	-	

Date referitoare la construcții

Crt	Număr	Destinație construcție	Supraf. (mp)	Situație juridică	Observații / Referințe
A1.1		construcții de locuințe	45	Cu acte	Nr. niveluri:1; S. construita la sol:45 mp;
A1.2		construcții anexa	39	Cu acte	Nr. niveluri:1; S. construita la sol:39 mp;

Lungime Segmente

1) Valorile lungimilor segmentelor sunt obținute din proiecție în plan.

Punct început	X / Y	Punct sfârșit	X / Y	Lungime segment (** (m)
1	587.798,725 637.778,776	2	587.799,466 637.774,444	4.395
3	587.801,207 637.765,218	4	587.802,429 637.755,147	10.145

Punct început	X / Y	Punct sfârșit	X / Y	Lungime segment (** (m)
2	587.799,466 637.774,444	3	587.801,207 637.765,218	9.389
4	587.802,429 637.755,147	5	587.802,676 637.752,042	3.115

Punct început	X / Y	Punct sfârșit	X / Y	Lungime segment (** (m)
5	587.802,676 637.752,042	6	587.803,734 637.744,121	7.991
7	587.804,803 637.739,613	8	587.805,424 637.730,183	9.45
9	587.806,222 637.720,107	10	587.806,706 637.716,401	3.737
11	587.806,858 637.713,546	12	587.807,275 637.712,6	1.034
13	587.807,795 637.710,463	14	587.812,491 637.710,778	4.707
15	587.823,344 637.711,596	16	587.831,638 637.712,284	8.322
17	587.838,014 637.712,825	18	587.841,565 637.713,391	3.596
19	587.834,98 637.736,474	20	587.831,843 637.757,297	21.058
21	587.832,228 637.769,077	22	587.832,604 637.784,937	15.864
23	587.814,922 637.782,434	1	587.798,725 637.778,776	16.605

Punct început	X / Y	Punct sfârșit	X / Y	Lungime segment (** (m)
6	587.803,734 637.744,121	7	587.804,803 637.739,613	4.633
8	587.805,424 637.730,183	9	587.806,222 637.720,107	10.108
10	587.806,706 637.716,401	11	587.806,858 637.713,546	2.859
12	587.807,275 637.712,6	13	587.807,795 637.710,463	2.199
14	587.812,491 637.710,778	15	587.823,344 637.711,596	10.884
16	587.831,638 637.712,284	17	587.838,014 637.712,825	6.399
18	587.841,565 637.713,391	19	587.834,98 637.736,474	24.004
20	587.831,843 637.757,297	21	587.832,228 637.769,077	11.786
22	587.832,604 637.784,937	23	587.814,922 637.782,434	17.858

** Lungimile segmentelor sunt determinate în planul de proiecție Stereo 70 și sunt rotunjite la 1 milimetru.

*** Distanța dintre puncte este formată din segmente cumulate ce sunt mai mici decât valoarea 1 milimetru.

**DATE DESPRE IMOBILUL NR. 1200**

Oficiul de Cadastru și Publicitate Imobiliară NEAMT
Biroul de Cadastru și Publicitate Imobiliară Targu-Neamt

A. Partea I. Descrierea imobilului

TEREN Intravilan

Adresa: Loc. Stâncă, Str Romanului, Jud. Neamt

Nr. Crt	Nr cadastral Nr. topografic	Suprafața* (mp)	Observații / Referințe
A1		1.658	Sector cadastral:28 Teren neimpregmuit;

B. Partea II. Proprietari și acte

Inscrieri privitoare la dreptul de proprietate și alte drepturi reale		Referințe
/		
Act Normativ nr. 7, din 13/03/1996 emis de PARLAMENTUL ROMANIEI;		
B1	Inscrierea provizorie, drept de PROPRIETATE, dobandit prin Lege, cota actuala 1/1, cota initiala 1/1 1) NEGOITA ION	A1

C. Partea III. SARCINI .

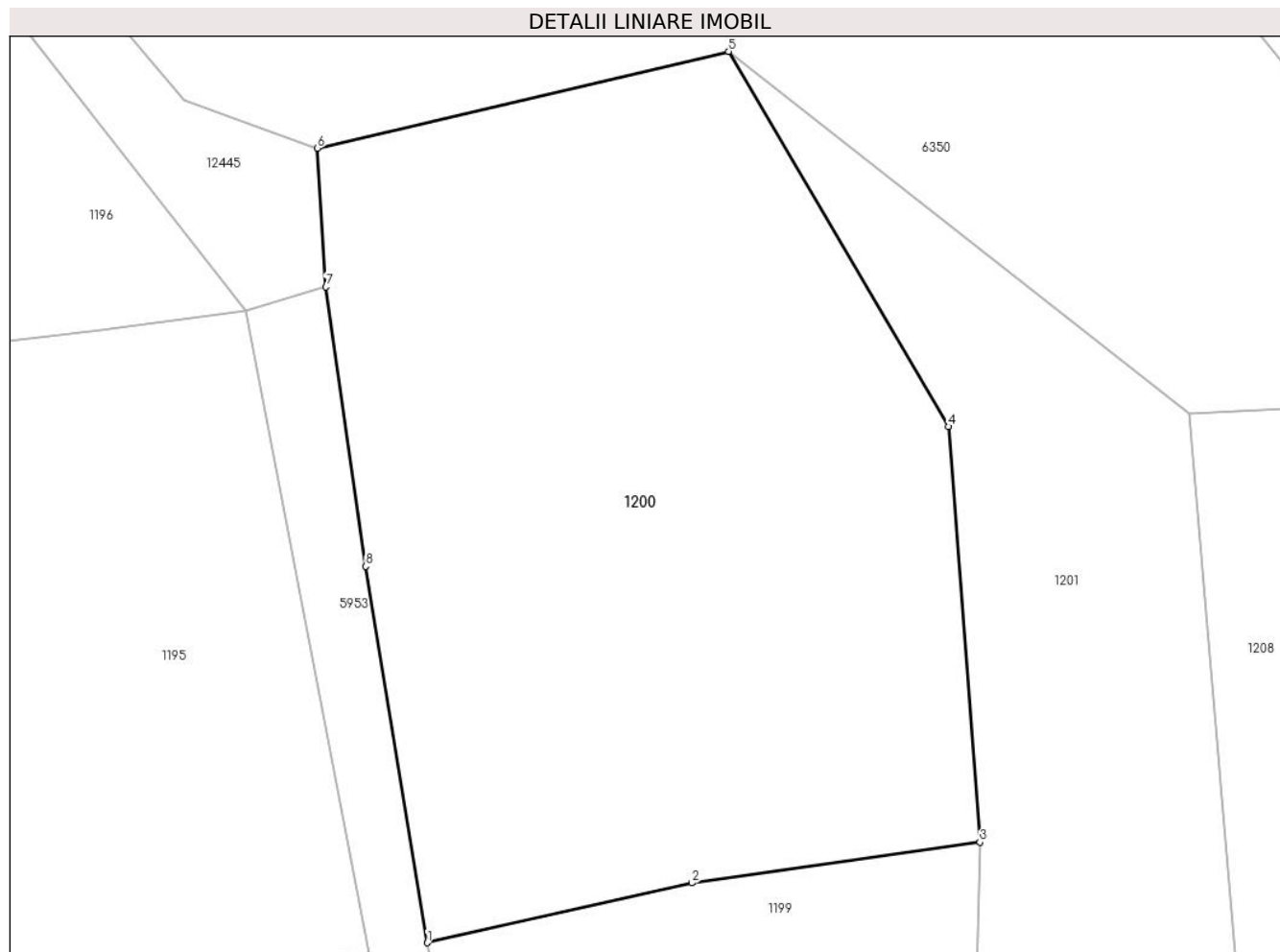
Inscrieri privind dezmembramintele dreptului de proprietate, drepturi reale de garanție și sarcini	Referințe
NU SUNT	

Anexa Nr. 1 La Partea I

Teren

Nr cadastral	Suprafața (mp)*	Observații / Referințe
	1.658	

* Suprafața este determinată în planul de proiecție Stereo 70.



Date referitoare la teren

Crt	Categorie folosință	Intravilan	Suprafața (mp)	Tarla	Parcelă	Nr. topo	Observații / Referințe
1	faneata	DA	1.658	-	-	-	

Lungime Segmente

1) Valorile lungimilor segmentelor sunt obținute din proiecție în plan.

Punct început	X / Y	Punct sfârșit	X / Y	Lungime segment (** (m)
1	587.798,725 637.778,776	2	587.814,922 637.782,434	16.605
2	587.814,922 637.782,434	3	587.832,604 637.784,937	17.858
3	587.832,604 637.784,937	4	587.830,663 637.810,384	25.521
4	587.830,663 637.810,384	5	587.817,197 637.833,362	26.633
5	587.817,197 637.833,362	6	587.791,98 637.827,43	25.905

Punct început	X / Y	Punct sfârșit	X / Y	Lungime segment (** (m)
6	587.791,98 637.827,43	7	587.792,499 637.818,94	8.506
7	587.792,499 637.818,94	8	587.794,946 637.801,829	17.285
8	587.794,946 637.801,829	1	587.798,725 637.778,776	23.361

** Lungimile segmentelor sunt determinate în planul de proiecție Stereo 70 și sunt rotunjite la 1 milimetru.

*** Distanța dintre puncte este formată din segmente cumulate ce sunt mai mici decât valoarea 1 milimetru.

**DATE DESPRE IMOBILUL NR. 1201**

Oficiul de Cadastru și Publicitate Imobiliară NEAMT
Biroul de Cadastru și Publicitate Imobiliară Targu-Neamt

A. Partea I. Descrierea imobilului

TEREN Intravilan

Adresa: Loc. Stânca, Str Zorilor, Jud. Neamt

Nr. Crt	Nr cadastral Nr. topografic	Suprafața* (mp)	Observații / Referințe
A1		3.659	Sector cadastral:28 Teren neimprejmuit; Rezerva CLFF datorita lipsei actului de proprietate. Inscriere provizorie.

B. Partea II. Proprietari și acte

Inscrieri privitoare la dreptul de proprietate și alte drepturi reale		Referințe
/		
Act Normativ nr. 7, din 13/03/1996 emis de PARLAMENTUL ROMANIEI;		
B1	Inscrierea provizorie, drept de PROPRIETATE, dobandit prin Lege, cota actuala 1/1, cota initiala 1/1 1) COMUNA PIPIRIG , CIF:99999999999999, PROPRIETAR NEIDENTIFICAT	A1

C. Partea III. SARCINI .

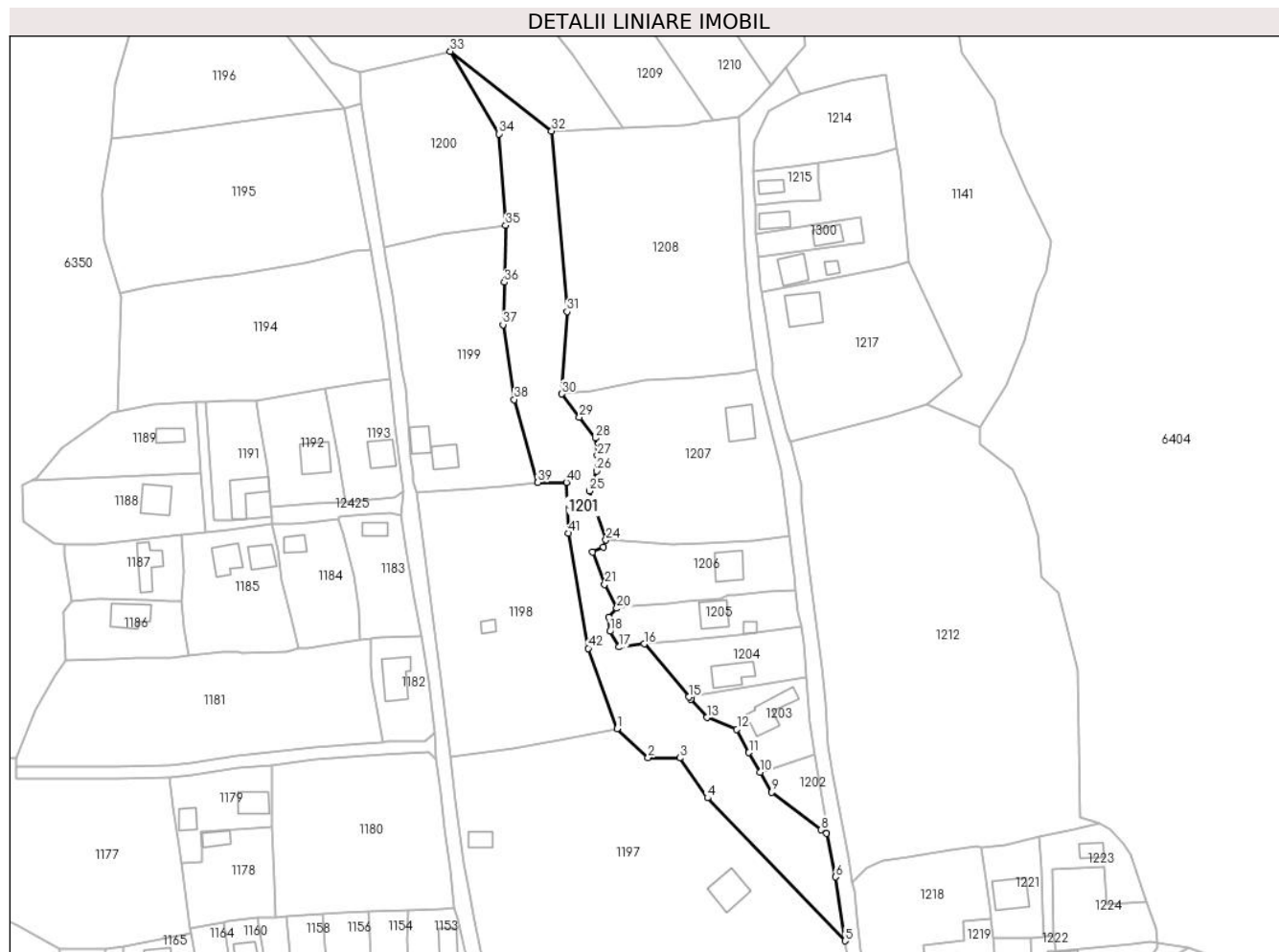
Inscrieri privind dezmembramintele dreptului de proprietate, drepturi reale de garanție și sarcini	Referințe
NU SUNT	

Anexa Nr. 1 La Partea I

Teren

Nr cadastral	Suprafața (mp)*	Observații / Referințe
	3.659	Rezerva CLFF datorita lipsei actului de proprietate. Inscrisie provizorie.

* Suprafața este determinată în planul de proiecție Stereo 70.



Date referitoare la teren

Crt	Categorie folosință	Intravilan	Suprafața (mp)	Tarla	Parcelă	Nr. topo	Observații / Referințe
1	pașune	DA	3.659	-	-	-	

Lungime Segmente

1) Valorile lungimilor segmentelor sunt obținute din proiecție în plan.

Punct început	X / Y	Punct sfârșit	X / Y	Lungime segment
1	587.863,627 637.644,905	2	587.872,239 637.636,811	11.819
4	587.888,814 637.625,604	5	587.927,075 637.585,83	55.189
7	587.921,866 637.615,719	8	587.920,418 637.616,698	1.748
10	587.903,508 637.632,724	11	587.900,338 637.638,248	6.369
13	587.888,608 637.647,947	14	587.884,149 637.653,057	6.782
16	587.871,148 637.668,441	17	587.864,197 637.667,608	7.001
2	587.872,239 637.636,811	3	587.881,08 637.636,724	8.841
5	587.927,075 637.585,83	6	587.924,465 637.603,609	17.97
8	587.920,418 637.616,698	9	587.906,677 637.627,199	17.294
11	587.900,338 637.638,248	12	587.896,968 637.644,682	7.263
14	587.884,149 637.653,057	15	587.883,615 637.653,689	0.827
17	587.864,197 637.667,608	18	587.861,643 637.671,968	5.053
3	587.881,08 637.636,724	4	587.888,814 637.625,604	13.545
6	587.924,465 637.603,609	7	587.921,866 637.615,719	12.386
9	587.906,677 637.627,199	10	587.903,508 637.632,724	6.369
12	587.896,968 637.644,682	13	587.888,608 637.647,947	8.975
15	587.883,615 637.653,689	16	587.871,148 637.668,441	19.314
18	587.861,643 637.671,968	19	587.861,283 637.675,919	3.967

Punct început	X / Y	Punct sfârșit	X / Y	Lungime segment	Punct început	X / Y	Punct sfârșit	X / Y	Lungime segment	Punct început	X / Y	Punct sfârșit	X / Y	Lungime segment
19	587.861,283 637.675,919	20	587.863,555 637.678,353	3.33	20	587.863,555 637.678,353	21	587.860,169 637.685,044	7.499	21	587.860,169 637.685,044	22	587.856,811 637.694,001	9.566
22	587.856,811 637.694,001	23	587.859,83 637.695,371	3.315	23	587.859,83 637.695,371	24	587.860,519 637.697,341	2.087	24	587.860,519 637.697,341	25	587.855,891 637.711,058	14.477
25	587.855,891 637.711,058	26	587.857,944 637.716,541	5.855	26	587.857,944 637.716,541	27	587.858,098 637.720,886	4.348	27	587.858,098 637.720,886	28	587.857,536 637.725,761	4.907
28	587.857,536 637.725,761	29	587.853,147 637.731,546	7.262	29	587.853,147 637.731,546	30	587.848,25 637.738,0	8.102	30	587.848,25 637.738,0	31	587.849,713 637.760,963	23.01
31	587.849,713 637.760,963	32	587.845,418 637.811,207	50.427	32	587.845,418 637.811,207	33	587.817,197 637.833,362	35.879	33	587.817,197 637.833,362	34	587.830,663 637.810,384	26.633
34	587.830,663 637.810,384	35	587.832,604 637.784,937	25.521	35	587.832,604 637.784,937	36	587.832,228 637.769,077	15.864	36	587.832,228 637.769,077	37	587.831,843 637.757,297	11.786
37	587.831,843 637.757,297	38	587.834,98 637.736,474	21.058	38	587.834,98 637.736,474	39	587.841,565 637.713,391	24.004	39	587.841,565 637.713,391	40	587.849,477 637.713,415	7.912
40	587.849,477 637.713,415	41	587.850,042 637.699,27	14.156	41	587.850,042 637.699,27	42	587.855,605 637.667,232	32.517	42	587.855,605 637.667,232	1	587.863,627 637.644,905	23.724

** Lungimile segmentelor sunt determinate în planul de proiecție Stereo 70 și sunt rotunjite la 1 milimetru.

*** Distanța dintre puncte este formată din segmente cumulate ce sunt mai mici decât valoarea 1 milimetru.

**DATE DESPRE IMOBILUL NR. 1202**

Oficiul de Cadastru și Publicitate Imobiliară NEAMT
Biroul de Cadastru și Publicitate Imobiliară Targu-Neamt

A. Partea I. Descrierea imobilului

TEREN Intravilan

Adresa: Loc. Stâncă, Str Pelinului, Jud. Neamt

Nr. Crt	Nr cadastral Nr. topografic	Suprafața* (mp)	Observații / Referințe
A1		200	Sector cadastral:28 Teren neimprejmuit;

B. Partea II. Proprietari și acte

Inscrieri privitoare la dreptul de proprietate și alte drepturi reale		Referințe
/		
Act Administrativ nr. 11478, din 01/09/2022 emis de PRIMARIA COMUNEI PIPIRIG;		
B1	Inscrierea posesiei, drept de PROPRIETATE, dobandit prin Lege, cota actuala 1/1, cota initiala 1/1 1) PELIN GHIORGHI	A1

C. Partea III. SARCINI .

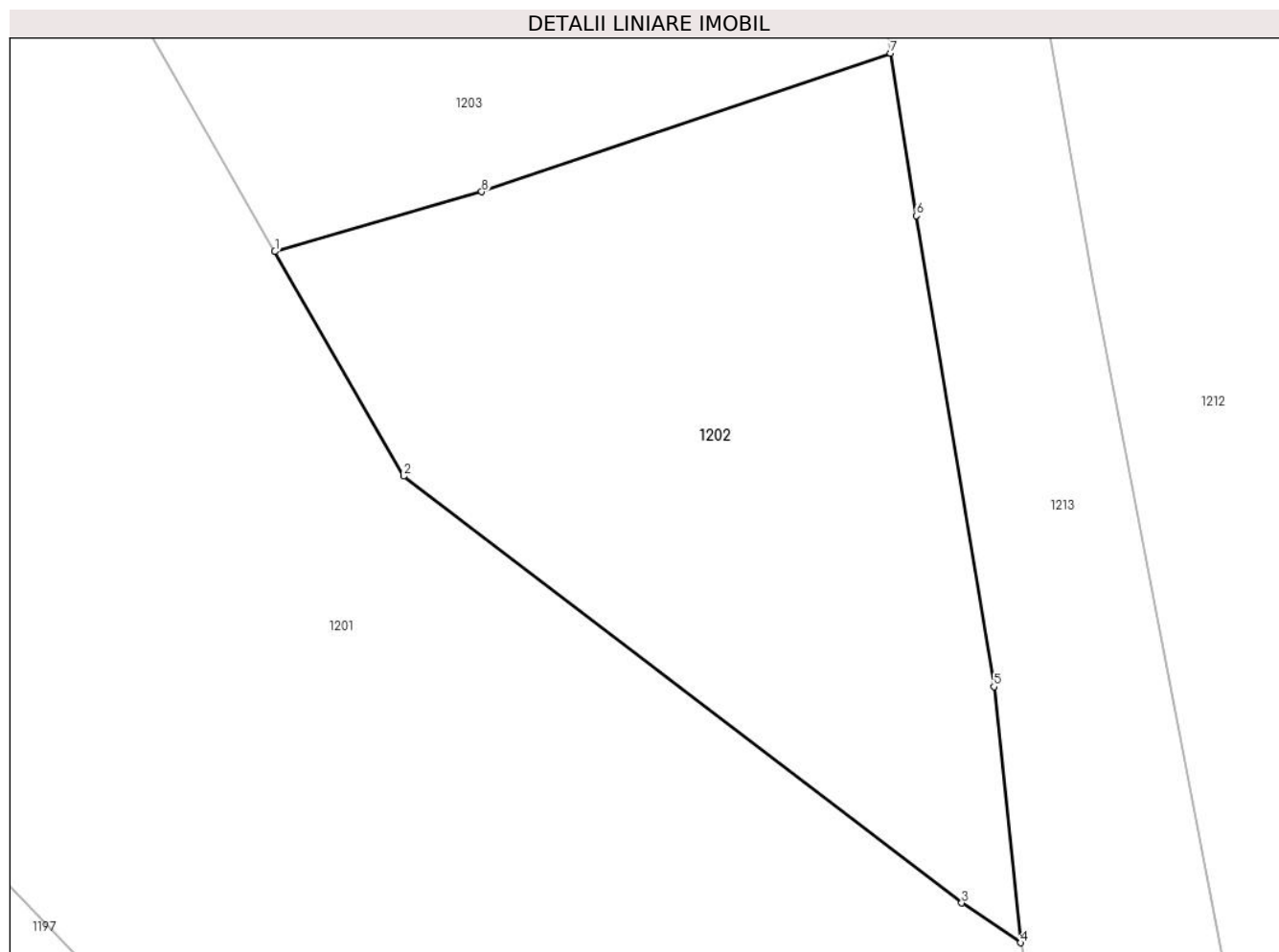
Inscrieri privind dezmembramintele dreptului de proprietate, drepturi reale de garanție și sarcini	Referințe
NU SUNT	

Anexa Nr. 1 La Partea I

Teren

Nr cadastral	Suprafața (mp)*	Observații / Referințe
	200	

* Suprafața este determinată în planul de proiecție Stereo 70.



Date referitoare la teren

Crt	Categorie folosință	Intravilan	Suprafața (mp)	Tarla	Parcelă	Nr. topo	Observații / Referințe
1	faneata	DA	200	-	-	-	

Lungime Segmente

1) Valorile lungimilor segmentelor sunt obținute din proiecție în plan.

Punct început	X / Y	Punct sfârșit	X / Y	Lungime segment (** (m)
1	587.903,508 637.632,724	2	587.906,677 637.627,199	6.369
2	587.906,677 637.627,199	3	587.920,418 637.616,698	17.294
3	587.920,418 637.616,698	4	587.921,866 637.615,719	1.748
4	587.921,866 637.615,719	5	587.921,212 637.622,02	6.335
5	587.921,212 637.622,02	6	587.919,304 637.633,607	11.743

Punct început	X / Y	Punct sfârșit	X / Y	Lungime segment (** (m)
6	587.919,304 637.633,607	7	587.918,665 637.637,603	4.047
7	587.918,665 637.637,603	8	587.908,603 637.634,194	10.624
8	587.908,603 637.634,194	1	587.903,508 637.632,724	5.303

** Lungimile segmentelor sunt determinate în planul de proiecție Stereo 70 și sunt rotunjite la 1 milimetru.

*** Distanța dintre puncte este formată din segmente cumulate ce sunt mai mici decât valoarea 1 milimetru.

**DATE DESPRE IMOBILUL NR. 1203**

Oficiul de Cadastru și Publicitate Imobiliară NEAMT
Biroul de Cadastru și Publicitate Imobiliară Targu-Neamt

A. Partea I. Descrierea imobilului

TEREN Intravilan

Adresa: Loc. Stâncă, Jud. Neamt

Nr. Crt	Nr cadastral Nr. topografic	Suprafața* (mp)	Observații / Referințe
A1	52035	531	Sector cadastral:28 Teren neimprejmuț; Imobil repositionat in urma lucrarilor de inregistrare sistematica.

Construcții

Crt	Nr cadastral Nr. topografic	Adresa	Observații / Referințe
A1.1		Loc. Stâncă, Jud. Neamt	Nr. niveluri:1; S. construita la sol:83 mp;

B. Partea II. Proprietari și acte

Inscrieri privitoare la dreptul de proprietate și alte drepturi reale		Referințe
36906 / 27/11/2015		
Act Notarial nr. Act de dezmembrare nr.2275, din 27/11/2015 emis de NP Andronache Laura;		
B1	Se infiinteaza cartea funciara 52035 a imobilului cu numarul cadastral 52035/Pipirig, rezultat din dezmembrarea imobilului cu numarul cadastral 52027 in scris in cartea funciara 52027;	A1, A1.1
Act Notarial nr. 37 - certificat de legatar, din 23/06/2006 emis de BNP DAVID (certificat de mostenitor nr. 36/18-07-2014 emis de BNP Laura Andronache);		
B2	Intabulare, drept de PROPRIETATEcu titlu de drept de mostenire dupa defunctul Selariu Neculai, dobandit prin Succesiune, cota actuala 1/1, cota initiala 1/1 1) PELIN GHIORGHI	A1
B3	Intabulare, drept de PROPRIETATEcu titlu de drept de mostenire dupa defunctul Selariu Neculai, dobandit prin Succesiune, cota actuala 1/2, cota initiala 1/2 1) PELIN GHIORGHI	A1.1
B4	Intabulare, drept de PROPRIETATEcu titlu de drept de mostenire dupa defunctul Selariu Catrina, dobandit prin Succesiune, cota actuala 1/2, cota initiala 1/2 1) PELIN GHIORGHI	A1.1

C. Partea III. SARCINI .

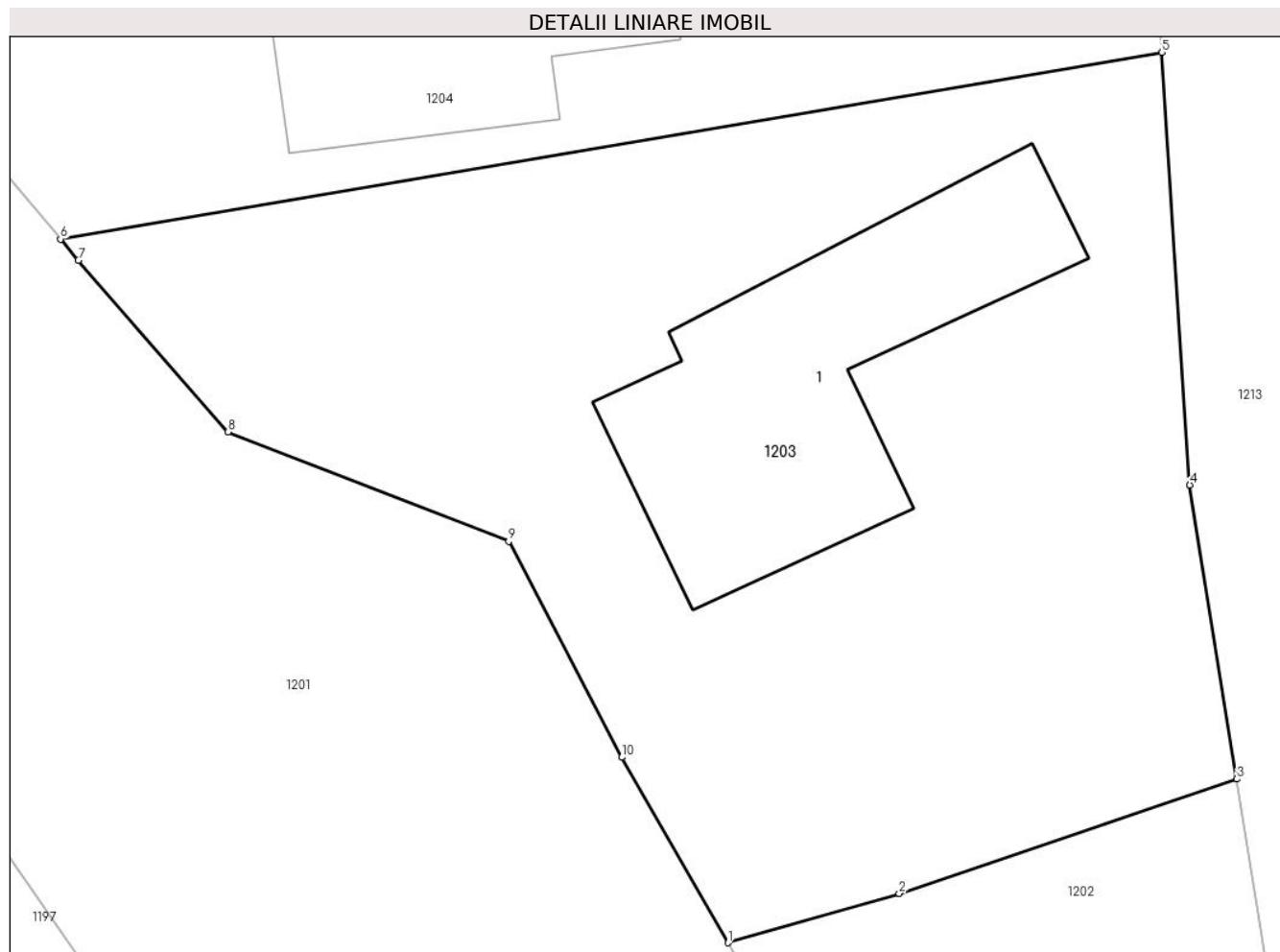
Inscrieri privind dezmembramintele dreptului de proprietate, drepturi reale de garanție și sarcini	Referințe
NU SUNT	

Anexa Nr. 1 La Partea I

Teren

Nr cadastral	Suprafața (mp)*	Observații / Referințe
52035	531	Imobil repositionat in urma lucrarilor de inregistrare sistematica.

* Suprafața este determinată în planul de proiecție Stereo 70.



Date referitoare la teren

Crt	Categorie folosință	Intra vilan	Suprafața (mp)	Tarla	Parcelă	Nr. topo	Observații / Referințe
1	curți constructii	DA	423	-	-	-	
2	arabil	DA	108	-	-	-	

Date referitoare la construcții

Crt	Număr	Destinație construcție	Supraf. (mp)	Situație juridică	Observații / Referințe
A1.1		construcții de locuințe	83	Cu acte	Nr. niveluri:1; S. construita la sol:83 mp;

Lungime Segmente

1) Valorile lungimilor segmentelor sunt obținute din proiecție în plan.

Punct început	X / Y	Punct sfârșit	X / Y	Lungime segment (** (m)
1	587.903,508 637.632,724	2	587.908,603 637.634,194	5.303
2	587.908,603 637.634,194	3	587.918,665 637.637,603	10.624
3	587.918,665 637.637,603	4	587.917,265 637.646,362	8.87

Punct început	X / Y	Punct sfârșit	X / Y	Lungime segment (** (m)
4	587.917,265 637.646,362	5	587.916,434 637.659,25	12.915
5	587.916,434 637.659,25	6	587.883,615 637.653,689	33.287
6	587.883,615 637.653,689	7	587.884,149 637.653,057	0.827
7	587.884,149 637.653,057	8	587.888,608 637.647,947	6.782
8	587.888,608 637.647,947	9	587.896,968 637.644,682	8.975
9	587.896,968 637.644,682	10	587.900,338 637.638,248	7.263
10	587.900,338 637.638,248	1	587.903,508 637.632,724	6.369

** Lungimile segmentelor sunt determinate în planul de proiecție Stereo 70 și sunt rotunjite la 1 milimetru.

*** Distanța dintre puncte este formată din segmente cumulate ce sunt mai mici decât valoarea 1 milimetru.

**DATE DESPRE IMOBILUL NR. 1204**

Oficiul de Cadastru și Publicitate Imobiliară NEAMT
Biroul de Cadastru și Publicitate Imobiliară Targu-Neamt

A. Partea I. Descrierea imobilului

TEREN Intravilan

Adresa: Loc. Stâncă, Str Zorilor, Jud. Neamt

Nr. Crt	Nr cadastral Nr. topografic	Suprafața* (mp)	Observații / Referințe
A1	52034	577	Sector cadastral:28 Teren imprejmuit; Imobil repositionat in urma lucrarilor de inregistrare sistematica.

Construcții

Crt	Nr cadastral Nr. topografic	Adresa	Observații / Referințe
A1.1		Loc. Stâncă, Str Zorilor, Jud. Neamt	Nr. niveluri:1; S. construita la sol:65 mp;

B. Partea II. Proprietari și acte

Inscrieri privitoare la dreptul de proprietate și alte drepturi reale		Referințe
36906 / 27/11/2015		
Act Notarial nr. Act de dezmembrare nr.2275, din 27/11/2015 emis de NP Andronache Laura;		
B1	Se infiinteaza cartea funciara 52034 a imobilului cu numarul cadastral 52034/Pipirig, rezultat din dezmembrarea imobilului cu numarul cadastral 52027 inscris in cartea funciara 52027;	A1
36907 / 27/11/2015		
Act Notarial nr. 2276 - contract de vanzare, din 27/11/2015 emis de NP Andronache Laura (Sentinta Civila Nr. 1350/08.11.2019);		
B6	Intabulare, drept de PROPRIETATE, dobandit prin Conventie, cota actuala 1/1, cota initiala 1/1 1) LUPU NICOLAE 2) MIHALACHE CĂTĂLINA, - sotii	A1
/		
Act Administrativ nr. 10826, din 17/08/2022 emis de PRIMARIA COMUNEI PIPIRIG;		
B7	Intabulare, drept de PROPRIETATE, dobandit prin Lege, cota actuala 1/1, cota initiala 1/1 1) LUPU NICOLAE 2) MIHALACHE CĂTĂLINA, - sotii	A1.1

C. Partea III. SARCINI

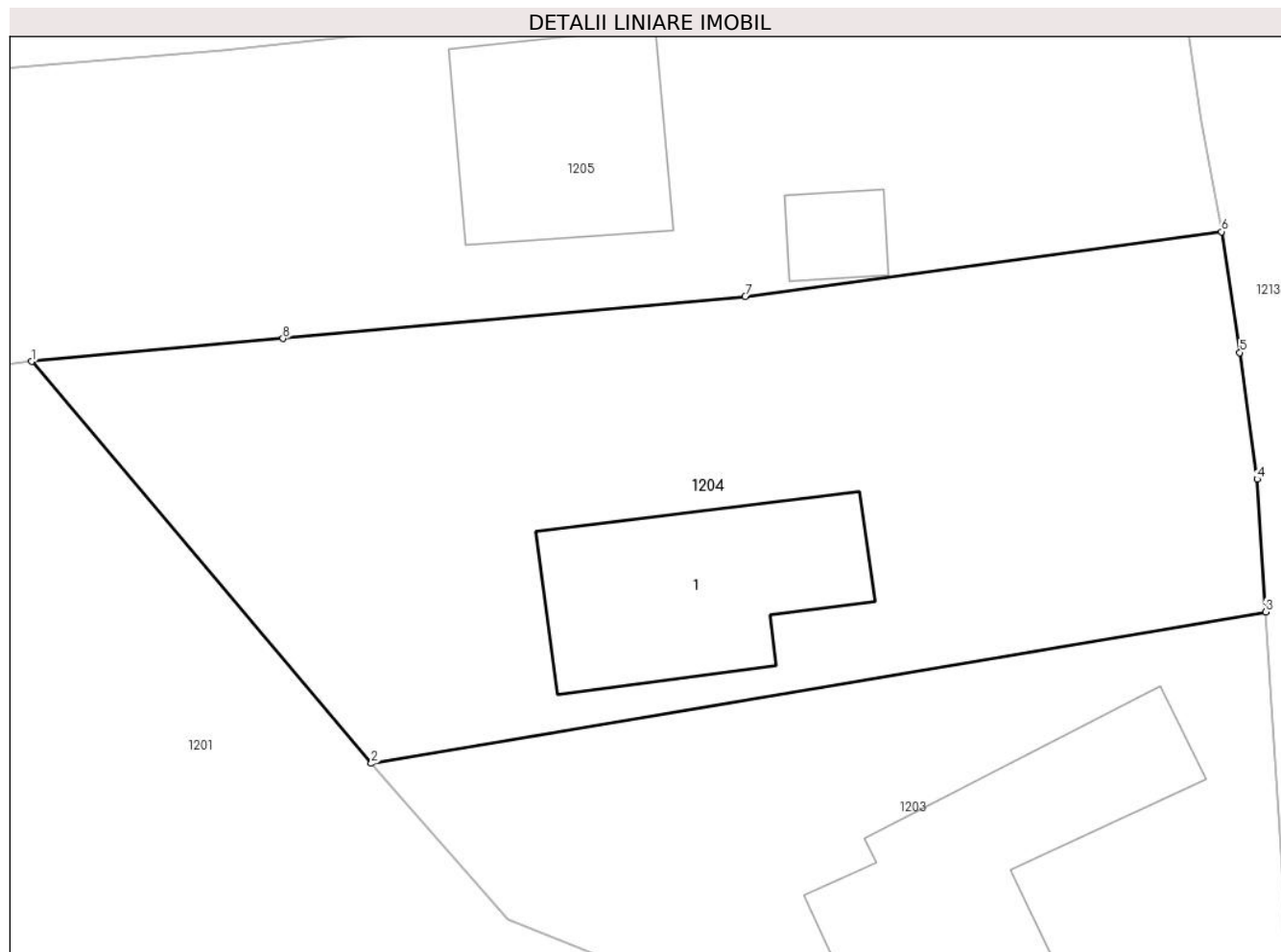
Inscrieri privind dezmembramintele dreptului de proprietate, drepturi reale de garanție și sarcini		Referințe
24512 / 25/10/2021		
Act Administrativ nr. Decizie de ridicare a măsurilor de executare silită nr. 59, din 25/10/2021 emis de SERVICIUL FISCAL ORASENESC TIRGU NEAMT;		
C2	Se radiază dreptul de ipotecă legală înscris în favoarea aNAF-SERVICIUL FISCAL ORĂȘENESC TÂRGU NEAMȚ în baza încheierii nr. 22761 din 08.10.2021	A1

Anexa Nr. 1 La Partea I

Teren

Nr cadastral	Suprafața (mp)*	Observații / Referințe
52034	577	Imobil repositionat in urma lucrarilor de inregistrare sistematica.

* Suprafața este determinată în planul de proiecție Stereo 70.



Date referitoare la teren

Crt	Categorie folosință	Intra vilan	Suprafața (mp)	Tarla	Parcelă	Nr. topo	Observații / Referințe
1	curți constructii	DA	171	-	-	-	
2	faneata	DA	406	-	-	-	

Date referitoare la construcții

Crt	Număr	Destinație construcție	Supraf. (mp)	Situație juridică	Observații / Referințe
A1.1		construcții de locuințe	65	Cu acte	Nr. niveluri:1; S. construita la sol:65 mp;

Lungime Segmente

1) Valorile lungimilor segmentelor sunt obținute din proiecție în plan.

Punct început	X / Y	Punct sfârșit	X / Y	Lungime segment (** (m)
1	587.871,148 637.668,441	2	587.883,615 637.653,689	19.314
2	587.883,615 637.653,689	3	587.916,434 637.659,25	33.287
3	587.916,434 637.659,25	4	587.916,12 637.664,122	4.882

Punct început	X / Y	Punct sfârșit	X / Y	Lungime segment (** (m)
4	587.916,12 637.664,122	5	587.915,486 637.668,766	4.687
5	587.915,486 637.668,766	6	587.914,818 637.673,201	4.485
6	587.914,818 637.673,201	7	587.897,333 637.670,826	17.646
7	587.897,333 637.670,826	8	587.880,369 637.669,281	17.034
8	587.880,369 637.669,281	1	587.871,148 637.668,441	9.259

** Lungimile segmentelor sunt determinate în planul de proiecție Stereo 70 și sunt rotunjite la 1 milimetru.

*** Distanța dintre puncte este formată din segmente cumulate ce sunt mai mici decât valoarea 1 milimetru.

**DATE DESPRE IMOBILUL NR. 1205**

Oficiul de Cadastru și Publicitate Imobiliară NEAMT
Biroul de Cadastru și Publicitate Imobiliară Targu-Neamt

A. Partea I. Descrierea imobilului

TEREN Intravilan

Adresa: Loc. Stâncă, Str Zorilor, Jud. Neamt

Nr. Crt	Nr cadastral Nr. topografic	Suprafața* (mp)	Observații / Referințe
A1		563	Sector cadastral:28 Teren imprejmuit;

Construcții

Crt	Nr cadastral Nr. topografic	Adresa	Observații / Referințe
A1.1		Loc. Stâncă, Str Zorilor, Jud. Neamt	Nr. niveluri:1; S. construita la sol:56 mp;
A1.2		Loc. Stâncă, Str Zorilor, Jud. Neamt	Nr. niveluri:1; S. construita la sol:11 mp;

B. Partea II. Proprietari și acte

Inscrieri privitoare la dreptul de proprietate și alte drepturi reale		Referințe
/		
Act Administrativ nr. 11479, din 01/09/2022 emis de PRIMARIA COMUNEI PIPIRIG;		
B1	Inscrierea posesiei, drept de PROPRIETATE, dobandit prin Lege, cota actuala 1/1, cota initiala 1/1 1) URSU MIHAI	A1
B2	Intabulare, drept de PROPRIETATE, dobandit prin Lege, cota actuala 1/1, cota initiala 1/1 1) URSU MIHAI	A1.1, A1.2

C. Partea III. SARCINI .

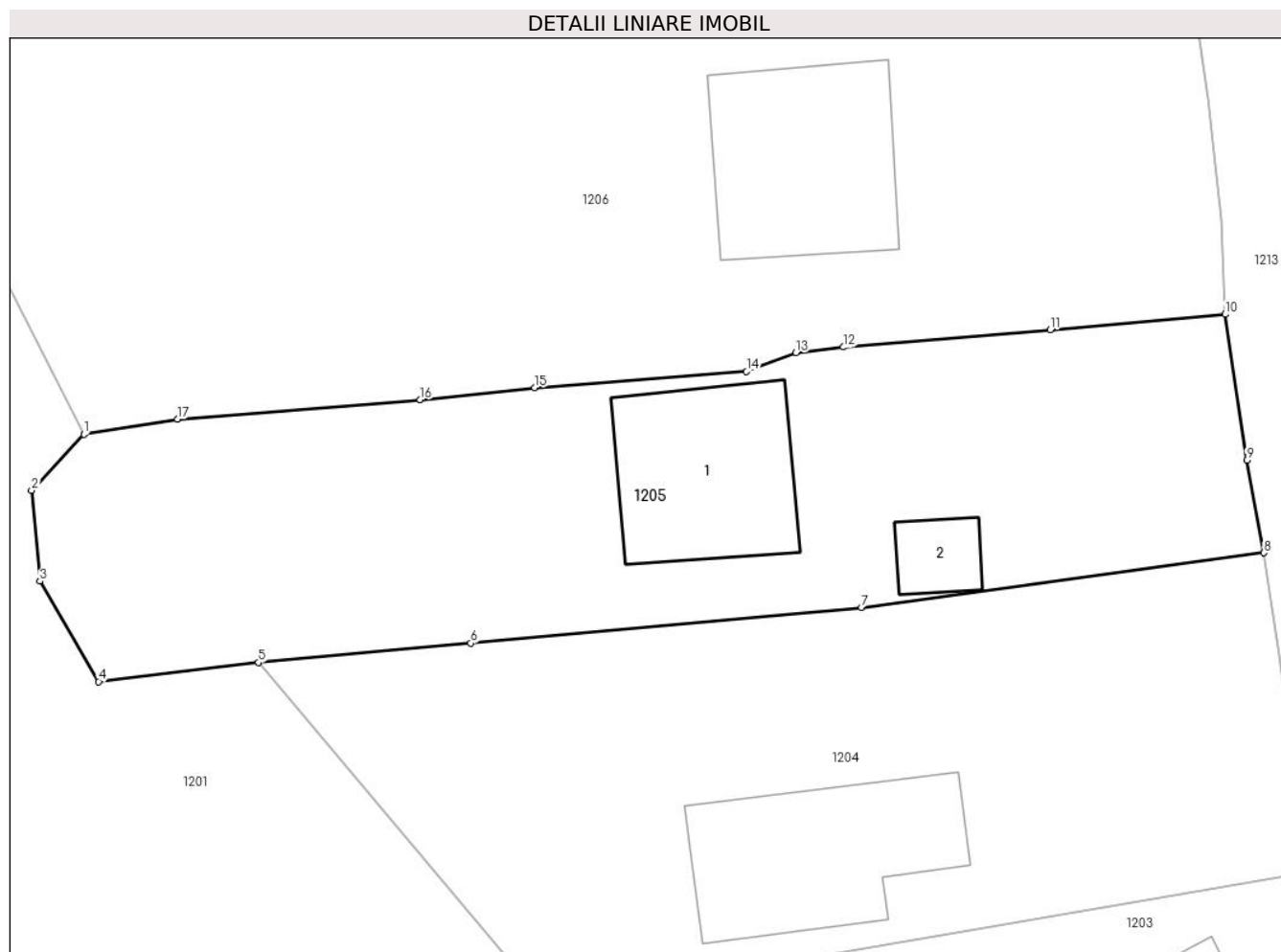
Inscrieri privind dezmembramintele dreptului de proprietate, drepturi reale de garanție și sarcini	Referințe
NU SUNT	

Anexa Nr. 1 La Partea I

Teren

Nr cadastral	Suprafața (mp)*	Observații / Referințe
	563	

* Suprafața este determinată în planul de proiecție Stereo 70.



Date referitoare la teren

Crt	Categorie folosință	Intra vilan	Suprafața (mp)	Tarla	Parcelă	Nr. topo	Observații / Referințe
1	curti constructii	DA	339	-	-	-	
2	faneata	DA	224	-	-	-	

Date referitoare la construcții

Crt	Număr	Destinație construcție	Supraf. (mp)	Situație juridică	Observații / Referințe
A1.1		construcții de locuințe	56	Cu acte	Nr. niveluri:1; S. construita la sol:56 mp;
A1.2		construcții anexa	11	Cu acte	Nr. niveluri:1; S. construita la sol:11 mp;

Lungime Segmente

1) Valorile lungimilor segmentelor sunt obținute din proiecție în plan.

Punct început	X / Y	Punct sfârșit	X / Y	Lungime segment (** (m)
1	587.863,555 637.678,353	2	587.861,283 637.675,919	3.33
2	587.861,283 637.675,919	3	587.861,643 637.671,968	3.967

Punct început	X / Y	Punct sfârșit	X / Y	Lungime segment (** (m)
3	587.861,643 637.671,968	4	587.864,197 637.667,608	5.053
4	587.864,197 637.667,608	5	587.871,148 637.668,441	7.001
5	587.871,148 637.668,441	6	587.880,369 637.669,281	9.259
6	587.880,369 637.669,281	7	587.897,333 637.670,826	17.034
7	587.897,333 637.670,826	8	587.914,818 637.673,201	17.646
8	587.914,818 637.673,201	9	587.914,073 637.677,218	4.086
9	587.914,073 637.677,218	10	587.913,145 637.683,552	6.402
10	587.913,145 637.683,552	11	587.905,532 637.682,887	7.642
11	587.905,532 637.682,887	12	587.896,56 637.682,135	9.003
12	587.896,56 637.682,135	13	587.894,49 637.681,891	2.084
13	587.894,49 637.681,891	14	587.892,343 637.681,069	2.299
14	587.892,343 637.681,069	15	587.883,135 637.680,369	9.235
15	587.883,135 637.680,369	16	587.878,166 637.679,85	4.996
16	587.878,166 637.679,85	17	587.867,615 637.679,009	10.584
17	587.867,615 637.679,009	1	587.863,555 637.678,353	4.113

** Lungimile segmentelor sunt determinate în planul de proiecție Stereo 70 și sunt rotunjite la 1 milimetru.

*** Distanța dintre puncte este formată din segmente cumulate ce sunt mai mici decât valoarea 1 milimetru.

**DATE DESPRE IMOBILUL NR. 1206**

Oficiul de Cadastru și Publicitate Imobiliară NEAMT
Biroul de Cadastru și Publicitate Imobiliară Targu-Neamt

A. Partea I. Descrierea imobilului

TEREN Intravilan

Adresa: Loc. Stâncă, Str Zorilor, Jud. Neamt

Nr. Crt	Nr cadastral Nr. topografic	Suprafața* (mp)	Observații / Referințe
A1		852	Sector cadastral:28 Teren imprejmuit;

Construcții

Crt	Nr cadastral Nr. topografic	Adresa	Observații / Referințe
A1.1		Loc. Stâncă, Str Zorilor, Jud. Neamt	Nr. niveluri:1; S. construita la sol:64 mp;

B. Partea II. Proprietari și acte

Inscrieri privitoare la dreptul de proprietate și alte drepturi reale		Referințe
/		
Act Administrativ nr. 14688, din 21/10/2022 emis de PRIMARIA COMUNEI PIPIRIG;		
B1	Inscrierea posesiei, drept de PROPRIETATE, dobandit prin Lege, cota actuala 1/1, cota initiala 1/1 1) URSU MIHAI 2) URSU LIVIA	A1
Act Administrativ nr. 10826, din 17/08/2022 emis de PRIMARIA COMUNEI PIPIRIG;		
B2	Intabulare, drept de PROPRIETATE, dobandit prin Lege, cota actuala 1/1, cota initiala 1/1 1) URSU MIHAI 2) URSU LIVIA	A1.1

C. Partea III. SARCINI .

Inscrieri privind dezmembramintele dreptului de proprietate, drepturi reale de garanție și sarcini	Referințe
NU SUNT	

Anexa Nr. 1 La Partea I

Teren

Nr cadastral	Suprafața (mp)*	Observații / Referințe
	852	

* Suprafața este determinată în planul de proiecție Stereo 70.

DETALII LINIARE IMOBIL



Date referitoare la teren

Crt	Categorie folosință	Intravilan	Suprafața (mp)	Tarla	Parcelă	Nr. topo	Observații / Referințe
1	curti constructii	DA	358	-	-	-	
2	faneata	DA	494	-	-	-	

Date referitoare la construcții

Crt	Număr	Destinație construcție	Supraf. (mp)	Situație juridică	Observații / Referințe
A1.1		construcții de locuințe	64	Cu acte	Nr. niveluri:1; S. construita la sol:64 mp;

Lungime Segmente

1) Valorile lungimilor segmentelor sunt obținute din proiecție în plan.

Punct început	X / Y	Punct sfârșit	X / Y	Lungime segment (** (m)
1	587.913,145 637.683,552	2	587.912,986 637.687,667	4.118
2	587.912,986 637.687,667	3	587.912,381 637.692,942	5.31
3	587.912,381 637.692,942	4	587.911,591 637.698,473	5.587

Punct început	X / Y	Punct sfârșit	X / Y	Lungime segment (** (m)
4	587.911,591 637.698,473	5	587.901,436 637.697,248	10.229
5	587.901,436 637.697,248	6	587.888,537 637.696,348	12.93
6	587.888,537 637.696,348	7	587.878,901 637.696,32	9.636
7	587.878,901 637.696,32	8	587.869,904 637.696,774	9.008
8	587.869,904 637.696,774	9	587.860,519 637.697,341	9.402
9	587.860,519 637.697,341	10	587.859,83 637.695,371	2.087
10	587.859,83 637.695,371	11	587.856,811 637.694,001	3.315
11	587.856,811 637.694,001	12	587.860,169 637.685,044	9.566
12	587.860,169 637.685,044	13	587.863,555 637.678,353	7.499
13	587.863,555 637.678,353	14	587.867,615 637.679,009	4.113
14	587.867,615 637.679,009	15	587.878,166 637.679,85	10.584
15	587.878,166 637.679,85	16	587.883,135 637.680,369	4.996
16	587.883,135 637.680,369	17	587.892,343 637.681,069	9.235
17	587.892,343 637.681,069	18	587.894,49 637.681,891	2.299
18	587.894,49 637.681,891	19	587.896,56 637.682,135	2.084
19	587.896,56 637.682,135	20	587.905,532 637.682,887	9.003
20	587.905,532 637.682,887	1	587.913,145 637.683,552	7.642

** Lungimile segmentelor sunt determinate în planul de proiecție Stereo 70 și sunt rotunjite la 1 milimetru.

*** Distanța dintre puncte este formată din segmente cumulate ce sunt mai mici decât valoarea 1 milimetru.

**DATE DESPRE IMOBILUL NR. 1207**

Oficiul de Cadastru și Publicitate Imobiliară NEAMT
Biroul de Cadastru și Publicitate Imobiliară Targu-Neamt

A. Partea I. Descrierea imobilului

TEREN Intravilan

Adresa: Loc. Stâncă, Jud. Neamt

Nr. Crt	Nr cadastral Nr. topografic	Suprafața* (mp)	Observații / Referințe
A1	51824	2.340	Sector cadastral:28 Teren imprejmuit; Imobil repositionat in urma lucrarilor de inregistrare sistematica.

Construcții

Crt	Nr cadastral Nr. topografic	Adresa	Observații / Referințe
A1.1		Loc. Stâncă, Jud. Neamt	Nr. niveluri:1; S. construita la sol:70 mp;

B. Partea II. Proprietari și acte

Inscrieri privitoare la dreptul de proprietate și alte drepturi reale		Referințe
31577 / 06/10/2015		
Act Notarial nr. Contract de vânzare nr. 1919, din 02/10/2015 emis de NP Andronache Laura;		
B1	Intabulare, drept de PROPRIETATE, dobandit prin Conventie, cota actuala 1/2, cota initiala 1/1 1) TUJA MARIANA	A1
32082 / 23/11/2018		
Act Administrativ nr. 1060 - convocare, din 31/10/2018 emis de OCPI NEAMT;		
B2	Se noteaza repositionarea imobilului cu IE 51824	A1
16787 / 27/06/2022		
Act Notarial nr. ACT DE LICHIDARE A REGIMULUI COMUNITĂȚII LEGALE aut. nr 2787, din 24/06/2022 emis de BIN Teodorescu Mihaela;		
B3	Se notează schimbarea numelui proprietarei tabulare de sub B1 din IACOB MARIANA în TUJA MARIANA	A1
B4	Se notează stabilirea cotelor părți conform Actului de lichidare a regimului comunității legale între foști soți astfel IACOB LAURENȚIU cota de 1/2 și TUJA (IACOB) MARIANA cota de 1/2	A1
Act Notarial nr. CONTRACT DE DONATIE aut. nr. 2789, din 24/06/2022 emis de BIN Teodorescu Mihaela;		
B5	Intabulare, drept de PROPRIETATE, cu titlu de drept de DONAȚIE, dobandit prin Conventie, cota actuala 1/2, cota initiala 1/2 1) TUJA MARIANA, bun propriu	A1
/		
Act Administrativ nr. 10826, din 17/08/2022 emis de PRIMARIA COMUNEI PIPIRIG;		
B6	Intabulare, drept de PROPRIETATE, dobandit prin Lege, cota actuala 1/1, cota initiala 1/1 1) TUJA MARIANA, bun propriu	A1.1

C. Partea III. SARCINI

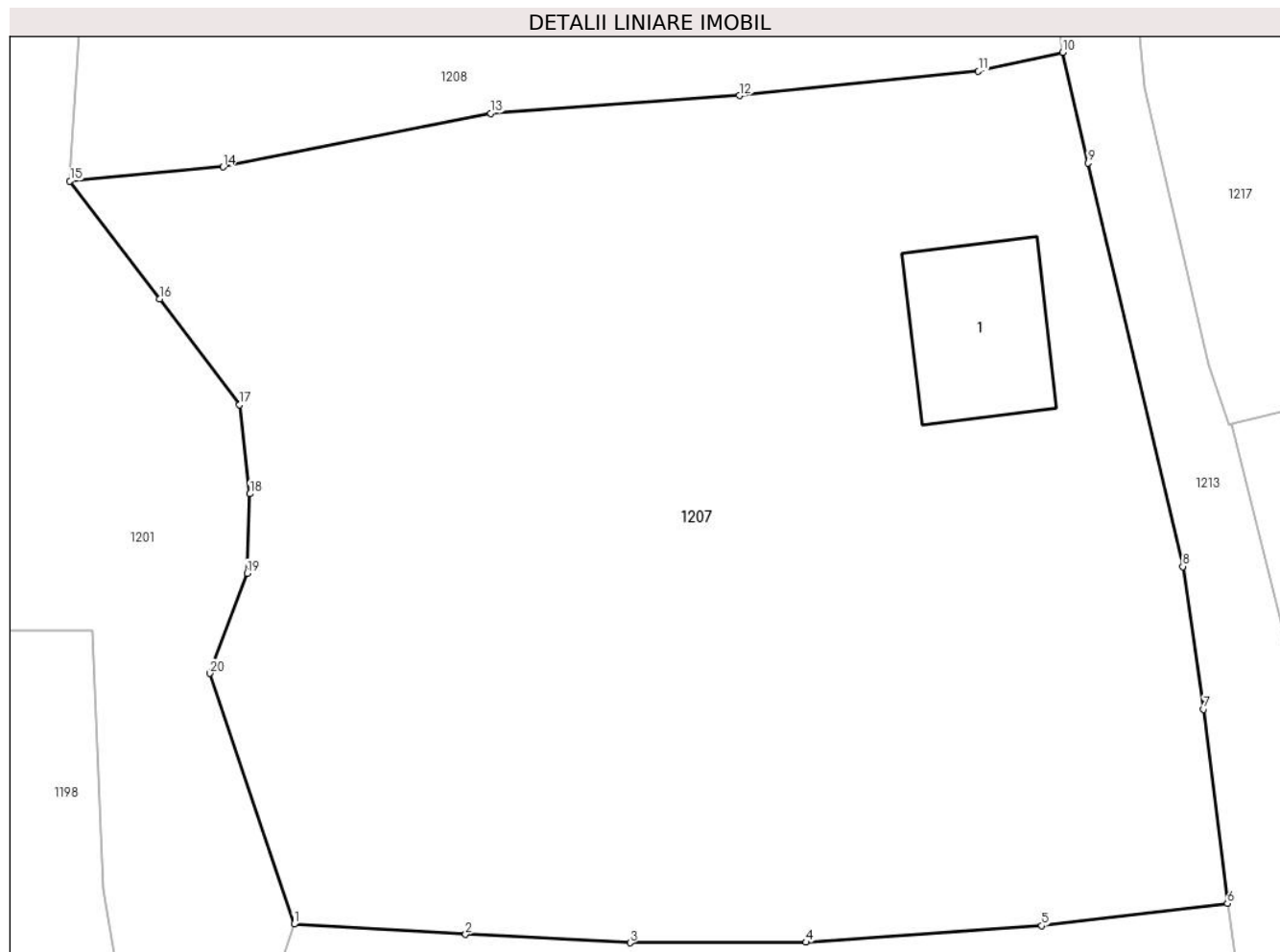
Inscrieri privind dezmembramintele dreptului de proprietate, drepturi reale de garanție și sarcini		Referințe
21689 / 23/09/2021		
Act Administrativ nr. DECIZIE DE RIDICARE A MASURILOR DE EXECUTARE SILITA nr. 38, din 22/09/2021 emis de SFO TARGU NEAMT;		
C2	Se radiază dreptul de IPOTECA LEGALA, , SECHESTRU emis pe numele IACOB LAURENȚIU înscrisa sub nr. de încheiere 18511 din 20.08.2021, în favoarea ANAF - SERVICIUL FISCAL ORĂȘENESC TÂRGU NEAMȚ	A1

Anexa Nr. 1 La Partea I

Teren

Nr cadastral	Suprafața (mp)*	Observații / Referințe
51824	2.340	Imobil repositionat in urma lucrarilor de inregistrare sistematica.

* Suprafața este determinată în planul de proiecție Stereo 70.



Date referitoare la teren

Crt	Categorie folosință	Intra vilan	Suprafața (mp)	Tarla	Parcelă	Nr. topo	Observații / Referințe
1	curți constructii	DA	310	-	-	-	
2	faneata	DA	2.030	-	-	-	

Date referitoare la construcții

Crt	Număr	Destinație construcție	Supraf. (mp)	Situație juridică	Observații / Referințe
A1.1		construcții de locuințe	70	Cu acte	Nr. niveluri:1; S. construita la sol:70 mp;

Lungime Segmente

1) Valorile lungimilor segmentelor sunt obținute din proiecție în plan.

Punct început	X / Y	Punct sfârșit	X / Y	Lungime segment (** (m)
1	587.860,519 637.697,341	2	587.869,904 637.696,774	9.402
2	587.869,904 637.696,774	3	587.878,901 637.696,32	9.008
3	587.878,901 637.696,32	4	587.888,537 637.696,348	9.636

Punct început	X / Y	Punct sfârșit	X / Y	Lungime segment (** (m)
4	587.888,537 637.696,348	5	587.901,436 637.697,248	12.93
5	587.901,436 637.697,248	6	587.911,591 637.698,473	10.229
6	587.911,591 637.698,473	7	587.910,295 637.709,093	10.699
7	587.910,295 637.709,093	8	587.909,146 637.716,906	7.897
8	587.909,146 637.716,906	9	587.903,96 637.738,987	22.682
9	587.903,96 637.738,987	10	587.902,571 637.745,039	6.209
10	587.902,571 637.745,039	11	587.897,968 637.744,008	4.717
11	587.897,968 637.744,008	12	587.884,884 637.742,672	13.152
12	587.884,884 637.742,672	13	587.871,28 637.741,708	13.638
13	587.871,28 637.741,708	14	587.856,629 637.738,776	14.942
14	587.856,629 637.738,776	15	587.848,25 637.738,0	8.415
15	587.848,25 637.738,0	16	587.853,147 637.731,546	8.102
16	587.853,147 637.731,546	17	587.857,536 637.725,761	7.262
17	587.857,536 637.725,761	18	587.858,098 637.720,886	4.907
18	587.858,098 637.720,886	19	587.857,944 637.716,541	4.348
19	587.857,944 637.716,541	20	587.855,891 637.711,058	5.855
20	587.855,891 637.711,058	1	587.860,519 637.697,341	14.477

** Lungimile segmentelor sunt determinate în planul de proiecție Stereo 70 și sunt rotunjite la 1 milimetru.

*** Distanța dintre puncte este formată din segmente cumulate ce sunt mai mici decât valoarea 1 milimetru.

**DATE DESPRE IMOBILUL NR. 1208**

Oficiul de Cadastru și Publicitate Imobiliară NEAMT
Biroul de Cadastru și Publicitate Imobiliară Targu-Neamt

A. Partea I. Descrierea imobilului

TEREN Intravilan

Adresa: Loc. Stânca, Jud. Neamt

Nr. Crt	Nr cadastral Nr. topografic	Suprafața* (mp)	Observații / Referințe
A1	51309	3.675	Sector cadastral:28 Teren imprejmuit; Imobil repositionat in urma lucrarilor de inregistrare sistematica.

B. Partea II. Proprietari și acte

Inscrieri privitoare la dreptul de proprietate și alte drepturi reale		Referințe
27242 / 03/11/2014		
Act Notarial nr. 1956 - contract de vanzare, din 31/10/2014 emis de Andronache Laura;		
B1	Intabulare, drept de PROPRIETATE, dobandit prin Conventie, cota actuala 1/1, cota initiala 1/1 1) LIPAN VICTOR 2) LIPAN MARILENA, - soti	A1
32083 / 23/11/2018		
Act Administrativ nr. 1060 - convocare, din 31/10/2018 emis de OCPI NEAMT;		
B2	Se noteaza repositionarea imobilului cu IE 51309	A1

C. Partea III. SARCINI .

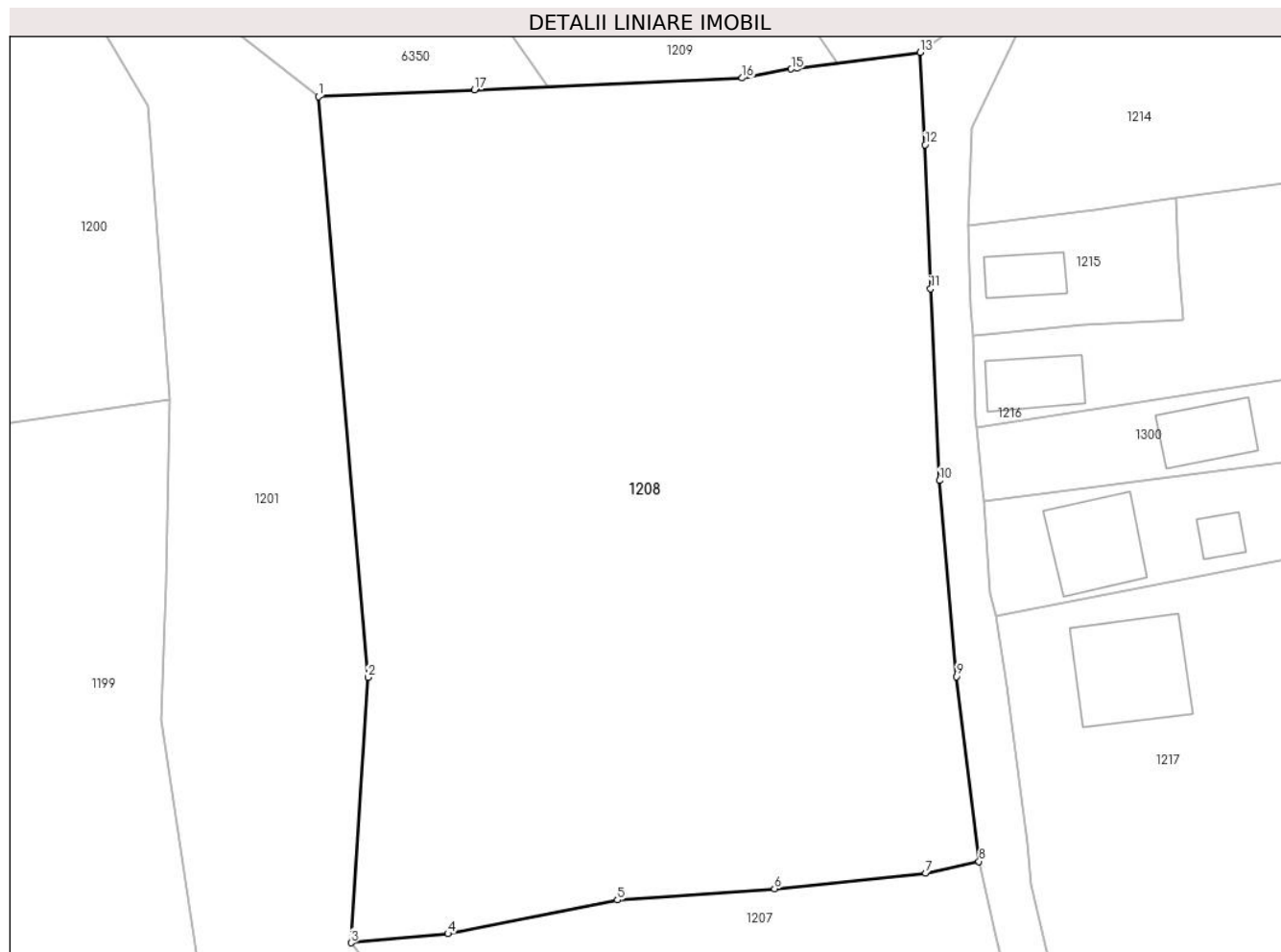
Inscrieri privind dezmembramintele dreptului de proprietate, drepturi reale de garanție și sarcini	Referințe
NU SUNT	

Anexa Nr. 1 La Partea I

Teren

Nr cadastral	Suprafața (mp)*	Observații / Referințe
51309	3.675	Imobil repositionat in urma lucrarilor de inregistrare sistematica.

* Suprafața este determinată în planul de proiecție Stereo 70.



Date referitoare la teren

Crt	Categorie folosință	Intra vilan	Suprafața (mp)	Tarla	Parcelă	Nr. topo	Observații / Referințe
1	faneata	DA	3.675	-	-	-	

Lungime Segmente

1) Valorile lungimilor segmentelor sunt obținute din proiecție în plan.

Punct început	X / Y	Punct sfârșit	X / Y	Lungime segment (** (m)
1	587.845,418 637.811,207	2	587.849,713 637.760,963	50.427
2	587.849,713 637.760,963	3	587.848,25 637.738,0	23.01
3	587.848,25 637.738,0	4	587.856,629 637.738,776	8.415
4	587.856,629 637.738,776	5	587.871,28 637.741,708	14.942
5	587.871,28 637.741,708	6	587.884,884 637.742,672	13.638

Punct început	X / Y	Punct sfârșit	X / Y	Lungime segment (** (m)
6	587.884,884 637.742,672	7	587.897,968 637.744,008	13.152
7	587.897,968 637.744,008	8	587.902,571 637.745,039	4.717
8	587.902,571 637.745,039	9	587.900,647 637.761,029	16.105
9	587.900,647 637.761,029	10	587.899,16 637.777,989	17.025
10	587.899,16 637.777,989	11	587.898,382 637.794,572	16.601
11	587.898,382 637.794,572	12	587.897,916 637.807,03	12.467
12	587.897,916 637.807,03	13	587.897,486 637.815,026	8.008
13	587.897,486 637.815,026	14	587.886,839 637.813,646	10.736
14	587.886,839 637.813,646	15	587.886,325 637.813,579	0.518
15	587.886,325 637.813,579	16	587.882,094 637.812,799	4.302
16	587.882,094 637.812,799	17	587.858,921 637.811,793	23.195
17	587.858,921 637.811,793	1	587.845,418 637.811,207	13.516

** Lungimile segmentelor sunt determinate în planul de proiecție Stereo 70 și sunt rotunjite la 1 milimetru.

*** Distanța dintre puncte este formată din segmente cumulate ce sunt mai mici decât valoarea 1 milimetru.

**DATE DESPRE IMOBILUL NR. 1209**

Oficiul de Cadastru și Publicitate Imobiliară NEAMT
Biroul de Cadastru și Publicitate Imobiliară Targu-Neamt

A. Partea I. Descrierea imobilului

TEREN Intravilan

Adresa: Loc. Stâncă, Str Codrului, Jud. Neamt

Nr. Crt	Nr cadastral Nr. topografic	Suprafața* (mp)	Observații / Referințe
A1		791	Sector cadastral:28 Teren neimprejmit;

B. Partea II. Proprietari și acte

Inscrieri privitoare la dreptul de proprietate și alte drepturi reale		Referințe
/		
Act Administrativ nr. 12376, din 20/09/2022 emis de PRIMARIA COMUNEI PIPIRIG;		
B1	Inscrierea posesiei, drept de PROPRIETATE, dobandit prin Lege, cota actuala 1/1, cota initiala 1/1 1) LUPU MIHAI 2) LUPU IRINA, - soti	A1

C. Partea III. SARCINI .

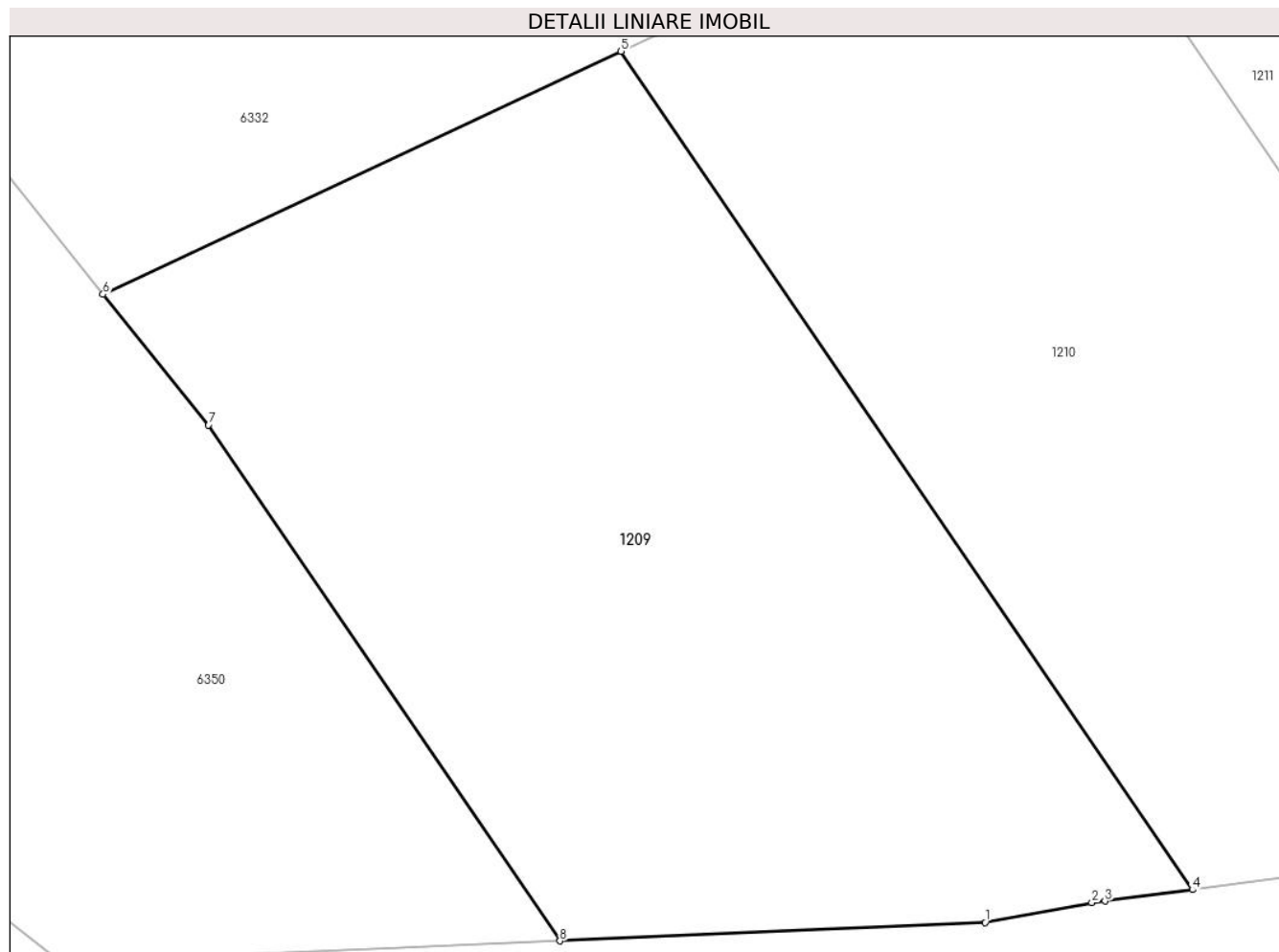
Inscrieri privind dezmembramintele dreptului de proprietate, drepturi reale de garanție și sarcini	Referințe
NU SUNT	

Anexa Nr. 1 La Partea I

Teren

Nr cadastral	Suprafața (mp)*	Observații / Referințe
	791	

* Suprafața este determinată în planul de proiecție Stereo 70.



Date referitoare la teren

Crt	Categorie folosință	Intra vilan	Suprafața (mp)	Tarla	Parcelă	Nr. topo	Observații / Referințe
1	faneata	DA	791	-	-	-	

Lungime Segmente

1) Valorile lungimilor segmentelor sunt obținute din proiecție în plan.

Punct început	X / Y	Punct sfârșit	X / Y	Lungime segment (** (m)
1	587.882,094 637.812,799	2	587.886,325 637.813,579	4.302
2	587.886,325 637.813,579	3	587.886,839 637.813,646	0.518
3	587.886,839 637.813,646	4	587.890,305 637.814,095	3.495
4	587.890,305 637.814,095	5	587.867,657 637.847,315	40.206
5	587.867,657 637.847,315	6	587.847,115 637.837,688	22.686

Punct început	X / Y	Punct sfârșit	X / Y	Lungime segment (** (m)
6	587.847,115 637.837,688	7	587.851,296 637.832,504	6.66
7	587.851,296 637.832,504	8	587.865,234 637.812,067	24.737
8	587.865,234 637.812,067	1	587.882,094 637.812,799	16.876

** Lungimile segmentelor sunt determinate în planul de proiecție Stereo 70 și sunt rotunjite la 1 milimetru.

*** Distanța dintre puncte este formată din segmente cumulate ce sunt mai mici decât valoarea 1 milimetru.

**DATE DESPRE IMOBILUL NR. 1210**

Oficiul de Cadastru și Publicitate Imobiliară NEAMT
Biroul de Cadastru și Publicitate Imobiliară Targu-Neamt

A. Partea I. Descrierea imobilului

TEREN Intravilan

Adresa: Loc. Stânca, Str Codrului, Jud. Neamt

Nr. Crt	Nr cadastral Nr. topografic	Suprafața* (mp)	Observații / Referințe
A1		771	Sector cadastral:28 Teren neimprejmuit;

B. Partea II. Proprietari și acte

Inscrieri privitoare la dreptul de proprietate și alte drepturi reale		Referințe
/		
Act Administrativ nr. 12375, din 20/09/2022 emis de PRIMARIA COMUNEI PIPIRIG;		
B1	Inscrierea posesiei, drept de PROPRIETATE, dobandit prin Lege, cota actuala 1/1, cota initiala 1/1 1) OPREA PETRU 2) OPREA DANIELA, - soti	A1

C. Partea III. SARCINI .

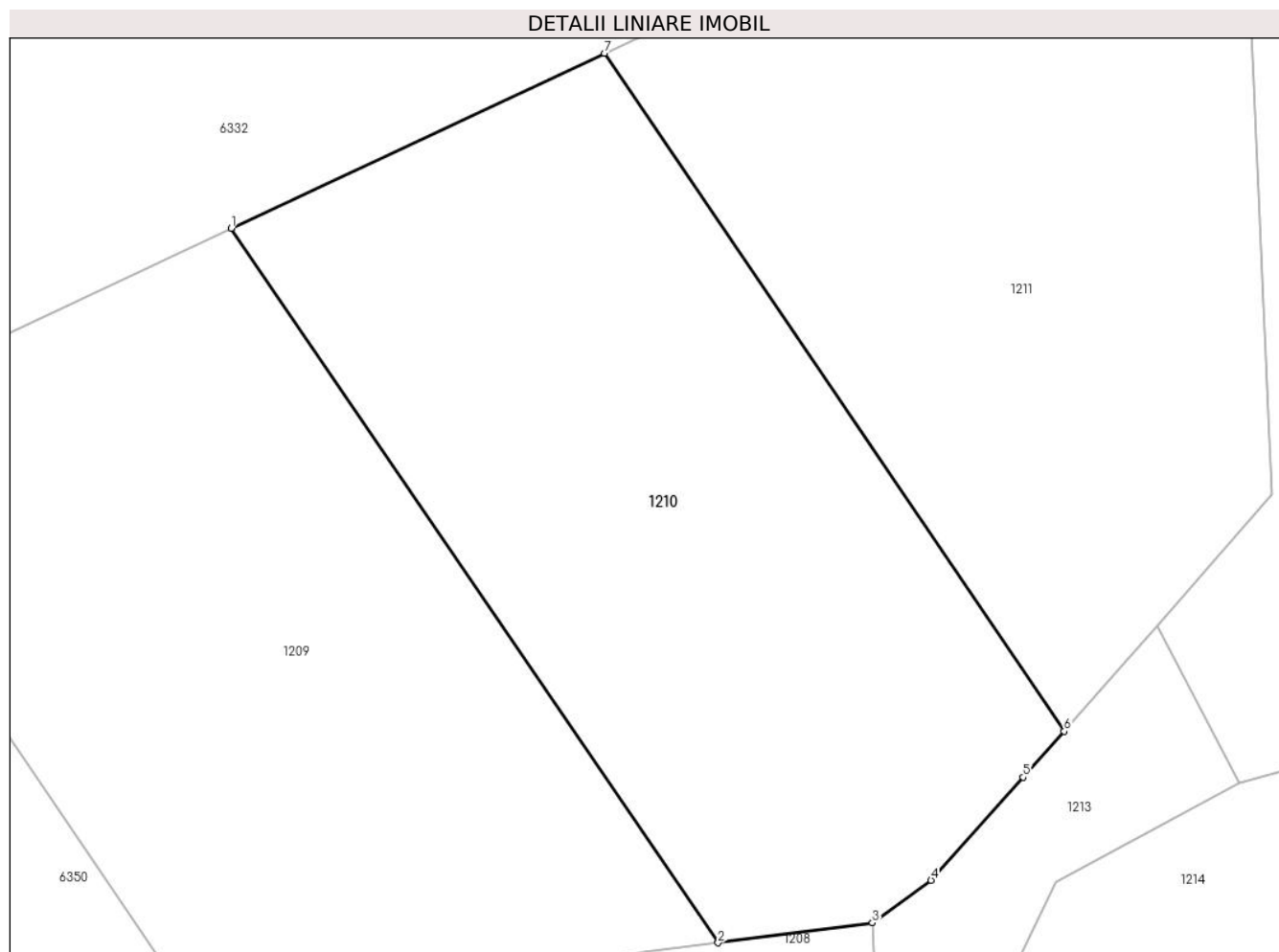
Inscrieri privind dezmembramintele dreptului de proprietate, drepturi reale de garanție și sarcini	Referințe
NU SUNT	

Anexa Nr. 1 La Partea I

Teren

Nr cadastral	Suprafața (mp)*	Observații / Referințe
	771	

* Suprafața este determinată în planul de proiecție Stereo 70.



Date referitoare la teren

Crt	Categorie folosință	Intra vilan	Suprafața (mp)	Tarla	Parcelă	Nr. topo	Observații / Referințe
1	faneata	DA	771	-	-	-	

Lungime Segmente

1) Valorile lungimilor segmentelor sunt obținute din proiecție în plan.

Punct început	X / Y	Punct sfârșit	X / Y	Lungime segment (** (m)
1	587.867,657 637.847,315	2	587.890,305 637.814,095	40.206
2	587.890,305 637.814,095	3	587.897,486 637.815,026	7.241
3	587.897,486 637.815,026	4	587.900,216 637.816,999	3.368
4	587.900,216 637.816,999	5	587.904,496 637.821,795	6.428
5	587.904,496 637.821,795	6	587.906,402 637.823,929	2.861

Punct început	X / Y	Punct sfârșit	X / Y	Lungime segment (** (m)
6	587.906,402 637.823,929	7	587.885,016 637.855,452	38.093
7	587.885,016 637.855,452	1	587.867,657 637.847,315	19.171

** Lungimile segmentelor sunt determinate în planul de proiecție Stereo 70 și sunt rotunjite la 1 milimetru.

*** Distanța dintre puncte este formată din segmente cumulate ce sunt mai mici decât valoarea 1 milimetru.

**DATE DESPRE IMOBILUL NR. 1211**

Oficiul de Cadastru și Publicitate Imobiliară NEAMT
Biroul de Cadastru și Publicitate Imobiliară Targu-Neamt

A. Partea I. Descrierea imobilului

TEREN Intravilan

Adresa: Loc. Stâncă, Str Codrului, Jud. Neamt

Nr. Crt	Nr cadastral Nr. topografic	Suprafața* (mp)	Observații / Referințe
A1		768	Sector cadastral:28 Teren neimprejmuit;

B. Partea II. Proprietari și acte

Inscrieri privitoare la dreptul de proprietate și alte drepturi reale		Referințe
/		
Act Administrativ nr. 12374, din 20/09/2022 emis de PRIMARIA COMUNEI PIPIRIG;		
B1	Inscrierea posesiei, drept de PROPRIETATE, dobandit prin Lege, cota actuala 1/1, cota initiala 1/1 1) OPREA BENONE	A1

C. Partea III. SARCINI .

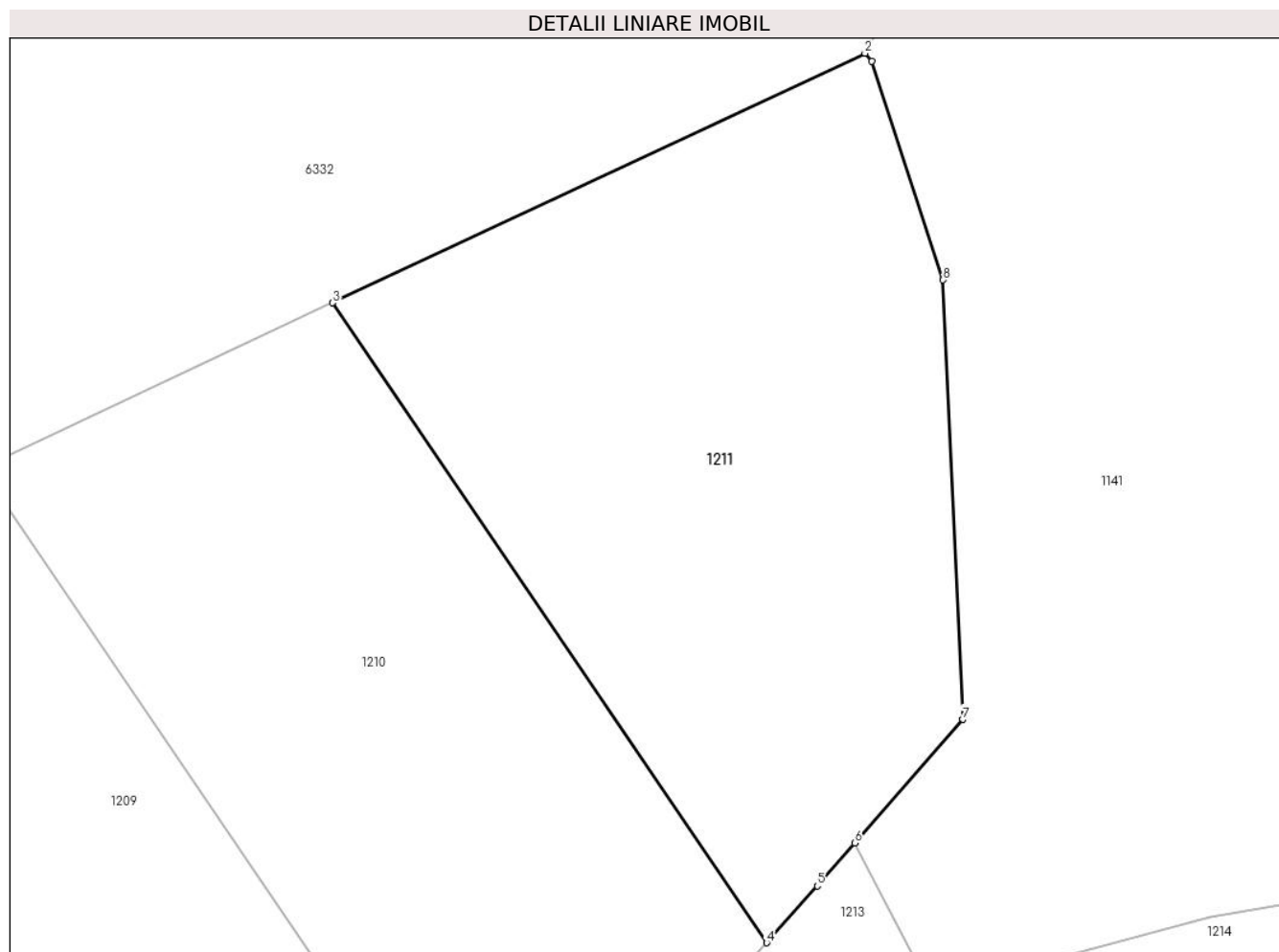
Inscrieri privind dezmembramintele dreptului de proprietate, drepturi reale de garanție și sarcini	Referințe
NU SUNT	

Anexa Nr. 1 La Partea I

Teren

Nr cadastral	Suprafața (mp)*	Observații / Referințe
	768	

* Suprafața este determinată în planul de proiecție Stereo 70.



Date referitoare la teren

Crt	Categorie folosință	Intra vilan	Suprafața (mp)	Tarla	Parcelă	Nr. topo	Observații / Referințe
1	faneata	DA	768	-	-	-	

Lungime Segmente

1) Valorile lungimilor segmentelor sunt obținute din proiecție în plan.

Punct început	X / Y	Punct sfârșit	X / Y	Lungime segment (** (m)
1	587.911,589 637.867,344	2	587.911,254 637.867,749	0.526
2	587.911,254 637.867,749	3	587.885,016 637.855,452	28.977
3	587.885,016 637.855,452	4	587.906,402 637.823,929	38.093
4	587.906,402 637.823,929	5	587.908,902 637.826,731	3.755
5	587.908,902 637.826,731	6	587.910,748 637.828,842	2.804

Punct început	X / Y	Punct sfârșit	X / Y	Lungime segment (** (m)
6	587.910,748 637.828,842	7	587.916,07 637.834,93	8.086
7	587.916,07 637.834,93	8	587.915,105 637.856,576	21.667
8	587.915,105 637.856,576	1	587.911,589 637.867,344	11.327

** Lungimile segmentelor sunt determinate în planul de proiecție Stereo 70 și sunt rotunjite la 1 milimetru.

*** Distanța dintre puncte este formată din segmente cumulate ce sunt mai mici decât valoarea 1 milimetru.

**DATE DESPRE IMOBILUL NR. 1212**

Oficiul de Cadastru și Publicitate Imobiliară NEAMT
Biroul de Cadastru și Publicitate Imobiliară Targu-Neamt

A. Partea I. Descrierea imobilului

TEREN Intravilan

Adresa: Loc. Stânca, Jud. Neamt

Nr. Crt	Nr cadastral Nr. topografic	Suprafața* (mp)	Observații / Referințe
A1		7.866	Sector cadastral:28 Teren neimprejmuit; Rezerva CLFF datorita lipsei actului de proprietate. Insciriere provizorie.

B. Partea II. Proprietari și acte

Inscrieri privitoare la dreptul de proprietate și alte drepturi reale		Referințe
/		
Act Normativ nr. 7, din 13/03/1996 emis de PARLAMENTUL ROMANIEI;		
B1	Inscrierea provizorie, drept de PROPRIETATE, dobandit prin Lege, cota actuala 1/1, cota initiala 1/1 1) COMUNA PIPIRIG, CIF:99999999999999, PROPRIETAR NEIDENTIFICAT	A1

C. Partea III. SARCINI .

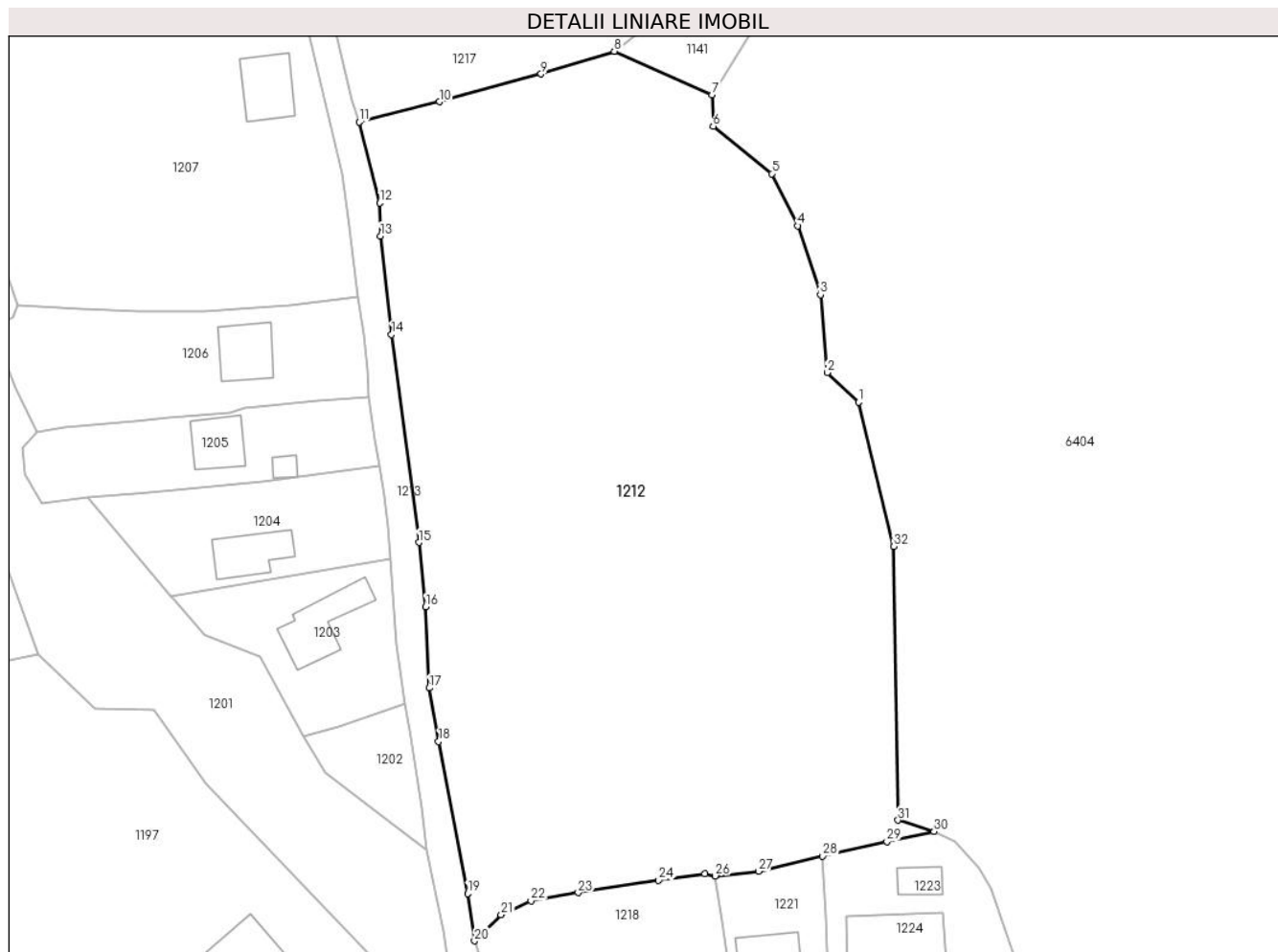
Inscrieri privind dezmembramintele dreptului de proprietate, drepturi reale de garanție și sarcini	Referințe
NU SUNT	

Anexa Nr. 1 La Partea I

Teren

Nr cadastral	Suprafața (mp)*	Observații / Referințe
	7.866	Rezerva CLFF datorita lipsei actului de proprietate. Inscrisie provizorie.

* Suprafața este determinată în planul de proiecție Stereo 70.



Date referitoare la teren

Crt	Categorie folosință	Intravilan	Suprafața (mp)	Tarla	Parcelă	Nr. topo	Observații / Referințe
1	pasune	DA	7.866	-	-	-	

Lungime Segmente

1) Valorile lungimilor segmentelor sunt obținute din proiecție în plan.

Punct început	X / Y	Punct sfârșit	X / Y	Lungime segment (** (m)
1	587.986,622 637.682,745	2	587.981,899 637.687,167	6.47
3	587.980,884 637.698,844	4	587.977,499 637.709,168	10.865
5	587.973,607 637.716,953	6	587.964,806 637.724,061	11.313
7	587.964,637 637.728,799	8	587.949,985 637.735,289	16.025
9	587.939,024 637.731,91	10	587.923,792 637.727,728	15.796

Punct început	X / Y	Punct sfârșit	X / Y	Lungime segment (** (m)
2	587.981,899 637.687,167	3	587.980,884 637.698,844	11.721
4	587.977,499 637.709,168	5	587.973,607 637.716,953	8.704
6	587.964,806 637.724,061	7	587.964,637 637.728,799	4.741
8	587.949,985 637.735,289	9	587.939,024 637.731,91	11.47
10	587.923,792 637.727,728	11	587.911,799 637.724,693	12.371

Punct început	X / Y	Punct sfârșit	X / Y	Lungime segment (** (m)
11	587.911,799 637.724,693	12	587.914,867 637.712,568	12.507
13	587.914,943 637.707,618	14	587.916,599 637.692,89	14.821
15	587.920,689 637.661,732	16	587.921,731 637.652,115	9.673
17	587.922,26 637.639,943	18	587.923,665 637.631,931	8.134
19	587.928,014 637.609,172	20	587.929,045 637.602,075	7.171
21	587.933,033 637.605,988	22	587.937,526 637.608,069	4.952
23	587.944,588 637.609,286	24	587.956,653 637.611,171	12.211
25	587.963,593 637.612,126	26	587.965,117 637.611,808	1.557
27	587.971,612 637.612,474	28	587.981,24 637.614,739	9.891
29	587.990,862 637.616,904	30	587.997,899 637.618,45	7.205
31	587.992,5 637.620,148	32	587.991,879 637.661,16	41.017

Punct început	X / Y	Punct sfârșit	X / Y	Lungime segment (** (m)
12	587.914,867 637.712,568	13	587.914,943 637.707,618	4.951
14	587.916,599 637.692,89	15	587.920,689 637.661,732	31.425
16	587.921,731 637.652,115	17	587.922,26 637.639,943	12.183
18	587.923,665 637.631,931	19	587.928,014 637.609,172	23.171
20	587.929,045 637.602,075	21	587.933,033 637.605,988	5.587
22	587.937,526 637.608,069	23	587.944,588 637.609,286	7.166
24	587.956,653 637.611,171	25	587.963,593 637.612,126	7.005
26	587.965,117 637.611,808	27	587.971,612 637.612,474	6.529
28	587.981,24 637.614,739	29	587.990,862 637.616,904	9.863
30	587.997,899 637.618,45	31	587.992,5 637.620,148	5.66
32	587.991,879 637.661,16	1	587.986,622 637.682,745	22.216

** Lungimile segmentelor sunt determinate în planul de proiecție Stereo 70 și sunt rotunjite la 1 milimetru.

*** Distanța dintre puncte este formată din segmente cumulate ce sunt mai mici decât valoarea 1 milimetru.

**DATE DESPRE IMOBILUL NR. 1213**

Oficiul de Cadastru și Publicitate Imobiliară NEAMT
 Biroul de Cadastru și Publicitate Imobiliară Targu-Neamt

A. Partea I. Descrierea imobilului

TEREN Intravilan

Adresa: Loc. Stânca, Jud. Neamt

Nr. Crt	Nr cadastral Nr. topografic	Suprafața* (mp)	Observații / Referințe
A1		1.159	Sector cadastral:28 Teren neimprejmuit; Rezerva CLFF datorita lipsei actului de proprietate. Inscriere provizorie.

B. Partea II. Proprietari și acte

Inscrieri privitoare la dreptul de proprietate și alte drepturi reale		Referințe
/		
Act Normativ nr. 7, din 13/03/1996 emis de PARLAMENTUL ROMANIEI;		
B1	Inscrierea provizorie, drept de PROPRIETATE, dobandit prin Lege, cota actuala 1/1, cota initiala 1/1 1) COMUNA PIPIRIG , CIF:99999999999999, PROPRIETAR NEIDENTIFICAT	A1

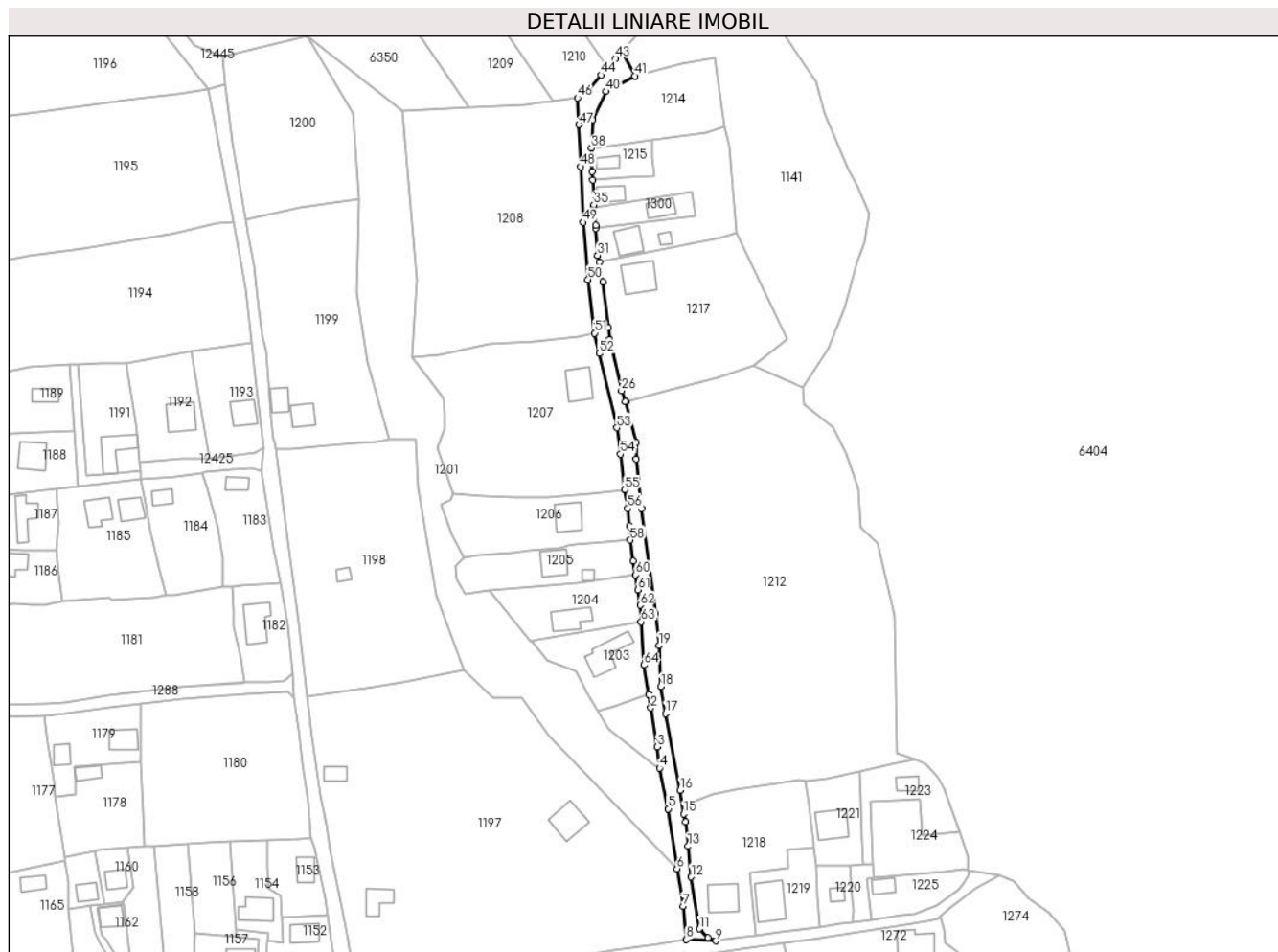
C. Partea III. SARCINI .

Inscrieri privind dezmembramintele dreptului de proprietate, drepturi reale de garanție și sarcini	Referințe
NU SUNT	

Anexa Nr. 1 La Partea I**Teren**

Nr cadastral	Suprafața (mp)*	Observații / Referințe
	1.159	Rezerva CLFF datorita lipsei actului de proprietate. Insciriere provizorie.

* Suprafața este determinată in planul de proiecție Stereo 70.

**Date referitoare la teren**

Crt	Categorie folosință	Intravilan	Suprafața (mp)	Tarla	Parcelă	Nr. topo	Observații / Referințe
1	drum	DA	1.159	-	-	-	

Lungime Segmente

1) Valorile lungimilor segmentelor sunt obținute din proiecție în plan.

Punct început	X / Y	Punct sfârșit	X / Y	Lungime segment	Punct început	X / Y	Punct sfârșit	X / Y	Lungime segment	Punct început	X / Y	Punct sfârșit	X / Y	Lungime segment
1	587.918,665 637.637,603	2	587.919,304 637.633,607	4.047	2	587.919,304 637.633,607	3	587.921,212 637.622,02	11.74 3	3	587.921,212 637.622,02	4	587.921,866 637.615,719	6.335
4	587.921,866 637.615,719	5	587.924,465 637.603,609	12.38 6	5	587.924,465 637.603,609	6	587.927,075 637.585,83	17.97	6	587.927,075 637.585,83	7	587.928,855 637.574,658	11.31 3
7	587.928,855 637.574,658	8	587.929,847 637.564,721	9.986	8	587.929,847 637.564,721	9	587.938,652 637.564,357	8.813	9	587.938,652 637.564,357	10	587.936,336 637.565,241	2.479
10	587.936,336 637.565,241	11	587.933,814 637.567,949	3.701	11	587.933,814 637.567,949	12	587.931,325 637.583,335	15.58 6	12	587.931,325 637.583,335	13	587.930,387 637.592,496	9.209
13	587.930,387 637.592,496	14	587.929,728 637.599,791	7.325	14	587.929,728 637.599,791	15	587.929,045 637.602,075	2.384	15	587.929,045 637.602,075	16	587.928,014 637.609,172	7.171
16	587.928,014 637.609,172	17	587.923,665 637.631,931	23.17 1	17	587.923,665 637.631,931	18	587.922,26 637.639,943	8.134	18	587.922,26 637.639,943	19	587.921,731 637.652,115	12.18 3

Punct început	X / Y	Punct sfârșit	X / Y	Lungime segment	Punct început	X / Y	Punct sfârșit	X / Y	Lungime segment	Punct început	X / Y	Punct sfârșit	X / Y	Lungime segment
19	587.921,731 637.652,115	20	587.920,689 637.661,732	9.673	20	587.920,689 637.661,732	21	587.916,599 637.692,89	31.425	21	587.916,599 637.692,89	22	587.914,943 637.707,618	14.821
22	587.914,943 637.707,618	23	587.914,867 637.712,568	4.951	23	587.914,867 637.712,568	24	587.911,799 637.724,693	12.507	24	587.911,799 637.724,693	25	587.911,711 637.724,671	0.091
25	587.911,711 637.724,671	26	587.910,571 637.727,951	3.472	26	587.910,571 637.727,951	27	587.907,049 637.743,099	15.552	27	587.907,049 637.743,099	28	587.906,74 637.746,584	3.499
28	587.906,74 637.746,584	29	587.904,991 637.760,239	13.767	29	587.904,991 637.760,239	30	587.904,027 637.766,244	6.082	30	587.904,027 637.766,244	31	587.903,51 637.768,218	2.041
31	587.903,51 637.768,218	32	587.902,973 637.776,174	7.974	32	587.902,973 637.776,174	33	587.902,901 637.777,112	0.941	33	587.902,901 637.777,112	34	587.902,358 637.782,539	5.454
34	587.902,358 637.782,539	35	587.902,283 637.783,287	0.752	35	587.902,283 637.783,287	36	587.902,066 637.790,507	7.223	36	587.902,066 637.790,507	37	587.901,812 637.793,043	2.549
37	587.901,812 637.793,043	38	587.901,67 637.800,005	6.963	38	587.901,67 637.800,005	39	587.901,936 637.808,491	8.49	39	587.901,936 637.808,491	40	587.906,035 637.816,925	9.377
40	587.906,035 637.816,925	41	587.914,533 637.821,532	9.666	41	587.914,533 637.821,532	42	587.910,748 637.828,842	8.232	42	587.910,748 637.828,842	43	587.908,902 637.826,731	2.804
43	587.908,902 637.826,731	44	587.904,496 637.821,795	6.616	44	587.904,496 637.821,795	45	587.900,216 637.816,999	6.428	45	587.900,216 637.816,999	46	587.897,486 637.815,026	3.368
46	587.897,486 637.815,026	47	587.897,916 637.807,03	8.008	47	587.897,916 637.807,03	48	587.898,382 637.794,572	12.467	48	587.898,382 637.794,572	49	587.899,16 637.777,989	16.601
49	587.899,16 637.777,989	50	587.900,647 637.761,029	17.025	50	587.900,647 637.761,029	51	587.902,571 637.745,039	16.105	51	587.902,571 637.745,039	52	587.903,96 637.738,987	6.209
52	587.903,96 637.738,987	53	587.909,146 637.716,906	22.682	53	587.909,146 637.716,906	54	587.910,295 637.709,093	7.897	54	587.910,295 637.709,093	55	587.911,591 637.698,473	10.699
55	587.911,591 637.698,473	56	587.912,381 637.692,942	5.587	56	587.912,381 637.692,942	57	587.912,986 637.687,667	5.31	57	587.912,986 637.687,667	58	587.913,145 637.683,552	4.118
58	587.913,145 637.683,552	59	587.914,073 637.677,218	6.402	59	587.914,073 637.677,218	60	587.914,818 637.673,201	4.086	60	587.914,818 637.673,201	61	587.915,486 637.668,766	4.485
61	587.915,486 637.668,766	62	587.916,12 637.664,122	4.687	62	587.916,12 637.664,122	63	587.916,434 637.659,25	4.882	63	587.916,434 637.659,25	64	587.917,265 637.646,362	12.915
64	587.917,265 637.646,362	1	587.918,665 637.637,603	8.87										

** Lungimile segmentelor sunt determinate în planul de proiecție Stereo 70 și sunt rotunjite la 1 milimetru.

*** Distanța dintre puncte este formată din segmente cumulate ce sunt mai mici decât valoarea 1 milimetru.

**DATE DESPRE IMOBILUL NR. 1214**

Oficiul de Cadastru și Publicitate Imobiliară NEAMT
Biroul de Cadastru și Publicitate Imobiliară Targu-Neamt

A. Partea I. Descrierea imobilului

TEREN Intravilan

Adresa: Loc. Stâncă, Str Codrului, Jud. Neamt

Nr. Crt	Nr cadastral Nr. topografic	Suprafața* (mp)	Observații / Referințe
A1		741	Sector cadastral:28 Teren neimprejmuit;

B. Partea II. Proprietari și acte

Inscrieri privitoare la dreptul de proprietate și alte drepturi reale		Referințe
/		
Act Administrativ nr. 11480, din 01/09/2022 emis de PRIMARIA COMUNEI PIPIRIG;		
B1	Inscrierea posesiei, drept de PROPRIETATE, dobandit prin Lege, cota actuala 1/1, cota initiala 1/1 1) OPREA DOREL	A1

C. Partea III. SARCINI .

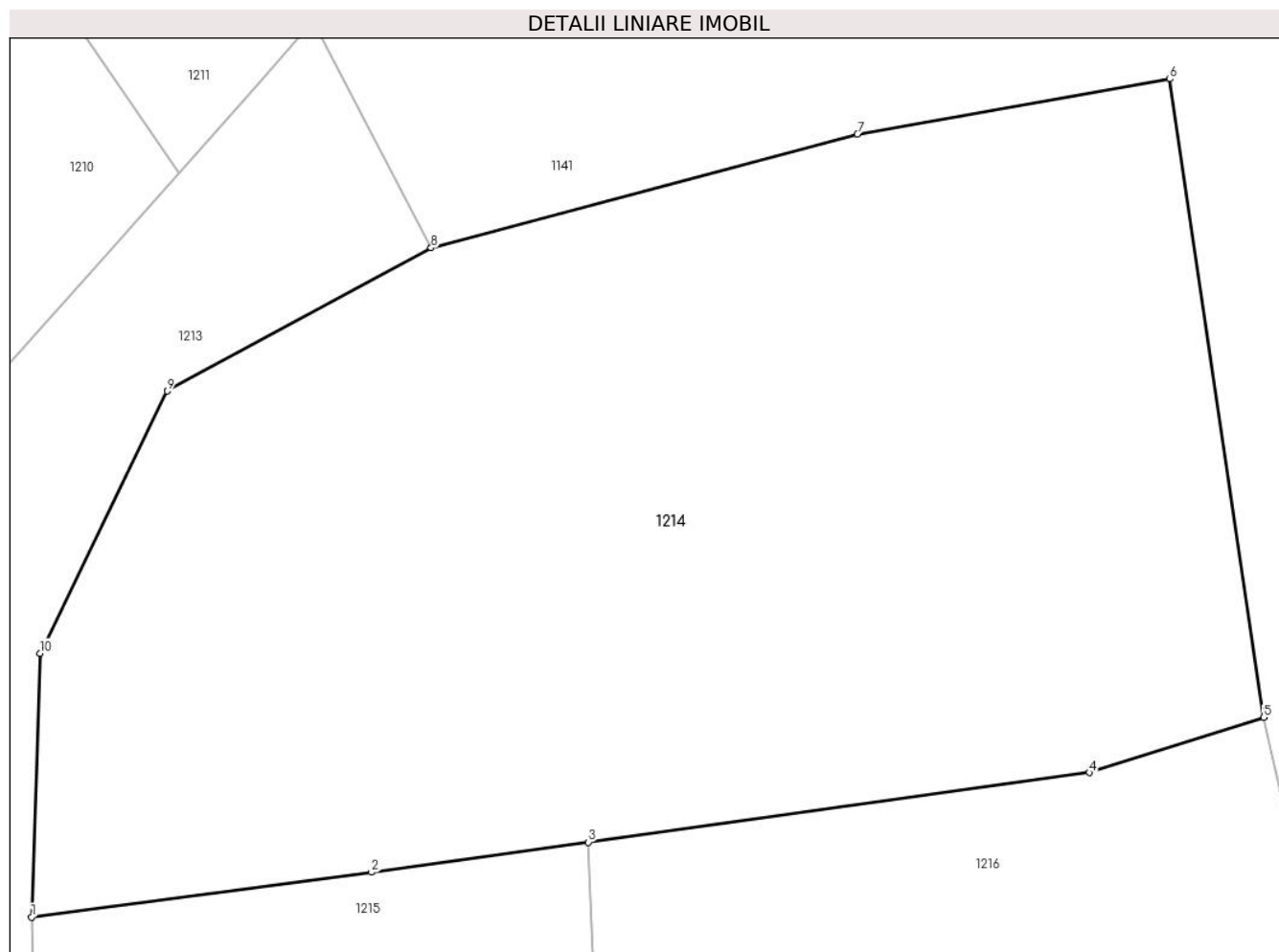
Inscrieri privind dezmembramintele dreptului de proprietate, drepturi reale de garanție și sarcini	Referințe
NU SUNT	

Anexa Nr. 1 La Partea I

Teren

Nr cadastral	Suprafața (mp)*	Observații / Referințe
	741	

* Suprafața este determinată în planul de proiecție Stereo 70.



Date referitoare la teren

Crt	Categorie folosință	Intravilan	Suprafața (mp)	Tarla	Parcelă	Nr. topo	Observații / Referințe
1	faneata	DA	741	-	-	-	

Lungime Segmente

1) Valorile lungimilor segmentelor sunt obținute din proiecție în plan.

Punct început	X / Y	Punct sfârșit	X / Y	Lungime segment (** (m)
1	587.901,67 637.800,005	2	587.912,617 637.801,443	11.041
2	587.912,617 637.801,443	3	587.919,596 637.802,411	7.046
3	587.919,596 637.802,411	4	587.935,726 637.804,648	16.284
4	587.935,726 637.804,648	5	587.941,343 637.806,43	5.893
5	587.941,343 637.806,43	6	587.938,316 637.826,968	20.76

Punct început	X / Y	Punct sfârșit	X / Y	Lungime segment (** (m)
6	587.938,316 637.826,968	7	587.928,256 637.825,189	10.216
7	587.928,256 637.825,189	8	587.914,533 637.821,532	14.202
8	587.914,533 637.821,532	9	587.906,035 637.816,925	9.666
9	587.906,035 637.816,925	10	587.901,936 637.808,491	9.377
10	587.901,936 637.808,491	1	587.901,67 637.800,005	8.49

** Lungimile segmentelor sunt determinate în planul de proiecție Stereo 70 și sunt rotunjite la 1 milimetru.

*** Distanța dintre puncte este formată din segmente cumulate ce sunt mai mici decât valoarea 1 milimetru.

**DATE DESPRE IMOBILUL NR. 1215**

Oficiul de Cadastru și Publicitate Imobiliară NEAMT
Biroul de Cadastru și Publicitate Imobiliară Targu-Neamt

A. Partea I. Descrierea imobilului

TEREN Intravilan

Adresa: Loc. Stâncă, Str Codrului, Jud. Neamt

Nr. Crt	Nr cadastral Nr. topografic	Suprafața* (mp)	Observații / Referințe
A1		180	Sector cadastral:28 Teren imprejmuit;

Construcții

Crt	Nr cadastral Nr. topografic	Adresa	Observații / Referințe
A1.1		Loc. Stâncă, Str Codrului, Jud. Neamt	Nr. niveluri:1; S. construita la sol:25 mp;

B. Partea II. Proprietari și acte

Inscrieri privitoare la dreptul de proprietate și alte drepturi reale		Referințe
/		
Act Administrativ nr. 11481, din 01/09/2022 emis de PRIMARIA COMUNEI PIPIRIG;		
B1	Inscrierea posesiei, drept de PROPRIETATE, dobandit prin Lege, cota actuala 1/1, cota initiala 1/1 1) TUJA VASILE 2) IACOB ANDREEA-NICOLETA	A1
Act Administrativ nr. 10826, din 17/08/2022 emis de PRIMARIA COMUNEI PIPIRIG;		
B2	Intabulare, drept de PROPRIETATE, dobandit prin Lege, cota actuala 1/1, cota initiala 1/1 1) TUJA VASILE 2) IACOB ANDREEA-NICOLETA	A1.1

C. Partea III. SARCINI .

Inscrieri privind dezmembramintele dreptului de proprietate, drepturi reale de garanție și sarcini	Referințe
NU SUNT	

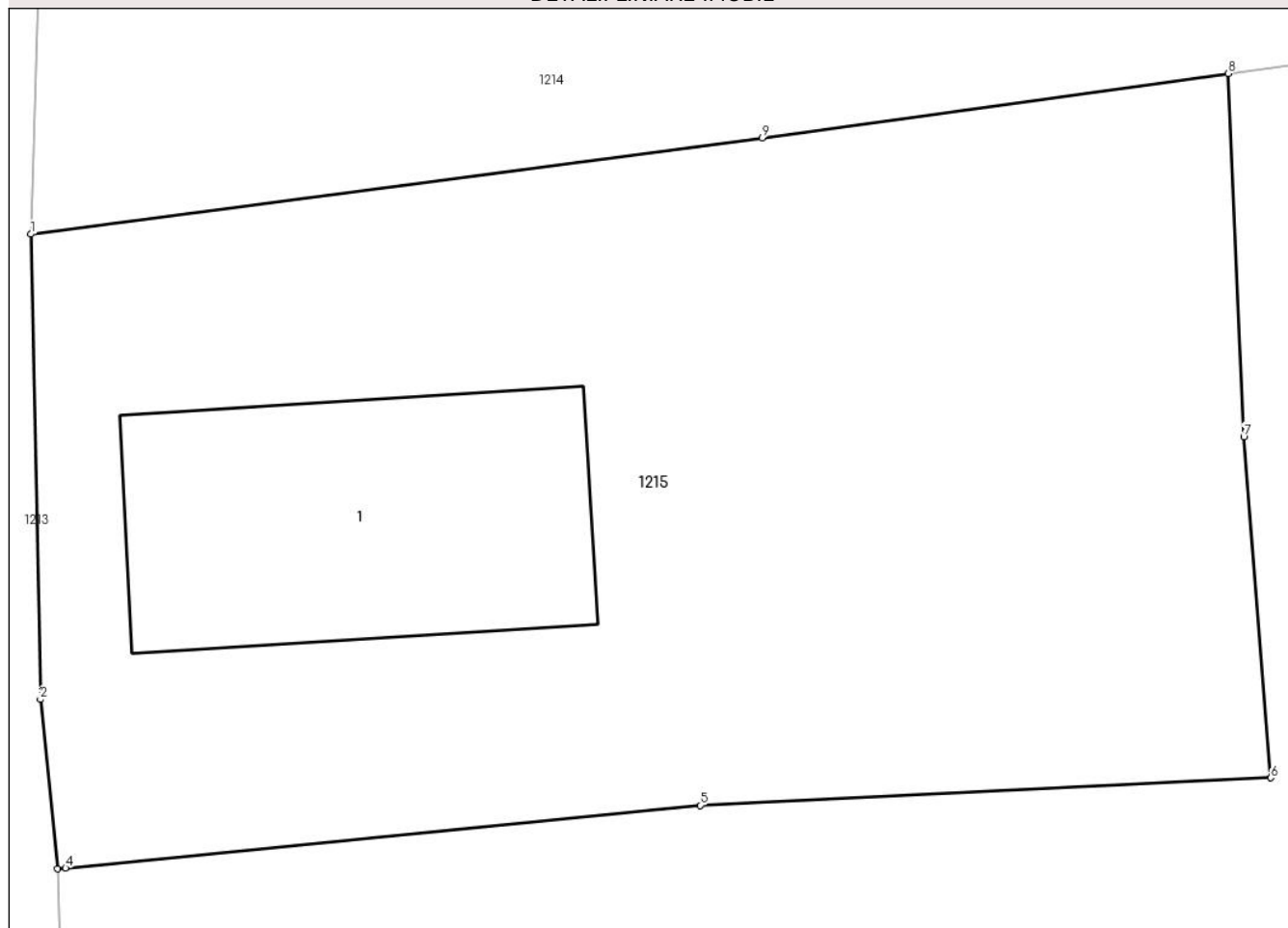
Anexa Nr. 1 La Partea I

Teren

Nr cadastral	Suprafața (mp)*	Observații / Referințe
	180	

* Suprafața este determinată în planul de proiecție Stereo 70.

DETALII LINIARE IMOBIL



Date referitoare la teren

Crt	Categorie folosință	Intra vilan	Suprafața (mp)	Tarla	Parcelă	Nr. topo	Observații / Referințe
1	curți constructii	DA	180	-	-	-	

Date referitoare la construcții

Crt	Număr	Destinație construcție	Supraf. (mp)	Situație juridică	Observații / Referințe
A1.1		construcții de locuințe	25	Cu acte	Nr. niveluri:1; S. construita la sol:25 mp;

Lungime Segmente

1) Valorile lungimilor segmentelor sunt obținute din proiecție în plan.

Punct început	X / Y	Punct sfârșit	X / Y	Lungime segment (** (m)
1	587.901,67 637.800,005	2	587.901,812 637.793,043	6.963
2	587.901,812 637.793,043	3	587.902,066 637.790,507	2.549
3	587.902,066 637.790,507	4	587.902,189 637.790,519	0.124
4	587.902,189 637.790,519	5	587.911,69 637.791,459	9.547

Punct început	X / Y	Punct sfârșit	X / Y	Lungime segment (** (m)
5	587.911,69 637.791,459	6	587.920,233 637.791,87	8.553
6	587.920,233 637.791,87	7	587.919,83 637.796,976	5.122
7	587.919,83 637.796,976	8	587.919,596 637.802,411	5.44
8	587.919,596 637.802,411	9	587.912,617 637.801,443	7.046
9	587.912,617 637.801,443	1	587.901,67 637.800,005	11.041

** Lungimile segmentelor sunt determinate în planul de proiecție Stereo 70 și sunt rotunjite la 1 milimetru.

*** Distanța dintre puncte este formată din segmente cumulate ce sunt mai mici decât valoarea 1 milimetru.

**DATE DESPRE IMOBILUL NR. 1216**

Oficiul de Cadastru și Publicitate Imobiliară NEAMT
Biroul de Cadastru și Publicitate Imobiliară Targu-Neamt

A. Partea I. Descrierea imobilului

TEREN Intravilan

Adresa: Loc. Stâncă, Str Codrului, Jud. Neamt

Nr. Crt	Nr cadastral Nr. topografic	Suprafața* (mp)	Observații / Referințe
A1		973	Sector cadastral:28 Teren neimprijmit;

Construcții

Crt	Nr cadastral Nr. topografic	Adresa	Observații / Referințe
A1.1		Loc. Stâncă, Str Codrului, Jud. Neamt	Nr. niveluri:1; S. construita la sol:57 mp;
A1.2		Loc. Stâncă, Str Codrului, Jud. Neamt	Nr. niveluri:1; S. construita la sol:37 mp;
A1.3		Loc. Stâncă, Str Codrului, Jud. Neamt	Nr. niveluri:1; S. construita la sol:13 mp;

B. Partea II. Proprietari și acte

Inscrieri privitoare la dreptul de proprietate și alte drepturi reale		Referințe
/		
Act Administrativ nr. 11448, din 01/09/2022 emis de PRIMARIA COMUNEI PIPIRIG;		
B1	Inscrierea posesiei, drept de PROPRIETATE, dobandit prin Lege, cota actuala 1/1, cota initiala 1/1 1) TUJA VASILE 2) TUJA MARIA	A1
Act Administrativ nr. 10826, din 17/08/2022 emis de PRIMARIA COMUNEI PIPIRIG;		
B2	Intabulare, drept de PROPRIETATE, dobandit prin Lege, cota actuala 1/1, cota initiala 1/1 1) TUJA VASILE 2) TUJA MARIA	A1.1, A1.2, A1.3

C. Partea III. SARCINI .

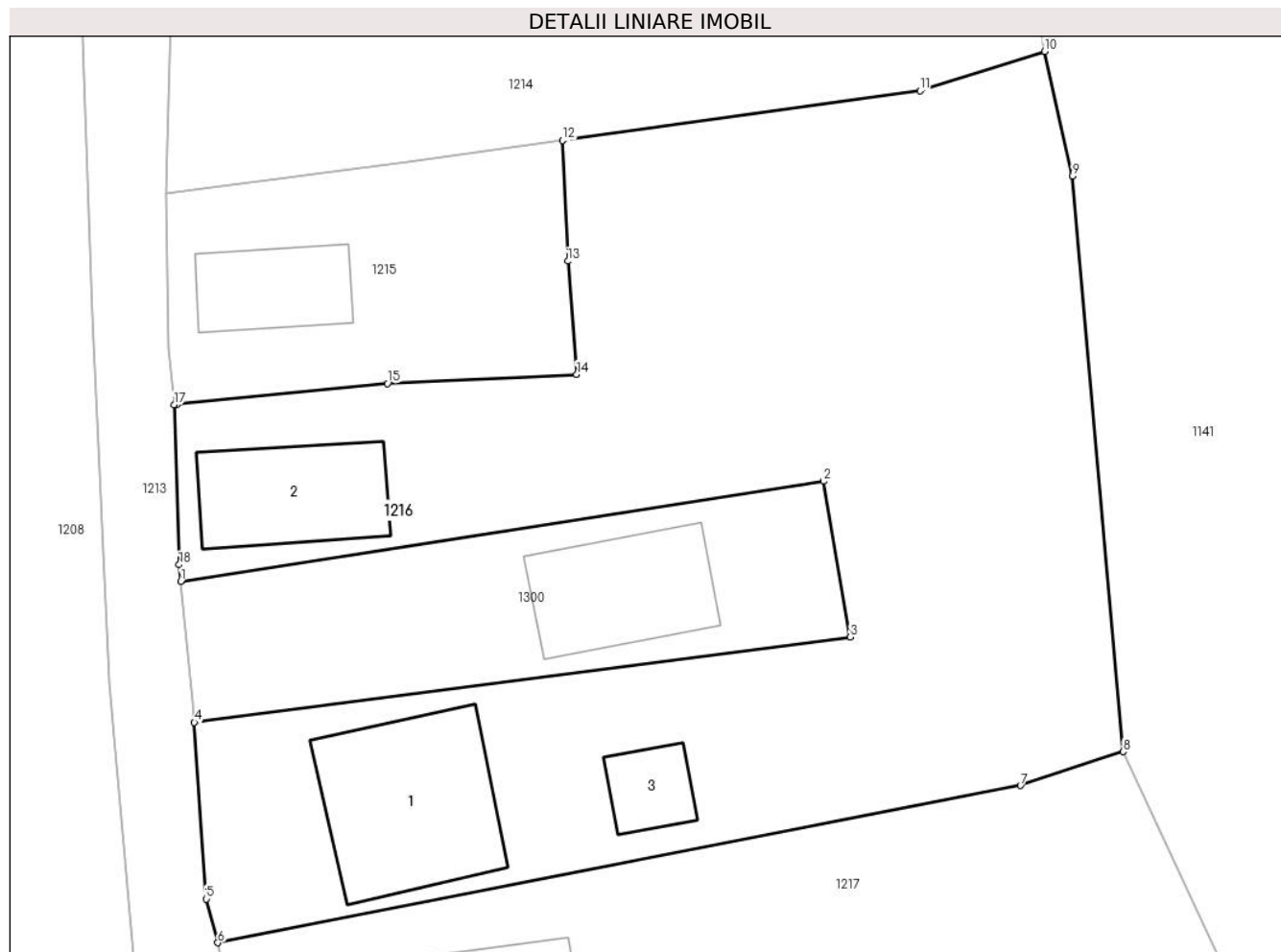
Inscrieri privind dezmembramentele dreptului de proprietate, drepturi reale de garanție și sarcini	Referințe
NU SUNT	

Anexa Nr. 1 La Partea I

Teren

Nr cadastral	Suprafața (mp)*	Observații / Referințe
	973	

* Suprafața este determinată în planul de proiecție Stereo 70.



Date referitoare la teren

Crt	Categorie folosință	Intra vilan	Suprafața (mp)	Tarla	Parcelă	Nr. topo	Observații / Referințe
1	curți constructii	DA	236	-	-	-	
2	curți constructii	DA	106	-	-	-	
3	faneata	DA	631	-	-	-	

Date referitoare la construcții

Crt	Număr	Destinație construcție	Supraf. (mp)	Situație juridică	Observații / Referințe
A1.1		construcții de locuințe	57	Cu acte	Nr. niveluri:1; S. construita la sol:57 mp;
A1.2		construcții de locuințe	37	Cu acte	Nr. niveluri:1; S. construita la sol:37 mp;
A1.3		construcții anexa	13	Cu acte	Nr. niveluri:1; S. construita la sol:13 mp;

Lungime Segmente

1) Valorile lungimilor segmentelor sunt obținute din proiecție în plan.

Punct început	X / Y	Punct sfârșit	X / Y	Lungime segment (** (m)

Punct început	X / Y	Punct sfârșit	X / Y	Lungime segment (** (m)
1	587.902,358 637.782,539	2	587.931,368 637.787,051	29.359
2	587.931,368 637.787,051	3	587.932,581 637.780,033	7.122
3	587.932,581 637.780,033	4	587.902,973 637.776,174	29.858
4	587.902,973 637.776,174	5	587.903,51 637.768,218	7.974
5	587.903,51 637.768,218	6	587.904,027 637.766,244	2.041
6	587.904,027 637.766,244	7	587.940,259 637.773,332	36.919
7	587.940,259 637.773,332	8	587.944,898 637.774,86	4.884
8	587.944,898 637.774,86	9	587.942,609 637.800,813	26.054
9	587.942,609 637.800,813	10	587.941,343 637.806,43	5.758
10	587.941,343 637.806,43	11	587.935,726 637.804,648	5.893
11	587.935,726 637.804,648	12	587.919,596 637.802,411	16.284
12	587.919,596 637.802,411	13	587.919,83 637.796,976	5.44
13	587.919,83 637.796,976	14	587.920,233 637.791,87	5.122
14	587.920,233 637.791,87	15	587.911,69 637.791,459	8.553
15	587.911,69 637.791,459	16	587.902,189 637.790,519	9.547
16	587.902,189 637.790,519	17	587.902,066 637.790,507	0.124
17	587.902,066 637.790,507	18	587.902,283 637.783,287	7.223
18	587.902,283 637.783,287	1	587.902,358 637.782,539	0.752

** Lungimile segmentelor sunt determinate în planul de proiecție Stereo 70 și sunt rotunjite la 1 milimetru.

*** Distanța dintre puncte este formată din segmente cumulate ce sunt mai mici decât valoarea 1 milimetru.

**DATE DESPRE IMOBILUL NR. 1217**

Oficiul de Cadastru și Publicitate Imobiliară NEAMT
Biroul de Cadastru și Publicitate Imobiliară Targu-Neamt

A. Partea I. Descrierea imobilului

TEREN Intravilan

Adresa: Loc. Stâncă, Str Codrului, Jud. Neamt

Nr. Crt	Nr cadastral Nr. topografic	Suprafața* (mp)	Observații / Referințe
A1		1.904	Sector cadastral:28 Teren neimprejmit;

Construcții

Crt	Nr cadastral Nr. topografic	Adresa	Observații / Referințe
A1.1		Loc. Stâncă, Str Codrului, Jud. Neamt	Nr. niveluri:1; S. construita la sol:83 mp;

B. Partea II. Proprietari și acte

Inscrieri privitoare la dreptul de proprietate și alte drepturi reale	Referințe
/	
Act Administrativ nr. 11482, din 01/09/2022 emis de PRIMARIA COMUNEI PIPIRIG;	
B1	Inscrierea posesiei, drept de PROPRIETATE, dobandit prin Lege, cota actuala 1/1, cota initiala 1/1 1) TUJA CIPRIAN
Act Administrativ nr. 10826, din 17/08/2022 emis de PRIMARIA COMUNEI PIPIRIG;	
B2	Intabulare, drept de PROPRIETATE, dobandit prin Lege, cota actuala 1/1, cota initiala 1/1 1) TUJA CIPRIAN

C. Partea III. SARCINI .

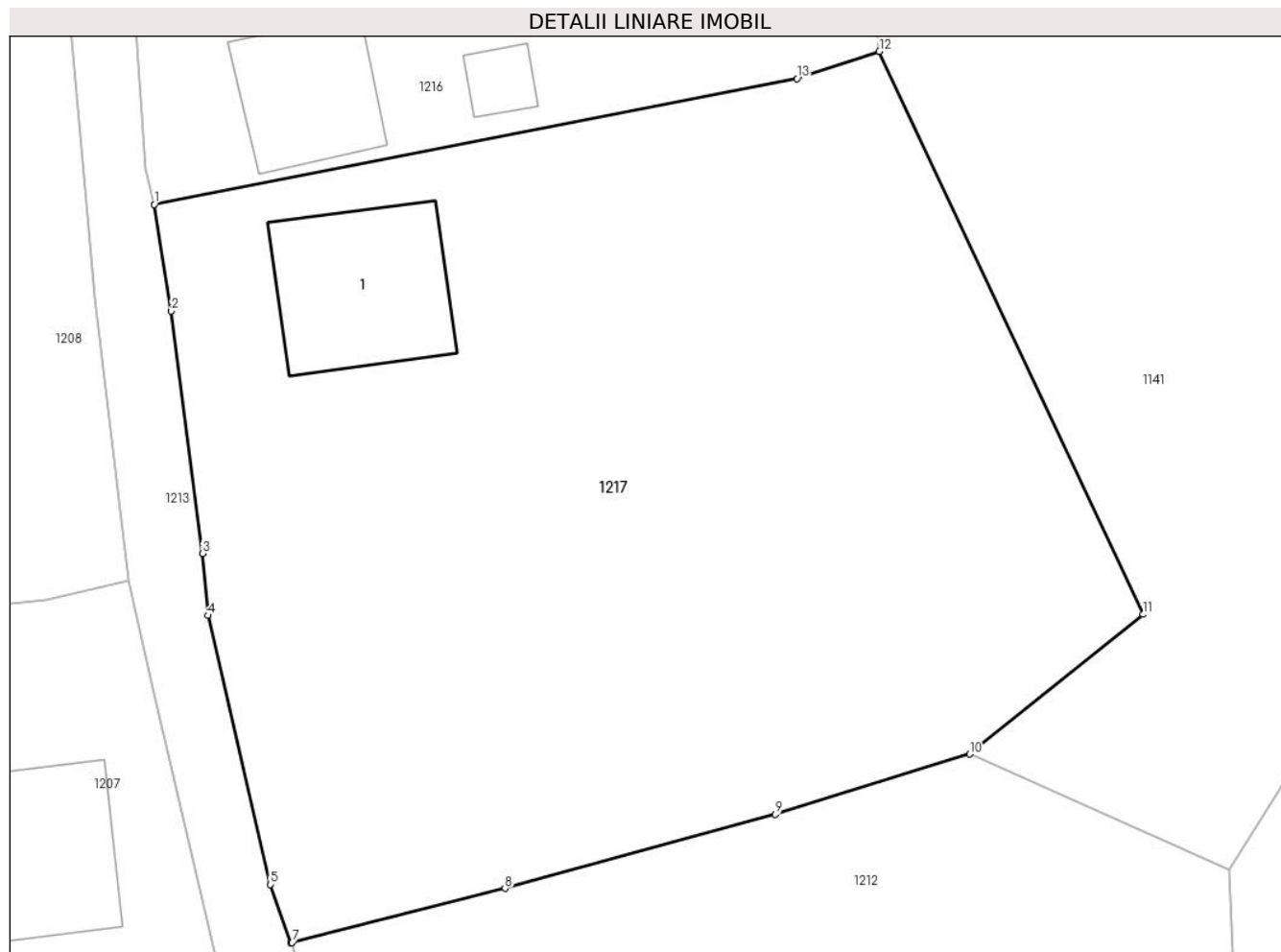
Inscrieri privind dezmembramintele dreptului de proprietate, drepturi reale de garanție și sarcini	Referințe
NU SUNT	

Anexa Nr. 1 La Partea I

Teren

Nr cadastral	Suprafața (mp)*	Observații / Referințe
	1.904	

* Suprafața este determinată în planul de proiecție Stereo 70.



Date referitoare la teren

Crt	Categorie folosință	Intravilan	Suprafața (mp)	Tarla	Parcelă	Nr. topo	Observații / Referințe
1	curți constructii	DA	231	-	-	-	
2	faneata	DA	1.673	-	-	-	

Date referitoare la construcții

Crt	Număr	Destinație construcție	Supraf. (mp)	Situație juridică	Observații / Referințe
A1.1		construcții de locuințe	83	Cu acte	Nr. niveluri:1; S. construita la sol:83 mp;

Lungime Segmente

1) Valorile lungimilor segmentelor sunt obținute din proiecție în plan.

Punct început	X / Y	Punct sfârșit	X / Y	Lungime segment (** (m)
1	587.904,027 637.766,244	2	587.904,991 637.760,239	6.082
2	587.904,991 637.760,239	3	587.906,74 637.746,584	13.767
3	587.906,74 637.746,584	4	587.907,049 637.743,099	3.499

Punct început	X / Y	Punct sfârșit	X / Y	Lungime segment (** (m)
4	587.907,049 637.743,099	5	587.910,571 637.727,951	15.552
5	587.910,571 637.727,951	6	587.911,711 637.724,671	3.472
6	587.911,711 637.724,671	7	587.911,799 637.724,693	0.091
7	587.911,799 637.724,693	8	587.923,792 637.727,728	12.371
8	587.923,792 637.727,728	9	587.939,024 637.731,91	15.796
9	587.939,024 637.731,91	10	587.949,985 637.735,289	11.47
10	587.949,985 637.735,289	11	587.959,762 637.743,16	12.552
11	587.959,762 637.743,16	12	587.944,898 637.774,86	35.012
12	587.944,898 637.774,86	13	587.940,259 637.773,332	4.884
13	587.940,259 637.773,332	1	587.904,027 637.766,244	36.919

** Lungimile segmentelor sunt determinate în planul de proiecție Stereo 70 și sunt rotunjite la 1 milimetru.

*** Distanța dintre puncte este formată din segmente cumulate ce sunt mai mici decât valoarea 1 milimetru.

**DATE DESPRE IMOBILUL NR. 1218**

Oficiul de Cadastru și Publicitate Imobiliară NEAMT
Biroul de Cadastru și Publicitate Imobiliară Targu-Neamt

A. Partea I. Descrierea imobilului

TEREN Intravilan

Adresa: Loc. Stâncă, Str Zorilor, Jud. Neamt

Nr. Crt	Nr cadastral Nr. topografic	Suprafața* (mp)	Observații / Referințe
A1		1.181	Sector cadastral:28 Teren imprejmuit;

Construcții

Crt	Nr cadastral Nr. topografic	Adresa	Observații / Referințe
A1.1		Loc. Stâncă, Str Zorilor, Jud. Neamt	Nr. niveluri:1; S. construita la sol:73 mp;

B. Partea II. Proprietari și acte

Inscrieri privitoare la dreptul de proprietate și alte drepturi reale		Referințe
/		
Act Administrativ nr. 11483, din 01/09/2022 emis de PRIMARIA COMUNEI PIPIRIG;		
B1	Inscrierea posesiei, drept de PROPRIETATE, dobandit prin Lege, cota actuala 1/1, cota initiala 1/1 1) TUJA GHEORGHE 2) TUJA ELENA	A1
Act Administrativ nr. 10826, din 17/08/2022 emis de PRIMARIA COMUNEI PIPIRIG;		
B2	Intabulare, drept de PROPRIETATE, dobandit prin Lege, cota actuala 1/1, cota initiala 1/1 1) TUJA GHEORGHE 2) TUJA ELENA	A1.1

C. Partea III. SARCINI .

Inscrieri privind dezmembramintele dreptului de proprietate, drepturi reale de garanție și sarcini	Referințe
NU SUNT	

Anexa Nr. 1 La Partea I

Teren

Nr cadastral	Suprafața (mp)*	Observații / Referințe
	1.181	

* Suprafața este determinată în planul de proiecție Stereo 70.



Date referitoare la teren

Crt	Categorie folosință	Intravilan	Suprafața (mp)	Tarla	Parcelă	Nr. topo	Observații / Referințe
1	curți construcții	DA	306	-	-	-	
2	arabil	DA	875	-	-	-	

Date referitoare la construcții

Crt	Număr	Destinație construcție	Supraf. (mp)	Situație juridică	Observații / Referințe
A1.1		construcții de locuințe	73	Cu acte	Nr. niveluri:1; S. construita la sol:73 mp;

Lungime Segmente

1) Valorile lungimilor segmentelor sunt obținute din proiecție în plan.

Punct început	X / Y	Punct sfârșit	X / Y	Lungime segment (** (m))
1	587.950,619 637.566,083	2	587.948,836 637.584,44	18.443
3	587.960,412 637.585,947	4	587.959,842 637.591,344	5.427
5	587.967,859 637.592,059	6	587.967,756 637.593,213	1.159

Punct început	X / Y	Punct sfârșit	X / Y	Lungime segment (** (m))
2	587.948,836 637.584,44	3	587.960,412 637.585,947	11.674
4	587.959,842 637.591,344	5	587.967,859 637.592,059	8.049
6	587.967,756 637.593,213	7	587.966,173 637.605,017	11.91

Punct început	X / Y	Punct sfârșit	X / Y	Lungime segment (** (m)
7	587.966,173 637.605,017	8	587.965,117 637.611,808	6.873
9	587.963,593 637.612,126	10	587.956,653 637.611,171	7.005
11	587.944,588 637.609,286	12	587.937,526 637.608,069	7.166
13	587.933,033 637.605,988	14	587.929,045 637.602,075	5.587
15	587.929,728 637.599,791	16	587.930,387 637.592,496	7.325
17	587.931,325 637.583,335	18	587.933,814 637.567,949	15.586
19	587.936,336 637.565,241	20	587.938,652 637.564,357	2.479
21	587.947,079 637.565,658	1	587.950,619 637.566,083	3.565

Punct început	X / Y	Punct sfârșit	X / Y	Lungime segment (** (m)
8	587.965,117 637.611,808	9	587.963,593 637.612,126	1.557
10	587.956,653 637.611,171	11	587.944,588 637.609,286	12.211
12	587.937,526 637.608,069	13	587.933,033 637.605,988	4.952
14	587.929,045 637.602,075	15	587.929,728 637.599,791	2.384
16	587.930,387 637.592,496	17	587.931,325 637.583,335	9.209
18	587.933,814 637.567,949	19	587.936,336 637.565,241	3.701
20	587.938,652 637.564,357	21	587.947,079 637.565,658	8.527

** Lungimile segmentelor sunt determinate în planul de proiecție Stereo 70 și sunt rotunjite la 1 milimetru.

*** Distanța dintre puncte este formată din segmente cumulate ce sunt mai mici decât valoarea 1 milimetru.

**DATE DESPRE IMOBILUL NR. 1219**

Oficiul de Cadastru și Publicitate Imobiliară NEAMT
Biroul de Cadastru și Publicitate Imobiliară Targu-Neamt

A. Partea I. Descrierea imobilului

TEREN Intravilan

Adresa: Loc. Stâncă, Jud. Neamt

Nr. Crt	Nr cadastral Nr. topografic	Suprafața* (mp)	Observații / Referințe
A1	50146	400	Sector cadastral:28 Teren imprejmuit; Imobil repositionat in urma lucrarilor de inregistrare sistematica.

Construcții

Crt	Nr cadastral Nr. topografic	Adresa	Observații / Referințe
A1.1		Loc. Stâncă, Jud. Neamt	Nr. niveluri:1; S. construita la sol:97 mp;

B. Partea II. Proprietari și acte

Inscrieri privitoare la dreptul de proprietate și alte drepturi reale		Referințe
774 / 18/02/2010		
Act Notarial nr. 58, din 18/02/2010 emis de BNP CREANGA OANA MIHAELA;		
B1	Intabulare, drept de PROPRIETATE, dobandit prin Conventie, cota actuala 1/1, cota initiala 1/1 1) URSU ION 2) URSU DANIELA, - soti	A1
/		
Act Administrativ nr. 10826, din 17/08/2022 emis de PRIMARIA COMUNEI PIPIRIG;		
B2	Intabulare, drept de PROPRIETATE, dobandit prin Lege, cota actuala 1/1, cota initiala 1/1 1) URSU ION 2) URSU DANIELA, - soti	A1.1

C. Partea III. SARCINI .

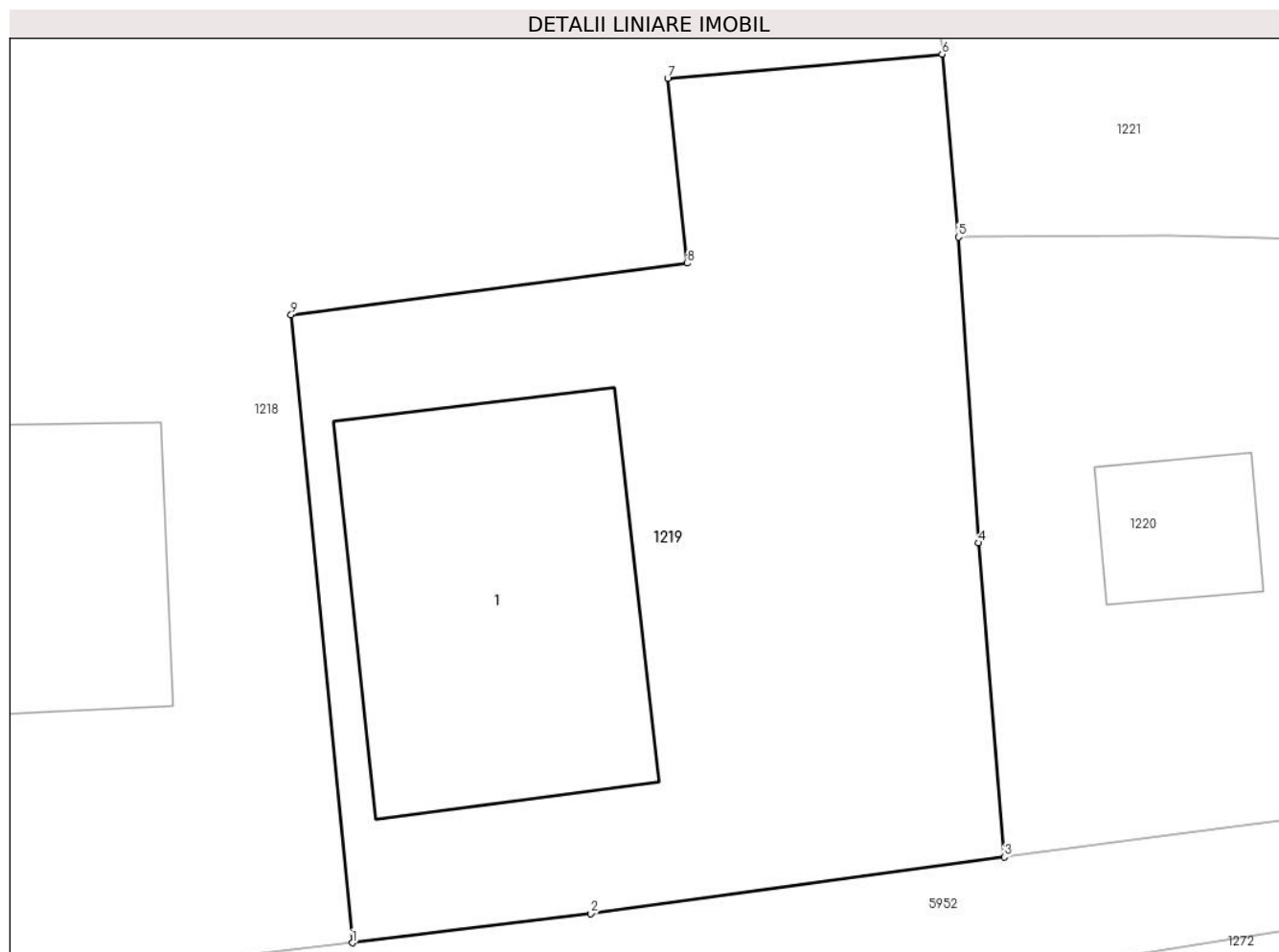
Inscrieri privind dezmembramintele dreptului de proprietate, drepturi reale de garanție și sarcini	Referințe
NU SUNT	

Anexa Nr. 1 La Partea I

Teren

Nr cadastral	Suprafața (mp)*	Observații / Referințe
50146	400	Imobil repositionat in urma lucrarilor de inregistrare sistematica.

* Suprafața este determinată în planul de proiecție Stereo 70.



Date referitoare la teren

Crt	Categorie folosință	Intra vilan	Suprafața (mp)	Tarla	Parcelă	Nr. topo	Observații / Referințe
1	curți constructii	DA	400	-	-	-	

Date referitoare la construcții

Crt	Număr	Destinație construcție	Supraf. (mp)	Situație juridică	Observații / Referințe
A1.1		construcții de locuințe	97	Cu acte	Nr. niveluri:1; S. construita la sol:97 mp;

Lungime Segmente

1) Valorile lungimilor segmentelor sunt obținute din proiecție în plan.

Punct început	X / Y	Punct sfârșit	X / Y	Lungime segment (** (m)
1	587.950,619 637.566,083	2	587.957,595 637.566,932	7.027
2	587.957,595 637.566,932	3	587.969,673 637.568,59	12.191
3	587.969,673 637.568,59	4	587.968,927 637.577,775	9.215

Punct început	X / Y	Punct sfârșit	X / Y	Lungime segment (** (m)
4	587.968,927 637.577,775	5	587.968,336 637.586,713	8.958
5	587.968,336 637.586,713	6	587.967,859 637.592,059	5.367
6	587.967,859 637.592,059	7	587.959,842 637.591,344	8.049
7	587.959,842 637.591,344	8	587.960,412 637.585,947	5.427
8	587.960,412 637.585,947	9	587.948,836 637.584,44	11.674
9	587.948,836 637.584,44	1	587.950,619 637.566,083	18.443

** Lungimile segmentelor sunt determinate în planul de proiecție Stereo 70 și sunt rotunjite la 1 milimetru.

*** Distanța dintre puncte este formată din segmente cumulate ce sunt mai mici decât valoarea 1 milimetru.

**DATE DESPRE IMOBILUL NR. 1220**

Oficiul de Cadastru și Publicitate Imobiliară NEAMT
Biroul de Cadastru și Publicitate Imobiliară Targu-Neamt

A. Partea I. Descrierea imobilului

TEREN Intravilan

Adresa: Loc. Stâncă, Str Zorilor, Jud. Neamt

Nr. Crt	Nr cadastral Nr. topografic	Suprafața* (mp)	Observații / Referințe
A1		178	Sector cadastral:28 Teren imprejmuit;

Construcții

Crt	Nr cadastral Nr. topografic	Adresa	Observații / Referințe
A1.1		Loc. Stâncă, Str Zorilor, Jud. Neamt	Nr. niveluri:1; S. construita la sol:19 mp;

B. Partea II. Proprietari și acte

Inscrieri privitoare la dreptul de proprietate și alte drepturi reale	Referințe
/	
Act Administrativ nr. 11488, din 01/09/2022 emis de PRIMARIA COMUNEI PIPIRIG;	
B1	Inscrierea posesiei, drept de PROPRIETATE, dobandit prin Lege, cota actuala 1/1, cota initiala 1/1 1) BĂRGĂU VASILE
Act Administrativ nr. 10826, din 17/08/2022 emis de PRIMARIA COMUNEI PIPIRIG;	
B2	Intabulare, drept de PROPRIETATE, dobandit prin Lege, cota actuala 1/1, cota initiala 1/1 1) BĂRGĂU VASILE

C. Partea III. SARCINI .

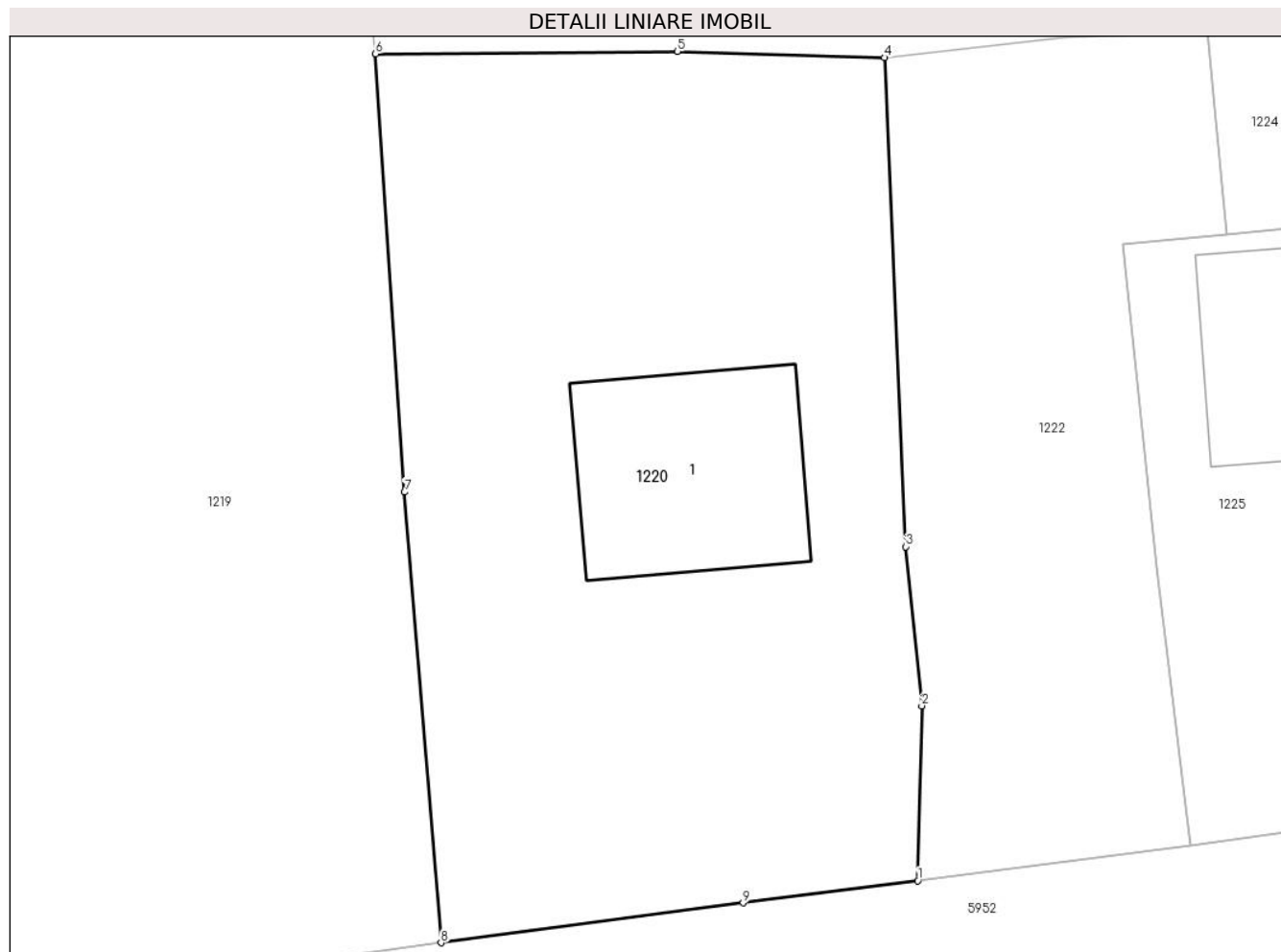
Inscrieri privind dezmembramintele dreptului de proprietate, drepturi reale de garanție și sarcini	Referințe
NU SUNT	

Anexa Nr. 1 La Partea I

Teren

Nr cadastral	Suprafața (mp)*	Observații / Referințe
	178	

* Suprafața este determinată în planul de proiecție Stereo 70.



Date referitoare la teren

Crt	Categorie folosință	Intra vilan	Suprafața (mp)	Tarla	Parcelă	Nr. topo	Observații / Referințe
1	curți constructii	DA	178	-	-	-	

Date referitoare la construcții

Crt	Număr	Destinație construcție	Supraf. (mp)	Situație juridică	Observații / Referințe
A1.1		construcții de locuințe	19	Cu acte	Nr. niveluri:1; S. construita la sol:19 mp;

Lungime Segmente

1) Valorile lungimilor segmentelor sunt obținute din proiecție în plan.

Punct început	X / Y	Punct sfârșit	X / Y	Lungime segment (** (m)
1	587.979,404 637.569,855	2	587.979,483 637.573,419	3.565
2	587.979,483 637.573,419	3	587.979,158 637.576,663	3.26
3	587.979,158 637.576,663	4	587.978,721 637.586,635	9.982
4	587.978,721 637.586,635	5	587.974,499 637.586,761	4.224

Punct început	X / Y	Punct sfârșit	X / Y	Lungime segment (** (m)
5	587.974,499 637.586,761	6	587.968,336 637.586,713	6.163
6	587.968,336 637.586,713	7	587.968,927 637.577,775	8.958
7	587.968,927 637.577,775	8	587.969,673 637.568,59	9.215
8	587.969,673 637.568,59	9	587.975,84 637.569,401	6.22
9	587.975,84 637.569,401	1	587.979,404 637.569,855	3.593

** Lungimile segmentelor sunt determinate în planul de proiecție Stereo 70 și sunt rotunjite la 1 milimetru.

*** Distanța dintre puncte este formată din segmente cumulate ce sunt mai mici decât valoarea 1 milimetru.

**DATE DESPRE IMOBILUL NR. 1221**

Oficiul de Cadastru și Publicitate Imobiliară NEAMT
Biroul de Cadastru și Publicitate Imobiliară Targu-Neamt

A. Partea I. Descrierea imobilului

TEREN Intravilan

Adresa: Loc. Stâncă, Str Romanului, Jud. Neamt

Nr. Crt	Nr cadastral Nr. topografic	Suprafața* (mp)	Observații / Referințe
A1		397	Sector cadastral:28 Teren imprejmuit;

Construcții

Crt	Nr cadastral Nr. topografic	Adresa	Observații / Referințe
A1.1		Loc. Stâncă, Str Romanului, Jud. Neamt	Nr. niveluri:1; S. construita la sol:76 mp;

B. Partea II. Proprietari și acte

Inscrieri privitoare la dreptul de proprietate și alte drepturi reale		Referințe
/		
Act Administrativ nr. 11484, din 01/09/2022 emis de PRIMARIA COMUNEI PIPIRIG;		
B1	Inscrierea posesiei, drept de PROPRIETATE, dobandit prin Lege, cota actuala 1/1, cota initiala 1/1 1) BĂRGĂU VASILICA-RAMONA	A1
Act Administrativ nr. 10826, din 17/08/2022 emis de PRIMARIA COMUNEI PIPIRIG;		
B2	Intabulare, drept de PROPRIETATE, dobandit prin Lege, cota actuala 1/1, cota initiala 1/1 1) BĂRGĂU VASILICA-RAMONA	A1.1

C. Partea III. SARCINI .

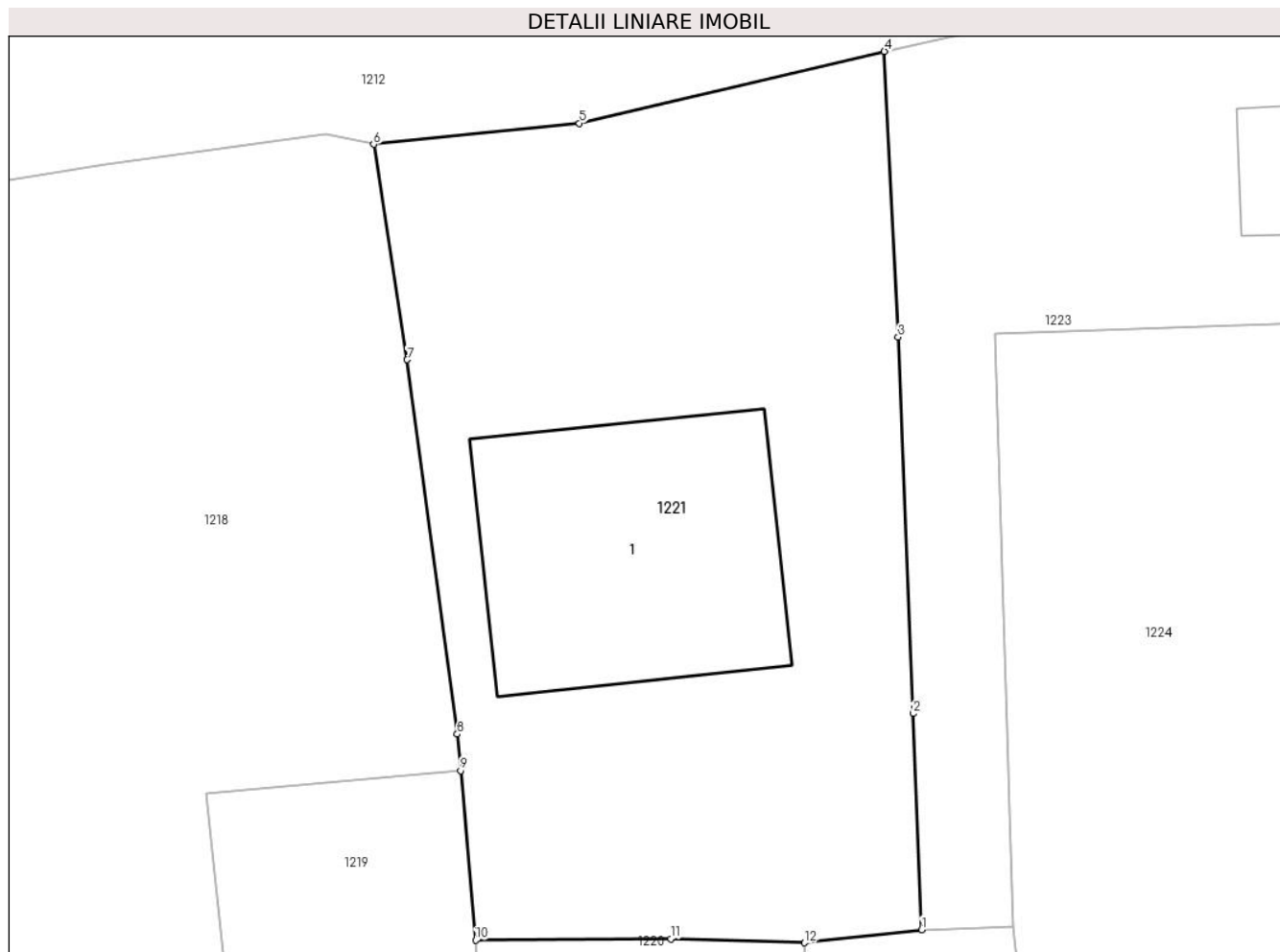
Inscrieri privind dezmembramintele dreptului de proprietate, drepturi reale de garanție și sarcini	Referințe
NU SUNT	

Anexa Nr. 1 La Partea I

Teren

Nr cadastral	Suprafața (mp)*	Observații / Referințe
	397	

* Suprafața este determinată în planul de proiecție Stereo 70.



Date referitoare la teren

Crt	Categorie folosință	Intravilan	Suprafața (mp)	Tarla	Parcelă	Nr. topo	Observații / Referințe
1	curți constructii	DA	397	-	-	-	

Date referitoare la construcții

Crt	Număr	Destinație construcție	Supraf. (mp)	Situație juridică	Observații / Referințe
A1.1		construcții de locuințe	76	Cu acte	Nr. niveluri:1; S. construita la sol:76 mp;

Lungime Segmente

1) Valorile lungimilor segmentelor sunt obținute din proiecție în plan.

Punct început	X / Y	Punct sfârșit	X / Y	Lungime segment (** (m)
1	587.982,421 637.587,046	2	587.982,152 637.593,862	6.821
2	587.982,152 637.593,862	3	587.981,675 637.605,733	11.881
3	587.981,675 637.605,733	4	587.981,24 637.614,739	9.016
4	587.981,24 637.614,739	5	587.971,612 637.612,474	9.891

Punct început	X / Y	Punct sfârșit	X / Y	Lungime segment (** (m)
5	587.971,612 637.612,474	6	587.965,117 637.611,808	6.529
6	587.965,117 637.611,808	7	587.966,173 637.605,017	6.873
7	587.966,173 637.605,017	8	587.967,756 637.593,213	11.91
8	587.967,756 637.593,213	9	587.967,859 637.592,059	1.159
9	587.967,859 637.592,059	10	587.968,336 637.586,713	5.367
10	587.968,336 637.586,713	11	587.974,499 637.586,761	6.163
11	587.974,499 637.586,761	12	587.978,721 637.586,635	4.224
12	587.978,721 637.586,635	1	587.982,421 637.587,046	3.723

** Lungimile segmentelor sunt determinate în planul de proiecție Stereo 70 și sunt rotunjite la 1 milimetru.

*** Distanța dintre puncte este formată din segmente cumulate ce sunt mai mici decât valoarea 1 milimetru.

**DATE DESPRE IMOBILUL NR. 1222**

Oficiul de Cadastru și Publicitate Imobiliară NEAMT
Biroul de Cadastru și Publicitate Imobiliară Targu-Neamt

A. Partea I. Descrierea imobilului

TEREN Intravilan

Adresa: Loc. Stâncă, Str Poiana Focsei, Jud. Neamt

Nr. Crt	Nr cadastral Nr. topografic	Suprafața* (mp)	Observații / Referințe
A1		91	Sector cadastral:28 Teren neimprejmuit;

B. Partea II. Proprietari și acte

Inscrieri privitoare la dreptul de proprietate și alte drepturi reale		Referințe
/		
Act Administrativ nr. 11467, din 01/09/2022 emis de PRIMARIA COMUNEI PIPIRIG;		
B1	Inscrierea posesiei, drept de PROPRIETATE, dobandit prin Lege, cota actuala 1/1, cota initiala 1/1 1) BÂRGĂU VASILICA-RAMONA 2) TUJA MARIA	A1

C. Partea III. SARCINI .

Inscrieri privind dezmembramintele dreptului de proprietate, drepturi reale de garanție și sarcini	Referințe
NU SUNT	

Anexa Nr. 1 La Partea I

Teren

Nr cadastral	Suprafața (mp)*	Observații / Referințe
	91	

* Suprafața este determinată în planul de proiecție Stereo 70.



Date referitoare la teren

Crt	Categorie folosință	Intravilan	Suprafața (mp)	Tarla	Parcelă	Nr. topo	Observații / Referințe
1	faneata	DA	91	-	-	-	

Lungime Segmente

1) Valorile lungimilor segmentelor sunt obținute din proiecție în plan.

Punct început	X / Y	Punct sfârșit	X / Y	Lungime segment (** (m)
1	587.979,404 637.569,855	2	587.984,969 637.570,579	5.612
2	587.984,969 637.570,579	3	587.984,266 637.576,239	5.703
3	587.984,266 637.576,239	4	587.983,587 637.582,826	6.622
4	587.983,587 637.582,826	5	587.985,715 637.583,034	2.138
5	587.985,715 637.583,034	6	587.985,323 637.587,16	4.145

Punct început	X / Y	Punct sfârșit	X / Y	Lungime segment (** (m)
6	587.985,323 637.587,16	7	587.982,421 637.587,046	2.904
7	587.982,421 637.587,046	8	587.978,721 637.586,635	3.723
8	587.978,721 637.586,635	9	587.979,158 637.576,663	9.982
9	587.979,158 637.576,663	10	587.979,483 637.573,419	3.26
10	587.979,483 637.573,419	1	587.979,404 637.569,855	3.565

** Lungimile segmentelor sunt determinate în planul de proiecție Stereo 70 și sunt rotunjite la 1 milimetru.

*** Distanța dintre puncte este formată din segmente cumulate ce sunt mai mici decât valoarea 1 milimetru.

**DATE DESPRE IMOBILUL NR. 1223**

Oficiul de Cadastru și Publicitate Imobiliară NEAMT
Biroul de Cadastru și Publicitate Imobiliară Targu-Neamt

A. Partea I. Descrierea imobilului

TEREN Necunoscut

Adresa: Loc. Stâncă, Jud. Neamt, Intravilan - Loc. Stâncă si Extravilan UAT. Pipirig, Jud. Neamt

Nr. Crt	Nr cadastral Nr. topografic	Suprafața* (mp)	Observații / Referințe
A1		407	Sector cadastral:28 Teren neimpregmuit;

Construcții

Crt	Nr cadastral Nr. topografic	Adresa	Observații / Referințe
A1.1		Loc. Stâncă, Jud. Neamt	Nr. niveluri:1; S. construita la sol:28 mp;

B. Partea II. Proprietari și acte

Inscrieri privitoare la dreptul de proprietate și alte drepturi reale		Referințe
/		
Act Administrativ nr. 11485, din 01/09/2022 emis de PRIMARIA COMUNEI PIPIRIG;		
B1	Inscrierea posesiei, drept de PROPRIETATE, dobandit prin Lege, cota actuala 1/1, cota initiala 1/1 1) TUJA MARIA	A1
Act Administrativ nr. 10826, din 17/08/2022 emis de PRIMARIA COMUNEI PIPIRIG;		
B2	Intabulare, drept de PROPRIETATE, dobandit prin Lege, cota actuala 1/1, cota initiala 1/1 1) TUJA MARIA	A1.1

C. Partea III. SARCINI .

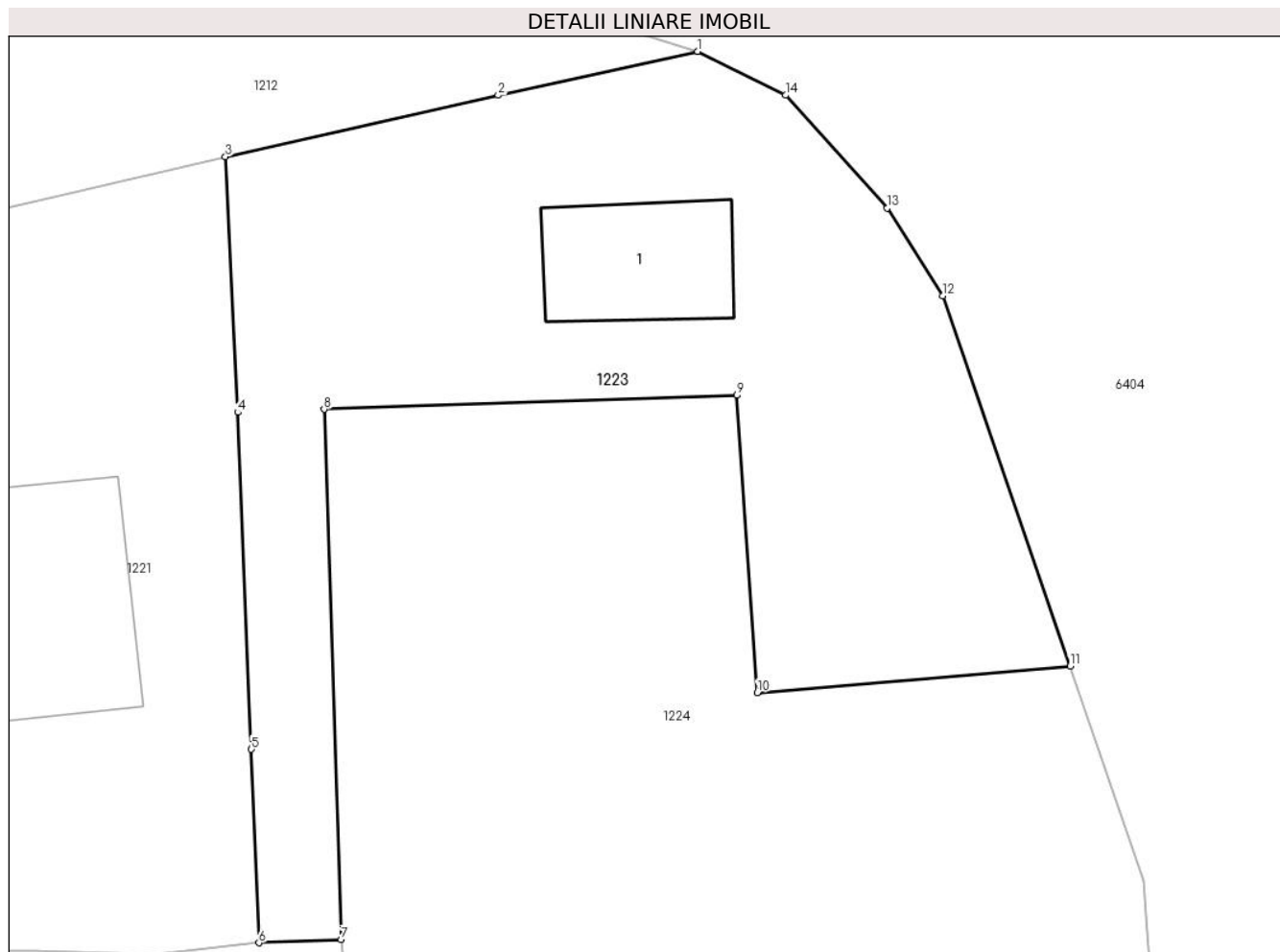
Inscrieri privind dezmembramintele dreptului de proprietate, drepturi reale de garanție și sarcini	Referințe
NU SUNT	

Anexa Nr. 1 La Partea I

Teren

Nr cadastral	Suprafața (mp)*	Observații / Referințe
	407	

* Suprafața este determinată în planul de proiecție Stereo 70.



Date referitoare la teren

Crt	Categorie folosință	Intravilan	Suprafața (mp)	Tarla	Parcelă	Nr. topo	Observații / Referințe
1	curti constructii	DA	312	-	-	-	
2	faneata	NU	94	-	-	-	

Date referitoare la construcții

Crt	Număr	Destinație construcție	Supraf. (mp)	Situație juridică	Observații / Referințe
A1.1		construcții de locuințe	28	Cu acte	Nr. niveluri:1; S. construita la sol:28 mp;

Lungime Segmente

1) Valorile lungimilor segmentelor sunt obținute din proiecție în plan.

Punct început	X / Y	Punct sfârșit	X / Y	Lungime segment (** (m)
1	587.997,899 637.618,45	2	587.990,862 637.616,904	7.205
2	587.990,862 637.616,904	3	587.981,24 637.614,739	9.863
3	587.981,24 637.614,739	4	587.981,675 637.605,733	9.016

Punct început	X / Y	Punct sfârșit	X / Y	Lungime segment (** (m)
4	587.981,675 637.605,733	5	587.982,152 637.593,862	11.881
5	587.982,152 637.593,862	6	587.982,421 637.587,046	6.821
6	587.982,421 637.587,046	7	587.985,323 637.587,16	2.904
7	587.985,323 637.587,16	8	587.984,722 637.605,842	18.692
8	587.984,722 637.605,842	9	587.999,275 637.606,335	14.561
9	587.999,275 637.606,335	10	587.999,999 637.595,861	10.499
10	587.999,999 637.595,861	11	588.011,029 637.596,787	11.069
11	588.011,029 637.596,787	12	588.006,546 637.609,843	13.804
12	588.006,546 637.609,843	13	588.004,581 637.612,933	3.662
13	588.004,581 637.612,933	14	588.000,995 637.616,906	5.352
14	588.000,995 637.616,906	1	587.997,899 637.618,45	3.46

** Lungimile segmentelor sunt determinate în planul de proiecție Stereo 70 și sunt rotunjite la 1 milimetru.

*** Distanța dintre puncte este formată din segmente cumulate ce sunt mai mici decât valoarea 1 milimetru.

**DATE DESPRE IMOBILUL NR. 1224**

Oficiul de Cadastru și Publicitate Imobiliară NEAMT
Biroul de Cadastru și Publicitate Imobiliară Targu-Neamt

A. Partea I. Descrierea imobilului

TEREN Intravilan

Adresa: Loc. Stâncă, Str Zorilor, Jud. Neamt

Nr. Crt	Nr cadastral Nr. topografic	Suprafața* (mp)	Observații / Referințe
A1		475	Sector cadastral:28 Teren neimprejmuit;

B. Partea II. Proprietari și acte

Inscrieri privitoare la dreptul de proprietate și alte drepturi reale		Referințe
/		
Act Normativ nr. 11486, din 01/09/2022 emis de PRIMARIA COMUNEI PIPIRIG;		
B1	Inscrierea posesiei, drept de PROPRIETATE, dobandit prin Lege, cota actuala 1/1, cota initiala 1/1 1) BĂRGĂU DANA	A1

C. Partea III. SARCINI .

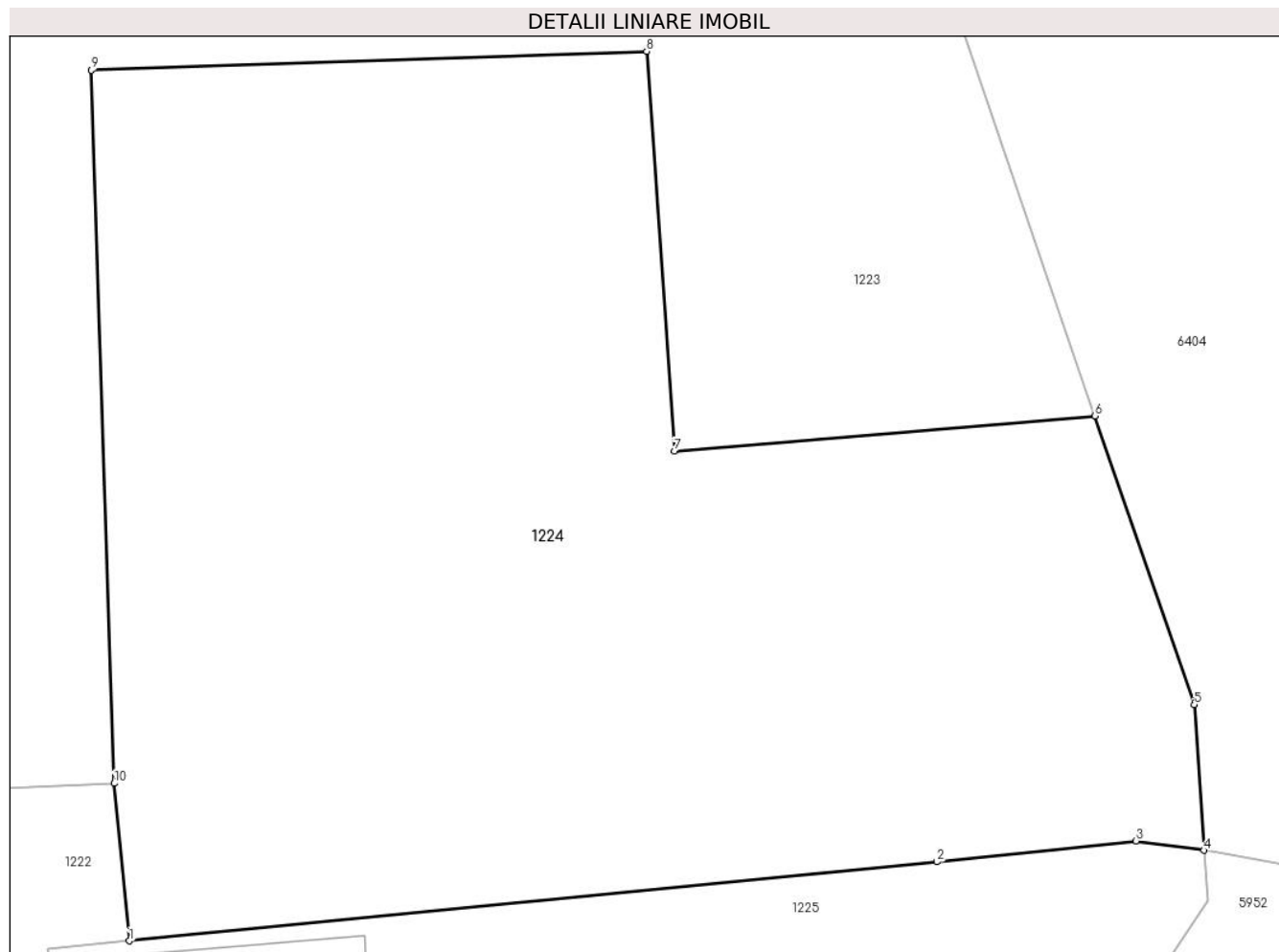
Inscrieri privind dezmembramintele dreptului de proprietate, drepturi reale de garanție și sarcini	Referințe
NU SUNT	

Anexa Nr. 1 La Partea I

Teren

Nr cadastral	Suprafața (mp)*	Observații / Referințe
	475	

* Suprafața este determinată în planul de proiecție Stereo 70.



Date referitoare la teren

Crt	Categorie folosință	Intravilan	Suprafața (mp)	Tarla	Parcelă	Nr. topo	Observații / Referințe
1	faneata	DA	475	-	-	-	

Lungime Segmente

1) Valorile lungimilor segmentelor sunt obținute din proiecție în plan.

Punct început	X / Y	Punct sfârșit	X / Y	Lungime segment (** (m)
1	587.985,715 637.583,034	2	588.006,885 637.585,104	21.271
2	588.006,885 637.585,104	3	588.012,102 637.585,654	5.246
3	588.012,102 637.585,654	4	588.013,882 637.585,402	1.798
4	588.013,882 637.585,402	5	588.013,626 637.589,221	3.828
5	588.013,626 637.589,221	6	588.011,029 637.596,787	7.999

Punct început	X / Y	Punct sfârșit	X / Y	Lungime segment (** (m)
6	588.011,029 637.596,787	7	587.999,999 637.595,861	11.069
7	587.999,999 637.595,861	8	587.999,275 637.606,335	10.499
8	587.999,275 637.606,335	9	587.984,722 637.605,842	14.561
9	587.984,722 637.605,842	10	587.985,323 637.587,16	18.692
10	587.985,323 637.587,16	1	587.985,715 637.583,034	4.145

** Lungimile segmentelor sunt determinate în planul de proiecție Stereo 70 și sunt rotunjite la 1 milimetru.

*** Distanța dintre puncte este formată din segmente cumulate ce sunt mai mici decât valoarea 1 milimetru.

**DATE DESPRE IMOBILUL NR. 1225**

Oficiul de Cadastru și Publicitate Imobiliară NEAMT
Biroul de Cadastru și Publicitate Imobiliară Targu-Neamt

A. Partea I. Descrierea imobilului

TEREN Intravilan

Adresa: Loc. Stâncă, Str Zorilor, Jud. Neamt

Nr. Crt	Nr cadastral Nr. topografic	Suprafața* (mp)	Observații / Referințe
A1		298	Sector cadastral:28 Teren imprejmuit;

Construcții

Crt	Nr cadastral Nr. topografic	Adresa	Observații / Referințe
A1.1		Loc. Stâncă, Str Zorilor, Jud. Neamt	Nr. niveluri:1; S. construita la sol:30 mp;

B. Partea II. Proprietari și acte

Inscrieri privitoare la dreptul de proprietate și alte drepturi reale	Referințe
/	
Act Administrativ nr. 11468, din 01/09/2022 emis de PRIMARIA COMUNEI PIPIRIG;	
B1	Inscrierea posesiei, drept de PROPRIETATE, dobandit prin Lege, cota actuala 1/1, cota initiala 1/1 1) BĂRGĂU DANA
Act Administrativ nr. 10826, din 17/08/2022 emis de PRIMARIA COMUNEI PIPIRIG;	
B2	Intabulare, drept de PROPRIETATE, dobandit prin Lege, cota actuala 1/1, cota initiala 1/1 1) BĂRGĂU DANA

C. Partea III. SARCINI .

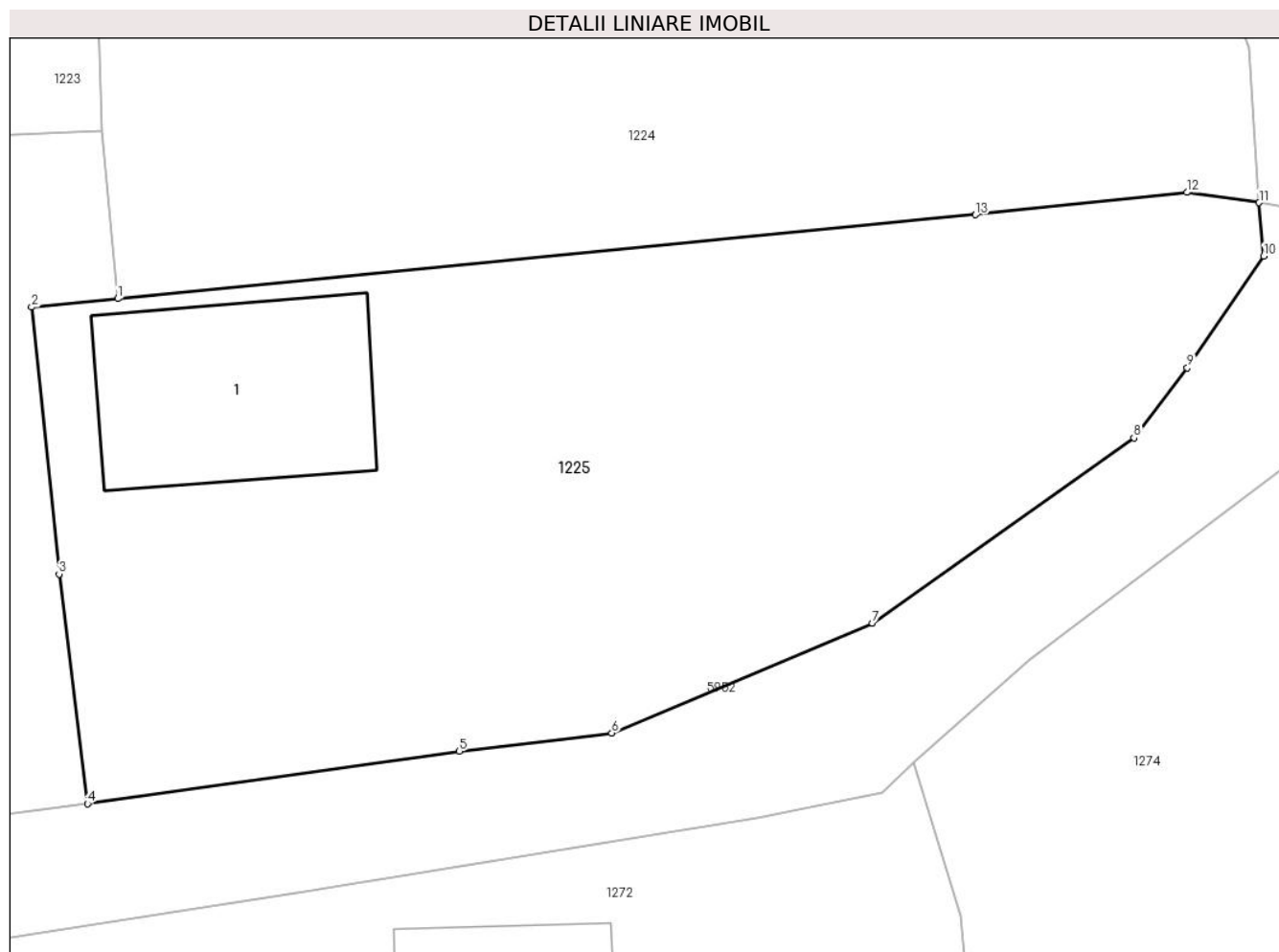
Inscrieri privind dezmembramintele dreptului de proprietate, drepturi reale de garanție și sarcini	Referințe
NU SUNT	

Anexa Nr. 1 La Partea I

Teren

Nr cadastral	Suprafața (mp)*	Observații / Referințe
	298	

* Suprafața este determinată în planul de proiecție Stereo 70.



Date referitoare la teren

Crt	Categorie folosință	Intravilan	Suprafața (mp)	Tarla	Parcelă	Nr. topo	Observații / Referințe
1	curți constructii	DA	231	-	-	-	
2	faneata	DA	67	-	-	-	

Date referitoare la construcții

Crt	Număr	Destinație construcție	Supraf. (mp)	Situație juridică	Observații / Referințe
A1.1		construcții de locuințe	30	Cu acte	Nr. niveluri:1; S. construita la sol:30 mp;

Lungime Segmente

1) Valorile lungimilor segmentelor sunt obținute din proiecție în plan.

Punct început	X / Y	Punct sfârșit	X / Y	Lungime segment (** (m)
1	587.985,715 637.583,034	2	587.983,587 637.582,826	2.138
2	587.983,587 637.582,826	3	587.984,266 637.576,239	6.622
3	587.984,266 637.576,239	4	587.984,969 637.570,579	5.703

Punct început	X / Y	Punct sfârșit	X / Y	Lungime segment (** (m)
4	587.984,969 637.570,579	5	587.994,146 637.571,872	9.268
5	587.994,146 637.571,872	6	587.997,909 637.572,318	3.789
6	587.997,909 637.572,318	7	588.004,338 637.575,026	6.976
7	588.004,338 637.575,026	8	588.010,794 637.579,597	7.91
8	588.010,794 637.579,597	9	588.012,112 637.581,324	2.172
9	588.012,112 637.581,324	10	588.013,997 637.584,083	3.341
10	588.013,997 637.584,083	11	588.013,882 637.585,402	1.324
11	588.013,882 637.585,402	12	588.012,102 637.585,654	1.798
12	588.012,102 637.585,654	13	588.006,885 637.585,104	5.246
13	588.006,885 637.585,104	1	587.985,715 637.583,034	21.271

** Lungimile segmentelor sunt determinate în planul de proiecție Stereo 70 și sunt rotunjite la 1 milimetru.

*** Distanța dintre puncte este formată din segmente cumulate ce sunt mai mici decât valoarea 1 milimetru.

**DATE DESPRE IMOBILUL NR. 1300**

Oficiul de Cadastru și Publicitate Imobiliară NEAMT
Biroul de Cadastru și Publicitate Imobiliară Targu-Neamt

A. Partea I. Descrierea imobilului

TEREN Intravilan

Adresa: Loc. Stâncă, Str Zorilor, Jud. Neamt

Nr. Crt	Nr cadastral Nr. topografic	Suprafața* (mp)	Observații / Referințe
A1		200	Sector cadastral:28 Teren neimprejmuit;

Construcții

Crt	Nr cadastral Nr. topografic	Adresa	Observații / Referințe
A1.1		Loc. Stâncă, Str Zorilor, Jud. Neamt	Nr. niveluri:1; S. construita la sol:38 mp;

B. Partea II. Proprietari și acte

Inscrieri privitoare la dreptul de proprietate și alte drepturi reale		Referințe
/		
Act Administrativ nr. 12032, din 13/09/2022 emis de PRIMARIA COMUNEI PIPIRIG;		
B1	Inscrierea posesiei, drept de PROPRIETATE, dobandit prin Lege, cota actuala 1/1, cota initiala 1/1 1) TUJA VASILE	A1
Act Administrativ nr. 10826, din 17/08/2022 emis de PRIMARIA COMUNEI PIPIRIG;		
B2	Intabulare, drept de PROPRIETATE, dobandit prin Lege, cota actuala 1/1, cota initiala 1/1 1) TUJA VASILE	A1.1

C. Partea III. SARCINI .

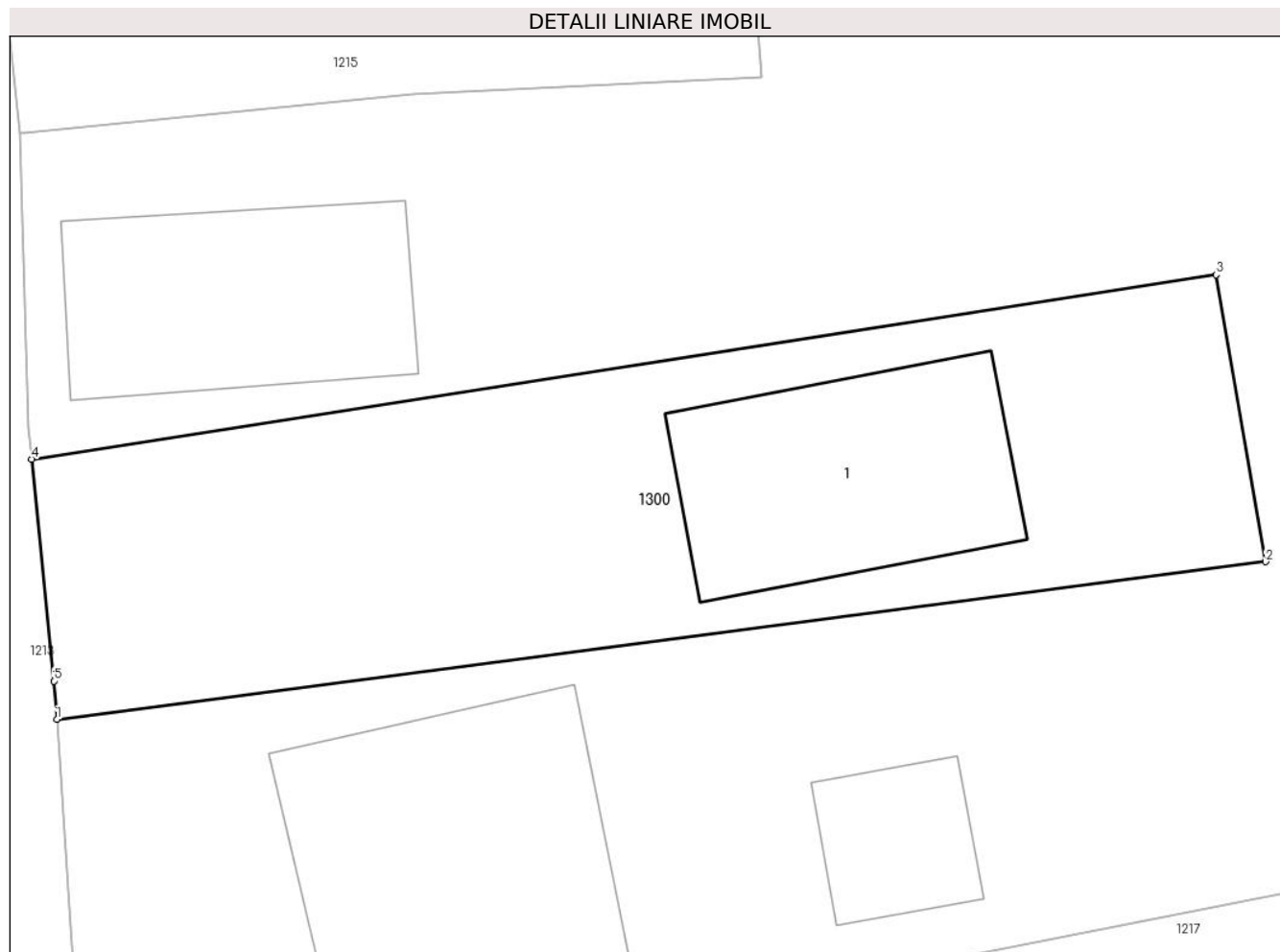
Inscrieri privind dezmembramintele dreptului de proprietate, drepturi reale de garanție și sarcini	Referințe
NU SUNT	

Anexa Nr. 1 La Partea I

Teren

Nr cadastral	Suprafața (mp)*	Observații / Referințe
	200	

* Suprafața este determinată în planul de proiecție Stereo 70.



Date referitoare la teren

Crt	Categorie folosință	Intra vilan	Suprafața (mp)	Tarla	Parcelă	Nr. topo	Observații / Referințe
1	curți constructii	DA	200	-	-	-	

Date referitoare la construcții

Crt	Număr	Destinație construcție	Supraf. (mp)	Situație juridică	Observații / Referințe
A1.1		construcții de locuințe	38	Cu acte	Nr. niveluri:1; S. construita la sol:38 mp;

Lungime Segmente

1) Valorile lungimilor segmentelor sunt obținute din proiecție în plan.

Punct început	X / Y	Punct sfârșit	X / Y	Lungime segment (** (m)
1	587.902,973 637.776,174	2	587.932,581 637.780,033	29.858
2	587.932,581 637.780,033	3	587.931,368 637.787,051	7.122
3	587.931,368 637.787,051	4	587.902,358 637.782,539	29.359
4	587.902,358 637.782,539	5	587.902,901 637.777,112	5.454

Punct început	X / Y	Punct sfârșit	X / Y	Lungime segment (** (m)
5	587.902,901 637.777,112	1	587.902,973 637.776,174	0.941

** Lungimile segmentelor sunt determinate în planul de proiecție Stereo 70 și sunt rotunjite la 1 milimetru.

*** Distanța dintre puncte este formată din segmente cumulate ce sunt mai mici decât valoarea 1 milimetru.

**DATE DESPRE IMOBILUL NR. 6332**

Oficiul de Cadastru și Publicitate Imobiliară NEAMT
Biroul de Cadastru și Publicitate Imobiliară Targu-Neamt

A. Partea I. Descrierea imobilului

TEREN Necunoscut

Adresa: Loc. Stâncă, Jud. Neamt, si Extravilan UAT Pipirig

Nr. Crt	Nr cadastral Nr. topografic	Suprafața* (mp)	Observații / Referințe
A1		3.951	Sector cadastral:28 Teren neimprejmuit;

B. Partea II. Proprietari și acte

Inscrieri privitoare la dreptul de proprietate și alte drepturi reale		Referințe
/		
Act Administrativ nr. 15607, din 15/11/2022 emis de PRIMARIA COMUNEI PIPIRIG;		
B1	Inscrierea posesiei, drept de PROPRIETATE, dobandit prin Lege, cota actuala 1/1, cota initiala 1/1 1) POPA GHEORGHE 2) POPA MARIA	A1

C. Partea III. SARCINI .

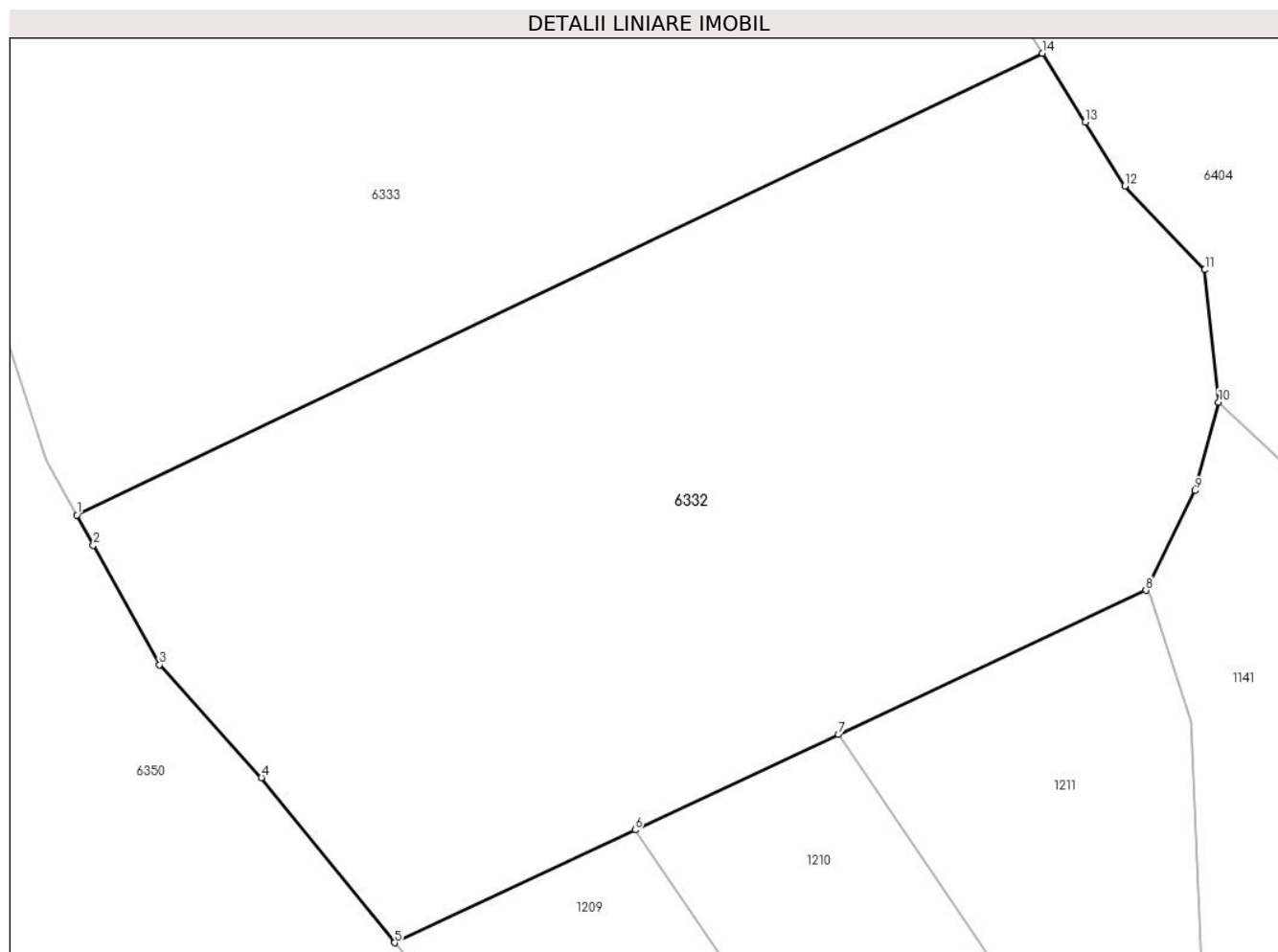
Inscrieri privind dezmembramintele dreptului de proprietate, drepturi reale de garanție și sarcini	Referințe
NU SUNT	

Anexa Nr. 1 La Partea I

Teren

Nr cadastral	Suprafața (mp)*	Observații / Referințe
	3.951	

* Suprafața este determinată în planul de proiecție Stereo 70.



Date referitoare la teren

Crt	Categorie folosință	Intravilan	Suprafața (mp)	Tarla	Parcelă	Nr. topo	Observații / Referințe
1	faneata	DA	3.514	-	-	-	
2	faneata	NU	437	-	-	-	

Lungime Segmente

1) Valorile lungimilor segmentelor sunt obținute din proiecție în plan.

Punct început	X / Y	Punct sfârșit	X / Y	Lungime segment (** (m))
1	587.819,988 637.874,163	2	587.821,408 637.871,598	2.932
2	587.821,408 637.871,598	3	587.827,056 637.861,399	11.658
3	587.827,056 637.861,399	4	587.835,757 637.851,767	12.98
4	587.835,757 637.851,767	5	587.847,115 637.837,688	18.089

Punct început	X / Y	Punct sfârşit	X / Y	Lungime segment (** (m)
5	587.847,115 637.837,688	6	587.867,657 637.847,315	22.686
6	587.867,657 637.847,315	7	587.885,016 637.855,452	19.171
7	587.885,016 637.855,452	8	587.911,254 637.867,749	28.977
8	587.911,254 637.867,749	9	587.915,454 637.876,242	9.475
9	587.915,454 637.876,242	10	587.917,457 637.883,805	7.824
10	587.917,457 637.883,805	11	587.916,277 637.895,089	11.346
11	587.916,277 637.895,089	12	587.909,44 637.902,235	9.89
12	587.909,44 637.902,235	13	587.906,067 637.907,683	6.408
13	587.906,067 637.907,683	14	587.902,43 637.913,556	6.908
14	587.902,43 637.913,556	1	587.819,988 637.874,163	91.37

** Lungimile segmentelor sunt determinate în planul de proiecție Stereo 70 și sunt rotunjite la 1 milimetru.

*** Distanța dintre puncte este formată din segmente cumulate ce sunt mai mici decât valoarea 1 milimetru.

**DATE DESPRE IMOBILUL NR. 6333**

Oficiul de Cadastru și Publicitate Imobiliară NEAMT
Biroul de Cadastru și Publicitate Imobiliară Targu-Neamt

A. Partea I. Descrierea imobilului

TEREN Extravilan

Adresa: Jud. Neamt

Nr. Crt	Nr cadastral Nr. topografic	Suprafața* (mp)	Observații / Referințe
A1		3.273	Sector cadastral:28 Teren neimprejmuit;

B. Partea II. Proprietari și acte

Inscrieri privitoare la dreptul de proprietate și alte drepturi reale	Referințe
/	
Act Administrativ nr. 15615, din 17/11/2022 emis de PRIMARIA COMUNEI PIPIRIG;	
B1	A1
Inscrierea posesiei, drept de PROPRIETATE, dobandit prin Lege, cota actuala 1/1, cota initiala 1/1 1) FILIP MARIANA	

C. Partea III. SARCINI .

Inscrieri privind dezmembramintele dreptului de proprietate, drepturi reale de garanție și sarcini	Referințe
NU SUNT	

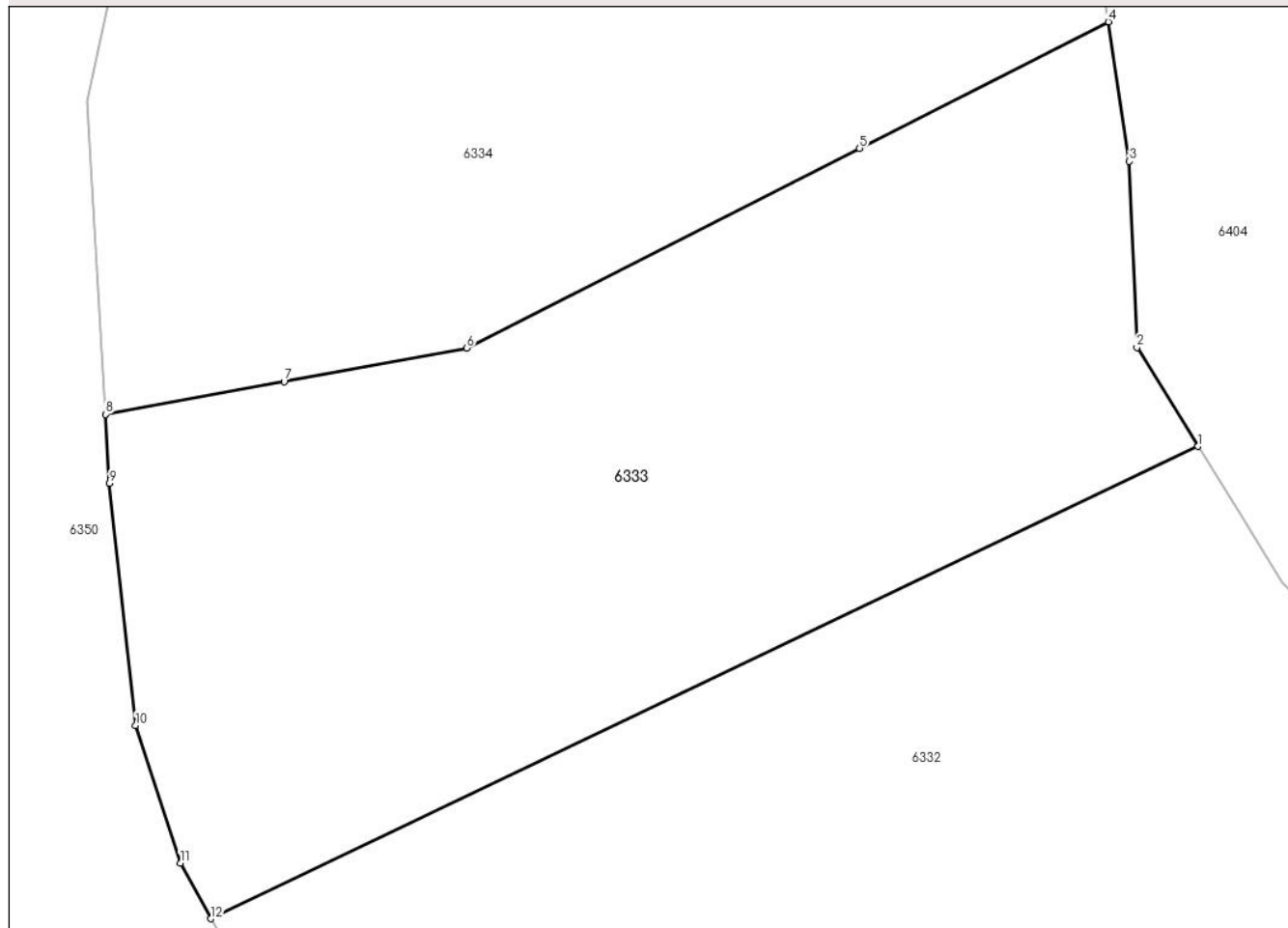
Anexa Nr. 1 La Partea I

Teren

Nr cadastral	Suprafața (mp)*	Observații / Referințe
	3.273	

* Suprafața este determinată în planul de proiecție Stereo 70.

DETALII LINIARE IMOBIL



Date referitoare la teren

Crt	Categorie folosință	Intravilan	Suprafața (mp)	Tarla	Parcelă	Nr. topo	Observații / Referințe
1	faneata	NU	3.273	-	-	-	

Lungime Segmente

1) Valorile lungimilor segmentelor sunt obținute din proiecție în plan.

Punct început	X / Y	Punct sfârșit	X / Y	Lungime segment (** (m)
1	587.902,43 637.913,556	2	587.897,32 637.921,809	9.707
2	587.897,32 637.921,809	3	587.896,698 637.937,344	15.547
3	587.896,698 637.937,344	4	587.894,938 637.948,977	11.765
4	587.894,938 637.948,977	5	587.874,152 637.938,425	23.311
5	587.874,152 637.938,425	6	587.841,348 637.921,772	36.789

Punct început	X / Y	Punct sfârșit	X / Y	Lungime segment (** (m)
6	587.841,348 637.921,772	7	587.826,103 637.918,976	15.499
7	587.826,103 637.918,976	8	587.811,174 637.916,238	15.178
8	587.811,174 637.916,238	9	587.811,517 637.910,49	5.758
9	587.811,517 637.910,49	10	587.813,692 637.890,294	20.313
10	587.813,692 637.890,294	11	587.817,422 637.878,798	12.086
11	587.817,422 637.878,798	12	587.819,988 637.874,163	5.298
12	587.819,988 637.874,163	1	587.902,43 637.913,556	91.37

** Lungimile segmentelor sunt determinate în planul de proiecție Stereo 70 și sunt rotunjite la 1 milimetru.

*** Distanța dintre puncte este formată din segmente cumulate ce sunt mai mici decât valoarea 1 milimetru.

**DATE DESPRE IMOBILUL NR. 6334**

Oficiul de Cadastru și Publicitate Imobiliară NEAMT
Biroul de Cadastru și Publicitate Imobiliară Targu-Neamt

A. Partea I. Descrierea imobilului

TEREN Extravilan

Adresa: Jud. Neamt

Nr. Crt	Nr cadastral Nr. topografic	Suprafața* (mp)	Observații / Referințe
A1		6.713	Sector cadastral:28 Teren neimprejmit;

B. Partea II. Proprietari și acte

Inscrieri privitoare la dreptul de proprietate și alte drepturi reale		Referințe
/		
Act Administrativ nr. 15616, din 17/11/2022 emis de PRIMARIA COMUNEI PIPIRIG;		
B1	Inscrierea posesiei, drept de PROPRIETATE, dobandit prin Lege, cota actuala 1/1, cota initiala 1/1 1) DORNEANU GHEORGHITA 2) DORNEANU MIHAELA	A1

C. Partea III. SARCINI .

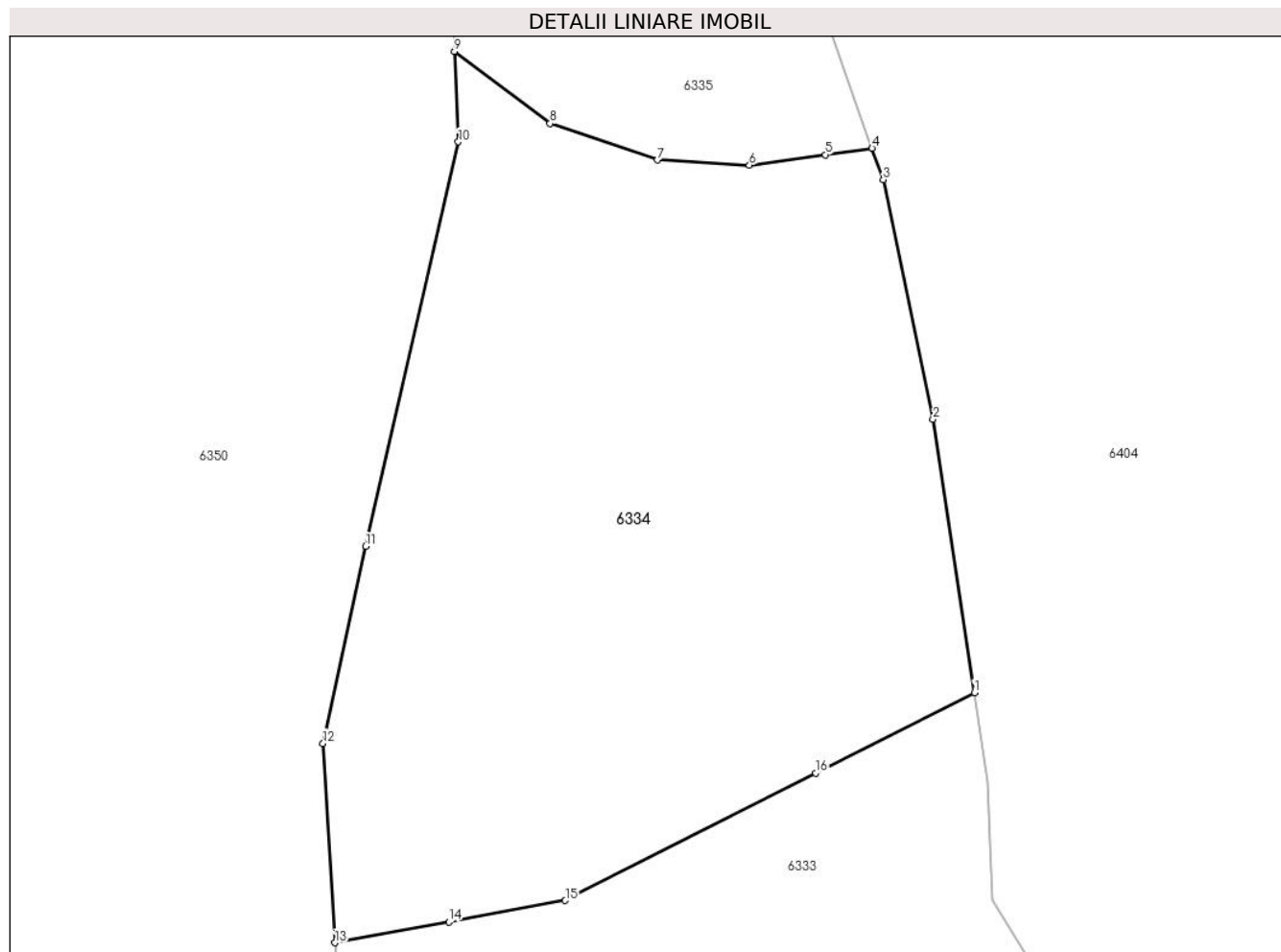
Inscrieri privind dezmembramintele dreptului de proprietate, drepturi reale de garanție și sarcini	Referințe
NU SUNT	

Anexa Nr. 1 La Partea I

Teren

Nr cadastral	Suprafața (mp)*	Observații / Referințe
	6.713	

* Suprafața este determinată în planul de proiecție Stereo 70.



Date referitoare la teren

Crt	Categorie folosință	Intra vilan	Suprafața (mp)	Tarla	Parcelă	Nr. topo	Observații / Referințe
1	faneata	NU	6.713	-	-	-	

Lungime Segmente

1) Valorile lungimilor segmentelor sunt obținute din proiecție în plan.

Punct început	X / Y	Punct sfârșit	X / Y	Lungime segment (** (m)
1	587.894,938 637.948,977	2	587.889,531 637.984,709	36.139
2	587.889,531 637.984,709	3	587.883,004 638.016,09	32.053
3	587.883,004 638.016,09	4	587.881,555 638.020,185	4.344
4	587.881,555 638.020,185	5	587.875,404 638.019,337	6.209
5	587.875,404 638.019,337	6	587.865,475 638.017,968	10.023

Punct început	X / Y	Punct sfârşit	X / Y	Lungime segment (** (m)
6	587.865,475 638.017,968	7	587.853,405 638.018,653	12.089
7	587.853,405 638.018,653	8	587.839,366 638.023,443	14.834
8	587.839,366 638.023,443	9	587.826,848 638.032,86	15.665
9	587.826,848 638.032,86	10	587.827,341 638.021,026	11.844
10	587.827,341 638.021,026	11	587.815,215 637.968,105	54.292
11	587.815,215 637.968,105	12	587.809,621 637.942,317	26.388
12	587.809,621 637.942,317	13	587.811,174 637.916,238	26.125
13	587.811,174 637.916,238	14	587.826,103 637.918,976	15.178
14	587.826,103 637.918,976	15	587.841,348 637.921,772	15.499
15	587.841,348 637.921,772	16	587.874,152 637.938,425	36.789
16	587.874,152 637.938,425	1	587.894,938 637.948,977	23.311

** Lungimile segmentelor sunt determinate în planul de proiecție Stereo 70 și sunt rotunjite la 1 milimetru.

*** Distanța dintre puncte este formată din segmente cumulate ce sunt mai mici decât valoarea 1 milimetru.

**DATE DESPRE IMOBILUL NR. 6335**

Oficiul de Cadastru și Publicitate Imobiliară NEAMT
Biroul de Cadastru și Publicitate Imobiliară Targu-Neamt

A. Partea I. Descrierea imobilului

TEREN Extravilan

Adresa: Jud. Neamt

Nr. Crt	Nr cadastral Nr. topografic	Suprafața* (mp)	Observații / Referințe
A1		15.200	Sector cadastral:28 Teren neimprejmut;

B. Partea II. Proprietari și acte

Inscrieri privitoare la dreptul de proprietate și alte drepturi reale		Referințe
/		
Act Administrativ nr. 15747, din 17/11/2022 emis de PRIMARIA COMUNEI PIPIRIG;		
B1	Inscrierea posesiei, drept de PROPRIETATE, dobandit prin Lege, cota actuala 1/1, cota initiala 1/1 1) OLTEANU DUMITRU 2) OLTEANU MIHAI-GABRIEL	A1

C. Partea III. SARCINI .

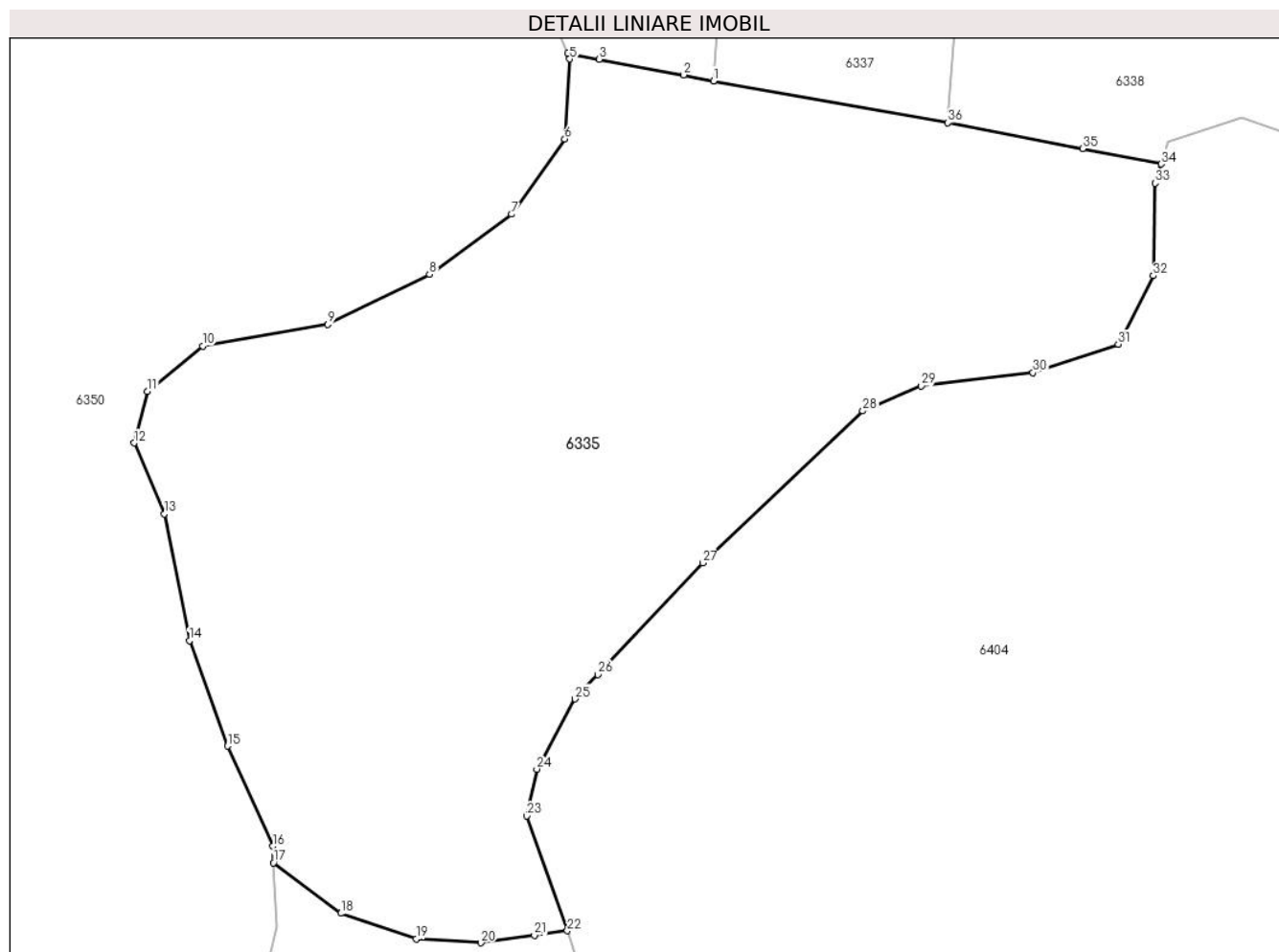
Inscrieri privind dezmembramintele dreptului de proprietate, drepturi reale de garanție și sarcini	Referințe
NU SUNT	

Anexa Nr. 1 La Partea I

Teren

Nr cadastral	Suprafața (mp)*	Observații / Referințe
	15.200	

* Suprafața este determinată în planul de proiecție Stereo 70.



Date referitoare la teren

Crt	Categorie folosință	Intravilan	Suprafața (mp)	Tarla	Parcelă	Nr. topo	Observații / Referințe
1	faneata	NU	15.200	-	-	-	

Lungime Segmente

1) Valorile lungimilor segmentelor sunt obținute din proiecție în plan.

Punct început	X / Y	Punct sfârșit	X / Y	Lungime segment (** (m)
1	587.908,767 638.178,337	2	587.903,228 638.179,459	5.651
3	587.887,527 638.182,377	4	587.881,603 638.183,478	6.025
5	587.882,017 638.182,422	6	587.881,085 638.167,509	14.942
7	587.871,14 638.153,527	8	587.855,912 638.142,342	18.894
9	587.836,954 638.133,021	10	587.813,646 638.128,982	23.655

Punct început	X / Y	Punct sfârșit	X / Y	Lungime segment (** (m)
2	587.903,228 638.179,459	3	587.887,527 638.182,377	15.97
4	587.881,603 638.183,478	5	587.882,017 638.182,422	1.134
6	587.881,085 638.167,509	7	587.871,14 638.153,527	17.158
8	587.855,912 638.142,342	9	587.836,954 638.133,021	21.126
10	587.813,646 638.128,982	11	587.803,39 638.120,593	13.25

Punct început	X / Y	Punct sfârșit	X / Y	Lungime segment (** (m)
11	587.803,39 638.120,593	12	587.800,904 638.110,961	9.948
13	587.806,519 638.097,769	14	587.811,181 638.074,156	24.069
15	587.818,329 638.054,581	16	587.826,72 638.035,939	20.443
17	587.826,848 638.032,86	18	587.839,366 638.023,443	15.665
19	587.853,405 638.018,653	20	587.865,475 638.017,968	12.089
21	587.875,404 638.019,337	22	587.881,555 638.020,185	6.209
23	587.873,992 638.041,567	24	587.875,856 638.050,267	8.897
25	587.883,004 638.063,316	26	587.887,269 638.067,867	6.237
27	587.906,734 638.088,639	28	587.936,569 638.116,913	41.104
29	587.947,446 638.121,574	30	587.968,268 638.124,059	20.97
31	587.984,118 638.129,341	32	587.990,644 638.142,08	14.313
33	587.990,979 638.159,294	34	587.992,121 638.162,861	3.745
35	587.977,487 638.165,699	36	587.952,424 638.170,56	25.53

Punct început	X / Y	Punct sfârșit	X / Y	Lungime segment (** (m)
12	587.800,904 638.110,961	13	587.806,519 638.097,769	14.337
14	587.811,181 638.074,156	15	587.818,329 638.054,581	20.839
16	587.826,72 638.035,939	17	587.826,848 638.032,86	3.082
18	587.839,366 638.023,443	19	587.853,405 638.018,653	14.834
20	587.865,475 638.017,968	21	587.875,404 638.019,337	10.023
22	587.881,555 638.020,185	23	587.873,992 638.041,567	22.68
24	587.875,856 638.050,267	25	587.883,004 638.063,316	14.879
26	587.887,269 638.067,867	27	587.906,734 638.088,639	28.467
28	587.936,569 638.116,913	29	587.947,446 638.121,574	11.834
30	587.968,268 638.124,059	31	587.984,118 638.129,341	16.707
32	587.990,644 638.142,08	33	587.990,979 638.159,294	17.217
34	587.992,121 638.162,861	35	587.977,487 638.165,699	14.907
36	587.952,424 638.170,56	1	587.908,767 638.178,337	44.344

** Lungimile segmentelor sunt determinate în planul de proiecție Stereo 70 și sunt rotunjite la 1 milimetru.

*** Distanța dintre puncte este formată din segmente cumulate ce sunt mai mici decât valoarea 1 milimetru.

**DATE DESPRE IMOBILUL NR. 6336**

Oficiul de Cadastru și Publicitate Imobiliară NEAMT
Biroul de Cadastru și Publicitate Imobiliară Targu-Neamt

A. Partea I. Descrierea imobilului

TEREN Extravilan

Adresa: Jud. Neamt

Nr. Crt	Nr cadastral Nr. topografic	Suprafața* (mp)	Observații / Referințe
A1		7.770	Sector cadastral:28 Teren neimprejmuit;

B. Partea II. Proprietari și acte

Inscrieri privitoare la dreptul de proprietate și alte drepturi reale		Referințe
/		
Act Administrativ nr. 15609, din 17/11/2022 emis de PRIMARIA COMUNEI PIPIRIG;		
B1	Inscrierea posesiei, drept de PROPRIETATE, dobandit prin Lege, cota actuala 1/1, cota initiala 1/1 1) OLTEANU IULIAN 2) OLTEANU RODICA	A1

C. Partea III. SARCINI .

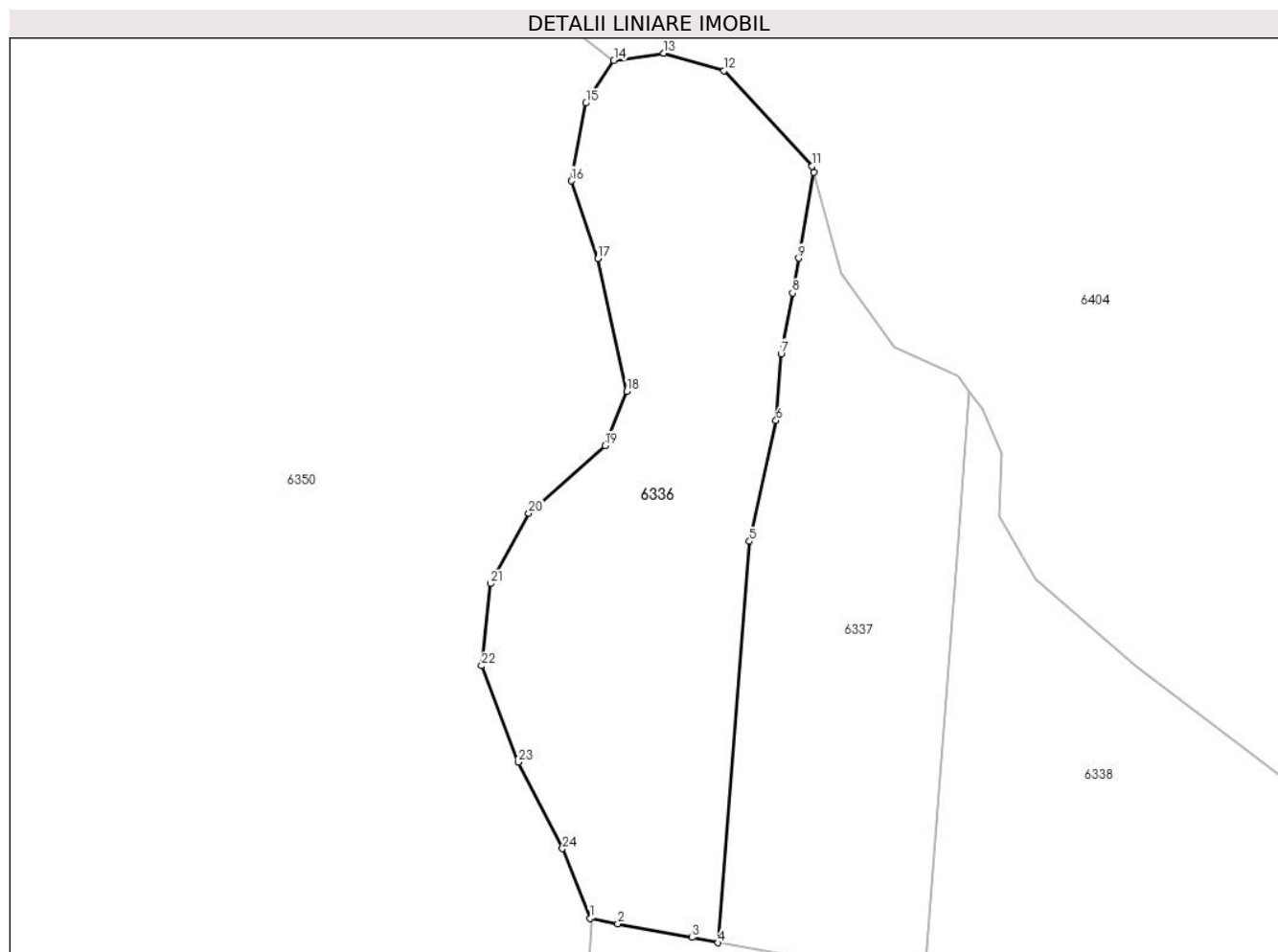
Inscrieri privind dezmembramintele dreptului de proprietate, drepturi reale de garanție și sarcini	Referințe
NU SUNT	

Anexa Nr. 1 La Partea I

Teren

Nr cadastral	Suprafața (mp)*	Observații / Referințe
	7.770	

* Suprafața este determinată în planul de proiecție Stereo 70.



Date referitoare la teren

Crt	Categorie folosință	Intra vilan	Suprafața (mp)	Tarla	Parcelă	Nr. topo	Observații / Referințe
1	faneata	NU	7.770	-	-	-	

Lungime Segmente

1) Valorile lungimilor segmentelor sunt obținute din proiecție în plan.

Punct început	X / Y	Punct sfârșit	X / Y	Lungime segment (** (m)
1	587.881,603 638.183,478	2	587.887,527 638.182,377	6.025
3	587.903,228 638.179,459	4	587.908,767 638.178,337	5.651
5	587.915,45 638.263,31	6	587.921,06 638.288,891	26.189
7	587.922,098 638.303,001	8	587.924,579 638.315,87	13.106
9	587.925,86 638.323,256	10	587.929,01 638.341,416	18.431

Punct început	X / Y	Punct sfârșit	X / Y	Lungime segment (** (m)
2	587.887,527 638.182,377	3	587.903,228 638.179,459	15.97
4	587.908,767 638.178,337	5	587.915,45 638.263,31	85.235
6	587.921,06 638.288,891	7	587.922,098 638.303,001	14.148
8	587.924,579 638.315,87	9	587.925,86 638.323,256	7.496
10	587.929,01 638.341,416	11	587.928,656 638.342,707	1.339

Punct început	X / Y	Punct sfârșit	X / Y	Lungime segment (** (m)
11	587.928,656 638.342,707	12	587.910,009 638.362,903	27.488
13	587.897,267 638.366,631	14	587.886,701 638.365,078	10.68
15	587.880,796 638.356,067	16	587.877,688 638.339,6	16.758
17	587.883,282 638.323,133	18	587.889,482 638.295,061	28.749
19	587.884,82 638.283,565	20	587.868,66 638.269,273	21.573
21	587.860,58 638.254,359	22	587.858,715 638.236,96	17.499
23	587.866,478 638.216,599	24	587.875,802 638.198,268	20.566

Punct început	X / Y	Punct sfârșit	X / Y	Lungime segment (** (m)
12	587.910,009 638.362,903	13	587.897,267 638.366,631	13.276
14	587.886,701 638.365,078	15	587.880,796 638.356,067	10.773
16	587.877,688 638.339,6	17	587.883,282 638.323,133	17.391
18	587.889,482 638.295,061	19	587.884,82 638.283,565	12.405
20	587.868,66 638.269,273	21	587.860,58 638.254,359	16.962
22	587.858,715 638.236,96	23	587.866,478 638.216,599	21.791
24	587.875,802 638.198,268	1	587.881,603 638.183,478	15.887

** Lungimile segmentelor sunt determinate în planul de proiecție Stereo 70 și sunt rotunjite la 1 milimetru.

*** Distanța dintre puncte este formată din segmente cumulate ce sunt mai mici decât valoarea 1 milimetru.

**DATE DESPRE IMOBILUL NR. 6337**

Oficiul de Cadastru și Publicitate Imobiliară NEAMT
Biroul de Cadastru și Publicitate Imobiliară Targu-Neamt

A. Partea I. Descrierea imobilului

TEREN Extravilan

Adresa: Jud. Neamt

Nr. Crt	Nr cadastral Nr. topografic	Suprafața* (mp)	Observații / Referințe
A1		5.941	Sector cadastral:28 Teren neimpregmuit;

B. Partea II. Proprietari și acte

Inscrieri privitoare la dreptul de proprietate și alte drepturi reale	Referințe
/	
Act Administrativ nr. 15610, din 17/11/2022 emis de PRIMARIA COMUNEI PIPIRIG;	
B1	A1
Inscrierea posesiei, drept de PROPRIETATE, dobandit prin Lege, cota actuala 1/1, cota initiala 1/1	
1) MIHAI GHEORGHE	

C. Partea III. SARCINI .

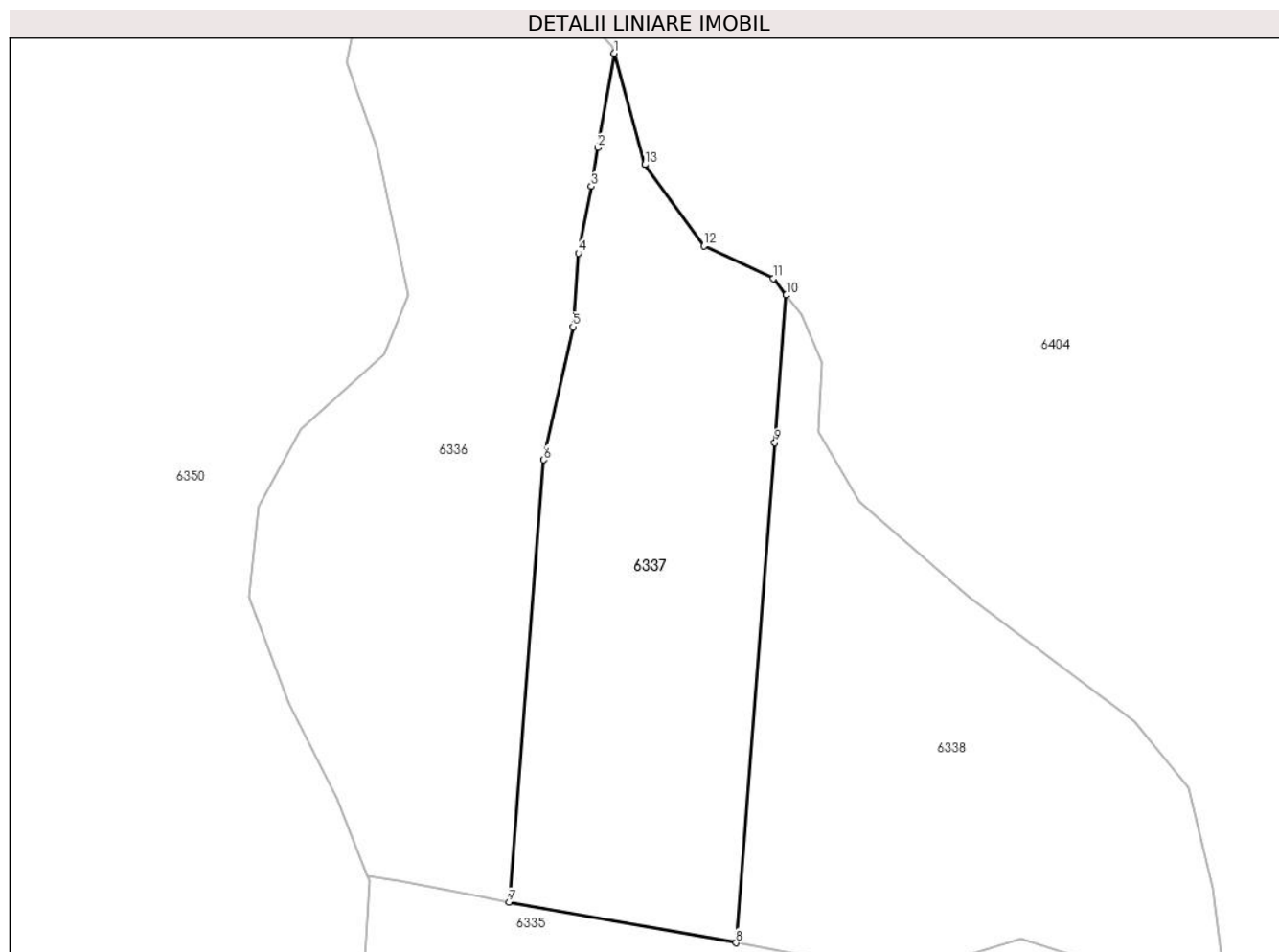
Inscrieri privind dezmembramintele dreptului de proprietate, drepturi reale de garanție și sarcini	Referințe
NU SUNT	

Anexa Nr. 1 La Partea I

Teren

Nr cadastral	Suprafața (mp)*	Observații / Referințe
	5.941	

* Suprafața este determinată în planul de proiecție Stereo 70.



Date referitoare la teren

Crt	Categorie folosință	Intra vilan	Suprafața (mp)	Tarla	Parcelă	Nr. topo	Observații / Referințe
1	faneata	NU	5.941	-	-	-	

Lungime Segmente

1) Valorile lungimilor segmentelor sunt obținute din proiecție în plan.

Punct început	X / Y	Punct sfârșit	X / Y	Lungime segment (** (m)
1	587.929,01 638.341,416	2	587.925,86 638.323,256	18.431
2	587.925,86 638.323,256	3	587.924,579 638.315,87	7.496
3	587.924,579 638.315,87	4	587.922,098 638.303,001	13.106
4	587.922,098 638.303,001	5	587.921,06 638.288,891	14.148
5	587.921,06 638.288,891	6	587.915,45 638.263,31	26.189

Punct început	X / Y	Punct sfârșit	X / Y	Lungime segment (** (m)
6	587.915,45 638.263,31	7	587.908,767 638.178,337	85.235
7	587.908,767 638.178,337	8	587.952,424 638.170,56	44.344
8	587.952,424 638.170,56	9	587.959,882 638.266,641	96.37
9	587.959,882 638.266,641	10	587.962,08 638.294,956	28.4
10	587.962,08 638.294,956	11	587.959,59 638.298,177	4.071
11	587.959,59 638.298,177	12	587.946,227 638.304,391	14.737
12	587.946,227 638.304,391	13	587.934,871 638.320,026	19.324
13	587.934,871 638.320,026	1	587.929,01 638.341,416	22.178

** Lungimile segmentelor sunt determinate în planul de proiecție Stereo 70 și sunt rotunjite la 1 milimetru.

*** Distanța dintre puncte este formată din segmente cumulate ce sunt mai mici decât valoarea 1 milimetru.

**DATE DESPRE IMOBILUL NR. 6338**

Oficiul de Cadastru și Publicitate Imobiliară NEAMT
Biroul de Cadastru și Publicitate Imobiliară Targu-Neamt

A. Partea I. Descrierea imobilului

TEREN Extravilan

Adresa: Jud. Neamt

Nr. Crt	Nr cadastral Nr. topografic	Suprafața* (mp)	Observații / Referințe
A1		6.446	Sector cadastral:28 Teren neimprejmuit;

B. Partea II. Proprietari și acte

Inscrieri privitoare la dreptul de proprietate și alte drepturi reale		Referințe
/		
Act Administrativ nr. 15618, din 17/11/2022 emis de PRIMARIA COMUNEI PIPIRIG;		
B1	Inscrierea posesiei, drept de PROPRIETATE, dobandit prin Lege, cota actuala 1/1, cota initiala 1/1 1) LIPAN GHE CIPRIAN 2) LIPAN MARIANA ROXANA	A1

C. Partea III. SARCINI .

Inscrieri privind dezmembramintele dreptului de proprietate, drepturi reale de garanție și sarcini	Referințe
NU SUNT	

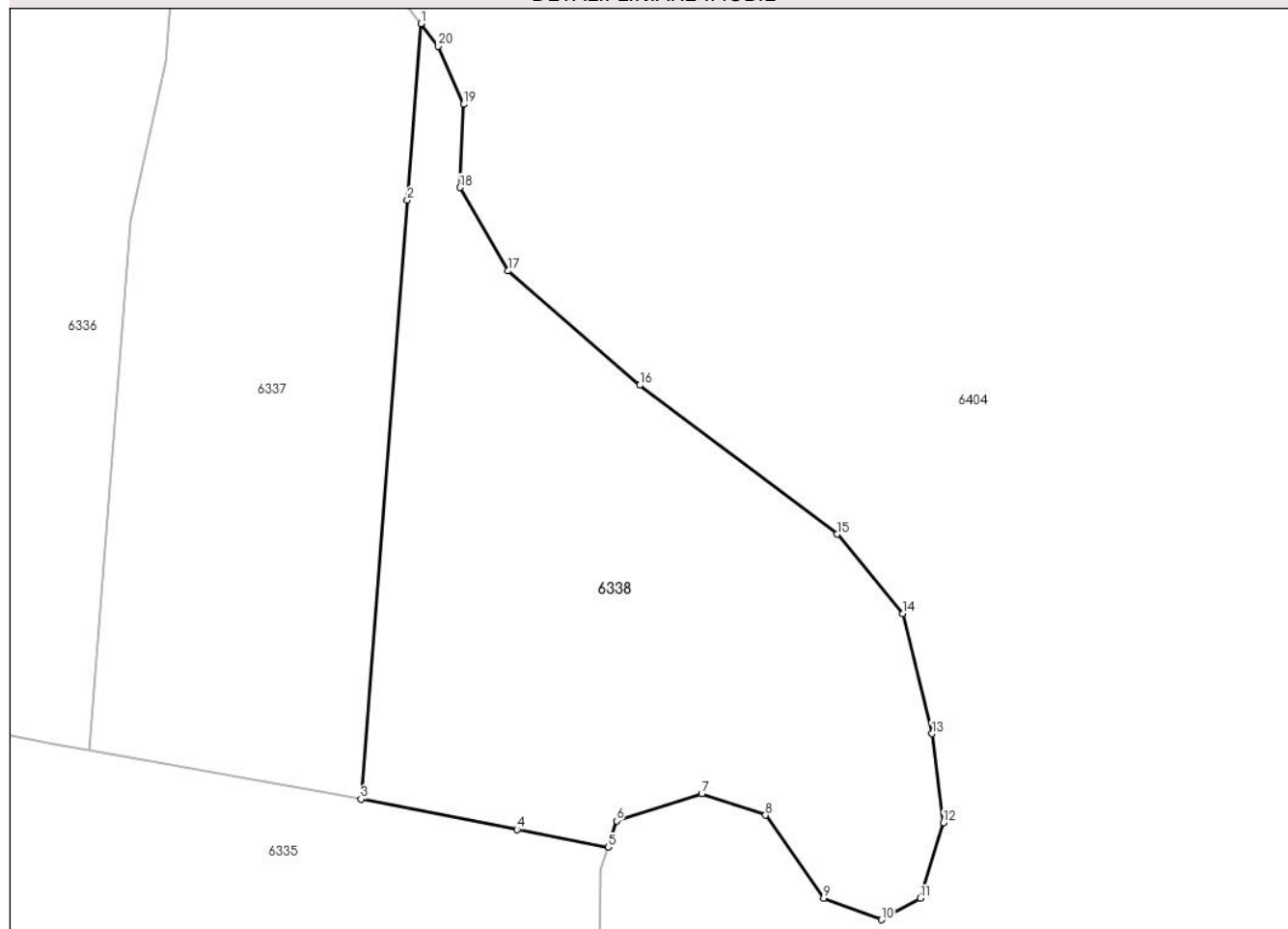
Anexa Nr. 1 La Partea I

Teren

Nr cadastral	Suprafața (mp)*	Observații / Referințe
	6.446	

* Suprafața este determinată în planul de proiecție Stereo 70.

DETALII LINIARE IMOBIL



Date referitoare la teren

Crt	Categorie folosință	Intravilan	Suprafața (mp)	Tarla	Parcelă	Nr. topo	Observații / Referințe
1	faneata	NU	6.446	-	-	-	

Lungime Segmente

1) Valorile lungimilor segmentelor sunt obținute din proiecție în plan.

Punct început	X / Y	Punct sfârșit	X / Y	Lungime segment (** (m)
1	587.962,08 638.294,956	2	587.959,882 638.266,641	28.4
2	587.959,882 638.266,641	3	587.952,424 638.170,56	96.37
3	587.952,424 638.170,56	4	587.977,487 638.165,699	25.53
4	587.977,487 638.165,699	5	587.992,121 638.162,861	14.907
5	587.992,121 638.162,861	6	587.993,465 638.167,062	4.411

Punct început	X / Y	Punct sfârșit	X / Y	Lungime segment (** (m)
6	587.993,465 638.167,062	7	588.007,139 638.171,411	14.349
7	588.007,139 638.171,411	8	588.017,395 638.167,994	10.81
8	588.017,395 638.167,994	9	588.026,718 638.154,634	16.291
9	588.026,718 638.154,634	10	588.036,042 638.151,216	9.931
10	588.036,042 638.151,216	11	588.042,257 638.154,634	7.093
11	588.042,257 638.154,634	12	588.045,987 638.166,751	12.678
12	588.045,987 638.166,751	13	588.044,122 638.181,043	14.413
13	588.044,122 638.181,043	14	588.039,46 638.200,306	19.819
14	588.039,46 638.200,306	15	588.028,894 638.213,045	16.551
15	588.028,894 638.213,045	16	587.997,194 638.236,969	39.715
16	587.997,194 638.236,969	17	587.976,062 638.255,3	27.975
17	587.976,062 638.255,3	18	587.968,292 638.268,66	15.455
18	587.968,292 638.268,66	19	587.968,914 638.282,021	13.375
19	587.968,914 638.282,021	20	587.964,874 638.291,342	10.159
20	587.964,874 638.291,342	1	587.962,08 638.294,956	4.568

** Lungimile segmentelor sunt determinate în planul de proiecție Stereo 70 și sunt rotunjite la 1 milimetru.

*** Distanța dintre puncte este formată din segmente cumulate ce sunt mai mici decât valoarea 1 milimetru.

