

**DATE DESPRE IMOBILUL NR. 481**

Oficiul de Cadastru și Publicitate Imobiliară NEAMT
Biroul de Cadastru și Publicitate Imobiliară Targu-Neamt

A. Partea I. Descrierea imobilului

TEREN Extravilan

Adresa: Jud. Neamt

Nr. Crt	Nr cadastral Nr. topografic	Suprafața* (mp)	Observații / Referințe
A1		242	Sector cadastral:24 Teren imprejmuit;

B. Partea II. Proprietari și acte

Inscrieri privitoare la dreptul de proprietate și alte drepturi reale	Referințe
/	
Act Administrativ nr. 5272, din 04/04/2022 emis de PRIMĂRIA COMUNEI PIPIRIG;	
B0	Inscrierea posesiei, drept de PROPRIETATE, dobandit prin Lege, cota actuala 1/1, cota initiala 1/1
	1) URSU ILIE 2) URSU CODRUTA MIHAELA, - soti

C. Partea III. SARCINI .

Inscrieri privind dezmembramintele dreptului de proprietate, drepturi reale de garanție și sarcini	Referințe
NU SUNT	

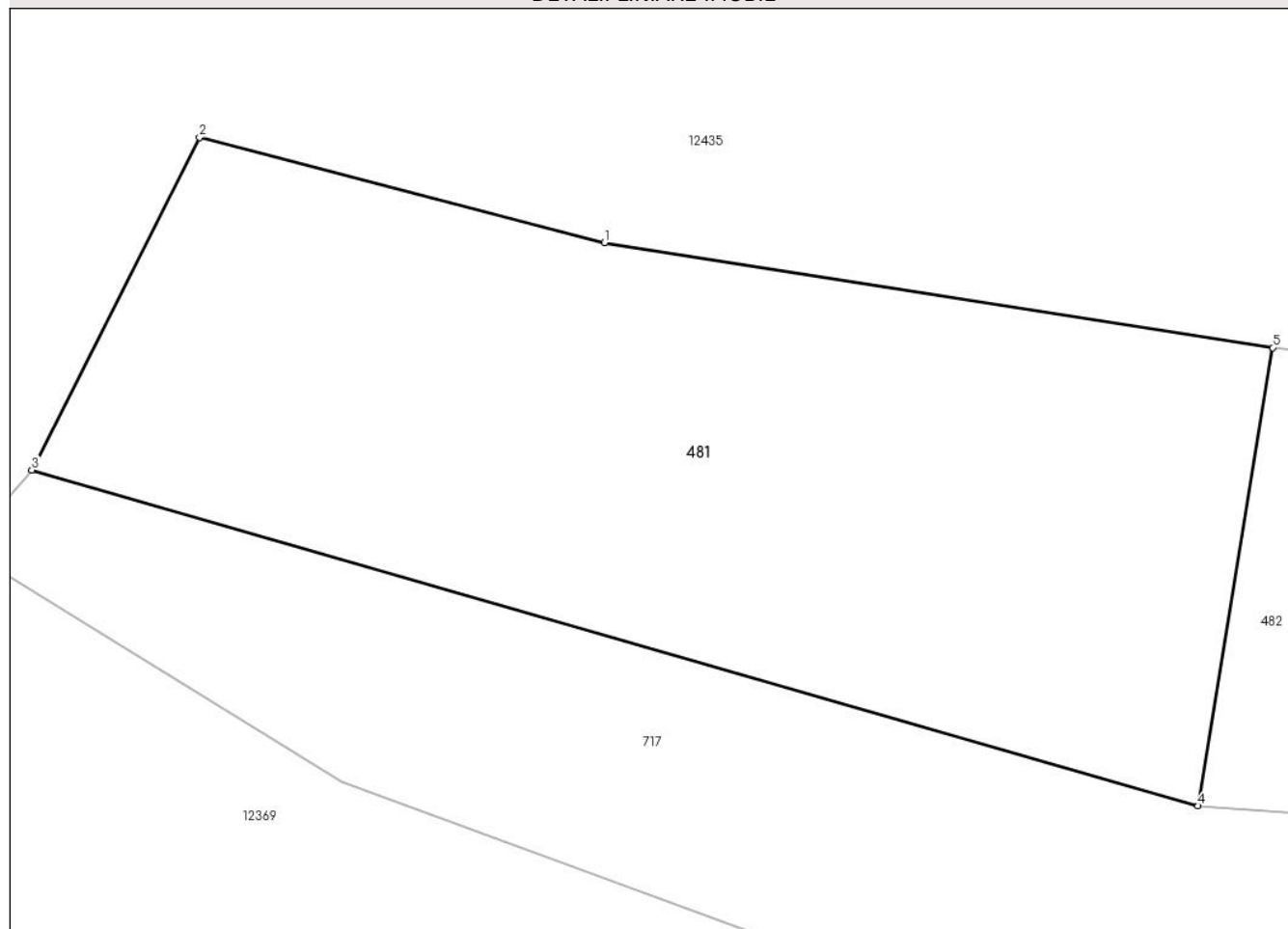
Anexa Nr. 1 La Partea I

Teren

Nr cadastral	Suprafața (mp)*	Observații / Referințe
	242	

* Suprafața este determinată în planul de proiecție Stereo 70.

DETALII LINIARE IMOBIL



Date referitoare la teren

Crt	Categorie folosință	Intravilan	Suprafața (mp)	Tarla	Parcelă	Nr. topo	Observații / Referințe
1	faneata	NU	242	-	-	-	

Lungime Segmente

1) Valorile lungimilor segmentelor sunt obținute din proiecție în plan.

Punct început	X / Y	Punct sfârșit	X / Y	Lungime segment (** (m)
1	589.647,774 636.586,738	2	589.638,5 636.589,147	9.582
2	589.638,5 636.589,147	3	589.634,661 636.581,539	8.522
3	589.634,661 636.581,539	4	589.661,368 636.573,854	27.791
4	589.661,368 636.573,854	5	589.663,076 636.584,338	10.622
5	589.663,076 636.584,338	1	589.647,774 636.586,738	15.489

**** Lungimile segmentelor sunt determinate în planul de proiecție Stereo 70 și sunt rotunjite la 1 milimetru.**

***** Distanța dintre puncte este formată din segmente cumulate ce sunt mai mici decât valoarea 1 milimetru.**

**DATE DESPRE IMOBILUL NR. 482**

Oficiul de Cadastru și Publicitate Imobiliară NEAMT
Biroul de Cadastru și Publicitate Imobiliară Targu-Neamt

A. Partea I. Descrierea imobilului

TEREN Extravilan

Adresa: Jud. Neamt

Nr. Crt	Nr cadastral Nr. topografic	Suprafața* (mp)	Observații / Referințe
A1	54206	180	Sector cadastral:24 Teren imprejmuit; Imobil repositionat in urma lucrarilor de inregistrare sistematica.

B. Partea II. Proprietari și acte

Inscrieri privitoare la dreptul de proprietate și alte drepturi reale		Referințe
/		
Act Administrativ nr. 11967, din 12/09/2022 emis de PRIMĂRIA COMUNEI PIPIRIG;		
B0	Inscrierea posesiei, drept de PROPRIETATE, dobandit prin Lege, cota actuala 1/1, cota initiala 1/1 1) BULAI PAUL 2) BULAI MARIA	A1

C. Partea III. SARCINI .

Inscrieri privind dezmembramintele dreptului de proprietate, drepturi reale de garanție și sarcini	Referințe
NU SUNT	

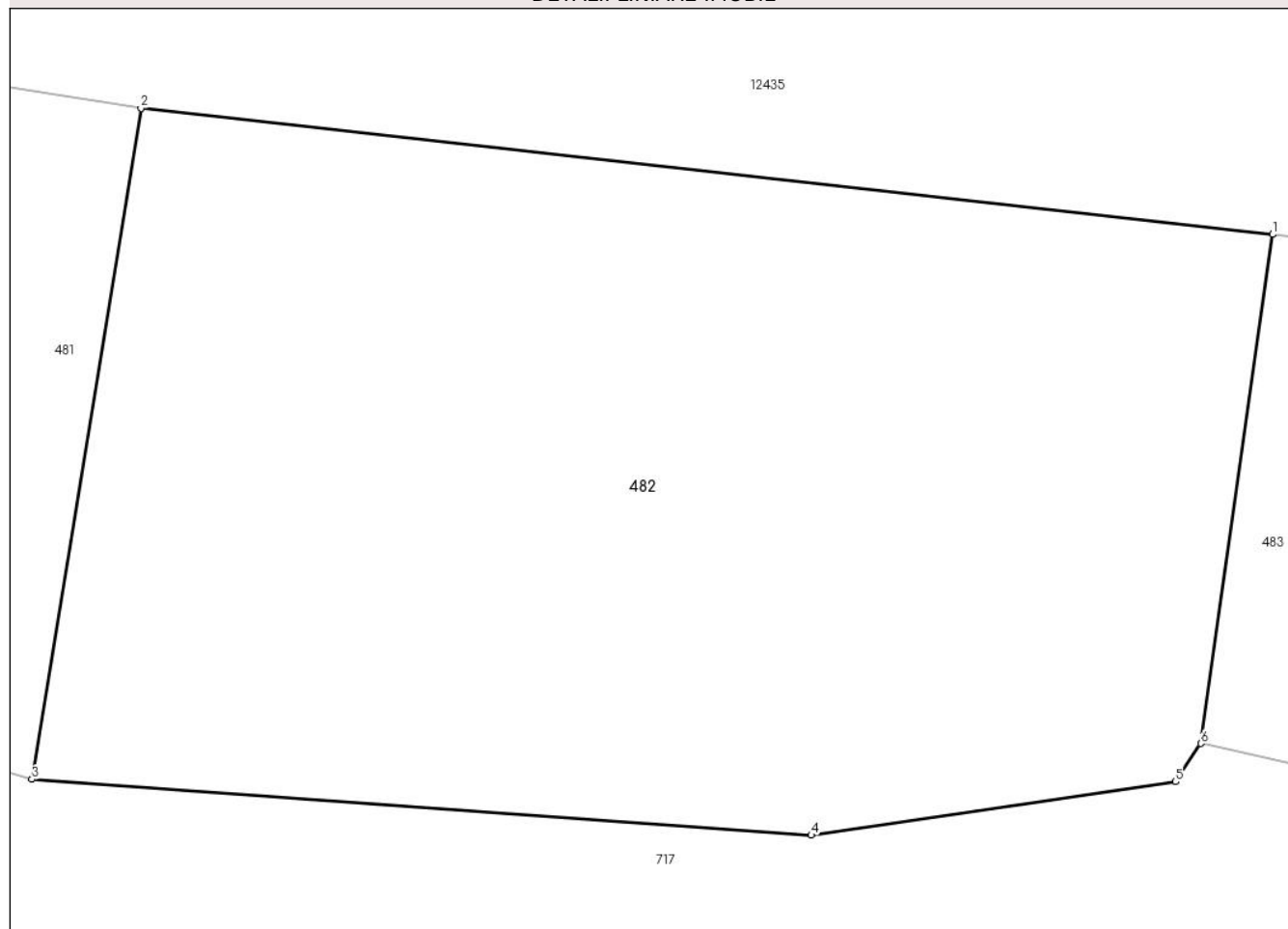
Anexa Nr. 1 La Partea I

Teren

Nr cadastral	Suprafața (mp)*	Observații / Referințe
54206	180	Imobil repositionat in urma lucrarilor de inregistrare sistematica.

* Suprafața este determinată în planul de proiecție Stereo 70.

DETALII LINIARE IMOBIL



Date referitoare la teren

Crt	Categorie folosință	Intra vilan	Suprafața (mp)	Tarla	Parcelă	Nr. topo	Observații / Referințe
1	faneata	NU	180	-	-	-	

Lungime Segmente

1) Valorile lungimilor segmentelor sunt obținute din proiecție în plan.

Punct început	X / Y	Punct sfârșit	X / Y	Lungime segment (** (m)
1	589.680,77 636.582,367	2	589.663,076 636.584,338	17.803
2	589.663,076 636.584,338	3	589.661,368 636.573,854	10.622
3	589.661,368 636.573,854	4	589.673,556 636.572,981	12.219
4	589.673,556 636.572,981	5	589.679,253 636.573,816	5.758
5	589.679,253 636.573,816	6	589.679,648 636.574,414	0.717

Punct început	X / Y	Punct sfârșit	X / Y	Lungime segment (** (m)
6	589.679,648 636.574,414	1	589.680,77 636.582,367	8.032

** Lungimile segmentelor sunt determinate în planul de proiecție Stereo 70 și sunt rotunjite la 1 milimetru.

*** Distanța dintre puncte este formată din segmente cumulate ce sunt mai mici decât valoarea 1 milimetru.

**DATE DESPRE IMOBILUL NR. 483**

Oficiul de Cadastru și Publicitate Imobiliară NEAMT
Biroul de Cadastru și Publicitate Imobiliară Targu-Neamt

A. Partea I. Descrierea imobilului

TEREN Extravilan

Adresa: Jud. Neamt

Nr. Crt	Nr cadastral Nr. topografic	Suprafața* (mp)	Observații / Referințe
A1		332	Sector cadastral:24 Teren imprejmuit;

B. Partea II. Proprietari și acte

Inscrieri privitoare la dreptul de proprietate și alte drepturi reale	Referințe
/	
Act Administrativ nr. 5271, din 04/04/2022 emis de PRIMĂRIA COMUNEI PIPIRIG;	
B0	Inscrierea posesiei, drept de PROPRIETATE, dobandit prin Lege, cota actuala 1/1, cota initiala 1/1
	1) ACHIȚEI MARIA

C. Partea III. SARCINI .

Inscrieri privind dezmembramintele dreptului de proprietate, drepturi reale de garanție și sarcini	Referințe
NU SUNT	

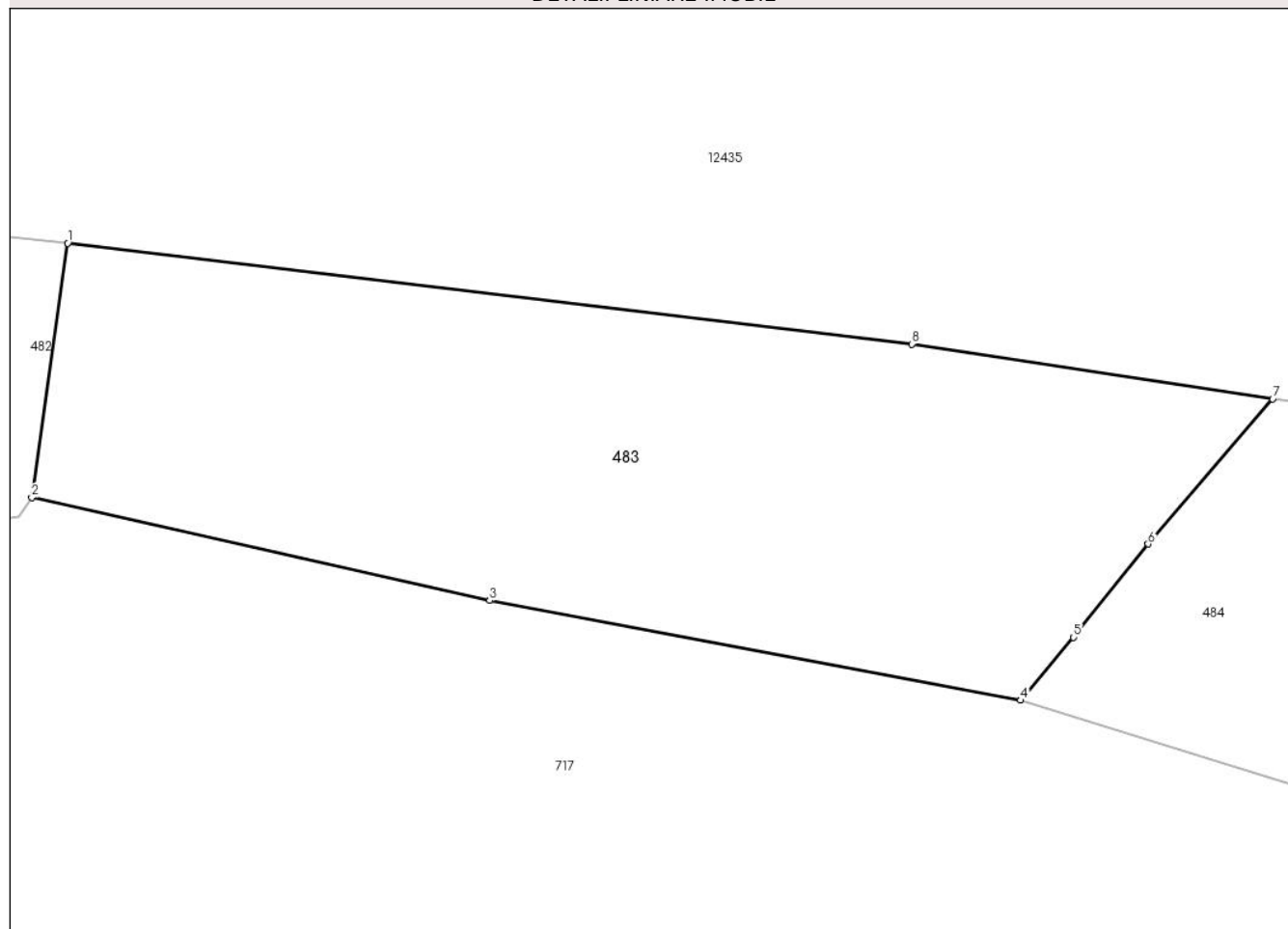
Anexa Nr. 1 La Partea I

Teren

Nr cadastral	Suprafața (mp)*	Observații / Referințe
	332	

* Suprafața este determinată în planul de proiecție Stereo 70.

DETALII LINIARE IMOBIL



Date referitoare la teren

Crt	Categorie folosință	Intra vilan	Suprafața (mp)	Tarla	Parcelă	Nr. topo	Observații / Referințe
1	faneata	NU	332	-	-	-	

Lungime Segmente

1) Valorile lungimilor segmentelor sunt obținute din proiecție în plan.

Punct început	X / Y	Punct sfârșit	X / Y	Lungime segment (** (m)
1	589.680,77 636.582,367	2	589.679,648 636.574,414	8.032
2	589.679,648 636.574,414	3	589.693,97 636.571,198	14.679
3	589.693,97 636.571,198	4	589.710,572 636.568,081	16.892
4	589.710,572 636.568,081	5	589.712,221 636.570,05	2.568
5	589.712,221 636.570,05	6	589.714,561 636.572,967	3.74

Punct început	X / Y	Punct sfârșit	X / Y	Lungime segment (** (m)
6	589.714,561 636.572,967	7	589.718,454 636.577,496	5.972
7	589.718,454 636.577,496	8	589.707,172 636.579,212	11.412
8	589.707,172 636.579,212	1	589.680,77 636.582,367	26.59

** Lungimile segmentelor sunt determinate în planul de proiecție Stereo 70 și sunt rotunjite la 1 milimetru.

*** Distanța dintre puncte este formată din segmente cumulate ce sunt mai mici decât valoarea 1 milimetru.

**DATE DESPRE IMOBILUL NR. 484**

Oficiul de Cadastru și Publicitate Imobiliară NEAMT
Biroul de Cadastru și Publicitate Imobiliară Targu-Neamt

A. Partea I. Descrierea imobilului

TEREN Extravilan

Adresa: Jud. Neamt

Nr. Crt	Nr cadastral Nr. topografic	Suprafața* (mp)	Observații / Referințe
A1		394	Sector cadastral:24 Teren imprejmuit;

B. Partea II. Proprietari și acte

Inscrieri privitoare la dreptul de proprietate și alte drepturi reale		Referințe
/		
Act Administrativ nr. 5270, din 04/04/2022 emis de PRIMĂRIA COMUNEI PIPIRIG;		
B0	Inscrierea posesiei, drept de PROPRIETATE, dobandit prin Lege, cota actuala 1/1, cota initiala 1/1 1) STĂNOAIA ION 2) STĂNOAIA VIORICA	A1

C. Partea III. SARCINI .

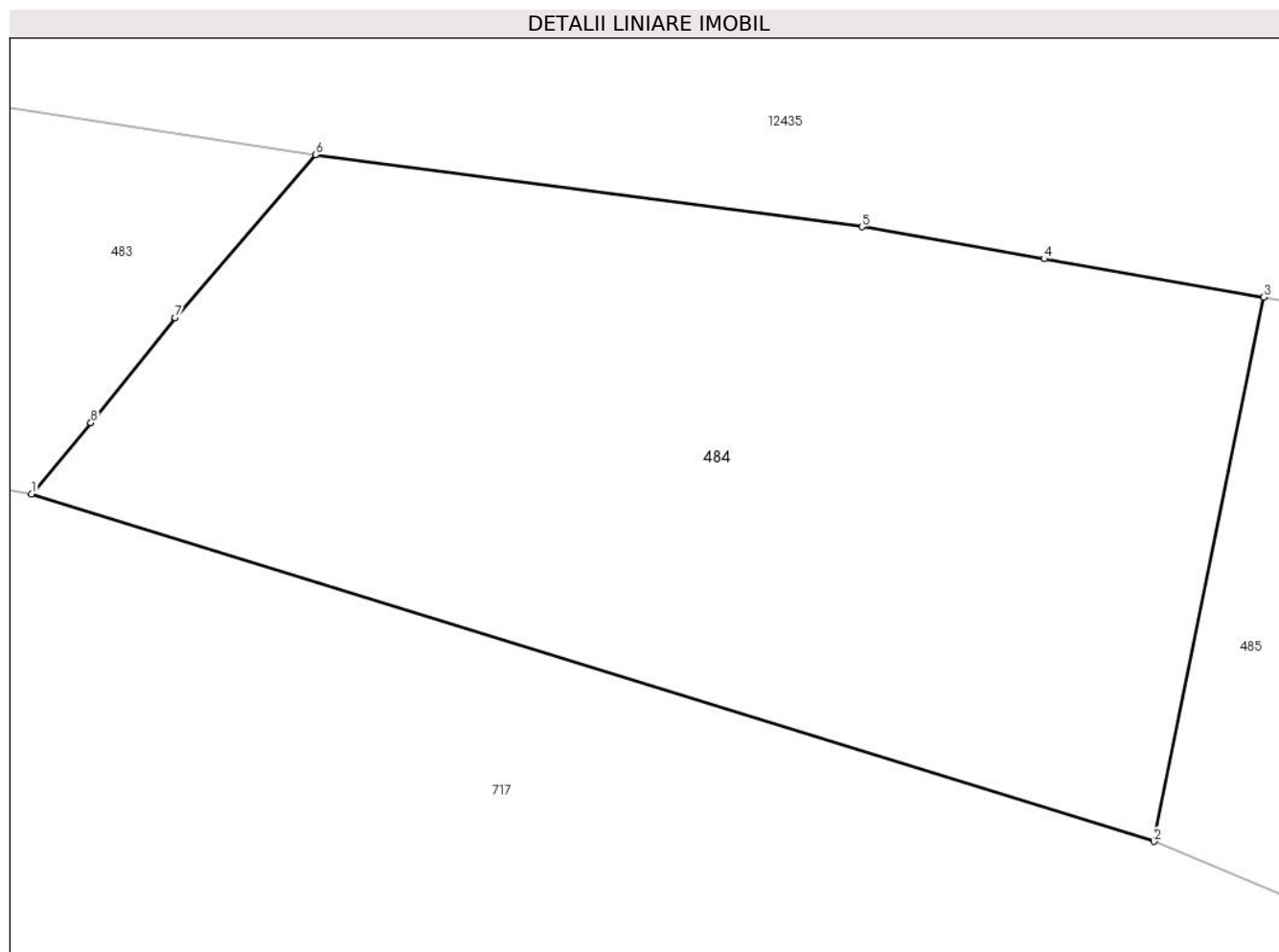
Inscrieri privind dezmembramintele dreptului de proprietate, drepturi reale de garanție și sarcini	Referințe
NU SUNT	

Anexa Nr. 1 La Partea I

Teren

Nr cadastral	Suprafața (mp)*	Observații / Referințe
	394	

* Suprafața este determinată în planul de proiecție Stereo 70.



Date referitoare la teren

Crt	Categorie folosință	Intravilan	Suprafața (mp)	Tarla	Parcelă	Nr. topo	Observații / Referințe
1	faneata	NU	394	-	-	-	

Lungime Segmente

1) Valorile lungimilor segmentelor sunt obținute din proiecție în plan.

Punct început	X / Y	Punct sfârșit	X / Y	Lungime segment (** (m)
1	589.710,572 636.568,081	2	589.741,751 636.558,432	32.638
2	589.741,751 636.558,432	3	589.744,795 636.573,537	15.409
3	589.744,795 636.573,537	4	589.738,695 636.574,604	6.193
4	589.738,695 636.574,604	5	589.733,635 636.575,489	5.137
5	589.733,635 636.575,489	6	589.718,454 636.577,496	15.313

Punct început	X / Y	Punct sfârșit	X / Y	Lungime segment (** (m)
6	589.718,454 636.577,496	7	589.714,561 636.572,967	5.972
7	589.714,561 636.572,967	8	589.712,221 636.570,05	3.74
8	589.712,221 636.570,05	1	589.710,572 636.568,081	2.568

** Lungimile segmentelor sunt determinate în planul de proiecție Stereo 70 și sunt rotunjite la 1 milimetru.

*** Distanța dintre puncte este formată din segmente cumulate ce sunt mai mici decât valoarea 1 milimetru.

**DATE DESPRE IMOBILUL NR. 485**

Oficiul de Cadastru și Publicitate Imobiliară NEAMT
Biroul de Cadastru și Publicitate Imobiliară Targu-Neamt

A. Partea I. Descrierea imobilului

TEREN Extravilan

Adresa: Jud. Neamt

Nr. Crt	Nr cadastral Nr. topografic	Suprafața* (mp)	Observații / Referințe
A1		1.915	Sector cadastral:24 Teren imprejmuit;

B. Partea II. Proprietari și acte

Inscrieri privitoare la dreptul de proprietate și alte drepturi reale	Referințe
/	
Act Administrativ nr. 5269, din 04/04/2022 emis de PRIMĂRIA COMUNEI PIPIRIG;	
B0	Inscrierea posesiei, drept de PROPRIETATE, dobandit prin Lege, cota actuala 1/1, cota initiala 1/1 1) AMIHĂESEI ILEANA, - necasatorita
	A1

C. Partea III. SARCINI .

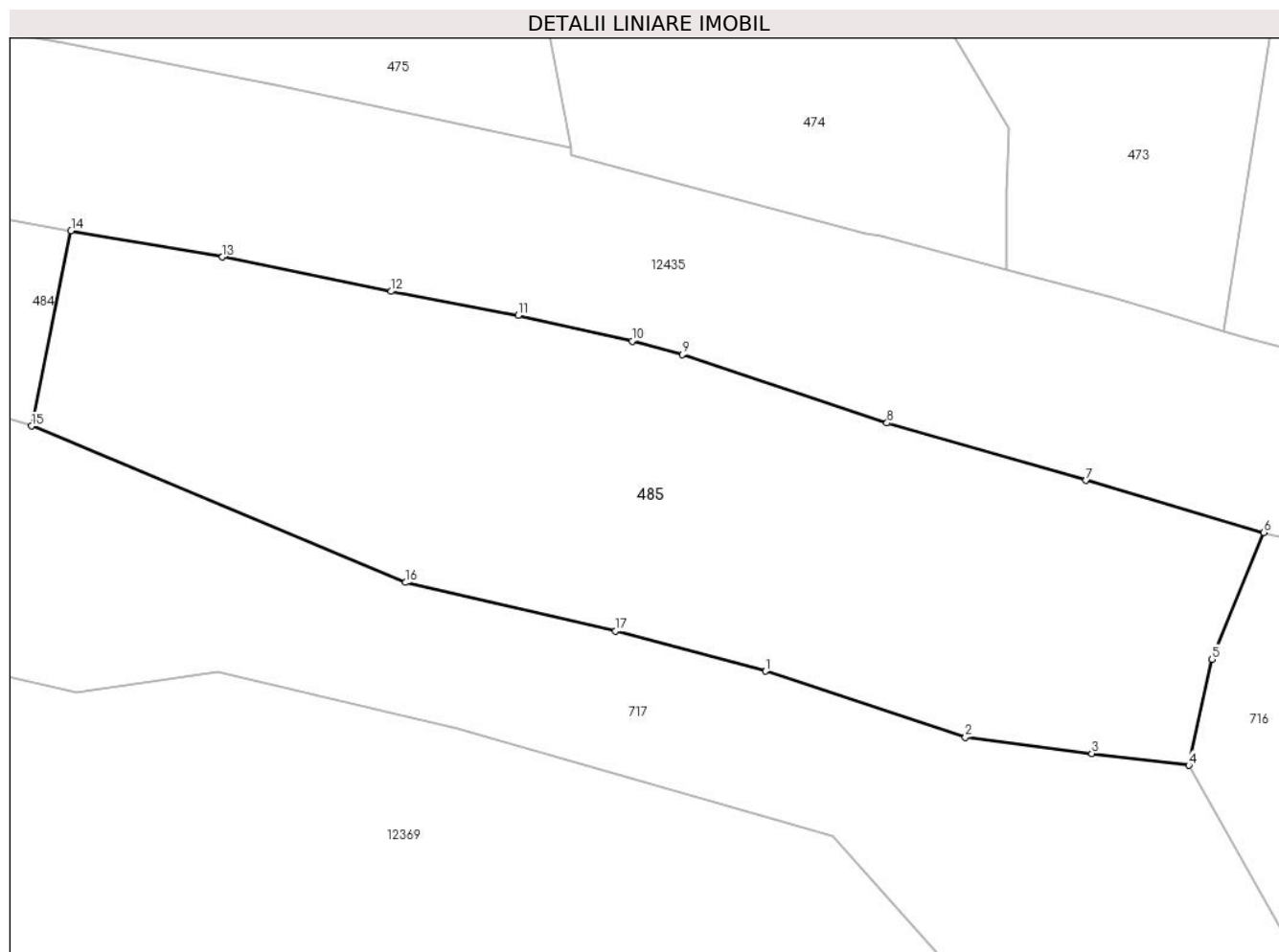
Inscrieri privind dezmembramintele dreptului de proprietate, drepturi reale de garanție și sarcini	Referințe
NU SUNT	

Anexa Nr. 1 La Partea I

Teren

Nr cadastral	Suprafața (mp)*	Observații / Referințe
	1.915	

* Suprafața este determinată în planul de proiecție Stereo 70.



Date referitoare la teren

Crt	Categorie folosință	Intravilan	Suprafața (mp)	Tarla	Parcelă	Nr. topo	Observații / Referințe
1	faneata	NU	1.915	-	-	-	

Lungime Segmente

1) Valorile lungimilor segmentelor sunt obținute din proiecție în plan.

Punct început	X / Y	Punct sfârșit	X / Y	Lungime segment (** (m)
1	589.798,464 636.539,502	2	589.813,929 636.534,398	16.285
2	589.813,929 636.534,398	3	589.823,7 636.533,147	9.851
3	589.823,7 636.533,147	4	589.831,195 636.532,229	7.551
4	589.831,195 636.532,229	5	589.832,988 636.540,421	8.386
5	589.832,988 636.540,421	6	589.836,983 636.550,225	10.587

Punct început	X / Y	Punct sfârșit	X / Y	Lungime segment (** (m)
6	589.836,983 636.550,225	7	589.823,254 636.554,239	14.304
7	589.823,254 636.554,239	8	589.807,863 636.558,679	16.019
8	589.807,863 636.558,679	9	589.792,067 636.563,97	16.659
9	589.792,067 636.563,97	10	589.788,171 636.565,004	4.031
10	589.788,171 636.565,004	11	589.779,349 636.566,971	9.039
11	589.779,349 636.566,971	12	589.769,542 636.568,84	9.984
12	589.769,542 636.568,84	13	589.756,499 636.571,49	13.309
13	589.756,499 636.571,49	14	589.744,795 636.573,537	11.882
14	589.744,795 636.573,537	15	589.741,751 636.558,432	15.409
15	589.741,751 636.558,432	16	589.770,661 636.546,356	31.331
16	589.770,661 636.546,356	17	589.786,891 636.542,596	16.66
17	589.786,891 636.542,596	1	589.798,464 636.539,502	11.979

** Lungimile segmentelor sunt determinate în planul de proiecție Stereo 70 și sunt rotunjite la 1 milimetru.

*** Distanța dintre puncte este formată din segmente cumulate ce sunt mai mici decât valoarea 1 milimetru.

**DATE DESPRE IMOBILUL NR. 486**

Oficiul de Cadastru și Publicitate Imobiliară NEAMT
 Biroul de Cadastru și Publicitate Imobiliară Targu-Neamt

A. Partea I. Descrierea imobilului

TEREN Extravilan

Adresa: Jud. Neamt

Nr. Crt	Nr cadastral Nr. topografic	Suprafața* (mp)	Observații / Referințe
A1		1.658	Sector cadastral:24 Teren neimprejmuit; Rezerva CLFF datorita lipsei actului de proprietate. Insciriere provizorie.

B. Partea II. Proprietari și acte

Inscrieri privitoare la dreptul de proprietate și alte drepturi reale		Referințe
/		
Act Notarial nr. 7, din 13/03/1996 emis de GUVERNUL ROMANIEI;		
B0	Inscrierea provizorie, drept de PROPRIETATE, dobandit prin Lege, cota actuala 1/1, cota initiala 1/1 1) COMUNA PIPIRIG , CIF:99999999999999, PROPRIETAR NEIDENTIFICAT	A1

C. Partea III. SARCINI .

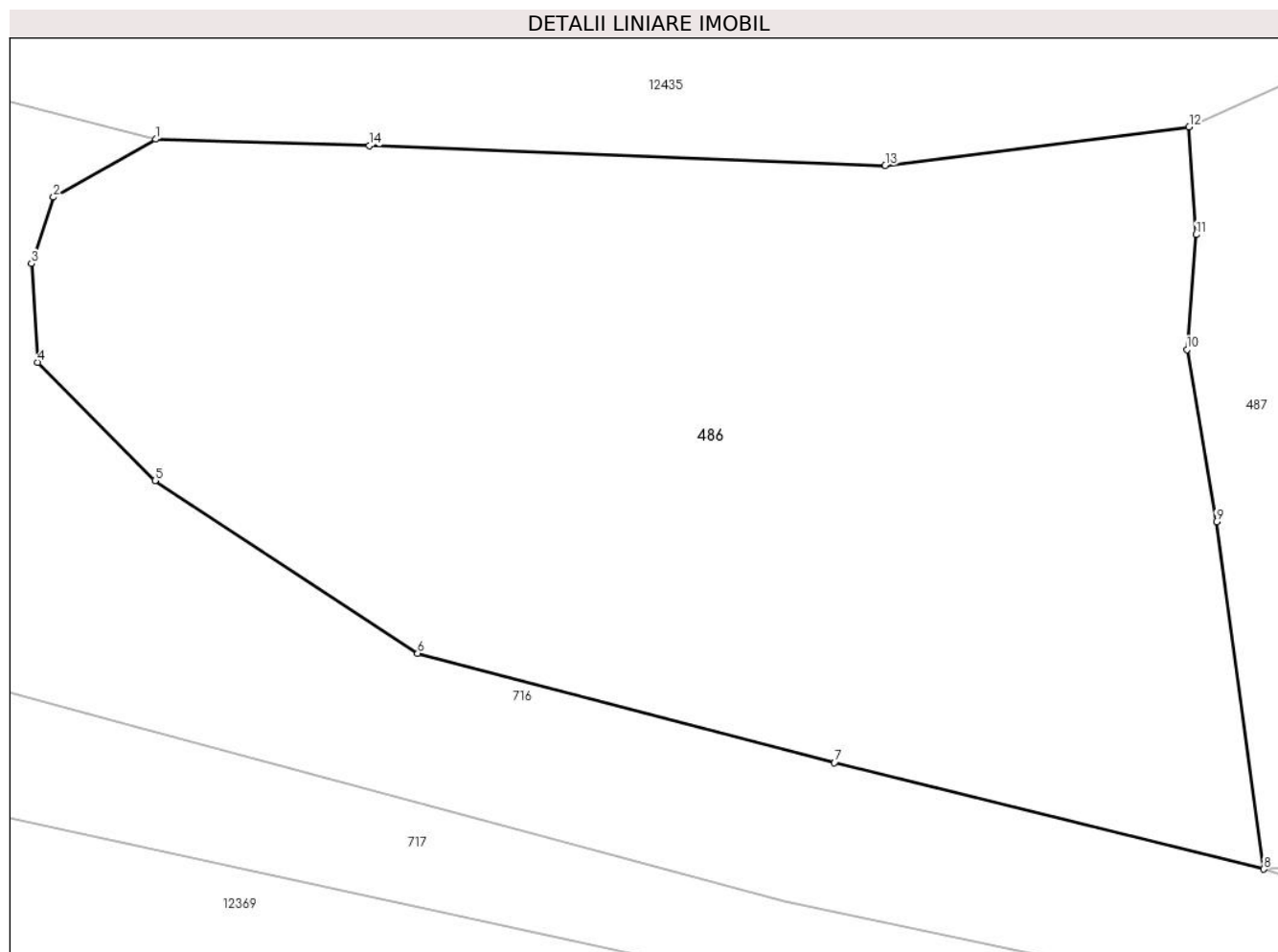
Inscrieri privind dezmembramintele dreptului de proprietate, drepturi reale de garanție și sarcini	Referințe
NU SUNT	

Anexa Nr. 1 La Partea I

Teren

Nr cadastral	Suprafața (mp)*	Observații / Referințe
	1.658	Rezerva CLFF datorita lipsei actului de proprietate. Insciriere provizorie.

* Suprafața este determinată în planul de proiecție Stereo 70.



Date referitoare la teren

Crt	Categorie folosință	Intra vilan	Suprafața (mp)	Tarla	Parcelă	Nr. topo	Observații / Referințe
1	faneata	NU	1.658	-	-	-	

Lungime Segmente

1) Valorile lungimilor segmentelor sunt obținute din proiecție în plan.

Punct început	X / Y	Punct sfârșit	X / Y	Lungime segment (** (m)
1	589.857,367 636.545,039	2	589.852,105 636.542,056	6.049
2	589.852,105 636.542,056	3	589.850,971 636.538,633	3.606
3	589.850,971 636.538,633	4	589.851,279 636.533,552	5.09
4	589.851,279 636.533,552	5	589.857,331 636.527,456	8.59
5	589.857,331 636.527,456	6	589.870,878 636.518,549	16.213

Punct început	X / Y	Punct sfârșit	X / Y	Lungime segment (** (m)
6	589.870,878 636.518,549	7	589.892,369 636.512,92	22.216
7	589.892,369 636.512,92	8	589.914,499 636.507,433	22.8
8	589.914,499 636.507,433	9	589.912,058 636.525,327	18.06
9	589.912,058 636.525,327	10	589.910,545 636.534,208	9.009
10	589.910,545 636.534,208	11	589.911,018 636.540,129	5.94
11	589.911,018 636.540,129	12	589.910,653 636.545,684	5.567
12	589.910,653 636.545,684	13	589.894,986 636.543,693	15.793
13	589.894,986 636.543,693	14	589.868,382 636.544,71	26.623
14	589.868,382 636.544,71	1	589.857,367 636.545,039	11.02

** Lungimile segmentelor sunt determinate în planul de proiecție Stereo 70 și sunt rotunjite la 1 milimetru.

*** Distanța dintre puncte este formată din segmente cumulate ce sunt mai mici decât valoarea 1 milimetru.

**DATE DESPRE IMOBILUL NR. 487**

Oficiul de Cadastru și Publicitate Imobiliară NEAMT
Biroul de Cadastru și Publicitate Imobiliară Targu-Neamt

A. Partea I. Descrierea imobilului

TEREN Necunoscut

Adresa: Loc. Leghin, Str Cerbariei, Nr. 41, Jud. Neamt, Intravilan - Loc. Leghin, Str. CERBARIEI, Nr.41 si Extravilan Com. Pipirig, Jud. Neamt

Nr. Crt	Nr cadastral Nr. topografic	Suprafața* (mp)	Observații / Referințe
A1	51120	Din acte: 1.700 Masurata: 2.996	Sector cadastral:24 Teren imprejmuit; Imobil repozitionat in urma lucrarilor de inregistrare sistematica.

Construcții

Crt	Nr cadastral Nr. topografic	Adresa	Observații / Referințe
A1.1		Loc. Leghin, Str Cerbariei, Nr. 41, Jud. Neamt	Nr. niveluri:1; S. construita la sol:123 mp;

B. Partea II. Proprietari și acte

Inscrieri privitoare la dreptul de proprietate și alte drepturi reale		Referințe
/		
Act Administrativ nr. 11582, din 02/09/2022 emis de PRIMĂRIA COMUNEI PIPIRIG;		
B0	Intabulare, drept de PROPRIETATE, dobandit prin Lege, cota actuala 1/1, cota initiala 1/1 1) ACHIȚEI IONUȚ 2) ACHIȚEI CĂȚĂLINA, - soti	A1.1
4853 / 26/03/2013		
Act Notarial nr. 36, din 26/03/2013 emis de ANDRONACHE LAURA;		
B1	Intabulare, drept de PROPRIETATE, dobandit prin Conventie, cota actuala 1/1, cota initiala 1/1 1) ACHIȚEI IONUȚ 2) ACHIȚEI CĂȚĂLINA, - soti	A1

C. Partea III. SARCINI .

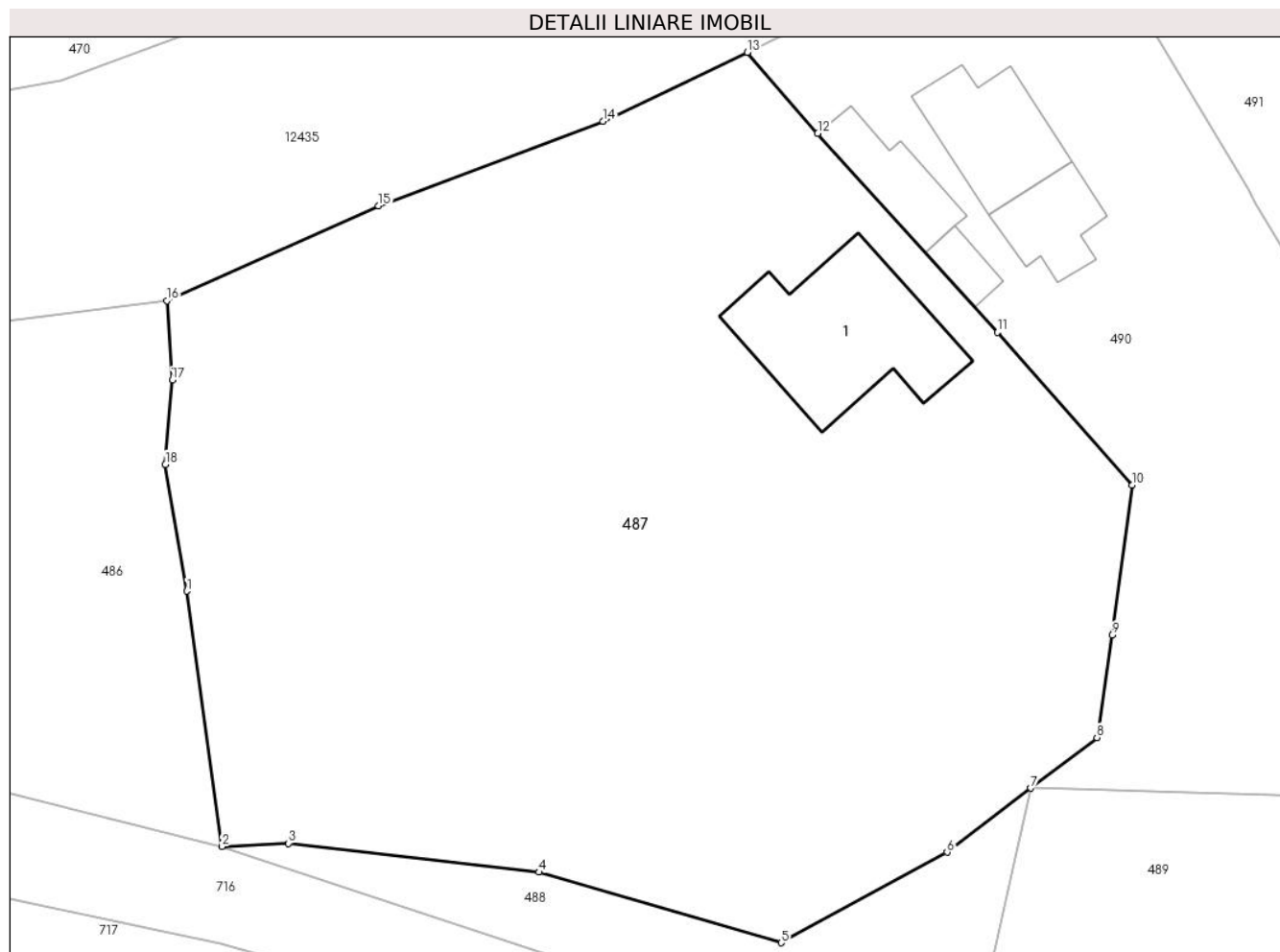
Inscrieri privind dezmembramintele dreptului de proprietate, drepturi reale de garanție și sarcini	Referințe
NU SUNT	

Anexa Nr. 1 La Partea I

Teren

Nr cadastral	Suprafața (mp)*	Observații / Referințe
51120	Din acte: 1.700 Masurata: 2.996	Imobil repositionat in urma lucrarilor de inregistrare sistematica.

* Suprafața este determinată în planul de proiecție Stereo 70.



Date referitoare la teren

Crt	Categorie folosință	Intravilan	Suprafața (mp)	Tarla	Parcelă	Nr. topo	Observații / Referințe
1	curți constructii	DA	366	-	-	-	
2	faneata	DA	1.352	-	-	-	
3	faneata	NU	1.278	-	-	-	

Date referitoare la construcții

Crt	Număr	Destinație construcție	Supraf. (mp)	Situație juridică	Observații / Referințe
A1.1		construcții de locuințe	123	Cu acte	Nr. niveluri:1; S. construita la sol:123 mp;

Lungime Segmente

1) Valorile lungimilor segmentelor sunt obținute din proiecție în plan.

Punct început	X / Y	Punct sfârșit	X / Y	Lungime segment (** (m)
1	589.912,058 636.525,327	2	589.914,499 636.507,433	18.06
2	589.914,499 636.507,433	3	589.919,152 636.507,651	4.658

Punct început	X / Y	Punct sfârșit	X / Y	Lungime segment (** (m)
3	589.919,152 636.507,651	4	589.936,742 636.505,625	17.706
4	589.936,742 636.505,625	5	589.953,708 636.500,681	17.672
5	589.953,708 636.500,681	6	589.965,343 636.507,026	13.253
6	589.965,343 636.507,026	7	589.971,208 636.511,513	7.385
7	589.971,208 636.511,513	8	589.975,848 636.515,064	5.843
8	589.975,848 636.515,064	9	589.976,906 636.522,248	7.261
9	589.976,906 636.522,248	10	589.978,305 636.532,754	10.599
10	589.978,305 636.532,754	11	589.968,865 636.543,464	14.276
11	589.968,865 636.543,464	12	589.956,275 636.557,407	18.786
12	589.956,275 636.557,407	13	589.951,345 636.563,091	7.524
13	589.951,345 636.563,091	14	589.941,207 636.558,266	11.228
14	589.941,207 636.558,266	15	589.925,484 636.552,336	16.804
15	589.925,484 636.552,336	16	589.910,653 636.545,684	16.254
16	589.910,653 636.545,684	17	589.911,018 636.540,129	5.567
17	589.911,018 636.540,129	18	589.910,545 636.534,208	5.94
18	589.910,545 636.534,208	1	589.912,058 636.525,327	9.009

** Lungimile segmentelor sunt determinate în planul de proiecție Stereo 70 și sunt rotunjite la 1 milimetru.

*** Distanța dintre puncte este formată din segmente cumulate ce sunt mai mici decât valoarea 1 milimetru.

**DATE DESPRE IMOBILUL NR. 488**

Oficiul de Cadastru și Publicitate Imobiliară NEAMT
 Biroul de Cadastru și Publicitate Imobiliară Targu-Neamt

A. Partea I. Descrierea imobilului

TEREN Extravilan

Adresa: Jud. Neamt

Nr. Crt	Nr cadastral Nr. topografic	Suprafața* (mp)	Observații / Referințe
A1		357	Sector cadastral:24 Teren imprejmuit; Rezerva CLFF datorita lipsei actului de proprietate. Insciriere provizorie.

B. Partea II. Proprietari și acte

Inscrieri privitoare la dreptul de proprietate și alte drepturi reale		Referințe
/		
Act Normativ nr. 7, din 13/03/1996 emis de GUVERNUL ROMANIEI;		
B0	Inscrierea provizorie, drept de PROPRIETATE, dobandit prin Lege, cota actuala 1/1, cota initiala 1/1 1) COMUNA PIPIRIG , CIF:99999999999999, PROPRIETAR NEIDENTIFICAT	A1

C. Partea III. SARCINI .

Inscrieri privind dezmembramintele dreptului de proprietate, drepturi reale de garanție și sarcini	Referințe
NU SUNT	

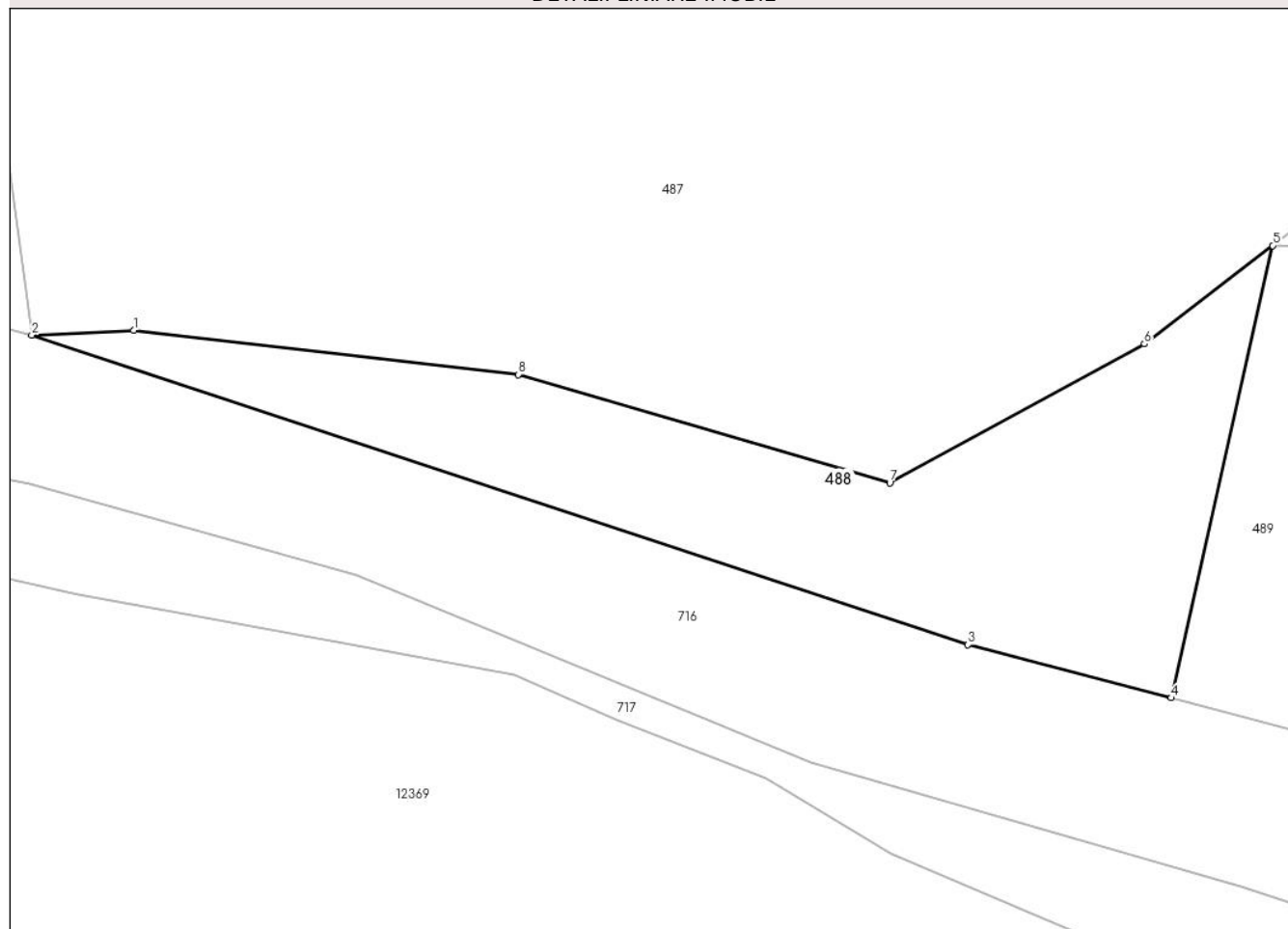
Anexa Nr. 1 La Partea I

Teren

Nr cadastral	Suprafața (mp)*	Observații / Referințe
	357	Rezerva CLFF datorita lipsei actului de proprietate. Inscrisie provizorie.

* Suprafața este determinată în planul de proiecție Stereo 70.

DETALII LINIARE IMOBIL



Date referitoare la teren

Crt	Categorie folosință	Intravilan	Suprafața (mp)	Tarla	Parcelă	Nr. topo	Observații / Referințe
1	faneata	NU	357	-	-	-	

Lungime Segmente

1) Valorile lungimilor segmentelor sunt obținute din proiecție în plan.

Punct început	X / Y	Punct sfârșit	X / Y	Lungime segment (** (m)
1	589.919,152 636.507,651	2	589.914,499 636.507,433	4.658
2	589.914,499 636.507,433	3	589.957,287 636.493,289	45.065
3	589.957,287 636.493,289	4	589.966,573 636.490,859	9.599
4	589.966,573 636.490,859	5	589.971,208 636.511,513	21.168
5	589.971,208 636.511,513	6	589.965,343 636.507,026	7.385

Punct început	X / Y	Punct sfârșit	X / Y	Lungime segment (** (m)
6	589.965,343 636.507,026	7	589.953,708 636.500,681	13.253
7	589.953,708 636.500,681	8	589.936,742 636.505,625	17.672
8	589.936,742 636.505,625	1	589.919,152 636.507,651	17.706

** Lungimile segmentelor sunt determinate în planul de proiecție Stereo 70 și sunt rotunjite la 1 milimetru.

*** Distanța dintre puncte este formată din segmente cumulate ce sunt mai mici decât valoarea 1 milimetru.

**DATE DESPRE IMOBILUL NR. 489**

Oficiul de Cadastru și Publicitate Imobiliară NEAMT
Biroul de Cadastru și Publicitate Imobiliară Targu-Neamt

A. Partea I. Descrierea imobilului

TEREN Extravilan

Adresa: Jud. Neamt

Nr. Crt	Nr cadastral Nr. topografic	Suprafața* (mp)	Observații / Referințe
A1		834	Sector cadastral:24 Teren imprejmuit;

B. Partea II. Proprietari și acte

Inscrieri privitoare la dreptul de proprietate și alte drepturi reale	Referințe
/	
Act Administrativ nr. 11968, din 12/09/2022 emis de PRIMĂRIA COMUNEI PIPIRIG;	
B0	Inscrierea posesiei, drept de PROPRIETATE, dobandit prin Lege, cota actuala 1/1, cota initiala 1/1 1) VARVARA IULIANA
	A1

C. Partea III. SARCINI .

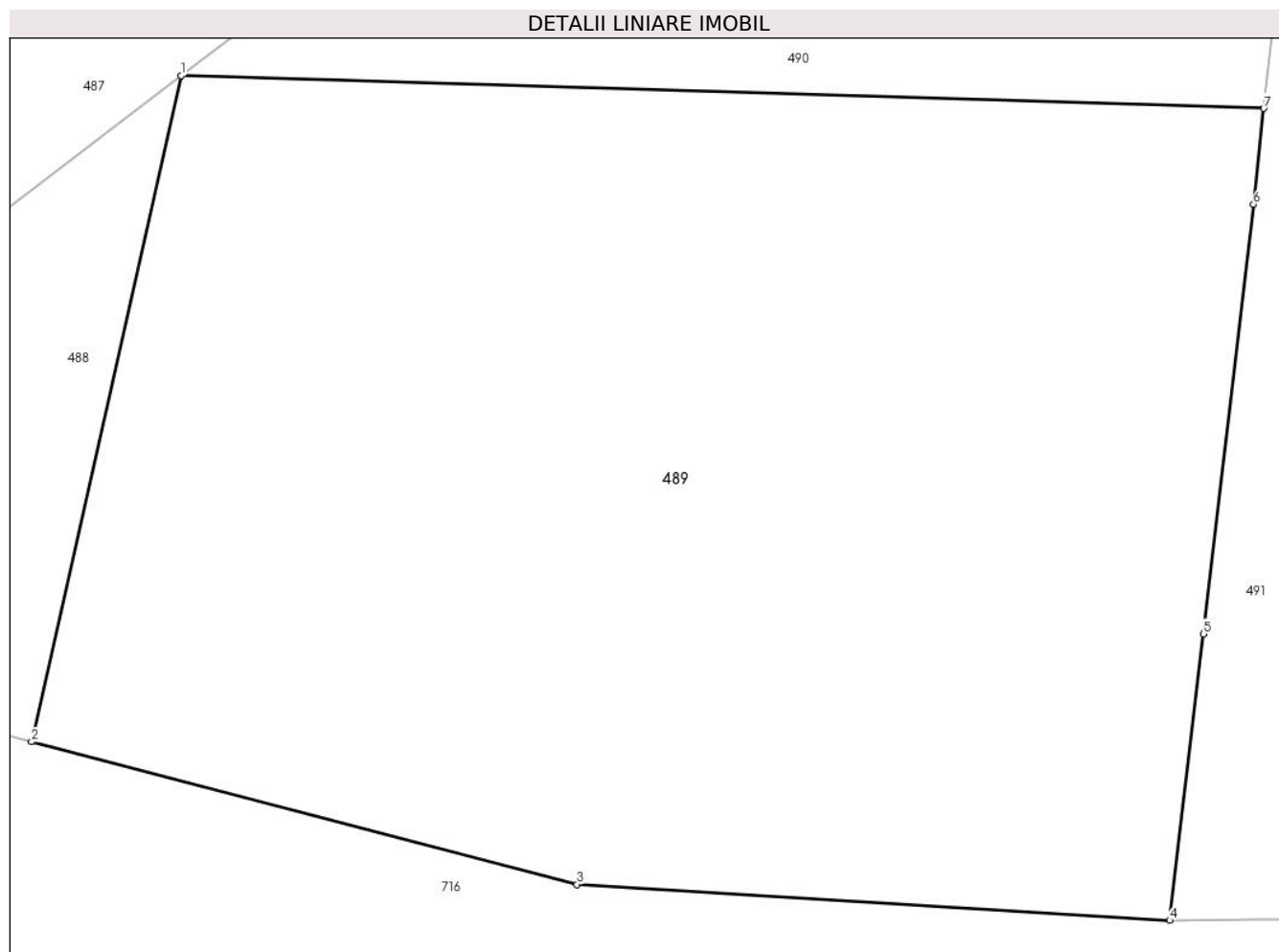
Inscrieri privind dezmembramintele dreptului de proprietate, drepturi reale de garanție și sarcini	Referințe
NU SUNT	

Anexa Nr. 1 La Partea I

Teren

Nr cadastral	Suprafața (mp)*	Observații / Referințe
	834	

* Suprafața este determinată în planul de proiecție Stereo 70.



Date referitoare la teren

Crt	Categorie folosință	Intravilan	Suprafața (mp)	Tarla	Parcelă	Nr. topo	Observații / Referințe
1	faneata	NU	834	-	-	-	

Lungime Segmente

1) Valorile lungimilor segmentelor sunt obținute din proiecție în plan.

Punct început	X / Y	Punct sfârșit	X / Y	Lungime segment (** (m)
1	589.971,208 636.511,513	2	589.966,573 636.490,859	21.168
2	589.966,573 636.490,859	3	589.983,496 636.486,432	17.492
3	589.983,496 636.486,432	4	590.001,891 636.485,321	18.429
4	590.001,891 636.485,321	5	590.002,932 636.494,204	8.944
5	590.002,932 636.494,204	6	590.004,493 636.507,526	13.413

Punct început	X / Y	Punct sfârșit	X / Y	Lungime segment (** (m)
6	590.004,493 636.507,526	7	590.004,81 636.510,496	2.987
7	590.004,81 636.510,496	1	589.971,208 636.511,513	33.617

** Lungimile segmentelor sunt determinate în planul de proiecție Stereo 70 și sunt rotunjite la 1 milimetru.

*** Distanța dintre puncte este formată din segmente cumulate ce sunt mai mici decât valoarea 1 milimetru.

**DATE DESPRE IMOBILUL NR. 490**

Oficiul de Cadastru și Publicitate Imobiliară NEAMT
Biroul de Cadastru și Publicitate Imobiliară Targu-Neamt

A. Partea I. Descrierea imobilului

TEREN Intravilan

Adresa: Loc. Leghin, Str Cerbariei, Nr. 179, Jud. Neamt

Nr. Crt	Nr cadastral Nr. topografic	Suprafața* (mp)	Observații / Referințe
A1	50258	1.485	Sector cadastral:24 Teren imprejmuit; Imobil repositionat in urma lucrarilor de inregistrare sistematica.

Construcții

Crt	Nr cadastral Nr. topografic	Adresa	Observații / Referințe
A1.1	50258-C1	Loc. Leghin, Str Cerbariei, Nr. 179, Jud. Neamt	Nr. niveluri:1; S. construita la sol:63 mp;
A1.2	50258-C2	Loc. Leghin, Str Cerbariei, Nr. 179, Jud. Neamt	Nr. niveluri:1; S. construita la sol:40 mp;
A1.3	50258-C3	Loc. Leghin, Str Cerbariei, Nr. 179, Jud. Neamt	Nr. niveluri:1; S. construita la sol:37 mp;
A1.4	50258-C4	Loc. Leghin, Str Cerbariei, Nr. 179, Jud. Neamt	Nr. niveluri:1; S. construita la sol:14 mp;

B. Partea II. Proprietari și acte

Inscrieri privitoare la dreptul de proprietate și alte drepturi reale		Referințe
4868 / 22/03/2012		
Act Notarial nr. 7, din 13/07/2010 emis de ANDRONACHE LAURA (act notarial nr. 12/21-03-2012 emis de ANDRONACHE LAURA;certificat pentru atestarea posesiei sub nume de proprietar nr.6106/05.07.2010, adeverinta nr. 6268/08.07.2012 certificat fiscal nr. 3551/30.03.2012 Primaria Pipirig);		
B1	Intabulare, drept de PROPRIETATE, dobandit prin Succesiune, cota actuala 1/1, cota initiala 1/1 1) VARVARA IULIANA	A1, A1.1, A1.2, A1.3, A1.4

C. Partea III. SARCINI .

Inscrieri privind dezmembramintele dreptului de proprietate, drepturi reale de garanție și sarcini	Referințe
NU SUNT	

Anexa Nr. 1 La Partea I

Teren

Nr cadastral	Suprafața (mp)*	Observații / Referințe
50258	1.485	Imobil repositionat in urma lucrarilor de inregistrare sistematica.

* Suprafața este determinată în planul de proiecție Stereo 70.



Date referitoare la teren

Crt	Categorie folosință	Intra vilan	Suprafața (mp)	Tarla	Parcelă	Nr. topo	Observații / Referințe
1	curti constructii	DA	422	-	-	-	
2	faneata	DA	1.063	-	-	-	

Date referitoare la construcții

Crt	Număr	Destinație construcție	Supraf. (mp)	Situație juridică	Observații / Referințe
A1.1	50258-C1	construcții de locuințe	63	Cu acte	Nr. niveluri:1; S. construita la sol:63 mp;
A1.2	50258-C2	construcții de locuințe	40	Cu acte	Nr. niveluri:1; S. construita la sol:40 mp;
A1.3	50258-C3	construcții anexa	37	Cu acte	Nr. niveluri:1; S. construita la sol:37 mp;
A1.4	50258-C4	construcții anexa	14	Cu acte	Nr. niveluri:1; S. construita la sol:14 mp;

Lungime Segmente

1) Valorile lungimilor segmentelor sunt obținute din proiecție în plan.

Punct început	X / Y	Punct sfârșit	X / Y	Lungime segment (** (m)
---------------	-------	---------------	-------	-------------------------

Punct început	X / Y	Punct sfârșit	X / Y	Lungime segment (** (m)
1	589.974,002 636.574,321	2	589.951,345 636.563,091	25.287
2	589.951,345 636.563,091	3	589.956,275 636.557,407	7.524
3	589.956,275 636.557,407	4	589.968,865 636.543,464	18.786
4	589.968,865 636.543,464	5	589.978,305 636.532,754	14.276
5	589.978,305 636.532,754	6	589.976,906 636.522,248	10.599
6	589.976,906 636.522,248	7	589.975,848 636.515,064	7.261
7	589.975,848 636.515,064	8	589.971,208 636.511,513	5.843
8	589.971,208 636.511,513	9	590.004,81 636.510,496	33.617
9	590.004,81 636.510,496	10	590.005,126 636.513,465	2.986
10	590.005,126 636.513,465	11	589.999,524 636.530,525	17.956
11	589.999,524 636.530,525	12	589.995,536 636.538,533	8.946
12	589.995,536 636.538,533	13	589.990,963 636.545,771	8.562
13	589.990,963 636.545,771	14	589.987,013 636.552,489	7.793
14	589.987,013 636.552,489	15	589.986,497 636.553,53	1.162
15	589.986,497 636.553,53	16	589.978,592 636.566,685	15.347
16	589.978,592 636.566,685	1	589.974,002 636.574,321	8.909

** Lungimile segmentelor sunt determinate în planul de proiecție Stereo 70 și sunt rotunjite la 1 milimetru.

*** Distanța dintre puncte este formată din segmente cumulate ce sunt mai mici decât valoarea 1 milimetru.

**DATE DESPRE IMOBILUL NR. 491**

Oficiul de Cadastru și Publicitate Imobiliară NEAMT
Biroul de Cadastru și Publicitate Imobiliară Targu-Neamt

A. Partea I. Descrierea imobilului

TEREN Necunoscut

Adresa: Loc. Leghin, Str Cerbariei, Nr. 179, Jud. Neamt, Intravilan - Loc. Leghin, Str. CERBARIEI, Nr.179, si Extravilan Com. Pipirig, Jud. Neamt

Nr. Crt	Nr cadastral Nr. topografic	Suprafața* (mp)	Observații / Referințe
A1	54327	2.012	Sector cadastral:24 Teren imprejmuit; Imobil repositionat in urma lucrarilor de inregistrare sistematica.

Construcții

Crt	Nr cadastral Nr. topografic	Adresa	Observații / Referințe
A1.1		Loc. Leghin, Str Cerbariei, Nr. 179, Jud. Neamt	Nr. niveluri:1; S. construita la sol:90 mp;
A1.2		Loc. Leghin, Str Cerbariei, Nr. 179, Jud. Neamt	Nr. niveluri:1; S. construita la sol:22 mp;
A1.3		Loc. Leghin, Str Cerbariei, Nr. 179, Jud. Neamt	Nr. niveluri:1; S. construita la sol:28 mp;

B. Partea II. Proprietari și acte

Inscrieri privitoare la dreptul de proprietate și alte drepturi reale		Referințe
/		
Act Administrativ nr. 11582, din 02/09/2022 emis de PRIMĂRIA COMUNEI PIPIRIG;		
B0	Inscrierea posesiei, drept de PROPRIETATE, dobandit prin Lege, cota actuala 1/1, cota initiala 1/1 1) HUȘTIUC BOGDAN 2) HUȘTIUC MIHAELA-ROXANA	A1.3
19011 / 21/07/2022		
Act Notarial nr. CONTRACT DE VÂNZARE - CUMPĂRARE aut. nr. 2217, din 21/07/2022 emis de NP David Radu-Constantin (act administrativ nr Certificat atestare că petentul este cunoscut ca proprietar nr. 1914 din 10.02.2021, emis de NP David Radu-Constantin;act administrativ nr Proces - verbal de identificare a imobilului nr. 1915 din 10.02.2021, emis de NP David Radu-Constantin);		
B1	Intabulare, drept de PROPRIETATE, cu titlu de drept de CUMPĂRARE, dobandit prin Conventie, cota actuala 1/1, cota initiala 1/1 1) HUȘTIUC BOGDAN 2) HUȘTIUC MIHAELA-ROXANA, bun comun	A1
B2	Intabulare, drept de PROPRIETATE, cu titlu de drept de CUMPĂRARE, dobandit prin Conventie, cota actuala 1/1, cota initiala 1/1 1) HUȘTIUC BOGDAN 2) HUȘTIUC MIHAELA-ROXANA	A1.1, A1.2

C. Partea III. SARCINI .

Inscrieri privind dezmembramintele dreptului de proprietate, drepturi reale de garanție și sarcini	Referințe
NU SUNT	

Anexa Nr. 1 La Partea I

Teren

Nr cadastral	Suprafața (mp)*	Observații / Referințe
54327	2.012	Imobil repositionat in urma lucrarilor de inregistrare sistematica.

* Suprafața este determinată în planul de proiecție Stereo 70.



Date referitoare la teren

Crt	Categorie folosință	Intravilan	Suprafața (mp)	Tarla	Parcelă	Nr. topo	Observații / Referințe
1	curti constructii	DA	869	-	-	-	
2	faneata	DA	516	-	-	-	
3	faneata	NU	627	-	-	-	

Date referitoare la construcții

Crt	Număr	Destinație construcție	Supraf. (mp)	Situație juridică	Observații / Referințe
A1.1		construcții de locuințe	90	Cu acte	Nr. niveluri:1; S. construita la sol:90 mp;
A1.2		construcții anexa	22	Cu acte	Nr. niveluri:1; S. construita la sol:22 mp;
A1.3		construcții anexa	28	Cu acte	Nr. niveluri:1; S. construita la sol:28 mp;

Lungime Segmente

1) Valorile lungimilor segmentelor sunt obținute din proiecție în plan.

Punct început	X / Y	Punct sfârșit	X / Y	Lungime segment (** (m)
1	589.974,002 636.574,321	2	589.978,592 636.566,685	8.909

Punct început	X / Y	Punct sfârșit	X / Y	Lungime segment (** (m)
2	589.978,592 636.566,685	3	589.986,497 636.553,53	15.347

Punct început	X / Y	Punct sfârșit	X / Y	Lungime segment (** (m)
3	589.986,497 636.553,53	4	589.987,013 636.552,489	1.162
5	589.990,963 636.545,771	6	589.995,536 636.538,533	8.562
7	589.999,524 636.530,525	8	590.005,126 636.513,465	17.956
9	590.004,81 636.510,496	10	590.004,493 636.507,526	2.987
11	590.002,932 636.494,204	12	590.001,891 636.485,321	8.944
13	590.004,502 636.485,332	14	590.017,374 636.485,388	12.872
15	590.025,651 636.485,546	16	590.025,843 636.500,473	14.928
17	590.026,595 636.512,359	18	590.027,162 636.517,961	5.631
19	590.027,44 636.520,71	20	590.024,815 636.526,252	6.132
21	590.018,398 636.536,958	22	590.005,432 636.555,859	22.921
23	590.004,141 636.557,766	24	589.992,568 636.575,539	21.209
25	589.988,791 636.581,458	26	589.985,677 636.579,846	3.506
27	589.980,036 636.577,205	1	589.974,002 636.574,321	6.688

Punct început	X / Y	Punct sfârșit	X / Y	Lungime segment (** (m)
4	589.987,013 636.552,489	5	589.990,963 636.545,771	7.793
6	589.995,536 636.538,533	7	589.999,524 636.530,525	8.946
8	590.005,126 636.513,465	9	590.004,81 636.510,496	2.986
10	590.004,493 636.507,526	11	590.002,932 636.494,204	13.413
12	590.001,891 636.485,321	13	590.004,502 636.485,332	2.611
14	590.017,374 636.485,388	15	590.025,651 636.485,546	8.279
16	590.025,843 636.500,473	17	590.026,595 636.512,359	11.91
18	590.027,162 636.517,961	19	590.027,44 636.520,71	2.763
20	590.024,815 636.526,252	21	590.018,398 636.536,958	12.482
22	590.005,432 636.555,859	23	590.004,141 636.557,766	2.303
24	589.992,568 636.575,539	25	589.988,791 636.581,458	7.021
26	589.985,677 636.579,846	27	589.980,036 636.577,205	6.229

** Lungimile segmentelor sunt determinate în planul de proiecție Stereo 70 și sunt rotunjite la 1 milimetru.

*** Distanța dintre puncte este formată din segmente cumulate ce sunt mai mici decât valoarea 1 milimetru.

**DATE DESPRE IMOBILUL NR. 492**

Oficiul de Cadastru și Publicitate Imobiliară NEAMT
Biroul de Cadastru și Publicitate Imobiliară Targu-Neamt

A. Partea I. Descrierea imobilului

TEREN Intravilan

Adresa: Loc. Leghin, Str Cerbariei, Nr. 178, Jud. Neamt

Nr. Crt	Nr cadastral Nr. topografic	Suprafața* (mp)	Observații / Referințe
A1		1.940	Sector cadastral:24 Teren imprejmuit;

Construcții

Crt	Nr cadastral Nr. topografic	Adresa	Observații / Referințe
A1.1		Loc. Leghin, Str Cerbariei, Nr. 178, Jud. Neamt	Nr. niveluri:1; S. construita la sol:144 mp;
A1.2		Loc. Leghin, Str Cerbariei, Nr. 178, Jud. Neamt	Nr. niveluri:1; S. construita la sol:27 mp;
A1.3		Loc. Leghin, Str Cerbariei, Nr. 178, Jud. Neamt	Nr. niveluri:1; S. construita la sol:14 mp;

B. Partea II. Proprietari și acte

Inscrieri privitoare la dreptul de proprietate și alte drepturi reale		Referințe
/		
Act Administrativ nr. 5267, din 04/04/2022 emis de PRIMĂRIA COMUNEI PIPIRIG;		
B0	Inscrierea posesiei, drept de PROPRIETATE, dobandit prin Lege, cota actuala 1/1, cota initiala 1/1 1) VACARCIUC MIRCEA 2) VACARCIUC NICULINA	A1
Act Administrativ nr. 11582, din 02/09/2022 emis de PRIMĂRIA COMUNEI PIPIRIG;		
B0	Intabulare, drept de PROPRIETATE, dobandit prin Lege, cota actuala 1/1, cota initiala 1/1 1) VACARCIUC MIRCEA 2) VACARCIUC NICULINA	A1.1, A1.2, A1.3

C. Partea III. SARCINI .

Inscrieri privind dezmembramintele dreptului de proprietate, drepturi reale de garanție și sarcini	Referințe
NU SUNT	

Anexa Nr. 1 La Partea I

Teren

Nr cadastral	Suprafața (mp)*	Observații / Referințe
	1.940	

* Suprafața este determinată în planul de proiecție Stereo 70.



Date referitoare la teren

Crt	Categorie folosință	Intravilan	Suprafața (mp)	Tarla	Parcelă	Nr. topo	Observații / Referințe
1	curți constructii	DA	544	-	-	-	
2	faneata	DA	1.396	-	-	-	

Date referitoare la construcții

Crt	Număr	Destinație construcție	Supraf. (mp)	Situație juridică	Observații / Referințe
A1.1		construcții de locuințe	144	Cu acte	Nr. niveluri:1; S. construita la sol:144 mp;
A1.2		construcții anexa	27	Cu acte	Nr. niveluri:1; S. construita la sol:27 mp;
A1.3		construcții anexa	14	Cu acte	Nr. niveluri:1; S. construita la sol:14 mp;

Lungime Segmente

1) Valorile lungimilor segmentelor sunt obținute din proiecție în plan.

Punct început	X / Y	Punct sfârșit	X / Y	Lungime segment (** (m)	Punct început	X / Y	Punct sfârșit	X / Y	Lungime segment (** (m)
1	590.002,934 636.588,478	2	589.991,277 636.582,694	13.013	2	589.991,277 636.582,694	3	589.988,791 636.581,458	2.776

Punct început	X / Y	Punct sfârșit	X / Y	Lungime segment (** (m)
3	589.988,791 636.581,458	4	589.992,568 636.575,539	7.021
5	590.004,141 636.557,766	6	590.005,432 636.555,859	2.303
7	590.018,398 636.536,958	8	590.024,815 636.526,252	12.482
9	590.027,44 636.520,71	10	590.027,162 636.517,961	2.763
11	590.026,595 636.512,359	12	590.031,84 636.512,169	5.248
13	590.040,293 636.512,179	14	590.042,589 636.512,378	2.305
15	590.045,56 636.512,704	16	590.049,434 636.512,237	3.902
17	590.051,113 636.515,014	18	590.051,597 636.518,358	3.379
19	590.051,292 636.522,671	20	590.049,963 636.522,532	1.336
21	590.049,064 636.526,238	22	590.045,957 636.535,039	9.333
23	590.024,3 636.568,12	24	590.021,595 636.572,252	4.939
25	590.014,24 636.584,21	26	590.009,64 636.591,577	8.685

Punct început	X / Y	Punct sfârșit	X / Y	Lungime segment (** (m)
4	589.992,568 636.575,539	5	590.004,141 636.557,766	21.209
6	590.005,432 636.555,859	7	590.018,398 636.536,958	22.921
8	590.024,815 636.526,252	9	590.027,44 636.520,71	6.132
10	590.027,162 636.517,961	11	590.026,595 636.512,359	5.631
12	590.031,84 636.512,169	13	590.040,293 636.512,179	8.453
14	590.042,589 636.512,378	15	590.045,56 636.512,704	2.989
16	590.049,434 636.512,237	17	590.051,113 636.515,014	3.245
18	590.051,597 636.518,358	19	590.051,292 636.522,671	4.324
20	590.049,963 636.522,532	21	590.049,064 636.526,238	3.813
22	590.045,957 636.535,039	23	590.024,3 636.568,12	39.54
24	590.021,595 636.572,252	25	590.014,24 636.584,21	14.039
26	590.009,64 636.591,577	1	590.002,934 636.588,478	7.387

** Lungimile segmentelor sunt determinate în planul de proiecție Stereo 70 și sunt rotunjite la 1 milimetru.

*** Distanța dintre puncte este formată din segmente cumulate ce sunt mai mici decât valoarea 1 milimetru.

**DATE DESPRE IMOBILUL NR. 493**

Oficiul de Cadastru și Publicitate Imobiliară NEAMT
 Biroul de Cadastru și Publicitate Imobiliară Targu-Neamt

A. Partea I. Descrierea imobilului

TEREN Intravilan

Adresa: Loc. Leghin, Str Cerbariei, Nr. 181, Jud. Neamt

Nr. Crt	Nr cadastral Nr. topografic	Suprafața* (mp)	Observații / Referințe
A1		600	Sector cadastral:24 Teren imprejmuit; Rezerva CLFF datorita lipsei actului de proprietate. Insciere provizorie.

Construcții

Crt	Nr cadastral Nr. topografic	Adresa	Observații / Referințe
A1.1		Loc. Leghin, Str Cerbariei, Nr. 181, Jud. Neamt	Nr. niveluri:2; S. construita la sol:129 mp;

B. Partea II. Proprietari și acte

Inscrieri privitoare la dreptul de proprietate și alte drepturi reale		Referințe
/		
Act Normativ nr. 7, din 13/03/1996 emis de GUVERNUL ROMANIEI;		
B0	Inscrierea provizorie, drept de PROPRIETATE, dobandit prin Lege, cota actuala 1/1, cota initiala 1/1 1) COMUNA PIPIRIG, CIF:99999999999999, PROPRIETAR NEIDENTIFICAT	A1, A1.1

C. Partea III. SARCINI .

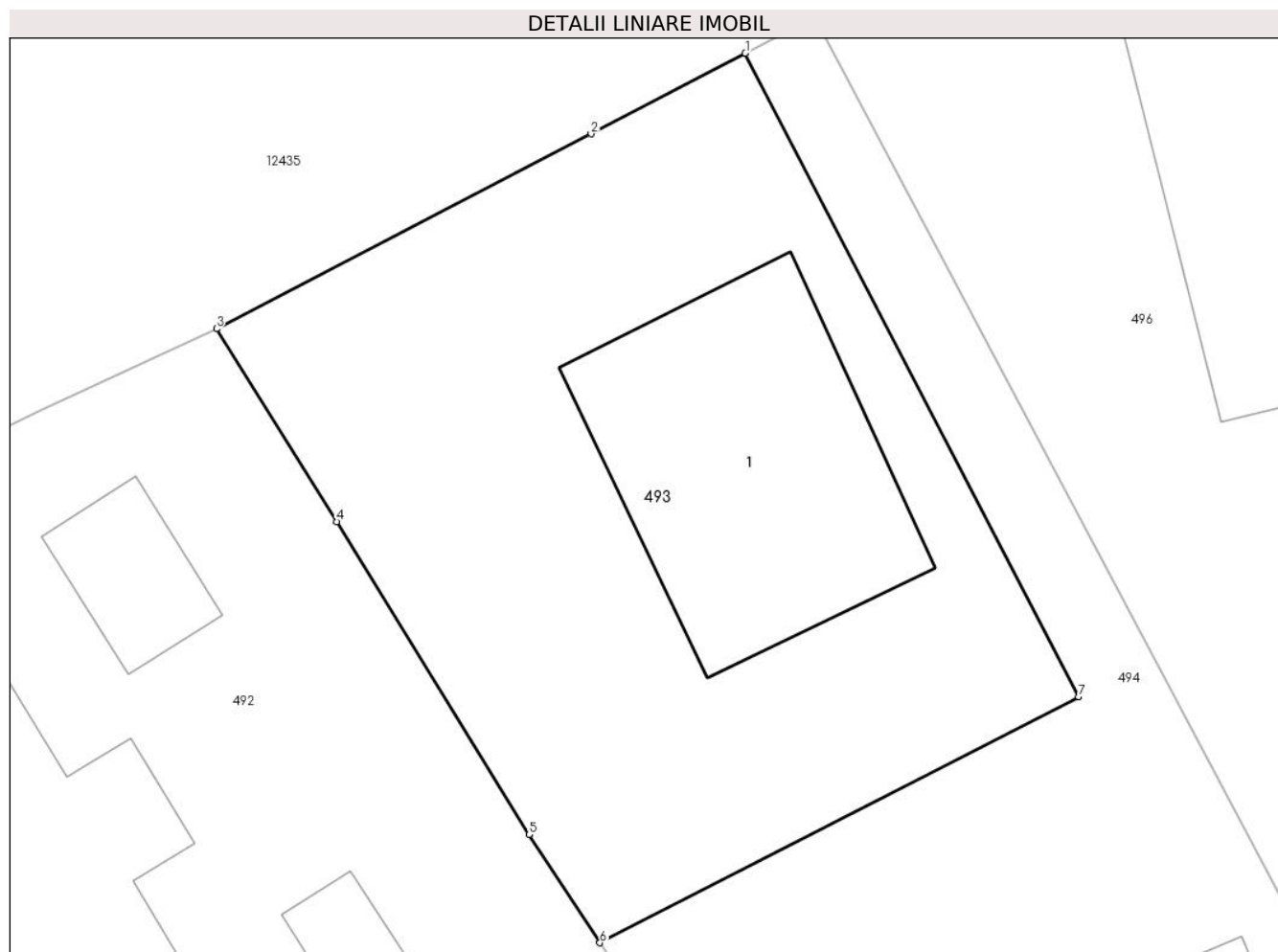
Inscrieri privind dezmembramintele dreptului de proprietate, drepturi reale de garanție și sarcini	Referințe
NU SUNT	

Anexa Nr. 1 La Partea I

Teren

Nr cadastral	Suprafața (mp)*	Observații / Referințe
	600	Rezerva CLFF datorita lipsei actului de proprietate. Inscrisie provizorie.

* Suprafața este determinată în planul de proiecție Stereo 70.



Date referitoare la teren

Crt	Categorie folosință	Intra vilan	Suprafața (mp)	Tarla	Parcelă	Nr. topo	Observații / Referințe
1	curți constructii	DA	600	-	-	-	

Date referitoare la construcții

Crt	Număr	Destinație construcție	Supraf. (mp)	Situație juridică	Observații / Referințe
A1.1		construcții de locuințe	129	Cu acte	Nr. niveluri:2; S. construita la sol:129 mp;

Lungime Segmente

1) Valorile lungimilor segmentelor sunt obținute din proiecție în plan.

Punct început	X / Y	Punct sfârșit	X / Y	Lungime segment (** (m)
1	590.029,858 636.602,104	2	590.023,958 636.599,027	6.654
2	590.023,958 636.599,027	3	590.009,64 636.591,577	16.14
3	590.009,64 636.591,577	4	590.014,24 636.584,21	8.685
4	590.014,24 636.584,21	5	590.021,595 636.572,252	14.039

Punct început	X / Y	Punct sfârșit	X / Y	Lungime segment (** (m)
5	590.021,595 636.572,252	6	590.024,3 636.568,12	4.939
6	590.024,3 636.568,12	7	590.042,607 636.577,518	20.578
7	590.042,607 636.577,518	1	590.029,858 636.602,104	27.695

** Lungimile segmentelor sunt determinate în planul de proiecție Stereo 70 și sunt rotunjite la 1 milimetru.

*** Distanța dintre puncte este formată din segmente cumulate ce sunt mai mici decât valoarea 1 milimetru.

**DATE DESPRE IMOBILUL NR. 494**

Oficiul de Cadastru și Publicitate Imobiliară NEAMT
Biroul de Cadastru și Publicitate Imobiliară Targu-Neamt

A. Partea I. Descrierea imobilului

TEREN Necunoscut

Adresa: Loc. Leghin, Str Cerbariei, Nr. 183, Jud. Neamt, Intravilan - Loc. Leghin, Str. CERBARIEI, Nr.183, si Extravilan Com. Pipirig, Jud. Neamt

Nr. Crt	Nr cadastral Nr. topografic	Suprafața* (mp)	Observații / Referințe
A1	50808	Din acte: 1.456 Masurata: 1.583	Sector cadastral:24 Teren imprejmuit; Imobil repositionat in urma lucrarilor de inregistrare sistematica.

Construcții

Crt	Nr cadastral Nr. topografic	Adresa	Observații / Referințe
A1.1		Loc. Leghin, Str Cerbariei, Nr. 183, Jud. Neamt	Nr. niveluri:1; S. construita la sol:117 mp;

B. Partea II. Proprietari și acte

Inscrieri privitoare la dreptul de proprietate și alte drepturi reale		Referințe
/		
Act Administrativ nr. 11582, din 02/09/2022 emis de PRIMĂRIA COMUNEI PIPIRIG;		
B0	Intabulare, drept de PROPRIETATE, dobandit prin Lege, cota actuala 1/1, cota initiala 1/1 1) DUMITRASCU ALEXANDRU 2) DUMITRASCU MARIA SIMONA, - soti	A1.1
1543 / 02/05/2006		
Act Notarial nr. 826, din 27/04/2006 emis de BNP Teodorescu Haralambie;		
B1	Intabulare, drept de PROPRIETATE, dobandit prin Conventie, cota actuala 1/1, cota initiala 1/1 1) DUMITRASCU ALEXANDRU 2) DUMITRASCU MARIA SIMONA, - soti <i>OBSERVATII: (provenita din conversia CF 272)</i>	A1

C. Partea III. SARCINI .

Inscrieri privind dezmembramintele dreptului de proprietate, drepturi reale de garanție și sarcini	Referințe
NU SUNT	

Anexa Nr. 1 La Partea I

Teren

Nr cadastral	Suprafața (mp)*	Observații / Referințe
50808	Din acte: 1.456 Masurata: 1.583	Imobil repositionat in urma lucrarilor de inregistrare sistematica.

* Suprafața este determinată în planul de proiecție Stereo 70.



Date referitoare la teren

Crt	Categorie folosință	Intra vilan	Suprafața (mp)	Tarla	Parcelă	Nr. topo	Observații / Referințe
1	curți constructii	DA	534	-	-	-	
2	faneata	DA	875	-	-	-	
3	faneata	NU	174	-	-	-	

Date referitoare la construcții

Crt	Număr	Destinație construcție	Supraf. (mp)	Situație juridică	Observații / Referințe
A1.1		construcții de locuințe	117	Cu acte	Nr. niveluri:1; S. construita la sol:117 mp;

Lungime Segmente

1) Valorile lungimilor segmentelor sunt obținute din proiecție în plan.

Punct început	X / Y	Punct sfârșit	X / Y	Lungime segment (** (m)
1	590.049,963 636.522,532	2	590.051,292 636.522,671	1.336
2	590.051,292 636.522,671	3	590.051,597 636.518,358	4.324

Punct început	X / Y	Punct sfârșit	X / Y	Lungime segment (** (m)
3	590.051,597 636.518,358	4	590.051,113 636.515,014	3.379
4	590.051,113 636.515,014	5	590.049,434 636.512,237	3.245
5	590.049,434 636.512,237	6	590.048,706 636.509,747	2.594
6	590.048,706 636.509,747	7	590.055,727 636.509,185	7.043
7	590.055,727 636.509,185	8	590.075,736 636.508,037	20.042
8	590.075,736 636.508,037	9	590.057,919 636.556,098	51.257
9	590.057,919 636.556,098	10	590.051,817 636.567,001	12.494
10	590.051,817 636.567,001	11	590.032,52 636.603,469	41.259
11	590.032,52 636.603,469	12	590.032,04 636.603,242	0.531
12	590.032,04 636.603,242	13	590.029,858 636.602,104	2.461
13	590.029,858 636.602,104	14	590.042,607 636.577,518	27.695
14	590.042,607 636.577,518	15	590.024,3 636.568,12	20.578
15	590.024,3 636.568,12	16	590.045,957 636.535,039	39.54
16	590.045,957 636.535,039	17	590.049,064 636.526,238	9.333
17	590.049,064 636.526,238	1	590.049,963 636.522,532	3.813

** Lungimile segmentelor sunt determinate în planul de proiecție Stereo 70 și sunt rotunjite la 1 milimetru.

*** Distanța dintre puncte este formată din segmente cumulate ce sunt mai mici decât valoarea 1 milimetru.

**DATE DESPRE IMOBILUL NR. 495**

Oficiul de Cadastru și Publicitate Imobiliară NEAMT
Biroul de Cadastru și Publicitate Imobiliară Targu-Neamt

A. Partea I. Descrierea imobilului

TEREN Extravilan

Adresa: Jud. Neamt

Nr. Crt	Nr cadastral Nr. topografic	Suprafața* (mp)	Observații / Referințe
A1		1.162	Sector cadastral:24 Teren imprejmuit; Rezerva CLFF datorita lipsei actului de proprietate. Insciriere provizorie.

B. Partea II. Proprietari și acte

Inscrieri privitoare la dreptul de proprietate și alte drepturi reale		Referințe
/		
Act Normativ nr. 7, din 13/03/1996 emis de GUVERNUL ROMANIEI;		
B0	Inscrierea provizorie, drept de PROPRIETATE, dobandit prin Lege, cota actuala 1/1, cota initiala 1/1 1) COMUNA PIPIRIG , CIF:99999999999999, PROPRIETAR NEIDENTIFICAT	A1

C. Partea III. SARCINI .

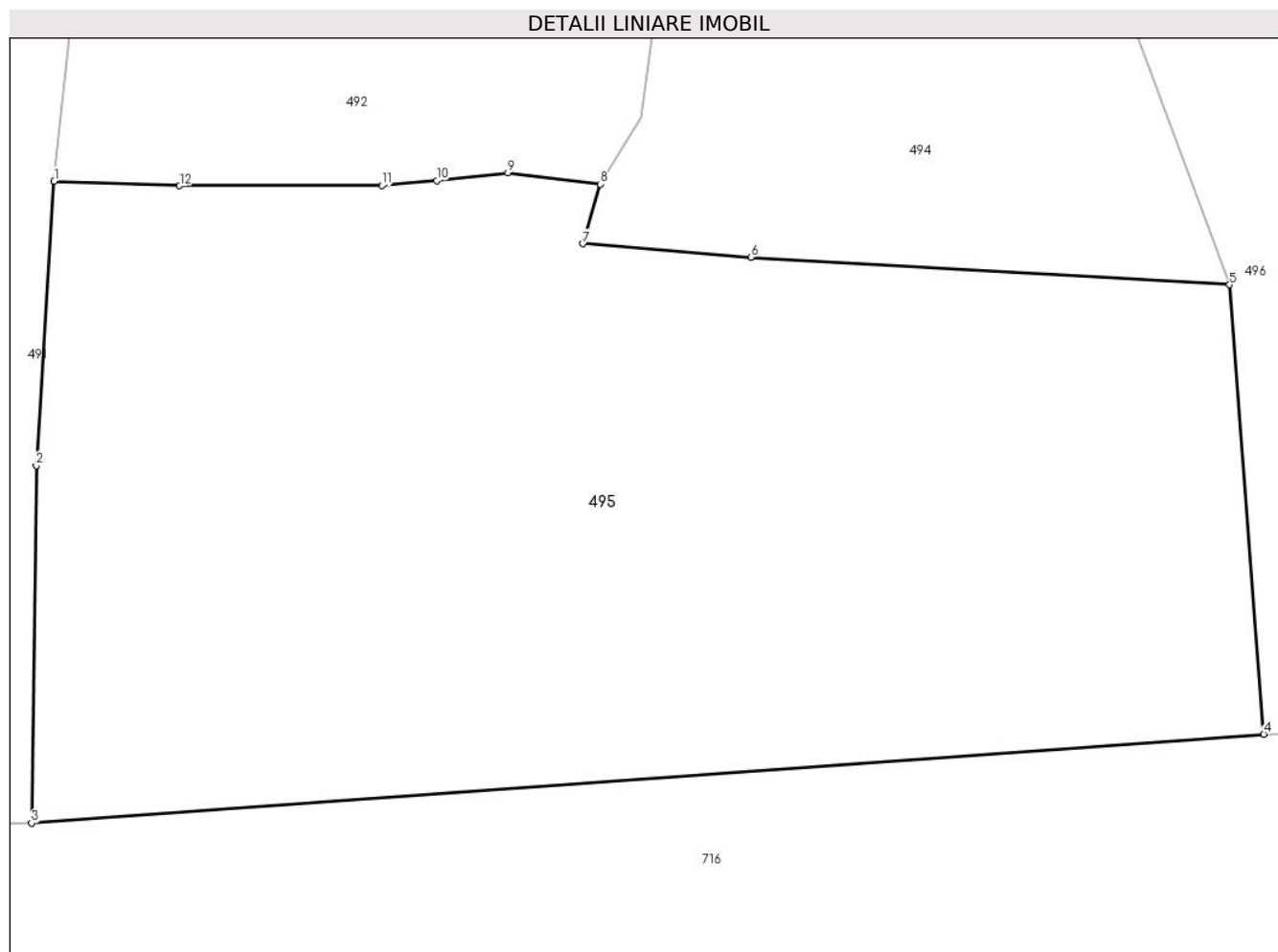
Inscrieri privind dezmembramintele dreptului de proprietate, drepturi reale de garanție și sarcini	Referințe
NU SUNT	

Anexa Nr. 1 La Partea I

Teren

Nr cadastral	Suprafaţa (mp)*	Observaţii / Referinţe
	1.162	Rezerva CLFF datorita lipsei actului de proprietate. Inscrisie provizorie.

* Suprafaţa este determinată în planul de proiecţie Stereo 70.



Date referitoare la teren

Crt	Categorie folosință	Intravilan	Suprafața (mp)	Tarla	Parcelă	Nr. topo	Observații / Referințe
1	faneata	NU	1.162	-	-	-	

Lungime Segmente

1) Valorile lungimilor segmentelor sunt obținute din proiecție în plan.

Punct început	X / Y	Punct sfârșit	X / Y	Lungime segment (** (m)
1	590.026,595 636.512,359	2	590.025,843 636.500,473	11.91
2	590.025,843 636.500,473	3	590.025,651 636.485,546	14.928
3	590.025,651 636.485,546	4	590.077,167 636.489,252	51.649
4	590.077,167 636.489,252	5	590.075,736 636.508,037	18.839
5	590.075,736 636.508,037	6	590.055,727 636.509,185	20.042

Punct început	X / Y	Punct sfârșit	X / Y	Lungime segment (** (m)
6	590.055,727 636.509,185	7	590.048,706 636.509,747	7.043
7	590.048,706 636.509,747	8	590.049,434 636.512,237	2.594
8	590.049,434 636.512,237	9	590.045,56 636.512,704	3.902
9	590.045,56 636.512,704	10	590.042,589 636.512,378	2.989
10	590.042,589 636.512,378	11	590.040,293 636.512,179	2.305
11	590.040,293 636.512,179	12	590.031,84 636.512,169	8.453
12	590.031,84 636.512,169	1	590.026,595 636.512,359	5.248

** Lungimile segmentelor sunt determinate în planul de proiecție Stereo 70 și sunt rotunjite la 1 milimetru.

*** Distanța dintre puncte este formată din segmente cumulate ce sunt mai mici decât valoarea 1 milimetru.

**DATE DESPRE IMOBILUL NR. 496**

Oficiul de Cadastru și Publicitate Imobiliară NEAMT
Biroul de Cadastru și Publicitate Imobiliară Targu-Neamt

A. Partea I. Descrierea imobilului

TEREN Intravilan

Adresa: Loc. Leghin, Str Cerbariei, Nr. 177, Jud. Neamt, Intravilan - Loc. Leghin, Str. CERBARIEI, Nr.177 si Extravilan Com. Pipirig, Jud. Neamt

Nr. Crt	Nr cadastral Nr. topografic	Suprafața* (mp)	Observații / Referințe
A1	50334	Din acte: 2.119 Masurata: 2.939	Sector cadastral:24 Teren imprejmuit; Imobil repositionat in urma lucrarilor de inregistrare sistematica.

Construcții

Crt	Nr cadastral Nr. topografic	Adresa	Observații / Referințe
A1.1	50334-C1	Loc. Leghin, Str Cerbariei, Nr. 177, Jud. Neamt	Nr. niveluri:1; S. construita la sol:143 mp;
A1.2	50334-C2	Loc. Leghin, Str Cerbariei, Nr. 177, Jud. Neamt	Nr. niveluri:1; S. construita la sol:21 mp;

B. Partea II. Proprietari și acte

Inscrieri privitoare la dreptul de proprietate și alte drepturi reale		Referințe
4368 / 12/05/2011		
Act Notarial nr. 207, din 10/05/2011 emis de BNP LAURA ANDRONACHE;		
B1	Intabulare, drept de PROPRIETATE, dobandit prin Conventie, cota actuala 1/1, cota initiala 1/1 1) STANOAIA LUMINITA, - necasatorita	A1, A1.1, A1.2

C. Partea III. SARCINI

Inscrieri privind dezmembramintele dreptului de proprietate, drepturi reale de garanție și sarcini		Referințe
4368 / 12/05/2011		
Act Notarial nr. 207, din 10/05/2011 emis de BNP LAURA ANDRONACHE;		
C1	Intabulare, drept de UZUFRACT VIAGER, cota actuala 1/1, cota initiala 1/1 1) STANOAIA DUMITRU 2) STANOAIA JENITA, - soti	A1, A1.1, A1.2

Anexa Nr. 1 La Partea I

Teren

Nr cadastral	Suprafața (mp)*	Observații / Referințe
50334	Din acte: 2.119 Masurata: 2.939	Imobil repositionat in urma lucrarilor de inregistrare sistematica.

* Suprafața este determinată în planul de proiecție Stereo 70.



Date referitoare la teren

Crt	Categorie folosință	Intra vilan	Suprafața (mp)	Tarla	Parcelă	Nr. topo	Observații / Referințe
1	curți constructii	DA	770	-	-	-	
2	faneata	DA	1.590	-	-	-	
3	faneata	DA	578	-	-	-	

Date referitoare la construcții

Crt	Număr	Destinație construcție	Supraf. (mp)	Situație juridică	Observații / Referințe
A1.1	50334-C1	construcții de locuințe	Din acte: 73 Masurata: 143	Cu acte	Nr. niveluri:1; S. construita la sol:143 mp;
A1.2	50334-C2	construcții anexa	21	Cu acte	Nr. niveluri:1; S. construita la sol:21 mp;

Lungime Segmente

1) Valorile lungimilor segmentelor sunt obținute din proiecție în plan.

Punct început	X / Y	Punct sfârșit	X / Y	Lungime segment (** (m))	Punct început	X / Y	Punct sfârșit	X / Y	Lungime segment (** (m))
1	590.060,067 636.550,303	2	590.075,736 636.508,037	45.077	2	590.075,736 636.508,037	3	590.077,167 636.489,252	18.839

Punct început	X / Y	Punct sfârșit	X / Y	Lungime segment (** (m)
3	590.077,167 636.489,252	4	590.099,278 636.489,47	22.112
5	590.098,676 636.494,641	6	590.098,09 636.501,965	7.347
7	590.096,62 636.509,29	8	590.094,839 636.518,843	9.718
9	590.089,607 636.538,868	10	590.081,358 636.558,141	20.964
11	590.078,087 636.565,783	12	590.073,426 636.574,858	10.202
13	590.070,936 636.579,396	14	590.068,133 636.585,844	7.031
15	590.067,165 636.588,049	16	590.063,05 636.597,97	10.741
17	590.057,49 636.614,074	18	590.047,053 636.609,879	11.249
19	590.039,133 636.606,592	20	590.032,52 636.603,469	7.313
21	590.051,817 636.567,001	22	590.057,919 636.556,098	12.494
23	590.060,032 636.550,399	24	590.068,712 636.555,846	10.248
25	590.072,35 636.558,129	26	590.074,35 636.555,234	3.519
27	590.070,64 636.552,937	28	590.068,767 636.555,763	3.39

Punct început	X / Y	Punct sfârșit	X / Y	Lungime segment (** (m)
4	590.099,278 636.489,47	5	590.098,676 636.494,641	5.206
6	590.098,09 636.501,965	7	590.096,62 636.509,29	7.471
8	590.094,839 636.518,843	9	590.089,607 636.538,868	20.697
10	590.081,358 636.558,141	11	590.078,087 636.565,783	8.313
12	590.073,426 636.574,858	13	590.070,936 636.579,396	5.176
14	590.068,133 636.585,844	15	590.067,165 636.588,049	2.408
16	590.063,05 636.597,97	17	590.057,49 636.614,074	17.037
18	590.047,053 636.609,879	19	590.039,133 636.606,592	8.575
20	590.032,52 636.603,469	21	590.051,817 636.567,001	41.259
22	590.057,919 636.556,098	23	590.060,032 636.550,399	6.078
24	590.068,712 636.555,846	25	590.072,35 636.558,129	4.295
26	590.074,35 636.555,234	27	590.070,64 636.552,937	4.364
28	590.068,767 636.555,763	1	590.060,067 636.550,303	10.271

** Lungimile segmentelor sunt determinate în planul de proiecție Stereo 70 și sunt rotunjite la 1 milimetru.

*** Distanța dintre puncte este formată din segmente cumulate ce sunt mai mici decât valoarea 1 milimetru.

**DATE DESPRE IMOBILUL NR. 497**

Oficiul de Cadastru și Publicitate Imobiliară NEAMT
Biroul de Cadastru și Publicitate Imobiliară Targu-Neamt

A. Partea I. Descrierea imobilului

TEREN Necunoscut

Adresa: Loc. Leghin, Str Cerbariei, Nr. 45, Jud. Neamt, Intravilan - Loc. Leghin, Str. CERBARIEI, Nr.45 si Extravilan Com. Pipirig, Jud. Neamt

Nr. Crt	Nr cadastral Nr. topografic	Suprafața* (mp)	Observații / Referințe
A1	50389	Din acte: 2.395 Masurata: 3.315	Sector cadastral:24 Teren imprejmuit; Imobil repozitionat in urma lucrarilor de inregistrare sistematica.

Construcții

Crt	Nr cadastral Nr. topografic	Adresa	Observații / Referințe
A1.1		Loc. Leghin, Str Cerbariei, Nr. 45, Jud. Neamt	Nr. niveluri:1; S. construita la sol:94 mp;

B. Partea II. Proprietari și acte

Inscrieri privitoare la dreptul de proprietate și alte drepturi reale		Referințe
13069 / 07/11/2011		
Act Notarial nr. 784, din 02/11/2011 emis de BNP ANDRONACHE LAURA;		
B2	Intabulare, drept de PROPRIETATE, dobandit prin Conventie, cota actuala 1/1, cota initiala 1/1 1) GABOR ANA MADALINA 2) GABOR NICOLAE, - soti	A1, A1.1

C. Partea III. SARCINI .

Inscrieri privind dezmembramintele dreptului de proprietate, drepturi reale de garanție și sarcini	Referințe
NU SUNT	

Anexa Nr. 1 La Partea I

Teren

Nr cadastral	Suprafața (mp)*	Observații / Referințe
50389	Din acte: 2.395 Masurata: 3.315	Imobil repositionat in urma lucrarilor de inregistrare sistematica.

* Suprafața este determinată în planul de proiecție Stereo 70.



Date referitoare la teren

Crt	Categorie folosință	Intra vilan	Suprafața (mp)	Tarla	Parcelă	Nr. topo	Observații / Referințe
1	curți constructii	DA	445	-	-	-	
2	faneata	DA	1.982	-	-	-	
3	faneata	NU	888	-	-	-	

Date referitoare la construcții

Crt	Număr	Destinație construcție	Supraf. (mp)	Situație juridică	Observații / Referințe
A1.1		construcții de locuințe	94	Cu acte	Nr. niveluri:1; S. construita la sol:94 mp;

Lungime Segmente

1) Valorile lungimilor segmentelor sunt obținute din proiecție în plan.

Punct început	X / Y	Punct sfârșit	X / Y	Lungime segment (** (m)
1	590.060,517 636.615,236	2	590.057,49 636.614,074	3.242
3	590.063,05 636.597,97	4	590.067,165 636.588,049	10.741

Punct început	X / Y	Punct sfârșit	X / Y	Lungime segment (** (m)
2	590.057,49 636.614,074	3	590.063,05 636.597,97	17.037
4	590.067,165 636.588,049	5	590.068,133 636.585,844	2.408

Punct început	X / Y	Punct sfârșit	X / Y	Lungime segment (** (m))
5	590.068,133 636.585,844	6	590.070,936 636.579,396	7.031
7	590.073,426 636.574,858	8	590.078,087 636.565,783	10.202
9	590.081,358 636.558,141	10	590.089,607 636.538,868	20.964
11	590.094,839 636.518,843	12	590.096,62 636.509,29	9.718
13	590.098,09 636.501,965	14	590.098,676 636.494,641	7.347
15	590.099,278 636.489,47	16	590.113,387 636.490,084	14.122
17	590.115,466 636.490,635	18	590.117,766 636.490,728	2.302
19	590.120,049 636.490,527	20	590.127,04 636.489,447	7.074
21	590.127,509 636.499,482	22	590.125,386 636.509,199	9.946
23	590.118,064 636.529,647	24	590.110,798 636.549,341	20.992
25	590.103,597 636.566,211	26	590.083,719 636.606,423	44.857
27	590.076,961 636.620,708	28	590.067,484 636.617,548	9.99

Punct început	X / Y	Punct sfârșit	X / Y	Lungime segment (** (m))
6	590.070,936 636.579,396	7	590.073,426 636.574,858	5.176
8	590.078,087 636.565,783	9	590.081,358 636.558,141	8.313
10	590.089,607 636.538,868	11	590.094,839 636.518,843	20.697
12	590.096,62 636.509,29	13	590.098,09 636.501,965	7.471
14	590.098,676 636.494,641	15	590.099,278 636.489,47	5.206
16	590.113,387 636.490,084	17	590.115,466 636.490,635	2.151
18	590.117,766 636.490,728	19	590.120,049 636.490,527	2.292
20	590.127,04 636.489,447	21	590.127,509 636.499,482	10.046
22	590.125,386 636.509,199	23	590.118,064 636.529,647	21.719
24	590.110,798 636.549,341	25	590.103,597 636.566,211	18.343
26	590.083,719 636.606,423	27	590.076,961 636.620,708	15.803
28	590.067,484 636.617,548	1	590.060,517 636.615,236	7.341

** Lungimile segmentelor sunt determinate în planul de proiecție Stereo 70 și sunt rotunjite la 1 milimetru.

*** Distanța dintre puncte este formată din segmente cumulate ce sunt mai mici decât valoarea 1 milimetru.

**DATE DESPRE IMOBILUL NR. 498**

Oficiul de Cadastru și Publicitate Imobiliară NEAMT
 Biroul de Cadastru și Publicitate Imobiliară Targu-Neamt

A. Partea I. Descrierea imobilului

TEREN Extravilan

Adresa: Jud. Neamt

Nr. Crt	Nr cadastral Nr. topografic	Suprafața* (mp)	Observații / Referințe
A1		911	Sector cadastral:24 Teren imprejmuit; Rezerva CLFF datorita lipsei actului de proprietate. Insciriere provizorie.

B. Partea II. Proprietari și acte

Inscrieri privitoare la dreptul de proprietate și alte drepturi reale		Referințe
/		
Act Normativ nr. 7, din 13/03/1996 emis de GUVERNUL ROMANIEI;		
B0	Inscrierea provizorie, drept de PROPRIETATE, dobandit prin Lege, cota actuala 1/1, cota initiala 1/1 1) COMUNA PIPIRIG , CIF:99999999999999, PROPRIETAR NEIDENTIFICAT	A1

C. Partea III. SARCINI .

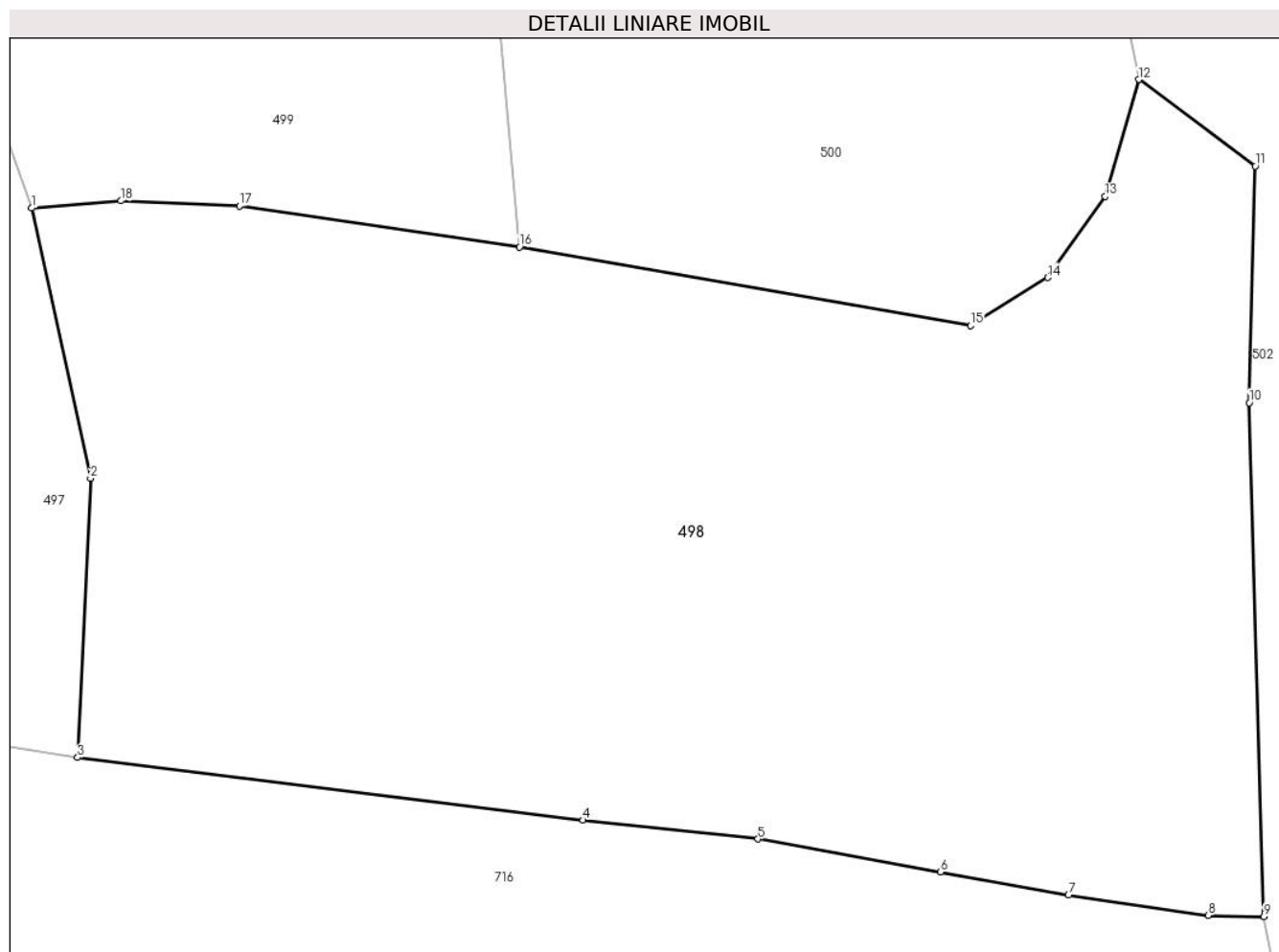
Inscrieri privind dezmembramintele dreptului de proprietate, drepturi reale de garanție și sarcini	Referințe
NU SUNT	

Anexa Nr. 1 La Partea I

Teren

Nr cadastral	Suprafața (mp)*	Observații / Referințe
	911	Rezerva CLFF datorita lipsei actului de proprietate. Inscrisie provizorie.

* Suprafața este determinată în planul de proiecție Stereo 70.



Date referitoare la teren

Crt	Categorie folosință	Intravilan	Suprafața (mp)	Tarla	Parcelă	Nr. topo	Observații / Referințe
1	faneata	NU	911	-	-	-	

Lungime Segmente

1) Valorile lungimilor segmentelor sunt obținute din proiecție în plan.

Punct început	X / Y	Punct sfârșit	X / Y	Lungime segment (** (m)
1	590.125,386 636.509,199	2	590.127,509 636.499,482	9.946
2	590.127,509 636.499,482	3	590.127,04 636.489,447	10.046
3	590.127,04 636.489,447	4	590.145,232 636.487,19	18.331
4	590.145,232 636.487,19	5	590.151,526 636.486,514	6.33
5	590.151,526 636.486,514	6	590.158,085 636.485,322	6.666

Punct început	X / Y	Punct sfârşit	X / Y	Lungime segment (** (m)
6	590.158,085 636.485,322	7	590.162,702 636.484,493	4.691
7	590.162,702 636.484,493	8	590.167,725 636.483,766	5.075
8	590.167,725 636.483,766	9	590.169,724 636.483,725	1.999
9	590.169,724 636.483,725	10	590.169,202 636.502,204	18.486
10	590.169,202 636.502,204	11	590.169,418 636.510,71	8.509
11	590.169,418 636.510,71	12	590.165,229 636.513,825	5.22
12	590.165,229 636.513,825	13	590.164,015 636.509,617	4.38
13	590.164,015 636.509,617	14	590.161,953 636.506,701	3.571
14	590.161,953 636.506,701	15	590.159,18 636.504,973	3.267
15	590.159,18 636.504,973	16	590.142,942 636.507,803	16.483
16	590.142,942 636.507,803	17	590.132,865 636.509,273	10.184
17	590.132,865 636.509,273	18	590.128,608 636.509,459	4.261
18	590.128,608 636.509,459	1	590.125,386 636.509,199	3.232

** Lungimile segmentelor sunt determinate în planul de proiecție Stereo 70 și sunt rotunjite la 1 milimetru.

*** Distanța dintre puncte este formată din segmente cumulate ce sunt mai mici decât valoarea 1 milimetru.

**DATE DESPRE IMOBILUL NR. 499**

Oficiul de Cadastru și Publicitate Imobiliară NEAMT
Biroul de Cadastru și Publicitate Imobiliară Targu-Neamt

A. Partea I. Descrierea imobilului

TEREN Necunoscut

Adresa: Loc. Leghin, Str Cerbariei, Nr. 173, Jud. Neamt, Intravilan - Loc. Leghin, Str. CERBARIEI, Nr.173 si Extravilan Com. Pipirig, Jud. Neamt

Nr. Crt	Nr cadastral Nr. topografic	Suprafața* (mp)	Observații / Referințe
A1		2.199	Sector cadastral:24 Teren imprejmuit;

Construcții

Crt	Nr cadastral Nr. topografic	Adresa	Observații / Referințe
A1.1		Loc. Leghin, Str Cerbariei, Nr. 173, Jud. Neamt	Nr. niveluri:1; S. construita la sol:124 mp;
A1.2		Loc. Leghin, Str Cerbariei, Nr. 173, Jud. Neamt	Nr. niveluri:1; S. construita la sol:40 mp;
A1.3		Loc. Leghin, Str Cerbariei, Nr. 173, Jud. Neamt	Nr. niveluri:1; S. construita la sol:35 mp;

B. Partea II. Proprietari și acte

Inscrieri privitoare la dreptul de proprietate și alte drepturi reale		Referințe
/		
Act Normativ nr. 7, din 13/03/1996 emis de GUVERNUL ROMÂNIEI;		
B0	Inscrierea provizorie, drept de PROPRIETATE, dobandit prin Lege, cota actuala 1/1, cota initiala 1/1 1) COMUNA PIPIRIG, CIF:99999999999999, PROPRIETAR NEIDENTIFICAT	A1, A1.1, A1.2, A1.3

C. Partea III. SARCINI .

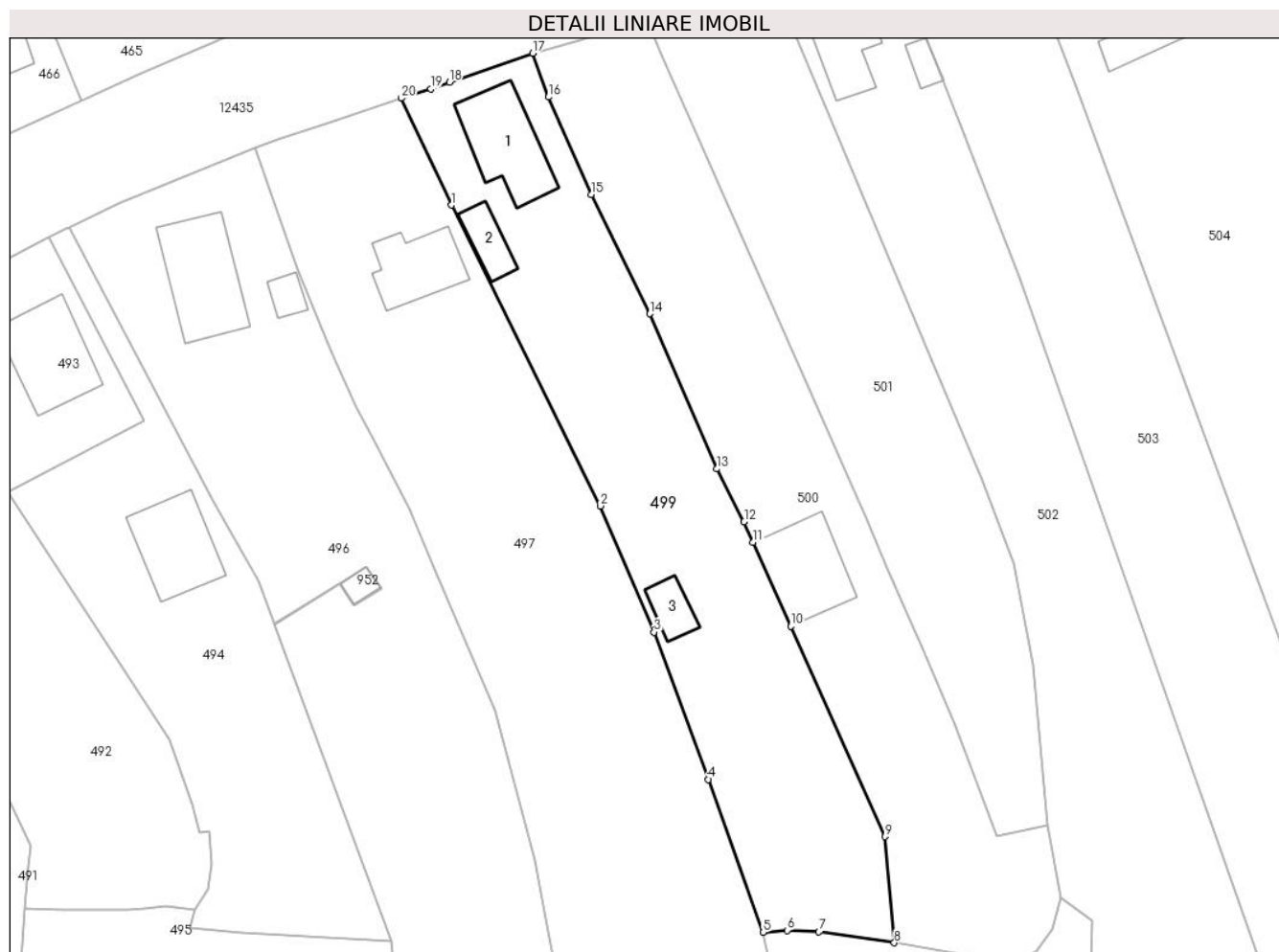
Inscrieri privind dezmembramintele dreptului de proprietate, drepturi reale de garanție și sarcini	Referințe
NU SUNT	

Anexa Nr. 1 La Partea I

Teren

Nr cadastral	Suprafața (mp)*	Observații / Referințe
	2.199	

* Suprafața este determinată în planul de proiecție Stereo 70.



Date referitoare la teren

Crt	Categorie folosință	Intravilan	Suprafața (mp)	Tarla	Parcelă	Nr. topo	Observații / Referințe
1	curți constructii	DA	595	-	-	-	
2	arabil	DA	228	-	-	-	
3	faneata	DA	1.088	-	-	-	
4	faneata	NU	288	-	-	-	

Date referitoare la construcții

Crt	Număr	Destinație construcție	Supraf. (mp)	Situație juridică	Observații / Referințe
A1.1		construcții de locuințe	124	Cu acte	Nr. niveluri:1; S. construita la sol:124 mp;
A1.2		construcții de locuințe	40	Cu acte	Nr. niveluri:1; S. construita la sol:40 mp;
A1.3		construcții anexa	35	Cu acte	Nr. niveluri:1; S. construita la sol:35 mp;

Lungime Segmente

1) Valorile lungimilor segmentelor sunt obținute din proiecție în plan.

Punct început	X / Y	Punct sfârșit	X / Y	Lungime segment (** (m)
1	590.083,719 636.606,423	2	590.103,597 636.566,211	44.857
2	590.103,597 636.566,211	3	590.110,798 636.549,341	18.343
3	590.110,798 636.549,341	4	590.118,064 636.529,647	20.992
4	590.118,064 636.529,647	5	590.125,386 636.509,199	21.719
5	590.125,386 636.509,199	6	590.128,608 636.509,459	3.232
6	590.128,608 636.509,459	7	590.132,865 636.509,273	4.261
7	590.132,865 636.509,273	8	590.142,942 636.507,803	10.184
8	590.142,942 636.507,803	9	590.141,703 636.521,99	14.241
9	590.141,703 636.521,99	10	590.129,092 636.550,136	30.842
10	590.129,092 636.550,136	11	590.124,071 636.561,344	12.281
11	590.124,071 636.561,344	12	590.122,85 636.564,069	2.986
12	590.122,85 636.564,069	13	590.119,219 636.571,16	7.967
13	590.119,219 636.571,16	14	590.110,243 636.591,892	22.592
14	590.110,243 636.591,892	15	590.102,394 636.607,848	17.782
15	590.102,394 636.607,848	16	590.096,676 636.620,878	14.229
16	590.096,676 636.620,878	17	590.094,551 636.626,729	6.225
17	590.094,551 636.626,729	18	590.083,411 636.622,849	11.796
18	590.083,411 636.622,849	19	590.080,916 636.621,951	2.652
19	590.080,916 636.621,951	20	590.076,961 636.620,708	4.146
20	590.076,961 636.620,708	1	590.083,719 636.606,423	15.803

** Lungimile segmentelor sunt determinate în planul de proiecție Stereo 70 și sunt rotunjite la 1 milimetru.

*** Distanța dintre puncte este formată din segmente cumulate ce sunt mai mici decât valoarea 1 milimetru.

**DATE DESPRE IMOBILUL NR. 500**

Oficiul de Cadastru și Publicitate Imobiliară NEAMT
Biroul de Cadastru și Publicitate Imobiliară Targu-Neamt

A. Partea I. Descrierea imobilului

TEREN Necunoscut

Adresa: Loc. Leghin, Str Cerbariei, Nr. 37, Jud. Neamt, Intravilan - Loc. Leghin, Str. CERBARIEI, Nr.37 si Extravilan Com. Pipirig, Jud. Neamt

Nr. Crt	Nr cadastral Nr. topografic	Suprafața* (mp)	Observații / Referințe
A1	50232	Din acte: 900 Masurata: 2.138	Sector cadastral:24 Teren imprejmuit; Imobil repozitionat in urma lucrarilor de inregistrare sistematica.

Construcții

Crt	Nr cadastral Nr. topografic	Adresa	Observații / Referințe
A1.1		Loc. Leghin, Str Cerbariei, Nr. 37, Jud. Neamt	Nr. niveluri:1; S. construita la sol:121 mp;

B. Partea II. Proprietari și acte

Inscrieri privitoare la dreptul de proprietate și alte drepturi reale		Referințe
/		
Act Administrativ nr. 11582, din 02/09/2022 emis de PRIMĂRIA COMUNEI PIPIRIG;		
B0	Intabulare, drept de PROPRIETATE, dobandit prin Lege, cota actuala 1/1, cota initiala 1/1 1) CHIRILA DUMITRU	A1.1
5565 / 26/08/2010		
Hotarare Judecatoreasca nr. 1035, din 19/06/2001 emis de JUDECATORIA TIRGU NEAMT (certificat fiscal nr. 6983/06.08.2010 Primaria Pipirig);		
B1	Intabulare, drept de PROPRIETATE, dobandit prin Hotarare Judecatoreasca, cota actuala 1/1, cota initiala 1/1 1) CHIRILA DUMITRU	A1

C. Partea III. SARCINI .

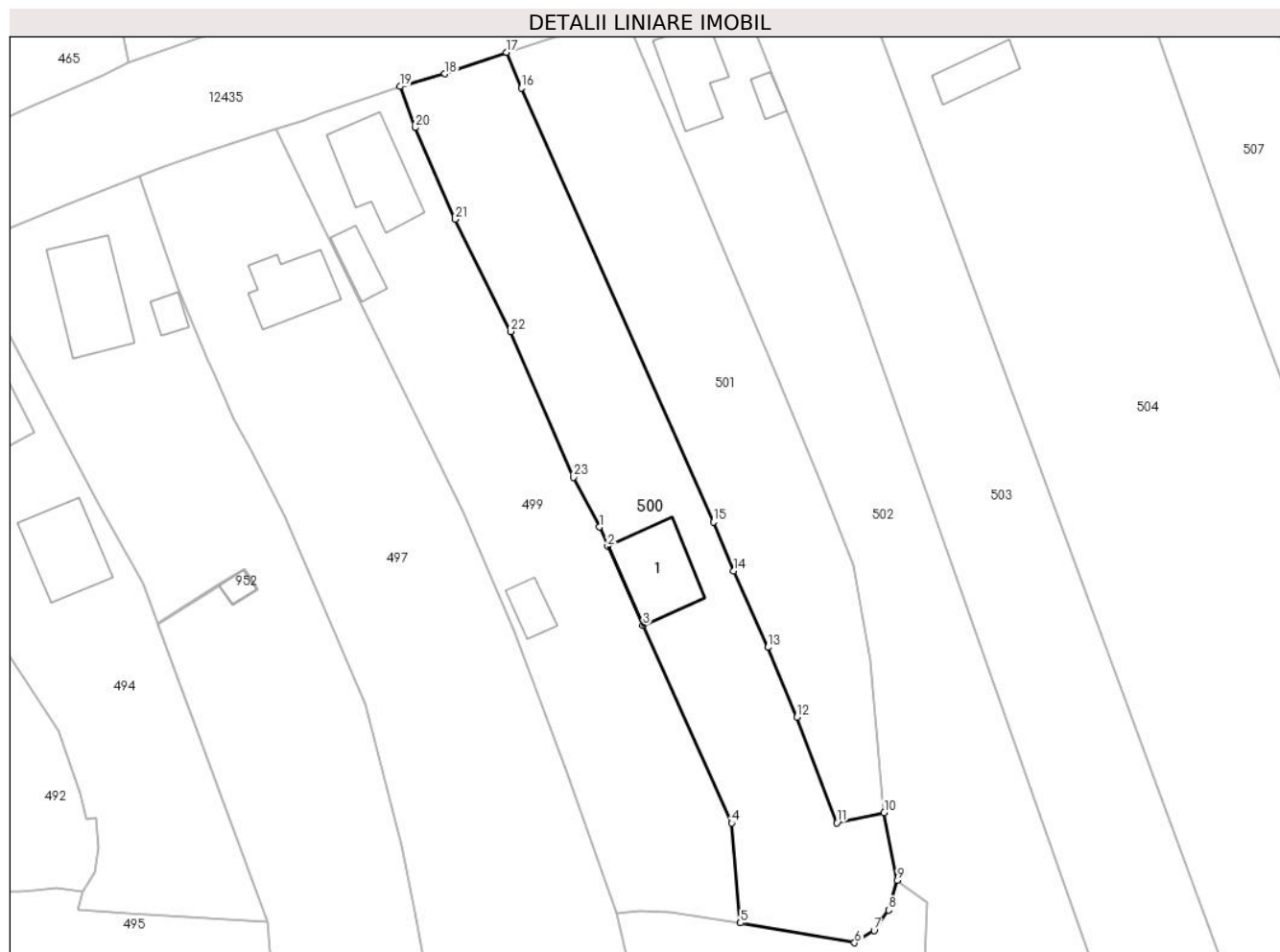
Inscrieri privind dezmembramintele dreptului de proprietate, drepturi reale de garanție și sarcini	Referințe
NU SUNT	

Anexa Nr. 1 La Partea I

Teren

Nr cadastral	Suprafața (mp)*	Observații / Referințe
50232	Din acte: 900 Masurata: 2.138	Imobil repositionat in urma lucrarilor de inregistrare sistematica.

* Suprafața este determinată în planul de proiecție Stereo 70.



Date referitoare la teren

Crt	Categorie folosință	Intra vilan	Suprafața (mp)	Tarla	Parcelă	Nr. topo	Observații / Referințe
1	curți constructii	DA	217	-	-	-	
2	faneata	DA	1.108	-	-	-	
3	faneata	DA	418	-	-	-	
4	faneata	NU	395	-	-	-	

Date referitoare la construcții

Crt	Număr	Destinație construcție	Supraf. (mp)	Situație juridică	Observații / Referințe
A1.1		construcții de locuințe	121	Cu acte	Nr. niveluri:1; S. construita la sol:121 mp;

Lungime Segmente

1) Valorile lungimilor segmentelor sunt obținute din proiecție în plan.

Punct început	X / Y	Punct sfârșit	X / Y	Lungime segment (** (m)
1	590.122,85 636.564,069	2	590.124,071 636.561,344	2.986

Punct început	X / Y	Punct sfârșit	X / Y	Lungime segment (** (m)
2	590.124,071 636.561,344	3	590.129,092 636.550,136	12.281

Punct început	X / Y	Punct sfârșit	X / Y	Lungime segment (** (m)
3	590.129,092 636.550,136	4	590.141,703 636.521,99	30.842
5	590.142,942 636.507,803	6	590.159,18 636.504,973	16.483
7	590.161,953 636.506,701	8	590.164,015 636.509,617	3.571
9	590.165,229 636.513,825	10	590.163,387 636.523,475	9.824
11	590.156,666 636.522,026	12	590.150,992 636.537,049	16.059
13	590.146,851 636.546,981	14	590.141,985 636.557,826	11.887
15	590.139,092 636.564,79	16	590.111,78 636.626,509	67.492
17	590.109,679 636.631,581	18	590.100,869 636.628,516	9.328
19	590.094,551 636.626,729	20	590.096,676 636.620,878	6.225
21	590.102,394 636.607,848	22	590.110,243 636.591,892	17.782
23	590.119,219 636.571,16	1	590.122,85 636.564,069	7.967

Punct început	X / Y	Punct sfârșit	X / Y	Lungime segment (** (m)
4	590.141,703 636.521,99	5	590.142,942 636.507,803	14.241
6	590.159,18 636.504,973	7	590.161,953 636.506,701	3.267
8	590.164,015 636.509,617	9	590.165,229 636.513,825	4.38
10	590.163,387 636.523,475	11	590.156,666 636.522,026	6.875
12	590.150,992 636.537,049	13	590.146,851 636.546,981	10.761
14	590.141,985 636.557,826	15	590.139,092 636.564,79	7.541
16	590.111,78 636.626,509	17	590.109,679 636.631,581	5.49
18	590.100,869 636.628,516	19	590.094,551 636.626,729	6.566
20	590.096,676 636.620,878	21	590.102,394 636.607,848	14.229
22	590.110,243 636.591,892	23	590.119,219 636.571,16	22.592

** Lungimile segmentelor sunt determinate în planul de proiecție Stereo 70 și sunt rotunjite la 1 milimetru.

*** Distanța dintre puncte este formată din segmente cumulate ce sunt mai mici decât valoarea 1 milimetru.

**DATE DESPRE IMOBILUL NR. 501**

Oficiul de Cadastru și Publicitate Imobiliară NEAMT
Biroul de Cadastru și Publicitate Imobiliară Targu-Neamt

A. Partea I. Descrierea imobilului

TEREN Intravilan

Adresa: Loc. Leghin, Str Cerbariei, Jud. Neamt

Nr. Crt	Nr cadastral Nr. topografic	Suprafața* (mp)	Observații / Referințe
A1		1.830	Sector cadastral:24 Teren imprejmuit;

B. Partea II. Proprietari și acte

Inscrieri privitoare la dreptul de proprietate și alte drepturi reale		Referințe
/		
Act Notarial nr. 5266, din 04/04/2022 emis de PRIMARIA COMUNEI PIPIRIG;		
B0	Inscrierea posesiei, drept de PROPRIETATE, dobandit prin Lege, cota actuala 1/1, cota initiala 1/1 1) DOLHĂSCU DUMITRU 2) DOLHĂSCU MARIA-NICOLETA	A1

C. Partea III. SARCINI .

Inscrieri privind dezmembramintele dreptului de proprietate, drepturi reale de garanție și sarcini	Referințe
NU SUNT	

Anexa Nr. 1 La Partea I

Teren

Nr cadastral	Suprafața (mp)*	Observații / Referințe
	1.830	

* Suprafața este determinată în planul de proiecție Stereo 70.



Date referitoare la teren

Crt	Categorie folosință	Intra vilan	Suprafața (mp)	Tarla	Parcelă	Nr. topo	Observații / Referințe
1	faneata	DA	1.830	-	-	-	

Lungime Segmente

1) Valorile lungimilor segmentelor sunt obținute din proiecție în plan.

Punct început	X / Y	Punct sfârșit	X / Y	Lungime segment (** (m)
1	590.163,387 636.523,475	2	590.161,469 636.545,029	21.639
2	590.161,469 636.545,029	3	590.158,964 636.558,621	13.821
3	590.158,964 636.558,621	4	590.154,567 636.570,076	12.27
4	590.154,567 636.570,076	5	590.148,478 636.584,62	15.767
5	590.148,478 636.584,62	6	590.126,469 636.636,897	56.721

Punct început	X / Y	Punct sfârşit	X / Y	Lungime segment (** (m)
6	590.126,469 636.636,897	7	590.120,347 636.634,841	6.458
7	590.120,347 636.634,841	8	590.116,627 636.633,715	3.887
8	590.116,627 636.633,715	9	590.109,679 636.631,581	7.268
9	590.109,679 636.631,581	10	590.111,78 636.626,509	5.49
10	590.111,78 636.626,509	11	590.139,092 636.564,79	67.492
11	590.139,092 636.564,79	12	590.141,985 636.557,826	7.541
12	590.141,985 636.557,826	13	590.146,851 636.546,981	11.887
13	590.146,851 636.546,981	14	590.150,992 636.537,049	10.761
14	590.150,992 636.537,049	15	590.156,666 636.522,026	16.059
15	590.156,666 636.522,026	1	590.163,387 636.523,475	6.875

** Lungimile segmentelor sunt determinate în planul de proiecție Stereo 70 și sunt rotunjite la 1 milimetru.

*** Distanța dintre puncte este formată din segmente cumulate ce sunt mai mici decât valoarea 1 milimetru.

**DATE DESPRE IMOBILUL NR. 502**

Oficiul de Cadastru și Publicitate Imobiliară NEAMT
Biroul de Cadastru și Publicitate Imobiliară Targu-Neamt

A. Partea I. Descrierea imobilului

TEREN Necunoscut

Adresa: Loc. Leghin, Str Cerbariei, Nr. 172, Jud. Neamt, Intravilan - Loc. Leghin, Str. CERBARIEI, Nr.172 si Extravilan Com. Pipirig, Jud. Neamt

Nr. Crt	Nr cadastral Nr. topografic	Suprafața* (mp)	Observații / Referințe
A1		3.141	Sector cadastral:24 Teren imprejmuit;

Construcții

Crt	Nr cadastral Nr. topografic	Adresa	Observații / Referințe
A1.1		Loc. Leghin, Str Cerbariei, Nr. 172, Jud. Neamt	Nr. niveluri:1; S. construita la sol:100 mp;
A1.2		Loc. Leghin, Str Cerbariei, Nr. 172, Jud. Neamt	Nr. niveluri:1; S. construita la sol:19 mp;

B. Partea II. Proprietari și acte

Inscrieri privitoare la dreptul de proprietate și alte drepturi reale		Referințe
/		
Act Administrativ nr. 5264, din 04/04/2022 emis de PRIMARIA COMUNEI PIPIRG;		
B0	Inscrierea posesiei, drept de PROPRIETATE, dobandit prin Lege, cota actuala 1/1, cota initiala 1/1 1) NEGRU ALEXANDRU 2) NEGRU LILIANA	A1
Act Administrativ nr. 11582, din 02/09/2022 emis de PRIMARIA COMUNEI PIPIRG;		
B0	Intabulare, drept de PROPRIETATE, dobandit prin Lege, cota actuala 1/1, cota initiala 1/1 1) NEGRU ALEXANDRU 2) NEGRU LILIANA	A1.1, A1.2

C. Partea III. SARCINI .

Inscrieri privind dezmembramintele dreptului de proprietate, drepturi reale de garanție și sarcini	Referințe
NU SUNT	

Anexa Nr. 1 La Partea I

Teren

Nr cadastral	Suprafața (mp)*	Observații / Referințe
	3.141	

* Suprafața este determinată în planul de proiecție Stereo 70.



Date referitoare la teren

Crt	Categorie folosință	Intra vilan	Suprafața (mp)	Tarla	Parcelă	Nr. topo	Observații / Referințe
1	curți constructii	DA	851	-	-	-	
2	arabil	DA	453	-	-	-	
3	faneata	DA	1.070	-	-	-	
4	faneata	NU	767	-	-	-	

Date referitoare la construcții

Crt	Număr	Destinație construcție	Supraf. (mp)	Situație juridică	Observații / Referințe
A1.1		construcții de locuințe	100	Cu acte	Nr. niveluri:1; S. construita la sol:100 mp;
A1.2		construcții anexa	19	Cu acte	Nr. niveluri:1; S. construita la sol:19 mp;

Lungime Segmente

1) Valorile lungimilor segmentelor sunt obținute din proiecție în plan.

Punct început	X / Y	Punct sfârșit	X / Y	Lungime segment (** (m)
1	590.163,387 636.523,475	2	590.165,229 636.513,825	9.824

Punct început	X / Y	Punct sfârșit	X / Y	Lungime segment (** (m)
2	590.165,229 636.513,825	3	590.169,418 636.510,71	5.22
3	590.169,418 636.510,71	4	590.169,202 636.502,204	8.509
4	590.169,202 636.502,204	5	590.169,724 636.483,725	18.486
5	590.169,724 636.483,725	6	590.170,424 636.480,243	3.552
6	590.170,424 636.480,243	7	590.192,589 636.473,84	23.071
7	590.192,589 636.473,84	8	590.203,677 636.471,523	11.327
8	590.203,677 636.471,523	9	590.159,738 636.596,581	132.552
9	590.159,738 636.596,581	10	590.152,067 636.616,692	21.524
10	590.152,067 636.616,692	11	590.141,948 636.642,302	27.537
11	590.141,948 636.642,302	12	590.138,986 636.641,124	3.188
12	590.138,986 636.641,124	13	590.134,15 636.639,477	5.109
13	590.134,15 636.639,477	14	590.126,469 636.636,897	8.103
14	590.126,469 636.636,897	15	590.148,478 636.584,62	56.721
15	590.148,478 636.584,62	16	590.154,567 636.570,076	15.767
16	590.154,567 636.570,076	17	590.158,964 636.558,621	12.27
17	590.158,964 636.558,621	18	590.161,469 636.545,029	13.821
18	590.161,469 636.545,029	1	590.163,387 636.523,475	21.639

** Lungimile segmentelor sunt determinate în planul de proiecție Stereo 70 și sunt rotunjite la 1 milimetru.

*** Distanța dintre puncte este formată din segmente cumulate ce sunt mai mici decât valoarea 1 milimetru.

**DATE DESPRE IMOBILUL NR. 503**

Oficiul de Cadastru și Publicitate Imobiliară NEAMT
Biroul de Cadastru și Publicitate Imobiliară Targu-Neamt

A. Partea I. Descrierea imobilului

TEREN Intravilan

Adresa: Loc. Leghin, Str Cerbariei, Jud. Neamt, Intravilan - Loc. Leghin, Str. CERBARIEI si Extravilan Com. Pipirig, Jud. Neamt

Nr. Crt	Nr cadastral Nr. topografic	Suprafața* (mp)	Observații / Referințe
A1		3.120	Sector cadastral:24 Teren imprejmuit;

B. Partea II. Proprietari și acte

Inscrieri privitoare la dreptul de proprietate și alte drepturi reale		Referințe
/		
Act Administrativ nr. 5263, din 04/04/2022 emis de PRIMĂRIA COMUNEI PIPIRIG;		
B0	Inscrierea posesiei, drept de PROPRIETATE, dobandit prin Lege, cota actuala 1/1, cota initiala 1/1 1) STAN GRIGORE	A1

C. Partea III. SARCINI .

Inscrieri privind dezmembramintele dreptului de proprietate, drepturi reale de garanție și sarcini	Referințe
NU SUNT	

Anexa Nr. 1 La Partea I**Teren**

Nr cadastral	Suprafața (mp)*	Observații / Referințe
	3.120	

* Suprafața este determinată în planul de proiecție Stereo 70.

**Date referitoare la teren**

Crt	Categorie folosință	Intravilan	Suprafața (mp)	Tarla	Parcelă	Nr. topo	Observații / Referințe
1	faneata	DA	2.581	-	-	-	
2	faneata	DA	539	-	-	-	

Lungime Segmente

1) Valorile lungimilor segmentelor sunt obținute din proiecție în plan.

Punct început	X / Y	Punct sfârșit	X / Y	Lungime segment (** (m))
1	590.152,138 636.646,054	2	590.144,299 636.643,214	8.338
2	590.144,299 636.643,214	3	590.141,948 636.642,302	2.522
3	590.141,948 636.642,302	4	590.152,067 636.616,692	27.537
4	590.152,067 636.616,692	5	590.159,738 636.596,581	21.524

Punct început	X / Y	Punct sfârșit	X / Y	Lungime segment (** (m)
5	590.159,738 636.596,581	6	590.203,677 636.471,523	132.552
6	590.203,677 636.471,523	7	590.214,864 636.469,615	11.349
7	590.214,864 636.469,615	8	590.220,678 636.468,9	5.858
8	590.220,678 636.468,9	9	590.223,649 636.468,821	2.972
9	590.223,649 636.468,821	10	590.167,251 636.622,216	163.434
10	590.167,251 636.622,216	11	590.157,746 636.647,795	27.288
11	590.157,746 636.647,795	1	590.152,138 636.646,054	5.872

** Lungimile segmentelor sunt determinate în planul de proiecție Stereo 70 și sunt rotunjite la 1 milimetru.

*** Distanța dintre puncte este formată din segmente cumulate ce sunt mai mici decât valoarea 1 milimetru.

**DATE DESPRE IMOBILUL NR. 504**

Oficiul de Cadastru și Publicitate Imobiliară NEAMT
Biroul de Cadastru și Publicitate Imobiliară Targu-Neamt

A. Partea I. Descrierea imobilului

TEREN Necunoscut

Adresa: Loc. Leghin, Splaiul Cerbariei, Nr. 171, Jud. Neamt, Intravilan - Loc. Leghin, Splaiul. CERBARIEI, Nr.171 si Extravilan Com. Pipirig, Jud. Neamt

Nr. Crt	Nr cadastral Nr. topografic	Suprafața* (mp)	Observații / Referințe
A1	53897	Din acte: 2.148 Masurata: 6.652	Sector cadastral:24 Teren imprejmuit; Imobil repositionat in urma lucrarilor de inregistrare sistematica.

Construcții

Crt	Nr cadastral Nr. topografic	Adresa	Observații / Referințe
A1.1		Loc. Leghin, Splaiul Cerbariei, Nr. 171, Jud. Neamt	Nr. niveluri:1; S. construita la sol:104 mp;
A1.2		Loc. Leghin, Splaiul Cerbariei, Nr. 171, Jud. Neamt	Nr. niveluri:1; S. construita la sol:53 mp;

B. Partea II. Proprietari și acte

Inscrieri privitoare la dreptul de proprietate și alte drepturi reale		Referințe
/		
Act Administrativ nr. 11582, din 02/09/2022 emis de PRIMĂRIA COMUNEI PIPIRIG;		
B0	Intabulare, drept de PROPRIETATE, dobandit prin Lege, cota actuala 1/1, cota initiala 1/1 1) BUTNARIU DUMITRU , decedat 2) BUTNARU MARIA , bun comun	A1.1, A1.2
14051 / 23/06/2021		
Act Notarial nr. 162, din 01/11/1971 emis de NSJ NEAMT (Contract de vanzare cumparare ; act administrativ nr Certificat fiscal nr. 6970 din 18.06.2021, emis de Comuna Pipirig;act administrativ nr Adresa nr. 7672 din 31.05.2021, emis de SPCLEP Targu Neamt;act administrativ nr Declarație de notorietate nr. din 14.06.2021, emis de Comuna Pipirig);		
B1	Intabulare, drept de PROPRIETATE, cu titlu de drept de cumpărare, dobandit prin Conventie, cota actuala 1/1, cota initiala 1/1 1) BUTNARIU DUMITRU , decedat 2) BUTNARU MARIA , bun comun	A1

C. Partea III. SARCINI .

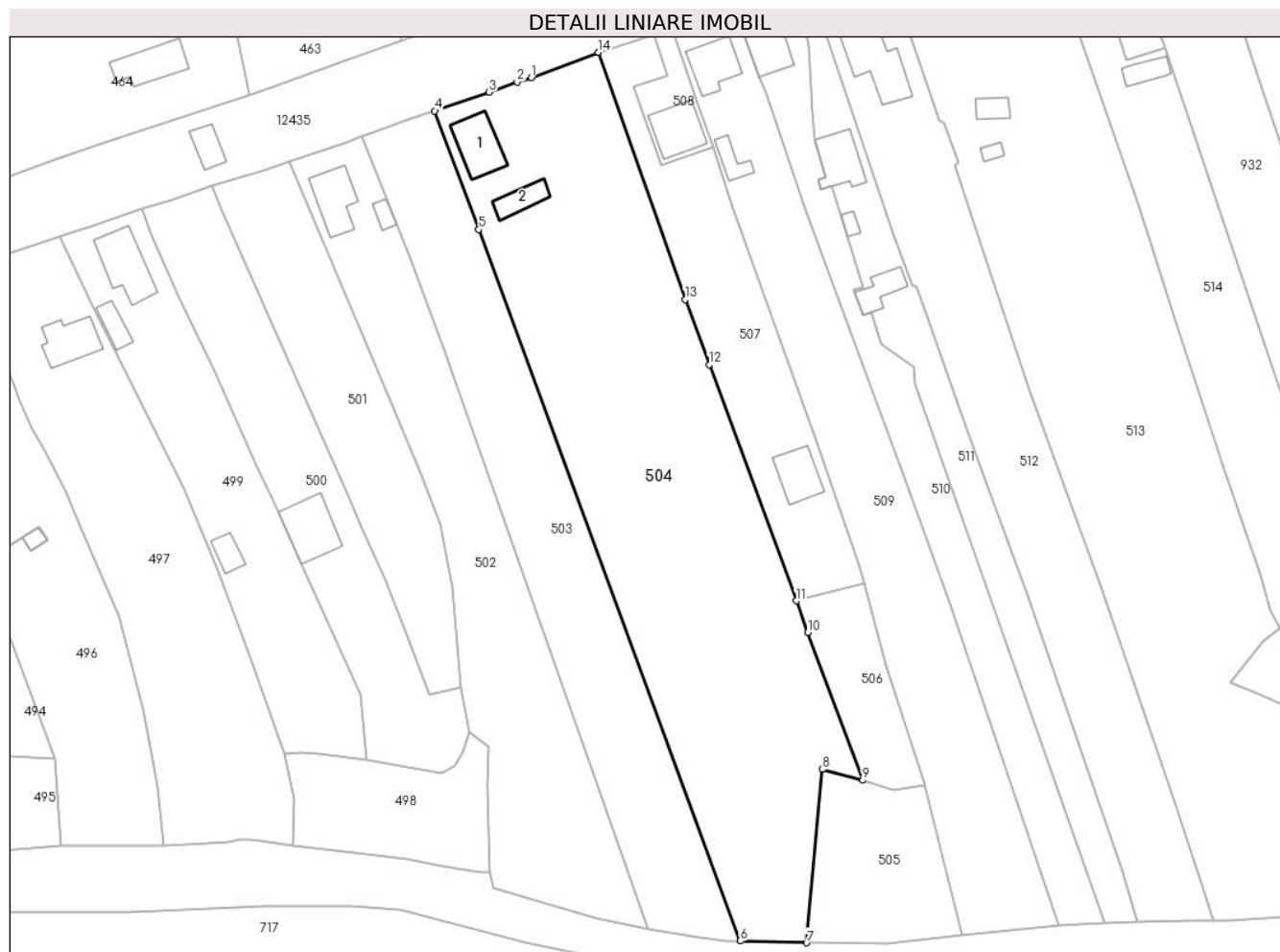
Inscrieri privind dezmembramintele dreptului de proprietate, drepturi reale de garanție și sarcini	Referințe
NU SUNT	

Anexa Nr. 1 La Partea I

Teren

Nr cadastral	Suprafața (mp)*	Observații / Referințe
53897	Din acte: 2.148 Masurata: 6.652	Imobil repositionat in urma lucrarilor de inregistrare sistematica.

* Suprafața este determinată în planul de proiecție Stereo 70.



Date referitoare la teren

Crt	Categorie folosință	Intra vilan	Suprafața (mp)	Tarla	Parcelă	Nr. topo	Observații / Referințe
1	curți constructii	DA	613	-	-	-	
2	faneata	DA	5.396	-	-	-	
3	faneata	NU	643	-	-	-	

Date referitoare la construcții

Crt	Număr	Destinație construcție	Supraf. (mp)	Situație juridică	Observații / Referințe
A1.1		construcții de locuințe	104	Cu acte	Nr. niveluri:1; S. construita la sol:104 mp;
A1.2		construcții anexa	53	Cu acte	Nr. niveluri:1; S. construita la sol:53 mp;

Lungime Segmente

1) Valorile lungimilor segmentelor sunt obținute din proiecție în plan.

Punct început	X / Y	Punct sfârșit	X / Y	Lungime segment (** (m)
1	590.178,504 636.654,973	2	590.175,523 636.654,064	3.117

Punct început	X / Y	Punct sfârșit	X / Y	Lungime segment (** (m)
2	590.175,523 636.654,064	3	590.169,446 636.651,817	6.479
3	590.169,446 636.651,817	4	590.157,746 636.647,795	12.372
4	590.157,746 636.647,795	5	590.167,251 636.622,216	27.288
5	590.167,251 636.622,216	6	590.223,649 636.468,821	163.434
6	590.223,649 636.468,821	7	590.237,92 636.468,446	14.276
7	590.237,92 636.468,446	8	590.241,299 636.505,828	37.534
8	590.241,299 636.505,828	9	590.249,994 636.503,48	9.006
9	590.249,994 636.503,48	10	590.238,221 636.535,343	33.968
10	590.238,221 636.535,343	11	590.235,705 636.542,154	7.261
11	590.235,705 636.542,154	12	590.216,897 636.593,057	54.267
12	590.216,897 636.593,057	13	590.211,773 636.607,129	14.976
13	590.211,773 636.607,129	14	590.193,054 636.660,408	56.472
14	590.193,054 636.660,408	1	590.178,504 636.654,973	15.532

** Lungimile segmentelor sunt determinate în planul de proiecție Stereo 70 și sunt rotunjite la 1 milimetru.

*** Distanța dintre puncte este formată din segmente cumulate ce sunt mai mici decât valoarea 1 milimetru.

**DATE DESPRE IMOBILUL NR. 505**

Oficiul de Cadastru și Publicitate Imobiliară NEAMT
 Biroul de Cadastru și Publicitate Imobiliară Targu-Neamt

A. Partea I. Descrierea imobilului

TEREN Extravilan

Adresa: Jud. Neamt

Nr. Crt	Nr cadastral Nr. topografic	Suprafața* (mp)	Observații / Referințe
A1		964	Sector cadastral:24 Teren imprejmuit; Rezerva CLFF datorita lipsei actului de proprietate. Insciriere provizorie.

B. Partea II. Proprietari și acte

Inscrieri privitoare la dreptul de proprietate și alte drepturi reale		Referințe
/		
Act Normativ nr. 7, din 13/03/1996 emis de GUVERNUL ROMANIEI;		
B0	Inscrierea provizorie, drept de PROPRIETATE, dobandit prin Lege, cota actuala 1/1, cota initiala 1/1 1) COMUNA PIPIRIG , CIF:99999999999999, PROPRIETAR NEIDENTIFICAT	A1

C. Partea III. SARCINI .

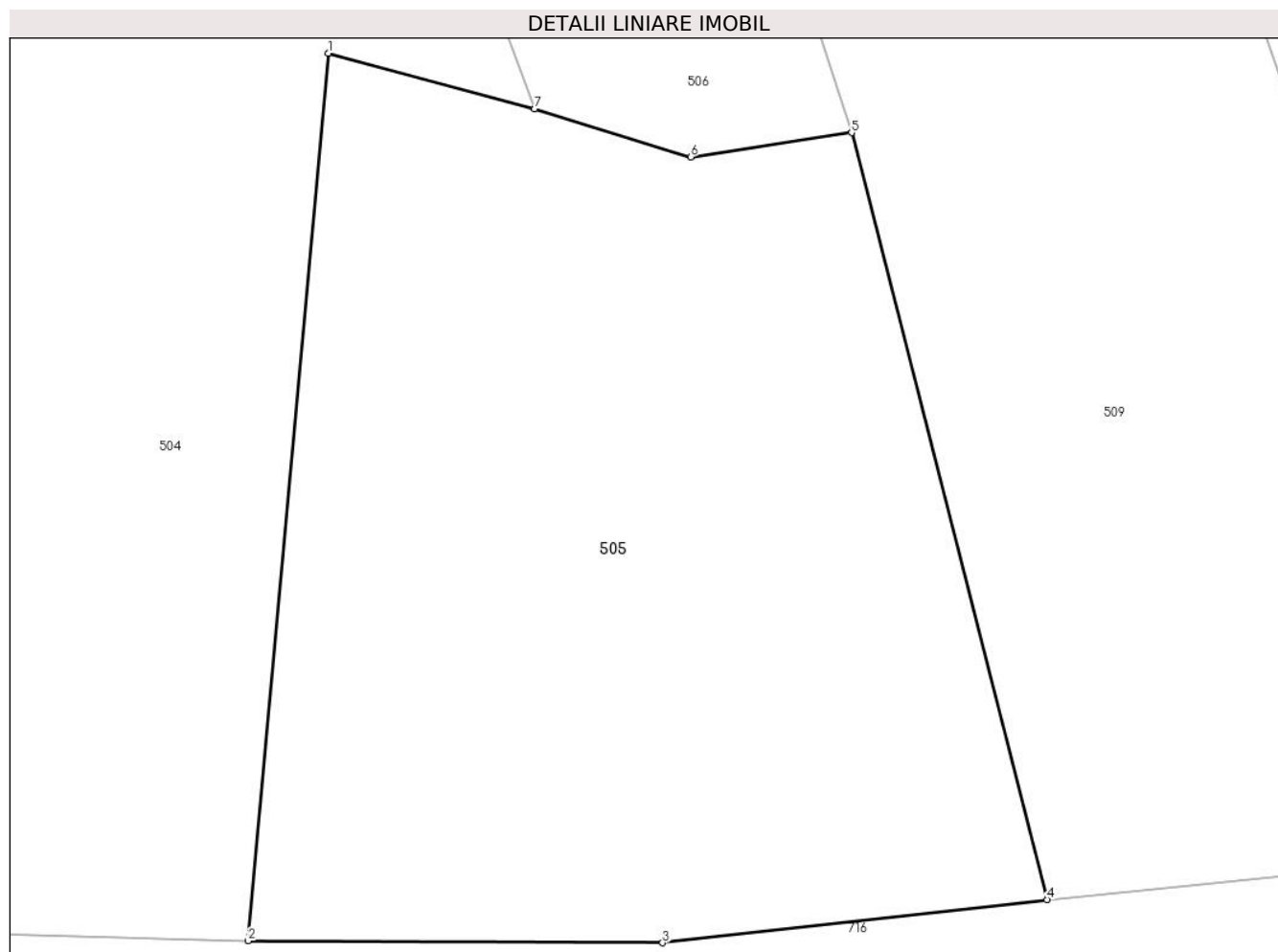
Inscrieri privind dezmembramintele dreptului de proprietate, drepturi reale de garanție și sarcini	Referințe
NU SUNT	

Anexa Nr. 1 La Partea I

Teren

Nr cadastral	Suprafața (mp)*	Observații / Referințe
	964	Rezerva CLFF datorita lipsei actului de proprietate. Inscrisie provizorie.

* Suprafața este determinată în planul de proiecție Stereo 70.



Date referitoare la teren

Crt	Categorie folosință	Intravilan	Suprafața (mp)	Tarla	Parcelă	Nr. topo	Observații / Referințe
1	faneata	NU	964	-	-	-	

Lungime Segmente

1) Valorile lungimilor segmentelor sunt obținute din proiecție în plan.

Punct început	X / Y	Punct sfârșit	X / Y	Lungime segment (** (m)
1	590.241,299 636.505,828	2	590.237,92 636.468,446	37.534
2	590.237,92 636.468,446	3	590.255,381 636.468,366	17.461
3	590.255,381 636.468,366	4	590.271,585 636.470,182	16.305
4	590.271,585 636.470,182	5	590.263,346 636.502,48	33.332
5	590.263,346 636.502,48	6	590.256,566 636.501,46	6.856

Punct început	X / Y	Punct sfârșit	X / Y	Lungime segment (** (m)
6	590.256,566 636.501,46	7	590.249,994 636.503,48	6.875
7	590.249,994 636.503,48	1	590.241,299 636.505,828	9.006

** Lungimile segmentelor sunt determinate în planul de proiecție Stereo 70 și sunt rotunjite la 1 milimetru.

*** Distanța dintre puncte este formată din segmente cumulate ce sunt mai mici decât valoarea 1 milimetru.

**DATE DESPRE IMOBILUL NR. 506**

Oficiul de Cadastru și Publicitate Imobiliară NEAMT
 Biroul de Cadastru și Publicitate Imobiliară Targu-Neamt

A. Partea I. Descrierea imobilului

TEREN Intravilan

Adresa: Loc. Leghin, Str Cerbariei, Jud. Neamt

Nr. Crt	Nr cadastral Nr. topografic	Suprafața* (mp)	Observații / Referințe
A1		589	Sector cadastral:24 Teren imprejmuit; Rezerva CLFF datorita lipsei actului de proprietate. Insciriere provizorie.

B. Partea II. Proprietari și acte

Inscrieri privitoare la dreptul de proprietate și alte drepturi reale		Referințe
/		
Act Normativ nr. 7, din 13/03/1996 emis de GUVERNUL ROMANIEI;		
B0	Inscrierea provizorie, drept de PROPRIETATE, dobandit prin Lege, cota actuala 1/1, cota initiala 1/1 1) COMUNA PIPIRIG , CIF:9999999999999, PROPRIETAR NEIDENTIFICAT	A1

C. Partea III. SARCINI .

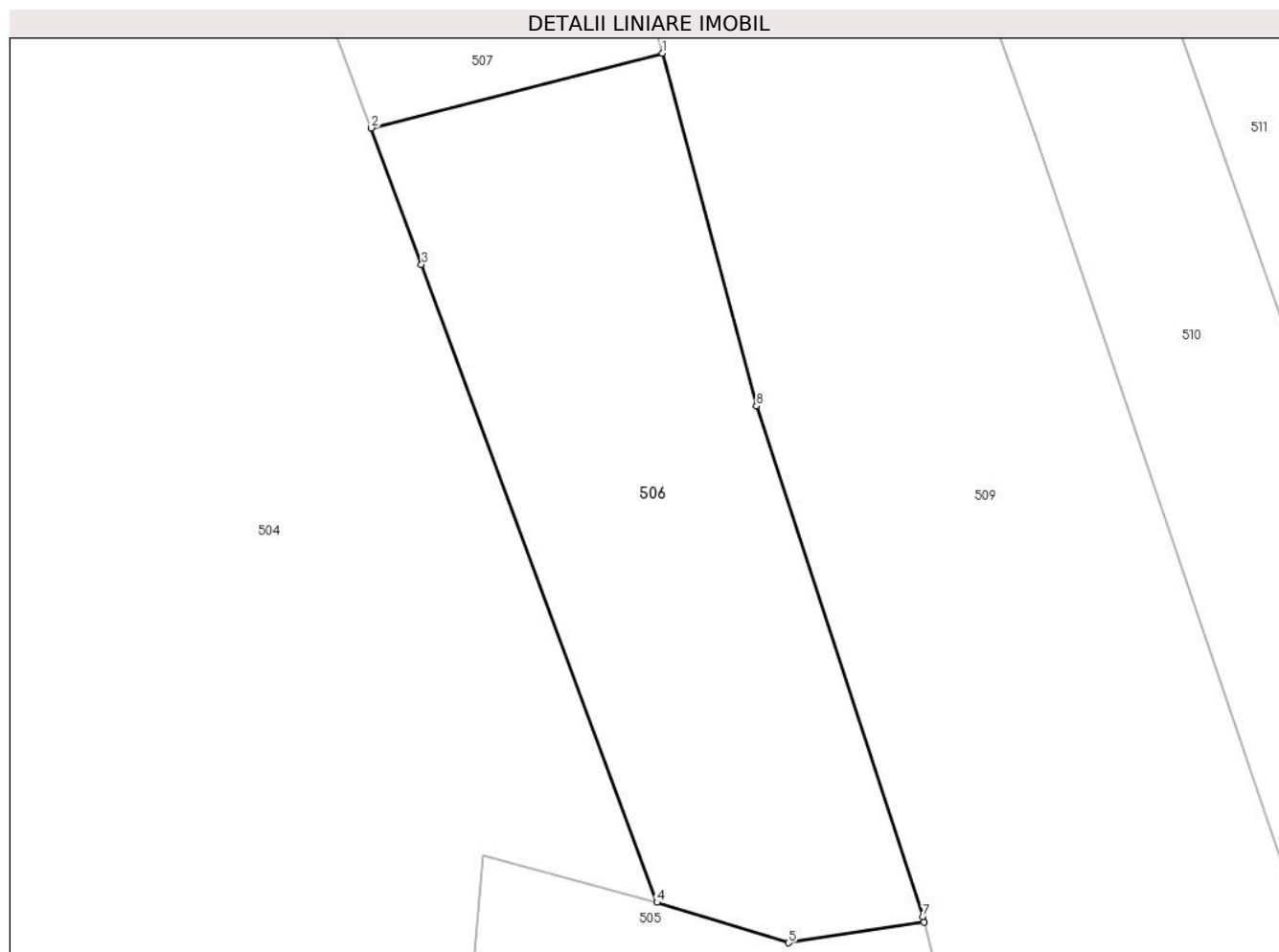
Inscrieri privind dezmembramintele dreptului de proprietate, drepturi reale de garanție și sarcini	Referințe
NU SUNT	

Anexa Nr. 1 La Partea I

Teren

Nr cadastral	Suprafaţa (mp)*	Observaţii / Referinţe
	589	Rezerva CLFF datorita lipsei actului de proprietate. Inscrisie provizorie.

* Suprafaţa este determinată în planul de proiecţie Stereo 70.



Date referitoare la teren

Crt	Categorie folosinţă	Intravilan	Suprafaţa (mp)	Tarla	Parcelă	Nr. topo	Observaţii / Referinţe
1	faneata	DA	589	-	-	-	

Lungime Segmente

1) Valorile lungimilor segmentelor sunt obţinute din proiecţie în plan.

Punct început	X / Y	Punct sfârşit	X / Y	Lungime segment (** (m)
1	590.250,263 636.545,89	2	590.235,705 636.542,154	15.03
2	590.235,705 636.542,154	3	590.238,221 636.535,343	7.261
3	590.238,221 636.535,343	4	590.249,994 636.503,48	33.968
4	590.249,994 636.503,48	5	590.256,566 636.501,46	6.875
5	590.256,566 636.501,46	6	590.263,346 636.502,48	6.856

Punct început	X / Y	Punct sfârșit	X / Y	Lungime segment (** (m)
6	590.263,346 636.502,48	7	590.263,275 636.502,76	0.289
7	590.263,275 636.502,76	8	590.254,964 636.528,263	26.823
8	590.254,964 636.528,263	1	590.250,263 636.545,89	18.243

** Lungimile segmentelor sunt determinate în planul de proiecție Stereo 70 și sunt rotunjite la 1 milimetru.

*** Distanța dintre puncte este formată din segmente cumulate ce sunt mai mici decât valoarea 1 milimetru.

**DATE DESPRE IMOBILUL NR. 507**

Oficiul de Cadastru și Publicitate Imobiliară NEAMT
Biroul de Cadastru și Publicitate Imobiliară Targu-Neamt

A. Partea I. Descrierea imobilului

TEREN Intravilan

Adresa: Loc. Leghin, Str Cerbariei, Nr. 170, Jud. Neamt

Nr. Crt	Nr cadastral Nr. topografic	Suprafața* (mp)	Observații / Referințe
A1		1.796	Sector cadastral:24 Teren imprejmuit;

Construcții

Crt	Nr cadastral Nr. topografic	Adresa	Observații / Referințe
A1.1		Loc. Leghin, Str Cerbariei, Nr. 170, Jud. Neamt	Nr. niveluri:1; S. construita la sol:84 mp;

B. Partea II. Proprietari și acte

Inscrieri privitoare la dreptul de proprietate și alte drepturi reale		Referințe
/		
Act Administrativ nr. 11970, din 12/09/2022 emis de PRIMĂRIA COMUNEI PIPIRIG;		
B0	Inscrierea posesiei, drept de PROPRIETATE, dobandit prin Lege, cota actuala 1/1, cota initiala 1/1 1) DOLHĂSCU DUMITRU 2) DOLHASCU DORINA	A1
Act Administrativ nr. 11582, din 02/09/2022 emis de PRIMĂRIA COMUNEI PIPIRIG;		
B0	Intabulare, drept de PROPRIETATE, dobandit prin Lege, cota actuala 1/1, cota initiala 1/1 1) DOLHĂSCU DUMITRU 2) DOLHASCU DORINA	A1.1

C. Partea III. SARCINI .

Inscrieri privind dezmembramintele dreptului de proprietate, drepturi reale de garanție și sarcini	Referințe
NU SUNT	

Anexa Nr. 1 La Partea I

Teren

Nr cadastral	Suprafața (mp)*	Observații / Referințe
	1.796	

* Suprafața este determinată în planul de proiecție Stereo 70.



Date referitoare la teren

Crt	Categorie folosință	Intravilan	Suprafața (mp)	Tarla	Parcelă	Nr. topo	Observații / Referințe
1	curți constructii	DA	1.796	-	-	-	

Date referitoare la construcții

Crt	Număr	Destinație construcție	Supraf. (mp)	Situație juridică	Observații / Referințe
A1.1		construcții de locuințe	84	Cu acte	Nr. niveluri:1; S. construita la sol:84 mp;

Lungime Segmente

1) Valorile lungimilor segmentelor sunt obținute din proiecție în plan.

Punct început	X / Y	Punct sfârșit	X / Y	Lungime segment (** (m)
1	590.205,028 636.664,35	2	590.193,054 636.660,408	12.606
2	590.193,054 636.660,408	3	590.211,773 636.607,129	56.472
3	590.211,773 636.607,129	4	590.216,897 636.593,057	14.976
4	590.216,897 636.593,057	5	590.235,705 636.542,154	54.267

Punct început	X / Y	Punct sfârșit	X / Y	Lungime segment (** (m)
5	590.235,705 636.542,154	6	590.250,263 636.545,89	15.03
6	590.250,263 636.545,89	7	590.249,097 636.550,261	4.524
7	590.249,097 636.550,261	8	590.240,336 636.576,03	27.218
8	590.240,336 636.576,03	9	590.222,059 636.627,045	54.19
9	590.222,059 636.627,045	10	590.217,693 636.640,046	13.715
10	590.217,693 636.640,046	11	590.206,58 636.636,116	11.787
11	590.206,58 636.636,116	12	590.200,7 636.653,108	17.981
12	590.200,7 636.653,108	13	590.207,899 636.655,446	7.569
13	590.207,899 636.655,446	1	590.205,028 636.664,35	9.355

** Lungimile segmentelor sunt determinate în planul de proiecție Stereo 70 și sunt rotunjite la 1 milimetru.

*** Distanța dintre puncte este formată din segmente cumulate ce sunt mai mici decât valoarea 1 milimetru.

**DATE DESPRE IMOBILUL NR. 508**

Oficiul de Cadastru și Publicitate Imobiliară NEAMT
Biroul de Cadastru și Publicitate Imobiliară Targu-Neamt

A. Partea I. Descrierea imobilului

TEREN Intravilan

Adresa: Loc. Leghin, Str Cerbariei, Nr. 170, Jud. Neamt

Nr. Crt	Nr cadastral Nr. topografic	Suprafața* (mp)	Observații / Referințe
A1	51838	250	Sector cadastral:24 Teren imprejmuit; Imobil repositionat in urma lucrarilor de inregistrare sistematica.

Construcții

Crt	Nr cadastral Nr. topografic	Adresa	Observații / Referințe
A1.1		Loc. Leghin, Str Cerbariei, Nr. 170, Jud. Neamt	Nr. niveluri:2; S. construita la sol:100 mp;

B. Partea II. Proprietari și acte

Inscrieri privitoare la dreptul de proprietate și alte drepturi reale	Referințe
17462 / 05/08/2021	
Act Administrativ nr. 11340, din 02/09/2021 emis de Primaria Pipirig (act administrativ nr Proces-Verbal de recepție parțială nr. 16 din 09.08.2018, emis de PRIMĂRIA PIPIRIG);	
B3	Se notează edificarea construcției C1 în baza autorizației de construire nr. 18 din 23.06.2015, emisă de Primaria Comunei Pipirig, pe stadiu de execuție în proporție de 90%
	A1.1
10571 / 20/04/2022	
Act Administrativ nr. 56, din 09/11/1981 emis de COMUNA PIPIRIG;	
B4	Se notează calitatea de bun comun asupra imobilului A1, A1.1 în favoarea DOLHĂSCU DORINA
	A1, A1.1
Act Notarial nr. 1702, din 19/04/2022 emis de BIN Teodorescu Mihaela;	
B5	Intabulare, drept de PROPRIETATE, cu titlu de drept de CUMPĂRARE, dobandit prin Conventie, cota actuala 1/1, cota initiala 1/1
	A1
	1) DOLHĂSCU CRISTIAN 2) DOLHĂSCU NARCISA-IONELA, bun comun
B6	Intabulare, drept de PROPRIETATE, pe stadiu de execuție în proporție de 90%, cu titlu de drept de CUMPĂRARE, dobandit prin Conventie, cota actuala 1/1, cota initiala 1/1
	A1.1
	1) DOLHĂSCU CRISTIAN 2) DOLHĂSCU NARCISA-IONELA, bun comun

C. Partea III. SARCINI

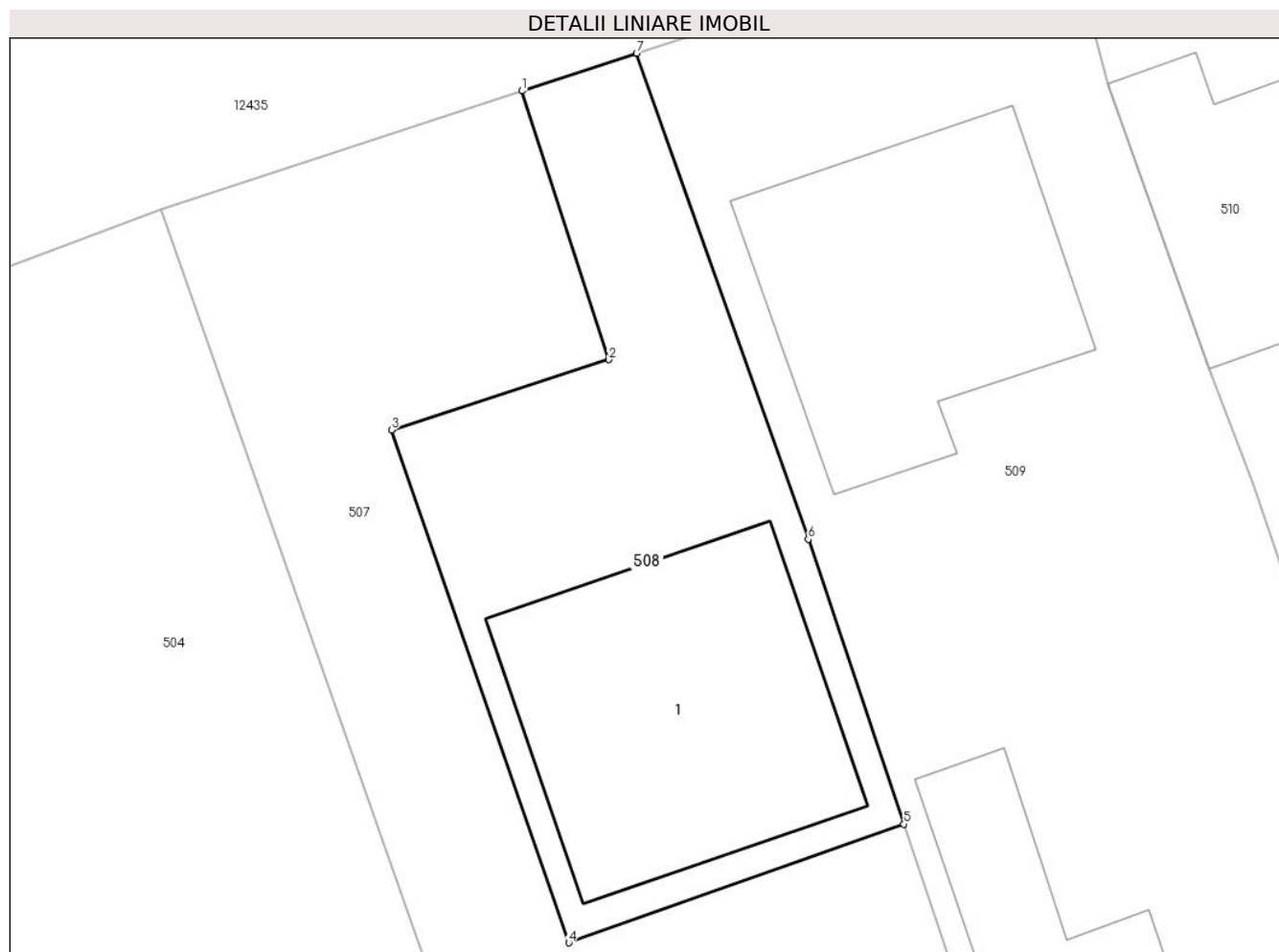
Inscrieri privind dezmembramintele dreptului de proprietate, drepturi reale de garanție și sarcini	Referințe
10571 / 20/04/2022	
Act Notarial nr. 1702, din 19/04/2022 emis de BIN Teodorescu Mihaela;	
C1	Intabulare, drept de UZUFRACT VIAGER, cota actuala 1/1, cota initiala 1/1
	A1, A1.1
	1) DOLHĂSCU DUMITRU 2) DOLHĂSCU DORINA

Anexa Nr. 1 La Partea I

Teren

Nr cadastral	Suprafața (mp)*	Observații / Referințe
51838	250	Imobil repositionat in urma lucrarilor de inregistrare sistematica.

* Suprafața este determinată în planul de proiecție Stereo 70.



Date referitoare la teren

Crt	Categorie folosință	Intra vilan	Suprafața (mp)	Tarla	Parcelă	Nr. topo	Observații / Referințe
1	curti constructii	DA	250	-	-	-	

Date referitoare la construcții

Crt	Număr	Destinație construcție	Supraf. (mp)	Situație juridică	Observații / Referințe
A1.1		construcții de locuințe	100	Cu acte	Nr. niveluri:2; S. construita la sol:100 mp;

Lungime Segmente

1) Valorile lungimilor segmentelor sunt obținute din proiecție în plan.

Punct început	X / Y	Punct sfârșit	X / Y	Lungime segment (** (m)
1	590.205,028 636.664,35	2	590.207,899 636.655,446	9.355
2	590.207,899 636.655,446	3	590.200,7 636.653,108	7.569
3	590.200,7 636.653,108	4	590.206,58 636.636,116	17.981
4	590.206,58 636.636,116	5	590.217,693 636.640,046	11.787

Punct început	X / Y	Punct sfârșit	X / Y	Lungime segment (** (m)
5	590.217,693 636.640,046	6	590.214,521 636.649,491	9.963
6	590.214,521 636.649,491	7	590.208,827 636.665,6	17.086
7	590.208,827 636.665,6	1	590.205,028 636.664,35	3.999

** Lungimile segmentelor sunt determinate în planul de proiecție Stereo 70 și sunt rotunjite la 1 milimetru.

*** Distanța dintre puncte este formată din segmente cumulate ce sunt mai mici decât valoarea 1 milimetru.

**DATE DESPRE IMOBILUL NR. 509**

Oficiul de Cadastru și Publicitate Imobiliară NEAMT
Biroul de Cadastru și Publicitate Imobiliară Targu-Neamt

A. Partea I. Descrierea imobilului

TEREN Necunoscut

Adresa: Loc. Leghin, Str Cerbariei, Nr. 169, Jud. Neamt, Intravilan - Loc. Leghin, Str. CERBARIEI, Nr.169 si Extravilan Com. Pipirig, Jud. Neamt

Nr. Crt	Nr cadastral Nr. topografic	Suprafața* (mp)	Observații / Referințe
A1	50651	Din acte: 1.800 Masurata: 3.355	Sector cadastral:24 Teren imprejmuit; Imobil repositionat in urma lucrarilor de inregistrare sistematica.

Construcții

Crt	Nr cadastral Nr. topografic	Adresa	Observații / Referințe
A1.1	50651-C1	Loc. Leghin, Str Cerbariei, Nr. 169, Jud. Neamt	Nr. niveluri:1; S. construita la sol:92 mp;
A1.2		Loc. Leghin, Str Cerbariei, Nr. 169, Jud. Neamt	Nr. niveluri:1; S. construita la sol:37 mp;

B. Partea II. Proprietari și acte

Inscrieri privitoare la dreptul de proprietate și alte drepturi reale		Referințe
/		
Act Administrativ nr. 11582, din 02/09/2022 emis de PRIMĂRIA COMUNEI PIPIRIG;		
B0	Intabulare, drept de PROPRIETATE, dobandit prin Lege, cota actuala 1/1, cota initiala 1/1 1) CHIRIAC CRISTINA, bun propriu	A1.2
19683 / 28/08/2017		
Act Notarial nr. 19683, din 28/08/2017 emis de NP LAURA ANDRONACHE;		
B6	Intabulare, drept de PROPRIETATE, cu titlu de cumpărare, dobandit prin Conventie, cota actuala 1/1, cota initiala 1/1 1) CHIRIAC CRISTINA, bun propriu	A1, A1.1

C. Partea III. SARCINI .

Inscrieri privind dezmembramintele dreptului de proprietate, drepturi reale de garanție și sarcini	Referințe
NU SUNT	

Anexa Nr. 1 La Partea I

Teren

Nr cadastral	Suprafața (mp)*	Observații / Referințe
50651	Din acte: 1.800 Masurata: 3.355	Imobil repositionat in urma lucrarilor de inregistrare sistematica.

* Suprafața este determinată în planul de proiecție Stereo 70.



Date referitoare la teren

Crt	Categorie folosință	Intravilan	Suprafața (mp)	Tarla	Parcelă	Nr. topo	Observații / Referințe
1	curți constructii	DA	614	-	-	-	
2	faneata	DA	2.089	-	-	-	
3	faneata	NU	652	-	-	-	

Date referitoare la construcții

Crt	Număr	Destinație construcție	Supraf. (mp)	Situație juridică	Observații / Referințe
A1.1	50651-C1	construcții de locuințe	92	Cu acte	Nr. niveluri:1; S. construita la sol:92 mp;
A1.2		construcții anexa	37	Cu acte	Nr. niveluri:1; S. construita la sol:37 mp;

Lungime Segmente

1) Valorile lungimilor segmentelor sunt obținute din proiecție în plan.

Punct început	X / Y	Punct sfârșit	X / Y	Lungime segment (** (m)	Punct început	X / Y	Punct sfârșit	X / Y	Lungime segment (** (m)
1	590.208,827 636.665,6	2	590.214,521 636.649,491	17.086	2	590.214,521 636.649,491	3	590.217,693 636.640,046	9.963

Punct început	X / Y	Punct sfârșit	X / Y	Lungime segment (** (m)
3	590.217,693 636.640,046	4	590.222,059 636.627,045	13.715
5	590.240,336 636.576,03	6	590.249,097 636.550,261	27.218
7	590.250,263 636.545,89	8	590.254,964 636.528,263	18.243
9	590.263,275 636.502,76	10	590.263,346 636.502,48	0.289
11	590.271,585 636.470,182	12	590.292,426 636.472,241	20.942
13	590.268,978 636.541,601	14	590.258,806 636.569,532	29.726
15	590.244,952 636.606,992	16	590.237,631 636.626,579	20.91
17	590.229,262 636.651,379	18	590.227,803 636.655,15	4.043
19	590.224,447 636.664,603	20	590.224,06 636.666,108	1.554
21	590.222,563 636.670,122	1	590.208,827 636.665,6	14.461

Punct început	X / Y	Punct sfârșit	X / Y	Lungime segment (** (m)
4	590.222,059 636.627,045	5	590.240,336 636.576,03	54.19
6	590.249,097 636.550,261	7	590.250,263 636.545,89	4.524
8	590.254,964 636.528,263	9	590.263,275 636.502,76	26.823
10	590.263,346 636.502,48	11	590.271,585 636.470,182	33.332
12	590.292,426 636.472,241	13	590.268,978 636.541,601	73.216
14	590.258,806 636.569,532	15	590.244,952 636.606,992	39.94
16	590.237,631 636.626,579	17	590.229,262 636.651,379	26.174
18	590.227,803 636.655,15	19	590.224,447 636.664,603	10.031
20	590.224,06 636.666,108	21	590.222,563 636.670,122	4.284

** Lungimile segmentelor sunt determinate în planul de proiecție Stereo 70 și sunt rotunjite la 1 milimetru.

*** Distanța dintre puncte este formată din segmente cumulate ce sunt mai mici decât valoarea 1 milimetru.

**DATE DESPRE IMOBILUL NR. 510**

Oficiul de Cadastru și Publicitate Imobiliară NEAMT
Biroul de Cadastru și Publicitate Imobiliară Targu-Neamt

A. Partea I. Descrierea imobilului

TEREN Necunoscut

Adresa: Loc. Leghin, Str Cerbariei, Nr. 167, Jud. Neamt, Intravilan - Loc. Leghin, Str. CERBARIEI, Nr.167 si Extravilan Com. Pipirig, Jud. Neamt

Nr. Crt	Nr cadastral Nr. topografic	Suprafața* (mp)	Observații / Referințe
A1		1.793	Sector cadastral:24 Teren imprejmuit;

Construcții

Crt	Nr cadastral Nr. topografic	Adresa	Observații / Referințe
A1.1		Loc. Leghin, Str Cerbariei, Nr. 167, Jud. Neamt	Nr. niveluri:1; S. construita la sol:71 mp;

B. Partea II. Proprietari și acte

Inscrieri privitoare la dreptul de proprietate și alte drepturi reale	Referințe
/	
Act Administrativ nr. 5262, din 04/04/2022 emis de PRIMĂRIA COMUNEI PIPIRIG;	
B0	Inscrierea posesiei, drept de PROPRIETATE, dobandit prin Lege, cota actuala 1/1, cota initiala 1/1 1) CUCOȘ VASILE 2) CUCOȘ CORINA-CĂTĂLINA
Act Administrativ nr. 11582, din 02/09/2022 emis de PRIMĂRIA COMUNEI PIPIRIG;	
B0	Intabulare, drept de PROPRIETATE, dobandit prin Lege, cota actuala 1/1, cota initiala 1/1 1) CUCOȘ VASILE 2) CUCOȘ CORINA-CĂTĂLINA

C. Partea III. SARCINI .

Inscrieri privind dezmembramintele dreptului de proprietate, drepturi reale de garanție și sarcini	Referințe
NU SUNT	

Anexa Nr. 1 La Partea I

Teren

Nr cadastral	Suprafața (mp)*	Observații / Referințe
	1.793	

* Suprafața este determinată în planul de proiecție Stereo 70.



Date referitoare la teren

Crt	Categorie folosință	Intravilan	Suprafața (mp)	Tarla	Parcelă	Nr. topo	Observații / Referințe
1	curți construcții	DA	581	-	-	-	
2	faneata	DA	890	-	-	-	
3	faneata	NU	322	-	-	-	

Date referitoare la construcții

Crt	Număr	Destinație construcție	Supraf. (mp)	Situație juridică	Observații / Referințe
A1.1		construcții de locuințe	71	Cu acte	Nr. niveluri:1; S. construita la sol:71 mp;

Lungime Segmente

1) Valorile lungimilor segmentelor sunt obținute din proiecție în plan.

Punct început	X / Y	Punct sfârșit	X / Y	Lungime segment (** (m)
1	590.228,671 636.672,234	2	590.222,563 636.670,122	6.463
3	590.224,06 636.666,108	4	590.224,447 636.664,603	1.554

Punct început	X / Y	Punct sfârșit	X / Y	Lungime segment (** (m)
2	590.222,563 636.670,122	3	590.224,06 636.666,108	4.284
4	590.224,447 636.664,603	5	590.227,803 636.655,15	10.031

Punct început	X / Y	Punct sfârșit	X / Y	Lungime segment (** (m)
5	590.227,803 636.655,15	6	590.229,262 636.651,379	4.043
7	590.237,631 636.626,579	8	590.244,952 636.606,992	20.91
9	590.258,806 636.569,532	10	590.268,978 636.541,601	29.726
11	590.292,426 636.472,241	12	590.302,192 636.472,829	9.784
13	590.261,364 636.589,028	14	590.260,939 636.592,479	3.477
15	590.254,086 636.597,629	16	590.251,887 636.604,362	7.083
17	590.250,064 636.603,688	18	590.248,123 636.609,333	5.969
19	590.250,087 636.609,873	20	590.243,45 636.631,531	22.652
21	590.241,063 636.630,774	22	590.240,456 636.632,963	2.272
23	590.242,057 636.633,46	24	590.239,559 636.641,507	8.426
25	590.239,145 636.647,472	26	590.238,326 636.661,902	14.453
27	590.237,442 636.666,534	28	590.234,611 636.674,33	8.294

Punct început	X / Y	Punct sfârșit	X / Y	Lungime segment (** (m)
6	590.229,262 636.651,379	7	590.237,631 636.626,579	26.174
8	590.244,952 636.606,992	9	590.258,806 636.569,532	39.94
10	590.268,978 636.541,601	11	590.292,426 636.472,241	73.216
12	590.302,192 636.472,829	13	590.261,364 636.589,028	123.163
14	590.260,939 636.592,479	15	590.254,086 636.597,629	8.572
16	590.251,887 636.604,362	17	590.250,064 636.603,688	1.944
18	590.248,123 636.609,333	19	590.250,087 636.609,873	2.037
20	590.243,45 636.631,531	21	590.241,063 636.630,774	2.504
22	590.240,456 636.632,963	23	590.242,057 636.633,46	1.676
24	590.239,559 636.641,507	25	590.239,145 636.647,472	5.979
26	590.238,326 636.661,902	27	590.237,442 636.666,534	4.716
28	590.234,611 636.674,33	1	590.228,671 636.672,234	6.299

** Lungimile segmentelor sunt determinate în planul de proiecție Stereo 70 și sunt rotunjite la 1 milimetru.

*** Distanța dintre puncte este formată din segmente cumulate ce sunt mai mici decât valoarea 1 milimetru.

**DATE DESPRE IMOBILUL NR. 511**

Oficiul de Cadastru și Publicitate Imobiliară NEAMT
Biroul de Cadastru și Publicitate Imobiliară Targu-Neamt

A. Partea I. Descrierea imobilului

TEREN Necunoscut

Adresa: Loc. Leghin, Str Cerbariei, Nr. 169, Jud. Neamt, Intravilan - Loc. Leghin, Str. CERBARIEI, Nr.169 si Extravilan Com. Pipirig, Jud. Neamt

Nr. Crt	Nr cadastral Nr. topografic	Suprafața* (mp)	Observații / Referințe
A1		1.677	Sector cadastral:24 Teren imprejmuit;

Construcții

Crt	Nr cadastral Nr. topografic	Adresa	Observații / Referințe
A1.1		Loc. Leghin, Str Cerbariei, Nr. 169, Jud. Neamt	Nr. niveluri:1; S. construita la sol:96 mp;
A1.2		Loc. Leghin, Str Cerbariei, Nr. 169, Jud. Neamt	Nr. niveluri:1; S. construita la sol:14 mp;
A1.3		Loc. Leghin, Str Cerbariei, Nr. 169, Jud. Neamt	Nr. niveluri:1; S. construita la sol:55 mp;

B. Partea II. Proprietari și acte

Inscrieri privitoare la dreptul de proprietate și alte drepturi reale		Referințe
/		
Act Administrativ nr. 5377, din 06/04/2022 emis de PRIMĂRIA COMUNEI PIPIRIG;		
B0	Inscrierea posesiei, drept de PROPRIETATE, dobandit prin Lege, cota actuala 1/1, cota initiala 1/1 1) CUCOȘ MARIA 2) CUCOȘ CULIȚĂ	A1
Act Administrativ nr. 11582, din 02/09/2022 emis de PRIMĂRIA COMUNEI PIPIRIG;		
B0	Intabulare, drept de PROPRIETATE, dobandit prin Lege, cota actuala 1/1, cota initiala 1/1 1) CUCOȘ MARIA 2) CUCOȘ CULIȚĂ	A1.1, A1.2, A1.3

C. Partea III. SARCINI .

Inscrieri privind dezmembramintele dreptului de proprietate, drepturi reale de garanție și sarcini	Referințe
NU SUNT	

Anexa Nr. 1 La Partea I

Teren

Nr cadastral	Suprafața (mp)*	Observații / Referințe
	1.677	

* Suprafața este determinată în planul de proiecție Stereo 70.



Date referitoare la teren

Crt	Categorie folosință	Intravilan	Suprafața (mp)	Tarla	Parcelă	Nr. topo	Observații / Referințe
1	curți constructii	DA	756	-	-	-	
2	faneata	DA	662	-	-	-	
3	faneata	NU	259	-	-	-	

Date referitoare la construcții

Crt	Număr	Destinație construcție	Supraf. (mp)	Situație juridică	Observații / Referințe
A1.1		construcții de locuințe	96	Cu acte	Nr. niveluri:1; S. construita la sol:96 mp;
A1.2		construcții anexa	14	Cu acte	Nr. niveluri:1; S. construita la sol:14 mp;
A1.3		construcții de locuințe	55	Cu acte	Nr. niveluri:1; S. construita la sol:55 mp;

Lungime Segmente

1) Valorile lungimilor segmentelor sunt obținute din proiecție în plan.

Punct început	X / Y	Punct sfârșit	X / Y	Lungime segment (** (m)	Punct început	X / Y	Punct sfârșit	X / Y	Lungime segment (** (m)
---------------	-------	---------------	-------	-------------------------	---------------	-------	---------------	-------	-------------------------

Punct început	X / Y	Punct sfârșit	X / Y	Lungime segment (** (m)
1	590.260,939 636.592,479	2	590.261,364 636.589,028	3.477
3	590.302,192 636.472,829	4	590.309,348 636.472,907	7.156
5	590.306,034 636.483,714	6	590.285,797 636.542,891	62.542
7	590.275,73 636.570,362	8	590.271,0 636.583,524	13.986
9	590.263,974 636.603,555	10	590.261,504 636.610,128	7.022
11	590.260,699 636.609,942	12	590.256,659 636.621,335	12.088
13	590.241,775 636.665,243	14	590.238,122 636.675,486	10.875
15	590.234,611 636.674,33	16	590.237,442 636.666,534	8.294
17	590.238,326 636.661,902	18	590.239,145 636.647,472	14.453
19	590.239,559 636.641,507	20	590.242,057 636.633,46	8.426
21	590.240,456 636.632,963	22	590.241,063 636.630,774	2.272
23	590.243,45 636.631,531	24	590.250,087 636.609,873	22.652
25	590.248,123 636.609,333	26	590.250,064 636.603,688	5.969
27	590.251,887 636.604,362	28	590.254,086 636.597,629	7.083

Punct început	X / Y	Punct sfârșit	X / Y	Lungime segment (** (m)
2	590.261,364 636.589,028	3	590.302,192 636.472,829	123.163
4	590.309,348 636.472,907	5	590.306,034 636.483,714	11.304
6	590.285,797 636.542,891	7	590.275,73 636.570,362	29.257
8	590.271,0 636.583,524	9	590.263,974 636.603,555	21.227
10	590.261,504 636.610,128	11	590.260,699 636.609,942	0.826
12	590.256,659 636.621,335	13	590.241,775 636.665,243	46.362
14	590.238,122 636.675,486	15	590.234,611 636.674,33	3.696
16	590.237,442 636.666,534	17	590.238,326 636.661,902	4.716
18	590.239,145 636.647,472	19	590.239,559 636.641,507	5.979
20	590.242,057 636.633,46	21	590.240,456 636.632,963	1.676
22	590.241,063 636.630,774	23	590.243,45 636.631,531	2.504
24	590.250,087 636.609,873	25	590.248,123 636.609,333	2.037
26	590.250,064 636.603,688	27	590.251,887 636.604,362	1.944
28	590.254,086 636.597,629	1	590.260,939 636.592,479	8.572

** Lungimile segmentelor sunt determinate în planul de proiecție Stereo 70 și sunt rotunjite la 1 milimetru.

*** Distanța dintre puncte este formată din segmente cumulate ce sunt mai mici decât valoarea 1 milimetru.

**DATE DESPRE IMOBILUL NR. 512**

Oficiul de Cadastru și Publicitate Imobiliară NEAMT
Biroul de Cadastru și Publicitate Imobiliară Targu-Neamt

A. Partea I. Descrierea imobilului

TEREN Necunoscut

Adresa: Loc. Leghin, Str Cerbariei, Nr. 165, Jud. Neamt, Intravilan - Loc. Leghin, Str. CERBARIEI, Nr.165 si Extravilan Com. Pipirig, Jud. Neamt

Nr. Crt	Nr cadastral Nr. topografic	Suprafața* (mp)	Observații / Referințe
A1		3.501	Sector cadastral:24 Teren imprejmuit;

Construcții

Crt	Nr cadastral Nr. topografic	Adresa	Observații / Referințe
A1.1		Loc. Leghin, Str Cerbariei, Nr. 165, Jud. Neamt	Nr. niveluri:2; S. construita la sol:166 mp;

B. Partea II. Proprietari și acte

Inscrieri privitoare la dreptul de proprietate și alte drepturi reale		Referințe
/		
Act Administrativ nr. 5378, din 06/04/2022 emis de PRIMĂRIA COMUNEI PIPIRIG;		
B0	Inscrierea posesiei, drept de PROPRIETATE, dobandit prin Lege, cota actuala 1/1, cota initiala 1/1 1) GHEORGHITA MARIA	A1
Act Administrativ nr. 11582, din 02/09/2022 emis de PRIMĂRIA COMUNEI PIPIRIG;		
B0	Intabulare, drept de PROPRIETATE, dobandit prin Lege, cota actuala 1/1, cota initiala 1/1 1) GHEORGHITA MARIA	A1.1

C. Partea III. SARCINI .

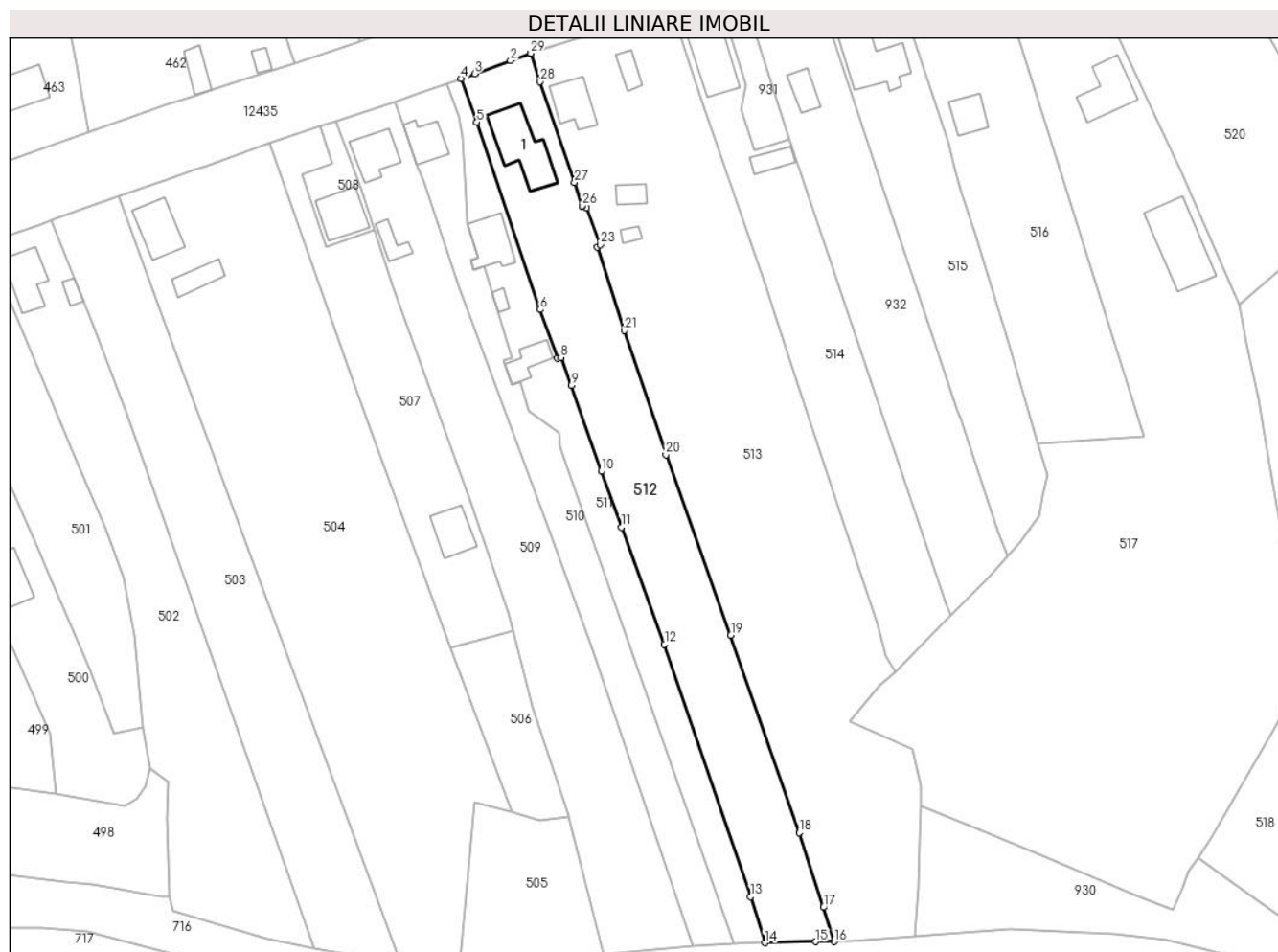
Inscrieri privind dezmembramintele dreptului de proprietate, drepturi reale de garanție și sarcini	Referințe
NU SUNT	

Anexa Nr. 1 La Partea I

Teren

Nr cadastral	Suprafața (mp)*	Observații / Referințe
	3.501	

* Suprafața este determinată în planul de proiecție Stereo 70.



Date referitoare la teren

Crt	Categorie folosință	Intravilan	Suprafața (mp)	Tarla	Parcelă	Nr. topo	Observații / Referințe
1	curti constructii	DA	980	-	-	-	
2	arabil	DA	693	-	-	-	
3	faneata	DA	1.233	-	-	-	
4	faneata	NU	595	-	-	-	

Date referitoare la construcții

Crt	Număr	Destinație construcție	Supraf. (mp)	Situație juridică	Observații / Referințe
A1.1		construcții de locuințe	166	Cu acte	Nr. niveluri:2; S. construita la sol:166 mp;

Lungime Segmente

1) Valorile lungimilor segmentelor sunt obținute din proiecție în plan.

Punct început	X / Y	Punct sfârșit	X / Y	Lungime segment (** (m)	Punct început	X / Y	Punct sfârșit	X / Y	Lungime segment (** (m)
1	590.254,395 636.681,407	2	590.249,673 636.679,699	5.021	2	590.249,673 636.679,699	3	590.241,321 636.676,627	8.899

Punct început	X / Y	Punct sfârșit	X / Y	Lungime segment (** (m)
3	590.241,321 636.676,627	4	590.238,122 636.675,486	3.396
5	590.241,775 636.665,243	6	590.256,659 636.621,335	46.362
7	590.260,699 636.609,942	8	590.261,504 636.610,128	0.826
9	590.263,974 636.603,555	10	590.271,0 636.583,524	21.227
11	590.275,73 636.570,362	12	590.285,797 636.542,891	29.257
13	590.306,034 636.483,714	14	590.309,348 636.472,907	11.304
15	590.321,221 636.473,169	16	590.325,591 636.473,163	4.37
17	590.323,128 636.481,223	18	590.317,385 636.498,68	18.377
19	590.301,355 636.545,027	20	590.286,13 636.587,293	44.925
21	590.276,447 636.616,409	22	590.269,986 636.635,96	20.591
23	590.270,703 636.636,557	24	590.267,497 636.645,19	9.209
25	590.266,478 636.645,636	26	590.266,467 636.645,641	0.012
27	590.264,703 636.651,124	28	590.256,586 636.674,715	24.948
29	590.254,426 636.681,418	1	590.254,395 636.681,407	0.033

Punct început	X / Y	Punct sfârșit	X / Y	Lungime segment (** (m)
4	590.238,122 636.675,486	5	590.241,775 636.665,243	10.875
6	590.256,659 636.621,335	7	590.260,699 636.609,942	12.088
8	590.261,504 636.610,128	9	590.263,974 636.603,555	7.022
10	590.271,0 636.583,524	11	590.275,73 636.570,362	13.986
12	590.285,797 636.542,891	13	590.306,034 636.483,714	62.542
14	590.309,348 636.472,907	15	590.321,221 636.473,169	11.876
16	590.325,591 636.473,163	17	590.323,128 636.481,223	8.428
18	590.317,385 636.498,68	19	590.301,355 636.545,027	49.041
20	590.286,13 636.587,293	21	590.276,447 636.616,409	30.684
22	590.269,986 636.635,96	23	590.270,703 636.636,557	0.933
24	590.267,497 636.645,19	25	590.266,478 636.645,636	1.112
26	590.266,467 636.645,641	27	590.264,703 636.651,124	5.76
28	590.256,586 636.674,715	29	590.254,426 636.681,418	7.042

** Lungimile segmentelor sunt determinate în planul de proiecție Stereo 70 și sunt rotunjite la 1 milimetru.

*** Distanța dintre puncte este formată din segmente cumulate ce sunt mai mici decât valoarea 1 milimetru.



DATE DESPRE IMOBILUL NR. 513

Oficiul de Cadastru și Publicitate Imobiliară NEAMT
Biroul de Cadastru și Publicitate Imobiliară Targu-Neamt

A. Partea I. Descrierea imobilului

TEREN Necunoscut

Adresa: Loc. Leghin, Str Cerbariei, Nr. 163, Jud. Neamt, Intravilan - Loc. Leghin, Str. CERBARIEI, Nr.163 si Extravilan Com. Pipirig, Jud. Neamt

Nr. Crt	Nr cadastral Nr. topografic	Suprafața* (mp)	Observații / Referințe
A1	50660	Din acte: 900 Masurata: 7.149	Sector cadastral:24 Teren imprejmuit; Imobil repositionat in urma lucrarilor de inregistrare sistematica.

Construcții

Crt	Nr cadastral Nr. topografic	Adresa	Observații / Referințe
A1.1		Loc. Leghin, Str Cerbariei, Nr. 163, Jud. Neamt	Nr. niveluri:1; S. construita la sol:33 mp;
A1.2		Loc. Leghin, Str Cerbariei, Nr. 163, Jud. Neamt	Nr. niveluri:1; S. construita la sol:87 mp;
A1.3		Loc. Leghin, Str Cerbariei, Nr. 163, Jud. Neamt	Nr. niveluri:1; S. construita la sol:33 mp;
A1.4		Loc. Leghin, Str Cerbariei, Nr. 163, Jud. Neamt	Nr. niveluri:1; S. construita la sol:14 mp;

B. Partea II. Proprietari și acte

Inscrieri privitoare la dreptul de proprietate și alte drepturi reale	Referințe	
/		
Act Administrativ nr. 11582, din 02/09/2022 emis de PRIMĂRIA COMUNEI PIPIRIG;		
B0	Intabulare, drept de PROPRIETATE, dobandit prin Lege, cota actuala 1/1, cota initiala 1/1 1) BALMUS IOAN 2) BALMUS MARIA, - soti	A1.2, A1.3, A1.4
843 / 27/05/2003		
Act Notarial nr. 969, din 17/04/2003 emis de BNP David Daniela;		
B1	Intabulare, drept de PROPRIETATE, dobandit prin Conventie, cota actuala 1/4, cota initiala 1/4 1) BALMUS IOAN 2) BALMUS MARIA, - soti <i>OBSERVATII: (provenita din conversia CF 98)</i>	A1
B2	Intabulare, drept de PROPRIETATE, dobandit prin Conventie, cota actuala 5/8, cota initiala 5/8 1) BALMUS IOAN 2) BALMUS MARIA, - soti	A1.1
Act Notarial nr. 77, din 04/06/1973 emis de NSJ Neamt;		
B3	Intabulare, drept de PROPRIETATE, dobandit prin Succesiune, cota actuala 3/4, cota initiala 3/4 1) BALMUS IOAN 2) BALMUS MARIA, - soti <i>OBSERVATII: (provenita din conversia CF 98)</i>	A1
B4	Intabulare, drept de PROPRIETATE, dobandit prin Succesiune, cota actuala 3/8, cota initiala 3/8 1) BALMUS IOAN	A1.1

C. Partea III. SARCINI .

Inscrieri privind dezmembramintele dreptului de proprietate, drepturi reale de garanție și sarcini	Referințe
NU SUNT	

Anexa Nr. 1 La Partea I

Teren

Nr cadastral	Suprafața (mp)*	Observații / Referințe
50660	Din acte: 900 Masurata: 7.149	Imobil repositionat in urma lucrarilor de inregistrare sistematica.

* Suprafața este determinată în planul de proiecție Stereo 70.



Date referitoare la teren

Crt	Categorie folosință	Intra vilan	Suprafața (mp)	Tarla	Parcelă	Nr. topo	Observații / Referințe
1	curți constructii	DA	1.660	-	-	-	
2	faneata	DA	4.268	-	-	-	
3	faneata	NU	1.221	-	-	-	

Date referitoare la construcții

Crt	Număr	Destinație construcție	Supraf. (mp)	Situație juridică	Observații / Referințe
A1.1		construcții de locuințe	33	Cu acte	Nr. niveluri:1; S. construita la sol:33 mp;
A1.2		construcții de locuințe	87	Cu acte	Nr. niveluri:1; S. construita la sol:87 mp;
A1.3		construcții anexa	33	Cu acte	Nr. niveluri:1; S. construita la sol:33 mp;
A1.4		construcții anexa	14	Cu acte	Nr. niveluri:1; S. construita la sol:14 mp;

Lungime Segmente

1) Valorile lungimilor segmentelor sunt obținute din proiecție în plan.

Punct început	X / Y	Punct sfârșit	X / Y	Lungime segment (** (m)
1	590.337,783 636.540,072	2	590.335,752 636.547,719	7.912
3	590.327,855 636.571,17	4	590.317,366 636.602,925	33.442
5	590.311,751 636.620,112	6	590.309,373 636.627,391	7.658
7	590.294,563 636.670,657	8	590.292,427 636.676,567	6.284
9	590.287,335 636.692,101	10	590.281,583 636.690,128	6.081
11	590.279,479 636.689,546	12	590.274,988 636.688,204	4.687
13	590.269,411 636.686,26	14	590.263,818 636.684,437	5.883
15	590.254,41 636.681,467	16	590.254,426 636.681,418	0.052
17	590.256,586 636.674,715	18	590.264,703 636.651,124	24.948
19	590.266,467 636.645,641	20	590.266,478 636.645,636	0.012
21	590.267,497 636.645,19	22	590.270,703 636.636,557	9.209
23	590.269,986 636.635,96	24	590.276,447 636.616,409	20.591
25	590.286,13 636.587,293	26	590.301,355 636.545,027	44.925
27	590.317,385 636.498,68	28	590.323,128 636.481,223	18.377
29	590.325,591 636.473,163	30	590.329,155 636.473,204	3.564
31	590.344,555 636.474,335	32	590.345,356 636.485,934	11.627
33	590.345,572 636.496,69	34	590.345,919 636.504,906	8.223
35	590.345,991 636.509,851	36	590.343,971 636.518,241	8.63
37	590.336,21 636.521,627	38	590.329,282 636.524,66	7.563
39	590.336,393 636.533,361	40	590.339,929 636.536,386	4.653

Punct început	X / Y	Punct sfârșit	X / Y	Lungime segment (** (m)
2	590.335,752 636.547,719	3	590.327,855 636.571,17	24.745
4	590.317,366 636.602,925	5	590.311,751 636.620,112	18.081
6	590.309,373 636.627,391	7	590.294,563 636.670,657	45.731
8	590.292,427 636.676,567	9	590.287,335 636.692,101	16.347
10	590.281,583 636.690,128	11	590.279,479 636.689,546	2.183
12	590.274,988 636.688,204	13	590.269,411 636.686,26	5.906
14	590.263,818 636.684,437	15	590.254,41 636.681,467	9.866
16	590.254,426 636.681,418	17	590.256,586 636.674,715	7.042
18	590.264,703 636.651,124	19	590.266,467 636.645,641	5.76
20	590.266,478 636.645,636	21	590.267,497 636.645,19	1.112
22	590.270,703 636.636,557	23	590.269,986 636.635,96	0.933
24	590.276,447 636.616,409	25	590.286,13 636.587,293	30.684
26	590.301,355 636.545,027	27	590.317,385 636.498,68	49.041
28	590.323,128 636.481,223	29	590.325,591 636.473,163	8.428
30	590.329,155 636.473,204	31	590.344,555 636.474,335	15.441
32	590.345,356 636.485,934	33	590.345,572 636.496,69	10.758
34	590.345,919 636.504,906	35	590.345,991 636.509,851	4.946
36	590.343,971 636.518,241	37	590.336,21 636.521,627	8.467
38	590.329,282 636.524,66	39	590.336,393 636.533,361	11.237
40	590.339,929 636.536,386	1	590.337,783 636.540,072	4.265

** Lungimile segmentelor sunt determinate în planul de proiecție Stereo 70 și sunt rotunjite la 1 milimetru.

*** Distanța dintre puncte este formată din segmente cumulate ce sunt mai mici decât valoarea 1 milimetru.

**DATE DESPRE IMOBILUL NR. 514**

Oficiul de Cadastru și Publicitate Imobiliară NEAMT
Biroul de Cadastru și Publicitate Imobiliară Targu-Neamt

A. Partea I. Descrierea imobilului

TEREN Intravilan

Adresa: Loc. Leghin, Str Cerbariei, Nr. 162, Jud. Neamt

Nr. Crt	Nr cadastral Nr. topografic	Suprafața* (mp)	Observații / Referințe
A1	53528	2.401	Sector cadastral:24 Teren imprejmuit; Imobil repositionat in urma lucrarilor de inregistrare sistematica.

Construcții

Crt	Nr cadastral Nr. topografic	Adresa	Observații / Referințe
A1.1		Loc. Leghin, Str Cerbariei, Nr. 162, Jud. Neamt	Nr. niveluri:2; S. construita la sol:166 mp;
A1.2		Loc. Leghin, Str Cerbariei, Nr. 162, Jud. Neamt	Nr. niveluri:1; S. construita la sol:40 mp;

B. Partea II. Proprietari și acte

Inscrieri privitoare la dreptul de proprietate și alte drepturi reale		Referințe
4686 / 04/03/2020		
Act Notarial nr. 33, din 03/03/2020 emis de NP Teodorescu Mihaela (act administrativ nr Certificat de atestare fiscală nr. 2949 din 03.03.2020, emis de COMUNA PIPIRIG;act administrativ nr Certificat pentru atestarea că petentul este cunoscut ca proprietar nr. 9566 din 30.07.2019, emis de COMUNA PIPIRIG;act administrativ nr Proces verbal de identificare a imobilului nr. 9567 din 30.07.2019, emis de COMUNA PIPIRIG);		
B1	Intabulare, drept de PROPRIETATE, cu titlu de drept de moștenire după defunctul BULAI NECULAI, dobandit prin Succesiune, cota actuala 1/2, cota initiala 1/2 1) VĂCĂREANU MARIA	A1
B2	Intabulare, drept de PROPRIETATE, cu titlu de drept de moștenire după defunctul BULAI NECULAI, dobandit prin Succesiune, cota actuala 1/2, cota initiala 1/2 1) VĂCĂREANU MARIA	A1.1, A1.2
Act Notarial nr. 1062, din 03/03/2020 emis de NP Teodorescu Mihaela;		
B3	Intabulare, drept de PROPRIETATE, cu titlu de drept de donație, dobandit prin Conventie, cota actuala 1/2, cota initiala 1/2 1) VĂCĂREANU MARIA, bun propriu	A1
B4	Intabulare, drept de PROPRIETATE, cu titlu de drept de donație, dobandit prin Conventie, cota actuala 1/2, cota initiala 1/2 1) VĂCĂREANU MARIA, bun propriu	A1.1, A1.2
19034 / 30/08/2021		
Act Notarial nr. DECLARAȚIE aut. nr. 1420, din 27/08/2021 emis de BIN Andronache Laura;		
B5	Se notează patrimoniul de afectatiune în vederea desfășurării activității ÎNTREPRINDERII FAMILIALE VĂCĂREANU N. MARIA 1) ÎNTREPRINDERE FAMILIALĂ VĂCĂREANU N. MARIA, CIF:39793793	A1

C. Partea III. SARCINI

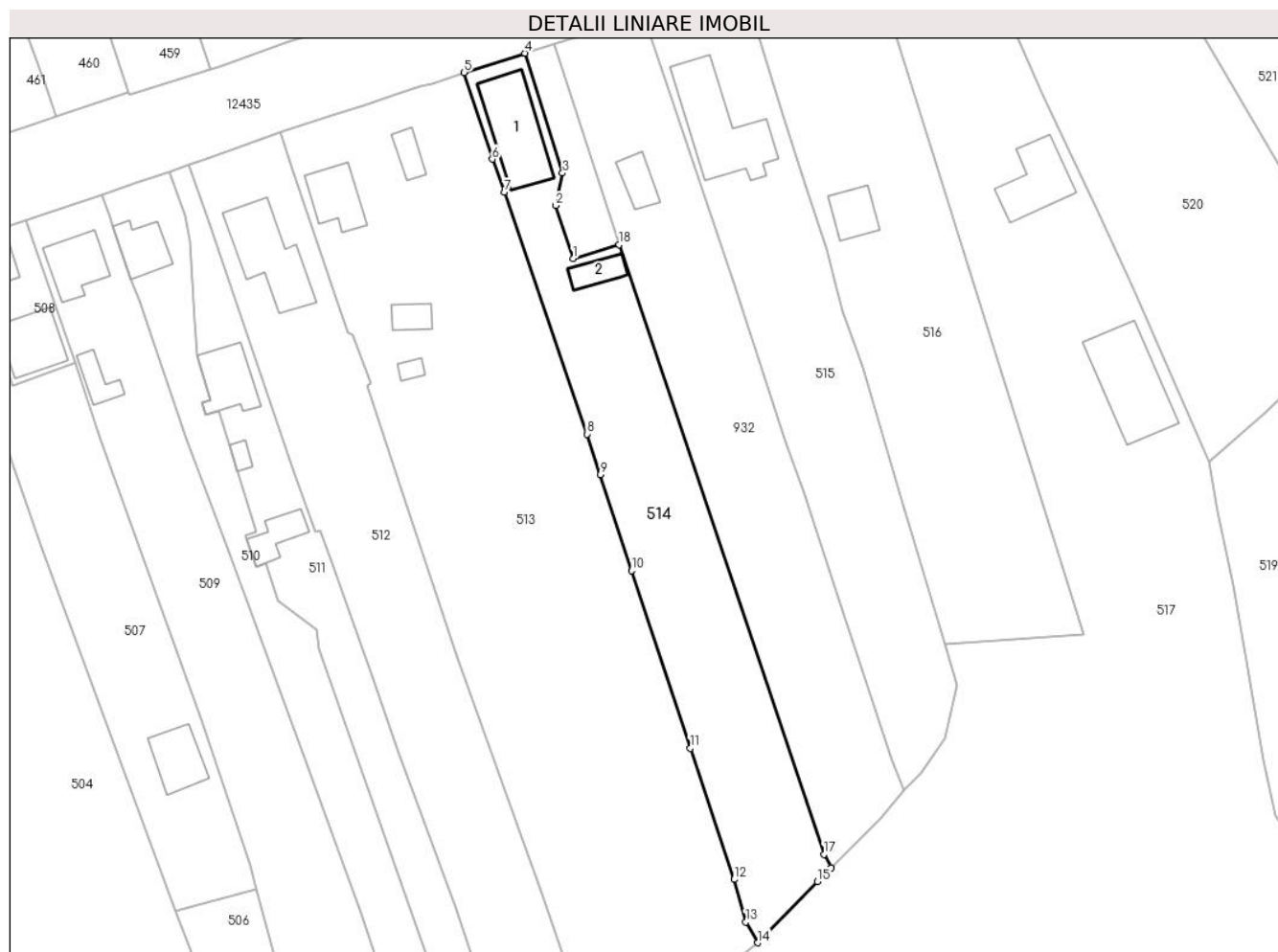
Inscrieri privind dezmembramintele dreptului de proprietate, drepturi reale de garanție și sarcini		Referințe
4686 / 04/03/2020		
Act Notarial nr. 1062, din 03/03/2020 emis de NP Teodorescu Mihaela;		
C1	Intabulare, drept de UZUFRACT VIAGER, dobandit prin Conventie, cota actuala 1/2, cota initiala 1/2 1) BULAI MARIA	A1, A1.1, A1.2

Anexa Nr. 1 La Partea I

Teren

Nr cadastral	Suprafața (mp)*	Observații / Referințe
53528	2.401	Imobil repositionat in urma lucrarilor de inregistrare sistematica.

* Suprafața este determinată în planul de proiecție Stereo 70.



Date referitoare la teren

Crt	Categorie folosință	Intravilan	Suprafața (mp)	Tarla	Parcelă	Nr. topo	Observații / Referințe
1	curti constructii	DA	384	-	-	-	
2	faneata	DA	2.017	-	-	-	

Date referitoare la construcții

Crt	Număr	Destinație construcție	Supraf. (mp)	Situație juridică	Observații / Referințe
A1.1		construcții de locuinte	Din acte: 175 Masurata: 166	Cu acte	Nr. niveluri:2; S. construita la sol:166 mp;
A1.2		construcții anexa	40	Cu acte	Nr. niveluri:1; S. construita la sol:40 mp;

Lungime Segmente

1) Valorile lungimilor segmentelor sunt obținute din proiecție în plan.

Punct început	X / Y	Punct sfârșit	X / Y	Lungime segment (** (m)
1	590.306,881 636.658,781	2	590.303,713 636.668,271	10.005
2	590.303,713 636.668,271	3	590.305,007 636.674,067	5.939

Punct început	X / Y	Punct sfârşit	X / Y	Lungime segment (** (m)
3	590.305,007 636.674,067	4	590.298,262 636.695,525	22.493
4	590.298,262 636.695,525	5	590.287,335 636.692,101	11.451
5	590.287,335 636.692,101	6	590.292,427 636.676,567	16.347
6	590.292,427 636.676,567	7	590.294,563 636.670,657	6.284
7	590.294,563 636.670,657	8	590.309,373 636.627,391	45.731
8	590.309,373 636.627,391	9	590.311,751 636.620,112	7.658
9	590.311,751 636.620,112	10	590.317,366 636.602,925	18.081
10	590.317,366 636.602,925	11	590.327,855 636.571,17	33.442
11	590.327,855 636.571,17	12	590.335,752 636.547,719	24.745
12	590.335,752 636.547,719	13	590.337,783 636.540,072	7.912
13	590.337,783 636.540,072	14	590.339,929 636.536,386	4.265
14	590.339,929 636.536,386	15	590.350,626 636.547,314	15.292
15	590.350,626 636.547,314	16	590.353,127 636.549,84	3.555
16	590.353,127 636.549,84	17	590.351,766 636.552,199	2.723
17	590.351,766 636.552,199	18	590.315,137 636.661,259	115.047
18	590.315,137 636.661,259	1	590.306,881 636.658,781	8.62

** Lungimile segmentelor sunt determinate în planul de proiecţie Stereo 70 şi sunt rotunjite la 1 milimetru.

*** Distanţa dintre puncte este formată din segmente cumulate ce sunt mai mici decât valoarea 1 milimetru.

**DATE DESPRE IMOBILUL NR. 515**

Oficiul de Cadastru și Publicitate Imobiliară NEAMT
Biroul de Cadastru și Publicitate Imobiliară Targu-Neamt

A. Partea I. Descrierea imobilului

TEREN Intravilan

Adresa: Loc. Leghin, Str Cerbariei, Nr. 164, Jud. Neamt

Nr. Crt	Nr cadastral Nr. topografic	Suprafața* (mp)	Observații / Referințe
A1		2.384	Sector cadastral:24 Teren imprejmuit; Rezerva CLFF datorita lipsei actului de proprietate. Insciere provizorie.

Construcții

Crt	Nr cadastral Nr. topografic	Adresa	Observații / Referințe
A1.1		Loc. Leghin, Str Cerbariei, Nr. 164, Jud. Neamt	Nr. niveluri:1; S. construita la sol:215 mp;

B. Partea II. Proprietari și acte

Inscrieri privitoare la dreptul de proprietate și alte drepturi reale		Referințe
/		
Act Normativ nr. 7, din 13/03/1996 emis de GUVERNUL ROMANIEI;		
B0	Inscrierea provizorie, drept de PROPRIETATE, dobandit prin Lege, cota actuala 1/1, cota initiala 1/1 1) COMUNA PIPIRIG, CIF:99999999999999, PROPRIETAR NEIDENTIFICAT	A1, A1.1

C. Partea III. SARCINI .

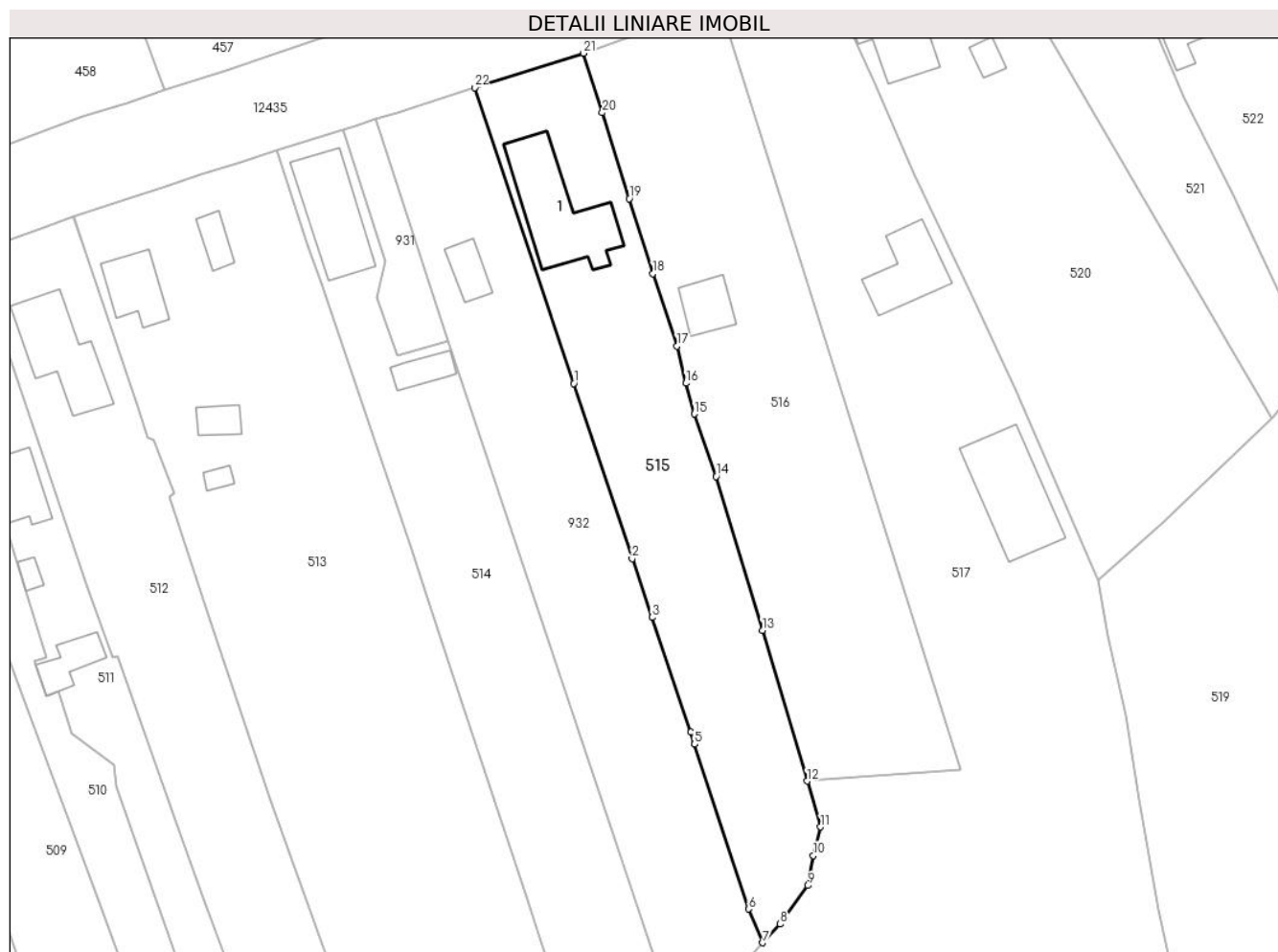
Inscrieri privind dezmembramentele dreptului de proprietate, drepturi reale de garanție și sarcini	Referințe
NU SUNT	

Anexa Nr. 1 La Partea I

Teren

Nr cadastral	Suprafața (mp)*	Observații / Referințe
	2.384	Rezerva CLFF datorita lipsei actului de proprietate. Insciriere provizorie.

* Suprafața este determinată în planul de proiecție Stereo 70.



Date referitoare la teren

Crt	Categorie folosință	Intravilan	Suprafața (mp)	Tarla	Parcelă	Nr. topo	Observații / Referințe
1	curti constructii	DA	631	-	-	-	
2	faneata	DA	1.753	-	-	-	

Date referitoare la construcții

Crt	Număr	Destinație construcție	Supraf. (mp)	Situație juridică	Observații / Referințe
A1.1		construcții administrative și social culturale	215	Cu acte	Nr. niveluri:1; S. construita la sol:215 mp;

Lungime Segmente

1) Valorile lungimilor segmentelor sunt obținute din proiecție în plan.

Punct început	X / Y	Punct sfârșit	X / Y	Lungime segment (** (m)
1	590.335,596 636.654,341	2	590.345,058 636.625,934	29.941
3	590.348,319 636.616,424	4	590.354,546 636.597,799	19.638

Punct început	X / Y	Punct sfârșit	X / Y	Lungime segment (** (m)
2	590.345,058 636.625,934	3	590.348,319 636.616,424	10.054
4	590.354,546 636.597,799	5	590.355,196 636.595,854	2.051

Punct început	X / Y	Punct sfârșit	X / Y	Lungime segment (** (m)
5	590.355,196 636.595,854	6	590.364,019 636.569,135	28.138
7	590.366,224 636.563,657	8	590.369,097 636.566,672	4.165
9	590.373,547 636.572,926	10	590.374,451 636.577,82	4.977
11	590.375,64 636.582,445	12	590.373,446 636.589,863	7.736
13	590.366,212 636.614,318	14	590.358,692 636.639,281	26.071
15	590.355,155 636.649,386	16	590.353,812 636.654,379	5.17
17	590.352,355 636.660,424	18	590.348,454 636.672,176	12.383
19	590.344,601 636.684,292	20	590.340,214 636.698,239	14.621
21	590.337,18 636.707,883	22	590.319,52 636.702,301	18.521

Punct început	X / Y	Punct sfârșit	X / Y	Lungime segment (** (m)
6	590.364,019 636.569,135	7	590.366,224 636.563,657	5.905
8	590.369,097 636.566,672	9	590.373,547 636.572,926	7.676
10	590.374,451 636.577,82	11	590.375,64 636.582,445	4.775
12	590.373,446 636.589,863	13	590.366,212 636.614,318	25.503
14	590.358,692 636.639,281	15	590.355,155 636.649,386	10.706
16	590.353,812 636.654,379	17	590.352,355 636.660,424	6.218
18	590.348,454 636.672,176	19	590.344,601 636.684,292	12.714
20	590.340,214 636.698,239	21	590.337,18 636.707,883	10.11
22	590.319,52 636.702,301	1	590.335,596 636.654,341	50.583

** Lungimile segmentelor sunt determinate în planul de proiecție Stereo 70 și sunt rotunjite la 1 milimetru.

*** Distanța dintre puncte este formată din segmente cumulate ce sunt mai mici decât valoarea 1 milimetru.

**DATE DESPRE IMOBILUL NR. 516**

Oficiul de Cadastru și Publicitate Imobiliară NEAMT
Biroul de Cadastru și Publicitate Imobiliară Targu-Neamt

A. Partea I. Descrierea imobilului

TEREN Intravilan

Adresa: Loc. Leghin, Str Cerbariei, Nr. 161B, Jud. Neamt

Nr. Crt	Nr cadastral Nr. topografic	Suprafața* (mp)	Observații / Referințe
A1	50488	Din acte: 12.951 Masurata: 3.000	Sector cadastral:24 Teren imprejmuit; Imobil repositionat in urma lucrarilor de inregistrare sistematica.

Construcții

Crt	Nr cadastral Nr. topografic	Adresa	Observații / Referințe
A1.1		Loc. Leghin, Str Cerbariei, Nr. 161B, Jud. Neamt	Nr. niveluri:1; S. construita la sol:61 mp;

B. Partea II. Proprietari și acte

Inscrieri privitoare la dreptul de proprietate și alte drepturi reale		Referințe
/		
Act Administrativ nr. 11582, din 02/09/2022 emis de PRIMĂRIA COMUNEI PIPIRIG;		
B0	Intabulare, drept de PROPRIETATE, dobandit prin Lege, cota actuala 1/1, cota initiala 1/1 1) GRIGORAȘ VASILICĂ, bun propriu	A1.1
8477 / 28/05/2012		
Act Notarial nr. 1215, din 25/05/2012 emis de DAVID RADU CONSTANTIN;		
B1	Se infiinteaza cartea funciara 50488 a imobilului cu numarul cadastral 50488/Pipirig, rezultat din dezmembrarea imobilului cu numarul cadastral 710 (identificator electronic 50470) inscris in cartea funciara 582 (identificator electronic 50470);	A1
20644 / 20/10/2020		
Act Notarial nr. 4686, din 19/10/2020 emis de NP Teodorescu Mihaela;		
B6	Intabulare, drept de PROPRIETATE, cu titlu de drept de cumpărare, dobandit prin Conventie, cota actuala 1/1, cota initiala 1/1 1) GRIGORAȘ VASILICĂ, bun propriu	A1

C. Partea III. SARCINI .

Inscrieri privind dezmembramintele dreptului de proprietate, drepturi reale de garanție și sarcini	Referințe
NU SUNT	

Anexa Nr. 1 La Partea I

Teren

Nr cadastral	Suprafața (mp)*	Observații / Referințe
50488	Din acte: 12.951 Masurata: 3.000	Imobil repositionat in urma lucrarilor de inregistrare sistematica.

* Suprafața este determinată în planul de proiecție Stereo 70.



Date referitoare la teren

Crt	Categorie folosință	Intra vilan	Suprafața (mp)	Tarla	Parcelă	Nr. topo	Observații / Referințe
1	curți constructii	DA	383	-	-	-	
2	arabil	DA	2.617	-	-	-	

Date referitoare la construcții

Crt	Număr	Destinație construcție	Supraf. (mp)	Situație juridică	Observații / Referințe
A1.1		construcții de locuințe	61	Cu acte	Nr. niveluri:1; S. construita la sol:61 mp;

Lungime Segmente

1) Valorile lungimilor segmentelor sunt obținute din proiecție în plan.

Punct început	X / Y	Punct sfârșit	X / Y	Lungime segment (** (m)
1	590.359,351 636.715,504	2	590.348,14 636.711,77	11.816
2	590.348,14 636.711,77	3	590.337,18 636.707,883	11.629

Punct început	X / Y	Punct sfârșit	X / Y	Lungime segment (** (m)
3	590.337,18 636.707,883	4	590.340,214 636.698,239	10.11
4	590.340,214 636.698,239	5	590.344,601 636.684,292	14.621
5	590.344,601 636.684,292	6	590.348,454 636.672,176	12.714
6	590.348,454 636.672,176	7	590.352,355 636.660,424	12.383
7	590.352,355 636.660,424	8	590.353,812 636.654,379	6.218
8	590.353,812 636.654,379	9	590.355,155 636.649,386	5.17
9	590.355,155 636.649,386	10	590.358,692 636.639,281	10.706
10	590.358,692 636.639,281	11	590.366,212 636.614,318	26.071
11	590.366,212 636.614,318	12	590.373,446 636.589,863	25.503
12	590.373,446 636.589,863	13	590.398,393 636.591,63	25.01
13	590.398,393 636.591,63	1	590.359,351 636.715,504	129.881

** Lungimile segmentelor sunt determinate în planul de proiecție Stereo 70 și sunt rotunjite la 1 milimetru.

*** Distanța dintre puncte este formată din segmente cumulate ce sunt mai mici decât valoarea 1 milimetru.

**DATE DESPRE IMOBILUL NR. 517**

Oficiul de Cadastru și Publicitate Imobiliară NEAMT
Biroul de Cadastru și Publicitate Imobiliară Targu-Neamt

A. Partea I. Descrierea imobilului

TEREN Necunoscut

Adresa: Loc. Leghin, Str Cerbariei, Nr. 161, Jud. Neamt, Intravilan - Loc. Leghin, Str. CERBARIEI, Nr.161 si Extravilan Com. Pipirig, Jud. Neamt

Nr. Crt	Nr cadastral Nr. topografic	Suprafața* (mp)	Observații / Referințe
A1	50489	Din acte: 9.951 Masurata: 10.907	Sector cadastral:24 Teren imprejmuit; Imobil repositionat in urma lucrarilor de inregistrare sistematica.

Construcții

Crt	Nr cadastral Nr. topografic	Adresa	Observații / Referințe
A1.1		Loc. Leghin, Str Cerbariei, Nr. 161, Jud. Neamt	Nr. niveluri:1; S. construita la sol:117 mp;
A1.2		Loc. Leghin, Str Cerbariei, Nr. 161, Jud. Neamt	Nr. niveluri:1; S. construita la sol:202 mp;

B. Partea II. Proprietari și acte

Inscrieri privitoare la dreptul de proprietate și alte drepturi reale	Referințe	
/		
Act Administrativ nr. 11582, din 02/09/2022 emis de PRIMĂRIA COMUNEI PIPIRIG;		
B0	Intabulare, drept de PROPRIETATE, dobandit prin Lege, cota actuala 1/1, cota initiala 1/1 1) VÍRLAN VASILE 2) VÍRLAN ELENA , - soti	A1.1, A1.2
8477 / 28/05/2012		
Act Notarial nr. 1215, din 25/05/2012 emis de DAVID RADU CONSTANTIN;		
B1	Se infiinteaza cartea funciara 50489 a imobilului cu numarul cadastral 50489/Pipirig, rezultat din dezmembrarea imobilului cu numarul cadastral 710 (identificator electronic 50470) in scris in cartea funciara 582 (identificator electronic 50470);	A1
23627 / 26/09/2014		
Act Notarial nr. 2059, din 25/09/2014 emis de David Radu Constantin;		
B5	Intabulare, drept de PROPRIETATE, dobandit prin Conventie, cota actuala 1/1, cota initiala 1/1 1) VÍRLAN VASILE 2) VÍRLAN ELENA , - soti	A1

C. Partea III. SARCINI .

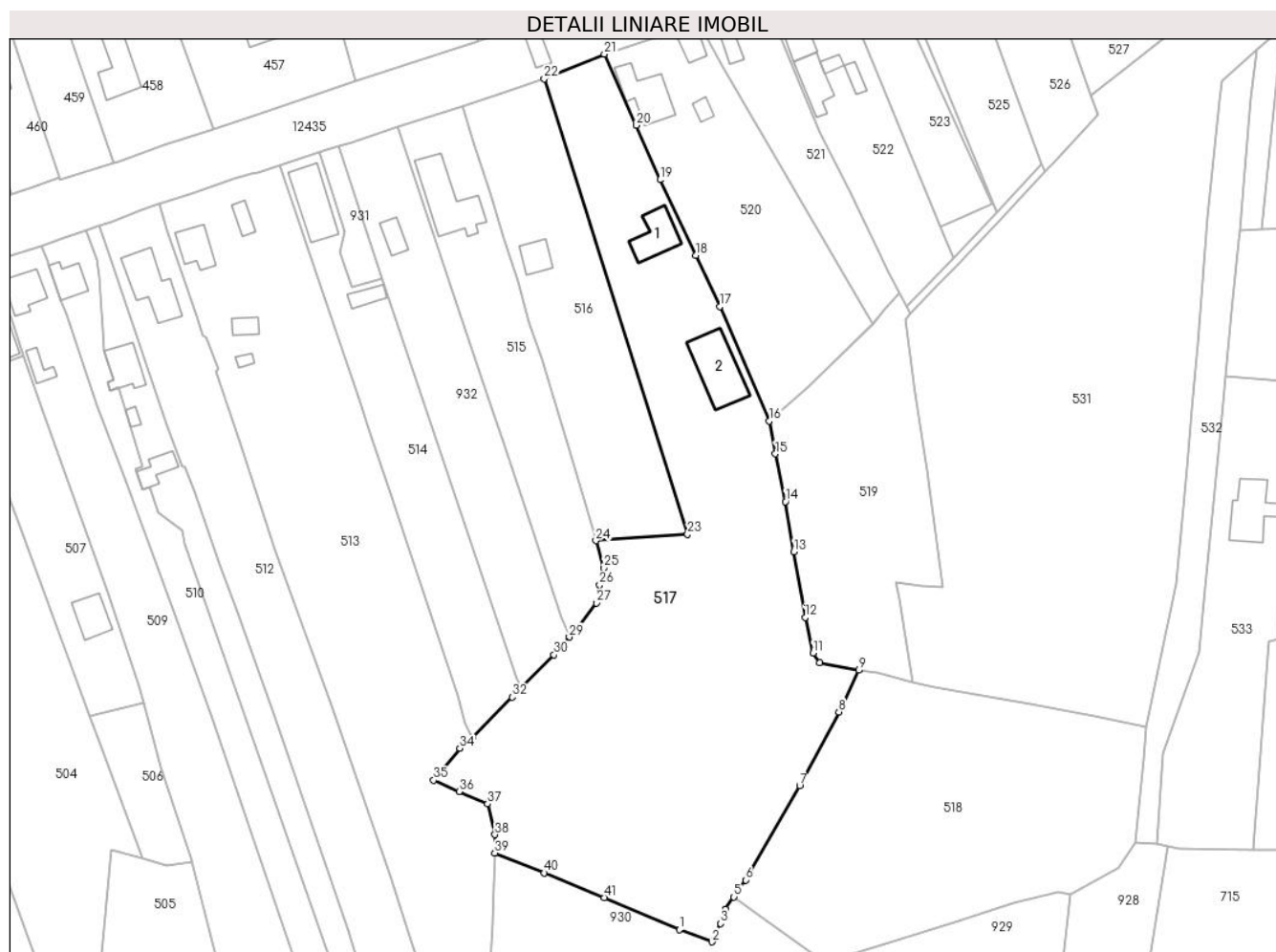
Inscrieri privind dezmembramentele dreptului de proprietate, drepturi reale de garanție și sarcini	Referințe
NU SUNT	

Anexa Nr. 1 La Partea I

Teren

Nr cadastral	Suprafaţa (mp)*	Observaţii / Referinţe
50489	Din acte: 9.951 Masurata: 10.907	Imobil repositionat in urma lucrarilor de inregistrare sistematica.

* Suprafaţa este determinată în planul de proiecţie Stereo 70.



Date referitoare la teren

Crt	Categorie folosinţă	Intra vilan	Suprafaţa (mp)	Tarla	Parcelă	Nr. topo	Observaţii / Referinţe
1	curti constructii	DA	1.524	-	-	-	
2	faneata	DA	8.389	-	-	-	
3	faneata	NU	994	-	-	-	

Date referitoare la construcţii

Crt	Număr	Destinaţie construcţie	Supraf. (mp)	Situaţie juridică	Observaţii / Referinţe
A1.1		construcţii de locuinte	117	Cu acte	Nr. niveluri:1; S. construita la sol:117 mp;
A1.2		construcţii anexa	202	Cu acte	Nr. niveluri:1; S. construita la sol:202 mp;

Lungime Segmente

1) Valorile lungimilor segmentelor sunt obţinute din proiecţie în plan.

Punct început	X / Y	Punct sfârşit	X / Y	Lungime segment	Punct început	X / Y	Punct sfârşit	X / Y	Lungime segment	Punct început	X / Y	Punct sfârşit	X / Y	Lungime segment
1	590.396,229 636.484,02	2	590.405,054 636.480,708	9.426	2	590.405,054 636.480,708	3	590.407,445 636.485,692	5.528	3	590.407,445 636.485,692	4	590.408,732 636.489,584	4.099

Punct început	X / Y	Punct sfârșit	X / Y	Lungime segment	Punct început	X / Y	Punct sfârșit	X / Y	Lungime segment	Punct început	X / Y	Punct sfârșit	X / Y	Lungime segment
4	590.408,732 636.489,584	5	590.411,03 636.492,903	4.037	5	590.411,03 636.492,903	6	590.414,24 636.497,541	5.64	6	590.414,24 636.497,541	7	590.428,949 636.523,205	29.58
7	590.428,949 636.523,205	8	590.439,618 636.543,258	22.715	8	590.439,618 636.543,258	9	590.445,004 636.554,615	12.569	9	590.445,004 636.554,615	10	590.434,341 636.556,606	10.847
10	590.434,341 636.556,606	11	590.432,635 636.559,235	3.134	11	590.432,635 636.559,235	12	590.430,432 636.569,0	10.01	12	590.430,432 636.569,0	13	590.427,394 636.586,836	18.093
13	590.427,394 636.586,836	14	590.425,106 636.600,485	13.839	14	590.425,106 636.600,485	15	590.422,333 636.613,49	13.297	15	590.422,333 636.613,49	16	590.420,701 636.622,437	9.095
16	590.420,701 636.622,437	17	590.407,153 636.653,524	33.911	17	590.407,153 636.653,524	18	590.400,672 636.667,507	15.412	18	590.400,672 636.667,507	19	590.390,929 636.688,043	22.73
19	590.390,929 636.688,043	20	590.384,496 636.702,861	16.154	20	590.384,496 636.702,861	21	590.375,754 636.722,243	21.262	21	590.375,754 636.722,243	22	590.359,351 636.715,504	17.733
22	590.359,351 636.715,504	23	590.398,393 636.591,63	129.881	23	590.398,393 636.591,63	24	590.373,446 636.589,863	25.01	24	590.373,446 636.589,863	25	590.375,64 636.582,445	7.736
25	590.375,64 636.582,445	26	590.374,451 636.577,82	4.775	26	590.374,451 636.577,82	27	590.373,547 636.572,926	4.977	27	590.373,547 636.572,926	28	590.369,097 636.566,672	7.676
28	590.369,097 636.566,672	29	590.366,224 636.563,657	4.165	29	590.366,224 636.563,657	30	590.362,009 636.558,812	6.422	30	590.362,009 636.558,812	31	590.353,127 636.549,84	12.625
31	590.353,127 636.549,84	32	590.350,626 636.547,314	3.555	32	590.350,626 636.547,314	33	590.339,929 636.536,386	15.292	33	590.339,929 636.536,386	34	590.336,393 636.533,361	4.653
34	590.336,393 636.533,361	35	590.329,282 636.524,66	11.237	35	590.329,282 636.524,66	36	590.336,21 636.521,627	7.563	36	590.336,21 636.521,627	37	590.343,971 636.518,241	8.467
37	590.343,971 636.518,241	38	590.345,991 636.509,851	8.63	38	590.345,991 636.509,851	39	590.345,919 636.504,906	4.946	39	590.345,919 636.504,906	40	590.359,37 636.499,48	14.504
40	590.359,37 636.499,48	41	590.375,676 636.492,725	17.65	41	590.375,676 636.492,725	1	590.396,229 636.484,02	22.32					

** Lungimile segmentelor sunt determinate în planul de proiecție Stereo 70 și sunt rotunjite la 1 milimetru.

*** Distanța dintre puncte este formată din segmente cumulate ce sunt mai mici decât valoarea 1 milimetru.

**DATE DESPRE IMOBILUL NR. 518**

Oficiul de Cadastru și Publicitate Imobiliară NEAMT
Biroul de Cadastru și Publicitate Imobiliară Targu-Neamt

A. Partea I. Descrierea imobilului

TEREN Intravilan

Adresa: Loc. Leghin, Str Cerbariei, Jud. Neamt

Nr. Crt	Nr cadastral Nr. topografic	Suprafața* (mp)	Observații / Referințe
A1		5.745	Sector cadastral:24 Teren imprejmuit;

B. Partea II. Proprietari și acte

Inscrieri privitoare la dreptul de proprietate și alte drepturi reale		Referințe
/		
Act Administrativ nr. 5379, din 06/04/2022 emis de PRIMĂRIA COMUNEI PIPIRIG;		
B0	Inscrierea posesiei, drept de PROPRIETATE, dobandit prin Lege, cota actuala 1/1, cota initiala 1/1 1) VĂCĂREANU DUMITRU 2) VĂCĂREANU MARIA	A1

C. Partea III. SARCINI .

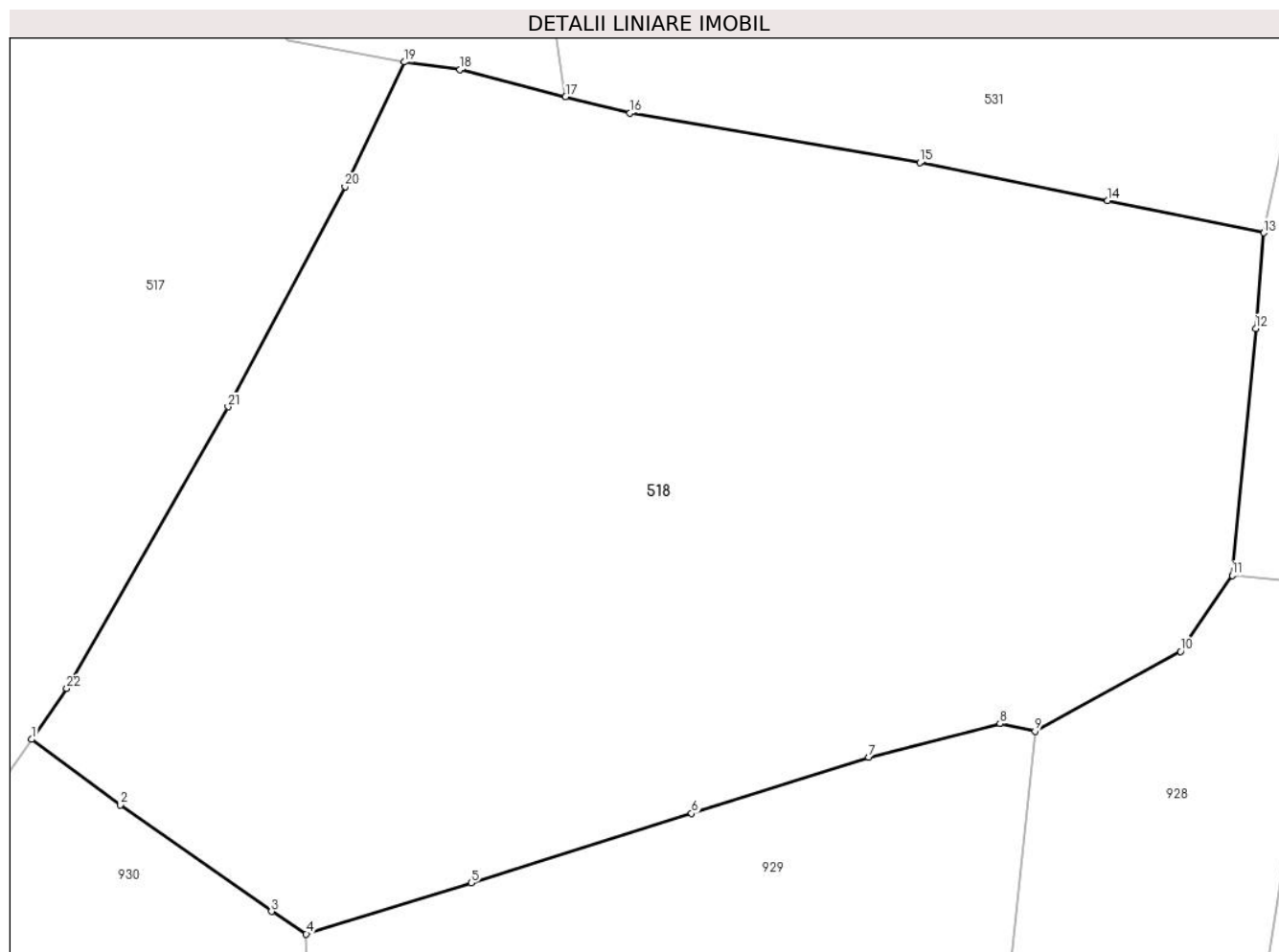
Inscrieri privind dezmembramintele dreptului de proprietate, drepturi reale de garanție și sarcini	Referințe
NU SUNT	

Anexa Nr. 1 La Partea I

Teren

Nr cadastral	Suprafața (mp)*	Observații / Referințe
	5.745	

* Suprafața este determinată în planul de proiecție Stereo 70.



Date referitoare la teren

Crt	Categorie folosință	Intravilan	Suprafața (mp)	Tarla	Parcelă	Nr. topo	Observații / Referințe
1	faneata	DA	5.745	-	-	-	

Lungime Segmente

1) Valorile lungimilor segmentelor sunt obținute din proiecție în plan.

Punct început	X / Y	Punct sfârșit	X / Y	Lungime segment (** (m)
1	590.411,03 636.492,903	2	590.419,115 636.486,928	10.053
3	590.432,901 636.477,21	4	590.436,078 636.475,168	3.777
5	590.451,119 636.479,81	6	590.471,222 636.486,15	21.079
7	590.487,362 636.491,271	8	590.499,331 636.494,338	12.356
9	590.502,517 636.493,655	10	590.515,806 636.500,907	15.139

Punct început	X / Y	Punct sfârșit	X / Y	Lungime segment (** (m)
2	590.419,115 636.486,928	3	590.432,901 636.477,21	16.867
4	590.436,078 636.475,168	5	590.451,119 636.479,81	15.741
6	590.471,222 636.486,15	7	590.487,362 636.491,271	16.933
8	590.499,331 636.494,338	9	590.502,517 636.493,655	3.258
10	590.515,806 636.500,907	11	590.520,503 636.507,845	8.378

Punct început	X / Y	Punct sfârșit	X / Y	Lungime segment (** (m)
11	590.520,503 636.507,845	12	590.522,659 636.530,337	22.595
13	590.523,388 636.539,048	14	590.509,156 636.542,005	14.536
15	590.492,017 636.545,453	16	590.465,6 636.549,966	26.8
17	590.459,726 636.551,464	18	590.450,091 636.553,92	9.943
19	590.445,004 636.554,615	20	590.439,618 636.543,258	12.569
21	590.428,949 636.523,205	22	590.414,24 636.497,541	29.58

Punct început	X / Y	Punct sfârșit	X / Y	Lungime segment (** (m)
12	590.522,659 636.530,337	13	590.523,388 636.539,048	8.741
14	590.509,156 636.542,005	15	590.492,017 636.545,453	17.482
16	590.465,6 636.549,966	17	590.459,726 636.551,464	6.062
18	590.450,091 636.553,92	19	590.445,004 636.554,615	5.134
20	590.439,618 636.543,258	21	590.428,949 636.523,205	22.715
22	590.414,24 636.497,541	1	590.411,03 636.492,903	5.64

** Lungimile segmentelor sunt determinate în planul de proiecție Stereo 70 și sunt rotunjite la 1 milimetru.

*** Distanța dintre puncte este formată din segmente cumulate ce sunt mai mici decât valoarea 1 milimetru.

**DATE DESPRE IMOBILUL NR. 519**

Oficiul de Cadastru și Publicitate Imobiliară NEAMT
Biroul de Cadastru și Publicitate Imobiliară Targu-Neamt

A. Partea I. Descrierea imobilului

TEREN Intravilan

Adresa: Loc. Leghin, Str Cerbariei, Jud. Neamt

Nr. Crt	Nr cadastral Nr. topografic	Suprafața* (mp)	Observații / Referințe
A1		3.085	Sector cadastral:24 Teren imprejmuit;

B. Partea II. Proprietari și acte

Inscrieri privitoare la dreptul de proprietate și alte drepturi reale		Referințe
/		
Act Administrativ nr. 5381, din 06/04/2022 emis de PRIMĂRIA COMUNEI PIPIRIG;		
B0	Inscrierea posesiei, drept de PROPRIETATE, dobandit prin Lege, cota actuala 1/1, cota initiala 1/1 1) CATRINEI ANA 2) CATRINEI DUMITRU, soți	A1

C. Partea III. SARCINI .

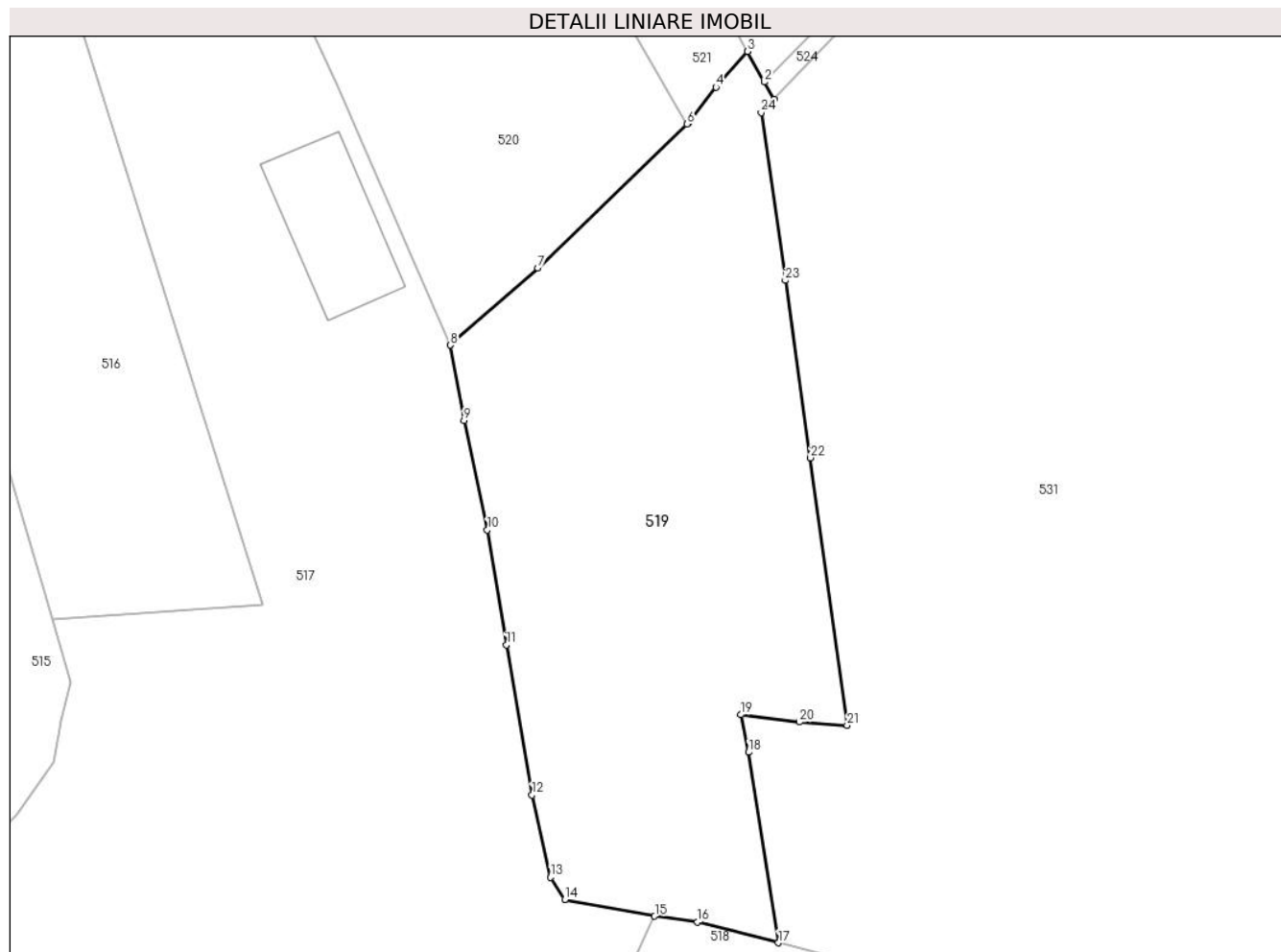
Inscrieri privind dezmembramintele dreptului de proprietate, drepturi reale de garanție și sarcini	Referințe
NU SUNT	

Anexa Nr. 1 La Partea I

Teren

Nr cadastral	Suprafața (mp)*	Observații / Referințe
	3.085	

* Suprafața este determinată în planul de proiecție Stereo 70.



Date referitoare la teren

Crt	Categorie folosință	Intravilan	Suprafața (mp)	Tarla	Parcelă	Nr. topo	Observații / Referințe
1	faneata	DA	3.085	-	-	-	

Lungime Segmente

1) Valorile lungimilor segmentelor sunt obținute din proiecție în plan.

Punct început	X / Y	Punct sfârșit	X / Y	Lungime segment (** (m)
1	590.459,166 636.651,623	2	590.458,05 636.653,673	2.334
3	590.456,069 636.657,314	4	590.452,301 636.653,067	5.678
5	590.449,05 636.648,881	6	590.448,867 636.648,705	0.254
7	590.431,101 636.631,61	8	590.420,701 636.622,437	13.867
9	590.422,333 636.613,49	10	590.425,106 636.600,485	13.297

Punct început	X / Y	Punct sfârșit	X / Y	Lungime segment (** (m)
2	590.458,05 636.653,673	3	590.456,069 636.657,314	4.145
4	590.452,301 636.653,067	5	590.449,05 636.648,881	5.3
6	590.448,867 636.648,705	7	590.431,101 636.631,61	24.655
8	590.420,701 636.622,437	9	590.422,333 636.613,49	9.095
10	590.425,106 636.600,485	11	590.427,394 636.586,836	13.839

Punct început	X / Y	Punct sfârșit	X / Y	Lungime segment (** (m)
11	590.427,394 636.586,836	12	590.430,432 636.569,0	18.093
13	590.432,635 636.559,235	14	590.434,341 636.556,606	3.134
15	590.445,004 636.554,615	16	590.450,091 636.553,92	5.134
17	590.459,726 636.551,464	18	590.456,165 636.574,092	22.906
19	590.455,28 636.578,541	20	590.462,196 636.577,686	6.969
21	590.467,895 636.577,282	22	590.463,541 636.609,054	32.069
23	590.460,537 636.630,109	24	590.457,669 636.650,051	20.147

Punct început	X / Y	Punct sfârșit	X / Y	Lungime segment (** (m)
12	590.430,432 636.569,0	13	590.432,635 636.559,235	10.01
14	590.434,341 636.556,606	15	590.445,004 636.554,615	10.847
16	590.450,091 636.553,92	17	590.459,726 636.551,464	9.943
18	590.456,165 636.574,092	19	590.455,28 636.578,541	4.536
20	590.462,196 636.577,686	21	590.467,895 636.577,282	5.713
22	590.463,541 636.609,054	23	590.460,537 636.630,109	21.268
24	590.457,669 636.650,051	1	590.459,166 636.651,623	2.171

** Lungimile segmentelor sunt determinate în planul de proiecție Stereo 70 și sunt rotunjite la 1 milimetru.

*** Distanța dintre puncte este formată din segmente cumulate ce sunt mai mici decât valoarea 1 milimetru.



DATE DESPRE IMOBILUL NR. 520

Oficiul de Cadastru și Publicitate Imobiliară NEAMT
Biroul de Cadastru și Publicitate Imobiliară Targu-Neamt

A. Partea I. Descrierea imobilului

TEREN Intravilan

Nr. CF vechi:77
Nr. cadastral vechi:87

Adresa: Loc. Leghin, Str Cerbariei, Nr. 160, Jud. Neamt

Nr. Crt	Nr cadastral Nr. topografic	Suprafața* (mp)	Observații / Referințe
A1	50644	Din acte: 2.100 Masurata: 3.226	Sector cadastral:24 Teren imprejmuit;

Construcții

Crt	Nr cadastral Nr. topografic	Adresa	Observații / Referințe
A1.1	50644-C1	Loc. Leghin, Str Cerbariei, Nr. 160, Jud. Neamt	Nr. niveluri:1; S. construita la sol:142 mp;
A1.2	50644-C2	Loc. Leghin, Str Cerbariei, Nr. 160, Jud. Neamt	Nr. niveluri:1; S. construita la sol:45 mp; P+1
A1.3		Loc. Leghin, Str Cerbariei, Nr. 160, Jud. Neamt	Nr. niveluri:1; S. construita la sol:22 mp;

B. Partea II. Proprietari și acte

Inscrieri privitoare la dreptul de proprietate și alte drepturi reale		Referințe
1817 / 24/10/2002		
Act Notarial nr. 1437, din 10/09/2002 emis de BNP Teodorescu;		
B1	Intabulare, drept de PROPRIETATE, dobandit prin Conventie, cota actuala 1/2, cota initiala 1/2 1) FURTUNA JEAN 2) FURTUNA MARIA, - soti <i>OBSERVATII: (provenita din conversia CF 77)</i>	A1, A1.1
Act Notarial nr. 60, din 27/05/1974 emis de NSJ Neamt;		
B2	Intabulare, drept de PROPRIETATE, dobandit prin Succesiune, cota actuala 1/2, cota initiala 1/2 1) FURTUNA JEAN <i>OBSERVATII: (provenita din conversia CF 77)</i>	A1, A1.1
3408 / 03/08/2005		
Act Administrativ nr. 159, din 24/04/1995 emis de PRIMĂRIA COMUNEI PIPIRIG;		
B3	Intabulare, drept de PROPRIETATE, dobandit prin Construire, cota actuala 1/1, cota initiala 1/1 1) FURTUNA JEAN 2) FURTUNA MARIA, - soti	A1.2
5017 / 07/12/2005		
Act Notarial nr. 3178, din 07/12/2005 emis de BNP Teodorescu Haralambie;		
B4	Se noteaza interdictiile de instrainare si grevare, in favoarea, 1) BRD-GSG, CIF:9999999999999999, - Agentia Tg. Neamt <i>OBSERVATII: (provenita din conversia CF 77)</i>	A1, A1.1, A1.2
/		
Act Administrativ nr. 11582, din 02/09/2022 emis de PRIMĂRIA COMUNEI PIPIRIG;		
B5	Intabulare, drept de PROPRIETATE, dobandit prin Lege, cota actuala 1/1, cota initiala 1/1 1) FURTUNA JEAN 2) FURTUNA MARIA, - soti	A1.3
Act Notarial nr. 3178, din 07/12/2005 emis de BNP Teodorescu Haralambie;		
B6	In baza dispozițiilor art. 2382 din Codul Civil se notează extinderea dreptului de ipotecă constituit prin Contractul De Garantie Imobiliara autentificat sub nr. nr. 3178, din 07/12/2005 de BNP Teodorescu Haralambie asupra construcției C3 de sub A1.3, drept de ipotecă înscris sub încheierea Nr. 5015 / 07/12/2005. Se noteaza interdictiile de instrainare si grevare, in favoarea,	A1.3

Inscrieri privitoare la dreptul de proprietate și alte drepturi reale	Referințe
1) BRD-GSG , CIF:99999999999999, - Agentia Tg. Neamt	

C. Partea III. SARCINI

Inscrieri privind dezmembramintele dreptului de proprietate, drepturi reale de garanție și sarcini	Referințe
5015 / 07/12/2005	
Act Notarial nr. 3178, din 07/12/2005 emis de BNP Teodorescu Haralambie;	
C1 Intabulare, drept de IPOTECA, Valoare:30000 RON	A1, A1.1, A1.2
1) BRD-GSG , CIF:99999999999999, - Agentia Tg. Neamt	
<i>OBSERVATII: (provenita din conversia CF 77)</i>	

Anexa Nr. 1 La Partea I

Teren

Nr cadastral	Suprafața (mp)*	Observații / Referințe
50644	Din acte: 2.100 Masurata: 3.226	

* Suprafața este determinată în planul de proiecție Stereo 70.



Date referitoare la teren

Crt	Categorie folosință	Intra vilan	Suprafața (mp)	Tarla	Parcelă	Nr. topo	Observații / Referințe
1	curți constructii	DA	807	-	-	-	
2	arabil	DA	1.543	-	-	-	
3	faneata	DA	875	-	-	-	

Date referitoare la construcții

Crt	Număr	Destinație construcție	Supraf. (mp)	Situație juridică	Observații / Referințe
A1.1	50644-C1	construcții de locuințe	Din acte: 60 Masurata: 142	Cu acte	Nr. niveluri:1; S. construita la sol:142 mp;
A1.2	50644-C2	construcții de locuințe	Din acte: 42 Masurata: 45	Cu acte	Nr. niveluri:1; S. construita la sol:45 mp; P+1
A1.3		construcții anexa	22	Cu acte	Nr. niveluri:1; S. construita la sol:22 mp;

Lungime Segmente

1) Valorile lungimilor segmentelor sunt obținute din proiecție în plan.

Punct început	X / Y	Punct sfârșit	X / Y	Lungime segment (** (m)
1	590.375,754 636.722,243	2	590.384,496 636.702,861	21.262
2	590.384,496 636.702,861	3	590.390,929 636.688,043	16.154
3	590.390,929 636.688,043	4	590.400,672 636.667,507	22.73
4	590.400,672 636.667,507	5	590.407,153 636.653,524	15.412
5	590.407,153 636.653,524	6	590.420,701 636.622,437	33.911
6	590.420,701 636.622,437	7	590.431,101 636.631,61	13.867
7	590.431,101 636.631,61	8	590.448,867 636.648,705	24.655
8	590.448,867 636.648,705	9	590.407,962 636.718,925	81.265
9	590.407,962 636.718,925	10	590.402,023 636.729,783	12.376
10	590.402,023 636.729,783	11	590.400,939 636.729,341	1.171
11	590.400,939 636.729,341	12	590.395,639 636.727,183	5.722
12	590.395,639 636.727,183	13	590.393,394 636.728,181	2.457
13	590.393,394 636.728,181	1	590.375,754 636.722,243	18.613

** Lungimile segmentelor sunt determinate în planul de proiecție Stereo 70 și sunt rotunjite la 1 milimetru.

*** Distanța dintre puncte este formată din segmente cumulate ce sunt mai mici decât valoarea 1 milimetru.

**DATE DESPRE IMOBILUL NR. 521**

Oficiul de Cadastru și Publicitate Imobiliară NEAMT
Biroul de Cadastru și Publicitate Imobiliară Targu-Neamt

A. Partea I. Descrierea imobilului

TEREN Intravilan

Adresa: Loc. Leghin, Str Cerbariei, Nr. 158, Jud. Neamt

Nr. Crt	Nr cadastral Nr. topografic	Suprafața* (mp)	Observații / Referințe
A1		1.280	Sector cadastral:24 Teren imprejmuit;

Construcții

Crt	Nr cadastral Nr. topografic	Adresa	Observații / Referințe
A1.1		Loc. Leghin, Str Cerbariei, Nr. 158, Jud. Neamt	Nr. niveluri:1; S. construita la sol:33 mp;

B. Partea II. Proprietari și acte

Inscrieri privitoare la dreptul de proprietate și alte drepturi reale		Referințe
/		
Act Administrativ nr. 6150, din 18/04/2022 emis de PRIMĂRIA COMUNEI PIPIRIG;		
B0	Inscrierea posesiei, drept de PROPRIETATE, dobandit prin Lege, cota actuala 1/1, cota initiala 1/1 1) ZAMĂ IOAN	A1
Act Administrativ nr. 11582, din 02/09/2022 emis de PRIMĂRIA COMUNEI PIPIRIG;		
B0	Intabulare, drept de PROPRIETATE, dobandit prin Lege, cota actuala 1/1, cota initiala 1/1 1) ZAMĂ IOAN	A1.1

C. Partea III. SARCINI .

Inscrieri privind dezmembramintele dreptului de proprietate, drepturi reale de garanție și sarcini	Referințe
NU SUNT	

Anexa Nr. 1 La Partea I

Teren

Nr cadastral	Suprafața (mp)*	Observații / Referințe
	1.280	

* Suprafața este determinată în planul de proiecție Stereo 70.



Date referitoare la teren

Crt	Categorie folosință	Intravilan	Suprafața (mp)	Tarla	Parcelă	Nr. topo	Observații / Referințe
1	curți constructii	DA	422	-	-	-	
2	arabil	DA	858	-	-	-	

Date referitoare la construcții

Crt	Număr	Destinație construcție	Supraf. (mp)	Situație juridică	Observații / Referințe
A1.1		construcții de locuințe	33	Cu acte	Nr. niveluri:1; S. construita la sol:33 mp;

Lungime Segmente

1) Valorile lungimilor segmentelor sunt obținute din proiecție în plan.

Punct început	X / Y	Punct sfârșit	X / Y	Lungime segment (** (m)
1	590.427,155 636.718,28	2	590.419,955 636.736,631	19.713
2	590.419,955 636.736,631	3	590.410,621 636.733,764	9.764
3	590.410,621 636.733,764	4	590.401,894 636.730,862	9.197

Punct început	X / Y	Punct sfârşit	X / Y	Lungime segment (** (m)
4	590.401,894 636.730,862	5	590.402,097 636.729,813	1.068
5	590.402,097 636.729,813	6	590.402,023 636.729,783	0.08
6	590.402,023 636.729,783	7	590.407,962 636.718,925	12.376
7	590.407,962 636.718,925	8	590.448,867 636.648,705	81.265
8	590.448,867 636.648,705	9	590.449,05 636.648,881	0.254
9	590.449,05 636.648,881	10	590.452,301 636.653,067	5.3
10	590.452,301 636.653,067	11	590.456,069 636.657,314	5.678
11	590.456,069 636.657,314	12	590.452,749 636.663,415	6.946
12	590.452,749 636.663,415	13	590.450,436 636.668,323	5.426
13	590.450,436 636.668,323	14	590.442,651 636.684,843	18.262
14	590.442,651 636.684,843	15	590.434,578 636.700,831	17.911
15	590.434,578 636.700,831	1	590.427,155 636.718,28	18.962

** Lungimile segmentelor sunt determinate în planul de proiecţie Stereo 70 şi sunt rotunjite la 1 milimetru.

*** Distanţa dintre puncte este formată din segmente cumulate ce sunt mai mici decât valoarea 1 milimetru.



DATE DESPRE IMOBILUL NR. 522

Oficiul de Cadastru și Publicitate Imobiliară NEAMT
Biroul de Cadastru și Publicitate Imobiliară Targu-Neamt

A. Partea I. Descrierea imobilului

TEREN Intravilan

Adresa: Loc. Leghin, Str Cerbariei, Nr. 157, Jud. Neamt

Nr. Crt	Nr cadastral Nr. topografic	Suprafața* (mp)	Observații / Referințe
A1	52767	Din acte: 1.504 Masurata: 1.717	Sector cadastral:24 Teren imprejmuit; Imobil repositionat in urma lucrarilor de inregistrare sistematica.

Construcții

Crt	Nr cadastral Nr. topografic	Adresa	Observații / Referințe
A1.1		Loc. Leghin, Str Cerbariei, Nr. 157, Jud. Neamt	Nr. niveluri:1; S. construita la sol:81 mp;
A1.2		Loc. Leghin, Str Cerbariei, Nr. 157, Jud. Neamt	Nr. niveluri:1; S. construita la sol:98 mp;
A1.3		Loc. Leghin, Str Cerbariei, Nr. 157, Jud. Neamt	Nr. niveluri:1; S. construita la sol:20 mp;
A1.4		Loc. Leghin, Str Cerbariei, Nr. 157, Jud. Neamt	Nr. niveluri:1; S. construita la sol:27 mp;

B. Partea II. Proprietari și acte

Inscrieri privitoare la dreptul de proprietate și alte drepturi reale		Referințe
/		
Act Administrativ nr. 11582, din 02/09/2022 emis de PRIMĂRIA COMUNEI PIPIRIG (Proces verbal de identificare a imobilului nr.6028 din 20.05.2013, Certificat pentru atestarea ca petentul este cunoscut ca proprietar nr. 6027 din 20.05.2013, Certificat de atestare fiscală nr. 533 sin 13.01.2014 emise de Primaria Pipirig);		
B0	Intabulare, drept de PROPRIETATE, dobandit prin Lege, cota actuala 1/1, cota initiala 1/1 1) CATRINEI ANA 2) CATRINEI DUMITRU , soți	A1.4
19406 / 16/07/2018		
Act Notarial nr. 2795, din 13/07/2018 emis de BIN Teodorescu Mihaela (Act lotizare);		
B1	Se infiinteaza cartea funciara 52767 a imobilului cu numarul cadastral 52767/Pipirig, rezultat din dezmembrarea imobilului cu numarul cadastral 51279 in scris in cartea funciara 51279;	A1
Hotarare Judecatoreasca nr. 535, din 04/06/2002 emis de TRIBUNALUL NEAMT (Proces verbal de identificare a imobilului nr.6028 din 20.05.2013, Certificat pentru atestarea ca petentul este cunoscut ca proprietar nr. 6027 din 20.05.2013, Certificat de atestare fiscală nr. 533 sin 13.01.2014 emise de Primaria Pipirig);		
B2	Intabulare, drept de PROPRIETATE, dobandit prin Hotarare Judecatoreasca, cota actuala 1/1, cota initiala 1/1 1) CATRINEI ANA <i>OBSERVATII: pozitie transcrisa din CF 51279/Pipirig, in scrisa prin incheierea nr. 857 din 16/01/2014;</i>	A1
B3	Intabulare, drept de PROPRIETATE, dobandit prin Construire, cota actuala 1/1, cota initiala 1/1 1) CATRINEI ANA 2) CATRINEI DUMITRU , soți <i>OBSERVATII: pozitie transcrisa din CF 51279/Pipirig, in scrisa prin incheierea nr. 857 din 16/01/2014;</i>	A1.1, A1.2, A1.3

C. Partea III. SARCINI .

Inscrieri privind dezmembramintele dreptului de proprietate, drepturi reale de garanție și sarcini	Referințe
NU SUNT	

Anexa Nr. 1 La Partea I

Teren

Nr cadastral	Suprafața (mp)*	Observații / Referințe
52767	Din acte: 1.504 Masurata: 1.717	Imobil repositionat in urma lucrarilor de inregistrare sistematica.

* Suprafața este determinată în planul de proiecție Stereo 70.



Date referitoare la teren

Crt	Categorie folosință	Intra vilan	Suprafața (mp)	Tarla	Parcelă	Nr. topo	Observații / Referințe
1	curți constructii	DA	848	-	-	-	
2	arabil	DA	869	-	-	-	

Date referitoare la construcții

Crt	Număr	Destinație construcție	Supraf. (mp)	Situație juridică	Observații / Referințe
A1.1		construcții de locuințe	81	Cu acte	Nr. niveluri:1; S. construita la sol:81 mp;
A1.2		construcții de locuințe	98	Cu acte	Nr. niveluri:1; S. construita la sol:98 mp;
A1.3		construcții anexa	20	Cu acte	Nr. niveluri:1; S. construita la sol:20 mp;
A1.4		construcții anexa	27	Cu acte	Nr. niveluri:1; S. construita la sol:27 mp;

Lungime Segmente

1) Valorile lungimilor segmentelor sunt obținute din proiecție în plan.

Punct început	X / Y	Punct sfârșit	X / Y	Lungime segment (** (m)
---------------	-------	---------------	-------	-------------------------

Punct început	X / Y	Punct sfârşit	X / Y	Lungime segment (** (m)
1	590.467,357 636.675,292	2	590.439,581 636.743,177	73.348
2	590.439,581 636.743,177	3	590.419,955 636.736,631	20.689
3	590.419,955 636.736,631	4	590.427,155 636.718,28	19.713
4	590.427,155 636.718,28	5	590.434,578 636.700,831	18.962
5	590.434,578 636.700,831	6	590.442,651 636.684,843	17.911
6	590.442,651 636.684,843	7	590.450,436 636.668,323	18.262
7	590.450,436 636.668,323	8	590.452,749 636.663,415	5.426
8	590.452,749 636.663,415	9	590.456,069 636.657,314	6.946
9	590.456,069 636.657,314	10	590.458,05 636.653,673	4.145
10	590.458,05 636.653,673	11	590.470,801 636.666,874	18.354
11	590.470,801 636.666,874	1	590.467,357 636.675,292	9.095

** Lungimile segmentelor sunt determinate în planul de proiecție Stereo 70 și sunt rotunjite la 1 milimetru.

*** Distanța dintre puncte este formată din segmente cumulate ce sunt mai mici decât valoarea 1 milimetru.

**DATE DESPRE IMOBILUL NR. 523**

Oficiul de Cadastru și Publicitate Imobiliară NEAMT
Biroul de Cadastru și Publicitate Imobiliară Targu-Neamt

A. Partea I. Descrierea imobilului

TEREN Intravilan

Adresa: Loc. Leghin, Str Cerbariei, Nr. 157, Jud. Neamt

Nr. Crt	Nr cadastral Nr. topografic	Suprafața* (mp)	Observații / Referințe
A1	52768	1.016	Sector cadastral:24 Teren imprejmuit; Imobil repositionat in urma lucrarilor de inregistrare sistematica.

Construcții

Crt	Nr cadastral Nr. topografic	Adresa	Observații / Referințe
A1.1		Loc. Leghin, Str Cerbariei, Nr. 157, Jud. Neamt	Nr. niveluri:1; S. construita la sol:15 mp;

B. Partea II. Proprietari și acte

Inscrieri privitoare la dreptul de proprietate și alte drepturi reale		Referințe
/		
Act Administrativ nr. 11582, din 02/09/2022 emis de PRIMĂRIA COMUNEI PIPIRIG;		
B0	Intabulare, drept de PROPRIETATE, dobandit prin Lege, cota actuala 1/1, cota initiala 1/1 1) SMIRNOV ILEANA, * Bun Propriu	A1.1
19406 / 16/07/2018		
Act Notarial nr. Act lotizare aut. nr. 2795, din 13/07/2018 emis de BIN Teodorescu Mihaela;		
B1	Se infiinteaza cartea funciara 52768 a imobilului cu numarul cadastral 52768/Pipirig, rezultat din dezmembrarea imobilului cu numarul cadastral 51279 inscris in cartea funciara 51279;	A1
19408 / 16/07/2018		
Act Notarial nr. 2798, din 13/07/2018 emis de BIN Teodorescu Mihaela;		
B5	Intabulare, drept de PROPRIETATE, cu titlu de drept de DONAȚIE, dobandit prin Conventie, cota actuala 1/1, cota initiala 1/1 1) SMIRNOV ILEANA, * Bun Propriu 2) SMIRNOV ILEANA, * Bun Propriu	A1

C. Partea III. SARCINI .

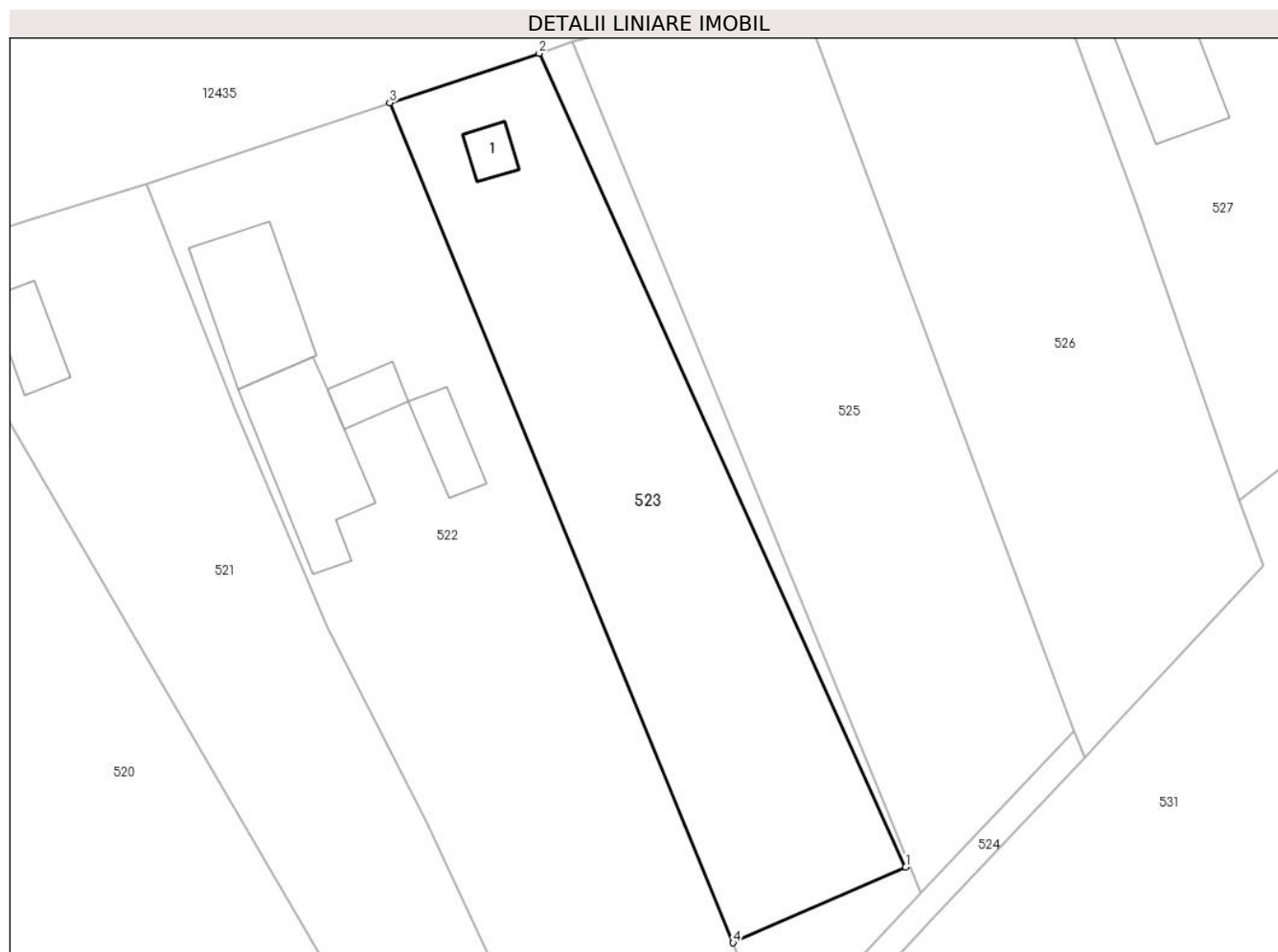
Inscrieri privind dezmembramintele dreptului de proprietate, drepturi reale de garanție și sarcini	Referințe
NU SUNT	

Anexa Nr. 1 La Partea I

Teren

Nr cadastral	Suprafața (mp)*	Observații / Referințe
52768	1.016	Imobil repositionat in urma lucrarilor de inregistrare sistematica.

* Suprafața este determinată în planul de proiecție Stereo 70.



Date referitoare la teren

Crt	Categorie folosință	Intra vilan	Suprafața (mp)	Tarla	Parcelă	Nr. topo	Observații / Referințe
1	curti constructii	DA	58	-	-	-	
2	arabil	DA	958	-	-	-	

Date referitoare la construcții

Crt	Număr	Destinație construcție	Supraf. (mp)	Situație juridică	Observații / Referințe
A1.1		construcții anexa	15	Cu acte	Nr. niveluri:1; S. construita la sol:15 mp;

Lungime Segmente

1) Valorile lungimilor segmentelor sunt obținute din proiecție în plan.

Punct început	X / Y	Punct sfârșit	X / Y	Lungime segment (** (m)
1	590.481,314 636.681,416	2	590.451,678 636.747,177	72.13
2	590.451,678 636.747,177	3	590.439,581 636.743,177	12.741
3	590.439,581 636.743,177	4	590.467,357 636.675,292	73.348

Punct început	X / Y	Punct sfârșit	X / Y	Lungime segment (** (m)
4	590.467,357 636.675,292	1	590.481,314 636.681,416	15.241

** Lungimile segmentelor sunt determinate în planul de proiecție Stereo 70 și sunt rotunjite la 1 milimetru.

*** Distanța dintre puncte este formată din segmente cumulate ce sunt mai mici decât valoarea 1 milimetru.

**DATE DESPRE IMOBILUL NR. 524**

Oficiul de Cadastru și Publicitate Imobiliară NEAMT
Biroul de Cadastru și Publicitate Imobiliară Targu-Neamt

A. Partea I. Descrierea imobilului

TEREN Intravilan

Adresa: Loc. Leghin, Str Cerbariei, Jud. Neamt

Nr. Crt	Nr cadastral Nr. topografic	Suprafața* (mp)	Observații / Referințe
A1		114	Sector cadastral:24 Teren imprejmuit;

B. Partea II. Proprietari și acte

Inscrieri privitoare la dreptul de proprietate și alte drepturi reale		Referințe
/		
Act Administrativ nr. 5997, din 15/04/2022 emis de PRIMĂRIA COMUNEI PIPIRIG;		
B0	Inscrierea posesiei, drept de PROPRIETATE, dobandit prin Lege, cota actuala 1/1, cota initiala 1/1 1) CATRINEI DUMITRU 2) CATRINEI ANA	A1

C. Partea III. SARCINI .

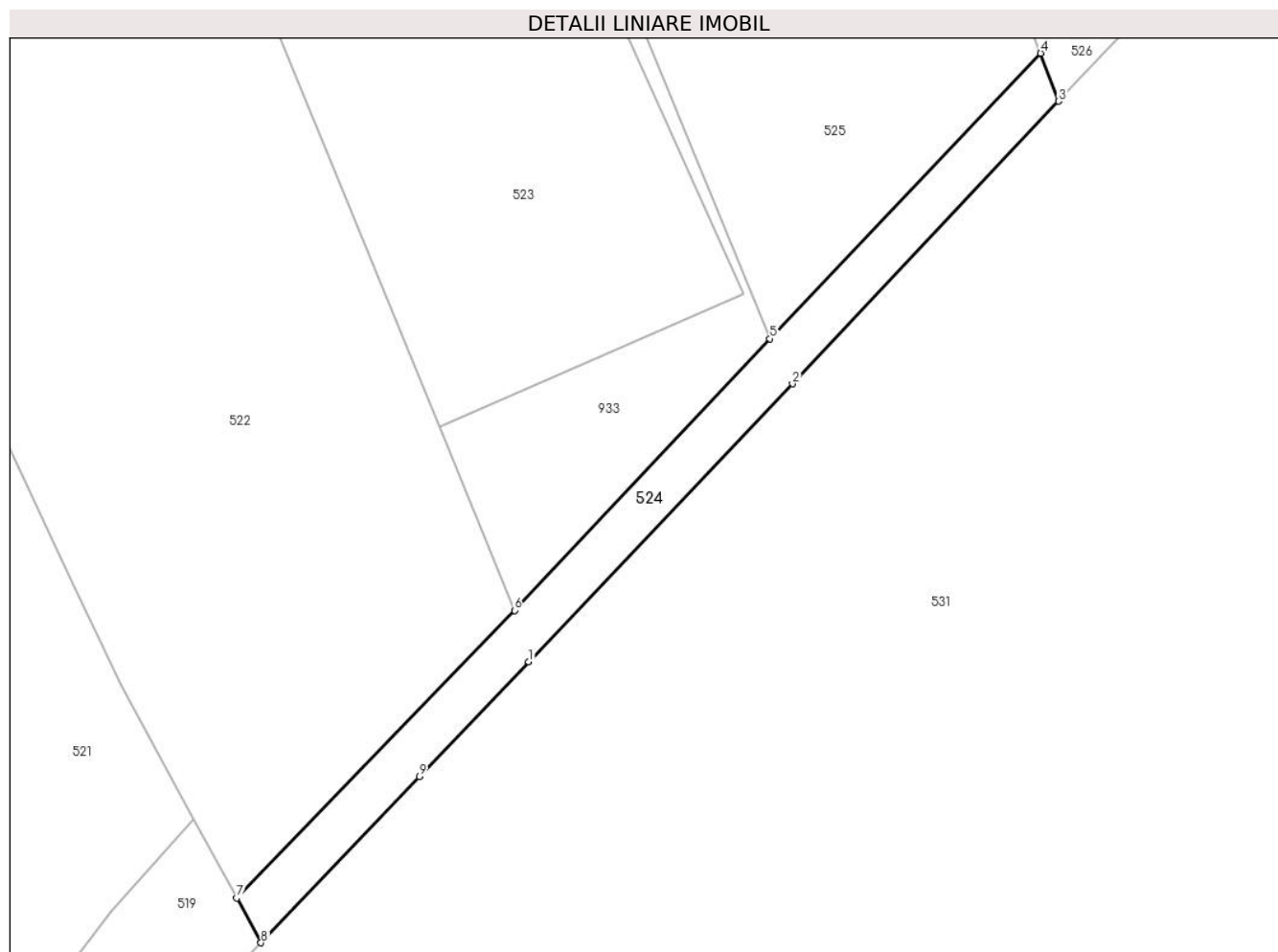
Inscrieri privind dezmembramintele dreptului de proprietate, drepturi reale de garanție și sarcini	Referințe
NU SUNT	

Anexa Nr. 1 La Partea I

Teren

Nr cadastral	Suprafața (mp)*	Observații / Referințe
	114	

* Suprafața este determinată în planul de proiecție Stereo 70.



Date referitoare la teren

Crt	Categorie folosință	Intravilan	Suprafața (mp)	Tarla	Parcelă	Nr. topo	Observații / Referințe
1	faneata	DA	114	-	-	-	

Lungime Segmente

1) Valorile lungimilor segmentelor sunt obținute din proiecție în plan.

Punct început	X / Y	Punct sfârșit	X / Y	Lungime segment (** (m)
1	590.471,455 636.664,519	2	590.483,56 636.677,263	17.577
2	590.483,56 636.677,263	3	590.495,78 636.690,228	17.816
3	590.495,78 636.690,228	4	590.494,958 636.692,431	2.351
4	590.494,958 636.692,431	5	590.482,529 636.679,331	18.058
5	590.482,529 636.679,331	6	590.470,801 636.666,874	17.109

Punct început	X / Y	Punct sfârșit	X / Y	Lungime segment (** (m)
6	590.470,801 636.666,874	7	590.458,05 636.653,673	18.354
7	590.458,05 636.653,673	8	590.459,166 636.651,623	2.334
8	590.459,166 636.651,623	9	590.466,438 636.659,258	10.544
9	590.466,438 636.659,258	1	590.471,455 636.664,519	7.27

** Lungimile segmentelor sunt determinate în planul de proiecție Stereo 70 și sunt rotunjite la 1 milimetru.

*** Distanța dintre puncte este formată din segmente cumulate ce sunt mai mici decât valoarea 1 milimetru.

**DATE DESPRE IMOBILUL NR. 525**

Oficiul de Cadastru și Publicitate Imobiliară NEAMT
Biroul de Cadastru și Publicitate Imobiliară Targu-Neamt

A. Partea I. Descrierea imobilului

TEREN Intravilan

Adresa: Loc. Leghin, Str Cerbariei, Jud. Neamt

Nr. Crt	Nr cadastral Nr. topografic	Suprafața* (mp)	Observații / Referințe
A1	52770	1.220	Sector cadastral:24 Teren imprejmuit; Imobil repositionat in urma lucrarilor de inregistrare sistematica.

B. Partea II. Proprietari și acte

Inscrieri privitoare la dreptul de proprietate și alte drepturi reale		Referințe
19498 / 16/07/2018		
Act Notarial nr. 2802, din 13/07/2018 emis de BIN Teodorescu Mihaela (act administrativ nr Proces - verbal de identificare a imobilului nr. 4489 din 12.04.2018, emis de PRIMARIA PIPIRIG; act administrativ nr Certificat atestare că petentul este cunoscut ca proprietar nr. 4488 din 12.04.2018, emis de PRIMARIA PIPIRIG);		
B1	Intabulare, drept de PROPRIETATE, cu titlu de drept de DONAȚIE, dobandit prin Conventie, cota actuala 1/1, cota initiala 1/1 1) CATRINEI MITRUȚ , * Bun Propriu	A1

C. Partea III. SARCINI .

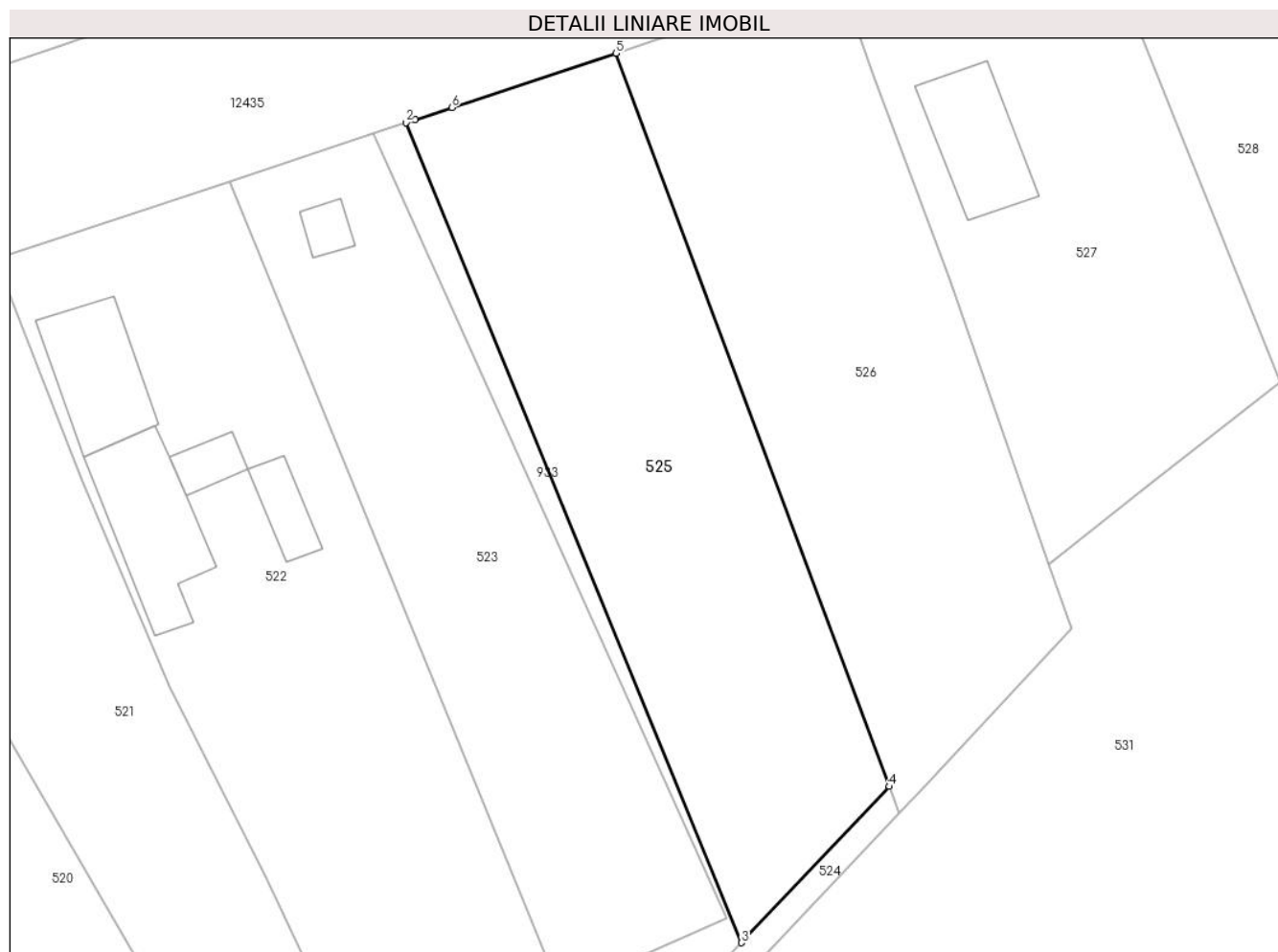
Inscrieri privind dezmembramintele dreptului de proprietate, drepturi reale de garanție și sarcini	Referințe
NU SUNT	

Anexa Nr. 1 La Partea I

Teren

Nr cadastral	Suprafața (mp)*	Observații / Referințe
52770	1.220	Imobil repositionat in urma lucrarilor de inregistrare sistematica.

* Suprafața este determinată în planul de proiecție Stereo 70.



Date referitoare la teren

Crt	Categorie folosință	Intra vilan	Suprafața (mp)	Tarla	Parcelă	Nr. topo	Observații / Referințe
1	faneata	DA	1.220	-	-	-	

Lungime Segmente

1) Valorile lungimilor segmentelor sunt obținute din proiecție în plan.

Punct început	X / Y	Punct sfârșit	X / Y	Lungime segment (** (m)
1	590.455,191 636.748,339	2	590.454,395 636.748,076	0.838
2	590.454,395 636.748,076	3	590.482,529 636.679,331	74.279
3	590.482,529 636.679,331	4	590.494,958 636.692,431	18.058
4	590.494,958 636.692,431	5	590.472,023 636.753,898	65.606
5	590.472,023 636.753,898	6	590.458,247 636.749,35	14.507

Punct început	X / Y	Punct sfârșit	X / Y	Lungime segment (** (m)
6	590.458,247 636.749,35	1	590.455,191 636.748,339	3.219

** Lungimile segmentelor sunt determinate în planul de proiecție Stereo 70 și sunt rotunjite la 1 milimetru.

*** Distanța dintre puncte este formată din segmente cumulate ce sunt mai mici decât valoarea 1 milimetru.

**DATE DESPRE IMOBILUL NR. 526**

Oficiul de Cadastru și Publicitate Imobiliară NEAMT
Biroul de Cadastru și Publicitate Imobiliară Targu-Neamt

A. Partea I. Descrierea imobilului

TEREN Intravilan

Adresa: Loc. Leghin, Str Cerbariei, Jud. Neamt

Nr. Crt	Nr cadastral Nr. topografic	Suprafața* (mp)	Observații / Referințe
A1	52562	1.220	Sector cadastral:24 Teren imprejmuit; Imobil repositionat in urma lucrarilor de inregistrare sistematica.

B. Partea II. Proprietari și acte

Inscrieri privitoare la dreptul de proprietate și alte drepturi reale		Referințe
30322 / 15/12/2017		
Act Notarial nr. 2722, din 14/12/2017 emis de BIN Andronache Laura (act administrativ nr Referat admitere nr. 27514 din 20.11.2017, emis de OCPI Neamț;act administrativ nr Certificat pentru atestare că petentul este cunoscut ca proprietar nr. 12648 din 13.10.2017, emis de Primăria Com. Pipirig;act administrativ nr Proces verbal identificare imobil nr. 12649 din 13.10.2017, emis de Primăria Com. Pipirig);		
B1	Intabulare, drept de PROPRIETATE, cu titlu de drept de DONAȚIE, dobandit prin Conventie, cota actuala 1/1, cota initiala 1/1 1) KOVACS ANA, * Bun Propriu	A1

C. Partea III. SARCINI .

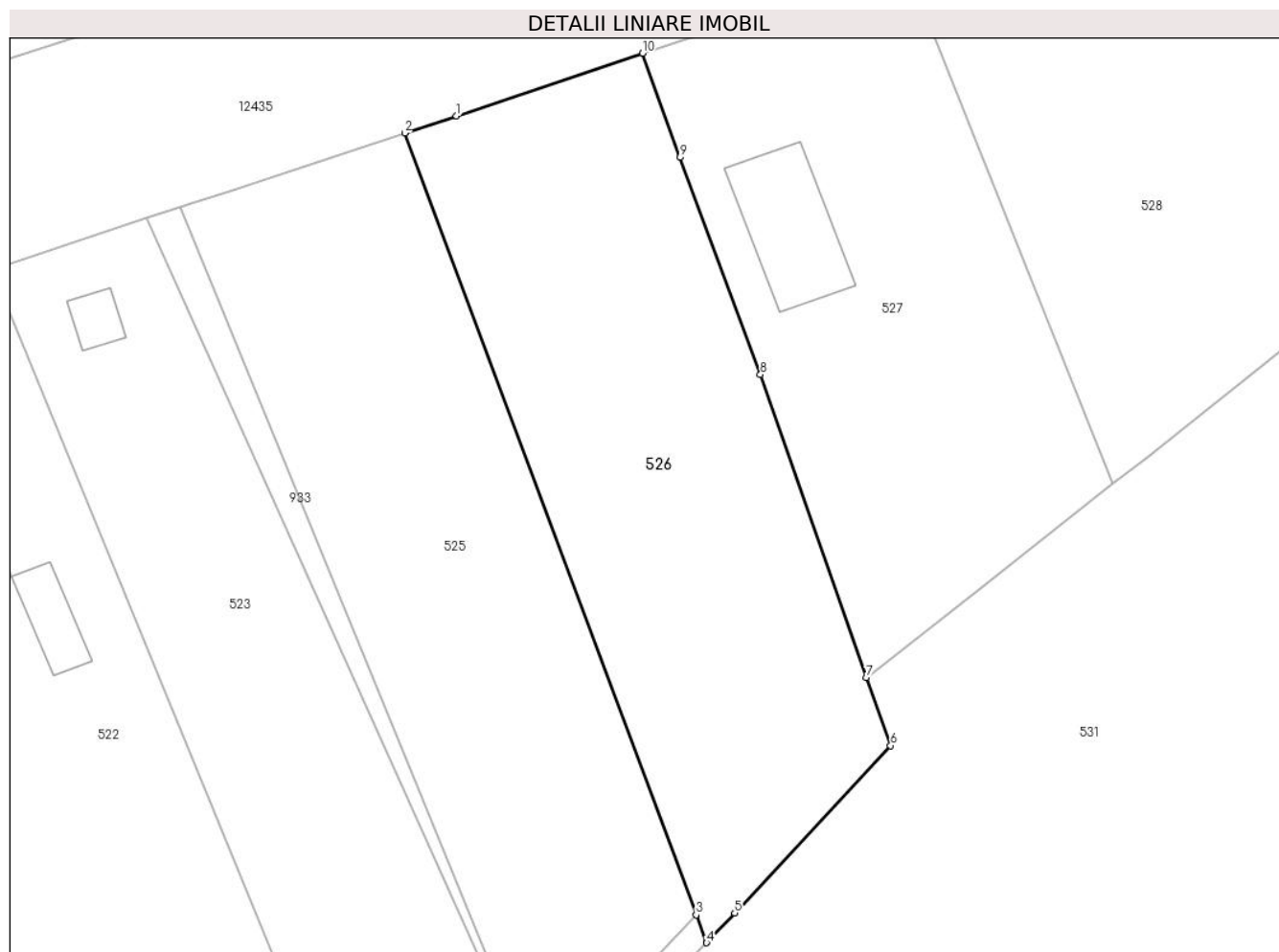
Inscrieri privind dezmembramintele dreptului de proprietate, drepturi reale de garanție și sarcini	Referințe
NU SUNT	

Anexa Nr. 1 La Partea I

Teren

Nr cadastral	Suprafața (mp)*	Observații / Referințe
52562	1.220	Imobil repositionat in urma lucrarilor de inregistrare sistematica.

* Suprafața este determinată în planul de proiecție Stereo 70.



Date referitoare la teren

Crt	Categorie folosință	Intravilan	Suprafața (mp)	Tarla	Parcelă	Nr. topo	Observații / Referințe
1	faneata	DA	1.220	-	-	-	

Lungime Segmente

1) Valorile lungimilor segmentelor sunt obținute din proiecție în plan.

Punct început	X / Y	Punct sfârșit	X / Y	Lungime segment (** (m)
1	590.476,101 636.755,244	2	590.472,023 636.753,898	4.294
2	590.472,023 636.753,898	3	590.494,958 636.692,431	65.606
3	590.494,958 636.692,431	4	590.495,78 636.690,228	2.351
4	590.495,78 636.690,228	5	590.497,991 636.692,569	3.22
5	590.497,991 636.692,569	6	590.510,265 636.705,726	17.993

Punct început	X / Y	Punct sfârșit	X / Y	Lungime segment (** (m)
6	590.510,265 636.705,726	7	590.508,329 636.711,084	5.697
7	590.508,329 636.711,084	8	590.500,011 636.734,904	25.231
8	590.500,011 636.734,904	9	590.493,69 636.751,981	18.209
9	590.493,69 636.751,981	10	590.490,745 636.760,167	8.7
10	590.490,745 636.760,167	1	590.476,101 636.755,244	15.449

** Lungimile segmentelor sunt determinate în planul de proiecție Stereo 70 și sunt rotunjite la 1 milimetru.

*** Distanța dintre puncte este formată din segmente cumulate ce sunt mai mici decât valoarea 1 milimetru.

**DATE DESPRE IMOBILUL NR. 527**

Oficiul de Cadastru și Publicitate Imobiliară NEAMT
 Biroul de Cadastru și Publicitate Imobiliară Targu-Neamt

A. Partea I. Descrierea imobilului

TEREN Intravilan

Adresa: Loc. Leghin, Str Cerbariei, Nr. 154, Jud. Neamt

Nr. Crt	Nr cadastral Nr. topografic	Suprafața* (mp)	Observații / Referințe
A1		Din acte: 1.068 Masurata: 1.085	Sector cadastral:24 Teren imprejmuit;

Construcții

Crt	Nr cadastral Nr. topografic	Adresa	Observații / Referințe
A1.1		Loc. Leghin, Str Cerbariei, Nr. 154, Jud. Neamt	Nr. niveluri:1; S. construita la sol:77 mp;

B. Partea II. Proprietari și acte

Inscrieri privitoare la dreptul de proprietate și alte drepturi reale		Referințe
/		
Hotarare Judecatoreasca nr. 2256, din 08/11/2011 emis de JUDECATORIA TG.NEAMT;		
B0	Intabulare, drept de PROPRIETATE, dobandit prin Hotarare Judecatoreasca, cota actuala 1/1, cota initiala 1/1 1) NISTOR IOAN-MARCEL	A1, A1.1

C. Partea III. SARCINI .

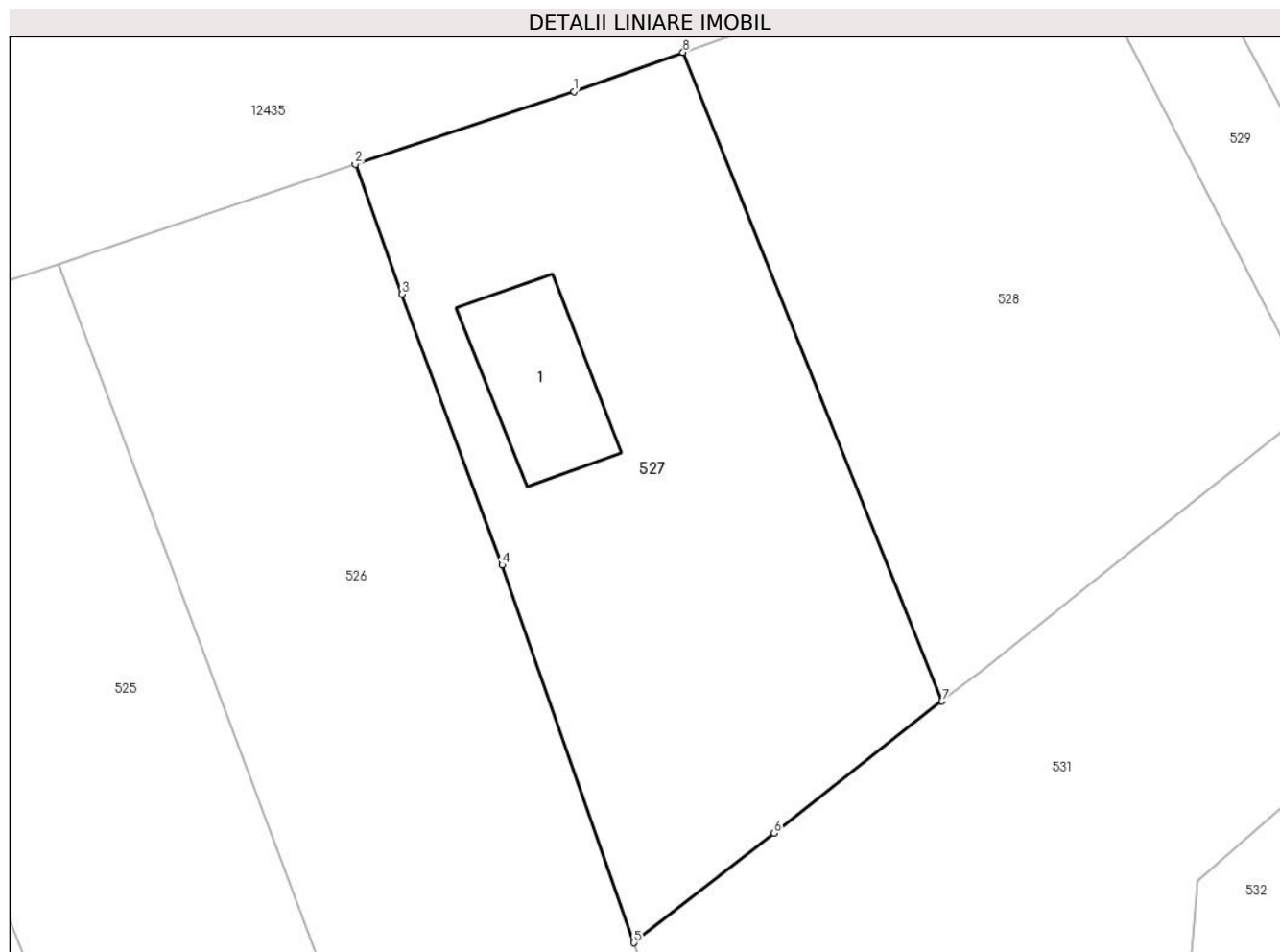
Inscrieri privind dezmembramentele dreptului de proprietate, drepturi reale de garanție și sarcini	Referințe
NU SUNT	

Anexa Nr. 1 La Partea I

Teren

Nr cadastral	Suprafața (mp)*	Observații / Referințe
	Din acte: 1.068 Masurata: 1.085	

* Suprafața este determinată în planul de proiecție Stereo 70.



Date referitoare la teren

Crt	Categorie folosință	Intra vilan	Suprafața (mp)	Tarla	Parcelă	Nr. topo	Observații / Referințe
1	curți constructii	DA	404	-	-	-	
2	faneata	DA	681	-	-	-	

Date referitoare la construcții

Crt	Număr	Destinație construcție	Supraf. (mp)	Situație juridică	Observații / Referințe
A1.1		construcții de locuințe	77	Cu acte	Nr. niveluri:1; S. construita la sol:77 mp;

Lungime Segmente

1) Valorile lungimilor segmentelor sunt obținute din proiecție în plan.

Punct început	X / Y	Punct sfârșit	X / Y	Lungime segment (** (m)
1	590.504,528 636.764,756	2	590.490,745 636.760,167	14.527
2	590.490,745 636.760,167	3	590.493,69 636.751,981	8.7

Punct început	X / Y	Punct sfârșit	X / Y	Lungime segment (** (m)
3	590.493,69 636.751,981	4	590.500,011 636.734,904	18.209
4	590.500,011 636.734,904	5	590.508,329 636.711,084	25.231
5	590.508,329 636.711,084	6	590.517,165 636.718,0	11.221
6	590.517,165 636.718,0	7	590.527,751 636.726,318	13.463
7	590.527,751 636.726,318	8	590.511,411 636.767,225	44.05
8	590.511,411 636.767,225	1	590.504,528 636.764,756	7.312

** Lungimile segmentelor sunt determinate în planul de proiecție Stereo 70 și sunt rotunjite la 1 milimetru.

*** Distanța dintre puncte este formată din segmente cumulate ce sunt mai mici decât valoarea 1 milimetru.

**DATE DESPRE IMOBILUL NR. 528**

Oficiul de Cadastru și Publicitate Imobiliară NEAMT
Biroul de Cadastru și Publicitate Imobiliară Targu-Neamt

A. Partea I. Descrierea imobilului

TEREN Intravilan

Adresa: Loc. Leghin, Str Cerbariei, Jud. Neamt

Nr. Crt	Nr cadastral Nr. topografic	Suprafața* (mp)	Observații / Referințe
A1		1.068	Sector cadastral:24 Teren imprejmuit;

B. Partea II. Proprietari și acte

Inscrieri privitoare la dreptul de proprietate și alte drepturi reale	Referințe
/	
Hotarare Judecatoreasca nr. 179, din 22/01/2013 emis de JUDECATORIA TG. NEAMT;	
B0	Intabulare, drept de PROPRIETATE, dobandit prin Hotarare Judecatoreasca, cota actuala 1/1, cota initiala 1/1 1) NISTOR ANETA

C. Partea III. SARCINI .

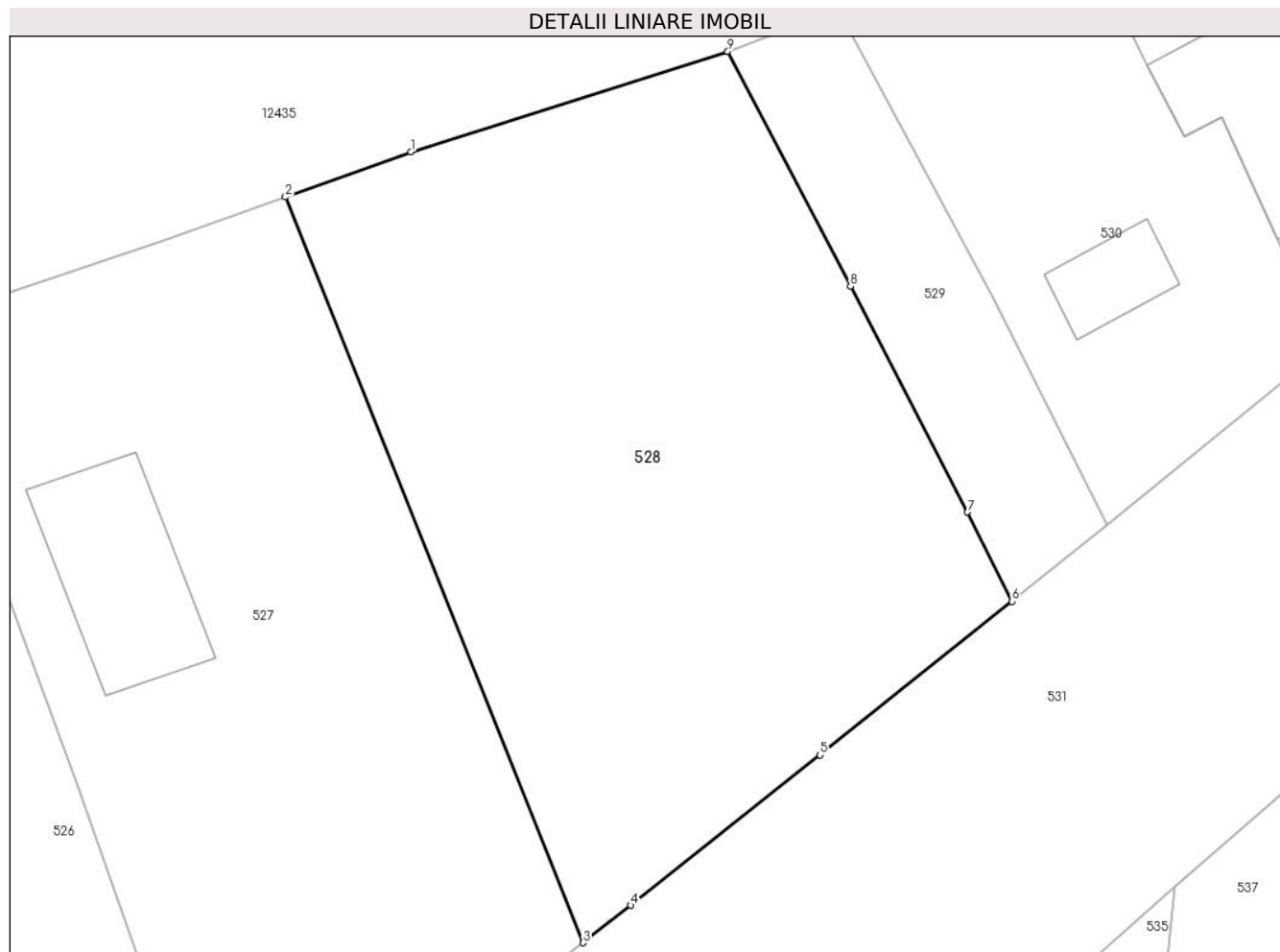
Inscrieri privind dezmembramintele dreptului de proprietate, drepturi reale de garanție și sarcini	Referințe
NU SUNT	

Anexa Nr. 1 La Partea I

Teren

Nr cadastral	Suprafața (mp)*	Observații / Referințe
	1.068	

* Suprafața este determinată în planul de proiecție Stereo 70.



Date referitoare la teren

Crt	Categorie folosință	Intra vilan	Suprafața (mp)	Tarla	Parcelă	Nr. topo	Observații / Referințe
1	faneata	DA	1.068	-	-	-	

Lungime Segmente

1) Valorile lungimilor segmentelor sunt obținute din proiecție în plan.

Punct început	X / Y	Punct sfârșit	X / Y	Lungime segment (** (m)
1	590.518,294 636.769,693	2	590.511,411 636.767,225	7.312
2	590.511,411 636.767,225	3	590.527,751 636.726,318	44.05
3	590.527,751 636.726,318	4	590.530,357 636.728,366	3.314
4	590.530,357 636.728,366	5	590.540,769 636.736,606	13.278
5	590.540,769 636.736,606	6	590.551,293 636.745,048	13.492

Punct început	X / Y	Punct sfârșit	X / Y	Lungime segment (** (m)
6	590.551,293 636.745,048	7	590.548,853 636.749,936	5.463
7	590.548,853 636.749,936	8	590.542,434 636.762,324	13.952
8	590.542,434 636.762,324	9	590.535,696 636.775,209	14.54
9	590.535,696 636.775,209	1	590.518,294 636.769,693	18.255

** Lungimile segmentelor sunt determinate în planul de proiecție Stereo 70 și sunt rotunjite la 1 milimetru.

*** Distanța dintre puncte este formată din segmente cumulate ce sunt mai mici decât valoarea 1 milimetru.

**DATE DESPRE IMOBILUL NR. 529**

Oficiul de Cadastru și Publicitate Imobiliară NEAMT
 Biroul de Cadastru și Publicitate Imobiliară Targu-Neamt

A. Partea I. Descrierea imobilului

TEREN Intravilan

Adresa: Loc. Leghin, Str Cerbariei, Jud. Neamt

Nr. Crt	Nr cadastral Nr. topografic	Suprafața* (mp)	Observații / Referințe
A1	51222	Din acte: 240 Masurata: 216	Sector cadastral:24 Teren imprejmuit; Imobil repositionat in urma lucrarilor de inregistrare sistematica.

B. Partea II. Proprietari și acte

Inscrieri privitoare la dreptul de proprietate și alte drepturi reale		Referințe
19991 / 18/11/2013		
Act Notarial nr. 1110, din 14/11/2013 emis de Andronache Laura;		
B1	Intabulare, drept de PROPRIETATE, dobandit prin Conventie, cota actuala 1/1, cota initiala 1/1 1) GÂMBUȚĂ VIRGINEL 2) GÂMBUȚĂ IOANELA, - soti	A1

C. Partea III. SARCINI .

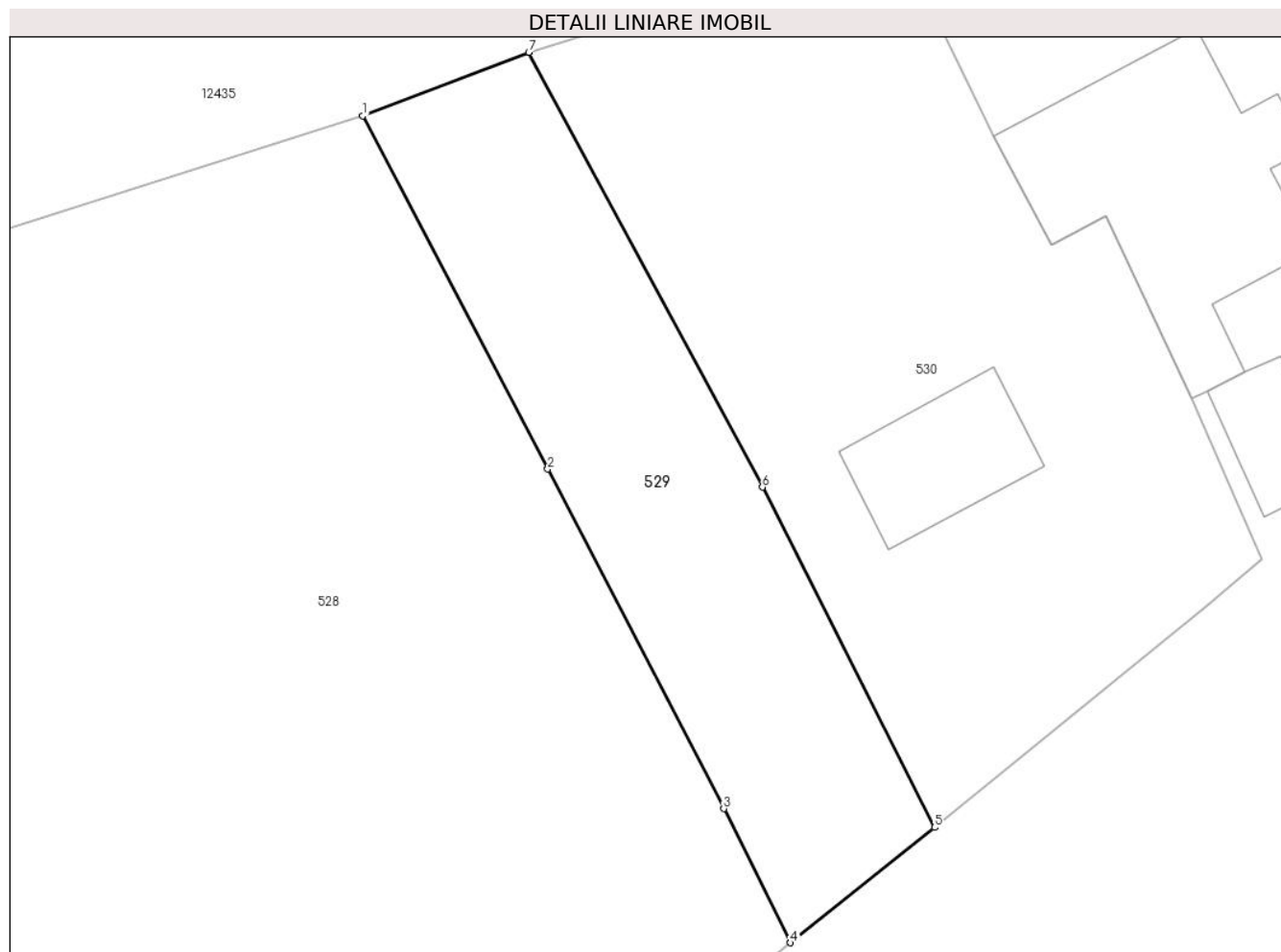
Inscrieri privind dezmembramintele dreptului de proprietate, drepturi reale de garanție și sarcini	Referințe
NU SUNT	

Anexa Nr. 1 La Partea I

Teren

Nr cadastral	Suprafața (mp)*	Observații / Referințe
51222	Din acte: 240 Masurata: 216	Imobil repositionat in urma lucrarilor de inregistrare sistematica.

* Suprafața este determinată în planul de proiecție Stereo 70.



Date referitoare la teren

Crt	Categorie folosință	Intra vilan	Suprafața (mp)	Tarla	Parcelă	Nr. topo	Observații / Referințe
1	curți constructii	DA	216	-	-	-	

Lungime Segmente

1) Valorile lungimilor segmentelor sunt obținute din proiecție în plan.

Punct început	X / Y	Punct sfârșit	X / Y	Lungime segment (** (m)
1	590.535,696 636.775,209	2	590.542,434 636.762,324	14.54
2	590.542,434 636.762,324	3	590.548,853 636.749,936	13.952
3	590.548,853 636.749,936	4	590.551,293 636.745,048	5.463
4	590.551,293 636.745,048	5	590.556,54 636.749,257	6.727
5	590.556,54 636.749,257	6	590.550,266 636.761,662	13.901

Punct început	X / Y	Punct sfârșit	X / Y	Lungime segment (** (m)
6	590.550,266 636.761,662	7	590.541,745 636.777,521	18.003
7	590.541,745 636.777,521	1	590.535,696 636.775,209	6.476

** Lungimile segmentelor sunt determinate în planul de proiecție Stereo 70 și sunt rotunjite la 1 milimetru.

*** Distanța dintre puncte este formată din segmente cumulate ce sunt mai mici decât valoarea 1 milimetru.

**DATE DESPRE IMOBILUL NR. 530**

Oficiul de Cadastru și Publicitate Imobiliară NEAMT
Biroul de Cadastru și Publicitate Imobiliară Targu-Neamt

A. Partea I. Descrierea imobilului

TEREN Intravilan

Adresa: Loc. Leghin, Str Cerbariei, Nr. 154, Jud. Neamt

Nr. Crt	Nr cadastral Nr. topografic	Suprafața* (mp)	Observații / Referințe
A1		424	Sector cadastral:24 Teren imprejmuit;

Construcții

Crt	Nr cadastral Nr. topografic	Adresa	Observații / Referințe
A1.1		Loc. Leghin, Str Cerbariei, Nr. 154, Jud. Neamt	Nr. niveluri:1; S. construita la sol:26 mp;

B. Partea II. Proprietari și acte

Inscrieri privitoare la dreptul de proprietate și alte drepturi reale		Referințe
/		
Act Administrativ nr. 5384, din 06/04/2022 emis de PRIMĂRIA COMUNEI PIPIRIG;		
B0	Inscrierea posesiei, drept de PROPRIETATE, dobandit prin Lege, cota actuala 1/1, cota initiala 1/1 1) GHERASIM NECULAI	A1
Act Administrativ nr. 11582, din 02/09/2022 emis de PRIMĂRIA COMUNEI PIPIRIG;		
B0	Intabulare, drept de PROPRIETATE, dobandit prin Lege, cota actuala 1/1, cota initiala 1/1 1) GHERASIM NECULAI	A1.1

C. Partea III. SARCINI .

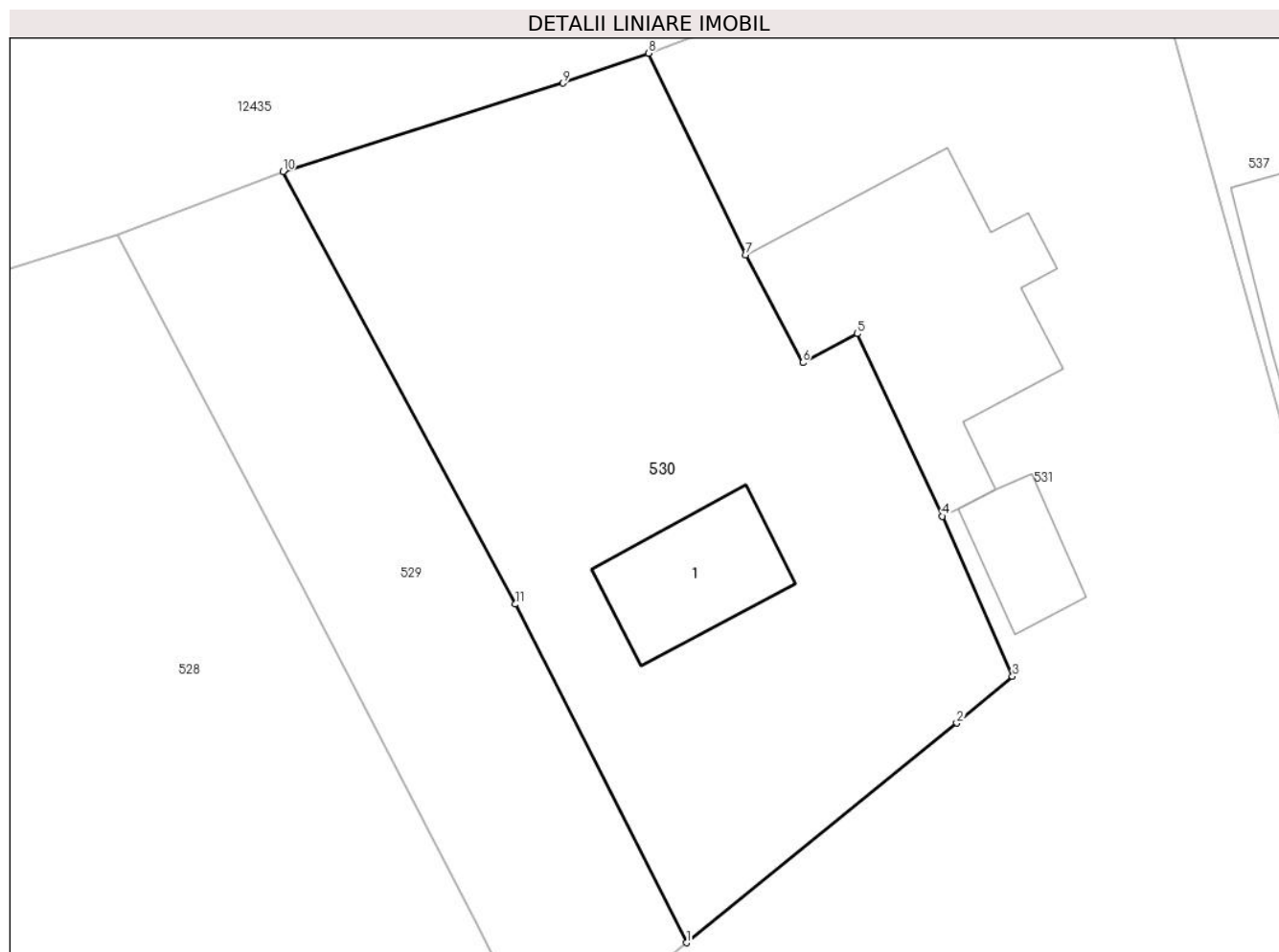
Inscrieri privind dezmembramintele dreptului de proprietate, drepturi reale de garanție și sarcini	Referințe
NU SUNT	

Anexa Nr. 1 La Partea I

Teren

Nr cadastral	Suprafața (mp)*	Observații / Referințe
	424	

* Suprafața este determinată în planul de proiecție Stereo 70.



Date referitoare la teren

Crt	Categorie folosință	Intravilan	Suprafața (mp)	Tarla	Parcelă	Nr. topo	Observații / Referințe
1	curti constructii	DA	168	-	-	-	
2	arabil	DA	256	-	-	-	

Date referitoare la construcții

Crt	Număr	Destinație construcție	Supraf. (mp)	Situație juridică	Observații / Referințe
A1.1		construcții de locuințe	26	Cu acte	Nr. niveluri:1; S. construita la sol:26 mp;

Lungime Segmente

1) Valorile lungimilor segmentelor sunt obținute din proiecție în plan.

Punct început	X / Y	Punct sfârșit	X / Y	Lungime segment (** (m)
1	590.556,54 636.749,257	2	590.566,45 636.757,305	12.766
2	590.566,45 636.757,305	3	590.568,491 636.759,017	2.664
3	590.568,491 636.759,017	4	590.565,916 636.764,888	6.411

Punct început	X / Y	Punct sfârșit	X / Y	Lungime segment (** (m)
4	590.565,916 636.764,888	5	590.562,8 636.771,575	7.377
5	590.562,8 636.771,575	6	590.560,802 636.770,513	2.263
6	590.560,802 636.770,513	7	590.558,72 636.774,466	4.468
7	590.558,72 636.774,466	8	590.555,153 636.781,853	8.203
8	590.555,153 636.781,853	9	590.552,016 636.780,757	3.323
9	590.552,016 636.780,757	10	590.541,745 636.777,521	10.769
10	590.541,745 636.777,521	11	590.550,266 636.761,662	18.003
11	590.550,266 636.761,662	1	590.556,54 636.749,257	13.901

** Lungimile segmentelor sunt determinate în planul de proiecție Stereo 70 și sunt rotunjite la 1 milimetru.

*** Distanța dintre puncte este formată din segmente cumulate ce sunt mai mici decât valoarea 1 milimetru.

**DATE DESPRE IMOBILUL NR. 531**

Oficiul de Cadastru și Publicitate Imobiliară NEAMT
Biroul de Cadastru și Publicitate Imobiliară Targu-Neamt

A. Partea I. Descrierea imobilului

TEREN Intravilan

Adresa: Loc. Leghin, Str Cerbariei, Nr. 153, Jud. Neamt

Nr. Crt	Nr cadastral Nr. topografic	Suprafața* (mp)	Observații / Referințe
A1		Din acte: 12.766 Masurata: 12.508	Sector cadastral:24 Teren imprejmuit;

Construcții

Crt	Nr cadastral Nr. topografic	Adresa	Observații / Referințe
A1.1		Loc. Leghin, Str Cerbariei, Nr. 153, Jud. Neamt	Nr. niveluri:1; S. construita la sol:76 mp;
A1.2		Loc. Leghin, Str Cerbariei, Nr. 153, Jud. Neamt	Nr. niveluri:1; S. construita la sol:15 mp;

B. Partea II. Proprietari și acte

Inscrieri privitoare la dreptul de proprietate și alte drepturi reale		Referințe
/		
Act Notarial nr. 44, din 25/06/2015 emis de BNP LAURA ANDRONACHE;		
B0	Intabulare, drept de PROPRIETATE, dobandit prin Succesiune, cota actuala 1/1, cota initiala 1/1 1) SABĂU RODICA 2) BRAN ALEXANDRA-GEORGIANA 3) TOPOLICEANU OVIDIU 4) GAFIȚA ANA, FOSTA TOPOLICEANU	A1, A1.1, A1.2

C. Partea III. SARCINI .

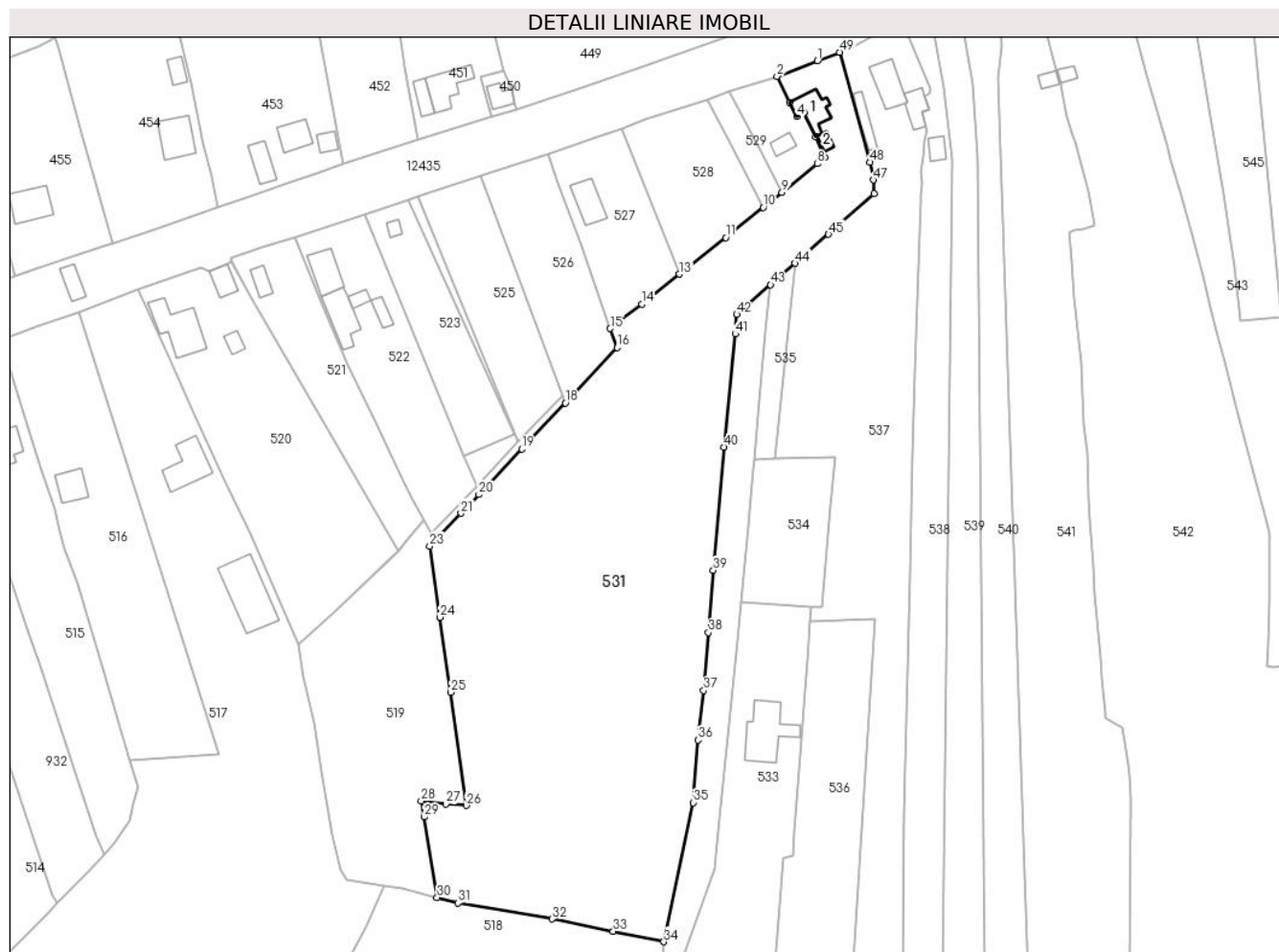
Inscrieri privind dezmembramintele dreptului de proprietate, drepturi reale de garanție și sarcini	Referințe
NU SUNT	

Anexa Nr. 1 La Partea I

Teren

Nr cadastral	Suprafața (mp)*	Observații / Referințe
	Din acte: 12.766 Masurata: 12.508	

* Suprafața este determinată în planul de proiecție Stereo 70.



Date referitoare la teren

Crt	Categorie folosință	Intra vilan	Suprafața (mp)	Tarla	Parcelă	Nr. topo	Observații / Referințe
1	curți constructii	DA	381	-	-	-	
2	faneata	DA	12.127	-	-	-	

Date referitoare la construcții

Crt	Număr	Destinație construcție	Supraf. (mp)	Situație juridică	Observații / Referințe
A1.1		construcții de locuințe	76	Cu acte	Nr. niveluri:1; S. construita la sol:76 mp;
A1.2		construcții anexa	15	Cu acte	Nr. niveluri:1; S. construita la sol:15 mp;

Lungime Segmente

1) Valorile lungimilor segmentelor sunt obținute din proiecție în plan.

Punct început	X / Y	Punct sfârșit	X / Y	Lungime segment	Punct început	X / Y	Punct sfârșit	X / Y	Lungime segment	Punct început	X / Y	Punct sfârșit	X / Y	Lungime segment
1	590.566,536 636.786,166	2	590.555,153 636.781,853	12.173	2	590.555,153 636.781,853	3	590.558,72 636.774,466	8.203	3	590.558,72 636.774,466	4	590.560,802 636.770,513	4.468
4	590.560,802 636.770,513	5	590.562,8 636.771,575	2.263	5	590.562,8 636.771,575	6	590.565,916 636.764,888	7.377	6	590.565,916 636.764,888	7	590.568,491 636.759,017	6.411

Punct început	X / Y	Punct sfârșit	X / Y	Lungime segment	Punct început	X / Y	Punct sfârșit	X / Y	Lungime segment	Punct început	X / Y	Punct sfârșit	X / Y	Lungime segment
7	590.568,491 636.759,017	8	590.566,45 636.757,305	2.664	8	590.566,45 636.757,305	9	590.556,54 636.749,257	12.76 6	9	590.556,54 636.749,257	10	590.551,293 636.745,048	6.727
10	590.551,293 636.745,048	11	590.540,769 636.736,606	13.49 2	11	590.540,769 636.736,606	12	590.530,357 636.728,366	13.27 8	12	590.530,357 636.728,366	13	590.527,751 636.726,318	3.314
13	590.527,751 636.726,318	14	590.517,165 636.718,0	13.46 3	14	590.517,165 636.718,0	15	590.508,329 636.711,084	11.22 1	15	590.508,329 636.711,084	16	590.510,265 636.705,726	5.697
16	590.510,265 636.705,726	17	590.497,991 636.692,569	17.99 3	17	590.497,991 636.692,569	18	590.495,78 636.690,228	3.22	18	590.495,78 636.690,228	19	590.483,56 636.677,263	17.81 6
19	590.483,56 636.677,263	20	590.471,455 636.664,519	17.57 7	20	590.471,455 636.664,519	21	590.466,438 636.659,258	7.27	21	590.466,438 636.659,258	22	590.459,166 636.651,623	10.54 4
22	590.459,166 636.651,623	23	590.457,669 636.650,051	2.171	23	590.457,669 636.650,051	24	590.460,537 636.630,109	20.14 7	24	590.460,537 636.630,109	25	590.463,541 636.609,054	21.26 8
25	590.463,541 636.609,054	26	590.467,895 636.577,282	32.06 9	26	590.467,895 636.577,282	27	590.462,196 636.577,686	5.713	27	590.462,196 636.577,686	28	590.455,28 636.578,541	6.969
28	590.455,28 636.578,541	29	590.456,165 636.574,092	4.536	29	590.456,165 636.574,092	30	590.459,726 636.551,464	22.90 6	30	590.459,726 636.551,464	31	590.465,6 636.549,966	6.062
31	590.465,6 636.549,966	32	590.492,017 636.545,453	26.8	32	590.492,017 636.545,453	33	590.509,156 636.542,005	17.48 2	33	590.509,156 636.542,005	34	590.523,388 636.539,048	14.53 6
34	590.523,388 636.539,048	35	590.531,667 636.578,096	39.91 6	35	590.531,667 636.578,096	36	590.533,015 636.595,663	17.61 9	36	590.533,015 636.595,663	37	590.534,586 636.609,543	13.96 9
37	590.534,586 636.609,543	38	590.535,891 636.625,778	16.28 7	38	590.535,891 636.625,778	39	590.537,253 636.643,317	17.59 2	39	590.537,253 636.643,317	40	590.540,185 636.677,869	34.67 6
40	590.540,185 636.677,869	41	590.543,436 636.709,582	31.87 9	41	590.543,436 636.709,582	42	590.543,852 636.715,031	5.465	42	590.543,852 636.715,031	43	590.553,345 636.723,327	12.60 7
43	590.553,345 636.723,327	44	590.560,254 636.729,365	9.176	44	590.560,254 636.729,365	45	590.569,606 636.737,538	12.42	45	590.569,606 636.737,538	46	590.582,409 636.748,947	17.14 9
46	590.582,409 636.748,947	47	590.582,186 636.752,767	3.827	47	590.582,186 636.752,767	48	590.581,271 636.757,736	5.053	48	590.581,271 636.757,736	49	590.572,738 636.788,58	32.00 3
49	590.572,738 636.788,58	1	590.566,536 636.786,166	6.655										

** Lungimile segmentelor sunt determinate în planul de proiecție Stereo 70 și sunt rotunjite la 1 milimetru.

*** Distanța dintre puncte este formată din segmente cumulate ce sunt mai mici decât valoarea 1 milimetru.

**DATE DESPRE IMOBILUL NR. 532**

Oficiul de Cadastru și Publicitate Imobiliară NEAMT
Biroul de Cadastru și Publicitate Imobiliară Targu-Neamt

A. Partea I. Descrierea imobilului

TEREN Intravilan

Adresa: Loc. Leghin, Str Cerbariei, Jud. Neamt

Nr. Crt	Nr cadastral Nr. topografic	Suprafața* (mp)	Observații / Referințe
A1		1.709	Sector cadastral:24 Teren imprejmuit;

B. Partea II. Proprietari și acte

Inscrieri privitoare la dreptul de proprietate și alte drepturi reale	Referințe
/	
Act Administrativ nr. 5386, din 06/04/2022 emis de PRIMĂRIA COMUNEI PIPIRIG;	
B0	Inscrierea posesiei, drept de PROPRIETATE, dobandit prin Lege, cota actuala 1/1, cota initiala 1/1 1) NISTOR IOAN-MARCEL
	A1

C. Partea III. SARCINI .

Inscrieri privind dezmembramintele dreptului de proprietate, drepturi reale de garanție și sarcini	Referințe
NU SUNT	

Anexa Nr. 1 La Partea I

Teren

Nr cadastral	Suprafața (mp)*	Observații / Referințe
	1.709	

* Suprafața este determinată în planul de proiecție Stereo 70.



Date referitoare la teren

Crt	Categorie folosință	Intravilan	Suprafața (mp)	Tarla	Parcelă	Nr. topo	Observații / Referințe
1	faneata	DA	1.709	-	-	-	

Lungime Segmente

1) Valorile lungimilor segmentelor sunt obținute din proiecție în plan.

Punct început	X / Y	Punct sfârșit	X / Y	Lungime segment (** (m)	Punct început	X / Y	Punct sfârșit	X / Y	Lungime segment (** (m)
1	590.539,137 636.573,549	2	590.541,471 636.596,899	23.466	2	590.541,471 636.596,899	3	590.544,025 636.623,655	26.878
3	590.544,025 636.623,655	4	590.545,024 636.634,455	10.846	4	590.545,024 636.634,455	5	590.546,973 636.655,539	21.174
5	590.546,973 636.655,539	6	590.548,514 636.671,679	16.213	6	590.548,514 636.671,679	7	590.548,75 636.674,419	2.75
7	590.548,75 636.674,419	8	590.549,824 636.686,87	12.497	8	590.549,824 636.686,87	9	590.551,744 636.710,321	23.529
9	590.551,744 636.710,321	10	590.553,345 636.723,327	13.104	10	590.553,345 636.723,327	11	590.543,852 636.715,031	12.607

Punct început	X / Y	Punct sfârșit	X / Y	Lungime segment (** (m)
11	590.543,852 636.715,031	12	590.543,436 636.709,582	5.465
13	590.540,185 636.677,869	14	590.537,253 636.643,317	34.676
15	590.535,891 636.625,778	16	590.534,586 636.609,543	16.287
17	590.533,015 636.595,663	18	590.531,667 636.578,096	17.619
19	590.523,388 636.539,048	20	590.522,659 636.530,337	8.741
21	590.520,503 636.507,845	22	590.526,164 636.507,353	5.682
23	590.527,921 636.532,067	24	590.537,739 636.559,493	29.13

Punct început	X / Y	Punct sfârșit	X / Y	Lungime segment (** (m)
12	590.543,436 636.709,582	13	590.540,185 636.677,869	31.879
14	590.537,253 636.643,317	15	590.535,891 636.625,778	17.592
16	590.534,586 636.609,543	17	590.533,015 636.595,663	13.969
18	590.531,667 636.578,096	19	590.523,388 636.539,048	39.916
20	590.522,659 636.530,337	21	590.520,503 636.507,845	22.595
22	590.526,164 636.507,353	23	590.527,921 636.532,067	24.776
24	590.537,739 636.559,493	1	590.539,137 636.573,549	14.125

** Lungimile segmentelor sunt determinate în planul de proiecție Stereo 70 și sunt rotunjite la 1 milimetru.

*** Distanța dintre puncte este formată din segmente cumulate ce sunt mai mici decât valoarea 1 milimetru.



DATE DESPRE IMOBILUL NR. 533

Oficiul de Cadastru și Publicitate Imobiliară NEAMT
Biroul de Cadastru și Publicitate Imobiliară Targu-Neamt

A. Partea I. Descrierea imobilului

TEREN Intravilan

Adresa: Loc. Leghin, Str Cerbariei, Jud. Neamt

Nr. Crt	Nr cadastral Nr. topografic	Suprafața* (mp)	Observații / Referințe
A1	50776	Din acte: 2.500 Masurata: 2.831	Sector cadastral:24 Teren imprejmuit; Imobil repositionat in urma lucrarilor de inregistrare sistematica.

Construcții

Crt	Nr cadastral Nr. topografic	Adresa	Observații / Referințe
A1.1	50776-C1	Loc. Leghin, Str Cerbariei, Jud. Neamt	Nr. niveluri:2; S. construita la sol:166 mp;

B. Partea II. Proprietari și acte

Inscrieri privitoare la dreptul de proprietate și alte drepturi reale		Referințe
4476 / 21/10/2005		
Act Notarial nr. 2799, din 20/10/2005 emis de BNP Teodorescu Haralambie;		
B1	Intabulare, drept de PROPRIETATE, dobandit prin Conventie, cota actuala 1/1, cota initiala 1/1 1) GÂMBUȚĂ VIRGINEL 2) GÂMBUȚĂ IOANELA, - soti <i>OBSERVATII: (provenita din conversia CF 234)</i>	A1
33300 / 10/12/2018		
Act Administrativ nr. 14389, din 03/12/2018 emis de PRIMARIA PIPIRIG (act administrativ nr Certificat căsătorie nr. 32 din 06.07.2002, emis de Primăria Târgu Frumos;act administrativ nr Certificat fiscal nr. 14278 din 28.11.2018, emis de PRIMARIA PIPIRIG);		
B2	Intabulare, drept de PROPRIETATE, dobandit prin Construire, cota actuala 1/1, cota initiala 1/1 1) GÂMBUȚĂ VIRGINEL 2) GÂMBUȚĂ IOANELA, * Bun Comun	A1.1
B3	Se notează edificarea construcției C1 în baza Autorizației de construire nr. 56 / 08.12.2006 emisă de către PRIMĂRIA PIPIRIG	A1, A1.1
B4	Se actualizează înscirerea în cartea funciară conform noii documentații cadastrale ca urmare a schimbării categoriei de folosință a terenului, din teren fâneată în suprafață de 1183 mp, teren pășune de 1317 mp în teren curți - construcții în suprafață de 417 mp, teren fâneată de 384 mp, respectiv 547 mp și teren pășune de 1152 mp	A1

C. Partea III. SARCINI

Inscrieri privind dezmembramintele dreptului de proprietate, drepturi reale de garanție și sarcini		Referințe
4472 / 21/10/2005		
Act Notarial nr. 2798, din 20/10/2005 emis de BNP Teodorescu Haralambie;		
C1	Intabulare, drept de SERVITUTEasupra terenului in suprafata de 78 mp 1) CROITORU SILVIU 2) CROITORU BIANCA <i>OBSERVATII: (provenita din conversia CF 234)</i>	A1

Anexa Nr. 1 La Partea I

Teren

Nr cadastral	Suprafața (mp)*	Observații / Referințe
50776	Din acte: 2.500 Masurata: 2.831	Imobil repositionat in urma lucrarilor de inregistrare sistematica.

* Suprafața este determinată în planul de proiecție Stereo 70.



Date referitoare la teren

Crt	Categorie folosință	Intra vilan	Suprafața (mp)	Tarla	Parcelă	Nr. topo	Observații / Referințe
1	curți constructii	DA	451	-	-	-	
2	faneata	DA	1.059	-	-	-	
3	pasune	DA	1.321	-	-	-	

Date referitoare la construcții

Crt	Număr	Destinație construcție	Supraf. (mp)	Situație juridică	Observații / Referințe
A1.1	50776-C1	construcții de locuințe	166	Cu acte	Nr. niveluri:2; S. construita la sol:166 mp;

Lungime Segmente

1) Valorile lungimilor segmentelor sunt obținute din proiecție în plan.

Punct început	X / Y	Punct sfârșit	X / Y	Lungime segment (** (m)
1	590.552,476 636.505,834	2	590.556,788 636.562,465	56.795
2	590.556,788 636.562,465	3	590.559,662 636.563,164	2.958

Punct început	X / Y	Punct sfârșit	X / Y	Lungime segment (** (m)
3	590.559,662 636.563,164	4	590.559,993 636.570,128	6.972
4	590.559,993 636.570,128	5	590.561,276 636.587,369	17.289
5	590.561,276 636.587,369	6	590.561,998 636.596,088	8.749
6	590.561,998 636.596,088	7	590.562,485 636.600,543	4.482
7	590.562,485 636.600,543	8	590.563,719 636.618,234	17.734
8	590.563,719 636.618,234	9	590.564,341 636.628,888	10.672
9	590.564,341 636.628,888	10	590.564,58 636.632,98	4.099
10	590.564,58 636.632,98	11	590.545,024 636.634,455	19.612
11	590.545,024 636.634,455	12	590.544,025 636.623,655	10.846
12	590.544,025 636.623,655	13	590.541,471 636.596,899	26.878
13	590.541,471 636.596,899	14	590.539,137 636.573,549	23.466
14	590.539,137 636.573,549	15	590.537,739 636.559,493	14.125
15	590.537,739 636.559,493	16	590.527,921 636.532,067	29.13
16	590.527,921 636.532,067	17	590.526,164 636.507,353	24.776
17	590.526,164 636.507,353	18	590.529,115 636.506,749	3.012
18	590.529,115 636.506,749	19	590.532,066 636.506,144	3.012
19	590.532,066 636.506,144	1	590.552,476 636.505,834	20.412

** Lungimile segmentelor sunt determinate în planul de proiecție Stereo 70 și sunt rotunjite la 1 milimetru.

*** Distanța dintre puncte este formată din segmente cumulate ce sunt mai mici decât valoarea 1 milimetru.

**DATE DESPRE IMOBILUL NR. 534**

Oficiul de Cadastru și Publicitate Imobiliară NEAMT
Biroul de Cadastru și Publicitate Imobiliară Targu-Neamt

A. Partea I. Descrierea imobilului

TEREN Intravilan

Nr. CF vechi:234
Nr. cadastral vechi:303

Adresa: Loc. Leghin, Str Cerbariei, Nr. 153, Jud. Neamt

Nr. Crt	Nr cadastral Nr. topografic	Suprafața* (mp)	Observații / Referințe
A1	50876	929	Sector cadastral:24 Teren imprejmuit; Imobil repozitionat in urma lucrarilor de inregistrare sistematica.

B. Partea II. Proprietari și acte

Inscrieri privitoare la dreptul de proprietate și alte drepturi reale	Referințe
2754 / 12/04/2007	
Act Notarial nr. 723, din 11/04/2007 emis de BNP TEodorescu Haralambie;	
B1	A1
Intabulare, drept de PROPRIETATE, dobandit prin Conventie, cota actuala 1/1, cota initiala 1/1	
1) GÂMBUȚĂ VIRGINEL	
2) GÂMBUȚĂ IOANELA , - soti	
<i>OBSERVATII: (provenita din conversia CF 333)</i>	

C. Partea III. SARCINI .

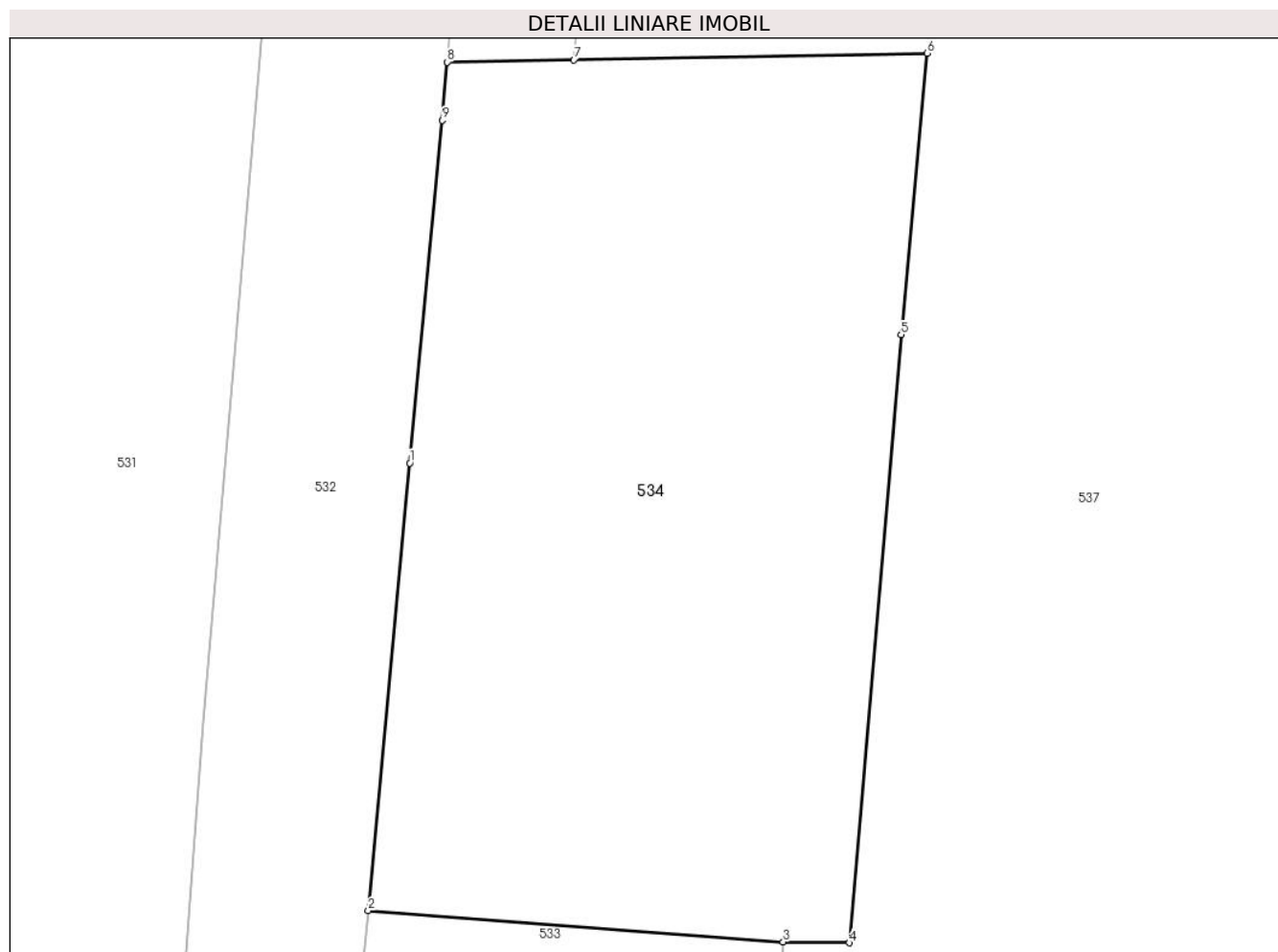
Inscrieri privind dezmembramintele dreptului de proprietate, drepturi reale de garanție și sarcini	Referințe
NU SUNT	

Anexa Nr. 1 La Partea I

Teren

Nr cadastral	Suprafața (mp)*	Observații / Referințe
50876	929	Imobil repositionat in urma lucrarilor de inregistrare sistematica.

* Suprafața este determinată în planul de proiecție Stereo 70.



Date referitoare la teren

Crt	Categorie folosință	Intravilan	Suprafața (mp)	Tarla	Parcelă	Nr. topo	Observații / Referințe
1	faneata	DA	929	-	-	-	

Lungime Segmente

1) Valorile lungimilor segmentelor sunt obținute din proiecție în plan.

Punct început	X / Y	Punct sfârșit	X / Y	Lungime segment (** (m)
1	590.546,973 636.655,539	2	590.545,024 636.634,455	21.174
2	590.545,024 636.634,455	3	590.564,58 636.632,98	19.612
3	590.564,58 636.632,98	4	590.567,69 636.632,941	3.11
4	590.567,69 636.632,941	5	590.570,13 636.661,58	28.743
5	590.570,13 636.661,58	6	590.571,355 636.674,839	13.315

Punct început	X / Y	Punct sfârșit	X / Y	Lungime segment (** (m)
6	590.571,355 636.674,839	7	590.554,719 636.674,53	16.639
7	590.554,719 636.674,53	8	590.548,75 636.674,419	5.97
8	590.548,75 636.674,419	9	590.548,514 636.671,679	2.75
9	590.548,514 636.671,679	1	590.546,973 636.655,539	16.213

** Lungimile segmentelor sunt determinate în planul de proiecție Stereo 70 și sunt rotunjite la 1 milimetru.

*** Distanța dintre puncte este formată din segmente cumulate ce sunt mai mici decât valoarea 1 milimetru.

**DATE DESPRE IMOBILUL NR. 535**

Oficiul de Cadastru și Publicitate Imobiliară NEAMT
Biroul de Cadastru și Publicitate Imobiliară Targu-Neamt

A. Partea I. Descrierea imobilului

TEREN Intravilan

Adresa: Loc. Leghin, Str Cerbariei, Jud. Neamt

Nr. Crt	Nr cadastral Nr. topografic	Suprafața* (mp)	Observații / Referințe
A1	51219	Din acte: 6.353 Masurata: 327	Sector cadastral:24 Teren imprejmuit; Imobil repositionat in urma lucrarilor de inregistrare sistematica.

B. Partea II. Proprietari și acte

Inscrieri privitoare la dreptul de proprietate și alte drepturi reale		Referințe
19989 / 18/11/2013		
Act Notarial nr. 1108, din 14/11/2013 emis de BNP Andronache Laura;		
B1	Se infiinteaza cartea funciara 51219 a imobilului cu numarul cadastral 51219, UAT Pipirig, rezultat din dezmembrarea imobilului cu numarul cadastral 302/1 (identificator electronic 50773) inscris in cartea funciara 231 (identificator electronic 50773);	A1
19997 / 18/11/2013		
Act Notarial nr. 1109, din 14/11/2013 emis de BNP Andronache Laura;		
B6	Intabulare, drept de PROPRIETATEcu titlu de drept de cumpărare, dobandit prin Conventie, cota actuala 1/1, cota initiala 1/1 1) GÂMBUȚĂ VIRGINEL 2) GÂMBUȚĂ IOANELA, soți	A1

C. Partea III. SARCINI .

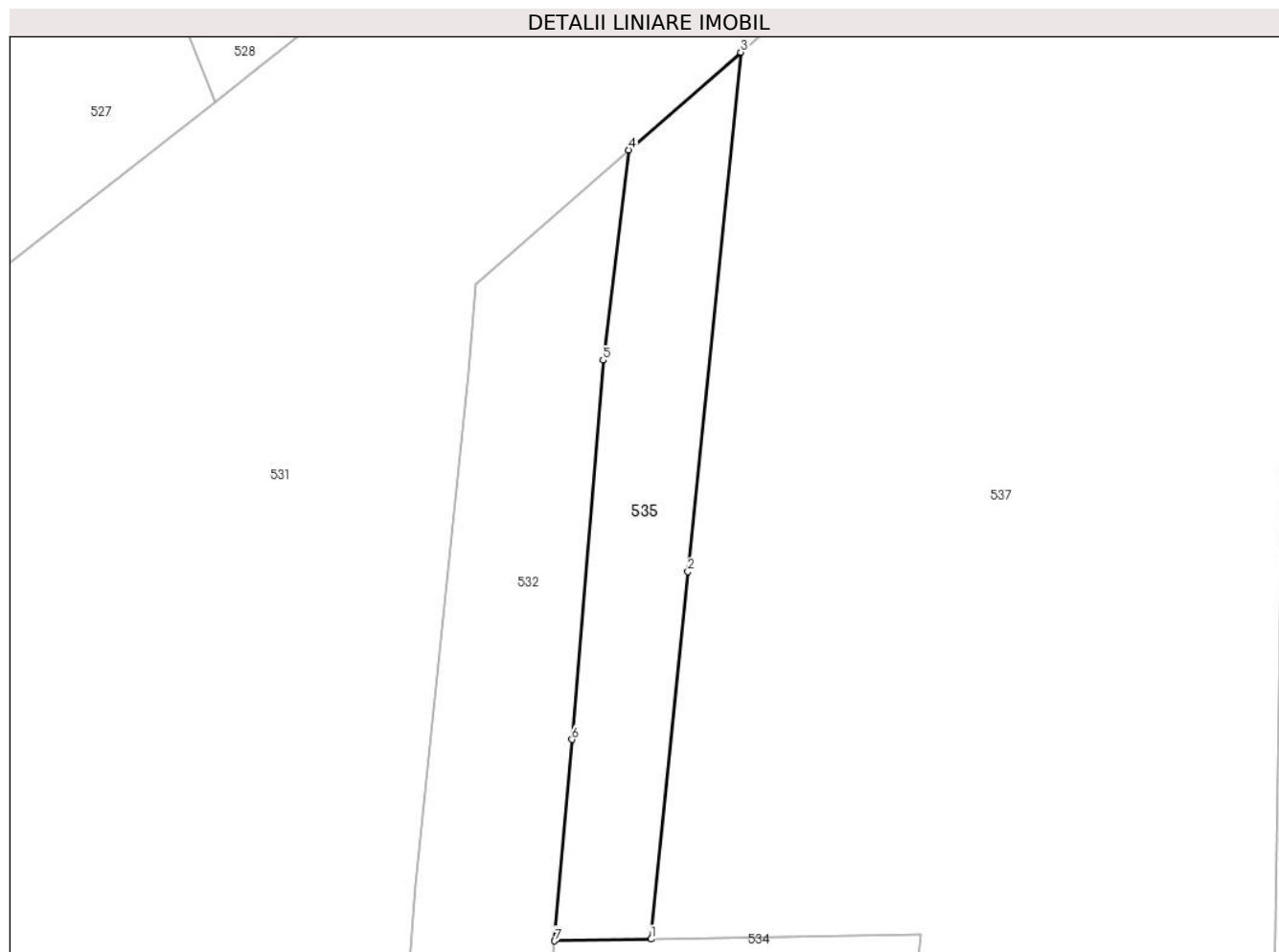
Inscrieri privind dezmembramintele dreptului de proprietate, drepturi reale de garanție și sarcini	Referințe
NU SUNT	

Anexa Nr. 1 La Partea I

Teren

Nr cadastral	Suprafața (mp)*	Observații / Referințe
51219	Din acte: 6.353 Masurata: 327	Imobil repositionat in urma lucrarilor de inregistrare sistematica.

* Suprafața este determinată în planul de proiecție Stereo 70.



Date referitoare la teren

Crt	Categorie folosință	Intra vilan	Suprafața (mp)	Tarla	Parcelă	Nr. topo	Observații / Referințe
1	arabil	DA	327	-	-	-	

Lungime Segmente

1) Valorile lungimilor segmentelor sunt obținute din proiecție în plan.

Punct început	X / Y	Punct sfârșit	X / Y	Lungime segment (** (m)
1	590.554,719 636.674,53	2	590.556,996 636.697,243	22.827
2	590.556,996 636.697,243	3	590.560,254 636.729,365	32.287
3	590.560,254 636.729,365	4	590.553,345 636.723,327	9.176
4	590.553,345 636.723,327	5	590.551,744 636.710,321	13.104
5	590.551,744 636.710,321	6	590.549,824 636.686,87	23.529

Punct început	X / Y	Punct sfârșit	X / Y	Lungime segment (** (m)
6	590.549,824 636.686,87	7	590.548,75 636.674,419	12.497
7	590.548,75 636.674,419	1	590.554,719 636.674,53	5.97

** Lungimile segmentelor sunt determinate în planul de proiecție Stereo 70 și sunt rotunjite la 1 milimetru.

*** Distanța dintre puncte este formată din segmente cumulate ce sunt mai mici decât valoarea 1 milimetru.

**DATE DESPRE IMOBILUL NR. 536**

Oficiul de Cadastru și Publicitate Imobiliară NEAMT
Biroul de Cadastru și Publicitate Imobiliară Targu-Neamt

A. Partea I. Descrierea imobilului

TEREN Intravilan

Adresa: Loc. Leghin, Str Cerbariei, Jud. Neamt

Nr. Crt	Nr cadastral Nr. topografic	Suprafața* (mp)	Observații / Referințe
A1	50777	2.500	Sector cadastral:24 Teren imprejmuit; Imobil repositionat in urma lucrarilor de inregistrare sistematica.

B. Partea II. Proprietari și acte

Inscrieri privitoare la dreptul de proprietate și alte drepturi reale		Referințe
4471 / 21/10/2005		
Act Notarial nr. 2798, din 20/10/2005 emis de BNP Teodorescu Haralambie;		
B1	Intabulare, drept de PROPRIETATE, dobandit prin Conventie, cota actuala 1/1, cota initiala 1/1 1) CROITORU LIVIU 2) CROITORU BIANCA, - soti <i>OBSERVATII: (provenita din conversia CF 235)</i>	A1

C. Partea III. SARCINI .

Inscrieri privind dezmembramintele dreptului de proprietate, drepturi reale de garanție și sarcini	Referințe
NU SUNT	

Anexa Nr. 1 La Partea I

Teren

Nr cadastral	Suprafața (mp)*	Observații / Referințe
50777	2.500	Imobil repositionat in urma lucrarilor de inregistrare sistematica.

* Suprafața este determinată în planul de proiecție Stereo 70.



Date referitoare la teren

Crt	Categorie folosință	Intra vilan	Suprafața (mp)	Tarla	Parcelă	Nr. topo	Observații / Referințe
1	faneata	DA	2.500	-	-	-	

Lungime Segmente

1) Valorile lungimilor segmentelor sunt obținute din proiecție în plan.

Punct început	X / Y	Punct sfârșit	X / Y	Lungime segment (** (m)
1	590.556,788 636.562,465	2	590.552,476 636.505,834	56.795
2	590.552,476 636.505,834	3	590.553,541 636.505,818	1.065
3	590.553,541 636.505,818	4	590.574,994 636.505,493	21.455
4	590.574,994 636.505,493	5	590.582,687 636.629,448	124.193
5	590.582,687 636.629,448	6	590.564,341 636.628,888	18.355

Punct început	X / Y	Punct sfârșit	X / Y	Lungime segment (** (m)
6	590.564,341 636.628,888	7	590.563,719 636.618,234	10.672
7	590.563,719 636.618,234	8	590.562,485 636.600,543	17.734
8	590.562,485 636.600,543	9	590.561,998 636.596,088	4.482
9	590.561,998 636.596,088	10	590.561,276 636.587,369	8.749
10	590.561,276 636.587,369	11	590.559,993 636.570,128	17.289
11	590.559,993 636.570,128	12	590.559,662 636.563,164	6.972
12	590.559,662 636.563,164	1	590.556,788 636.562,465	2.958

** Lungimile segmentelor sunt determinate în planul de proiecție Stereo 70 și sunt rotunjite la 1 milimetru.

*** Distanța dintre puncte este formată din segmente cumulate ce sunt mai mici decât valoarea 1 milimetru.

**DATE DESPRE IMOBILUL NR. 537**

Oficiul de Cadastru și Publicitate Imobiliară NEAMT
Biroul de Cadastru și Publicitate Imobiliară Targu-Neamt

A. Partea I. Descrierea imobilului

TEREN Intravilan

Adresa: Loc. Leghin, Str Cerbariei, Nr. 152, Jud. Neamt

Nr. Crt	Nr cadastral Nr. topografic	Suprafața* (mp)	Observații / Referințe
A1	51220	Din acte: 6.353 Masurata: 5.843	Sector cadastral:24 Teren imprejmuit; Imobil repositionat in urma lucrarilor de inregistrare sistematica.

Construcții

Crt	Nr cadastral Nr. topografic	Adresa	Observații / Referințe
A1.1		Loc. Leghin, Str Cerbariei, Nr. 152, Jud. Neamt	Nr. niveluri:1; S. construita la sol:85 mp;
A1.2		Loc. Leghin, Str Cerbariei, Nr. 152, Jud. Neamt	Nr. niveluri:1; S. construita la sol:52 mp;
A1.3		Loc. Leghin, Str Cerbariei, Nr. 152, Jud. Neamt	Nr. niveluri:1; S. construita la sol:46 mp;

B. Partea II. Proprietari și acte

Inscrieri privitoare la dreptul de proprietate și alte drepturi reale		Referințe
/		
Act Administrativ nr. 11582, din 02/09/2022 emis de PRIMĂRIA COMUNEI PIPIRIG;		
B0	Intabulare, drept de PROPRIETATE, dobandit prin Lege, cota actuala 1/1, cota initiala 1/1 1) DASCĂLU NATALIA	A1.3
19989 / 18/11/2013		
Act Notarial nr. Act de dezmembrare aut. nr. 1108, din 14/11/2013 emis de BNP Andronache Laura;		
B1	Se infiinteaza cartea funciara 51220 a imobilului cu numarul cadastral 51220/Pipirig, rezultat din dezmembrarea imobilului cu numarul cadastral 302/1 (identificator electronic 50773) in scris in cartea funciara 231 (identificator electronic 50773);	A1, A1.1, A1.2
Act Notarial nr. 59, din 10/01/2007 emis de BNP Teodorescu Haralambie;		
B2	Intabulare, drept de PROPRIETATE, dobandit prin Conventie, cota actuala 1/1, cota initiala 1/1 1) DASCĂLU NATALIA	A1, A1.1, A1.2

C. Partea III. SARCINI .

Inscrieri privind dezmembramintele dreptului de proprietate, drepturi reale de garanție și sarcini	Referințe
NU SUNT	

Anexa Nr. 1 La Partea I

Teren

Nr cadastral	Suprafața (mp)*	Observații / Referințe
51220	Din acte: 6.353 Masurata: 5.843	Imobil repositionat in urma lucrarilor de inregistrare sistematica.

* Suprafața este determinată în planul de proiecție Stereo 70.



Date referitoare la teren

Crt	Categorie folosință	Intra vilan	Suprafața (mp)	Tarla	Parcelă	Nr. topo	Observații / Referințe
1	curți constructii	DA	750	-	-	-	
2	faneata	DA	5.093	-	-	-	

Date referitoare la construcții

Crt	Număr	Destinație construcție	Supraf. (mp)	Situație juridică	Observații / Referințe
A1.1		construcții de locuințe	85	Cu acte	Nr. niveluri:1; S. construita la sol:85 mp;
A1.2		construcții de locuințe	52	Cu acte	Nr. niveluri:1; S. construita la sol:52 mp;
A1.3		construcții anexa	46	Cu acte	Nr. niveluri:1; S. construita la sol:46 mp;

Lungime Segmente

1) Valorile lungimilor segmentelor sunt obținute din proiecție în plan.

Punct început	X / Y	Punct sfârșit	X / Y	Lungime segment (** (m)	Punct început	X / Y	Punct sfârșit	X / Y	Lungime segment (** (m)
1	590.554,719 636.674,53	2	590.571,355 636.674,839	16.639	2	590.571,355 636.674,839	3	590.570,13 636.661,58	13.315

Punct început	X / Y	Punct sfârșit	X / Y	Lungime segment (** (m))
3	590.570,13 636.661,58	4	590.567,69 636.632,941	28.743
5	590.564,58 636.632,98	6	590.564,341 636.628,888	4.099
7	590.582,687 636.629,448	8	590.574,994 636.505,493	124.193
9	590.590,518 636.507,822	10	590.590,821 636.574,697	66.876
11	590.592,508 636.641,742	12	590.593,308 636.675,247	33.515
13	590.593,717 636.699,129	14	590.595,445 636.746,704	47.606
15	590.595,679 636.748,833	16	590.595,801 636.751,832	3.001
17	590.595,678 636.754,788	18	590.596,065 636.759,337	4.565
19	590.596,422 636.763,811	20	590.597,373 636.766,796	3.133
21	590.596,99 636.767,97	22	590.595,728 636.771,836	4.067
23	590.597,948 636.772,636	24	590.596,706 636.776,296	3.865
25	590.598,01 636.776,928	26	590.598,087 636.778,229	1.303
27	590.590,071 636.797,712	28	590.588,201 636.796,646	2.152
29	590.587,122 636.796,031	30	590.576,598 636.790,248	12.008
31	590.572,738 636.788,58	32	590.581,271 636.757,736	32.003
33	590.582,186 636.752,767	34	590.582,409 636.748,947	3.827
35	590.569,606 636.737,538	36	590.560,254 636.729,365	12.42
37	590.556,996 636.697,243	1	590.554,719 636.674,53	22.827

Punct început	X / Y	Punct sfârșit	X / Y	Lungime segment (** (m))
4	590.567,69 636.632,941	5	590.564,58 636.632,98	3.11
6	590.564,341 636.628,888	7	590.582,687 636.629,448	18.355
8	590.574,994 636.505,493	9	590.590,518 636.507,822	15.698
10	590.590,821 636.574,697	11	590.592,508 636.641,742	67.066
12	590.593,308 636.675,247	13	590.593,717 636.699,129	23.886
14	590.595,445 636.746,704	15	590.595,679 636.748,833	2.142
16	590.595,801 636.751,832	17	590.595,678 636.754,788	2.959
18	590.596,065 636.759,337	19	590.596,422 636.763,811	4.488
20	590.597,373 636.766,796	21	590.596,99 636.767,97	1.235
22	590.595,728 636.771,836	23	590.597,948 636.772,636	2.36
24	590.596,706 636.776,296	25	590.598,01 636.776,928	1.449
26	590.598,087 636.778,229	27	590.590,071 636.797,712	21.068
28	590.588,201 636.796,646	29	590.587,122 636.796,031	1.242
30	590.576,598 636.790,248	31	590.572,738 636.788,58	4.205
32	590.581,271 636.757,736	33	590.582,186 636.752,767	5.053
34	590.582,409 636.748,947	35	590.569,606 636.737,538	17.149
36	590.560,254 636.729,365	37	590.556,996 636.697,243	32.287

** Lungimile segmentelor sunt determinate în planul de proiecție Stereo 70 și sunt rotunjite la 1 milimetru.

*** Distanța dintre puncte este formată din segmente cumulate ce sunt mai mici decât valoarea 1 milimetru.

**DATE DESPRE IMOBILUL NR. 538**

Oficiul de Cadastru și Publicitate Imobiliară NEAMT
Biroul de Cadastru și Publicitate Imobiliară Targu-Neamt

A. Partea I. Descrierea imobilului

TEREN Intravilan

Adresa: Loc. Leghin, Str Cerbariei, Nr. 151, Jud. Neamt

Nr. Crt	Nr cadastral Nr. topografic	Suprafața* (mp)	Observații / Referințe
A1	50863	2.855	Sector cadastral:24 Teren imprejmuit; Imobil repositionat in urma lucrarilor de inregistrare sistematica.

Construcții

Crt	Nr cadastral Nr. topografic	Adresa	Observații / Referințe
A1.1		Loc. Leghin, Str Cerbariei, Nr. 151, Jud. Neamt	Nr. niveluri:1; S. construita la sol:28 mp;

B. Partea II. Proprietari și acte

Inscrieri privitoare la dreptul de proprietate și alte drepturi reale		Referințe
19715 / 29/11/2012		
Hotarare Judecatoreasca nr. 2543, din 07/12/2011 emis de Judecatoria Targu Neamt;		
B1	Intabulare, drept de PROPRIETATE, dobandit prin Hotarare Judecatoreasca, cota actuala 1/1, cota initiala 1/1 1) SAVIN IOSIF	A1, A1.1

C. Partea III. SARCINI .

Inscrieri privind dezmembramintele dreptului de proprietate, drepturi reale de garanție și sarcini	Referințe
NU SUNT	

Anexa Nr. 1 La Partea I

Teren

Nr cadastral	Suprafața (mp)*	Observații / Referințe
50863	2.855	Imobil repositionat in urma lucrarilor de inregistrare sistematica.

* Suprafața este determinată în planul de proiecție Stereo 70.



Date referitoare la teren

Crt	Categorie folosință	Intravilan	Suprafața (mp)	Tarla	Parcelă	Nr. topo	Observații / Referințe
1	curți constructii	DA	280	-	-	-	
2	faneata	DA	1.892	-	-	-	
3	neproductiv	DA	683	-	-	-	

Date referitoare la construcții

Crt	Număr	Destinație construcție	Supraf. (mp)	Situație juridică	Observații / Referințe
A1.1		construcții de locuințe	28	Cu acte	Nr. niveluri:1; S. construita la sol:28 mp;

Lungime Segmente

1) Valorile lungimilor segmentelor sunt obținute din proiecție în plan.

Punct început	X / Y	Punct sfârșit	X / Y	Lungime segment (** (m)
1	590.601,408 636.507,555	2	590.604,191 636.758,429	250.889
3	590.602,01 636.778,614	4	590.597,384 636.803,294	25.11

Punct început	X / Y	Punct sfârșit	X / Y	Lungime segment (** (m)
2	590.604,191 636.758,429	3	590.602,01 636.778,614	20.302
4	590.597,384 636.803,294	5	590.593,79 636.800,588	4.499

Punct început	X / Y	Punct sfârșit	X / Y	Lungime segment (** (m)
5	590.593,79 636.800,588	6	590.592,975 636.799,678	1.222
7	590.590,071 636.797,712	8	590.598,087 636.778,229	21.068
9	590.598,01 636.776,928	10	590.596,706 636.776,296	1.449
11	590.597,948 636.772,636	12	590.595,728 636.771,836	2.36
13	590.596,99 636.767,97	14	590.597,373 636.766,796	1.235
15	590.596,422 636.763,811	16	590.596,065 636.759,337	4.488
17	590.595,678 636.754,788	18	590.595,801 636.751,832	2.959
19	590.595,679 636.748,833	20	590.595,445 636.746,704	2.142
21	590.593,717 636.699,129	22	590.593,308 636.675,247	23.886
23	590.592,508 636.641,742	24	590.590,821 636.574,697	67.066
25	590.590,518 636.507,822	1	590.601,408 636.507,555	10.893

Punct început	X / Y	Punct sfârșit	X / Y	Lungime segment (** (m)
6	590.592,975 636.799,678	7	590.590,071 636.797,712	3.507
8	590.598,087 636.778,229	9	590.598,01 636.776,928	1.303
10	590.596,706 636.776,296	11	590.597,948 636.772,636	3.865
12	590.595,728 636.771,836	13	590.596,99 636.767,97	4.067
14	590.597,373 636.766,796	15	590.596,422 636.763,811	3.133
16	590.596,065 636.759,337	17	590.595,678 636.754,788	4.565
18	590.595,801 636.751,832	19	590.595,679 636.748,833	3.001
20	590.595,445 636.746,704	21	590.593,717 636.699,129	47.606
22	590.593,308 636.675,247	23	590.592,508 636.641,742	33.515
24	590.590,821 636.574,697	25	590.590,518 636.507,822	66.876

** Lungimile segmentelor sunt determinate în planul de proiecție Stereo 70 și sunt rotunjite la 1 milimetru.

*** Distanța dintre puncte este formată din segmente cumulate ce sunt mai mici decât valoarea 1 milimetru.

**DATE DESPRE IMOBILUL NR. 539**

Oficiul de Cadastru și Publicitate Imobiliară NEAMT
 Biroul de Cadastru și Publicitate Imobiliară Targu-Neamt

A. Partea I. Descrierea imobilului

TEREN Intravilan

Adresa: Loc. Leghin, Str Cerbariei, Nr. 151, Jud. Neamt

Nr. Crt	Nr cadastral Nr. topografic	Suprafața* (mp)	Observații / Referințe
A1	50815	2.855	Sector cadastral:24 Teren imprejmuit; Imobil repositionat in urma lucrarilor de inregistrare sistematica.

B. Partea II. Proprietari și acte

Inscrieri privitoare la dreptul de proprietate și alte drepturi reale		Referințe
19716 / 29/11/2012		
Hotarare Judecatoreasca nr. 2543, din 07/12/2011 emis de JUDECATORIA TG.NEAMT;		
B1	Intabulare, drept de PROPRIETATE, dobandit prin Hotarare Judecatoreasca, cota actuala 1/1, cota initiala 1/1 1) FÎNTÎNĂ NICULINA	A1

C. Partea III. SARCINI .

Inscrieri privind dezmembramintele dreptului de proprietate, drepturi reale de garanție și sarcini	Referințe
NU SUNT	

Anexa Nr. 1 La Partea I

Teren

Nr cadastral	Suprafața (mp)*	Observații / Referințe
50815	2.855	Imobil repositionat in urma lucrarilor de inregistrare sistematica.

* Suprafața este determinată în planul de proiecție Stereo 70.



Date referitoare la teren

Crt	Categorie folosință	Intra vilan	Suprafața (mp)	Tarla	Parcelă	Nr. topo	Observații / Referințe
1	faneata	DA	2.127	-	-	-	
2	neproductiv	DA	728	-	-	-	

Lungime Segmente

1) Valorile lungimilor segmentelor sunt obținute din proiecție în plan.

Punct început	X / Y	Punct sfârșit	X / Y	Lungime segment (** (m)
1	590.597,384 636.803,294	2	590.602,01 636.778,614	25.11
2	590.602,01 636.778,614	3	590.604,191 636.758,429	20.302
3	590.604,191 636.758,429	4	590.601,408 636.507,555	250.889
4	590.601,408 636.507,555	5	590.613,805 636.507,251	12.401

Punct început	X / Y	Punct sfârșit	X / Y	Lungime segment (** (m)
5	590.613,805 636.507,251	6	590.611,49 636.758,884	251.644
6	590.611,49 636.758,884	7	590.609,958 636.779,653	20.825
7	590.609,958 636.779,653	8	590.605,06 636.808,365	29.127
8	590.605,06 636.808,365	9	590.604,03 636.807,778	1.186
9	590.604,03 636.807,778	10	590.598,596 636.804,124	6.548
10	590.598,596 636.804,124	1	590.597,384 636.803,294	1.469

** Lungimile segmentelor sunt determinate în planul de proiecție Stereo 70 și sunt rotunjite la 1 milimetru.

*** Distanța dintre puncte este formată din segmente cumulate ce sunt mai mici decât valoarea 1 milimetru.

**DATE DESPRE IMOBILUL NR. 540**

Oficiul de Cadastru și Publicitate Imobiliară NEAMT
 Biroul de Cadastru și Publicitate Imobiliară Targu-Neamt

A. Partea I. Descrierea imobilului

TEREN Intravilan

Adresa: Loc. Leghin, Str Cerbariei, Nr. 151, Jud. Neamt

Nr. Crt	Nr cadastral Nr. topografic	Suprafața* (mp)	Observații / Referințe
A1	50826	2.856	Sector cadastral:24 Teren imprejmuit; Imobil repositionat in urma lucrarilor de inregistrare sistematica.

Construcții

Crt	Nr cadastral Nr. topografic	Adresa	Observații / Referințe
A1.1		Loc. Leghin, Str Cerbariei, Nr. 151, Jud. Neamt	Nr. niveluri:1; S. construita la sol:64 mp;

B. Partea II. Proprietari și acte

Inscrieri privitoare la dreptul de proprietate și alte drepturi reale		Referințe
19717 / 29/11/2012		
Hotarare Judecatoreasca nr. 2543, din 07/12/2011 emis de JUDECATORIA TG. NEAMT;		
B1	Intabulare, drept de PROPRIETATE, dobandit prin Hotarare Judecatoreasca, cota actuala 1/1, cota initiala 1/1 1) SAVIN CONSTANTIN	A1, A1.1

C. Partea III. SARCINI .

Inscrieri privind dezmembramintele dreptului de proprietate, drepturi reale de garanție și sarcini	Referințe
NU SUNT	

Anexa Nr. 1 La Partea I

Teren

Nr cadastral	Suprafața (mp)*	Observații / Referințe
50826	2.856	Imobil repositionat in urma lucrarilor de inregistrare sistematica.

* Suprafața este determinată în planul de proiecție Stereo 70.



Date referitoare la teren

Crt	Categorie folosință	Intravilan	Suprafața (mp)	Tarla	Parcelă	Nr. topo	Observații / Referințe
1	curți constructii	DA	460	-	-	-	
2	faneata	DA	1.670	-	-	-	
3	neproductiv	DA	726	-	-	-	

Date referitoare la construcții

Crt	Număr	Destinație construcție	Supraf. (mp)	Situație juridică	Observații / Referințe
A1.1		construcții de locuinte	64	Cu acte	Nr. niveluri:1; S. construita la sol:64 mp;

Lungime Segmente

1) Valorile lungimilor segmentelor sunt obținute din proiecție în plan.

Punct început	X / Y	Punct sfârșit	X / Y	Lungime segment (** (m)
1	590.608,179 636.810,143	2	590.605,06 636.808,365	3.59
2	590.605,06 636.808,365	3	590.609,958 636.779,653	29.127

Punct început	X / Y	Punct sfârşit	X / Y	Lungime segment (** (m)
3	590.609,958 636.779,653	4	590.611,49 636.758,884	20.825
4	590.611,49 636.758,884	5	590.613,805 636.507,251	251.644
5	590.613,805 636.507,251	6	590.626,191 636.506,946	12.39
6	590.626,191 636.506,946	7	590.617,371 636.781,444	274.64
7	590.617,371 636.781,444	8	590.618,105 636.790,164	8.751
8	590.618,105 636.790,164	9	590.617,758 636.797,013	6.858
9	590.617,758 636.797,013	10	590.618,746 636.797,231	1.012
10	590.618,746 636.797,231	11	590.617,975 636.802,313	5.14
11	590.617,975 636.802,313	12	590.613,166 636.812,826	11.561
12	590.613,166 636.812,826	13	590.612,879 636.813,654	0.876
13	590.612,879 636.813,654	14	590.607,677 636.811,273	5.721
14	590.607,677 636.811,273	15	590.608,079 636.810,385	0.975
15	590.608,079 636.810,385	1	590.608,179 636.810,143	0.262

** Lungimile segmentelor sunt determinate în planul de proiecție Stereo 70 și sunt rotunjite la 1 milimetru.

*** Distanța dintre puncte este formată din segmente cumulate ce sunt mai mici decât valoarea 1 milimetru.

**DATE DESPRE IMOBILUL NR. 541**

Oficiul de Cadastru și Publicitate Imobiliară NEAMT
Biroul de Cadastru și Publicitate Imobiliară Targu-Neamt

A. Partea I. Descrierea imobilului

TEREN Intravilan

Adresa: Loc. Leghin, Str Cerbariei, Nr. 151, Jud. Neamt

Nr. Crt	Nr cadastral Nr. topografic	Suprafața* (mp)	Observații / Referințe
A1		7.098	Sector cadastral:24 Teren imprejmuit;

Construcții

Crt	Nr cadastral Nr. topografic	Adresa	Observații / Referințe
A1.1		Loc. Leghin, Str Cerbariei, Nr. 151, Jud. Neamt	Nr. niveluri:1; S. construita la sol:80 mp;
A1.2		Loc. Leghin, Str Cerbariei, Nr. 151, Jud. Neamt	Nr. niveluri:1; S. construita la sol:14 mp;
A1.3		Loc. Leghin, Str Cerbariei, Nr. 151, Jud. Neamt	Nr. niveluri:1; S. construita la sol:21 mp;

B. Partea II. Proprietari și acte

Inscrieri privitoare la dreptul de proprietate și alte drepturi reale		Referințe
/		
Hotarare Judecatoreasca nr. 2543, din 07/12/2011 emis de JUDECATORIA TG.NEAMT;		
B1	Intabulare, drept de PROPRIETATE, dobandit prin Hotarare Judecatoreasca, cota actuala 1/1, cota initiala 1/1 1) SAVIN ELISABETA 2) PASPARUGA LAVINIA DIANA	A1, A1.1
Act Administrativ nr. 11582, din 02/09/2022 emis de PRIMĂRIA COMUNEI PIPIRIG;		
B2	Intabulare, drept de PROPRIETATE, dobandit prin Lege, cota actuala 1/1, cota initiala 1/1 1) SAVIN ELISABETA 2) PASPARUGA LAVINIA DIANA	A1.2, A1.3

C. Partea III. SARCINI .

Inscrieri privind dezmembramintele dreptului de proprietate, drepturi reale de garanție și sarcini	Referințe
NU SUNT	

Anexa Nr. 1 La Partea I

Teren

Nr cadastral	Suprafața (mp)*	Observații / Referințe
	7.098	

* Suprafața este determinată în planul de proiecție Stereo 70.



Date referitoare la teren

Crt	Categorie folosință	Intravilan	Suprafața (mp)	Tarla	Parcelă	Nr. topo	Observații / Referințe
1	curți construcții	DA	538	-	-	-	
2	faneata	DA	566	-	-	-	
3	faneata	DA	2.714	-	-	-	
4	neproductiv	DA	3.280	-	-	-	

Date referitoare la construcții

Crt	Număr	Destinație construcție	Supraf. (mp)	Situație juridică	Observații / Referințe
A1.1		construcții de locuințe	80	Cu acte	Nr. niveluri:1; S. construita la sol:80 mp;
A1.2		construcții anexa	14	Cu acte	Nr. niveluri:1; S. construita la sol:14 mp;
A1.3		construcții anexa	21	Cu acte	Nr. niveluri:1; S. construita la sol:21 mp;

Lungime Segmente

1) Valorile lungimilor segmentelor sunt obținute din proiecție în plan.

Punct început	X / Y	Punct sfârșit	X / Y	Lungime segment	Punct început	X / Y	Punct sfârșit	X / Y	Lungime segment	Punct început	X / Y	Punct sfârșit	X / Y	Lungime segment
---------------	-------	---------------	-------	-----------------	---------------	-------	---------------	-------	-----------------	---------------	-------	---------------	-------	-----------------

Punct început	X / Y	Punct sfârșit	X / Y	Lungime segment	Punct început	X / Y	Punct sfârșit	X / Y	Lungime segment	Punct început	X / Y	Punct sfârșit	X / Y	Lungime segment
1	590.652,056 636.599,236	2	590.649,697 636.600,339	2.604	2	590.649,697 636.600,339	3	590.647,188 636.601,732	2.87	3	590.647,188 636.601,732	4	590.647,178 636.603,278	1.546
4	590.647,178 636.603,278	5	590.646,306 636.612,95	9.711	5	590.646,306 636.612,95	6	590.645,965 636.618,675	5.735	6	590.645,965 636.618,675	7	590.644,241 636.636,591	17.999
7	590.644,241 636.636,591	8	590.643,889 636.644,459	7.876	8	590.643,889 636.644,459	9	590.643,334 636.653,108	8.667	9	590.643,334 636.653,108	10	590.642,976 636.657,212	4.12
10	590.642,976 636.657,212	11	590.642,502 636.663,626	6.431	11	590.642,502 636.663,626	12	590.642,216 636.676,197	12.574	12	590.642,216 636.676,197	13	590.641,098 636.684,295	8.175
13	590.641,098 636.684,295	14	590.640,453 636.701,474	17.191	14	590.640,453 636.701,474	15	590.638,686 636.719,838	18.449	15	590.638,686 636.719,838	16	590.637,755 636.730,263	10.466
16	590.637,755 636.730,263	17	590.637,168 636.737,961	7.72	17	590.637,168 636.737,961	18	590.638,531 636.738,556	1.487	18	590.638,531 636.738,556	19	590.641,301 636.738,972	2.801
19	590.641,301 636.738,972	20	590.644,285 636.739,874	3.117	20	590.644,285 636.739,874	21	590.643,989 636.741,922	2.069	21	590.643,989 636.741,922	22	590.642,719 636.749,387	7.572
22	590.642,719 636.749,387	23	590.640,084 636.758,192	9.191	23	590.640,084 636.758,192	24	590.638,863 636.763,308	5.26	24	590.638,863 636.763,308	25	590.638,106 636.764,952	1.81
25	590.638,106 636.764,952	26	590.636,566 636.770,557	5.813	26	590.636,566 636.770,557	27	590.636,327 636.772,351	1.81	27	590.636,327 636.772,351	28	590.635,11 636.777,707	5.493
28	590.635,11 636.777,707	29	590.634,746 636.779,553	1.882	29	590.634,746 636.779,553	30	590.633,616 636.783,88	4.472	30	590.633,616 636.783,88	31	590.630,795 636.794,218	10.716
31	590.630,795 636.794,218	32	590.630,229 636.798,957	4.773	32	590.630,229 636.798,957	33	590.629,804 636.803,7	4.762	33	590.629,804 636.803,7	34	590.629,618 636.806,141	2.448
34	590.629,618 636.806,141	35	590.627,377 636.812,061	6.33	35	590.627,377 636.812,061	36	590.626,321 636.814,503	2.661	36	590.626,321 636.814,503	37	590.624,315 636.819,041	4.962
37	590.624,315 636.819,041	38	590.612,879 636.813,654	12.641	38	590.612,879 636.813,654	39	590.613,166 636.812,826	0.876	39	590.613,166 636.812,826	40	590.617,975 636.802,313	11.561
40	590.617,975 636.802,313	41	590.618,746 636.797,231	5.14	41	590.618,746 636.797,231	42	590.617,758 636.797,013	1.012	42	590.617,758 636.797,013	43	590.618,105 636.790,164	6.858
43	590.618,105 636.790,164	44	590.617,371 636.781,444	8.751	44	590.617,371 636.781,444	45	590.626,191 636.506,946	274.64	45	590.626,191 636.506,946	46	590.653,983 636.506,262	27.8
46	590.653,983 636.506,262	47	590.654,566 636.579,426	73.166	47	590.654,566 636.579,426	48	590.654,147 636.585,491	6.079	48	590.654,147 636.585,491	49	590.653,797 636.588,699	3.227
49	590.653,797 636.588,699	50	590.652,904 636.595,192	6.554	50	590.652,904 636.595,192	1	590.652,056 636.599,236	4.132					

** Lungimile segmentelor sunt determinate în planul de proiecție Stereo 70 și sunt rotunjite la 1 milimetru.

*** Distanța dintre puncte este formată din segmente cumulate ce sunt mai mici decât valoarea 1 milimetru.

**DATE DESPRE IMOBILUL NR. 715**

Oficiul de Cadastru și Publicitate Imobiliară NEAMT
Biroul de Cadastru și Publicitate Imobiliară Targu-Neamt

A. Partea I. Descrierea imobilului

TEREN Intravilan

Adresa: Loc. Leghin, Str Cerbariei, Jud. Neamt

Nr. Crt	Nr cadastral Nr. topografic	Suprafața* (mp)	Observații / Referințe
A1		Din acte: 1.461 Masurata: 14.061	Sector cadastral:24 Teren neimprejmuit; Rezerva CLFF datorita lipsei actului de proprietate.

B. Partea II. Proprietari și acte

Inscrieri privitoare la dreptul de proprietate și alte drepturi reale		Referințe
/		
Act Normativ nr. 7, din 13/03/1996 emis de GUVERNUL ROMÂNIEI;		
B0	Inscrierea provizorie, drept de PROPRIETATE, dobandit prin Lege, cota actuala 1/1, cota initiala 1/1 1) COMUNA PIPIRIG , CIF:9999999999999, PROPRIETAR NEIDENTIFICAT	A1

C. Partea III. SARCINI .

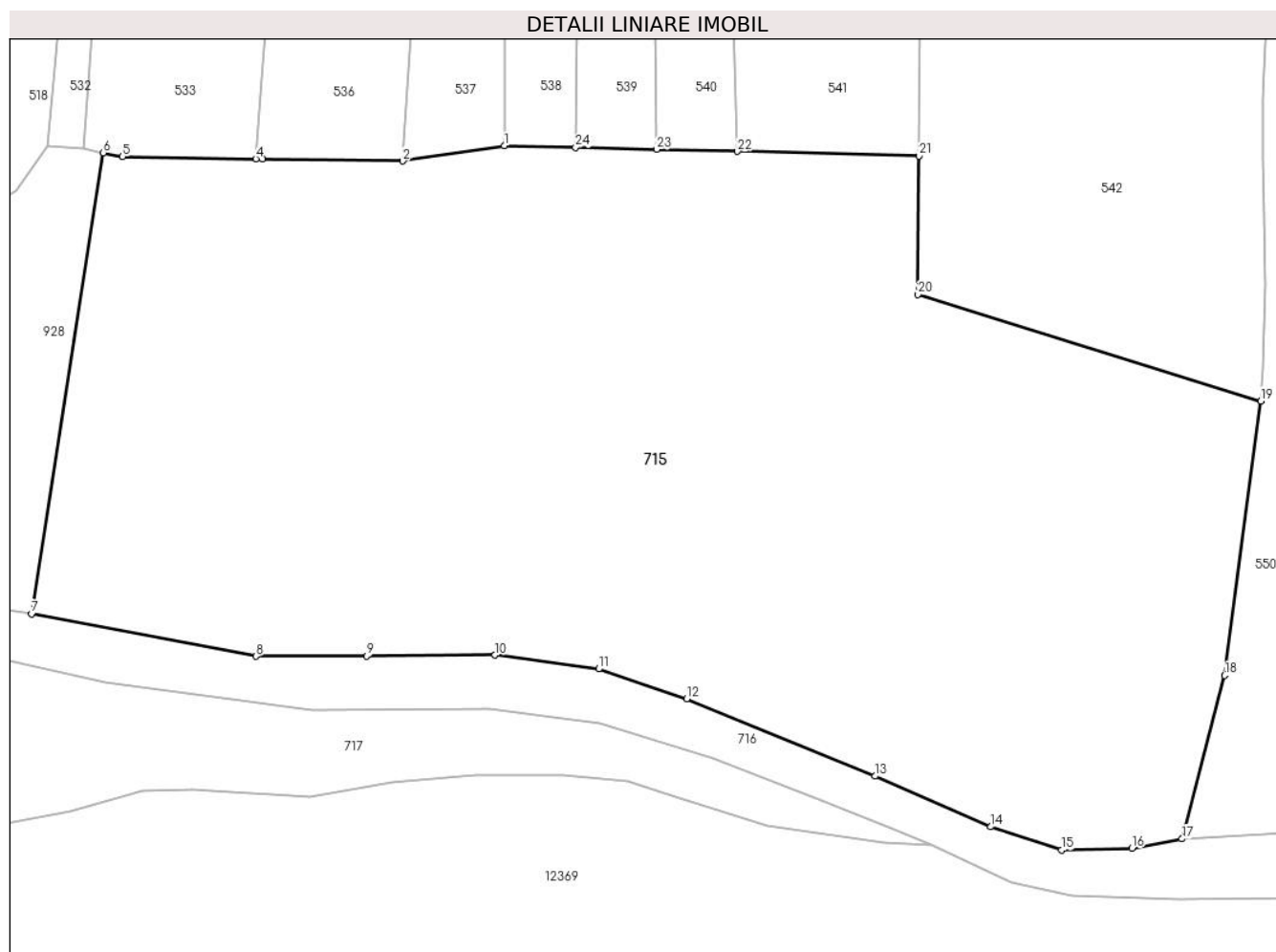
Inscrieri privind dezmembramintele dreptului de proprietate, drepturi reale de garanție și sarcini	Referințe
NU SUNT	

Anexa Nr. 1 La Partea I

Teren

Nr cadastral	Suprafața (mp)*	Observații / Referințe
	Din acte: 1.461 Masurata: 14.061	Rezerva CLFF datorita lipsei actului de proprietate.

* Suprafața este determinată în planul de proiecție Stereo 70.



Date referitoare la teren

Crt	Categorie folosință	Intravilan	Suprafața (mp)	Tarla	Parcelă	Nr. topo	Observații / Referințe
1	neproductiv	DA	14.061	-	-	-	

Lungime Segmente

1) Valorile lungimilor segmentelor sunt obținute din proiecție în plan.

Punct început	X / Y	Punct sfârșit	X / Y	Lungime segment (** (m)
1	590.590,518 636.507,822	2	590.574,994 636.505,493	15.698
3	590.553,541 636.505,818	4	590.552,476 636.505,834	1.065
5	590.532,066 636.506,144	6	590.529,115 636.506,749	3.012
7	590.518,143 636.436,244	8	590.552,488 636.429,747	34.954

Punct început	X / Y	Punct sfârșit	X / Y	Lungime segment (** (m)
2	590.574,994 636.505,493	3	590.553,541 636.505,818	21.455
4	590.552,476 636.505,834	5	590.532,066 636.506,144	20.412
6	590.529,115 636.506,749	7	590.518,143 636.436,244	71.354
8	590.552,488 636.429,747	9	590.569,451 636.429,797	16.963

Punct început	X / Y	Punct sfârșit	X / Y	Lungime segment (** (m)
9	590.569,451 636.429,797	10	590.589,097 636.429,929	19.646
11	590.604,962 636.427,825	12	590.618,441 636.423,241	14.237
13	590.647,226 636.411,434	14	590.664,966 636.403,685	19.359
15	590.675,789 636.400,114	16	590.686,589 636.400,381	10.803
17	590.694,232 636.401,837	18	590.700,748 636.426,825	25.824
19	590.706,296 636.468,775	20	590.653,815 636.485,104	54.963
21	590.653,983 636.506,262	22	590.626,191 636.506,946	27.8
23	590.613,805 636.507,251	24	590.601,408 636.507,555	12.401

Punct început	X / Y	Punct sfârșit	X / Y	Lungime segment (** (m)
10	590.589,097 636.429,929	11	590.604,962 636.427,825	16.004
12	590.618,441 636.423,241	13	590.647,226 636.411,434	31.112
14	590.664,966 636.403,685	15	590.675,789 636.400,114	11.397
16	590.686,589 636.400,381	17	590.694,232 636.401,837	7.78
18	590.700,748 636.426,825	19	590.706,296 636.468,775	42.315
20	590.653,815 636.485,104	21	590.653,983 636.506,262	21.159
22	590.626,191 636.506,946	23	590.613,805 636.507,251	12.39
24	590.601,408 636.507,555	1	590.590,518 636.507,822	10.893

** Lungimile segmentelor sunt determinate în planul de proiecție Stereo 70 și sunt rotunjite la 1 milimetru.

*** Distanța dintre puncte este formată din segmente cumulate ce sunt mai mici decât valoarea 1 milimetru.

**DATE DESPRE IMOBILUL NR. 716**

Oficiul de Cadastru și Publicitate Imobiliară NEAMT
 Biroul de Cadastru și Publicitate Imobiliară Targu-Neamt

A. Partea I. Descrierea imobilului

TEREN Extravilan

Adresa: Jud. Neamt

Nr. Crt	Nr cadastral Nr. topografic	Suprafața* (mp)	Observații / Referințe
A1		9.290	Sector cadastral:24 Teren neimprejmuit; Rezerva CLFF datorita lipsei actului de proprietate. Inscrisie provizorie.

B. Partea II. Proprietari și acte

Inscrieri privitoare la dreptul de proprietate și alte drepturi reale		Referințe
/		
Act Normativ nr. 7, din 13/03/1996 emis de GUVERNUL ROMANIEI;		
B0	Inscrierea provizorie, drept de PROPRIETATE, dobandit prin Lege, cota actuala 1/1, cota initiala 1/1 1) COMUNA PIPIRIG , CIF:99999999999999, PROPRIETAR NEIDENTIFICAT	A1

C. Partea III. SARCINI .

Inscrieri privind dezmembramintele dreptului de proprietate, drepturi reale de garanție și sarcini	Referințe
NU SUNT	

Anexa Nr. 1 La Partea I

Teren

Nr cadastral	Suprafața (mp)*	Observații / Referințe
	9.290	Rezerva CLFF datorita lipsei actului de proprietate. Inscrisie provizorie.

* Suprafața este determinată în planul de proiecție Stereo 70.



Date referitoare la teren

Crt	Categorie folosință	Intravilan	Suprafața (mp)	Tarla	Parcelă	Nr. topo	Observații / Referințe
1	drum	NU	9.290	-	-	-	

Lungime Segmente

1) Valorile lungimilor segmentelor sunt obținute din proiecție în plan.

Punct început	X / Y	Punct sfârșit	X / Y	Lungime segment	Punct început	X / Y	Punct sfârșit	X / Y	Lungime segment	Punct început	X / Y	Punct sfârșit	X / Y	Lungime segment
1	590.589,097 636.429,929	2	590.569,451 636.429,797	19.646	2	590.569,451 636.429,797	3	590.552,488 636.429,747	16.963	3	590.552,488 636.429,747	4	590.518,143 636.436,244	34.954
4	590.518,143 636.436,244	5	590.514,567 636.436,921	3.64	5	590.514,567 636.436,921	6	590.497,259 636.442,882	18.306	6	590.497,259 636.442,882	7	590.494,361 636.443,88	3.065
7	590.494,361 636.443,88	8	590.479,128 636.450,997	16.814	8	590.479,128 636.450,997	9	590.464,916 636.457,794	15.754	9	590.464,916 636.457,794	10	590.441,548 636.464,265	24.247
10	590.441,548 636.464,265	11	590.436,277 636.465,544	5.424	11	590.436,277 636.465,544	12	590.424,215 636.468,47	12.412	12	590.424,215 636.468,47	13	590.403,652 636.473,489	21.167
13	590.403,652 636.473,489	14	590.391,16 636.474,898	12.571	14	590.391,16 636.474,898	15	590.366,775 636.476,126	24.416	15	590.366,775 636.476,126	16	590.344,555 636.474,335	22.292
16	590.344,555 636.474,335	17	590.329,155 636.473,204	15.441	17	590.329,155 636.473,204	18	590.325,591 636.473,163	3.564	18	590.325,591 636.473,163	19	590.321,221 636.473,169	4.37

Punct început	X / Y	Punct sfârșit	X / Y	Lungime segment	Punct început	X / Y	Punct sfârșit	X / Y	Lungime segment	Punct început	X / Y	Punct sfârșit	X / Y	Lungime segment
19	590.321,221 636.473,169	20	590.309,348 636.472,907	11.876	20	590.309,348 636.472,907	21	590.302,192 636.472,829	7.156	21	590.302,192 636.472,829	22	590.292,426 636.472,241	9.784
22	590.292,426 636.472,241	23	590.271,585 636.470,182	20.942	23	590.271,585 636.470,182	24	590.255,381 636.468,366	16.305	24	590.255,381 636.468,366	25	590.237,92 636.468,446	17.461
25	590.237,92 636.468,446	26	590.223,649 636.468,821	14.276	26	590.223,649 636.468,821	27	590.220,678 636.468,9	2.972	27	590.220,678 636.468,9	28	590.214,864 636.469,615	5.858
28	590.214,864 636.469,615	29	590.203,677 636.471,523	11.349	29	590.203,677 636.471,523	30	590.192,589 636.473,84	11.327	30	590.192,589 636.473,84	31	590.170,424 636.480,243	23.071
31	590.170,424 636.480,243	32	590.169,724 636.483,725	3.552	32	590.169,724 636.483,725	33	590.167,725 636.483,766	1.999	33	590.167,725 636.483,766	34	590.162,702 636.484,493	5.075
34	590.162,702 636.484,493	35	590.158,085 636.485,322	4.691	35	590.158,085 636.485,322	36	590.151,526 636.486,514	6.666	36	590.151,526 636.486,514	37	590.145,232 636.487,19	6.33
37	590.145,232 636.487,19	38	590.127,04 636.489,447	18.331	38	590.127,04 636.489,447	39	590.120,049 636.490,527	7.074	39	590.120,049 636.490,527	40	590.117,766 636.490,728	2.292
40	590.117,766 636.490,728	41	590.115,466 636.490,635	2.302	41	590.115,466 636.490,635	42	590.113,387 636.490,084	2.151	42	590.113,387 636.490,084	43	590.099,278 636.489,47	14.122
43	590.099,278 636.489,47	44	590.077,167 636.489,252	22.112	44	590.077,167 636.489,252	45	590.025,651 636.485,546	51.649	45	590.025,651 636.485,546	46	590.017,374 636.485,388	8.279
46	590.017,374 636.485,388	47	590.004,502 636.485,332	12.872	47	590.004,502 636.485,332	48	590.001,891 636.485,321	2.611	48	590.001,891 636.485,321	49	589.983,496 636.486,432	18.429
49	589.983,496 636.486,432	50	589.966,573 636.490,859	17.492	50	589.966,573 636.490,859	51	589.957,287 636.493,289	9.599	51	589.957,287 636.493,289	52	589.914,499 636.507,433	45.065
52	589.914,499 636.507,433	53	589.892,369 636.512,92	22.8	53	589.892,369 636.512,92	54	589.870,878 636.518,549	22.216	54	589.870,878 636.518,549	55	589.857,331 636.527,456	16.213
55	589.857,331 636.527,456	56	589.851,279 636.533,552	8.59	56	589.851,279 636.533,552	57	589.850,971 636.538,633	5.09	57	589.850,971 636.538,633	58	589.852,105 636.542,056	3.606
58	589.852,105 636.542,056	59	589.857,367 636.545,039	6.049	59	589.857,367 636.545,039	60	589.836,983 636.550,225	21.033	60	589.836,983 636.550,225	61	589.832,988 636.540,421	10.587
61	589.832,988 636.540,421	62	589.831,195 636.532,229	8.386	62	589.831,195 636.532,229	63	589.838,237 636.519,683	14.387	63	589.838,237 636.519,683	64	589.856,454 636.514,739	18.876
64	589.856,454 636.514,739	65	589.889,771 636.505,8	34.495	65	589.889,771 636.505,8	66	589.914,388 636.500,615	25.157	66	589.914,388 636.500,615	67	589.929,346 636.496,45	15.527
67	589.929,346 636.496,45	68	589.950,097 636.487,922	22.435	68	589.950,097 636.487,922	69	589.969,739 636.482,271	20.439	69	589.969,739 636.482,271	70	589.983,553 636.477,612	14.579
70	589.983,553 636.477,612	71	589.999,443 636.475,193	16.073	71	589.999,443 636.475,193	72	590.014,182 636.474,166	14.775	72	590.014,182 636.474,166	73	590.033,453 636.475,059	19.292
73	590.033,453 636.475,059	74	590.091,614 636.475,024	58.161	74	590.091,614 636.475,024	75	590.121,127 636.476,378	29.544	75	590.121,127 636.476,378	76	590.139,561 636.476,401	18.434
76	590.139,561 636.476,401	77	590.150,466 636.475,487	10.943	77	590.150,466 636.475,487	78	590.177,199 636.468,604	27.605	78	590.177,199 636.468,604	79	590.221,46 636.459,408	45.206
79	590.221,46 636.459,408	80	590.243,231 636.457,245	21.878	80	590.243,231 636.457,245	81	590.271,987 636.459,076	28.814	81	590.271,987 636.459,076	82	590.288,608 636.461,504	16.797
82	590.288,608 636.461,504	83	590.313,156 636.463,149	24.603	83	590.313,156 636.463,149	84	590.348,898 636.465,342	35.809	84	590.348,898 636.465,342	85	590.365,283 636.467,133	16.483
85	590.365,283 636.467,133	86	590.380,027 636.467,683	14.754	86	590.380,027 636.467,683	87	590.388,807 636.467,994	8.786	87	590.388,807 636.467,994	88	590.406,492 636.465,472	17.864
88	590.406,492 636.465,472	89	590.412,931 636.464,062	6.592	89	590.412,931 636.464,062	90	590.452,55 636.453,161	41.091	90	590.452,55 636.453,161	91	590.465,886 636.448,303	14.193
91	590.465,886 636.448,303	92	590.482,314 636.441,167	17.911	92	590.482,314 636.441,167	93	590.502,624 636.431,829	22.354	93	590.502,624 636.431,829	94	590.529,458 636.425,822	27.498
94	590.529,458 636.425,822	95	590.561,08 636.421,599	31.903	95	590.561,08 636.421,599	96	590.588,126 636.421,654	27.046	96	590.588,126 636.421,654	97	590.605,082 636.419,425	17.102
97	590.605,082 636.419,425	98	590.622,452 636.414,105	18.166	98	590.622,452 636.414,105	99	590.638,121 636.408,124	16.772	99	590.638,121 636.408,124	100	590.649,624 636.403,484	12.404
100	590.649,624 636.403,484	101	590.655,873 636.400,963	6.738	101	590.655,873 636.400,963	102	590.668,208 636.395,213	13.609	102	590.668,208 636.395,213	103	590.677,323 636.393,157	9.344
103	590.677,323 636.393,157	104	590.693,808 636.392,695	16.491	104	590.693,808 636.392,695	105	590.790,51 636.393,192	96.703	105	590.790,51 636.393,192	106	590.790,197 636.405,675	12.487
106	590.790,197 636.405,675	107	590.783,246 636.403,245	7.364	107	590.783,246 636.403,245	108	590.746,682 636.401,014	36.632	108	590.746,682 636.401,014	109	590.734,196 636.400,808	12.488
109	590.734,196 636.400,808	110	590.729,247 636.403,953	5.864	110	590.729,247 636.403,953	111	590.728,909 636.403,928	0.339	111	590.728,909 636.403,928	112	590.716,97 636.403,041	11.972
112	590.716,97 636.403,041	113	590.694,232 636.401,837	22.77	113	590.694,232 636.401,837	114	590.686,589 636.400,381	7.78	114	590.686,589 636.400,381	115	590.675,789 636.400,114	10.803
115	590.675,789 636.400,114	116	590.664,966 636.403,685	11.397	116	590.664,966 636.403,685	117	590.647,226 636.411,434	19.359	117	590.647,226 636.411,434	118	590.618,441 636.423,241	31.112

Punct început	X / Y	Punct sfârșit	X / Y	Lungime segment	Punct început	X / Y	Punct sfârșit	X / Y	Lungime segment
118	590.618,441 636.423,241	119	590.604,962 636.427,825	14.237	119	590.604,962 636.427,825	120	590.589,097 636.429,929	16.004

** Lungimile segmentelor sunt determinate în planul de proiecție Stereo 70 și sunt rotunjite la 1 milimetru.

*** Distanța dintre puncte este formată din segmente cumulate ce sunt mai mici decât valoarea 1 milimetru.

**DATE DESPRE IMOBILUL NR. 717**

Oficiul de Cadastru și Publicitate Imobiliară NEAMT
Biroul de Cadastru și Publicitate Imobiliară Targu-Neamt

A. Partea I. Descrierea imobilului

TEREN Intravilan

Adresa: Loc. Leghin, Jud. Neamt

Nr. Crt	Nr cadastral Nr. topografic	Suprafața* (mp)	Observații / Referințe
A1	53003	Din acte: 58.300 Masurata: 56.578	Sector cadastral:24 Teren neimprejmuit; Imobil repositionat in urma lucrarilor de inregistrare sistematica.

B. Partea II. Proprietari și acte

Inscrieri privitoare la dreptul de proprietate și alte drepturi reale		Referințe
32827 / 04/12/2018		
Act Administrativ nr. 34, din 28/05/2018 emis de Consiliul Local Com. Pipirig (act administrativ nr Certificat fiscal nr. 12 din 29.10.2018, emis de Primăria Com. Pipirig;act administrativ nr Adeverință nr. 12829 din 28.10.2018, emis de Primaria Com. Pipirig;act administrativ nr Adeverință nr. 12818 din 28.10.2018, emis de Primaria Com. Pipirig);		
B1	Inscrierea provizorie, drept de PROPRIETATE, dobandit prin Lege, cota actuala 1/1, cota initiala 1/1 1) COMUNA PIPIRIG , CIF:2614228, * Domeniu Privat	A1

C. Partea III. SARCINI .

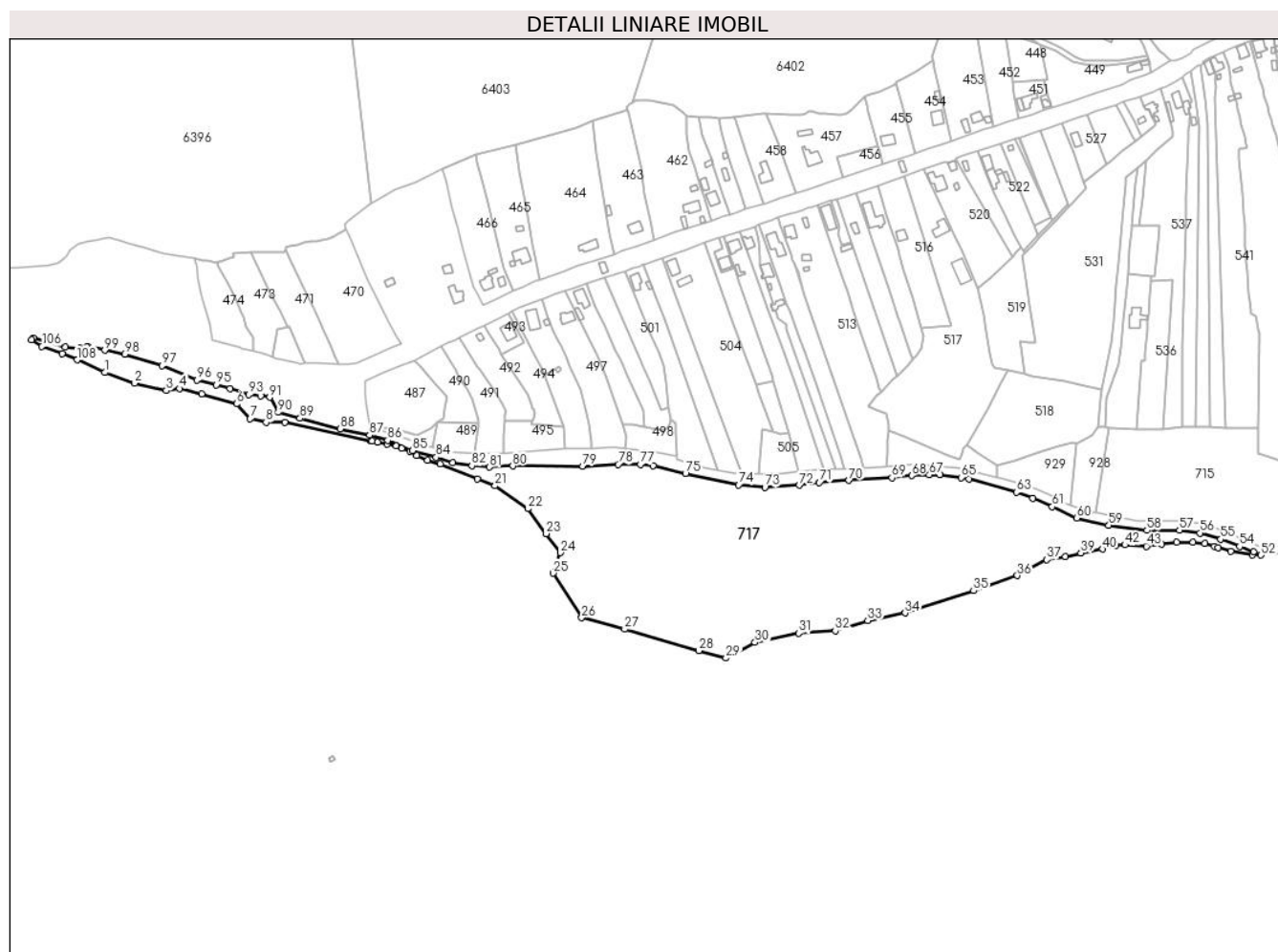
Inscrieri privind dezmembramintele dreptului de proprietate, drepturi reale de garanție și sarcini	Referințe
NU SUNT	

Anexa Nr. 1 La Partea I

Teren

Nr cadastral	Suprafața (mp)*	Observații / Referințe
53003	Din acte: 58.300 Masurata: 56.578	Imobil repositionat in urma lucrarilor de inregistrare sistematica.

* Suprafața este determinată în planul de proiecție Stereo 70.



Date referitoare la teren

Crt	Categorie folosință	Intravilan	Suprafața (mp)	Tarla	Parcelă	Nr. topo	Observații / Referințe
1	neproductiv	DA	56.578	-	-	-	

Lungime Segmente

1) Valorile lungimilor segmentelor sunt obținute din proiecție în plan.

Punct început	X / Y	Punct sfârșit	X / Y	Lungime segment	Punct început	X / Y	Punct sfârșit	X / Y	Lungime segment	Punct început	X / Y	Punct sfârșit	X / Y	Lungime segment
1	589.693,932 636.552,724	2	589.718,931 636.543,813	26.54	2	589.718,931 636.543,813	3	589.745,224 636.537,828	26.966	3	589.745,224 636.537,828	4	589.756,15 636.539,428	11.043
4	589.756,15 636.539,428	5	589.774,716 636.535,106	19.062	5	589.774,716 636.535,106	6	589.803,715 636.526,76	30.176	6	589.803,715 636.526,76	7	589.814,861 636.514,331	16.695
7	589.814,861 636.514,331	8	589.828,273 636.511,392	13.73	8	589.828,273 636.511,392	9	589.843,675 636.511,392	15.402	9	589.843,675 636.511,392	10	589.915,622 636.495,808	73.615
10	589.915,622 636.495,808	11	589.916,612 636.495,594	1.013	11	589.916,612 636.495,594	12	589.920,918 636.494,807	4.377	12	589.920,918 636.494,807	13	589.929,079 636.493,315	8.296
13	589.929,079 636.493,315	14	589.936,562 636.491,912	7.613	14	589.936,562 636.491,912	15	589.941,231 636.489,871	5.096	15	589.941,231 636.489,871	16	589.948,067 636.487,216	7.333

Punct început	X / Y	Punct sfârşit	X / Y	Lungime segment	Punct început	X / Y	Punct sfârşit	X / Y	Lungime segment	Punct început	X / Y	Punct sfârşit	X / Y	Lungime segment
16	589.948,067 636.487,216	17	589.953,736 636.483,756	6.641	17	589.953,736 636.483,756	18	589.962,664 636.479,97	9.698	18	589.962,664 636.479,97	19	589.972,993 636.476,575	10.873
19	589.972,993 636.476,575	20	590.003,851 636.464,387	33.178	20	590.003,851 636.464,387	21	590.018,728 636.458,564	15.976	21	590.018,728 636.458,564	22	590.045,912 636.439,564	33.166
22	590.045,912 636.439,564	23	590.061,33 636.418,855	25.818	23	590.061,33 636.418,855	24	590.073,157 636.403,06	19.732	24	590.073,157 636.403,06	25	590.067,001 636.385,925	18.207
25	590.067,001 636.385,925	26	590.090,771 636.348,953	43.954	26	590.090,771 636.348,953	27	590.126,538 636.339,406	37.019	27	590.126,538 636.339,406	28	590.188,317 636.321,559	64.305
28	590.188,317 636.321,559	29	590.210,857 636.315,438	23.356	29	590.210,857 636.315,438	30	590.235,016 636.328,403	27.418	30	590.235,016 636.328,403	31	590.271,361 636.336,051	37.141
31	590.271,361 636.336,051	32	590.301,731 636.337,992	30.432	32	590.301,731 636.337,992	33	590.328,786 636.346,582	28.386	33	590.328,786 636.346,582	34	590.359,985 636.352,845	31.821
34	590.359,985 636.352,845	35	590.416,925 636.371,383	59.882	35	590.416,925 636.371,383	36	590.453,291 636.383,932	38.47	36	590.453,291 636.383,932	37	590.477,878 636.397,275	27.974
37	590.477,878 636.397,275	38	590.493,265 636.399,731	15.582	38	590.493,265 636.399,731	39	590.506,161 636.402,712	13.236	39	590.506,161 636.402,712	40	590.524,128 636.406,022	18.269
40	590.524,128 636.406,022	41	590.535,171 636.409,126	11.471	41	590.535,171 636.409,126	42	590.542,819 636.409,463	7.655	42	590.542,819 636.409,463	43	590.560,653 636.408,361	17.868
43	590.560,653 636.408,361	44	590.573,25 636.410,409	12.762	44	590.573,25 636.410,409	45	590.585,973 636.411,575	12.776	45	590.585,973 636.411,575	46	590.599,394 636.411,512	13.421
46	590.599,394 636.411,512	47	590.609,281 636.410,651	9.924	47	590.609,281 636.410,651	48	590.617,333 636.408,151	8.431	48	590.617,333 636.408,151	49	590.620,303 636.407,214	3.114
49	590.620,303 636.407,214	50	590.630,672 636.403,939	10.874	50	590.630,672 636.403,939	51	590.648,688 636.401,188	18.225	51	590.648,688 636.401,188	52	590.655,873 636.400,963	7.189
52	590.655,873 636.400,963	53	590.649,624 636.403,484	6.738	53	590.649,624 636.403,484	54	590.638,121 636.408,124	12.404	54	590.638,121 636.408,124	55	590.622,452 636.414,105	16.772
55	590.622,452 636.414,105	56	590.605,082 636.419,425	18.166	56	590.605,082 636.419,425	57	590.588,126 636.421,654	17.102	57	590.588,126 636.421,654	58	590.561,08 636.421,599	27.046
58	590.561,08 636.421,599	59	590.529,458 636.425,822	31.903	59	590.529,458 636.425,822	60	590.502,624 636.431,829	27.498	60	590.502,624 636.431,829	61	590.482,314 636.441,167	22.354
61	590.482,314 636.441,167	62	590.465,886 636.448,303	17.911	62	590.465,886 636.448,303	63	590.452,55 636.453,161	14.193	63	590.452,55 636.453,161	64	590.412,931 636.464,062	41.091
64	590.412,931 636.464,062	65	590.406,492 636.465,472	6.592	65	590.406,492 636.465,472	66	590.388,807 636.467,994	17.864	66	590.388,807 636.467,994	67	590.380,027 636.467,683	8.786
67	590.380,027 636.467,683	68	590.365,283 636.467,133	14.754	68	590.365,283 636.467,133	69	590.348,898 636.465,342	16.483	69	590.348,898 636.465,342	70	590.313,156 636.463,149	35.809
70	590.313,156 636.463,149	71	590.288,608 636.461,504	24.603	71	590.288,608 636.461,504	72	590.271,987 636.459,076	16.797	72	590.271,987 636.459,076	73	590.243,231 636.457,245	28.814
73	590.243,231 636.457,245	74	590.221,46 636.459,408	21.878	74	590.221,46 636.459,408	75	590.177,199 636.468,604	45.206	75	590.177,199 636.468,604	76	590.150,466 636.475,487	27.605
76	590.150,466 636.475,487	77	590.139,561 636.476,401	10.943	77	590.139,561 636.476,401	78	590.121,127 636.476,378	18.434	78	590.121,127 636.476,378	79	590.091,614 636.475,024	29.544
79	590.091,614 636.475,024	80	590.033,453 636.475,059	58.161	80	590.033,453 636.475,059	81	590.014,182 636.474,166	19.292	81	590.014,182 636.474,166	82	589.999,443 636.475,193	14.775
82	589.999,443 636.475,193	83	589.983,553 636.477,612	16.073	83	589.983,553 636.477,612	84	589.969,739 636.482,271	14.579	84	589.969,739 636.482,271	85	589.950,097 636.487,922	20.439
85	589.950,097 636.487,922	86	589.929,346 636.496,45	22.435	86	589.929,346 636.496,45	87	589.914,388 636.500,615	15.527	87	589.914,388 636.500,615	88	589.889,771 636.505,8	25.157
88	589.889,771 636.505,8	89	589.856,454 636.514,739	34.495	89	589.856,454 636.514,739	90	589.838,237 636.519,683	18.876	90	589.838,237 636.519,683	91	589.831,195 636.532,229	14.387
91	589.831,195 636.532,229	92	589.823,7 636.533,147	7.551	92	589.823,7 636.533,147	93	589.813,929 636.534,398	9.851	93	589.813,929 636.534,398	94	589.798,464 636.539,502	16.285
94	589.798,464 636.539,502	95	589.786,891 636.542,596	11.979	95	589.786,891 636.542,596	96	589.770,661 636.546,356	16.66	96	589.770,661 636.546,356	97	589.741,751 636.558,432	31.331
97	589.741,751 636.558,432	98	589.710,572 636.568,081	32.638	98	589.710,572 636.568,081	99	589.693,97 636.571,198	16.892	99	589.693,97 636.571,198	100	589.679,648 636.574,414	14.679
100	589.679,648 636.574,414	101	589.679,253 636.573,816	0.717	101	589.679,253 636.573,816	102	589.673,556 636.572,981	5.758	102	589.673,556 636.572,981	103	589.661,368 636.573,854	12.219
103	589.661,368 636.573,854	104	589.634,661 636.581,539	27.791	104	589.634,661 636.581,539	105	589.633,098 636.579,746	2.379	105	589.633,098 636.579,746	106	589.641,763 636.574,396	10.184
106	589.641,763 636.574,396	107	589.658,806 636.568,179	18.142	107	589.658,806 636.568,179	108	589.671,053 636.563,175	13.23	108	589.671,053 636.563,175	1	589.693,932 636.552,724	25.153

** Lungimile segmentelor sunt determinate în planul de proiecție Stereo 70 și sunt rotunjite la 1 milimetru.

*** Distanța dintre puncte este formată din segmente cumulate ce sunt mai mici decât valoarea 1 milimetru.

**DATE DESPRE IMOBILUL NR. 928**

Oficiul de Cadastru și Publicitate Imobiliară NEAMT
Biroul de Cadastru și Publicitate Imobiliară Targu-Neamt

A. Partea I. Descrierea imobilului

TEREN Necunoscut

Adresa: Loc. Leghin, Jud. Neamt, Intravilan - Loc. Leghin si Extravilan Com. Pipirig, Jud. Neamt

Nr. Crt	Nr cadastral Nr. topografic	Suprafața* (mp)	Observații / Referințe
A1	53748	1.461	Sector cadastral:24 Teren neimprejmuit; Imobil repositionat in urma lucrarilor de inregistrare sistematica.

B. Partea II. Proprietari și acte

Inscrieri privitoare la dreptul de proprietate și alte drepturi reale		Referințe
23773 / 27/11/2020		
Act Administrativ nr. 57, din 17/11/2020 emis de Consiliul Local al comunei Pipirig (inscris sub semnatura privata nr anexa HCL 57/17.11.2020 din 27.11.2020, emis de Savin Petronia; act administrativ nr Certificat de atestare fiscala nr.13666 din 25.11.2020, emis de Comuna Pipirig);		
B1	Intabulare, drept de PROPRIETATE, dobandit prin Lege, cota actuala 1/1, cota initiala 1/1 1) COMUNA PIPIRIG , CIF:2614228, domeniul privat	A1

C. Partea III. SARCINI .

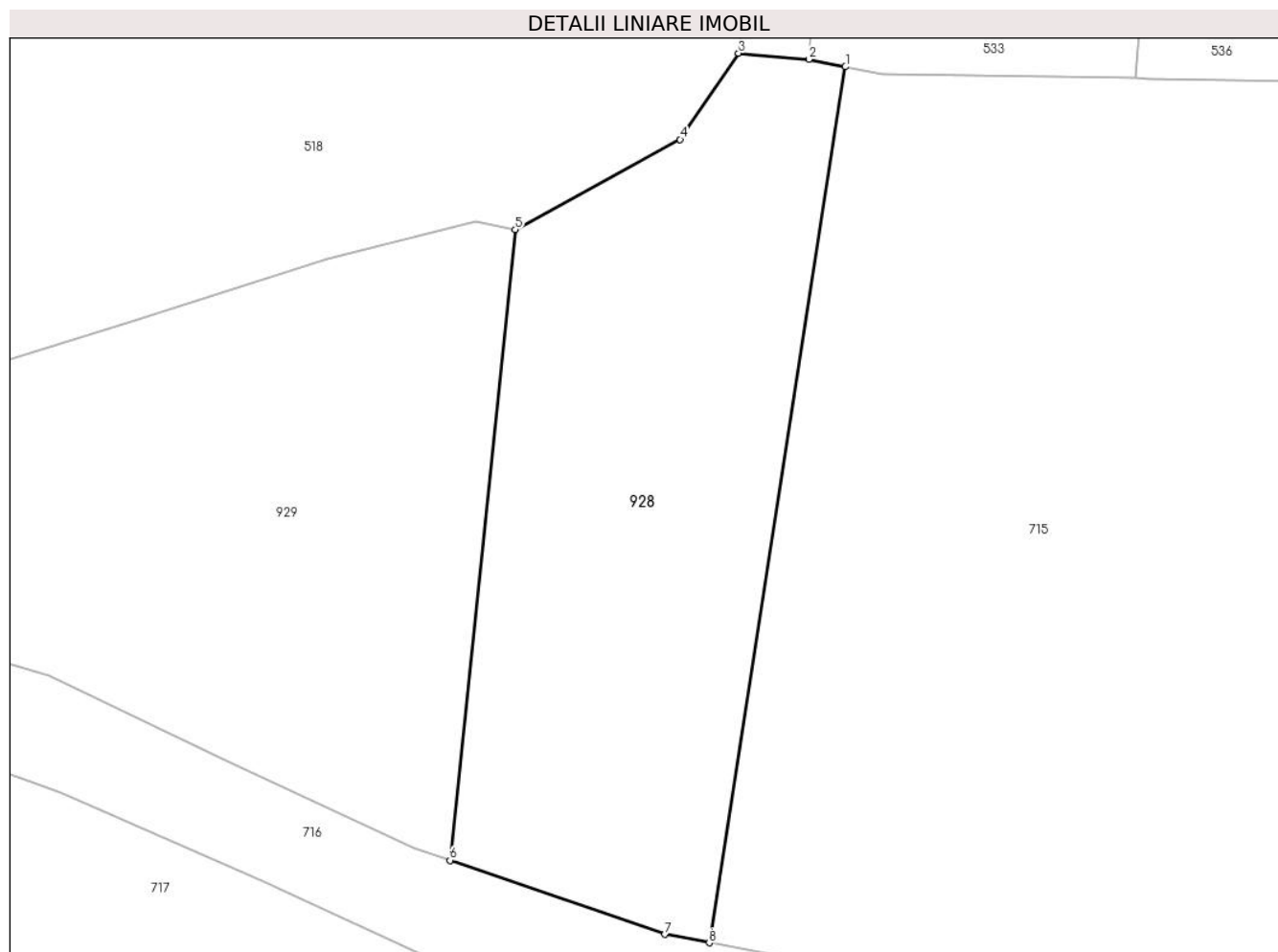
Inscrieri privind dezmembramintele dreptului de proprietate, drepturi reale de garanție și sarcini	Referințe
NU SUNT	

Anexa Nr. 1 La Partea I

Teren

Nr cadastral	Suprafața (mp)*	Observații / Referințe
53748	1.461	Imobil repositionat in urma lucrarilor de inregistrare sistematica.

* Suprafața este determinată în planul de proiecție Stereo 70.



Date referitoare la teren

Crt	Categorie folosință	Intravilan	Suprafața (mp)	Tarla	Parcelă	Nr. topo	Observații / Referințe
1	neproductiv	DA	388	-	-	-	
2	neproductiv	NU	1.073	-	-	-	

Lungime Segmente

1) Valorile lungimilor segmentelor sunt obținute din proiecție în plan.

Punct început	X / Y	Punct sfârșit	X / Y	Lungime segment (** (m))
1	590.529,115 636.506,749	2	590.526,164 636.507,353	3.012
2	590.526,164 636.507,353	3	590.520,503 636.507,845	5.682
3	590.520,503 636.507,845	4	590.515,806 636.500,907	8.378
4	590.515,806 636.500,907	5	590.502,517 636.493,655	15.139

Punct început	X / Y	Punct sfârşit	X / Y	Lungime segment (** (m)
5	590.502,517 636.493,655	6	590.497,259 636.442,882	51.045
6	590.497,259 636.442,882	7	590.514,567 636.436,921	18.306
7	590.514,567 636.436,921	8	590.518,143 636.436,244	3.64
8	590.518,143 636.436,244	1	590.529,115 636.506,749	71.354

** Lungimile segmentelor sunt determinate în planul de proiecție Stereo 70 și sunt rotunjite la 1 milimetru.

*** Distanța dintre puncte este formată din segmente cumulate ce sunt mai mici decât valoarea 1 milimetru.

**DATE DESPRE IMOBILUL NR. 929**

Oficiul de Cadastru și Publicitate Imobiliară NEAMT
Biroul de Cadastru și Publicitate Imobiliară Targu-Neamt

A. Partea I. Descrierea imobilului

TEREN Extravilan

Adresa: Jud. Neamt

Nr. Crt	Nr cadastral Nr. topografic	Suprafața* (mp)	Observații / Referințe
A1	53750	1.913	Sector cadastral:24 Teren neimprejmuit; Imobil repositionat in urma lucrarilor de inregistrare sistematica.

B. Partea II. Proprietari și acte

Inscrieri privitoare la dreptul de proprietate și alte drepturi reale		Referințe
24238 / 03/12/2020		
Act Administrativ nr. 57, din 17/11/2020 emis de Consiliul Local al comunei Pipirig (act administrativ nr Adeverinta nr.14186 din 10.12.2020, emis de Comuna Pipirig;act administrativ nr Certificat de atestare fiscala nr.13666 din 25.11.2020, emis de Comuna Pipirig);		
B1	Intabulare, drept de PROPRIETATE, dobandit prin Lege, cota actuala 1/1, cota initiala 1/1 1) COMUNA PIPIRIG , CIF:2614228, domeniul public	A1
14587 / 28/06/2021		
Act Administrativ nr. 57, din 22/06/2021 emis de CONSILIUL LOCAL AL COMUNEI PIPIRIG;		
B2	Se notează trecerea imobilului de sub A1 din domeniul privat în domeniul public	A1

C. Partea III. SARCINI .

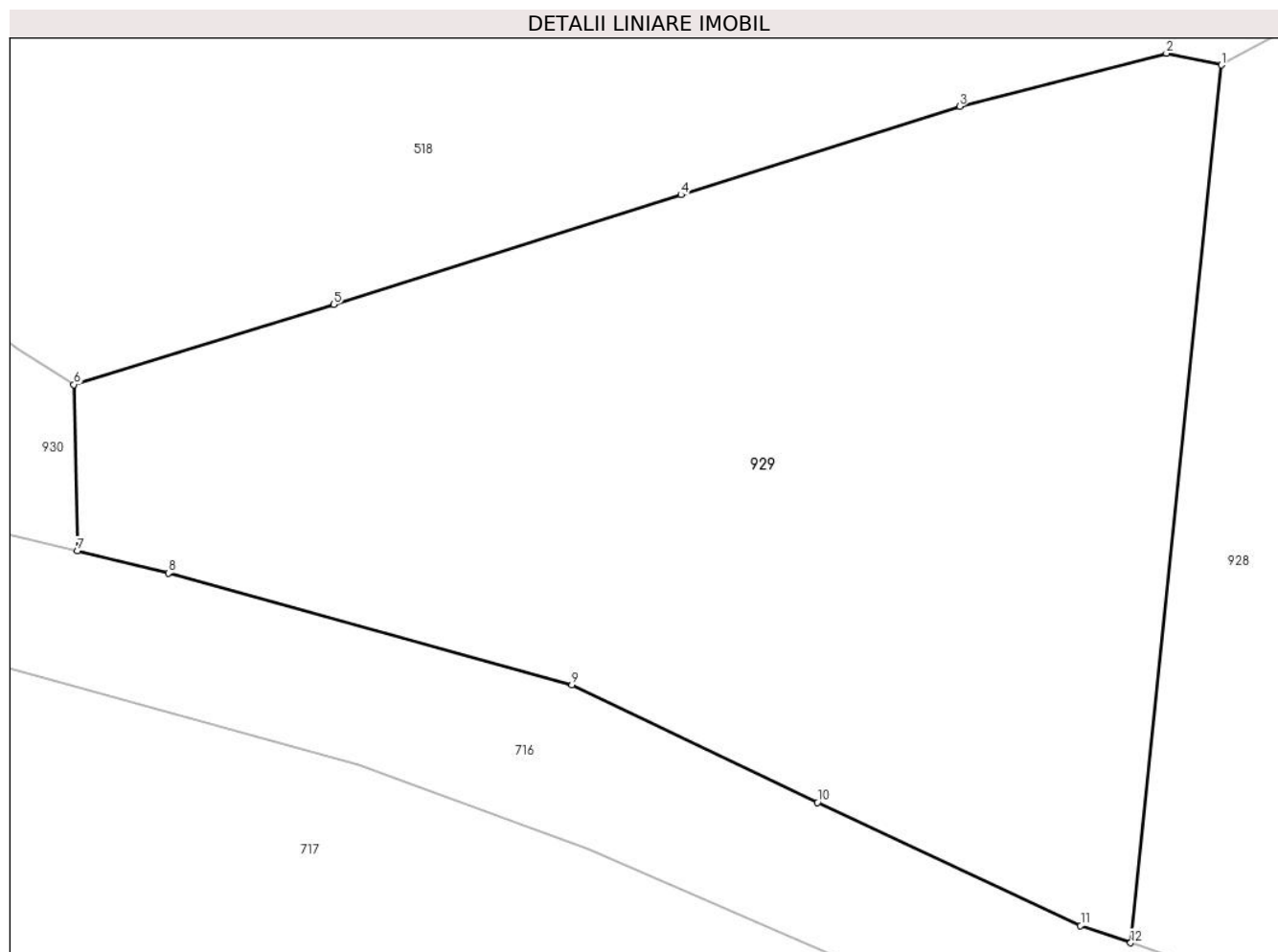
Inscrieri privind dezmembramintele dreptului de proprietate, drepturi reale de garanție și sarcini	Referințe
NU SUNT	

Anexa Nr. 1 La Partea I

Teren

Nr cadastral	Suprafața (mp)*	Observații / Referințe
53750	1.913	Imobil repositionat in urma lucrarilor de inregistrare sistematica.

* Suprafața este determinată în planul de proiecție Stereo 70.



Date referitoare la teren

Crt	Categorie folosință	Intravilan	Suprafața (mp)	Tarla	Parcelă	Nr. topo	Observații / Referințe
1	neproductiv	NU	1.913	-	-	-	

Lungime Segmente

1) Valorile lungimilor segmentelor sunt obținute din proiecție în plan.

Punct început	X / Y	Punct sfârșit	X / Y	Lungime segment (** (m)
1	590.502,517 636.493,655	2	590.499,331 636.494,338	3.258
2	590.499,331 636.494,338	3	590.487,362 636.491,271	12.356
3	590.487,362 636.491,271	4	590.471,222 636.486,15	16.933
4	590.471,222 636.486,15	5	590.451,119 636.479,81	21.079
5	590.451,119 636.479,81	6	590.436,078 636.475,168	15.741

Punct început	X / Y	Punct sfârșit	X / Y	Lungime segment (** (m)
6	590.436,078 636.475,168	7	590.436,277 636.465,544	9.626
7	590.436,277 636.465,544	8	590.441,548 636.464,265	5.424
8	590.441,548 636.464,265	9	590.464,916 636.457,794	24.247
9	590.464,916 636.457,794	10	590.479,128 636.450,997	15.754
10	590.479,128 636.450,997	11	590.494,361 636.443,88	16.814
11	590.494,361 636.443,88	12	590.497,259 636.442,882	3.065
12	590.497,259 636.442,882	1	590.502,517 636.493,655	51.045

** Lungimile segmentelor sunt determinate în planul de proiecție Stereo 70 și sunt rotunjite la 1 milimetru.

*** Distanța dintre puncte este formată din segmente cumulate ce sunt mai mici decât valoarea 1 milimetru.

**DATE DESPRE IMOBILUL NR. 930**

Oficiul de Cadastru și Publicitate Imobiliară NEAMT
Biroul de Cadastru și Publicitate Imobiliară Targu-Neamt

A. Partea I. Descrierea imobilului

TEREN Extravilan

Adresa: Jud. Neamt

Nr. Crt	Nr cadastral Nr. topografic	Suprafața* (mp)	Observații / Referințe
A1		1.532	Sector cadastral:24 Teren neimprejmuit;

B. Partea II. Proprietari și acte

Inscrieri privitoare la dreptul de proprietate și alte drepturi reale	Referințe
/	
Act Normativ nr. 7, din 13/03/1996 emis de GUVERNUL ROMÂNIEI;	
B0	Inscrierea provizorie, drept de PROPRIETATE, dobandit prin Lege, cota actuala 1/1, cota initiala 1/1
	1) COMUNA PIPIRIG, CIF:99999999999999, PROPRIETAR NEIDENTIFICAT

C. Partea III. SARCINI .

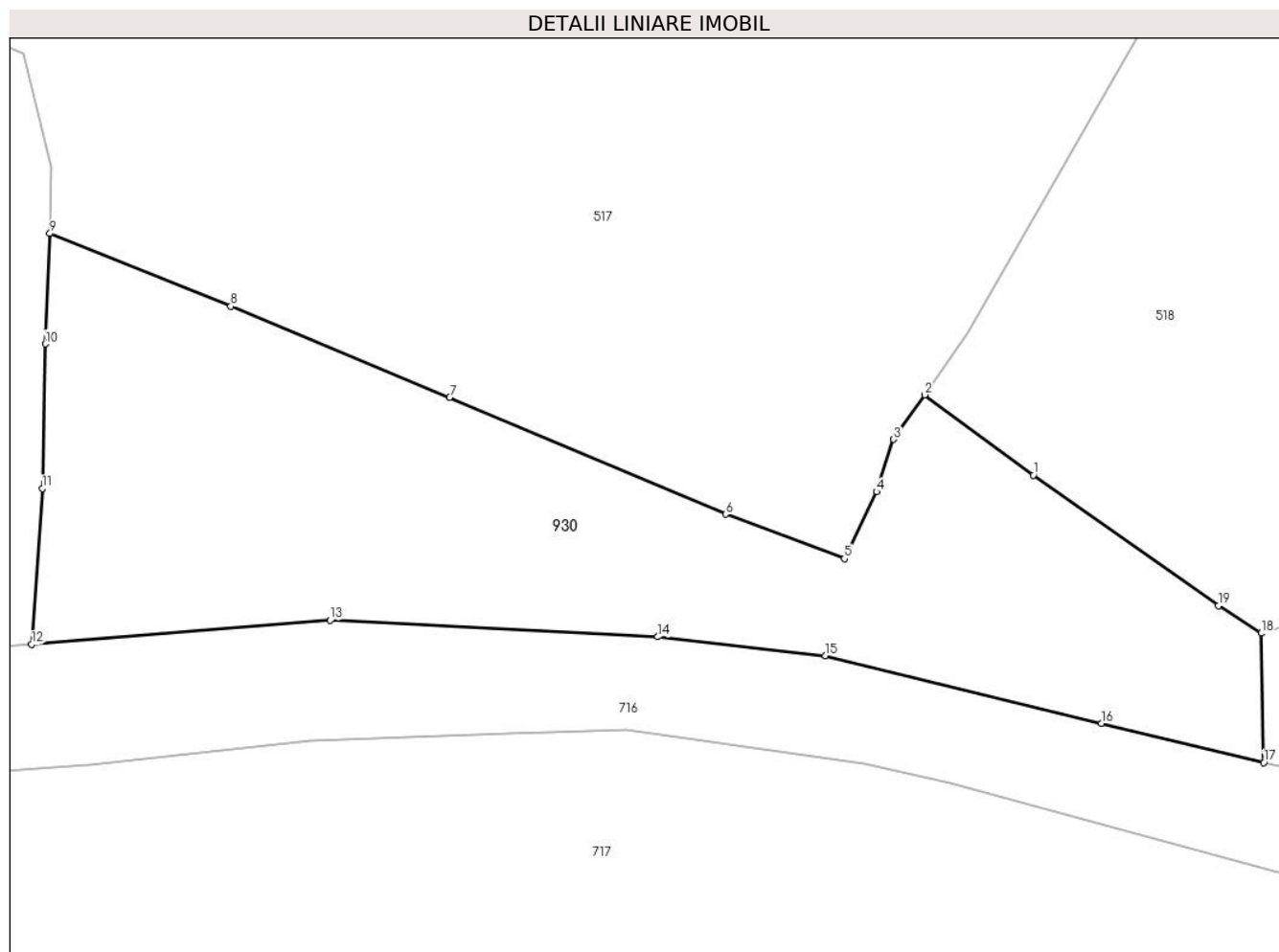
Inscrieri privind dezmembramintele dreptului de proprietate, drepturi reale de garanție și sarcini	Referințe
NU SUNT	

Anexa Nr. 1 La Partea I

Teren

Nr cadastral	Suprafața (mp)*	Observații / Referințe
	1.532	

* Suprafața este determinată în planul de proiecție Stereo 70.



Date referitoare la teren

Crt	Categorie folosință	Intravilan	Suprafața (mp)	Tarla	Parcelă	Nr. topo	Observații / Referințe
1	neproductiv	NU	1.532	-	-	-	

Lungime Segmente

1) Valorile lungimilor segmentelor sunt obținute din proiecție în plan.

Punct început	X / Y	Punct sfârșit	X / Y	Lungime segment (** (m)
1	590.419,115 636.486,928	2	590.411,03 636.492,903	10.053
2	590.411,03 636.492,903	3	590.408,732 636.489,584	4.037
3	590.408,732 636.489,584	4	590.407,445 636.485,692	4.099
4	590.407,445 636.485,692	5	590.405,054 636.480,708	5.528
5	590.405,054 636.480,708	6	590.396,229 636.484,02	9.426

Punct început	X / Y	Punct sfârșit	X / Y	Lungime segment (** (m)
6	590.396,229 636.484,02	7	590.375,676 636.492,725	22.32
7	590.375,676 636.492,725	8	590.359,37 636.499,48	17.65
8	590.359,37 636.499,48	9	590.345,919 636.504,906	14.504
9	590.345,919 636.504,906	10	590.345,572 636.496,69	8.223
10	590.345,572 636.496,69	11	590.345,356 636.485,934	10.758
11	590.345,356 636.485,934	12	590.344,555 636.474,335	11.627
12	590.344,555 636.474,335	13	590.366,775 636.476,126	22.292
13	590.366,775 636.476,126	14	590.391,16 636.474,898	24.416
14	590.391,16 636.474,898	15	590.403,652 636.473,489	12.571
15	590.403,652 636.473,489	16	590.424,215 636.468,47	21.167
16	590.424,215 636.468,47	17	590.436,277 636.465,544	12.412
17	590.436,277 636.465,544	18	590.436,078 636.475,168	9.626
18	590.436,078 636.475,168	19	590.432,901 636.477,21	3.777
19	590.432,901 636.477,21	1	590.419,115 636.486,928	16.867

** Lungimile segmentelor sunt determinate în planul de proiecție Stereo 70 și sunt rotunjite la 1 milimetru.

*** Distanța dintre puncte este formată din segmente cumulate ce sunt mai mici decât valoarea 1 milimetru.

**DATE DESPRE IMOBILUL NR. 931**

Oficiul de Cadastru și Publicitate Imobiliară NEAMT
Biroul de Cadastru și Publicitate Imobiliară Targu-Neamt

A. Partea I. Descrierea imobilului

TEREN Intravilan

Adresa: Loc. Leghin, Str Cerbariei, Nr. 162, Jud. Neamt

Nr. Crt	Nr cadastral Nr. topografic	Suprafața* (mp)	Observații / Referințe
A1	53527	250	Sector cadastral:24 Teren imprejmuit; Imobil repositionat in urma lucrarilor de inregistrare sistematica.

B. Partea II. Proprietari și acte

Inscrieri privitoare la dreptul de proprietate și alte drepturi reale		Referințe
4690 / 04/03/2020		
Act Notarial nr. Certificat de moștenitor nr. 33, din 03/03/2020 emis de NP Teodorescu Mihaela;		
B2	Intabulare, drept de PROPRIETATE, cu titlu de drept de moștenire după defunctul BULAI NECULAI, dobandit prin Succesiune, cota actuala 1/2, cota initiala 1/2 1) VĂCĂREANU MARIA	A1
Act Notarial nr. Contract de donație aut nr. 1062, din 03/03/2020 emis de NP Teodorescu Mihaela;		
B3	Intabulare, drept de PROPRIETATE, cu titlu de drept de donație, dobandit prin Conventie, cota actuala 1/2, cota initiala 1/2 1) VĂCĂREANU MARIA, bun propriu	A1

C. Partea III. SARCINI .

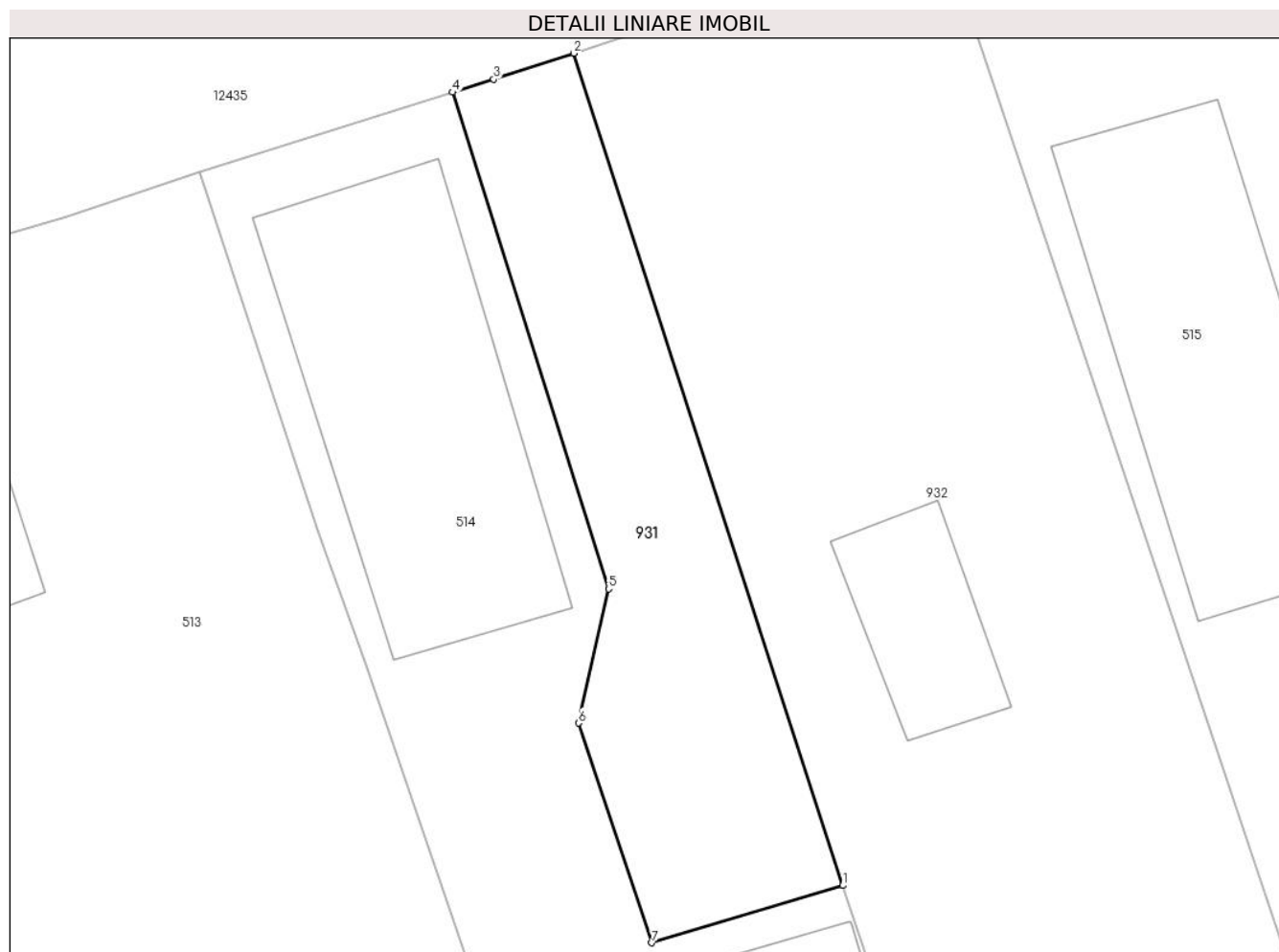
Inscrieri privind dezmembramintele dreptului de proprietate, drepturi reale de garanție și sarcini	Referințe
NU SUNT	

Anexa Nr. 1 La Partea I

Teren

Nr cadastral	Suprafața (mp)*	Observații / Referințe
53527	250	Imobil repositionat in urma lucrarilor de inregistrare sistematica.

* Suprafața este determinată în planul de proiecție Stereo 70.



Date referitoare la teren

Crt	Categorie folosință	Intravilan	Suprafața (mp)	Tarla	Parcelă	Nr. topo	Observații / Referințe
1	curți constructii	DA	250	-	-	-	

Lungime Segmente

1) Valorile lungimilor segmentelor sunt obținute din proiecție în plan.

Punct început	X / Y	Punct sfârșit	X / Y	Lungime segment (** (m)
1	590.315,137 636.661,259	2	590.303,51 636.697,21	37.784
2	590.303,51 636.697,21	3	590.300,041 636.696,082	3.648
3	590.300,041 636.696,082	4	590.298,262 636.695,525	1.864
4	590.298,262 636.695,525	5	590.305,007 636.674,067	22.493
5	590.305,007 636.674,067	6	590.303,713 636.668,271	5.939

Punct început	X / Y	Punct sfârșit	X / Y	Lungime segment (** (m)
6	590.303,713 636.668,271	7	590.306,881 636.658,781	10.005
7	590.306,881 636.658,781	1	590.315,137 636.661,259	8.62

** Lungimile segmentelor sunt determinate în planul de proiecție Stereo 70 și sunt rotunjite la 1 milimetru.

*** Distanța dintre puncte este formată din segmente cumulate ce sunt mai mici decât valoarea 1 milimetru.

**DATE DESPRE IMOBILUL NR. 932**

Oficiul de Cadastru și Publicitate Imobiliară NEAMT
Biroul de Cadastru și Publicitate Imobiliară Targu-Neamt

A. Partea I. Descrierea imobilului

TEREN Intravilan

Adresa: Loc. Leghin, Jud. Neamt

Nr. Crt	Nr cadastral Nr. topografic	Suprafața* (mp)	Observații / Referințe
A1	50240	Din acte: 2.148 Masurata: 2.587	Sector cadastral:24 Teren imprejmuit; Imobil repositionat in urma lucrarilor de inregistrare sistematica.

Construcții

Crt	Nr cadastral Nr. topografic	Adresa	Observații / Referințe
A1.1		Loc. Leghin, Jud. Neamt	Nr. niveluri:1; S. construita la sol:45 mp;

B. Partea II. Proprietari și acte

Inscrieri privitoare la dreptul de proprietate și alte drepturi reale		Referințe
6559 / 05/10/2010		
Act Notarial nr. 352, din 29/09/2010 emis de BNP ANDRONACHE LAURA;		
B2	Intabulare, drept de PROPRIETATE, dobandit prin Conventie, cota actuala 1/1, cota initiala 1/1 1) VACAREANU MARIA 2) VACAREANU DUMITRU, - sotii	A1, A1.1

C. Partea III. SARCINI

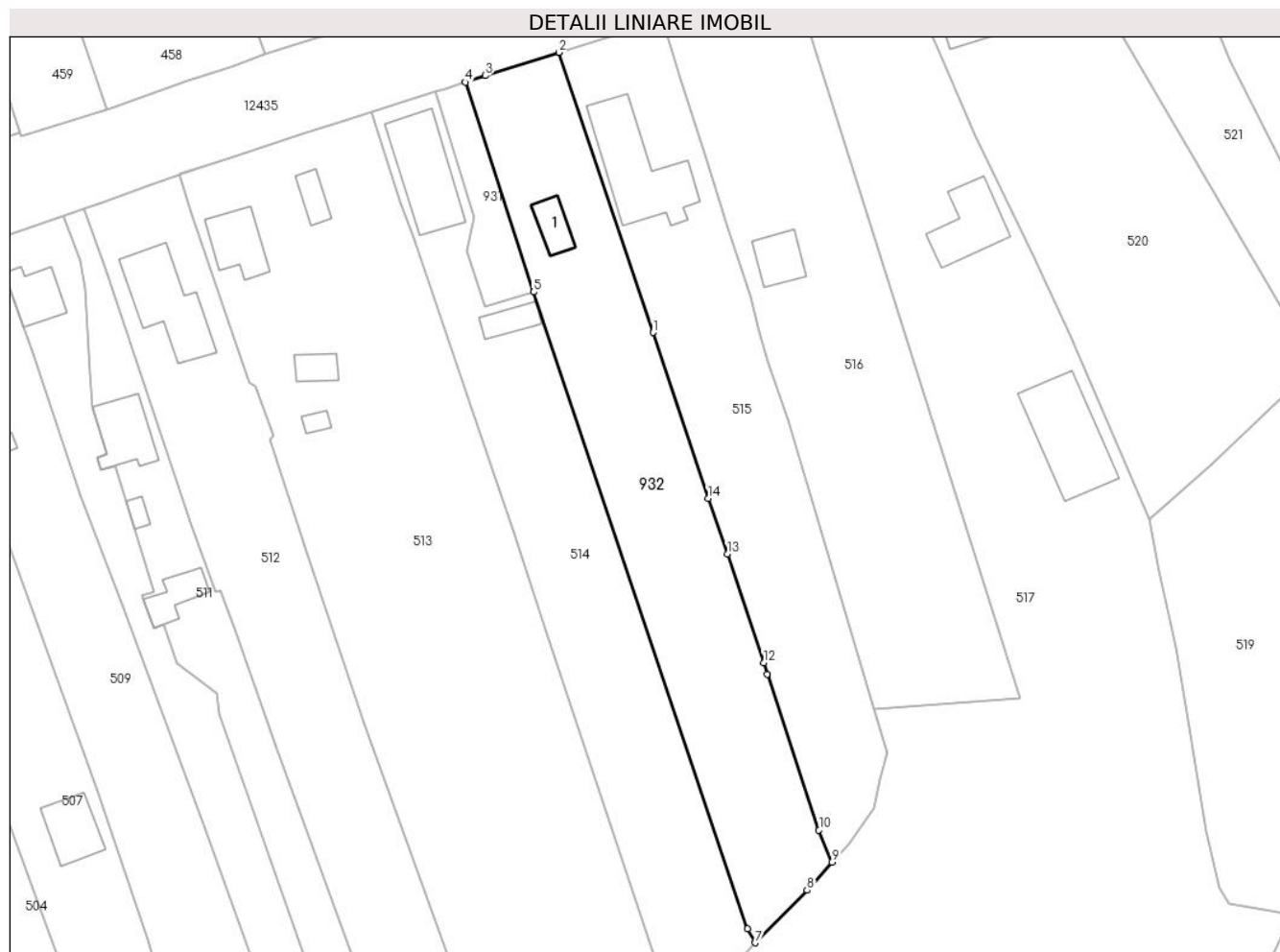
Inscrieri privind dezmembramintele dreptului de proprietate, drepturi reale de garanție și sarcini		Referințe
6559 / 05/10/2010		
Act Notarial nr. 352, din 29/09/2010 emis de BNP ANDRONACHE LAURA;		
C1	Intabulare, drept de UZUFRUCT VIAGER, cota actuala 1/1, cota initiala 1/1 1) ABABEI MARIA	A1, A1.1

Anexa Nr. 1 La Partea I

Teren

Nr cadastral	Suprafața (mp)*	Observații / Referințe
50240	Din acte: 2.148 Masurata: 2.587	Imobil repositionat in urma lucrarilor de inregistrare sistematica.

* Suprafața este determinată în planul de proiecție Stereo 70.



Date referitoare la teren

Crt	Categorie folosință	Intra vilan	Suprafața (mp)	Tarla	Parcelă	Nr. topo	Observații / Referințe
1	curți constructii	DA	683	-	-	-	
2	faneata	DA	1.904	-	-	-	

Date referitoare la construcții

Crt	Număr	Destinație construcție	Supraf. (mp)	Situație juridică	Observații / Referințe
A1.1		construcții de locuințe	Din acte: 103 Masurata: 45	Cu acte	Nr. niveluri:1; S. construita la sol:45 mp;

Lungime Segmente

1) Valorile lungimilor segmentelor sunt obținute din proiecție în plan.

Punct început	X / Y	Punct sfârșit	X / Y	Lungime segment (** (m)
1	590.335,596 636.654,341	2	590.319,52 636.702,301	50.583
2	590.319,52 636.702,301	3	590.306,912 636.698,316	13.223

Punct început	X / Y	Punct sfârșit	X / Y	Lungime segment (** (m)
3	590.306,912 636.698,316	4	590.303,51 636.697,21	3.577
4	590.303,51 636.697,21	5	590.315,137 636.661,259	37.784
5	590.315,137 636.661,259	6	590.351,766 636.552,199	115.047
6	590.351,766 636.552,199	7	590.353,127 636.549,84	2.723
7	590.353,127 636.549,84	8	590.362,009 636.558,812	12.625
8	590.362,009 636.558,812	9	590.366,224 636.563,657	6.422
9	590.366,224 636.563,657	10	590.364,019 636.569,135	5.905
10	590.364,019 636.569,135	11	590.355,196 636.595,854	28.138
11	590.355,196 636.595,854	12	590.354,546 636.597,799	2.051
12	590.354,546 636.597,799	13	590.348,319 636.616,424	19.638
13	590.348,319 636.616,424	14	590.345,058 636.625,934	10.054
14	590.345,058 636.625,934	1	590.335,596 636.654,341	29.941

** Lungimile segmentelor sunt determinate în planul de proiecție Stereo 70 și sunt rotunjite la 1 milimetru.

*** Distanța dintre puncte este formată din segmente cumulate ce sunt mai mici decât valoarea 1 milimetru.

**DATE DESPRE IMOBILUL NR. 933**

Oficiul de Cadastru și Publicitate Imobiliară NEAMT
Biroul de Cadastru și Publicitate Imobiliară Targu-Neamt

A. Partea I. Descrierea imobilului

TEREN Intravilan

Adresa: Loc. Leghin, Jud. Neamt

Nr. Crt	Nr cadastral Nr. topografic	Suprafața* (mp)	Observații / Referințe
A1	52769	204	Sector cadastral:24 Teren neimprejmuit; Imobil repositionat in urma lucrarilor de inregistrare sistematica.

B. Partea II. Proprietari și acte

Inscrieri privitoare la dreptul de proprietate și alte drepturi reale	Referințe
19412 / 16/07/2018	
Act Notarial nr. 2800, din 13/07/2018 emis de BIN Teodorescu Mihaela (act administrativ nr Proces - verbal de identificare a imobilului nr. 4491 din 12.04.2018, emis de Primaria Pipirig; act administrativ nr Certificat atestare că petentul este cunoscut ca proprietar nr. 4490 din 12.04.2018, emis de Primaria Pipirig);	
B1	A1
Intabulare, drept de PROPRIETATE, cu titlu de drept de DONAȚIE, dobandit prin Conventie, cota actuala 1/1, cota initiala 1/1 1) SMIRNOV ILEANA, * Bun Propriu	

C. Partea III. SARCINI .

Inscrieri privind dezmembramintele dreptului de proprietate, drepturi reale de garanție și sarcini	Referințe
NU SUNT	

Anexa Nr. 1 La Partea I

Teren

Nr cadastral	Suprafața (mp)*	Observații / Referințe
52769	204	Imobil repositionat in urma lucrarilor de inregistrare sistematica.

* Suprafața este determinată în planul de proiecție Stereo 70.



Date referitoare la teren

Crt	Categorie folosință	Intravilan	Suprafața (mp)	Tarla	Parcelă	Nr. topo	Observații / Referințe
1	arabil	DA	204	-	-	-	

Lungime Segmente

1) Valorile lungimilor segmentelor sunt obținute din proiecție în plan.

Punct început	X / Y	Punct sfârșit	X / Y	Lungime segment (** (m)
1	590.481,314 636.681,416	2	590.467,357 636.675,292	15.241
2	590.467,357 636.675,292	3	590.470,801 636.666,874	9.095
3	590.470,801 636.666,874	4	590.482,529 636.679,331	17.109
4	590.482,529 636.679,331	5	590.454,395 636.748,076	74.279
5	590.454,395 636.748,076	6	590.451,678 636.747,177	2.862

Punct început	X / Y	Punct sfârșit	X / Y	Lungime segment (** (m)
6	590.451,678 636.747,177	1	590.481,314 636.681,416	72.13

** Lungimile segmentelor sunt determinate în planul de proiecție Stereo 70 și sunt rotunjite la 1 milimetru.

*** Distanța dintre puncte este formată din segmente cumulate ce sunt mai mici decât valoarea 1 milimetru.

**DATE DESPRE IMOBILUL NR. 952**

Oficiul de Cadastru și Publicitate Imobiliară NEAMT
 Biroul de Cadastru și Publicitate Imobiliară Targu-Neamt

A. Partea I. Descrierea imobilului

TEREN Intravilan

Adresa: Loc. Leghin, Jud. Neamt

Nr. Crt	Nr cadastral Nr. topografic	Suprafața* (mp)	Observații / Referințe
A1		16	Sector cadastral:24 Teren neimprejmuit;

Construcții

Crt	Nr cadastral Nr. topografic	Adresa	Observații / Referințe
A1.1		Loc. Leghin, Jud. Neamt	Nr. niveluri:1; S. construita la sol:14 mp;

B. Partea II. Proprietari și acte

Inscrieri privitoare la dreptul de proprietate și alte drepturi reale	Referințe
/	
Act Normativ nr. 123, din 10/07/2012 emis de PARLAMENT;	
B0	Inscrierea provizorie, drept de PROPRIETATE, dobandit prin Lege, cota actuala 1/1, cota initiala 1/1
	1) STATUL ROMAN, CIF:99999999999999, -domeniul public

C. Partea III. SARCINI .

Inscrieri privind dezmembramintele dreptului de proprietate, drepturi reale de garanție și sarcini	Referințe
NU SUNT	

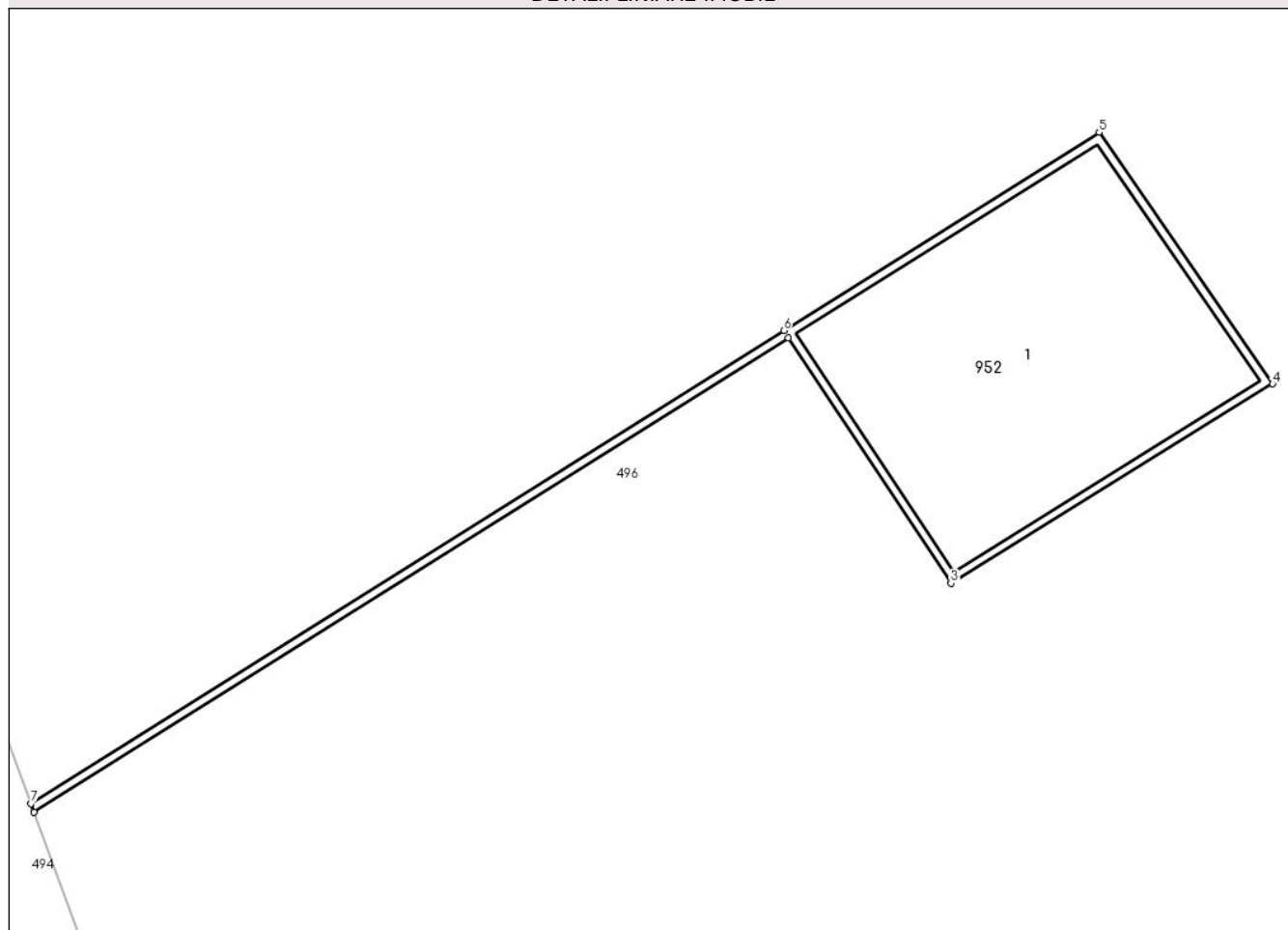
Anexa Nr. 1 La Partea I

Teren

Nr cadastral	Suprafața (mp)*	Observații / Referințe
	16	

* Suprafața este determinată în planul de proiecție Stereo 70.

DETALII LINIARE IMOBIL



Date referitoare la teren

Crt	Categorie folosință	Intra vilan	Suprafața (mp)	Tarla	Parcelă	Nr. topo	Observații / Referințe
1	curți constructii	DA	16	-	-	-	

Date referitoare la construcții

Crt	Număr	Destinație construcție	Supraf. (mp)	Situație juridică	Observații / Referințe
A1.1		construcții industriale și edilitare	14	Cu acte	Nr. niveluri:1; S. construita la sol:14 mp;

Lungime Segmente

1) Valorile lungimilor segmentelor sunt obținute din proiecție în plan.

Punct început	X / Y	Punct sfârșit	X / Y	Lungime segment (** (m)
1	590.060,067 636.550,303	2	590.068,767 636.555,763	10.271
2	590.068,767 636.555,763	3	590.070,64 636.552,937	3.39
3	590.070,64 636.552,937	4	590.074,35 636.555,234	4.364

Punct început	X / Y	Punct sfârșit	X / Y	Lungime segment (** (m)
4	590.074,35 636.555,234	5	590.072,35 636.558,129	3.519
5	590.072,35 636.558,129	6	590.068,712 636.555,846	4.295
6	590.068,712 636.555,846	7	590.060,032 636.550,399	10.248
7	590.060,032 636.550,399	1	590.060,067 636.550,303	0.102

** Lungimile segmentelor sunt determinate în planul de proiecție Stereo 70 și sunt rotunjite la 1 milimetru.

*** Distanța dintre puncte este formată din segmente cumulate ce sunt mai mici decât valoarea 1 milimetru.

