

**DATE DESPRE IMOBILUL NR. 722**

Oficiul de Cadastru și Publicitate Imobiliară NEAMT
Biroul de Cadastru și Publicitate Imobiliară Targu-Neamt

A. Partea I. Descrierea imobilului

TEREN Necunoscut

Adresa: Loc. Leghin, Jud. Neamt, Intravilan - Loc. Leghin si Extravilan Com. Pipirig, Jud. Neamt

Nr. Crt	Nr cadastral Nr. topografic	Suprafața* (mp)	Observații / Referințe
A1	51274	Din acte: 270.000 Masurata: 101.745	Sector cadastral:134 Teren neimprejmuit; Imobil repositionat in urma lucrarilor de inregistrare sistematica. Diferenta de suprafata se regaseste si in ID 719 SI ID 720

B. Partea II. Proprietari și acte

Inscrieri privitoare la dreptul de proprietate și alte drepturi reale	Referințe
23552 / 19/12/2013	
Act Administrativ nr. 650 - hotarare, din 27/06/2007 emis de GUVERNUL ROMÂNIEI (ordin nr. 95/07-09-1998 emis de Prefectura Jud. Neamt; hotararea nr. 1/21-04-2003 emisa de Consiliul Local Pipirig; adresa nr. 14377/17.12.2013 emisa de Primaria Pipirig);	
B1	A1
Intabulare, drept de PROPRIETATE, dobandit prin Lege, cota actuala 1/1, cota initiala 1/1 1) COMUNA PIPIRIG , CIF:2614228, - domeniu public	

C. Partea III. SARCINI .

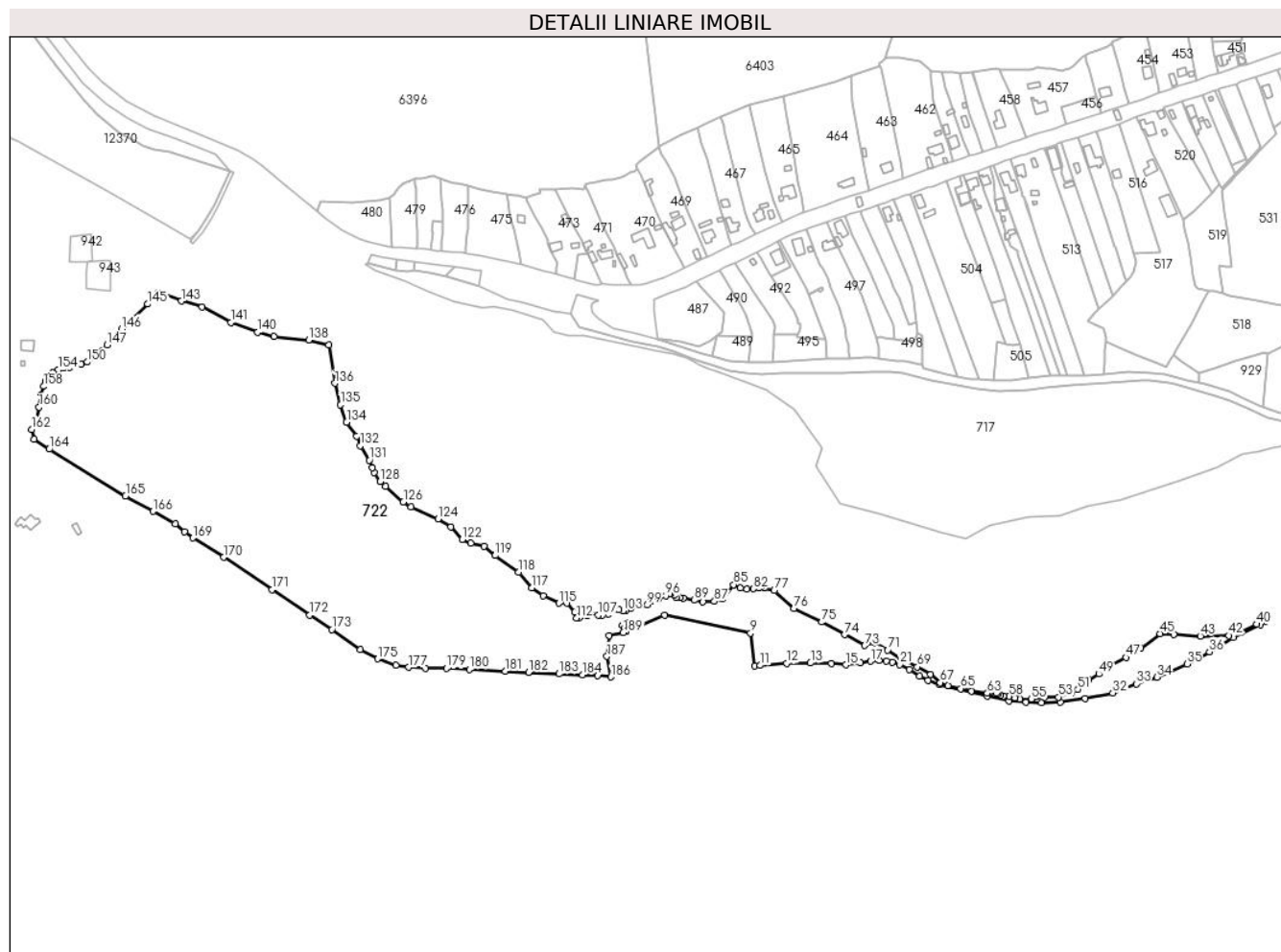
Inscrieri privind dezmembramintele dreptului de proprietate, drepturi reale de garanție și sarcini	Referințe
NU SUNT	

Anexa Nr. 1 La Partea I

Teren

Nr cadastral	Suprafața (mp)*	Observații / Referințe
51274	Din acte: 270.000 Masurata: 101.745	Imobil repositionat in urma lucrarilor de inregistrare sistematica. Diferenta de suprafata se regaseste si in ID 719 SI ID 720

* Suprafata este determinată in planul de proiectie Stereo 70.



Date referitoare la teren

Crt	Categorie folosință	Intra vilan	Suprafața (mp)	Tarla	Parcelă	Nr. topo	Observații / Referințe
1	faneata	DA	48.769	-	-	-	
2	faneata	NU	52.976	-	-	-	

Lungime Segmente

1) Valorile lungimilor segmentelor sunt obținute din proiectie în plan.

Punct început	X / Y	Punct sfârșit	X / Y	Lungime segment	Punct început	X / Y	Punct sfârșit	X / Y	Lungime segment	Punct început	X / Y	Punct sfârșit	X / Y	Lungime segment
1	589.883,999 636.226,085	2	589.882,064 636.229,167	3.639	2	589.882,064 636.229,167	3	589.880,185 636.232,159	3.533	3	589.880,185 636.232,159	4	589.884,012 636.234,516	4.495
4	589.884,012 636.234,516	5	589.885,999 636.231,59	3.537	5	589.885,999 636.231,59	6	589.882,149 636.229,219	4.522	6	589.882,149 636.229,219	7	589.884,093 636.226,125	3.654
7	589.884,093 636.226,125	8	589.921,041 636.241,839	40.15 1	8	589.921,041 636.241,839	9	590.003,923 636.224,663	84.64 3	9	590.003,923 636.224,663	10	590.008,011 636.192,875	32.05
10	590.008,011 636.192,875	11	590.013,131 636.193,372	5.144	11	590.013,131 636.193,372	12	590.038,722 636.195,569	25.68 5	12	590.038,722 636.195,569	13	590.061,71 636.195,666	22.98 8

Punct început	X / Y	Punct sfârșit	X / Y	Lungime segment	Punct început	X / Y	Punct sfârșit	X / Y	Lungime segment	Punct început	X / Y	Punct sfârșit	X / Y	Lungime segment
112	589.836,311 636.238,961	113	589.834,567 636.244,712	6.01	113	589.834,567 636.244,712	114	589.827,171 636.253,32	11.34 9	114	589.827,171 636.253,32	115	589.819,375 636.253,32	7.796
115	589.819,375 636.253,32	116	589.803,943 636.260,506	17.02 3	116	589.803,943 636.260,506	117	589.793,303 636.268,334	13.20 9	117	589.793,303 636.268,334	118	589.780,608 636.283,48	19.76 3
118	589.780,608 636.283,48	119	589.757,772 636.299,276	27.76 7	119	589.757,772 636.299,276	120	589.746,867 636.308,146	14.05 7	120	589.746,867 636.308,146	121	589.734,163 636.311,113	13.04 6
121	589.734,163 636.311,113	122	589.725,971 636.314,673	8.932	122	589.725,971 636.314,673	123	589.715,285 636.327,013	16.32 4	123	589.715,285 636.327,013	124	589.702,736 636.334,441	14.58 3
124	589.702,736 636.334,441	125	589.676,88 636.345,915	28.28 8	125	589.676,88 636.345,915	126	589.669,376 636.351,001	9.065	126	589.669,376 636.351,001	127	589.652,009 636.365,685	22.74 3
127	589.652,009 636.365,685	128	589.647,035 636.370,56	6.965	128	589.647,035 636.370,56	129	589.641,43 636.379,294	10.37 8	129	589.641,43 636.379,294	130	589.639,314 636.383,729	4.914
130	589.639,314 636.383,729	131	589.636,518 636.391,039	7.826	131	589.636,518 636.391,039	132	589.627,843 636.405,117	16.53 6	132	589.627,843 636.405,117	133	589.624,597 636.414,337	9.775
133	589.624,597 636.414,337	134	589.614,642 636.427,883	16.81 1	134	589.614,642 636.427,883	135	589.608,773 636.444,44	17.56 6	135	589.608,773 636.444,44	136	589.603,43 636.465,254	21.48 9
136	589.603,43 636.465,254	137	589.597,424 636.501,93	37.16 5	137	589.597,424 636.501,93	138	589.578,073 636.506,745	19.94 1	138	589.578,073 636.506,745	139	589.544,524 636.510,165	33.72 3
139	589.544,524 636.510,165	140	589.528,935 636.514,337	16.13 8	140	589.528,935 636.514,337	141	589.503,041 636.523,956	27.62 3	141	589.503,041 636.523,956	142	589.475,391 636.538,751	31.35 9
142	589.475,391 636.538,751	143	589.455,294 636.544,447	20.88 9	143	589.455,294 636.544,447	144	589.433,159 636.552,906	23.69 6	144	589.433,159 636.552,906	145	589.423,047 636.541,572	15.18 9
145	589.423,047 636.541,572	146	589.398,042 636.517,53	34.68 8	146	589.398,042 636.517,53	147	589.384,031 636.502,247	20.73 4	147	589.384,031 636.502,247	148	589.379,296 636.497,099	6.994
148	589.379,296 636.497,099	149	589.372,108 636.490,564	9.715	149	589.372,108 636.490,564	150	589.364,969 636.485,67	8.655	150	589.364,969 636.485,67	151	589.358,96 636.483,234	6.484
151	589.358,96 636.483,234	152	589.348,013 636.480,615	11.25 6	152	589.348,013 636.480,615	153	589.342,048 636.479,83	6.016	153	589.342,048 636.479,83	154	589.336,723 636.478,191	5.572
154	589.336,723 636.478,191	155	589.331,668 636.475,374	5.787	155	589.331,668 636.475,374	156	589.328,114 636.471,628	5.164	156	589.328,114 636.471,628	157	589.324,542 636.467,181	5.704
157	589.324,542 636.467,181	158	589.322,625 636.462,299	5.245	158	589.322,625 636.462,299	159	589.319,887 636.453,711	9.014	159	589.319,887 636.453,711	160	589.318,192 636.442,318	11.51 8
160	589.318,192 636.442,318	161	589.315,771 636.430,762	11.80 7	161	589.315,771 636.430,762	162	589.311,159 636.420,831	10.95	162	589.311,159 636.420,831	163	589.313,714 636.411,332	9.837
163	589.313,714 636.411,332	164	589.328,159 636.401,716	17.35 3	164	589.328,159 636.401,716	165	589.401,556 636.356,757	86.07 2	165	589.401,556 636.356,757	166	589.427,927 636.341,911	30.26 3
166	589.427,927 636.341,911	167	589.449,447 636.329,69	24.74 8	167	589.449,447 636.329,69	168	589.458,36 636.321,942	11.81	168	589.458,36 636.321,942	169	589.466,583 636.316,131	10.06 9
169	589.466,583 636.316,131	170	589.496,204 636.297,576	34.95 3	170	589.496,204 636.297,576	171	589.542,9 636.266,508	56.08 7	171	589.542,9 636.266,508	172	589.579,033 636.241,934	43.69 8
172	589.579,033 636.241,934	173	589.600,386 636.228,027	25.48 2	173	589.600,386 636.228,027	174	589.628,097 636.208,497	33.90 2	174	589.628,097 636.208,497	175	589.644,45 636.199,816	18.51 4
175	589.644,45 636.199,816	176	589.661,883 636.193,426	18.56 7	176	589.661,883 636.193,426	177	589.674,188 636.191,514	12.45 3	177	589.674,188 636.191,514	178	589.690,926 636.190,524	16.76 7
178	589.690,926 636.190,524	179	589.711,071 636.190,536	20.14 5	179	589.711,071 636.190,536	180	589.732,915 636.189,705	21.86	180	589.732,915 636.189,705	181	589.767,475 636.187,889	34.60 8
181	589.767,475 636.187,889	182	589.789,951 636.186,655	22.51	182	589.789,951 636.186,655	183	589.819,27 636.185,198	29.35 5	183	589.819,27 636.185,198	184	589.842,052 636.184,452	22.79 4
184	589.842,052 636.184,452	185	589.856,437 636.183,409	14.42 3	185	589.856,437 636.183,409	186	589.869,435 636.182,259	13.04 9	186	589.869,435 636.182,259	187	589.865,479 636.202,166	20.29 6
187	589.865,479 636.202,166	188	589.867,772 636.222,341	20.30 5	188	589.867,772 636.222,341	189	589.881,302 636.224,938	13.77 7	189	589.881,302 636.224,938	1	589.883,999 636.226,085	2.931

** Lungimile segmentelor sunt determinate în planul de proiecție Stereo 70 și sunt rotunjite la 1 milimetru.

*** Distanța dintre puncte este formată din segmente cumulate ce sunt mai mici decât valoarea 1 milimetru.

**DATE DESPRE IMOBILUL NR. 939**

Oficiul de Cadastru și Publicitate Imobiliară NEAMT
Biroul de Cadastru și Publicitate Imobiliară Targu-Neamt

A. Partea I. Descrierea imobilului

TEREN Extravilan

Adresa: Jud. Neamt, punct 'Săscuța'

Nr. Crt	Nr cadastral Nr. topografic	Suprafața* (mp)	Observații / Referințe
A1	50251	Din acte: 4.760.000 Masurata: 6.580	Sector cadastral:134 Teren neimprejmuit; Imobil repositionat in urma lucrarilor de inregistrare sistematica.

B. Partea II. Proprietari și acte

Inscrieri privitoare la dreptul de proprietate și alte drepturi reale	Referințe
6587 / 06/10/2010	
Act Administrativ nr. 11, din 13/03/2008 emis de CONSILIUL LOCAL AL COMUNEI PIPIRIG (adeverinta nr. 8796/05.10.2010 Primaria Pipirig);	
B1	A1
Intabulare, drept de PROPRIETATE, dobandit prin Lege, cota actuala 1/1, cota initiala 1/1 1) COMUNA PIPIRIG (DOMENIU PUBLIC) , CIF:2614228	

C. Partea III. SARCINI .

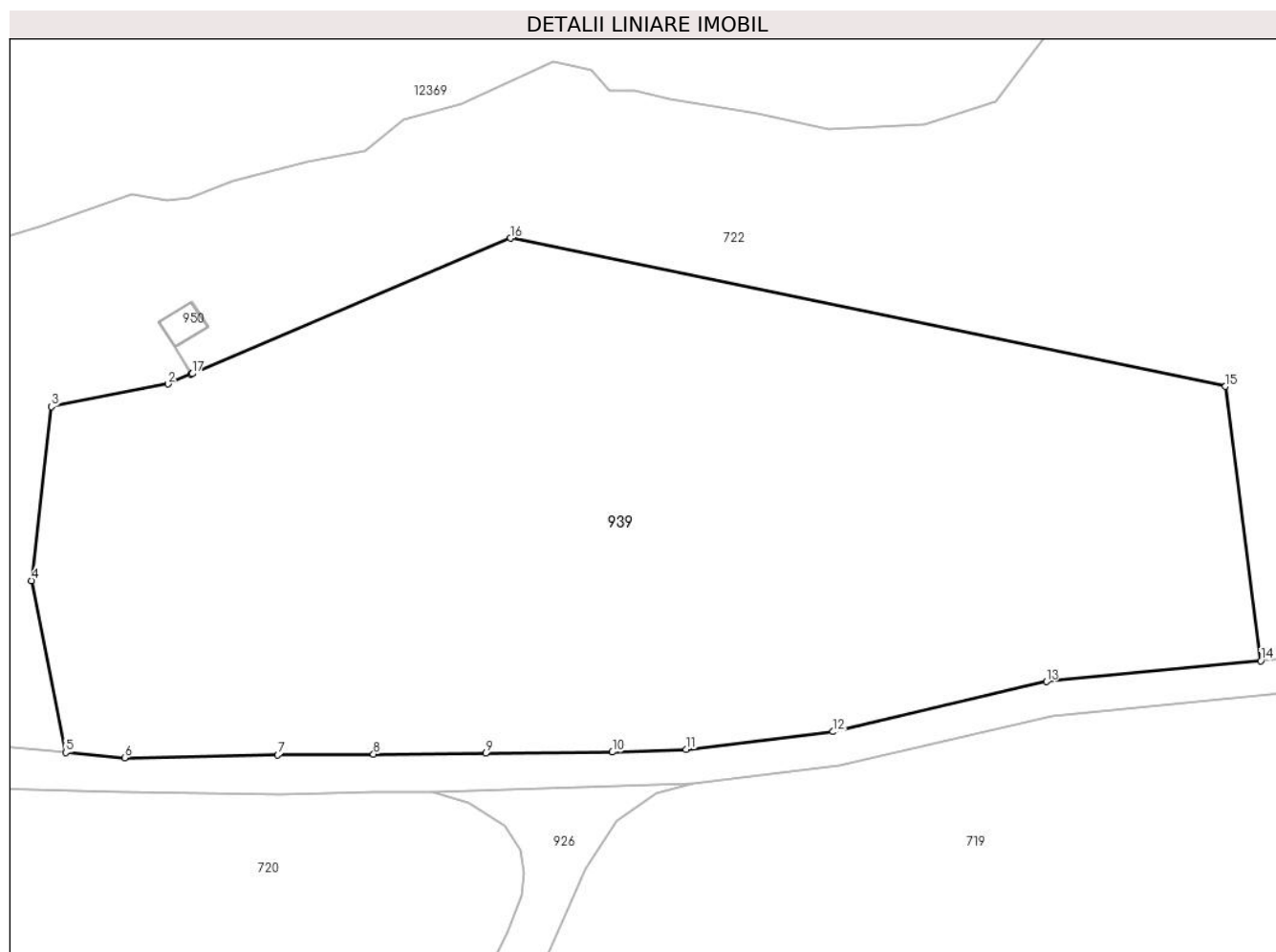
Inscrieri privind dezmembramintele dreptului de proprietate, drepturi reale de garanție și sarcini	Referințe
NU SUNT	

Anexa Nr. 1 La Partea I

Teren

Nr cadastral	Suprafața (mp)*	Observații / Referințe
50251	Din acte: 4.760.000 Masurata: 6.580	Imobil repositionat in urma lucrarilor de inregistrare sistematica.

* Suprafața este determinată în planul de proiecție Stereo 70.



Date referitoare la teren

Crt	Categorie folosință	Intravilan	Suprafața (mp)	Tarla	Parcelă	Nr. topo	Observații / Referințe
1	neproductiv	NU	6.580	-	-	-	

Lungime Segmente

1) Valorile lungimilor segmentelor sunt obținute din proiecție în plan.

Punct început	X / Y	Punct sfârșit	X / Y	Lungime segment (** (m)
1	589.883,999 636.226,085	2	589.881,302 636.224,938	2.931
2	589.881,302 636.224,938	3	589.867,772 636.222,341	13.777
3	589.867,772 636.222,341	4	589.865,479 636.202,166	20.305
4	589.865,479 636.202,166	5	589.869,435 636.182,259	20.296

Punct început	X / Y	Punct sfârșit	X / Y	Lungime segment (** (m)
5	589.869,435 636.182,259	6	589.876,264 636.181,655	6.856
6	589.876,264 636.181,655	7	589.894,03 636.181,971	17.769
7	589.894,03 636.181,971	8	589.905,133 636.182,074	11.103
8	589.905,133 636.182,074	9	589.918,12 636.182,162	12.987
9	589.918,12 636.182,162	10	589.932,827 636.182,316	14.708
10	589.932,827 636.182,316	11	589.941,385 636.182,602	8.563
11	589.941,385 636.182,602	12	589.958,419 636.184,672	17.159
12	589.958,419 636.184,672	13	589.983,151 636.190,463	25.401
13	589.983,151 636.190,463	14	590.008,011 636.192,875	24.977
14	590.008,011 636.192,875	15	590.003,923 636.224,663	32.05
15	590.003,923 636.224,663	16	589.921,041 636.241,839	84.643
16	589.921,041 636.241,839	17	589.884,093 636.226,125	40.151
17	589.884,093 636.226,125	1	589.883,999 636.226,085	0.102

** Lungimile segmentelor sunt determinate în planul de proiecție Stereo 70 și sunt rotunjite la 1 milimetru.

*** Distanța dintre puncte este formată din segmente cumulate ce sunt mai mici decât valoarea 1 milimetru.

**DATE DESPRE IMOBILUL NR. 950**

Oficiul de Cadastru și Publicitate Imobiliară NEAMT
Biroul de Cadastru și Publicitate Imobiliară Targu-Neamt

A. Partea I. Descrierea imobilului

TEREN Intravilan

Adresa: Loc. Leghin, Jud. Neamt

Nr. Crt	Nr cadastral Nr. topografic	Suprafața* (mp)	Observații / Referințe
A1		16	Sector cadastral:134 Teren neimpregmuit;

Construcții

Crt	Nr cadastral Nr. topografic	Adresa	Observații / Referințe
A1.1		Loc. Leghin, Jud. Neamt	Nr. niveluri:1; S. construita la sol:15 mp;

B. Partea II. Proprietari și acte

Inscrieri privitoare la dreptul de proprietate și alte drepturi reale	Referințe
/	
Act Normativ nr. 123, din 10/07/2012 emis de PARLAMENT;	
B0	Inscrierea provizorie, drept de PROPRIETATE, dobandit prin Lege, cota actuala 1/1, cota initiala 1/1
	1) STATUL ROMAN, CIF:99999999999999, -domeniul public

C. Partea III. SARCINI .

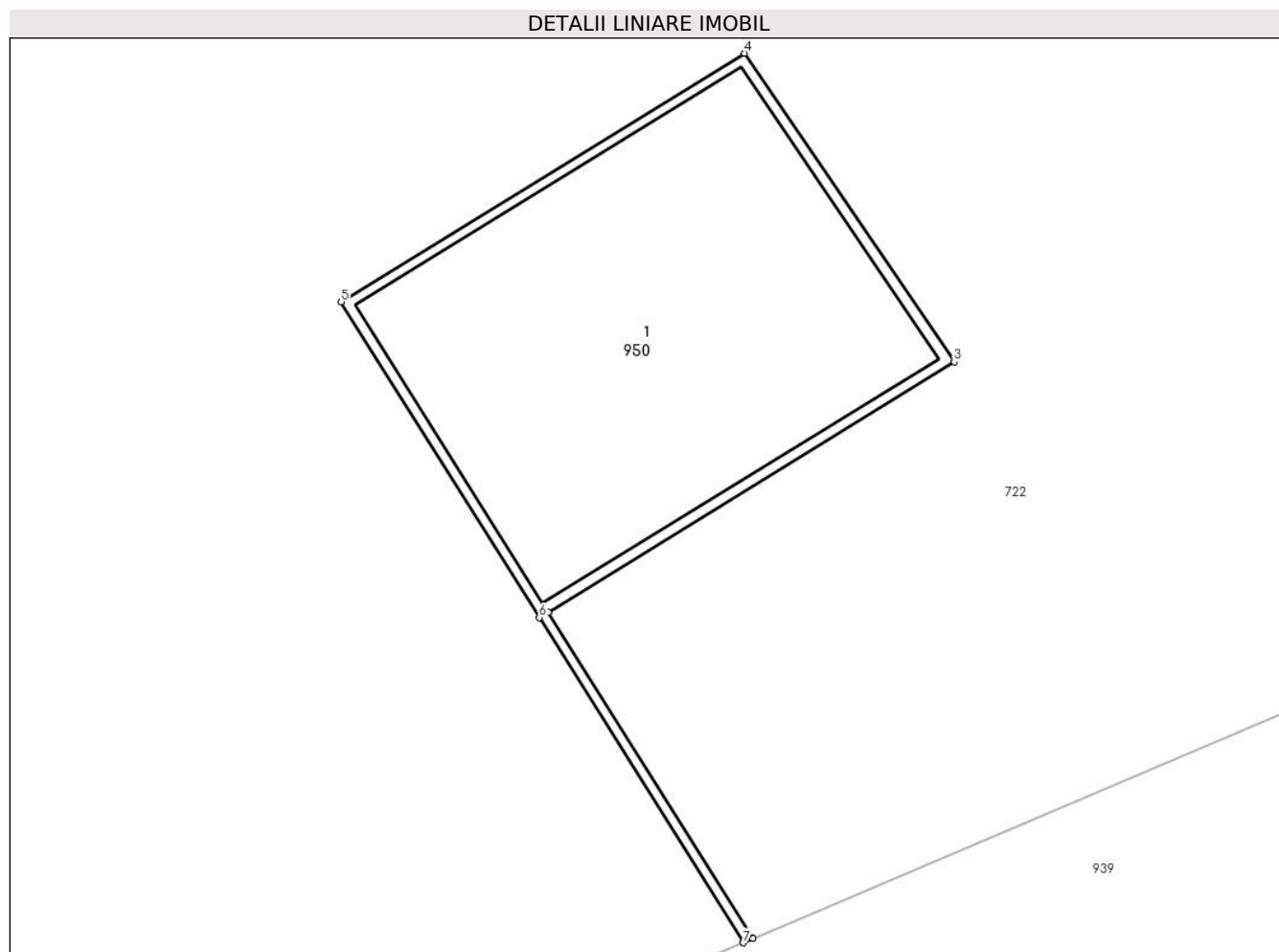
Inscrieri privind dezmembramintele dreptului de proprietate, drepturi reale de garanție și sarcini	Referințe
NU SUNT	

Anexa Nr. 1 La Partea I

Teren

Nr cadastral	Suprafața (mp)*	Observații / Referințe
	16	

* Suprafața este determinată în planul de proiecție Stereo 70.



Date referitoare la teren

Crt	Categorie folosință	Intravilan	Suprafața (mp)	Tarla	Parcelă	Nr. topo	Observații / Referințe
1	curți constructii	DA	16	-	-	-	

Date referitoare la construcții

Crt	Număr	Destinație construcție	Supraf. (mp)	Situație juridică	Observații / Referințe
A1.1		construcții industriale și edilitare	15	Cu acte	Nr. niveluri:1; S. construită la sol:15 mp;

Lungime Segmente

1) Valorile lungimilor segmentelor sunt obținute din proiecție în plan.

Punct început	X / Y	Punct sfârșit	X / Y	Lungime segment (** (m)
1	589.884,093 636.226,125	2	589.882,149 636.229,219	3.654
2	589.882,149 636.229,219	3	589.885,999 636.231,59	4.522
3	589.885,999 636.231,59	4	589.884,012 636.234,516	3.537

Punct început	X / Y	Punct sfârșit	X / Y	Lungime segment (** (m)
4	589.884,012 636.234,516	5	589.880,185 636.232,159	4.495
5	589.880,185 636.232,159	6	589.882,064 636.229,167	3.533
6	589.882,064 636.229,167	7	589.883,999 636.226,085	3.639
7	589.883,999 636.226,085	1	589.884,093 636.226,125	0.102

** Lungimile segmentelor sunt determinate în planul de proiecție Stereo 70 și sunt rotunjite la 1 milimetru.

*** Distanța dintre puncte este formată din segmente cumulate ce sunt mai mici decât valoarea 1 milimetru.

