DATE DESPRE IMOBILUL NR. 63

Oficiul de Cadastru şi Publicitate Imobiliară NEAMT
Biroul de Cadastru şi Publicitate Imobiliară Bicaz

A. Partea I. Descrierea imobilului

TEREN Extravilan

Adresa: Jud. Neamt, pct. 'Gradina De La Boanta'

Nr. Crt	Nr cadastral Nr. topografic	Suprafaţa* (mp)	Observaţii / Referinţe
A1		17.895	Sector cadastral:65 Teren neimprejmuit;

B. Partea II. Proprietari şi acte

Inscrieri privitoare la dreptul de proprietate şi alte drepturi reale		Referinţe
63 / 08/07/2024		
Act Administrativ nr. 4810, din 08/07/2024 emis de Primaria com. Damuc;		
B1	Inscrierea posesiei, drept de PROPRIETATE, dobandit prin Lege, cota actuala 1/1, cota initiala 1/1	A1
	1) **GĂINĂ ALEXANDRU**, -DECEDAT DEFUNCT:Da	

C. Partea III. SARCINI .

Inscrieri privind dezmembramintele dreptului de proprietate, drepturi reale de garanţie şi sarcini	Referinţe
NU SUNT	

Anexa Nr. 1 La Partea I

Teren

Nr cadastral	Suprafaţa (mp)*	Observaţii / Referinţe
	17.895	

* Suprafaţa este determinată in planul de proiecţie Stereo 70.

DETALII LINIARE IMOBIL

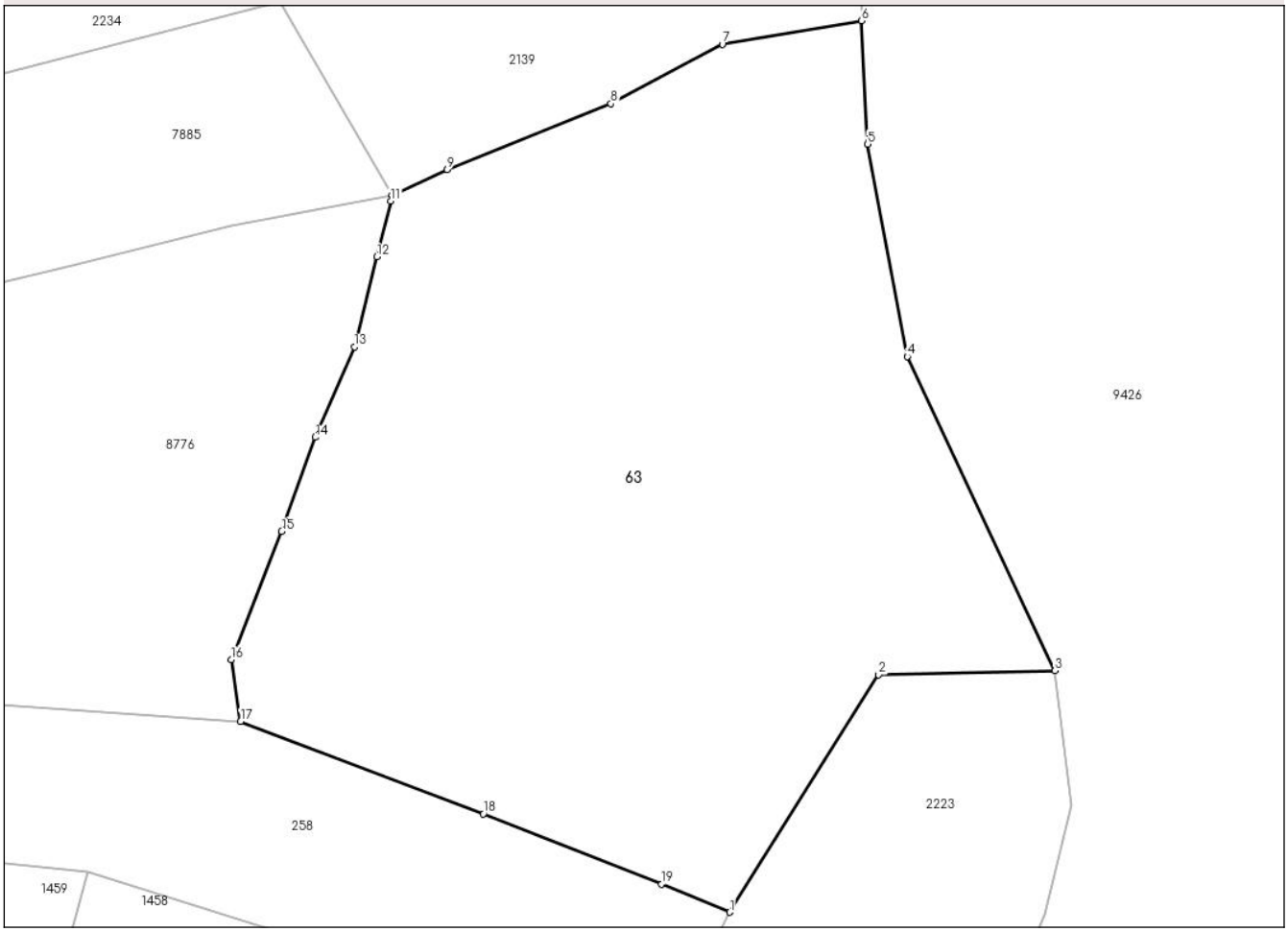

Date referitoare la teren

Crt	Categorie folosință	Intra vilan	Suprafaţa (mp)	Tarla	Parcelă	Nr. topo	Observaţii / Referinţe
1	pasune	NU	17.895	-	-	-	

Lungime Segmente
1) Valorile lungimilor segmentelor sunt obţinute din proiecţie în plan.

Punct început	X / Y	Punct sfârşit	X / Y	Lungime segment (** (m)
1	572.239,547 587.282,491	2	572.269,649 587.330,427	56.604
2	572.269,649 587.330,427	3	572.305,315 587.331,242	35.675
3	572.305,315 587.331,242	4	572.275,477 587.394,636	70.065
4	572.275,477 587.394,636	5	572.267,468 587.437,539	43.644
5	572.267,468 587.437,539	6	572.266,181 587.462,424	24.918

Document care conține date cu caracter personal, protejat de prevederile Regulamentului (UE) nr. 679/2016 și Legii 190/2018

Punct început	X / Y	Punct sfârşit	X / Y	Lungime segment (** (m)
6	572.266,181 587.462,424	7	572.238,102 587.457,675	28.478
7	572.238,102 587.457,675	8	572.215,597 587.445,7	25.493
8	572.215,597 587.445,7	9	572.182,46 587.432,383	35.713
9	572.182,46 587.432,383	10	572.171,414 587.427,273	12.171
10	572.171,414 587.427,273	11	572.171,109 587.426,049	1.261
11	572.171,109 587.426,049	12	572.168,301 587.414,76	11.633
12	572.168,301 587.414,76	13	572.163,775 587.396,562	18.752
13	572.163,775 587.396,562	14	572.155,826 587.378,341	19.879
14	572.155,826 587.378,341	15	572.149,064 587.359,347	20.162
15	572.149,064 587.359,347	16	572.138,844 587.333,487	27.806
16	572.138,844 587.333,487	17	572.140,754 587.320,996	12.636
17	572.140,754 587.320,996	18	572.189,791 587.302,318	52.474
18	572.189,791 587.302,318	19	572.225,817 587.288,168	38.705
19	572.225,817 587.288,168	1	572.239,547 587.282,491	14.857

** Lungimile segmentelor sunt determinate în planul de proiecţie Stereo 70 şi sunt rotunjite la 1 milimetru.
*** Distanţa dintre puncte este formată din segmente cumulate ce sunt mai mici decât valoarea 1 milimetru.

Document care conține date cu caracter personal, protejat de prevederile Regulamentului (UE) nr. 679/2016 și Legii 190/2018

DATE DESPRE IMOBILUL NR. 64

Oficiul de Cadastru şi Publicitate Imobiliară NEAMT
Biroul de Cadastru şi Publicitate Imobiliară Bicaz

A. Partea I. Descrierea imobilului

TEREN Extravilan

Adresa: Jud. Neamt, pct. 'Prajura'

Nr. Crt	Nr cadastral Nr. topografic	Suprafaţa* (mp)	Observaţii / Referinţe
A1		31.478	Sector cadastral:65 Teren neimprejmuit;

Construcţii

Crt	Nr cadastral Nr. topografic	Adresa	Observaţii / Referinţe
A1.1		Jud. Neamt	Nr. niveluri:1; S. construita la sol:39 mp;
A1.2		Jud. Neamt	Nr. niveluri:1; S. construita la sol:26 mp;

B. Partea II. Proprietari şi acte

Inscrieri privitoare la dreptul de proprietate şi alte drepturi reale		Referinţe
64 / 08/07/2024		
Act Administrativ nr. 4811, din 08/07/2024 emis de Primaria com. Damuc;		
B1	Inscrierea posesiei, drept de PROPRIETATE, dobandit prin Lege, cota actuala 1/1, cota initiala 1/1	A1
	1) **GĂINĂ ALEXANDRU**, -DECEDAT DEFUNCT:Da	
Act Administrativ nr. 5144, din 08/08/2024 emis de Primaria com. Damuc;		
B2	Intabulare, drept de PROPRIETATE, dobandit prin Lege, cota actuala 1/1, cota initiala 1/1	A1.1, A1.2
	1) **GĂINĂ ALEXANDRU**, -DECEDAT DEFUNCT:Da	

C. Partea III. SARCINI .

Inscrieri privind dezmembramintele dreptului de proprietate, drepturi reale de garanţie şi sarcini	Referinţe
NU SUNT	

Document care conține date cu caracter personal, protejat de prevederile Regulamentului (UE) nr. 679/2016 și Legii 190/2018

Anexa Nr. 1 La Partea I

Teren

Nr cadastral	Suprafaţa (mp)*	Observaţii / Referinţe
	31.478	

* Suprafaţa este determinată in planul de proiecţie Stereo 70.

DETALII LINIARE IMOBIL

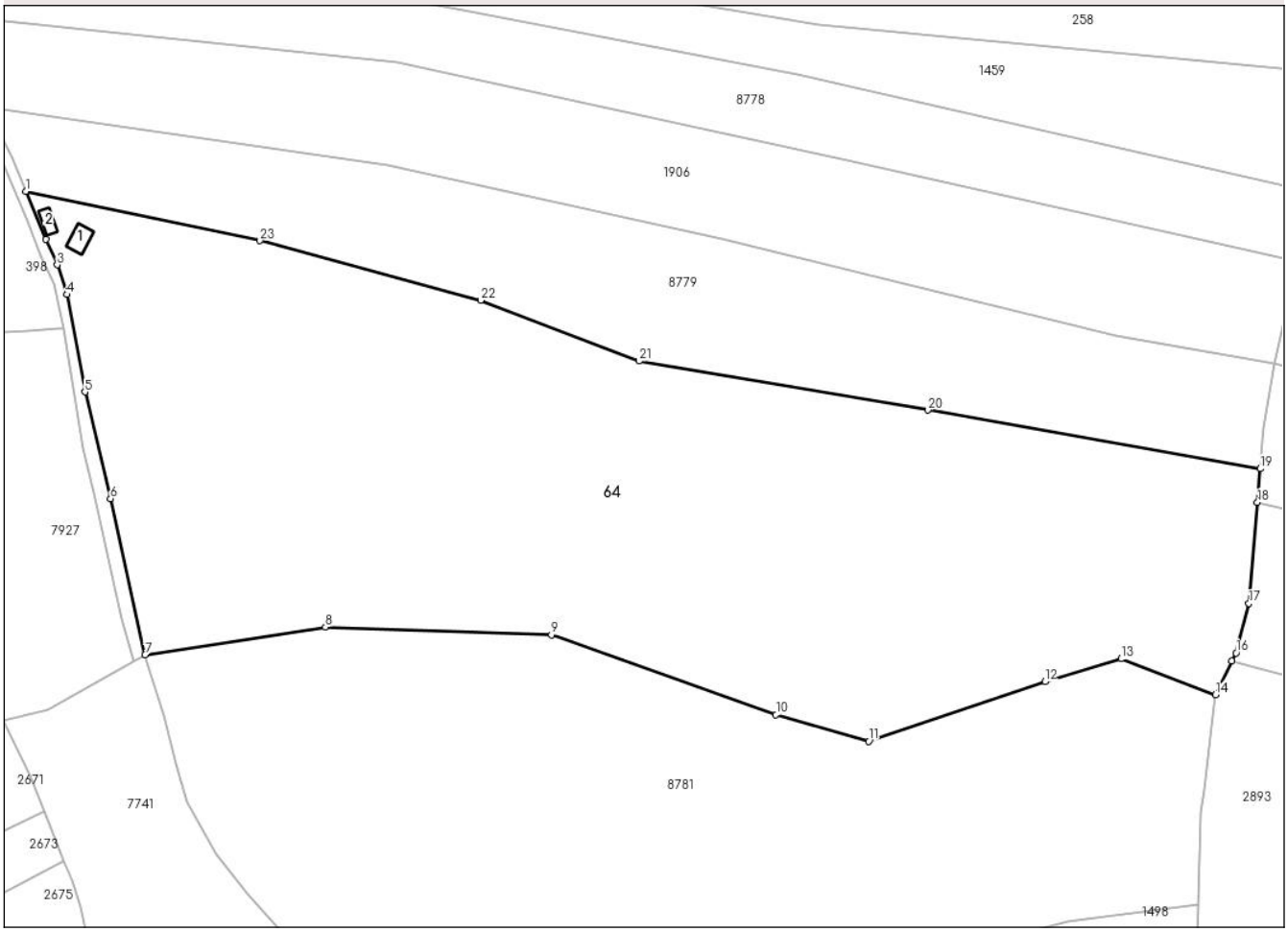

Date referitoare la teren

Crt	Categorie folosință	Intra vilan	Suprafaţa (mp)	Tarla	Parcelă	Nr. topo	Observaţii / Referinţe
1	pasune	NU	31.478	-	-	-	Pasune impadurita

Date referitoare la construcţii

Crt	Număr	Destinaţie construcţie	Supraf. (mp)	Situaţie juridică	Observaţii / Referinţe
A1.1		constructii de locuinte	39	Cu acte	Nr. niveluri:1; S. construita la sol:39 mp;
A1.2		constructii anexa	26	Cu acte	Nr. niveluri:1; S. construita la sol:26 mp;

Lungime Segmente

1) Valorile lungimilor segmentelor sunt obţinute din proiecţie în plan.

Punct început	X / Y	Punct sfârşit	X / Y	Lungime segment (** (m)
1	571.733,091 587.256,063	2	571.738,956 587.242,224	15.031
3	571.742,201 587.234,773	4	571.745,047 587.226,123	9.106
5	571.750,228 587.197,84	6	571.757,68 587.166,887	31.837

Punct început	X / Y	Punct sfârşit	X / Y	Lungime segment (** (m)
2	571.738,956 587.242,224	3	571.742,201 587.234,773	8.127
4	571.745,047 587.226,123	5	571.750,228 587.197,84	28.754
6	571.757,68 587.166,887	7	571.767,729 587.121,469	46.516

Document care conține date cu caracter personal, protejat de prevederile Regulamentului (UE) nr. 679/2016 și Legii 190/2018

Punct început	X / Y	Punct sfârşit	X / Y	Lungime segment (** (m)
7	571.767,729 587.121,469	8	571.820,186 587.129,578	53.08
9	571.885,849 587.127,365	10	571.951,143 587.104,125	69.307
11	571.978,072 587.096,378	12	572.029,348 587.113,716	54.128
13	572.051,482 587.120,356	14	572.078,87 587.109,954	29.297
15	572.083,73 587.119,674	16	572.084,908 587.122,029	2.633
17	572.088,602 587.136,447	18	572.091,1 587.165,741	29.4
19	572.091,937 587.175,556	20	571.995,245 587.192,587	98.18
21	571.911,373 587.206,822	22	571.865,302 587.224,487	49.342
23	571.801,142 587.241,789	1	571.733,091 587.256,063	69.532

Punct început	X / Y	Punct sfârşit	X / Y	Lungime segment (** (m)
8	571.820,186 587.129,578	9	571.885,849 587.127,365	65.7
10	571.951,143 587.104,125	11	571.978,072 587.096,378	28.021
12	572.029,348 587.113,716	13	572.051,482 587.120,356	23.109
14	572.078,87 587.109,954	15	572.083,73 587.119,674	10.867
16	572.084,908 587.122,029	17	572.088,602 587.136,447	14.884
18	572.091,1 587.165,741	19	572.091,937 587.175,556	9.851
20	571.995,245 587.192,587	21	571.911,373 587.206,822	85.071
22	571.865,302 587.224,487	23	571.801,142 587.241,789	66.452

** Lungimile segmentelor sunt determinate în planul de proiecţie Stereo 70 şi sunt rotunjite la 1 milimetru.
*** Distanţa dintre puncte este formată din segmente cumulate ce sunt mai mici decât valoarea 1 milimetru.

Document care conține date cu caracter personal, protejat de prevederile Regulamentului (UE) nr. 679/2016 și Legii 190/2018

DATE DESPRE IMOBILUL NR. 258

Oficiul de Cadastru şi Publicitate Imobiliară NEAMT
Biroul de Cadastru şi Publicitate Imobiliară Bicaz

A. Partea I. Descrierea imobilului

TEREN Extravilan

Adresa: Jud. Neamt, pct. 'Prajura'

Nr. Crt	Nr cadastral Nr. topografic	Suprafaţa* (mp)	Observaţii / Referinţe
A1		14.242	Sector cadastral:65 Teren neimprejmuit;

B. Partea II. Proprietari şi acte

Inscrieri privitoare la dreptul de proprietate şi alte drepturi reale		Referinţe
258 / 08/07/2024		
Act Administrativ nr. 4812, din 08/07/2024 emis de Primaria com. Damuc;		
B1	Inscrierea posesiei, drept de PROPRIETATE, dobandit prin Lege, cota actuala 1/1, cota initiala 1/1	A1
	1) **GĂINA IOAN** 2) **GĂINĂ VIORICA**	

C. Partea III. SARCINI .

Inscrieri privind dezmembramintele dreptului de proprietate, drepturi reale de garanţie şi sarcini	Referinţe
NU SUNT	

Anexa Nr. 1 La Partea I

Teren

Nr cadastral	Suprafaţa (mp)*	Observaţii / Referinţe
	14.242	

* Suprafaţa este determinată in planul de proiecţie Stereo 70.

DETALII LINIARE IMOBIL

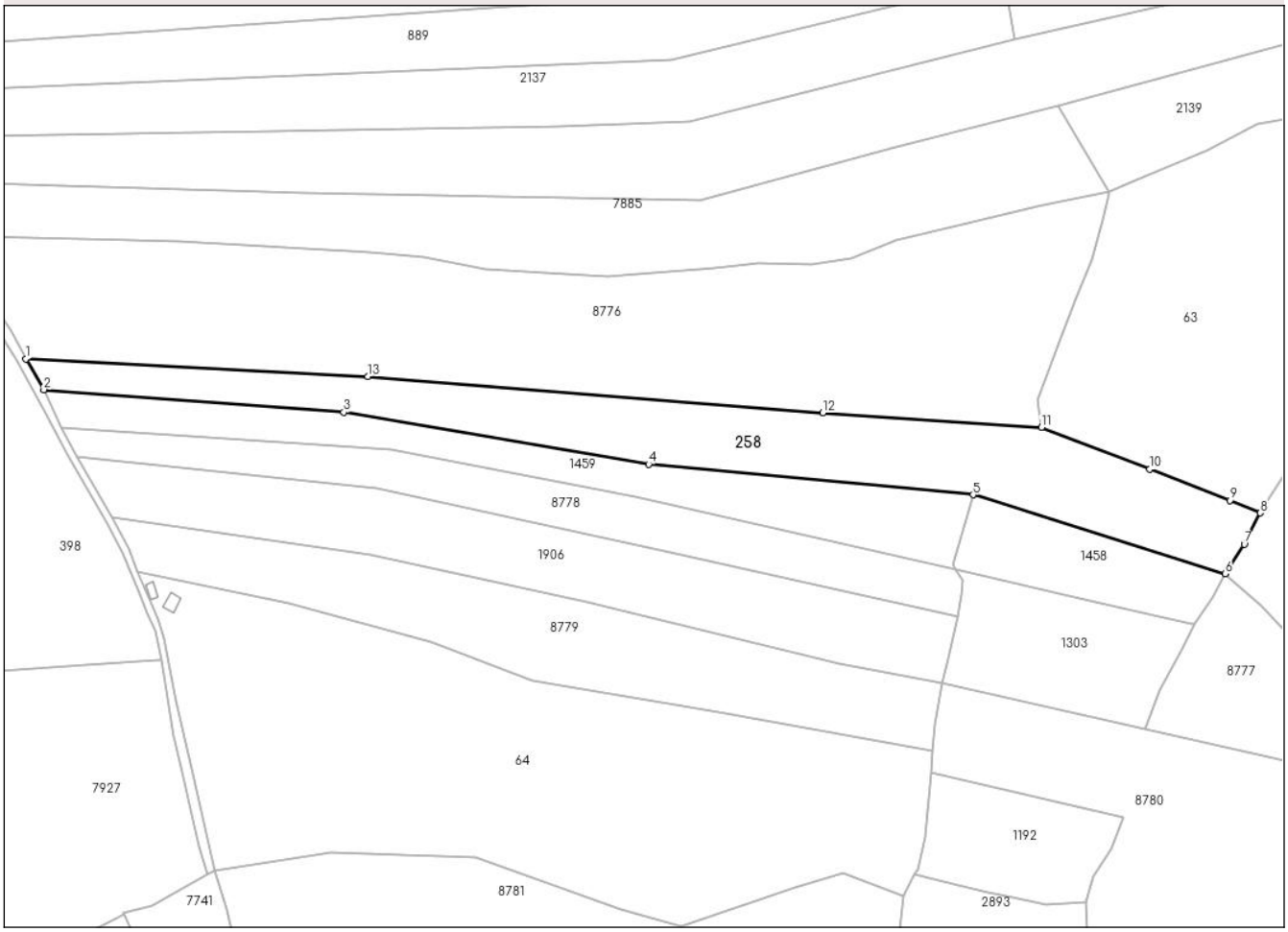

Date referitoare la teren

Crt	Categorie folosință	Intra vilan	Suprafaţa (mp)	Tarla	Parcelă	Nr. topo	Observaţii / Referinţe
1	pasune	NU	10.279	-	-	-	Pasune impadurita
2	faneata	NU	3.963	-	-	-	

Lungime Segmente
1) Valorile lungimilor segmentelor sunt obţinute din proiecţie în plan.

Punct început	X / Y	Punct sfârşit	X / Y	Lungime segment (** (m)
1	571.682,72 587.351,867	2	571.690,778 587.338,05	15.995
2	571.690,778 587.338,05	3	571.826,116 587.327,854	135.722
3	571.826,116 587.327,854	4	571.963,617 587.304,456	139.478
4	571.963,617 587.304,456	5	572.109,959 587.290,721	146.985

Document care conține date cu caracter personal, protejat de prevederile Regulamentului (UE) nr. 679/2016 și Legii 190/2018

Punct început	X / Y	Punct sfârşit	X / Y	Lungime segment (** (m)
5	572.109,959 587.290,721	6	572.223,682 587.255,036	119.19
6	572.223,682 587.255,036	7	572.232,333 587.268,373	15.897
7	572.232,333 587.268,373	8	572.239,547 587.282,491	15.854
8	572.239,547 587.282,491	9	572.225,817 587.288,168	14.857
9	572.225,817 587.288,168	10	572.189,791 587.302,318	38.705
10	572.189,791 587.302,318	11	572.140,754 587.320,996	52.474
11	572.140,754 587.320,996	12	572.042,218 587.327,638	98.76
12	572.042,218 587.327,638	13	571.836,932 587.343,995	205.937
13	571.836,932 587.343,995	1	571.682,72 587.351,867	154.413

** Lungimile segmentelor sunt determinate în planul de proiecţie Stereo 70 şi sunt rotunjite la 1 milimetru.
*** Distanţa dintre puncte este formată din segmente cumulate ce sunt mai mici decât valoarea 1 milimetru.

Document care conține date cu caracter personal, protejat de prevederile Regulamentului (UE) nr. 679/2016 și Legii 190/2018

DATE DESPRE IMOBILUL NR. 860

Oficiul de Cadastru şi Publicitate Imobiliară NEAMT
Biroul de Cadastru şi Publicitate Imobiliară Bicaz

A. Partea I. Descrierea imobilului

TEREN Extravilan

Adresa: Jud. Neamt, pct. 'Prajura'

Nr. Crt	Nr cadastral Nr. topografic	Suprafaţa* (mp)	Observaţii / Referinţe
A1		18.804	Sector cadastral:65 Teren neimprejmuit;

B. Partea II. Proprietari şi acte

Inscrieri privitoare la dreptul de proprietate şi alte drepturi reale		Referinţe
860 / 08/07/2024		
Act Administrativ nr. 4813, din 08/07/2024 emis de Primaria com. Damuc;		
B1	Inscrierea posesiei, drept de PROPRIETATE, dobandit prin Lege, cota actuala 1/1, cota initiala 1/1	A1
	1) **ROŞU NICOLAE** 2) **ROŞU RODICA**	

C. Partea III. SARCINI .

Inscrieri privind dezmembramintele dreptului de proprietate, drepturi reale de garanţie şi sarcini	Referinţe
NU SUNT	

Document care conține date cu caracter personal, protejat de prevederile Regulamentului (UE) nr. 679/2016 și Legii 190/2018

Anexa Nr. 1 La Partea I

Teren

Nr cadastral	Suprafaţa (mp)*	Observaţii / Referinţe
	18.804	

* Suprafaţa este determinată in planul de proiecţie Stereo 70.

DETALII LINIARE IMOBIL

Date referitoare la teren

Crt	Categorie folosință	Intra vilan	Suprafaţa (mp)	Tarla	Parcelă	Nr. topo	Observaţii / Referinţe
1	pasune	NU	18.804	-	-	-	Pasune impadurita

Lungime Segmente
1) Valorile lungimilor segmentelor sunt obţinute din proiecţie în plan.

Punct început	X / Y	Punct sfârşit	X / Y	Lungime segment (** (m)
1	571.654,528 587.592,836	2	571.931,328 587.619,723	278.103
2	571.931,328 587.619,723	3	572.101,637 587.664,968	176.217
3	572.101,637 587.664,968	4	572.161,534 587.699,995	69.387
4	572.161,534 587.699,995	5	572.145,242 587.711,696	20.058
5	572.145,242 587.711,696	6	572.092,065 587.715,808	53.336

Document care conține date cu caracter personal, protejat de prevederile Regulamentului (UE) nr. 679/2016 și Legii 190/2018

Punct început	X / Y	Punct sfârşit	X / Y	Lungime segment (** (m)
6	572.092,065 587.715,808	7	571.926,206 587.654,297	176.898
7	571.926,206 587.654,297	8	571.658,111 587.626,025	269.582
8	571.658,111 587.626,025	9	571.656,388 587.614,543	11.611
9	571.656,388 587.614,543	10	571.654,685 587.600,768	13.88
10	571.654,685 587.600,768	1	571.654,528 587.592,836	7.934

** Lungimile segmentelor sunt determinate în planul de proiecţie Stereo 70 şi sunt rotunjite la 1 milimetru.
*** Distanţa dintre puncte este formată din segmente cumulate ce sunt mai mici decât valoarea 1 milimetru.

Document care conține date cu caracter personal, protejat de prevederile Regulamentului (UE) nr. 679/2016 și Legii 190/2018

DATE DESPRE IMOBILUL NR. 889

Oficiul de Cadastru şi Publicitate Imobiliară NEAMT
Biroul de Cadastru şi Publicitate Imobiliară Bicaz

A. Partea I. Descrierea imobilului

TEREN Extravilan

Adresa: Jud. Neamt, pct. 'Prajura'

Nr. Crt	Nr cadastral Nr. topografic	Suprafaţa* (mp)	Observaţii / Referinţe
A1		12.863	Sector cadastral:65 Teren neimprejmuit;

B. Partea II. Proprietari şi acte

Inscrieri privitoare la dreptul de proprietate şi alte drepturi reale		Referinţe
889 / 08/07/2024		
Act Administrativ nr. 4814, din 08/07/2024 emis de Primaria com. Damuc;		
B1	Inscrierea posesiei, drept de PROPRIETATE, dobandit prin Lege, cota actuala 1/1, cota initiala 1/1	A1
	1) **COZMA IANCU**	

C. Partea III. SARCINI .

Inscrieri privind dezmembramintele dreptului de proprietate, drepturi reale de garanţie şi sarcini	Referinţe
NU SUNT	

Document care conține date cu caracter personal, protejat de prevederile Regulamentului (UE) nr. 679/2016 și Legii 190/2018

Anexa Nr. 1 La Partea I

Teren

Nr cadastral	Suprafaţa (mp)*	Observaţii / Referinţe
	12.863	

* Suprafaţa este determinată in planul de proiecţie Stereo 70.

DETALII LINIARE IMOBIL



Date referitoare la teren

Crt	Categorie folosință	Intra vilan	Suprafaţa (mp)	Tarla	Parcelă	Nr. topo	Observaţii / Referinţe
1	pasune	NU	12.863	-	-	-	Pasune impadurita

Lungime Segmente
1) Valorile lungimilor segmentelor sunt obţinute din proiecţie în plan.

Punct început	X / Y	Punct sfârşit	X / Y	Lungime segment (** (m)
1	571.619,602 587.491,276	2	571.622,828 587.479,339	12.365
2	571.622,828 587.479,339	3	571.624,382 587.472,096	7.408
3	571.624,382 587.472,096	4	571.973,88 587.486,917	349.812
4	571.973,88 587.486,917	5	572.124,391 587.523,359	154.86
5	572.124,391 587.523,359	6	572.119,782 587.551,69	28.703

Document care conține date cu caracter personal, protejat de prevederile Regulamentului (UE) nr. 679/2016 și Legii 190/2018

Punct început	X / Y	Punct sfârşit	X / Y	Lungime segment (** (m)
6	572.119,782 587.551,69	7	571.972,417 587.515,78	151.677
7	571.972,417 587.515,78	1	571.619,602 587.491,276	353.665

** Lungimile segmentelor sunt determinate în planul de proiecţie Stereo 70 şi sunt rotunjite la 1 milimetru.
*** Distanţa dintre puncte este formată din segmente cumulate ce sunt mai mici decât valoarea 1 milimetru.

Document care conține date cu caracter personal, protejat de prevederile Regulamentului (UE) nr. 679/2016 și Legii 190/2018

DATE DESPRE IMOBILUL NR. 983

Oficiul de Cadastru şi Publicitate Imobiliară NEAMT
Biroul de Cadastru şi Publicitate Imobiliară Bicaz

A. Partea I. Descrierea imobilului

TEREN Extravilan

Adresa: Jud. Neamt, pct. 'Prajura'

Nr. Crt	Nr cadastral Nr. topografic	Suprafaţa* (mp)	Observaţii / Referinţe
A1		24.838	Sector cadastral:65 Teren neimprejmuit;

B. Partea II. Proprietari şi acte

Inscrieri privitoare la dreptul de proprietate şi alte drepturi reale		Referinţe
983 / 08/07/2024		
Act Administrativ nr. 4815, din 08/07/2024 emis de Primaria com. Damuc;		
B1	Inscrierea posesiei, drept de PROPRIETATE, dobandit prin Lege, cota actuala 1/1, cota initiala 1/1	A1
	1) **ROŞU GAVRIL** 2) **ROŞU ELENA**	

C. Partea III. SARCINI .

Inscrieri privind dezmembramintele dreptului de proprietate, drepturi reale de garanţie şi sarcini	Referinţe
NU SUNT	

Anexa Nr. 1 La Partea I

Teren

Nr cadastral	Suprafaţa (mp)*	Observaţii / Referinţe
	24.838	

* Suprafaţa este determinată in planul de proiecţie Stereo 70.

DETALII LINIARE IMOBIL

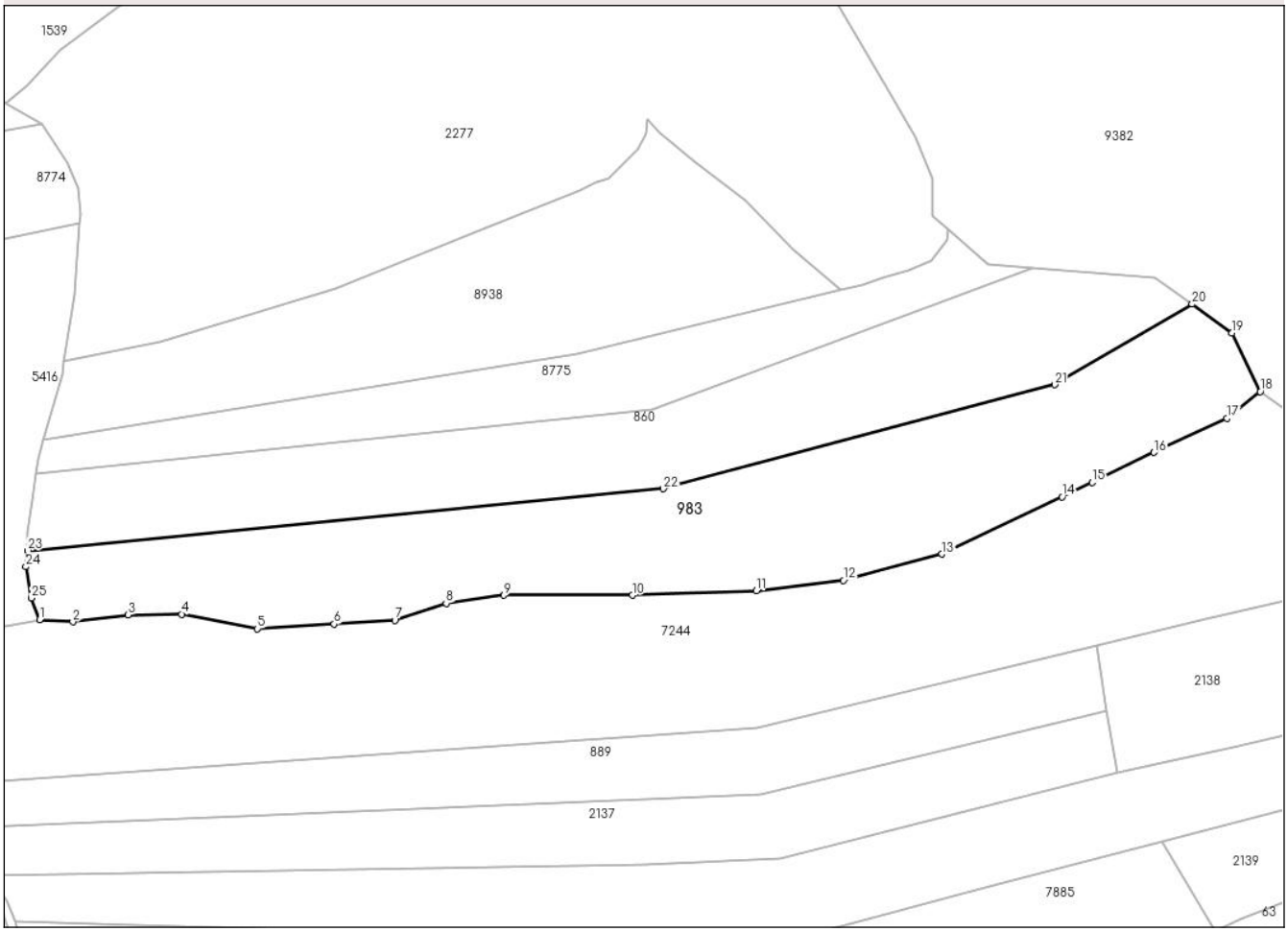

Date referitoare la teren

Crt	Categorie folosință	Intra vilan	Suprafaţa (mp)	Tarla	Parcelă	Nr. topo	Observaţii / Referinţe
1	pasune	NU	24.838	-	-	-	Pasune impadurita

Lungime Segmente

1) Valorile lungimilor segmentelor sunt obţinute din proiecţie în plan.

Punct început	X / Y	Punct sfârşit	X / Y	Lungime segment (** (m)
1	571.659,776 587.562,778	2	571.674,272 587.561,846	14.526
3	571.698,342 587.564,855	4	571.721,619 587.565,171	23.279
5	571.754,556 587.558,837	6	571.787,968 587.560,896	33.475
7	571.814,413 587.562,479	8	571.836,74 587.569,922	23.535
9	571.861,918 587.573,406	10	571.917,816 587.573,406	55.898

Punct început	X / Y	Punct sfârşit	X / Y	Lungime segment (** (m)
2	571.674,272 587.561,846	3	571.698,342 587.564,855	24.257
4	571.721,619 587.565,171	5	571.754,556 587.558,837	33.541
6	571.787,968 587.560,896	7	571.814,413 587.562,479	26.492
8	571.836,74 587.569,922	9	571.861,918 587.573,406	25.418
10	571.917,816 587.573,406	11	571.971,814 587.575,306	54.031

Document care conține date cu caracter personal, protejat de prevederile Regulamentului (UE) nr. 679/2016 și Legii 190/2018

Punct început	X / Y	Punct sfârşit	X / Y	Lungime segment (** (m)
11	571.971,814 587.575,306	12	572.009,659 587.579,898	38.123
13	572.052,573 587.591,299	14	572.104,898 587.616,214	57.954
15	572.117,969 587.622,438	16	572.144,907 587.635,528	29.95
17	572.176,683 587.650,42	18	572.191,148 587.661,957	18.502
19	572.178,893 587.687,527	20	572.161,534 587.699,995	21.373
21	572.101,637 587.664,968	22	571.931,328 587.619,723	176.217
23	571.654,528 587.592,836	24	571.653,793 587.585,812	7.062
25	571.656,172 587.572,217	1	571.659,776 587.562,778	10.104

Punct început	X / Y	Punct sfârşit	X / Y	Lungime segment (** (m)
12	572.009,659 587.579,898	13	572.052,573 587.591,299	44.403
14	572.104,898 587.616,214	15	572.117,969 587.622,438	14.477
16	572.144,907 587.635,528	17	572.176,683 587.650,42	35.093
18	572.191,148 587.661,957	19	572.178,893 587.687,527	28.355
20	572.161,534 587.699,995	21	572.101,637 587.664,968	69.387
22	571.931,328 587.619,723	23	571.654,528 587.592,836	278.103
24	571.653,793 587.585,812	25	571.656,172 587.572,217	13.802

** Lungimile segmentelor sunt determinate în planul de proiecţie Stereo 70 şi sunt rotunjite la 1 milimetru.
*** Distanţa dintre puncte este formată din segmente cumulate ce sunt mai mici decât valoarea 1 milimetru.

Document care conține date cu caracter personal, protejat de prevederile Regulamentului (UE) nr. 679/2016 și Legii 190/2018

DATE DESPRE IMOBILUL NR. 1192

Oficiul de Cadastru şi Publicitate Imobiliară NEAMT
Biroul de Cadastru şi Publicitate Imobiliară Bicaz

A. Partea I. Descrierea imobilului

TEREN Extravilan

Adresa: Jud. Neamt, pct. 'Prajura'

Nr. Crt	Nr cadastral Nr. topografic	Suprafaţa* (mp)	Observaţii / Referinţe
A1		3.755	Sector cadastral:65 Teren neimprejmuit;

B. Partea II. Proprietari şi acte

Inscrieri privitoare la dreptul de proprietate şi alte drepturi reale		Referinţe
1192 / 08/07/2024		
Act Administrativ nr. 4816, din 08/07/2024 emis de Primaria com. Damuc;		
B1	Inscrierea posesiei, drept de PROPRIETATE, dobandit prin Lege, cota actuala 1/1, cota initiala 1/1	A1
	1) **GĂINĂ MARIA** 2) **GĂINĂ NICOLAI**, -DECEDAT DEFUNCT:Da	

C. Partea III. SARCINI .

Inscrieri privind dezmembramintele dreptului de proprietate, drepturi reale de garanţie şi sarcini	Referinţe
NU SUNT	

Anexa Nr. 1 La Partea I

Teren

Nr cadastral	Suprafaţa (mp)*	Observaţii / Referinţe
	3.755	

* Suprafaţa este determinată in planul de proiecţie Stereo 70.

DETALII LINIARE IMOBIL

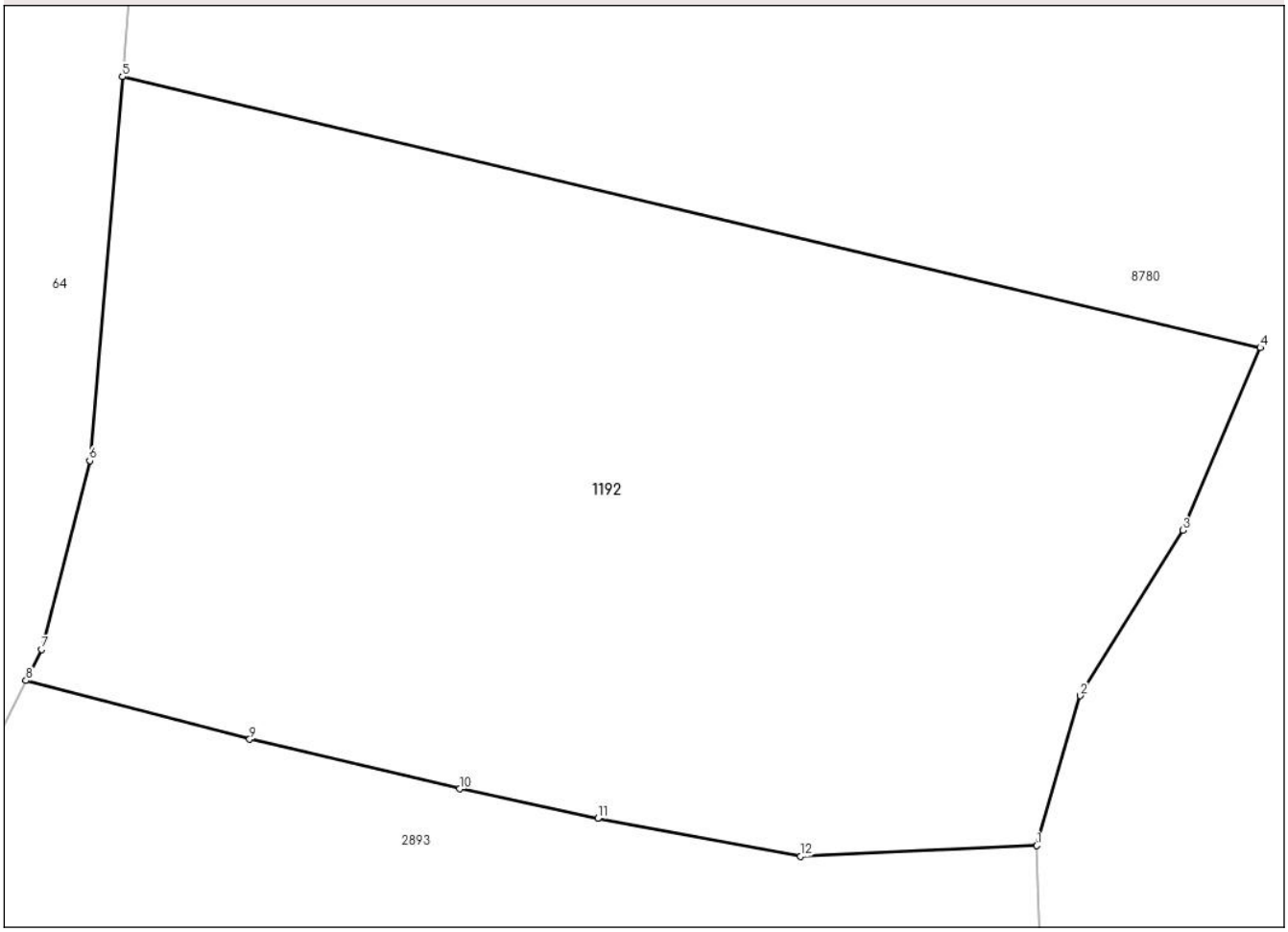

Date referitoare la teren

Crt	Categorie folosință	Intra vilan	Suprafaţa (mp)	Tarla	Parcelă	Nr. topo	Observaţii / Referinţe
1	faneata	NU	3.755	-	-	-	

Lungime Segmente
1) Valorile lungimilor segmentelor sunt obţinute din proiecţie în plan.

Punct început	X / Y	Punct sfârşit	X / Y	Lungime segment (** (m)
1	572.160,933 587.107,07	2	572.164,267 587.118,514	11.92
2	572.164,267 587.118,514	3	572.172,107 587.131,13	14.854
3	572.172,107 587.131,13	4	572.178,012 587.145,072	15.141
4	572.178,012 587.145,072	5	572.091,1 587.165,741	89.336
5	572.091,1 587.165,741	6	572.088,602 587.136,447	29.4

Document care conține date cu caracter personal, protejat de prevederile Regulamentului (UE) nr. 679/2016 și Legii 190/2018

Punct început	X / Y	Punct sfârşit	X / Y	Lungime segment (** (m)
6	572.088,602 587.136,447	7	572.084,908 587.122,029	14.884
7	572.084,908 587.122,029	8	572.083,73 587.119,674	2.633
8	572.083,73 587.119,674	9	572.100,828 587.115,18	17.679
9	572.100,828 587.115,18	10	572.116,868 587.111,395	16.481
10	572.116,868 587.111,395	11	572.127,411 587.109,143	10.781
11	572.127,411 587.109,143	12	572.142,911 587.106,259	15.766
12	572.142,911 587.106,259	1	572.160,933 587.107,07	18.04

** Lungimile segmentelor sunt determinate în planul de proiecţie Stereo 70 şi sunt rotunjite la 1 milimetru.
*** Distanţa dintre puncte este formată din segmente cumulate ce sunt mai mici decât valoarea 1 milimetru.

Document care conține date cu caracter personal, protejat de prevederile Regulamentului (UE) nr. 679/2016 și Legii 190/2018

DATE DESPRE IMOBILUL NR. 1216

Oficiul de Cadastru şi Publicitate Imobiliară NEAMT
Biroul de Cadastru şi Publicitate Imobiliară Bicaz

A. Partea I. Descrierea imobilului

TEREN Necunoscut

Adresa: Loc. Damuc, Jud. Neamt, si extravilan pct. ' Batu '

Nr. Crt	Nr cadastral Nr. topografic	Suprafaţa* (mp)	Observaţii / Referinţe
A1		9.690	Sector cadastral:65 Teren imprejmuit;

B. Partea II. Proprietari şi acte

Inscrieri privitoare la dreptul de proprietate şi alte drepturi reale		Referinţe
1216 / 08/07/2024		
Act Administrativ nr. 4818, din 08/07/2024 emis de Primaria com. Damuc;		
B1	Inscrierea posesiei, drept de PROPRIETATE, dobandit prin Lege, cota actuala 1/1, cota initiala 1/1	A1
	1) **ONIGA IOAN**	

C. Partea III. SARCINI .

Inscrieri privind dezmembramintele dreptului de proprietate, drepturi reale de garanţie şi sarcini	Referinţe
NU SUNT	

Document care conține date cu caracter personal, protejat de prevederile Regulamentului (UE) nr. 679/2016 și Legii 190/2018

Anexa Nr. 1 La Partea I

Teren

Nr cadastral	Suprafaţa (mp)*	Observaţii / Referinţe
	9.690	

* Suprafaţa este determinată in planul de proiecţie Stereo 70.

DETALII LINIARE IMOBIL

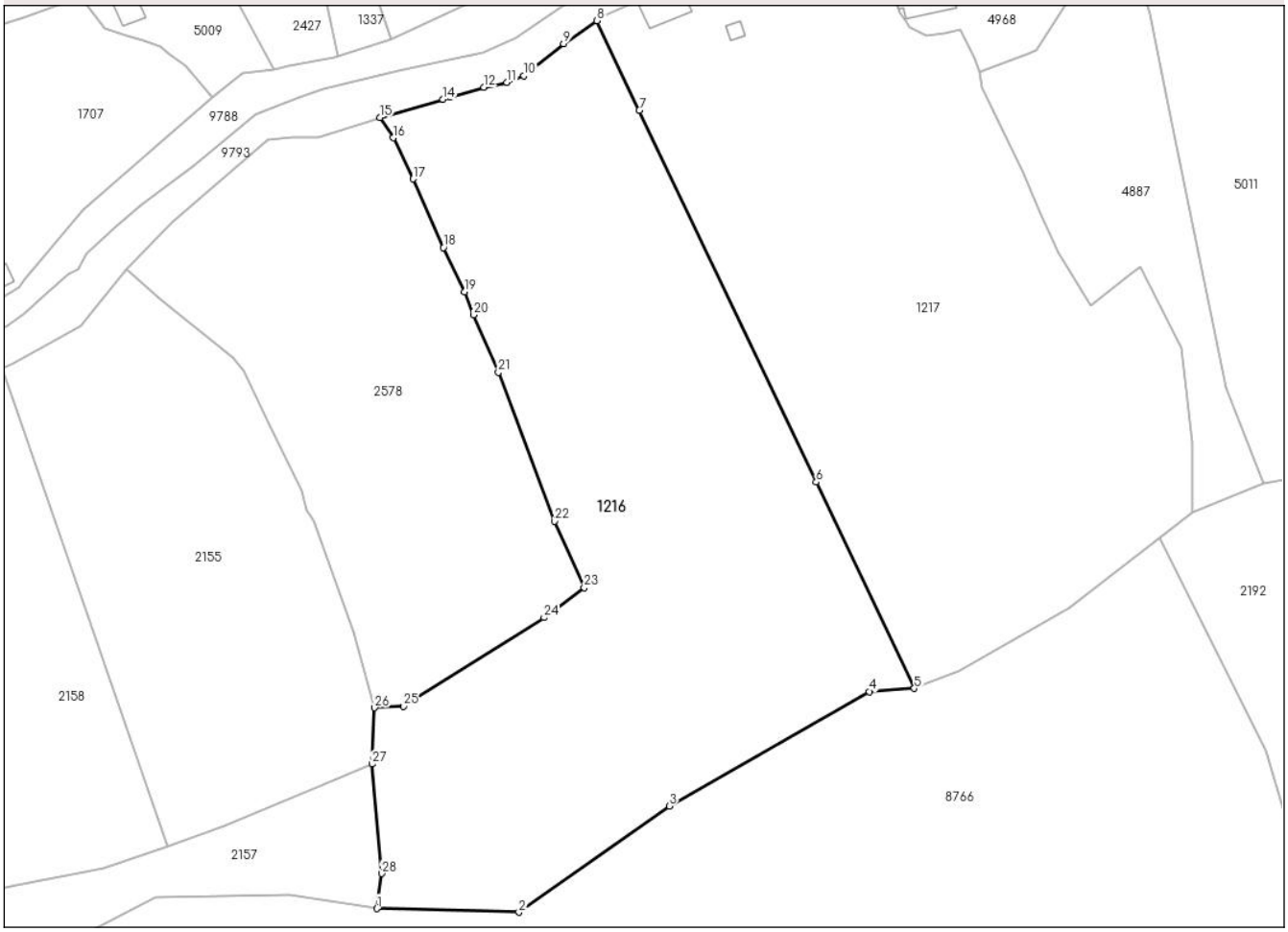

Date referitoare la teren

Crt	Categorie folosință	Intra vilan	Suprafaţa (mp)	Tarla	Parcelă	Nr. topo	Observaţii / Referinţe
1	faneata	DA	284	-	-	-	
2	faneata	NU	4.546	-	-	-	Teren extravilan
3	pasune	NU	4.860	-	-	-	Teren extravilan

Lungime Segmente

1) Valorile lungimilor segmentelor sunt obţinute din proiecţie în plan.

Punct început	X / Y	Punct sfârşit	X / Y	Lungime segment (** (m)
1	571.556,867 588.512,148	2	571.585,214 588.511,437	28.356
3	571.615,263 588.532,63	4	571.655,209 588.555,442	46.001
5	571.664,187 588.556,083	6	571.644,602 588.597,219	45.56
7	571.609,283 588.671,4	8	571.600,778 588.689,263	19.784

Punct început	X / Y	Punct sfârşit	X / Y	Lungime segment (** (m)
2	571.585,214 588.511,437	3	571.615,263 588.532,63	36.771
4	571.655,209 588.555,442	5	571.664,187 588.556,083	9.001
6	571.644,602 588.597,219	7	571.609,283 588.671,4	82.16
8	571.600,778 588.689,263	9	571.594,16 588.684,645	8.07

Document care conține date cu caracter personal, protejat de prevederile Regulamentului (UE) nr. 679/2016 și Legii 190/2018

Punct început	X / Y	Punct sfârşit	X / Y	Lungime segment (** (m)
9	571.594,16 588.684,645	10	571.586,247 588.678,258	10.169
11	571.582,852 588.676,967	12	571.578,189 588.675,995	4.763
13	571.571,492 588.674,0	14	571.570,075 588.673,578	1.479
15	571.557,473 588.669,953	16	571.560,11 588.665,895	4.84
17	571.564,1 588.657,708	18	571.570,169 588.643,997	14.994
19	571.574,389 588.635,179	20	571.576,15 588.630,585	4.92
21	571.581,117 588.619,13	22	571.592,329 588.589,412	31.763
23	571.598,246 588.576,209	24	571.590,256 588.570,207	9.993
25	571.562,156 588.552,509	26	571.556,405 588.552,196	5.76
27	571.555,85 588.540,975	28	571.557,831 588.519,159	21.906

Punct început	X / Y	Punct sfârşit	X / Y	Lungime segment (** (m)
10	571.586,247 588.678,258	11	571.582,852 588.676,967	3.632
12	571.578,189 588.675,995	13	571.571,492 588.674,0	6.988
14	571.570,075 588.673,578	15	571.557,473 588.669,953	13.113
16	571.560,11 588.665,895	17	571.564,1 588.657,708	9.108
18	571.570,169 588.643,997	19	571.574,389 588.635,179	9.776
20	571.576,15 588.630,585	21	571.581,117 588.619,13	12.486
22	571.592,329 588.589,412	23	571.598,246 588.576,209	14.468
24	571.590,256 588.570,207	25	571.562,156 588.552,509	33.209
26	571.556,405 588.552,196	27	571.555,85 588.540,975	11.235
28	571.557,831 588.519,159	1	571.556,867 588.512,148	7.077

** Lungimile segmentelor sunt determinate în planul de proiecţie Stereo 70 şi sunt rotunjite la 1 milimetru.
*** Distanţa dintre puncte este formată din segmente cumulate ce sunt mai mici decât valoarea 1 milimetru.

Document care conține date cu caracter personal, protejat de prevederile Regulamentului (UE) nr. 679/2016 și Legii 190/2018

DATE DESPRE IMOBILUL NR. 1217

Oficiul de Cadastru şi Publicitate Imobiliară NEAMT
Biroul de Cadastru şi Publicitate Imobiliară Bicaz

A. Partea I. Descrierea imobilului

TEREN Necunoscut

Adresa: Loc. Damuc, Jud. Neamt, si extravilan pct. ' Batu '

Nr. Crt	Nr cadastral Nr. topografic	Suprafaţa* (mp)	Observaţii / Referinţe
A1		9.689	Sector cadastral:65 Teren neimprejmuit;

Construcţii

Crt	Nr cadastral Nr. topografic	Adresa	Observaţii / Referinţe
A1.1		Loc. Damuc, Jud. Neamt, si extravilan comuna Damuc	Nr. niveluri:1; S. construita la sol:46 mp;
A1.2		Loc. Damuc, Jud. Neamt, si extravilan comuna Damuc	Nr. niveluri:1; S. construita la sol:9 mp;

B. Partea II. Proprietari şi acte

Inscrieri privitoare la dreptul de proprietate şi alte drepturi reale		Referinţe
1217 / 08/07/2024		
Act Administrativ nr. 4817, din 08/07/2024 emis de Primaria com. Damuc;		
B1	Inscrierea posesiei, drept de PROPRIETATE, dobandit prin Lege, cota actuala 1/1, cota initiala 1/1	A1
	1) **ONIGA GAVRIL**	
Act Administrativ nr. 5144, din 08/08/2024 emis de Primaria com. Damuc;		
B2	Intabulare, drept de PROPRIETATE, dobandit prin Lege, cota actuala 1/1, cota initiala 1/1	A1.1, A1.2
	1) **ONIGA GAVRIL**	

C. Partea III. SARCINI .

Inscrieri privind dezmembramintele dreptului de proprietate, drepturi reale de garanţie şi sarcini	Referinţe
NU SUNT	

Document care conține date cu caracter personal, protejat de prevederile Regulamentului (UE) nr. 679/2016 și Legii 190/2018

Anexa Nr. 1 La Partea I

Teren

Nr cadastral	Suprafaţa (mp)*	Observaţii / Referinţe
	9.689	

* Suprafaţa este determinată in planul de proiecţie Stereo 70.

DETALII LINIARE IMOBIL

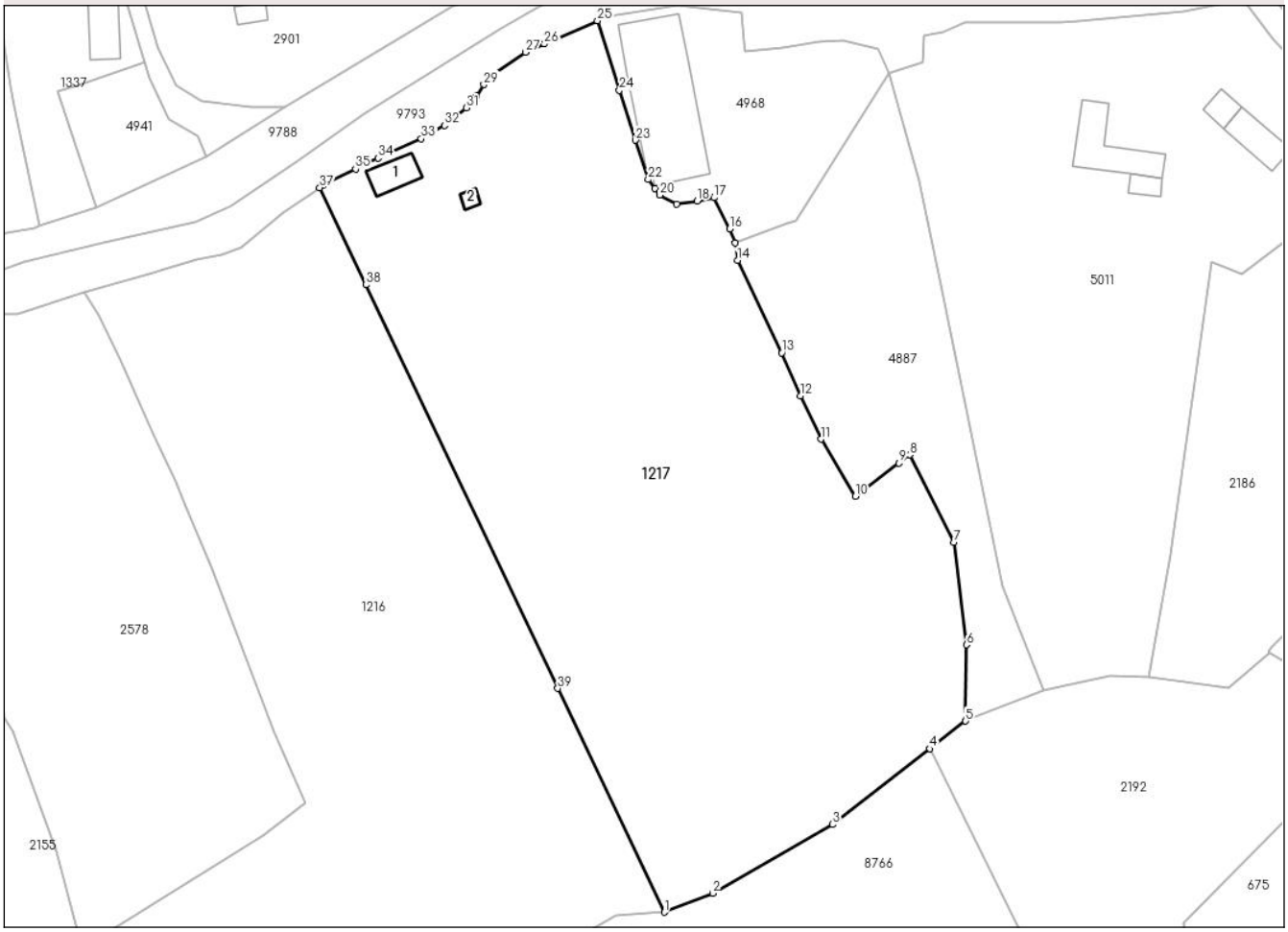

Date referitoare la teren

Crt	Categorie folosință	Intra vilan	Suprafaţa (mp)	Tarla	Parcelă	Nr. topo	Observaţii / Referinţe
1	curti constructii	DA	220	-	-	-	
2	faneata	DA	1.923	-	-	-	
3	faneata	NU	4.039	-	-	-	Teren extravilan
4	pasune	NU	3.507	-	-	-	Teren extravilan

Date referitoare la construcţii

Crt	Număr	Destinaţie construcţie	Supraf. (mp)	Situaţie juridică	Observaţii / Referinţe
A1.1		constructii anexa	46	Cu acte	Nr. niveluri:1; S. construita la sol:46 mp;
A1.2		constructii anexa	9	Cu acte	Nr. niveluri:1; S. construita la sol:9 mp;

Lungime Segmente

1) Valorile lungimilor segmentelor sunt obţinute din proiecţie în plan.

Punct început	X / Y	Punct sfârşit	X / Y	Lungime segment (** (m)
1	571.664,187 588.556,083	2	571.673,112 588.559,545	9.573

Punct început	X / Y	Punct sfârşit	X / Y	Lungime segment (** (m)
2	571.673,112 588.559,545	3	571.695,144 588.572,213	25.414

Document care conține date cu caracter personal, protejat de prevederile Regulamentului (UE) nr. 679/2016 și Legii 190/2018

Punct început	X / Y	Punct sfârşit	X / Y	Lungime segment (** (m)
3	571.695,144 588.572,213	4	571.713,065 588.586,128	22.689
5	571.719,63 588.591,225	6	571.719,804 588.605,224	14.0
7	571.717,486 588.624,082	8	571.709,378 588.640,152	18.0
9	571.707,346 588.638,615	10	571.699,346 588.632,563	10.031
11	571.693,01 588.643,046	12	571.689,208 588.650,969	8.788
13	571.685,836 588.658,918	14	571.677,659 588.675,902	18.85
15	571.677,223 588.679,107	16	571.676,191 588.681,691	2.782
17	571.673,345 588.687,43	18	571.670,234 588.686,826	3.169
19	571.666,514 588.686,274	20	571.663,328 588.687,887	3.571
21	571.662,46 588.689,085	22	571.661,24 588.690,771	2.081
23	571.658,875 588.698,0	24	571.655,953 588.707,148	9.603
25	571.651,897 588.719,96	26	571.642,139 588.715,671	10.659
27	571.638,675 588.714,164	28	571.632,493 588.709,944	7.485
29	571.631,003 588.708,21	30	571.629,632 588.706,158	2.468
31	571.627,793 588.703,958	32	571.623,752 588.700,723	5.176
33	571.619,482 588.698,261	34	571.611,489 588.694,704	8.749
35	571.607,374 588.692,675	36	571.601,56 588.689,808	6.482
37	571.600,778 588.689,263	38	571.609,283 588.671,4	19.784
39	571.644,602 588.597,219	1	571.664,187 588.556,083	45.56

Punct început	X / Y	Punct sfârşit	X / Y	Lungime segment (** (m)
4	571.713,065 588.586,128	5	571.719,63 588.591,225	8.311
6	571.719,804 588.605,224	7	571.717,486 588.624,082	19.0
8	571.709,378 588.640,152	9	571.707,346 588.638,615	2.548
10	571.699,346 588.632,563	11	571.693,01 588.643,046	12.249
12	571.689,208 588.650,969	13	571.685,836 588.658,918	8.635
14	571.677,659 588.675,902	15	571.677,223 588.679,107	3.235
16	571.676,191 588.681,691	17	571.673,345 588.687,43	6.406
18	571.670,234 588.686,826	19	571.666,514 588.686,274	3.761
20	571.663,328 588.687,887	21	571.662,46 588.689,085	1.479
22	571.661,24 588.690,771	23	571.658,875 588.698,0	7.606
24	571.655,953 588.707,148	25	571.651,897 588.719,96	13.439
26	571.642,139 588.715,671	27	571.638,675 588.714,164	3.778
28	571.632,493 588.709,944	29	571.631,003 588.708,21	2.286
30	571.629,632 588.706,158	31	571.627,793 588.703,958	2.867
32	571.623,752 588.700,723	33	571.619,482 588.698,261	4.929
34	571.611,489 588.694,704	35	571.607,374 588.692,675	4.588
36	571.601,56 588.689,808	37	571.600,778 588.689,263	0.953
38	571.609,283 588.671,4	39	571.644,602 588.597,219	82.16

** Lungimile segmentelor sunt determinate în planul de proiecţie Stereo 70 şi sunt rotunjite la 1 milimetru.
*** Distanţa dintre puncte este formată din segmente cumulate ce sunt mai mici decât valoarea 1 milimetru.

Document care conține date cu caracter personal, protejat de prevederile Regulamentului (UE) nr. 679/2016 și Legii 190/2018

DATE DESPRE IMOBILUL NR. 1220

Oficiul de Cadastru şi Publicitate Imobiliară NEAMT
Biroul de Cadastru şi Publicitate Imobiliară Bicaz

A. Partea I. Descrierea imobilului

TEREN Necunoscut

Adresa: Loc. Damuc, Jud. Neamt, si extravilan pct. ' Batu '

Nr. Crt	Nr cadastral Nr. topografic	Suprafaţa* (mp)	Observaţii / Referinţe
A1		11.957	Sector cadastral:65 Teren imprejmuit;

Construcţii

Crt	Nr cadastral Nr. topografic	Adresa	Observaţii / Referinţe
A1.1		Loc. Damuc, Jud. Neamt, si extravilan comuna Damuc	Nr. niveluri:1; S. construita la sol:84 mp;
A1.2		Loc. Damuc, Jud. Neamt, si extravilan comuna Damuc	Nr. niveluri:1; S. construita la sol:38 mp;
A1.3		Loc. Damuc, Jud. Neamt, si extravilan comuna Damuc	Nr. niveluri:1; S. construita la sol:49 mp;
A1.4		Loc. Damuc, Jud. Neamt, si extravilan comuna Damuc	Nr. niveluri:1; S. construita la sol:34 mp;
A1.5		Loc. Damuc, Jud. Neamt, si extravilan comuna Damuc	Nr. niveluri:1; S. construita la sol:41 mp;

B. Partea II. Proprietari şi acte

Inscrieri privitoare la dreptul de proprietate şi alte drepturi reale		Referinţe
1220 / 08/07/2024		
Act Administrativ nr. 4819, din 08/07/2024 emis de Primaria com. Damuc;		
B1	Inscrierea posesiei, drept de PROPRIETATE, dobandit prin Lege, cota actuala 1/1, cota initiala 1/1	A1
	1) **PÎNTEA IOANA**, -DECEDAT DEFUNCT:Da 2) **PANTEA IOAN**, -DECEDAT DEFUNCT:Da	
Act Administrativ nr. 5144, din 08/08/2024 emis de Primaria com. Damuc;		
B2	Intabulare, drept de PROPRIETATE, dobandit prin Lege, cota actuala 1/1, cota initiala 1/1	A1.1, A1.2, A1.3, A1.4, A1.5
	1) **PÎNTEA IOANA**, -DECEDAT DEFUNCT:Da 2) **PANTEA IOAN**, -DECEDAT DEFUNCT:Da	

C. Partea III. SARCINI .

Inscrieri privind dezmembramintele dreptului de proprietate, drepturi reale de garanţie şi sarcini	Referinţe
NU SUNT	

Document care conține date cu caracter personal, protejat de prevederile Regulamentului (UE) nr. 679/2016 și Legii 190/2018

Anexa Nr. 1 La Partea I

Teren

Nr cadastral	Suprafaţa (mp)*	Observaţii / Referinţe
	11.957	

* Suprafaţa este determinată in planul de proiecţie Stereo 70.

DETALII LINIARE IMOBIL

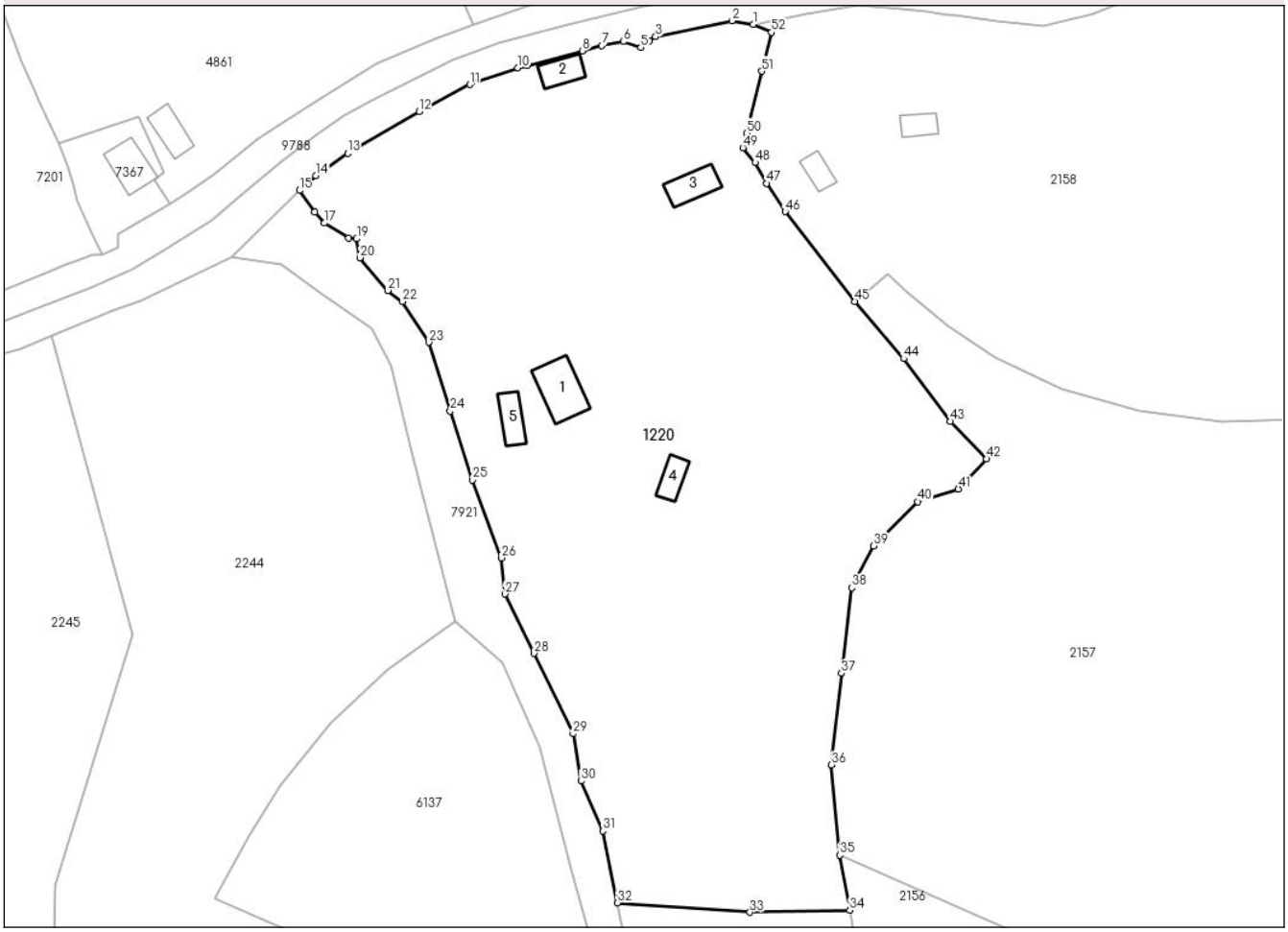

Date referitoare la teren

Crt	Categorie folosință	Intra vilan	Suprafaţa (mp)	Tarla	Parcelă	Nr. topo	Observaţii / Referinţe
1	curti constructii	DA	77	31	1263; 1264	-	
2	drum	DA	326	31	1264; 1265; 1266; 1267	-	
3	faneata	DA	919	31	1265; 1266	-	
4	faneata	DA	1.681	31	1264; 1265; 1267	-	
5	drum	DA	36	31	1267	-	
6	curti constructii	DA	774	31	1267; 1267/1; 1268; 1270	-	
7	faneata	DA	359	31	1270	-	
8	arabil	DA	396	31	1270; 1269	-	
9	faneata	DA	737	31	1270	-	
10	faneata	NU	5.912	-	-	-	Teren extravilan
11	drum	NU	88	-	-	-	Teren extravilan
12	faneata	NU	91	-	-	-	Teren extravilan
13	curti constructii	NU	148	-	-	-	Teren extravilan
14	faneata	NU	413	-	-	-	Teren extravilan

Document care conține date cu caracter personal, protejat de prevederile Regulamentului (UE) nr. 679/2016 și Legii 190/2018

Date referitoare la construcţii

Crt	Număr	Destinaţie construcţie	Supraf. (mp)	Situaţie juridică	Observaţii / Referinţe
A1.1		constructii de locuinte	84	Cu acte	Nr. niveluri:1; S. construita la sol:84 mp;
A1.2		constructii anexa	38	Cu acte	Nr. niveluri:1; S. construita la sol:38 mp;
A1.3		constructii anexa	49	Cu acte	Nr. niveluri:1; S. construita la sol:49 mp;
A1.4		constructii anexa	34	Cu acte	Nr. niveluri:1; S. construita la sol:34 mp;
A1.5		constructii anexa	41	Cu acte	Nr. niveluri:1; S. construita la sol:41 mp;

Lungime Segmente

1) Valorile lungimilor segmentelor sunt obţinute din proiecţie în plan.

Punct început	X / Y	Punct sfârşit	X / Y	Lungime segment
1	571.363,522 588.591,826	2	571.359,443 588.592,548	4.142
4	571.343,363 588.588,669	5	571.341,718 588.587,359	2.103
7	571.334,199 588.587,718	8	571.330,419 588.586,723	3.909
10	571.317,925 588.583,435	11	571.308,623 588.580,178	9.856
13	571.284,954 588.566,903	14	571.278,812 588.562,548	7.529
16	571.278,576 588.555,541	17	571.280,411 588.553,4	2.82
19	571.286,694 588.550,336	20	571.287,3 588.546,692	3.694
22	571.295,576 588.538,213	23	571.300,692 588.530,332	9.396
25	571.309,071 588.503,699	26	571.314,681 588.488,622	16.087
28	571.321,001 588.470,148	29	571.328,634 588.454,57	17.348
31	571.334,38 588.435,792	32	571.337,203 588.421,861	14.214
34	571.382,199 588.420,469	35	571.380,265 588.431,106	10.811
37	571.380,587 588.466,293	38	571.382,609 588.482,829	16.659
40	571.395,329 588.499,517	41	571.403,251 588.501,972	8.294
43	571.401,674 588.515,017	44	571.392,655 588.527,163	15.128
46	571.369,7 588.555,625	47	571.366,098 588.561,091	6.546
49	571.361,521 588.567,993	50	571.362,216 588.570,796	2.888
52	571.367,05 588.590,3	1	571.363,522 588.591,826	3.844

Punct început	X / Y	Punct sfârşit	X / Y	Lungime segment
2	571.359,443 588.592,548	3	571.344,603 588.589,458	15.158
5	571.341,718 588.587,359	6	571.338,313 588.588,518	3.597
8	571.330,419 588.586,723	9	571.319,768 588.583,92	11.014
11	571.308,623 588.580,178	12	571.298,764 588.574,997	11.137
14	571.278,812 588.562,548	15	571.275,672 588.559,722	4.224
17	571.280,411 588.553,4	18	571.285,125 588.550,504	5.533
20	571.287,3 588.546,692	21	571.292,738 588.540,353	8.352
23	571.300,692 588.530,332	24	571.304,808 588.517,051	13.904
26	571.314,681 588.488,622	27	571.315,377 588.481,627	7.03
29	571.328,634 588.454,57	30	571.330,165 588.445,443	9.255
32	571.337,203 588.421,861	33	571.362,857 588.420,07	25.716
35	571.380,265 588.431,106	36	571.378,679 588.448,537	17.503
38	571.382,609 588.482,829	39	571.386,769 588.490,957	9.131
41	571.403,251 588.501,972	42	571.408,67 588.507,763	7.931
44	571.392,655 588.527,163	45	571.383,141 588.538,238	14.6
47	571.366,098 588.561,091	48	571.363,894 588.565,091	4.567
50	571.362,216 588.570,796	51	571.365,183 588.582,769	12.335

Punct început	X / Y	Punct sfârşit	X / Y	Lungime segment
3	571.344,603 588.589,458	4	571.343,363 588.588,669	1.47
6	571.338,313 588.588,518	7	571.334,199 588.587,718	4.191
9	571.319,768 588.583,92	10	571.317,925 588.583,435	1.906
12	571.298,764 588.574,997	13	571.284,954 588.566,903	16.007
15	571.275,672 588.559,722	16	571.278,576 588.555,541	5.091
18	571.285,125 588.550,504	19	571.286,694 588.550,336	1.578
21	571.292,738 588.540,353	22	571.295,576 588.538,213	3.554
24	571.304,808 588.517,051	25	571.309,071 588.503,699	14.016
27	571.315,377 588.481,627	28	571.321,001 588.470,148	12.783
30	571.330,165 588.445,443	31	571.334,38 588.435,792	10.531
33	571.362,857 588.420,07	34	571.382,199 588.420,469	19.346
36	571.378,679 588.448,537	37	571.380,587 588.466,293	17.858
39	571.386,769 588.490,957	40	571.395,329 588.499,517	12.106
42	571.408,67 588.507,763	43	571.401,674 588.515,017	10.078
45	571.383,141 588.538,238	46	571.369,7 588.555,625	21.977
48	571.363,894 588.565,091	49	571.361,521 588.567,993	3.749
51	571.365,183 588.582,769	52	571.367,05 588.590,3	7.759

**** Lungimile segmentelor sunt determinate în planul de proiecţie Stereo 70 şi sunt rotunjite la 1 milimetru.**
***** Distanţa dintre puncte este formată din segmente cumulate ce sunt mai mici decât valoarea 1 milimetru.**

Document care conține date cu caracter personal, protejat de prevederile Regulamentului (UE) nr. 679/2016 și Legii 190/2018

DATE DESPRE IMOBILUL NR. 1254

Oficiul de Cadastru şi Publicitate Imobiliară NEAMT
Biroul de Cadastru şi Publicitate Imobiliară Bicaz

A. Partea I. Descrierea imobilului

TEREN Extravilan

Adresa: Jud. Neamt, pct. 'Batu Mare'

Nr. Crt	Nr cadastral Nr. topografic	Suprafaţa* (mp)	Observaţii / Referinţe
A1		1.179	Sector cadastral:65 Teren neimprejmuit;

B. Partea II. Proprietari şi acte

Inscrieri privitoare la dreptul de proprietate şi alte drepturi reale		Referinţe
1254 / 08/07/2024		
Act Administrativ nr. 4820, din 08/07/2024 emis de Primaria com. Damuc;		
B1	Inscrierea posesiei, drept de PROPRIETATE, dobandit prin Lege, cota actuala 1/1, cota initiala 1/1	A1
	1) **RUS-PĂSCĂRUȘ ANA** 2) **RUS-PĂSCĂRUȘ ION**, -DECEDAT DEFUNCT:Da	

C. Partea III. SARCINI .

Inscrieri privind dezmembramintele dreptului de proprietate, drepturi reale de garanţie şi sarcini	Referinţe
NU SUNT	

Document care conține date cu caracter personal, protejat de prevederile Regulamentului (UE) nr. 679/2016 și Legii 190/2018

Anexa Nr. 1 La Partea I

Teren

Nr cadastral	Suprafaţa (mp)*	Observaţii / Referinţe
	1.179	

* Suprafaţa este determinată in planul de proiecţie Stereo 70.

DETALII LINIARE IMOBIL

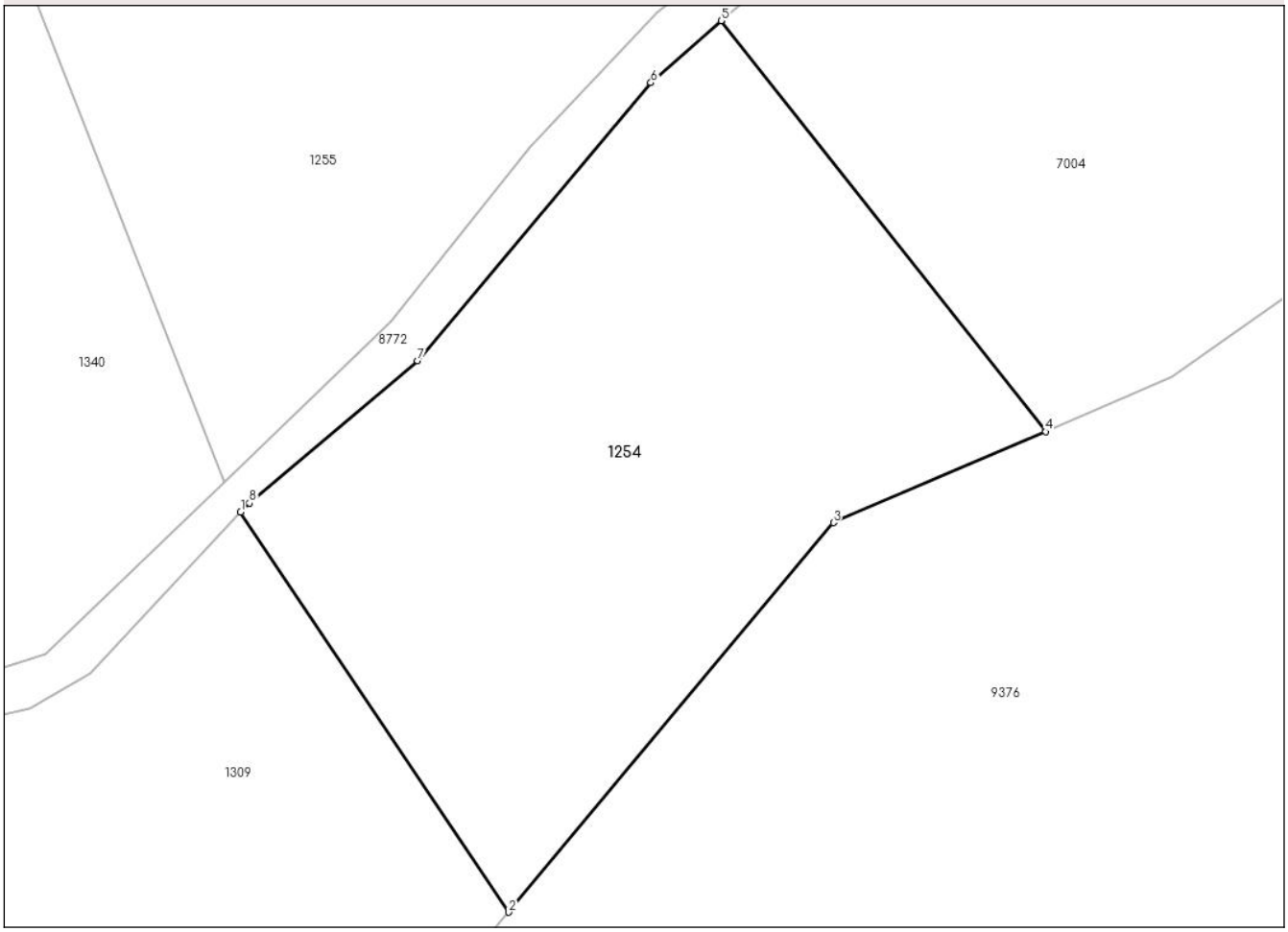

Date referitoare la teren

Crt	Categorie folosință	Intra vilan	Suprafaţa (mp)	Tarla	Parcelă	Nr. topo	Observaţii / Referinţe
1	faneata	NU	1.179	-	-	-	

Lungime Segmente
1) Valorile lungimilor segmentelor sunt obţinute din proiecţie în plan.

Punct început	X / Y	Punct sfârşit	X / Y	Lungime segment (** (m)
1	572.356,916 586.755,966	2	572.373,223 586.731,675	29.257
2	572.373,223 586.731,675	3	572.392,959 586.755,335	30.811
3	572.392,959 586.755,335	4	572.405,856 586.760,859	14.03
4	572.405,856 586.760,859	5	572.386,137 586.785,817	31.808
5	572.386,137 586.785,817	6	572.381,859 586.782,053	5.698

Document care conține date cu caracter personal, protejat de prevederile Regulamentului (UE) nr. 679/2016 și Legii 190/2018

Punct început	X / Y	Punct sfârşit	X / Y	Lungime segment (** (m)
6	572.381,859 586.782,053	7	572.367,679 586.765,165	22.052
7	572.367,679 586.765,165	8	572.357,446 586.756,531	13.389
8	572.357,446 586.756,531	1	572.356,916 586.755,966	0.775

** Lungimile segmentelor sunt determinate în planul de proiecţie Stereo 70 şi sunt rotunjite la 1 milimetru.
*** Distanţa dintre puncte este formată din segmente cumulate ce sunt mai mici decât valoarea 1 milimetru.

Document care conține date cu caracter personal, protejat de prevederile Regulamentului (UE) nr. 679/2016 și Legii 190/2018

DATE DESPRE IMOBILUL NR. 1255

Oficiul de Cadastru şi Publicitate Imobiliară NEAMT
Biroul de Cadastru şi Publicitate Imobiliară Bicaz

A. Partea I. Descrierea imobilului

TEREN Extravilan

Adresa: Jud. Neamt, pct. 'Batu Mare'

Nr. Crt	Nr cadastral Nr. topografic	Suprafaţa* (mp)	Observaţii / Referinţe
A1		3.380	Sector cadastral:65 Teren neimprejmuit;

B. Partea II. Proprietari şi acte

Inscrieri privitoare la dreptul de proprietate şi alte drepturi reale		Referinţe
1255 / 08/07/2024		
Act Administrativ nr. 4821, din 08/07/2024 emis de Primaria com. Damuc;		
B1	Inscrierea posesiei, drept de PROPRIETATE, dobandit prin Lege, cota actuala 1/1, cota initiala 1/1	A1
	1) **RUS-PĂSCĂRUȘ ANA** 2) **RUS-PĂSCĂRUȘ ION**, -DECEDAT DEFUNCT:Da	

C. Partea III. SARCINI .

Inscrieri privind dezmembramintele dreptului de proprietate, drepturi reale de garanţie şi sarcini	Referinţe
NU SUNT	

Anexa Nr. 1 La Partea I

Teren

Nr cadastral	Suprafaţa (mp)*	Observaţii / Referinţe
	3.380	

* Suprafaţa este determinată in planul de proiecţie Stereo 70.

DETALII LINIARE IMOBIL

Date referitoare la teren

Crt	Categorie folosință	Intra vilan	Suprafaţa (mp)	Tarla	Parcelă	Nr. topo	Observaţii / Referinţe
1	faneata	NU	2.429	-	-	-	
2	pasune	NU	951	-	-	-	Pasune impadurita

Lungime Segmente

1) Valorile lungimilor segmentelor sunt obţinute din proiecţie în plan.

Punct început	X / Y	Punct sfârşit	X / Y	Lungime segment (** (m)
1	572.355,922 586.757,814	2	572.366,063 586.767,546	14.055
2	572.366,063 586.767,546	3	572.374,526 586.778,184	13.594
3	572.374,526 586.778,184	4	572.382,248 586.786,294	11.198
4	572.382,248 586.786,294	5	572.384,117 586.787,886	2.455

Document care conține date cu caracter personal, protejat de prevederile Regulamentului (UE) nr. 679/2016 și Legii 190/2018

Punct început	X / Y	Punct sfârşit	X / Y	Lungime segment (** (m)
5	572.384,117 586.787,886	6	572.353,145 586.839,553	60.239
6	572.353,145 586.839,553	7	572.327,232 586.882,779	50.398
7	572.327,232 586.882,779	8	572.318,82 586.878,97	9.234
8	572.318,82 586.878,97	9	572.310,269 586.874,399	9.696
9	572.310,269 586.874,399	10	572.323,643 586.840,244	36.68
10	572.323,643 586.840,244	1	572.355,922 586.757,814	88.525

** Lungimile segmentelor sunt determinate în planul de proiecţie Stereo 70 şi sunt rotunjite la 1 milimetru.
*** Distanţa dintre puncte este formată din segmente cumulate ce sunt mai mici decât valoarea 1 milimetru.

Document care conține date cu caracter personal, protejat de prevederile Regulamentului (UE) nr. 679/2016 și Legii 190/2018

DATE DESPRE IMOBILUL NR. 1303

Oficiul de Cadastru şi Publicitate Imobiliară NEAMT
Biroul de Cadastru şi Publicitate Imobiliară Bicaz

A. Partea I. Descrierea imobilului

TEREN Extravilan

Adresa: Jud. Neamt, pct. 'Prajura'

Nr. Crt	Nr cadastral Nr. topografic	Suprafaţa* (mp)	Observaţii / Referinţe
A1		5.046	Sector cadastral:65 Teren neimprejmuit;

B. Partea II. Proprietari şi acte

Inscrieri privitoare la dreptul de proprietate şi alte drepturi reale		Referinţe
1303 / 08/07/2024		
Act Administrativ nr. 4822, din 08/07/2024 emis de Primaria com. Damuc;		
B1	Inscrierea posesiei, drept de PROPRIETATE, dobandit prin Lege, cota actuala 1/1, cota initiala 1/1	A1
	1) **GĂINĂ GHEORGHE** 2) **GĂINĂ AURELIA**	

C. Partea III. SARCINI .

Inscrieri privind dezmembramintele dreptului de proprietate, drepturi reale de garanţie şi sarcini	Referinţe
NU SUNT	

Anexa Nr. 1 La Partea I

Teren

Nr cadastral	Suprafaţa (mp)*	Observaţii / Referinţe
	5.046	

* Suprafaţa este determinată in planul de proiecţie Stereo 70.

DETALII LINIARE IMOBIL

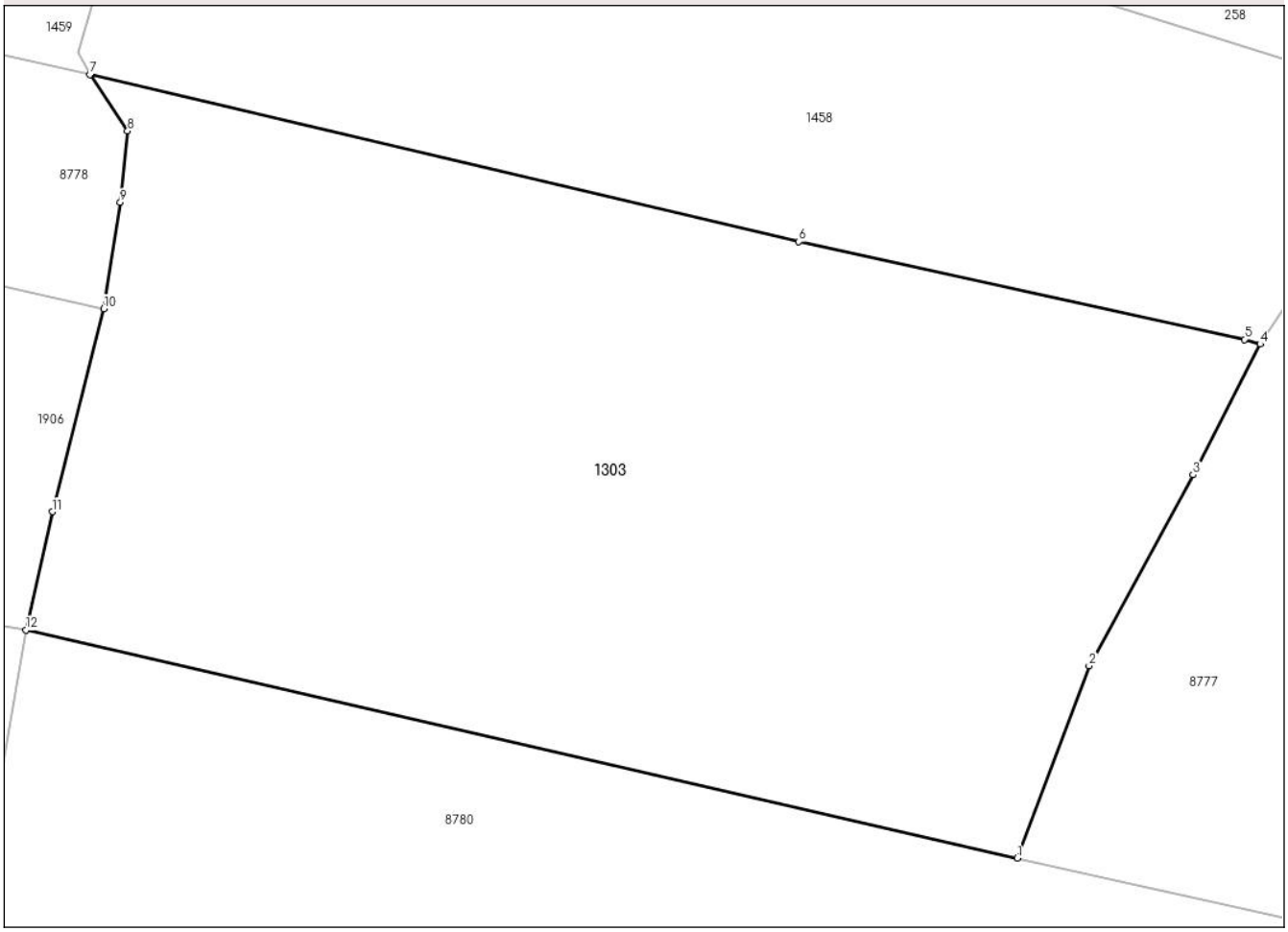

Date referitoare la teren

Crt	Categorie folosință	Intra vilan	Suprafaţa (mp)	Tarla	Parcelă	Nr. topo	Observaţii / Referinţe
1	faneata	NU	5.046	-	-	-	

Lungime Segmente
1) Valorile lungimilor segmentelor sunt obţinute din proiecţie în plan.

Punct început	X / Y	Punct sfârşit	X / Y	Lungime segment (** (m)
1	572.187,562 587.185,063	2	572.194,186 587.202,776	18.911
2	572.194,186 587.202,776	3	572.203,759 587.220,365	20.025
3	572.203,759 587.220,365	4	572.209,96 587.232,394	13.533
4	572.209,96 587.232,394	5	572.208,513 587.232,823	1.509
5	572.208,513 587.232,823	6	572.167,421 587.241,834	42.068

Document care conține date cu caracter personal, protejat de prevederile Regulamentului (UE) nr. 679/2016 și Legii 190/2018

Punct început	X / Y	Punct sfârşit	X / Y	Lungime segment (** (m)
6	572.167,421 587.241,834	7	572.102,089 587.257,198	67.114
7	572.102,089 587.257,198	8	572.105,559 587.252,017	6.236
8	572.105,559 587.252,017	9	572.104,883 587.245,439	6.613
9	572.104,883 587.245,439	10	572.103,351 587.235,661	9.897
10	572.103,351 587.235,661	11	572.098,62 587.216,963	19.287
11	572.098,62 587.216,963	12	572.096,187 587.206,059	11.172
12	572.096,187 587.206,059	1	572.187,562 587.185,063	93.756

** Lungimile segmentelor sunt determinate în planul de proiecţie Stereo 70 şi sunt rotunjite la 1 milimetru.
*** Distanţa dintre puncte este formată din segmente cumulate ce sunt mai mici decât valoarea 1 milimetru.

Document care conține date cu caracter personal, protejat de prevederile Regulamentului (UE) nr. 679/2016 și Legii 190/2018

DATE DESPRE IMOBILUL NR. 1309

Oficiul de Cadastru şi Publicitate Imobiliară NEAMT
Biroul de Cadastru şi Publicitate Imobiliară Bicaz

A. Partea I. Descrierea imobilului

TEREN Extravilan

Adresa: Jud. Neamt, pct. 'Batu Mare'

Nr. Crt	Nr cadastral Nr. topografic	Suprafaţa* (mp)	Observaţii / Referinţe
A1		1.182	Sector cadastral:65 Teren neimprejmuit;

B. Partea II. Proprietari şi acte

Inscrieri privitoare la dreptul de proprietate şi alte drepturi reale		Referinţe
1309 / 08/07/2024		
Act Administrativ nr. 4823, din 08/07/2024 emis de Primaria com. Damuc;		
B1	Inscrierea posesiei, drept de PROPRIETATE, dobandit prin Lege, cota actuala 1/1, cota initiala 1/1	A1
	1) **RADU IONELA**	

C. Partea III. SARCINI .

Inscrieri privind dezmembramintele dreptului de proprietate, drepturi reale de garanţie şi sarcini	Referinţe
NU SUNT	

Document care conține date cu caracter personal, protejat de prevederile Regulamentului (UE) nr. 679/2016 și Legii 190/2018

Anexa Nr. 1 La Partea I

Teren

Nr cadastral	Suprafaţa (mp)*	Observaţii / Referinţe
	1.182	

* Suprafaţa este determinată in planul de proiecţie Stereo 70.

DETALII LINIARE IMOBIL

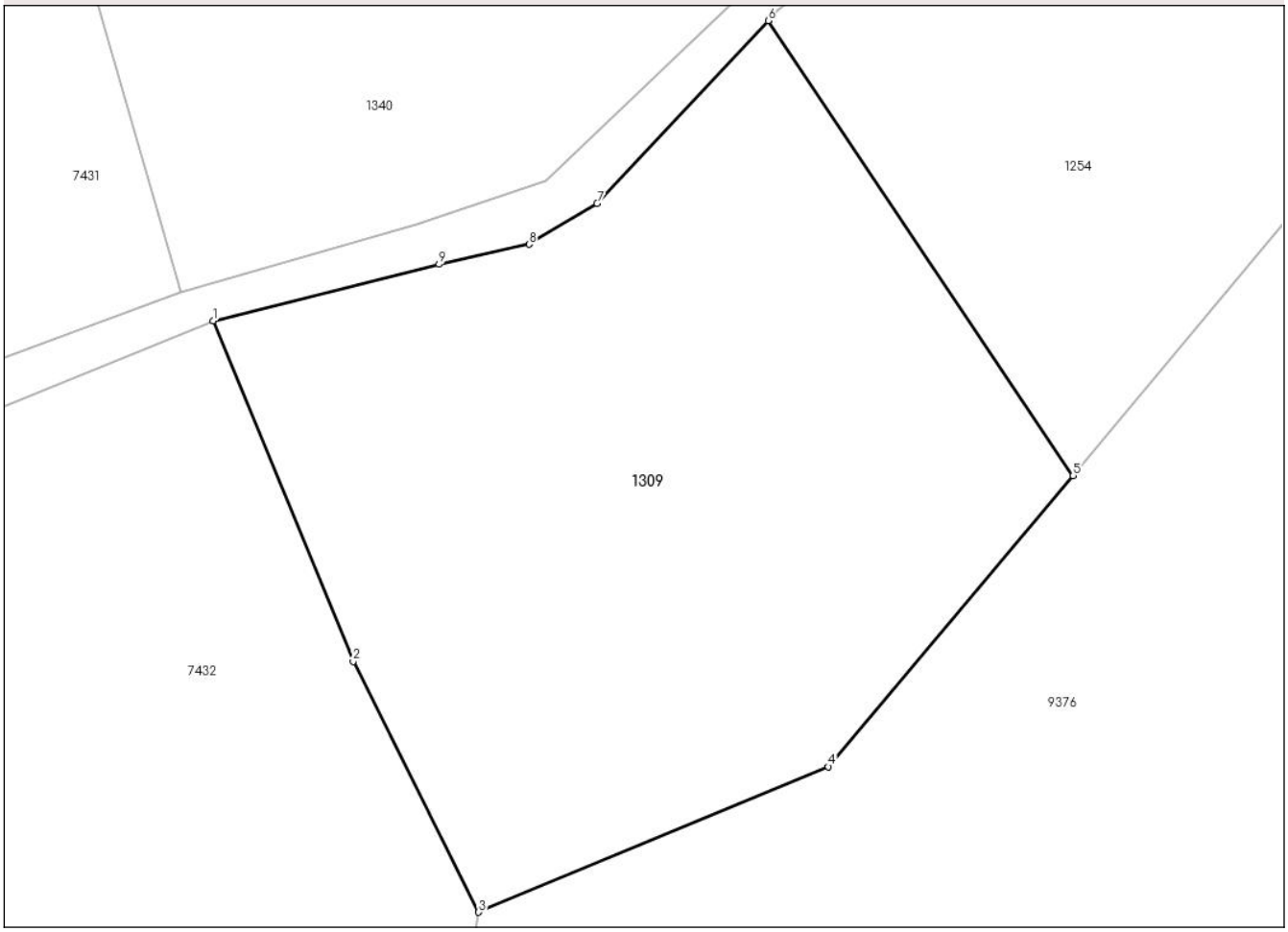

Date referitoare la teren

Crt	Categorie folosință	Intra vilan	Suprafaţa (mp)	Tarla	Parcelă	Nr. topo	Observaţii / Referinţe
1	faneata	NU	1.182	-	-	-	

Lungime Segmente
1) Valorile lungimilor segmentelor sunt obţinute din proiecţie în plan.

Punct început	X / Y	Punct sfârşit	X / Y	Lungime segment (** (m)
1	572.327,232 586.739,941	2	572.334,729 586.721,756	19.67
2	572.334,729 586.721,756	3	572.341,432 586.708,358	14.981
3	572.341,432 586.708,358	4	572.360,128 586.716,127	20.246
4	572.360,128 586.716,127	5	572.373,223 586.731,675	20.328
5	572.373,223 586.731,675	6	572.356,916 586.755,966	29.257

Document care conține date cu caracter personal, protejat de prevederile Regulamentului (UE) nr. 679/2016 și Legii 190/2018

Punct început	X / Y	Punct sfârşit	X / Y	Lungime segment (** (m)
6	572.356,916 586.755,966	7	572.347,766 586.746,208	13.377
7	572.347,766 586.746,208	8	572.344,129 586.744,026	4.241
8	572.344,129 586.744,026	9	572.339,317 586.742,963	4.928
9	572.339,317 586.742,963	1	572.327,232 586.739,941	12.457

** Lungimile segmentelor sunt determinate în planul de proiecţie Stereo 70 şi sunt rotunjite la 1 milimetru.
*** Distanţa dintre puncte este formată din segmente cumulate ce sunt mai mici decât valoarea 1 milimetru.

Document care conține date cu caracter personal, protejat de prevederile Regulamentului (UE) nr. 679/2016 și Legii 190/2018

DATE DESPRE IMOBILUL NR. 1340

Oficiul de Cadastru şi Publicitate Imobiliară NEAMT
Biroul de Cadastru şi Publicitate Imobiliară Bicaz

A. Partea I. Descrierea imobilului

TEREN Extravilan

Adresa: Jud. Neamt, pct. 'Batu Mare'

Nr. Crt	Nr cadastral Nr. topografic	Suprafaţa* (mp)	Observaţii / Referinţe
A1		3.387	Sector cadastral:65 Teren neimprejmuit;

B. Partea II. Proprietari şi acte

Inscrieri privitoare la dreptul de proprietate şi alte drepturi reale		Referinţe
1340 / 08/07/2024		
Act Administrativ nr. 4824, din 08/07/2024 emis de Primaria com. Damuc;		
B1	Inscrierea posesiei, drept de PROPRIETATE, dobandit prin Lege, cota actuala 1/1, cota initiala 1/1	A1
	1) **RADU IONELA**	

C. Partea III. SARCINI .

Inscrieri privind dezmembramintele dreptului de proprietate, drepturi reale de garanţie şi sarcini	Referinţe
NU SUNT	

Document care conține date cu caracter personal, protejat de prevederile Regulamentului (UE) nr. 679/2016 și Legii 190/2018

Anexa Nr. 1 La Partea I

Teren

Nr cadastral	Suprafaţa (mp)*	Observaţii / Referinţe
	3.387	

* Suprafaţa este determinată in planul de proiecţie Stereo 70.

DETALII LINIARE IMOBIL

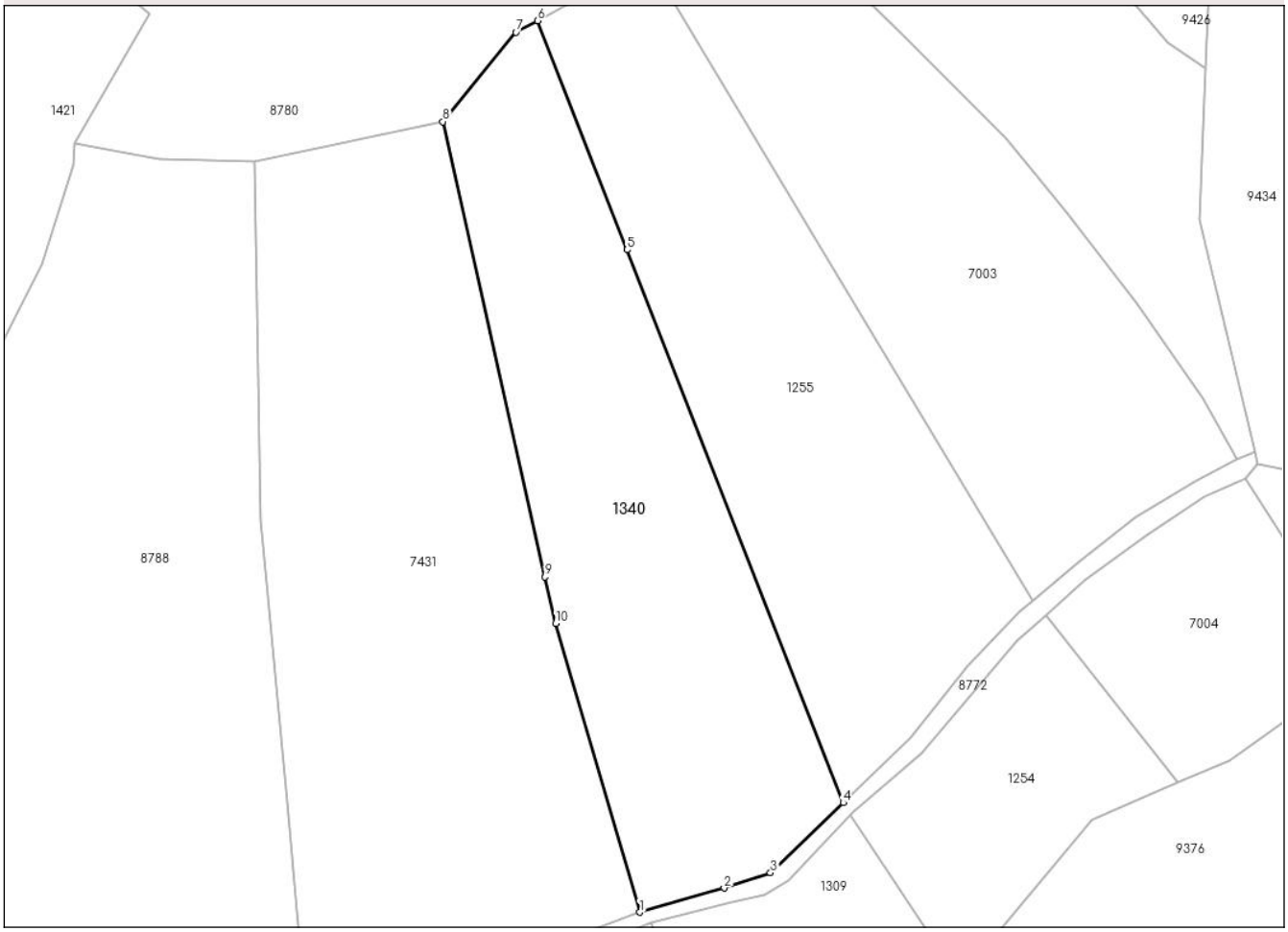

Date referitoare la teren

Crt	Categorie folosință	Intra vilan	Suprafaţa (mp)	Tarla	Parcelă	Nr. topo	Observaţii / Referinţe
1	faneata	NU	2.266	-	-	-	
2	pasune	NU	1.121	-	-	-	Pasune impadurita

Lungime Segmente
1) Valorile lungimilor segmentelor sunt obţinute din proiecţie în plan.

Punct început	X / Y	Punct sfârşit	X / Y	Lungime segment (** (m)
1	572.325,546 586.741,5	2	572.338,146 586.745,097	13.103
2	572.338,146 586.745,097	3	572.345,053 586.747,383	7.275
3	572.345,053 586.747,383	4	572.355,922 586.757,814	15.065
4	572.355,922 586.757,814	5	572.323,643 586.840,244	88.525

Document care conține date cu caracter personal, protejat de prevederile Regulamentului (UE) nr. 679/2016 și Legii 190/2018

Punct început	X / Y	Punct sfârşit	X / Y	Lungime segment (** (m)
5	572.323,643 586.840,244	6	572.310,269 586.874,399	36.68
6	572.310,269 586.874,399	7	572.307,06 586.872,684	3.639
7	572.307,06 586.872,684	8	572.296,163 586.859,349	17.221
8	572.296,163 586.859,349	9	572.311,429 586.791,484	69.561
9	572.311,429 586.791,484	10	572.312,991 586.784,536	7.121
10	572.312,991 586.784,536	1	572.325,546 586.741,5	44.83

** Lungimile segmentelor sunt determinate în planul de proiecţie Stereo 70 şi sunt rotunjite la 1 milimetru.
*** Distanţa dintre puncte este formată din segmente cumulate ce sunt mai mici decât valoarea 1 milimetru.

Document care conține date cu caracter personal, protejat de prevederile Regulamentului (UE) nr. 679/2016 și Legii 190/2018

DATE DESPRE IMOBILUL NR. 1419

Oficiul de Cadastru şi Publicitate Imobiliară NEAMT
Biroul de Cadastru şi Publicitate Imobiliară Bicaz

A. Partea I. Descrierea imobilului

TEREN Extravilan

Adresa: Jud. Neamt, pct. 'Prajura'

Nr. Crt	Nr cadastral Nr. topografic	Suprafaţa* (mp)	Observaţii / Referinţe
A1		2.354	Sector cadastral:65 Teren neimprejmuit;

B. Partea II. Proprietari şi acte

Inscrieri privitoare la dreptul de proprietate şi alte drepturi reale		Referinţe
1419 / 08/07/2024		
Act Administrativ nr. 4825, din 08/07/2024 emis de Primaria com. Damuc;		
B1	Inscrierea posesiei, drept de PROPRIETATE, dobandit prin Lege, cota actuala 1/1, cota initiala 1/1	A1
	1) **GĂINĂ TEODORA**	

C. Partea III. SARCINI .

Inscrieri privind dezmembramintele dreptului de proprietate, drepturi reale de garanţie şi sarcini	Referinţe
NU SUNT	

Document care conține date cu caracter personal, protejat de prevederile Regulamentului (UE) nr. 679/2016 și Legii 190/2018

Anexa Nr. 1 La Partea I

Teren

Nr cadastral	Suprafaţa (mp)*	Observaţii / Referinţe
	2.354	

* Suprafaţa este determinată in planul de proiecţie Stereo 70.

DETALII LINIARE IMOBIL

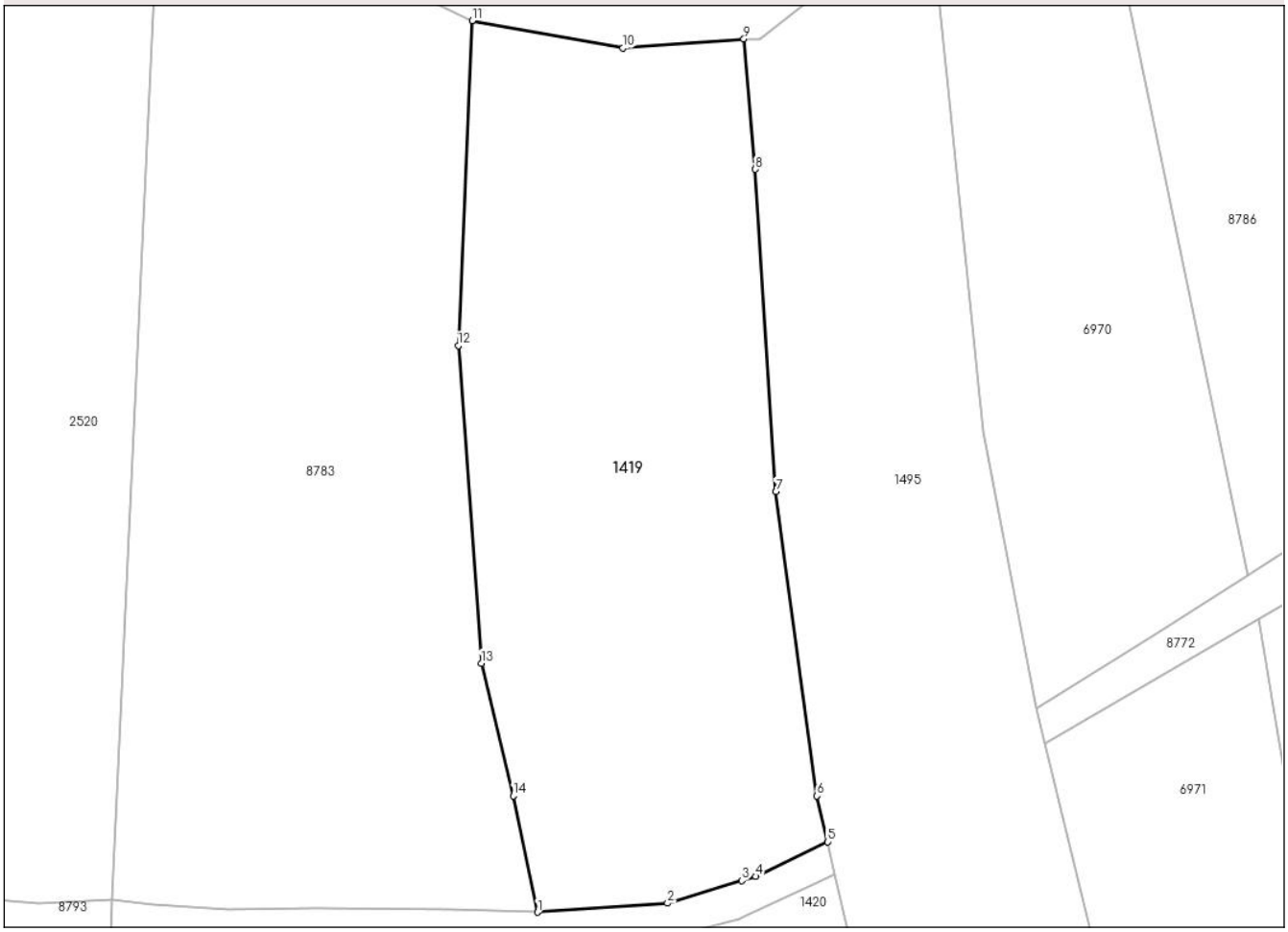

Date referitoare la teren

Crt	Categorie folosință	Intra vilan	Suprafaţa (mp)	Tarla	Parcelă	Nr. topo	Observaţii / Referinţe
1	faneata	NU	2.354	-	-	-	

Lungime Segmente
1) Valorile lungimilor segmentelor sunt obţinute din proiecţie în plan.

Punct început	X / Y	Punct sfârşit	X / Y	Lungime segment (** (m)
1	572.038,933 586.593,091	2	572.051,375 586.593,951	12.472
2	572.051,375 586.593,951	3	572.058,462 586.596,104	7.407
3	572.058,462 586.596,104	4	572.059,789 586.596,507	1.387
4	572.059,789 586.596,507	5	572.066,691 586.599,808	7.651
5	572.066,691 586.599,808	6	572.065,67 586.604,193	4.502

Document care conține date cu caracter personal, protejat de prevederile Regulamentului (UE) nr. 679/2016 și Legii 190/2018

Punct început	X / Y	Punct sfârşit	X / Y	Lungime segment (** (m)
6	572.065,67 586.604,193	7	572.061,738 586.633,244	29.316
7	572.061,738 586.633,244	8	572.059,773 586.664,043	30.862
8	572.059,773 586.664,043	9	572.058,68 586.676,494	12.499
9	572.058,68 586.676,494	10	572.047,103 586.675,62	11.61
10	572.047,103 586.675,62	11	572.032,687 586.678,241	14.652
11	572.032,687 586.678,241	12	572.031,376 586.647,224	31.045
12	572.031,376 586.647,224	13	572.033,561 586.616,862	30.441
13	572.033,561 586.616,862	14	572.036,619 586.604,193	13.033
14	572.036,619 586.604,193	1	572.038,933 586.593,091	11.341

** Lungimile segmentelor sunt determinate în planul de proiecţie Stereo 70 şi sunt rotunjite la 1 milimetru.
*** Distanţa dintre puncte este formată din segmente cumulate ce sunt mai mici decât valoarea 1 milimetru.

Document care conține date cu caracter personal, protejat de prevederile Regulamentului (UE) nr. 679/2016 și Legii 190/2018

DATE DESPRE IMOBILUL NR. 1420

Oficiul de Cadastru şi Publicitate Imobiliară NEAMT
Biroul de Cadastru şi Publicitate Imobiliară Bicaz

A. Partea I. Descrierea imobilului

TEREN Extravilan

Adresa: Jud. Neamt, pct. 'Prajura'

Nr. Crt	Nr cadastral Nr. topografic	Suprafaţa* (mp)	Observaţii / Referinţe
A1		3.333	Sector cadastral:65 Teren neimprejmuit;

B. Partea II. Proprietari şi acte

Inscrieri privitoare la dreptul de proprietate şi alte drepturi reale		Referinţe
1420 / 08/07/2024		
Act Administrativ nr. 4826, din 08/07/2024 emis de Primaria com. Damuc;		
B1	Inscrierea posesiei, drept de PROPRIETATE, dobandit prin Lege, cota actuala 1/1, cota initiala 1/1	A1
	1) **GĂINĂ TEODORA**	

C. Partea III. SARCINI .

Inscrieri privind dezmembramintele dreptului de proprietate, drepturi reale de garanţie şi sarcini	Referinţe
NU SUNT	

Document care conține date cu caracter personal, protejat de prevederile Regulamentului (UE) nr. 679/2016 și Legii 190/2018

Anexa Nr. 1 La Partea I

Teren

Nr cadastral	Suprafaţa (mp)*	Observaţii / Referinţe
	3.333	

* Suprafaţa este determinată in planul de proiecţie Stereo 70.

DETALII LINIARE IMOBIL

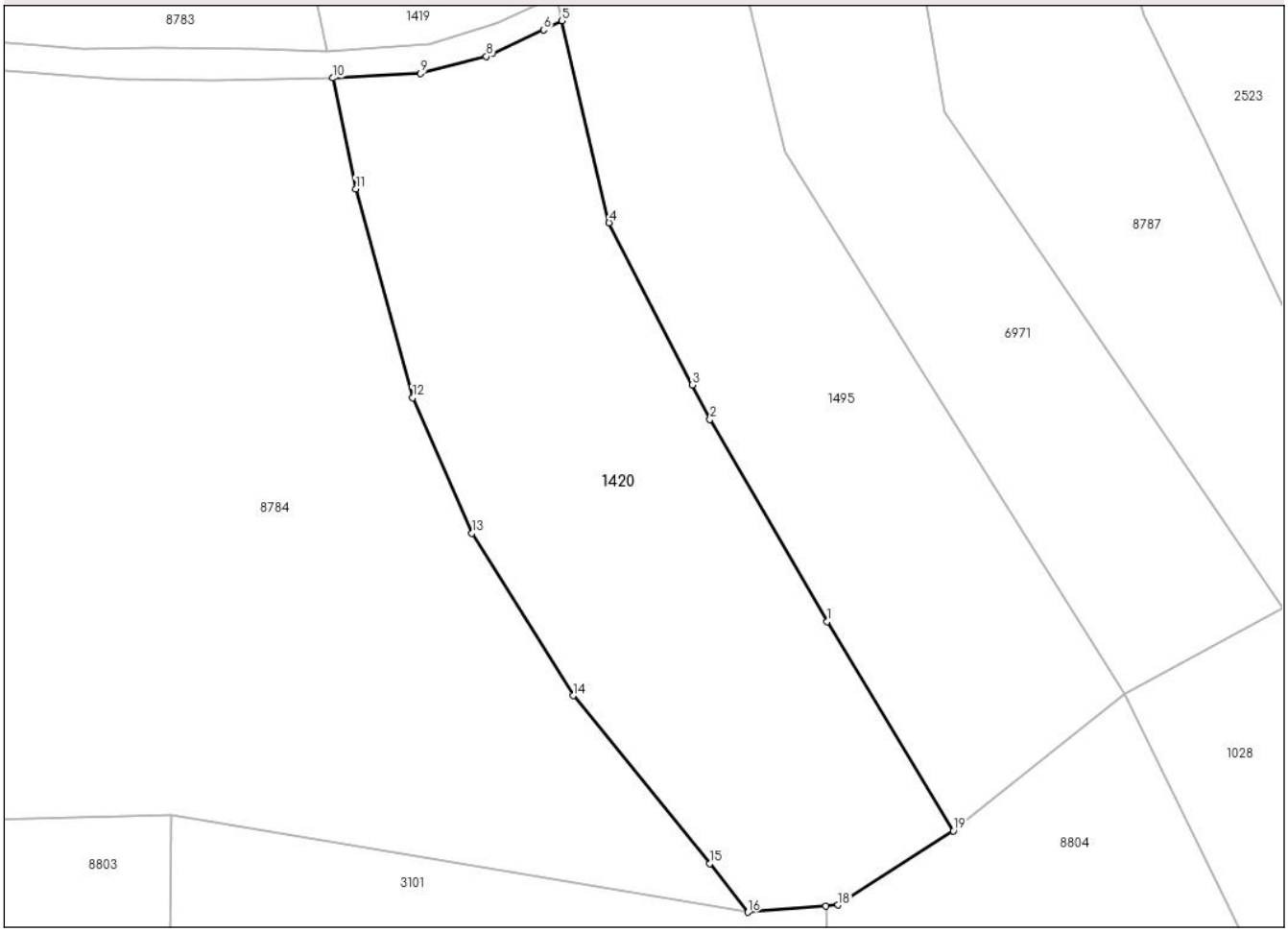

Date referitoare la teren

Crt	Categorie folosință	Intra vilan	Suprafaţa (mp)	Tarla	Parcelă	Nr. topo	Observaţii / Referinţe
1	faneata	NU	1.201	-	-	-	
2	pasune	NU	2.132	-	-	-	

Lungime Segmente
1) Valorile lungimilor segmentelor sunt obţinute din proiecţie în plan.

Punct început	X / Y	Punct sfârşit	X / Y	Lungime segment (** (m)
1	572.099,527 586.524,028	2	572.085,329 586.548,492	28.286
2	572.085,329 586.548,492	3	572.083,185 586.552,666	4.692
3	572.083,185 586.552,666	4	572.073,097 586.572,302	22.076
4	572.073,097 586.572,302	5	572.067,403 586.596,753	25.105

Document care conține date cu caracter personal, protejat de prevederile Regulamentului (UE) nr. 679/2016 și Legii 190/2018

Punct început	X / Y	Punct sfârşit	X / Y	Lungime segment (** (m)
5	572.067,403 586.596,753	6	572.065,161 586.595,633	2.506
6	572.065,161 586.595,633	7	572.058,954 586.592,762	6.839
7	572.058,954 586.592,762	8	572.058,235 586.592,43	0.792
8	572.058,235 586.592,43	9	572.050,242 586.590,391	8.249
9	572.050,242 586.590,391	10	572.039,615 586.589,821	10.642
10	572.039,615 586.589,821	11	572.042,411 586.576,411	13.698
11	572.042,411 586.576,411	12	572.049,288 586.551,114	26.215
12	572.049,288 586.551,114	13	572.056,496 586.534,731	17.899
13	572.056,496 586.534,731	14	572.068,728 586.515,072	23.154
14	572.068,728 586.515,072	15	572.085,329 586.494,758	26.235
15	572.085,329 586.494,758	16	572.089,916 586.488,86	7.472
16	572.089,916 586.488,86	17	572.099,383 586.489,618	9.497
17	572.099,383 586.489,618	18	572.100,838 586.489,734	1.46
18	572.100,838 586.489,734	19	572.114,817 586.498,69	16.602
19	572.114,817 586.498,69	1	572.099,527 586.524,028	29.594

** Lungimile segmentelor sunt determinate în planul de proiecţie Stereo 70 şi sunt rotunjite la 1 milimetru.
*** Distanţa dintre puncte este formată din segmente cumulate ce sunt mai mici decât valoarea 1 milimetru.

Document care conține date cu caracter personal, protejat de prevederile Regulamentului (UE) nr. 679/2016 și Legii 190/2018

DATE DESPRE IMOBILUL NR. 1421

Oficiul de Cadastru şi Publicitate Imobiliară NEAMT
Biroul de Cadastru şi Publicitate Imobiliară Bicaz

A. Partea I. Descrierea imobilului

TEREN Extravilan

Adresa: Jud. Neamt, pct. 'Prajura'

Nr. Crt	Nr cadastral Nr. topografic	Suprafaţa* (mp)	Observaţii / Referinţe
A1		12.874	Sector cadastral:65 Teren neimprejmuit;

B. Partea II. Proprietari şi acte

Inscrieri privitoare la dreptul de proprietate şi alte drepturi reale		Referinţe
1421 / 08/07/2024		
Act Administrativ nr. 4827, din 08/07/2024 emis de Primaria com. Damuc;		
B1	Inscrierea posesiei, drept de PROPRIETATE, dobandit prin Lege, cota actuala 1/1, cota initiala 1/1	A1
	1) **GĂINĂ TEODORA**	

C. Partea III. SARCINI .

Inscrieri privind dezmembramintele dreptului de proprietate, drepturi reale de garanţie şi sarcini	Referinţe
NU SUNT	

Document care conține date cu caracter personal, protejat de prevederile Regulamentului (UE) nr. 679/2016 și Legii 190/2018

Anexa Nr. 1 La Partea I

Teren

Nr cadastral	Suprafaţa (mp)*	Observaţii / Referinţe
	12.874	

* Suprafaţa este determinată in planul de proiecţie Stereo 70.

DETALII LINIARE IMOBIL

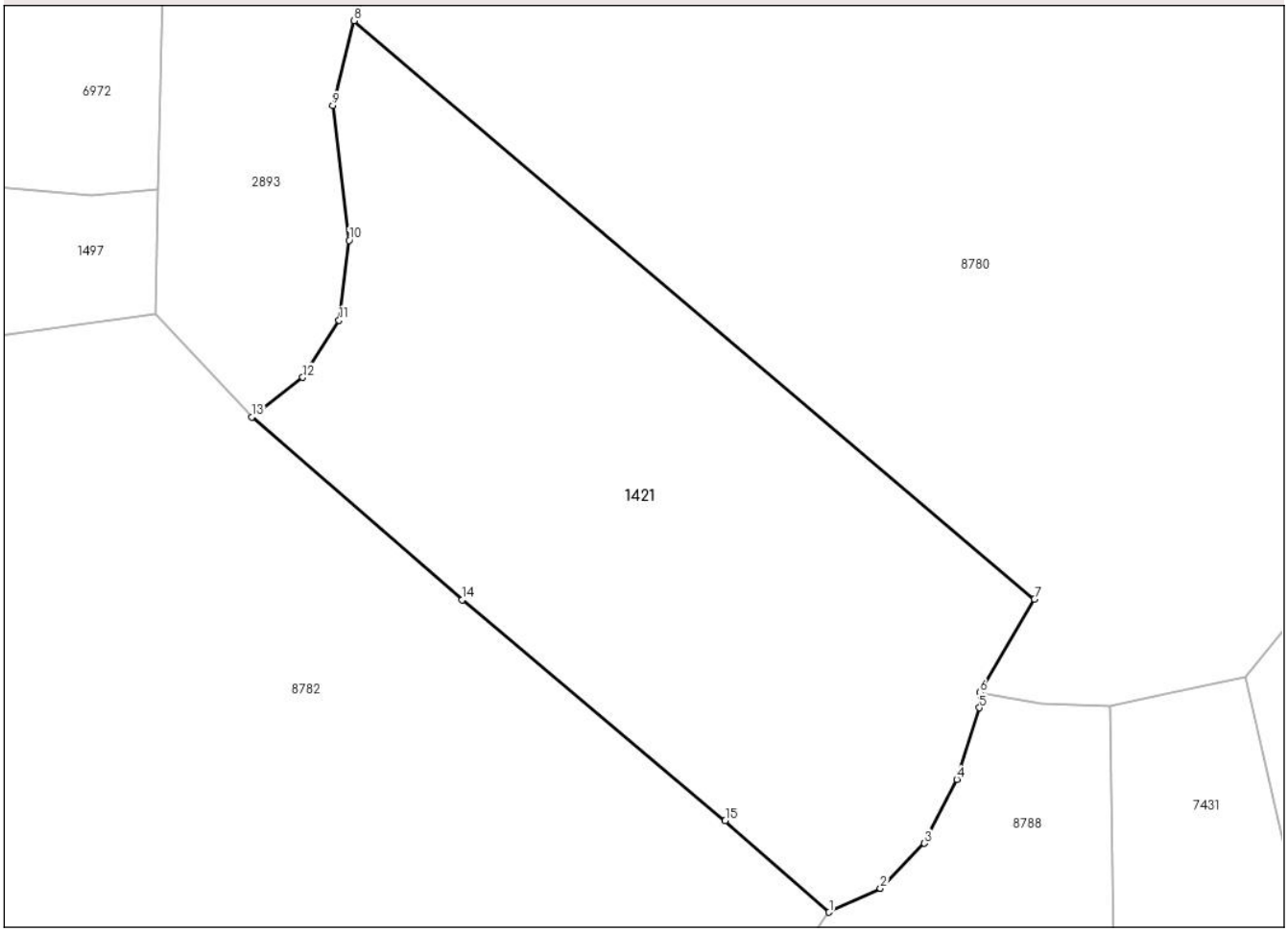

Date referitoare la teren

Crt	Categorie folosință	Intra vilan	Suprafaţa (mp)	Tarla	Parcelă	Nr. topo	Observaţii / Referinţe
1	pasune	NU	12.874	-	-	-	Pasune impadurita

Lungime Segmente
1) Valorile lungimilor segmentelor sunt obţinute din proiecţie în plan.

Punct început	X / Y	Punct sfârşit	X / Y	Lungime segment (** (m)
1	572.210,005 586.810,7	2	572.220,62 586.815,619	11.699
2	572.220,62 586.815,619	3	572.229,68 586.824,939	12.998
3	572.229,68 586.824,939	4	572.236,411 586.838,142	14.82
4	572.236,411 586.838,142	5	572.241,071 586.852,898	15.474
5	572.241,071 586.852,898	6	572.241,134 586.856,105	3.208

Document care conține date cu caracter personal, protejat de prevederile Regulamentului (UE) nr. 679/2016 și Legii 190/2018

Punct început	X / Y	Punct sfârşit	X / Y	Lungime segment (** (m)
6	572.241,134 586.856,105	7	572.252,428 586.875,329	22.296
7	572.252,428 586.875,329	8	572.111,852 586.994,759	184.459
8	572.111,852 586.994,759	9	572.107,423 586.977,226	18.084
9	572.107,423 586.977,226	10	572.110,789 586.949,396	28.033
10	572.110,789 586.949,396	11	572.108,718 586.932,893	16.632
11	572.108,718 586.932,893	12	572.101,21 586.921,114	13.968
12	572.101,21 586.921,114	13	572.090,66 586.912,959	13.334
13	572.090,66 586.912,959	14	572.134,153 586.875,162	57.622
14	572.134,153 586.875,162	15	572.188,518 586.829,599	70.933
15	572.188,518 586.829,599	1	572.210,005 586.810,7	28.616

** Lungimile segmentelor sunt determinate în planul de proiecţie Stereo 70 şi sunt rotunjite la 1 milimetru.
*** Distanţa dintre puncte este formată din segmente cumulate ce sunt mai mici decât valoarea 1 milimetru.

Document care conține date cu caracter personal, protejat de prevederile Regulamentului (UE) nr. 679/2016 și Legii 190/2018

DATE DESPRE IMOBILUL NR. 1458

Oficiul de Cadastru şi Publicitate Imobiliară NEAMT
Biroul de Cadastru şi Publicitate Imobiliară Bicaz

A. Partea I. Descrierea imobilului

TEREN Extravilan

Adresa: Jud. Neamt, pct. 'Prajura'

Nr. Crt	Nr cadastral Nr. topografic	Suprafaţa* (mp)	Observaţii / Referinţe
A1		3.488	Sector cadastral:65 Teren neimprejmuit;

B. Partea II. Proprietari şi acte

Inscrieri privitoare la dreptul de proprietate şi alte drepturi reale		Referinţe
1458 / 08/07/2024		
Act Administrativ nr. 4828, din 08/07/2024 emis de Primaria com. Damuc;		
B1	Inscrierea posesiei, drept de PROPRIETATE, dobandit prin Lege, cota actuala 1/1, cota initiala 1/1	A1
	1) **GĂINĂ IONEL** 2) **GĂINĂ NICOLETA**	

C. Partea III. SARCINI .

Inscrieri privind dezmembramintele dreptului de proprietate, drepturi reale de garanţie şi sarcini	Referinţe
NU SUNT	

Anexa Nr. 1 La Partea I

Teren

Nr cadastral	Suprafaţa (mp)*	Observaţii / Referinţe
	3.488	

* Suprafaţa este determinată in planul de proiecţie Stereo 70.

DETALII LINIARE IMOBIL

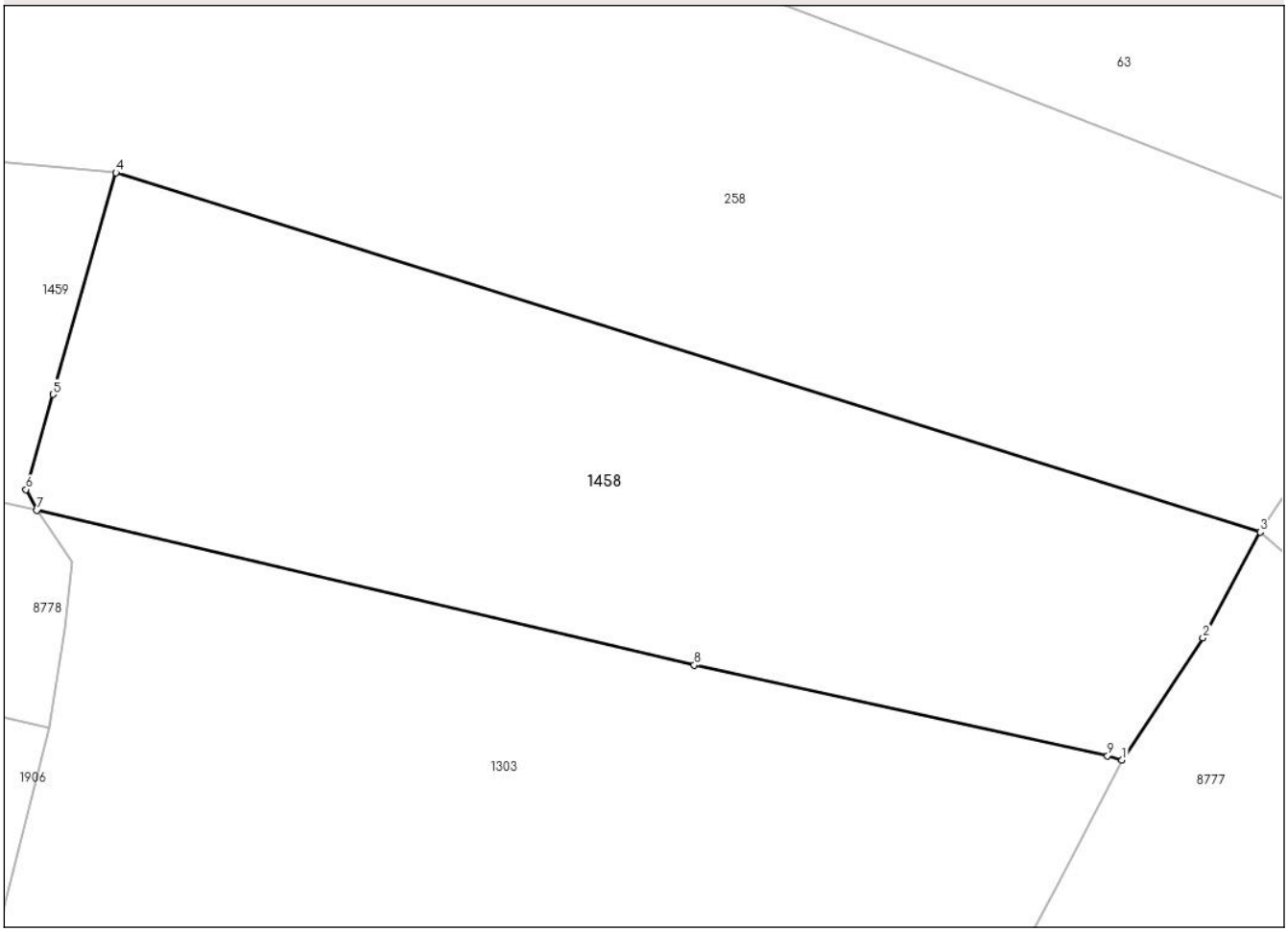

Date referitoare la teren

Crt	Categorie folosință	Intra vilan	Suprafaţa (mp)	Tarla	Parcelă	Nr. topo	Observaţii / Referinţe
1	faneata	NU	3.488	-	-	-	

Lungime Segmente
1) Valorile lungimilor segmentelor sunt obţinute din proiecţie în plan.

Punct început	X / Y	Punct sfârşit	X / Y	Lungime segment (** (m)
1	572.209,96 587.232,394	2	572.217,976 587.244,546	14.558
2	572.217,976 587.244,546	3	572.223,682 587.255,036	11.941
3	572.223,682 587.255,036	4	572.109,959 587.290,721	119.19
4	572.109,959 587.290,721	5	572.103,693 587.268,711	22.885
5	572.103,693 587.268,711	6	572.101,005 587.259,269	9.817

Document care conține date cu caracter personal, protejat de prevederile Regulamentului (UE) nr. 679/2016 și Legii 190/2018

Punct început	X / Y	Punct sfârşit	X / Y	Lungime segment (** (m)
6	572.101,005 587.259,269	7	572.102,089 587.257,198	2.338
7	572.102,089 587.257,198	8	572.167,421 587.241,834	67.114
8	572.167,421 587.241,834	9	572.208,513 587.232,823	42.068
9	572.208,513 587.232,823	1	572.209,96 587.232,394	1.509

** Lungimile segmentelor sunt determinate în planul de proiecţie Stereo 70 şi sunt rotunjite la 1 milimetru.
*** Distanţa dintre puncte este formată din segmente cumulate ce sunt mai mici decât valoarea 1 milimetru.

Document care conține date cu caracter personal, protejat de prevederile Regulamentului (UE) nr. 679/2016 și Legii 190/2018

DATE DESPRE IMOBILUL NR. 1459

Oficiul de Cadastru şi Publicitate Imobiliară NEAMT
Biroul de Cadastru şi Publicitate Imobiliară Bicaz

A. Partea I. Descrierea imobilului

TEREN Extravilan

Adresa: Jud. Neamt, pct. 'Prajura'

Nr. Crt	Nr cadastral Nr. topografic	Suprafaţa* (mp)	Observaţii / Referinţe
A1		7.648	Sector cadastral:65 Teren neimprejmuit;

B. Partea II. Proprietari şi acte

Inscrieri privitoare la dreptul de proprietate şi alte drepturi reale		Referinţe
1459 / 08/07/2024		
Act Administrativ nr. 4829, din 08/07/2024 emis de Primaria com. Damuc;		
B1	Inscrierea posesiei, drept de PROPRIETATE, dobandit prin Lege, cota actuala 1/1, cota initiala 1/1	A1
	1) **GĂINĂ IONEL** 2) **GĂINĂ NICOLETA**	

C. Partea III. SARCINI .

Inscrieri privind dezmembramintele dreptului de proprietate, drepturi reale de garanţie şi sarcini	Referinţe
NU SUNT	

Document care conține date cu caracter personal, protejat de prevederile Regulamentului (UE) nr. 679/2016 și Legii 190/2018

Anexa Nr. 1 La Partea I

Teren

Nr cadastral	Suprafaţa (mp)*	Observaţii / Referinţe
	7.648	

* Suprafaţa este determinată in planul de proiecţie Stereo 70.

DETALII LINIARE IMOBIL

Date referitoare la teren

Crt	Categorie folosință	Intra vilan	Suprafaţa (mp)	Tarla	Parcelă	Nr. topo	Observaţii / Referinţe
1	pasune	NU	7.648	-	-	-	Pasune impadurita

Lungime Segmente
1) Valorile lungimilor segmentelor sunt obţinute din proiecţie în plan.

Punct început	X / Y	Punct sfârşit	X / Y	Lungime segment (** (m)
1	571.690,778 587.338,05	2	571.698,647 587.321,112	18.677
2	571.698,647 587.321,112	3	571.847,238 587.311,08	148.929
3	571.847,238 587.311,08	4	571.957,404 587.289,958	112.173
4	571.957,404 587.289,958	5	572.102,089 587.257,198	148.347
5	572.102,089 587.257,198	6	572.101,005 587.259,269	2.338

Document care conține date cu caracter personal, protejat de prevederile Regulamentului (UE) nr. 679/2016 și Legii 190/2018

Punct început	X / Y	Punct sfârşit	X / Y	Lungime segment (** (m)
6	572.101,005 587.259,269	7	572.103,693 587.268,711	9.817
7	572.103,693 587.268,711	8	572.109,959 587.290,721	22.885
8	572.109,959 587.290,721	9	571.963,617 587.304,456	146.985
9	571.963,617 587.304,456	10	571.826,116 587.327,854	139.478
10	571.826,116 587.327,854	1	571.690,778 587.338,05	135.722

** Lungimile segmentelor sunt determinate în planul de proiecţie Stereo 70 şi sunt rotunjite la 1 milimetru.
*** Distanţa dintre puncte este formată din segmente cumulate ce sunt mai mici decât valoarea 1 milimetru.

Document care conține date cu caracter personal, protejat de prevederile Regulamentului (UE) nr. 679/2016 și Legii 190/2018

DATE DESPRE IMOBILUL NR. 1495

Oficiul de Cadastru şi Publicitate Imobiliară NEAMT
Biroul de Cadastru şi Publicitate Imobiliară Bicaz

A. Partea I. Descrierea imobilului

TEREN Extravilan

Adresa: Jud. Neamt, pct. 'Dealul Batului'

Nr. Crt	Nr cadastral Nr. topografic	Suprafaţa* (mp)	Observaţii / Referinţe
A1		4.275	Sector cadastral:65 Teren neimprejmuit;

B. Partea II. Proprietari şi acte

Inscrieri privitoare la dreptul de proprietate şi alte drepturi reale		Referinţe
1495 / 08/07/2024		
Act Administrativ nr. 4830, din 08/07/2024 emis de Primaria com. Damuc;		
B1	Inscrierea posesiei, drept de PROPRIETATE, dobandit prin Lege, cota actuala 1/1, cota initiala 1/1	A1
	1) **SUCIU VICTORIA**	

C. Partea III. SARCINI .

Inscrieri privind dezmembramintele dreptului de proprietate, drepturi reale de garanţie şi sarcini	Referinţe
NU SUNT	

Anexa Nr. 1 La Partea I

Teren

Nr cadastral	Suprafaţa (mp)*	Observaţii / Referinţe
	4.275	

* Suprafaţa este determinată in planul de proiecţie Stereo 70.

DETALII LINIARE IMOBIL

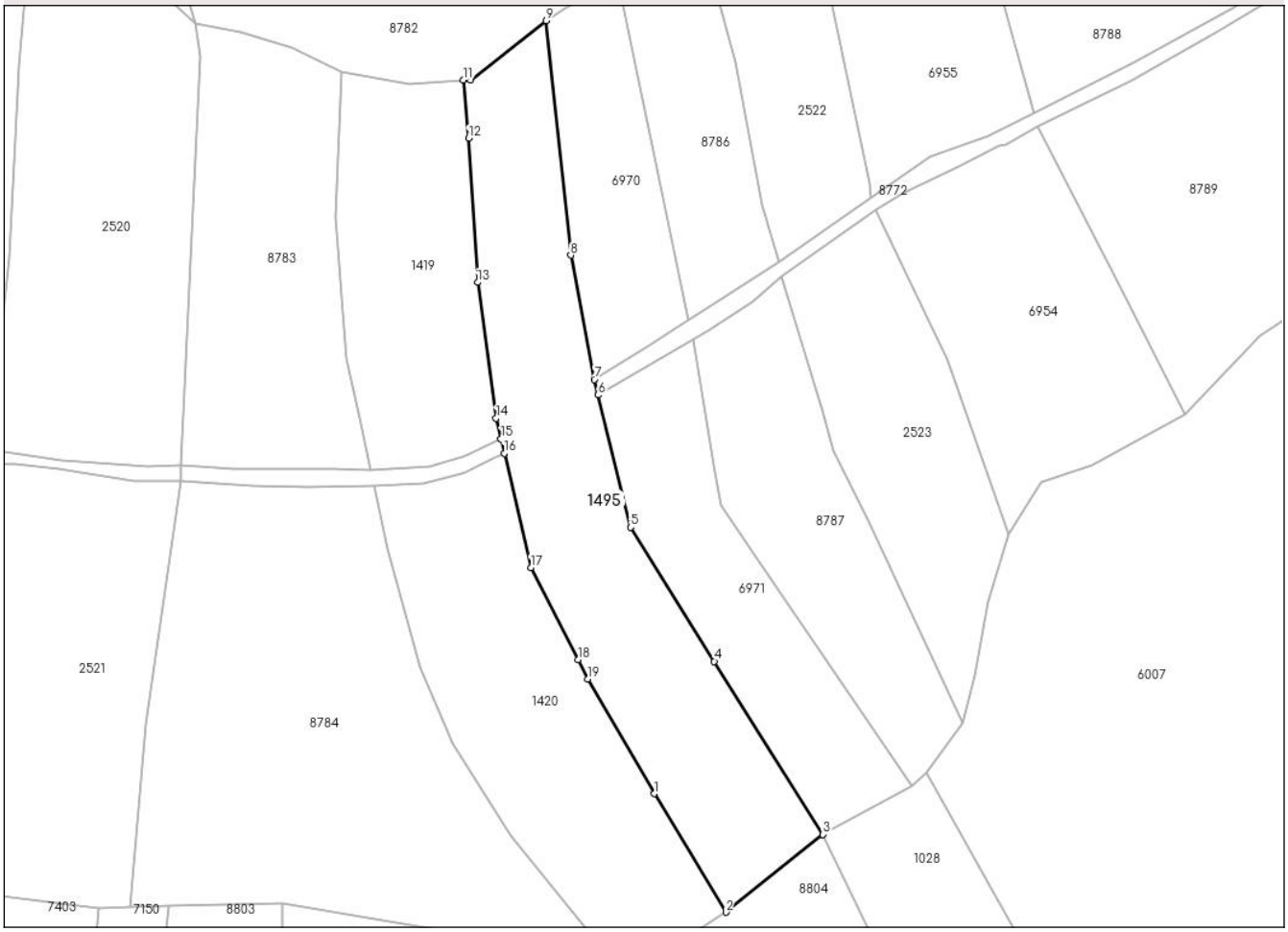

Date referitoare la teren

Crt	Categorie folosință	Intra vilan	Suprafaţa (mp)	Tarla	Parcelă	Nr. topo	Observaţii / Referinţe
1	faneata	NU	1.560	-	-	-	
2	drum	NU	72	-	-	-	
3	faneata	NU	1.244	-	-	-	
4	pasune	NU	1.399	-	-	-	

Lungime Segmente

1) Valorile lungimilor segmentelor sunt obţinute din proiecţie în plan.

Punct început	X / Y	Punct sfârşit	X / Y	Lungime segment (** (m)
1	572.099,527 586.524,028	2	572.114,817 586.498,69	29.594
2	572.114,817 586.498,69	3	572.135,521 586.515,313	26.551
3	572.135,521 586.515,313	4	572.112,346 586.552,285	43.635

Document care conține date cu caracter personal, protejat de prevederile Regulamentului (UE) nr. 679/2016 și Legii 190/2018

Punct început	X / Y	Punct sfârşit	X / Y	Lungime segment (** (m)
4	572.112,346 586.552,285	5	572.094,395 586.580,923	33.799
5	572.094,395 586.580,923	6	572.087,483 586.609,219	29.128
6	572.087,483 586.609,219	7	572.086,676 586.612,521	3.399
7	572.086,676 586.612,521	8	572.081,611 586.639,054	27.012
8	572.081,611 586.639,054	9	572.076,365 586.689,166	50.386
9	572.076,365 586.689,166	10	572.060,143 586.676,502	20.58
10	572.060,143 586.676,502	11	572.058,68 586.676,494	1.463
11	572.058,68 586.676,494	12	572.059,773 586.664,043	12.499
12	572.059,773 586.664,043	13	572.061,738 586.633,244	30.862
13	572.061,738 586.633,244	14	572.065,67 586.604,193	29.316
14	572.065,67 586.604,193	15	572.066,691 586.599,808	4.502
15	572.066,691 586.599,808	16	572.067,403 586.596,753	3.137
16	572.067,403 586.596,753	17	572.073,097 586.572,302	25.105
17	572.073,097 586.572,302	18	572.083,185 586.552,666	22.076
18	572.083,185 586.552,666	19	572.085,329 586.548,492	4.692
19	572.085,329 586.548,492	1	572.099,527 586.524,028	28.286

** Lungimile segmentelor sunt determinate în planul de proiecţie Stereo 70 şi sunt rotunjite la 1 milimetru.
*** Distanţa dintre puncte este formată din segmente cumulate ce sunt mai mici decât valoarea 1 milimetru.

Document care conține date cu caracter personal, protejat de prevederile Regulamentului (UE) nr. 679/2016 și Legii 190/2018

DATE DESPRE IMOBILUL NR. 1496

Oficiul de Cadastru şi Publicitate Imobiliară NEAMT
Biroul de Cadastru şi Publicitate Imobiliară Bicaz

A. Partea I. Descrierea imobilului

TEREN Extravilan

Adresa: Jud. Neamt, pct. 'Prajura'

Nr. Crt	Nr cadastral Nr. topografic	Suprafaţa* (mp)	Observaţii / Referinţe
A1		6.074	Sector cadastral:65 Teren neimprejmuit;

B. Partea II. Proprietari şi acte

Inscrieri privitoare la dreptul de proprietate şi alte drepturi reale		Referinţe
1496 / 08/07/2024		
Act Administrativ nr. 4831, din 08/07/2024 emis de Primaria com. Damuc;		
B1	Inscrierea posesiei, drept de PROPRIETATE, dobandit prin Lege, cota actuala 1/1, cota initiala 1/1	A1
	1) **SUCIU VICTORIA**	

C. Partea III. SARCINI .

Inscrieri privind dezmembramintele dreptului de proprietate, drepturi reale de garanţie şi sarcini	Referinţe
NU SUNT	

Anexa Nr. 1 La Partea I

Teren

Nr cadastral	Suprafaţa (mp)*	Observaţii / Referinţe
	6.074	

* Suprafaţa este determinată in planul de proiecţie Stereo 70.

DETALII LINIARE IMOBIL

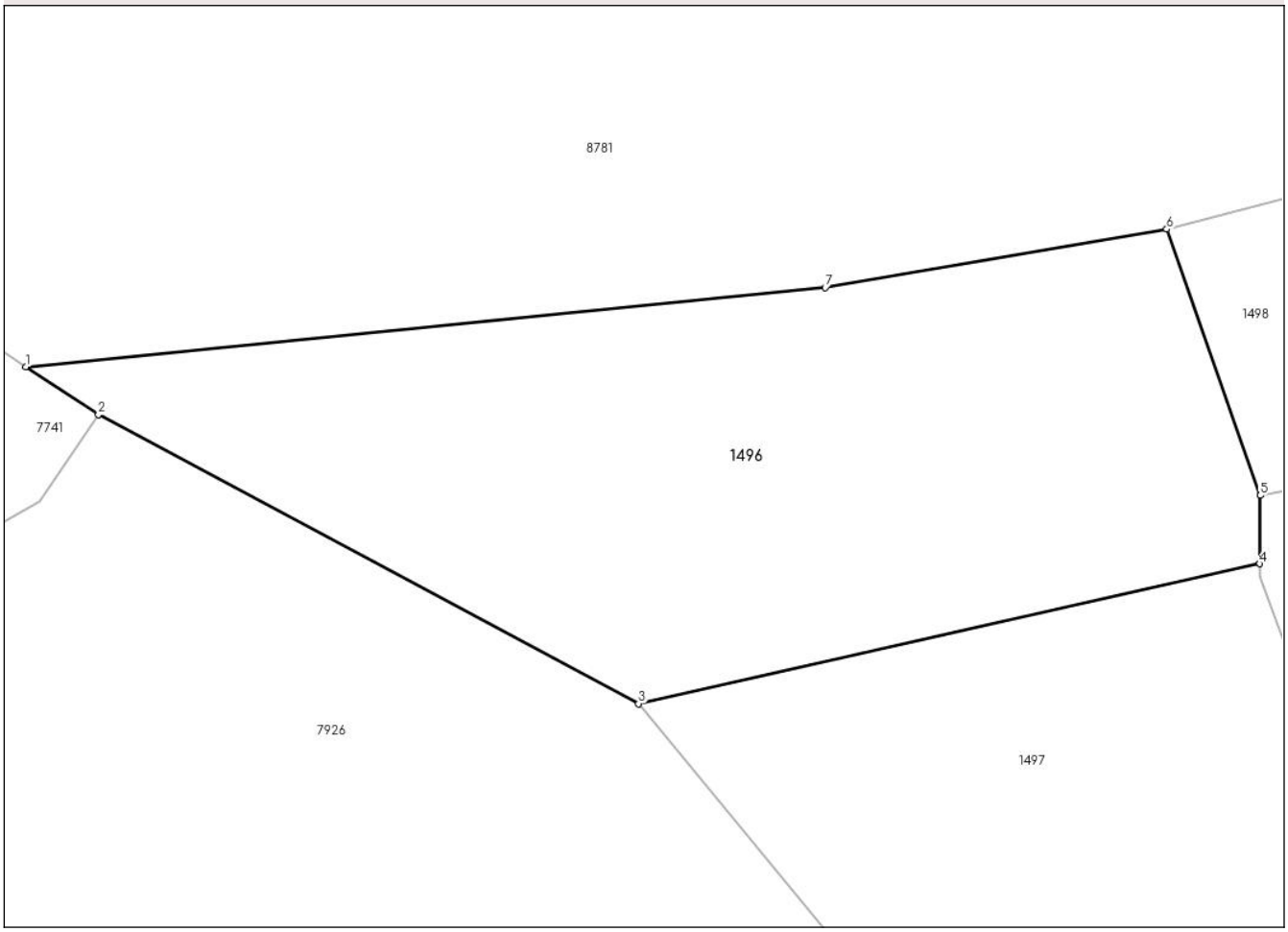

Date referitoare la teren

Crt	Categorie folosință	Intra vilan	Suprafaţa (mp)	Tarla	Parcelă	Nr. topo	Observaţii / Referinţe
1	pasune	NU	6.074	-	-	-	Pasune impadurita

Lungime Segmente
1) Valorile lungimilor segmentelor sunt obţinute din proiecţie în plan.

Punct început	X / Y	Punct sfârşit	X / Y	Lungime segment (** (m)
1	571.837,914 587.013,815	2	571.847,597 587.007,45	11.588
2	571.847,597 587.007,45	3	571.919,78 586.968,85	81.856
3	571.919,78 586.968,85	4	572.002,808 586.987,525	85.102
4	572.002,808 586.987,525	5	572.002,858 586.996,646	9.121
5	572.002,858 586.996,646	6	571.990,357 587.032,173	37.662

Document care conține date cu caracter personal, protejat de prevederile Regulamentului (UE) nr. 679/2016 și Legii 190/2018

Punct început	X / Y	Punct sfârşit	X / Y	Lungime segment (** (m)
6	571.990,357 587.032,173	7	571.944,73 587.024,38	46.288
7	571.944,73 587.024,38	1	571.837,914 587.013,815	107.337

** Lungimile segmentelor sunt determinate în planul de proiecţie Stereo 70 şi sunt rotunjite la 1 milimetru.
*** Distanţa dintre puncte este formată din segmente cumulate ce sunt mai mici decât valoarea 1 milimetru.

Document care conține date cu caracter personal, protejat de prevederile Regulamentului (UE) nr. 679/2016 și Legii 190/2018

DATE DESPRE IMOBILUL NR. 1497

Oficiul de Cadastru şi Publicitate Imobiliară NEAMT
Biroul de Cadastru şi Publicitate Imobiliară Bicaz

A. Partea I. Descrierea imobilului

TEREN Extravilan

Adresa: Jud. Neamt, pct. 'Prajura'

Nr. Crt	Nr cadastral Nr. topografic	Suprafaţa* (mp)	Observaţii / Referinţe
A1		6.049	Sector cadastral:65 Teren neimprejmuit;

B. Partea II. Proprietari şi acte

Inscrieri privitoare la dreptul de proprietate şi alte drepturi reale		Referinţe
1497 / 08/07/2024		
Act Administrativ nr. 4832, din 08/07/2024 emis de Primaria com. Damuc;		
B1	Inscrierea posesiei, drept de PROPRIETATE, dobandit prin Lege, cota actuala 1/1, cota initiala 1/1	A1
	1) **SUCIU VICTORIA**	

C. Partea III. SARCINI .

Inscrieri privind dezmembramintele dreptului de proprietate, drepturi reale de garanţie şi sarcini	Referinţe
NU SUNT	

Anexa Nr. 1 La Partea I

Teren

Nr cadastral	Suprafaţa (mp)*	Observaţii / Referinţe
	6.049	

* Suprafaţa este determinată in planul de proiecţie Stereo 70.

DETALII LINIARE IMOBIL

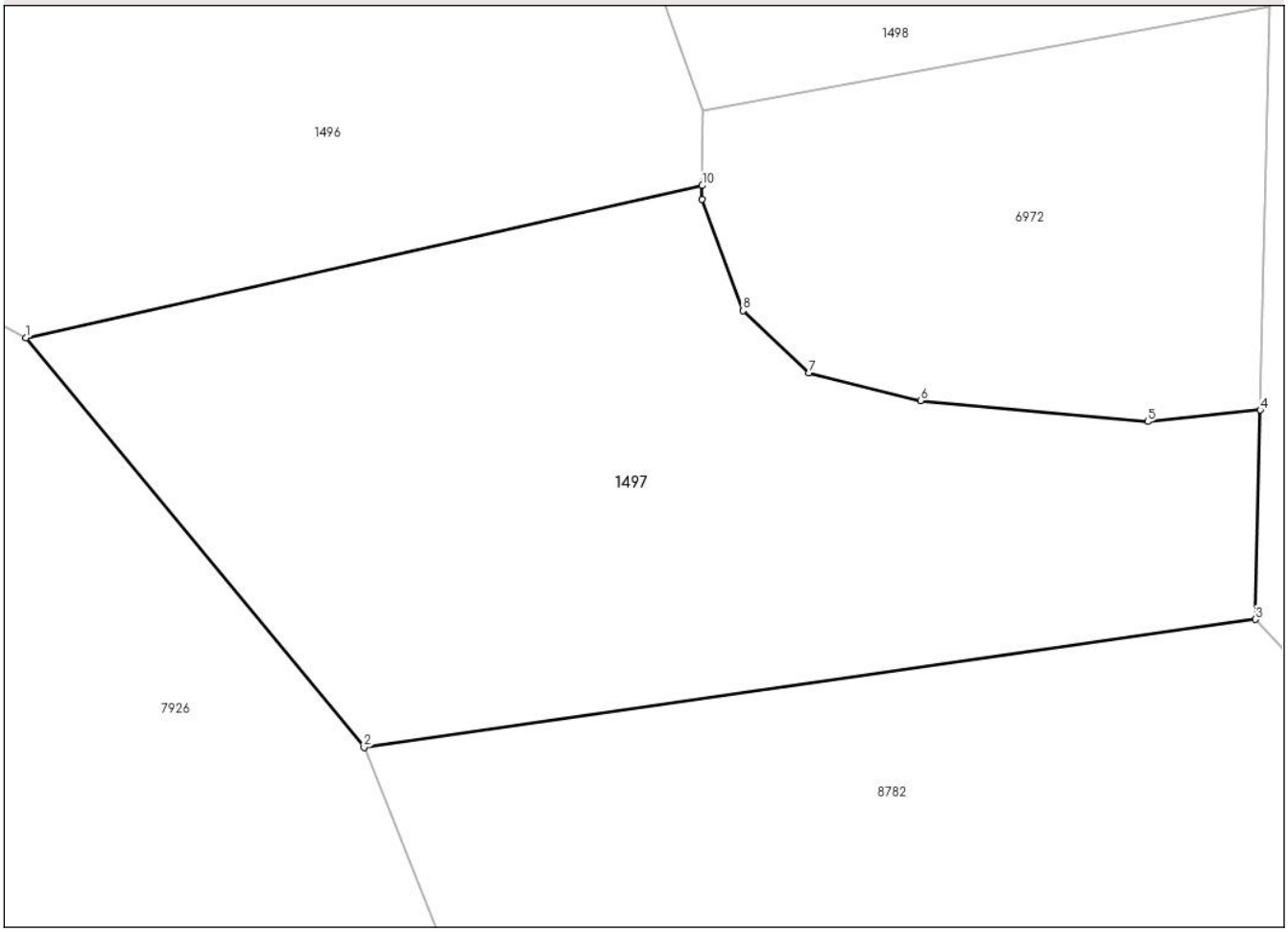

Date referitoare la teren

Crt	Categorie folosință	Intra vilan	Suprafaţa (mp)	Tarla	Parcelă	Nr. topo	Observaţii / Referinţe
1	pasune	NU	6.049	-	-	-	Pasune impadurita

Lungime Segmente
1) Valorile lungimilor segmentelor sunt obţinute din proiecţie în plan.

Punct început	X / Y	Punct sfârşit	X / Y	Lungime segment (** (m)
1	571.919,78 586.968,85	2	571.961,3 586.918,63	65.161
2	571.961,3 586.918,63	3	572.070,704 586.934,322	110.524
3	572.070,704 586.934,322	4	572.071,319 586.960,002	25.687
4	572.071,319 586.960,002	5	572.057,505 586.958,591	13.886
5	572.057,505 586.958,591	6	572.029,613 586.961,163	28.01

Document care conține date cu caracter personal, protejat de prevederile Regulamentului (UE) nr. 679/2016 și Legii 190/2018

Punct început	X / Y	Punct sfârşit	X / Y	Lungime segment (** (m)
6	572.029,613 586.961,163	7	572.015,914 586.964,531	14.107
7	572.015,914 586.964,531	8	572.007,794 586.972,186	11.159
8	572.007,794 586.972,186	9	572.002,798 586.985,815	14.516
9	572.002,798 586.985,815	10	572.002,808 586.987,525	1.71
10	572.002,808 586.987,525	1	571.919,78 586.968,85	85.102

** Lungimile segmentelor sunt determinate în planul de proiecţie Stereo 70 şi sunt rotunjite la 1 milimetru.
*** Distanţa dintre puncte este formată din segmente cumulate ce sunt mai mici decât valoarea 1 milimetru.

Document care conține date cu caracter personal, protejat de prevederile Regulamentului (UE) nr. 679/2016 și Legii 190/2018

DATE DESPRE IMOBILUL NR. 1498

Oficiul de Cadastru şi Publicitate Imobiliară NEAMT
Biroul de Cadastru şi Publicitate Imobiliară Bicaz

A. Partea I. Descrierea imobilului

TEREN Extravilan

Adresa: Jud. Neamt, pct. 'Prajura'

Nr. Crt	Nr cadastral Nr. topografic	Suprafaţa* (mp)	Observaţii / Referinţe
A1		3.077	Sector cadastral:65 Teren neimprejmuit;

B. Partea II. Proprietari şi acte

Inscrieri privitoare la dreptul de proprietate şi alte drepturi reale		Referinţe
1498 / 08/07/2024		
Act Administrativ nr. 4833, din 08/07/2024 emis de Primaria com. Damuc;		
B1	Inscrierea posesiei, drept de PROPRIETATE, dobandit prin Lege, cota actuala 1/1, cota initiala 1/1	A1
	1) **SUCIU VICTORIA**	

C. Partea III. SARCINI .

Inscrieri privind dezmembramintele dreptului de proprietate, drepturi reale de garanţie şi sarcini	Referinţe
NU SUNT	

Anexa Nr. 1 La Partea I

Teren

Nr cadastral	Suprafaţa (mp)*	Observaţii / Referinţe
	3.077	

* Suprafaţa este determinată in planul de proiecţie Stereo 70.

DETALII LINIARE IMOBIL

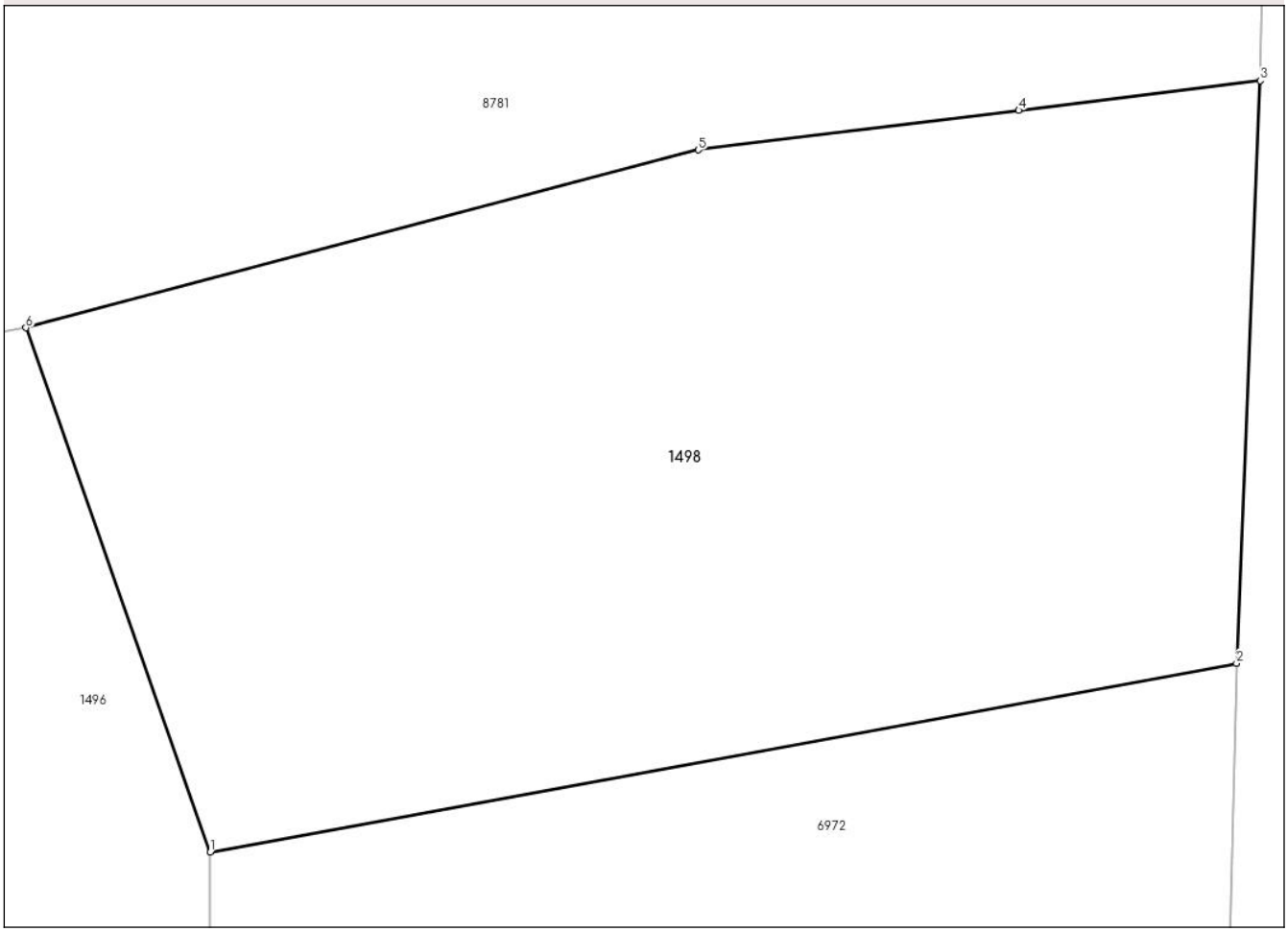

Date referitoare la teren

Crt	Categorie folosință	Intra vilan	Suprafaţa (mp)	Tarla	Parcelă	Nr. topo	Observaţii / Referinţe
1	faneata	NU	3.077	-	-	-	

Lungime Segmente
1) Valorile lungimilor segmentelor sunt obţinute din proiecţie în plan.

Punct început	X / Y	Punct sfârşit	X / Y	Lungime segment (** (m)
1	572.002,858 586.996,646	2	572.072,46 587.009,454	70.771
2	572.072,46 587.009,454	3	572.074,064 587.048,917	39.496
3	572.074,064 587.048,917	4	572.057,685 587.046,898	16.503
4	572.057,685 587.046,898	5	572.035,956 587.044,22	21.893
5	572.035,956 587.044,22	6	571.990,357 587.032,173	47.164

Document care conține date cu caracter personal, protejat de prevederile Regulamentului (UE) nr. 679/2016 și Legii 190/2018

Punct început	X / Y	Punct sfârşit	X / Y	Lungime segment (** (m)
6	571.990,357 587.032,173	1	572.002,858 586.996,646	37.662

** Lungimile segmentelor sunt determinate în planul de proiecţie Stereo 70 şi sunt rotunjite la 1 milimetru.
*** Distanţa dintre puncte este formată din segmente cumulate ce sunt mai mici decât valoarea 1 milimetru.

Document care conține date cu caracter personal, protejat de prevederile Regulamentului (UE) nr. 679/2016 și Legii 190/2018

DATE DESPRE IMOBILUL NR. 1539

Oficiul de Cadastru şi Publicitate Imobiliară NEAMT
Biroul de Cadastru şi Publicitate Imobiliară Bicaz

A. Partea I. Descrierea imobilului

TEREN Extravilan

Adresa: Jud. Neamt, pct. 'Prajura'

Nr. Crt	Nr cadastral Nr. topografic	Suprafaţa* (mp)	Observaţii / Referinţe
A1		55.138	Sector cadastral:65 Teren neimprejmuit;

Construcţii

Crt	Nr cadastral Nr. topografic	Adresa	Observaţii / Referinţe
A1.1		Jud. Neamt	Nr. niveluri:1; S. construita la sol:27 mp;

B. Partea II. Proprietari şi acte

Inscrieri privitoare la dreptul de proprietate şi alte drepturi reale		Referinţe
1539 / 08/07/2024		
Act Administrativ nr. 4834, din 08/07/2024 emis de Primaria com. Damuc;		
B1	Inscrierea posesiei, drept de PROPRIETATE, dobandit prin Lege, cota actuala 1/1, cota initiala 1/1	A1
	1) **PĂSCĂRUȘ TOADER** 2) **PĂSCĂRUȘ ELENA**	
Act Administrativ nr. 5144, din 08/08/2024 emis de Primaria com. Damuc;		
B2	Intabulare, drept de PROPRIETATE, dobandit prin Lege, cota actuala 1/1, cota initiala 1/1	A1.1
	1) **PĂSCĂRUȘ TOADER** 2) **PĂSCĂRUȘ ELENA**	

C. Partea III. SARCINI .

Inscrieri privind dezmembramintele dreptului de proprietate, drepturi reale de garanţie şi sarcini	Referinţe
NU SUNT	

Document care conține date cu caracter personal, protejat de prevederile Regulamentului (UE) nr. 679/2016 și Legii 190/2018

Anexa Nr. 1 La Partea I

Teren

Nr cadastral	Suprafaţa (mp)*	Observaţii / Referinţe
	55.138	

* Suprafaţa este determinată in planul de proiecţie Stereo 70.

DETALII LINIARE IMOBIL

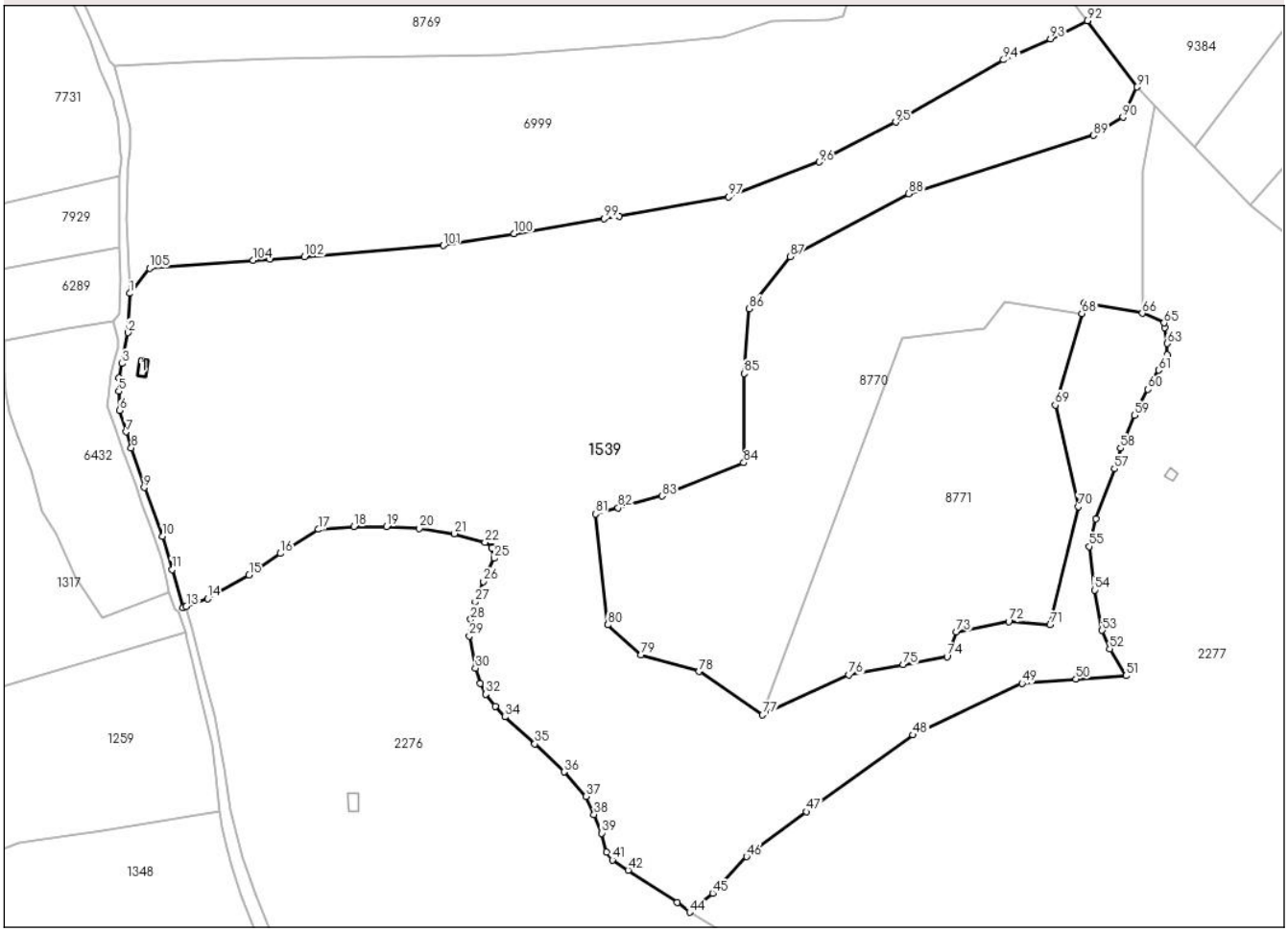

Date referitoare la teren

Crt	Categorie folosință	Intra vilan	Suprafaţa (mp)	Tarla	Parcelă	Nr. topo	Observaţii / Referinţe
1	pasune	NU	19.045	-	-	-	
2	pasune	NU	5.799	-	-	-	Pasune impadurita
3	pasune	NU	11.807	-	-	-	Pasune impadurita
4	pasune	NU	16.046	-	-	-	Pasune impadurita
5	pasune	NU	2.441	-	-	-	

Date referitoare la construcţii

Crt	Număr	Destinaţie construcţie	Supraf. (mp)	Situaţie juridică	Observaţii / Referinţe
A1.1		constructii anexa	27	Cu acte	Nr. niveluri:1; S. construita la sol:27 mp;

Lungime Segmente

1) Valorile lungimilor segmentelor sunt obţinute din proiecţie în plan.

Punct început	X / Y	Punct sfârşit	X / Y	Lungime segment
1	571.413,066 588.043,648	2	571.412,341 588.027,353	16.311
4	571.408,657 588.008,718	5	571.408,529 588.003,128	5.591

Punct început	X / Y	Punct sfârşit	X / Y	Lungime segment
2	571.412,341 588.027,353	3	571.409,927 588.014,605	12.975
5	571.408,529 588.003,128	6	571.408,826 587.995,165	7.969

Punct început	X / Y	Punct sfârşit	X / Y	Lungime segment
3	571.409,927 588.014,605	4	571.408,657 588.008,718	6.022
6	571.408,826 587.995,165	7	571.411,579 587.986,314	9.269

Document care conține date cu caracter personal, protejat de prevederile Regulamentului (UE) nr. 679/2016 și Legii 190/2018

Punct început	X / Y	Punct sfârşit	X / Y	Lungime segment
7	571.411,579 587.986,314	8	571.413,696 587.979,664	6.979
10	571.426,741 587.943,019	11	571.430,637 587.929,276	14.285
13	571.436,531 587.914,029	14	571.445,461 587.917,237	9.489
16	571.475,531 587.935,957	17	571.491,371 587.945,952	18.73
19	571.519,472 587.947,042	20	571.533,151 587.946,365	13.696
22	571.560,342 587.940,647	23	571.563,01 587.938,741	3.279
25	571.564,113 587.933,97	26	571.559,732 587.924,311	10.606
28	571.554,454 587.908,687	29	571.553,873 587.901,825	6.887
31	571.558,465 587.882,137	32	571.560,629 587.877,65	4.982
34	571.568,547 587.868,308	35	571.580,951 587.857,117	16.706
37	571.602,223 587.835,423	38	571.605,495 587.827,875	8.227
40	571.610,721 587.812,41	41	571.613,096 587.809,084	4.087
43	571.639,963 587.791,402	44	571.645,136 587.787,443	6.514
46	571.668,781 587.810,464	47	571.693,604 587.829,081	31.029
49	571.782,899 587.882,175	50	571.805,309 587.883,899	22.476
52	571.819,269 587.896,441	53	571.816,102 587.904,148	8.332
55	571.810,718 587.938,879	56	571.813,605 587.950,402	11.879
58	571.823,786 587.979,538	59	571.829,51 587.993,192	14.805
61	571.839,551 588.011,866	62	571.843,07 588.018,2	7.246
64	571.842,074 588.029,503	65	571.841,756 588.031,431	1.954
67	571.808,704 588.039,788	68	571.807,707 588.035,297	4.6
70	571.806,328 587.955,326	71	571.794,605 587.906,378	50.332
73	571.755,741 587.903,55	74	571.751,854 587.893,279	10.982
76	571.711,171 587.885,695	77	571.675,315 587.869,15	39.489
79	571.624,978 587.893,968	80	571.611,187 587.906,378	18.553
82	571.615,518 587.954,83	83	571.633,712 587.959,714	18.838
85	571.667,729 588.010,479	86	571.669,709 588.037,255	26.849
88	571.735,994 588.084,935	89	571.812,534 588.109,065	80.254
91	571.830,462 588.129,057	92	571.809,953 588.156,533	34.286
94	571.775,264 588.140,345	95	571.730,576 588.114,558	51.594
97	571.661,276 588.083,545	98	571.615,883 588.075,675	46.07
100	571.572,457 588.068,396	101	571.543,041 588.063,493	29.822
103	571.471,106 588.057,831	104	571.464,287 588.057,363	6.835

Punct început	X / Y	Punct sfârşit	X / Y	Lungime segment
8	571.413,696 587.979,664	9	571.419,065 587.963,285	17.237
11	571.430,637 587.929,276	12	571.435,233 587.913,563	16.371
14	571.445,461 587.917,237	15	571.462,571 587.926,978	19.689
17	571.491,371 587.945,952	18	571.505,919 587.947,042	14.589
20	571.533,151 587.946,365	21	571.547,678 587.944,162	14.693
23	571.563,01 587.938,741	24	571.563,1 587.938,354	0.397
26	571.559,732 587.924,311	27	571.556,248 587.915,918	9.087
29	571.553,873 587.901,825	30	571.556,354 587.888,524	13.53
32	571.560,629 587.877,65	33	571.564,588 587.872,636	6.389
35	571.580,951 587.857,117	36	571.593,091 587.845,558	16.763
38	571.605,495 587.827,875	39	571.608,768 587.820,169	8.372
41	571.613,096 587.809,084	42	571.619,694 587.804,862	7.833
44	571.645,136 587.787,443	45	571.654,646 587.795,294	12.332
47	571.693,604 587.829,081	48	571.737,735 587.860,8	54.347
50	571.805,309 587.883,899	51	571.826,025 587.885,357	20.767
53	571.816,102 587.904,148	54	571.812,935 587.920,827	16.977
56	571.813,605 587.950,402	57	571.821,253 587.971,046	22.015
59	571.829,51 587.993,192	60	571.835,094 588.003,936	12.108
62	571.843,07 588.018,2	63	571.843,164 588.022,891	4.692
65	571.841,756 588.031,431	66	571.832,738 588.035,429	9.864
68	571.807,707 588.035,297	69	571.796,674 587.997,38	39.49
71	571.794,605 587.906,378	72	571.777,367 587.907,757	17.293
74	571.751,854 587.893,279	75	571.733,534 587.889,864	18.636
77	571.675,315 587.869,15	78	571.649,112 587.887,074	31.747
80	571.611,187 587.906,378	81	571.606,074 587.952,294	46.2
83	571.633,712 587.959,714	84	571.667,557 587.973,566	36.57
86	571.669,709 588.037,255	87	571.686,947 588.058,827	27.613
89	571.812,534 588.109,065	90	571.824,754 588.116,583	14.347
92	571.809,953 588.156,533	93	571.794,709 588.149,039	16.986
95	571.730,576 588.114,558	96	571.698,726 588.098,051	35.873
98	571.615,883 588.075,675	99	571.609,783 588.074,617	6.191
101	571.543,041 588.063,493	102	571.485,482 588.058,817	57.749
104	571.464,287 588.057,363	105	571.421,257 588.054,11	43.153

Punct început	X / Y	Punct sfârşit	X / Y	Lungime segment
9	571.419,065 587.963,285	10	571.426,741 587.943,019	21.671
12	571.435,233 587.913,563	13	571.436,531 587.914,029	1.379
15	571.462,571 587.926,978	16	571.475,531 587.935,957	15.767
18	571.505,919 587.947,042	19	571.519,472 587.947,042	13.553
21	571.547,678 587.944,162	22	571.560,342 587.940,647	13.143
24	571.563,1 587.938,354	25	571.564,113 587.933,97	4.5
27	571.556,248 587.915,918	28	571.554,454 587.908,687	7.45
30	571.556,354 587.888,524	31	571.558,465 587.882,137	6.727
33	571.564,588 587.872,636	34	571.568,547 587.868,308	5.866
36	571.593,091 587.845,558	37	571.602,223 587.835,423	13.642
39	571.608,768 587.820,169	40	571.610,721 587.812,41	8.001
42	571.619,694 587.804,862	43	571.639,963 587.791,402	24.331
45	571.654,646 587.795,294	46	571.668,781 587.810,464	20.735
48	571.737,735 587.860,8	49	571.782,899 587.882,175	49.967
51	571.826,025 587.885,357	52	571.819,269 587.896,441	12.981
54	571.812,935 587.920,827	55	571.810,718 587.938,879	18.188
57	571.821,253 587.971,046	58	571.823,786 587.979,538	8.862
60	571.835,094 588.003,936	61	571.839,551 588.011,866	9.097
63	571.843,164 588.022,891	64	571.842,074 588.029,503	6.701
66	571.832,738 588.035,429	67	571.808,704 588.039,788	24.426
69	571.796,674 587.997,38	70	571.806,328 587.955,326	43.148
72	571.777,367 587.907,757	73	571.755,741 587.903,55	22.031
75	571.733,534 587.889,864	76	571.711,171 587.885,695	22.748
78	571.649,112 587.887,074	79	571.624,978 587.893,968	25.099
81	571.606,074 587.952,294	82	571.615,518 587.954,83	9.779
84	571.667,557 587.973,566	85	571.667,729 588.010,479	36.913
87	571.686,947 588.058,827	88	571.735,994 588.084,935	55.563
90	571.824,754 588.116,583	91	571.830,462 588.129,057	13.718
93	571.794,709 588.149,039	94	571.775,264 588.140,345	21.3
96	571.698,726 588.098,051	97	571.661,276 588.083,545	40.161
99	571.609,783 588.074,617	100	571.572,457 588.068,396	37.841
102	571.485,482 588.058,817	103	571.471,106 588.057,831	14.41
105	571.421,257 588.054,11	1	571.413,066 588.043,648	13.287

Document care conține date cu caracter personal, protejat de prevederile Regulamentului (UE) nr. 679/2016 și Legii 190/2018

** Lungimile segmentelor sunt determinate în planul de proiecţie Stereo 70 şi sunt rotunjite la 1 milimetru.
*** Distanţa dintre puncte este formată din segmente cumulate ce sunt mai mici decât valoarea 1 milimetru.

DATE DESPRE IMOBILUL NR. 1906

Oficiul de Cadastru şi Publicitate Imobiliară NEAMT
Biroul de Cadastru şi Publicitate Imobiliară Bicaz

A. Partea I. Descrierea imobilului

TEREN Extravilan

Adresa: Jud. Neamt, pct. 'Prajura'

Nr. Crt	Nr cadastral Nr. topografic	Suprafaţa* (mp)	Observaţii / Referinţe
A1		11.749	Sector cadastral:65 Teren neimprejmuit;

B. Partea II. Proprietari şi acte

Inscrieri privitoare la dreptul de proprietate şi alte drepturi reale		Referinţe
1906 / 08/07/2024		
Act Administrativ nr. 4835, din 08/07/2024 emis de Primaria com. Damuc;		
B1	Inscrierea posesiei, drept de PROPRIETATE, dobandit prin Lege, cota actuala 1/1, cota initiala 1/1	A1
	1) **GĂINĂ IOANA**	

C. Partea III. SARCINI .

Inscrieri privind dezmembramintele dreptului de proprietate, drepturi reale de garanţie şi sarcini	Referinţe
NU SUNT	

Document care conține date cu caracter personal, protejat de prevederile Regulamentului (UE) nr. 679/2016 și Legii 190/2018

Anexa Nr. 1 La Partea I

Teren

Nr cadastral	Suprafaţa (mp)*	Observaţii / Referinţe
	11.749	

* Suprafaţa este determinată in planul de proiecţie Stereo 70.

DETALII LINIARE IMOBIL

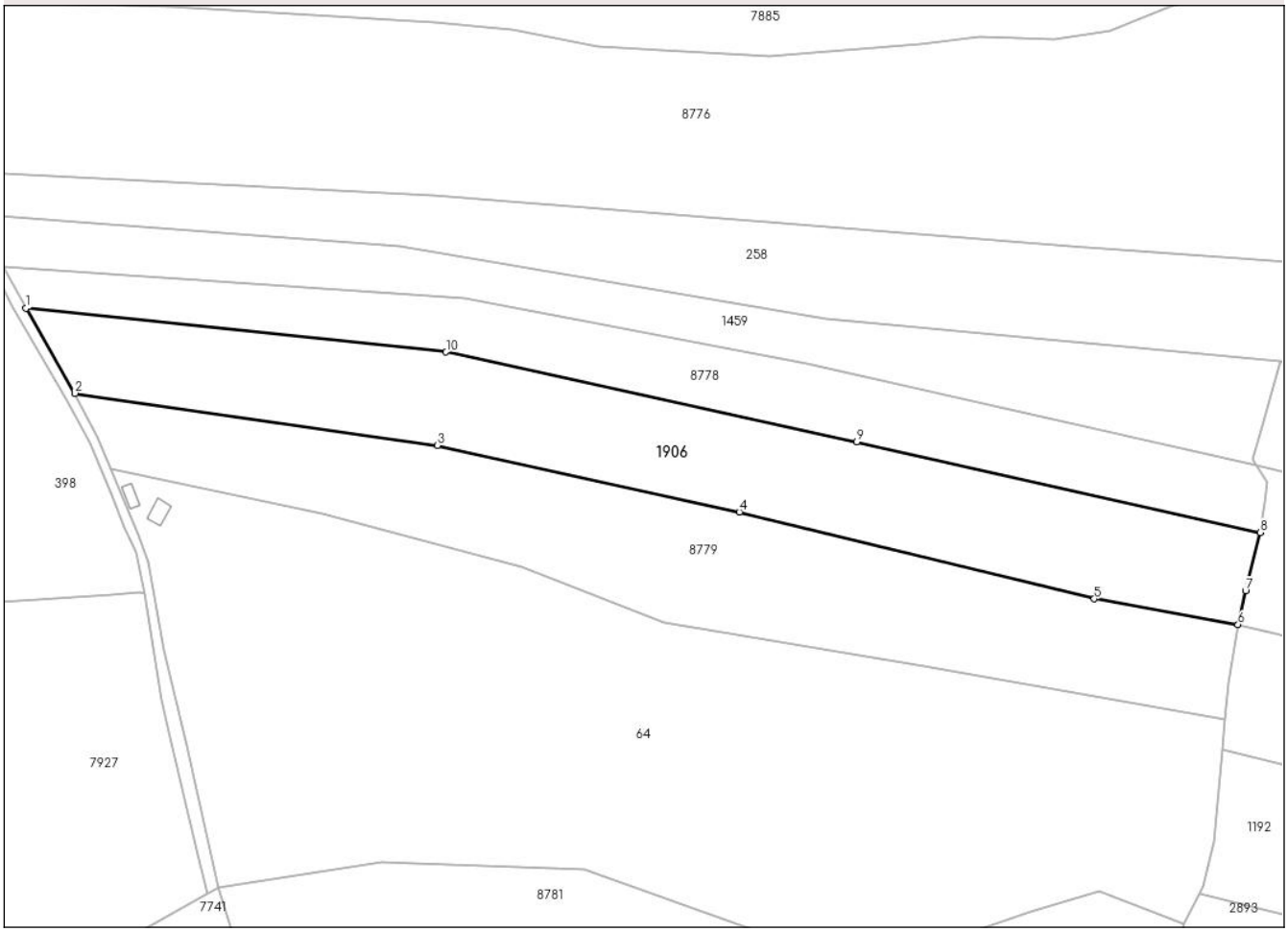

Date referitoare la teren

Crt	Categorie folosință	Intra vilan	Suprafaţa (mp)	Tarla	Parcelă	Nr. topo	Observaţii / Referinţe
1	pasune	NU	11.749	-	-	-	Pasune impadurita

Lungime Segmente
1) Valorile lungimilor segmentelor sunt obţinute din proiecţie în plan.

Punct început	X / Y	Punct sfârşit	X / Y	Lungime segment (** (m)
1	571.705,796 587.307,842	2	571.721,634 587.280,474	31.62
2	571.721,634 587.280,474	3	571.838,273 587.263,729	117.835
3	571.838,273 587.263,729	4	571.935,593 587.242,269	99.658
4	571.935,593 587.242,269	5	572.049,881 587.214,321	117.656
5	572.049,881 587.214,321	6	572.096,187 587.206,059	47.037

Document care conține date cu caracter personal, protejat de prevederile Regulamentului (UE) nr. 679/2016 și Legii 190/2018

Punct început	X / Y	Punct sfârşit	X / Y	Lungime segment (** (m)
6	572.096,187 587.206,059	7	572.098,62 587.216,963	11.172
7	572.098,62 587.216,963	8	572.103,351 587.235,661	19.287
8	572.103,351 587.235,661	9	571.973,356 587.264,894	133.241
9	571.973,356 587.264,894	10	571.841,101 587.293,757	135.368
10	571.841,101 587.293,757	1	571.705,796 587.307,842	136.036

** Lungimile segmentelor sunt determinate în planul de proiecţie Stereo 70 şi sunt rotunjite la 1 milimetru.
*** Distanţa dintre puncte este formată din segmente cumulate ce sunt mai mici decât valoarea 1 milimetru.

Document care conține date cu caracter personal, protejat de prevederile Regulamentului (UE) nr. 679/2016 și Legii 190/2018

DATE DESPRE IMOBILUL NR. 2011

Oficiul de Cadastru şi Publicitate Imobiliară NEAMT
Biroul de Cadastru şi Publicitate Imobiliară Bicaz

A. Partea I. Descrierea imobilului

TEREN Extravilan

Adresa: Jud. Neamt, pct. 'Batu'

Nr. Crt	Nr cadastral Nr. topografic	Suprafaţa* (mp)	Observaţii / Referinţe
A1		3.131	Sector cadastral:65 Teren imprejmuit;

B. Partea II. Proprietari şi acte

Inscrieri privitoare la dreptul de proprietate şi alte drepturi reale		Referinţe
2011 / 08/07/2024		
Act Administrativ nr. 4836, din 08/07/2024 emis de Primaria com. Damuc;		
B1	Inscrierea posesiei, drept de PROPRIETATE, dobandit prin Lege, cota actuala 1/1, cota initiala 1/1	A1
	1) **ONIGA SIMION** 2) **ONIGA ANIŞOARA**	

C. Partea III. SARCINI .

Inscrieri privind dezmembramintele dreptului de proprietate, drepturi reale de garanţie şi sarcini	Referinţe
NU SUNT	

Document care conține date cu caracter personal, protejat de prevederile Regulamentului (UE) nr. 679/2016 și Legii 190/2018

Anexa Nr. 1 La Partea I

Teren

Nr cadastral	Suprafaţa (mp)*	Observaţii / Referinţe
	3.131	

* Suprafaţa este determinată in planul de proiecţie Stereo 70.

DETALII LINIARE IMOBIL

Date referitoare la teren

Crt	Categorie folosință	Intra vilan	Suprafaţa (mp)	Tarla	Parcelă	Nr. topo	Observaţii / Referinţe
1	faneata	NU	3.131	-	-	-	

Lungime Segmente

1) Valorile lungimilor segmentelor sunt obţinute din proiecţie în plan.

Punct început	X / Y	Punct sfârşit	X / Y	Lungime segment (** (m)
1	571.365,242 588.320,055	2	571.369,937 588.307,259	13.63
3	571.370,715 588.302,091	4	571.374,184 588.278,549	23.796
5	571.376,889 588.265,867	6	571.377,121 588.256,476	9.394
7	571.377,78 588.243,396	8	571.380,587 588.221,998	21.581
9	571.381,528 588.218,438	10	571.379,938 588.210,39	8.204

Punct început	X / Y	Punct sfârşit	X / Y	Lungime segment (** (m)
2	571.369,937 588.307,259	3	571.370,715 588.302,091	5.226
4	571.374,184 588.278,549	5	571.376,889 588.265,867	12.967
6	571.377,121 588.256,476	7	571.377,78 588.243,396	13.097
8	571.380,587 588.221,998	9	571.381,528 588.218,438	3.682
10	571.379,938 588.210,39	11	571.379,605 588.200,32	10.076

Document care conține date cu caracter personal, protejat de prevederile Regulamentului (UE) nr. 679/2016 și Legii 190/2018

Punct început	X / Y	Punct sfârşit	X / Y	Lungime segment (** (m)
11	571.379,605 588.200,32	12	571.383,298 588.188,675	12.217
13	571.386,615 588.183,223	14	571.388,735 588.179,361	4.406
15	571.390,923 588.179,152	16	571.394,318 588.178,89	3.405
17	571.396,758 588.178,86	18	571.398,282 588.180,244	2.059
19	571.398,194 588.183,362	20	571.399,742 588.191,987	8.763
21	571.399,383 588.204,301	22	571.399,329 588.219,487	15.186
23	571.399,283 588.232,331	24	571.399,102 588.246,78	14.45
25	571.398,088 588.253,066	26	571.398,079 588.253,125	0.06
27	571.398,72 588.264,89	28	571.400,576 588.271,611	6.973
29	571.400,457 588.275,265	30	571.399,288 588.282,679	7.506
31	571.398,842 588.297,415	32	571.398,244 588.301,16	3.792
33	571.396,698 588.304,91	34	571.395,294 588.309,84	5.126
35	571.392,497 588.324,301	36	571.385,968 588.323,068	6.644
37	571.370,786 588.321,336	1	571.365,242 588.320,055	5.69

Punct început	X / Y	Punct sfârşit	X / Y	Lungime segment (** (m)
12	571.383,298 588.188,675	13	571.386,615 588.183,223	6.382
14	571.388,735 588.179,361	15	571.390,923 588.179,152	2.198
16	571.394,318 588.178,89	17	571.396,758 588.178,86	2.44
18	571.398,282 588.180,244	19	571.398,194 588.183,362	3.119
20	571.399,742 588.191,987	21	571.399,383 588.204,301	12.319
22	571.399,329 588.219,487	23	571.399,283 588.232,331	12.844
24	571.399,102 588.246,78	25	571.398,088 588.253,066	6.367
26	571.398,079 588.253,125	27	571.398,72 588.264,89	11.782
28	571.400,576 588.271,611	29	571.400,457 588.275,265	3.656
30	571.399,288 588.282,679	31	571.398,842 588.297,415	14.743
32	571.398,244 588.301,16	33	571.396,698 588.304,91	4.056
34	571.395,294 588.309,84	35	571.392,497 588.324,301	14.729
36	571.385,968 588.323,068	37	571.370,786 588.321,336	15.28

** Lungimile segmentelor sunt determinate în planul de proiecţie Stereo 70 şi sunt rotunjite la 1 milimetru.
*** Distanţa dintre puncte este formată din segmente cumulate ce sunt mai mici decât valoarea 1 milimetru.

Document care conține date cu caracter personal, protejat de prevederile Regulamentului (UE) nr. 679/2016 și Legii 190/2018

DATE DESPRE IMOBILUL NR. 2137

Oficiul de Cadastru şi Publicitate Imobiliară NEAMT
Biroul de Cadastru şi Publicitate Imobiliară Bicaz

A. Partea I. Descrierea imobilului

TEREN Extravilan

Adresa: Jud. Neamt, pct. 'Prajura'

Nr. Crt	Nr cadastral Nr. topografic	Suprafaţa* (mp)	Observaţii / Referinţe
A1		13.098	Sector cadastral:65 Teren neimprejmuit;

B. Partea II. Proprietari şi acte

Inscrieri privitoare la dreptul de proprietate şi alte drepturi reale		Referinţe
2137 / 08/07/2024		
Act Administrativ nr. 4837, din 08/07/2024 emis de Primaria com. Damuc;		
B1	Inscrierea posesiei, drept de PROPRIETATE, dobandit prin Lege, cota actuala 1/1, cota initiala 1/1	A1
	1) **CREŢU RODICA**	

C. Partea III. SARCINI .

Inscrieri privind dezmembramintele dreptului de proprietate, drepturi reale de garanţie şi sarcini	Referinţe
NU SUNT	

Document care conține date cu caracter personal, protejat de prevederile Regulamentului (UE) nr. 679/2016 și Legii 190/2018

Anexa Nr. 1 La Partea I

Teren

Nr cadastral	Suprafaţa (mp)*	Observaţii / Referinţe
	13.098	

* Suprafaţa este determinată in planul de proiecţie Stereo 70.

DETALII LINIARE IMOBIL

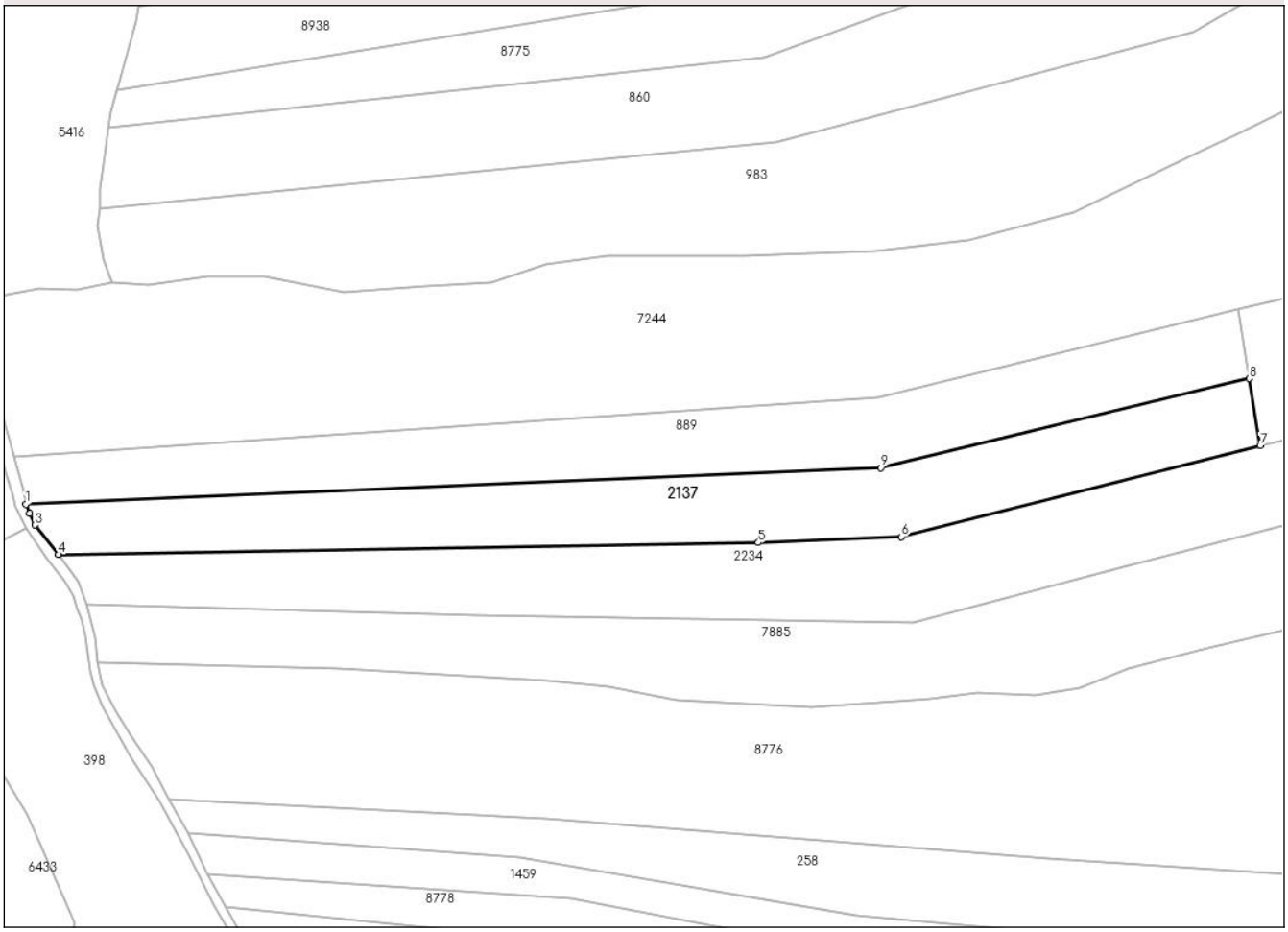

Date referitoare la teren

Crt	Categorie folosință	Intra vilan	Suprafaţa (mp)	Tarla	Parcelă	Nr. topo	Observaţii / Referinţe
1	pasune	NU	13.098	-	-	-	Pasune impadurita

Lungime Segmente
1) Valorile lungimilor segmentelor sunt obţinute din proiecţie în plan.

Punct început	X / Y	Punct sfârşit	X / Y	Lungime segment (** (m)
1	571.624,382 587.472,096	2	571.625,886 587.468,299	4.084
2	571.625,886 587.468,299	3	571.628,202 587.463,585	5.252
3	571.628,202 587.463,585	4	571.637,718 587.451,671	15.248
4	571.637,718 587.451,671	5	571.923,738 587.456,461	286.06
5	571.923,738 587.456,461	6	571.982,259 587.458,855	58.57

Document care conține date cu caracter personal, protejat de prevederile Regulamentului (UE) nr. 679/2016 și Legii 190/2018

Punct început	X / Y	Punct sfârşit	X / Y	Lungime segment (** (m)
6	571.982,259 587.458,855	7	572.128,826 587.496,096	151.224
7	572.128,826 587.496,096	8	572.124,391 587.523,359	27.621
8	572.124,391 587.523,359	9	571.973,88 587.486,917	154.86
9	571.973,88 587.486,917	1	571.624,382 587.472,096	349.812

** Lungimile segmentelor sunt determinate în planul de proiecţie Stereo 70 şi sunt rotunjite la 1 milimetru.
*** Distanţa dintre puncte este formată din segmente cumulate ce sunt mai mici decât valoarea 1 milimetru.

Document care conține date cu caracter personal, protejat de prevederile Regulamentului (UE) nr. 679/2016 și Legii 190/2018

DATE DESPRE IMOBILUL NR. 2138

Oficiul de Cadastru şi Publicitate Imobiliară NEAMT
Biroul de Cadastru şi Publicitate Imobiliară Bicaz

A. Partea I. Descrierea imobilului

TEREN Extravilan

Adresa: Jud. Neamt, pct. 'Prajura'

Nr. Crt	Nr cadastral Nr. topografic	Suprafaţa* (mp)	Observaţii / Referinţe
A1		7.090	Sector cadastral:65 Teren neimprejmuit;

B. Partea II. Proprietari şi acte

Inscrieri privitoare la dreptul de proprietate şi alte drepturi reale		Referinţe
2138 / 08/07/2024		
Act Administrativ nr. 4838, din 08/07/2024 emis de Primaria com. Damuc;		
B1	Inscrierea posesiei, drept de PROPRIETATE, dobandit prin Lege, cota actuala 1/1, cota initiala 1/1	A1
	1) **CREŢU RODICA**	

C. Partea III. SARCINI .

Inscrieri privind dezmembramintele dreptului de proprietate, drepturi reale de garanţie şi sarcini	Referinţe
NU SUNT	

Document care conține date cu caracter personal, protejat de prevederile Regulamentului (UE) nr. 679/2016 și Legii 190/2018

Anexa Nr. 1 La Partea I

Teren

Nr cadastral	Suprafaţa (mp)*	Observaţii / Referinţe
	7.090	

* Suprafaţa este determinată in planul de proiecţie Stereo 70.

DETALII LINIARE IMOBIL

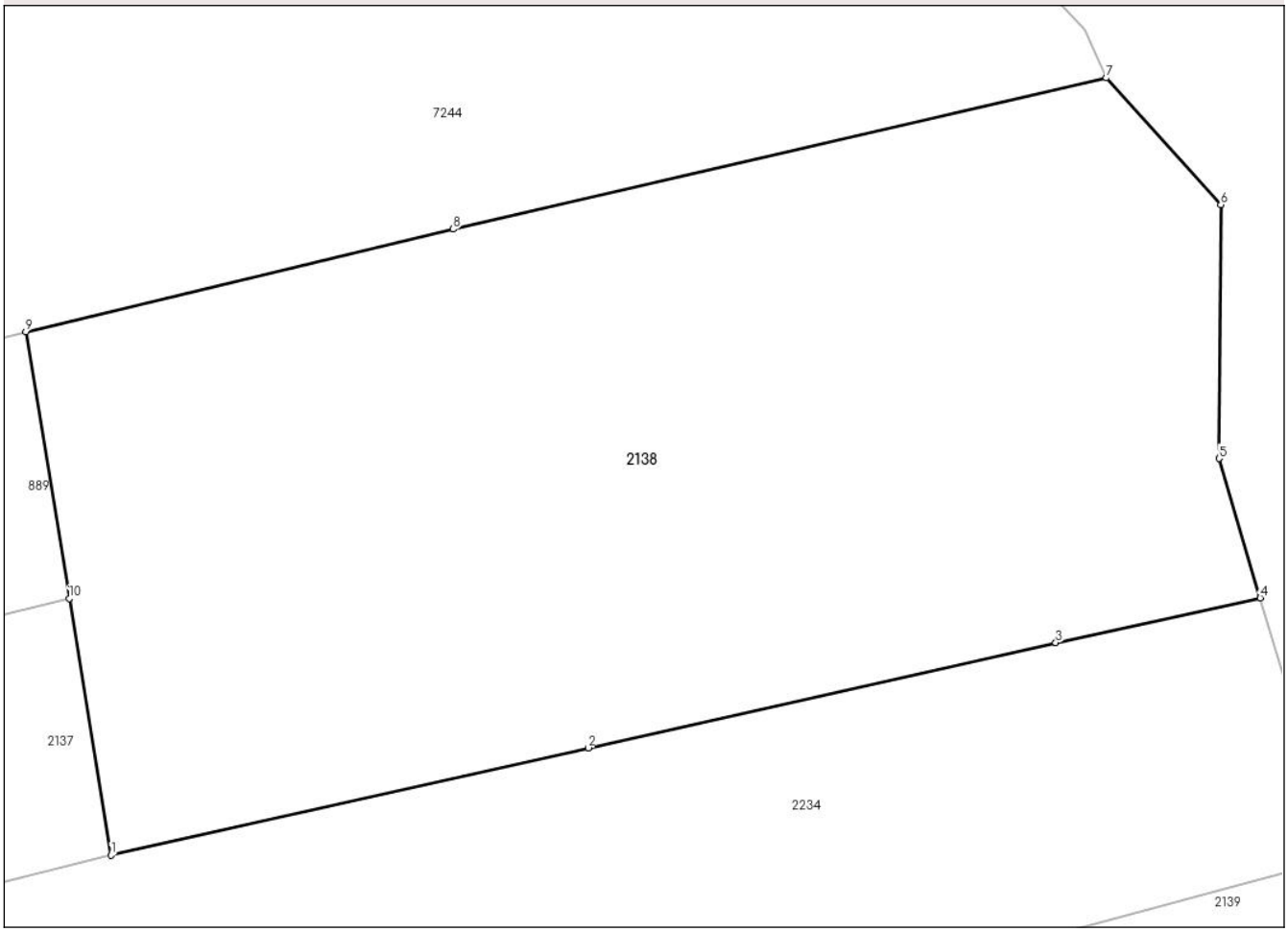

Date referitoare la teren

Crt	Categorie folosință	Intra vilan	Suprafaţa (mp)	Tarla	Parcelă	Nr. topo	Observaţii / Referinţe
1	pasune	NU	7.090	-	-	-	

Lungime Segmente
1) Valorile lungimilor segmentelor sunt obţinute din proiecţie în plan.

Punct început	X / Y	Punct sfârşit	X / Y	Lungime segment (** (m)
1	572.128,826 587.496,096	2	572.179,598 587.507,482	52.033
2	572.179,598 587.507,482	3	572.229,316 587.518,664	50.96
3	572.229,316 587.518,664	4	572.251,072 587.523,417	22.269
4	572.251,072 587.523,417	5	572.246,688 587.538,223	15.441
5	572.246,688 587.538,223	6	572.246,886 587.565,186	26.964

Document care conține date cu caracter personal, protejat de prevederile Regulamentului (UE) nr. 679/2016 și Legii 190/2018

Punct început	X / Y	Punct sfârşit	X / Y	Lungime segment (** (m)
6	572.246,886 587.565,186	7	572.234,707 587.578,664	18.165
7	572.234,707 587.578,664	8	572.165,222 587.562,591	71.32
8	572.165,222 587.562,591	9	572.119,782 587.551,69	46.729
9	572.119,782 587.551,69	10	572.124,391 587.523,359	28.703
10	572.124,391 587.523,359	1	572.128,826 587.496,096	27.621

** Lungimile segmentelor sunt determinate în planul de proiecţie Stereo 70 şi sunt rotunjite la 1 milimetru.
*** Distanţa dintre puncte este formată din segmente cumulate ce sunt mai mici decât valoarea 1 milimetru.

Document care conține date cu caracter personal, protejat de prevederile Regulamentului (UE) nr. 679/2016 și Legii 190/2018

DATE DESPRE IMOBILUL NR. 2139

Oficiul de Cadastru şi Publicitate Imobiliară NEAMT
Biroul de Cadastru şi Publicitate Imobiliară Bicaz

A. Partea I. Descrierea imobilului

TEREN Extravilan

Adresa: Jud. Neamt, pct. 'Prajura'

Nr. Crt	Nr cadastral Nr. topografic	Suprafaţa* (mp)	Observaţii / Referinţe
A1		3.999	Sector cadastral:65 Teren neimprejmuit;

B. Partea II. Proprietari şi acte

Inscrieri privitoare la dreptul de proprietate şi alte drepturi reale		Referinţe
2139 / 08/07/2024		
Act Administrativ nr. 4839, din 08/07/2024 emis de Primaria com. Damuc;		
B1	Inscrierea posesiei, drept de PROPRIETATE, dobandit prin Lege, cota actuala 1/1, cota initiala 1/1	A1
	1) **CREŢU RODICA**	

C. Partea III. SARCINI .

Inscrieri privind dezmembramintele dreptului de proprietate, drepturi reale de garanţie şi sarcini	Referinţe
NU SUNT	

Document care conține date cu caracter personal, protejat de prevederile Regulamentului (UE) nr. 679/2016 și Legii 190/2018

Anexa Nr. 1 La Partea I

Teren

Nr cadastral	Suprafaţa (mp)*	Observaţii / Referinţe
	3.999	

* Suprafaţa este determinată in planul de proiecţie Stereo 70.

DETALII LINIARE IMOBIL

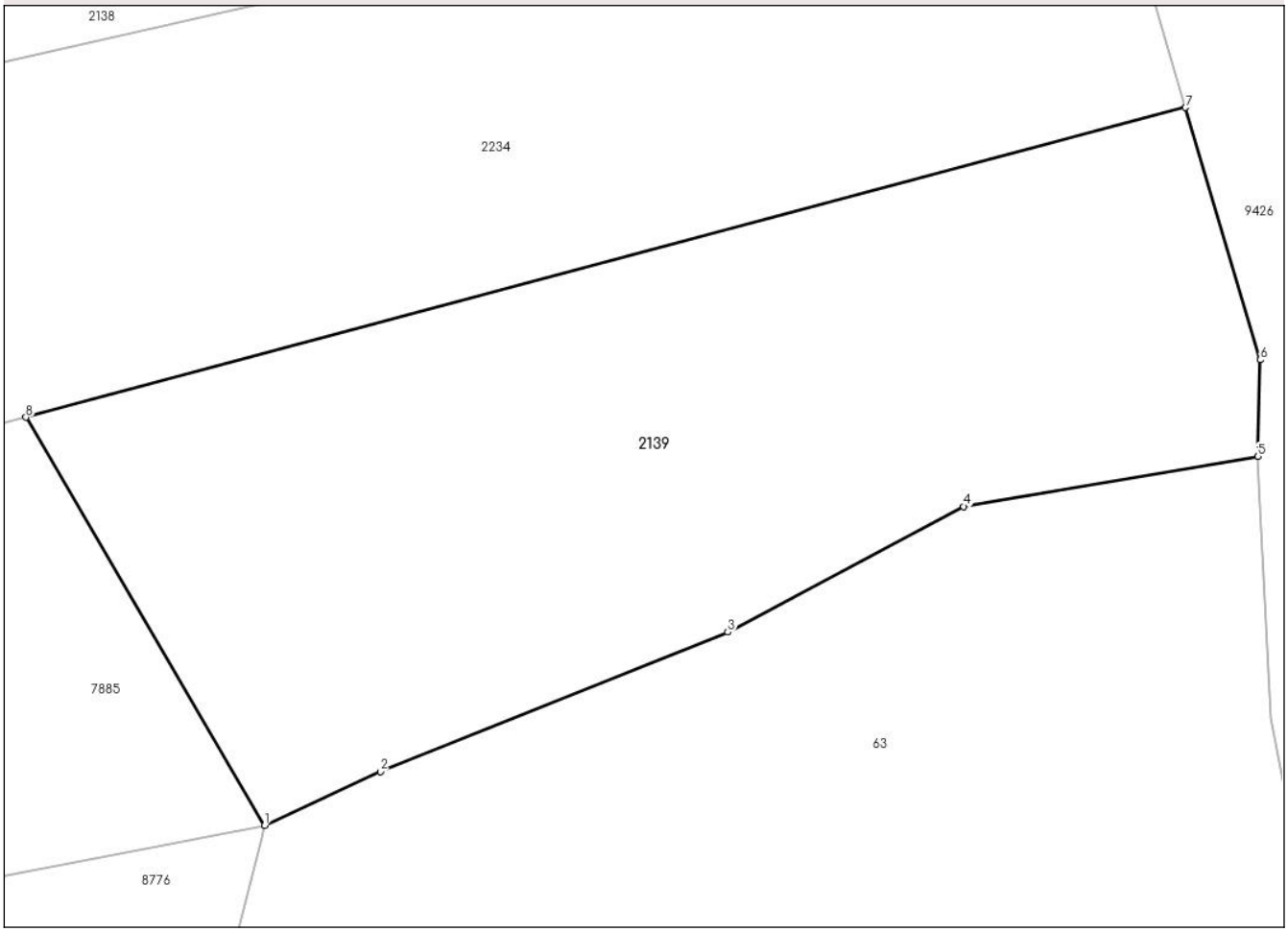

Date referitoare la teren

Crt	Categorie folosință	Intra vilan	Suprafaţa (mp)	Tarla	Parcelă	Nr. topo	Observaţii / Referinţe
1	pasune	NU	3.999	-	-	-	

Lungime Segmente
1) Valorile lungimilor segmentelor sunt obţinute din proiecţie în plan.

Punct început	X / Y	Punct sfârşit	X / Y	Lungime segment (** (m)
1	572.171,414 587.427,273	2	572.182,46 587.432,383	12.171
2	572.182,46 587.432,383	3	572.215,597 587.445,7	35.713
3	572.215,597 587.445,7	4	572.238,102 587.457,675	25.493
4	572.238,102 587.457,675	5	572.266,181 587.462,424	28.478
5	572.266,181 587.462,424	6	572.266,403 587.471,633	9.212

Document care conține date cu caracter personal, protejat de prevederile Regulamentului (UE) nr. 679/2016 și Legii 190/2018

Punct început	X / Y	Punct sfârşit	X / Y	Lungime segment (** (m)
6	572.266,403 587.471,633	7	572.259,28 587.495,692	25.091
7	572.259,28 587.495,692	8	572.148,643 587.466,17	114.508
8	572.148,643 587.466,17	1	572.171,414 587.427,273	45.072

** Lungimile segmentelor sunt determinate în planul de proiecţie Stereo 70 şi sunt rotunjite la 1 milimetru.
*** Distanţa dintre puncte este formată din segmente cumulate ce sunt mai mici decât valoarea 1 milimetru.

Document care conține date cu caracter personal, protejat de prevederile Regulamentului (UE) nr. 679/2016 și Legii 190/2018

DATE DESPRE IMOBILUL NR. 2155

Oficiul de Cadastru şi Publicitate Imobiliară NEAMT
Biroul de Cadastru şi Publicitate Imobiliară Bicaz

A. Partea I. Descrierea imobilului

TEREN Extravilan

Adresa: Jud. Neamt, pct. 'Batu'

Nr. Crt	Nr cadastral Nr. topografic	Suprafaţa* (mp)	Observaţii / Referinţe
A1		4.802	Sector cadastral:65 Teren neimprejmuit;

B. Partea II. Proprietari şi acte

Inscrieri privitoare la dreptul de proprietate şi alte drepturi reale		Referinţe
2155 / 08/07/2024		
Act Administrativ nr. 4840, din 08/07/2024 emis de Primaria com. Damuc;		
B1	Inscrierea posesiei, drept de PROPRIETATE, dobandit prin Lege, cota actuala 1/1, cota initiala 1/1	A1
	1) **ŢIFREA SIMION**	

C. Partea III. SARCINI .

Inscrieri privind dezmembramintele dreptului de proprietate, drepturi reale de garanţie şi sarcini	Referinţe
NU SUNT	

Document care conține date cu caracter personal, protejat de prevederile Regulamentului (UE) nr. 679/2016 și Legii 190/2018

Anexa Nr. 1 La Partea I

Teren

Nr cadastral	Suprafaţa (mp)*	Observaţii / Referinţe
	4.802	

* Suprafaţa este determinată in planul de proiecţie Stereo 70.

DETALII LINIARE IMOBIL

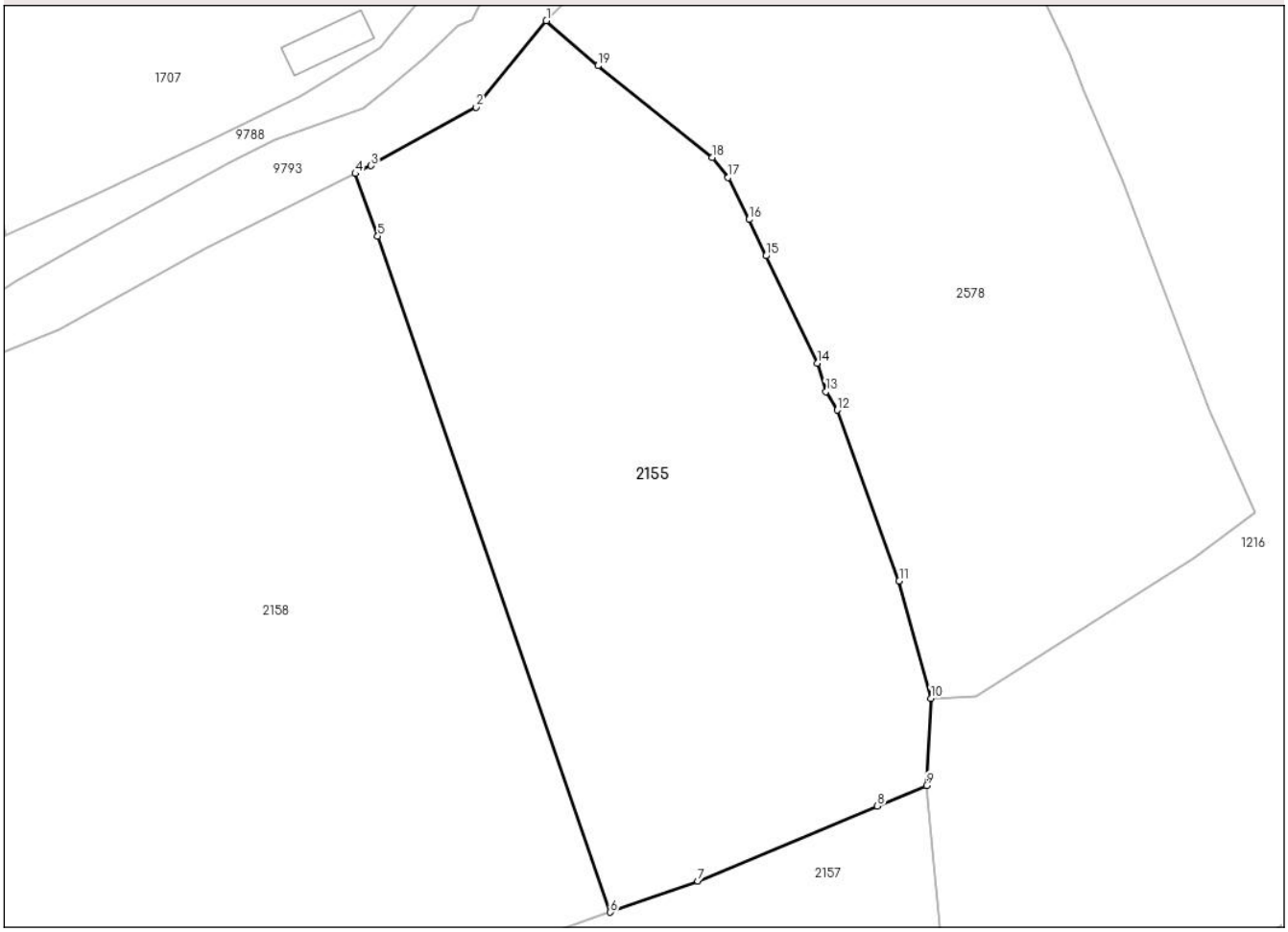

Date referitoare la teren

Crt	Categorie folosință	Intra vilan	Suprafaţa (mp)	Tarla	Parcelă	Nr. topo	Observaţii / Referinţe
1	pasune	NU	619	-	-	-	
2	faneata	NU	4.183	-	-	-	

Lungime Segmente
1) Valorile lungimilor segmentelor sunt obţinute din proiecţie în plan.

Punct început	X / Y	Punct sfârşit	X / Y	Lungime segment (** (m)
1	571.506,771 588.639,592	2	571.497,698 588.628,432	14.383
2	571.497,698 588.628,432	3	571.484,155 588.620,895	15.499
3	571.484,155 588.620,895	4	571.482,109 588.619,881	2.283
4	571.482,109 588.619,881	5	571.485,009 588.611,809	8.577

Document care conține date cu caracter personal, protejat de prevederile Regulamentului (UE) nr. 679/2016 și Legii 190/2018

Punct început	X / Y	Punct sfârşit	X / Y	Lungime segment (** (m)
5	571.485,009 588.611,809	6	571.515,022 588.524,632	92.199
6	571.515,022 588.524,632	7	571.526,328 588.528,628	11.991
7	571.526,328 588.528,628	8	571.549,5 588.538,319	25.117
8	571.549,5 588.538,319	9	571.555,85 588.540,975	6.883
9	571.555,85 588.540,975	10	571.556,405 588.552,196	11.235
10	571.556,405 588.552,196	11	571.552,316 588.567,348	15.694
11	571.552,316 588.567,348	12	571.544,337 588.589,376	23.429
12	571.544,337 588.589,376	13	571.542,86 588.591,741	2.788
13	571.542,86 588.591,741	14	571.541,792 588.595,436	3.846
14	571.541,792 588.595,436	15	571.535,108 588.609,27	15.364
15	571.535,108 588.609,27	16	571.532,95 588.613,955	5.158
16	571.532,95 588.613,955	17	571.530,23 588.619,357	6.048
17	571.530,23 588.619,357	18	571.528,198 588.621,982	3.32
18	571.528,198 588.621,982	19	571.513,43 588.633,783	18.904
19	571.513,43 588.633,783	1	571.506,771 588.639,592	8.837

** Lungimile segmentelor sunt determinate în planul de proiecţie Stereo 70 şi sunt rotunjite la 1 milimetru.
*** Distanţa dintre puncte este formată din segmente cumulate ce sunt mai mici decât valoarea 1 milimetru.

Document care conține date cu caracter personal, protejat de prevederile Regulamentului (UE) nr. 679/2016 și Legii 190/2018

DATE DESPRE IMOBILUL NR. 2156

Oficiul de Cadastru şi Publicitate Imobiliară NEAMT
Biroul de Cadastru şi Publicitate Imobiliară Bicaz

A. Partea I. Descrierea imobilului

TEREN Extravilan

Adresa: Jud. Neamt, pct. 'Batu'

Nr. Crt	Nr cadastral Nr. topografic	Suprafaţa* (mp)	Observaţii / Referinţe
A1		16.626	Sector cadastral:65 Teren neimprejmuit;

B. Partea II. Proprietari şi acte

Inscrieri privitoare la dreptul de proprietate şi alte drepturi reale		Referinţe
2156 / 08/07/2024		
Act Administrativ nr. 4841, din 08/07/2024 emis de Primaria com. Damuc;		
B1	Inscrierea posesiei, drept de PROPRIETATE, dobandit prin Lege, cota actuala 1/1, cota initiala 1/1	A1
	1) **ŢIFREA SIMION**	

C. Partea III. SARCINI .

Inscrieri privind dezmembramintele dreptului de proprietate, drepturi reale de garanţie şi sarcini	Referinţe
NU SUNT	

Document care conține date cu caracter personal, protejat de prevederile Regulamentului (UE) nr. 679/2016 și Legii 190/2018

Anexa Nr. 1 La Partea I

Teren

Nr cadastral	Suprafaţa (mp)*	Observaţii / Referinţe
	16.626	

* Suprafaţa este determinată in planul de proiecţie Stereo 70.

DETALII LINIARE IMOBIL

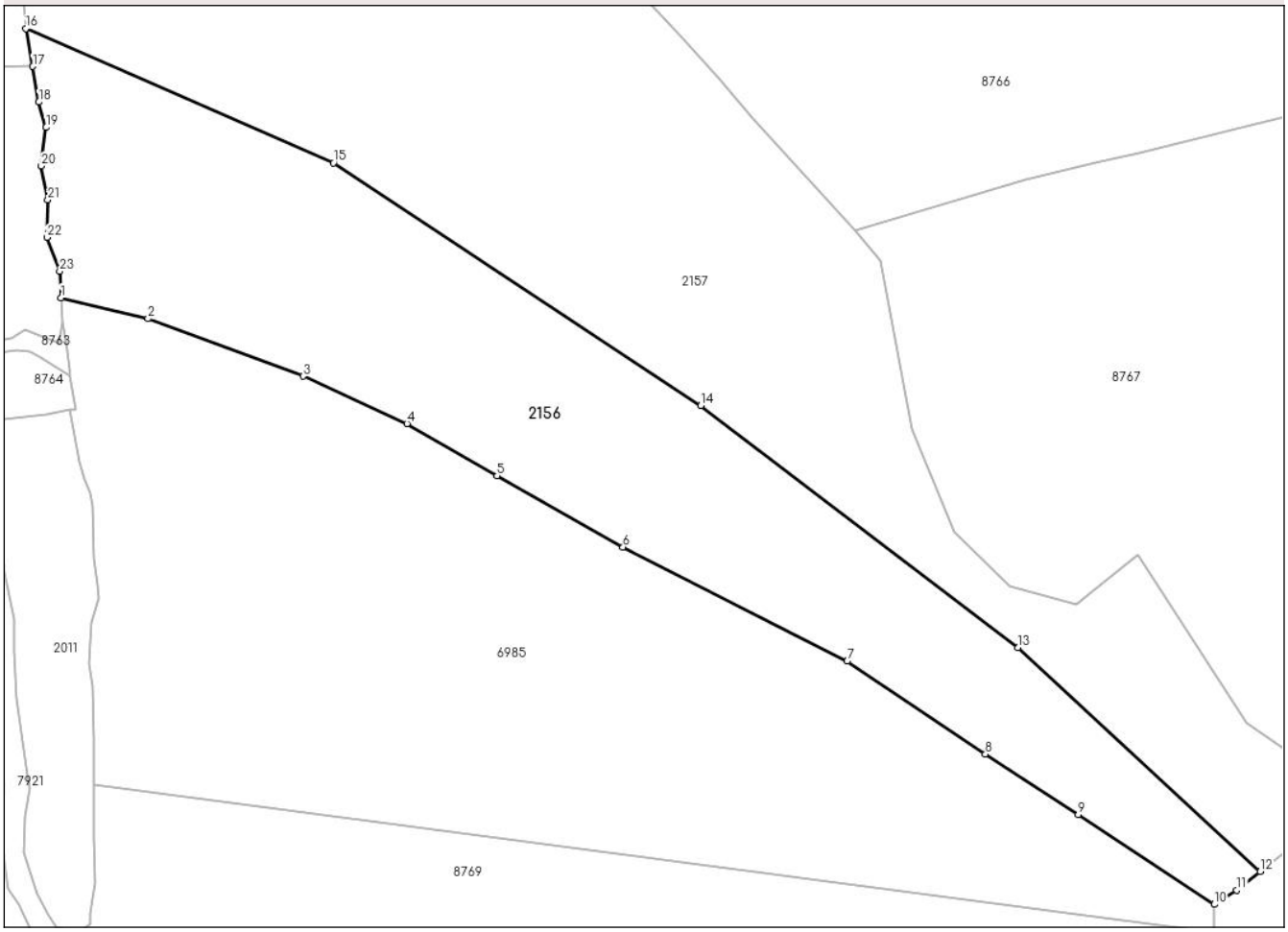

Date referitoare la teren

Crt	Categorie folosință	Intra vilan	Suprafaţa (mp)	Tarla	Parcelă	Nr. topo	Observaţii / Referinţe
1	pasune	NU	16.626	-	-	-	Pasune impadurita

Lungime Segmente

1) Valorile lungimilor segmentelor sunt obţinute din proiecţie în plan.

Punct început	X / Y	Punct sfârşit	X / Y	Lungime segment (** (m)
1	571.390,109 588.355,666	2	571.414,494 588.349,832	25.073
3	571.457,966 588.333,732	4	571.487,103 588.320,435	32.028
5	571.512,371 588.305,815	6	571.547,663 588.285,845	40.55
7	571.610,534 588.253,929	8	571.649,254 588.227,882	46.666
9	571.675,275 588.210,924	10	571.713,43 588.185,799	45.684

Punct început	X / Y	Punct sfârşit	X / Y	Lungime segment (** (m)
2	571.414,494 588.349,832	3	571.457,966 588.333,732	46.358
4	571.487,103 588.320,435	5	571.512,371 588.305,815	29.193
6	571.547,663 588.285,845	7	571.610,534 588.253,929	70.508
8	571.649,254 588.227,882	9	571.675,275 588.210,924	31.059
10	571.713,43 588.185,799	11	571.719,741 588.189,831	7.489

Document care conține date cu caracter personal, protejat de prevederile Regulamentului (UE) nr. 679/2016 și Legii 190/2018

Punct început	X / Y	Punct sfârşit	X / Y	Lungime segment (** (m)
11	571.719,741 588.189,831	12	571.726,336 588.195,0	8.379
13	571.658,412 588.257,758	14	571.569,488 588.325,463	111.765
15	571.466,506 588.393,445	16	571.380,265 588.431,106	94.106
17	571.382,199 588.420,469	18	571.383,9 588.410,512	10.101
19	571.385,907 588.403,367	20	571.384,569 588.392,58	10.87
21	571.386,427 588.383,178	22	571.386,167 588.372,573	10.608
23	571.389,761 588.363,101	1	571.390,109 588.355,666	7.443

Punct început	X / Y	Punct sfârşit	X / Y	Lungime segment (** (m)
12	571.726,336 588.195,0	13	571.658,412 588.257,758	92.478
14	571.569,488 588.325,463	15	571.466,506 588.393,445	123.397
16	571.380,265 588.431,106	17	571.382,199 588.420,469	10.811
18	571.383,9 588.410,512	19	571.385,907 588.403,367	7.422
20	571.384,569 588.392,58	21	571.386,427 588.383,178	9.584
22	571.386,167 588.372,573	23	571.389,761 588.363,101	10.131

** Lungimile segmentelor sunt determinate în planul de proiecţie Stereo 70 şi sunt rotunjite la 1 milimetru.
*** Distanţa dintre puncte este formată din segmente cumulate ce sunt mai mici decât valoarea 1 milimetru.

Document care conține date cu caracter personal, protejat de prevederile Regulamentului (UE) nr. 679/2016 și Legii 190/2018

DATE DESPRE IMOBILUL NR. 2157

Oficiul de Cadastru şi Publicitate Imobiliară NEAMT
Biroul de Cadastru şi Publicitate Imobiliară Bicaz

A. Partea I. Descrierea imobilului

TEREN Extravilan

Adresa: Jud. Neamt, pct. 'Batu'

Nr. Crt	Nr cadastral Nr. topografic	Suprafaţa* (mp)	Observaţii / Referinţe
A1		30.982	Sector cadastral:65 Teren neimprejmuit;

B. Partea II. Proprietari şi acte

Inscrieri privitoare la dreptul de proprietate şi alte drepturi reale		Referinţe
2157 / 08/07/2024		
Act Administrativ nr. 4842, din 07/07/2024 emis de Primaria com. Damuc;		
B1	Inscrierea posesiei, drept de PROPRIETATE, dobandit prin Lege, cota actuala 1/1, cota initiala 1/1	A1
	1) **DANDU ELENA**	

C. Partea III. SARCINI .

Inscrieri privind dezmembramintele dreptului de proprietate, drepturi reale de garanţie şi sarcini	Referinţe
NU SUNT	

Document care conține date cu caracter personal, protejat de prevederile Regulamentului (UE) nr. 679/2016 și Legii 190/2018

Anexa Nr. 1 La Partea I

Teren

Nr cadastral	Suprafaţa (mp)*	Observaţii / Referinţe
	30.982	

* Suprafaţa este determinată in planul de proiecţie Stereo 70.

DETALII LINIARE IMOBIL

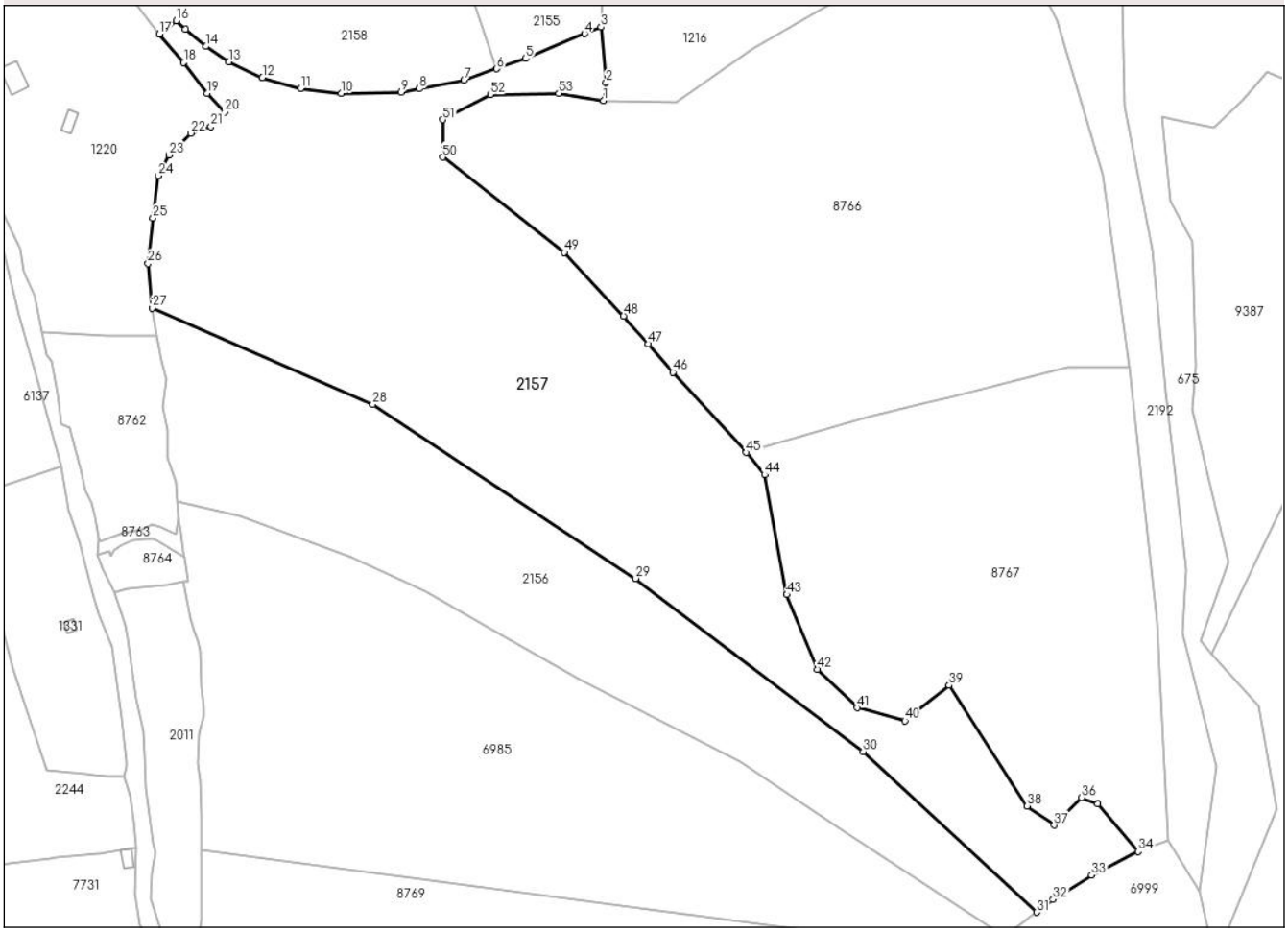

Date referitoare la teren

Crt	Categorie folosință	Intra vilan	Suprafaţa (mp)	Tarla	Parcelă	Nr. topo	Observaţii / Referinţe
1	pasune	NU	30.982	-	-	-	Pasune impadurita

Lungime Segmente

1) Valorile lungimilor segmentelor sunt obţinute din proiecţie în plan.

Punct început	X / Y	Punct sfârşit	X / Y	Lungime segment
1	571.556,867 588.512,148	2	571.557,831 588.519,159	7.077
4	571.549,5 588.538,319	5	571.526,328 588.528,628	25.117
7	571.502,286 588.520,131	8	571.484,841 588.516,819	17.757
10	571.454,229 588.515,003	11	571.438,357 588.517,025	16.0
13	571.410,28 588.527,373	14	571.401,185 588.533,404	10.913
16	571.389,603 588.543,44	17	571.383,141 588.538,238	8.296

Punct început	X / Y	Punct sfârşit	X / Y	Lungime segment
2	571.557,831 588.519,159	3	571.555,85 588.540,975	21.906
5	571.526,328 588.528,628	6	571.515,022 588.524,632	11.991
8	571.484,841 588.516,819	9	571.477,724 588.515,468	7.244
11	571.438,357 588.517,025	12	571.423,339 588.521,247	15.6
14	571.401,185 588.533,404	15	571.393,216 588.540,087	10.4
17	571.383,141 588.538,238	18	571.392,655 588.527,163	14.6

Punct început	X / Y	Punct sfârşit	X / Y	Lungime segment
3	571.555,85 588.540,975	4	571.549,5 588.538,319	6.883
6	571.515,022 588.524,632	7	571.502,286 588.520,131	13.508
9	571.477,724 588.515,468	10	571.454,229 588.515,003	23.5
12	571.423,339 588.521,247	13	571.410,28 588.527,373	14.424
15	571.393,216 588.540,087	16	571.389,603 588.543,44	4.929
18	571.392,655 588.527,163	19	571.401,674 588.515,017	15.128

Document care conține date cu caracter personal, protejat de prevederile Regulamentului (UE) nr. 679/2016 și Legii 190/2018

Punct început	X / Y	Punct sfârşit	X / Y	Lungime segment
19	571.401,674 588.515,017	20	571.408,67 588.507,763	10.078
22	571.395,329 588.499,517	23	571.386,769 588.490,957	12.106
25	571.380,587 588.466,293	26	571.378,679 588.448,537	17.858
28	571.466,506 588.393,445	29	571.569,488 588.325,463	123.397
31	571.726,336 588.195,0	32	571.732,712 588.199,998	8.101
34	571.765,975 588.218,755	35	571.750,118 588.237,308	24.406
37	571.733,241 588.228,984	38	571.722,652 588.236,546	13.012
40	571.674,748 588.269,821	41	571.656,091 588.274,862	19.326
43	571.628,574 588.319,099	44	571.619,879 588.365,941	47.642
46	571.584,043 588.406,033	47	571.574,325 588.417,08	14.713
49	571.541,501 588.452,891	50	571.493,999 588.490,115	60.35
52	571.512,539 588.514,505	53	571.539,373 588.514,993	26.838

Punct început	X / Y	Punct sfârşit	X / Y	Lungime segment
20	571.408,67 588.507,763	21	571.403,251 588.501,972	7.931
23	571.386,769 588.490,957	24	571.382,609 588.482,829	9.131
26	571.378,679 588.448,537	27	571.380,265 588.431,106	17.503
29	571.569,488 588.325,463	30	571.658,412 588.257,758	111.765
32	571.732,712 588.199,998	33	571.747,787 588.209,463	17.8
35	571.750,118 588.237,308	36	571.743,957 588.239,837	6.66
38	571.722,652 588.236,546	39	571.692,067 588.283,661	56.172
41	571.656,091 588.274,862	42	571.640,459 588.289,987	21.751
44	571.619,879 588.365,941	45	571.612,725 588.374,685	11.298
47	571.574,325 588.417,08	48	571.564,707 588.428,012	14.561
50	571.493,999 588.490,115	51	571.493,999 588.504,749	14.634
53	571.539,373 588.514,993	1	571.556,867 588.512,148	17.724

Punct început	X / Y	Punct sfârşit	X / Y	Lungime segment
21	571.403,251 588.501,972	22	571.395,329 588.499,517	8.294
24	571.382,609 588.482,829	25	571.380,587 588.466,293	16.659
27	571.380,265 588.431,106	28	571.466,506 588.393,445	94.106
30	571.658,412 588.257,758	31	571.726,336 588.195,0	92.478
33	571.747,787 588.209,463	34	571.765,975 588.218,755	20.424
36	571.743,957 588.239,837	37	571.733,241 588.228,984	15.252
39	571.692,067 588.283,661	40	571.674,748 588.269,821	22.17
42	571.640,459 588.289,987	43	571.628,574 588.319,099	31.445
45	571.612,725 588.374,685	46	571.584,043 588.406,033	42.489
48	571.564,707 588.428,012	49	571.541,501 588.452,891	34.022
51	571.493,999 588.504,749	52	571.512,539 588.514,505	20.95

** Lungimile segmentelor sunt determinate în planul de proiecţie Stereo 70 şi sunt rotunjite la 1 milimetru.
*** Distanţa dintre puncte este formată din segmente cumulate ce sunt mai mici decât valoarea 1 milimetru.

Document care conține date cu caracter personal, protejat de prevederile Regulamentului (UE) nr. 679/2016 și Legii 190/2018

DATE DESPRE IMOBILUL NR. 2158

Oficiul de Cadastru şi Publicitate Imobiliară NEAMT
Biroul de Cadastru şi Publicitate Imobiliară Bicaz

A. Partea I. Descrierea imobilului

TEREN Necunoscut

Adresa: Loc. Damuc, Jud. Neamt, si extravilan pct. ' Batu '

Nr. Crt	Nr cadastral Nr. topografic	Suprafaţa* (mp)	Observaţii / Referinţe
A1		10.211	Sector cadastral:65 Teren neimprejmuit;

Construcţii

Crt	Nr cadastral Nr. topografic	Adresa	Observaţii / Referinţe
A1.1		Loc. Damuc, Jud. Neamt, si extravilan comuna Damuc	Nr. niveluri:1; S. construita la sol:29 mp;
A1.2		Loc. Damuc, Jud. Neamt, si extravilan comuna Damuc	Nr. niveluri:1; S. construita la sol:30 mp;

B. Partea II. Proprietari şi acte

Inscrieri privitoare la dreptul de proprietate şi alte drepturi reale		Referinţe
2158 / 08/07/2024		
Act Administrativ nr. 4843, din 08/07/2024 emis de Primaria com. Damuc;		
B1	Inscrierea posesiei, drept de PROPRIETATE, dobandit prin Lege, cota actuala 1/1, cota initiala 1/1	A1
	1) **DANDU ELENA**	
Act Administrativ nr. 5144, din 08/08/2024 emis de Primaria com. Damuc;		
B2	Intabulare, drept de PROPRIETATE, dobandit prin Lege, cota actuala 1/1, cota initiala 1/1	A1.1, A1.2
	1) **DANDU ELENA**	

C. Partea III. SARCINI .

Inscrieri privind dezmembramintele dreptului de proprietate, drepturi reale de garanţie şi sarcini	Referinţe
NU SUNT	

Document care conține date cu caracter personal, protejat de prevederile Regulamentului (UE) nr. 679/2016 și Legii 190/2018

Anexa Nr. 1 La Partea I

Teren

Nr cadastral	Suprafaţa (mp)*	Observaţii / Referinţe
	10.211	

* Suprafaţa este determinată in planul de proiecţie Stereo 70.

DETALII LINIARE IMOBIL

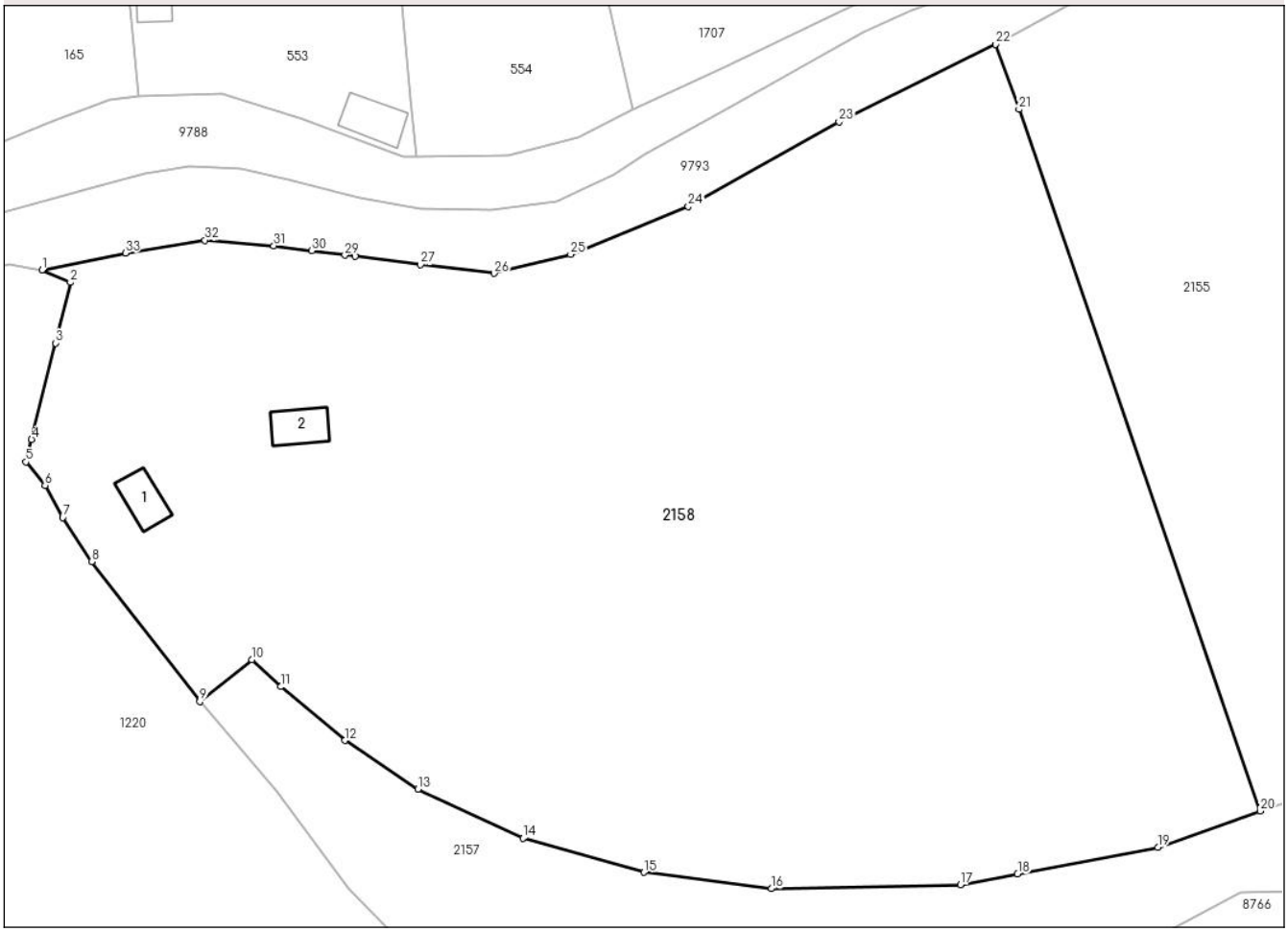

Date referitoare la teren

Crt	Categorie folosință	Intra vilan	Suprafaţa (mp)	Tarla	Parcelă	Nr. topo	Observaţii / Referinţe
1	pasune	DA	228	-	-	-	
2	pasune	NU	184	-	-	-	Teren extravilan
3	drum	NU	359	-	-	-	Teren extravilan
4	pasune	NU	1.120	-	-	-	Teren extravilan
5	curti constructii	NU	197	-	-	-	Teren extravilan
6	faneata	NU	8.123	-	-	-	Teren extravilan

Date referitoare la construcţii

Crt	Număr	Destinaţie construcţie	Supraf. (mp)	Situaţie juridică	Observaţii / Referinţe
A1.1		constructii anexa	29	Cu acte	Nr. niveluri:1; S. construita la sol:29 mp;
A1.2		constructii anexa	30	Cu acte	Nr. niveluri:1; S. construita la sol:30 mp;

Document care conține date cu caracter personal, protejat de prevederile Regulamentului (UE) nr. 679/2016 și Legii 190/2018

Lungime Segmente
1) Valorile lungimilor segmentelor sunt obţinute din proiecţie în plan.

Punct început	X / Y	Punct sfârşit	X / Y	Lungime segment (** (m)
1	571.363,522 588.591,826	2	571.367,05 588.590,3	3.844
3	571.365,183 588.582,769	4	571.362,216 588.570,796	12.335
5	571.361,521 588.567,993	6	571.363,894 588.565,091	3.749
7	571.366,098 588.561,091	8	571.369,7 588.555,625	6.546
9	571.383,141 588.538,238	10	571.389,603 588.543,44	8.296
11	571.393,216 588.540,087	12	571.401,185 588.533,404	10.4
13	571.410,28 588.527,373	14	571.423,339 588.521,247	14.424
15	571.438,357 588.517,025	16	571.454,229 588.515,003	16.0
17	571.477,724 588.515,468	18	571.484,841 588.516,819	7.244
19	571.502,286 588.520,131	20	571.515,022 588.524,632	13.508
21	571.485,009 588.611,809	22	571.482,109 588.619,881	8.577
23	571.462,648 588.610,243	24	571.443,885 588.599,746	21.5
25	571.429,257 588.593,773	26	571.419,739 588.591,439	9.8
27	571.410,601 588.592,505	28	571.402,465 588.593,528	8.2
29	571.401,199 588.593,695	30	571.397,085 588.594,238	4.15
31	571.392,353 588.594,863	32	571.383,78 588.595,539	8.6
33	571.373,906 588.593,956	1	571.363,522 588.591,826	10.6

Punct început	X / Y	Punct sfârşit	X / Y	Lungime segment (** (m)
2	571.367,05 588.590,3	3	571.365,183 588.582,769	7.759
4	571.362,216 588.570,796	5	571.361,521 588.567,993	2.888
6	571.363,894 588.565,091	7	571.366,098 588.561,091	4.567
8	571.369,7 588.555,625	9	571.383,141 588.538,238	21.977
10	571.389,603 588.543,44	11	571.393,216 588.540,087	4.929
12	571.401,185 588.533,404	13	571.410,28 588.527,373	10.913
14	571.423,339 588.521,247	15	571.438,357 588.517,025	15.6
16	571.454,229 588.515,003	17	571.477,724 588.515,468	23.5
18	571.484,841 588.516,819	19	571.502,286 588.520,131	17.757
20	571.515,022 588.524,632	21	571.485,009 588.611,809	92.199
22	571.482,109 588.619,881	23	571.462,648 588.610,243	21.717
24	571.443,885 588.599,746	25	571.429,257 588.593,773	15.8
26	571.419,739 588.591,439	27	571.410,601 588.592,505	9.2
28	571.402,465 588.593,528	29	571.401,199 588.593,695	1.277
30	571.397,085 588.594,238	31	571.392,353 588.594,863	4.773
32	571.383,78 588.595,539	33	571.373,906 588.593,956	10.0

** Lungimile segmentelor sunt determinate în planul de proiecţie Stereo 70 şi sunt rotunjite la 1 milimetru.
*** Distanţa dintre puncte este formată din segmente cumulate ce sunt mai mici decât valoarea 1 milimetru.

Document care conține date cu caracter personal, protejat de prevederile Regulamentului (UE) nr. 679/2016 și Legii 190/2018

DATE DESPRE IMOBILUL NR. 2223

Oficiul de Cadastru şi Publicitate Imobiliară NEAMT
Biroul de Cadastru şi Publicitate Imobiliară Bicaz

A. Partea I. Descrierea imobilului

TEREN Extravilan

Adresa: Jud. Neamt, pct. 'Prajura'

Nr. Crt	Nr cadastral Nr. topografic	Suprafaţa* (mp)	Observaţii / Referinţe
A1		6.721	Sector cadastral:65 Teren neimprejmuit;

B. Partea II. Proprietari şi acte

Inscrieri privitoare la dreptul de proprietate şi alte drepturi reale		Referinţe
2223 / 08/07/2024		
Act Administrativ nr. 4844, din 08/07/2024 emis de Primaria com. Damuc;		
B1	Inscrierea posesiei, drept de PROPRIETATE, dobandit prin Lege, cota actuala 1/1, cota initiala 1/1	A1
	1) **COZMA ION** 2) **COZMA MARIA**	

C. Partea III. SARCINI .

Inscrieri privind dezmembramintele dreptului de proprietate, drepturi reale de garanţie şi sarcini	Referinţe
NU SUNT	

Document care conține date cu caracter personal, protejat de prevederile Regulamentului (UE) nr. 679/2016 și Legii 190/2018

Anexa Nr. 1 La Partea I

Teren

Nr cadastral	Suprafaţa (mp)*	Observaţii / Referinţe
	6.721	

* Suprafaţa este determinată in planul de proiecţie Stereo 70.

DETALII LINIARE IMOBIL

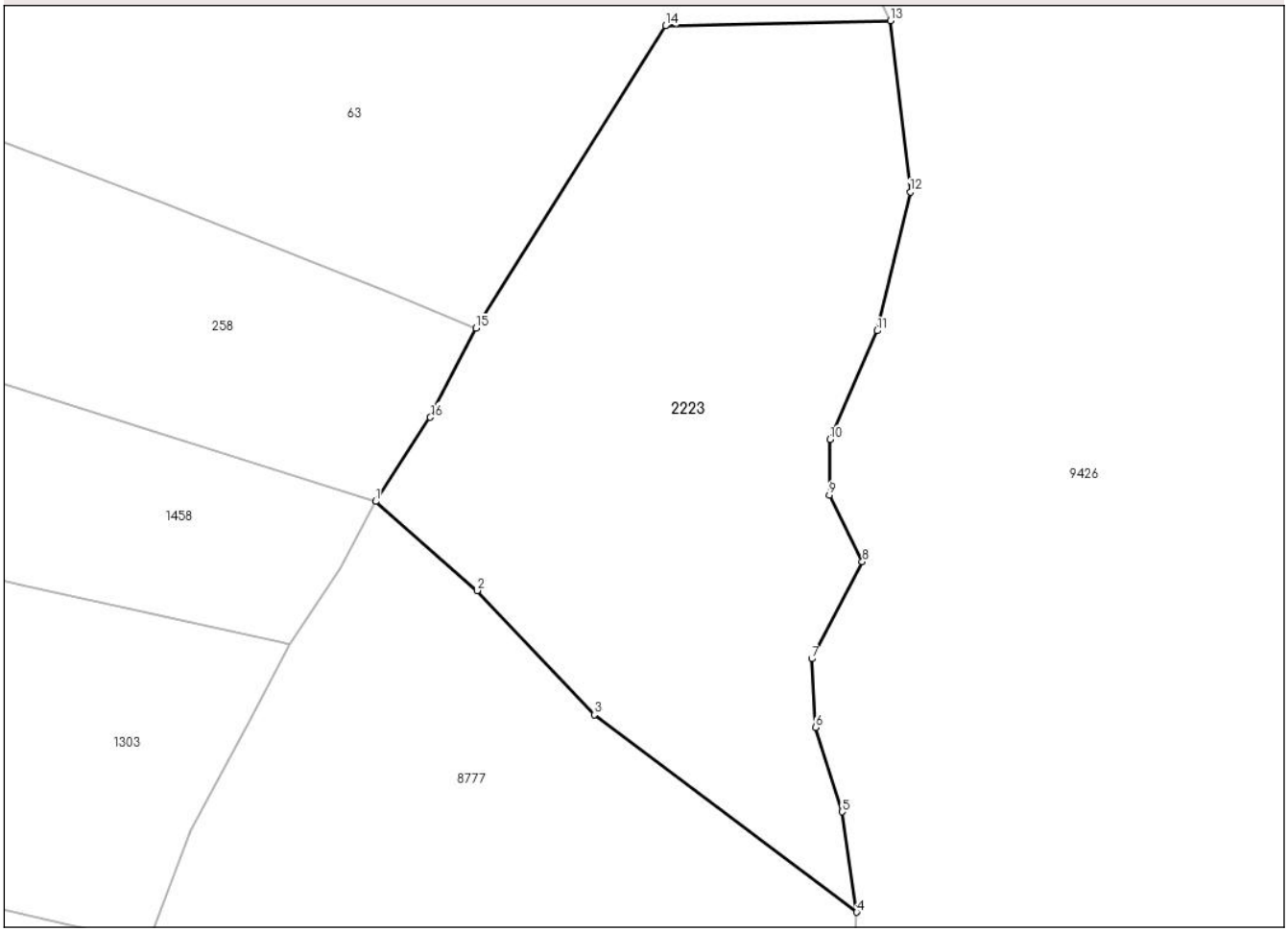

Date referitoare la teren

Crt	Categorie folosință	Intra vilan	Suprafaţa (mp)	Tarla	Parcelă	Nr. topo	Observaţii / Referinţe
1	faneata	NU	6.721	-	-	-	

Lungime Segmente
1) Valorile lungimilor segmentelor sunt obţinute din proiecţie în plan.

Punct început	X / Y	Punct sfârşit	X / Y	Lungime segment (** (m)
1	572.223,682 587.255,036	2	572.239,771 587.240,904	21.414
2	572.239,771 587.240,904	3	572.258,383 587.221,232	27.081
3	572.258,383 587.221,232	4	572.299,999 587.189,916	52.082
4	572.299,999 587.189,916	5	572.297,698 587.205,83	16.079
5	572.297,698 587.205,83	6	572.293,428 587.219,196	14.031

Document care conține date cu caracter personal, protejat de prevederile Regulamentului (UE) nr. 679/2016 și Legii 190/2018

Punct început	X / Y	Punct sfârşit	X / Y	Lungime segment (** (m)
6	572.293,428 587.219,196	7	572.292,871 587.230,105	10.923
7	572.292,871 587.230,105	8	572.300,886 587.245,468	17.328
8	572.300,886 587.245,468	9	572.295,654 587.256,043	11.798
9	572.295,654 587.256,043	10	572.295,766 587.264,837	8.795
10	572.295,766 587.264,837	11	572.303,224 587.282,092	18.798
11	572.303,224 587.282,092	12	572.308,512 587.304,073	22.608
12	572.308,512 587.304,073	13	572.305,315 587.331,242	27.356
13	572.305,315 587.331,242	14	572.269,649 587.330,427	35.675
14	572.269,649 587.330,427	15	572.239,547 587.282,491	56.604
15	572.239,547 587.282,491	16	572.232,333 587.268,373	15.854
16	572.232,333 587.268,373	1	572.223,682 587.255,036	15.897

** Lungimile segmentelor sunt determinate în planul de proiecţie Stereo 70 şi sunt rotunjite la 1 milimetru.
*** Distanţa dintre puncte este formată din segmente cumulate ce sunt mai mici decât valoarea 1 milimetru.

Document care conține date cu caracter personal, protejat de prevederile Regulamentului (UE) nr. 679/2016 și Legii 190/2018

DATE DESPRE IMOBILUL NR. 2234

Oficiul de Cadastru şi Publicitate Imobiliară NEAMT
Biroul de Cadastru şi Publicitate Imobiliară Bicaz

A. Partea I. Descrierea imobilului

TEREN Extravilan

Adresa: Jud. Neamt, pct. 'Prajura'

Nr. Crt	Nr cadastral Nr. topografic	Suprafaţa* (mp)	Observaţii / Referinţe
A1		18.671	Sector cadastral:65 Teren neimprejmuit;

B. Partea II. Proprietari şi acte

Inscrieri privitoare la dreptul de proprietate şi alte drepturi reale		Referinţe
2234 / 08/07/2024		
Act Administrativ nr. 4845, din 08/07/2024 emis de Primaria com. Damuc;		
B1	Inscrierea posesiei, drept de PROPRIETATE, dobandit prin Lege, cota actuala 1/1, cota initiala 1/1	A1
	1) **COZMA ION** 2) **ŢEPEŞ MARINELA** 3) **COVASAN MARGARETA** 4) **OLARIU IOANA** 5) **POP VERGINICA**	

C. Partea III. SARCINI .

Inscrieri privind dezmembramintele dreptului de proprietate, drepturi reale de garanţie şi sarcini	Referinţe
NU SUNT	

Document care conține date cu caracter personal, protejat de prevederile Regulamentului (UE) nr. 679/2016 și Legii 190/2018

Anexa Nr. 1 La Partea I

Teren

Nr cadastral	Suprafaţa (mp)*	Observaţii / Referinţe
	18.671	

* Suprafaţa este determinată in planul de proiecţie Stereo 70.

DETALII LINIARE IMOBIL



Date referitoare la teren

Crt	Categorie folosință	Intra vilan	Suprafaţa (mp)	Tarla	Parcelă	Nr. topo	Observaţii / Referinţe
1	pasune	NU	14.922	-	-	-	Pasune impadurita
2	pasune	NU	3.749	-	-	-	

Lungime Segmente
1) Valorile lungimilor segmentelor sunt obţinute din proiecţie în plan.

Punct început	X / Y	Punct sfârşit	X / Y	Lungime segment (** (m)
1	571.637,718 587.451,671	2	571.645,767 587.440,392	13.856
2	571.645,767 587.440,392	3	571.649,421 587.431,388	9.717
3	571.649,421 587.431,388	4	571.808,16 587.426,669	158.809
4	571.808,16 587.426,669	5	571.986,914 587.423,61	178.78

Document care conține date cu caracter personal, protejat de prevederile Regulamentului (UE) nr. 679/2016 și Legii 190/2018

Punct început	X / Y	Punct sfârşit	X / Y	Lungime segment (** (m)
5	571.986,914 587.423,61	6	572.075,093 587.447,151	91.267
6	572.075,093 587.447,151	7	572.148,643 587.466,17	75.969
7	572.148,643 587.466,17	8	572.259,28 587.495,692	114.508
8	572.259,28 587.495,692	9	572.251,072 587.523,417	28.914
9	572.251,072 587.523,417	10	572.229,316 587.518,664	22.269
10	572.229,316 587.518,664	11	572.179,598 587.507,482	50.96
11	572.179,598 587.507,482	12	572.128,826 587.496,096	52.033
12	572.128,826 587.496,096	13	571.982,259 587.458,855	151.224
13	571.982,259 587.458,855	14	571.923,738 587.456,461	58.57
14	571.923,738 587.456,461	1	571.637,718 587.451,671	286.06

** Lungimile segmentelor sunt determinate în planul de proiecţie Stereo 70 şi sunt rotunjite la 1 milimetru.
*** Distanţa dintre puncte este formată din segmente cumulate ce sunt mai mici decât valoarea 1 milimetru.

Document care conține date cu caracter personal, protejat de prevederile Regulamentului (UE) nr. 679/2016 și Legii 190/2018

DATE DESPRE IMOBILUL NR. 2276

Oficiul de Cadastru şi Publicitate Imobiliară NEAMT
Biroul de Cadastru şi Publicitate Imobiliară Bicaz

A. Partea I. Descrierea imobilului

TEREN Extravilan

Adresa: Jud. Neamt, pct. 'Batu'

Nr. Crt	Nr cadastral Nr. topografic	Suprafaţa* (mp)	Observaţii / Referinţe
A1		23.763	Sector cadastral:65 Teren neimprejmuit;

Construcţii

Crt	Nr cadastral Nr. topografic	Adresa	Observaţii / Referinţe
A1.1		Jud. Neamt	Nr. niveluri:1; S. construita la sol:32 mp;

B. Partea II. Proprietari şi acte

Inscrieri privitoare la dreptul de proprietate şi alte drepturi reale		Referinţe
2276 / 08/07/2024		
Act Administrativ nr. 4846, din 08/07/2024 emis de Primaria com. Damuc;		
B1	Inscrierea posesiei, drept de PROPRIETATE, dobandit prin Lege, cota actuala 1/1, cota initiala 1/1	A1
	1) **GĂINĂ LUCREȚIA**	
Act Administrativ nr. 5144, din 08/08/2024 emis de Primaria com. Damuc;		
B2	Intabulare, drept de PROPRIETATE, dobandit prin Lege, cota actuala 1/1, cota initiala 1/1	A1.1
	1) **GĂINĂ LUCREȚIA**	

C. Partea III. SARCINI .

Inscrieri privind dezmembramintele dreptului de proprietate, drepturi reale de garanţie şi sarcini	Referinţe
NU SUNT	

Document care conține date cu caracter personal, protejat de prevederile Regulamentului (UE) nr. 679/2016 și Legii 190/2018

Anexa Nr. 1 La Partea I

Teren

Nr cadastral	Suprafaţa (mp)*	Observaţii / Referinţe
	23.763	

* Suprafaţa este determinată in planul de proiecţie Stereo 70.

DETALII LINIARE IMOBIL

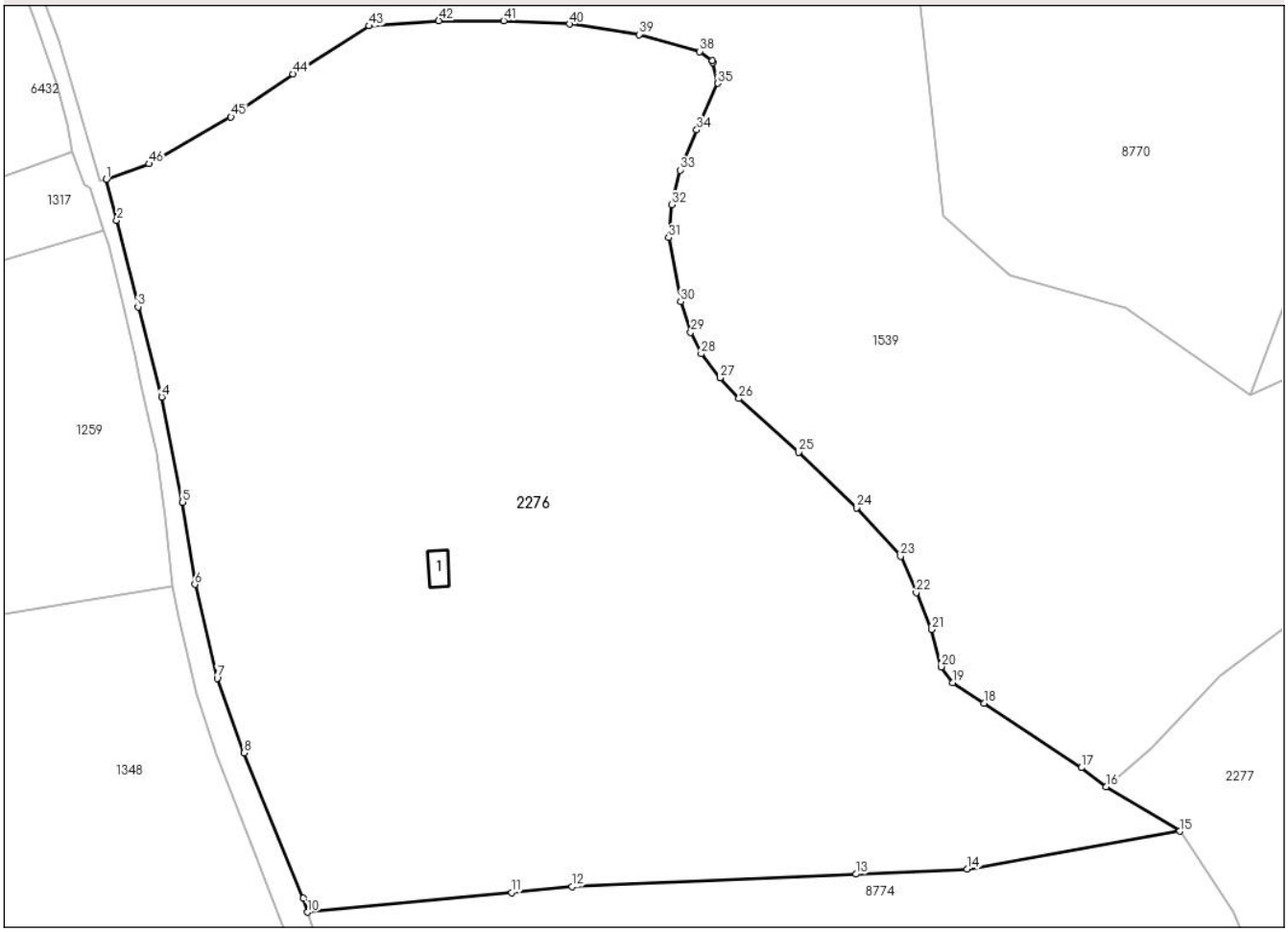

Date referitoare la teren

Crt	Categorie folosință	Intra vilan	Suprafaţa (mp)	Tarla	Parcelă	Nr. topo	Observaţii / Referinţe
1	pasune	NU	9.446	-	-	-	Pasune impadurita
2	faneata	NU	14.317	-	-	-	

Date referitoare la construcţii

Crt	Număr	Destinaţie construcţie	Supraf. (mp)	Situaţie juridică	Observaţii / Referinţe
A1.1		constructii anexa	32	Cu acte	Nr. niveluri:1; S. construita la sol:32 mp;

Lungime Segmente

1) Valorile lungimilor segmentelor sunt obţinute din proiecţie în plan.

Punct început	X / Y	Punct sfârşit	X / Y	Lungime segment
1	571.436,531 587.914,029	2	571.438,715 587.905,463	8.84
4	571.448,103 587.868,642	5	571.452,449 587.846,719	22.35
7	571.459,678 587.810,023	8	571.465,305 587.794,459	16.55
10	571.478,536 587.761,281	11	571.521,085 587.765,38	42.746

Punct început	X / Y	Punct sfârşit	X / Y	Lungime segment
2	571.438,715 587.905,463	3	571.443,178 587.887,44	18.567
5	571.452,449 587.846,719	6	571.455,05 587.829,587	17.328
8	571.465,305 587.794,459	9	571.477,607 587.764,168	32.694
11	571.521,085 587.765,38	12	571.533,683 587.766,594	12.656

Punct început	X / Y	Punct sfârşit	X / Y	Lungime segment
3	571.443,178 587.887,44	4	571.448,103 587.868,642	19.432
6	571.455,05 587.829,587	7	571.459,678 587.810,023	20.104
9	571.477,607 587.764,168	10	571.478,536 587.761,281	3.033
12	571.533,683 587.766,594	13	571.592,951 587.769,213	59.326

Document care conține date cu caracter personal, protejat de prevederile Regulamentului (UE) nr. 679/2016 și Legii 190/2018

Punct început	X / Y	Punct sfârşit	X / Y	Lungime segment
13	571.592,951 587.769,213	14	571.616,105 587.770,236	23.177
16	571.645,136 587.787,443	17	571.639,963 587.791,402	6.514
19	571.613,096 587.809,084	20	571.610,721 587.812,41	4.087
22	571.605,495 587.827,875	23	571.602,223 587.835,423	8.227
25	571.580,951 587.857,117	26	571.568,547 587.868,308	16.706
28	571.560,629 587.877,65	29	571.558,465 587.882,137	4.982
31	571.553,873 587.901,825	32	571.554,454 587.908,687	6.887
34	571.559,732 587.924,311	35	571.564,113 587.933,97	10.606
37	571.563,01 587.938,741	38	571.560,342 587.940,647	3.279
40	571.533,151 587.946,365	41	571.519,472 587.947,042	13.696
43	571.491,371 587.945,952	44	571.475,531 587.935,957	18.73
46	571.445,461 587.917,237	1	571.436,531 587.914,029	9.489

Punct început	X / Y	Punct sfârşit	X / Y	Lungime segment
14	571.616,105 587.770,236	15	571.660,522 587.778,153	45.117
17	571.639,963 587.791,402	18	571.619,694 587.804,862	24.331
20	571.610,721 587.812,41	21	571.608,768 587.820,169	8.001
23	571.602,223 587.835,423	24	571.593,091 587.845,558	13.642
26	571.568,547 587.868,308	27	571.564,588 587.872,636	5.866
29	571.558,465 587.882,137	30	571.556,354 587.888,524	6.727
32	571.554,454 587.908,687	33	571.556,248 587.915,918	7.45
35	571.564,113 587.933,97	36	571.563,1 587.938,354	4.5
38	571.560,342 587.940,647	39	571.547,678 587.944,162	13.143
41	571.519,472 587.947,042	42	571.505,919 587.947,042	13.553
44	571.475,531 587.935,957	45	571.462,571 587.926,978	15.767

Punct început	X / Y	Punct sfârşit	X / Y	Lungime segment
15	571.660,522 587.778,153	16	571.645,136 587.787,443	17.973
18	571.619,694 587.804,862	19	571.613,096 587.809,084	7.833
21	571.608,768 587.820,169	22	571.605,495 587.827,875	8.372
24	571.593,091 587.845,558	25	571.580,951 587.857,117	16.763
27	571.564,588 587.872,636	28	571.560,629 587.877,65	6.389
30	571.556,354 587.888,524	31	571.553,873 587.901,825	13.53
33	571.556,248 587.915,918	34	571.559,732 587.924,311	9.087
36	571.563,1 587.938,354	37	571.563,01 587.938,741	0.397
39	571.547,678 587.944,162	40	571.533,151 587.946,365	14.693
42	571.505,919 587.947,042	43	571.491,371 587.945,952	14.589
45	571.462,571 587.926,978	46	571.445,461 587.917,237	19.689

** Lungimile segmentelor sunt determinate în planul de proiecţie Stereo 70 şi sunt rotunjite la 1 milimetru.
*** Distanţa dintre puncte este formată din segmente cumulate ce sunt mai mici decât valoarea 1 milimetru.

Document care conține date cu caracter personal, protejat de prevederile Regulamentului (UE) nr. 679/2016 și Legii 190/2018

DATE DESPRE IMOBILUL NR. 2277

Oficiul de Cadastru şi Publicitate Imobiliară NEAMT
Biroul de Cadastru şi Publicitate Imobiliară Bicaz

A. Partea I. Descrierea imobilului

TEREN Extravilan

Adresa: Jud. Neamt, pct. 'Batu - Batu Mare'

Nr. Crt	Nr cadastral Nr. topografic	Suprafaţa* (mp)	Observaţii / Referinţe
A1		77.723	Sector cadastral:65 Teren neimprejmuit;

Construcţii

Crt	Nr cadastral Nr. topografic	Adresa	Observaţii / Referinţe
A1.1		Jud. Neamt	Nr. niveluri:1; S. construita la sol:16 mp;

B. Partea II. Proprietari şi acte

Inscrieri privitoare la dreptul de proprietate şi alte drepturi reale		Referinţe
2277 / 08/07/2024		
Act Administrativ nr. 4847, din 08/07/2024 emis de Primaria com. Damuc;		
B1	Inscrierea posesiei, drept de PROPRIETATE, dobandit prin Lege, cota actuala 1/1, cota initiala 1/1	A1
	1) **COVASAN NELU** 2) **COVASAN SILVIA**	
Act Administrativ nr. 5144, din 08/08/2024 emis de Primaria com. Damuc;		
B2	Intabulare, drept de PROPRIETATE, dobandit prin Lege, cota actuala 1/1, cota initiala 1/1	A1.1
	1) **COVASAN NELU** 2) **COVASAN SILVIA**	

C. Partea III. SARCINI .

Inscrieri privind dezmembramintele dreptului de proprietate, drepturi reale de garanţie şi sarcini	Referinţe
NU SUNT	

Document care conține date cu caracter personal, protejat de prevederile Regulamentului (UE) nr. 679/2016 și Legii 190/2018

Anexa Nr. 1 La Partea I

Teren

Nr cadastral	Suprafaţa (mp)*	Observaţii / Referinţe
	77.723	

* Suprafaţa este determinată in planul de proiecţie Stereo 70.

DETALII LINIARE IMOBIL

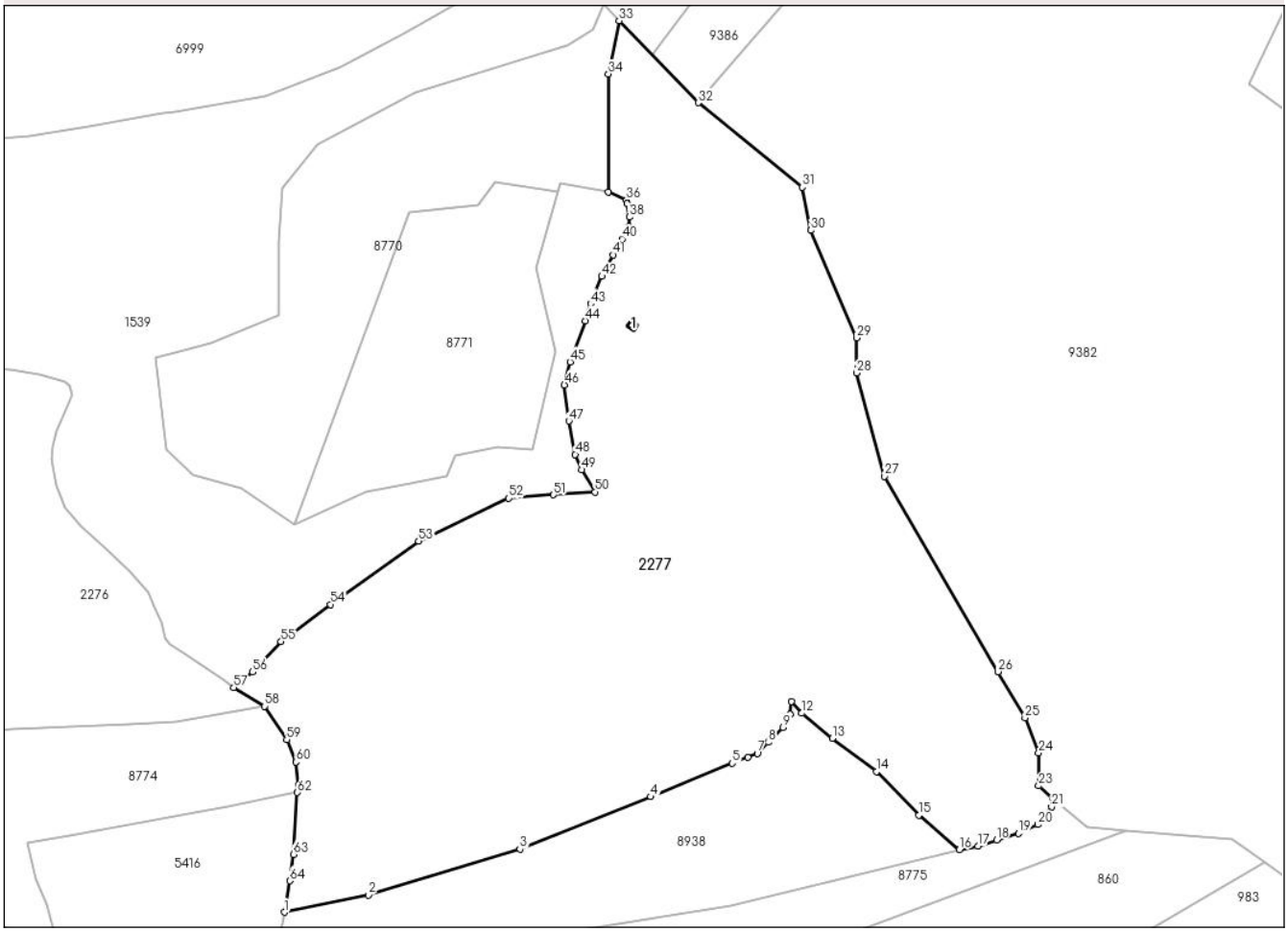

Date referitoare la teren

Crt	Categorie folosință	Intra vilan	Suprafaţa (mp)	Tarla	Parcelă	Nr. topo	Observaţii / Referinţe
1	faneata	NU	42.584	-	-	-	
2	pasune	NU	35.139	-	-	-	Pasune impadurita

Date referitoare la construcţii

Crt	Număr	Destinaţie construcţie	Supraf. (mp)	Situaţie juridică	Observaţii / Referinţe
A1.1		constructii anexa	16	Cu acte	Nr. niveluri:1; S. construita la sol:16 mp;

Lungime Segmente

1) Valorile lungimilor segmentelor sunt obţinute din proiecţie în plan.

Punct început	X / Y	Punct sfârşit	X / Y	Lungime segment
1	571.670,445 587.675,135	2	571.712,465 587.683,784	42.901
4	571.853,963 587.732,871	5	571.894,697 587.749,65	44.054
7	571.907,365 587.754,559	8	571.912,749 587.760,101	7.727
10	571.923,833 587.774,194	11	571.924,52 587.780,423	6.267

Punct început	X / Y	Punct sfârşit	X / Y	Lungime segment
2	571.712,465 587.683,784	3	571.788,443 587.706,62	79.336
5	571.894,697 587.749,65	6	571.902,456 587.752,817	8.38
8	571.912,749 587.760,101	9	571.920,191 587.767,544	10.525
11	571.924,52 587.780,423	12	571.929,565 587.774,715	7.618

Punct început	X / Y	Punct sfârşit	X / Y	Lungime segment
3	571.788,443 587.706,62	4	571.853,963 587.732,871	70.583
6	571.902,456 587.752,817	7	571.907,365 587.754,559	5.209
9	571.920,191 587.767,544	10	571.923,833 587.774,194	7.582
12	571.929,565 587.774,715	13	571.944,813 587.762,047	19.824

Document care conține date cu caracter personal, protejat de prevederile Regulamentului (UE) nr. 679/2016 și Legii 190/2018

Punct început	X / Y	Punct sfârşit	X / Y	Lungime segment
13	571.944,813 587.762,047	14	571.966,912 587.745,39	27.673
16	572.008,482 587.706,401	17	572.017,725 587.708,137	9.405
19	572.038,111 587.714,541	20	572.047,683 587.718,952	10.539
22	572.055,068 587.732,547	23	572.048,268 587.738,332	8.928
25	572.041,342 587.772,426	26	572.027,917 587.795,436	26.64
28	571.957,037 587.944,853	29	571.957,037 587.962,432	17.579
31	571.929,892 588.037,783	32	571.877,707 588.080,019	67.135
34	571.832,738 588.094,41	35	571.832,738 588.035,429	58.981
37	571.842,074 588.029,503	38	571.843,164 588.022,891	6.701
40	571.839,551 588.011,866	41	571.835,094 588.003,936	9.097
43	571.823,786 587.979,538	44	571.821,253 587.971,046	8.862
46	571.810,718 587.938,879	47	571.812,935 587.920,827	18.188
49	571.819,269 587.896,441	50	571.826,025 587.885,357	12.981
52	571.782,899 587.882,175	53	571.737,735 587.860,8	49.967
55	571.668,781 587.810,464	56	571.654,646 587.795,294	20.735
58	571.660,522 587.778,153	59	571.671,652 587.761,484	20.043
61	571.677,353 587.738,751	62	571.676,952 587.734,993	3.779
64	571.673,104 587.690,831	1	571.670,445 587.675,135	15.92

Punct început	X / Y	Punct sfârşit	X / Y	Lungime segment
14	571.966,912 587.745,39	15	571.988,072 587.723,573	30.393
17	572.017,725 587.708,137	18	572.027,109 587.711,281	9.897
20	572.047,683 587.718,952	21	572.054,72 587.727,866	11.357
23	572.048,268 587.738,332	24	572.048,268 587.754,847	16.515
26	572.027,917 587.795,436	27	571.970,89 587.893,179	113.163
29	571.957,037 587.962,432	30	571.934,126 588.016,237	58.48
32	571.877,707 588.080,019	33	571.838,145 588.121,083	57.021
35	571.832,738 588.035,429	36	571.841,756 588.031,431	9.864
38	571.843,164 588.022,891	39	571.843,07 588.018,2	4.692
41	571.835,094 588.003,936	42	571.829,51 587.993,192	12.108
44	571.821,253 587.971,046	45	571.813,605 587.950,402	22.015
47	571.812,935 587.920,827	48	571.816,102 587.904,148	16.977
50	571.826,025 587.885,357	51	571.805,309 587.883,899	20.767
53	571.737,735 587.860,8	54	571.693,604 587.829,081	54.347
56	571.654,646 587.795,294	57	571.645,136 587.787,443	12.332
59	571.671,652 587.761,484	60	571.676,297 587.750,223	12.181
62	571.676,952 587.734,993	63	571.674,92 587.704,097	30.963

Punct început	X / Y	Punct sfârşit	X / Y	Lungime segment
15	571.988,072 587.723,573	16	572.008,482 587.706,401	26.673
18	572.027,109 587.711,281	19	572.038,111 587.714,541	11.475
21	572.054,72 587.727,866	22	572.055,068 587.732,547	4.694
24	572.048,268 587.754,847	25	572.041,342 587.772,426	18.894
27	571.970,89 587.893,179	28	571.957,037 587.944,853	53.499
30	571.934,126 588.016,237	31	571.929,892 588.037,783	21.958
33	571.838,145 588.121,083	34	571.832,738 588.094,41	27.216
36	571.841,756 588.031,431	37	571.842,074 588.029,503	1.954
39	571.843,07 588.018,2	40	571.839,551 588.011,866	7.246
42	571.829,51 587.993,192	43	571.823,786 587.979,538	14.805
45	571.813,605 587.950,402	46	571.810,718 587.938,879	11.879
48	571.816,102 587.904,148	49	571.819,269 587.896,441	8.332
51	571.805,309 587.883,899	52	571.782,899 587.882,175	22.476
54	571.693,604 587.829,081	55	571.668,781 587.810,464	31.029
57	571.645,136 587.787,443	58	571.660,522 587.778,153	17.973
60	571.676,297 587.750,223	61	571.677,353 587.738,751	11.52
63	571.674,92 587.704,097	64	571.673,104 587.690,831	13.39

**** Lungimile segmentelor sunt determinate în planul de proiecţie Stereo 70 şi sunt rotunjite la 1 milimetru.**
***** Distanţa dintre puncte este formată din segmente cumulate ce sunt mai mici decât valoarea 1 milimetru.**

Document care conține date cu caracter personal, protejat de prevederile Regulamentului (UE) nr. 679/2016 și Legii 190/2018

DATE DESPRE IMOBILUL NR. 2522

Oficiul de Cadastru şi Publicitate Imobiliară NEAMT
Biroul de Cadastru şi Publicitate Imobiliară Bicaz

A. Partea I. Descrierea imobilului

TEREN Extravilan

Adresa: Jud. Neamt, pct. 'Batu Mare'

Nr. Crt	Nr cadastral Nr. topografic	Suprafaţa* (mp)	Observaţii / Referinţe
A1		1.776	Sector cadastral:65 Teren neimprejmuit;

B. Partea II. Proprietari şi acte

Inscrieri privitoare la dreptul de proprietate şi alte drepturi reale		Referinţe
2522 / 08/07/2024		
Act Administrativ nr. 4848, din 08/07/2024 emis de Primaria com. Damuc;		
B1	Inscrierea posesiei, drept de PROPRIETATE, dobandit prin Lege, cota actuala 1/1, cota initiala 1/1	A1
	1) **COARDĂ FLORIN**	

C. Partea III. SARCINI .

Inscrieri privind dezmembramintele dreptului de proprietate, drepturi reale de garanţie şi sarcini	Referinţe
NU SUNT	

Document care conține date cu caracter personal, protejat de prevederile Regulamentului (UE) nr. 679/2016 și Legii 190/2018

Anexa Nr. 1 La Partea I

Teren

Nr cadastral	Suprafaţa (mp)*	Observaţii / Referinţe
	1.776	

* Suprafaţa este determinată in planul de proiecţie Stereo 70.

DETALII LINIARE IMOBIL

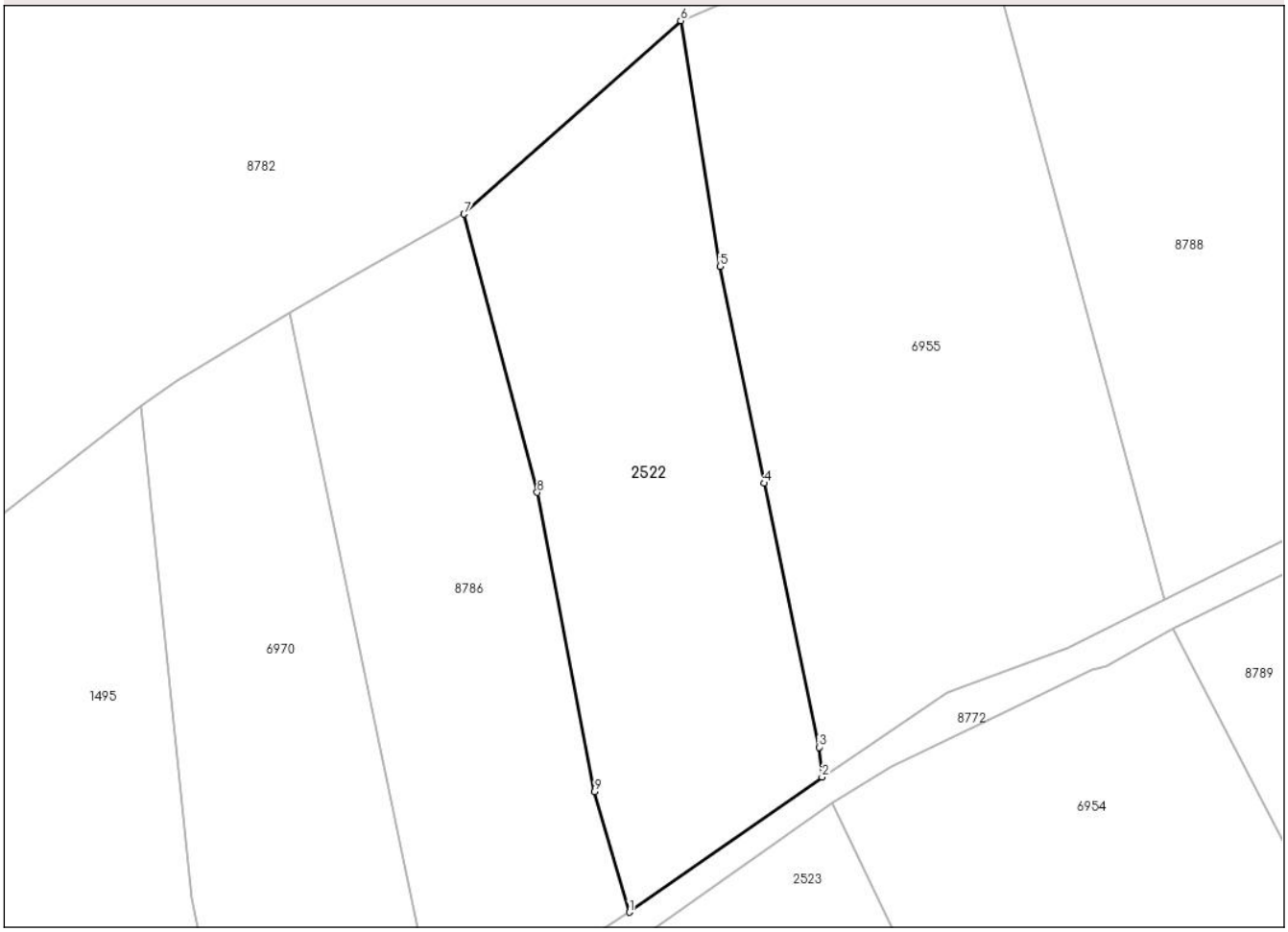

Date referitoare la teren

Crt	Categorie folosință	Intra vilan	Suprafaţa (mp)	Tarla	Parcelă	Nr. topo	Observaţii / Referinţe
1	faneata	NU	1.776	-	-	-	

Lungime Segmente
1) Valorile lungimilor segmentelor sunt obţinute din proiecţie în plan.

Punct început	X / Y	Punct sfârşit	X / Y	Lungime segment (** (m)
1	572.126,132 586.637,627	2	572.145,77 586.651,36	23.963
2	572.145,77 586.651,36	3	572.145,472 586.654,414	3.069
3	572.145,472 586.654,414	4	572.139,889 586.681,268	27.428
4	572.139,889 586.681,268	5	572.135,369 586.703,337	22.527
5	572.135,369 586.703,337	6	572.131,38 586.728,33	25.309

Document care conține date cu caracter personal, protejat de prevederile Regulamentului (UE) nr. 679/2016 și Legii 190/2018

Punct început	X / Y	Punct sfârşit	X / Y	Lungime segment (** (m)
6	572.131,38 586.728,33	7	572.109,312 586.708,654	29.566
7	572.109,312 586.708,654	8	572.116,757 586.680,338	29.278
8	572.116,757 586.680,338	9	572.122,606 586.649,894	31.001
9	572.122,606 586.649,894	1	572.126,132 586.637,627	12.764

** Lungimile segmentelor sunt determinate în planul de proiecţie Stereo 70 şi sunt rotunjite la 1 milimetru.
*** Distanţa dintre puncte este formată din segmente cumulate ce sunt mai mici decât valoarea 1 milimetru.

Document care conține date cu caracter personal, protejat de prevederile Regulamentului (UE) nr. 679/2016 și Legii 190/2018

DATE DESPRE IMOBILUL NR. 2523

Oficiul de Cadastru şi Publicitate Imobiliară NEAMT
Biroul de Cadastru şi Publicitate Imobiliară Bicaz

A. Partea I. Descrierea imobilului

TEREN Extravilan

Adresa: Jud. Neamt, pct. 'Batu Mare'

Nr. Crt	Nr cadastral Nr. topografic	Suprafaţa* (mp)	Observaţii / Referinţe
A1		2.393	Sector cadastral:65 Teren neimprejmuit;

B. Partea II. Proprietari şi acte

Inscrieri privitoare la dreptul de proprietate şi alte drepturi reale		Referinţe
2523 / 08/07/2024		
Act Administrativ nr. 4849, din 08/07/2024 emis de Primaria com. Damuc;		
B1	Inscrierea posesiei, drept de PROPRIETATE, dobandit prin Lege, cota actuala 1/1, cota initiala 1/1	A1
	1) **COARDĂ FLORIN**	

C. Partea III. SARCINI .

Inscrieri privind dezmembramintele dreptului de proprietate, drepturi reale de garanţie şi sarcini	Referinţe
NU SUNT	

Document care conține date cu caracter personal, protejat de prevederile Regulamentului (UE) nr. 679/2016 și Legii 190/2018

Anexa Nr. 1 La Partea I

Teren

Nr cadastral	Suprafaţa (mp)*	Observaţii / Referinţe
	2.393	

* Suprafaţa este determinată in planul de proiecţie Stereo 70.

DETALII LINIARE IMOBIL

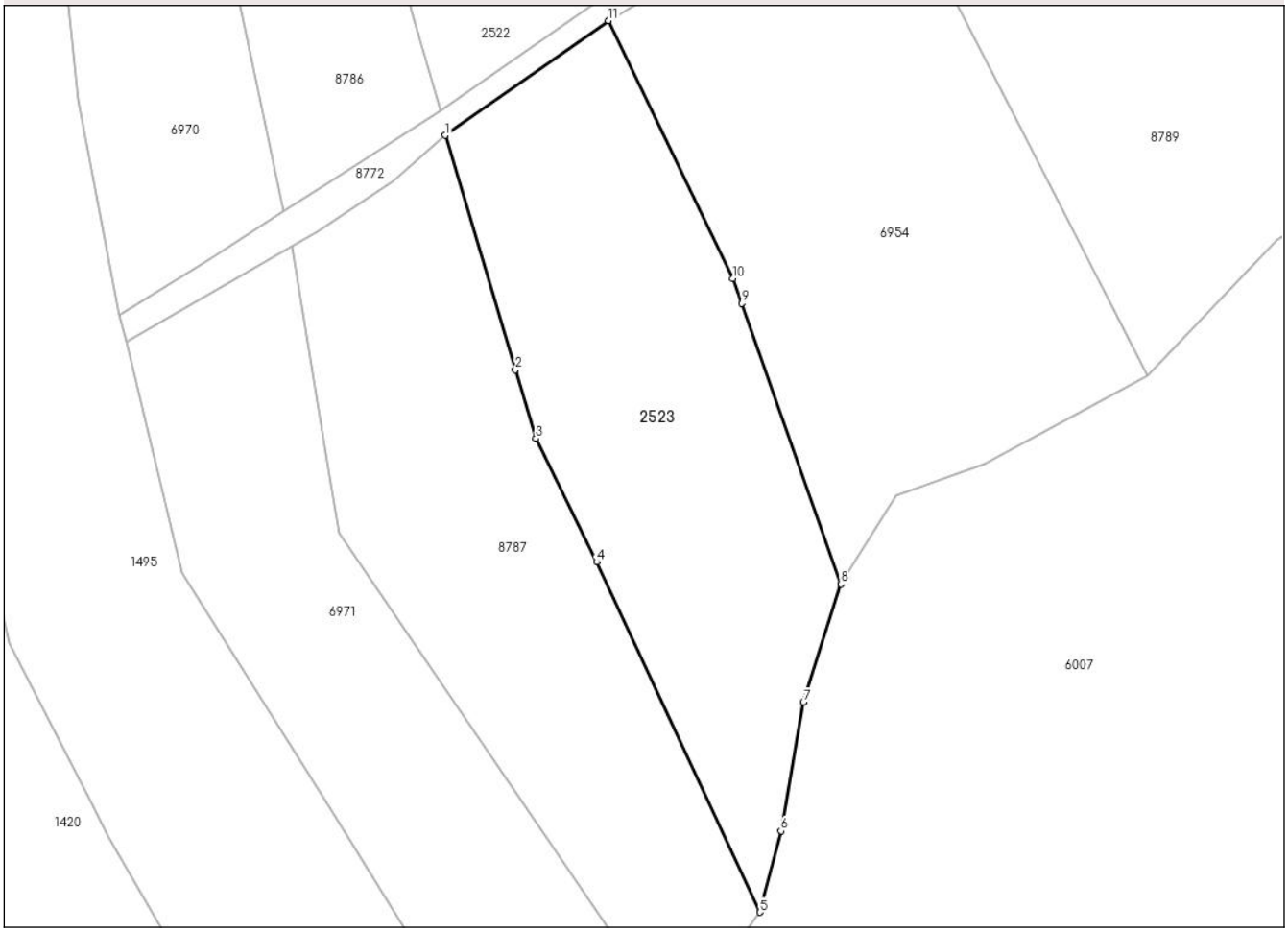

Date referitoare la teren

Crt	Categorie folosință	Intra vilan	Suprafaţa (mp)	Tarla	Parcelă	Nr. topo	Observaţii / Referinţe
1	faneata	NU	1.020	-	-	-	
2	pasune	NU	1.373	-	-	-	

Lungime Segmente
1) Valorile lungimilor segmentelor sunt obţinute din proiecţie în plan.

Punct început	X / Y	Punct sfârşit	X / Y	Lungime segment (** (m)
1	572.126,728 586.634,606	2	572.135,355 586.605,847	30.025
2	572.135,355 586.605,847	3	572.137,895 586.597,382	8.838
3	572.137,895 586.597,382	4	572.145,339 586.582,227	16.885
4	572.145,339 586.582,227	5	572.165,413 586.539,22	47.461

Document care conține date cu caracter personal, protejat de prevederile Regulamentului (UE) nr. 679/2016 și Legii 190/2018

Punct început	X / Y	Punct sfârşit	X / Y	Lungime segment (** (m)
5	572.165,413 586.539,22	6	572.168,017 586.549,189	10.303
6	572.168,017 586.549,189	7	572.170,765 586.565,016	16.064
7	572.170,765 586.565,016	8	572.175,377 586.579,521	15.221
8	572.175,377 586.579,521	9	572.163,177 586.613,986	36.561
9	572.163,177 586.613,986	10	572.162,09 586.617,058	3.259
10	572.162,09 586.617,058	11	572.146,802 586.648,698	35.14
11	572.146,802 586.648,698	1	572.126,728 586.634,606	24.527

** Lungimile segmentelor sunt determinate în planul de proiecţie Stereo 70 şi sunt rotunjite la 1 milimetru.
*** Distanţa dintre puncte este formată din segmente cumulate ce sunt mai mici decât valoarea 1 milimetru.

Document care conține date cu caracter personal, protejat de prevederile Regulamentului (UE) nr. 679/2016 și Legii 190/2018

DATE DESPRE IMOBILUL NR. 2578

Oficiul de Cadastru şi Publicitate Imobiliară NEAMT
Biroul de Cadastru şi Publicitate Imobiliară Bicaz

A. Partea I. Descrierea imobilului

TEREN Extravilan

Adresa: Jud. Neamt, pct. 'Batu'

Nr. Crt	Nr cadastral Nr. topografic	Suprafaţa* (mp)	Observaţii / Referinţe
A1		5.180	Sector cadastral:65 Teren imprejmuit;

B. Partea II. Proprietari şi acte

Inscrieri privitoare la dreptul de proprietate şi alte drepturi reale		Referinţe
2578 / 08/07/2024		
Act Administrativ nr. 4850, din 08/07/2024 emis de Primaria com. Damuc;		
B1	Inscrierea posesiei, drept de PROPRIETATE, dobandit prin Lege, cota actuala 1/1, cota initiala 1/1	A1
	1) **PÎNTEA IOANA**, -DECEDAT DEFUNCT:Da 2) **PANTEA IOAN**, -DECEDAT DEFUNCT:Da	

C. Partea III. SARCINI .

Inscrieri privind dezmembramintele dreptului de proprietate, drepturi reale de garanţie şi sarcini	Referinţe
NU SUNT	

Anexa Nr. 1 La Partea I

Teren

Nr cadastral	Suprafaţa (mp)*	Observaţii / Referinţe
	5.180	

* Suprafaţa este determinată in planul de proiecţie Stereo 70.

DETALII LINIARE IMOBIL

Date referitoare la teren

Crt	Categorie folosință	Intra vilan	Suprafaţa (mp)	Tarla	Parcelă	Nr. topo	Observaţii / Referinţe
1	faneata	NU	5.180	-	-	-	

Lungime Segmente

1) Valorile lungimilor segmentelor sunt obţinute din proiecţie în plan.

Punct început	X / Y	Punct sfârşit	X / Y	Lungime segment (** (m)
1	571.506,771 588.639,592	2	571.513,43 588.633,783	8.837
3	571.528,198 588.621,982	4	571.530,23 588.619,357	3.32
5	571.532,95 588.613,955	6	571.535,108 588.609,27	5.158
7	571.541,792 588.595,436	8	571.542,86 588.591,741	3.846
9	571.544,337 588.589,376	10	571.552,316 588.567,348	23.429

Punct început	X / Y	Punct sfârşit	X / Y	Lungime segment (** (m)
2	571.513,43 588.633,783	3	571.528,198 588.621,982	18.904
4	571.530,23 588.619,357	5	571.532,95 588.613,955	6.048
6	571.535,108 588.609,27	7	571.541,792 588.595,436	15.364
8	571.542,86 588.591,741	9	571.544,337 588.589,376	2.788
10	571.552,316 588.567,348	11	571.556,405 588.552,196	15.694

Document care conține date cu caracter personal, protejat de prevederile Regulamentului (UE) nr. 679/2016 și Legii 190/2018

Punct început	X / Y	Punct sfârşit	X / Y	Lungime segment (** (m)
11	571.556,405 588.552,196	12	571.562,156 588.552,509	5.76
13	571.590,256 588.570,207	14	571.598,246 588.576,209	9.993
15	571.592,329 588.589,412	16	571.581,117 588.619,13	31.763
17	571.576,15 588.630,585	18	571.574,389 588.635,179	4.92
19	571.570,169 588.643,997	20	571.564,1 588.657,708	14.994
21	571.560,11 588.665,895	22	571.557,473 588.669,953	4.84
23	571.545,135 588.665,941	24	571.539,989 588.666,008	5.146
25	571.535,035 588.665,489	26	571.516,055 588.649,16	25.038

Punct început	X / Y	Punct sfârşit	X / Y	Lungime segment (** (m)
12	571.562,156 588.552,509	13	571.590,256 588.570,207	33.209
14	571.598,246 588.576,209	15	571.592,329 588.589,412	14.468
16	571.581,117 588.619,13	17	571.576,15 588.630,585	12.486
18	571.574,389 588.635,179	19	571.570,169 588.643,997	9.776
20	571.564,1 588.657,708	21	571.560,11 588.665,895	9.108
22	571.557,473 588.669,953	23	571.545,135 588.665,941	12.974
24	571.539,989 588.666,008	25	571.535,035 588.665,489	4.981
26	571.516,055 588.649,16	1	571.506,771 588.639,592	13.332

** Lungimile segmentelor sunt determinate în planul de proiecţie Stereo 70 şi sunt rotunjite la 1 milimetru.
*** Distanţa dintre puncte este formată din segmente cumulate ce sunt mai mici decât valoarea 1 milimetru.

Document care conține date cu caracter personal, protejat de prevederile Regulamentului (UE) nr. 679/2016 și Legii 190/2018

DATE DESPRE IMOBILUL NR. 2893

Oficiul de Cadastru şi Publicitate Imobiliară NEAMT
Biroul de Cadastru şi Publicitate Imobiliară Bicaz

A. Partea I. Descrierea imobilului

TEREN Extravilan

Adresa: Jud. Neamt, pct. 'Prajura'

Nr. Crt	Nr cadastral Nr. topografic	Suprafaţa* (mp)	Observaţii / Referinţe
A1		10.816	Sector cadastral:65 Teren neimprejmuit;

Construcţii

Crt	Nr cadastral Nr. topografic	Adresa	Observaţii / Referinţe
A1.1		Jud. Neamt	Nr. niveluri:1; S. construita la sol:37 mp;

B. Partea II. Proprietari şi acte

Inscrieri privitoare la dreptul de proprietate şi alte drepturi reale		Referinţe
2893 / 08/07/2024		
Act Administrativ nr. 4851, din 08/07/2024 emis de Primaria com. Damuc;		
B1	Inscrierea posesiei, drept de PROPRIETATE, dobandit prin Lege, cota actuala 1/1, cota initiala 1/1	A1
	1) **GĂINĂ-BANGĂU IOAN**	
Act Administrativ nr. 5144, din 08/08/2024 emis de Primaria com. Damuc;		
B2	Intabulare, drept de PROPRIETATE, dobandit prin Lege, cota actuala 1/1, cota initiala 1/1	A1.1
	1) **GĂINĂ-BANGĂU IOAN**	

C. Partea III. SARCINI .

Inscrieri privind dezmembramintele dreptului de proprietate, drepturi reale de garanţie şi sarcini	Referinţe
NU SUNT	

Document care conține date cu caracter personal, protejat de prevederile Regulamentului (UE) nr. 679/2016 și Legii 190/2018

Anexa Nr. 1 La Partea I

Teren

Nr cadastral	Suprafaţa (mp)*	Observaţii / Referinţe
	10.816	

* Suprafaţa este determinată in planul de proiecţie Stereo 70.

DETALII LINIARE IMOBIL

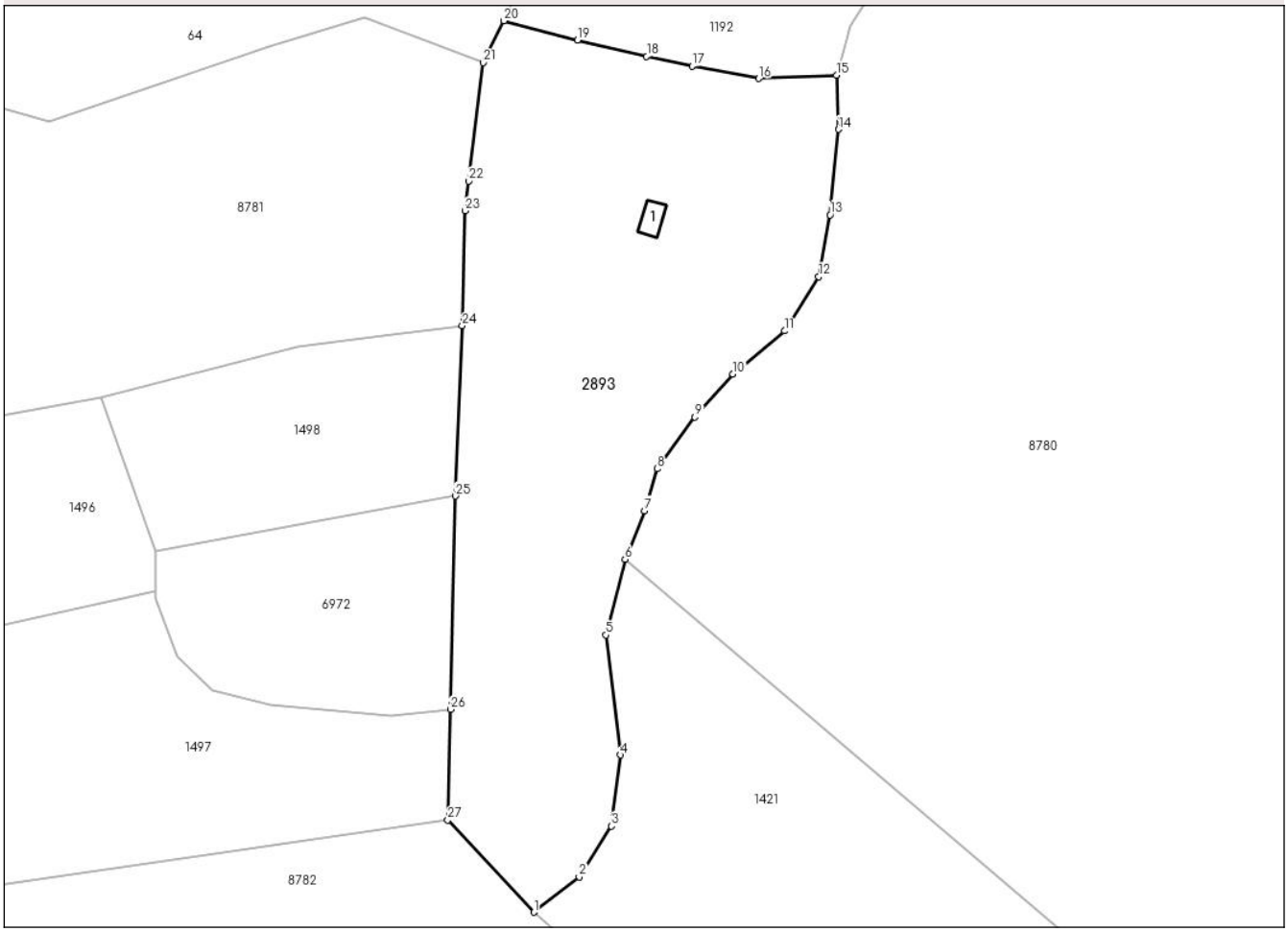

Date referitoare la teren

Crt	Categorie folosință	Intra vilan	Suprafaţa (mp)	Tarla	Parcelă	Nr. topo	Observaţii / Referinţe
1	faneata	NU	10.816	-	-	-	

Date referitoare la construcţii

Crt	Număr	Destinaţie construcţie	Supraf. (mp)	Situaţie juridică	Observaţii / Referinţe
A1.1		constructii anexa	37	Cu acte	Nr. niveluri:1; S. construita la sol:37 mp;

Lungime Segmente

1) Valorile lungimilor segmentelor sunt obţinute din proiecţie în plan.

Punct început	X / Y	Punct sfârşit	X / Y	Lungime segment (** (m)
1	572.090,66 586.912,959	2	572.101,21 586.921,114	13.334
3	572.108,718 586.932,893	4	572.110,789 586.949,396	16.632
5	572.107,423 586.977,226	6	572.111,852 586.994,759	18.084
7	572.116,417 587.006,053	8	572.119,301 587.015,785	10.15

Punct început	X / Y	Punct sfârşit	X / Y	Lungime segment (** (m)
2	572.101,21 586.921,114	3	572.108,718 586.932,893	13.968
4	572.110,789 586.949,396	5	572.107,423 586.977,226	28.033
6	572.111,852 586.994,759	7	572.116,417 587.006,053	12.182
8	572.119,301 587.015,785	9	572.128,072 587.027,801	14.877

Document care conține date cu caracter personal, protejat de prevederile Regulamentului (UE) nr. 679/2016 și Legii 190/2018

Punct început	X / Y	Punct sfârşit	X / Y	Lungime segment (** (m)
9	572.128,072 587.027,801	10	572.136,843 587.037,773	13.28
11	572.148,858 587.047,746	12	572.156,788 587.060,361	14.9
13	572.159,431 587.074,659	14	572.161,354 587.094,484	19.918
15	572.160,933 587.107,07	16	572.142,911 587.106,259	18.04
17	572.127,411 587.109,143	18	572.116,868 587.111,395	10.781
19	572.100,828 587.115,18	20	572.083,73 587.119,674	17.679
21	572.078,87 587.109,954	22	572.075,513 587.082,537	27.622
23	572.074,663 587.075,597	24	572.074,064 587.048,917	26.687
25	572.072,46 587.009,454	26	572.071,319 586.960,002	49.465
27	572.070,704 586.934,322	1	572.090,66 586.912,959	29.234

Punct început	X / Y	Punct sfârşit	X / Y	Lungime segment (** (m)
10	572.136,843 587.037,773	11	572.148,858 587.047,746	15.615
12	572.156,788 587.060,361	13	572.159,431 587.074,659	14.54
14	572.161,354 587.094,484	15	572.160,933 587.107,07	12.593
16	572.142,911 587.106,259	17	572.127,411 587.109,143	15.766
18	572.116,868 587.111,395	19	572.100,828 587.115,18	16.481
20	572.083,73 587.119,674	21	572.078,87 587.109,954	10.867
22	572.075,513 587.082,537	23	572.074,663 587.075,597	6.992
24	572.074,064 587.048,917	25	572.072,46 587.009,454	39.496
26	572.071,319 586.960,002	27	572.070,704 586.934,322	25.687

** Lungimile segmentelor sunt determinate în planul de proiecţie Stereo 70 şi sunt rotunjite la 1 milimetru.
*** Distanţa dintre puncte este formată din segmente cumulate ce sunt mai mici decât valoarea 1 milimetru.

Document care conține date cu caracter personal, protejat de prevederile Regulamentului (UE) nr. 679/2016 și Legii 190/2018

DATE DESPRE IMOBILUL NR. 4887

Oficiul de Cadastru şi Publicitate Imobiliară NEAMT
Biroul de Cadastru şi Publicitate Imobiliară Bicaz

A. Partea I. Descrierea imobilului

TEREN Necunoscut

Adresa: Loc. Damuc, Jud. Neamt, si extravilan pct. ' Damuc '

Nr. Crt	Nr cadastral Nr. topografic	Suprafaţa* (mp)	Observaţii / Referinţe
A1		2.230	Sector cadastral:65 Teren neimprejmuit;

B. Partea II. Proprietari şi acte

Inscrieri privitoare la dreptul de proprietate şi alte drepturi reale		Referinţe
4888 / 08/07/2024		
Act Administrativ nr. 4872, din 08/07/2024 emis de Primaria com. Damuc;		
B1	Inscrierea posesiei, drept de PROPRIETATE, dobandit prin Lege, cota actuala 1/1, cota initiala 1/1	A1
	1) **ONIGA SIMION-BENIAMIN**	

C. Partea III. SARCINI .

Inscrieri privind dezmembramintele dreptului de proprietate, drepturi reale de garanţie şi sarcini	Referinţe
NU SUNT	

Anexa Nr. 1 La Partea I

Teren

Nr cadastral	Suprafaţa (mp)*	Observaţii / Referinţe
	2.230	

* Suprafaţa este determinată in planul de proiecţie Stereo 70.

DETALII LINIARE IMOBIL

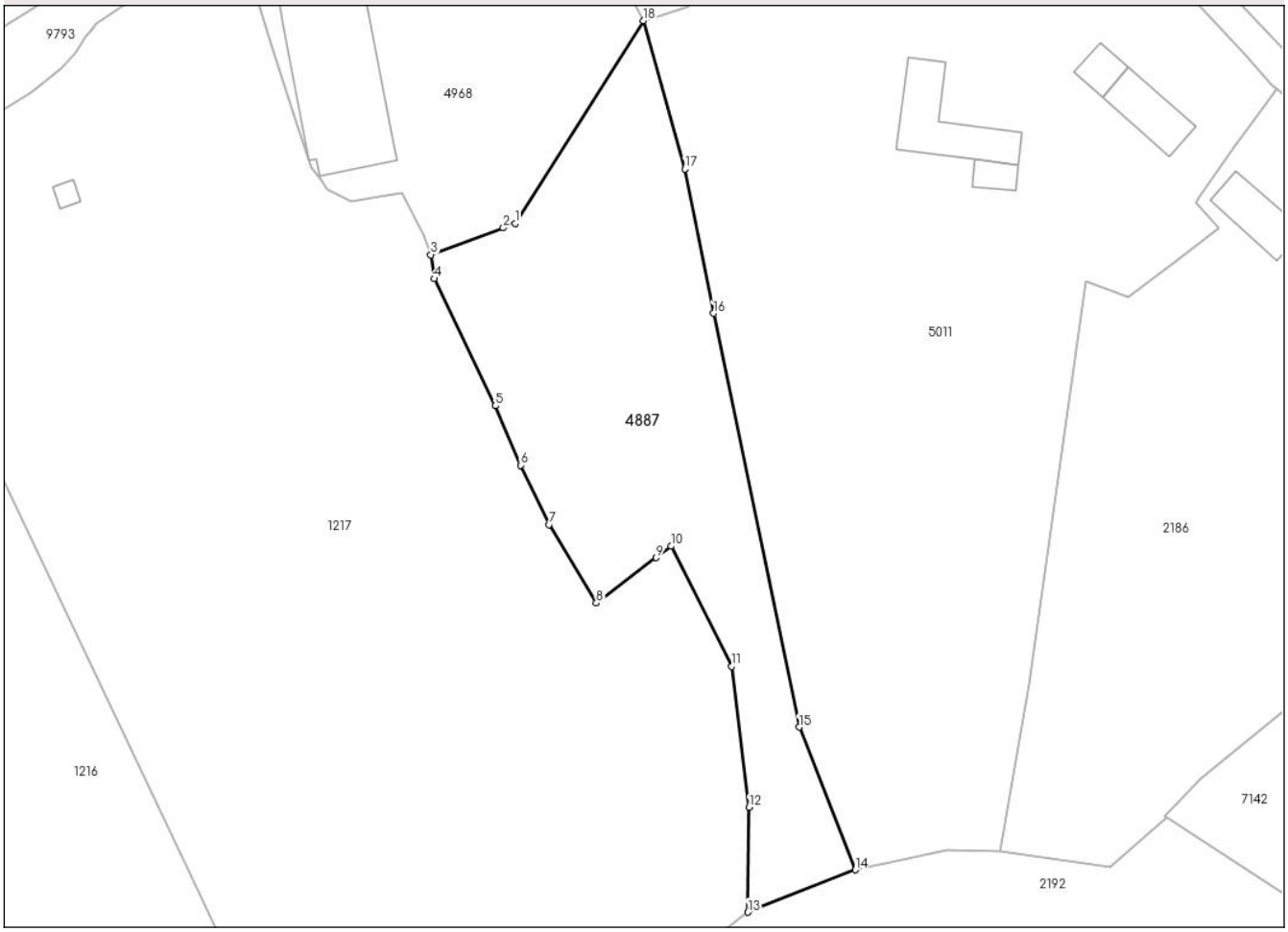

Date referitoare la teren

Crt	Categorie folosință	Intra vilan	Suprafaţa (mp)	Tarla	Parcelă	Nr. topo	Observaţii / Referinţe
1	faneata	DA	236	-	-	-	
2	faneata	NU	1.994	-	-	-	Teren extravilan

Lungime Segmente

1) Valorile lungimilor segmentelor sunt obţinute din proiecţie în plan.

Punct început	X / Y	Punct sfârşit	X / Y	Lungime segment (** (m)
1	571.688,488 588.683,281	2	571.686,917 588.682,699	1.675
2	571.686,917 588.682,699	3	571.677,223 588.679,107	10.338
3	571.677,223 588.679,107	4	571.677,659 588.675,902	3.235
4	571.677,659 588.675,902	5	571.685,836 588.658,918	18.85

Document care conține date cu caracter personal, protejat de prevederile Regulamentului (UE) nr. 679/2016 și Legii 190/2018

Punct început	X / Y	Punct sfârşit	X / Y	Lungime segment (** (m)
5	571.685,836 588.658,918	6	571.689,208 588.650,969	8.635
6	571.689,208 588.650,969	7	571.693,01 588.643,046	8.788
7	571.693,01 588.643,046	8	571.699,346 588.632,563	12.249
8	571.699,346 588.632,563	9	571.707,346 588.638,615	10.031
9	571.707,346 588.638,615	10	571.709,378 588.640,152	2.548
10	571.709,378 588.640,152	11	571.717,486 588.624,082	18.0
11	571.717,486 588.624,082	12	571.719,804 588.605,224	19.0
12	571.719,804 588.605,224	13	571.719,63 588.591,225	14.0
13	571.719,63 588.591,225	14	571.734,002 588.596,885	15.446
14	571.734,002 588.596,885	15	571.726,486 588.615,957	20.5
15	571.726,486 588.615,957	16	571.715,03 588.671,288	56.505
16	571.715,03 588.671,288	17	571.711,204 588.690,586	19.674
17	571.711,204 588.690,586	18	571.705,628 588.710,399	20.583
18	571.705,628 588.710,399	1	571.688,488 588.683,281	32.081

** Lungimile segmentelor sunt determinate în planul de proiecţie Stereo 70 şi sunt rotunjite la 1 milimetru.
*** Distanţa dintre puncte este formată din segmente cumulate ce sunt mai mici decât valoarea 1 milimetru.

Document care conține date cu caracter personal, protejat de prevederile Regulamentului (UE) nr. 679/2016 și Legii 190/2018

DATE DESPRE IMOBILUL NR. 4968

Oficiul de Cadastru şi Publicitate Imobiliară NEAMT
Biroul de Cadastru şi Publicitate Imobiliară Bicaz

A. Partea I. Descrierea imobilului

TEREN Intravilan

Adresa: Loc. Damuc, Jud. Neamt

Nr. Crt	Nr cadastral Nr. topografic	Suprafaţa* (mp)	Observaţii / Referinţe
A1	50847	1.428	Sector cadastral:65 Teren imprejmuit; Imobil imprejmuit partial cu gard de lemn, gard din beton si gard metalic. Actualizarea constructie C1.

Construcţii

Crt	Nr cadastral Nr. topografic	Adresa	Observaţii / Referinţe
A1.1	50847-C1	Loc. Damuc, Jud. Neamt	Nr. niveluri:3; S. construita la sol:344 mp; (D+P+1)

B. Partea II. Proprietari şi acte

Inscrieri privitoare la dreptul de proprietate şi alte drepturi reale		Referinţe
986 / 27/01/2017		
Hotarare Judecatoreasca nr. Sentinta civila nr. 324, din 05/04/2016 emis de Judecatoria Bicaz;		
B1	Intabulare, drept de PROPRIETATE, dobandit prin Hotarare Judecatoreasca, cota actuala 1/1, cota initiala 1/1	A1
	1) **ONIGA SIMION-BENIAMIN**	
Act Administrativ nr. Certificat de atestare fiscala nr. 2, din 04/01/2017 emis de Primaria Comunei Damuc (Adeverinta nr. 5144 din 08.08.2024, eliberata de Primaria com. Damuc.);		
B2	Intabulare, drept de PROPRIETATE, dobandit prin Construire, cota actuala 1/1, cota initiala 1/1	A1.1
	1) **ONIGA SIMION-BENIAMIN**	
Hotarare Judecatoreasca nr. Sentinta civila nr. 324, din 05/04/2016 emis de Judecatoria Bicaz;		
B3	Se transcrie din RTI, notarea solutiei pronuntate conform Sentintei civile nr. 324/2016 emisa de Judecatoria Bicaz, efectuate conform Incheierii nr. 14970/2016	A1

C. Partea III. SARCINI .

Inscrieri privind dezmembramintele dreptului de proprietate, drepturi reale de garanţie şi sarcini	Referinţe
NU SUNT	

Document care conține date cu caracter personal, protejat de prevederile Regulamentului (UE) nr. 679/2016 și Legii 190/2018

Anexa Nr. 1 La Partea I

Teren

Nr cadastral	Suprafaţa (mp)*	Observaţii / Referinţe
50847	1.428	Imobil imprejmuit partial cu gard de lemn, gard din beton si gard metalic. Actualizarea constructie C1.

* Suprafaţa este determinată in planul de proiecţie Stereo 70.

DETALII LINIARE IMOBIL

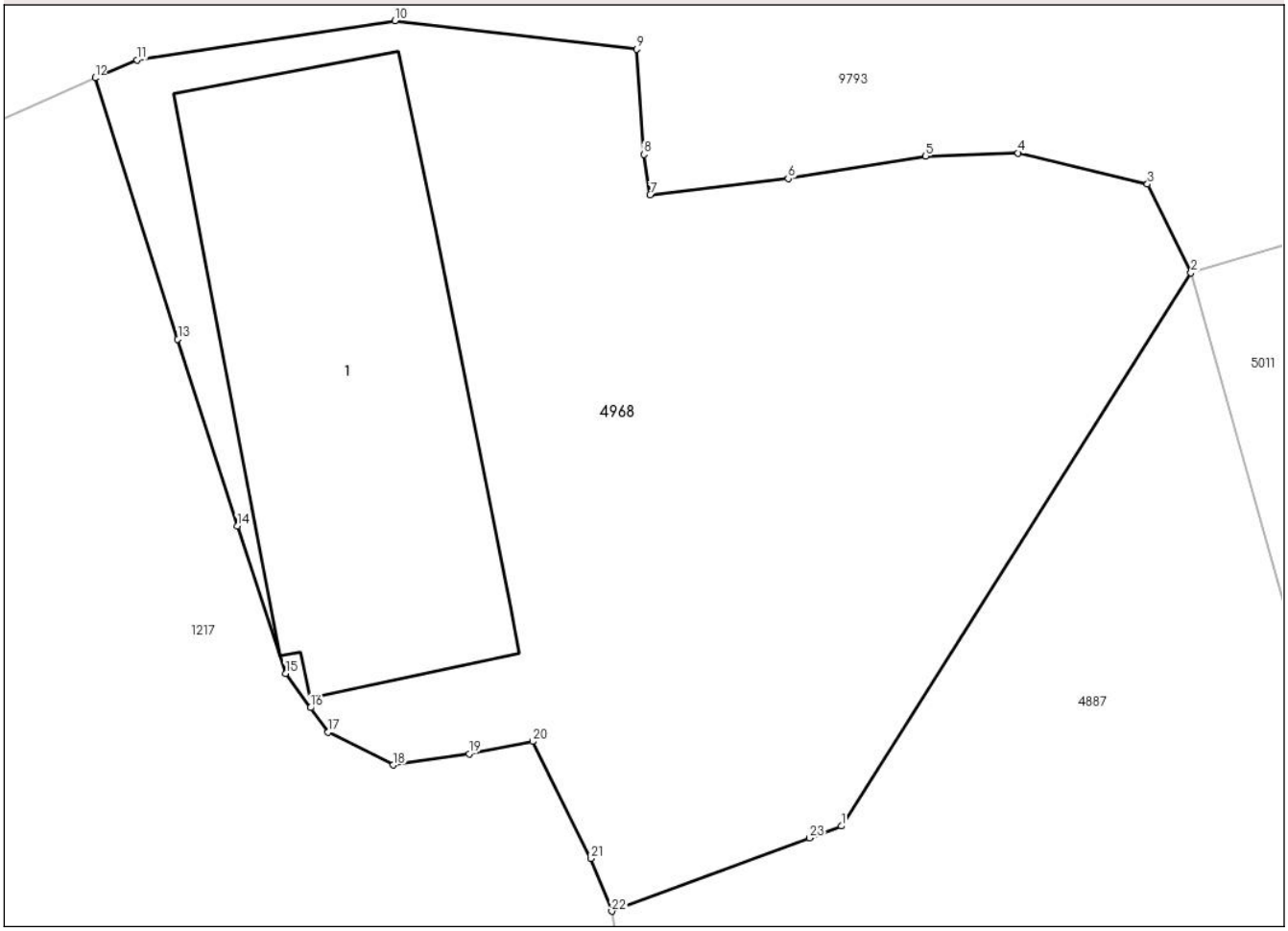

Date referitoare la teren

Crt	Categorie folosință	Intra vilan	Suprafaţa (mp)	Tarla	Parcelă	Nr. topo	Observaţii / Referinţe
1	curti constructii	DA	1.024	-	-	-	
2	pasune	DA	404	-	-	-	

Date referitoare la construcţii

Crt	Număr	Destinaţie construcţie	Supraf. (mp)	Situaţie juridică	Observaţii / Referinţe
A1.1	50847-C1	constructii administrative si social culturale	Din acte: 102 Masurata: 344	Cu acte	Nr. niveluri:3; S. construita la sol:344 mp; (D+P+1)

Lungime Segmente

1) Valorile lungimilor segmentelor sunt obţinute din proiecţie în plan.

Punct început	X / Y	Punct sfârşit	X / Y	Lungime segment (** (m)
1	571.688,488 588.683,281	2	571.705,628 588.710,399	32.081
3	571.703,493 588.714,754	4	571.697,149 588.716,282	6.525

Punct început	X / Y	Punct sfârşit	X / Y	Lungime segment (** (m)
2	571.705,628 588.710,399	3	571.703,493 588.714,754	4.85
4	571.697,149 588.716,282	5	571.692,616 588.716,126	4.536

Document care conține date cu caracter personal, protejat de prevederile Regulamentului (UE) nr. 679/2016 și Legii 190/2018

Punct început	X / Y	Punct sfârşit	X / Y	Lungime segment (** (m)
5	571.692,616 588.716,126	6	571.685,876 588.715,022	6.83
7	571.679,108 588.714,23	8	571.678,797 588.716,207	2.001
9	571.678,441 588.721,366	10	571.666,597 588.722,765	11.926
11	571.653,956 588.720,843	12	571.651,897 588.719,96	2.24
13	571.655,953 588.707,148	14	571.658,875 588.698,0	9.603
15	571.661,24 588.690,771	16	571.662,46 588.689,085	2.081
17	571.663,328 588.687,887	18	571.666,514 588.686,274	3.571
19	571.670,234 588.686,826	20	571.673,345 588.687,43	3.169
21	571.676,191 588.681,691	22	571.677,223 588.679,107	2.782
23	571.686,917 588.682,699	1	571.688,488 588.683,281	1.675

Punct început	X / Y	Punct sfârşit	X / Y	Lungime segment (** (m)
6	571.685,876 588.715,022	7	571.679,108 588.714,23	6.814
8	571.678,797 588.716,207	9	571.678,441 588.721,366	5.171
10	571.666,597 588.722,765	11	571.653,956 588.720,843	12.786
12	571.651,897 588.719,96	13	571.655,953 588.707,148	13.439
14	571.658,875 588.698,0	15	571.661,24 588.690,771	7.606
16	571.662,46 588.689,085	17	571.663,328 588.687,887	1.479
18	571.666,514 588.686,274	19	571.670,234 588.686,826	3.761
20	571.673,345 588.687,43	21	571.676,191 588.681,691	6.406
22	571.677,223 588.679,107	23	571.686,917 588.682,699	10.338

** Lungimile segmentelor sunt determinate în planul de proiecţie Stereo 70 şi sunt rotunjite la 1 milimetru.
*** Distanţa dintre puncte este formată din segmente cumulate ce sunt mai mici decât valoarea 1 milimetru.

Document care conține date cu caracter personal, protejat de prevederile Regulamentului (UE) nr. 679/2016 și Legii 190/2018

DATE DESPRE IMOBILUL NR. 5416

Oficiul de Cadastru şi Publicitate Imobiliară NEAMT
Biroul de Cadastru şi Publicitate Imobiliară Bicaz

A. Partea I. Descrierea imobilului

TEREN Extravilan

Adresa: Jud. Neamt, pct. 'Prajura'

Nr. Crt	Nr cadastral Nr. topografic	Suprafaţa* (mp)	Observaţii / Referinţe
A1		16.629	Sector cadastral:65 Teren imprejmuit;

Construcţii

Crt	Nr cadastral Nr. topografic	Adresa	Observaţii / Referinţe
A1.1		Jud. Neamt	Nr. niveluri:1; S. construita la sol:32 mp;

B. Partea II. Proprietari şi acte

Inscrieri privitoare la dreptul de proprietate şi alte drepturi reale		Referinţe
5416 / 08/07/2024		
Act Administrativ nr. 4852, din 08/07/2024 emis de Primaria com. Damuc;		
B1	Inscrierea posesiei, drept de PROPRIETATE, dobandit prin Lege, cota actuala 1/1, cota initiala 1/1	A1
	1) **VOAIDEȘ IOAN** 2) **VOAIDEȘ MINODORA**	
Act Administrativ nr. 5144, din 08/08/2024 emis de Primaria com. Damuc;		
B2	Intabulare, drept de PROPRIETATE, dobandit prin Lege, cota actuala 1/1, cota initiala 1/1	A1.1
	1) **VOAIDEȘ IOAN** 2) **VOAIDEȘ MINODORA**	

C. Partea III. SARCINI .

Inscrieri privind dezmembramintele dreptului de proprietate, drepturi reale de garanţie şi sarcini	Referinţe
NU SUNT	

Document care conține date cu caracter personal, protejat de prevederile Regulamentului (UE) nr. 679/2016 și Legii 190/2018

Anexa Nr. 1 La Partea I

Teren

Nr cadastral	Suprafaţa (mp)*	Observaţii / Referinţe
	16.629	

* Suprafaţa este determinată in planul de proiecţie Stereo 70.

DETALII LINIARE IMOBIL

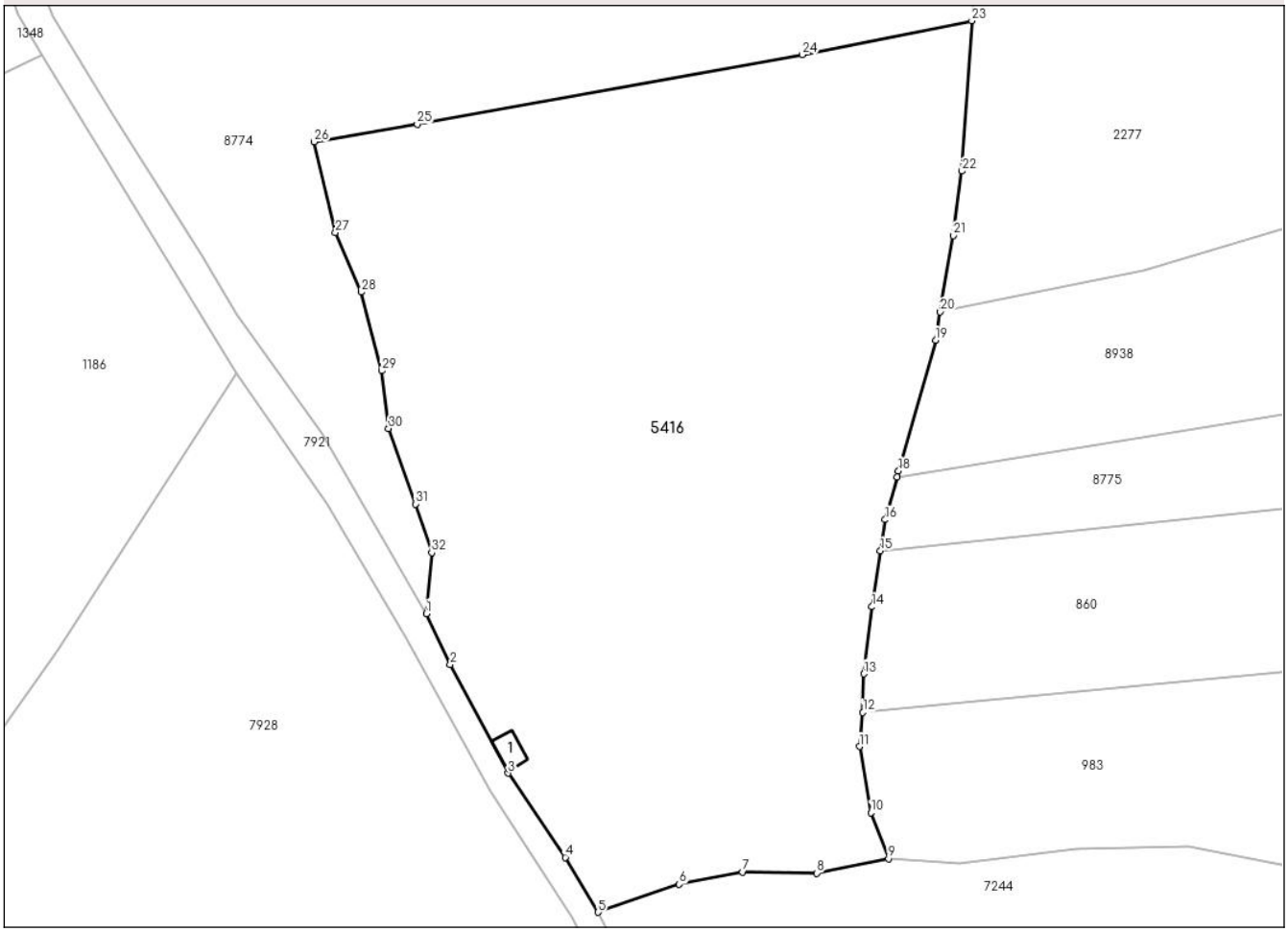

Date referitoare la teren

Crt	Categorie folosință	Intra vilan	Suprafaţa (mp)	Tarla	Parcelă	Nr. topo	Observaţii / Referinţe
1	faneata	NU	16.629	-	-	-	

Date referitoare la construcţii

Crt	Număr	Destinaţie construcţie	Supraf. (mp)	Situaţie juridică	Observaţii / Referinţe
A1.1		constructii anexa	32	Cu acte	Nr. niveluri:1; S. construita la sol:32 mp;

Lungime Segmente

1) Valorile lungimilor segmentelor sunt obţinute din proiecţie în plan.

Punct început	X / Y	Punct sfârşit	X / Y	Lungime segment (** (m)
1	571.564,684 587.613,136	2	571.569,606 587.602,644	11.589
3	571.581,491 587.580,34	4	571.593,267 587.563,035	20.932
5	571.600,007 587.551,777	6	571.616,748 587.557,544	17.706
7	571.629,796 587.560,035	8	571.645,059 587.559,804	15.265

Punct început	X / Y	Punct sfârşit	X / Y	Lungime segment (** (m)
2	571.569,606 587.602,644	3	571.581,491 587.580,34	25.273
4	571.593,267 587.563,035	5	571.600,007 587.551,777	13.121
6	571.616,748 587.557,544	7	571.629,796 587.560,035	13.284
8	571.645,059 587.559,804	9	571.659,776 587.562,778	15.014

Document care conține date cu caracter personal, protejat de prevederile Regulamentului (UE) nr. 679/2016 și Legii 190/2018

Punct început	X / Y	Punct sfârşit	X / Y	Lungime segment (** (m)
9	571.659,776 587.562,778	10	571.656,172 587.572,217	10.104
11	571.653,793 587.585,812	12	571.654,528 587.592,836	7.062
13	571.654,685 587.600,768	14	571.656,388 587.614,543	13.88
15	571.658,111 587.626,025	16	571.659,075 587.632,448	6.495
17	571.661,527 587.641,252	18	571.661,866 587.642,469	1.263
19	571.669,465 587.669,352	20	571.670,445 587.675,135	5.865
21	571.673,104 587.690,831	22	571.674,92 587.704,097	13.39
23	571.676,952 587.734,993	24	571.642,063 587.727,999	35.583
25	571.562,825 587.713,743	26	571.541,629 587.710,085	21.509
27	571.545,99 587.691,488	28	571.551,301 587.679,201	13.386
29	571.555,477 587.663,042	30	571.556,902 587.651,191	11.936
31	571.562,452 587.635,671	32	571.565,814 587.625,651	10.569

Punct început	X / Y	Punct sfârşit	X / Y	Lungime segment (** (m)
10	571.656,172 587.572,217	11	571.653,793 587.585,812	13.802
12	571.654,528 587.592,836	13	571.654,685 587.600,768	7.934
14	571.656,388 587.614,543	15	571.658,111 587.626,025	11.611
16	571.659,075 587.632,448	17	571.661,527 587.641,252	9.139
18	571.661,866 587.642,469	19	571.669,465 587.669,352	27.936
20	571.670,445 587.675,135	21	571.673,104 587.690,831	15.92
22	571.674,92 587.704,097	23	571.676,952 587.734,993	30.963
24	571.642,063 587.727,999	25	571.562,825 587.713,743	80.51
26	571.541,629 587.710,085	27	571.545,99 587.691,488	19.101
28	571.551,301 587.679,201	29	571.555,477 587.663,042	16.69
30	571.556,902 587.651,191	31	571.562,452 587.635,671	16.483
32	571.565,814 587.625,651	1	571.564,684 587.613,136	12.566

** Lungimile segmentelor sunt determinate în planul de proiecţie Stereo 70 şi sunt rotunjite la 1 milimetru.
*** Distanţa dintre puncte este formată din segmente cumulate ce sunt mai mici decât valoarea 1 milimetru.

Document care conține date cu caracter personal, protejat de prevederile Regulamentului (UE) nr. 679/2016 și Legii 190/2018

DATE DESPRE IMOBILUL NR. 6954

Oficiul de Cadastru şi Publicitate Imobiliară NEAMT
Biroul de Cadastru şi Publicitate Imobiliară Bicaz

A. Partea I. Descrierea imobilului

TEREN Extravilan

Adresa: Jud. Neamt, pct. 'Vf. Batului'

Nr. Crt	Nr cadastral Nr. topografic	Suprafaţa* (mp)	Observaţii / Referinţe
A1		2.849	Sector cadastral:65 Teren neimprejmuit;

B. Partea II. Proprietari şi acte

Inscrieri privitoare la dreptul de proprietate şi alte drepturi reale		Referinţe
6954 / 08/07/2024		
Act Administrativ nr. 4853, din 08/07/2024 emis de Primaria com. Damuc;		
B1	Inscrierea posesiei, drept de PROPRIETATE, dobandit prin Lege, cota actuala 1/1, cota initiala 1/1	A1
	1) **CHINDEA GHEORGHE**, -DECEDAT DEFUNCT:Da	

C. Partea III. SARCINI .

Inscrieri privind dezmembramintele dreptului de proprietate, drepturi reale de garanţie şi sarcini	Referinţe
NU SUNT	

Document care conține date cu caracter personal, protejat de prevederile Regulamentului (UE) nr. 679/2016 și Legii 190/2018

Anexa Nr. 1 La Partea I

Teren

Nr cadastral	Suprafaţa (mp)*	Observaţii / Referinţe
	2.849	

* Suprafaţa este determinată in planul de proiecţie Stereo 70.

DETALII LINIARE IMOBIL

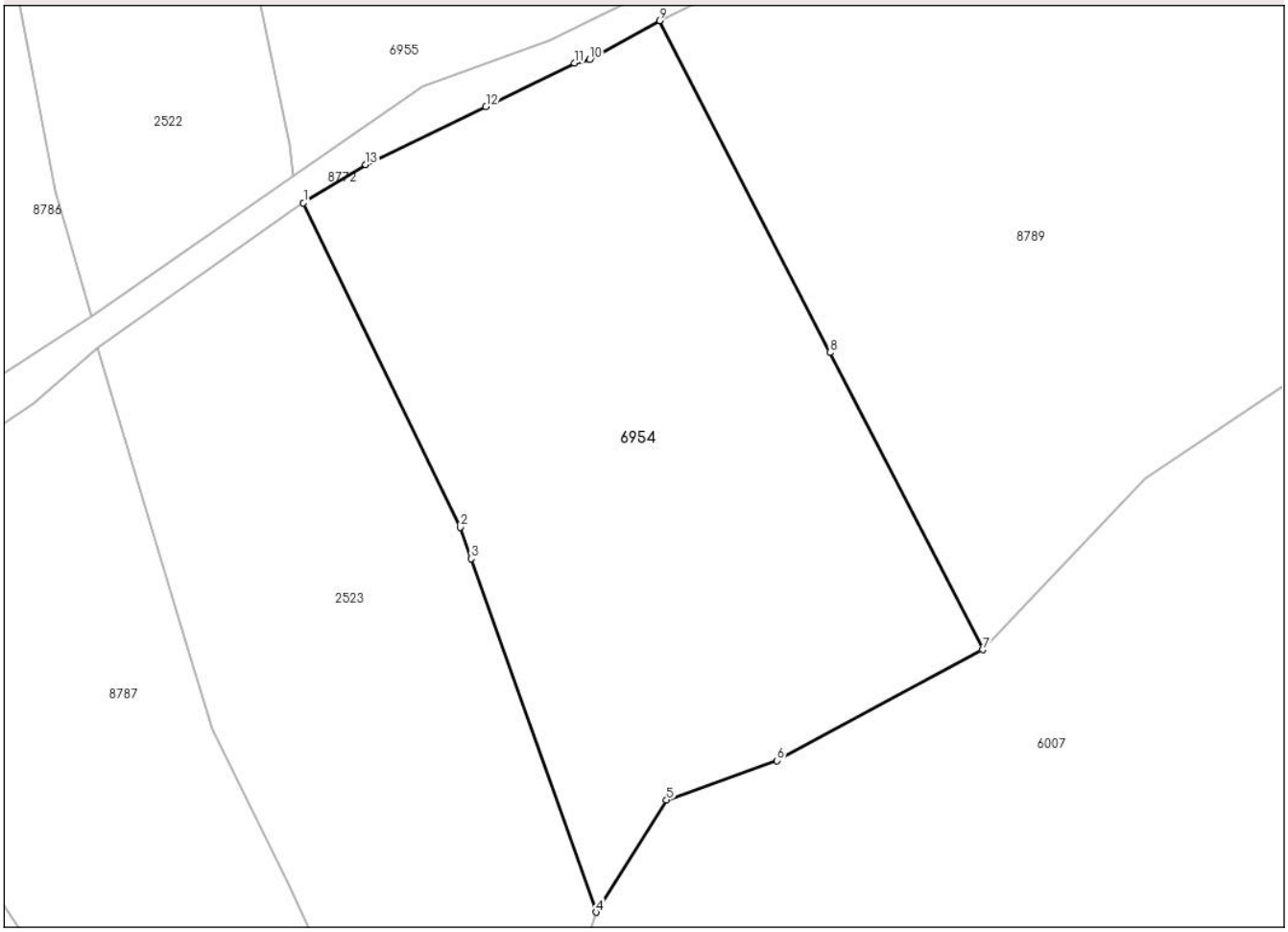

Date referitoare la teren

Crt	Categorie folosință	Intra vilan	Suprafaţa (mp)	Tarla	Parcelă	Nr. topo	Observaţii / Referinţe
1	faneata	NU	1.461	-	-	-	
2	pasune	NU	1.388	-	-	-	

Lungime Segmente
1) Valorile lungimilor segmentelor sunt obţinute din proiecţie în plan.

Punct început	X / Y	Punct sfârşit	X / Y	Lungime segment (** (m)
1	572.146,802 586.648,698	2	572.162,09 586.617,058	35.14
2	572.162,09 586.617,058	3	572.163,177 586.613,986	3.259
3	572.163,177 586.613,986	4	572.175,377 586.579,521	36.561
4	572.175,377 586.579,521	5	572.182,239 586.590,465	12.917

Document care conține date cu caracter personal, protejat de prevederile Regulamentului (UE) nr. 679/2016 și Legii 190/2018

Punct început	X / Y	Punct sfârşit	X / Y	Lungime segment (** (m)
5	572.182,239 586.590,465	6	572.193,022 586.594,313	11.449
6	572.193,022 586.594,313	7	572.213,113 586.605,116	22.811
7	572.213,113 586.605,116	8	572.198,198 586.634,107	32.603
8	572.198,198 586.634,107	9	572.181,553 586.666,461	36.385
9	572.181,553 586.666,461	10	572.174,747 586.662,664	7.794
10	572.174,747 586.662,664	11	572.173,254 586.662,344	1.527
11	572.173,254 586.662,344	12	572.164,613 586.658,077	9.637
12	572.164,613 586.658,077	13	572.152,879 586.652,423	13.025
13	572.152,879 586.652,423	1	572.146,802 586.648,698	7.128

** Lungimile segmentelor sunt determinate în planul de proiecţie Stereo 70 şi sunt rotunjite la 1 milimetru.
*** Distanţa dintre puncte este formată din segmente cumulate ce sunt mai mici decât valoarea 1 milimetru.

Document care conține date cu caracter personal, protejat de prevederile Regulamentului (UE) nr. 679/2016 și Legii 190/2018

DATE DESPRE IMOBILUL NR. 6955

Oficiul de Cadastru şi Publicitate Imobiliară NEAMT
Biroul de Cadastru şi Publicitate Imobiliară Bicaz

A. Partea I. Descrierea imobilului

TEREN Extravilan

Adresa: Jud. Neamt, pct. 'Vf. Batului'

Nr. Crt	Nr cadastral Nr. topografic	Suprafaţa* (mp)	Observaţii / Referinţe
A1		2.664	Sector cadastral:65 Teren neimprejmuit;

B. Partea II. Proprietari şi acte

Inscrieri privitoare la dreptul de proprietate şi alte drepturi reale		Referinţe
6955 / 08/07/2024		
Act Administrativ nr. 4854, din 08/07/2024 emis de Primaria com. Damuc;		
B1	Inscrierea posesiei, drept de PROPRIETATE, dobandit prin Lege, cota actuala 1/1, cota initiala 1/1	A1
	1) **CHINDEA GHEORGHE**, -DECEDAT DEFUNCT:Da	

C. Partea III. SARCINI .

Inscrieri privind dezmembramintele dreptului de proprietate, drepturi reale de garanţie şi sarcini	Referinţe
NU SUNT	

Anexa Nr. 1 La Partea I

Teren

Nr cadastral	Suprafaţa (mp)*	Observaţii / Referinţe
	2.664	

* Suprafaţa este determinată in planul de proiecţie Stereo 70.

DETALII LINIARE IMOBIL

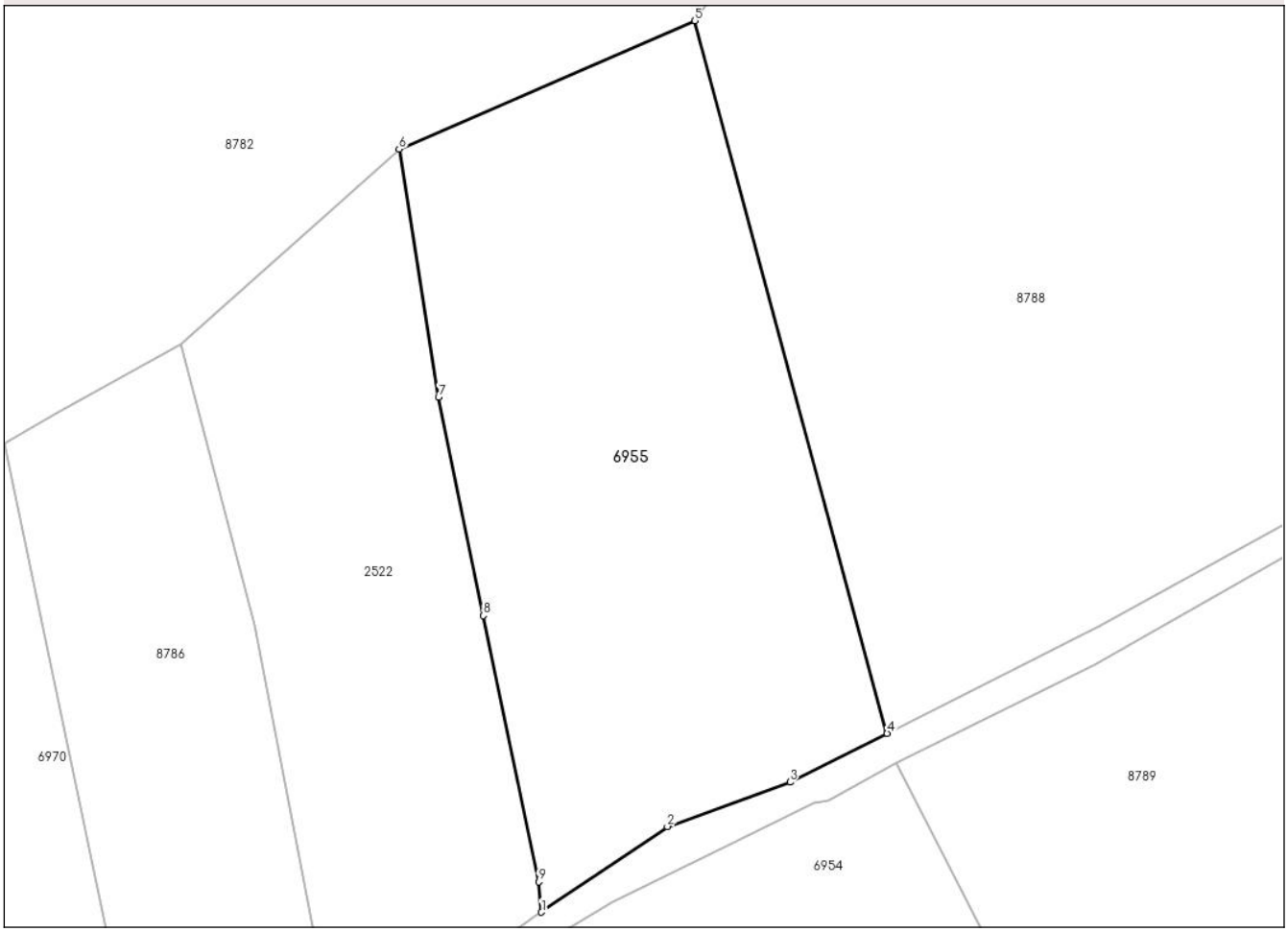

Date referitoare la teren

Crt	Categorie folosință	Intra vilan	Suprafaţa (mp)	Tarla	Parcelă	Nr. topo	Observaţii / Referinţe
1	faneata	NU	2.664	-	-	-	

Lungime Segmente
1) Valorile lungimilor segmentelor sunt obţinute din proiecţie în plan.

Punct început	X / Y	Punct sfârşit	X / Y	Lungime segment (** (m)
1	572.145,77 586.651,36	2	572.158,479 586.659,997	15.366
2	572.158,479 586.659,997	3	572.170,853 586.664,478	13.16
3	572.170,853 586.664,478	4	572.180,668 586.669,385	10.973
4	572.180,668 586.669,385	5	572.161,253 586.741,284	74.474
5	572.161,253 586.741,284	6	572.131,38 586.728,33	32.561

Document care conține date cu caracter personal, protejat de prevederile Regulamentului (UE) nr. 679/2016 și Legii 190/2018

Punct început	X / Y	Punct sfârşit	X / Y	Lungime segment (** (m)
6	572.131,38 586.728,33	7	572.135,369 586.703,337	25.309
7	572.135,369 586.703,337	8	572.139,889 586.681,268	22.527
8	572.139,889 586.681,268	9	572.145,472 586.654,414	27.428
9	572.145,472 586.654,414	1	572.145,77 586.651,36	3.069

** Lungimile segmentelor sunt determinate în planul de proiecţie Stereo 70 şi sunt rotunjite la 1 milimetru.
*** Distanţa dintre puncte este formată din segmente cumulate ce sunt mai mici decât valoarea 1 milimetru.

Document care conține date cu caracter personal, protejat de prevederile Regulamentului (UE) nr. 679/2016 și Legii 190/2018

DATE DESPRE IMOBILUL NR. 6970

Oficiul de Cadastru şi Publicitate Imobiliară NEAMT
Biroul de Cadastru şi Publicitate Imobiliară Bicaz

A. Partea I. Descrierea imobilului

TEREN Extravilan

Adresa: Jud. Neamt, pct. 'Vf Batului'

Nr. Crt	Nr cadastral Nr. topografic	Suprafaţa* (mp)	Observaţii / Referinţe
A1		1.529	Sector cadastral:65 Teren neimprejmuit;

B. Partea II. Proprietari şi acte

Inscrieri privitoare la dreptul de proprietate şi alte drepturi reale		Referinţe
6970 / 08/07/2024		
Act Administrativ nr. 4855, din 08/07/2024 emis de Primaria com. Damuc;		
B1	Inscrierea posesiei, drept de PROPRIETATE, dobandit prin Lege, cota actuala 1/1, cota initiala 1/1	A1
	1) **GĂINĂ ANA**, -DECEDAT DEFUNCT:Da	

C. Partea III. SARCINI .

Inscrieri privind dezmembramintele dreptului de proprietate, drepturi reale de garanţie şi sarcini	Referinţe
NU SUNT	

Document care conține date cu caracter personal, protejat de prevederile Regulamentului (UE) nr. 679/2016 și Legii 190/2018

Anexa Nr. 1 La Partea I

Teren

Nr cadastral	Suprafaţa (mp)*	Observaţii / Referinţe
	1.529	

* Suprafaţa este determinată in planul de proiecţie Stereo 70.

DETALII LINIARE IMOBIL

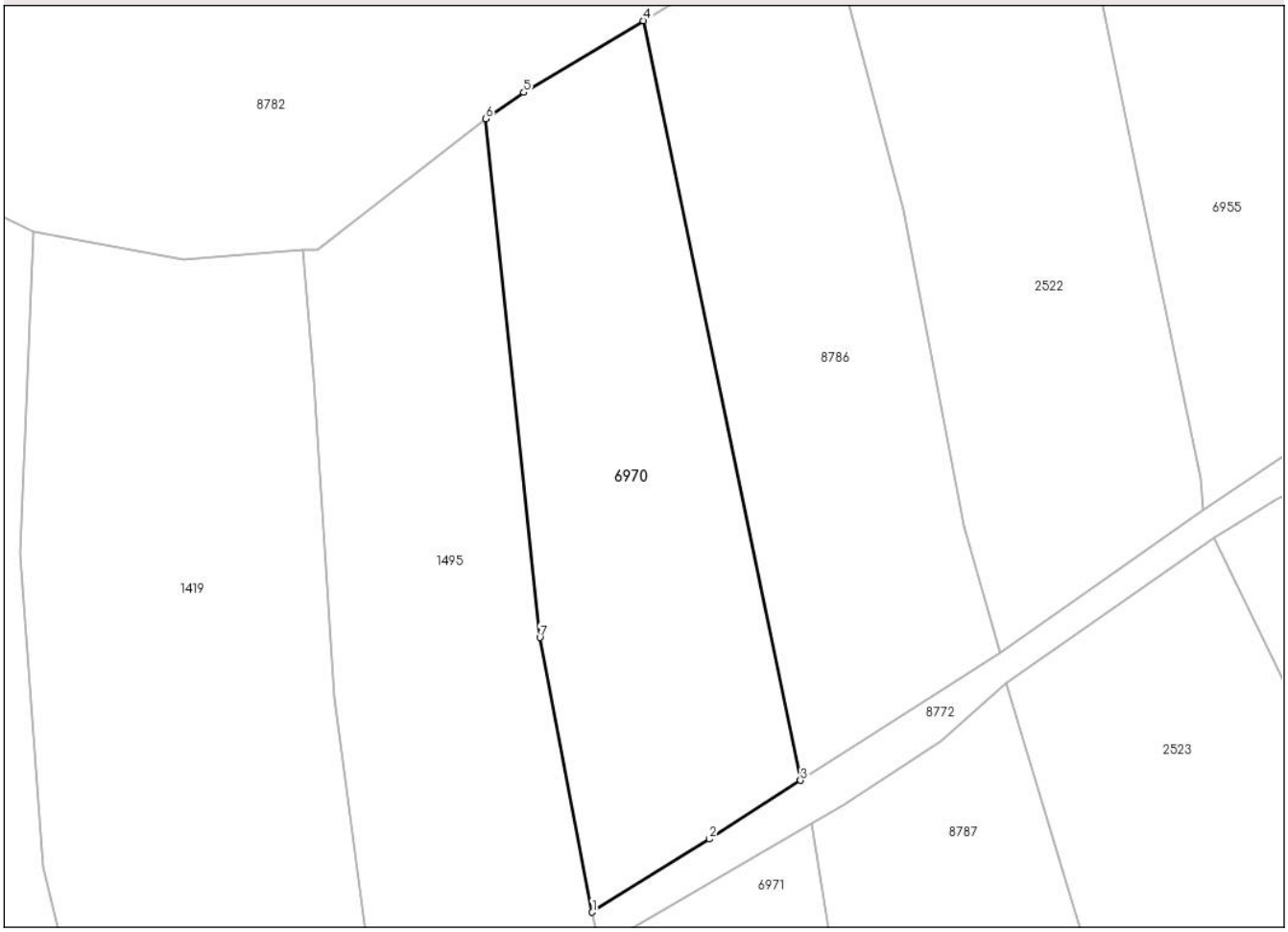

Date referitoare la teren

Crt	Categorie folosință	Intra vilan	Suprafaţa (mp)	Tarla	Parcelă	Nr. topo	Observaţii / Referinţe
1	faneata	NU	1.529	-	-	-	

Lungime Segmente
1) Valorile lungimilor segmentelor sunt obţinute din proiecţie în plan.

Punct început	X / Y	Punct sfârşit	X / Y	Lungime segment (** (m)
1	572.086,676 586.612,521	2	572.097,998 586.619,577	13.341
2	572.097,998 586.619,577	3	572.106,814 586.625,251	10.484
3	572.106,814 586.625,251	4	572.091,595 586.698,647	74.957
4	572.091,595 586.698,647	5	572.080,047 586.691,718	13.467
5	572.080,047 586.691,718	6	572.076,365 586.689,166	4.48

Document care conține date cu caracter personal, protejat de prevederile Regulamentului (UE) nr. 679/2016 și Legii 190/2018

Punct început	X / Y	Punct sfârşit	X / Y	Lungime segment (** (m)
6	572.076,365 586.689,166	7	572.081,611 586.639,054	50.386
7	572.081,611 586.639,054	1	572.086,676 586.612,521	27.012

** Lungimile segmentelor sunt determinate în planul de proiecţie Stereo 70 şi sunt rotunjite la 1 milimetru.
*** Distanţa dintre puncte este formată din segmente cumulate ce sunt mai mici decât valoarea 1 milimetru.

Document care conține date cu caracter personal, protejat de prevederile Regulamentului (UE) nr. 679/2016 și Legii 190/2018

DATE DESPRE IMOBILUL NR. 6971

Oficiul de Cadastru şi Publicitate Imobiliară NEAMT
Biroul de Cadastru şi Publicitate Imobiliară Bicaz

A. Partea I. Descrierea imobilului

TEREN Extravilan

Adresa: Jud. Neamt, pct. 'Vf. Batului'

Nr. Crt	Nr cadastral Nr. topografic	Suprafaţa* (mp)	Observaţii / Referinţe
A1		2.206	Sector cadastral:65 Teren neimprejmuit;

B. Partea II. Proprietari şi acte

Inscrieri privitoare la dreptul de proprietate şi alte drepturi reale		Referinţe
6971 / 08/07/2024		
Act Administrativ nr. 4856, din 08/07/2024 emis de Primaria com. Damuc;		
B1	Inscrierea posesiei, drept de PROPRIETATE, dobandit prin Lege, cota actuala 1/1, cota initiala 1/1	A1
	1) **GĂINĂ ANA**, -DECEDAT DEFUNCT:Da	

C. Partea III. SARCINI .

Inscrieri privind dezmembramintele dreptului de proprietate, drepturi reale de garanţie şi sarcini	Referinţe
NU SUNT	

Document care conține date cu caracter personal, protejat de prevederile Regulamentului (UE) nr. 679/2016 și Legii 190/2018

Anexa Nr. 1 La Partea I

Teren

Nr cadastral	Suprafaţa (mp)*	Observaţii / Referinţe
	2.206	

* Suprafaţa este determinată in planul de proiecţie Stereo 70.

DETALII LINIARE IMOBIL

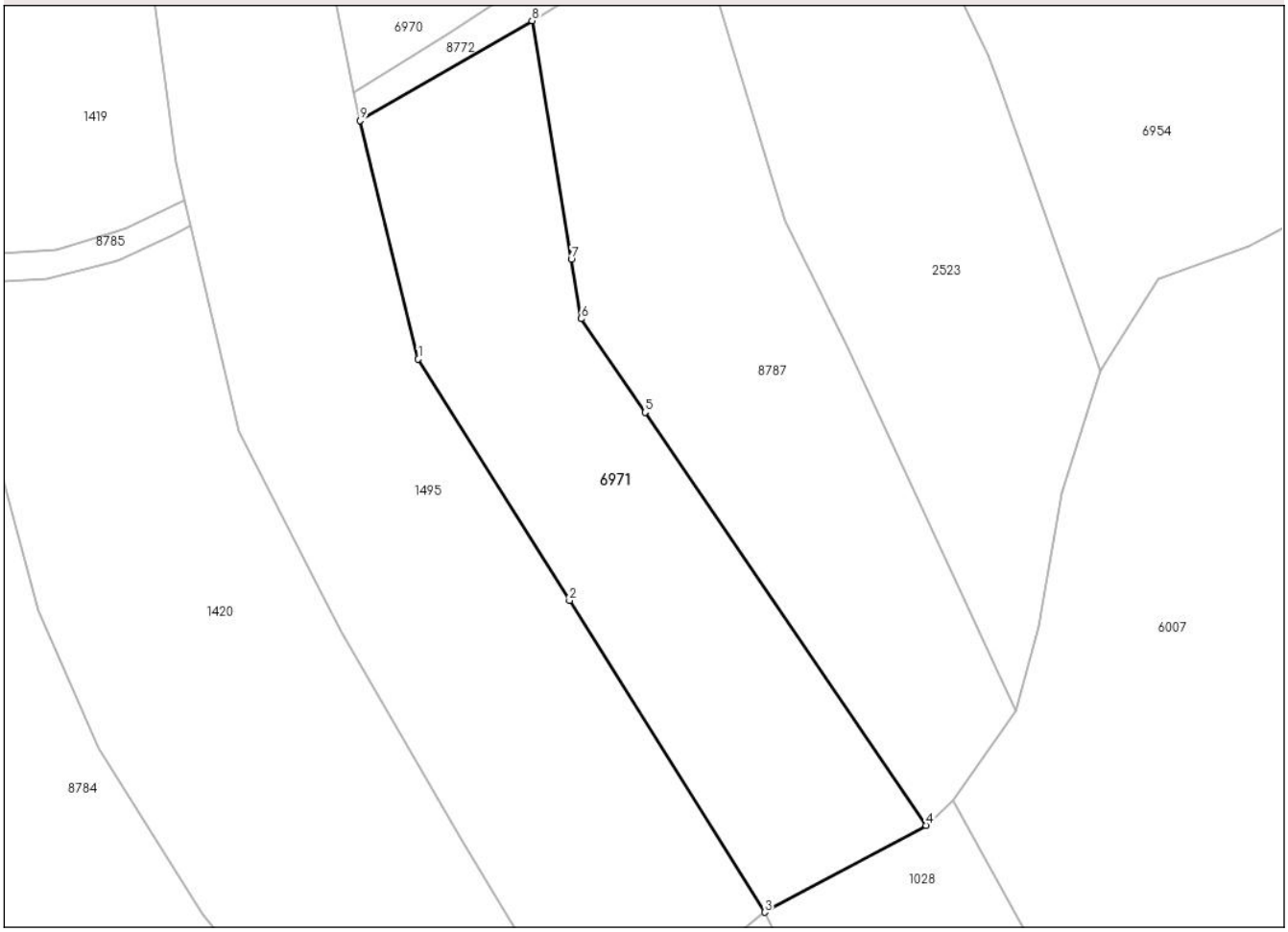

Date referitoare la teren

Crt	Categorie folosință	Intra vilan	Suprafaţa (mp)	Tarla	Parcelă	Nr. topo	Observaţii / Referinţe
1	faneata	NU	1.119	-	-	-	
2	pasune	NU	1.087	-	-	-	

Lungime Segmente
1) Valorile lungimilor segmentelor sunt obţinute din proiecţie în plan.

Punct început	X / Y	Punct sfârşit	X / Y	Lungime segment (** (m)
1	572.094,395 586.580,923	2	572.112,346 586.552,285	33.799
2	572.112,346 586.552,285	3	572.135,521 586.515,313	43.635
3	572.135,521 586.515,313	4	572.154,689 586.525,622	21.764
4	572.154,689 586.525,622	5	572.121,305 586.574,608	59.28

Document care conține date cu caracter personal, protejat de prevederile Regulamentului (UE) nr. 679/2016 și Legii 190/2018

Punct început	X / Y	Punct sfârşit	X / Y	Lungime segment (** (m)
5	572.121,305 586.574,608	6	572.113,735 586.585,716	13.442
6	572.113,735 586.585,716	7	572.112,574 586.592,746	7.125
7	572.112,574 586.592,746	8	572.107,897 586.621,062	28.7
8	572.107,897 586.621,062	9	572.087,483 586.609,219	23.601
9	572.087,483 586.609,219	1	572.094,395 586.580,923	29.128

** Lungimile segmentelor sunt determinate în planul de proiecţie Stereo 70 şi sunt rotunjite la 1 milimetru.
*** Distanţa dintre puncte este formată din segmente cumulate ce sunt mai mici decât valoarea 1 milimetru.

Document care conține date cu caracter personal, protejat de prevederile Regulamentului (UE) nr. 679/2016 și Legii 190/2018

DATE DESPRE IMOBILUL NR. 6972

Oficiul de Cadastru şi Publicitate Imobiliară NEAMT
Biroul de Cadastru şi Publicitate Imobiliară Bicaz

A. Partea I. Descrierea imobilului

TEREN Extravilan

Adresa: Jud. Neamt, pct. 'Batu Mare'

Nr. Crt	Nr cadastral Nr. topografic	Suprafaţa* (mp)	Observaţii / Referinţe
A1		2.781	Sector cadastral:65 Teren neimprejmuit;

B. Partea II. Proprietari şi acte

Inscrieri privitoare la dreptul de proprietate şi alte drepturi reale		Referinţe
6972 / 08/07/2024		
Act Administrativ nr. 4857, din 08/07/2024 emis de Primaria com. Damuc;		
B1	Inscrierea posesiei, drept de PROPRIETATE, dobandit prin Lege, cota actuala 1/1, cota initiala 1/1	A1
	1) **GĂINĂ ANA**, -DECEDAT DEFUNCT:Da	

C. Partea III. SARCINI .

Inscrieri privind dezmembramintele dreptului de proprietate, drepturi reale de garanţie şi sarcini	Referinţe
NU SUNT	

Document care conține date cu caracter personal, protejat de prevederile Regulamentului (UE) nr. 679/2016 și Legii 190/2018

Anexa Nr. 1 La Partea I

Teren

Nr cadastral	Suprafaţa (mp)*	Observaţii / Referinţe
	2.781	

* Suprafaţa este determinată in planul de proiecţie Stereo 70.

DETALII LINIARE IMOBIL

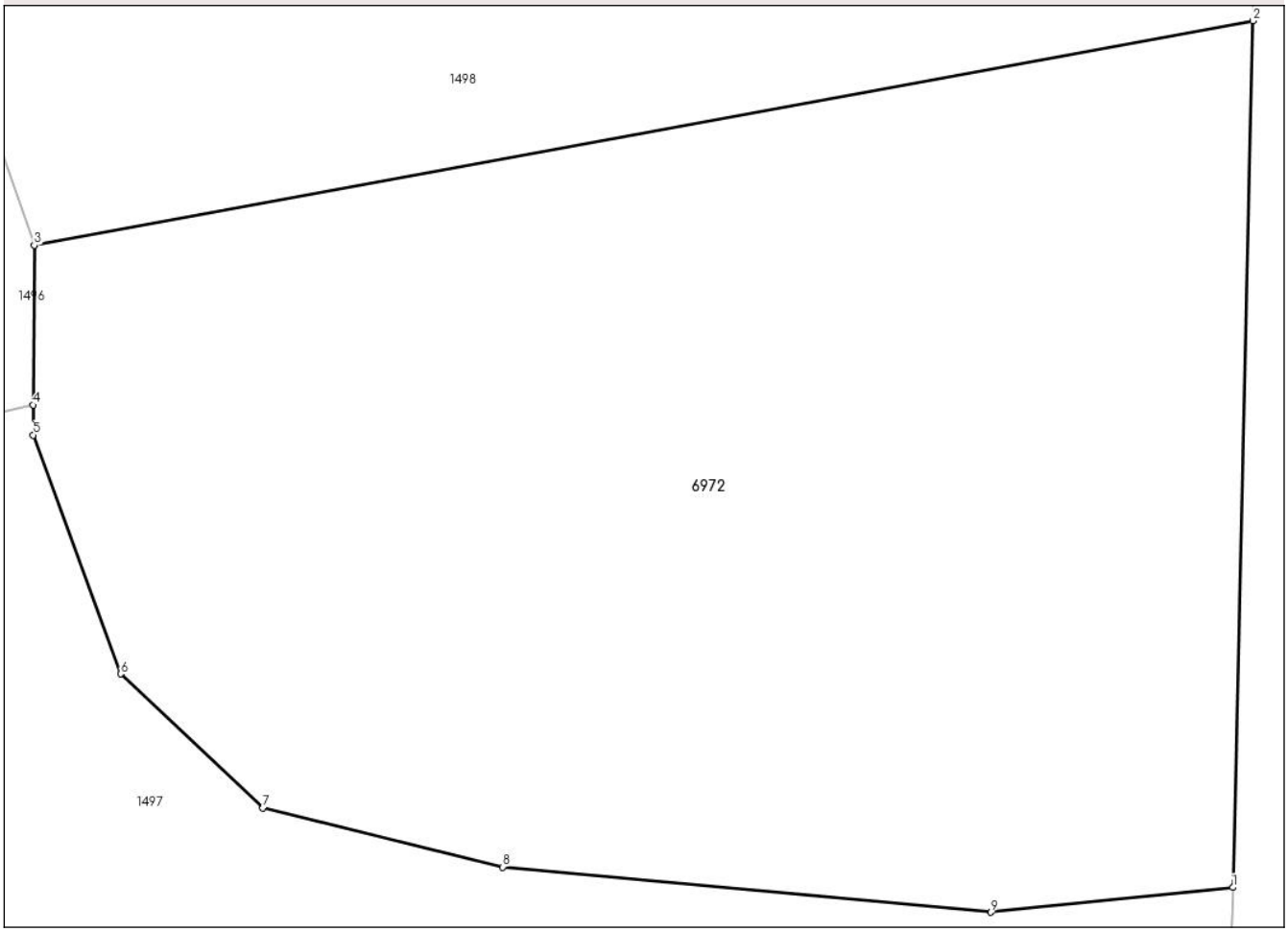

Date referitoare la teren

Crt	Categorie folosință	Intra vilan	Suprafaţa (mp)	Tarla	Parcelă	Nr. topo	Observaţii / Referinţe
1	faneata	NU	2.781	-	-	-	

Lungime Segmente
1) Valorile lungimilor segmentelor sunt obţinute din proiecţie în plan.

Punct început	X / Y	Punct sfârşit	X / Y	Lungime segment (** (m)
1	572.071,319 586.960,002	2	572.072,46 587.009,454	49.465
2	572.072,46 587.009,454	3	572.002,858 586.996,646	70.771
3	572.002,858 586.996,646	4	572.002,808 586.987,525	9.121
4	572.002,808 586.987,525	5	572.002,798 586.985,815	1.71
5	572.002,798 586.985,815	6	572.007,794 586.972,186	14.516

Document care conține date cu caracter personal, protejat de prevederile Regulamentului (UE) nr. 679/2016 și Legii 190/2018

Punct început	X / Y	Punct sfârşit	X / Y	Lungime segment (** (m)
6	572.007,794 586.972,186	7	572.015,914 586.964,531	11.159
7	572.015,914 586.964,531	8	572.029,613 586.961,163	14.107
8	572.029,613 586.961,163	9	572.057,505 586.958,591	28.01
9	572.057,505 586.958,591	1	572.071,319 586.960,002	13.886

** Lungimile segmentelor sunt determinate în planul de proiecţie Stereo 70 şi sunt rotunjite la 1 milimetru.
*** Distanţa dintre puncte este formată din segmente cumulate ce sunt mai mici decât valoarea 1 milimetru.

Document care conține date cu caracter personal, protejat de prevederile Regulamentului (UE) nr. 679/2016 și Legii 190/2018

DATE DESPRE IMOBILUL NR. 6985

Oficiul de Cadastru şi Publicitate Imobiliară NEAMT
Biroul de Cadastru şi Publicitate Imobiliară Bicaz

A. Partea I. Descrierea imobilului

TEREN Extravilan

Adresa: Jud. Neamt, pct. 'Batu'

Nr. Crt	Nr cadastral Nr. topografic	Suprafaţa* (mp)	Observaţii / Referinţe
A1		25.557	Sector cadastral:65 Teren neimprejmuit;

B. Partea II. Proprietari şi acte

Inscrieri privitoare la dreptul de proprietate şi alte drepturi reale		Referinţe
6985 / 08/07/2024		
Act Administrativ nr. 4858, din 08/07/2024 emis de Primaria com. Damuc;		
B1	Inscrierea posesiei, drept de PROPRIETATE, dobandit prin Lege, cota actuala 1/1, cota initiala 1/1	A1
	1) **PANTEA IOAN**, -DECEDAT DEFUNCT:Da 2) **PÎNTEA IOANA**, -DECEDAT DEFUNCT:Da	

C. Partea III. SARCINI .

Inscrieri privind dezmembramintele dreptului de proprietate, drepturi reale de garanţie şi sarcini	Referinţe
NU SUNT	

Anexa Nr. 1 La Partea I

Teren

Nr cadastral	Suprafaţa (mp)*	Observaţii / Referinţe
	25.557	

* Suprafaţa este determinată in planul de proiecţie Stereo 70.

DETALII LINIARE IMOBIL

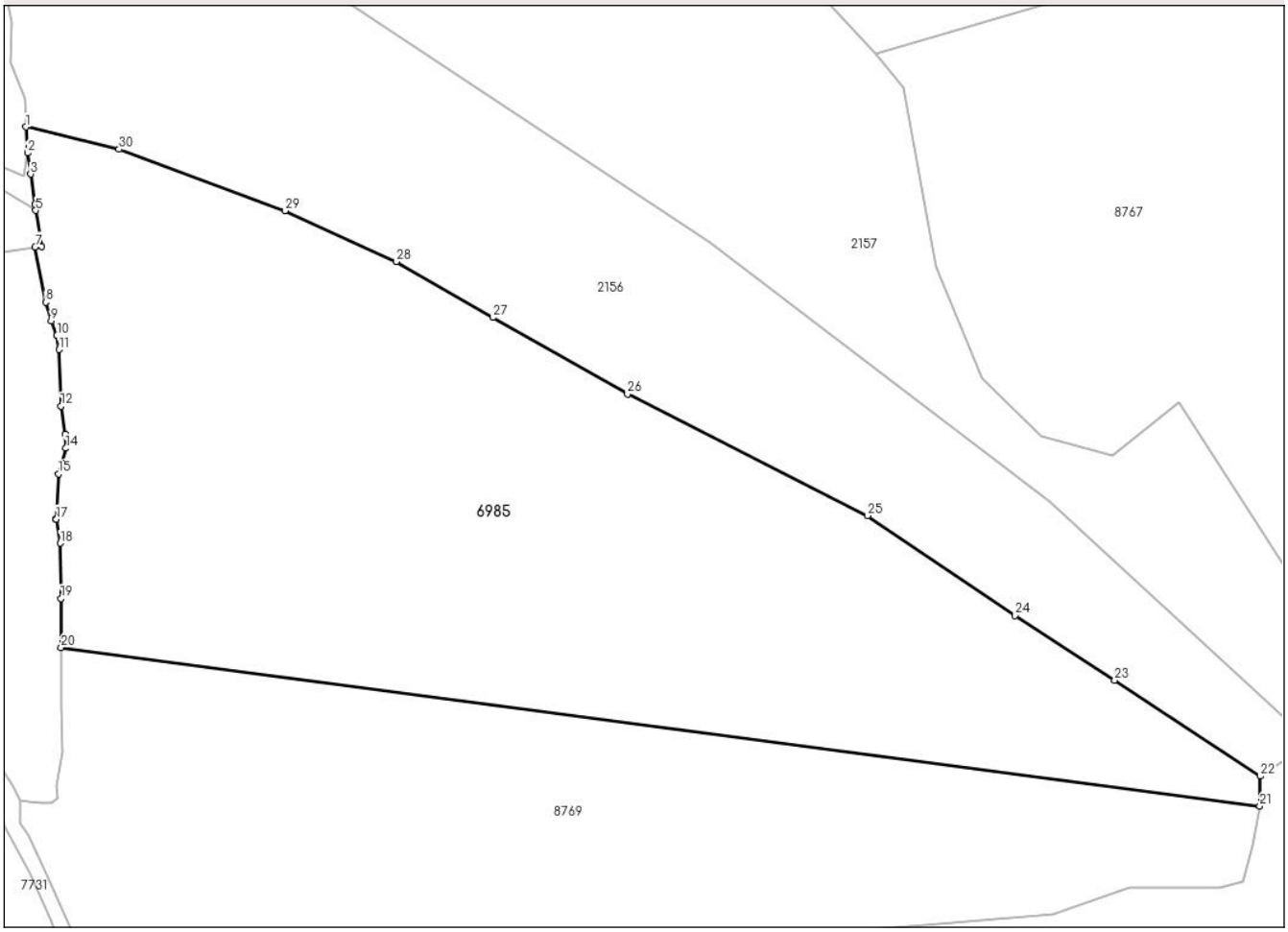

Date referitoare la teren

Crt	Categorie folosință	Intra vilan	Suprafaţa (mp)	Tarla	Parcelă	Nr. topo	Observaţii / Referinţe
1	pasune	NU	25.557	-	-	-	Pasune impadurita

Lungime Segmente
1) Valorile lungimilor segmentelor sunt obţinute din proiecţie în plan.

Punct început	X / Y	Punct sfârşit	X / Y	Lungime segment (** (m)
1	571.390,109 588.355,666	2	571.390,581 588.348,894	6.788
3	571.391,375 588.343,36	4	571.392,442 588.335,463	7.969
5	571.392,702 588.333,853	6	571.394,22 588.324,472	9.503
7	571.392,497 588.324,301	8	571.395,294 588.309,84	14.729
9	571.396,698 588.304,91	10	571.398,244 588.301,16	4.056

Punct început	X / Y	Punct sfârşit	X / Y	Lungime segment (** (m)
2	571.390,581 588.348,894	3	571.391,375 588.343,36	5.591
4	571.392,442 588.335,463	5	571.392,702 588.333,853	1.631
6	571.394,22 588.324,472	7	571.392,497 588.324,301	1.731
8	571.395,294 588.309,84	9	571.396,698 588.304,91	5.126
10	571.398,244 588.301,16	11	571.398,842 588.297,415	3.792

Document care conține date cu caracter personal, protejat de prevederile Regulamentului (UE) nr. 679/2016 și Legii 190/2018

Punct început	X / Y	Punct sfârşit	X / Y	Lungime segment (** (m)
11	571.398,842 588.297,415	12	571.399,288 588.282,679	14.743
13	571.400,457 588.275,265	14	571.400,576 588.271,611	3.656
15	571.398,72 588.264,89	16	571.398,079 588.253,125	11.782
17	571.398,088 588.253,066	18	571.399,102 588.246,78	6.367
19	571.399,283 588.232,331	20	571.399,329 588.219,487	12.844
21	571.713,307 588.178,03	22	571.713,43 588.185,799	7.77
23	571.675,275 588.210,924	24	571.649,254 588.227,882	31.059
25	571.610,534 588.253,929	26	571.547,663 588.285,845	70.508
27	571.512,371 588.305,815	28	571.487,103 588.320,435	29.193
29	571.457,966 588.333,732	30	571.414,494 588.349,832	46.358

Punct început	X / Y	Punct sfârşit	X / Y	Lungime segment (** (m)
12	571.399,288 588.282,679	13	571.400,457 588.275,265	7.506
14	571.400,576 588.271,611	15	571.398,72 588.264,89	6.973
16	571.398,079 588.253,125	17	571.398,088 588.253,066	0.06
18	571.399,102 588.246,78	19	571.399,283 588.232,331	14.45
20	571.399,329 588.219,487	21	571.713,307 588.178,03	316.703
22	571.713,43 588.185,799	23	571.675,275 588.210,924	45.684
24	571.649,254 588.227,882	25	571.610,534 588.253,929	46.666
26	571.547,663 588.285,845	27	571.512,371 588.305,815	40.55
28	571.487,103 588.320,435	29	571.457,966 588.333,732	32.028
30	571.414,494 588.349,832	1	571.390,109 588.355,666	25.073

** Lungimile segmentelor sunt determinate în planul de proiecţie Stereo 70 şi sunt rotunjite la 1 milimetru.
*** Distanţa dintre puncte este formată din segmente cumulate ce sunt mai mici decât valoarea 1 milimetru.

Document care conține date cu caracter personal, protejat de prevederile Regulamentului (UE) nr. 679/2016 și Legii 190/2018

DATE DESPRE IMOBILUL NR. 6999

Oficiul de Cadastru şi Publicitate Imobiliară NEAMT
Biroul de Cadastru şi Publicitate Imobiliară Bicaz

A. Partea I. Descrierea imobilului

TEREN Extravilan

Adresa: Jud. Neamt, pct. 'Prajura'

Nr. Crt	Nr cadastral Nr. topografic	Suprafaţa* (mp)	Observaţii / Referinţe
A1		29.226	Sector cadastral:65 Teren imprejmuit;

B. Partea II. Proprietari şi acte

Inscrieri privitoare la dreptul de proprietate şi alte drepturi reale		Referinţe
6999 / 08/07/2024		
Act Administrativ nr. 4859, din 08/07/2024 emis de Primaria com. Damuc;		
B1	Inscrierea posesiei, drept de PROPRIETATE, dobandit prin Lege, cota actuala 1/1, cota initiala 1/1	A1
	1) **GĂINĂ ION**	

C. Partea III. SARCINI .

Inscrieri privind dezmembramintele dreptului de proprietate, drepturi reale de garanţie şi sarcini	Referinţe
NU SUNT	

Document care conține date cu caracter personal, protejat de prevederile Regulamentului (UE) nr. 679/2016 și Legii 190/2018

Anexa Nr. 1 La Partea I

Teren

Nr cadastral	Suprafaţa (mp)*	Observaţii / Referinţe
	29.226	

* Suprafaţa este determinată in planul de proiecţie Stereo 70.

DETALII LINIARE IMOBIL

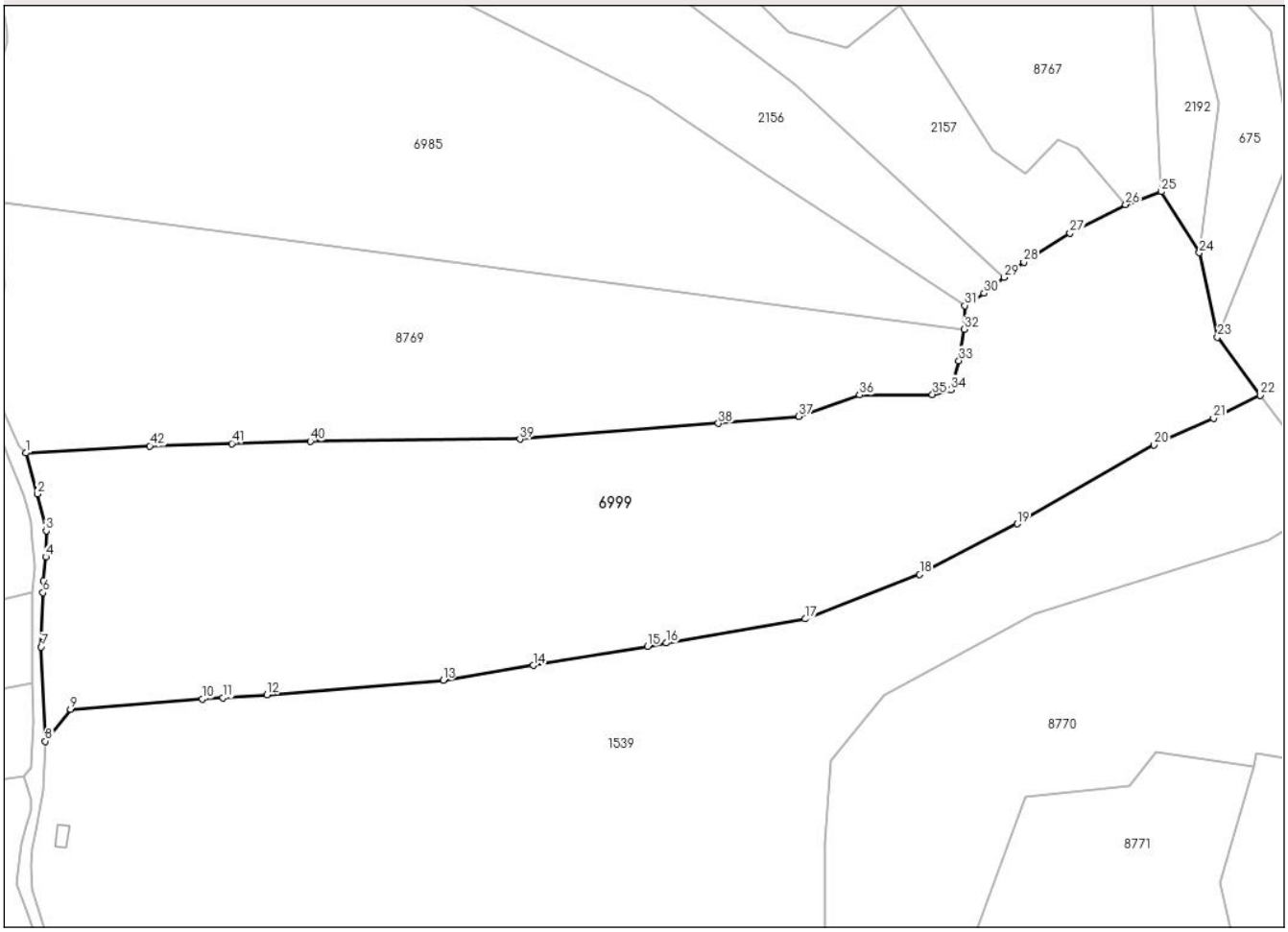

Date referitoare la teren

Crt	Categorie folosință	Intra vilan	Suprafaţa (mp)	Tarla	Parcelă	Nr. topo	Observaţii / Referinţe
1	pasune	NU	4.968	-	-	-	
2	pasune	NU	17.364	-	-	-	Pasune impadurita
3	pasune	NU	6.894	-	-	-	

Lungime Segmente

1) Valorile lungimilor segmentelor sunt obţinute din proiecţie în plan.

Punct început	X / Y	Punct sfârşit	X / Y	Lungime segment
1	571.406,719 588.137,674	2	571.410,435 588.124,346	13.836
4	571.413,207 588.103,78	5	571.412,464 588.095,956	7.859
7	571.411,719 588.074,384	8	571.413,066 588.043,648	30.766
10	571.464,287 588.057,363	11	571.471,106 588.057,831	6.835

Punct început	X / Y	Punct sfârşit	X / Y	Lungime segment
2	571.410,435 588.124,346	3	571.413,35 588.112,301	12.393
5	571.412,464 588.095,956	6	571.412,292 588.092,12	3.84
8	571.413,066 588.043,648	9	571.421,257 588.054,11	13.287
11	571.471,106 588.057,831	12	571.485,482 588.058,817	14.41

Punct început	X / Y	Punct sfârşit	X / Y	Lungime segment
3	571.413,35 588.112,301	4	571.413,207 588.103,78	8.522
6	571.412,292 588.092,12	7	571.411,719 588.074,384	17.745
9	571.421,257 588.054,11	10	571.464,287 588.057,363	43.153
12	571.485,482 588.058,817	13	571.543,041 588.063,493	57.749

Document care conține date cu caracter personal, protejat de prevederile Regulamentului (UE) nr. 679/2016 și Legii 190/2018

Punct început	X / Y	Punct sfârşit	X / Y	Lungime segment
13	571.543,041 588.063,493	14	571.572,457 588.068,396	29.822
16	571.615,883 588.075,675	17	571.661,276 588.083,545	46.07
19	571.730,576 588.114,558	20	571.775,264 588.140,345	51.594
22	571.809,953 588.156,533	23	571.796,01 588.175,502	23.542
25	571.777,616 588.222,934	26	571.765,975 588.218,755	12.368
28	571.732,712 588.199,998	29	571.726,336 588.195,0	8.101
31	571.713,43 588.185,799	32	571.713,307 588.178,03	7.77
34	571.708,944 588.158,301	35	571.702,873 588.156,783	6.258
37	571.659,241 588.149,669	38	571.632,947 588.147,364	26.395
40	571.499,68 588.141,533	41	571.473,977 588.140,777	25.714

Punct început	X / Y	Punct sfârşit	X / Y	Lungime segment
14	571.572,457 588.068,396	15	571.609,783 588.074,617	37.841
17	571.661,276 588.083,545	18	571.698,726 588.098,051	40.161
20	571.775,264 588.140,345	21	571.794,709 588.149,039	21.3
23	571.796,01 588.175,502	24	571.790,063 588.203,044	28.177
26	571.765,975 588.218,755	27	571.747,787 588.209,463	20.424
29	571.726,336 588.195,0	30	571.719,741 588.189,831	8.379
32	571.713,307 588.178,03	33	571.711,505 588.167,786	10.401
35	571.702,873 588.156,783	36	571.679,065 588.156,593	23.809
38	571.632,947 588.147,364	39	571.568,115 588.142,219	65.036
41	571.473,977 588.140,777	42	571.447,197 588.139,989	26.792

Punct început	X / Y	Punct sfârşit	X / Y	Lungime segment
15	571.609,783 588.074,617	16	571.615,883 588.075,675	6.191
18	571.698,726 588.098,051	19	571.730,576 588.114,558	35.873
21	571.794,709 588.149,039	22	571.809,953 588.156,533	16.986
24	571.790,063 588.203,044	25	571.777,616 588.222,934	23.464
27	571.747,787 588.209,463	28	571.732,712 588.199,998	17.8
30	571.719,741 588.189,831	31	571.713,43 588.185,799	7.489
33	571.711,505 588.167,786	34	571.708,944 588.158,301	9.825
36	571.679,065 588.156,593	37	571.659,241 588.149,669	20.998
39	571.568,115 588.142,219	40	571.499,68 588.141,533	68.438
42	571.447,197 588.139,989	1	571.406,719 588.137,674	40.544

** Lungimile segmentelor sunt determinate în planul de proiecţie Stereo 70 şi sunt rotunjite la 1 milimetru.
*** Distanţa dintre puncte este formată din segmente cumulate ce sunt mai mici decât valoarea 1 milimetru.

Document care conține date cu caracter personal, protejat de prevederile Regulamentului (UE) nr. 679/2016 și Legii 190/2018

DATE DESPRE IMOBILUL NR. 7003

Oficiul de Cadastru şi Publicitate Imobiliară NEAMT
Biroul de Cadastru şi Publicitate Imobiliară Bicaz

A. Partea I. Descrierea imobilului

TEREN Extravilan

Adresa: Jud. Neamt, pct. 'Batu Ii'

Nr. Crt	Nr cadastral Nr. topografic	Suprafaţa* (mp)	Observaţii / Referinţe
A1		3.352	Sector cadastral:65 Teren neimprejmuit;

B. Partea II. Proprietari şi acte

Inscrieri privitoare la dreptul de proprietate şi alte drepturi reale		Referinţe
7003 / 08/07/2024		
Act Administrativ nr. 4860, din 08/07/2024 emis de Primaria com. Damuc;		
B1	Inscrierea posesiei, drept de PROPRIETATE, dobandit prin Lege, cota actuala 1/1, cota initiala 1/1	A1
	1) **PĂSCĂRUȘ TOADER** 2) **PĂSCĂRUȘ ELENA**	

C. Partea III. SARCINI .

Inscrieri privind dezmembramintele dreptului de proprietate, drepturi reale de garanţie şi sarcini	Referinţe
NU SUNT	

Anexa Nr. 1 La Partea I

Teren

Nr cadastral	Suprafaţa (mp)*	Observaţii / Referinţe
	3.352	

* Suprafaţa este determinată in planul de proiecţie Stereo 70.

DETALII LINIARE IMOBIL

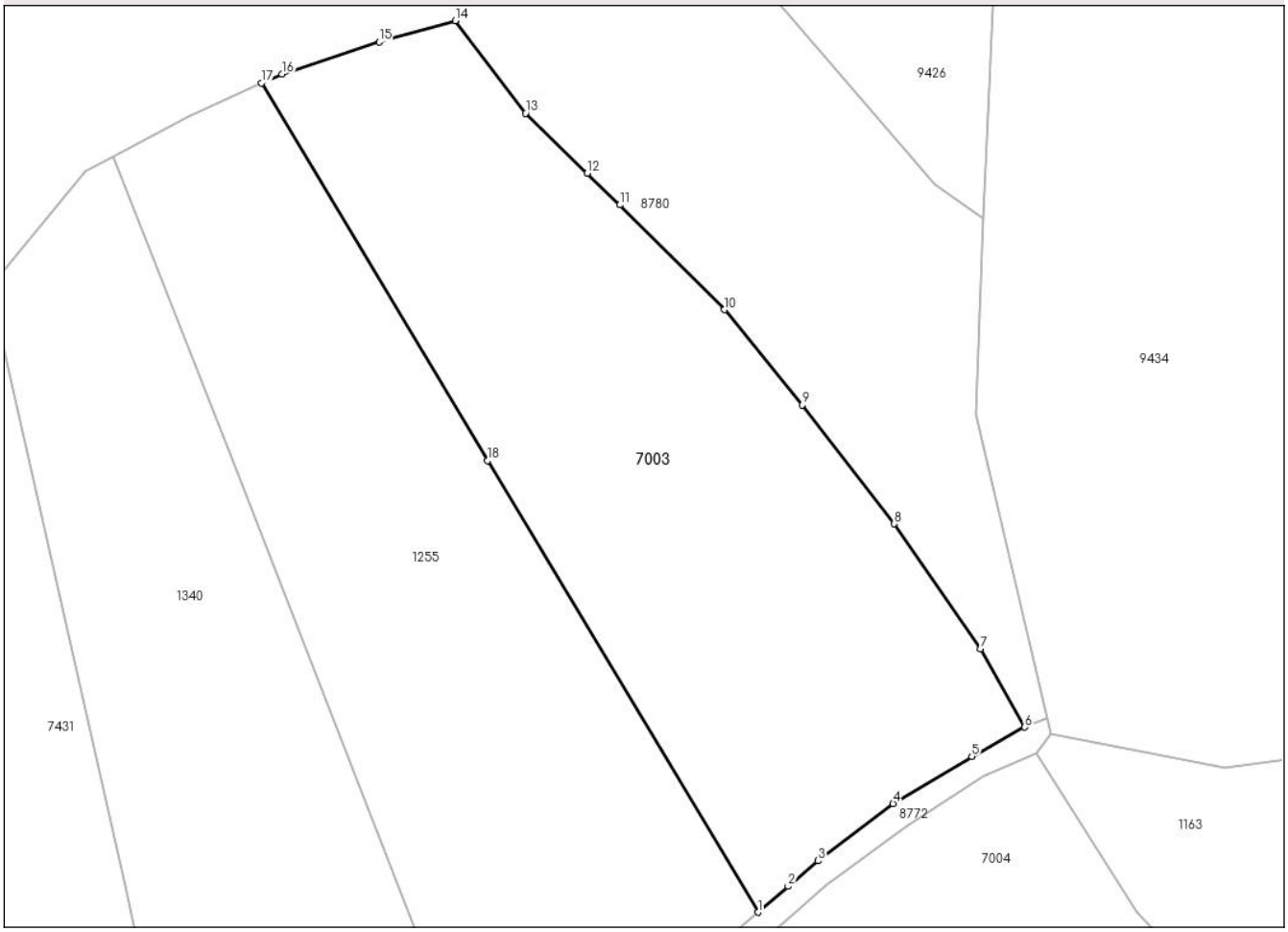

Date referitoare la teren

Crt	Categorie folosință	Intra vilan	Suprafaţa (mp)	Tarla	Parcelă	Nr. topo	Observaţii / Referinţe
1	faneata	NU	2.509	-	-	-	
2	pasune	NU	843	-	-	-	

Lungime Segmente
1) Valorile lungimilor segmentelor sunt obţinute din proiecţie în plan.

Punct început	X / Y	Punct sfârşit	X / Y	Lungime segment (** (m)
1	572.384,117 586.787,886	2	572.387,595 586.790,848	4.568
2	572.387,595 586.790,848	3	572.391,017 586.793,762	4.495
3	572.391,017 586.793,762	4	572.399,6 586.800,318	10.8
4	572.399,6 586.800,318	5	572.408,623 586.805,725	10.519

Document care conține date cu caracter personal, protejat de prevederile Regulamentului (UE) nr. 679/2016 și Legii 190/2018

Punct început	X / Y	Punct sfârşit	X / Y	Lungime segment (** (m)
5	572.408,623 586.805,725	6	572.414,683 586.809,075	6.924
6	572.414,683 586.809,075	7	572.409,605 586.817,995	10.264
7	572.409,605 586.817,995	8	572.399,719 586.832,336	17.418
8	572.399,719 586.832,336	9	572.389,175 586.845,921	17.197
9	572.389,175 586.845,921	10	572.380,284 586.856,847	14.086
10	572.380,284 586.856,847	11	572.368,292 586.868,832	16.954
11	572.368,292 586.868,832	12	572.364,566 586.872,453	5.196
12	572.364,566 586.872,453	13	572.357,495 586.879,325	9.86
13	572.357,495 586.879,325	14	572.349,435 586.889,918	13.311
14	572.349,435 586.889,918	15	572.340,717 586.887,485	9.051
15	572.340,717 586.887,485	16	572.329,566 586.883,836	11.733
16	572.329,566 586.883,836	17	572.327,232 586.882,779	2.562
17	572.327,232 586.882,779	18	572.353,145 586.839,553	50.398
18	572.353,145 586.839,553	1	572.384,117 586.787,886	60.239

** Lungimile segmentelor sunt determinate în planul de proiecţie Stereo 70 şi sunt rotunjite la 1 milimetru.
*** Distanţa dintre puncte este formată din segmente cumulate ce sunt mai mici decât valoarea 1 milimetru.

Document care conține date cu caracter personal, protejat de prevederile Regulamentului (UE) nr. 679/2016 și Legii 190/2018

DATE DESPRE IMOBILUL NR. 7004

Oficiul de Cadastru şi Publicitate Imobiliară NEAMT
Biroul de Cadastru şi Publicitate Imobiliară Bicaz

A. Partea I. Descrierea imobilului

TEREN Extravilan

Adresa: Jud. Neamt, pct. 'Batu Ii'

Nr. Crt	Nr cadastral Nr. topografic	Suprafaţa* (mp)	Observaţii / Referinţe
A1		1.181	Sector cadastral:65 Teren neimprejmuit;

B. Partea II. Proprietari şi acte

Inscrieri privitoare la dreptul de proprietate şi alte drepturi reale		Referinţe
7004 / 08/07/2024		
Act Administrativ nr. 4861, din 08/07/2024 emis de Primaria com. Damuc;		
B1	Inscrierea posesiei, drept de PROPRIETATE, dobandit prin Lege, cota actuala 1/1, cota initiala 1/1	A1
	1) **PĂSCĂRUȘ TOADER** 2) **PĂSCĂRUȘ ELENA**	

C. Partea III. SARCINI .

Inscrieri privind dezmembramintele dreptului de proprietate, drepturi reale de garanţie şi sarcini	Referinţe
NU SUNT	

Anexa Nr. 1 La Partea I

Teren

Nr cadastral	Suprafaţa (mp)*	Observaţii / Referinţe
	1.181	

* Suprafaţa este determinată in planul de proiecţie Stereo 70.

DETALII LINIARE IMOBIL

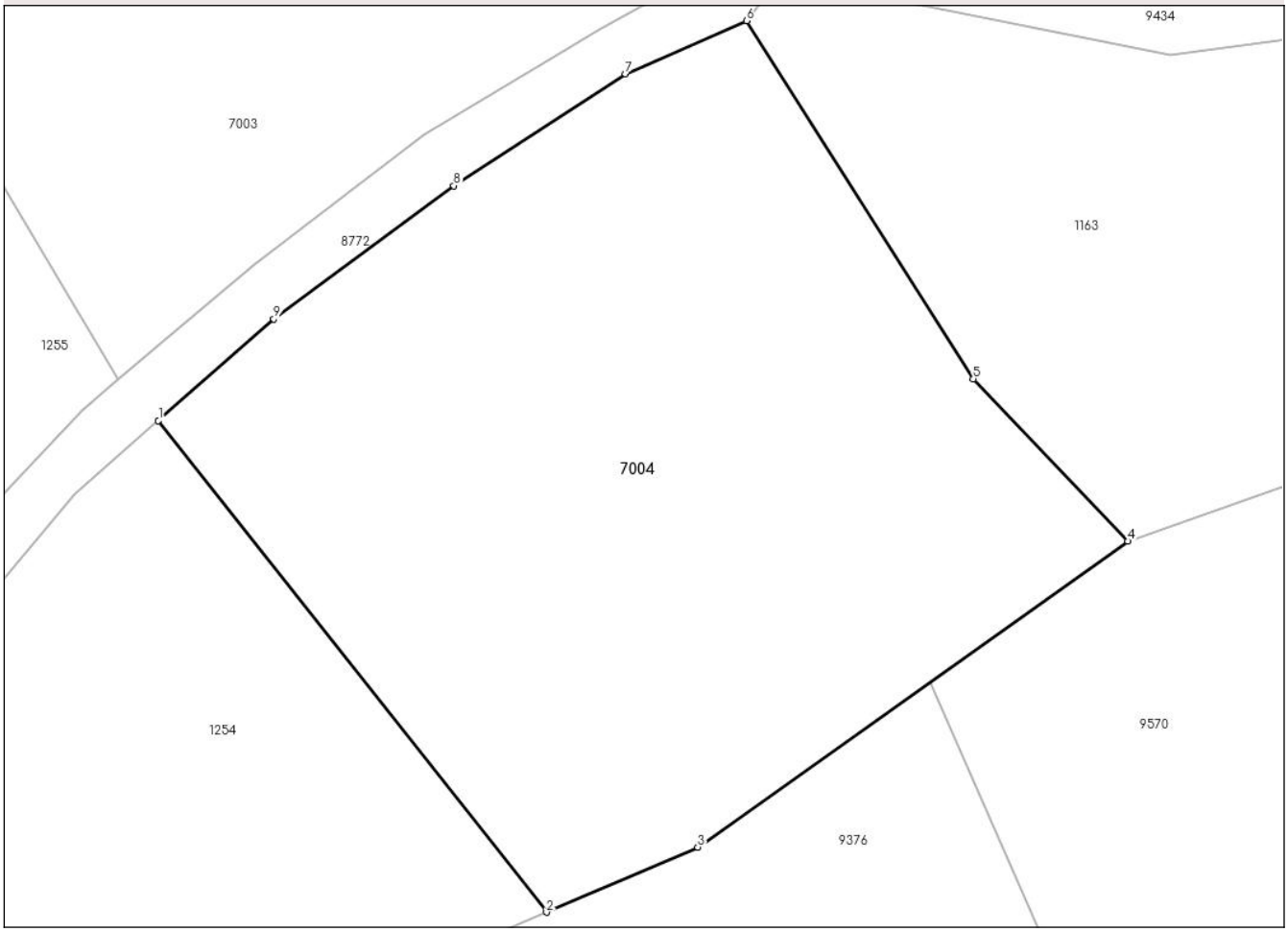

Date referitoare la teren

Crt	Categorie folosință	Intra vilan	Suprafaţa (mp)	Tarla	Parcelă	Nr. topo	Observaţii / Referinţe
1	faneata	NU	1.181	-	-	-	

Lungime Segmente
1) Valorile lungimilor segmentelor sunt obţinute din proiecţie în plan.

Punct început	X / Y	Punct sfârşit	X / Y	Lungime segment (** (m)
1	572.386,137 586.785,817	2	572.405,856 586.760,859	31.808
2	572.405,856 586.760,859	3	572.413,546 586.764,153	8.366
3	572.413,546 586.764,153	4	572.435,393 586.779,69	26.808
4	572.435,393 586.779,69	5	572.427,547 586.787,933	11.38
5	572.427,547 586.787,933	6	572.416,02 586.806,108	21.522

Document care conține date cu caracter personal, protejat de prevederile Regulamentului (UE) nr. 679/2016 și Legii 190/2018

Punct început	X / Y	Punct sfârşit	X / Y	Lungime segment (** (m)
6	572.416,02 586.806,108	7	572.409,873 586.803,41	6.713
7	572.409,873 586.803,41	8	572.401,155 586.797,733	10.403
8	572.401,155 586.797,733	9	572.391,997 586.790,974	11.382
9	572.391,997 586.790,974	1	572.386,137 586.785,817	7.806

** Lungimile segmentelor sunt determinate în planul de proiecţie Stereo 70 şi sunt rotunjite la 1 milimetru.
*** Distanţa dintre puncte este formată din segmente cumulate ce sunt mai mici decât valoarea 1 milimetru.

Document care conține date cu caracter personal, protejat de prevederile Regulamentului (UE) nr. 679/2016 și Legii 190/2018

DATE DESPRE IMOBILUL NR. 7244

Oficiul de Cadastru şi Publicitate Imobiliară NEAMT
Biroul de Cadastru şi Publicitate Imobiliară Bicaz

A. Partea I. Descrierea imobilului

TEREN Extravilan

Adresa: Jud. Neamt, pct. 'Prajura'

Nr. Crt	Nr cadastral Nr. topografic	Suprafaţa* (mp)	Observaţii / Referinţe
A1		40.208	Sector cadastral:65 Teren neimprejmuit;

B. Partea II. Proprietari şi acte

Inscrieri privitoare la dreptul de proprietate şi alte drepturi reale		Referinţe
7244 / 08/07/2024		
Act Administrativ nr. 4862, din 08/07/2024 emis de Primaria com. Damuc;		
B1	Inscrierea posesiei, drept de PROPRIETATE, dobandit prin Lege, cota actuala 1/1, cota initiala 1/1	A1
	1) **PÎNTEA ION**	

C. Partea III. SARCINI .

Inscrieri privind dezmembramintele dreptului de proprietate, drepturi reale de garanţie şi sarcini	Referinţe
NU SUNT	

Document care conține date cu caracter personal, protejat de prevederile Regulamentului (UE) nr. 679/2016 și Legii 190/2018

Anexa Nr. 1 La Partea I

Teren

Nr cadastral	Suprafaţa (mp)*	Observaţii / Referinţe
	40.208	

* Suprafaţa este determinată in planul de proiecţie Stereo 70.

DETALII LINIARE IMOBIL

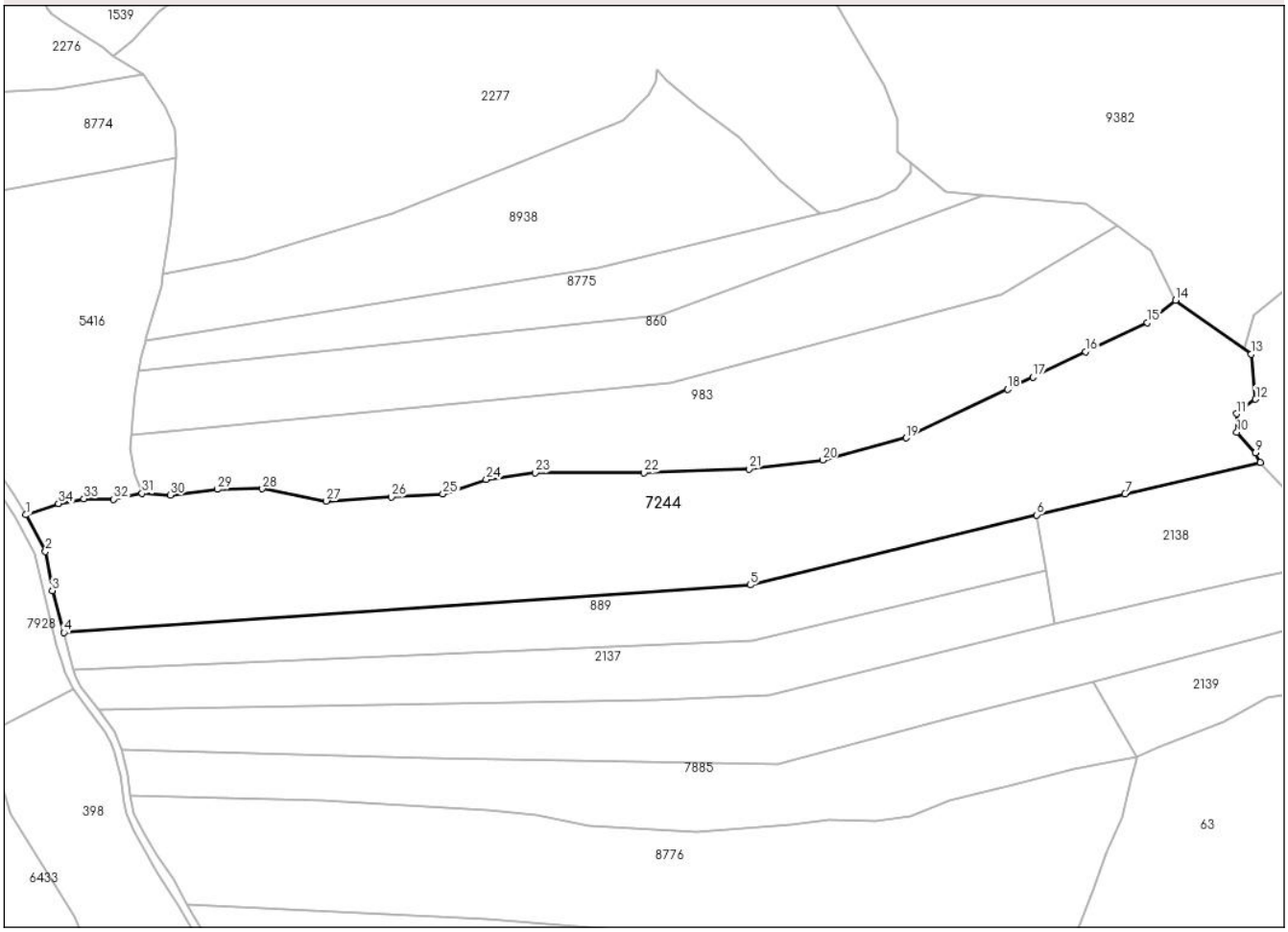

Date referitoare la teren

Crt	Categorie folosință	Intra vilan	Suprafaţa (mp)	Tarla	Parcelă	Nr. topo	Observaţii / Referinţe
1	pasune	NU	31.213	-	-	-	Pasune impadurita
2	pasune	NU	8.995	-	-	-	

Lungime Segmente

1) Valorile lungimilor segmentelor sunt obţinute din proiecţie în plan.

Punct început	X / Y	Punct sfârşit	X / Y	Lungime segment (** (m)
1	571.600,007 587.551,777	2	571.610,082 587.532,906	21.392
3	571.613,556 587.512,802	4	571.619,602 587.491,276	22.359
5	571.972,417 587.515,78	6	572.119,782 587.551,69	151.677
7	572.165,222 587.562,591	8	572.234,707 587.578,664	71.32

Punct început	X / Y	Punct sfârşit	X / Y	Lungime segment (** (m)
2	571.610,082 587.532,906	3	571.613,556 587.512,802	20.402
4	571.619,602 587.491,276	5	571.972,417 587.515,78	353.665
6	572.119,782 587.551,69	7	572.165,222 587.562,591	46.729
8	572.234,707 587.578,664	9	572.232,34 587.583,762	5.621

Document care conține date cu caracter personal, protejat de prevederile Regulamentului (UE) nr. 679/2016 și Legii 190/2018

Punct început	X / Y	Punct sfârşit	X / Y	Lungime segment (** (m)
9	572.232,34 587.583,762	10	572.222,711 587.594,159	14.171
11	572.222,711 587.603,748	12	572.232,302 587.611,206	12.149
13	572.230,044 587.634,255	14	572.191,148 587.661,957	47.752
15	572.176,683 587.650,42	16	572.144,907 587.635,528	35.093
17	572.117,969 587.622,438	18	572.104,898 587.616,214	14.477
19	572.052,573 587.591,299	20	572.009,659 587.579,898	44.403
21	571.971,814 587.575,306	22	571.917,816 587.573,406	54.031
23	571.861,918 587.573,406	24	571.836,74 587.569,922	25.418
25	571.814,413 587.562,479	26	571.787,968 587.560,896	26.492
27	571.754,556 587.558,837	28	571.721,619 587.565,171	33.541
29	571.698,342 587.564,855	30	571.674,272 587.561,846	24.257
31	571.659,776 587.562,778	32	571.645,059 587.559,804	15.014
33	571.629,796 587.560,035	34	571.616,748 587.557,544	13.284

Punct început	X / Y	Punct sfârşit	X / Y	Lungime segment (** (m)
10	572.222,711 587.594,159	11	572.222,711 587.603,748	9.589
12	572.232,302 587.611,206	13	572.230,044 587.634,255	23.159
14	572.191,148 587.661,957	15	572.176,683 587.650,42	18.502
16	572.144,907 587.635,528	17	572.117,969 587.622,438	29.95
18	572.104,898 587.616,214	19	572.052,573 587.591,299	57.954
20	572.009,659 587.579,898	21	571.971,814 587.575,306	38.123
22	571.917,816 587.573,406	23	571.861,918 587.573,406	55.898
24	571.836,74 587.569,922	25	571.814,413 587.562,479	23.535
26	571.787,968 587.560,896	27	571.754,556 587.558,837	33.475
28	571.721,619 587.565,171	29	571.698,342 587.564,855	23.279
30	571.674,272 587.561,846	31	571.659,776 587.562,778	14.526
32	571.645,059 587.559,804	33	571.629,796 587.560,035	15.265
34	571.616,748 587.557,544	1	571.600,007 587.551,777	17.706

** Lungimile segmentelor sunt determinate în planul de proiecţie Stereo 70 şi sunt rotunjite la 1 milimetru.
*** Distanţa dintre puncte este formată din segmente cumulate ce sunt mai mici decât valoarea 1 milimetru.

Document care conține date cu caracter personal, protejat de prevederile Regulamentului (UE) nr. 679/2016 și Legii 190/2018

DATE DESPRE IMOBILUL NR. 7431

Oficiul de Cadastru şi Publicitate Imobiliară NEAMT
Biroul de Cadastru şi Publicitate Imobiliară Bicaz

A. Partea I. Descrierea imobilului

TEREN Extravilan

Adresa: Jud. Neamt, pct. 'Batu'

Nr. Crt	Nr cadastral Nr. topografic	Suprafaţa* (mp)	Observaţii / Referinţe
A1		5.086	Sector cadastral:65 Teren neimprejmuit;

B. Partea II. Proprietari şi acte

Inscrieri privitoare la dreptul de proprietate şi alte drepturi reale		Referinţe
7431 / 08/07/2024		
Act Administrativ nr. 4863, din 08/07/2024 emis de Primaria com. Damuc;		
B1	Inscrierea posesiei, drept de PROPRIETATE, dobandit prin Lege, cota actuala 1/1, cota initiala 1/1	A1
	1) **BALOG EMANOIL** 2) **BALOG IOANA**	

C. Partea III. SARCINI .

Inscrieri privind dezmembramintele dreptului de proprietate, drepturi reale de garanţie şi sarcini	Referinţe
NU SUNT	

Document care conține date cu caracter personal, protejat de prevederile Regulamentului (UE) nr. 679/2016 și Legii 190/2018

Anexa Nr. 1 La Partea I

Teren

Nr cadastral	Suprafaţa (mp)*	Observaţii / Referinţe
	5.086	

* Suprafaţa este determinată in planul de proiecţie Stereo 70.

DETALII LINIARE IMOBIL

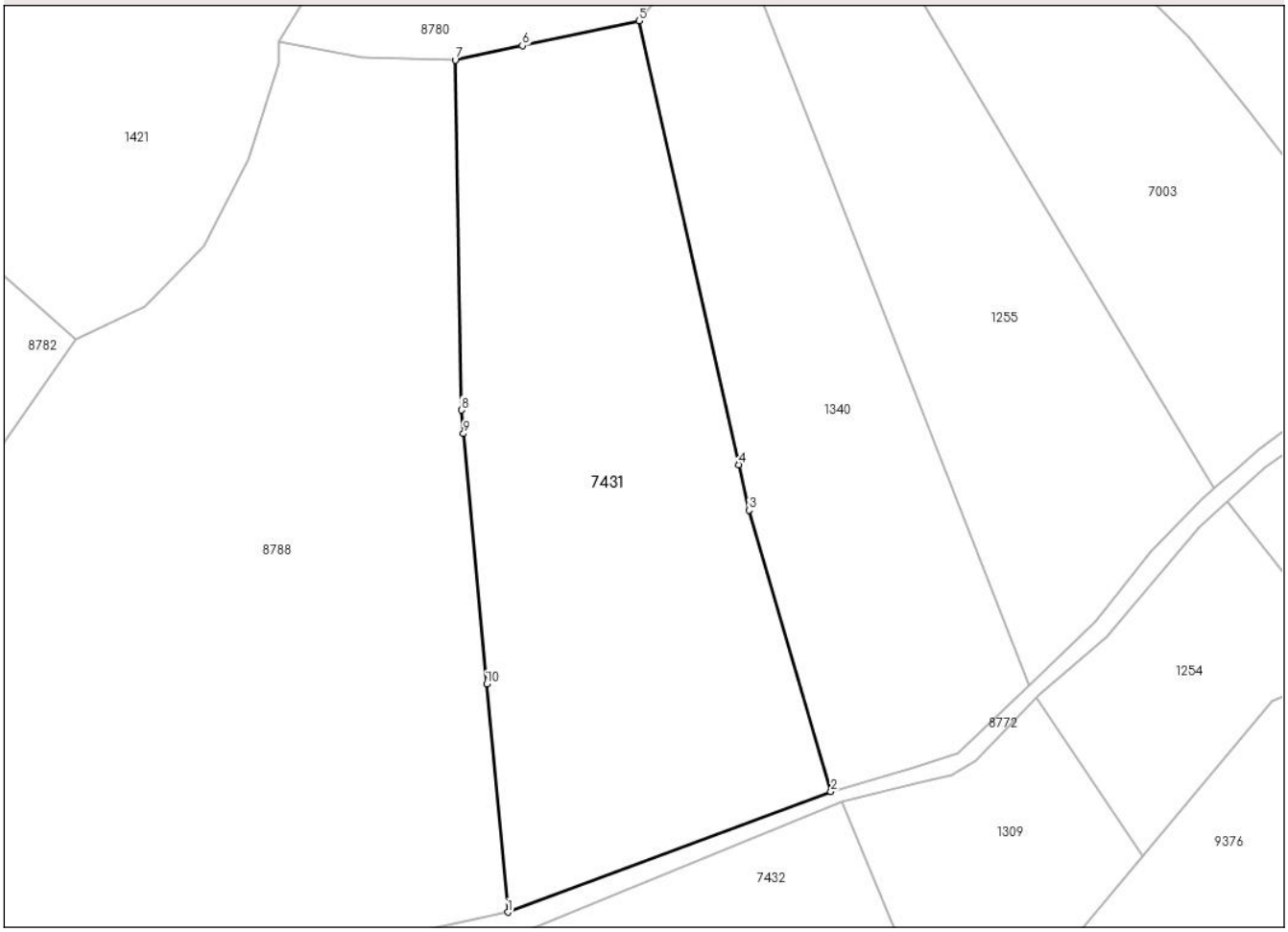

Date referitoare la teren

Crt	Categorie folosință	Intra vilan	Suprafaţa (mp)	Tarla	Parcelă	Nr. topo	Observaţii / Referinţe
1	faneata	NU	2.170	-	-	-	
2	pasune	NU	2.916	-	-	-	Pasune impadurita

Lungime Segmente
1) Valorile lungimilor segmentelor sunt obţinute din proiecţie în plan.

Punct început	X / Y	Punct sfârşit	X / Y	Lungime segment (** (m)
1	572.276,115 586.723,091	2	572.325,546 586.741,5	52.748
2	572.325,546 586.741,5	3	572.312,991 586.784,536	44.83
3	572.312,991 586.784,536	4	572.311,429 586.791,484	7.121
4	572.311,429 586.791,484	5	572.296,163 586.859,349	69.561

Document care conține date cu caracter personal, protejat de prevederile Regulamentului (UE) nr. 679/2016 și Legii 190/2018

Punct început	X / Y	Punct sfârşit	X / Y	Lungime segment (** (m)
5	572.296,163 586.859,349	6	572.278,325 586.855,538	18.241
6	572.278,325 586.855,538	7	572.268,048 586.853,342	10.509
7	572.268,048 586.853,342	8	572.268,974 586.799,85	53.5
8	572.268,974 586.799,85	9	572.269,311 586.796,227	3.639
9	572.269,311 586.796,227	10	572.272,868 586.757,988	38.404
10	572.272,868 586.757,988	1	572.276,115 586.723,091	35.048

** Lungimile segmentelor sunt determinate în planul de proiecţie Stereo 70 şi sunt rotunjite la 1 milimetru.
*** Distanţa dintre puncte este formată din segmente cumulate ce sunt mai mici decât valoarea 1 milimetru.

Document care conține date cu caracter personal, protejat de prevederile Regulamentului (UE) nr. 679/2016 și Legii 190/2018

DATE DESPRE IMOBILUL NR. 7432

Oficiul de Cadastru şi Publicitate Imobiliară NEAMT
Biroul de Cadastru şi Publicitate Imobiliară Bicaz

A. Partea I. Descrierea imobilului

TEREN Extravilan

Adresa: Jud. Neamt, pct. 'Batu'

Nr. Crt	Nr cadastral Nr. topografic	Suprafaţa* (mp)	Observaţii / Referinţe
A1		2.181	Sector cadastral:65 Teren neimprejmuit;

B. Partea II. Proprietari şi acte

Inscrieri privitoare la dreptul de proprietate şi alte drepturi reale		Referinţe
7432 / 08/07/2024		
Act Administrativ nr. 4864, din 08/07/2024 emis de Primaria com. Damuc;		
B1	Inscrierea posesiei, drept de PROPRIETATE, dobandit prin Lege, cota actuala 1/1, cota initiala 1/1	A1
	1) **BALOG EMANOIL** 2) **BALOG IOANA**	

C. Partea III. SARCINI .

Inscrieri privind dezmembramintele dreptului de proprietate, drepturi reale de garanţie şi sarcini	Referinţe
NU SUNT	

Document care conține date cu caracter personal, protejat de prevederile Regulamentului (UE) nr. 679/2016 și Legii 190/2018

Anexa Nr. 1 La Partea I

Teren

Nr cadastral	Suprafaţa (mp)*	Observaţii / Referinţe
	2.181	

* Suprafaţa este determinată in planul de proiecţie Stereo 70.

DETALII LINIARE IMOBIL

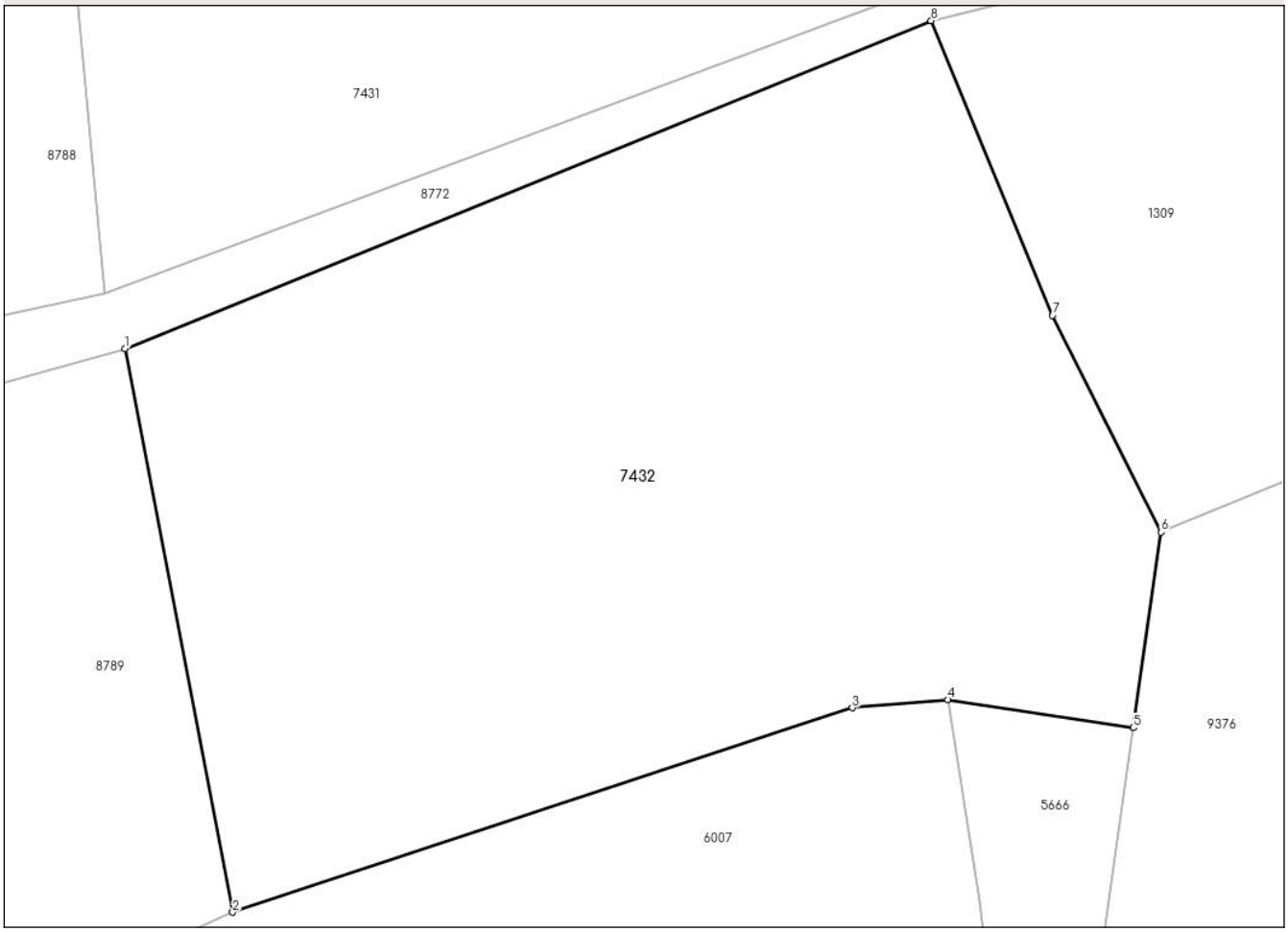

Date referitoare la teren

Crt	Categorie folosință	Intra vilan	Suprafaţa (mp)	Tarla	Parcelă	Nr. topo	Observaţii / Referinţe
1	faneata	NU	2.181	-	-	-	

Lungime Segmente
1) Valorile lungimilor segmentelor sunt obţinute din proiecţie în plan.

Punct început	X / Y	Punct sfârşit	X / Y	Lungime segment (** (m)
1	572.277,413 586.719,683	2	572.284,061 586.684,892	35.42
2	572.284,061 586.684,892	3	572.322,349 586.697,514	40.315
3	572.322,349 586.697,514	4	572.328,259 586.698,016	5.931
4	572.328,259 586.698,016	5	572.339,735 586.696,285	11.606
5	572.339,735 586.696,285	6	572.341,432 586.708,358	12.192

Document care conține date cu caracter personal, protejat de prevederile Regulamentului (UE) nr. 679/2016 și Legii 190/2018

Punct început	X / Y	Punct sfârşit	X / Y	Lungime segment (** (m)
6	572.341,432 586.708,358	7	572.334,729 586.721,756	14.981
7	572.334,729 586.721,756	8	572.327,232 586.739,941	19.67
8	572.327,232 586.739,941	1	572.277,413 586.719,683	53.78

** Lungimile segmentelor sunt determinate în planul de proiecţie Stereo 70 şi sunt rotunjite la 1 milimetru.
*** Distanţa dintre puncte este formată din segmente cumulate ce sunt mai mici decât valoarea 1 milimetru.

Document care conține date cu caracter personal, protejat de prevederile Regulamentului (UE) nr. 679/2016 și Legii 190/2018

DATE DESPRE IMOBILUL NR. 7885

Oficiul de Cadastru şi Publicitate Imobiliară NEAMT
Biroul de Cadastru şi Publicitate Imobiliară Bicaz

A. Partea I. Descrierea imobilului

TEREN Extravilan

Adresa: Jud. Neamt, pct. 'Prajura'

Nr. Crt	Nr cadastral Nr. topografic	Suprafaţa* (mp)	Observaţii / Referinţe
A1		16.351	Sector cadastral:65 Teren neimprejmuit;

B. Partea II. Proprietari şi acte

Inscrieri privitoare la dreptul de proprietate şi alte drepturi reale		Referinţe
7885 / 08/07/2024		
Act Administrativ nr. 4865, din 08/07/2024 emis de Primaria com. Damuc;		
B1	Inscrierea posesiei, drept de PROPRIETATE, dobandit prin Lege, cota actuala 1/1, cota initiala 1/1	A1
	1) **DANDU DORINA**	

C. Partea III. SARCINI .

Inscrieri privind dezmembramintele dreptului de proprietate, drepturi reale de garanţie şi sarcini	Referinţe
NU SUNT	

Document care conține date cu caracter personal, protejat de prevederile Regulamentului (UE) nr. 679/2016 și Legii 190/2018

Anexa Nr. 1 La Partea I

Teren

Nr cadastral	Suprafaţa (mp)*	Observaţii / Referinţe
	16.351	

* Suprafaţa este determinată in planul de proiecţie Stereo 70.

DETALII LINIARE IMOBIL

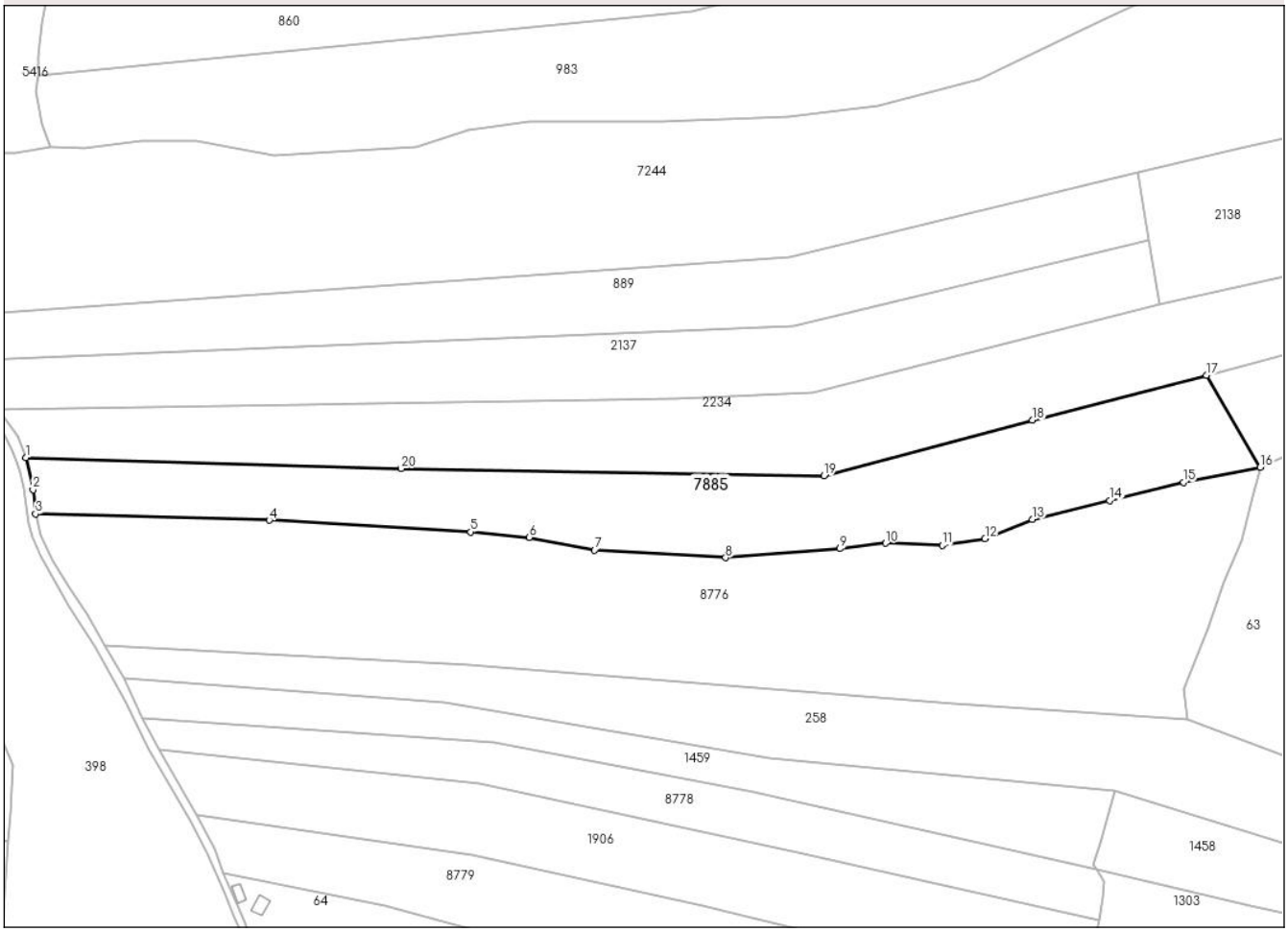

Date referitoare la teren

Crt	Categorie folosință	Intra vilan	Suprafaţa (mp)	Tarla	Parcelă	Nr. topo	Observaţii / Referinţe
1	pasune	NU	16.351	-	-	-	Pasune impadurita

Lungime Segmente
1) Valorile lungimilor segmentelor sunt obţinute din proiecţie în plan.

Punct început	X / Y	Punct sfârşit	X / Y	Lungime segment (** (m)
1	571.649,421 587.431,388	2	571.652,412 587.417,822	13.892
2	571.652,412 587.417,822	3	571.653,609 587.407,506	10.385
3	571.653,609 587.407,506	4	571.752,3 587.404,857	98.727
4	571.752,3 587.404,857	5	571.837,554 587.399,936	85.396
5	571.837,554 587.399,936	6	571.862,292 587.397,675	24.841

Document care conține date cu caracter personal, protejat de prevederile Regulamentului (UE) nr. 679/2016 și Legii 190/2018

Punct început	X / Y	Punct sfârşit	X / Y	Lungime segment (** (m)
6	571.862,292 587.397,675	7	571.889,956 587.392,222	28.196
7	571.889,956 587.392,222	8	571.945,284 587.389,03	55.42
8	571.945,284 587.389,03	9	571.993,697 587.392,887	48.566
9	571.993,697 587.392,887	10	572.012,982 587.395,148	19.417
10	572.012,982 587.395,148	11	572.036,922 587.394,35	23.953
11	572.036,922 587.394,35	12	572.055,01 587.397,143	18.302
12	572.055,01 587.397,143	13	572.075,093 587.405,256	21.66
13	572.075,093 587.405,256	14	572.107,679 587.413,236	33.549
14	572.107,679 587.413,236	15	572.138,934 587.420,95	32.193
15	572.138,934 587.420,95	16	572.171,414 587.427,273	33.09
16	572.171,414 587.427,273	17	572.148,643 587.466,17	45.072
17	572.148,643 587.466,17	18	572.075,093 587.447,151	75.969
18	572.075,093 587.447,151	19	571.986,914 587.423,61	91.267
19	571.986,914 587.423,61	20	571.808,16 587.426,669	178.78
20	571.808,16 587.426,669	1	571.649,421 587.431,388	158.809

** Lungimile segmentelor sunt determinate în planul de proiecţie Stereo 70 şi sunt rotunjite la 1 milimetru.
*** Distanţa dintre puncte este formată din segmente cumulate ce sunt mai mici decât valoarea 1 milimetru.

Document care conține date cu caracter personal, protejat de prevederile Regulamentului (UE) nr. 679/2016 și Legii 190/2018

DATE DESPRE IMOBILUL NR. 8762

Oficiul de Cadastru şi Publicitate Imobiliară NEAMT
Biroul de Cadastru şi Publicitate Imobiliară Bicaz

A. Partea I. Descrierea imobilului

TEREN Extravilan

Adresa: Jud. Neamt

Nr. Crt	Nr cadastral Nr. topografic	Suprafaţa* (mp)	Observaţii / Referinţe
A1	51350	2.972	Sector cadastral:65 Teren neimprejmuit; Teren intravilan partial delimitat de gard de lemn.

B. Partea II. Proprietari şi acte

Inscrieri privitoare la dreptul de proprietate şi alte drepturi reale		Referinţe
13692 / 23/06/2023		
Act Notarial nr. Contract de donatie aut. nr. 2165, din 19/06/2023 emis de NP Dobrean Teodor-Constantin;		
B1	Intabulare, drept de PROPRIETATE, cu titlu de drept de donatie, ca bun propriu,, dobandit prin Conventie, cota actuala 1/1, cota initiala 1/1	A1
	1) **PARASCĂ MONICA-IULIA**	

C. Partea III. SARCINI .

Inscrieri privind dezmembramintele dreptului de proprietate, drepturi reale de garanţie şi sarcini	Referinţe
NU SUNT	

Document care conține date cu caracter personal, protejat de prevederile Regulamentului (UE) nr. 679/2016 și Legii 190/2018

Anexa Nr. 1 La Partea I

Teren

Nr cadastral	Suprafaţa (mp)*	Observaţii / Referinţe
51350	2.972	Teren intravilan partial delimitat de gard de lemn.

* Suprafaţa este determinată in planul de proiecţie Stereo 70.

DETALII LINIARE IMOBIL

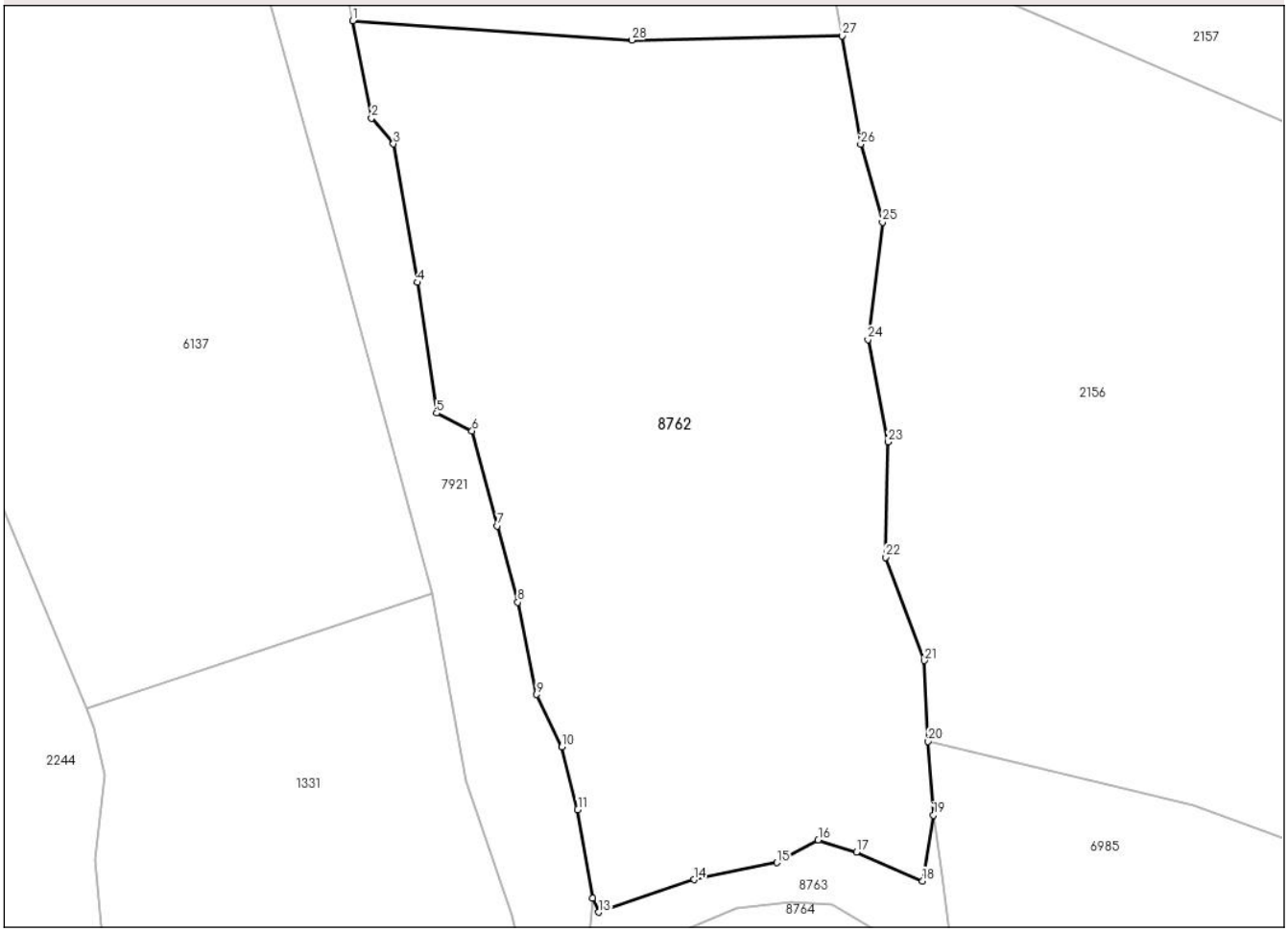

Date referitoare la teren

Crt	Categorie folosință	Intra vilan	Suprafaţa (mp)	Tarla	Parcelă	Nr. topo	Observaţii / Referinţe
1	faneata	NU	2.972	-	-	-	

Lungime Segmente
1) Valorile lungimilor segmentelor sunt obţinute din proiecţie în plan.

Punct început	X / Y	Punct sfârşit	X / Y	Lungime segment (** (m)
1	571.337,203 588.421,861	2	571.338,926 588.412,929	9.097
3	571.340,944 588.410,559	4	571.343,167 588.397,821	12.931
5	571.344,9 588.385,825	6	571.348,17 588.384,197	3.653
7	571.350,501 588.375,467	8	571.352,378 588.368,461	7.253
9	571.354,106 588.359,989	10	571.356,43 588.355,162	5.357

Punct început	X / Y	Punct sfârşit	X / Y	Lungime segment (** (m)
2	571.338,926 588.412,929	3	571.340,944 588.410,559	3.113
4	571.343,167 588.397,821	5	571.344,9 588.385,825	12.121
6	571.348,17 588.384,197	7	571.350,501 588.375,467	9.036
8	571.352,378 588.368,461	9	571.354,106 588.359,989	8.646
10	571.356,43 588.355,162	11	571.357,884 588.349,416	5.927

Document care conține date cu caracter personal, protejat de prevederile Regulamentului (UE) nr. 679/2016 și Legii 190/2018

Punct început	X / Y	Punct sfârşit	X / Y	Lungime segment (** (m)
11	571.357,884 588.349,416	12	571.359,259 588.341,273	8.258
13	571.359,807 588.339,99	14	571.368,566 588.342,984	9.257
15	571.376,195 588.344,541	16	571.379,998 588.346,618	4.333
17	571.383,503 588.345,519	18	571.389,588 588.342,853	6.643
19	571.390,581 588.348,894	20	571.390,109 588.355,666	6.788
21	571.389,761 588.363,101	22	571.386,167 588.372,573	10.131
23	571.386,427 588.383,178	24	571.384,569 588.392,58	9.584
25	571.385,907 588.403,367	26	571.383,9 588.410,512	7.422
27	571.382,199 588.420,469	28	571.362,857 588.420,07	19.346

Punct început	X / Y	Punct sfârşit	X / Y	Lungime segment (** (m)
12	571.359,259 588.341,273	13	571.359,807 588.339,99	1.395
14	571.368,566 588.342,984	15	571.376,195 588.344,541	7.786
16	571.379,998 588.346,618	17	571.383,503 588.345,519	3.673
18	571.389,588 588.342,853	19	571.390,581 588.348,894	6.122
20	571.390,109 588.355,666	21	571.389,761 588.363,101	7.443
22	571.386,167 588.372,573	23	571.386,427 588.383,178	10.608
24	571.384,569 588.392,58	25	571.385,907 588.403,367	10.87
26	571.383,9 588.410,512	27	571.382,199 588.420,469	10.101
28	571.362,857 588.420,07	1	571.337,203 588.421,861	25.716

** Lungimile segmentelor sunt determinate în planul de proiecţie Stereo 70 şi sunt rotunjite la 1 milimetru.
*** Distanţa dintre puncte este formată din segmente cumulate ce sunt mai mici decât valoarea 1 milimetru.

Document care conține date cu caracter personal, protejat de prevederile Regulamentului (UE) nr. 679/2016 și Legii 190/2018

DATE DESPRE IMOBILUL NR. 8763

Oficiul de Cadastru şi Publicitate Imobiliară NEAMT
Biroul de Cadastru şi Publicitate Imobiliară Bicaz

A. Partea I. Descrierea imobilului

TEREN Extravilan

Adresa: Jud. Neamt, pct. 'Damuc'

Nr. Crt	Nr cadastral Nr. topografic	Suprafaţa* (mp)	Observaţii / Referinţe
A1		182	Sector cadastral:65 Teren neimprejmuit;

B. Partea II. Proprietari şi acte

Inscrieri privitoare la dreptul de proprietate şi alte drepturi reale		Referinţe
8763 / 08/07/2024		
Act Administrativ nr. 5144, din 08/08/2024 emis de Primaria com. Damuc;		
B1	Inscrierea posesiei, drept de PROPRIETATE, dobandit prin Lege, cota actuala 1/1, cota initiala 1/1	A1
	1) **NEIDENTIFICAT NEIDENTIFICAT**, CIF:0000000000000	
Act Normativ nr. 7, din 13/03/1996 emis de Parlamentul României ((art.13));		
B2	Se noteaza mentiunea de proprietar neidentificat	A1

C. Partea III. SARCINI .

Inscrieri privind dezmembramintele dreptului de proprietate, drepturi reale de garanţie şi sarcini	Referinţe
NU SUNT	

Document care conține date cu caracter personal, protejat de prevederile Regulamentului (UE) nr. 679/2016 și Legii 190/2018

Anexa Nr. 1 La Partea I

Teren

Nr cadastral	Suprafaţa (mp)*	Observaţii / Referinţe
	182	

* Suprafaţa este determinată in planul de proiecţie Stereo 70.

DETALII LINIARE IMOBIL

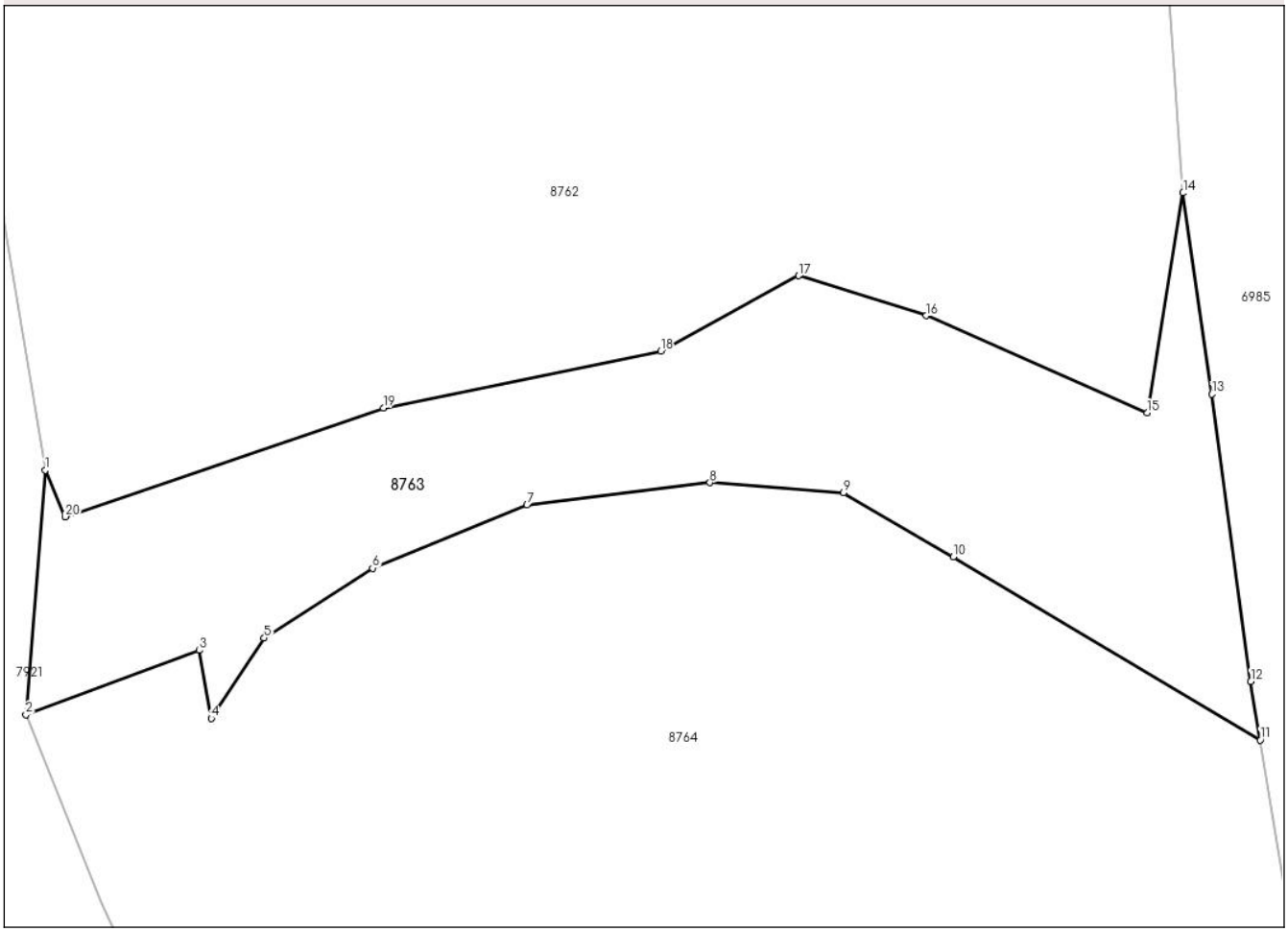

Date referitoare la teren

Crt	Categorie folosință	Intra vilan	Suprafaţa (mp)	Tarla	Parcelă	Nr. topo	Observaţii / Referinţe
1	faneata	NU	182	-	-	-	

Lungime Segmente
1) Valorile lungimilor segmentelor sunt obţinute din proiecţie în plan.

Punct început	X / Y	Punct sfârşit	X / Y	Lungime segment (** (m)
1	571.359,259 588.341,273	2	571.358,723 588.334,545	6.749
2	571.358,723 588.334,545	3	571.363,498 588.336,317	5.093
3	571.363,498 588.336,317	4	571.363,823 588.334,445	1.9
4	571.363,823 588.334,445	5	571.365,282 588.336,657	2.65
5	571.365,282 588.336,657	6	571.368,266 588.338,574	3.547

Document care conține date cu caracter personal, protejat de prevederile Regulamentului (UE) nr. 679/2016 și Legii 190/2018

Punct început	X / Y	Punct sfârşit	X / Y	Lungime segment (** (m)
6	571.368,266 588.338,574	7	571.372,515 588.340,313	4.591
7	571.372,515 588.340,313	8	571.377,554 588.340,925	5.076
8	571.377,554 588.340,925	9	571.381,229 588.340,649	3.685
9	571.381,229 588.340,649	10	571.384,253 588.338,89	3.498
10	571.384,253 588.338,89	11	571.392,702 588.333,853	9.837
11	571.392,702 588.333,853	12	571.392,442 588.335,463	1.631
12	571.392,442 588.335,463	13	571.391,375 588.343,36	7.969
13	571.391,375 588.343,36	14	571.390,581 588.348,894	5.591
14	571.390,581 588.348,894	15	571.389,588 588.342,853	6.122
15	571.389,588 588.342,853	16	571.383,503 588.345,519	6.643
16	571.383,503 588.345,519	17	571.379,998 588.346,618	3.673
17	571.379,998 588.346,618	18	571.376,195 588.344,541	4.333
18	571.376,195 588.344,541	19	571.368,566 588.342,984	7.786
19	571.368,566 588.342,984	20	571.359,807 588.339,99	9.257
20	571.359,807 588.339,99	1	571.359,259 588.341,273	1.395

** Lungimile segmentelor sunt determinate în planul de proiecţie Stereo 70 şi sunt rotunjite la 1 milimetru.
*** Distanţa dintre puncte este formată din segmente cumulate ce sunt mai mici decât valoarea 1 milimetru.

Document care conține date cu caracter personal, protejat de prevederile Regulamentului (UE) nr. 679/2016 și Legii 190/2018

DATE DESPRE IMOBILUL NR. 8764

Oficiul de Cadastru şi Publicitate Imobiliară NEAMT
Biroul de Cadastru şi Publicitate Imobiliară Bicaz

A. Partea I. Descrierea imobilului

TEREN Extravilan

Adresa: Jud. Neamt, pct. 'Damuc'

Nr. Crt	Nr cadastral Nr. topografic	Suprafaţa* (mp)	Observaţii / Referinţe
A1		514	Sector cadastral:65 Teren imprejmuit;

B. Partea II. Proprietari şi acte

Inscrieri privitoare la dreptul de proprietate şi alte drepturi reale		Referinţe
8764 / 08/07/2024		
Act Administrativ nr. 5144, din 08/08/2024 emis de Primaria com. Damuc;		
B1	Inscrierea posesiei, drept de PROPRIETATE, dobandit prin Lege, cota actuala 1/1, cota initiala 1/1	A1
	1) **NEIDENTIFICAT NEIDENTIFICAT**, CIF:0000000000000	
Act Normativ nr. 7, din 13/03/1996 emis de Parlamentul României ((art.13));		
B2	Se noteaza mentiunea de proprietar neidentificat	A1

C. Partea III. SARCINI .

Inscrieri privind dezmembramintele dreptului de proprietate, drepturi reale de garanţie şi sarcini	Referinţe
NU SUNT	

Document care conține date cu caracter personal, protejat de prevederile Regulamentului (UE) nr. 679/2016 și Legii 190/2018

Anexa Nr. 1 La Partea I

Teren

Nr cadastral	Suprafaţa (mp)*	Observaţii / Referinţe
	514	

* Suprafaţa este determinată in planul de proiecţie Stereo 70.

DETALII LINIARE IMOBIL

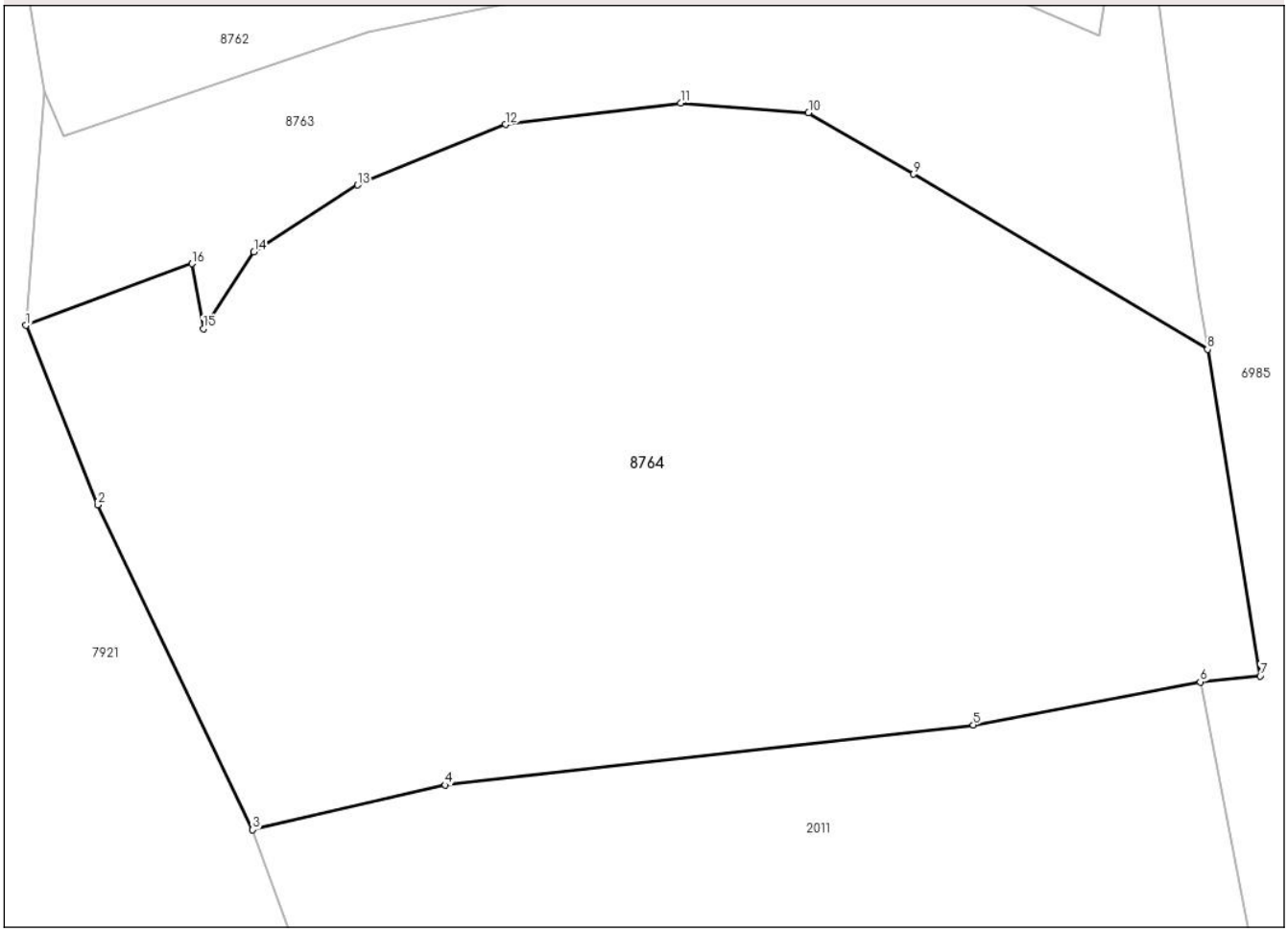

Date referitoare la teren

Crt	Categorie folosință	Intra vilan	Suprafaţa (mp)	Tarla	Parcelă	Nr. topo	Observaţii / Referinţe
1	faneata	NU	514	-	-	-	

Lungime Segmente
1) Valorile lungimilor segmentelor sunt obţinute din proiecţie în plan.

Punct început	X / Y	Punct sfârşit	X / Y	Lungime segment (** (m)
1	571.358,723 588.334,545	2	571.360,783 588.329,387	5.554
2	571.360,783 588.329,387	3	571.365,242 588.320,055	10.343
3	571.365,242 588.320,055	4	571.370,786 588.321,336	5.69
4	571.370,786 588.321,336	5	571.385,968 588.323,068	15.28
5	571.385,968 588.323,068	6	571.392,497 588.324,301	6.644

Document care conține date cu caracter personal, protejat de prevederile Regulamentului (UE) nr. 679/2016 și Legii 190/2018

Punct început	X / Y	Punct sfârşit	X / Y	Lungime segment (** (m)
6	571.392,497 588.324,301	7	571.394,22 588.324,472	1.731
7	571.394,22 588.324,472	8	571.392,702 588.333,853	9.503
8	571.392,702 588.333,853	9	571.384,253 588.338,89	9.837
9	571.384,253 588.338,89	10	571.381,229 588.340,649	3.498
10	571.381,229 588.340,649	11	571.377,554 588.340,925	3.685
11	571.377,554 588.340,925	12	571.372,515 588.340,313	5.076
12	571.372,515 588.340,313	13	571.368,266 588.338,574	4.591
13	571.368,266 588.338,574	14	571.365,282 588.336,657	3.547
14	571.365,282 588.336,657	15	571.363,823 588.334,445	2.65
15	571.363,823 588.334,445	16	571.363,498 588.336,317	1.9
16	571.363,498 588.336,317	1	571.358,723 588.334,545	5.093

** Lungimile segmentelor sunt determinate în planul de proiecţie Stereo 70 şi sunt rotunjite la 1 milimetru.
*** Distanţa dintre puncte este formată din segmente cumulate ce sunt mai mici decât valoarea 1 milimetru.

Document care conține date cu caracter personal, protejat de prevederile Regulamentului (UE) nr. 679/2016 și Legii 190/2018

DATE DESPRE IMOBILUL NR. 8766

Oficiul de Cadastru şi Publicitate Imobiliară NEAMT
Biroul de Cadastru şi Publicitate Imobiliară Bicaz

A. Partea I. Descrierea imobilului

TEREN Extravilan

Adresa: Jud. Neamt, pct. 'Up Ii, Ua 127%'

Nr. Crt	Nr cadastral Nr. topografic	Suprafaţa* (mp)	Observaţii / Referinţe
A1		31.800	Sector cadastral:65 Teren neimprejmuit;

B. Partea II. Proprietari şi acte

Inscrieri privitoare la dreptul de proprietate şi alte drepturi reale		Referinţe
8766 / 08/07/2024		
Act Administrativ nr. 5144, din 08/08/2024 emis de Primaria com. Damuc;		
B1	Inscrierea posesiei, drept de PROPRIETATE, dobandit prin Lege, cota actuala 1/1, cota initiala 1/1	A1
	1) **NEIDENTIFICAT NEIDENTIFICAT**, CIF:0000000000000	
Act Normativ nr. 7, din 13/03/1996 emis de Parlamentul României ((art.13));		
B2	Proprietar neidentificat, rezerva comisiei locale de fond funciar	A1

C. Partea III. SARCINI .

Inscrieri privind dezmembramintele dreptului de proprietate, drepturi reale de garanţie şi sarcini	Referinţe
NU SUNT	

Document care conține date cu caracter personal, protejat de prevederile Regulamentului (UE) nr. 679/2016 și Legii 190/2018

Anexa Nr. 1 La Partea I

Teren

Nr cadastral	Suprafaţa (mp)*	Observaţii / Referinţe
	31.800	

* Suprafaţa este determinată in planul de proiecţie Stereo 70.

DETALII LINIARE IMOBIL

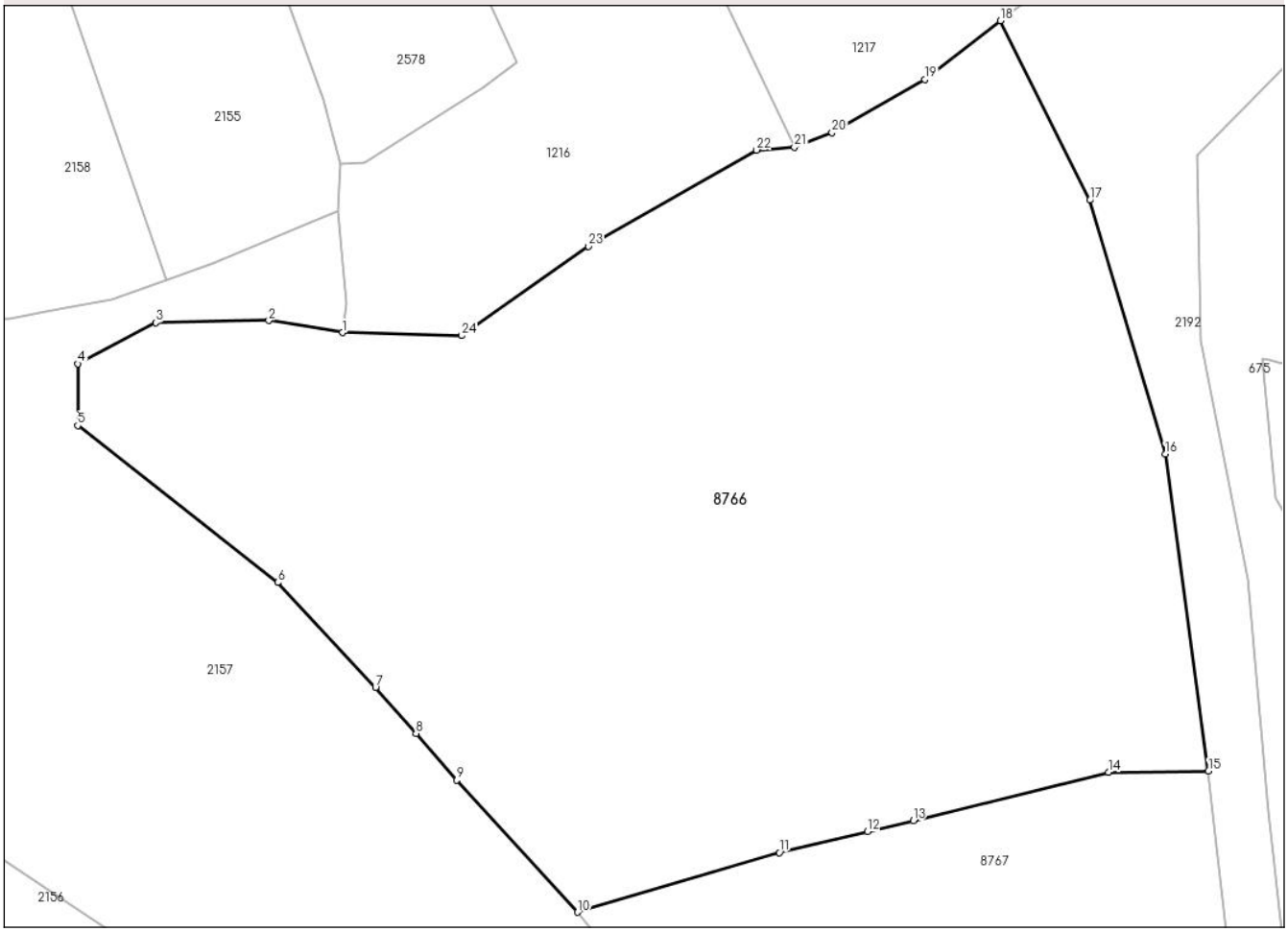

Date referitoare la teren

Crt	Categorie folosință	Intra vilan	Suprafaţa (mp)	Tarla	Parcelă	Nr. topo	Observaţii / Referinţe
1	padure	NU	31.800	UP II	ua 127%	-	

Lungime Segmente

1) Valorile lungimilor segmentelor sunt obţinute din proiecţie în plan.

Punct început	X / Y	Punct sfârşit	X / Y	Lungime segment (** (m)
1	571.556,867 588.512,148	2	571.539,373 588.514,993	17.724
3	571.512,539 588.514,505	4	571.493,999 588.504,749	20.95
5	571.493,999 588.490,115	6	571.541,501 588.452,891	60.35
7	571.564,707 588.428,012	8	571.574,325 588.417,08	14.561
9	571.584,043 588.406,033	10	571.612,725 588.374,685	42.489

Punct început	X / Y	Punct sfârşit	X / Y	Lungime segment (** (m)
2	571.539,373 588.514,993	3	571.512,539 588.514,505	26.838
4	571.493,999 588.504,749	5	571.493,999 588.490,115	14.634
6	571.541,501 588.452,891	7	571.564,707 588.428,012	34.022
8	571.574,325 588.417,08	9	571.584,043 588.406,033	14.713
10	571.612,725 588.374,685	11	571.660,629 588.388,801	49.941

Document care conține date cu caracter personal, protejat de prevederile Regulamentului (UE) nr. 679/2016 și Legii 190/2018

Punct început	X / Y	Punct sfârşit	X / Y	Lungime segment (** (m)
11	571.660,629 588.388,801	12	571.681,58 588.393,788	21.536
13	571.692,397 588.396,363	14	571.738,746 588.407,897	47.763
15	571.762,513 588.408,183	16	571.752,234 588.483,349	75.866
17	571.734,331 588.543,558	18	571.713,065 588.586,128	47.586
19	571.695,144 588.572,213	20	571.673,112 588.559,545	25.414
21	571.664,187 588.556,083	22	571.655,209 588.555,442	9.001
23	571.615,263 588.532,63	24	571.585,214 588.511,437	36.771

Punct început	X / Y	Punct sfârşit	X / Y	Lungime segment (** (m)
12	571.681,58 588.393,788	13	571.692,397 588.396,363	11.119
14	571.738,746 588.407,897	15	571.762,513 588.408,183	23.769
16	571.752,234 588.483,349	17	571.734,331 588.543,558	62.814
18	571.713,065 588.586,128	19	571.695,144 588.572,213	22.689
20	571.673,112 588.559,545	21	571.664,187 588.556,083	9.573
22	571.655,209 588.555,442	23	571.615,263 588.532,63	46.001
24	571.585,214 588.511,437	1	571.556,867 588.512,148	28.356

** Lungimile segmentelor sunt determinate în planul de proiecţie Stereo 70 şi sunt rotunjite la 1 milimetru.
*** Distanţa dintre puncte este formată din segmente cumulate ce sunt mai mici decât valoarea 1 milimetru.

Document care conține date cu caracter personal, protejat de prevederile Regulamentului (UE) nr. 679/2016 și Legii 190/2018

DATE DESPRE IMOBILUL NR. 8767

Oficiul de Cadastru şi Publicitate Imobiliară NEAMT
Biroul de Cadastru şi Publicitate Imobiliară Bicaz

A. Partea I. Descrierea imobilului

TEREN Extravilan

Adresa: Jud. Neamt, pct. 'Up Ii, Ua 127a, 127b'

Nr. Crt	Nr cadastral Nr. topografic	Suprafaţa* (mp)	Observaţii / Referinţe
A1		20.000	Sector cadastral:65 Teren neimprejmuit;

B. Partea II. Proprietari şi acte

Inscrieri privitoare la dreptul de proprietate şi alte drepturi reale		Referinţe
8767 / 08/07/2024		
Act Normativ nr. 1705, din 21/12/2006 emis de GUVERNUL ROMANIEI;		
B1	Intabulare, drept de PROPRIETATE, dobandit prin Lege, cota actuala 1/1, cota initiala 1/1	A1
	1) **STATUL ROMÂN**, CIF:9999999999999, Domeniul public	
8767 / 30/07/2024		
Act Normativ nr. 982, din 29/12/1998 emis de GUVERNUL ROMANIEI (Ordin MMAP nr. 487 din 09.03.2016 ; Aviz CTAS nr. 137 din 04.06.2015 ; Amenajamentul UP II Floarea - OS Bicaz, DS Neamt ; PV CTE nr. 405 din 27.06.2014, Declaratia 203, din 30.07.2024, eliberata de RNP ROMSILVA - DS NEAMT);		
B2	Intabulare, drept de ADMINISTRARE, dobandit prin Lege, cota actuala 1/1, cota initiala 1/1	A1
	1) **REGIA NAŢIONALĂ A PĂDURILOR ROMSILVA**, CIF:1590120	

C. Partea III. SARCINI .

Inscrieri privind dezmembramintele dreptului de proprietate, drepturi reale de garanţie şi sarcini	Referinţe
NU SUNT	

Anexa Nr. 1 La Partea I

Teren

Nr cadastral	Suprafaţa (mp)*	Observaţii / Referinţe
	20.000	

* Suprafaţa este determinată in planul de proiecţie Stereo 70.

DETALII LINIARE IMOBIL

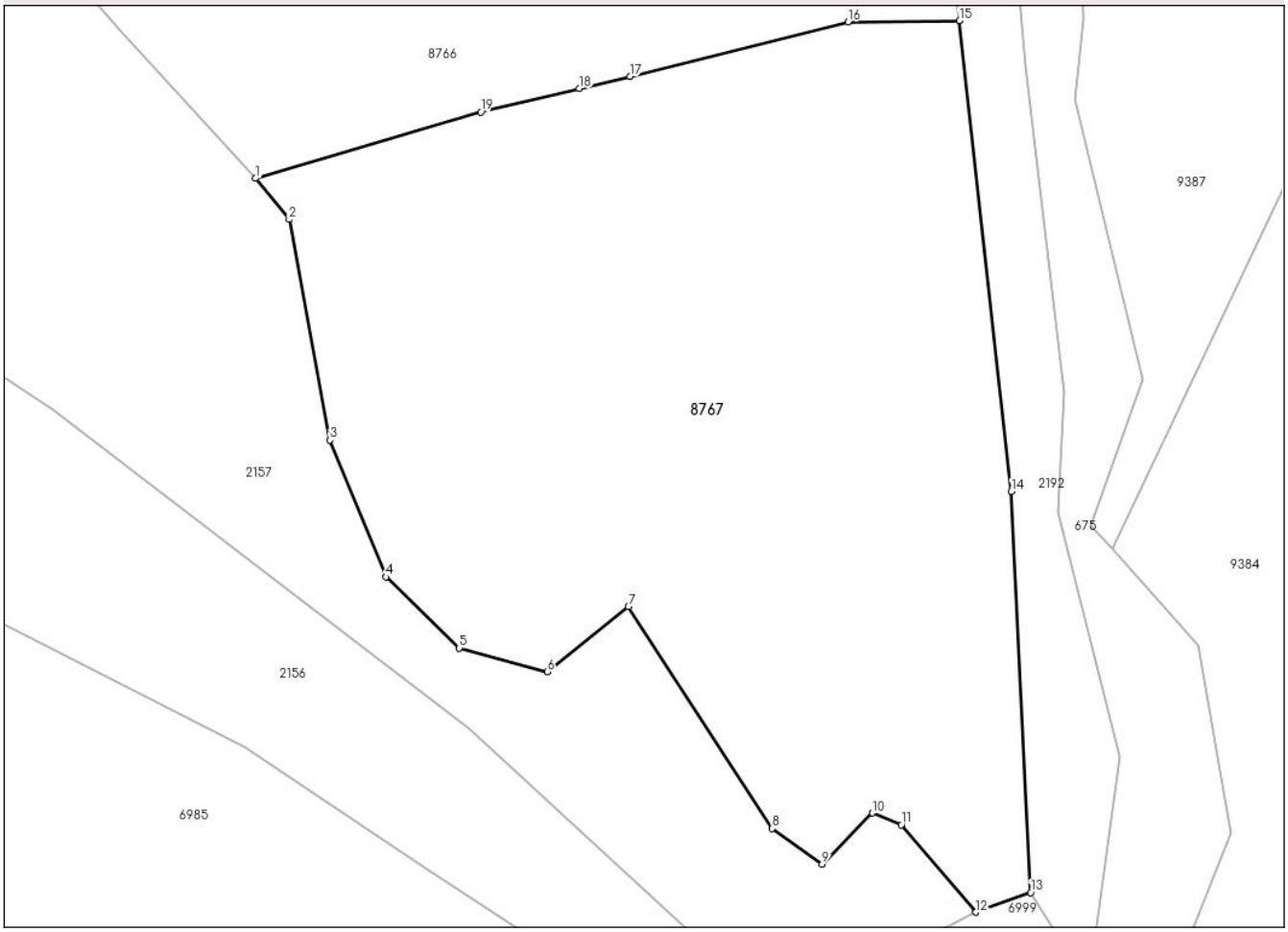

Date referitoare la teren

Crt	Categorie folosință	Intra vilan	Suprafaţa (mp)	Tarla	Parcelă	Nr. topo	Observaţii / Referinţe
1	padure	NU	20.000	UP II	ua 127A, 127B	-	

Lungime Segmente
1) Valorile lungimilor segmentelor sunt obţinute din proiecţie în plan.

Punct început	X / Y	Punct sfârşit	X / Y	Lungime segment (** (m)
1	571.612,725 588.374,685	2	571.619,879 588.365,941	11.298
2	571.619,879 588.365,941	3	571.628,574 588.319,099	47.642
3	571.628,574 588.319,099	4	571.640,459 588.289,987	31.445
4	571.640,459 588.289,987	5	571.656,091 588.274,862	21.751
5	571.656,091 588.274,862	6	571.674,748 588.269,821	19.326

Document care conține date cu caracter personal, protejat de prevederile Regulamentului (UE) nr. 679/2016 și Legii 190/2018

Punct început	X / Y	Punct sfârşit	X / Y	Lungime segment (** (m)
6	571.674,748 588.269,821	7	571.692,067 588.283,661	22.17
7	571.692,067 588.283,661	8	571.722,652 588.236,546	56.172
8	571.722,652 588.236,546	9	571.733,241 588.228,984	13.012
9	571.733,241 588.228,984	10	571.743,957 588.239,837	15.252
10	571.743,957 588.239,837	11	571.750,118 588.237,308	6.66
11	571.750,118 588.237,308	12	571.765,975 588.218,755	24.406
12	571.765,975 588.218,755	13	571.777,616 588.222,934	12.368
13	571.777,616 588.222,934	14	571.773,514 588.308,168	85.333
14	571.773,514 588.308,168	15	571.762,513 588.408,183	100.618
15	571.762,513 588.408,183	16	571.738,746 588.407,897	23.769
16	571.738,746 588.407,897	17	571.692,397 588.396,363	47.763
17	571.692,397 588.396,363	18	571.681,58 588.393,788	11.119
18	571.681,58 588.393,788	19	571.660,629 588.388,801	21.536
19	571.660,629 588.388,801	1	571.612,725 588.374,685	49.941

** Lungimile segmentelor sunt determinate în planul de proiecţie Stereo 70 şi sunt rotunjite la 1 milimetru.
*** Distanţa dintre puncte este formată din segmente cumulate ce sunt mai mici decât valoarea 1 milimetru.

Document care conține date cu caracter personal, protejat de prevederile Regulamentului (UE) nr. 679/2016 și Legii 190/2018

DATE DESPRE IMOBILUL NR. 8769

Oficiul de Cadastru şi Publicitate Imobiliară NEAMT
Biroul de Cadastru şi Publicitate Imobiliară Bicaz

A. Partea I. Descrierea imobilului

TEREN Extravilan

Adresa: Jud. Neamt, pct. 'Damuc '

Nr. Crt	Nr cadastral Nr. topografic	Suprafaţa* (mp)	Observaţii / Referinţe
A1		17.055	Sector cadastral:65 Teren neimprejmuit;

B. Partea II. Proprietari şi acte

Inscrieri privitoare la dreptul de proprietate şi alte drepturi reale		Referinţe
8769 / 08/07/2024		
Act Administrativ nr. 5144, din 08/08/2024 emis de Primaria com. Damuc;		
B1	Inscrierea posesiei, drept de PROPRIETATE, dobandit prin Lege, cota actuala 1/1, cota initiala 1/1	A1
	1) **NEIDENTIFICAT NEIDENTIFICAT**, CIF:0000000000000	
Act Normativ nr. 7, din 13/03/1996 emis de Parlamentul României ((art.13));		
B2	Se noteaza mentiunea de proprietar neidentificat	A1

C. Partea III. SARCINI .

Inscrieri privind dezmembramintele dreptului de proprietate, drepturi reale de garanţie şi sarcini	Referinţe
NU SUNT	

Document care conține date cu caracter personal, protejat de prevederile Regulamentului (UE) nr. 679/2016 și Legii 190/2018

Anexa Nr. 1 La Partea I

Teren

Nr cadastral	Suprafaţa (mp)*	Observaţii / Referinţe
	17.055	

* Suprafaţa este determinată in planul de proiecţie Stereo 70.

DETALII LINIARE IMOBIL

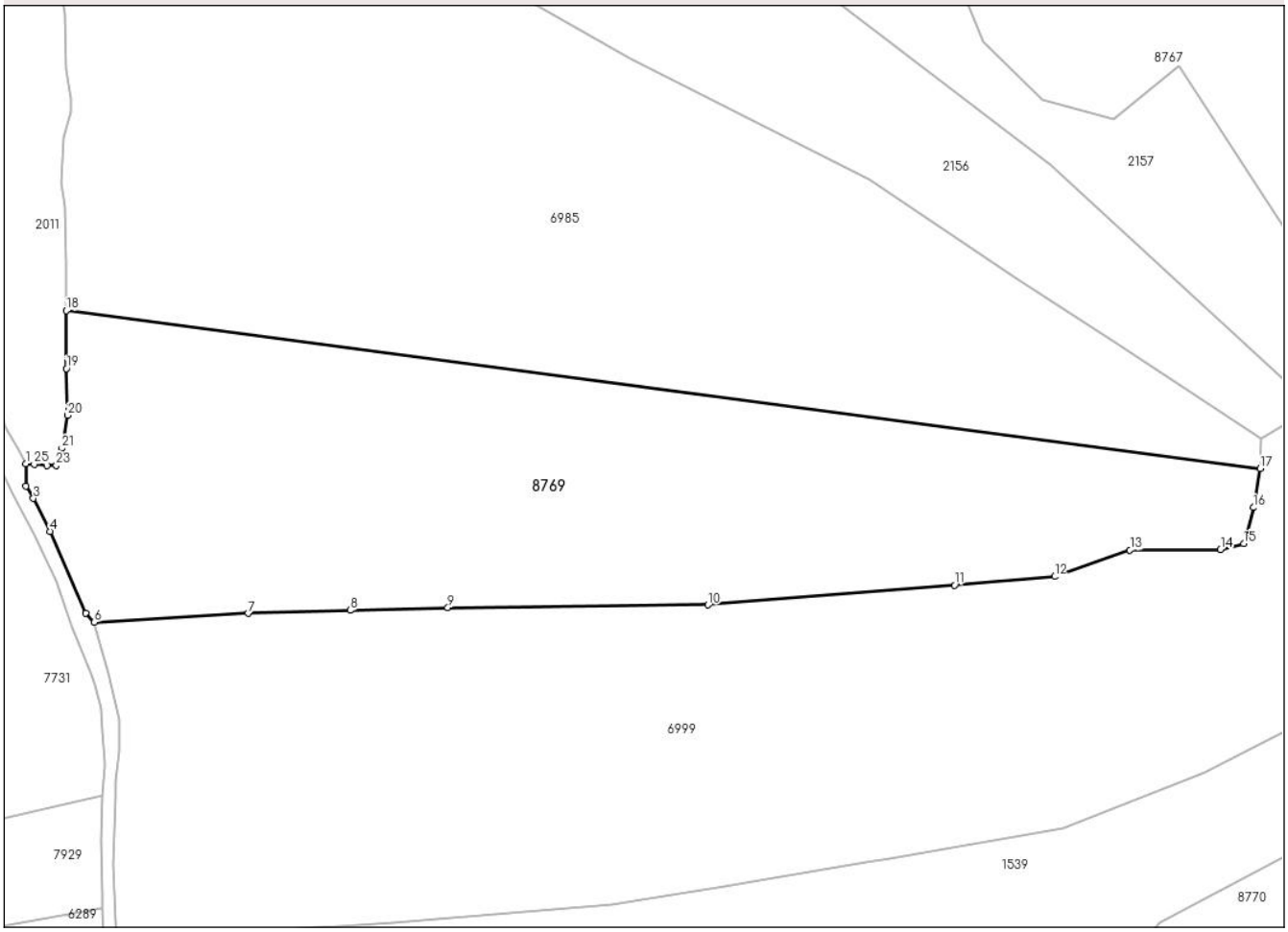

Date referitoare la teren

Crt	Categorie folosință	Intra vilan	Suprafaţa (mp)	Tarla	Parcelă	Nr. topo	Observaţii / Referinţe
1	pasune	NU	17.055	-	-	-	Pasune impadurita

Lungime Segmente

1) Valorile lungimilor segmentelor sunt obţinute din proiecţie în plan.

Punct început	X / Y	Punct sfârşit	X / Y	Lungime segment (** (m)
1	571.388,735 588.179,361	2	571.388,734 588.173,471	5.89
3	571.390,717 588.170,196	4	571.395,056 588.161,514	9.706
5	571.404,49 588.140,075	6	571.406,719 588.137,674	3.276
7	571.447,197 588.139,989	8	571.473,977 588.140,777	26.792
9	571.499,68 588.141,533	10	571.568,115 588.142,219	68.438

Punct început	X / Y	Punct sfârşit	X / Y	Lungime segment (** (m)
2	571.388,734 588.173,471	3	571.390,717 588.170,196	3.829
4	571.395,056 588.161,514	5	571.404,49 588.140,075	23.423
6	571.406,719 588.137,674	7	571.447,197 588.139,989	40.544
8	571.473,977 588.140,777	9	571.499,68 588.141,533	25.714
10	571.568,115 588.142,219	11	571.632,947 588.147,364	65.036

Document care conține date cu caracter personal, protejat de prevederile Regulamentului (UE) nr. 679/2016 și Legii 190/2018

Punct început	X / Y	Punct sfârşit	X / Y	Lungime segment (** (m)
11	571.632,947 588.147,364	12	571.659,241 588.149,669	26.395
13	571.679,065 588.156,593	14	571.702,873 588.156,783	23.809
15	571.708,944 588.158,301	16	571.711,505 588.167,786	9.825
17	571.713,307 588.178,03	18	571.399,329 588.219,487	316.703
19	571.399,383 588.204,301	20	571.399,742 588.191,987	12.319
21	571.398,194 588.183,362	22	571.398,282 588.180,244	3.119
23	571.396,758 588.178,86	24	571.394,318 588.178,89	2.44
25	571.390,923 588.179,152	1	571.388,735 588.179,361	2.198

Punct început	X / Y	Punct sfârşit	X / Y	Lungime segment (** (m)
12	571.659,241 588.149,669	13	571.679,065 588.156,593	20.998
14	571.702,873 588.156,783	15	571.708,944 588.158,301	6.258
16	571.711,505 588.167,786	17	571.713,307 588.178,03	10.401
18	571.399,329 588.219,487	19	571.399,383 588.204,301	15.186
20	571.399,742 588.191,987	21	571.398,194 588.183,362	8.763
22	571.398,282 588.180,244	23	571.396,758 588.178,86	2.059
24	571.394,318 588.178,89	25	571.390,923 588.179,152	3.405

** Lungimile segmentelor sunt determinate în planul de proiecţie Stereo 70 şi sunt rotunjite la 1 milimetru.
*** Distanţa dintre puncte este formată din segmente cumulate ce sunt mai mici decât valoarea 1 milimetru.

Document care conține date cu caracter personal, protejat de prevederile Regulamentului (UE) nr. 679/2016 și Legii 190/2018

DATE DESPRE IMOBILUL NR. 8770

Oficiul de Cadastru şi Publicitate Imobiliară NEAMT
Biroul de Cadastru şi Publicitate Imobiliară Bicaz

A. Partea I. Descrierea imobilului

TEREN Extravilan

Adresa: Jud. Neamt, pct. 'Up Ii, Ua 128%'

Nr. Crt	Nr cadastral Nr. topografic	Suprafaţa* (mp)	Observaţii / Referinţe
A1		19.200	Sector cadastral:65 Teren neimprejmuit;

B. Partea II. Proprietari şi acte

Inscrieri privitoare la dreptul de proprietate şi alte drepturi reale		Referinţe
8770 / 08/07/2024		
Act Administrativ nr. 5144, din 08/08/2024 emis de Primaria com. Damuc;		
B1	Inscrierea posesiei, drept de PROPRIETATE, dobandit prin Lege, cota actuala 1/1, cota initiala 1/1	A1
	1) **NEIDENTIFICAT NEIDENTIFICAT**, CIF:0000000000000	
Act Normativ nr. 7, din 13/03/1996 emis de Parlamentul României ((art.13));		
B2	Proprietar neidentificat, rezerva comisiei locale de fond funciar	A1

C. Partea III. SARCINI .

Inscrieri privind dezmembramintele dreptului de proprietate, drepturi reale de garanţie şi sarcini	Referinţe
NU SUNT	

Document care conține date cu caracter personal, protejat de prevederile Regulamentului (UE) nr. 679/2016 și Legii 190/2018

Anexa Nr. 1 La Partea I

Teren

Nr cadastral	Suprafaţa (mp)*	Observaţii / Referinţe
	19.200	

* Suprafaţa este determinată in planul de proiecţie Stereo 70.

DETALII LINIARE IMOBIL

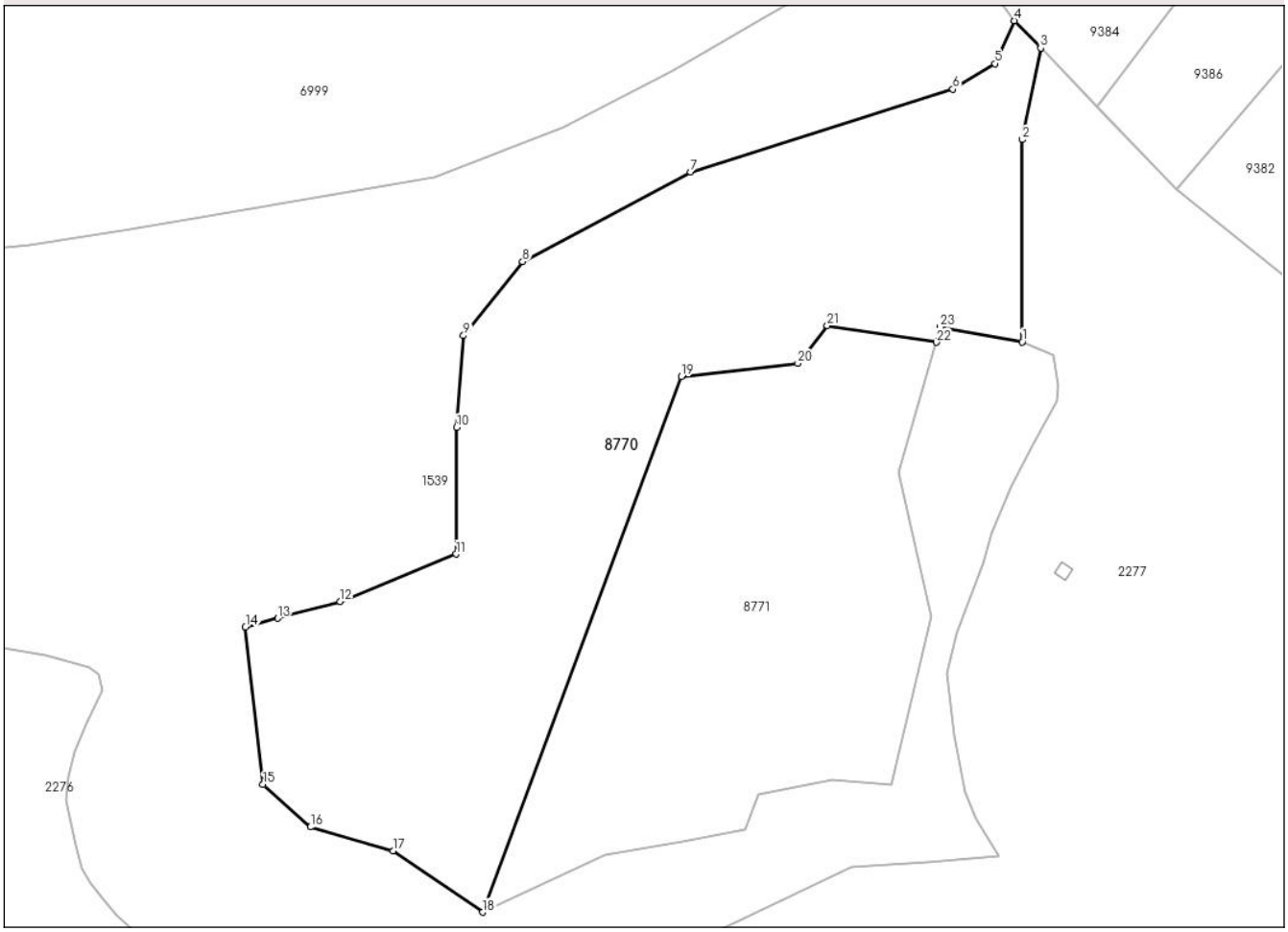

Date referitoare la teren

Crt	Categorie folosință	Intra vilan	Suprafaţa (mp)	Tarla	Parcelă	Nr. topo	Observaţii / Referinţe
1	padure	NU	19.200	UP II	ua 128%	-	

Lungime Segmente

1) Valorile lungimilor segmentelor sunt obţinute din proiecţie în plan.

Punct început	X / Y	Punct sfârşit	X / Y	Lungime segment (** (m)
1	571.832,738 588.035,429	2	571.832,738 588.094,41	58.981
3	571.838,145 588.121,083	4	571.830,462 588.129,057	11.073
5	571.824,754 588.116,583	6	571.812,534 588.109,065	14.347
7	571.735,994 588.084,935	8	571.686,947 588.058,827	55.563
9	571.669,709 588.037,255	10	571.667,729 588.010,479	26.849

Punct început	X / Y	Punct sfârşit	X / Y	Lungime segment (** (m)
2	571.832,738 588.094,41	3	571.838,145 588.121,083	27.216
4	571.830,462 588.129,057	5	571.824,754 588.116,583	13.718
6	571.812,534 588.109,065	7	571.735,994 588.084,935	80.254
8	571.686,947 588.058,827	9	571.669,709 588.037,255	27.613
10	571.667,729 588.010,479	11	571.667,557 587.973,566	36.913

Document care conține date cu caracter personal, protejat de prevederile Regulamentului (UE) nr. 679/2016 și Legii 190/2018

Punct început	X / Y	Punct sfârşit	X / Y	Lungime segment (** (m)
11	571.667,557 587.973,566	12	571.633,712 587.959,714	36.57
13	571.615,518 587.954,83	14	571.606,074 587.952,294	9.779
15	571.611,187 587.906,378	16	571.624,978 587.893,968	18.553
17	571.649,112 587.887,074	18	571.675,315 587.869,15	31.747
19	571.733,242 588.025,318	20	571.767,254 588.029,15	34.227
21	571.775,877 588.040,169	22	571.807,707 588.035,297	32.201
23	571.808,704 588.039,788	1	571.832,738 588.035,429	24.426

Punct început	X / Y	Punct sfârşit	X / Y	Lungime segment (** (m)
12	571.633,712 587.959,714	13	571.615,518 587.954,83	18.838
14	571.606,074 587.952,294	15	571.611,187 587.906,378	46.2
16	571.624,978 587.893,968	17	571.649,112 587.887,074	25.099
18	571.675,315 587.869,15	19	571.733,242 588.025,318	166.565
20	571.767,254 588.029,15	21	571.775,877 588.040,169	13.992
22	571.807,707 588.035,297	23	571.808,704 588.039,788	4.6

** Lungimile segmentelor sunt determinate în planul de proiecţie Stereo 70 şi sunt rotunjite la 1 milimetru.
*** Distanţa dintre puncte este formată din segmente cumulate ce sunt mai mici decât valoarea 1 milimetru.

Document care conține date cu caracter personal, protejat de prevederile Regulamentului (UE) nr. 679/2016 și Legii 190/2018

DATE DESPRE IMOBILUL NR. 8771

Oficiul de Cadastru şi Publicitate Imobiliară NEAMT
Biroul de Cadastru şi Publicitate Imobiliară Bicaz

A. Partea I. Descrierea imobilului

TEREN Extravilan

Adresa: Jud. Neamt, pct. 'Up Ii, Ua 128a'

Nr. Crt	Nr cadastral Nr. topografic	Suprafaţa* (mp)	Observaţii / Referinţe
A1		12.700	Sector cadastral:65 Teren neimprejmuit;

B. Partea II. Proprietari şi acte

Inscrieri privitoare la dreptul de proprietate şi alte drepturi reale		Referinţe
8771 / 30/07/2024		
Act Normativ nr. 1705, din 21/12/2006 emis de GUVERNUL ROMANIEI;		
B1	Intabulare, drept de PROPRIETATE, dobandit prin Lege, cota actuala 1/1, cota initiala 1/1	A1
	1) **STATUL ROMÂN**, CIF:9999999999999, Domeniul public	
8771 / 08/07/2024		
Act Normativ nr. 982, din 29/12/1998 emis de GUVERNUL ROMANIEI (Ordin MMAP nr. 487 din 09.03.2016 ; Aviz CTAS nr. 137 din 04.06.2015 ; Amenajamentul UP II Floarea - OS Bicaz, DS Neamt ; PV CTE nr. 405 din 27.06.2014, Declaratia 202, din 30.07.2024, eliberata de RNP ROMSILVA - DS NEAMT);		
B2	Intabulare, drept de ADMINISTRARE, dobandit prin Lege, cota actuala 1/1, cota initiala 1/1	A1
	1) **REGIA NAŢIONALĂ A PĂDURILOR ROMSILVA**, CIF:1590120	

C. Partea III. SARCINI .

Inscrieri privind dezmembramintele dreptului de proprietate, drepturi reale de garanţie şi sarcini	Referinţe
NU SUNT	

Anexa Nr. 1 La Partea I

Teren

Nr cadastral	Suprafaţa (mp)*	Observaţii / Referinţe
	12.700	

* Suprafaţa este determinată in planul de proiecţie Stereo 70.

DETALII LINIARE IMOBIL

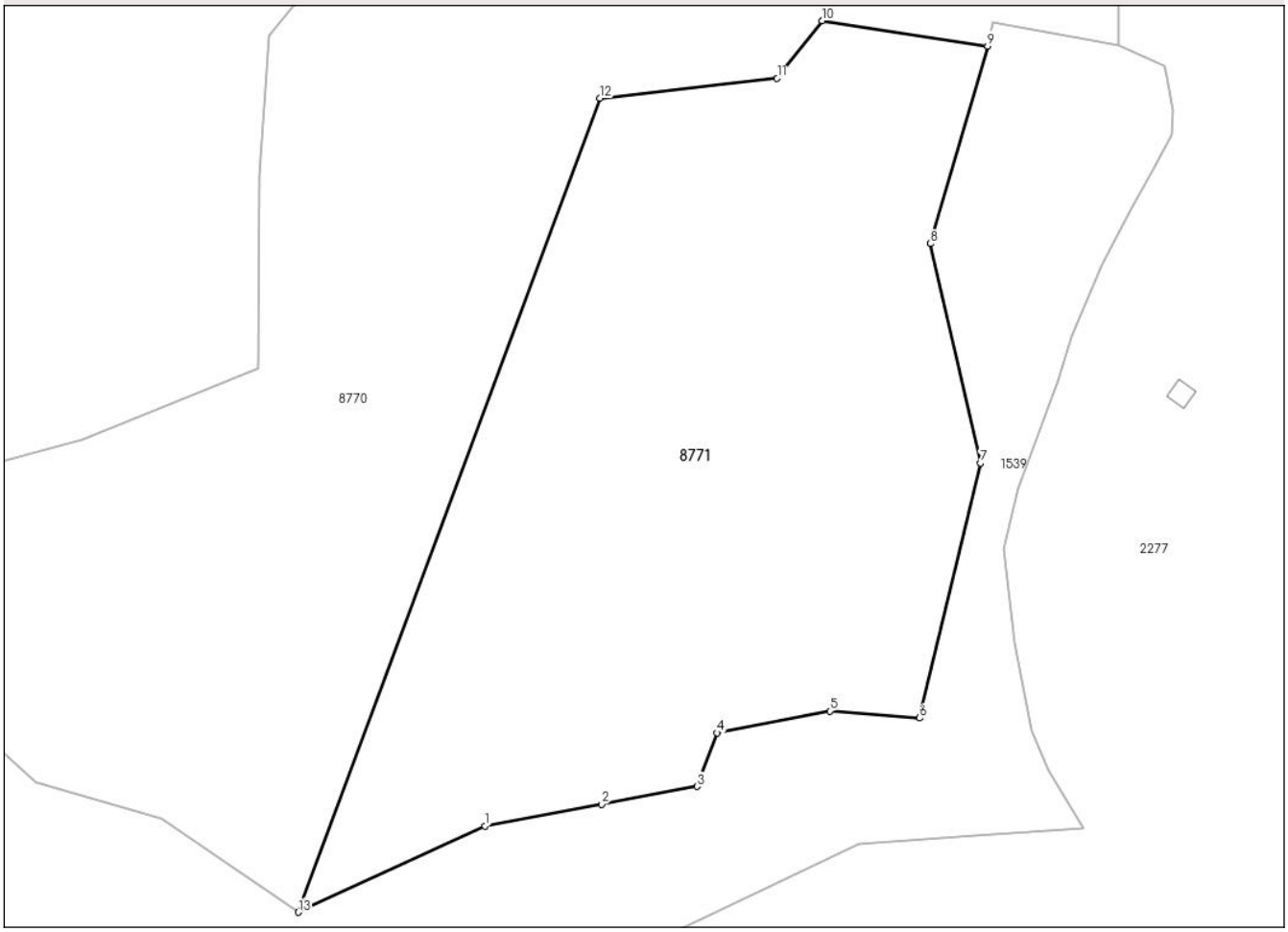

Date referitoare la teren

Crt	Categorie folosință	Intra vilan	Suprafaţa (mp)	Tarla	Parcelă	Nr. topo	Observaţii / Referinţe
1	padure	NU	12.700	UP II	ua 128A	-	

Lungime Segmente
1) Valorile lungimilor segmentelor sunt obţinute din proiecţie în plan.

Punct început	X / Y	Punct sfârşit	X / Y	Lungime segment (** (m)
1	571.711,171 587.885,695	2	571.733,534 587.889,864	22.748
2	571.733,534 587.889,864	3	571.751,854 587.893,279	18.636
3	571.751,854 587.893,279	4	571.755,741 587.903,55	10.982
4	571.755,741 587.903,55	5	571.777,367 587.907,757	22.031
5	571.777,367 587.907,757	6	571.794,605 587.906,378	17.293

Document care conține date cu caracter personal, protejat de prevederile Regulamentului (UE) nr. 679/2016 și Legii 190/2018

Punct început	X / Y	Punct sfârşit	X / Y	Lungime segment (** (m)
6	571.794,605 587.906,378	7	571.806,328 587.955,326	50.332
7	571.806,328 587.955,326	8	571.796,674 587.997,38	43.148
8	571.796,674 587.997,38	9	571.807,707 588.035,297	39.49
9	571.807,707 588.035,297	10	571.775,877 588.040,169	32.201
10	571.775,877 588.040,169	11	571.767,254 588.029,15	13.992
11	571.767,254 588.029,15	12	571.733,242 588.025,318	34.227
12	571.733,242 588.025,318	13	571.675,315 587.869,15	166.565
13	571.675,315 587.869,15	1	571.711,171 587.885,695	39.489

** Lungimile segmentelor sunt determinate în planul de proiecţie Stereo 70 şi sunt rotunjite la 1 milimetru.
*** Distanţa dintre puncte este formată din segmente cumulate ce sunt mai mici decât valoarea 1 milimetru.

Document care conține date cu caracter personal, protejat de prevederile Regulamentului (UE) nr. 679/2016 și Legii 190/2018

DATE DESPRE IMOBILUL NR. 8772

Oficiul de Cadastru şi Publicitate Imobiliară NEAMT
Biroul de Cadastru şi Publicitate Imobiliară Bicaz

A. Partea I. Descrierea imobilului

TEREN Extravilan

Adresa: Jud. Neamt, pct. 'Damuc'

Nr. Crt	Nr cadastral Nr. topografic	Suprafaţa* (mp)	Observaţii / Referinţe
A1		1.247	Sector cadastral:65 Teren neimprejmuit;

B. Partea II. Proprietari şi acte

Inscrieri privitoare la dreptul de proprietate şi alte drepturi reale		Referinţe
8772 / 08/07/2024		
Act Administrativ nr. 5144, din 08/08/2024 emis de Primaria com. Damuc;		
B1	Inscrierea posesiei, drept de PROPRIETATE, dobandit prin Lege, cota actuala 1/1, cota initiala 1/1	A1
	1) **NEIDENTIFICAT NEIDENTIFICAT**, CIF:0000000000000	
Act Normativ nr. 7, din 13/03/1996 emis de Parlamentul României ((art.13));		
B2	Se noteaza mentiunea de proprietar neidentificat	A1

C. Partea III. SARCINI .

Inscrieri privind dezmembramintele dreptului de proprietate, drepturi reale de garanţie şi sarcini	Referinţe
NU SUNT	

Document care conține date cu caracter personal, protejat de prevederile Regulamentului (UE) nr. 679/2016 și Legii 190/2018

Anexa Nr. 1 La Partea I

Teren

Nr cadastral	Suprafaţa (mp)*	Observaţii / Referinţe
	1.247	

* Suprafaţa este determinată in planul de proiecţie Stereo 70.

DETALII LINIARE IMOBIL

Date referitoare la teren

Crt	Categorie folosință	Intra vilan	Suprafaţa (mp)	Tarla	Parcelă	Nr. topo	Observaţii / Referinţe
1	drum	NU	1.247	-	-	-	

Lungime Segmente

1) Valorile lungimilor segmentelor sunt obţinute din proiecţie în plan.

Punct început	X / Y	Punct sfârşit	X / Y	Lungime segment
1	572.087,483 586.609,219	2	572.107,897 586.621,062	23.601
4	572.120,438 586.629,083	5	572.126,728 586.634,606	8.371
7	572.152,879 586.652,423	8	572.164,613 586.658,077	13.025
10	572.174,747 586.662,664	11	572.181,553 586.666,461	7.794
13	572.220,259 586.686,903	14	572.241,098 586.699,598	24.401
16	572.263,853 586.715,886	17	572.277,413 586.719,683	14.082

Punct început	X / Y	Punct sfârşit	X / Y	Lungime segment
2	572.107,897 586.621,062	3	572.110,96 586.622,839	3.541
5	572.126,728 586.634,606	6	572.146,802 586.648,698	24.527
8	572.164,613 586.658,077	9	572.173,254 586.662,344	9.637
11	572.181,553 586.666,461	12	572.201,576 586.676,364	22.338
14	572.241,098 586.699,598	15	572.250,2 586.706,305	11.306
17	572.277,413 586.719,683	18	572.327,232 586.739,941	53.78

Punct început	X / Y	Punct sfârşit	X / Y	Lungime segment
3	572.110,96 586.622,839	4	572.120,438 586.629,083	11.35
6	572.146,802 586.648,698	7	572.152,879 586.652,423	7.128
9	572.173,254 586.662,344	10	572.174,747 586.662,664	1.527
12	572.201,576 586.676,364	13	572.220,259 586.686,903	21.451
15	572.250,2 586.706,305	16	572.263,853 586.715,886	16.679
18	572.327,232 586.739,941	19	572.339,317 586.742,963	12.457

Document care conține date cu caracter personal, protejat de prevederile Regulamentului (UE) nr. 679/2016 și Legii 190/2018

Punct început	X / Y	Punct sfârşit	X / Y	Lungime segment
19	572.339,317 586.742,963	20	572.344,129 586.744,026	4.928
22	572.356,916 586.755,966	23	572.357,446 586.756,531	0.775
25	572.381,859 586.782,053	26	572.386,137 586.785,817	5.698
28	572.401,155 586.797,733	29	572.409,873 586.803,41	10.403
31	572.417,745 586.808,359	32	572.417,329 586.810,121	1.81
34	572.408,623 586.805,725	35	572.399,6 586.800,318	10.519
37	572.387,595 586.790,848	38	572.384,117 586.787,886	4.568
40	572.374,526 586.778,184	41	572.366,063 586.767,546	13.594
43	572.345,053 586.747,383	44	572.338,146 586.745,097	7.275
46	572.276,115 586.723,091	47	572.260,021 586.719,718	16.444
49	572.239,661 586.702,951	50	572.223,373 586.691,933	19.665
52	572.180,668 586.669,385	53	572.170,853 586.664,478	10.973
55	572.145,77 586.651,36	56	572.126,132 586.637,627	23.963
58	572.106,814 586.625,251	59	572.097,998 586.619,577	10.484

Punct început	X / Y	Punct sfârşit	X / Y	Lungime segment
20	572.344,129 586.744,026	21	572.347,766 586.746,208	4.241
23	572.357,446 586.756,531	24	572.367,679 586.765,165	13.389
26	572.386,137 586.785,817	27	572.391,997 586.790,974	7.806
29	572.409,873 586.803,41	30	572.416,02 586.806,108	6.713
32	572.417,329 586.810,121	33	572.414,683 586.809,075	2.845
35	572.399,6 586.800,318	36	572.391,017 586.793,762	10.8
38	572.384,117 586.787,886	39	572.382,248 586.786,294	2.455
41	572.366,063 586.767,546	42	572.355,922 586.757,814	14.055
44	572.338,146 586.745,097	45	572.325,546 586.741,5	13.103
47	572.260,021 586.719,718	48	572.249,242 586.712,532	12.955
50	572.223,373 586.691,933	51	572.202,055 586.680,196	24.335
53	572.170,853 586.664,478	54	572.158,479 586.659,997	13.16
56	572.126,132 586.637,627	57	572.112,549 586.628,943	16.122
59	572.097,998 586.619,577	60	572.086,676 586.612,521	13.341

Punct început	X / Y	Punct sfârşit	X / Y	Lungime segment
21	572.347,766 586.746,208	22	572.356,916 586.755,966	13.377
24	572.367,679 586.765,165	25	572.381,859 586.782,053	22.052
27	572.391,997 586.790,974	28	572.401,155 586.797,733	11.382
30	572.416,02 586.806,108	31	572.417,745 586.808,359	2.836
33	572.414,683 586.809,075	34	572.408,623 586.805,725	6.924
36	572.391,017 586.793,762	37	572.387,595 586.790,848	4.495
39	572.382,248 586.786,294	40	572.374,526 586.778,184	11.198
42	572.355,922 586.757,814	43	572.345,053 586.747,383	15.065
45	572.325,546 586.741,5	46	572.276,115 586.723,091	52.748
48	572.249,242 586.712,532	49	572.239,661 586.702,951	13.55
51	572.202,055 586.680,196	52	572.180,668 586.669,385	23.964
54	572.158,479 586.659,997	55	572.145,77 586.651,36	15.366
57	572.112,549 586.628,943	58	572.106,814 586.625,251	6.821
60	572.086,676 586.612,521	1	572.087,483 586.609,219	3.399

**** Lungimile segmentelor sunt determinate în planul de proiecţie Stereo 70 şi sunt rotunjite la 1 milimetru.**
***** Distanţa dintre puncte este formată din segmente cumulate ce sunt mai mici decât valoarea 1 milimetru.**

Document care conține date cu caracter personal, protejat de prevederile Regulamentului (UE) nr. 679/2016 și Legii 190/2018

DATE DESPRE IMOBILUL NR. 8774

Oficiul de Cadastru şi Publicitate Imobiliară NEAMT
Biroul de Cadastru şi Publicitate Imobiliară Bicaz

A. Partea I. Descrierea imobilului

TEREN Extravilan

Adresa: Jud. Neamt, pct. 'Prajura'

Nr. Crt	Nr cadastral Nr. topografic	Suprafaţa* (mp)	Observaţii / Referinţe
A1		11.286	Sector cadastral:65 Teren neimprejmuit;

B. Partea II. Proprietari şi acte

Inscrieri privitoare la dreptul de proprietate şi alte drepturi reale		Referinţe
8774 / 08/07/2024		
Act Administrativ nr. 4866, din 08/07/2024 emis de Primaria com. Damuc;		
B1	Inscrierea posesiei, drept de PROPRIETATE, dobandit prin Lege, cota actuala 1/1, cota initiala 1/1	A1
	1) **ONIGA MARIA**, DECEDAT DEFUNCT:Da 2) **ONIGA NECOLAI**, DECEDAT DEFUNCT:Da	

C. Partea III. SARCINI .

Inscrieri privind dezmembramintele dreptului de proprietate, drepturi reale de garanţie şi sarcini	Referinţe
NU SUNT	

Anexa Nr. 1 La Partea I

Teren

Nr cadastral	Suprafaţa (mp)*	Observaţii / Referinţe
	11.286	

* Suprafaţa este determinată in planul de proiecţie Stereo 70.

DETALII LINIARE IMOBIL

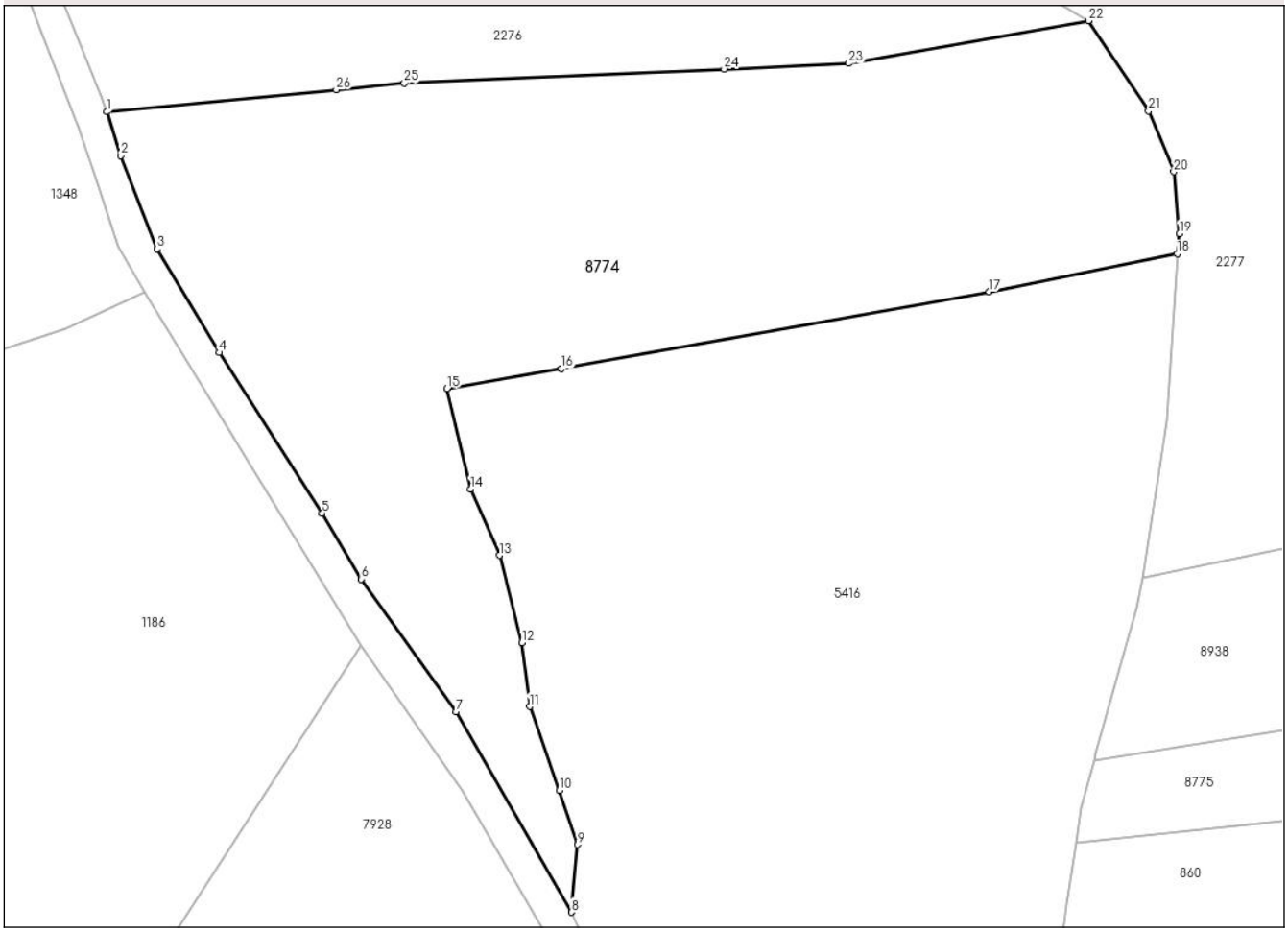

Date referitoare la teren

Crt	Categorie folosință	Intra vilan	Suprafaţa (mp)	Tarla	Parcelă	Nr. topo	Observaţii / Referinţe
1	pasune	NU	4.270	-	-	-	Pasune impadurita
2	faneata	NU	7.016	-	-	-	

Lungime Segmente

1) Valorile lungimilor segmentelor sunt obţinute din proiecţie în plan.

Punct început	X / Y	Punct sfârşit	X / Y	Lungime segment (** (m)
1	571.478,536 587.761,281	2	571.481,142 587.753,186	8.504
3	571.487,823 587.735,894	4	571.499,434 587.716,728	22.409
5	571.518,476 587.686,974	6	571.525,663 587.674,781	14.154
7	571.543,249 587.650,189	8	571.564,684 587.613,136	42.806

Punct început	X / Y	Punct sfârşit	X / Y	Lungime segment (** (m)
2	571.481,142 587.753,186	3	571.487,823 587.735,894	18.538
4	571.499,434 587.716,728	5	571.518,476 587.686,974	35.326
6	571.525,663 587.674,781	7	571.543,249 587.650,189	30.233
8	571.564,684 587.613,136	9	571.565,814 587.625,651	12.566

Document care conține date cu caracter personal, protejat de prevederile Regulamentului (UE) nr. 679/2016 și Legii 190/2018

Punct început	X / Y	Punct sfârşit	X / Y	Lungime segment (** (m)
9	571.565,814 587.625,651	10	571.562,452 587.635,671	10.569
11	571.556,902 587.651,191	12	571.555,477 587.663,042	11.936
13	571.551,301 587.679,201	14	571.545,99 587.691,488	13.386
15	571.541,629 587.710,085	16	571.562,825 587.713,743	21.509
17	571.642,063 587.727,999	18	571.676,952 587.734,993	35.583
19	571.677,353 587.738,751	20	571.676,297 587.750,223	11.52
21	571.671,652 587.761,484	22	571.660,522 587.778,153	20.043
23	571.616,105 587.770,236	24	571.592,951 587.769,213	23.177
25	571.533,683 587.766,594	26	571.521,085 587.765,38	12.656

Punct început	X / Y	Punct sfârşit	X / Y	Lungime segment (** (m)
10	571.562,452 587.635,671	11	571.556,902 587.651,191	16.483
12	571.555,477 587.663,042	13	571.551,301 587.679,201	16.69
14	571.545,99 587.691,488	15	571.541,629 587.710,085	19.101
16	571.562,825 587.713,743	17	571.642,063 587.727,999	80.51
18	571.676,952 587.734,993	19	571.677,353 587.738,751	3.779
20	571.676,297 587.750,223	21	571.671,652 587.761,484	12.181
22	571.660,522 587.778,153	23	571.616,105 587.770,236	45.117
24	571.592,951 587.769,213	25	571.533,683 587.766,594	59.326
26	571.521,085 587.765,38	1	571.478,536 587.761,281	42.746

** Lungimile segmentelor sunt determinate în planul de proiecţie Stereo 70 şi sunt rotunjite la 1 milimetru.
*** Distanţa dintre puncte este formată din segmente cumulate ce sunt mai mici decât valoarea 1 milimetru.

Document care conține date cu caracter personal, protejat de prevederile Regulamentului (UE) nr. 679/2016 și Legii 190/2018

DATE DESPRE IMOBILUL NR. 8775

Oficiul de Cadastru şi Publicitate Imobiliară NEAMT
Biroul de Cadastru şi Publicitate Imobiliară Bicaz

A. Partea I. Descrierea imobilului

TEREN Extravilan

Adresa: Jud. Neamt, pct. 'Batu'

Nr. Crt	Nr cadastral Nr. topografic	Suprafaţa* (mp)	Observaţii / Referinţe
A1		9.524	Sector cadastral:65 Teren neimprejmuit;

B. Partea II. Proprietari şi acte

Inscrieri privitoare la dreptul de proprietate şi alte drepturi reale		Referinţe
8775 / 08/07/2024		
Act Administrativ nr. 4867, din 08/07/2024 emis de Primaria com. Damuc;		
B1	Inscrierea posesiei, drept de PROPRIETATE, dobandit prin Lege, cota actuala 1/1, cota initiala 1/1	A1
	1) **ONIGA TOADER**, DECEDAT DEFUNCT:Da	

C. Partea III. SARCINI .

Inscrieri privind dezmembramintele dreptului de proprietate, drepturi reale de garanţie şi sarcini	Referinţe
NU SUNT	

Document care conține date cu caracter personal, protejat de prevederile Regulamentului (UE) nr. 679/2016 și Legii 190/2018

Anexa Nr. 1 La Partea I

Teren

Nr cadastral	Suprafaţa (mp)*	Observaţii / Referinţe
	9.524	

* Suprafaţa este determinată in planul de proiecţie Stereo 70.

DETALII LINIARE IMOBIL

Date referitoare la teren

Crt	Categorie folosință	Intra vilan	Suprafaţa (mp)	Tarla	Parcelă	Nr. topo	Observaţii / Referinţe
1	pasune	NU	9.524	-	-	-	Pasune impadurita

Lungime Segmente
1) Valorile lungimilor segmentelor sunt obţinute din proiecţie în plan.

Punct început	X / Y	Punct sfârşit	X / Y	Lungime segment (** (m)
1	571.658,111 587.626,025	2	571.926,206 587.654,297	269.582
2	571.926,206 587.654,297	3	572.092,065 587.715,808	176.898
3	572.092,065 587.715,808	4	572.072,778 587.717,556	19.366
4	572.072,778 587.717,556	5	572.055,068 587.732,547	23.203
5	572.055,068 587.732,547	6	572.054,72 587.727,866	4.694

Document care conține date cu caracter personal, protejat de prevederile Regulamentului (UE) nr. 679/2016 și Legii 190/2018

Punct început	X / Y	Punct sfârşit	X / Y	Lungime segment (** (m)
6	572.054,72 587.727,866	7	572.047,683 587.718,952	11.357
7	572.047,683 587.718,952	8	572.038,111 587.714,541	10.539
8	572.038,111 587.714,541	9	572.027,109 587.711,281	11.475
9	572.027,109 587.711,281	10	572.017,725 587.708,137	9.897
10	572.017,725 587.708,137	11	572.008,482 587.706,401	9.405
11	572.008,482 587.706,401	12	571.893,814 587.678,556	118.0
12	571.893,814 587.678,556	13	571.661,527 587.641,252	235.263
13	571.661,527 587.641,252	14	571.659,075 587.632,448	9.139
14	571.659,075 587.632,448	1	571.658,111 587.626,025	6.495

** Lungimile segmentelor sunt determinate în planul de proiecţie Stereo 70 şi sunt rotunjite la 1 milimetru.
*** Distanţa dintre puncte este formată din segmente cumulate ce sunt mai mici decât valoarea 1 milimetru.

Document care conține date cu caracter personal, protejat de prevederile Regulamentului (UE) nr. 679/2016 și Legii 190/2018

DATE DESPRE IMOBILUL NR. 8776

Oficiul de Cadastru şi Publicitate Imobiliară NEAMT
Biroul de Cadastru şi Publicitate Imobiliară Bicaz

A. Partea I. Descrierea imobilului

TEREN Extravilan

Adresa: Jud. Neamt, pct. 'Damuc'

Nr. Crt	Nr cadastral Nr. topografic	Suprafaţa* (mp)	Observaţii / Referinţe
A1		30.979	Sector cadastral:65 Teren neimprejmuit;

B. Partea II. Proprietari şi acte

Inscrieri privitoare la dreptul de proprietate şi alte drepturi reale		Referinţe
8776 / 08/07/2024		
Act Administrativ nr. 5144, din 08/08/2024 emis de Primaria com. Damuc;		
B1	Inscrierea posesiei, drept de PROPRIETATE, dobandit prin Lege, cota actuala 1/1, cota initiala 1/1	A1
	1) **NEIDENTIFICAT NEIDENTIFICAT**, CIF:0000000000000	
Act Normativ nr. 7, din 13/03/1996 emis de Parlamentul României ((art.13));		
B2	Se noteaza mentiunea de proprietar neidentificat	A1

C. Partea III. SARCINI .

Inscrieri privind dezmembramintele dreptului de proprietate, drepturi reale de garanţie şi sarcini	Referinţe
NU SUNT	

Document care conține date cu caracter personal, protejat de prevederile Regulamentului (UE) nr. 679/2016 și Legii 190/2018

Anexa Nr. 1 La Partea I

Teren

Nr cadastral	Suprafaţa (mp)*	Observaţii / Referinţe
	30.979	

* Suprafaţa este determinată in planul de proiecţie Stereo 70.

DETALII LINIARE IMOBIL

Date referitoare la teren

Crt	Categorie folosință	Intra vilan	Suprafaţa (mp)	Tarla	Parcelă	Nr. topo	Observaţii / Referinţe
1	pasune	NU	30.979	-	-	-	Pasune impadurita

Lungime Segmente
1) Valorile lungimilor segmentelor sunt obţinute din proiecţie în plan.

Punct început	X / Y	Punct sfârşit	X / Y	Lungime segment (** (m)
1	571.653,609 587.407,506	2	571.655,599 587.398,267	9.451
3	571.660,968 587.387,779	4	571.667,525 587.377,157	12.483
5	571.675,801 587.364,87	6	571.682,72 587.351,867	14.729
7	571.836,932 587.343,995	8	572.042,218 587.327,638	205.937
9	572.140,754 587.320,996	10	572.138,844 587.333,487	12.636

Punct început	X / Y	Punct sfârşit	X / Y	Lungime segment (** (m)
2	571.655,599 587.398,267	3	571.660,968 587.387,779	11.782
4	571.667,525 587.377,157	5	571.675,801 587.364,87	14.814
6	571.682,72 587.351,867	7	571.836,932 587.343,995	154.413
8	572.042,218 587.327,638	9	572.140,754 587.320,996	98.76
10	572.138,844 587.333,487	11	572.149,064 587.359,347	27.806

Document care conține date cu caracter personal, protejat de prevederile Regulamentului (UE) nr. 679/2016 și Legii 190/2018

Punct început	X / Y	Punct sfârşit	X / Y	Lungime segment (** (m)
11	572.149,064 587.359,347	12	572.155,826 587.378,341	20.162
13	572.163,775 587.396,562	14	572.168,301 587.414,76	18.752
15	572.171,109 587.426,049	16	572.171,414 587.427,273	1.261
17	572.138,934 587.420,95	18	572.107,679 587.413,236	32.193
19	572.075,093 587.405,256	20	572.055,01 587.397,143	21.66
21	572.036,922 587.394,35	22	572.012,982 587.395,148	23.953
23	571.993,697 587.392,887	24	571.945,284 587.389,03	48.566
25	571.889,956 587.392,222	26	571.862,292 587.397,675	28.196
27	571.837,554 587.399,936	28	571.752,3 587.404,857	85.396

Punct început	X / Y	Punct sfârşit	X / Y	Lungime segment (** (m)
12	572.155,826 587.378,341	13	572.163,775 587.396,562	19.879
14	572.168,301 587.414,76	15	572.171,109 587.426,049	11.633
16	572.171,414 587.427,273	17	572.138,934 587.420,95	33.09
18	572.107,679 587.413,236	19	572.075,093 587.405,256	33.549
20	572.055,01 587.397,143	21	572.036,922 587.394,35	18.302
22	572.012,982 587.395,148	23	571.993,697 587.392,887	19.417
24	571.945,284 587.389,03	25	571.889,956 587.392,222	55.42
26	571.862,292 587.397,675	27	571.837,554 587.399,936	24.841
28	571.752,3 587.404,857	1	571.653,609 587.407,506	98.727

** Lungimile segmentelor sunt determinate în planul de proiecţie Stereo 70 şi sunt rotunjite la 1 milimetru.
*** Distanţa dintre puncte este formată din segmente cumulate ce sunt mai mici decât valoarea 1 milimetru.

Document care conține date cu caracter personal, protejat de prevederile Regulamentului (UE) nr. 679/2016 și Legii 190/2018

DATE DESPRE IMOBILUL NR. 8777

Oficiul de Cadastru şi Publicitate Imobiliară NEAMT
Biroul de Cadastru şi Publicitate Imobiliară Bicaz

A. Partea I. Descrierea imobilului

TEREN Extravilan

Adresa: Jud. Neamt, pct. 'Damuc'

Nr. Crt	Nr cadastral Nr. topografic	Suprafaţa* (mp)	Observaţii / Referinţe
A1		5.497	Sector cadastral:65 Teren neimprejmuit;

B. Partea II. Proprietari şi acte

Inscrieri privitoare la dreptul de proprietate şi alte drepturi reale		Referinţe
8777 / 08/07/2024		
Act Administrativ nr. 5144, din 08/08/2024 emis de Primaria com. Damuc;		
B1	Inscrierea posesiei, drept de PROPRIETATE, dobandit prin Lege, cota actuala 1/1, cota initiala 1/1	A1
	1) **NEIDENTIFICAT NEIDENTIFICAT**, CIF:0000000000000	
Act Normativ nr. 7, din 13/03/1996 emis de Parlamentul României ((art.13));		
B2	Se noteaza mentiunea de proprietar neidentificat	A1

C. Partea III. SARCINI .

Inscrieri privind dezmembramintele dreptului de proprietate, drepturi reale de garanţie şi sarcini	Referinţe
NU SUNT	

Document care conține date cu caracter personal, protejat de prevederile Regulamentului (UE) nr. 679/2016 și Legii 190/2018

Anexa Nr. 1 La Partea I

Teren

Nr cadastral	Suprafaţa (mp)*	Observaţii / Referinţe
	5.497	

* Suprafaţa este determinată in planul de proiecţie Stereo 70.

DETALII LINIARE IMOBIL

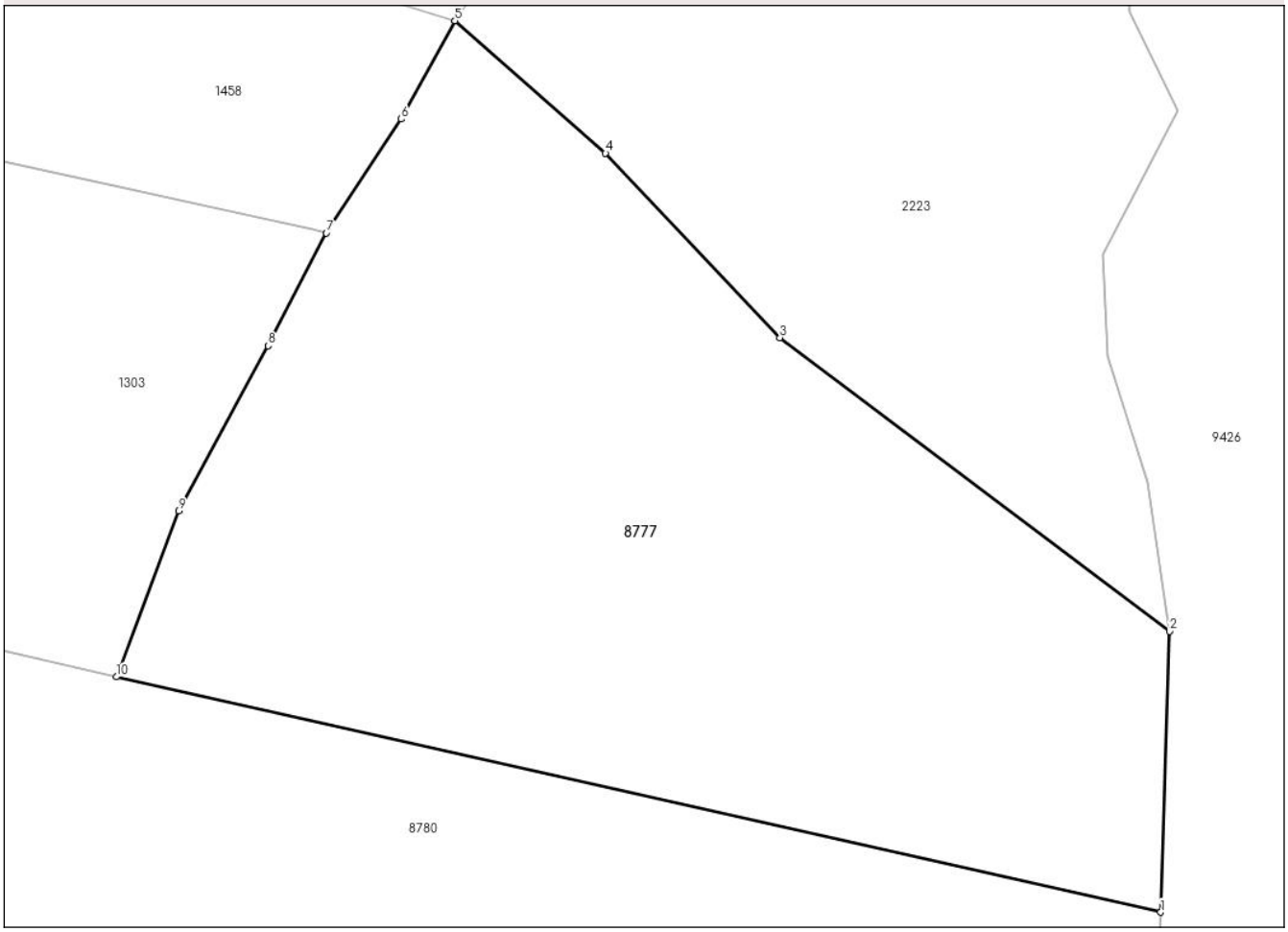

Date referitoare la teren

Crt	Categorie folosință	Intra vilan	Suprafaţa (mp)	Tarla	Parcelă	Nr. topo	Observaţii / Referinţe
1	pasune	NU	5.497	-	-	-	Pasune impadurita

Lungime Segmente
1) Valorile lungimilor segmentelor sunt obţinute din proiecţie în plan.

Punct început	X / Y	Punct sfârşit	X / Y	Lungime segment (** (m)
1	572.299,048 587.159,966	2	572.299,999 587.189,916	29.965
2	572.299,999 587.189,916	3	572.258,383 587.221,232	52.082
3	572.258,383 587.221,232	4	572.239,771 587.240,904	27.081
4	572.239,771 587.240,904	5	572.223,682 587.255,036	21.414
5	572.223,682 587.255,036	6	572.217,976 587.244,546	11.941

Document care conține date cu caracter personal, protejat de prevederile Regulamentului (UE) nr. 679/2016 și Legii 190/2018

Punct început	X / Y	Punct sfârşit	X / Y	Lungime segment (** (m)
6	572.217,976 587.244,546	7	572.209,96 587.232,394	14.558
7	572.209,96 587.232,394	8	572.203,759 587.220,365	13.533
8	572.203,759 587.220,365	9	572.194,186 587.202,776	20.025
9	572.194,186 587.202,776	10	572.187,562 587.185,063	18.911
10	572.187,562 587.185,063	1	572.299,048 587.159,966	114.276

** Lungimile segmentelor sunt determinate în planul de proiecţie Stereo 70 şi sunt rotunjite la 1 milimetru.
*** Distanţa dintre puncte este formată din segmente cumulate ce sunt mai mici decât valoarea 1 milimetru.

Document care conține date cu caracter personal, protejat de prevederile Regulamentului (UE) nr. 679/2016 și Legii 190/2018

DATE DESPRE IMOBILUL NR. 8778

Oficiul de Cadastru şi Publicitate Imobiliară NEAMT
Biroul de Cadastru şi Publicitate Imobiliară Bicaz

A. Partea I. Descrierea imobilului

TEREN Extravilan

Adresa: Jud. Neamt, pct. 'Damuc'

Nr. Crt	Nr cadastral Nr. topografic	Suprafaţa* (mp)	Observaţii / Referinţe
A1		7.581	Sector cadastral:65 Teren neimprejmuit;

B. Partea II. Proprietari şi acte

Inscrieri privitoare la dreptul de proprietate şi alte drepturi reale		Referinţe
8778 / 08/07/2024		
Act Administrativ nr. 5144, din 08/08/2024 emis de Primaria com. Damuc;		
B1	Inscrierea posesiei, drept de PROPRIETATE, dobandit prin Lege, cota actuala 1/1, cota initiala 1/1	A1
	1) **NEIDENTIFICAT NEIDENTIFICAT**, CIF:0000000000000	
Act Normativ nr. 7, din 13/03/1996 emis de Parlamentul României ((art.13));		
B2	Se noteaza mentiunea de proprietar neidentificat	A1

C. Partea III. SARCINI .

Inscrieri privind dezmembramintele dreptului de proprietate, drepturi reale de garanţie şi sarcini	Referinţe
NU SUNT	

Document care conține date cu caracter personal, protejat de prevederile Regulamentului (UE) nr. 679/2016 și Legii 190/2018

Anexa Nr. 1 La Partea I

Teren

Nr cadastral	Suprafaţa (mp)*	Observaţii / Referinţe
	7.581	

* Suprafaţa este determinată in planul de proiecţie Stereo 70.

DETALII LINIARE IMOBIL

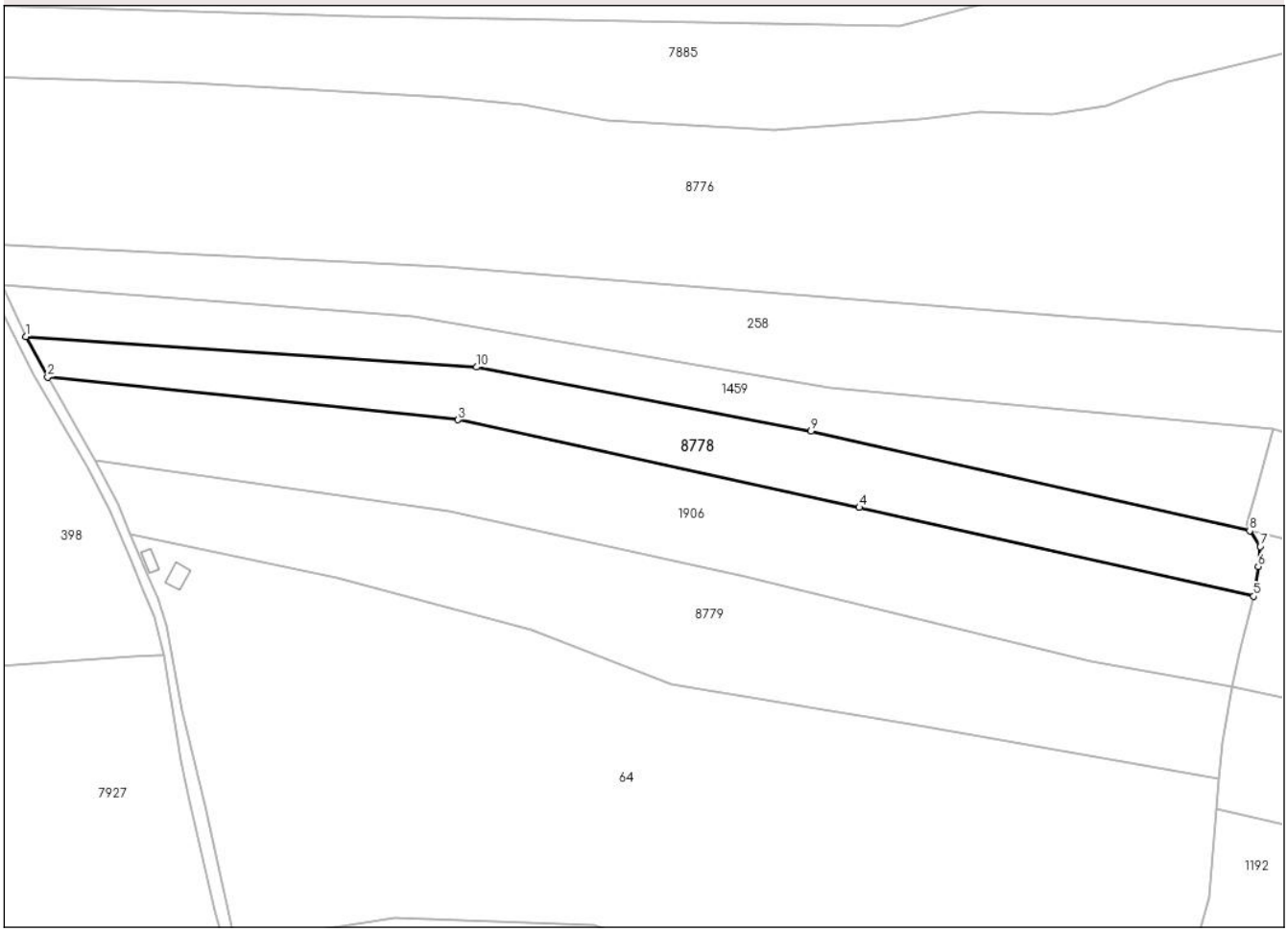

Date referitoare la teren

Crt	Categorie folosință	Intra vilan	Suprafaţa (mp)	Tarla	Parcelă	Nr. topo	Observaţii / Referinţe
1	pasune	NU	7.581	-	-	-	Pasune impadurita

Lungime Segmente
1) Valorile lungimilor segmentelor sunt obţinute din proiecţie în plan.

Punct început	X / Y	Punct sfârşit	X / Y	Lungime segment (** (m)
1	571.698,647 587.321,112	2	571.705,796 587.307,842	15.073
2	571.705,796 587.307,842	3	571.841,101 587.293,757	136.036
3	571.841,101 587.293,757	4	571.973,356 587.264,894	135.368
4	571.973,356 587.264,894	5	572.103,351 587.235,661	133.241
5	572.103,351 587.235,661	6	572.104,883 587.245,439	9.897

Document care conține date cu caracter personal, protejat de prevederile Regulamentului (UE) nr. 679/2016 și Legii 190/2018

Punct început	X / Y	Punct sfârşit	X / Y	Lungime segment (** (m)
6	572.104,883 587.245,439	7	572.105,559 587.252,017	6.613
7	572.105,559 587.252,017	8	572.102,089 587.257,198	6.236
8	572.102,089 587.257,198	9	571.957,404 587.289,958	148.347
9	571.957,404 587.289,958	10	571.847,238 587.311,08	112.173
10	571.847,238 587.311,08	1	571.698,647 587.321,112	148.929

** Lungimile segmentelor sunt determinate în planul de proiecţie Stereo 70 şi sunt rotunjite la 1 milimetru.
*** Distanţa dintre puncte este formată din segmente cumulate ce sunt mai mici decât valoarea 1 milimetru.

Document care conține date cu caracter personal, protejat de prevederile Regulamentului (UE) nr. 679/2016 și Legii 190/2018

DATE DESPRE IMOBILUL NR. 8779

Oficiul de Cadastru şi Publicitate Imobiliară NEAMT
Biroul de Cadastru şi Publicitate Imobiliară Bicaz

A. Partea I. Descrierea imobilului

TEREN Extravilan

Adresa: Jud. Neamt, pct. 'Prajura'

Nr. Crt	Nr cadastral Nr. topografic	Suprafaţa* (mp)	Observaţii / Referinţe
A1		11.901	Sector cadastral:65 Teren neimprejmuit;

B. Partea II. Proprietari şi acte

Inscrieri privitoare la dreptul de proprietate şi alte drepturi reale		Referinţe
8779 / 08/07/2024		
Act Administrativ nr. 4868, din 08/07/2024 emis de Primaria com. Damuc;		
B1	Inscrierea posesiei, drept de PROPRIETATE, dobandit prin Lege, cota actuala 1/1, cota initiala 1/1	A1
	1) **GĂINĂ-BANGĂU IOAN**	

C. Partea III. SARCINI .

Inscrieri privind dezmembramintele dreptului de proprietate, drepturi reale de garanţie şi sarcini	Referinţe
NU SUNT	

Anexa Nr. 1 La Partea I

Teren

Nr cadastral	Suprafaţa (mp)*	Observaţii / Referinţe
	11.901	

* Suprafaţa este determinată in planul de proiecţie Stereo 70.

DETALII LINIARE IMOBIL

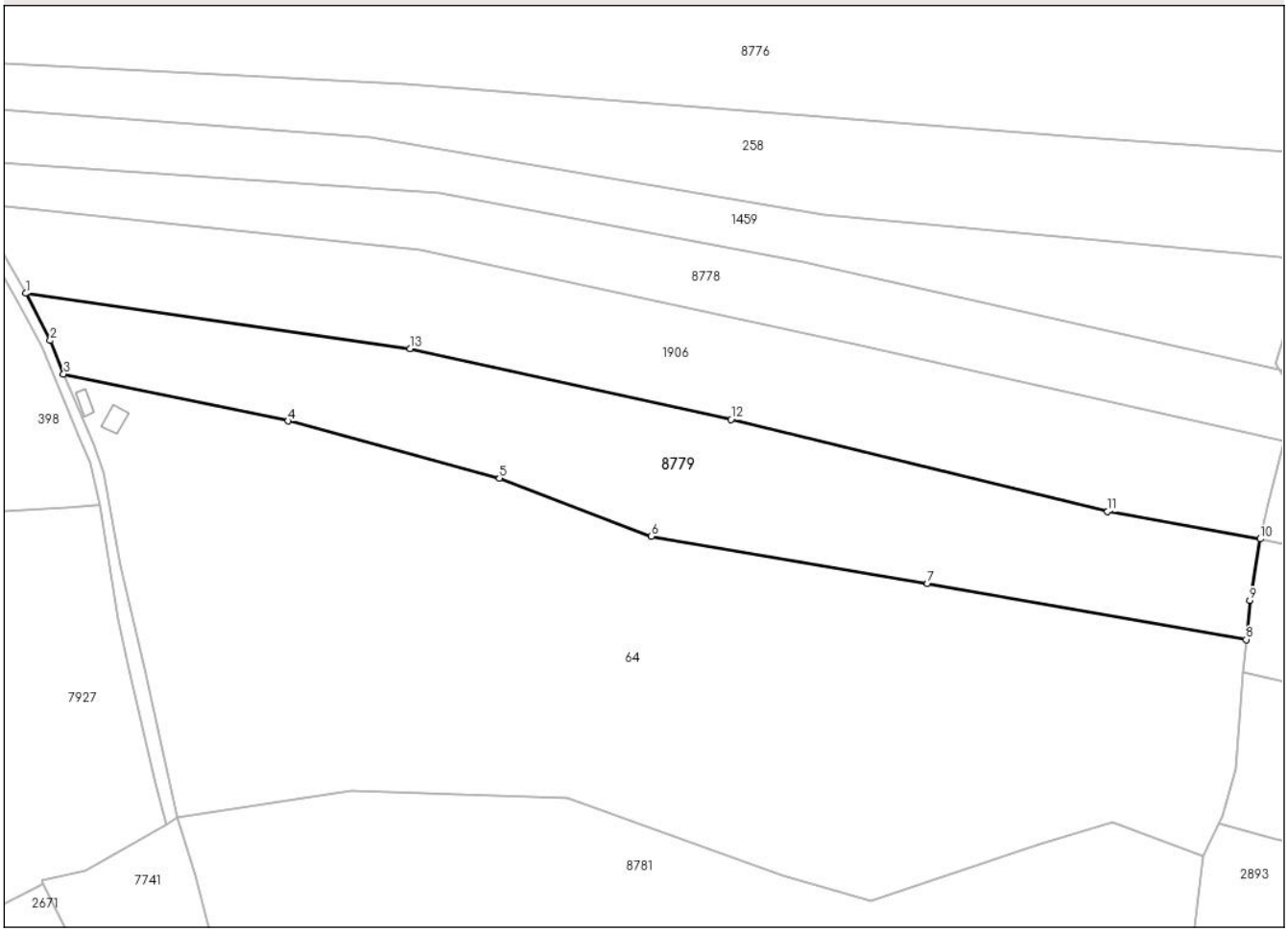

Date referitoare la teren

Crt	Categorie folosință	Intra vilan	Suprafaţa (mp)	Tarla	Parcelă	Nr. topo	Observaţii / Referinţe
1	pasune	NU	11.901	-	-	-	Pasune impadurita

Lungime Segmente
1) Valorile lungimilor segmentelor sunt obţinute din proiecţie în plan.

Punct început	X / Y	Punct sfârşit	X / Y	Lungime segment (** (m)
1	571.721,634 587.280,474	2	571.729,021 587.266,188	16.083
2	571.729,021 587.266,188	3	571.733,091 587.256,063	10.912
3	571.733,091 587.256,063	4	571.801,142 587.241,789	69.532
4	571.801,142 587.241,789	5	571.865,302 587.224,487	66.452
5	571.865,302 587.224,487	6	571.911,373 587.206,822	49.342

Document care conține date cu caracter personal, protejat de prevederile Regulamentului (UE) nr. 679/2016 și Legii 190/2018

Punct început	X / Y	Punct sfârşit	X / Y	Lungime segment (** (m)
6	571.911,373 587.206,822	7	571.995,245 587.192,587	85.071
7	571.995,245 587.192,587	8	572.091,937 587.175,556	98.18
8	572.091,937 587.175,556	9	572.092,988 587.187,361	11.852
9	572.092,988 587.187,361	10	572.096,187 587.206,059	18.97
10	572.096,187 587.206,059	11	572.049,881 587.214,321	47.037
11	572.049,881 587.214,321	12	571.935,593 587.242,269	117.656
12	571.935,593 587.242,269	13	571.838,273 587.263,729	99.658
13	571.838,273 587.263,729	1	571.721,634 587.280,474	117.835

** Lungimile segmentelor sunt determinate în planul de proiecţie Stereo 70 şi sunt rotunjite la 1 milimetru.
*** Distanţa dintre puncte este formată din segmente cumulate ce sunt mai mici decât valoarea 1 milimetru.

Document care conține date cu caracter personal, protejat de prevederile Regulamentului (UE) nr. 679/2016 și Legii 190/2018

DATE DESPRE IMOBILUL NR. 8780

Oficiul de Cadastru şi Publicitate Imobiliară NEAMT
Biroul de Cadastru şi Publicitate Imobiliară Bicaz

A. Partea I. Descrierea imobilului

TEREN Extravilan

Adresa: Jud. Neamt, pct. 'Damuc'

Nr. Crt	Nr cadastral Nr. topografic	Suprafaţa* (mp)	Observaţii / Referinţe
A1		52.971	Sector cadastral:65 Teren neimprejmuit;

B. Partea II. Proprietari şi acte

Inscrieri privitoare la dreptul de proprietate şi alte drepturi reale		Referinţe
8780 / 08/07/2024		
Act Administrativ nr. 5144, din 08/08/2024 emis de Primaria com. Damuc;		
B1	Inscrierea posesiei, drept de PROPRIETATE, dobandit prin Lege, cota actuala 1/1, cota initiala 1/1	A1
	1) **NEIDENTIFICAT NEIDENTIFICAT**, CIF:0000000000000	
Act Normativ nr. 7, din 13/03/1996 emis de Parlamentul României ((art.13));		
B2	Se noteaza mentiunea de proprietar neidentificat	A1

C. Partea III. SARCINI .

Inscrieri privind dezmembramintele dreptului de proprietate, drepturi reale de garanţie şi sarcini	Referinţe
NU SUNT	

Document care conține date cu caracter personal, protejat de prevederile Regulamentului (UE) nr. 679/2016 și Legii 190/2018

Anexa Nr. 1 La Partea I

Teren

Nr cadastral	Suprafaţa (mp)*	Observaţii / Referinţe
	52.971	

* Suprafaţa este determinată in planul de proiecţie Stereo 70.

DETALII LINIARE IMOBIL

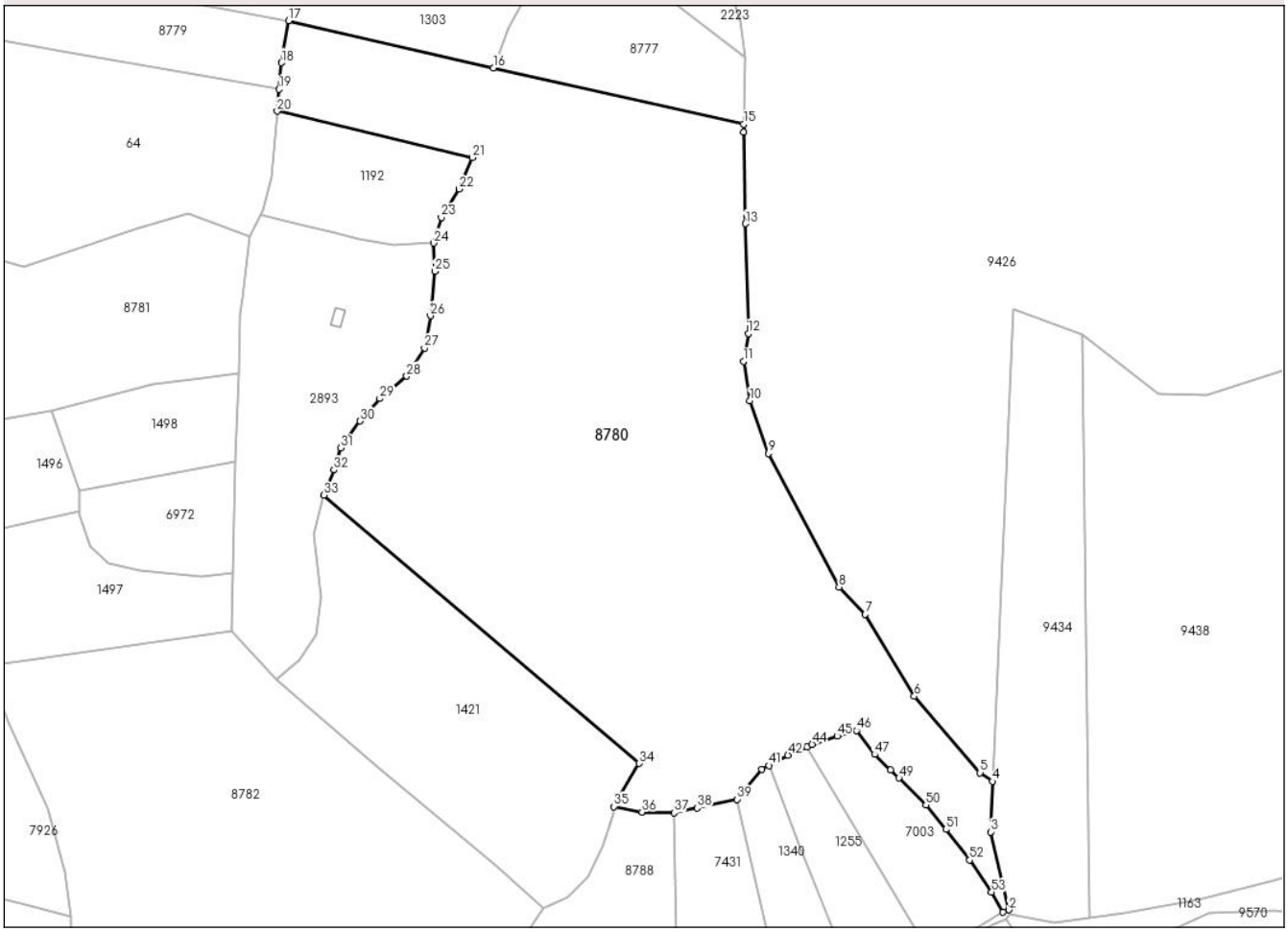

Date referitoare la teren

Crt	Categorie folosință	Intra vilan	Suprafaţa (mp)	Tarla	Parcelă	Nr. topo	Observaţii / Referinţe
1	faneata	NU	3.750	-	-	-	
2	pasune	NU	42.471	-	-	-	Pasune impadurita
3	pasune	NU	6.750	-	-	-	

Lungime Segmente

1) Valorile lungimilor segmentelor sunt obţinute din proiecţie în plan.

Punct început	X / Y	Punct sfârşit	X / Y	Lungime segment
1	572.414,683 586.809,075	2	572.417,329 586.810,121	2.845
4	572.409,908 586.867,295	5	572.404,434 586.871,15	6.695
7	572.353,239 586.941,66	8	572.341,58 586.953,908	16.91
10	572.301,81 587.036,932	11	572.298,935 587.054,406	17.709

Punct început	X / Y	Punct sfârşit	X / Y	Lungime segment
2	572.417,329 586.810,121	3	572.409,158 586.844,798	35.627
5	572.404,434 586.871,15	6	572.375,129 586.905,244	44.958
8	572.341,58 586.953,908	9	572.310,124 587.013,386	67.284
11	572.298,935 587.054,406	12	572.301,151 587.066,814	12.604

Punct început	X / Y	Punct sfârşit	X / Y	Lungime segment
3	572.409,158 586.844,798	4	572.409,908 586.867,295	22.509
6	572.375,129 586.905,244	7	572.353,239 586.941,66	42.489
9	572.310,124 587.013,386	10	572.301,81 587.036,932	24.971
12	572.301,151 587.066,814	13	572.299,888 587.115,631	48.833

Document care conține date cu caracter personal, protejat de prevederile Regulamentului (UE) nr. 679/2016 și Legii 190/2018

Punct început	X / Y	Punct sfârşit	X / Y	Lungime segment
13	572.299,888 587.115,631	14	572.298,934 587.156,355	40.735
16	572.187,562 587.185,063	17	572.096,187 587.206,059	93.756
19	572.091,937 587.175,556	20	572.091,1 587.165,741	9.851
22	572.172,107 587.131,13	23	572.164,267 587.118,514	14.854
25	572.161,354 587.094,484	26	572.159,431 587.074,659	19.918
28	572.148,858 587.047,746	29	572.136,843 587.037,773	15.615
31	572.119,301 587.015,785	32	572.116,417 587.006,053	10.15
34	572.252,428 586.875,329	35	572.241,134 586.856,105	22.296
37	572.268,048 586.853,342	38	572.278,325 586.855,538	10.509
40	572.307,06 586.872,684	41	572.310,269 586.874,399	3.639
43	572.327,232 586.882,779	44	572.329,566 586.883,836	2.562
46	572.349,435 586.889,918	47	572.357,495 586.879,325	13.311
49	572.368,292 586.868,832	50	572.380,284 586.856,847	16.954
52	572.399,719 586.832,336	53	572.409,605 586.817,995	17.418

Punct început	X / Y	Punct sfârşit	X / Y	Lungime segment
14	572.298,934 587.156,355	15	572.299,048 587.159,966	3.613
17	572.096,187 587.206,059	18	572.092,988 587.187,361	18.97
20	572.091,1 587.165,741	21	572.178,012 587.145,072	89.336
23	572.164,267 587.118,514	24	572.160,933 587.107,07	11.92
26	572.159,431 587.074,659	27	572.156,788 587.060,361	14.54
29	572.136,843 587.037,773	30	572.128,072 587.027,801	13.28
32	572.116,417 587.006,053	33	572.111,852 586.994,759	12.182
35	572.241,134 586.856,105	36	572.253,75 586.853,702	12.843
38	572.278,325 586.855,538	39	572.296,163 586.859,349	18.241
41	572.310,269 586.874,399	42	572.318,82 586.878,97	9.696
44	572.329,566 586.883,836	45	572.340,717 586.887,485	11.733
47	572.357,495 586.879,325	48	572.364,566 586.872,453	9.86
50	572.380,284 586.856,847	51	572.389,175 586.845,921	14.086
53	572.409,605 586.817,995	1	572.414,683 586.809,075	10.264

Punct început	X / Y	Punct sfârşit	X / Y	Lungime segment
15	572.299,048 587.159,966	16	572.187,562 587.185,063	114.276
18	572.092,988 587.187,361	19	572.091,937 587.175,556	11.852
21	572.178,012 587.145,072	22	572.172,107 587.131,13	15.141
24	572.160,933 587.107,07	25	572.161,354 587.094,484	12.593
27	572.156,788 587.060,361	28	572.148,858 587.047,746	14.9
30	572.128,072 587.027,801	31	572.119,301 587.015,785	14.877
33	572.111,852 586.994,759	34	572.252,428 586.875,329	184.459
36	572.253,75 586.853,702	37	572.268,048 586.853,342	14.303
39	572.296,163 586.859,349	40	572.307,06 586.872,684	17.221
42	572.318,82 586.878,97	43	572.327,232 586.882,779	9.234
45	572.340,717 586.887,485	46	572.349,435 586.889,918	9.051
48	572.364,566 586.872,453	49	572.368,292 586.868,832	5.196
51	572.389,175 586.845,921	52	572.399,719 586.832,336	17.197

**** Lungimile segmentelor sunt determinate în planul de proiecţie Stereo 70 şi sunt rotunjite la 1 milimetru.**
***** Distanţa dintre puncte este formată din segmente cumulate ce sunt mai mici decât valoarea 1 milimetru.**

Document care conține date cu caracter personal, protejat de prevederile Regulamentului (UE) nr. 679/2016 și Legii 190/2018

DATE DESPRE IMOBILUL NR. 8781

Oficiul de Cadastru şi Publicitate Imobiliară NEAMT
Biroul de Cadastru şi Publicitate Imobiliară Bicaz

A. Partea I. Descrierea imobilului

TEREN Extravilan

Adresa: Jud. Neamt, pct. 'Damuc'

Nr. Crt	Nr cadastral Nr. topografic	Suprafaţa* (mp)	Observaţii / Referinţe
A1		25.520	Sector cadastral:65 Teren neimprejmuit;

B. Partea II. Proprietari şi acte

Inscrieri privitoare la dreptul de proprietate şi alte drepturi reale		Referinţe
8781 / 08/07/2024		
Act Administrativ nr. 5144, din 08/08/2024 emis de Primaria com. Damuc;		
B1	Inscrierea posesiei, drept de PROPRIETATE, dobandit prin Lege, cota actuala 1/1, cota initiala 1/1	A1
	1) **NEIDENTIFICAT NEIDENTIFICAT**, CIF:0000000000000	
Act Normativ nr. 7, din 13/03/1996 emis de Parlamentul României ((art.13));		
B2	Se noteaza mentiunea de proprietar neidentificat	A1

C. Partea III. SARCINI .

Inscrieri privind dezmembramintele dreptului de proprietate, drepturi reale de garanţie şi sarcini	Referinţe
NU SUNT	

Document care conține date cu caracter personal, protejat de prevederile Regulamentului (UE) nr. 679/2016 și Legii 190/2018

Anexa Nr. 1 La Partea I

Teren

Nr cadastral	Suprafaţa (mp)*	Observaţii / Referinţe
	25.520	

* Suprafaţa este determinată in planul de proiecţie Stereo 70.

DETALII LINIARE IMOBIL

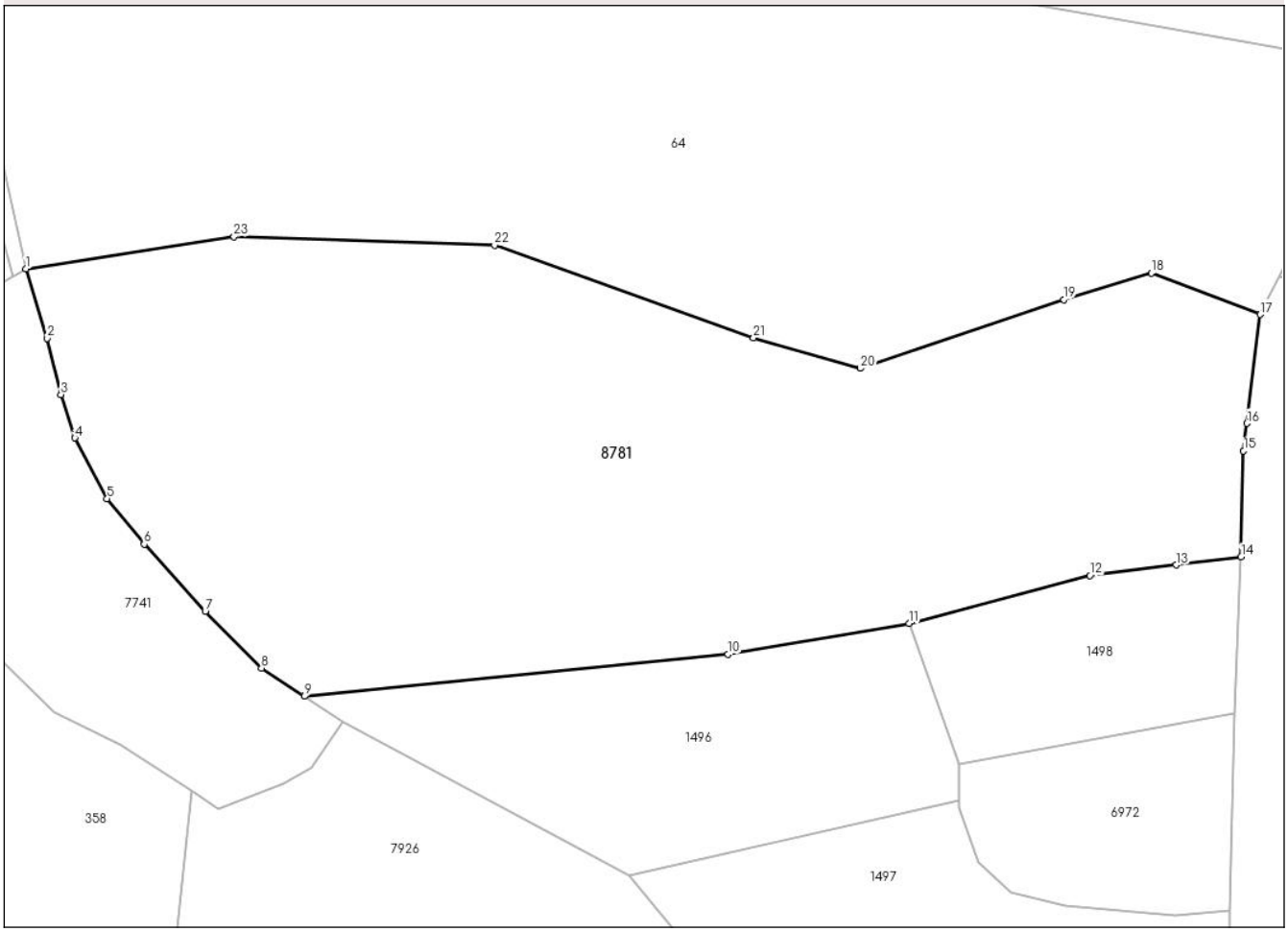

Date referitoare la teren

Crt	Categorie folosință	Intra vilan	Suprafaţa (mp)	Tarla	Parcelă	Nr. topo	Observaţii / Referinţe
1	pasune	NU	20.431	-	-	-	Pasune impadurita
2	faneata	NU	5.089	-	-	-	

Lungime Segmente

1) Valorile lungimilor segmentelor sunt obţinute din proiecţie în plan.

Punct început	X / Y	Punct sfârşit	X / Y	Lungime segment (** (m)
1	571.767,729 587.121,469	2	571.773,128 587.103,948	18.334
3	571.776,573 587.089,822	4	571.780,07 587.078,89	11.478
5	571.788,191 587.063,601	6	571.797,548 587.052,123	14.809
7	571.812,937 587.035,192	8	571.827,082 587.020,936	20.083

Punct început	X / Y	Punct sfârşit	X / Y	Lungime segment (** (m)
2	571.773,128 587.103,948	3	571.776,573 587.089,822	14.54
4	571.780,07 587.078,89	5	571.788,191 587.063,601	17.312
6	571.797,548 587.052,123	7	571.812,937 587.035,192	22.88
8	571.827,082 587.020,936	9	571.837,914 587.013,815	12.963

Document care conține date cu caracter personal, protejat de prevederile Regulamentului (UE) nr. 679/2016 și Legii 190/2018

Punct început	X / Y	Punct sfârşit	X / Y	Lungime segment (** (m)
9	571.837,914 587.013,815	10	571.944,73 587.024,38	107.337
11	571.990,357 587.032,173	12	572.035,956 587.044,22	47.164
13	572.057,685 587.046,898	14	572.074,064 587.048,917	16.503
15	572.074,663 587.075,597	16	572.075,513 587.082,537	6.992
17	572.078,87 587.109,954	18	572.051,482 587.120,356	29.297
19	572.029,348 587.113,716	20	571.978,072 587.096,378	54.128
21	571.951,143 587.104,125	22	571.885,849 587.127,365	69.307
23	571.820,186 587.129,578	1	571.767,729 587.121,469	53.08

Punct început	X / Y	Punct sfârşit	X / Y	Lungime segment (** (m)
10	571.944,73 587.024,38	11	571.990,357 587.032,173	46.288
12	572.035,956 587.044,22	13	572.057,685 587.046,898	21.893
14	572.074,064 587.048,917	15	572.074,663 587.075,597	26.687
16	572.075,513 587.082,537	17	572.078,87 587.109,954	27.622
18	572.051,482 587.120,356	19	572.029,348 587.113,716	23.109
20	571.978,072 587.096,378	21	571.951,143 587.104,125	28.021
22	571.885,849 587.127,365	23	571.820,186 587.129,578	65.7

** Lungimile segmentelor sunt determinate în planul de proiecţie Stereo 70 şi sunt rotunjite la 1 milimetru.
*** Distanţa dintre puncte este formată din segmente cumulate ce sunt mai mici decât valoarea 1 milimetru.

Document care conține date cu caracter personal, protejat de prevederile Regulamentului (UE) nr. 679/2016 și Legii 190/2018

DATE DESPRE IMOBILUL NR. 8782

Oficiul de Cadastru şi Publicitate Imobiliară NEAMT
Biroul de Cadastru şi Publicitate Imobiliară Bicaz

A. Partea I. Descrierea imobilului

TEREN Extravilan

Adresa: Jud. Neamt, pct. 'Damuc'

Nr. Crt	Nr cadastral Nr. topografic	Suprafaţa* (mp)	Observaţii / Referinţe
A1		38.562	Sector cadastral:65 Teren neimprejmuit;

B. Partea II. Proprietari şi acte

Inscrieri privitoare la dreptul de proprietate şi alte drepturi reale		Referinţe
8782 / 08/07/2024		
Act Administrativ nr. 5144, din 08/08/2024 emis de Primaria com. Damuc;		
B1	Inscrierea posesiei, drept de PROPRIETATE, dobandit prin Lege, cota actuala 1/1, cota initiala 1/1	A1
	1) **NEIDENTIFICAT NEIDENTIFICAT**, CIF:0000000000000	
Act Normativ nr. 7, din 13/03/1996 emis de Parlamentul României ((art.13));		
B2	Se noteaza mentiunea de proprietar neidentificat	A1

C. Partea III. SARCINI .

Inscrieri privind dezmembramintele dreptului de proprietate, drepturi reale de garanţie şi sarcini	Referinţe
NU SUNT	

Document care conține date cu caracter personal, protejat de prevederile Regulamentului (UE) nr. 679/2016 și Legii 190/2018

Anexa Nr. 1 La Partea I

Teren

Nr cadastral	Suprafaţa (mp)*	Observaţii / Referinţe
	38.562	

* Suprafaţa este determinată in planul de proiecţie Stereo 70.

DETALII LINIARE IMOBIL

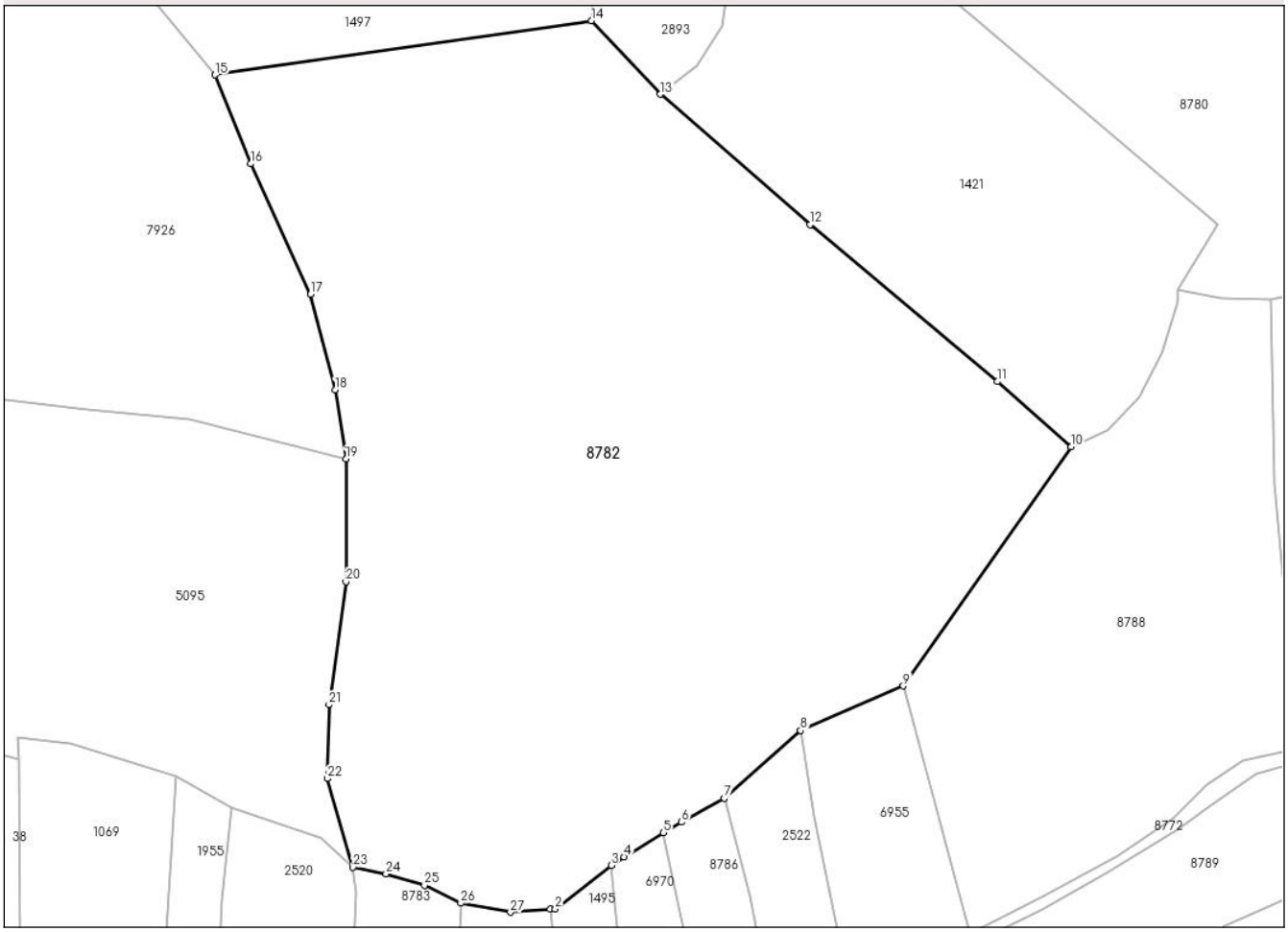

Date referitoare la teren

Crt	Categorie folosință	Intra vilan	Suprafaţa (mp)	Tarla	Parcelă	Nr. topo	Observaţii / Referinţe
1	pasune	NU	38.562	-	-	-	Pasune impadurita

Lungime Segmente

1) Valorile lungimilor segmentelor sunt obţinute din proiecţie în plan.

Punct început	X / Y	Punct sfârşit	X / Y	Lungime segment (** (m)
1	572.058,68 586.676,494	2	572.060,143 586.676,502	1.463
3	572.076,365 586.689,166	4	572.080,047 586.691,718	4.48
5	572.091,595 586.698,647	6	572.096,772 586.701,753	6.037
7	572.109,312 586.708,654	8	572.131,38 586.728,33	29.566
9	572.161,253 586.741,284	10	572.210,005 586.810,7	84.825

Punct început	X / Y	Punct sfârşit	X / Y	Lungime segment (** (m)
2	572.060,143 586.676,502	3	572.076,365 586.689,166	20.58
4	572.080,047 586.691,718	5	572.091,595 586.698,647	13.467
6	572.096,772 586.701,753	7	572.109,312 586.708,654	14.313
8	572.131,38 586.728,33	9	572.161,253 586.741,284	32.561
10	572.210,005 586.810,7	11	572.188,518 586.829,599	28.616

Document care conține date cu caracter personal, protejat de prevederile Regulamentului (UE) nr. 679/2016 și Legii 190/2018

Punct început	X / Y	Punct sfârşit	X / Y	Lungime segment (** (m)
11	572.188,518 586.829,599	12	572.134,153 586.875,162	70.933
13	572.090,66 586.912,959	14	572.070,704 586.934,322	29.234
15	571.961,3 586.918,63	16	571.971,668 586.892,81	27.824
17	571.989,062 586.854,9	18	571.996,198 586.827,247	28.559
19	571.999,32 586.807,177	20	571.999,32 586.771,497	35.68
21	571.994,414 586.735,817	22	571.993,968 586.714,409	21.413
23	572.001,331 586.688,647	24	572.010,972 586.686,756	9.825
25	572.022,122 586.683,411	26	572.032,687 586.678,241	11.762
27	572.047,103 586.675,62	1	572.058,68 586.676,494	11.61

Punct început	X / Y	Punct sfârşit	X / Y	Lungime segment (** (m)
12	572.134,153 586.875,162	13	572.090,66 586.912,959	57.622
14	572.070,704 586.934,322	15	571.961,3 586.918,63	110.524
16	571.971,668 586.892,81	17	571.989,062 586.854,9	41.71
18	571.996,198 586.827,247	19	571.999,32 586.807,177	20.311
20	571.999,32 586.771,497	21	571.994,414 586.735,817	36.016
22	571.993,968 586.714,409	23	572.001,331 586.688,647	26.794
24	572.010,972 586.686,756	25	572.022,122 586.683,411	11.641
26	572.032,687 586.678,241	27	572.047,103 586.675,62	14.652

** Lungimile segmentelor sunt determinate în planul de proiecţie Stereo 70 şi sunt rotunjite la 1 milimetru.
*** Distanţa dintre puncte este formată din segmente cumulate ce sunt mai mici decât valoarea 1 milimetru.

Document care conține date cu caracter personal, protejat de prevederile Regulamentului (UE) nr. 679/2016 și Legii 190/2018

DATE DESPRE IMOBILUL NR. 8783

Oficiul de Cadastru şi Publicitate Imobiliară NEAMT
Biroul de Cadastru şi Publicitate Imobiliară Bicaz

A. Partea I. Descrierea imobilului

TEREN Extravilan

Adresa: Jud. Neamt, pct. 'Damuc'

Nr. Crt	Nr cadastral Nr. topografic	Suprafaţa* (mp)	Observaţii / Referinţe
A1		3.003	Sector cadastral:65 Teren neimprejmuit;

B. Partea II. Proprietari şi acte

Inscrieri privitoare la dreptul de proprietate şi alte drepturi reale		Referinţe
8783 / 08/07/2024		
Act Administrativ nr. 5144, din 08/08/2024 emis de Primaria com. Damuc;		
B1	Inscrierea posesiei, drept de PROPRIETATE, dobandit prin Lege, cota actuala 1/1, cota initiala 1/1	A1
	1) **NEIDENTIFICAT NEIDENTIFICAT**, CIF:0000000000000	
Act Normativ nr. 7, din 13/03/1996 emis de Parlamentul României ((art.13));		
B2	Se noteaza mentiunea de proprietar neidentificat	A1

C. Partea III. SARCINI .

Inscrieri privind dezmembramintele dreptului de proprietate, drepturi reale de garanţie şi sarcini	Referinţe
NU SUNT	

Document care conține date cu caracter personal, protejat de prevederile Regulamentului (UE) nr. 679/2016 și Legii 190/2018

Anexa Nr. 1 La Partea I

Teren

Nr cadastral	Suprafaţa (mp)*	Observaţii / Referinţe
	3.003	

* Suprafaţa este determinată in planul de proiecţie Stereo 70.

DETALII LINIARE IMOBIL

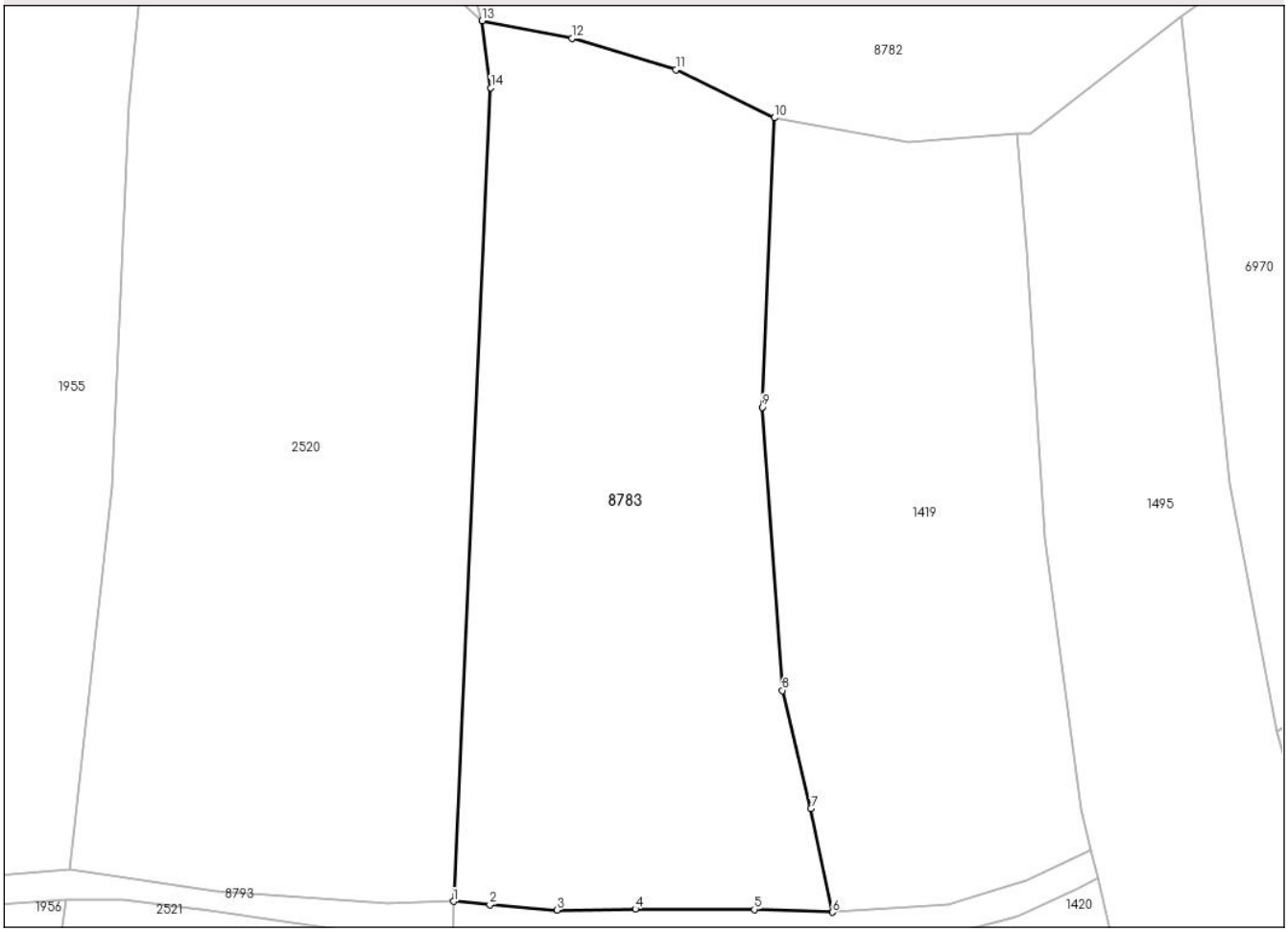

Date referitoare la teren

Crt	Categorie folosință	Intra vilan	Suprafaţa (mp)	Tarla	Parcelă	Nr. topo	Observaţii / Referinţe
1	faneata	NU	3.003	-	-	-	

Lungime Segmente
1) Valorile lungimilor segmentelor sunt obţinute din proiecţie în plan.

Punct început	X / Y	Punct sfârşit	X / Y	Lungime segment (** (m)
1	571.998,273 586.594,258	2	572.002,163 586.593,876	3.909
2	572.002,163 586.593,876	3	572.009,355 586.593,319	7.214
3	572.009,355 586.593,319	4	572.017,773 586.593,43	8.419
4	572.017,773 586.593,43	5	572.030,54 586.593,375	12.767
5	572.030,54 586.593,375	6	572.038,933 586.593,091	8.398

Document care conține date cu caracter personal, protejat de prevederile Regulamentului (UE) nr. 679/2016 și Legii 190/2018

Punct început	X / Y	Punct sfârşit	X / Y	Lungime segment (** (m)
6	572.038,933 586.593,091	7	572.036,619 586.604,193	11.341
7	572.036,619 586.604,193	8	572.033,561 586.616,862	13.033
8	572.033,561 586.616,862	9	572.031,376 586.647,224	30.441
9	572.031,376 586.647,224	10	572.032,687 586.678,241	31.045
10	572.032,687 586.678,241	11	572.022,122 586.683,411	11.762
11	572.022,122 586.683,411	12	572.010,972 586.686,756	11.641
12	572.010,972 586.686,756	13	572.001,331 586.688,647	9.825
13	572.001,331 586.688,647	14	572.002,261 586.681,468	7.239
14	572.002,261 586.681,468	1	571.998,273 586.594,258	87.301

** Lungimile segmentelor sunt determinate în planul de proiecţie Stereo 70 şi sunt rotunjite la 1 milimetru.
*** Distanţa dintre puncte este formată din segmente cumulate ce sunt mai mici decât valoarea 1 milimetru.

Document care conține date cu caracter personal, protejat de prevederile Regulamentului (UE) nr. 679/2016 și Legii 190/2018

DATE DESPRE IMOBILUL NR. 8784

Oficiul de Cadastru şi Publicitate Imobiliară NEAMT
Biroul de Cadastru şi Publicitate Imobiliară Bicaz

A. Partea I. Descrierea imobilului

TEREN Extravilan

Adresa: Jud. Neamt, pct. 'Damuc'

Nr. Crt	Nr cadastral Nr. topografic	Suprafaţa* (mp)	Observaţii / Referinţe
A1		5.966	Sector cadastral:65 Teren neimprejmuit;

B. Partea II. Proprietari şi acte

Inscrieri privitoare la dreptul de proprietate şi alte drepturi reale		Referinţe
8784 / 08/07/2024		
Act Administrativ nr. 5144, din 08/08/2024 emis de Primaria com. Damuc;		
B1	Inscrierea posesiei, drept de PROPRIETATE, dobandit prin Lege, cota actuala 1/1, cota initiala 1/1	A1
	1) **NEIDENTIFICAT NEIDENTIFICAT**, CIF:0000000000000	
Act Normativ nr. 7, din 13/03/1996 emis de Parlamentul României ((art.13));		
B2	Se noteaza mentiunea de proprietar neidentificat	A1

C. Partea III. SARCINI .

Inscrieri privind dezmembramintele dreptului de proprietate, drepturi reale de garanţie şi sarcini	Referinţe
NU SUNT	

Document care conține date cu caracter personal, protejat de prevederile Regulamentului (UE) nr. 679/2016 și Legii 190/2018

Anexa Nr. 1 La Partea I

Teren

Nr cadastral	Suprafaţa (mp)*	Observaţii / Referinţe
	5.966	

* Suprafaţa este determinată in planul de proiecţie Stereo 70.

DETALII LINIARE IMOBIL

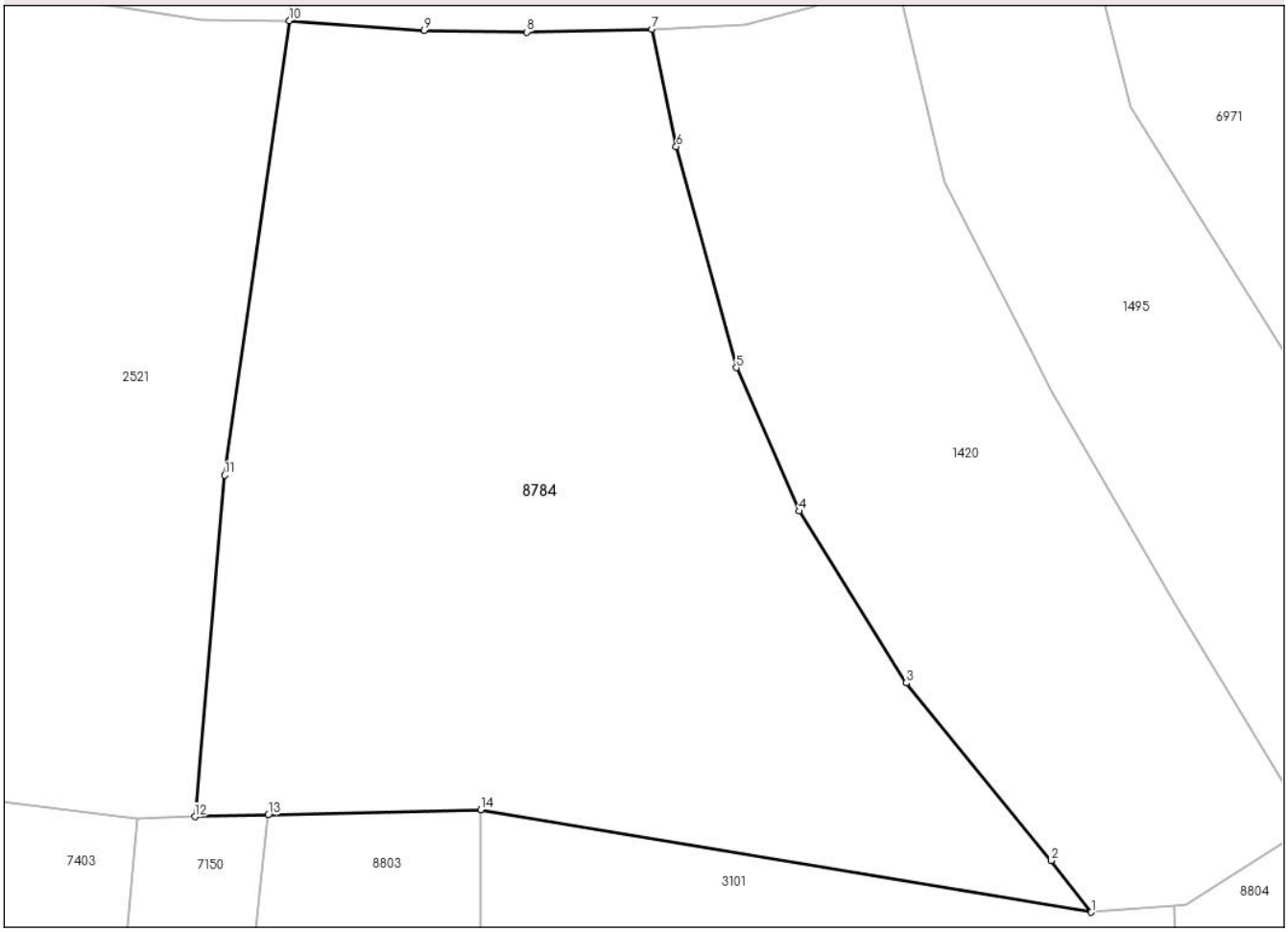

Date referitoare la teren

Crt	Categorie folosință	Intra vilan	Suprafaţa (mp)	Tarla	Parcelă	Nr. topo	Observaţii / Referinţe
1	faneata	NU	2.102	-	-	-	
2	pasune	NU	3.864	-	-	-	Pasune impadurita

Lungime Segmente

1) Valorile lungimilor segmentelor sunt obţinute din proiecţie în plan.

Punct început	X / Y	Punct sfârşit	X / Y	Lungime segment (** (m)
1	572.089,916 586.488,86	2	572.085,329 586.494,758	7.472
2	572.085,329 586.494,758	3	572.068,728 586.515,072	26.235
3	572.068,728 586.515,072	4	572.056,496 586.534,731	23.154
4	572.056,496 586.534,731	5	572.049,288 586.551,114	17.899

Document care conține date cu caracter personal, protejat de prevederile Regulamentului (UE) nr. 679/2016 și Legii 190/2018

Punct început	X / Y	Punct sfârşit	X / Y	Lungime segment (** (m)
5	572.049,288 586.551,114	6	572.042,411 586.576,411	26.215
6	572.042,411 586.576,411	7	572.039,615 586.589,821	13.698
7	572.039,615 586.589,821	8	572.025,272 586.589,5	14.347
8	572.025,272 586.589,5	9	572.013,536 586.589,695	11.738
9	572.013,536 586.589,695	10	571.998,14 586.590,802	15.436
10	571.998,14 586.590,802	11	571.990,695 586.538,822	52.51
11	571.990,695 586.538,822	12	571.987,304 586.499,772	39.197
12	571.987,304 586.499,772	13	571.995,696 586.499,984	8.395
13	571.995,696 586.499,984	14	572.020,042 586.500,597	24.354
14	572.020,042 586.500,597	1	572.089,916 586.488,86	70.853

** Lungimile segmentelor sunt determinate în planul de proiecţie Stereo 70 şi sunt rotunjite la 1 milimetru.
*** Distanţa dintre puncte este formată din segmente cumulate ce sunt mai mici decât valoarea 1 milimetru.

Document care conține date cu caracter personal, protejat de prevederile Regulamentului (UE) nr. 679/2016 și Legii 190/2018

DATE DESPRE IMOBILUL NR. 8785

Oficiul de Cadastru şi Publicitate Imobiliară NEAMT
Biroul de Cadastru şi Publicitate Imobiliară Bicaz

A. Partea I. Descrierea imobilului

TEREN Extravilan

Adresa: Jud. Neamt, pct. 'Damuc'

Nr. Crt	Nr cadastral Nr. topografic	Suprafaţa* (mp)	Observaţii / Referinţe
A1		243	Sector cadastral:65 Teren neimprejmuit;

B. Partea II. Proprietari şi acte

Inscrieri privitoare la dreptul de proprietate şi alte drepturi reale		Referinţe
8785 / 08/07/2024		
Act Administrativ nr. 5144, din 08/08/2024 emis de Primaria com. Damuc;		
B1	Inscrierea posesiei, drept de PROPRIETATE, dobandit prin Lege, cota actuala 1/1, cota initiala 1/1	A1
	1) **NEIDENTIFICAT NEIDENTIFICAT**, CIF:0000000000000	
Act Normativ nr. 7, din 13/03/1996 emis de Parlamentul României ((art.13));		
B2	Se noteaza mentiunea de proprietar neidentificat	A1

C. Partea III. SARCINI .

Inscrieri privind dezmembramintele dreptului de proprietate, drepturi reale de garanţie şi sarcini	Referinţe
NU SUNT	

Document care conține date cu caracter personal, protejat de prevederile Regulamentului (UE) nr. 679/2016 și Legii 190/2018

Anexa Nr. 1 La Partea I

Teren

Nr cadastral	Suprafaţa (mp)*	Observaţii / Referinţe
	243	

* Suprafaţa este determinată in planul de proiecţie Stereo 70.

DETALII LINIARE IMOBIL

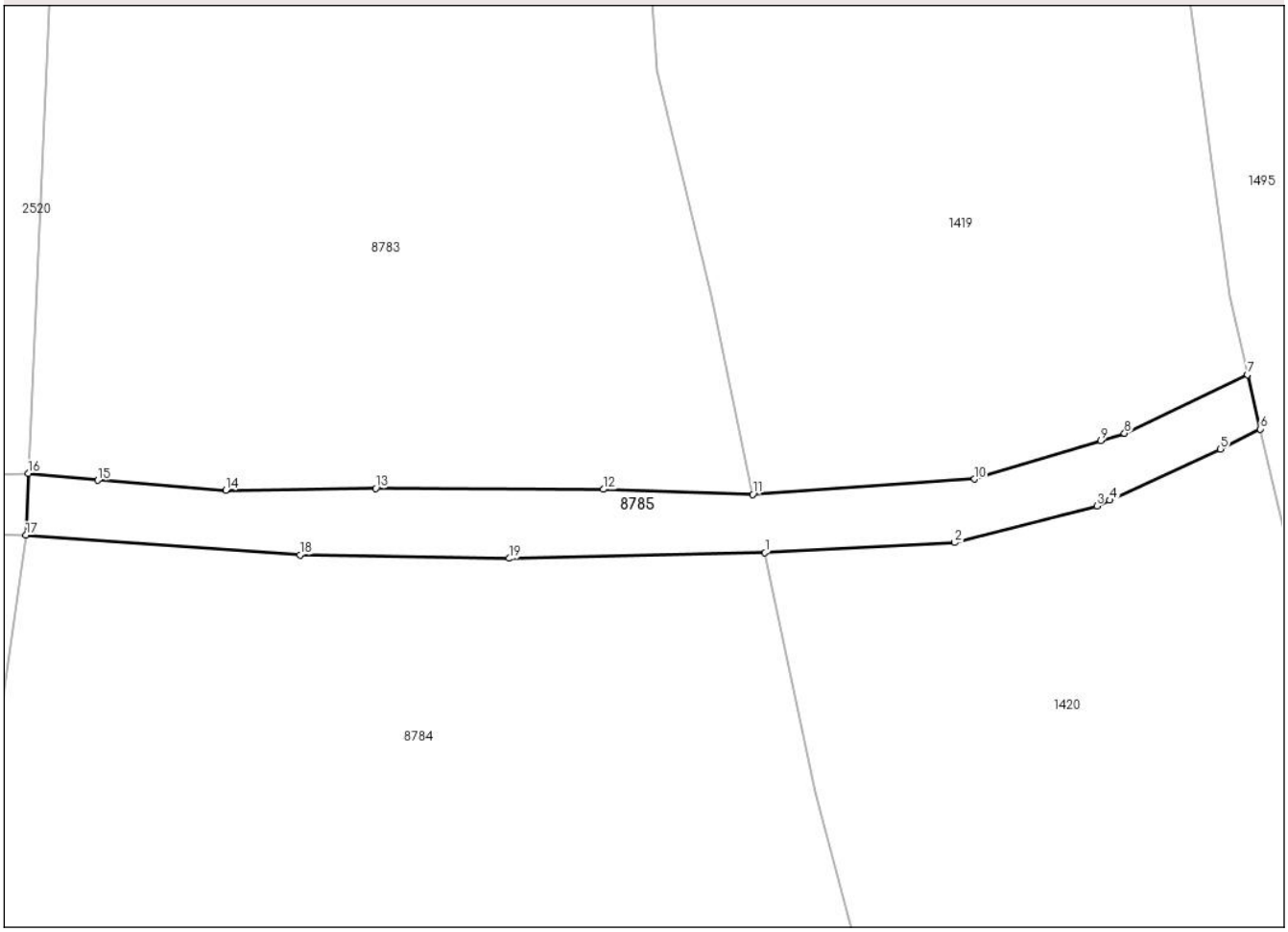

Date referitoare la teren

Crt	Categorie folosință	Intra vilan	Suprafaţa (mp)	Tarla	Parcelă	Nr. topo	Observaţii / Referinţe
1	drum	NU	243	-	-	-	

Lungime Segmente
1) Valorile lungimilor segmentelor sunt obţinute din proiecţie în plan.

Punct început	X / Y	Punct sfârşit	X / Y	Lungime segment (** (m)
1	572.039,615 586.589,821	2	572.050,242 586.590,391	10.642
2	572.050,242 586.590,391	3	572.058,235 586.592,43	8.249
3	572.058,235 586.592,43	4	572.058,954 586.592,762	0.792
4	572.058,954 586.592,762	5	572.065,161 586.595,633	6.839
5	572.065,161 586.595,633	6	572.067,403 586.596,753	2.506

Document care conține date cu caracter personal, protejat de prevederile Regulamentului (UE) nr. 679/2016 și Legii 190/2018

Punct început	X / Y	Punct sfârşit	X / Y	Lungime segment (** (m)
6	572.067,403 586.596,753	7	572.066,691 586.599,808	3.137
7	572.066,691 586.599,808	8	572.059,789 586.596,507	7.651
8	572.059,789 586.596,507	9	572.058,462 586.596,104	1.387
9	572.058,462 586.596,104	10	572.051,375 586.593,951	7.407
10	572.051,375 586.593,951	11	572.038,933 586.593,091	12.472
11	572.038,933 586.593,091	12	572.030,54 586.593,375	8.398
12	572.030,54 586.593,375	13	572.017,773 586.593,43	12.767
13	572.017,773 586.593,43	14	572.009,355 586.593,319	8.419
14	572.009,355 586.593,319	15	572.002,163 586.593,876	7.214
15	572.002,163 586.593,876	16	571.998,273 586.594,258	3.909
16	571.998,273 586.594,258	17	571.998,14 586.590,802	3.459
17	571.998,14 586.590,802	18	572.013,536 586.589,695	15.436
18	572.013,536 586.589,695	19	572.025,272 586.589,5	11.738
19	572.025,272 586.589,5	1	572.039,615 586.589,821	14.347

** Lungimile segmentelor sunt determinate în planul de proiecţie Stereo 70 şi sunt rotunjite la 1 milimetru.
*** Distanţa dintre puncte este formată din segmente cumulate ce sunt mai mici decât valoarea 1 milimetru.

Document care conține date cu caracter personal, protejat de prevederile Regulamentului (UE) nr. 679/2016 și Legii 190/2018

DATE DESPRE IMOBILUL NR. 8786

Oficiul de Cadastru şi Publicitate Imobiliară NEAMT
Biroul de Cadastru şi Publicitate Imobiliară Bicaz

A. Partea I. Descrierea imobilului

TEREN Extravilan

Adresa: Jud. Neamt, pct. 'Prajura'

Nr. Crt	Nr cadastral Nr. topografic	Suprafaţa* (mp)	Observaţii / Referinţe
A1		1.526	Sector cadastral:65 Teren neimprejmuit;

B. Partea II. Proprietari şi acte

Inscrieri privitoare la dreptul de proprietate şi alte drepturi reale		Referinţe
8786 / 08/07/2024		
Act Administrativ nr. 4869, din 08/07/2024 emis de Primaria com. Damuc;		
B1	Inscrierea posesiei, drept de PROPRIETATE, dobandit prin Lege, cota actuala 1/1, cota initiala 1/1	A1
	1) **GĂINĂ-BANGĂU IOAN**	

C. Partea III. SARCINI .

Inscrieri privind dezmembramintele dreptului de proprietate, drepturi reale de garanţie şi sarcini	Referinţe
NU SUNT	

Anexa Nr. 1 La Partea I

Teren

Nr cadastral	Suprafaţa (mp)*	Observaţii / Referinţe
	1.526	

* Suprafaţa este determinată in planul de proiecţie Stereo 70.

DETALII LINIARE IMOBIL

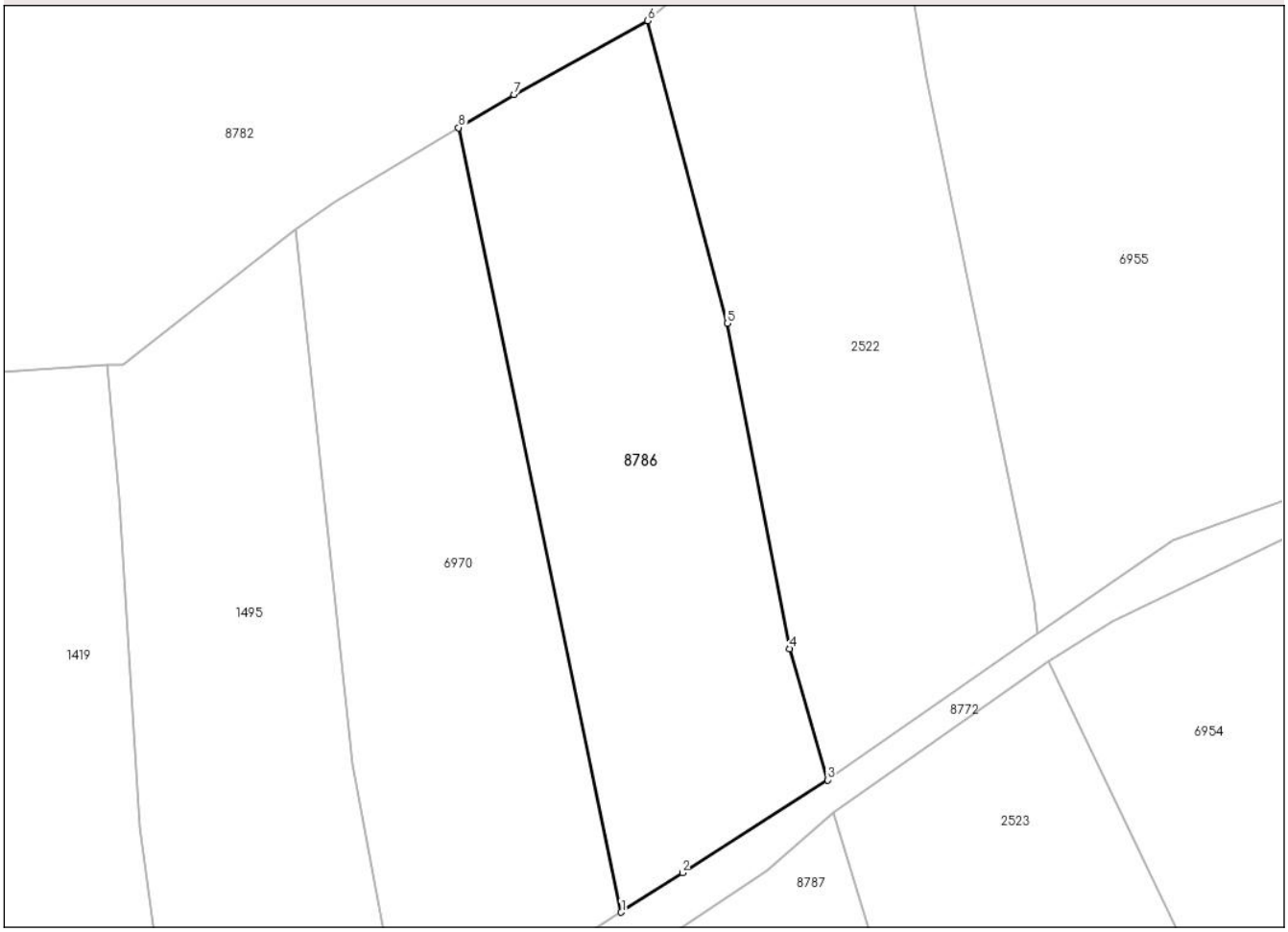

Date referitoare la teren

Crt	Categorie folosință	Intra vilan	Suprafaţa (mp)	Tarla	Parcelă	Nr. topo	Observaţii / Referinţe
1	faneata	NU	1.526	-	-	-	

Lungime Segmente
1) Valorile lungimilor segmentelor sunt obţinute din proiecţie în plan.

Punct început	X / Y	Punct sfârşit	X / Y	Lungime segment (** (m)
1	572.106,814 586.625,251	2	572.112,549 586.628,943	6.821
2	572.112,549 586.628,943	3	572.126,132 586.637,627	16.122
3	572.126,132 586.637,627	4	572.122,606 586.649,894	12.764
4	572.122,606 586.649,894	5	572.116,757 586.680,338	31.001
5	572.116,757 586.680,338	6	572.109,312 586.708,654	29.278

Document care conține date cu caracter personal, protejat de prevederile Regulamentului (UE) nr. 679/2016 și Legii 190/2018

Punct început	X / Y	Punct sfârşit	X / Y	Lungime segment (** (m)
6	572.109,312 586.708,654	7	572.096,772 586.701,753	14.313
7	572.096,772 586.701,753	8	572.091,595 586.698,647	6.037
8	572.091,595 586.698,647	1	572.106,814 586.625,251	74.957

** Lungimile segmentelor sunt determinate în planul de proiecţie Stereo 70 şi sunt rotunjite la 1 milimetru.
*** Distanţa dintre puncte este formată din segmente cumulate ce sunt mai mici decât valoarea 1 milimetru.

Document care conține date cu caracter personal, protejat de prevederile Regulamentului (UE) nr. 679/2016 și Legii 190/2018

DATE DESPRE IMOBILUL NR. 8787

Oficiul de Cadastru şi Publicitate Imobiliară NEAMT
Biroul de Cadastru şi Publicitate Imobiliară Bicaz

A. Partea I. Descrierea imobilului

TEREN Extravilan

Adresa: Jud. Neamt, pct. 'Prajura'

Nr. Crt	Nr cadastral Nr. topografic	Suprafaţa* (mp)	Observaţii / Referinţe
A1		2.354	Sector cadastral:65 Teren neimprejmuit;

B. Partea II. Proprietari şi acte

Inscrieri privitoare la dreptul de proprietate şi alte drepturi reale		Referinţe
8787 / 08/07/2024		
Act Administrativ nr. 4870, din 08/07/2024 emis de Primaria com. Damuc;		
B1	Inscrierea posesiei, drept de PROPRIETATE, dobandit prin Lege, cota actuala 1/1, cota initiala 1/1	A1
	1) **GĂINĂ-BANGĂU IOAN**	

C. Partea III. SARCINI .

Inscrieri privind dezmembramintele dreptului de proprietate, drepturi reale de garanţie şi sarcini	Referinţe
NU SUNT	

Anexa Nr. 1 La Partea I

Teren

Nr cadastral	Suprafaţa (mp)*	Observaţii / Referinţe
	2.354	

* Suprafaţa este determinată in planul de proiecţie Stereo 70.

DETALII LINIARE IMOBIL

Date referitoare la teren

Crt	Categorie folosință	Intra vilan	Suprafaţa (mp)	Tarla	Parcelă	Nr. topo	Observaţii / Referinţe
1	faneata	NU	657	-	-	-	
2	pasune	NU	1.697	-	-	-	

Lungime Segmente
1) Valorile lungimilor segmentelor sunt obţinute din proiecţie în plan.

Punct început	X / Y	Punct sfârşit	X / Y	Lungime segment (** (m)
1	572.107,897 586.621,062	2	572.112,574 586.592,746	28.7
2	572.112,574 586.592,746	3	572.113,735 586.585,716	7.125
3	572.113,735 586.585,716	4	572.121,305 586.574,608	13.442
4	572.121,305 586.574,608	5	572.154,689 586.525,622	59.28

Document care conține date cu caracter personal, protejat de prevederile Regulamentului (UE) nr. 679/2016 și Legii 190/2018

Punct început	X / Y	Punct sfârşit	X / Y	Lungime segment (** (m)
5	572.154,689 586.525,622	6	572.157,827 586.528,589	4.319
6	572.157,827 586.528,589	7	572.165,413 586.539,22	13.06
7	572.165,413 586.539,22	8	572.145,339 586.582,227	47.461
8	572.145,339 586.582,227	9	572.137,895 586.597,382	16.885
9	572.137,895 586.597,382	10	572.135,355 586.605,847	8.838
10	572.135,355 586.605,847	11	572.126,728 586.634,606	30.025
11	572.126,728 586.634,606	12	572.120,438 586.629,083	8.371
12	572.120,438 586.629,083	13	572.110,96 586.622,839	11.35
13	572.110,96 586.622,839	1	572.107,897 586.621,062	3.541

** Lungimile segmentelor sunt determinate în planul de proiecţie Stereo 70 şi sunt rotunjite la 1 milimetru.
*** Distanţa dintre puncte este formată din segmente cumulate ce sunt mai mici decât valoarea 1 milimetru.

Document care conține date cu caracter personal, protejat de prevederile Regulamentului (UE) nr. 679/2016 și Legii 190/2018

DATE DESPRE IMOBILUL NR. 8788

Oficiul de Cadastru şi Publicitate Imobiliară NEAMT
Biroul de Cadastru şi Publicitate Imobiliară Bicaz

A. Partea I. Descrierea imobilului

TEREN Extravilan

Adresa: Jud. Neamt, pct. 'Damuc'

Nr. Crt	Nr cadastral Nr. topografic	Suprafaţa* (mp)	Observaţii / Referinţe
A1		12.456	Sector cadastral:65 Teren neimprejmuit;

B. Partea II. Proprietari şi acte

Inscrieri privitoare la dreptul de proprietate şi alte drepturi reale		Referinţe
8788 / 08/07/2024		
Act Administrativ nr. 5144, din 08/08/2024 emis de Primaria com. Damuc;		
B1	Inscrierea posesiei, drept de PROPRIETATE, dobandit prin Lege, cota actuala 1/1, cota initiala 1/1	A1
	1) **NEIDENTIFICAT NEIDENTIFICAT**, CIF:0000000000000	
Act Normativ nr. 7, din 13/03/1996 emis de Parlamentul României ((art.13));		
B2	Se noteaza mentiunea de proprietar neidentificat	A1

C. Partea III. SARCINI .

Inscrieri privind dezmembramintele dreptului de proprietate, drepturi reale de garanţie şi sarcini	Referinţe
NU SUNT	

Document care conține date cu caracter personal, protejat de prevederile Regulamentului (UE) nr. 679/2016 și Legii 190/2018

Anexa Nr. 1 La Partea I

Teren

Nr cadastral	Suprafaţa (mp)*	Observaţii / Referinţe
	12.456	

* Suprafaţa este determinată in planul de proiecţie Stereo 70.

DETALII LINIARE IMOBIL

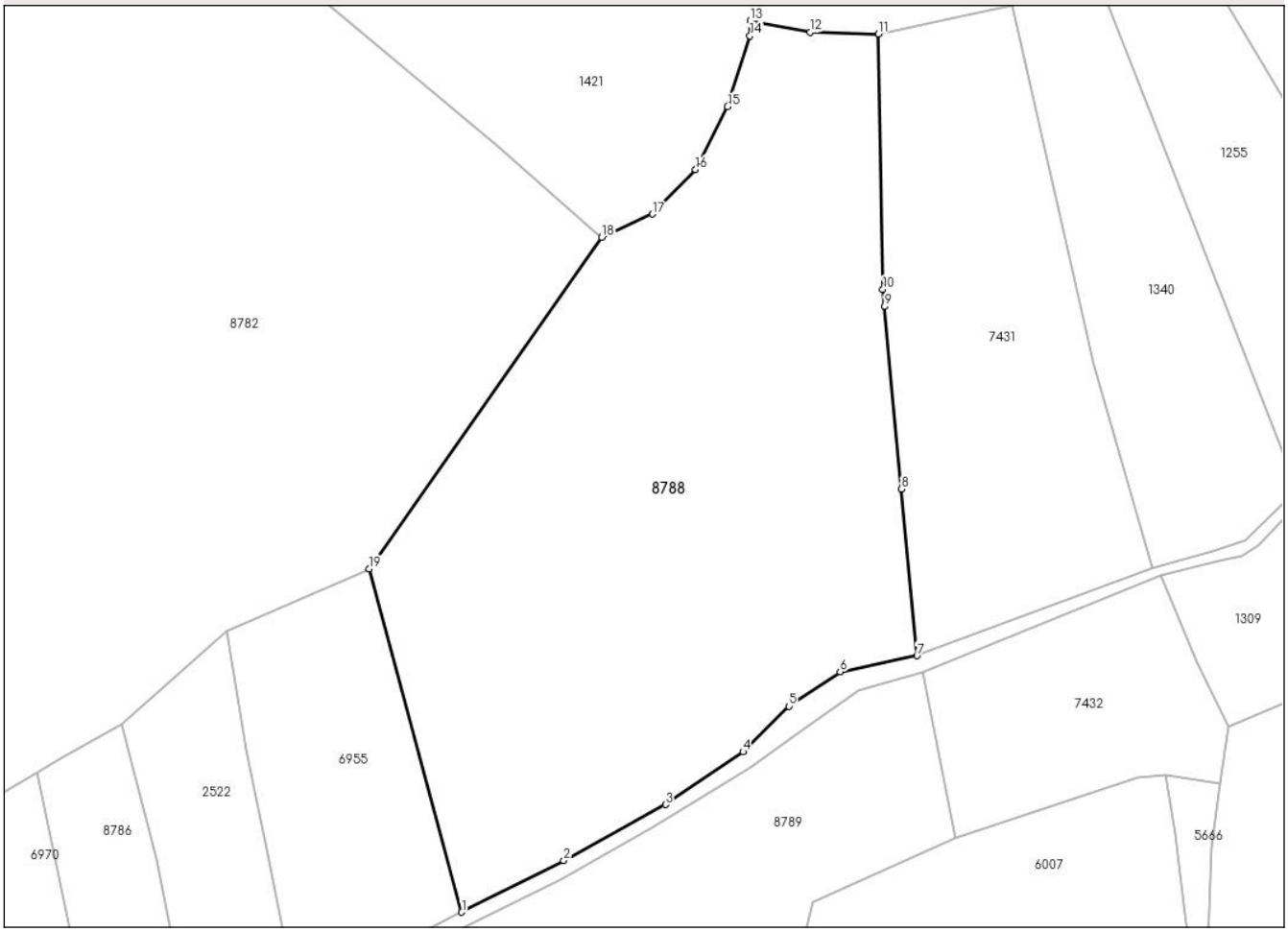

Date referitoare la teren

Crt	Categorie folosință	Intra vilan	Suprafaţa (mp)	Tarla	Parcelă	Nr. topo	Observaţii / Referinţe
1	faneata	NU	9.192	-	-	-	
2	pasune	NU	3.264	-	-	-	Pasune impadurita

Lungime Segmente
1) Valorile lungimilor segmentelor sunt obţinute din proiecţie în plan.

Punct început	X / Y	Punct sfârşit	X / Y	Lungime segment (** (m)
1	572.180,668 586.669,385	2	572.202,055 586.680,196	23.964
2	572.202,055 586.680,196	3	572.223,373 586.691,933	24.335
3	572.223,373 586.691,933	4	572.239,661 586.702,951	19.665
4	572.239,661 586.702,951	5	572.249,242 586.712,532	13.55

Document care conține date cu caracter personal, protejat de prevederile Regulamentului (UE) nr. 679/2016 și Legii 190/2018

Punct început	X / Y	Punct sfârşit	X / Y	Lungime segment (** (m)
5	572.249,242 586.712,532	6	572.260,021 586.719,718	12.955
6	572.260,021 586.719,718	7	572.276,115 586.723,091	16.444
7	572.276,115 586.723,091	8	572.272,868 586.757,988	35.048
8	572.272,868 586.757,988	9	572.269,311 586.796,227	38.404
9	572.269,311 586.796,227	10	572.268,974 586.799,85	3.639
10	572.268,974 586.799,85	11	572.268,048 586.853,342	53.5
11	572.268,048 586.853,342	12	572.253,75 586.853,702	14.303
12	572.253,75 586.853,702	13	572.241,134 586.856,105	12.843
13	572.241,134 586.856,105	14	572.241,071 586.852,898	3.208
14	572.241,071 586.852,898	15	572.236,411 586.838,142	15.474
15	572.236,411 586.838,142	16	572.229,68 586.824,939	14.82
16	572.229,68 586.824,939	17	572.220,62 586.815,619	12.998
17	572.220,62 586.815,619	18	572.210,005 586.810,7	11.699
18	572.210,005 586.810,7	19	572.161,253 586.741,284	84.825
19	572.161,253 586.741,284	1	572.180,668 586.669,385	74.474

** Lungimile segmentelor sunt determinate în planul de proiecţie Stereo 70 şi sunt rotunjite la 1 milimetru.
*** Distanţa dintre puncte este formată din segmente cumulate ce sunt mai mici decât valoarea 1 milimetru.

Document care conține date cu caracter personal, protejat de prevederile Regulamentului (UE) nr. 679/2016 și Legii 190/2018

DATE DESPRE IMOBILUL NR. 8789

Oficiul de Cadastru şi Publicitate Imobiliară NEAMT
Biroul de Cadastru şi Publicitate Imobiliară Bicaz

A. Partea I. Descrierea imobilului

TEREN Extravilan

Adresa: Jud. Neamt, pct. 'Damuc'

Nr. Crt	Nr cadastral Nr. topografic	Suprafaţa* (mp)	Observaţii / Referinţe
A1		5.040	Sector cadastral:65 Teren neimprejmuit;

B. Partea II. Proprietari şi acte

Inscrieri privitoare la dreptul de proprietate şi alte drepturi reale		Referinţe
8789 / 08/07/2024		
Act Administrativ nr. 5144, din 08/08/2024 emis de Primaria com. Damuc;		
B1	Inscrierea posesiei, drept de PROPRIETATE, dobandit prin Lege, cota actuala 1/1, cota initiala 1/1	A1
	1) **NEIDENTIFICAT NEIDENTIFICAT**, CIF:0000000000000	
Act Normativ nr. 7, din 13/03/1996 emis de Parlamentul României ((art.13));		
B2	Se noteaza mentiunea de proprietar neidentificat	A1

C. Partea III. SARCINI .

Inscrieri privind dezmembramintele dreptului de proprietate, drepturi reale de garanţie şi sarcini	Referinţe
NU SUNT	

Document care conține date cu caracter personal, protejat de prevederile Regulamentului (UE) nr. 679/2016 și Legii 190/2018

Anexa Nr. 1 La Partea I

Teren

Nr cadastral	Suprafaţa (mp)*	Observaţii / Referinţe
	5.040	

* Suprafaţa este determinată in planul de proiecţie Stereo 70.

DETALII LINIARE IMOBIL

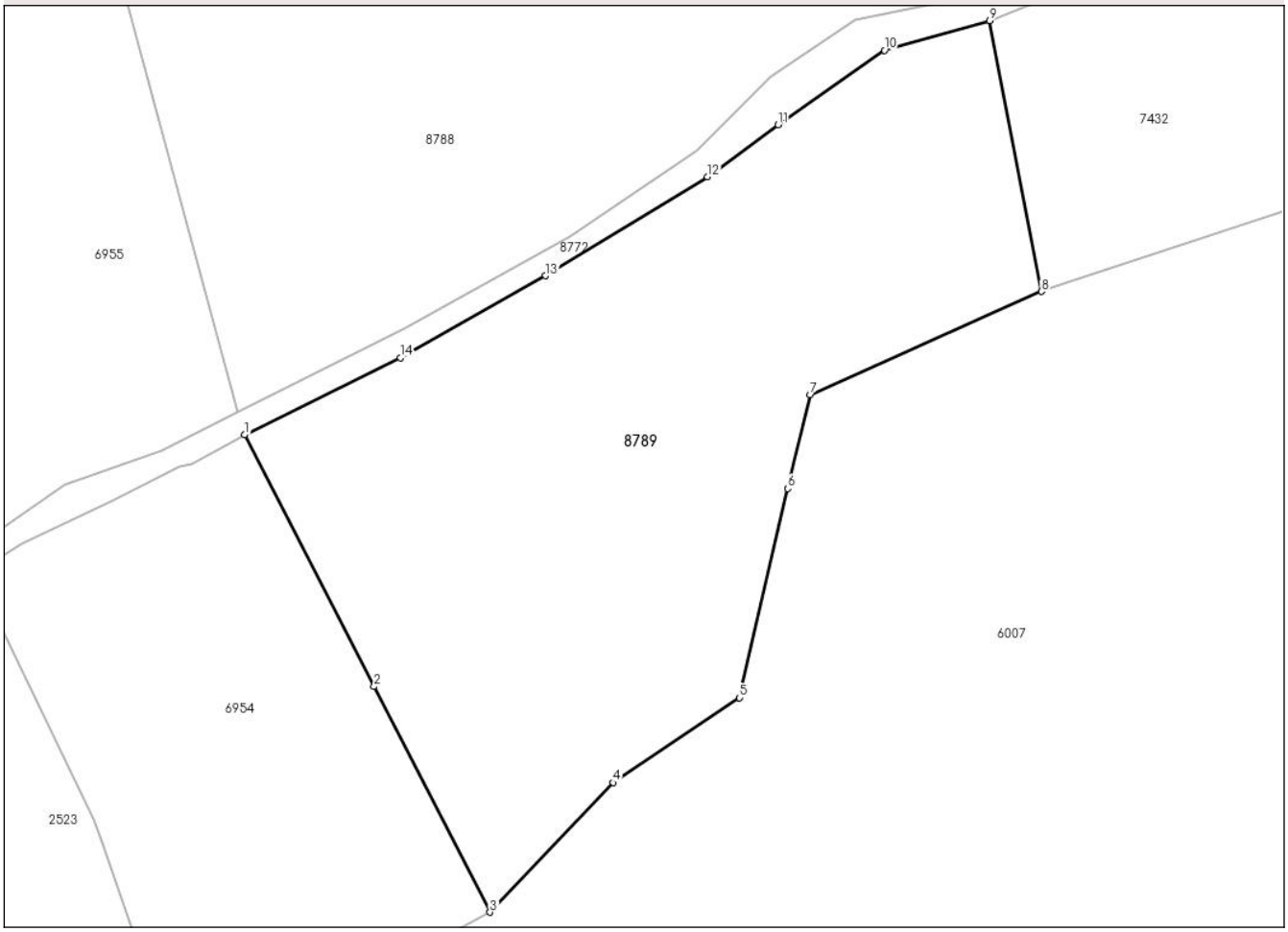

Date referitoare la teren

Crt	Categorie folosință	Intra vilan	Suprafaţa (mp)	Tarla	Parcelă	Nr. topo	Observaţii / Referinţe
1	faneata	NU	3.467	-	-	-	
2	pasune	NU	1.573	-	-	-	

Lungime Segmente
1) Valorile lungimilor segmentelor sunt obţinute din proiecţie în plan.

Punct început	X / Y	Punct sfârşit	X / Y	Lungime segment (** (m)
1	572.181,553 586.666,461	2	572.198,198 586.634,107	36.385
2	572.198,198 586.634,107	3	572.213,113 586.605,116	32.603
3	572.213,113 586.605,116	4	572.228,944 586.621,764	22.973
4	572.228,944 586.621,764	5	572.245,205 586.632,679	19.585

Document care conține date cu caracter personal, protejat de prevederile Regulamentului (UE) nr. 679/2016 și Legii 190/2018

Punct început	X / Y	Punct sfârşit	X / Y	Lungime segment (** (m)
5	572.245,205 586.632,679	6	572.251,387 586.659,559	27.582
6	572.251,387 586.659,559	7	572.254,328 586.671,611	12.406
7	572.254,328 586.671,611	8	572.284,061 586.684,892	32.564
8	572.284,061 586.684,892	9	572.277,413 586.719,683	35.42
9	572.277,413 586.719,683	10	572.263,853 586.715,886	14.082
10	572.263,853 586.715,886	11	572.250,2 586.706,305	16.679
11	572.250,2 586.706,305	12	572.241,098 586.699,598	11.306
12	572.241,098 586.699,598	13	572.220,259 586.686,903	24.401
13	572.220,259 586.686,903	14	572.201,576 586.676,364	21.451
14	572.201,576 586.676,364	1	572.181,553 586.666,461	22.338

** Lungimile segmentelor sunt determinate în planul de proiecţie Stereo 70 şi sunt rotunjite la 1 milimetru.
*** Distanţa dintre puncte este formată din segmente cumulate ce sunt mai mici decât valoarea 1 milimetru.

Document care conține date cu caracter personal, protejat de prevederile Regulamentului (UE) nr. 679/2016 și Legii 190/2018

DATE DESPRE IMOBILUL NR. 8938

Oficiul de Cadastru şi Publicitate Imobiliară NEAMT
Biroul de Cadastru şi Publicitate Imobiliară Bicaz

A. Partea I. Descrierea imobilului

TEREN Extravilan

Adresa: Jud. Neamt, pct. 'Prajura'

Nr. Crt	Nr cadastral Nr. topografic	Suprafaţa* (mp)	Observaţii / Referinţe
A1		16.954	Sector cadastral:65 Teren neimprejmuit;

B. Partea II. Proprietari şi acte

Inscrieri privitoare la dreptul de proprietate şi alte drepturi reale		Referinţe
8938 / 08/07/2024		
Act Administrativ nr. 4871, din 08/07/2024 emis de Primaria com. Damuc;		
B1	Inscrierea posesiei, drept de PROPRIETATE, dobandit prin Lege, cota actuala 1/1, cota initiala 1/1	A1
	1) **ONIGA MARIA**, DECEDAT DEFUNCT:Da 2) **ONIGA NECOLAI**, DECEDAT DEFUNCT:Da	

C. Partea III. SARCINI .

Inscrieri privind dezmembramintele dreptului de proprietate, drepturi reale de garanţie şi sarcini	Referinţe
NU SUNT	

Anexa Nr. 1 La Partea I

Teren

Nr cadastral	Suprafaţa (mp)*	Observaţii / Referinţe
	16.954	

* Suprafaţa este determinată in planul de proiecţie Stereo 70.

DETALII LINIARE IMOBIL

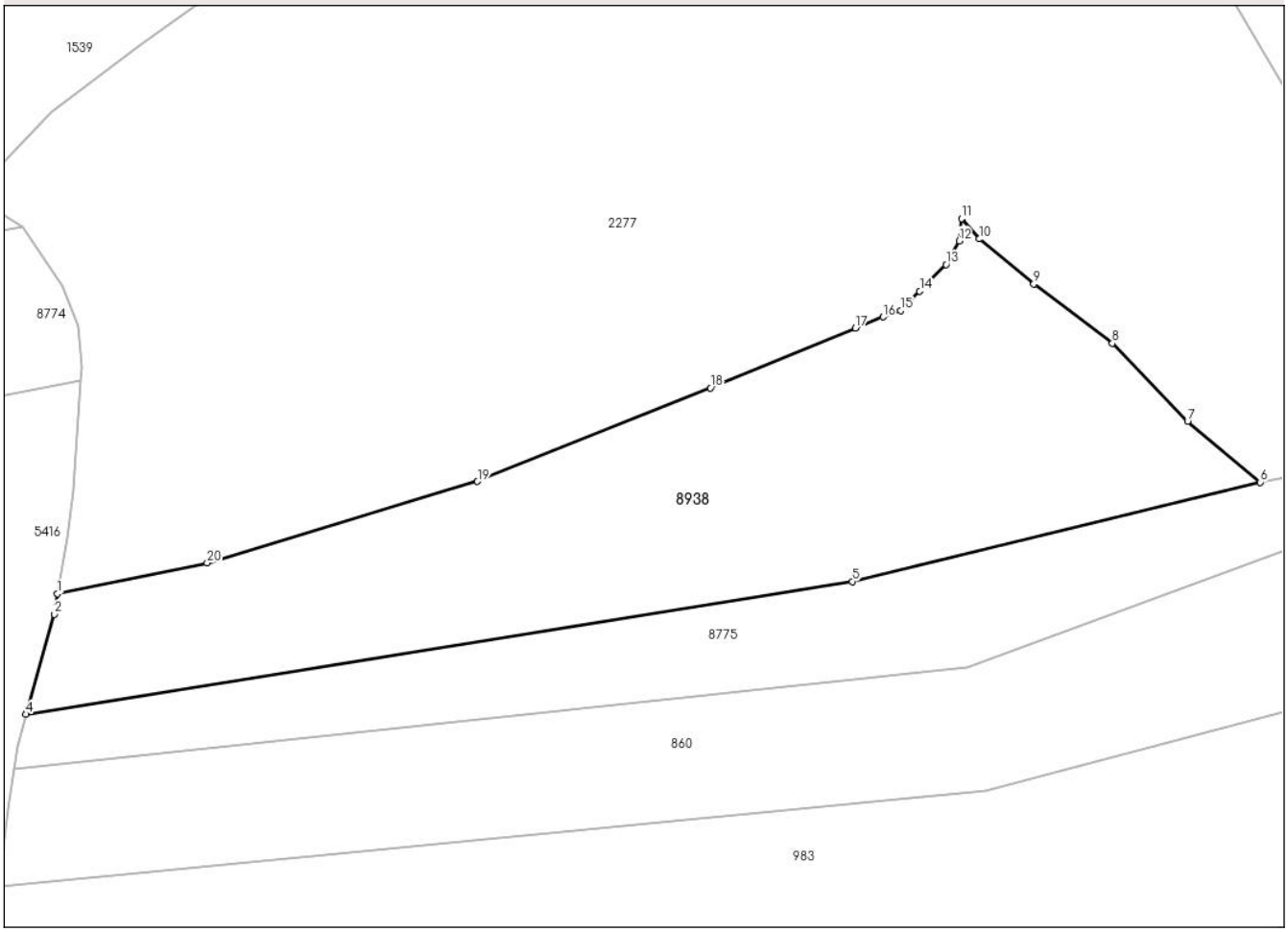

Date referitoare la teren

Crt	Categorie folosință	Intra vilan	Suprafaţa (mp)	Tarla	Parcelă	Nr. topo	Observaţii / Referinţe
1	pasune	NU	16.954	-	-	-	Pasune impadurita

Lungime Segmente
1) Valorile lungimilor segmentelor sunt obţinute din proiecţie în plan.

Punct început	X / Y	Punct sfârşit	X / Y	Lungime segment (** (m)
1	571.670,445 587.675,135	2	571.669,465 587.669,352	5.865
2	571.669,465 587.669,352	3	571.661,866 587.642,469	27.936
3	571.661,866 587.642,469	4	571.661,527 587.641,252	1.263
4	571.661,527 587.641,252	5	571.893,814 587.678,556	235.263
5	571.893,814 587.678,556	6	572.008,482 587.706,401	118.0

Document care conține date cu caracter personal, protejat de prevederile Regulamentului (UE) nr. 679/2016 și Legii 190/2018

Punct început	X / Y	Punct sfârşit	X / Y	Lungime segment (** (m)
6	572.008,482 587.706,401	7	571.988,072 587.723,573	26.673
7	571.988,072 587.723,573	8	571.966,912 587.745,39	30.393
8	571.966,912 587.745,39	9	571.944,813 587.762,047	27.673
9	571.944,813 587.762,047	10	571.929,565 587.774,715	19.824
10	571.929,565 587.774,715	11	571.924,52 587.780,423	7.618
11	571.924,52 587.780,423	12	571.923,833 587.774,194	6.267
12	571.923,833 587.774,194	13	571.920,191 587.767,544	7.582
13	571.920,191 587.767,544	14	571.912,749 587.760,101	10.525
14	571.912,749 587.760,101	15	571.907,365 587.754,559	7.727
15	571.907,365 587.754,559	16	571.902,456 587.752,817	5.209
16	571.902,456 587.752,817	17	571.894,697 587.749,65	8.38
17	571.894,697 587.749,65	18	571.853,963 587.732,871	44.054
18	571.853,963 587.732,871	19	571.788,443 587.706,62	70.583
19	571.788,443 587.706,62	20	571.712,465 587.683,784	79.336
20	571.712,465 587.683,784	1	571.670,445 587.675,135	42.901

** Lungimile segmentelor sunt determinate în planul de proiecţie Stereo 70 şi sunt rotunjite la 1 milimetru.
*** Distanţa dintre puncte este formată din segmente cumulate ce sunt mai mici decât valoarea 1 milimetru.

Document care conține date cu caracter personal, protejat de prevederile Regulamentului (UE) nr. 679/2016 și Legii 190/2018