DATE DESPRE IMOBILUL NR. 102

Oficiul de Cadastru şi Publicitate Imobiliară NEAMT
Biroul de Cadastru şi Publicitate Imobiliară Bicaz

A. Partea I. Descrierea imobilului

TEREN Extravilan

Adresa: Jud. Neamt, pct. 'Jgheabul Muntelui'

Nr. Crt	Nr cadastral Nr. topografic	Suprafaţa* (mp)	Observaţii / Referinţe
A1		5.766	Sector cadastral:64 Teren neimprejmuit;

B. Partea II. Proprietari şi acte

Inscrieri privitoare la dreptul de proprietate şi alte drepturi reale		Referinţe
102 / 30/07/2024		
Act Administrativ nr. 5055, din 30/07/2024 emis de Primaria com. Damuc;		
B1	Inscrierea posesiei, drept de PROPRIETATE, dobandit prin Lege, cota actuala 1/1, cota initiala 1/1	A1
	1) **CREŢU IOANA** 2) **CREŢU ŞTEFAN**, DECEDAT DEFUNCT:Da	

C. Partea III. SARCINI .

Inscrieri privind dezmembramintele dreptului de proprietate, drepturi reale de garanţie şi sarcini	Referinţe
NU SUNT	

Document care conține date cu caracter personal, protejat de prevederile Regulamentului (UE) nr. 679/2016 și Legii 190/2018

Anexa Nr. 1 La Partea I

Teren

Nr cadastral	Suprafaţa (mp)*	Observaţii / Referinţe
	5.766	

* Suprafaţa este determinată in planul de proiecţie Stereo 70.

DETALII LINIARE IMOBIL

Date referitoare la teren

Crt	Categorie folosință	Intra vilan	Suprafaţa (mp)	Tarla	Parcelă	Nr. topo	Observaţii / Referinţe
1	faneata	NU	4.237	-	-	-	
2	pasune	NU	1.529	-	-	-	Pasune impadurita

Lungime Segmente

1) Valorile lungimilor segmentelor sunt obţinute din proiecţie în plan.

Punct început	X / Y	Punct sfârşit	X / Y	Lungime segment (** (m)
1	572.344,516 588.174,365	2	572.354,578 588.202,442	29.826
3	572.354,861 588.213,109	4	572.356,543 588.221,777	8.83
5	572.362,508 588.235,112	6	572.371,95 588.259,505	26.157
7	572.385,671 588.281,702	8	572.419,81 588.320,311	51.538

Punct început	X / Y	Punct sfârşit	X / Y	Lungime segment (** (m)
2	572.354,578 588.202,442	3	572.354,861 588.213,109	10.671
4	572.356,543 588.221,777	5	572.362,508 588.235,112	14.608
6	572.371,95 588.259,505	7	572.385,671 588.281,702	26.095
8	572.419,81 588.320,311	9	572.424,527 588.325,645	7.121

Document care conține date cu caracter personal, protejat de prevederile Regulamentului (UE) nr. 679/2016 și Legii 190/2018

Punct început	X / Y	Punct sfârşit	X / Y	Lungime segment (** (m)
9	572.424,527 588.325,645	10	572.417,917 588.330,32	8.096
11	572.401,842 588.330,716	12	572.384,072 588.317,535	22.125
13	572.375,919 588.315,21	14	572.370,041 588.312,599	6.432
15	572.359,255 588.310,139	16	572.348,685 588.306,217	11.274
17	572.341,714 588.297,252	18	572.334,097 588.279,226	19.569
19	572.328,728 588.258,803	20	572.331,414 588.244,309	14.741
21	572.334,266 588.235,317	22	572.330,118 588.225,325	10.819
23	572.329,821 588.217,34	24	572.327,228 588.209,37	8.381
25	572.318,042 588.203,431	26	572.313,098 588.196,04	8.892
27	572.314,68 588.195,125	28	572.327,11 588.186,428	15.17
29	572.338,058 588.179,418	1	572.344,516 588.174,365	8.2

Punct început	X / Y	Punct sfârşit	X / Y	Lungime segment (** (m)
10	572.417,917 588.330,32	11	572.401,842 588.330,716	16.08
12	572.384,072 588.317,535	13	572.375,919 588.315,21	8.478
14	572.370,041 588.312,599	15	572.359,255 588.310,139	11.063
16	572.348,685 588.306,217	17	572.341,714 588.297,252	11.356
18	572.334,097 588.279,226	19	572.328,728 588.258,803	21.117
20	572.331,414 588.244,309	21	572.334,266 588.235,317	9.433
22	572.330,118 588.225,325	23	572.329,821 588.217,34	7.991
24	572.327,228 588.209,37	25	572.318,042 588.203,431	10.939
26	572.313,098 588.196,04	27	572.314,68 588.195,125	1.828
28	572.327,11 588.186,428	29	572.338,058 588.179,418	13.0

** Lungimile segmentelor sunt determinate în planul de proiecţie Stereo 70 şi sunt rotunjite la 1 milimetru.
*** Distanţa dintre puncte este formată din segmente cumulate ce sunt mai mici decât valoarea 1 milimetru.

Document care conține date cu caracter personal, protejat de prevederile Regulamentului (UE) nr. 679/2016 și Legii 190/2018

DATE DESPRE IMOBILUL NR. 823

Oficiul de Cadastru şi Publicitate Imobiliară NEAMT
Biroul de Cadastru şi Publicitate Imobiliară Bicaz

A. Partea I. Descrierea imobilului

TEREN Extravilan

Adresa: Jud. Neamt, pct. 'Batu'

Nr. Crt	Nr cadastral Nr. topografic	Suprafaţa* (mp)	Observaţii / Referinţe
A1		6.877	Sector cadastral:64 Teren neimprejmuit;

B. Partea II. Proprietari şi acte

Inscrieri privitoare la dreptul de proprietate şi alte drepturi reale		Referinţe
823 / 30/07/2024		
Act Administrativ nr. 5056, din 30/07/2024 emis de Primaria com. Damuc;		
B1	Inscrierea posesiei, drept de PROPRIETATE, dobandit prin Lege, cota actuala 1/1, cota initiala 1/1	A1
	1) **CATRINOI-SFARGHI MIRELA** 2) **CATRINOI-SFARGHI IOAN**, DECEDAT DEFUNCT:Da	

C. Partea III. SARCINI .

Inscrieri privind dezmembramintele dreptului de proprietate, drepturi reale de garanţie şi sarcini	Referinţe
NU SUNT	

Anexa Nr. 1 La Partea I

Teren

Nr cadastral	Suprafaţa (mp)*	Observaţii / Referinţe
	6.877	

* Suprafaţa este determinată in planul de proiecţie Stereo 70.

DETALII LINIARE IMOBIL

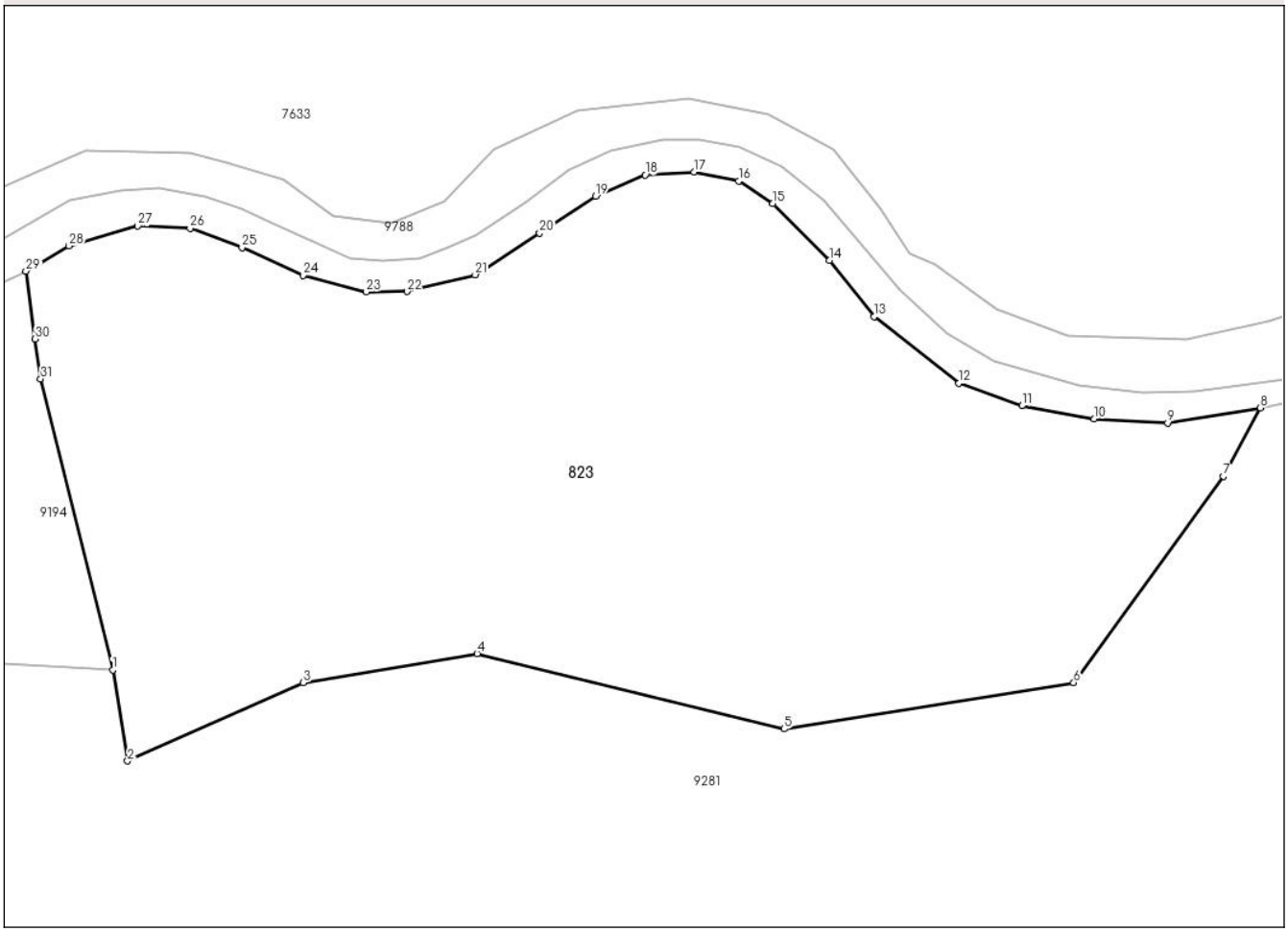

Date referitoare la teren

Crt	Categorie folosință	Intra vilan	Suprafaţa (mp)	Tarla	Parcelă	Nr. topo	Observaţii / Referinţe
1	faneata	NU	3.491	-	-	-	
2	pasune	NU	2.443	-	-	-	Pasune impadurita
3	neproductiv	NU	943	-	-	-	

Lungime Segmente

1) Valorile lungimilor segmentelor sunt obţinute din proiecţie în plan.

Punct început	X / Y	Punct sfârşit	X / Y	Lungime segment (** (m)
1	572.482,109 588.915,696	2	572.483,924 588.904,561	11.282
3	572.505,44 588.914,152	4	572.526,727 588.917,699	21.58
5	572.564,332 588.908,483	6	572.599,809 588.914,152	35.927
7	572.618,139 588.939,412	8	572.622,658 588.947,768	9.5

Punct început	X / Y	Punct sfârşit	X / Y	Lungime segment (** (m)
2	572.483,924 588.904,561	3	572.505,44 588.914,152	23.557
4	572.526,727 588.917,699	5	572.564,332 588.908,483	38.718
6	572.599,809 588.914,152	7	572.618,139 588.939,412	31.21
8	572.622,658 588.947,768	9	572.611,308 588.945,913	11.501

Document care conține date cu caracter personal, protejat de prevederile Regulamentului (UE) nr. 679/2016 și Legii 190/2018

Punct început	X / Y	Punct sfârşit	X / Y	Lungime segment (** (m)
9	572.611,308 588.945,913	10	572.602,321 588.946,402	9.0
11	572.593,469 588.948,028	12	572.585,743 588.950,774	8.199
13	572.575,386 588.958,958	14	572.569,867 588.965,812	8.8
15	572.562,958 588.972,762	16	572.558,788 588.975,521	5.0
17	572.553,302 588.976,643	18	572.547,314 588.976,266	6.0
19	572.541,256 588.973,647	20	572.534,394 588.969,157	8.2
21	572.526,497 588.964,059	22	572.518,146 588.962,002	8.601
23	572.513,147 588.961,961	24	572.505,405 588.963,979	8.001
25	572.497,944 588.967,38	26	572.491,572 588.969,755	6.8
27	572.485,178 588.970,032	28	572.476,728 588.967,575	8.8
29	572.471,465 588.964,501	30	572.472,599 588.956,2	8.378
31	572.473,266 588.951,318	1	572.482,109 588.915,696	36.703

Punct început	X / Y	Punct sfârşit	X / Y	Lungime segment (** (m)
10	572.602,321 588.946,402	11	572.593,469 588.948,028	9.0
12	572.585,743 588.950,774	13	572.575,386 588.958,958	13.2
14	572.569,867 588.965,812	15	572.562,958 588.972,762	9.8
16	572.558,788 588.975,521	17	572.553,302 588.976,643	5.6
18	572.547,314 588.976,266	19	572.541,256 588.973,647	6.6
20	572.534,394 588.969,157	21	572.526,497 588.964,059	9.4
22	572.518,146 588.962,002	23	572.513,147 588.961,961	4.999
24	572.505,405 588.963,979	25	572.497,944 588.967,38	8.2
26	572.491,572 588.969,755	27	572.485,178 588.970,032	6.4
28	572.476,728 588.967,575	29	572.471,465 588.964,501	6.095
30	572.472,599 588.956,2	31	572.473,266 588.951,318	4.927

** Lungimile segmentelor sunt determinate în planul de proiecţie Stereo 70 şi sunt rotunjite la 1 milimetru.
*** Distanţa dintre puncte este formată din segmente cumulate ce sunt mai mici decât valoarea 1 milimetru.

Document care conține date cu caracter personal, protejat de prevederile Regulamentului (UE) nr. 679/2016 și Legii 190/2018

DATE DESPRE IMOBILUL NR. 851

Oficiul de Cadastru şi Publicitate Imobiliară NEAMT
Biroul de Cadastru şi Publicitate Imobiliară Bicaz

A. Partea I. Descrierea imobilului

TEREN Extravilan

Adresa: Jud. Neamt, pct. 'Batu - Bolatau'

Nr. Crt	Nr cadastral Nr. topografic	Suprafaţa* (mp)	Observaţii / Referinţe
A1		14.119	Sector cadastral:64 Teren neimprejmuit;

B. Partea II. Proprietari şi acte

Inscrieri privitoare la dreptul de proprietate şi alte drepturi reale		Referinţe
851 / 30/07/2024		
Act Administrativ nr. 5057, din 30/07/2024 emis de Primaria com. Damuc;		
B1	Inscrierea posesiei, drept de PROPRIETATE, dobandit prin Lege, cota actuala 1/1, cota initiala 1/1	A1
	1) **TRIFAN AURELIA**, DECEDATĂ DEFUNCT:Da 2) **TRIFAN PETREA**, DECEDAT DEFUNCT:Da	

C. Partea III. SARCINI .

Inscrieri privind dezmembramintele dreptului de proprietate, drepturi reale de garanţie şi sarcini	Referinţe
NU SUNT	

Anexa Nr. 1 La Partea I

Teren

Nr cadastral	Suprafaţa (mp)*	Observaţii / Referinţe
	14.119	

* Suprafaţa este determinată in planul de proiecţie Stereo 70.

DETALII LINIARE IMOBIL

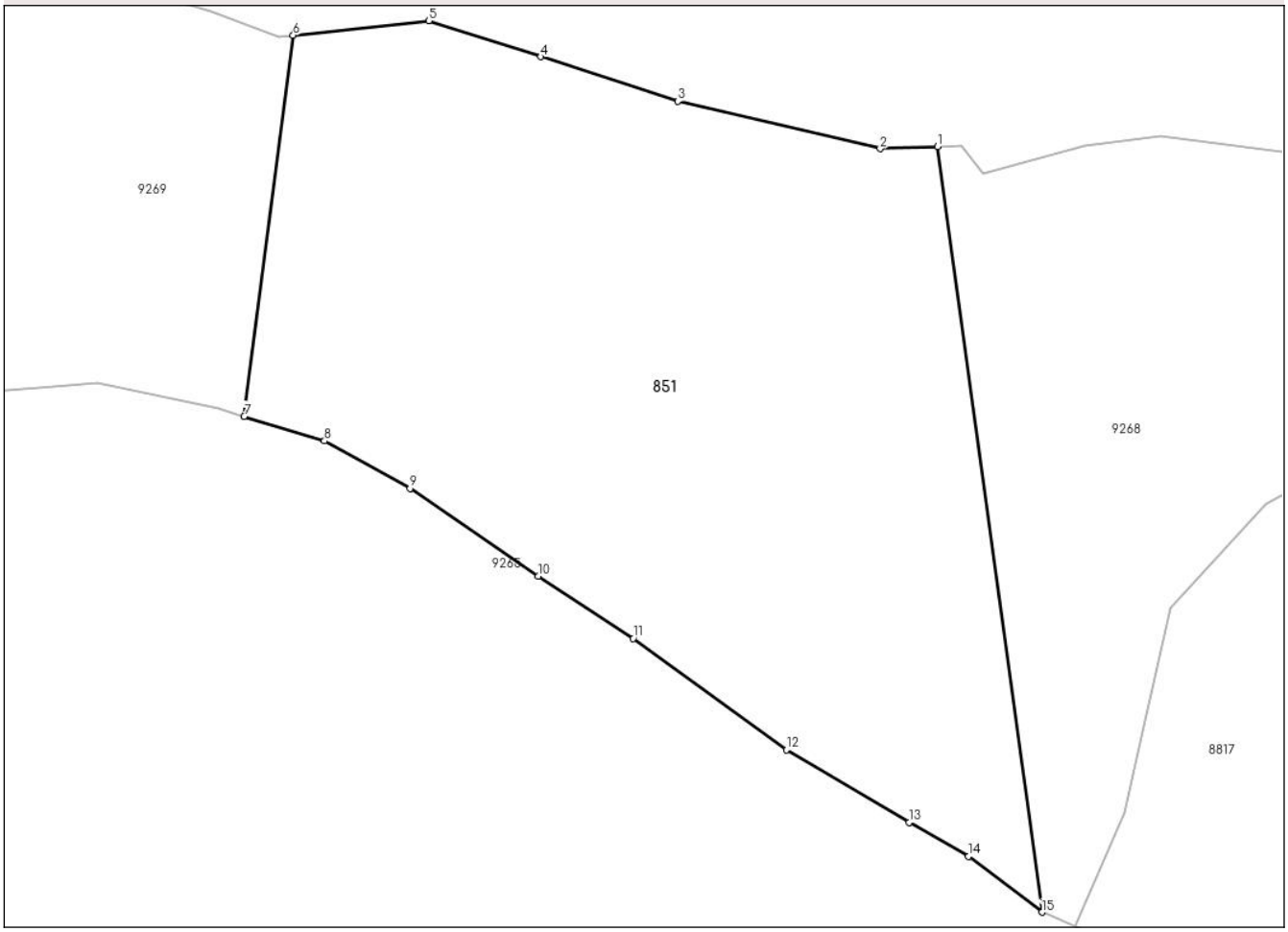

Date referitoare la teren

Crt	Categorie folosință	Intra vilan	Suprafaţa (mp)	Tarla	Parcelă	Nr. topo	Observaţii / Referinţe
1	pasune	NU	14.119	-	-	-	

Lungime Segmente
1) Valorile lungimilor segmentelor sunt obţinute din proiecţie în plan.

Punct început	X / Y	Punct sfârşit	X / Y	Lungime segment (** (m)
1	573.340,74 588.381,25	2	573.329,925 588.380,876	10.821
2	573.329,925 588.380,876	3	573.291,795 588.389,801	39.161
3	573.291,795 588.389,801	4	573.266,0 588.398,175	27.12
4	573.266,0 588.398,175	5	573.244,922 588.404,941	22.137
5	573.244,922 588.404,941	6	573.219,39 588.402,23	25.676

Document care conține date cu caracter personal, protejat de prevederile Regulamentului (UE) nr. 679/2016 și Legii 190/2018

Punct început	X / Y	Punct sfârşit	X / Y	Lungime segment (** (m)
6	573.219,39 588.402,23	7	573.210,173 588.330,533	72.287
7	573.210,173 588.330,533	8	573.225,255 588.325,917	15.773
8	573.225,255 588.325,917	9	573.241,381 588.316,979	18.437
9	573.241,381 588.316,979	10	573.265,552 588.300,491	29.259
10	573.265,552 588.300,491	11	573.283,418 588.288,739	21.385
11	573.283,418 588.288,739	12	573.312,23 588.267,814	35.609
12	573.312,23 588.267,814	13	573.335,343 588.254,122	26.864
13	573.335,343 588.254,122	14	573.346,559 588.247,786	12.882
14	573.346,559 588.247,786	15	573.360,358 588.237,251	17.361
15	573.360,358 588.237,251	1	573.340,74 588.381,25	145.329

** Lungimile segmentelor sunt determinate în planul de proiecţie Stereo 70 şi sunt rotunjite la 1 milimetru.
*** Distanţa dintre puncte este formată din segmente cumulate ce sunt mai mici decât valoarea 1 milimetru.

Document care conține date cu caracter personal, protejat de prevederile Regulamentului (UE) nr. 679/2016 și Legii 190/2018

DATE DESPRE IMOBILUL NR. 1349

Oficiul de Cadastru şi Publicitate Imobiliară NEAMT
Biroul de Cadastru şi Publicitate Imobiliară Bicaz

A. Partea I. Descrierea imobilului

TEREN Extravilan

Adresa: Jud. Neamt, pct. 'Damuc'

Nr. Crt	Nr cadastral Nr. topografic	Suprafaţa* (mp)	Observaţii / Referinţe
A1		3.157	Sector cadastral:64 Teren neimprejmuit;

B. Partea II. Proprietari şi acte

Inscrieri privitoare la dreptul de proprietate şi alte drepturi reale		Referinţe
1349 / 30/07/2024		
Act Administrativ nr. 5144, din 08/08/2024 emis de Primaria com. Damuc;		
B1	Inscrierea posesiei, drept de PROPRIETATE, dobandit prin Lege, cota actuala 1/1, cota initiala 1/1	A1
	1) **NEIDENTIFICAT NEIDENTIFICAT**, CIF:0000000000000	
Act Normativ nr. 7, din 13/03/1996 emis de Parlamentul României ((art.13));		
B2	Se noteaza mentiunea de proprietar neidentificat	A1

C. Partea III. SARCINI .

Inscrieri privind dezmembramintele dreptului de proprietate, drepturi reale de garanţie şi sarcini	Referinţe
NU SUNT	

Document care conține date cu caracter personal, protejat de prevederile Regulamentului (UE) nr. 679/2016 și Legii 190/2018

Anexa Nr. 1 La Partea I

Teren

Nr cadastral	Suprafaţa (mp)*	Observaţii / Referinţe
	3.157	

* Suprafaţa este determinată in planul de proiecţie Stereo 70.

DETALII LINIARE IMOBIL

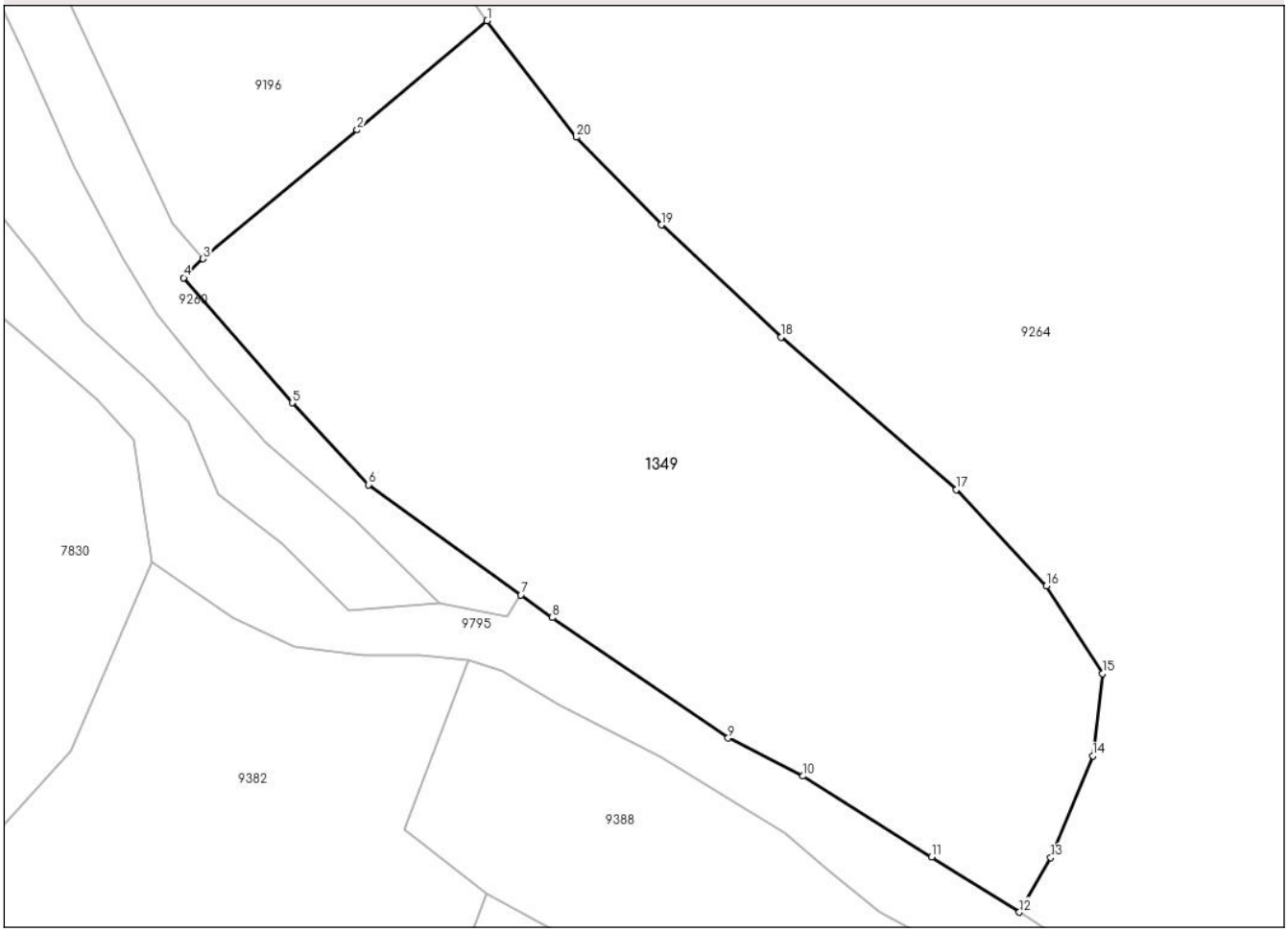

Date referitoare la teren

Crt	Categorie folosință	Intra vilan	Suprafaţa (mp)	Tarla	Parcelă	Nr. topo	Observaţii / Referinţe
1	faneata	NU	3.157	-	-	-	

Lungime Segmente
1) Valorile lungimilor segmentelor sunt obţinute din proiecţie în plan.

Punct început	X / Y	Punct sfârşit	X / Y	Lungime segment (** (m)
1	572.207,507 588.314,948	2	572.195,011 588.304,458	16.315
2	572.195,011 588.304,458	3	572.180,214 588.292,073	19.296
3	572.180,214 588.292,073	4	572.178,343 588.290,267	2.6
4	572.178,343 588.290,267	5	572.188,763 588.278,257	15.9
5	572.188,763 588.278,257	6	572.196,104 588.270,387	10.762

Document care conține date cu caracter personal, protejat de prevederile Regulamentului (UE) nr. 679/2016 și Legii 190/2018

Punct început	X / Y	Punct sfârşit	X / Y	Lungime segment (** (m)
6	572.196,104 588.270,387	7	572.210,769 588.259,808	18.083
7	572.210,769 588.259,808	8	572.213,777 588.257,637	3.71
8	572.213,777 588.257,637	9	572.230,693 588.246,066	20.495
9	572.230,693 588.246,066	10	572.237,888 588.242,405	8.073
10	572.237,888 588.242,405	11	572.250,254 588.234,643	14.6
11	572.250,254 588.234,643	12	572.258,686 588.229,335	9.964
12	572.258,686 588.229,335	13	572.261,705 588.234,578	6.05
13	572.261,705 588.234,578	14	572.265,744 588.244,34	10.565
14	572.265,744 588.244,34	15	572.266,67 588.252,251	7.965
15	572.266,67 588.252,251	16	572.261,284 588.260,667	9.992
16	572.261,284 588.260,667	17	572.252,616 588.269,924	12.682
17	572.252,616 588.269,924	18	572.235,784 588.284,568	22.311
18	572.235,784 588.284,568	19	572.224,255 588.295,34	15.778
19	572.224,255 588.295,34	20	572.216,092 588.303,755	11.724
20	572.216,092 588.303,755	1	572.207,507 588.314,948	14.106

** Lungimile segmentelor sunt determinate în planul de proiecţie Stereo 70 şi sunt rotunjite la 1 milimetru.
*** Distanţa dintre puncte este formată din segmente cumulate ce sunt mai mici decât valoarea 1 milimetru.

Document care conține date cu caracter personal, protejat de prevederile Regulamentului (UE) nr. 679/2016 și Legii 190/2018

DATE DESPRE IMOBILUL NR. 1425

Oficiul de Cadastru şi Publicitate Imobiliară NEAMT
Biroul de Cadastru şi Publicitate Imobiliară Bicaz

A. Partea I. Descrierea imobilului

TEREN Extravilan

Adresa: Jud. Neamt, pct. 'Batu Mare'

Nr. Crt	Nr cadastral Nr. topografic	Suprafaţa* (mp)	Observaţii / Referinţe
A1		12.198	Sector cadastral:64 Teren neimprejmuit;

Construcţii

Crt	Nr cadastral Nr. topografic	Adresa	Observaţii / Referinţe
A1.1		Jud. Neamt	Nr. niveluri:1; S. construita la sol:50 mp;

B. Partea II. Proprietari şi acte

Inscrieri privitoare la dreptul de proprietate şi alte drepturi reale		Referinţe
1425 / 30/07/2024		
Act Administrativ nr. 5058, din 30/07/2024 emis de Primaria com. Damuc;		
B1	Inscrierea posesiei, drept de PROPRIETATE, dobandit prin Lege, cota actuala 1/1, cota initiala 1/1	A1
	1) **BUCUR IOANA** 2) **BUCUR SOLOMON**, DECEDAT DEFUNCT:Da	
Act Administrativ nr. 5144, din 08/08/2024 emis de Primaria com. Damuc;		
B2	Intabulare, drept de PROPRIETATE, dobandit prin Lege, cota actuala 1/1, cota initiala 1/1	A1.1
	1) **BUCUR IOANA** 2) **BUCUR SOLOMON**, DECEDAT DEFUNCT:Da	

C. Partea III. SARCINI .

Inscrieri privind dezmembramintele dreptului de proprietate, drepturi reale de garanţie şi sarcini	Referinţe
NU SUNT	

Document care conține date cu caracter personal, protejat de prevederile Regulamentului (UE) nr. 679/2016 și Legii 190/2018

Anexa Nr. 1 La Partea I

Teren

Nr cadastral	Suprafaţa (mp)*	Observaţii / Referinţe
	12.198	

* Suprafaţa este determinată in planul de proiecţie Stereo 70.

DETALII LINIARE IMOBIL

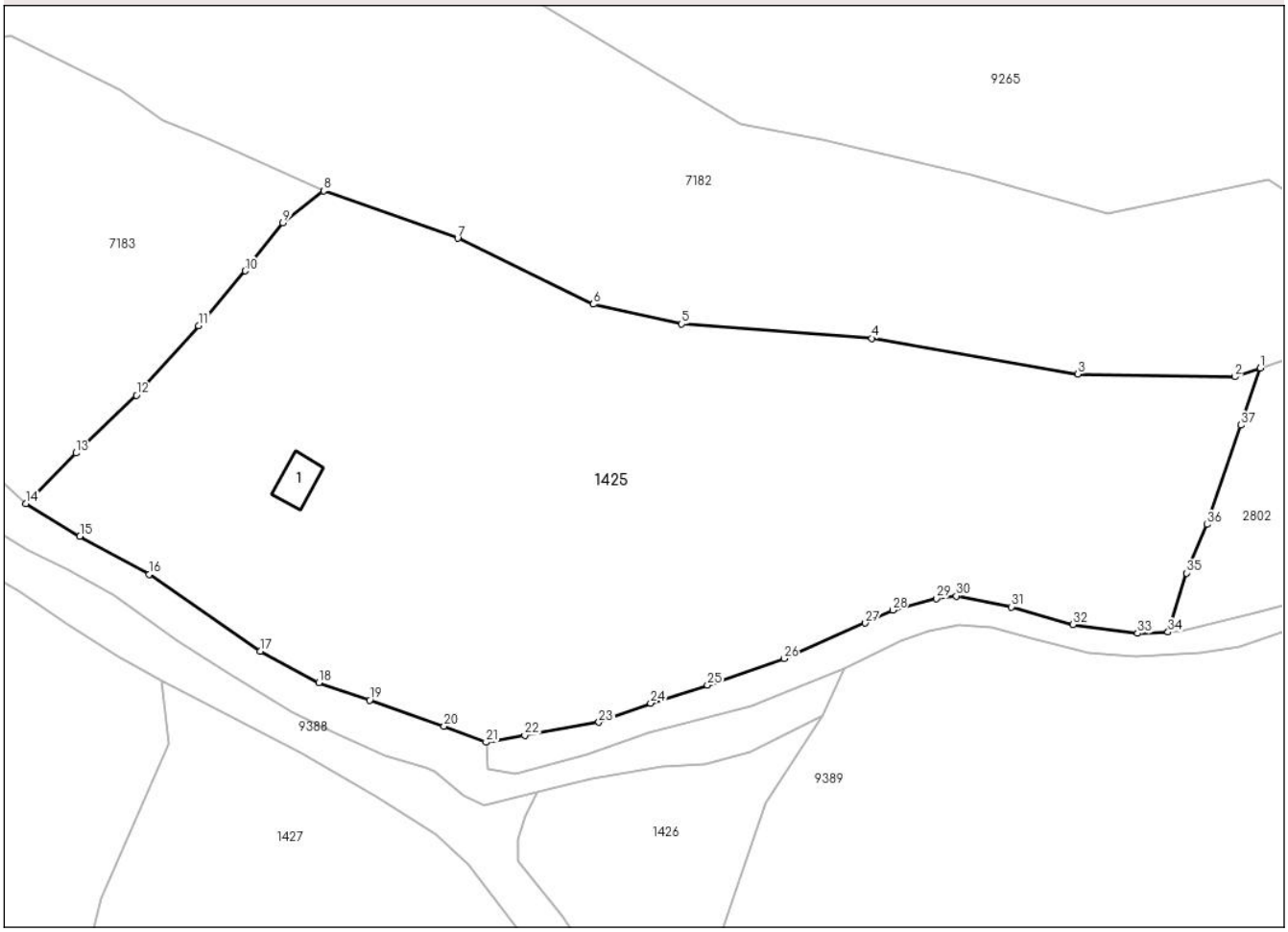

Date referitoare la teren

Crt	Categorie folosință	Intra vilan	Suprafaţa (mp)	Tarla	Parcelă	Nr. topo	Observaţii / Referinţe
1	faneata	NU	12.198	-	-	-	

Date referitoare la construcţii

Crt	Număr	Destinaţie construcţie	Supraf. (mp)	Situaţie juridică	Observaţii / Referinţe
A1.1		constructii anexa	50	Cu acte	Nr. niveluri:1; S. construita la sol:50 mp;

Lungime Segmente

1) Valorile lungimilor segmentelor sunt obţinute din proiecţie în plan.

Punct început	X / Y	Punct sfârşit	X / Y	Lungime segment (** (m)
1	572.705,574 588.059,084	2	572.701,022 588.057,542	4.806
3	572.673,158 588.058,036	4	572.636,444 588.064,394	37.26
5	572.602,647 588.066,916	6	572.586,919 588.070,436	16.117
7	572.562,792 588.082,156	8	572.538,929 588.090,606	25.315

Punct început	X / Y	Punct sfârşit	X / Y	Lungime segment (** (m)
2	572.701,022 588.057,542	3	572.673,158 588.058,036	27.868
4	572.636,444 588.064,394	5	572.602,647 588.066,916	33.891
6	572.586,919 588.070,436	7	572.562,792 588.082,156	26.823
8	572.538,929 588.090,606	9	572.531,702 588.084,877	9.222

Document care conține date cu caracter personal, protejat de prevederile Regulamentului (UE) nr. 679/2016 și Legii 190/2018

Punct început	X / Y	Punct sfârşit	X / Y	Lungime segment (** (m)
9	572.531,702 588.084,877	10	572.525,014 588.076,356	10.832
11	572.516,709 588.066,594	12	572.505,652 588.054,243	16.577
13	572.494,919 588.043,995	14	572.485,968 588.034,987	12.699
15	572.495,567 588.029,215	16	572.507,922 588.022,421	14.1
17	572.527,672 588.008,787	18	572.538,065 588.003,198	11.8
19	572.547,147 588.000,087	20	572.560,346 587.995,42	14.0
21	572.567,829 587.992,591	22	572.574,715 587.993,851	7.0
23	572.587,92 587.996,131	24	572.597,111 587.999,532	9.8
25	572.607,218 588.002,725	26	572.620,817 588.007,462	14.4
27	572.635,311 588.013,751	28	572.640,194 588.016,058	5.401
29	572.647,921 588.018,13	30	572.651,492 588.018,58	3.599
31	572.661,301 588.016,632	32	572.672,267 588.013,518	11.4
33	572.683,759 588.011,934	34	572.689,174 588.012,154	5.419
35	572.692,42 588.022,668	36	572.696,165 588.031,281	9.392
37	572.702,145 588.048,951	1	572.705,574 588.059,084	10.697

Punct început	X / Y	Punct sfârşit	X / Y	Lungime segment (** (m)
10	572.525,014 588.076,356	11	572.516,709 588.066,594	12.817
12	572.505,652 588.054,243	13	572.494,919 588.043,995	14.84
14	572.485,968 588.034,987	15	572.495,567 588.029,215	11.201
16	572.507,922 588.022,421	17	572.527,672 588.008,787	23.999
18	572.538,065 588.003,198	19	572.547,147 588.000,087	9.6
20	572.560,346 587.995,42	21	572.567,829 587.992,591	8.0
22	572.574,715 587.993,851	23	572.587,92 587.996,131	13.4
24	572.597,111 587.999,532	25	572.607,218 588.002,725	10.599
26	572.620,817 588.007,462	27	572.635,311 588.013,751	15.8
28	572.640,194 588.016,058	29	572.647,921 588.018,13	8.0
30	572.651,492 588.018,58	31	572.661,301 588.016,632	10.001
32	572.672,267 588.013,518	33	572.683,759 588.011,934	11.601
34	572.689,174 588.012,154	35	572.692,42 588.022,668	11.004
36	572.696,165 588.031,281	37	572.702,145 588.048,951	18.654

** Lungimile segmentelor sunt determinate în planul de proiecţie Stereo 70 şi sunt rotunjite la 1 milimetru.
*** Distanţa dintre puncte este formată din segmente cumulate ce sunt mai mici decât valoarea 1 milimetru.

Document care conține date cu caracter personal, protejat de prevederile Regulamentului (UE) nr. 679/2016 și Legii 190/2018

DATE DESPRE IMOBILUL NR. 1428

Oficiul de Cadastru şi Publicitate Imobiliară NEAMT
Biroul de Cadastru şi Publicitate Imobiliară Bicaz

A. Partea I. Descrierea imobilului

TEREN Extravilan

Adresa: Jud. Neamt, pct. 'Batu Mare'

Nr. Crt	Nr cadastral Nr. topografic	Suprafaţa* (mp)	Observaţii / Referinţe
A1		5.515	Sector cadastral:64 Teren neimprejmuit;

B. Partea II. Proprietari şi acte

Inscrieri privitoare la dreptul de proprietate şi alte drepturi reale		Referinţe
1428 / 30/07/2024		
Act Administrativ nr. 5059, din 30/07/2024 emis de Primaria com. Damuc;		
B1	Inscrierea posesiei, drept de PROPRIETATE, dobandit prin Lege, cota actuala 1/1, cota initiala 1/1	A1
	1) **BUCUR IOANA** 2) **BUCUR SOLOMON**, DECEDAT DEFUNCT:Da	

C. Partea III. SARCINI .

Inscrieri privind dezmembramintele dreptului de proprietate, drepturi reale de garanţie şi sarcini	Referinţe
NU SUNT	

Anexa Nr. 1 La Partea I

Teren

Nr cadastral	Suprafaţa (mp)*	Observaţii / Referinţe
	5.515	

* Suprafaţa este determinată in planul de proiecţie Stereo 70.

DETALII LINIARE IMOBIL

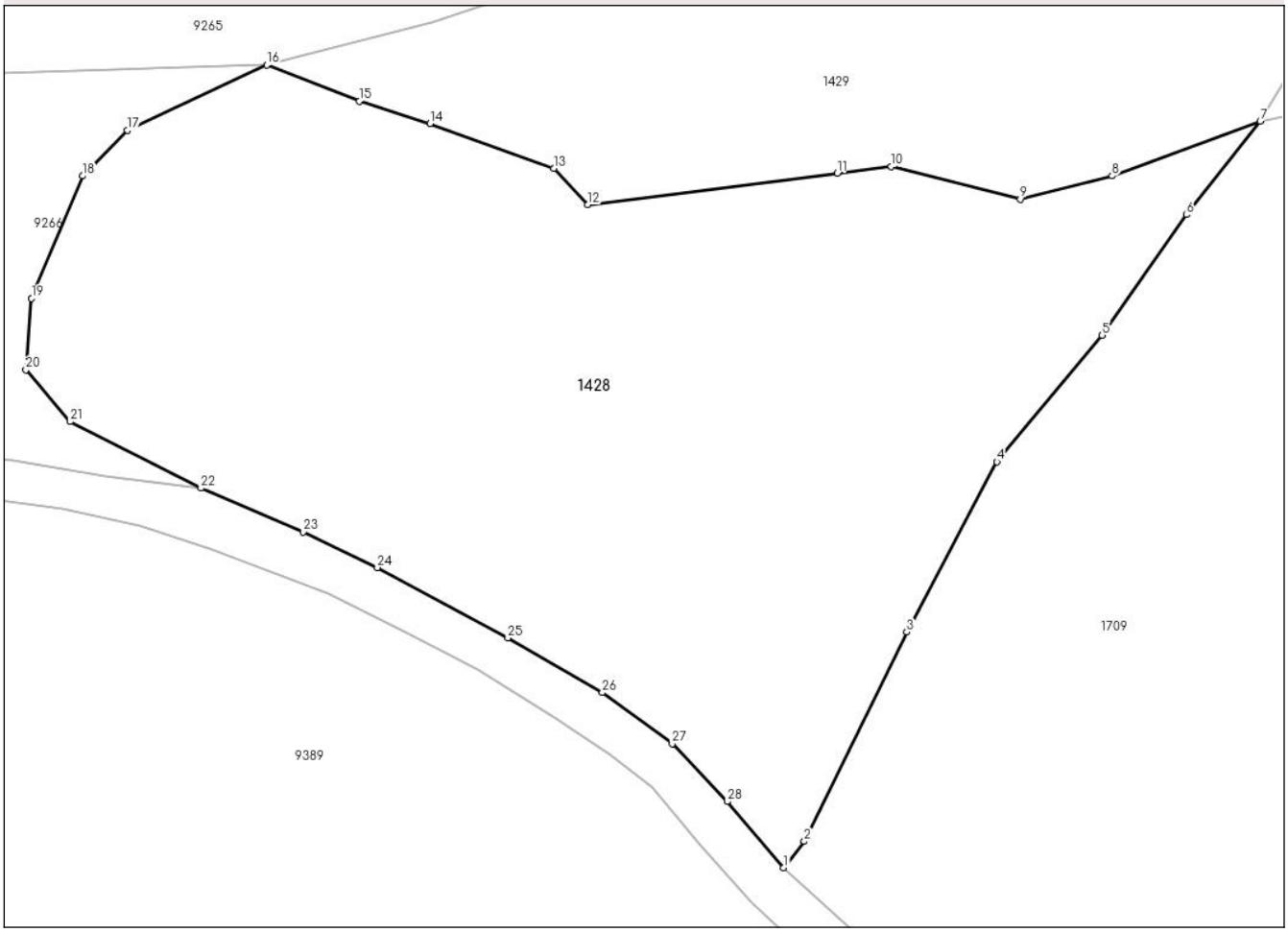

Date referitoare la teren

Crt	Categorie folosință	Intra vilan	Suprafaţa (mp)	Tarla	Parcelă	Nr. topo	Observaţii / Referinţe
1	faneata	NU	5.515	-	-	-	

Lungime Segmente

1) Valorile lungimilor segmentelor sunt obţinute din proiecţie în plan.

Punct început	X / Y	Punct sfârşit	X / Y	Lungime segment (** (m)
1	573.150,87 587.963,229	2	573.153,095 587.966,061	3.602
3	573.164,097 587.988,551	4	573.173,805 588.006,835	20.701
5	573.185,131 588.020,426	6	573.194,192 588.033,37	15.8
7	573.202,121 588.043,402	8	573.186,172 588.037,541	16.992
9	573.176,305 588.035,045	10	573.162,439 588.038,548	14.302

Punct început	X / Y	Punct sfârşit	X / Y	Lungime segment (** (m)
2	573.153,095 587.966,061	3	573.164,097 587.988,551	25.037
4	573.173,805 588.006,835	5	573.185,131 588.020,426	17.692
6	573.194,192 588.033,37	7	573.202,121 588.043,402	12.787
8	573.186,172 588.037,541	9	573.176,305 588.035,045	10.178
10	573.162,439 588.038,548	11	573.156,64 588.037,821	5.844

Document care conține date cu caracter personal, protejat de prevederile Regulamentului (UE) nr. 679/2016 și Legii 190/2018

Punct început	X / Y	Punct sfârşit	X / Y	Lungime segment (** (m)
11	573.156,64 588.037,821	12	573.129,796 588.034,453	27.054
13	573.126,153 588.038,358	14	573.112,868 588.043,167	14.129
15	573.105,259 588.045,57	16	573.095,299 588.049,442	10.686
17	573.080,324 588.042,431	18	573.075,511 588.037,537	6.864
19	573.070,01 588.024,391	20	573.069,403 588.016,705	7.71
21	573.074,176 588.011,163	22	573.088,212 588.004,003	15.757
23	573.099,215 587.999,311	24	573.107,183 587.995,468	8.846
25	573.121,22 587.987,904	26	573.131,373 587.982,039	11.725
27	573.138,897 587.976,538	28	573.144,802 587.970,349	8.554

Punct început	X / Y	Punct sfârşit	X / Y	Lungime segment (** (m)
12	573.129,796 588.034,453	13	573.126,153 588.038,358	5.34
14	573.112,868 588.043,167	15	573.105,259 588.045,57	7.979
16	573.095,299 588.049,442	17	573.080,324 588.042,431	16.535
18	573.075,511 588.037,537	19	573.070,01 588.024,391	14.251
20	573.069,403 588.016,705	21	573.074,176 588.011,163	7.314
22	573.088,212 588.004,003	23	573.099,215 587.999,311	11.962
24	573.107,183 587.995,468	25	573.121,22 587.987,904	15.945
26	573.131,373 587.982,039	27	573.138,897 587.976,538	9.32
28	573.144,802 587.970,349	1	573.150,87 587.963,229	9.355

** Lungimile segmentelor sunt determinate în planul de proiecţie Stereo 70 şi sunt rotunjite la 1 milimetru.
*** Distanţa dintre puncte este formată din segmente cumulate ce sunt mai mici decât valoarea 1 milimetru.

Document care conține date cu caracter personal, protejat de prevederile Regulamentului (UE) nr. 679/2016 și Legii 190/2018

DATE DESPRE IMOBILUL NR. 1429

Oficiul de Cadastru şi Publicitate Imobiliară NEAMT
Biroul de Cadastru şi Publicitate Imobiliară Bicaz

A. Partea I. Descrierea imobilului

TEREN Extravilan

Adresa: Jud. Neamt, pct. 'Batu Mare'

Nr. Crt	Nr cadastral Nr. topografic	Suprafaţa* (mp)	Observaţii / Referinţe
A1		5.354	Sector cadastral:64 Teren neimprejmuit;

B. Partea II. Proprietari şi acte

Inscrieri privitoare la dreptul de proprietate şi alte drepturi reale		Referinţe
1429 / 30/07/2024		
Act Administrativ nr. 5060, din 30/07/2024 emis de Primaria com. Damuc;		
B1	Inscrierea posesiei, drept de PROPRIETATE, dobandit prin Lege, cota actuala 1/1, cota initiala 1/1	A1
	1) **BUCUR IOANA** 2) **BUCUR SOLOMON**, DECEDAT DEFUNCT:Da	

C. Partea III. SARCINI .

Inscrieri privind dezmembramintele dreptului de proprietate, drepturi reale de garanţie şi sarcini	Referinţe
NU SUNT	

Anexa Nr. 1 La Partea I

Teren

Nr cadastral	Suprafaţa (mp)*	Observaţii / Referinţe
	5.354	

* Suprafaţa este determinată in planul de proiecţie Stereo 70.

DETALII LINIARE IMOBIL

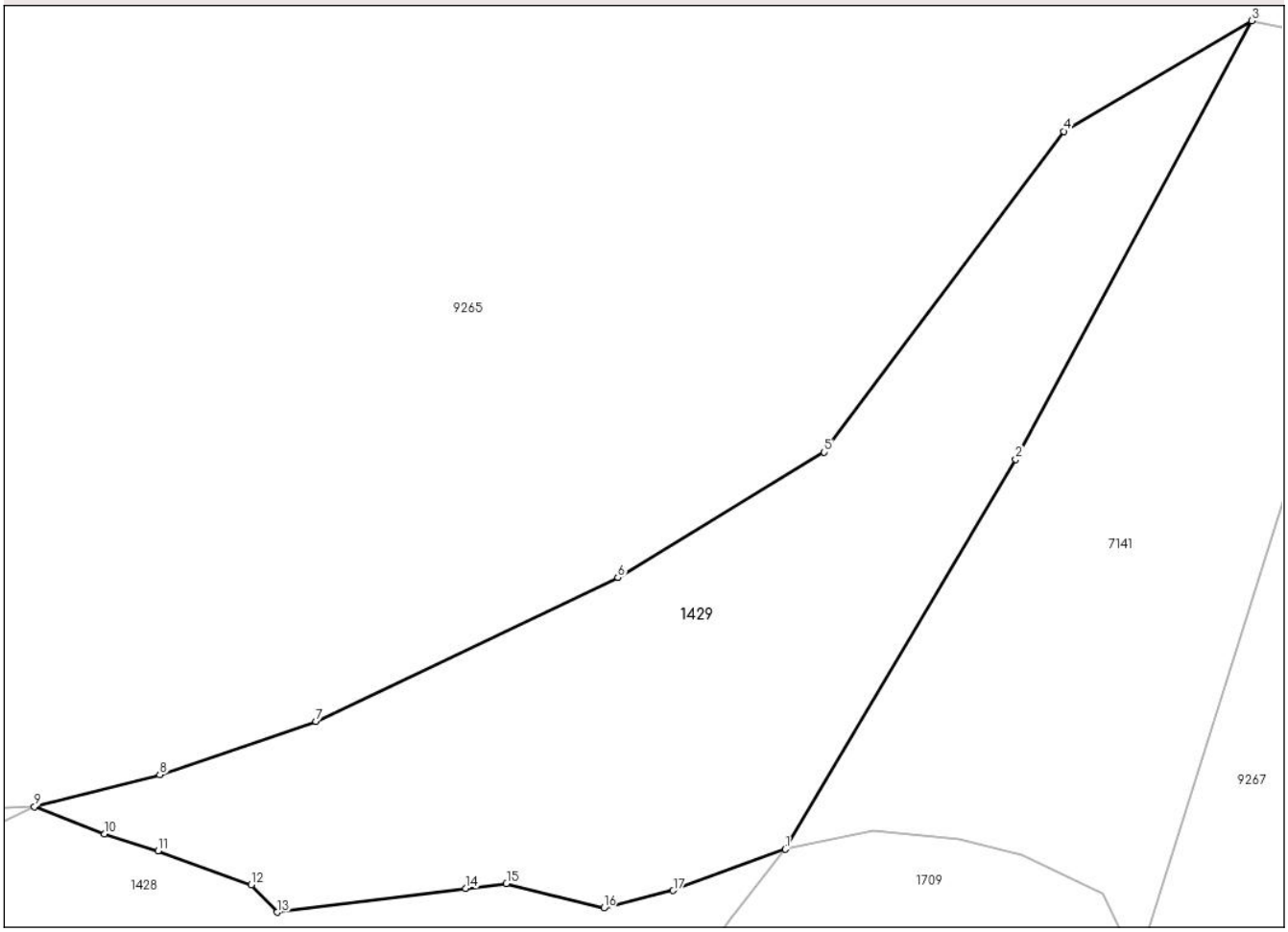

Date referitoare la teren

Crt	Categorie folosință	Intra vilan	Suprafaţa (mp)	Tarla	Parcelă	Nr. topo	Observaţii / Referinţe
1	pasune	NU	5.354	-	-	-	Pasune impadurita

Lungime Segmente
1) Valorile lungimilor segmentelor sunt obţinute din proiecţie în plan.

Punct început	X / Y	Punct sfârşit	X / Y	Lungime segment (** (m)
1	573.202,121 588.043,402	2	573.234,926 588.098,819	64.399
2	573.234,926 588.098,819	3	573.268,472 588.161,16	70.794
3	573.268,472 588.161,16	4	573.241,737 588.145,437	31.016
4	573.241,737 588.145,437	5	573.207,662 588.099,838	56.924
5	573.207,662 588.099,838	6	573.178,305 588.082,017	34.343

Document care conține date cu caracter personal, protejat de prevederile Regulamentului (UE) nr. 679/2016 și Legii 190/2018

Punct început	X / Y	Punct sfârşit	X / Y	Lungime segment (** (m)
6	573.178,305 588.082,017	7	573.135,319 588.061,577	47.598
7	573.135,319 588.061,577	8	573.113,116 588.053,989	23.464
8	573.113,116 588.053,989	9	573.095,299 588.049,442	18.388
9	573.095,299 588.049,442	10	573.105,259 588.045,57	10.686
10	573.105,259 588.045,57	11	573.112,868 588.043,167	7.979
11	573.112,868 588.043,167	12	573.126,153 588.038,358	14.129
12	573.126,153 588.038,358	13	573.129,796 588.034,453	5.34
13	573.129,796 588.034,453	14	573.156,64 588.037,821	27.054
14	573.156,64 588.037,821	15	573.162,439 588.038,548	5.844
15	573.162,439 588.038,548	16	573.176,305 588.035,045	14.302
16	573.176,305 588.035,045	17	573.186,172 588.037,541	10.178
17	573.186,172 588.037,541	1	573.202,121 588.043,402	16.992

** Lungimile segmentelor sunt determinate în planul de proiecţie Stereo 70 şi sunt rotunjite la 1 milimetru.
*** Distanţa dintre puncte este formată din segmente cumulate ce sunt mai mici decât valoarea 1 milimetru.

Document care conține date cu caracter personal, protejat de prevederile Regulamentului (UE) nr. 679/2016 și Legii 190/2018

DATE DESPRE IMOBILUL NR. 1703

Oficiul de Cadastru şi Publicitate Imobiliară NEAMT
Biroul de Cadastru şi Publicitate Imobiliară Bicaz

A. Partea I. Descrierea imobilului

TEREN Extravilan

Adresa: Jud. Neamt, Punct 'Jgheabu Muntelui'

Nr. Crt	Nr cadastral Nr. topografic	Suprafaţa* (mp)	Observaţii / Referinţe
A1	51831	21.876	Sector cadastral:64 Teren imprejmuit; Actualizare cu acte constructii

Construcţii

Crt	Nr cadastral Nr. topografic	Adresa	Observaţii / Referinţe
A1.1	51831-C1	Jud. Neamt	Nr. niveluri:1; S. construita la sol:25 mp; S. construita desfasurata:25 mp; Coliba din lemn, edificata in anul 2005
A1.2	51831-C2	Jud. Neamt	Nr. niveluri:1; S. construita la sol:46 mp; S. construita desfasurata:46 mp; Grajd din lemn, edificata in anul 2005.

B. Partea II. Proprietari şi acte

Inscrieri privitoare la dreptul de proprietate şi alte drepturi reale		Referinţe
10014 / 16/05/2024		
Act Notarial nr. Contract de donaţie aut. nr. 1550, din 15/05/2024 emis de NP IONIŢĂ Ana;		
B1	Intabulare, drept de PROPRIETATE, cu titlu de drept de donaţie, ca bun propriu,, dobandit prin Conventie, cota actuala 1/1, cota initiala 1/1	A1
	1) **PĂSCĂRUŞ IOAN**	
B2	Intabulare, drept de PROPRIETATE, cu titlu de drept de donaţie, ca bun propriu,, dobandit prin Conventie, cota actuala 1/1, cota initiala 1/1	A1.1, A1.2
	1) **PĂSCĂRUŞ IOAN**	

C. Partea III. SARCINI .

Inscrieri privind dezmembramintele dreptului de proprietate, drepturi reale de garanţie şi sarcini	Referinţe
NU SUNT	

Document care conține date cu caracter personal, protejat de prevederile Regulamentului (UE) nr. 679/2016 și Legii 190/2018

Anexa Nr. 1 La Partea I

Teren

Nr cadastral	Suprafaţa (mp)*	Observaţii / Referinţe
51831	21.876	Actualizare cu acte constructii

* Suprafaţa este determinată in planul de proiecţie Stereo 70.

DETALII LINIARE IMOBIL

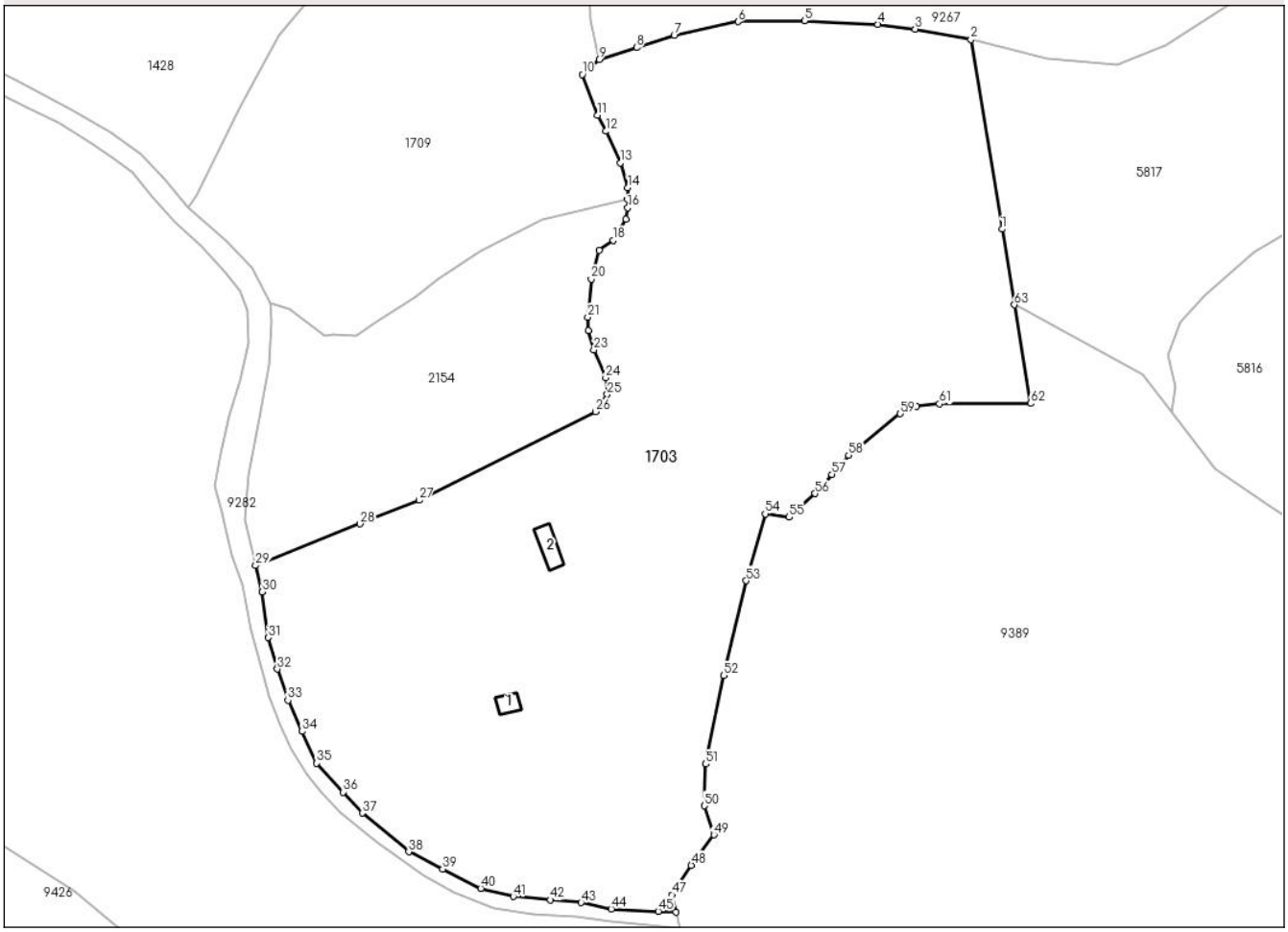

Date referitoare la teren

Crt	Categorie folosință	Intra vilan	Suprafaţa (mp)	Tarla	Parcelă	Nr. topo	Observaţii / Referinţe
1	faneata	NU	21.876	-	-	-	

Date referitoare la construcţii

Crt	Număr	Destinaţie construcţie	Supraf. (mp)	Situaţie juridică	Observaţii / Referinţe
A1.1	51831-C1	constructii de locuinte	25	Cu acte	Nr. niveluri:1; S. construita la sol:25 mp; S. construita desfasurata:25 mp; Coliba din lemn, edificata in anul 2005
A1.2	51831-C2	constructii anexa	46	Cu acte	Nr. niveluri:1; S. construita la sol:46 mp; S. construita desfasurata:46 mp; Grajd din lemn, edificata in anul 2005.

Lungime Segmente

1) Valorile lungimilor segmentelor sunt obţinute din proiecţie în plan.

Punct început	X / Y	Punct sfârşit	X / Y	Lungime segment
1	573.357,372 587.957,621	2	573.349,469 588.005,699	48.723
4	573.325,921 588.009,565	5	573.307,254 588.010,472	18.689
7	573.274,197 588.006,715	8	573.264,668 588.003,67	10.004

Punct început	X / Y	Punct sfârşit	X / Y	Lungime segment
2	573.349,469 588.005,699	3	573.335,351 588.008,371	14.369
5	573.307,254 588.010,472	6	573.290,401 588.010,213	16.855
8	573.264,668 588.003,67	9	573.255,14 588.000,625	10.003

Punct început	X / Y	Punct sfârşit	X / Y	Lungime segment
3	573.335,351 588.008,371	4	573.325,921 588.009,565	9.505
6	573.290,401 588.010,213	7	573.274,197 588.006,715	16.577
9	573.255,14 588.000,625	10	573.250,862 587.996,868	5.694

Document care conține date cu caracter personal, protejat de prevederile Regulamentului (UE) nr. 679/2016 și Legii 190/2018

Punct început	X / Y	Punct sfârşit	X / Y	Lungime segment
10	573.250,862 587.996,868	11	573.254,798 587.986,498	11.092
13	573.260,508 587.974,441	14	573.262,433 587.968,156	6.573
16	573.262,433 587.963,025	17	573.261,984 587.960,203	2.857
19	573.255,182 587.952,251	20	573.253,154 587.944,965	7.563
22	573.252,392 587.931,886	23	573.253,79 587.927,061	5.023
25	573.257,22 587.915,759	26	573.254,192 587.911,366	5.335
28	573.194,51 587.882,954	29	573.167,972 587.872,369	28.571
31	573.171,208 587.854,106	32	573.173,492 587.846,117	8.309
34	573.179,807 587.830,319	35	573.183,508 587.822,257	8.871
37	573.195,057 587.809,621	38	573.206,829 587.799,82	15.318
40	573.225,133 587.790,559	41	573.233,368 587.788,464	8.497
43	573.250,595 587.786,95	44	573.258,243 587.785,338	7.816
46	573.274,701 587.784,501	47	573.273,605 587.788,883	4.517
49	573.284,278 587.804,114	50	573.281,83 587.811,455	7.738
52	573.286,726 587.844,486	53	573.292,481 587.868,518	24.711
55	573.303,373 587.884,638	56	573.309,994 587.890,597	8.908
58	573.318,431 587.900,355	59	573.331,572 587.910,843	16.813
61	573.341,501 587.913,356	62	573.364,633 587.913,451	23.132

Punct început	X / Y	Punct sfârşit	X / Y	Lungime segment
11	573.254,798 587.986,498	12	573.256,915 587.982,458	4.561
14	573.262,433 587.968,156	15	573.262,433 587.965,164	2.992
17	573.261,984 587.960,203	18	573.258,776 587.954,816	6.27
20	573.253,154 587.944,965	21	573.252,265 587.935,315	9.691
23	573.253,79 587.927,061	24	573.256,839 587.919,95	7.737
26	573.254,192 587.911,366	27	573.209,465 587.888,919	50.044
29	573.167,972 587.872,369	30	573.169,685 587.865,71	6.876
32	573.173,492 587.846,117	33	573.176,176 587.838,227	8.334
35	573.183,508 587.822,257	36	573.190,184 587.814,953	9.895
38	573.206,829 587.799,82	39	573.215,478 587.795,444	9.693
41	573.233,368 587.788,464	42	573.242,835 587.787,632	9.503
44	573.258,243 587.785,338	45	573.270,191 587.784,73	11.963
47	573.273,605 587.788,883	48	573.278,566 587.796,366	8.978
50	573.281,83 587.811,455	51	573.282,238 587.822,057	10.61
53	573.292,481 587.868,518	54	573.297,299 587.885,475	17.628
56	573.309,994 587.890,597	57	573.314,213 587.895,476	6.45
59	573.331,572 587.910,843	60	573.335,732 587.912,733	4.569
62	573.364,633 587.913,451	63	573.360,524 587.938,451	25.335

Punct început	X / Y	Punct sfârşit	X / Y	Lungime segment
12	573.256,915 587.982,458	13	573.260,508 587.974,441	8.785
15	573.262,433 587.965,164	16	573.262,433 587.963,025	2.139
18	573.258,776 587.954,816	19	573.255,182 587.952,251	4.415
21	573.252,265 587.935,315	22	573.252,392 587.931,886	3.431
24	573.256,839 587.919,95	25	573.257,22 587.915,759	4.208
27	573.209,465 587.888,919	28	573.194,51 587.882,954	16.101
30	573.169,685 587.865,71	31	573.171,208 587.854,106	11.704
33	573.176,176 587.838,227	34	573.179,807 587.830,319	8.702
36	573.190,184 587.814,953	37	573.195,057 587.809,621	7.223
39	573.215,478 587.795,444	40	573.225,133 587.790,559	10.82
42	573.242,835 587.787,632	43	573.250,595 587.786,95	7.79
45	573.270,191 587.784,73	46	573.274,701 587.784,501	4.516
48	573.278,566 587.796,366	49	573.284,278 587.804,114	9.626
51	573.282,238 587.822,057	52	573.286,726 587.844,486	22.874
54	573.297,299 587.885,475	55	573.303,373 587.884,638	6.131
57	573.314,213 587.895,476	58	573.318,431 587.900,355	6.45
60	573.335,732 587.912,733	61	573.341,501 587.913,356	5.803
63	573.360,524 587.938,451	1	573.357,372 587.957,621	19.427

**** Lungimile segmentelor sunt determinate în planul de proiecţie Stereo 70 şi sunt rotunjite la 1 milimetru.**
***** Distanţa dintre puncte este formată din segmente cumulate ce sunt mai mici decât valoarea 1 milimetru.**

Document care conține date cu caracter personal, protejat de prevederile Regulamentului (UE) nr. 679/2016 și Legii 190/2018

DATE DESPRE IMOBILUL NR. 1709

Oficiul de Cadastru şi Publicitate Imobiliară NEAMT
Biroul de Cadastru şi Publicitate Imobiliară Bicaz

A. Partea I. Descrierea imobilului

TEREN Extravilan

Adresa: Jud. Neamt, pct. 'Batu - Sipot'

Nr. Crt	Nr cadastral Nr. topografic	Suprafaţa* (mp)	Observaţii / Referinţe
A1		8.079	Sector cadastral:64 Teren neimprejmuit;

B. Partea II. Proprietari şi acte

Inscrieri privitoare la dreptul de proprietate şi alte drepturi reale		Referinţe
1709 / 30/07/2024		
Act Administrativ nr. 5061, din 30/07/2024 emis de Primaria com. Damuc;		
B1	Inscrierea posesiei, drept de PROPRIETATE, dobandit prin Lege, cota actuala 1/1, cota initiala 1/1	A1
	1) **SCURTU SILVIA**	

C. Partea III. SARCINI .

Inscrieri privind dezmembramintele dreptului de proprietate, drepturi reale de garanţie şi sarcini	Referinţe
NU SUNT	

Anexa Nr. 1 La Partea I

Teren

Nr cadastral	Suprafaţa (mp)*	Observaţii / Referinţe
	8.079	

* Suprafaţa este determinată in planul de proiecţie Stereo 70.

DETALII LINIARE IMOBIL

Date referitoare la teren

Crt	Categorie folosință	Intra vilan	Suprafaţa (mp)	Tarla	Parcelă	Nr. topo	Observaţii / Referinţe
1	faneata	NU	8.079	-	-	-	

Lungime Segmente

1) Valorile lungimilor segmentelor sunt obţinute din proiecţie în plan.

Punct început	X / Y	Punct sfârşit	X / Y	Lungime segment (** (m)
1	573.171,764 587.938,986	2	573.176,752 587.937,263	5.277
3	573.185,553 587.930,682	4	573.187,773 587.930,995	2.242
5	573.193,361 587.930,473	6	573.198,245 587.933,972	6.008
7	573.208,43 587.940,553	8	573.214,384 587.944,941	7.396
9	573.225,039 587.951,992	10	573.240,551 587.959,983	17.449

Punct început	X / Y	Punct sfârşit	X / Y	Lungime segment (** (m)
2	573.176,752 587.937,263	3	573.185,553 587.930,682	10.989
4	573.187,773 587.930,995	5	573.193,361 587.930,473	5.612
6	573.198,245 587.933,972	7	573.208,43 587.940,553	12.126
8	573.214,384 587.944,941	9	573.225,039 587.951,992	12.777
10	573.240,551 587.959,983	11	573.252,303 587.962,803	12.086

Document care conține date cu caracter personal, protejat de prevederile Regulamentului (UE) nr. 679/2016 și Legii 190/2018

Punct început	X / Y	Punct sfârşit	X / Y	Lungime segment (** (m)
11	573.252,303 587.962,803	12	573.262,433 587.965,164	10.402
13	573.262,433 587.968,156	14	573.260,508 587.974,441	6.573
15	573.256,915 587.982,458	16	573.254,798 587.986,498	4.561
17	573.250,862 587.996,868	18	573.255,14 588.000,625	5.694
19	573.253,086 588.010,594	20	573.252,146 588.026,89	16.323
21	573.247,289 588.037,075	22	573.235,85 588.042,559	12.686
23	573.226,762 588.044,752	24	573.214,697 588.046,006	12.13
25	573.202,121 588.043,402	26	573.194,192 588.033,37	12.787
27	573.185,131 588.020,426	28	573.173,805 588.006,835	17.692
29	573.164,097 587.988,551	30	573.153,095 587.966,061	25.037
31	573.150,87 587.963,229	32	573.160,561 587.954,499	13.043
33	573.167,063 587.947,918	1	573.171,764 587.938,986	10.094

Punct început	X / Y	Punct sfârşit	X / Y	Lungime segment (** (m)
12	573.262,433 587.965,164	13	573.262,433 587.968,156	2.992
14	573.260,508 587.974,441	15	573.256,915 587.982,458	8.785
16	573.254,798 587.986,498	17	573.250,862 587.996,868	11.092
18	573.255,14 588.000,625	19	573.253,086 588.010,594	10.178
20	573.252,146 588.026,89	21	573.247,289 588.037,075	11.284
22	573.235,85 588.042,559	23	573.226,762 588.044,752	9.349
24	573.214,697 588.046,006	25	573.202,121 588.043,402	12.843
26	573.194,192 588.033,37	27	573.185,131 588.020,426	15.8
28	573.173,805 588.006,835	29	573.164,097 587.988,551	20.701
30	573.153,095 587.966,061	31	573.150,87 587.963,229	3.602
32	573.160,561 587.954,499	33	573.167,063 587.947,918	9.251

** Lungimile segmentelor sunt determinate în planul de proiecţie Stereo 70 şi sunt rotunjite la 1 milimetru.
*** Distanţa dintre puncte este formată din segmente cumulate ce sunt mai mici decât valoarea 1 milimetru.

Document care conține date cu caracter personal, protejat de prevederile Regulamentului (UE) nr. 679/2016 și Legii 190/2018

DATE DESPRE IMOBILUL NR. 1828

Oficiul de Cadastru şi Publicitate Imobiliară NEAMT
Biroul de Cadastru şi Publicitate Imobiliară Bicaz

A. Partea I. Descrierea imobilului

TEREN Extravilan

Adresa: Jud. Neamt, pct. 'Jgheabul Muntelui'

Nr. Crt	Nr cadastral Nr. topografic	Suprafaţa* (mp)	Observaţii / Referinţe
A1		9.174	Sector cadastral:64 Teren neimprejmuit;

Construcţii

Crt	Nr cadastral Nr. topografic	Adresa	Observaţii / Referinţe
A1.1		Jud. Neamt	Nr. niveluri:1; S. construita la sol:29 mp;

B. Partea II. Proprietari şi acte

Inscrieri privitoare la dreptul de proprietate şi alte drepturi reale		Referinţe
1828 / 30/07/2024		
Act Administrativ nr. 5062, din 30/07/2024 emis de Primaria com. Damuc;		
B1	Inscrierea posesiei, drept de PROPRIETATE, dobandit prin Lege, cota actuala 1/1, cota initiala 1/1	A1
	1) **ONIGA LAURA** 2) **ONIGA TOADER**, DECEDAT DEFUNCT:Da	
Act Administrativ nr. 5144, din 08/08/2024 emis de Primaria com. Damuc;		
B2	Intabulare, drept de PROPRIETATE, dobandit prin Lege, cota actuala 1/1, cota initiala 1/1	A1.1
	1) **ONIGA LAURA** 2) **ONIGA TOADER**, DECEDAT DEFUNCT:Da	

C. Partea III. SARCINI .

Inscrieri privind dezmembramintele dreptului de proprietate, drepturi reale de garanţie şi sarcini	Referinţe
NU SUNT	

Document care conține date cu caracter personal, protejat de prevederile Regulamentului (UE) nr. 679/2016 și Legii 190/2018

Anexa Nr. 1 La Partea I

Teren

Nr cadastral	Suprafaţa (mp)*	Observaţii / Referinţe
	9.174	

* Suprafaţa este determinată in planul de proiecţie Stereo 70.

DETALII LINIARE IMOBIL

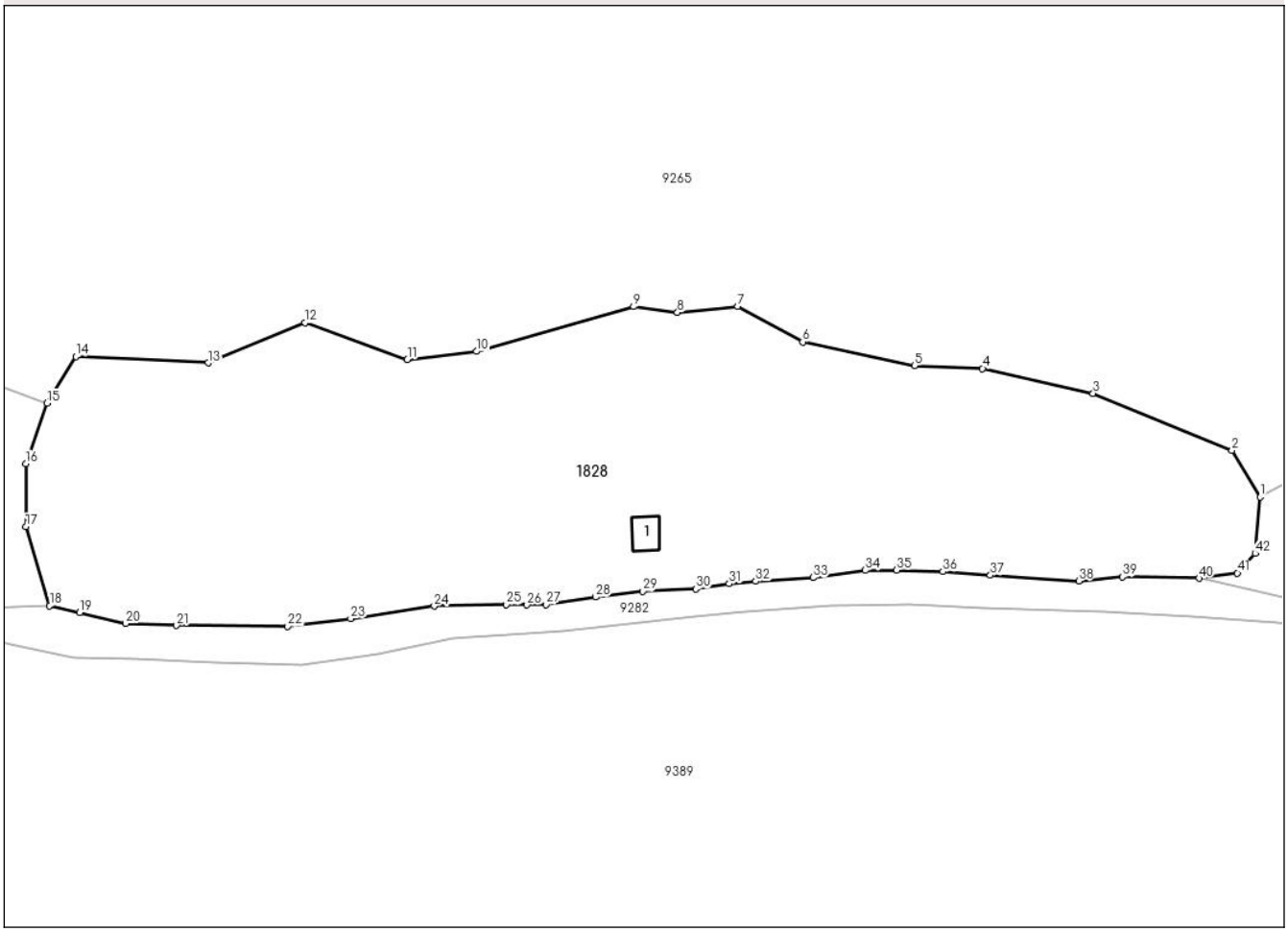

Date referitoare la teren

Crt	Categorie folosință	Intra vilan	Suprafaţa (mp)	Tarla	Parcelă	Nr. topo	Observaţii / Referinţe
1	faneata	NU	6.639	-	-	-	
2	pasune	NU	2.535	-	-	-	Pasune impadurita

Date referitoare la construcţii

Crt	Număr	Destinaţie construcţie	Supraf. (mp)	Situaţie juridică	Observaţii / Referinţe
A1.1		constructii anexa	29	Cu acte	Nr. niveluri:1; S. construita la sol:29 mp;

Lungime Segmente

1) Valorile lungimilor segmentelor sunt obţinute din proiecţie în plan.

Punct început	X / Y	Punct sfârşit	X / Y	Lungime segment
1	573.026,73 588.028,547	2	573.021,712 588.036,844	9.696
4	572.977,296 588.051,421	5	572.965,188 588.051,907	12.118
7	572.933,739 588.062,446	8	572.922,985 588.061,379	10.807
10	572.887,225 588.054,455	11	572.874,908 588.052,998	12.403

Punct început	X / Y	Punct sfârşit	X / Y	Lungime segment
2	573.021,712 588.036,844	3	572.996,981 588.047,011	26.739
5	572.965,188 588.051,907	6	572.945,272 588.056,151	20.363
8	572.922,985 588.061,379	9	572.915,167 588.062,428	7.888
11	572.874,908 588.052,998	12	572.856,645 588.059,55	19.403

Punct început	X / Y	Punct sfârşit	X / Y	Lungime segment
3	572.996,981 588.047,011	4	572.977,296 588.051,421	20.173
6	572.945,272 588.056,151	7	572.933,739 588.062,446	13.139
9	572.915,167 588.062,428	10	572.887,225 588.054,455	29.057
12	572.856,645 588.059,55	13	572.839,422 588.052,413	18.643

Document care conține date cu caracter personal, protejat de prevederile Regulamentului (UE) nr. 679/2016 și Legii 190/2018

Punct început	X / Y	Punct sfârşit	X / Y	Lungime segment
13	572.839,422 588.052,413	14	572.815,866 588.053,558	23.584
16	572.806,985 588.034,478	17	572.806,985 588.023,291	11.187
19	572.816,53 588.007,997	20	572.824,729 588.006,074	8.421
22	572.853,599 588.005,546	23	572.864,818 588.006,944	11.306
25	572.892,538 588.009,399	26	572.896,206 588.009,368	3.668
28	572.908,419 588.010,767	29	572.916,84 588.011,823	8.487
31	572.932,192 588.013,16	32	572.936,916 588.013,595	4.744
34	572.956,401 588.015,522	35	572.962,026 588.015,553	5.625
37	572.978,683 588.014,651	38	572.994,439 588.013,626	15.789
40	573.015,819 588.014,123	41	573.022,656 588.015,055	6.9

Punct început	X / Y	Punct sfârşit	X / Y	Lungime segment
14	572.815,866 588.053,558	15	572.810,77 588.045,241	9.754
17	572.806,985 588.023,291	18	572.811,211 588.009,244	14.669
20	572.824,729 588.006,074	21	572.833,804 588.005,701	9.083
23	572.864,818 588.006,944	24	572.879,704 588.009,151	15.049
26	572.896,206 588.009,368	27	572.899,562 588.009,462	3.357
29	572.916,84 588.011,823	30	572.926,257 588.012,227	9.426
32	572.936,916 588.013,595	33	572.947,109 588.014,216	10.212
35	572.962,026 588.015,553	36	572.970,23 588.015,304	8.208
38	572.994,439 588.013,626	39	573.002,177 588.014,372	7.774
41	573.022,656 588.015,055	42	573.025,826 588.018,536	4.708

Punct început	X / Y	Punct sfârşit	X / Y	Lungime segment
15	572.810,77 588.045,241	16	572.806,985 588.034,478	11.409
18	572.811,211 588.009,244	19	572.816,53 588.007,997	5.463
21	572.833,804 588.005,701	22	572.853,599 588.005,546	19.796
24	572.879,704 588.009,151	25	572.892,538 588.009,399	12.836
27	572.899,562 588.009,462	28	572.908,419 588.010,767	8.953
30	572.926,257 588.012,227	31	572.932,192 588.013,16	6.008
33	572.947,109 588.014,216	34	572.956,401 588.015,522	9.383
36	572.970,23 588.015,304	37	572.978,683 588.014,651	8.478
39	573.002,177 588.014,372	40	573.015,819 588.014,123	13.644
42	573.025,826 588.018,536	1	573.026,73 588.028,547	10.052

** Lungimile segmentelor sunt determinate în planul de proiecţie Stereo 70 şi sunt rotunjite la 1 milimetru.
*** Distanţa dintre puncte este formată din segmente cumulate ce sunt mai mici decât valoarea 1 milimetru.

Document care conține date cu caracter personal, protejat de prevederile Regulamentului (UE) nr. 679/2016 și Legii 190/2018

DATE DESPRE IMOBILUL NR. 1829

Oficiul de Cadastru şi Publicitate Imobiliară NEAMT
Biroul de Cadastru şi Publicitate Imobiliară Bicaz

A. Partea I. Descrierea imobilului

TEREN Extravilan

Adresa: Jud. Neamt, pct. 'Obcina'

Nr. Crt	Nr cadastral Nr. topografic	Suprafaţa* (mp)	Observaţii / Referinţe
A1		7.403	Sector cadastral:64 Teren neimprejmuit;

B. Partea II. Proprietari şi acte

Inscrieri privitoare la dreptul de proprietate şi alte drepturi reale		Referinţe
1829 / 30/07/2024		
Act Administrativ nr. 5063, din 30/07/2024 emis de Primaria com. Damuc;		
B1	Inscrierea posesiei, drept de PROPRIETATE, dobandit prin Lege, cota actuala 1/1, cota initiala 1/1	A1
	1) **ONIGA LAURA** 2) **ONIGA TOADER**, DECEDAT DEFUNCT:Da	

C. Partea III. SARCINI .

Inscrieri privind dezmembramintele dreptului de proprietate, drepturi reale de garanţie şi sarcini	Referinţe
NU SUNT	

Anexa Nr. 1 La Partea I

Teren

Nr cadastral	Suprafaţa (mp)*	Observaţii / Referinţe
	7.403	

* Suprafaţa este determinată in planul de proiecţie Stereo 70.

DETALII LINIARE IMOBIL

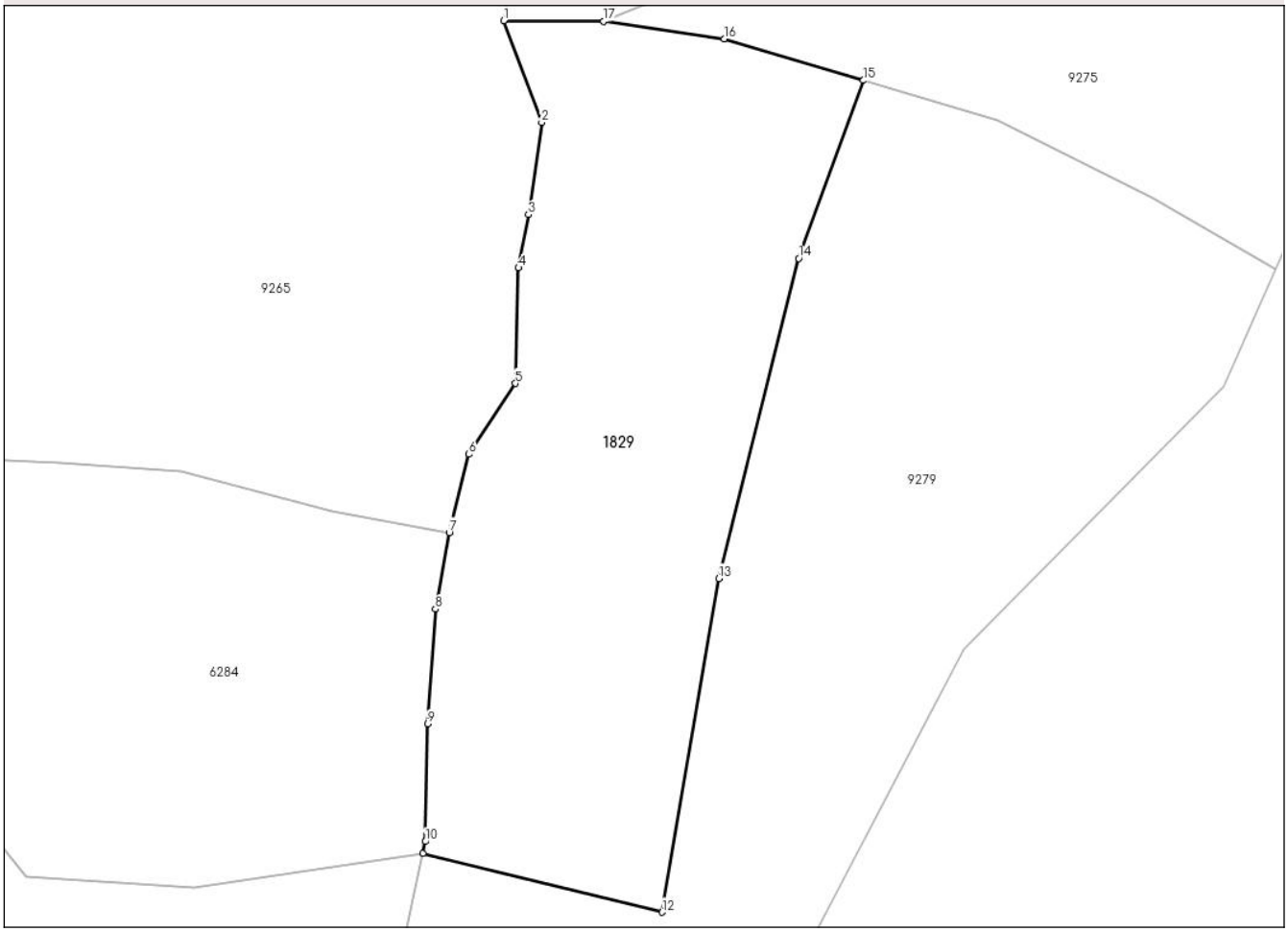

Date referitoare la teren

Crt	Categorie folosință	Intra vilan	Suprafaţa (mp)	Tarla	Parcelă	Nr. topo	Observaţii / Referinţe
1	pasune	NU	7.403	-	-	-	

Lungime Segmente
1) Valorile lungimilor segmentelor sunt obţinute din proiecţie în plan.

Punct început	X / Y	Punct sfârşit	X / Y	Lungime segment (** (m)
1	573.782,646 587.765,399	2	573.789,412 587.747,343	19.282
2	573.789,412 587.747,343	3	573.787,053 587.730,96	16.552
3	573.787,053 587.730,96	4	573.785,288 587.721,526	9.598
4	573.785,288 587.721,526	5	573.784,759 587.701,002	20.531
5	573.784,759 587.701,002	6	573.776,461 587.688,444	15.052

Document care conține date cu caracter personal, protejat de prevederile Regulamentului (UE) nr. 679/2016 și Legii 190/2018

Punct început	X / Y	Punct sfârşit	X / Y	Lungime segment (** (m)
6	573.776,461 587.688,444	7	573.772,971 587.674,574	14.302
7	573.772,971 587.674,574	8	573.770,525 587.660,983	13.809
8	573.770,525 587.660,983	9	573.769,144 587.640,596	20.434
9	573.769,144 587.640,596	10	573.768,738 587.619,71	20.89
10	573.768,738 587.619,71	11	573.768,273 587.617,589	2.171
11	573.768,273 587.617,589	12	573.810,8 587.607,172	43.784
12	573.810,8 587.607,172	13	573.820,858 587.666,388	60.064
13	573.820,858 587.666,388	14	573.835,069 587.723,226	58.588
14	573.835,069 587.723,226	15	573.846,562 587.754,809	33.609
15	573.846,562 587.754,809	16	573.821,828 587.762,191	25.812
16	573.821,828 587.762,191	17	573.800,438 587.765,31	21.616
17	573.800,438 587.765,31	1	573.782,646 587.765,399	17.792

** Lungimile segmentelor sunt determinate în planul de proiecţie Stereo 70 şi sunt rotunjite la 1 milimetru.
*** Distanţa dintre puncte este formată din segmente cumulate ce sunt mai mici decât valoarea 1 milimetru.

Document care conține date cu caracter personal, protejat de prevederile Regulamentului (UE) nr. 679/2016 și Legii 190/2018

DATE DESPRE IMOBILUL NR. 1914

Oficiul de Cadastru şi Publicitate Imobiliară NEAMT
Biroul de Cadastru şi Publicitate Imobiliară Bicaz

A. Partea I. Descrierea imobilului

TEREN Extravilan

Adresa: Jud. Neamt

Nr. Crt	Nr cadastral Nr. topografic	Suprafaţa* (mp)	Observaţii / Referinţe
A1	51697	2.500	Sector cadastral:64 Teren neimprejmuit;

B. Partea II. Proprietari şi acte

Inscrieri privitoare la dreptul de proprietate şi alte drepturi reale		Referinţe
4980 / 22/02/2023		
Act Notarial nr. Act de dezlipire si Contract de partaj voluntar aut. nr. 195, din 21/02/2023 emis de NP Marcoci Iulian Remus;		
B1	Se infiinteaza cartea funciara 51697 a imobilului cu numarul cadastral 51697 / UAT Damuc, rezultat din dezmembrarea imobilului cu numarul cadastral 51516 inscris in cartea funciara 51516;	A1
Act Notarial nr. Contract de vanzare aut. nr. 2624, din 07/07/2022 emis de NP IONIŢĂ Ana;		
B3	Intabulare, drept de PROPRIETATE, cu titlu de drept de cumparare, ca bun comun,, dobandit prin Conventie, cota actuala 1/2, cota initiala 1/2	A1
	1) **CATZAITI DAN-VIRGIL** 2) **CATZAITI GABRIELA-ELENA**, -soti	
	OBSERVATII: pozitie transcrisa din CF 51516/Damuc, inscrisa prin incheierea nr. 2300 din 26/01/2023;	
5020 / 22/02/2023		
Act Notarial nr. Acr de dezlipire si Contract de partaj voluntar aut. nr. 195, din 21/02/2023 emis de NP Marcoci Iulian Remus;		
B6	Intabulare, drept de PROPRIETATE, cu titlu de drept de partaj voluntar, ca bun comun,, dobandit prin Conventie, cota actuala 1/2, cota initiala 1/2	A1
	1) **CATZAITI DAN-VIRGIL** 2) **CATZAITI GABRIELA-ELENA**, -soti	

C. Partea III. SARCINI .

Inscrieri privind dezmembramintele dreptului de proprietate, drepturi reale de garanţie şi sarcini	Referinţe
NU SUNT	

Document care conține date cu caracter personal, protejat de prevederile Regulamentului (UE) nr. 679/2016 și Legii 190/2018

Anexa Nr. 1 La Partea I

Teren

Nr cadastral	Suprafaţa (mp)*	Observaţii / Referinţe
51697	2.500	

* Suprafaţa este determinată in planul de proiecţie Stereo 70.

DETALII LINIARE IMOBIL

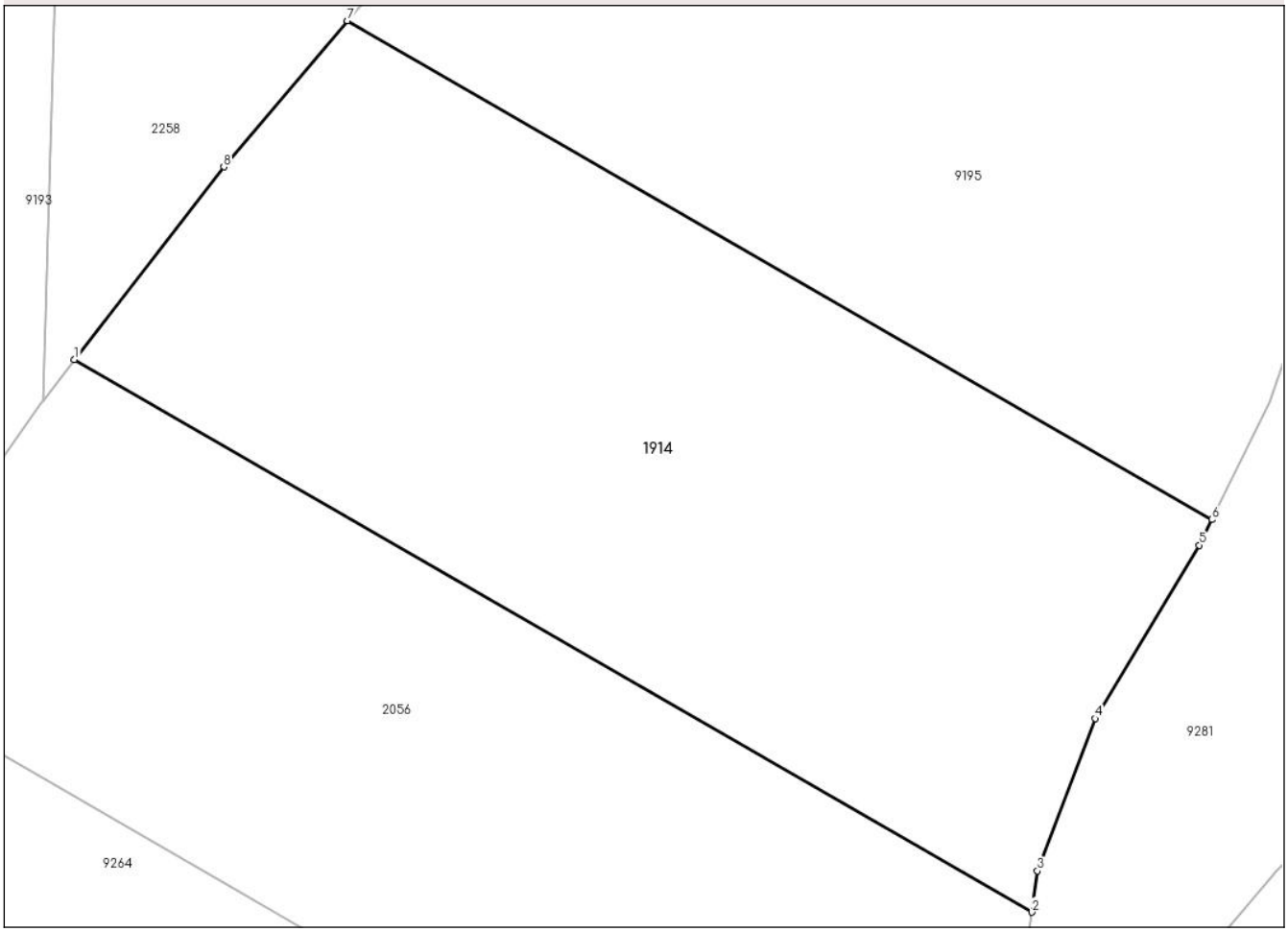

Date referitoare la teren

Crt	Categorie folosință	Intra vilan	Suprafaţa (mp)	Tarla	Parcelă	Nr. topo	Observaţii / Referinţe
1	padure	NU	2.500	UP II	ua 117%	-	Tarla UPII, Parcela UA117.

Lungime Segmente
1) Valorile lungimilor segmentelor sunt obţinute din proiecţie în plan.

Punct început	X / Y	Punct sfârşit	X / Y	Lungime segment (** (m)
1	572.296,095 588.818,717	2	572.367,692 588.777,457	82.635
2	572.367,692 588.777,457	3	572.368,099 588.780,534	3.104
3	572.368,099 588.780,534	4	572.372,424 588.791,923	12.183
4	572.372,424 588.791,923	5	572.380,194 588.804,868	15.098
5	572.380,194 588.804,868	6	572.381,141 588.806,781	2.135

Document care conține date cu caracter personal, protejat de prevederile Regulamentului (UE) nr. 679/2016 și Legii 190/2018

Punct început	X / Y	Punct sfârşit	X / Y	Lungime segment (** (m)
6	572.381,141 588.806,781	7	572.316,51 588.844,038	74.601
7	572.316,51 588.844,038	8	572.307,27 588.833,12	14.303
8	572.307,27 588.833,12	1	572.296,095 588.818,717	18.23

** Lungimile segmentelor sunt determinate în planul de proiecţie Stereo 70 şi sunt rotunjite la 1 milimetru.
*** Distanţa dintre puncte este formată din segmente cumulate ce sunt mai mici decât valoarea 1 milimetru.

Document care conține date cu caracter personal, protejat de prevederile Regulamentului (UE) nr. 679/2016 și Legii 190/2018

DATE DESPRE IMOBILUL NR. 2056

Oficiul de Cadastru şi Publicitate Imobiliară NEAMT
Biroul de Cadastru şi Publicitate Imobiliară Bicaz

A. Partea I. Descrierea imobilului

TEREN Extravilan

Adresa: Jud. Neamt

Nr. Crt	Nr cadastral Nr. topografic	Suprafaţa* (mp)	Observaţii / Referinţe
A1	51696	2.500	Sector cadastral:64 Teren neimprejmuit;

B. Partea II. Proprietari şi acte

Inscrieri privitoare la dreptul de proprietate şi alte drepturi reale		Referinţe
4980 / 22/02/2023		
Act Notarial nr. Act de dezlipire si Contract de partaj voluntar aut. nr. 195, din 21/02/2023 emis de NP Marcoci Iulian Remus;		
B1	Se infiinteaza cartea funciara 51696 a imobilului cu numarul cadastral 51696 / UAT Damuc, rezultat din dezmembrarea imobilului cu numarul cadastral 51516 inscris in cartea funciara 51516;	A1
Act Notarial nr. Contract de vanzare aut. nr. 2624, din 07/07/2022 emis de NP IONIŢĂ Ana;		
B2	Intabulare, drept de PROPRIETATE, cu titlu de drept de cumparare, ca bun comun,, dobandit prin Conventie, cota actuala 1/2, cota initiala 1/2	A1
	1) **NACU MIHAI-IONUŢ** 2) **NACU ANA**, -soti	
	OBSERVATII: pozitie transcrisa din CF 51516/Damuc, inscrisa prin incheierea nr. 2300 din 26/01/2023;	
4998 / 22/02/2023		
Act Notarial nr. Act de dezlipire si Contract de partaj voluntar aut. nr. 195, din 21/02/2023 emis de NP Marcoci Iulian Remus;		
B6	Intabulare, drept de PROPRIETATE, cu titlu de drept de partaj voluntar, ca bun comun,, dobandit prin Conventie, cota actuala 1/2, cota initiala 1/2	A1
	1) **NACU MIHAI-IONUŢ** 2) **NACU ANA**, -soti	

C. Partea III. SARCINI .

Inscrieri privind dezmembramintele dreptului de proprietate, drepturi reale de garanţie şi sarcini	Referinţe
NU SUNT	

Document care conține date cu caracter personal, protejat de prevederile Regulamentului (UE) nr. 679/2016 și Legii 190/2018

Anexa Nr. 1 La Partea I

Teren

Nr cadastral	Suprafaţa (mp)*	Observaţii / Referinţe
51696	2.500	

* Suprafaţa este determinată in planul de proiecţie Stereo 70.

DETALII LINIARE IMOBIL

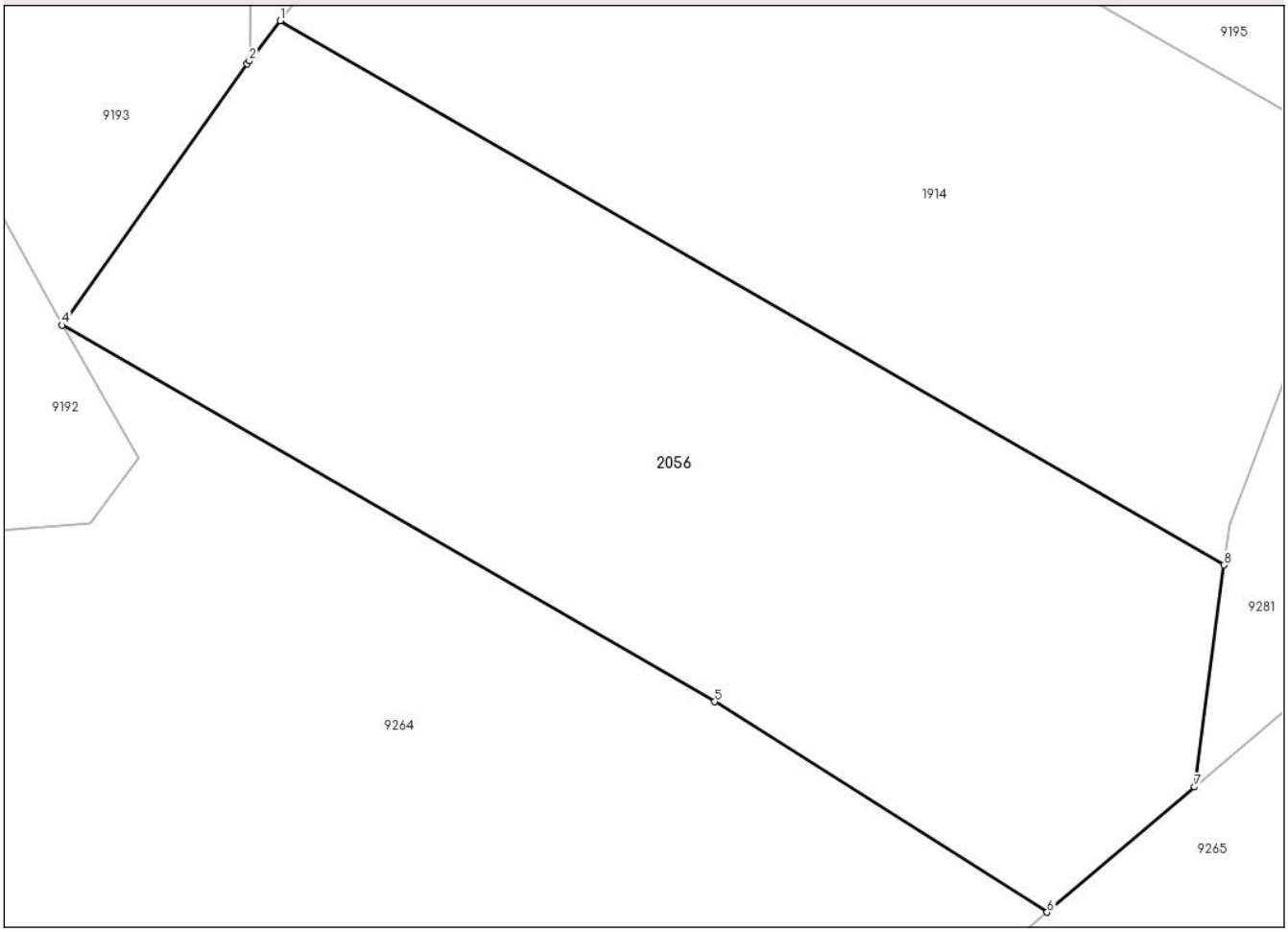

Date referitoare la teren

Crt	Categorie folosință	Intra vilan	Suprafaţa (mp)	Tarla	Parcelă	Nr. topo	Observaţii / Referinţe
1	padure	NU	2.500	UP II	ua 117%	-	Tarla UPII, Parcela UA117.

Lungime Segmente
1) Valorile lungimilor segmentelor sunt obţinute din proiecţie în plan.

Punct început	X / Y	Punct sfârşit	X / Y	Lungime segment (** (m)
1	572.296,095 588.818,717	2	572.293,73 588.815,67	3.857
2	572.293,73 588.815,67	3	572.293,56 588.815,45	0.278
3	572.293,56 588.815,45	4	572.279,55 588.795,63	24.272
4	572.279,55 588.795,63	5	572.329,061 588.767,098	57.144
5	572.329,061 588.767,098	6	572.354,294 588.751,139	29.856

Document care conține date cu caracter personal, protejat de prevederile Regulamentului (UE) nr. 679/2016 și Legii 190/2018

Punct început	X / Y	Punct sfârşit	X / Y	Lungime segment (** (m)
6	572.354,294 588.751,139	7	572.365,467 588.760,625	14.657
7	572.365,467 588.760,625	8	572.367,692 588.777,457	16.978
8	572.367,692 588.777,457	1	572.296,095 588.818,717	82.635

** Lungimile segmentelor sunt determinate în planul de proiecţie Stereo 70 şi sunt rotunjite la 1 milimetru.
*** Distanţa dintre puncte este formată din segmente cumulate ce sunt mai mici decât valoarea 1 milimetru.

Document care conține date cu caracter personal, protejat de prevederile Regulamentului (UE) nr. 679/2016 și Legii 190/2018

DATE DESPRE IMOBILUL NR. 2154

Oficiul de Cadastru şi Publicitate Imobiliară NEAMT
Biroul de Cadastru şi Publicitate Imobiliară Bicaz

A. Partea I. Descrierea imobilului

TEREN Extravilan

Adresa: Jud. Neamt, pct. 'Jgheabul Muntelui'

Nr. Crt	Nr cadastral Nr. topografic	Suprafaţa* (mp)	Observaţii / Referinţe
A1		4.726	Sector cadastral:64 Teren neimprejmuit;

B. Partea II. Proprietari şi acte

Inscrieri privitoare la dreptul de proprietate şi alte drepturi reale		Referinţe
2154 / 30/07/2024		
Act Administrativ nr. 5064, din 30/07/2024 emis de Primaria com. Damuc;		
B1	Inscrierea posesiei, drept de PROPRIETATE, dobandit prin Lege, cota actuala 1/1, cota initiala 1/1	A1
	1) **PÂNTEA -SCURTU IOSIF** 2) **PÂNTEA -SCURTU ELENA**, DECEDATĂ DEFUNCT:Da	

C. Partea III. SARCINI .

Inscrieri privind dezmembramintele dreptului de proprietate, drepturi reale de garanţie şi sarcini	Referinţe
NU SUNT	

Document care conține date cu caracter personal, protejat de prevederile Regulamentului (UE) nr. 679/2016 și Legii 190/2018

Anexa Nr. 1 La Partea I

Teren

Nr cadastral	Suprafaţa (mp)*	Observaţii / Referinţe
	4.726	

* Suprafaţa este determinată in planul de proiecţie Stereo 70.

DETALII LINIARE IMOBIL

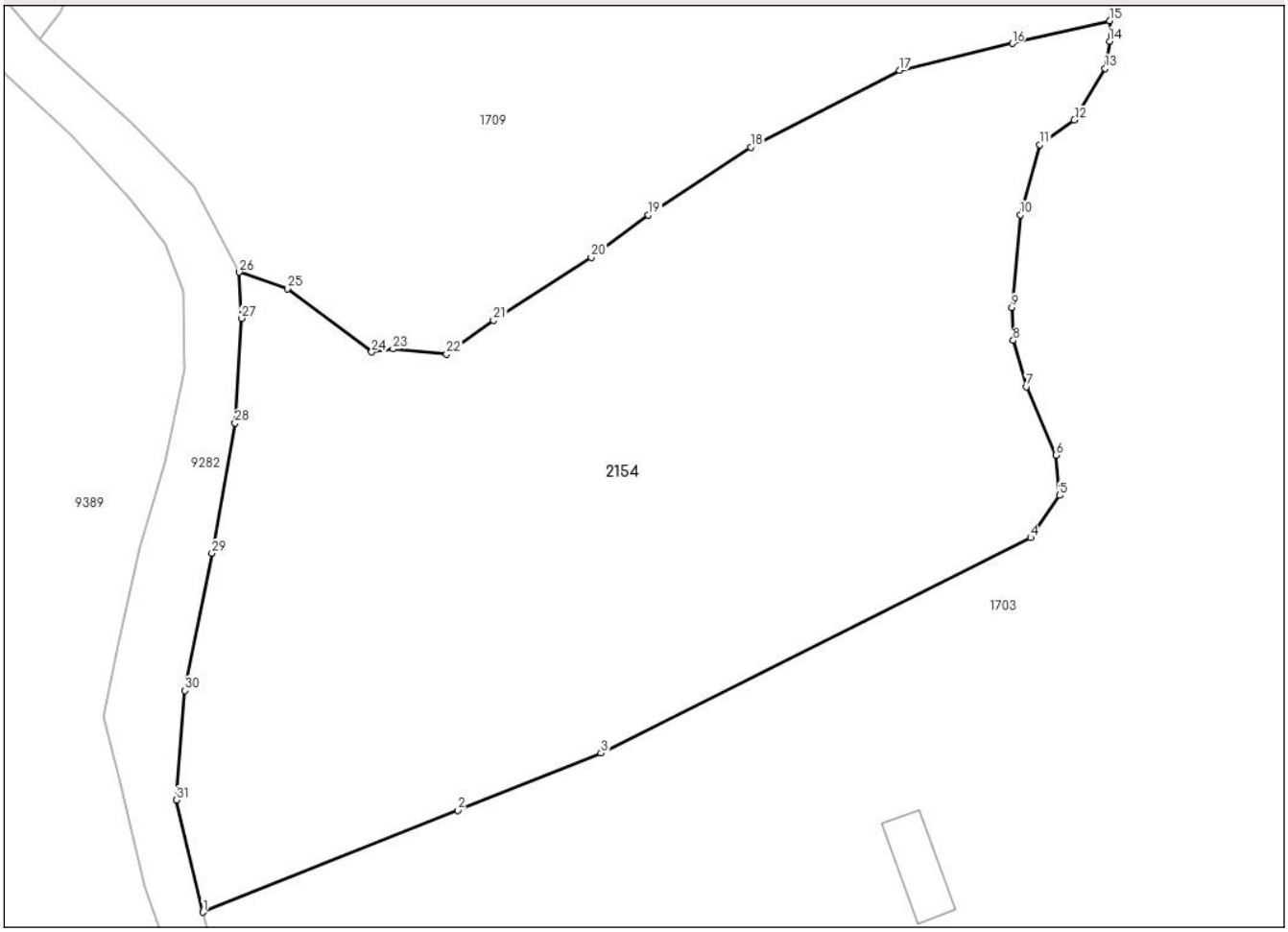

Date referitoare la teren

Crt	Categorie folosinţă	Intra vilan	Suprafaţa (mp)	Tarla	Parcelă	Nr. topo	Observaţii / Referinţe
1	faneata	NU	4.726	-	-	-	

Lungime Segmente

1) Valorile lungimilor segmentelor sunt obţinute din proiecţie în plan.

Punct început	X / Y	Punct sfârşit	X / Y	Lungime segment (** (m)
1	573.167,972 587.872,369	2	573.194,51 587.882,954	28.571
3	573.209,465 587.888,919	4	573.254,192 587.911,366	50.044
5	573.257,22 587.915,759	6	573.256,839 587.919,95	4.208
7	573.253,79 587.927,061	8	573.252,392 587.931,886	5.023
9	573.252,265 587.935,315	10	573.253,154 587.944,965	9.691

Punct început	X / Y	Punct sfârşit	X / Y	Lungime segment (** (m)
2	573.194,51 587.882,954	3	573.209,465 587.888,919	16.101
4	573.254,192 587.911,366	5	573.257,22 587.915,759	5.335
6	573.256,839 587.919,95	7	573.253,79 587.927,061	7.737
8	573.252,392 587.931,886	9	573.252,265 587.935,315	3.431
10	573.253,154 587.944,965	11	573.255,182 587.952,251	7.563

Document care conține date cu caracter personal, protejat de prevederile Regulamentului (UE) nr. 679/2016 și Legii 190/2018

Punct început	X / Y	Punct sfârşit	X / Y	Lungime segment (** (m)
11	573.255,182 587.952,251	12	573.258,776 587.954,816	4.415
13	573.261,984 587.960,203	14	573.262,433 587.963,025	2.857
15	573.262,433 587.965,164	16	573.252,303 587.962,803	10.402
17	573.240,551 587.959,983	18	573.225,039 587.951,992	17.449
19	573.214,384 587.944,941	20	573.208,43 587.940,553	7.396
21	573.198,245 587.933,972	22	573.193,361 587.930,473	6.008
23	573.187,773 587.930,995	24	573.185,553 587.930,682	2.242
25	573.176,752 587.937,263	26	573.171,764 587.938,986	5.277
27	573.171,968 587.934,183	28	573.171,311 587.923,271	10.932
29	573.168,901 587.909,73	30	573.166,096 587.895,444	14.559
31	573.165,219 587.884,05	1	573.167,972 587.872,369	12.001

Punct început	X / Y	Punct sfârşit	X / Y	Lungime segment (** (m)
12	573.258,776 587.954,816	13	573.261,984 587.960,203	6.27
14	573.262,433 587.963,025	15	573.262,433 587.965,164	2.139
16	573.252,303 587.962,803	17	573.240,551 587.959,983	12.086
18	573.225,039 587.951,992	19	573.214,384 587.944,941	12.777
20	573.208,43 587.940,553	21	573.198,245 587.933,972	12.126
22	573.193,361 587.930,473	23	573.187,773 587.930,995	5.612
24	573.185,553 587.930,682	25	573.176,752 587.937,263	10.989
26	573.171,764 587.938,986	27	573.171,968 587.934,183	4.807
28	573.171,311 587.923,271	29	573.168,901 587.909,73	13.754
30	573.166,096 587.895,444	31	573.165,219 587.884,05	11.428

** Lungimile segmentelor sunt determinate în planul de proiecţie Stereo 70 şi sunt rotunjite la 1 milimetru.
*** Distanţa dintre puncte este formată din segmente cumulate ce sunt mai mici decât valoarea 1 milimetru.

Document care conține date cu caracter personal, protejat de prevederile Regulamentului (UE) nr. 679/2016 și Legii 190/2018

DATE DESPRE IMOBILUL NR. 2222

Oficiul de Cadastru şi Publicitate Imobiliară NEAMT
Biroul de Cadastru şi Publicitate Imobiliară Bicaz

A. Partea I. Descrierea imobilului

TEREN Extravilan

Adresa: Jud. Neamt, pct. 'Cracaoasi'

Nr. Crt	Nr cadastral Nr. topografic	Suprafaţa* (mp)	Observaţii / Referinţe
A1		580	Sector cadastral:64 Teren neimprejmuit;

B. Partea II. Proprietari şi acte

Inscrieri privitoare la dreptul de proprietate şi alte drepturi reale		Referinţe
2222 / 30/07/2024		
Act Administrativ nr. 5065, din 30/07/2024 emis de Primaria com. Damuc;		
B1	Inscrierea posesiei, drept de PROPRIETATE, dobandit prin Lege, cota actuala 1/1, cota initiala 1/1	A1
	1) **COZMA ION** 2) **COZMA MARIA**	

C. Partea III. SARCINI .

Inscrieri privind dezmembramintele dreptului de proprietate, drepturi reale de garanţie şi sarcini	Referinţe
NU SUNT	

Anexa Nr. 1 La Partea I

Teren

Nr cadastral	Suprafaţa (mp)*	Observaţii / Referinţe
	580	

* Suprafaţa este determinată in planul de proiecţie Stereo 70.

DETALII LINIARE IMOBIL

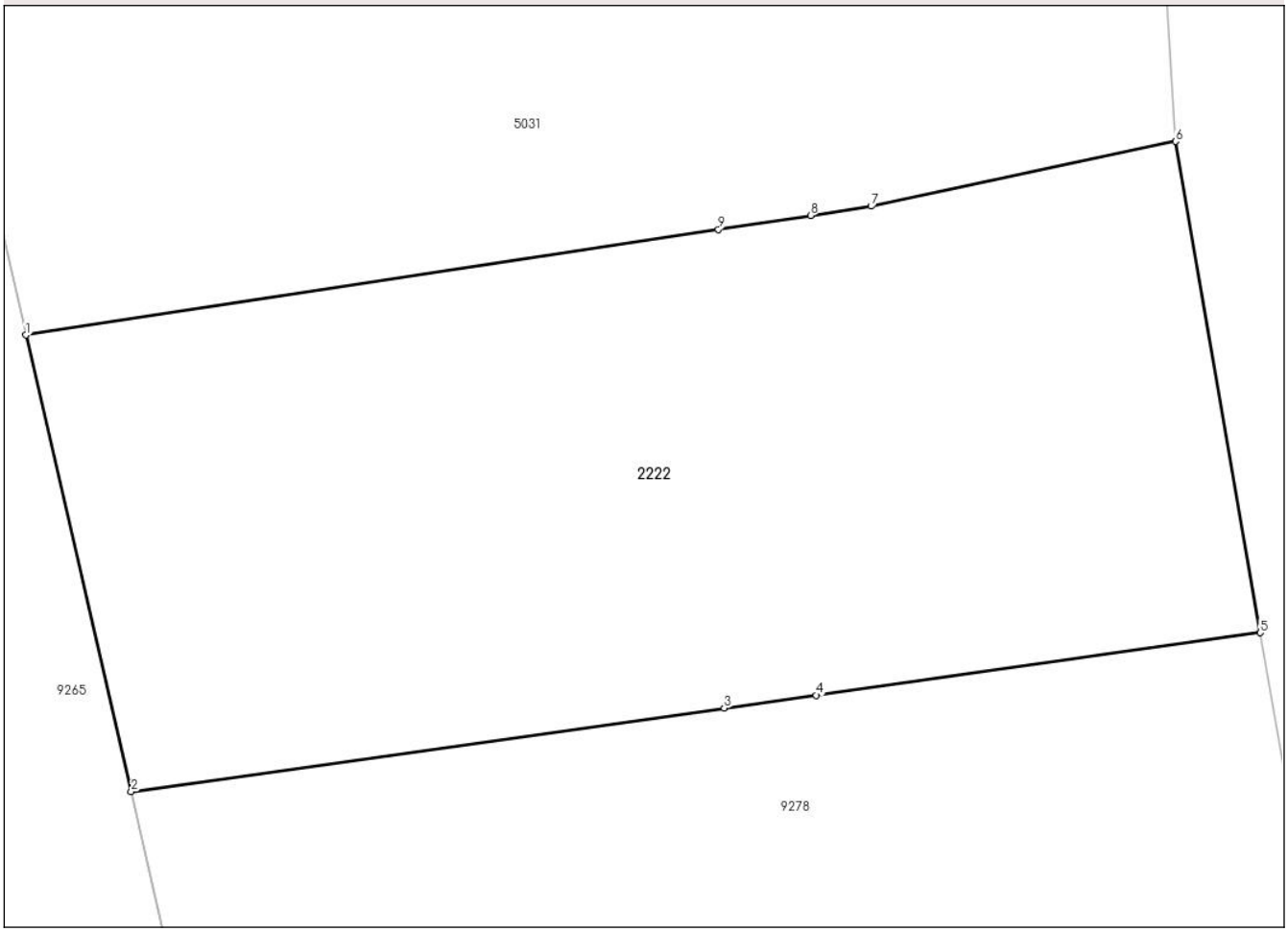

Date referitoare la teren

Crt	Categorie folosință	Intra vilan	Suprafaţa (mp)	Tarla	Parcelă	Nr. topo	Observaţii / Referinţe
1	pasune	NU	210	-	-	-	
2	pasune	NU	323	-	-	-	
3	drum	NU	47	-	-	-	

Lungime Segmente
1) Valorile lungimilor segmentelor sunt obţinute din proiecţie în plan.

Punct început	X / Y	Punct sfârşit	X / Y	Lungime segment (** (m)
1	573.737,322 587.351,637	2	573.740,747 587.336,811	15.216
2	573.740,747 587.336,811	3	573.760,028 587.339,519	19.47
3	573.760,028 587.339,519	4	573.763,022 587.339,939	3.023
4	573.763,022 587.339,939	5	573.777,464 587.341,967	14.584

Document care conține date cu caracter personal, protejat de prevederile Regulamentului (UE) nr. 679/2016 și Legii 190/2018

Punct început	X / Y	Punct sfârşit	X / Y	Lungime segment (** (m)
5	573.777,464 587.341,967	6	573.774,706 587.357,931	16.2
6	573.774,706 587.357,931	7	573.764,807 587.355,823	10.121
7	573.764,807 587.355,823	8	573.762,836 587.355,523	1.994
8	573.762,836 587.355,523	9	573.759,84 587.355,067	3.031
9	573.759,84 587.355,067	1	573.737,322 587.351,637	22.778

** Lungimile segmentelor sunt determinate în planul de proiecţie Stereo 70 şi sunt rotunjite la 1 milimetru.
*** Distanţa dintre puncte este formată din segmente cumulate ce sunt mai mici decât valoarea 1 milimetru.

Document care conține date cu caracter personal, protejat de prevederile Regulamentului (UE) nr. 679/2016 și Legii 190/2018

DATE DESPRE IMOBILUL NR. 2258

Oficiul de Cadastru şi Publicitate Imobiliară NEAMT
Biroul de Cadastru şi Publicitate Imobiliară Bicaz

A. Partea I. Descrierea imobilului

TEREN Intravilan

Adresa: Loc. Damuc, Jud. Neamt, Punct :Bațu'

Nr. Crt	Nr cadastral Nr. topografic	Suprafaţa* (mp)	Observaţii / Referinţe
A1	51685	2.878	Sector cadastral:64 Teren neimprejmuit;

Construcţii

Crt	Nr cadastral Nr. topografic	Adresa	Observaţii / Referinţe
A1.1	51685-C1	Loc. Damuc, Jud. Neamt	Nr. niveluri:3; S. construita la sol:108 mp; S. construita desfasurata:224 mp; Casa de locuit, (P+1EM+M), an construire 2024, Suprafata construita la sol = 108.4mp. Suprafata desfasurata 224.1.mp.
A1.2	51685-C2	Loc. Damuc, Jud. Neamt	Nr. niveluri:1; S. construita la sol:19 mp; S. construita desfasurata:19 mp; Magazie, an construire 2024, Suprafata construita la sol = 19.4mp .
A1.3	51685-C3	Loc. Damuc, Jud. Neamt	Nr. niveluri:1; S. construita la sol:42 mp; S. construita desfasurata:42 mp; Foisor, an construire 2024, Suprafata construita la sol = 41.9mp .

B. Partea II. Proprietari şi acte

Inscrieri privitoare la dreptul de proprietate şi alte drepturi reale		Referinţe
4982 / 22/02/2023		
Act Notarial nr. 195, din 21/02/2023 emis de NP Marcoci Iulian Remus;		
B1	Se infiinteaza cartea funciara 51685 a imobilului cu numarul cadastral 51685 / UAT Damuc, rezultat din dezmembrarea imobilului cu numarul cadastral 51443 inscris in cartea funciara 51443;	A1
Act Notarial nr. Contract de vanzare aut. nr. 43, din 10/01/2022 emis de NP Galatanu Doina (act notarial nr Declaratie aut. nr. 41 din 10.01.2022, emis de NP Galatanu Doina);		
B3	Intabulare, drept de PROPRIETATE, cu titlu de drept de cumparare, ca bun comun,, dobandit prin Conventie, cota actuala 1/2, cota initiala 1/2	A1
	1) **CATZAITI DAN-VIRGIL** 2) **CATZAITI GABRIELA-ELENA**, -soti	
	OBSERVATII: pozitie transcrisa din CF 51443/Damuc, inscrisa prin incheierea nr. 547 din 11/01/2022;	
5006 / 22/02/2023		
Act Notarial nr. 195, din 21/02/2023 emis de NP Marcoci Iulian Remus;		
B6	Intabulare, drept de PROPRIETATE, cu titlu de drept de partaj voluntar, ca bun comun,, dobandit prin Conventie, cota actuala 1/2, cota initiala 1/2	A1
	1) **CATZAITI DAN-VIRGIL** 2) **CATZAITI GABRIELA-ELENA**	
29931 / 04/12/2023		
Act Administrativ nr. Adeverinţă nr. 6746, din 29/11/2023 emis de PRIMĂRIA COMUNEI DĂMUC;		
B7	Se notează actualizarea informaţiilor tehnice ale imobilului cu id. 51685 UAT Dămuc, in sensul actualizării destinaţiei imobilului, prin trecerea acestuia din „extravilan Dămuc, Punct 'Băţu', teritoriul administrativ Dămuc' in 'intravilan Dămuc, Punct 'Băţu', teritoriul administrativ Dămuc'	A1
6211 / 27/03/2024		
Act Administrativ nr. Autorizaţie de construire nr. 1442, din 13/03/2024 emis de PRIMĂRIA COMUNA DĂMUC (act administrativ nr Certificat de atestare fiscală nr. 303 din 13.03.2024, emis de PRIMĂRIA COMUNA DĂMUC);		
B8	Se notează respingerea cererii introdusă de petentul Catzaiti Dan-Virgil prin mandatar Detot Constantin-Cosmin, având ca obiect actualizarea informaţiilor tehnice ale imobilului cu id. 51685 UAT Dămuc - actualizare categorie de folosinţă teren, înscriere construcţii	A1
11176 / 30/05/2024		
Act Administrativ nr. 1442, din 13/03/2024 emis de PRIMĂRIA DĂMUC (inscris sub semnatura privata nr		

Inscrieri privitoare la dreptul de proprietate şi alte drepturi reale		Referinţe
Certificat de căsătorie nr. 240 din 24.07.2011, emis de PRIMĂRIA PIATRA NEAMŢ;act administrativ nr Certificat de atestare fiscală nr. 392 din 30.04.2024, emis de PRIMĂRIA DĂMUC);		
B9	Se notează actualizarea informaţiilor tehnice ale imobilului cu id. 51685 UAT Dămuc, in sensul actualizării categoriei de folosinţă a terenului, din 'teren fâneaţă 2878 mp' in 'teren curţi construcţii 415 mp si teren fâneaţă 2463 mp', respectiv inscrierea construcţiilor C1-Casă de locuit (P+1EM+M), C2-Magazie si C3-Foişor - si a dreptului de proprietate asupra acestora in favoarea soţilor CATZAITI DAN-VIRGIL şi CATZAITI GABRIELA-ELENA	A1, A1.1, A1.2, A1.3
B10	Se notează edificarea construcţiilor C1-Casă de locuit (P+1EM+M), C2-Magazie si C3-Foişor	A1.1, A1.2, A1.3
B11	Intabulare, drept de PROPRIETATE, dobandit prin Construire, cota actuala 1/1, cota initiala 1/1	A1.1, A1.2, A1.3
	1) **CATZAITI DAN-VIRGIL** 2) **CATZAITI GABRIELA-ELENA**, -bun comun	

C. Partea III. SARCINI .

Inscrieri privind dezmembramintele dreptului de proprietate, drepturi reale de garanţie şi sarcini	Referinţe
NU SUNT	

Anexa Nr. 1 La Partea I

Teren

Nr cadastral	Suprafaţa (mp)*	Observaţii / Referinţe
51685	2.878	

* Suprafaţa este determinată in planul de proiecţie Stereo 70.

DETALII LINIARE IMOBIL

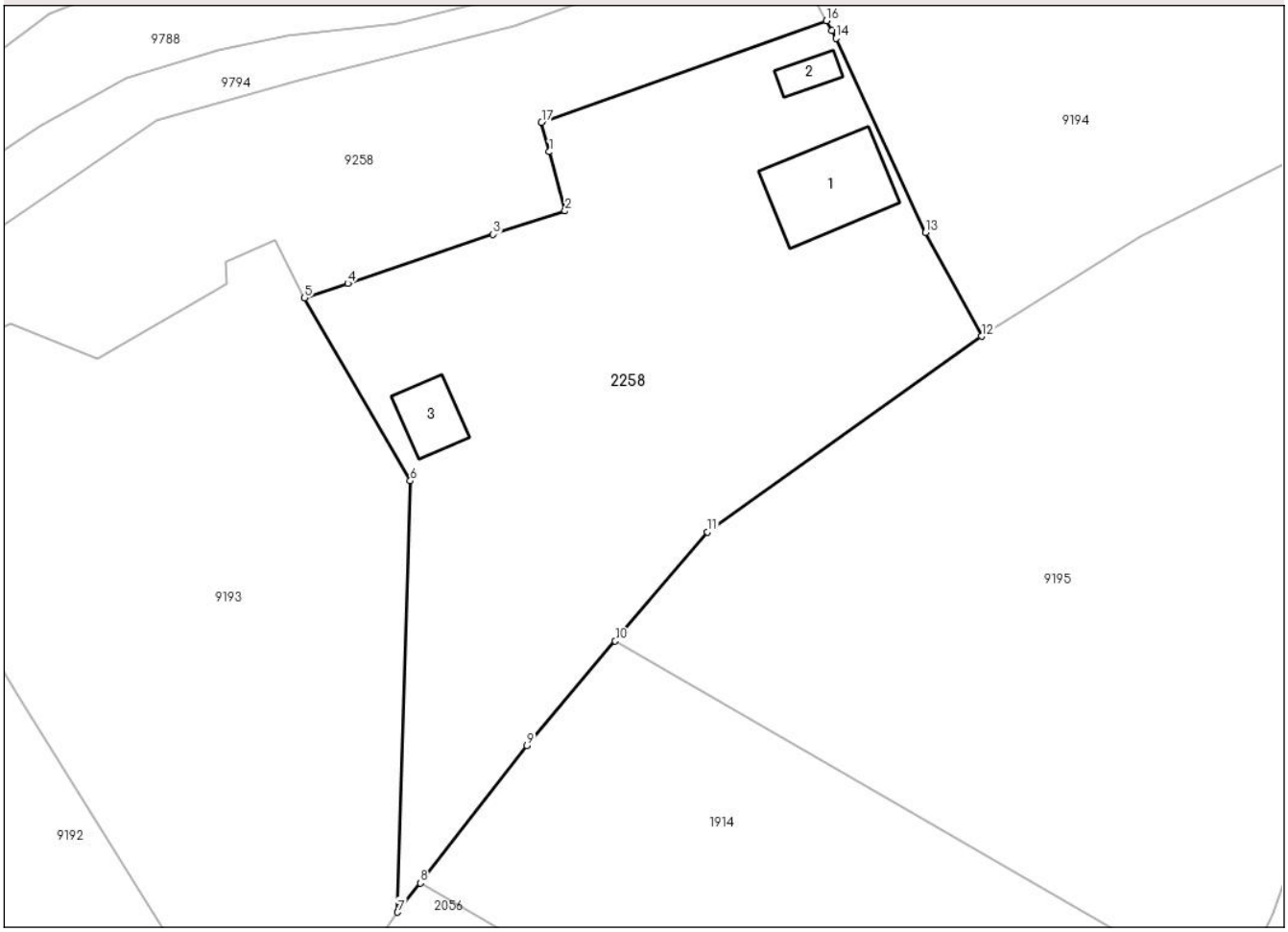

Date referitoare la teren

Crt	Categorie folosință	Intra vilan	Suprafaţa (mp)	Tarla	Parcelă	Nr. topo	Observaţii / Referinţe
1	curti constructii	DA	415	-	-	-	
2	faneata	DA	2.463	-	-	-	

Date referitoare la construcţii

Crt	Număr	Destinaţie construcţie	Supraf. (mp)	Situaţie juridică	Observaţii / Referinţe
A1.1	51685-C1	constructii de locuinte	Din acte: 109 Masurata: 108	Cu acte	Nr. niveluri:3; S. construita la sol:108 mp; S. construita desfasurata:224 mp; Casa de locuit, (P+1EM+M), an construire 2024, Suprafata construita la sol = 108.4mp. Suprafata desfasurata 224.1.mp.
A1.2	51685-C2	constructii anexa	19	Cu acte	Nr. niveluri:1; S. construita la sol:19 mp; S. construita desfasurata:19 mp; Magazie, an construire 2024, Suprafata construita la sol = 19.4mp .
A1.3	51685-C3	constructii anexa	Din acte: 43 Masurata: 42	Cu acte	Nr. niveluri:1; S. construita la sol:42 mp; S. construita desfasurata:42 mp; Foisor, an construire 2024, Suprafata construita la sol = 41.9mp .

Document care conține date cu caracter personal, protejat de prevederile Regulamentului (UE) nr. 679/2016 și Legii 190/2018

Lungime Segmente
1) Valorile lungimilor segmentelor sunt obţinute din proiecţie în plan.

Punct început	X / Y	Punct sfârşit	X / Y	Lungime segment (** (m)
1	572.309,608 588.895,217	2	572.311,26 588.889,03	6.404
2	572.311,26 588.889,03	3	572.303,73 588.886,57	7.922
3	572.303,73 588.886,57	4	572.288,49 588.881,44	16.08
4	572.288,49 588.881,44	5	572.283,99 588.879,94	4.743
5	572.283,99 588.879,94	6	572.295,05 588.860,79	22.114
6	572.295,05 588.860,79	7	572.293,73 588.815,67	45.139
7	572.293,73 588.815,67	8	572.296,095 588.818,717	3.857
8	572.296,095 588.818,717	9	572.307,27 588.833,12	18.23
9	572.307,27 588.833,12	10	572.316,51 588.844,038	14.303
10	572.316,51 588.844,038	11	572.326,16 588.855,44	14.937
11	572.326,16 588.855,44	12	572.354,86 588.875,91	35.252
12	572.354,86 588.875,91	13	572.348,99 588.886,77	12.345
13	572.348,99 588.886,77	14	572.339,62 588.907,09	22.376
14	572.339,62 588.907,09	15	572.339,193 588.907,884	0.902
15	572.339,193 588.907,884	16	572.338,63 588.908,93	1.188
16	572.338,63 588.908,93	17	572.308,782 588.898,313	31.68
17	572.308,782 588.898,313	1	572.309,608 588.895,217	3.204

** Lungimile segmentelor sunt determinate în planul de proiecţie Stereo 70 şi sunt rotunjite la 1 milimetru.
*** Distanţa dintre puncte este formată din segmente cumulate ce sunt mai mici decât valoarea 1 milimetru.

Document care conține date cu caracter personal, protejat de prevederile Regulamentului (UE) nr. 679/2016 și Legii 190/2018

DATE DESPRE IMOBILUL NR. 2355

Oficiul de Cadastru şi Publicitate Imobiliară NEAMT
Biroul de Cadastru şi Publicitate Imobiliară Bicaz

A. Partea I. Descrierea imobilului

TEREN Extravilan

Adresa: Jud. Neamt, pct. 'Cipches'

Nr. Crt	Nr cadastral Nr. topografic	Suprafaţa* (mp)	Observaţii / Referinţe
A1		12.846	Sector cadastral:64 Teren neimprejmuit;

Construcţii

Crt	Nr cadastral Nr. topografic	Adresa	Observaţii / Referinţe
A1.1		Jud. Neamt	Nr. niveluri:1; S. construita la sol:10 mp;

B. Partea II. Proprietari şi acte

Inscrieri privitoare la dreptul de proprietate şi alte drepturi reale		Referinţe
2355 / 30/07/2024		
Act Administrativ nr. 5066, din 30/07/2024 emis de Primaria com. Damuc;		
B1	Inscrierea posesiei, drept de PROPRIETATE, dobandit prin Lege, cota actuala 1/1, cota initiala 1/1	A1
	1) **POP MARIA** 2) **POP AUREL**, DECEDAT DEFUNCT:Da	
Act Administrativ nr. 5144, din 08/08/2024 emis de Primaria com. Damuc;		
B2	Intabulare, drept de PROPRIETATE, dobandit prin Lege, cota actuala 1/1, cota initiala 1/1	A1.1
	1) **POP MARIA** 2) **POP AUREL**, DECEDAT DEFUNCT:Da	

C. Partea III. SARCINI .

Inscrieri privind dezmembramintele dreptului de proprietate, drepturi reale de garanţie şi sarcini	Referinţe
NU SUNT	

Document care conține date cu caracter personal, protejat de prevederile Regulamentului (UE) nr. 679/2016 și Legii 190/2018

Anexa Nr. 1 La Partea I

Teren

Nr cadastral	Suprafaţa (mp)*	Observaţii / Referinţe
	12.846	

* Suprafaţa este determinată in planul de proiecţie Stereo 70.

DETALII LINIARE IMOBIL

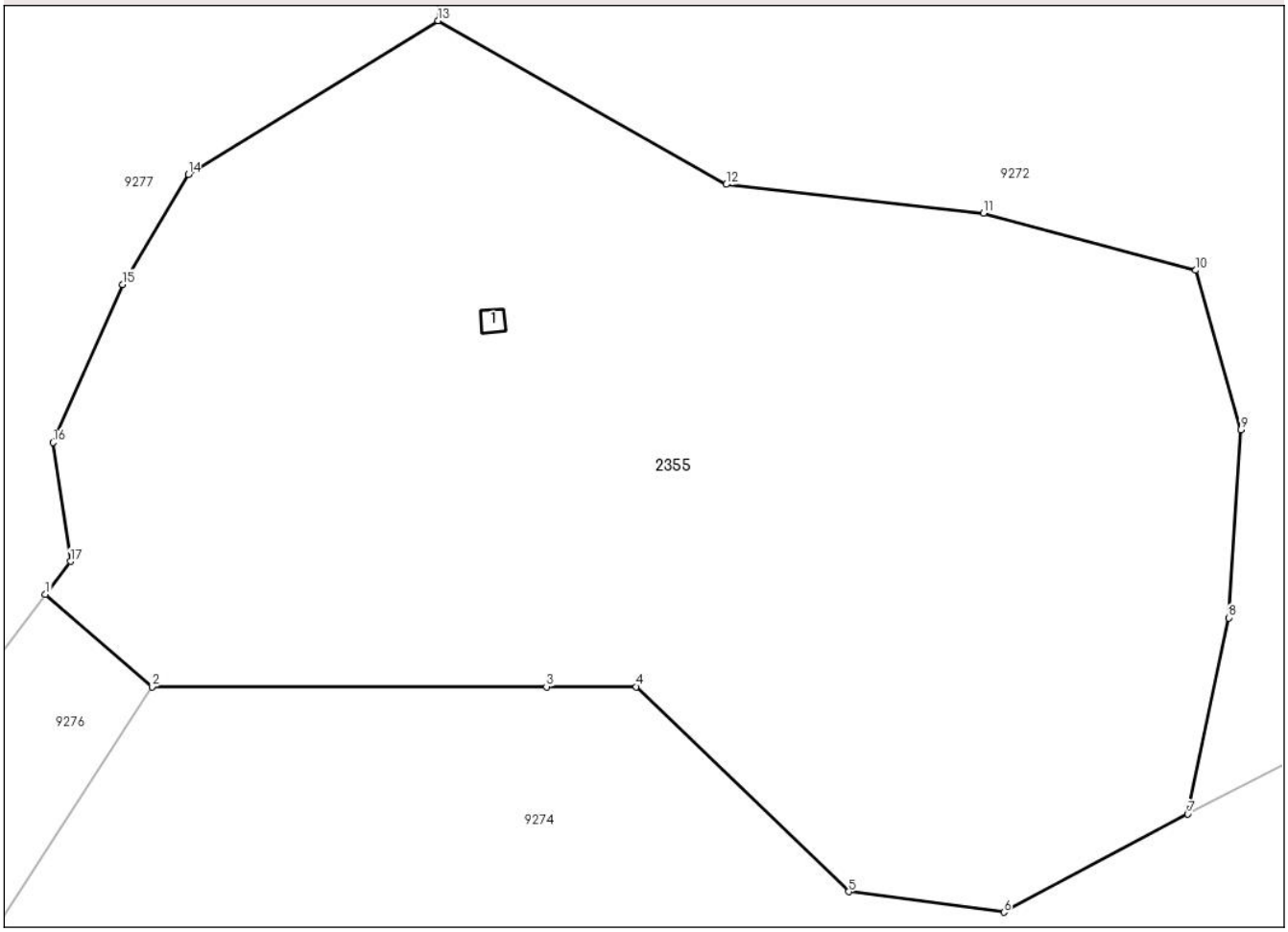

Date referitoare la teren

Crt	Categorie folosință	Intra vilan	Suprafaţa (mp)	Tarla	Parcelă	Nr. topo	Observaţii / Referinţe
1	pasune	NU	12.846	-	-	-	

Date referitoare la construcţii

Crt	Număr	Destinaţie construcţie	Supraf. (mp)	Situaţie juridică	Observaţii / Referinţe
A1.1		constructii anexa	10	Cu acte	Nr. niveluri:1; S. construita la sol:10 mp;

Lungime Segmente
1) Valorile lungimilor segmentelor sunt obţinute din proiecţie în plan.

Punct început	X / Y	Punct sfârşit	X / Y	Lungime segment (** (m)
1	573.891,255 587.989,722	2	573.905,866 587.977,077	19.323
2	573.905,866 587.977,077	3	573.959,932 587.977,077	54.066
3	573.959,932 587.977,077	4	573.972,248 587.977,077	12.316
4	573.972,248 587.977,077	5	574.001,358 587.949,013	40.435

Document care conține date cu caracter personal, protejat de prevederile Regulamentului (UE) nr. 679/2016 și Legii 190/2018

Punct început	X / Y	Punct sfârşit	X / Y	Lungime segment (** (m)
5	574.001,358 587.949,013	6	574.022,63 587.946,214	21.455
6	574.022,63 587.946,214	7	574.047,822 587.959,647	28.55
7	574.047,822 587.959,647	8	574.053,42 587.986,513	27.443
8	574.053,42 587.986,513	9	574.055,099 588.012,259	25.801
9	574.055,099 588.012,259	10	574.048,941 588.034,087	22.68
10	574.048,941 588.034,087	11	574.019,832 588.041,923	30.145
11	574.019,832 588.041,923	12	573.984,564 588.045,841	35.485
12	573.984,564 588.045,841	13	573.945,09 588.068,26	45.396
13	573.945,09 588.068,26	14	573.910,88 588.047,21	40.167
14	573.910,88 588.047,21	15	573.901,8 588.032,17	17.568
15	573.901,8 588.032,17	16	573.892,3 588.010,51	23.652
16	573.892,3 588.010,51	17	573.894,68 587.994,24	16.443
17	573.894,68 587.994,24	1	573.891,255 587.989,722	5.669

** Lungimile segmentelor sunt determinate în planul de proiecţie Stereo 70 şi sunt rotunjite la 1 milimetru.
*** Distanţa dintre puncte este formată din segmente cumulate ce sunt mai mici decât valoarea 1 milimetru.

Document care conține date cu caracter personal, protejat de prevederile Regulamentului (UE) nr. 679/2016 și Legii 190/2018

DATE DESPRE IMOBILUL NR. 2802

Oficiul de Cadastru şi Publicitate Imobiliară NEAMT
Biroul de Cadastru şi Publicitate Imobiliară Bicaz

A. Partea I. Descrierea imobilului

TEREN Extravilan

Adresa: Jud. Neamt, pct. 'Batu Mare'

Nr. Crt	Nr cadastral Nr. topografic	Suprafaţa* (mp)	Observaţii / Referinţe
A1		5.047	Sector cadastral:64 Teren imprejmuit;

Construcţii

Crt	Nr cadastral Nr. topografic	Adresa	Observaţii / Referinţe
A1.1		Jud. Neamt	Nr. niveluri:1; S. construita la sol:18 mp;

B. Partea II. Proprietari şi acte

Inscrieri privitoare la dreptul de proprietate şi alte drepturi reale		Referinţe
2802 / 30/07/2024		
Act Administrativ nr. 5067, din 30/07/2024 emis de Primaria com. Damuc;		
B1	Inscrierea posesiei, drept de PROPRIETATE, dobandit prin Lege, cota actuala 1/1, cota initiala 1/1	A1
	1) **PÎNTEA IOANA** 2) **PÂNTEA GAVRIL**, DECEDAT DEFUNCT:Da	
Act Administrativ nr. 5144, din 08/08/2024 emis de Primaria com. Damuc;		
B2	Intabulare, drept de PROPRIETATE, dobandit prin Lege, cota actuala 1/1, cota initiala 1/1	A1.1
	1) **PÎNTEA IOANA** 2) **PÂNTEA GAVRIL**, DECEDAT DEFUNCT:Da	

C. Partea III. SARCINI .

Inscrieri privind dezmembramintele dreptului de proprietate, drepturi reale de garanţie şi sarcini	Referinţe
NU SUNT	

Document care conține date cu caracter personal, protejat de prevederile Regulamentului (UE) nr. 679/2016 și Legii 190/2018

Anexa Nr. 1 La Partea I

Teren

Nr cadastral	Suprafaţa (mp)*	Observaţii / Referinţe
	5.047	

* Suprafaţa este determinată in planul de proiecţie Stereo 70.

DETALII LINIARE IMOBIL

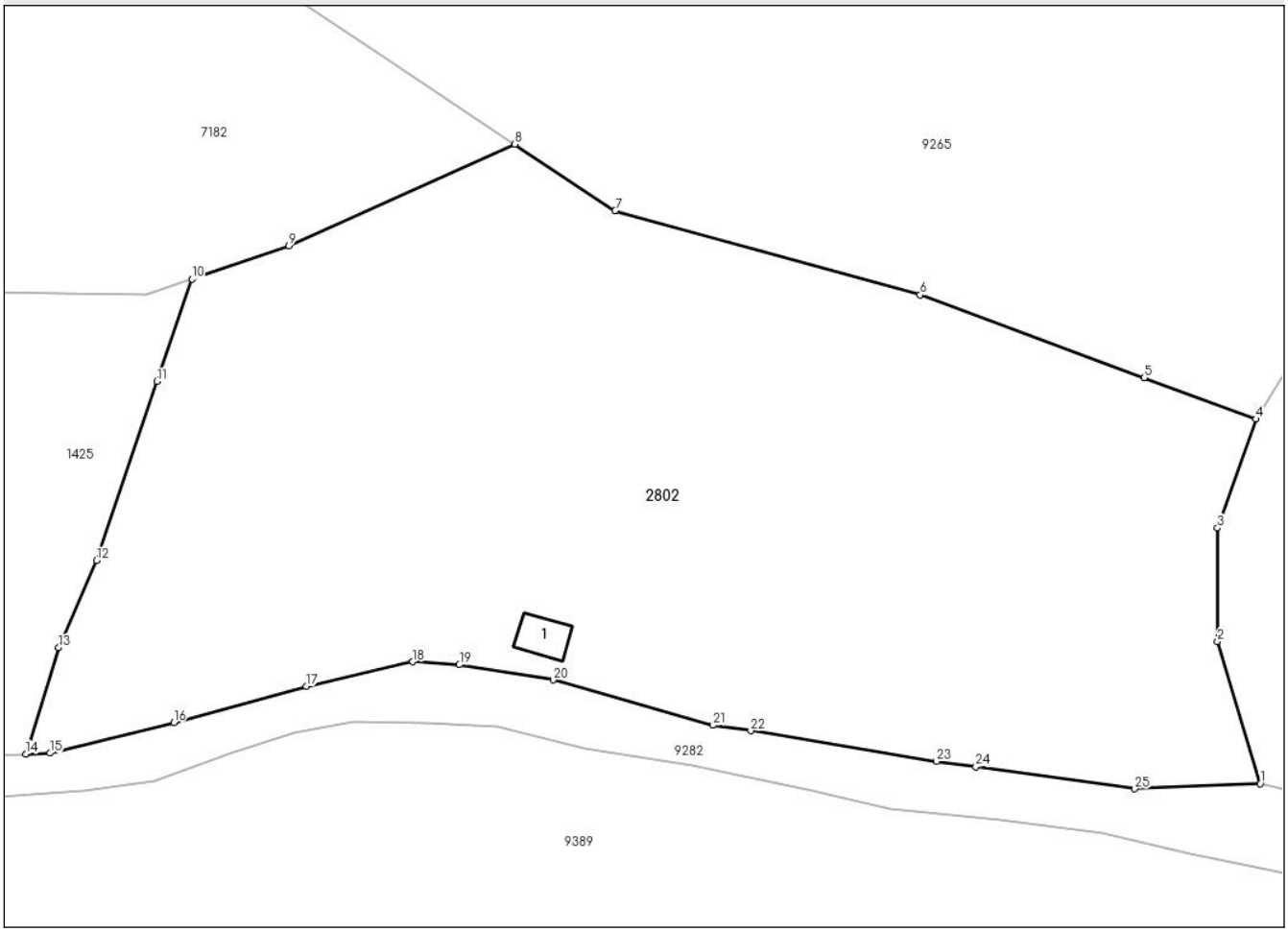

Date referitoare la teren

Crt	Categorie folosință	Intra vilan	Suprafaţa (mp)	Tarla	Parcelă	Nr. topo	Observaţii / Referinţe
1	faneata	NU	3.444	-	-	-	
2	pasune	NU	1.603	-	-	-	Pasune impadurita

Date referitoare la construcţii

Crt	Număr	Destinaţie construcţie	Supraf. (mp)	Situaţie juridică	Observaţii / Referinţe
A1.1		constructii anexa	18	Cu acte	Nr. niveluri:1; S. construita la sol:18 mp;

Lungime Segmente

1) Valorile lungimilor segmentelor sunt obţinute din proiecţie în plan.

Punct început	X / Y	Punct sfârşit	X / Y	Lungime segment (** (m)
1	572.811,211 588.009,244	2	572.806,985 588.023,291	14.669
3	572.806,985 588.034,478	4	572.810,77 588.045,241	11.409
5	572.799,715 588.049,338	6	572.777,598 588.057,516	23.581

Punct început	X / Y	Punct sfârşit	X / Y	Lungime segment (** (m)
2	572.806,985 588.023,291	3	572.806,985 588.034,478	11.187
4	572.810,77 588.045,241	5	572.799,715 588.049,338	11.79
6	572.777,598 588.057,516	7	572.747,433 588.065,804	31.283

Document care conține date cu caracter personal, protejat de prevederile Regulamentului (UE) nr. 679/2016 și Legii 190/2018

Punct început	X / Y	Punct sfârşit	X / Y	Lungime segment (** (m)
7	572.747,433 588.065,804	8	572.737,505 588.072,405	11.922
9	572.715,175 588.062,338	10	572.705,574 588.059,084	10.137
11	572.702,145 588.048,951	12	572.696,165 588.031,281	18.654
13	572.692,42 588.022,668	14	572.689,174 588.012,154	11.004
15	572.691,552 588.012,251	16	572.703,787 588.015,262	12.6
17	572.716,904 588.018,853	18	572.727,431 588.021,271	10.801
19	572.732,021 588.020,979	20	572.741,3 588.019,475	9.4
21	572.757,079 588.015,005	22	572.760,839 588.014,452	3.8
23	572.779,192 588.011,432	24	572.783,089 588.010,894	3.934
25	572.798,806 588.008,722	1	572.811,211 588.009,244	12.416

Punct început	X / Y	Punct sfârşit	X / Y	Lungime segment (** (m)
8	572.737,505 588.072,405	9	572.715,175 588.062,338	24.494
10	572.705,574 588.059,084	11	572.702,145 588.048,951	10.697
12	572.696,165 588.031,281	13	572.692,42 588.022,668	9.392
14	572.689,174 588.012,154	15	572.691,552 588.012,251	2.38
16	572.703,787 588.015,262	17	572.716,904 588.018,853	13.6
18	572.727,431 588.021,271	19	572.732,021 588.020,979	4.599
20	572.741,3 588.019,475	21	572.757,079 588.015,005	16.4
22	572.760,839 588.014,452	23	572.779,192 588.011,432	18.6
24	572.783,089 588.010,894	25	572.798,806 588.008,722	15.866

** Lungimile segmentelor sunt determinate în planul de proiecţie Stereo 70 şi sunt rotunjite la 1 milimetru.
*** Distanţa dintre puncte este formată din segmente cumulate ce sunt mai mici decât valoarea 1 milimetru.

Document care conține date cu caracter personal, protejat de prevederile Regulamentului (UE) nr. 679/2016 și Legii 190/2018

DATE DESPRE IMOBILUL NR. 4973

Oficiul de Cadastru şi Publicitate Imobiliară NEAMT
Biroul de Cadastru şi Publicitate Imobiliară Bicaz

A. Partea I. Descrierea imobilului

TEREN Intravilan

Adresa: Loc. Damuc, Jud. Neamt, Punct 'Batu'

Nr. Crt	Nr cadastral Nr. topografic	Suprafaţa* (mp)	Observaţii / Referinţe
A1	50980	3.492	Sector cadastral:64 Teren imprejmuit; Imobil delimitat cu gard de lemn si limita naturala.

B. Partea II. Proprietari şi acte

Inscrieri privitoare la dreptul de proprietate şi alte drepturi reale		Referinţe
15444 / 30/07/2018		
Act Notarial nr. Contract de vanzare aut. nr. 840, din 27/07/2018 emis de NP FLOAREŞ Anca;		
B1	Intabulare, drept de PROPRIETATE, dobandit prin Conventie, cota actuala 1/1, cota initiala 1/1	A1
	1) **ONIGA SIMION-BENIAMIN** 2) **ONIGA MĂDĂLINA-ALEXANDRA**, -soti	

C. Partea III. SARCINI .

Inscrieri privind dezmembramintele dreptului de proprietate, drepturi reale de garanţie şi sarcini	Referinţe
NU SUNT	

Document care conține date cu caracter personal, protejat de prevederile Regulamentului (UE) nr. 679/2016 și Legii 190/2018

Anexa Nr. 1 La Partea I

Teren

Nr cadastral	Suprafaţa (mp)*	Observaţii / Referinţe
50980	3.492	Imobil delimitat cu gard de lemn si limita naturala.

* Suprafaţa este determinată in planul de proiecţie Stereo 70.

DETALII LINIARE IMOBIL

Date referitoare la teren

Crt	Categorie folosință	Intra vilan	Suprafaţa (mp)	Tarla	Parcelă	Nr. topo	Observaţii / Referinţe
1	faneata	DA	3.015	-	-	-	
2	arabil	DA	477	-	-	-	

Lungime Segmente

1) Valorile lungimilor segmentelor sunt obţinute din proiecţie în plan.

Punct început	X / Y	Punct sfârşit	X / Y	Lungime segment (** (m)
1	571.795,925 588.734,447	2	571.793,516 588.729,729	5.297
3	571.797,126 588.713,664	4	571.801,563 588.708,853	6.545
5	571.812,615 588.700,966	6	571.816,584 588.698,147	4.868
7	571.833,015 588.690,015	8	571.836,356 588.691,408	3.62

Punct început	X / Y	Punct sfârşit	X / Y	Lungime segment (** (m)
2	571.793,516 588.729,729	3	571.797,126 588.713,664	16.466
4	571.801,563 588.708,853	5	571.812,615 588.700,966	13.578
6	571.816,584 588.698,147	7	571.833,015 588.690,015	18.333
8	571.836,356 588.691,408	9	571.850,5 588.687,54	14.663

Document care conține date cu caracter personal, protejat de prevederile Regulamentului (UE) nr. 679/2016 și Legii 190/2018

Punct început	X / Y	Punct sfârşit	X / Y	Lungime segment (** (m)
9	571.850,5 588.687,54	10	571.860,497 588.685,497	10.204
11	571.865,19 588.684,736	12	571.870,987 588.682,647	6.162
13	571.873,783 588.682,55	14	571.879,339 588.685,299	6.199
15	571.886,233 588.691,01	16	571.887,591 588.700,327	9.415
17	571.889,429 588.705,659	18	571.839,708 588.731,816	56.182
19	571.829,722 588.750,366	20	571.828,12 588.753,342	3.38
21	571.816,486 588.749,044	22	571.813,841 588.744,378	5.364
23	571.807,143 588.736,569	24	571.802,197 588.733,061	6.064

Punct început	X / Y	Punct sfârşit	X / Y	Lungime segment (** (m)
10	571.860,497 588.685,497	11	571.865,19 588.684,736	4.754
12	571.870,987 588.682,647	13	571.873,783 588.682,55	2.798
14	571.879,339 588.685,299	15	571.886,233 588.691,01	8.952
16	571.887,591 588.700,327	17	571.889,429 588.705,659	5.64
18	571.839,708 588.731,816	19	571.829,722 588.750,366	21.067
20	571.828,12 588.753,342	21	571.816,486 588.749,044	12.403
22	571.813,841 588.744,378	23	571.807,143 588.736,569	10.288
24	571.802,197 588.733,061	1	571.795,925 588.734,447	6.423

** Lungimile segmentelor sunt determinate în planul de proiecţie Stereo 70 şi sunt rotunjite la 1 milimetru.
*** Distanţa dintre puncte este formată din segmente cumulate ce sunt mai mici decât valoarea 1 milimetru.

Document care conține date cu caracter personal, protejat de prevederile Regulamentului (UE) nr. 679/2016 și Legii 190/2018

DATE DESPRE IMOBILUL NR. 4979

Oficiul de Cadastru şi Publicitate Imobiliară NEAMT
Biroul de Cadastru şi Publicitate Imobiliară Bicaz

A. Partea I. Descrierea imobilului

TEREN Intravilan

Adresa: Loc. Damuc, Jud. Neamt, pct. 'Batu'

Nr. Crt	Nr cadastral Nr. topografic	Suprafaţa* (mp)	Observaţii / Referinţe
A1	51268	1.813	Sector cadastral:64 Teren imprejmuit; Imobil delimitat partial cu gard din lemn si gard sarma ghimpata.

B. Partea II. Proprietari şi acte

Inscrieri privitoare la dreptul de proprietate şi alte drepturi reale		Referinţe
15265 / 28/06/2022		
Act Notarial nr. Contract de vanzare aut. nr. 876, din 27/06/2022 emis de NP BĂLAN Oana;		
B1	Intabulare, drept de PROPRIETATE, cu titlu de drept de cumparare, ca bun comun,, dobandit prin Conventie, cota actuala 1/1, cota initiala 1/1	A1
	1) **ONIGA SIMION-BENIAMIN** 2) **ONIGA MĂDĂLINA-ALEXANDRA**, -soti	

C. Partea III. SARCINI .

Inscrieri privind dezmembramintele dreptului de proprietate, drepturi reale de garanţie şi sarcini	Referinţe
NU SUNT	

Anexa Nr. 1 La Partea I

Teren

Nr cadastral	Suprafaţa (mp)*	Observaţii / Referinţe
51268	1.813	Imobil delimitat partial cu gard din lemn si gard sarma ghimpata.

* Suprafaţa este determinată in planul de proiecţie Stereo 70.

DETALII LINIARE IMOBIL

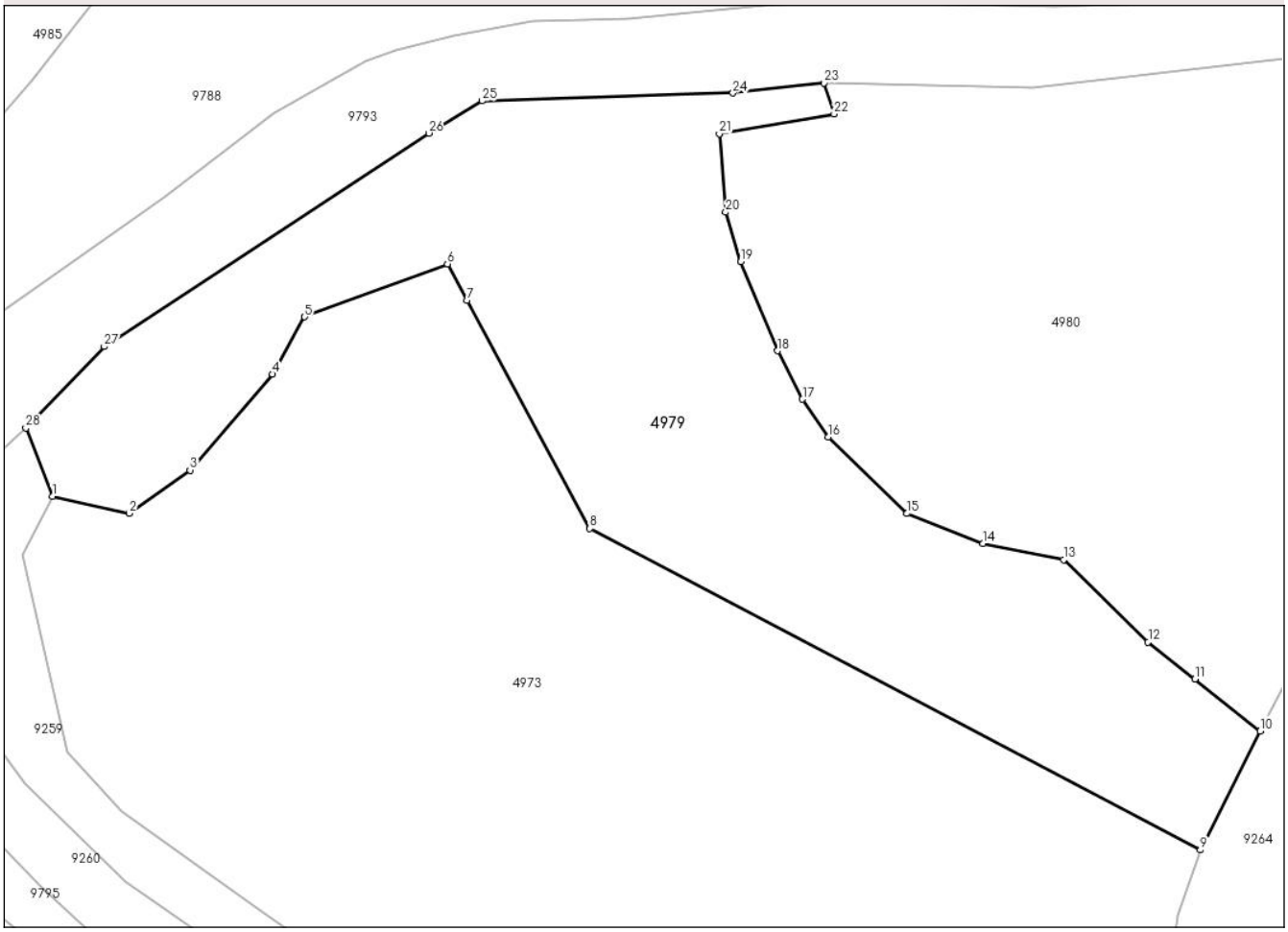

Date referitoare la teren

Crt	Categorie folosință	Intra vilan	Suprafaţa (mp)	Tarla	Parcelă	Nr. topo	Observaţii / Referinţe
1	neproductiv	DA	552	-	-	-	
2	drum	DA	82	-	-	-	
3	neproductiv	DA	29	-	-	-	
4	faneata	DA	1.150	-	-	-	

Lungime Segmente

1) Valorile lungimilor segmentelor sunt obţinute din proiecţie în plan.

Punct început	X / Y	Punct sfârşit	X / Y	Lungime segment (** (m)
1	571.795,925 588.734,447	2	571.802,197 588.733,061	6.423
3	571.807,143 588.736,569	4	571.813,841 588.744,378	10.288
5	571.816,486 588.749,044	6	571.828,12 588.753,342	12.403

Punct început	X / Y	Punct sfârşit	X / Y	Lungime segment (** (m)
2	571.802,197 588.733,061	3	571.807,143 588.736,569	6.064
4	571.813,841 588.744,378	5	571.816,486 588.749,044	5.364
6	571.828,12 588.753,342	7	571.829,722 588.750,366	3.38

Document care conține date cu caracter personal, protejat de prevederile Regulamentului (UE) nr. 679/2016 și Legii 190/2018

Punct început	X / Y	Punct sfârşit	X / Y	Lungime segment (** (m)
7	571.829,722 588.750,366	8	571.839,708 588.731,816	21.067
9	571.889,429 588.705,659	10	571.894,314 588.715,352	10.854
11	571.888,992 588.719,568	12	571.885,181 588.722,587	4.862
13	571.878,296 588.729,288	14	571.871,735 588.730,592	6.689
15	571.865,546 588.733,041	16	571.859,133 588.739,273	8.942
17	571.857,03 588.742,336	18	571.855,003 588.746,286	4.44
19	571.851,999 588.753,527	20	571.850,777 588.757,55	4.204
21	571.850,247 588.763,942	22	571.859,603 588.765,55	9.493
23	571.858,783 588.768,08	24	571.851,363 588.767,246	7.467
25	571.830,938 588.766,618	26	571.826,58 588.763,99	5.089
27	571.800,157 588.746,618	28	571.793,775 588.739,989	9.202

Punct început	X / Y	Punct sfârşit	X / Y	Lungime segment (** (m)
8	571.839,708 588.731,816	9	571.889,429 588.705,659	56.182
10	571.894,314 588.715,352	11	571.888,992 588.719,568	6.79
12	571.885,181 588.722,587	13	571.878,296 588.729,288	9.608
14	571.871,735 588.730,592	15	571.865,546 588.733,041	6.656
16	571.859,133 588.739,273	17	571.857,03 588.742,336	3.715
18	571.855,003 588.746,286	19	571.851,999 588.753,527	7.839
20	571.850,777 588.757,55	21	571.850,247 588.763,942	6.414
22	571.859,603 588.765,55	23	571.858,783 588.768,08	2.66
24	571.851,363 588.767,246	25	571.830,938 588.766,618	20.435
26	571.826,58 588.763,99	27	571.800,157 588.746,618	31.622
28	571.793,775 588.739,989	1	571.795,925 588.734,447	5.944

**** Lungimile segmentelor sunt determinate în planul de proiecţie Stereo 70 şi sunt rotunjite la 1 milimetru.**
***** Distanţa dintre puncte este formată din segmente cumulate ce sunt mai mici decât valoarea 1 milimetru.**

Document care conține date cu caracter personal, protejat de prevederile Regulamentului (UE) nr. 679/2016 și Legii 190/2018

DATE DESPRE IMOBILUL NR. 4980

Oficiul de Cadastru şi Publicitate Imobiliară NEAMT
Biroul de Cadastru şi Publicitate Imobiliară Bicaz

A. Partea I. Descrierea imobilului

TEREN Necunoscut

Adresa: Loc. Damuc, Jud. Neamt, si extravilan pct. ' Damuc '

Nr. Crt	Nr cadastral Nr. topografic	Suprafaţa* (mp)	Observaţii / Referinţe
A1		3.886	Sector cadastral:64 Teren neimprejmuit;

B. Partea II. Proprietari şi acte

Inscrieri privitoare la dreptul de proprietate şi alte drepturi reale		Referinţe
4980 / 30/07/2024		
Act Administrativ nr. 5144, din 08/08/2024 emis de Primaria com. Damuc;		
B1	Inscrierea posesiei, drept de PROPRIETATE, dobandit prin Lege, cota actuala 1/1, cota initiala 1/1	A1
	1) **NEIDENTIFICAT NEIDENTIFICAT**, CIF:0000000000000	
Act Normativ nr. 7, din 13/03/1996 emis de Parlamentul României ((art.13));		
B2	Se noteaza mentiuna de proprietar neidentificat	A1

C. Partea III. SARCINI .

Inscrieri privind dezmembramintele dreptului de proprietate, drepturi reale de garanţie şi sarcini	Referinţe
NU SUNT	

Document care conține date cu caracter personal, protejat de prevederile Regulamentului (UE) nr. 679/2016 și Legii 190/2018

Anexa Nr. 1 La Partea I

Teren

Nr cadastral	Suprafaţa (mp)*	Observaţii / Referinţe
	3.886	

* Suprafaţa este determinată in planul de proiecţie Stereo 70.

DETALII LINIARE IMOBIL

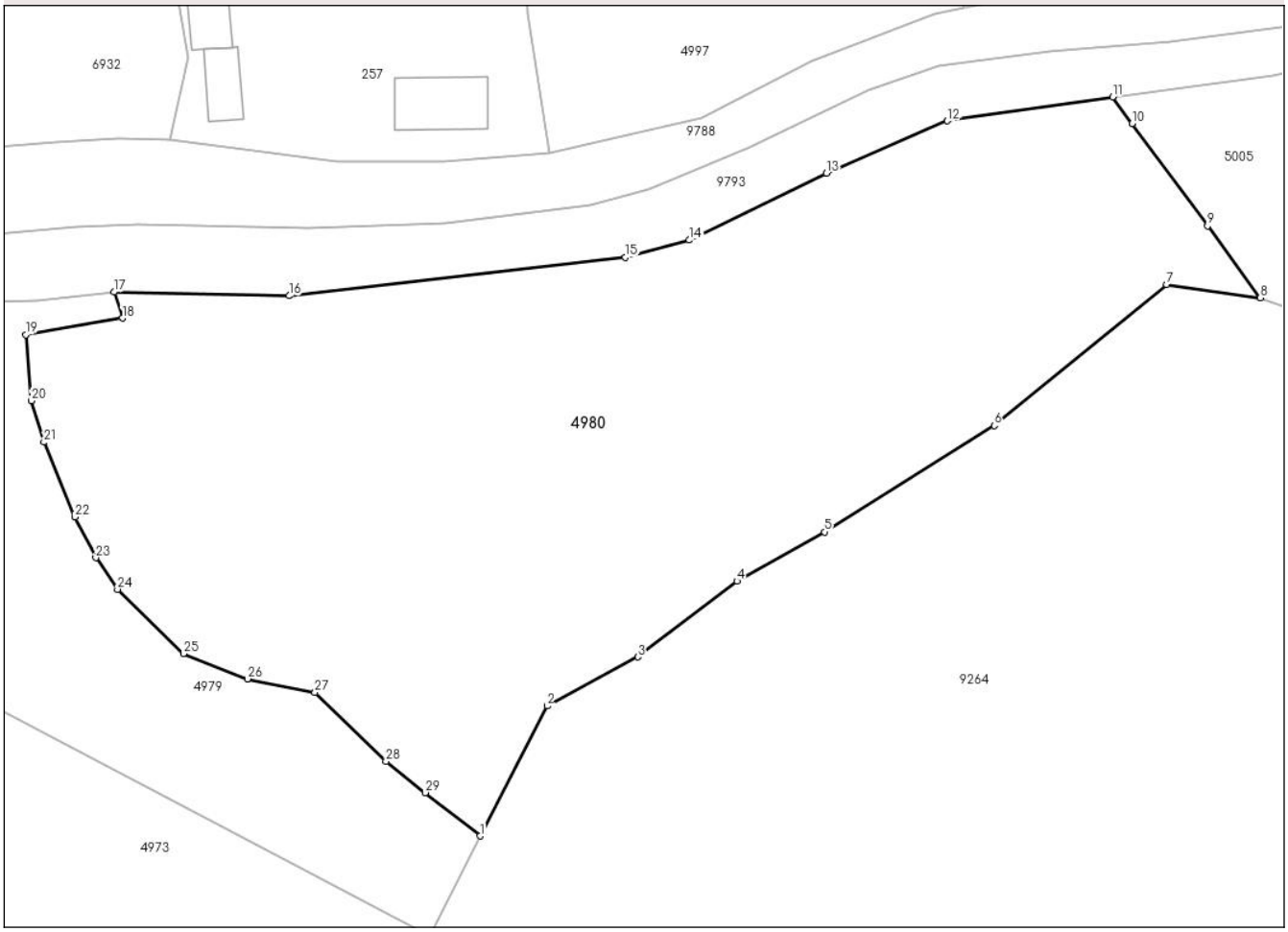

Date referitoare la teren

Crt	Categorie folosință	Intra vilan	Suprafaţa (mp)	Tarla	Parcelă	Nr. topo	Observaţii / Referinţe
1	faneata	DA	2.289	-	-	-	
2	pasune	NU	614	-	-	-	Pasune impadurita
3	pasune	NU	983	-	-	-	Teren extravilan - Pasune impadurita

Lungime Segmente

1) Valorile lungimilor segmentelor sunt obţinute din proiecţie în plan.

Punct început	X / Y	Punct sfârşit	X / Y	Lungime segment (** (m)
1	571.894,314 588.715,352	2	571.900,809 588.727,963	14.185
3	571.909,603 588.732,724	4	571.919,219 588.740,062	12.096
5	571.927,716 588.744,842	6	571.944,192 588.755,136	19.427
7	571.960,915 588.768,816	8	571.970,007 588.767,518	9.184

Punct început	X / Y	Punct sfârşit	X / Y	Lungime segment (** (m)
2	571.900,809 588.727,963	3	571.909,603 588.732,724	10.0
4	571.919,219 588.740,062	5	571.927,716 588.744,842	9.749
6	571.944,192 588.755,136	7	571.960,915 588.768,816	21.606
8	571.970,007 588.767,518	9	571.964,883 588.774,489	8.652

Document care conține date cu caracter personal, protejat de prevederile Regulamentului (UE) nr. 679/2016 și Legii 190/2018

Punct început	X / Y	Punct sfârşit	X / Y	Lungime segment (** (m)
9	571.964,883 588.774,489	10	571.957,587 588.784,415	12.319
11	571.955,684 588.787,004	12	571.939,652 588.784,675	16.2
13	571.927,908 588.779,586	14	571.914,598 588.773,114	14.8
15	571.908,415 588.771,46	16	571.875,779 588.767,719	32.85
17	571.858,783 588.768,08	18	571.859,603 588.765,55	2.66
19	571.850,247 588.763,942	20	571.850,777 588.757,55	6.414
21	571.851,999 588.753,527	22	571.855,003 588.746,286	7.839
23	571.857,03 588.742,336	24	571.859,133 588.739,273	3.715
25	571.865,546 588.733,041	26	571.871,735 588.730,592	6.656
27	571.878,296 588.729,288	28	571.885,181 588.722,587	9.608
29	571.888,992 588.719,568	1	571.894,314 588.715,352	6.79

Punct început	X / Y	Punct sfârşit	X / Y	Lungime segment (** (m)
10	571.957,587 588.784,415	11	571.955,684 588.787,004	3.213
12	571.939,652 588.784,675	13	571.927,908 588.779,586	12.799
14	571.914,598 588.773,114	15	571.908,415 588.771,46	6.4
16	571.875,779 588.767,719	17	571.858,783 588.768,08	17.0
18	571.859,603 588.765,55	19	571.850,247 588.763,942	9.493
20	571.850,777 588.757,55	21	571.851,999 588.753,527	4.204
22	571.855,003 588.746,286	23	571.857,03 588.742,336	4.44
24	571.859,133 588.739,273	25	571.865,546 588.733,041	8.942
26	571.871,735 588.730,592	27	571.878,296 588.729,288	6.689
28	571.885,181 588.722,587	29	571.888,992 588.719,568	4.862

** Lungimile segmentelor sunt determinate în planul de proiecţie Stereo 70 şi sunt rotunjite la 1 milimetru.
*** Distanţa dintre puncte este formată din segmente cumulate ce sunt mai mici decât valoarea 1 milimetru.

Document care conține date cu caracter personal, protejat de prevederile Regulamentului (UE) nr. 679/2016 și Legii 190/2018

DATE DESPRE IMOBILUL NR. 5005

Oficiul de Cadastru şi Publicitate Imobiliară NEAMT
Biroul de Cadastru şi Publicitate Imobiliară Bicaz

A. Partea I. Descrierea imobilului

TEREN Necunoscut

Adresa: Loc. Damuc, Jud. Neamt, si extravilan pct. ' Batu '

Nr. Crt	Nr cadastral Nr. topografic	Suprafaţa* (mp)	Observaţii / Referinţe
A1		2.483	Sector cadastral:64 Teren imprejmuit;

B. Partea II. Proprietari şi acte

Inscrieri privitoare la dreptul de proprietate şi alte drepturi reale		Referinţe
5005 / 30/07/2024		
Act Administrativ nr. 5068, din 30/07/2024 emis de Primaria com. Damuc;		
B1	Inscrierea posesiei, drept de PROPRIETATE, dobandit prin Lege, cota actuala 1/1, cota initiala 1/1	A1
	1) **GĂINĂ IOAN** 2) **GĂINĂ VIORICA**	

C. Partea III. SARCINI .

Inscrieri privind dezmembramintele dreptului de proprietate, drepturi reale de garanţie şi sarcini	Referinţe
NU SUNT	

Document care conține date cu caracter personal, protejat de prevederile Regulamentului (UE) nr. 679/2016 și Legii 190/2018

Anexa Nr. 1 La Partea I

Teren

Nr cadastral	Suprafaţa (mp)*	Observaţii / Referinţe
	2.483	

* Suprafaţa este determinată in planul de proiecţie Stereo 70.

DETALII LINIARE IMOBIL

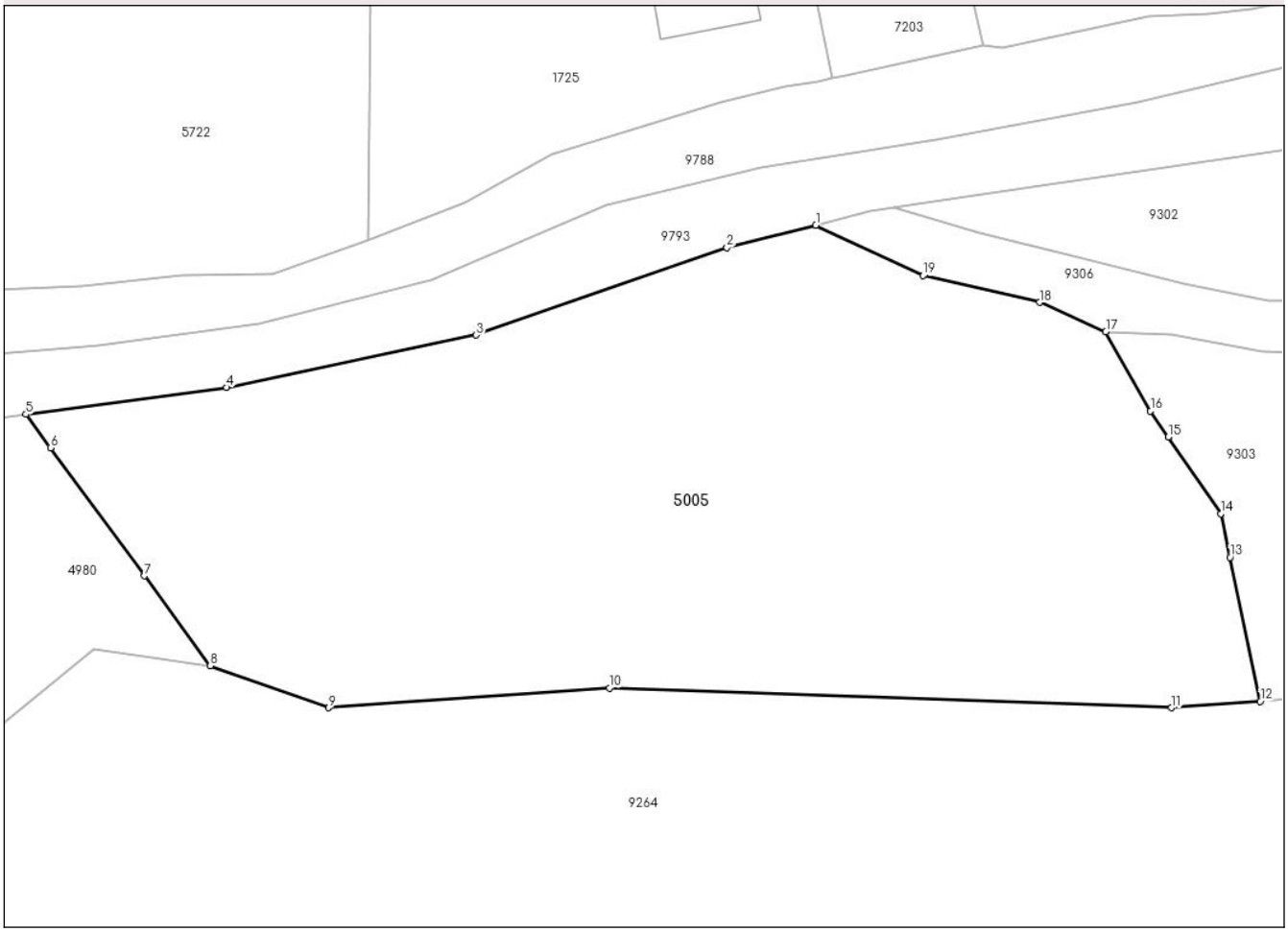

Date referitoare la teren

Crt	Categorie folosință	Intra vilan	Suprafaţa (mp)	Tarla	Parcelă	Nr. topo	Observaţii / Referinţe
1	faneata	DA	935	-	-	-	
2	faneata	NU	881	-	-	-	Teren extravilan
3	pasune	NU	667	-	-	-	Teren extravilan -Pasune impadurita

Lungime Segmente
1) Valorile lungimilor segmentelor sunt obţinute din proiecţie în plan.

Punct început	X / Y	Punct sfârşit	X / Y	Lungime segment (** (m)
1	572.017,012 588.801,684	2	572.010,101 588.799,929	7.13
2	572.010,101 588.799,929	3	571.990,649 588.793,158	20.597
3	571.990,649 588.793,158	4	571.971,276 588.789,089	19.796
4	571.971,276 588.789,089	5	571.955,684 588.787,004	15.731

Document care conține date cu caracter personal, protejat de prevederile Regulamentului (UE) nr. 679/2016 și Legii 190/2018

Punct început	X / Y	Punct sfârşit	X / Y	Lungime segment (** (m)
5	571.955,684 588.787,004	6	571.957,587 588.784,415	3.213
6	571.957,587 588.784,415	7	571.964,883 588.774,489	12.319
7	571.964,883 588.774,489	8	571.970,007 588.767,518	8.652
8	571.970,007 588.767,518	9	571.979,181 588.764,251	9.738
9	571.979,181 588.764,251	10	572.000,997 588.765,773	21.869
10	572.000,997 588.765,773	11	572.044,631 588.764,251	43.661
11	572.044,631 588.764,251	12	572.051,511 588.764,754	6.898
12	572.051,511 588.764,754	13	572.049,159 588.775,921	11.412
13	572.049,159 588.775,921	14	572.048,446 588.779,304	3.457
14	572.048,446 588.779,304	15	572.044,363 588.785,265	7.225
15	572.044,363 588.785,265	16	572.042,994 588.787,264	2.423
16	572.042,994 588.787,264	17	572.039,525 588.793,409	7.057
17	572.039,525 588.793,409	18	572.034,371 588.795,689	5.636
18	572.034,371 588.795,689	19	572.025,35 588.797,771	9.258
19	572.025,35 588.797,771	1	572.017,012 588.801,684	9.211

** Lungimile segmentelor sunt determinate în planul de proiecţie Stereo 70 şi sunt rotunjite la 1 milimetru.
*** Distanţa dintre puncte este formată din segmente cumulate ce sunt mai mici decât valoarea 1 milimetru.

Document care conține date cu caracter personal, protejat de prevederile Regulamentului (UE) nr. 679/2016 și Legii 190/2018

DATE DESPRE IMOBILUL NR. 5031

Oficiul de Cadastru şi Publicitate Imobiliară NEAMT
Biroul de Cadastru şi Publicitate Imobiliară Bicaz

A. Partea I. Descrierea imobilului

TEREN Extravilan

Adresa: Jud. Neamt, pct. 'Munte'

Nr. Crt	Nr cadastral Nr. topografic	Suprafaţa* (mp)	Observaţii / Referinţe
A1		664	Sector cadastral:64 Teren neimprejmuit;

B. Partea II. Proprietari şi acte

Inscrieri privitoare la dreptul de proprietate şi alte drepturi reale		Referinţe
5031 / 30/07/2024		
Act Administrativ nr. 5069, din 30/07/2024 emis de Primaria com. Damuc;		
B1	Inscrierea posesiei, drept de PROPRIETATE, dobandit prin Lege, cota actuala 1/1, cota initiala 1/1	A1
	1) **TOPLICIAN VIORICA**	

C. Partea III. SARCINI .

Inscrieri privind dezmembramintele dreptului de proprietate, drepturi reale de garanţie şi sarcini	Referinţe
NU SUNT	

Anexa Nr. 1 La Partea I

Teren

Nr cadastral	Suprafaţa (mp)*	Observaţii / Referinţe
	664	

* Suprafaţa este determinată in planul de proiecţie Stereo 70.

DETALII LINIARE IMOBIL

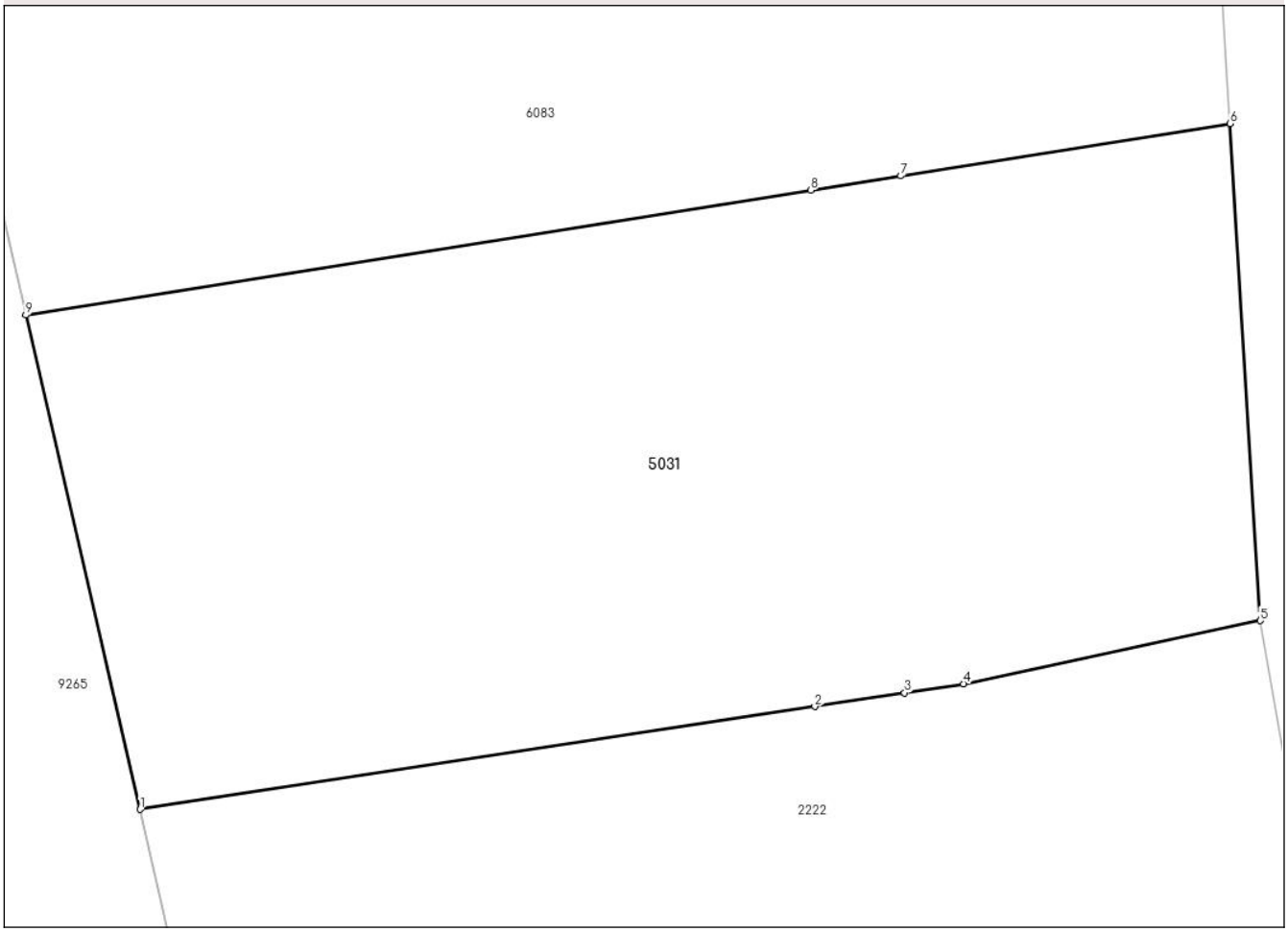

Date referitoare la teren

Crt	Categorie folosință	Intra vilan	Suprafaţa (mp)	Tarla	Parcelă	Nr. topo	Observaţii / Referinţe
1	pasune	NU	195	-	-	-	
2	pasune	NU	417	-	-	-	
3	drum	NU	52	-	-	-	

Lungime Segmente
1) Valorile lungimilor segmentelor sunt obţinute din proiecţie în plan.

Punct început	X / Y	Punct sfârşit	X / Y	Lungime segment (** (m)
1	573.737,322 587.351,637	2	573.759,84 587.355,067	22.778
2	573.759,84 587.355,067	3	573.762,836 587.355,523	3.031
3	573.762,836 587.355,523	4	573.764,807 587.355,823	1.994
4	573.764,807 587.355,823	5	573.774,706 587.357,931	10.121

Document care conține date cu caracter personal, protejat de prevederile Regulamentului (UE) nr. 679/2016 și Legii 190/2018

Punct început	X / Y	Punct sfârşit	X / Y	Lungime segment (** (m)
5	573.774,706 587.357,931	6	573.773,705 587.374,501	16.6
6	573.773,705 587.374,501	7	573.762,717 587.372,756	11.126
7	573.762,717 587.372,756	8	573.759,702 587.372,277	3.053
8	573.759,702 587.372,277	9	573.733,516 587.368,116	26.515
9	573.733,516 587.368,116	1	573.737,322 587.351,637	16.913

** Lungimile segmentelor sunt determinate în planul de proiecţie Stereo 70 şi sunt rotunjite la 1 milimetru.
*** Distanţa dintre puncte este formată din segmente cumulate ce sunt mai mici decât valoarea 1 milimetru.

Document care conține date cu caracter personal, protejat de prevederile Regulamentului (UE) nr. 679/2016 și Legii 190/2018

DATE DESPRE IMOBILUL NR. 5816

Oficiul de Cadastru şi Publicitate Imobiliară NEAMT
Biroul de Cadastru şi Publicitate Imobiliară Bicaz

A. Partea I. Descrierea imobilului

TEREN Extravilan

Adresa: Jud. Neamt, pct. 'Batu'

Nr. Crt	Nr cadastral Nr. topografic	Suprafaţa* (mp)	Observaţii / Referinţe
A1		6.332	Sector cadastral:64 Teren neimprejmuit;

B. Partea II. Proprietari şi acte

Inscrieri privitoare la dreptul de proprietate şi alte drepturi reale		Referinţe
5816 / 30/07/2024		
Act Administrativ nr. 5070, din 30/07/2024 emis de Primaria com. Damuc;		
B1	Inscrierea posesiei, drept de PROPRIETATE, dobandit prin Lege, cota actuala 1/1, cota initiala 1/1	A1
	1) **FILIMON AURELIA** 2) **FILIMON EMANOIL**, DECEDAT DEFUNCT:Da	

C. Partea III. SARCINI .

Inscrieri privind dezmembramintele dreptului de proprietate, drepturi reale de garanţie şi sarcini	Referinţe
NU SUNT	

Anexa Nr. 1 La Partea I

Teren

Nr cadastral	Suprafaţa (mp)*	Observaţii / Referinţe
	6.332	

* Suprafaţa este determinată in planul de proiecţie Stereo 70.

DETALII LINIARE IMOBIL

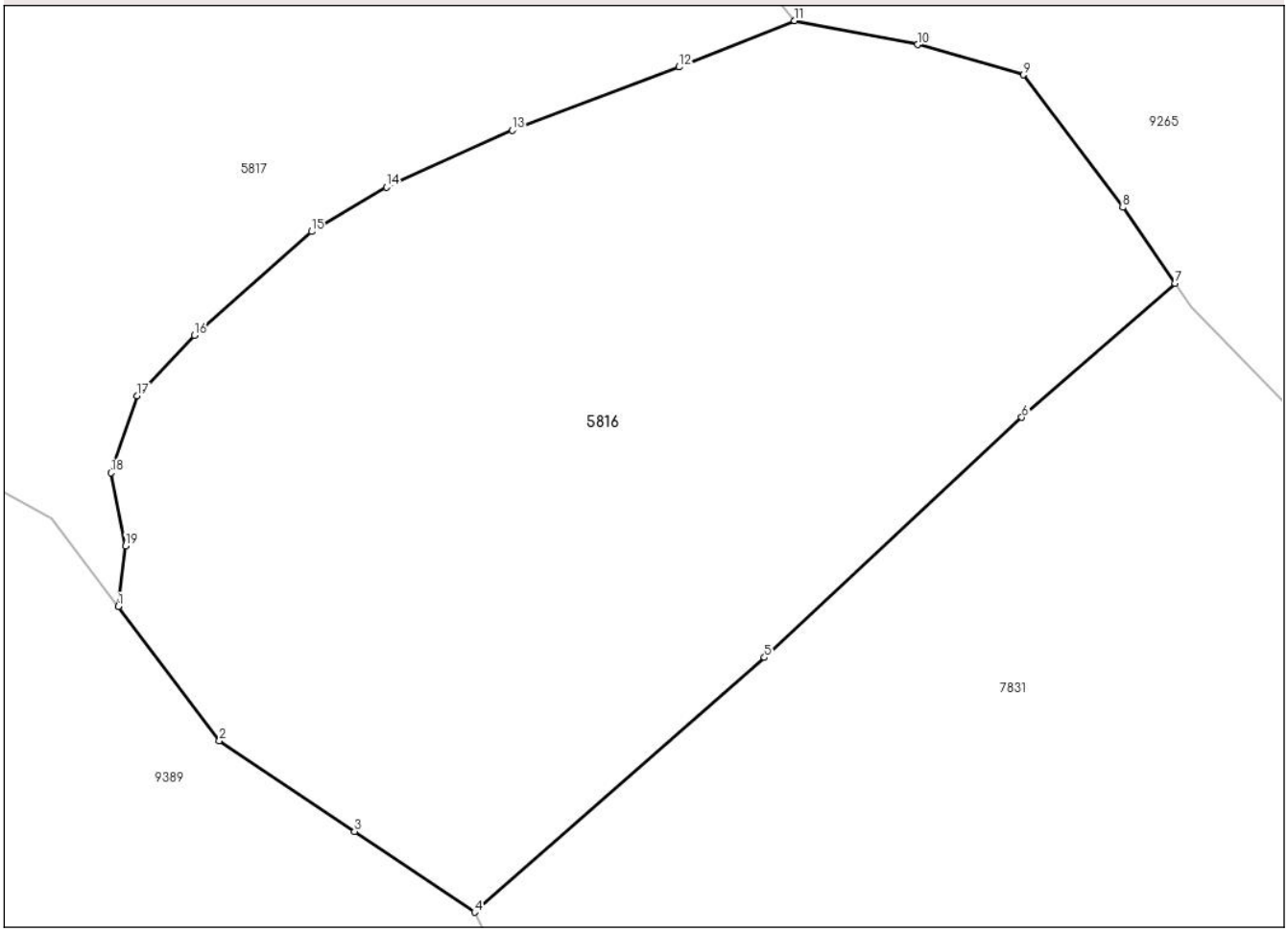

Date referitoare la teren

Crt	Categorie folosință	Intra vilan	Suprafaţa (mp)	Tarla	Parcelă	Nr. topo	Observaţii / Referinţe
1	faneata	NU	6.332	-	-	-	

Lungime Segmente
1) Valorile lungimilor segmentelor sunt obţinute din proiecţie în plan.

Punct început	X / Y	Punct sfârşit	X / Y	Lungime segment (** (m)
1	573.400,432 587.911,322	2	573.411,367 587.896,823	18.16
2	573.411,367 587.896,823	3	573.425,993 587.887,005	17.616
3	573.425,993 587.887,005	4	573.438,968 587.878,295	15.627
4	573.438,968 587.878,295	5	573.470,326 587.905,806	41.715
5	573.470,326 587.905,806	6	573.498,164 587.931,746	38.05

Document care conține date cu caracter personal, protejat de prevederile Regulamentului (UE) nr. 679/2016 și Legii 190/2018

Punct început	X / Y	Punct sfârşit	X / Y	Lungime segment (** (m)
6	573.498,164 587.931,746	7	573.514,74 587.946,217	22.004
7	573.514,74 587.946,217	8	573.509,079 587.954,425	9.971
8	573.509,079 587.954,425	9	573.498,305 587.968,758	17.931
9	573.498,305 587.968,758	10	573.486,88 587.972,015	11.88
10	573.486,88 587.972,015	11	573.473,586 587.974,602	13.543
11	573.473,586 587.974,602	12	573.461,086 587.969,609	13.46
12	573.461,086 587.969,609	13	573.443,032 587.962,77	19.306
13	573.443,032 587.962,77	14	573.429,437 587.956,621	14.921
14	573.429,437 587.956,621	15	573.421,349 587.951,826	9.403
15	573.421,349 587.951,826	16	573.408,661 587.940,631	16.921
16	573.408,661 587.940,631	17	573.402,458 587.934,092	9.013
17	573.402,458 587.934,092	18	573.399,654 587.925,753	8.798
18	573.399,654 587.925,753	19	573.401,247 587.917,876	8.036
19	573.401,247 587.917,876	1	573.400,432 587.911,322	6.604

** Lungimile segmentelor sunt determinate în planul de proiecţie Stereo 70 şi sunt rotunjite la 1 milimetru.
*** Distanţa dintre puncte este formată din segmente cumulate ce sunt mai mici decât valoarea 1 milimetru.

Document care conține date cu caracter personal, protejat de prevederile Regulamentului (UE) nr. 679/2016 și Legii 190/2018

DATE DESPRE IMOBILUL NR. 5817

Oficiul de Cadastru şi Publicitate Imobiliară NEAMT
Biroul de Cadastru şi Publicitate Imobiliară Bicaz

A. Partea I. Descrierea imobilului

TEREN Extravilan

Adresa: Jud. Neamt, pct. 'Batu'

Nr. Crt	Nr cadastral Nr. topografic	Suprafaţa* (mp)	Observaţii / Referinţe
A1		7.215	Sector cadastral:64 Teren neimprejmuit;

B. Partea II. Proprietari şi acte

Inscrieri privitoare la dreptul de proprietate şi alte drepturi reale		Referinţe
5817 / 30/07/2024		
Act Administrativ nr. 5071, din 30/07/2024 emis de Primaria com. Damuc;		
B1	Inscrierea posesiei, drept de PROPRIETATE, dobandit prin Lege, cota actuala 1/1, cota initiala 1/1	A1
	1) **BARB-DUDAN NICOLAE**	

C. Partea III. SARCINI .

Inscrieri privind dezmembramintele dreptului de proprietate, drepturi reale de garanţie şi sarcini	Referinţe
NU SUNT	

Document care conține date cu caracter personal, protejat de prevederile Regulamentului (UE) nr. 679/2016 și Legii 190/2018

Anexa Nr. 1 La Partea I

Teren

Nr cadastral	Suprafaţa (mp)*	Observaţii / Referinţe
	7.215	

* Suprafaţa este determinată in planul de proiecţie Stereo 70.

DETALII LINIARE IMOBIL

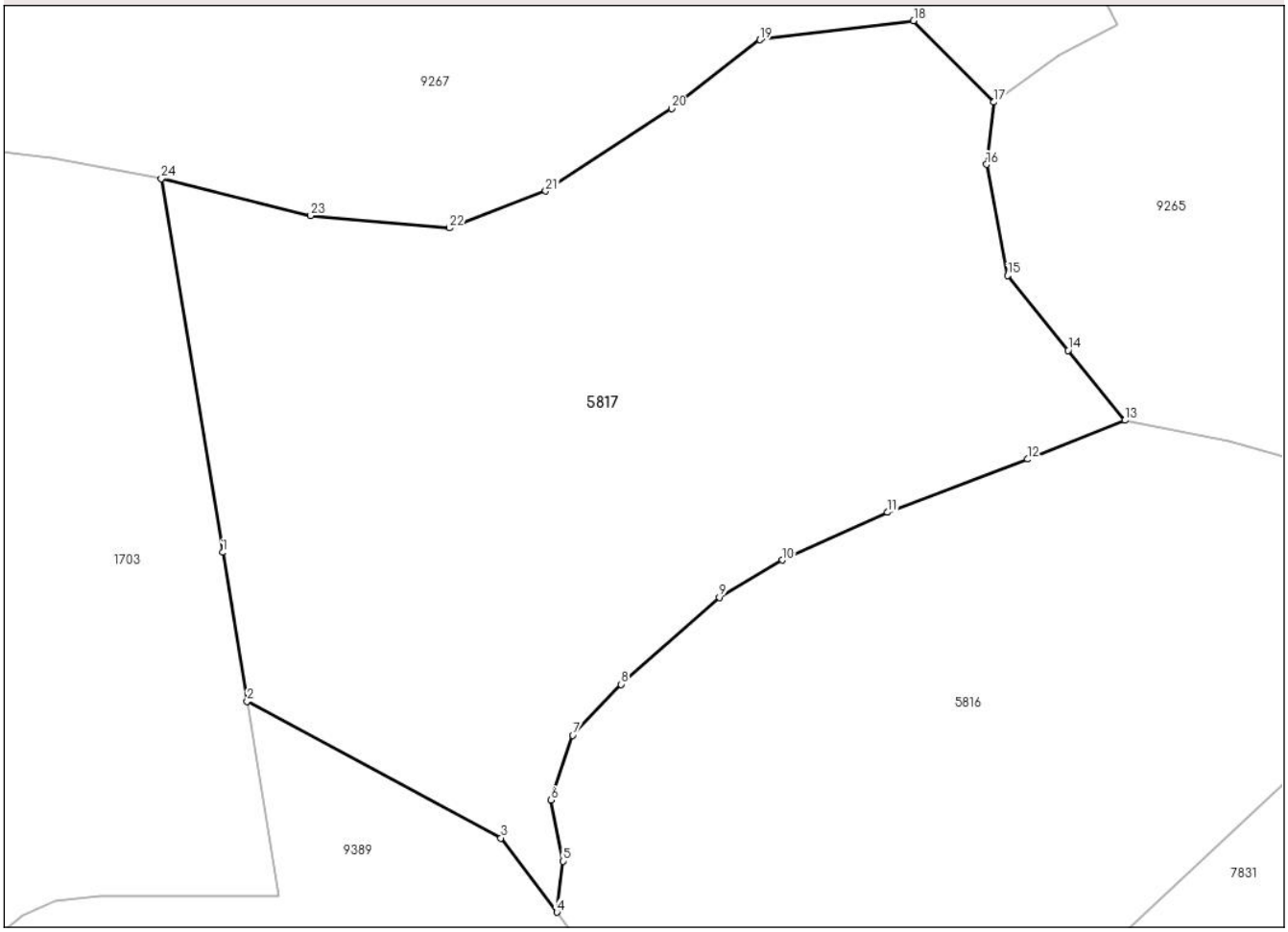

Date referitoare la teren

Crt	Categorie folosință	Intra vilan	Suprafaţa (mp)	Tarla	Parcelă	Nr. topo	Observaţii / Referinţe
1	faneata	NU	4.063	-	-	-	
2	pasune	NU	3.152	-	-	-	Pasune impadurita

Lungime Segmente

1) Valorile lungimilor segmentelor sunt obţinute din proiecţie în plan.

Punct început	X / Y	Punct sfârşit	X / Y	Lungime segment (** (m)
1	573.357,372 587.957,621	2	573.360,524 587.938,451	19.427
3	573.393,23 587.920,871	4	573.400,432 587.911,322	11.96
5	573.401,247 587.917,876	6	573.399,654 587.925,753	8.036
7	573.402,458 587.934,092	8	573.408,661 587.940,631	9.013

Punct început	X / Y	Punct sfârşit	X / Y	Lungime segment (** (m)
2	573.360,524 587.938,451	3	573.393,23 587.920,871	37.131
4	573.400,432 587.911,322	5	573.401,247 587.917,876	6.604
6	573.399,654 587.925,753	7	573.402,458 587.934,092	8.798
8	573.408,661 587.940,631	9	573.421,349 587.951,826	16.921

Document care conține date cu caracter personal, protejat de prevederile Regulamentului (UE) nr. 679/2016 și Legii 190/2018

Punct început	X / Y	Punct sfârşit	X / Y	Lungime segment (** (m)
9	573.421,349 587.951,826	10	573.429,437 587.956,621	9.403
11	573.443,032 587.962,77	12	573.461,086 587.969,609	19.306
13	573.473,586 587.974,602	14	573.466,281 587.983,616	11.602
15	573.458,495 587.993,224	16	573.455,777 588.007,522	14.554
17	573.456,731 588.015,551	18	573.446,39 588.026,022	14.717
19	573.426,587 588.023,557	20	573.415,217 588.014,711	14.406
21	573.398,978 588.004,095	22	573.386,6 587.999,356	13.254
23	573.368,723 588.000,949	24	573.349,469 588.005,699	19.831

Punct început	X / Y	Punct sfârşit	X / Y	Lungime segment (** (m)
10	573.429,437 587.956,621	11	573.443,032 587.962,77	14.921
12	573.461,086 587.969,609	13	573.473,586 587.974,602	13.46
14	573.466,281 587.983,616	15	573.458,495 587.993,224	12.367
16	573.455,777 588.007,522	17	573.456,731 588.015,551	8.085
18	573.446,39 588.026,022	19	573.426,587 588.023,557	19.956
20	573.415,217 588.014,711	21	573.398,978 588.004,095	19.401
22	573.386,6 587.999,356	23	573.368,723 588.000,949	17.948
24	573.349,469 588.005,699	1	573.357,372 587.957,621	48.723

** Lungimile segmentelor sunt determinate în planul de proiecţie Stereo 70 şi sunt rotunjite la 1 milimetru.
*** Distanţa dintre puncte este formată din segmente cumulate ce sunt mai mici decât valoarea 1 milimetru.

Document care conține date cu caracter personal, protejat de prevederile Regulamentului (UE) nr. 679/2016 și Legii 190/2018

DATE DESPRE IMOBILUL NR. 6083

Oficiul de Cadastru şi Publicitate Imobiliară NEAMT
Biroul de Cadastru şi Publicitate Imobiliară Bicaz

A. Partea I. Descrierea imobilului

TEREN Extravilan

Adresa: Jud. Neamt, pct. 'Munte Onigeni'

Nr. Crt	Nr cadastral Nr. topografic	Suprafaţa* (mp)	Observaţii / Referinţe
A1		4.968	Sector cadastral:64 Teren neimprejmuit;

B. Partea II. Proprietari şi acte

Inscrieri privitoare la dreptul de proprietate şi alte drepturi reale		Referinţe
6083 / 30/07/2024		
Act Administrativ nr. 5072, din 30/07/2024 emis de Primaria com. Damuc;		
B1	Inscrierea posesiei, drept de PROPRIETATE, dobandit prin Lege, cota actuala 1/1, cota initiala 1/1	A1
	1) **DANDU IULIAN** 2) **DANDU ELENA**	

C. Partea III. SARCINI .

Inscrieri privind dezmembramintele dreptului de proprietate, drepturi reale de garanţie şi sarcini	Referinţe
NU SUNT	

Document care conține date cu caracter personal, protejat de prevederile Regulamentului (UE) nr. 679/2016 și Legii 190/2018

Anexa Nr. 1 La Partea I

Teren

Nr cadastral	Suprafaţa (mp)*	Observaţii / Referinţe
	4.968	

* Suprafaţa este determinată in planul de proiecţie Stereo 70.

DETALII LINIARE IMOBIL

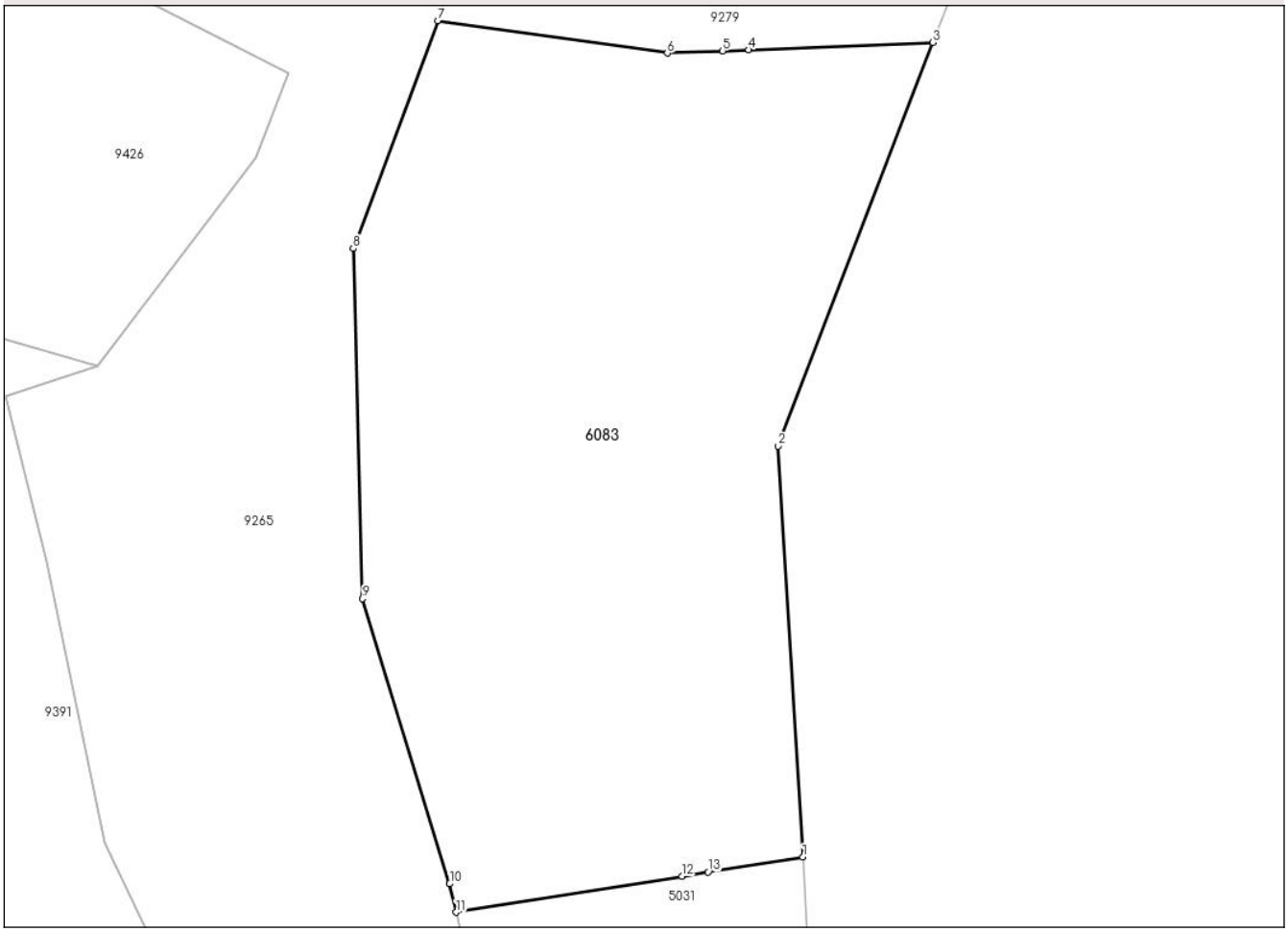

Date referitoare la teren

Crt	Categorie folosință	Intra vilan	Suprafaţa (mp)	Tarla	Parcelă	Nr. topo	Observaţii / Referinţe
1	pasune	NU	1.128	-	-	-	
2	pasune	NU	3.553	-	-	-	Pasune impadurita
3	drum	NU	287	-	-	-	

Lungime Segmente
1) Valorile lungimilor segmentelor sunt obţinute din proiecţie în plan.

Punct început	X / Y	Punct sfârşit	X / Y	Lungime segment (** (m)
1	573.773,705 587.374,501	2	573.770,83 587.422,08	47.666
2	573.770,83 587.422,08	3	573.788,779 587.468,798	50.047
3	573.788,779 587.468,798	4	573.767,426 587.467,952	21.37
4	573.767,426 587.467,952	5	573.764,409 587.467,833	3.019

Document care conține date cu caracter personal, protejat de prevederile Regulamentului (UE) nr. 679/2016 și Legii 190/2018

Punct început	X / Y	Punct sfârşit	X / Y	Lungime segment (** (m)
5	573.764,409 587.467,833	6	573.757,992 587.467,578	6.422
6	573.757,992 587.467,578	7	573.731,382 587.471,328	26.873
7	573.731,382 587.471,328	8	573.721,577 587.444,952	28.139
8	573.721,577 587.444,952	9	573.722,67 587.404,408	40.559
9	573.722,67 587.404,408	10	573.732,756 587.371,406	34.509
10	573.732,756 587.371,406	11	573.733,516 587.368,116	3.377
11	573.733,516 587.368,116	12	573.759,702 587.372,277	26.515
12	573.759,702 587.372,277	13	573.762,717 587.372,756	3.053
13	573.762,717 587.372,756	1	573.773,705 587.374,501	11.126

** Lungimile segmentelor sunt determinate în planul de proiecţie Stereo 70 şi sunt rotunjite la 1 milimetru.
*** Distanţa dintre puncte este formată din segmente cumulate ce sunt mai mici decât valoarea 1 milimetru.

Document care conține date cu caracter personal, protejat de prevederile Regulamentului (UE) nr. 679/2016 și Legii 190/2018

DATE DESPRE IMOBILUL NR. 6279

Oficiul de Cadastru şi Publicitate Imobiliară NEAMT
Biroul de Cadastru şi Publicitate Imobiliară Bicaz

A. Partea I. Descrierea imobilului

TEREN Extravilan

Adresa: Jud. Neamt, pct. 'Jgheabul Muntelui'

Nr. Crt	Nr cadastral Nr. topografic	Suprafaţa* (mp)	Observaţii / Referinţe
A1		5.833	Sector cadastral:64 Teren neimprejmuit;

B. Partea II. Proprietari şi acte

Inscrieri privitoare la dreptul de proprietate şi alte drepturi reale		Referinţe
6279 / 30/07/2024		
Act Administrativ nr. 5073, din 30/07/2024 emis de Primaria com. Damuc;		
B1	Inscrierea posesiei, drept de PROPRIETATE, dobandit prin Lege, cota actuala 1/1, cota initiala 1/1	A1
	1) **SCURTU MARIA**	

C. Partea III. SARCINI .

Inscrieri privind dezmembramintele dreptului de proprietate, drepturi reale de garanţie şi sarcini	Referinţe
NU SUNT	

Document care conține date cu caracter personal, protejat de prevederile Regulamentului (UE) nr. 679/2016 și Legii 190/2018

Anexa Nr. 1 La Partea I

Teren

Nr cadastral	Suprafaţa (mp)*	Observaţii / Referinţe
	5.833	

* Suprafaţa este determinată in planul de proiecţie Stereo 70.

DETALII LINIARE IMOBIL

Date referitoare la teren

Crt	Categorie folosință	Intra vilan	Suprafaţa (mp)	Tarla	Parcelă	Nr. topo	Observaţii / Referinţe
1	faneata	NU	3.328	-	-	-	
2	pasune	NU	2.505	-	-	-	Pasune impadurita

Lungime Segmente

1) Valorile lungimilor segmentelor sunt obţinute din proiecţie în plan.

Punct început	X / Y	Punct sfârşit	X / Y	Lungime segment (** (m)
1	572.428,786 588.322,634	2	572.424,527 588.325,645	5.216
3	572.419,81 588.320,311	4	572.385,671 588.281,702	51.538
5	572.371,95 588.259,505	6	572.362,508 588.235,112	26.157
7	572.356,543 588.221,777	8	572.354,861 588.213,109	8.83

Punct început	X / Y	Punct sfârşit	X / Y	Lungime segment (** (m)
2	572.424,527 588.325,645	3	572.419,81 588.320,311	7.121
4	572.385,671 588.281,702	5	572.371,95 588.259,505	26.095
6	572.362,508 588.235,112	7	572.356,543 588.221,777	14.608
8	572.354,861 588.213,109	9	572.354,578 588.202,442	10.671

Document care conține date cu caracter personal, protejat de prevederile Regulamentului (UE) nr. 679/2016 și Legii 190/2018

Punct început	X / Y	Punct sfârşit	X / Y	Lungime segment (** (m)
9	572.354,578 588.202,442	10	572.344,516 588.174,365	29.826
11	572.350,537 588.172,51	12	572.359,03 588.169,533	9.0
13	572.367,282 588.166,475	14	572.373,805 588.162,576	7.599
15	572.376,765 588.158,797	16	572.379,436 588.154,809	4.8
17	572.389,041 588.170,558	18	572.392,747 588.179,12	9.33
19	572.402,392 588.201,627	20	572.402,238 588.211,134	9.508
21	572.416,328 588.232,547	22	572.415,819 588.236,76	4.244
23	572.417,71 588.240,174	24	572.421,04 588.243,97	5.05
25	572.422,371 588.246,767	26	572.425,84 588.248,085	3.711
27	572.428,77 588.250,596	28	572.429,831 588.253,218	2.829
29	572.427,953 588.256,462	30	572.424,596 588.258,151	3.758
31	572.416,681 588.257,928	32	572.413,253 588.261,483	4.939
33	572.409,996 588.266,593	34	572.407,866 588.283,709	17.248
35	572.407,428 588.291,002	36	572.412,145 588.300,925	10.987
37	572.422,115 588.317,429	1	572.428,786 588.322,634	8.461

Punct început	X / Y	Punct sfârşit	X / Y	Lungime segment (** (m)
10	572.344,516 588.174,365	11	572.350,537 588.172,51	6.3
12	572.359,03 588.169,533	13	572.367,282 588.166,475	8.8
14	572.373,805 588.162,576	15	572.376,765 588.158,797	4.8
16	572.379,436 588.154,809	17	572.389,041 588.170,558	18.447
18	572.392,747 588.179,12	19	572.402,392 588.201,627	24.487
20	572.402,238 588.211,134	21	572.416,328 588.232,547	25.633
22	572.415,819 588.236,76	23	572.417,71 588.240,174	3.903
24	572.421,04 588.243,97	25	572.422,371 588.246,767	3.098
26	572.425,84 588.248,085	27	572.428,77 588.250,596	3.859
28	572.429,831 588.253,218	29	572.427,953 588.256,462	3.748
30	572.424,596 588.258,151	31	572.416,681 588.257,928	7.918
32	572.413,253 588.261,483	33	572.409,996 588.266,593	6.06
34	572.407,866 588.283,709	35	572.407,428 588.291,002	7.306
36	572.412,145 588.300,925	37	572.422,115 588.317,429	19.282

** Lungimile segmentelor sunt determinate în planul de proiecţie Stereo 70 şi sunt rotunjite la 1 milimetru.
*** Distanţa dintre puncte este formată din segmente cumulate ce sunt mai mici decât valoarea 1 milimetru.

Document care conține date cu caracter personal, protejat de prevederile Regulamentului (UE) nr. 679/2016 și Legii 190/2018

DATE DESPRE IMOBILUL NR. 6284

Oficiul de Cadastru şi Publicitate Imobiliară NEAMT
Biroul de Cadastru şi Publicitate Imobiliară Bicaz

A. Partea I. Descrierea imobilului

TEREN Extravilan

Adresa: Jud. Neamt, pct. 'Up Ii, Ua 120%'

Nr. Crt	Nr cadastral Nr. topografic	Suprafaţa* (mp)	Observaţii / Referinţe
A1		7.800	Sector cadastral:64 Teren neimprejmuit;

B. Partea II. Proprietari şi acte

Inscrieri privitoare la dreptul de proprietate şi alte drepturi reale		Referinţe
6284 / 30/07/2024		
Act Administrativ nr. 23/222, din 15/01/2007 emis de CJSDPAT Neamt;		
B1	Intabulare, drept de PROPRIETATE, dobandit prin Lege, cota actuala 1/1, cota initiala 1/1	A1
	1) **PÂNTEA -SCURTU ELENA**	

C. Partea III. SARCINI .

Inscrieri privind dezmembramintele dreptului de proprietate, drepturi reale de garanţie şi sarcini	Referinţe
NU SUNT	

Document care conține date cu caracter personal, protejat de prevederile Regulamentului (UE) nr. 679/2016 și Legii 190/2018

Anexa Nr. 1 La Partea I

Teren

Nr cadastral	Suprafaţa (mp)*	Observaţii / Referinţe
	7.800	

* Suprafaţa este determinată in planul de proiecţie Stereo 70.

DETALII LINIARE IMOBIL

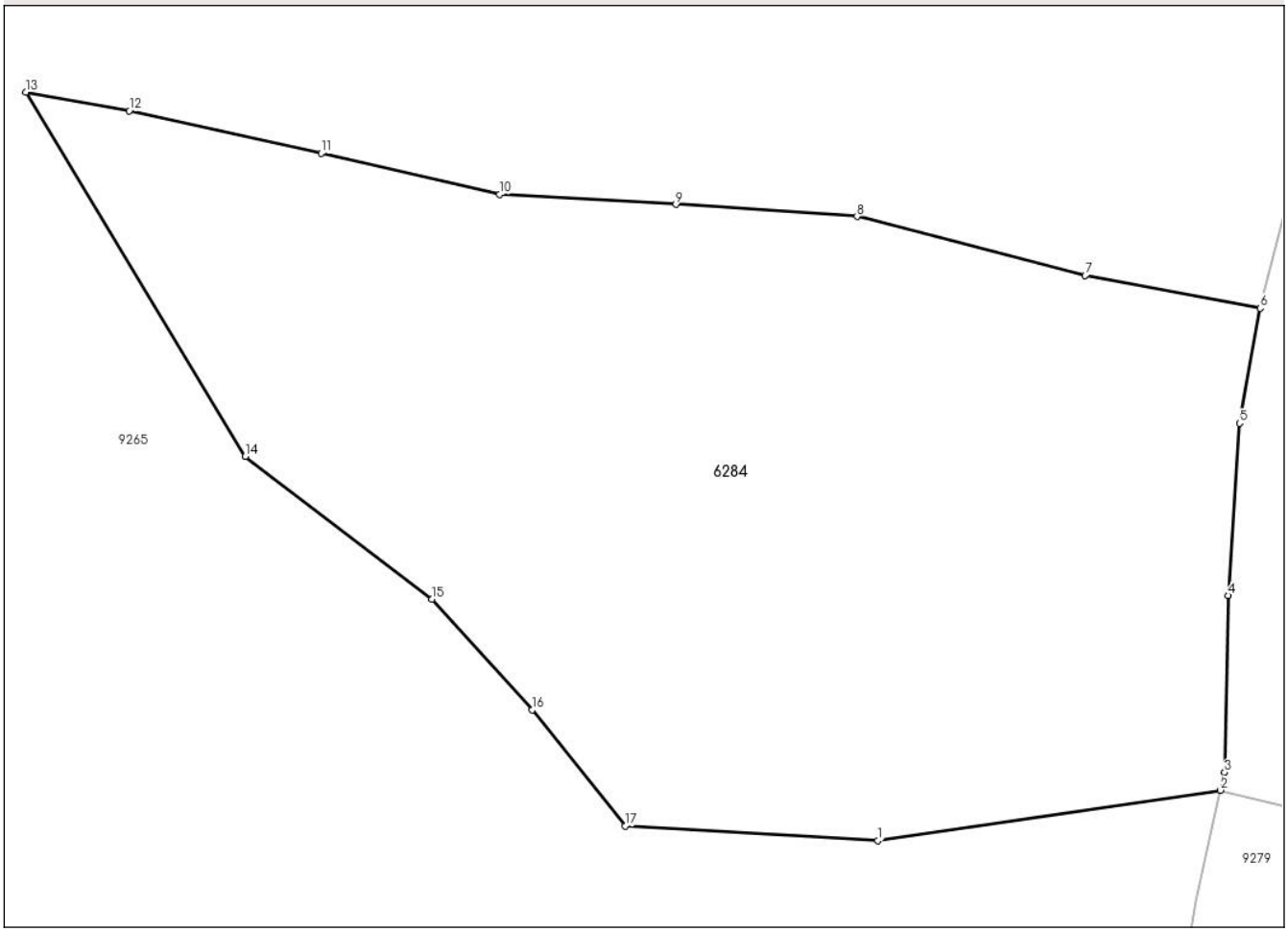

Date referitoare la teren

Crt	Categorie folosință	Intra vilan	Suprafaţa (mp)	Tarla	Parcelă	Nr. topo	Observaţii / Referinţe
1	padure	NU	7.800	UP II	ua 120%	-	

Lungime Segmente
1) Valorile lungimilor segmentelor sunt obţinute din proiecţie în plan.

Punct început	X / Y	Punct sfârşit	X / Y	Lungime segment (** (m)
1	573.727,704 587.611,627	2	573.768,273 587.617,589	41.005
2	573.768,273 587.617,589	3	573.768,738 587.619,71	2.171
3	573.768,738 587.619,71	4	573.769,144 587.640,596	20.89
4	573.769,144 587.640,596	5	573.770,525 587.660,983	20.434
5	573.770,525 587.660,983	6	573.772,971 587.674,574	13.809

Document care conține date cu caracter personal, protejat de prevederile Regulamentului (UE) nr. 679/2016 și Legii 190/2018

Punct început	X / Y	Punct sfârşit	X / Y	Lungime segment (** (m)
6	573.772,971 587.674,574	7	573.752,236 587.678,441	21.093
7	573.752,236 587.678,441	8	573.725,238 587.685,43	27.888
8	573.725,238 587.685,43	9	573.703,811 587.686,874	21.476
9	573.703,811 587.686,874	10	573.682,94 587.688,028	20.903
10	573.682,94 587.688,028	11	573.661,803 587.692,928	21.698
11	573.661,803 587.692,928	12	573.639,089 587.697,931	23.258
12	573.639,089 587.697,931	13	573.626,865 587.700,123	12.419
13	573.626,865 587.700,123	14	573.652,82 587.657,045	50.293
14	573.652,82 587.657,045	15	573.674,951 587.640,207	27.808
15	573.674,951 587.640,207	16	573.686,789 587.627,088	17.67
16	573.686,789 587.627,088	17	573.697,803 587.613,373	17.59
17	573.697,803 587.613,373	1	573.727,704 587.611,627	29.952

** Lungimile segmentelor sunt determinate în planul de proiecţie Stereo 70 şi sunt rotunjite la 1 milimetru.
*** Distanţa dintre puncte este formată din segmente cumulate ce sunt mai mici decât valoarea 1 milimetru.

Document care conține date cu caracter personal, protejat de prevederile Regulamentului (UE) nr. 679/2016 și Legii 190/2018

DATE DESPRE IMOBILUL NR. 7141

Oficiul de Cadastru şi Publicitate Imobiliară NEAMT
Biroul de Cadastru şi Publicitate Imobiliară Bicaz

A. Partea I. Descrierea imobilului

TEREN Extravilan

Adresa: Jud. Neamt, pct. 'Batu - Bolatau'

Nr. Crt	Nr cadastral Nr. topografic	Suprafaţa* (mp)	Observaţii / Referinţe
A1		4.737	Sector cadastral:64 Teren neimprejmuit;

B. Partea II. Proprietari şi acte

Inscrieri privitoare la dreptul de proprietate şi alte drepturi reale		Referinţe
7141 / 30/07/2024		
Act Administrativ nr. 5074, din 30/07/2024 emis de Primaria com. Damuc;		
B1	Inscrierea posesiei, drept de PROPRIETATE, dobandit prin Lege, cota actuala 1/1, cota initiala 1/1	A1
	1) **DANDU ANA**, DECEDAT DEFUNCT:Da	

C. Partea III. SARCINI .

Inscrieri privind dezmembramintele dreptului de proprietate, drepturi reale de garanţie şi sarcini	Referinţe
NU SUNT	

Anexa Nr. 1 La Partea I

Teren

Nr cadastral	Suprafaţa (mp)*	Observaţii / Referinţe
	4.737	

* Suprafaţa este determinată in planul de proiecţie Stereo 70.

DETALII LINIARE IMOBIL

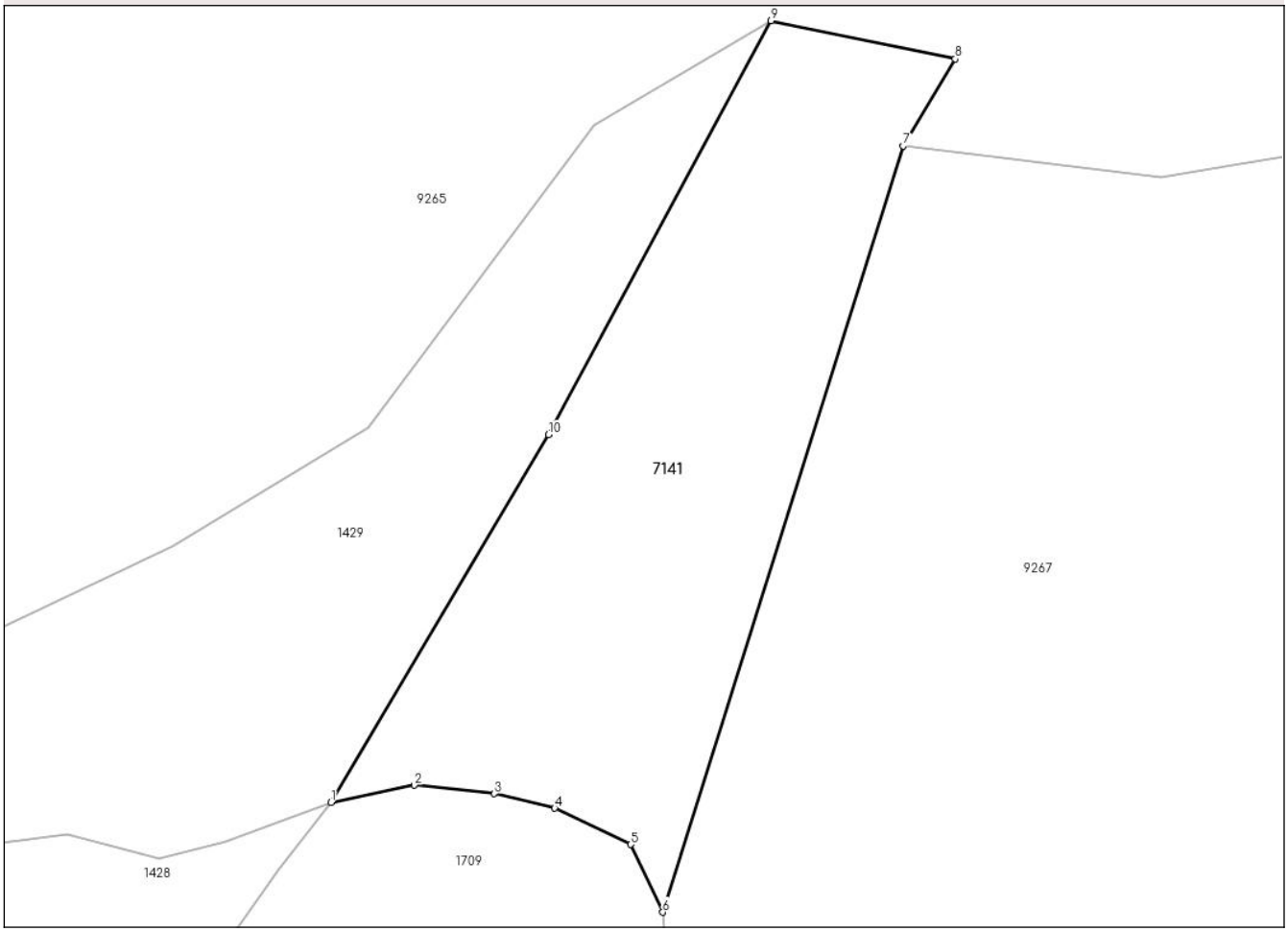

Date referitoare la teren

Crt	Categorie folosință	Intra vilan	Suprafaţa (mp)	Tarla	Parcelă	Nr. topo	Observaţii / Referinţe
1	pasune	NU	4.737	-	-	-	Pasune impadurita

Lungime Segmente
1) Valorile lungimilor segmentelor sunt obţinute din proiecţie în plan.

Punct început	X / Y	Punct sfârşit	X / Y	Lungime segment (** (m)
1	573.202,121 588.043,402	2	573.214,697 588.046,006	12.843
2	573.214,697 588.046,006	3	573.226,762 588.044,752	12.13
3	573.226,762 588.044,752	4	573.235,85 588.042,559	9.349
4	573.235,85 588.042,559	5	573.247,289 588.037,075	12.686
5	573.247,289 588.037,075	6	573.252,146 588.026,89	11.284

Document care conține date cu caracter personal, protejat de prevederile Regulamentului (UE) nr. 679/2016 și Legii 190/2018

Punct început	X / Y	Punct sfârşit	X / Y	Lungime segment (** (m)
6	573.252,146 588.026,89	7	573.288,393 588.142,292	120.961
7	573.288,393 588.142,292	8	573.296,256 588.155,395	15.281
8	573.296,256 588.155,395	9	573.268,472 588.161,16	28.376
9	573.268,472 588.161,16	10	573.234,926 588.098,819	70.794
10	573.234,926 588.098,819	1	573.202,121 588.043,402	64.399

** Lungimile segmentelor sunt determinate în planul de proiecţie Stereo 70 şi sunt rotunjite la 1 milimetru.
*** Distanţa dintre puncte este formată din segmente cumulate ce sunt mai mici decât valoarea 1 milimetru.

Document care conține date cu caracter personal, protejat de prevederile Regulamentului (UE) nr. 679/2016 și Legii 190/2018

DATE DESPRE IMOBILUL NR. 7182

Oficiul de Cadastru şi Publicitate Imobiliară NEAMT
Biroul de Cadastru şi Publicitate Imobiliară Bicaz

A. Partea I. Descrierea imobilului

TEREN Extravilan

Adresa: Jud. Neamt, pct. 'Up Ii, Ua 118%'

Nr. Crt	Nr cadastral Nr. topografic	Suprafaţa* (mp)	Observaţii / Referinţe
A1		30.269	Sector cadastral:64 Teren neimprejmuit;

B. Partea II. Proprietari şi acte

Inscrieri privitoare la dreptul de proprietate şi alte drepturi reale		Referinţe
7182 / 30/07/2024		
Act Administrativ nr. 5144, din 08/08/2024 emis de Primaria com. Damuc;		
B1	Inscrierea posesiei, drept de PROPRIETATE, dobandit prin Lege, cota actuala 1/1, cota initiala 1/1	A1
	1) **NEIDENTIFICAT NEIDENTIFICAT**, CIF:0000000000000	
Act Normativ nr. 7, din 13/03/1996 emis de Parlamentul României ((art.13));		
B2	Proprietar neidentificat, rezerva comisiei locale de fond funciar	A1

C. Partea III. SARCINI .

Inscrieri privind dezmembramintele dreptului de proprietate, drepturi reale de garanţie şi sarcini	Referinţe
NU SUNT	

Document care conține date cu caracter personal, protejat de prevederile Regulamentului (UE) nr. 679/2016 și Legii 190/2018

Anexa Nr. 1 La Partea I

Teren

Nr cadastral	Suprafaţa (mp)*	Observaţii / Referinţe
	30.269	

* Suprafaţa este determinată in planul de proiecţie Stereo 70.

DETALII LINIARE IMOBIL

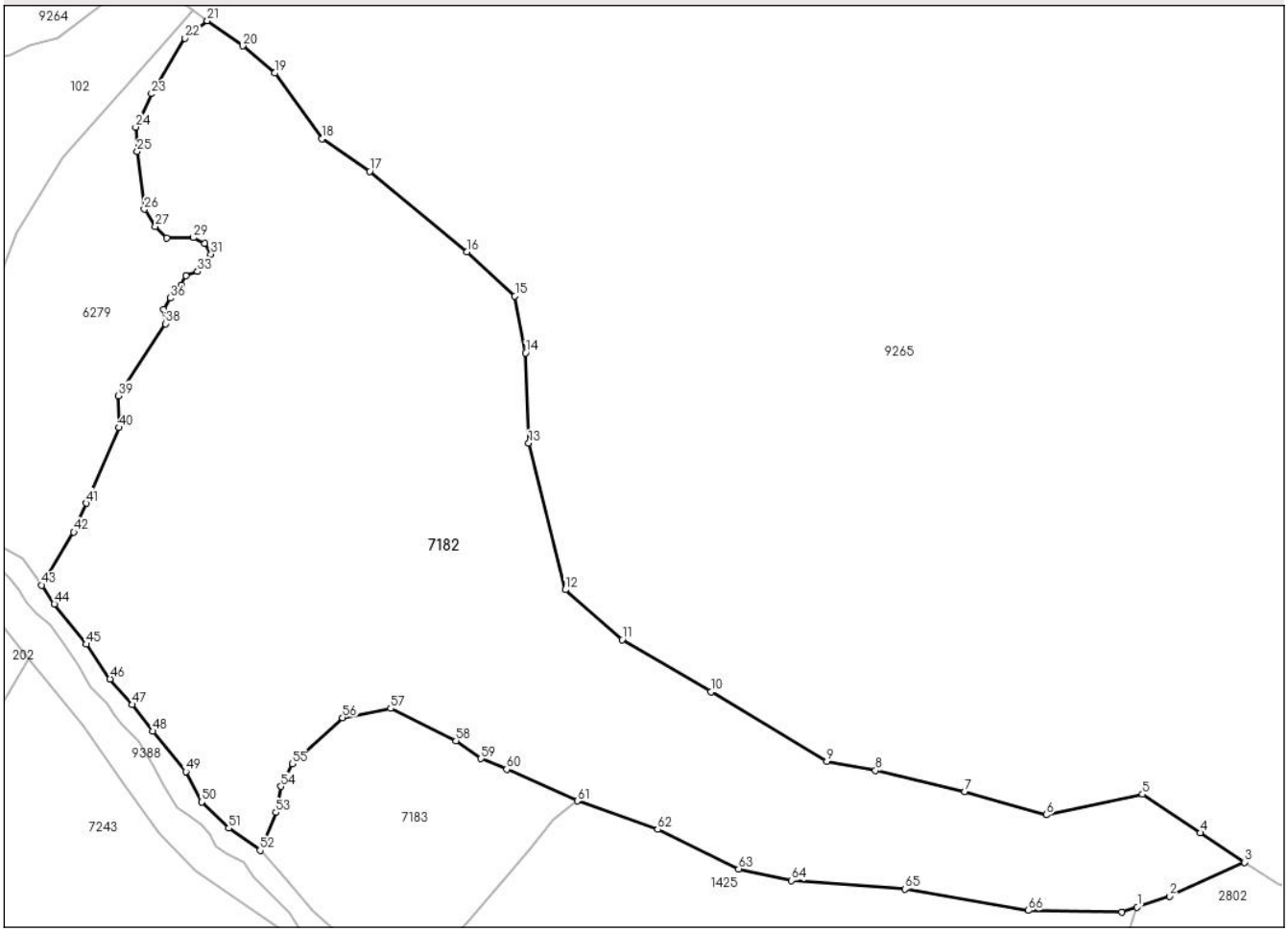

Date referitoare la teren

Crt	Categorie folosință	Intra vilan	Suprafaţa (mp)	Tarla	Parcelă	Nr. topo	Observaţii / Referinţe
1	padure	NU	30.269	UP II	ua 118%	-	

Lungime Segmente

1) Valorile lungimilor segmentelor sunt obţinute din proiecţie în plan.

Punct început	X / Y	Punct sfârşit	X / Y	Lungime segment
1	572.705,574 588.059,084	2	572.715,175 588.062,338	10.137
4	572.724,393 588.081,124	5	572.707,123 588.092,607	20.739
7	572.654,236 588.093,451	8	572.627,646 588.099,708	27.316
10	572.578,69 588.123,065	11	572.552,231 588.138,603	30.684
13	572.524,44 588.197,039	14	572.523,476 588.223,843	26.821
16	572.506,006 588.253,907	17	572.477,111 588.277,867	37.537

Punct început	X / Y	Punct sfârşit	X / Y	Lungime segment
2	572.715,175 588.062,338	3	572.737,505 588.072,405	24.494
5	572.707,123 588.092,607	6	572.678,516 588.086,499	29.252
8	572.627,646 588.099,708	9	572.613,16 588.102,443	14.742
11	572.552,231 588.138,603	12	572.535,33 588.153,427	22.481
14	572.523,476 588.223,843	15	572.520,332 588.240,787	17.233
17	572.477,111 588.277,867	18	572.462,817 588.287,487	17.23

Punct început	X / Y	Punct sfârşit	X / Y	Lungime segment
3	572.737,505 588.072,405	4	572.724,393 588.081,124	15.746
6	572.678,516 588.086,499	7	572.654,236 588.093,451	25.256
9	572.613,16 588.102,443	10	572.578,69 588.123,065	40.168
12	572.535,33 588.153,427	13	572.524,44 588.197,039	44.951
15	572.520,332 588.240,787	16	572.506,006 588.253,907	19.426
18	572.462,817 588.287,487	19	572.448,814 588.307,085	24.087

Document care conține date cu caracter personal, protejat de prevederile Regulamentului (UE) nr. 679/2016 și Legii 190/2018

Punct început	X / Y	Punct sfârşit	X / Y	Lungime segment
19	572.448,814 588.307,085	20	572.439,342 588.315,168	12.452
22	572.422,115 588.317,429	23	572.412,145 588.300,925	19.282
25	572.407,866 588.283,709	26	572.409,996 588.266,593	17.248
28	572.416,681 588.257,928	29	572.424,596 588.258,151	7.918
31	572.429,831 588.253,218	32	572.428,77 588.250,596	2.829
34	572.422,371 588.246,767	35	572.421,04 588.243,97	3.098
37	572.415,819 588.236,76	38	572.416,328 588.232,547	4.244
40	572.402,392 588.201,627	41	572.392,747 588.179,12	24.487
43	572.379,436 588.154,809	44	572.383,221 588.149,159	6.801
46	572.399,801 588.126,864	47	572.406,315 588.119,276	10.0
49	572.422,37 588.099,341	50	572.427,08 588.090,293	10.201
52	572.444,452 588.075,93	53	572.449,193 588.087,183	12.211
55	572.454,021 588.101,668	56	572.468,955 588.115,417	20.299
58	572.502,777 588.108,518	59	572.510,215 588.103,19	9.149
61	572.538,929 588.090,606	62	572.562,792 588.082,156	25.315
64	572.602,647 588.066,916	65	572.636,444 588.064,394	33.891
67	572.701,022 588.057,542	1	572.705,574 588.059,084	4.806

Punct început	X / Y	Punct sfârşit	X / Y	Lungime segment
20	572.439,342 588.315,168	21	572.428,786 588.322,634	12.929
23	572.412,145 588.300,925	24	572.407,428 588.291,002	10.987
26	572.409,996 588.266,593	27	572.413,253 588.261,483	6.06
29	572.424,596 588.258,151	30	572.427,953 588.256,462	3.758
32	572.428,77 588.250,596	33	572.425,84 588.248,085	3.859
35	572.421,04 588.243,97	36	572.417,71 588.240,174	5.05
38	572.416,328 588.232,547	39	572.402,238 588.211,134	25.633
41	572.392,747 588.179,12	42	572.389,041 588.170,558	9.33
44	572.383,221 588.149,159	45	572.392,654 588.137,241	15.199
47	572.406,315 588.119,276	48	572.412,438 588.111,37	10.0
50	572.427,08 588.090,293	51	572.435,17 588.082,548	11.2
53	572.449,193 588.087,183	54	572.450,607 588.094,925	7.87
56	572.468,955 588.115,417	57	572.483,296 588.118,171	14.603
59	572.510,215 588.103,19	60	572.517,853 588.100,062	8.254
62	572.562,792 588.082,156	63	572.586,919 588.070,436	26.823
65	572.636,444 588.064,394	66	572.673,158 588.058,036	37.26

Punct început	X / Y	Punct sfârşit	X / Y	Lungime segment
21	572.428,786 588.322,634	22	572.422,115 588.317,429	8.461
24	572.407,428 588.291,002	25	572.407,866 588.283,709	7.306
27	572.413,253 588.261,483	28	572.416,681 588.257,928	4.939
30	572.427,953 588.256,462	31	572.429,831 588.253,218	3.748
33	572.425,84 588.248,085	34	572.422,371 588.246,767	3.711
36	572.417,71 588.240,174	37	572.415,819 588.236,76	3.903
39	572.402,238 588.211,134	40	572.402,392 588.201,627	9.508
42	572.389,041 588.170,558	43	572.379,436 588.154,809	18.447
45	572.392,654 588.137,241	46	572.399,801 588.126,864	12.6
48	572.412,438 588.111,37	49	572.422,37 588.099,341	15.599
51	572.435,17 588.082,548	52	572.444,452 588.075,93	11.4
54	572.450,607 588.094,925	55	572.454,021 588.101,668	7.558
57	572.483,296 588.118,171	58	572.502,777 588.108,518	21.741
60	572.517,853 588.100,062	61	572.538,929 588.090,606	23.1
63	572.586,919 588.070,436	64	572.602,647 588.066,916	16.117
66	572.673,158 588.058,036	67	572.701,022 588.057,542	27.868

**** Lungimile segmentelor sunt determinate în planul de proiecţie Stereo 70 şi sunt rotunjite la 1 milimetru.**
***** Distanţa dintre puncte este formată din segmente cumulate ce sunt mai mici decât valoarea 1 milimetru.**

Document care conține date cu caracter personal, protejat de prevederile Regulamentului (UE) nr. 679/2016 și Legii 190/2018

DATE DESPRE IMOBILUL NR. 7183

Oficiul de Cadastru şi Publicitate Imobiliară NEAMT
Biroul de Cadastru şi Publicitate Imobiliară Bicaz

A. Partea I. Descrierea imobilului

TEREN Extravilan

Adresa: Jud. Neamt, pct. 'Damuc'

Nr. Crt	Nr cadastral Nr. topografic	Suprafaţa* (mp)	Observaţii / Referinţe
A1		4.356	Sector cadastral:64 Teren neimprejmuit;

B. Partea II. Proprietari şi acte

Inscrieri privitoare la dreptul de proprietate şi alte drepturi reale		Referinţe
7183 / 30/07/2024		
Act Administrativ nr. 5144, din 08/08/2024 emis de Primaria com. Damuc;		
B1	Inscrierea posesiei, drept de PROPRIETATE, dobandit prin Lege, cota actuala 1/1, cota initiala 1/1	A1
	1) **NEIDENTIFICAT NEIDENTIFICAT**, CIF:0000000000000	
Act Normativ nr. 7, din 13/03/1996 emis de Parlamentul României ((art.13));		
B2	Se noteaza mentiunea de proprietar neidentificat	A1

C. Partea III. SARCINI .

Inscrieri privind dezmembramintele dreptului de proprietate, drepturi reale de garanţie şi sarcini	Referinţe
NU SUNT	

Document care conține date cu caracter personal, protejat de prevederile Regulamentului (UE) nr. 679/2016 și Legii 190/2018

Anexa Nr. 1 La Partea I

Teren

Nr cadastral	Suprafaţa (mp)*	Observaţii / Referinţe
	4.356	

* Suprafaţa este determinată in planul de proiecţie Stereo 70.

DETALII LINIARE IMOBIL

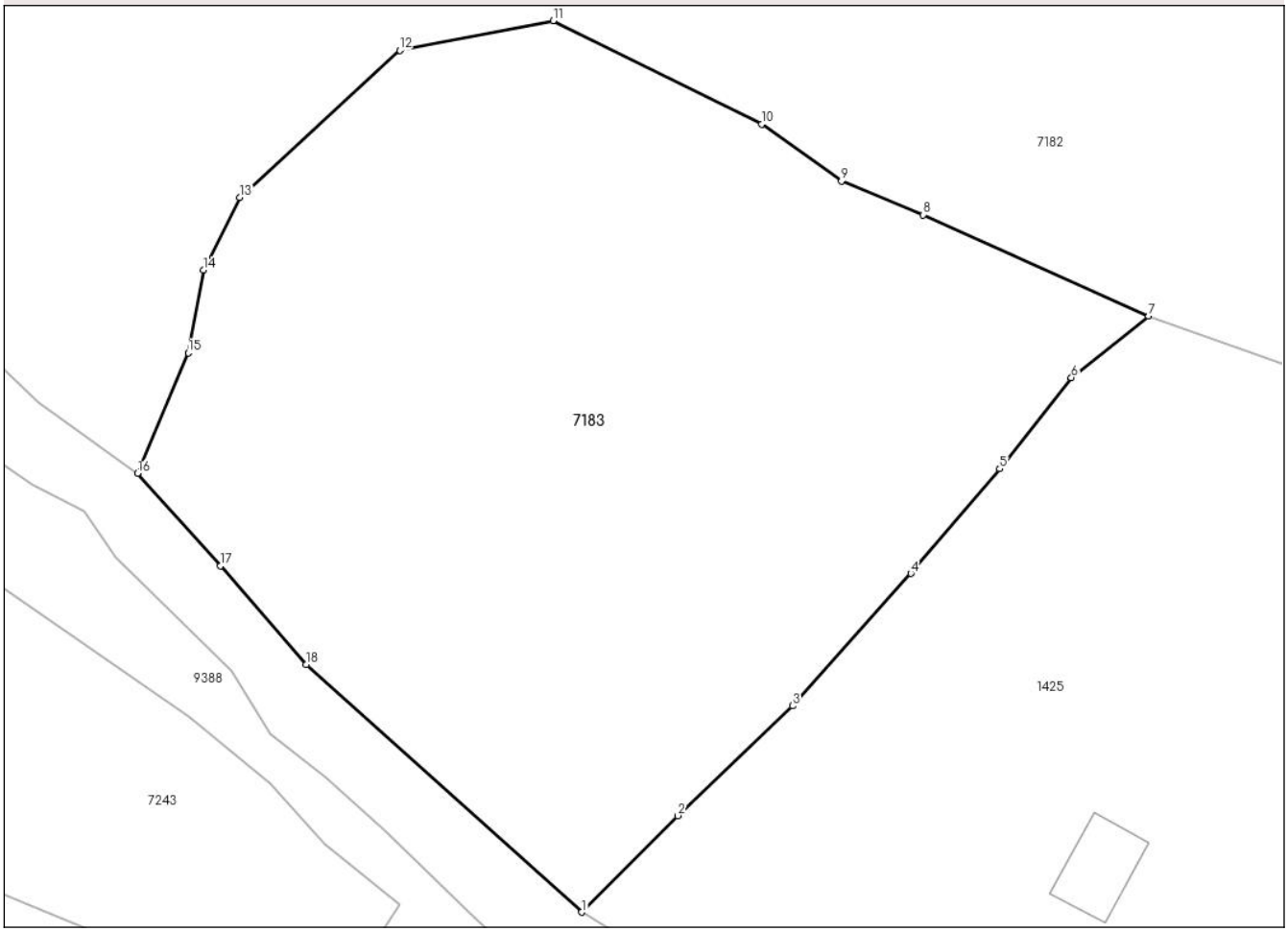

Date referitoare la teren

Crt	Categorie folosință	Intra vilan	Suprafaţa (mp)	Tarla	Parcelă	Nr. topo	Observaţii / Referinţe
1	faneata	NU	4.356	-	-	-	

Lungime Segmente
1) Valorile lungimilor segmentelor sunt obţinute din proiecţie în plan.

Punct început	X / Y	Punct sfârşit	X / Y	Lungime segment (** (m)
1	572.485,968 588.034,987	2	572.494,919 588.043,995	12.699
2	572.494,919 588.043,995	3	572.505,652 588.054,243	14.84
3	572.505,652 588.054,243	4	572.516,709 588.066,594	16.577
4	572.516,709 588.066,594	5	572.525,014 588.076,356	12.817
5	572.525,014 588.076,356	6	572.531,702 588.084,877	10.832

Document care conține date cu caracter personal, protejat de prevederile Regulamentului (UE) nr. 679/2016 și Legii 190/2018

Punct început	X / Y	Punct sfârşit	X / Y	Lungime segment (** (m)
6	572.531,702 588.084,877	7	572.538,929 588.090,606	9.222
7	572.538,929 588.090,606	8	572.517,853 588.100,062	23.1
8	572.517,853 588.100,062	9	572.510,215 588.103,19	8.254
9	572.510,215 588.103,19	10	572.502,777 588.108,518	9.149
10	572.502,777 588.108,518	11	572.483,296 588.118,171	21.741
11	572.483,296 588.118,171	12	572.468,955 588.115,417	14.603
12	572.468,955 588.115,417	13	572.454,021 588.101,668	20.299
13	572.454,021 588.101,668	14	572.450,607 588.094,925	7.558
14	572.450,607 588.094,925	15	572.449,193 588.087,183	7.87
15	572.449,193 588.087,183	16	572.444,452 588.075,93	12.211
16	572.444,452 588.075,93	17	572.452,185 588.067,283	11.6
17	572.452,185 588.067,283	18	572.460,233 588.058,114	12.2
18	572.460,233 588.058,114	1	572.485,968 588.034,987	34.6

** Lungimile segmentelor sunt determinate în planul de proiecţie Stereo 70 şi sunt rotunjite la 1 milimetru.
*** Distanţa dintre puncte este formată din segmente cumulate ce sunt mai mici decât valoarea 1 milimetru.

Document care conține date cu caracter personal, protejat de prevederile Regulamentului (UE) nr. 679/2016 și Legii 190/2018

DATE DESPRE IMOBILUL NR. 7831

Oficiul de Cadastru şi Publicitate Imobiliară NEAMT
Biroul de Cadastru şi Publicitate Imobiliară Bicaz

A. Partea I. Descrierea imobilului

TEREN Extravilan

Adresa: Jud. Neamt, pct. 'Batu'

Nr. Crt	Nr cadastral Nr. topografic	Suprafaţa* (mp)	Observaţii / Referinţe
A1		6.023	Sector cadastral:64 Teren imprejmuit;

B. Partea II. Proprietari şi acte

Inscrieri privitoare la dreptul de proprietate şi alte drepturi reale		Referinţe
7831 / 30/07/2024		
Act Administrativ nr. 5075, din 30/07/2024 emis de Primaria com. Damuc;		
B1	Inscrierea posesiei, drept de PROPRIETATE, dobandit prin Lege, cota actuala 1/1, cota initiala 1/1	A1
	1) **COVASAN VIOREL** 2) **COVASAN MARIA**	

C. Partea III. SARCINI .

Inscrieri privind dezmembramintele dreptului de proprietate, drepturi reale de garanţie şi sarcini	Referinţe
NU SUNT	

Document care conține date cu caracter personal, protejat de prevederile Regulamentului (UE) nr. 679/2016 și Legii 190/2018

Anexa Nr. 1 La Partea I

Teren

Nr cadastral	Suprafaţa (mp)*	Observaţii / Referinţe
	6.023	

* Suprafaţa este determinată in planul de proiecţie Stereo 70.

DETALII LINIARE IMOBIL

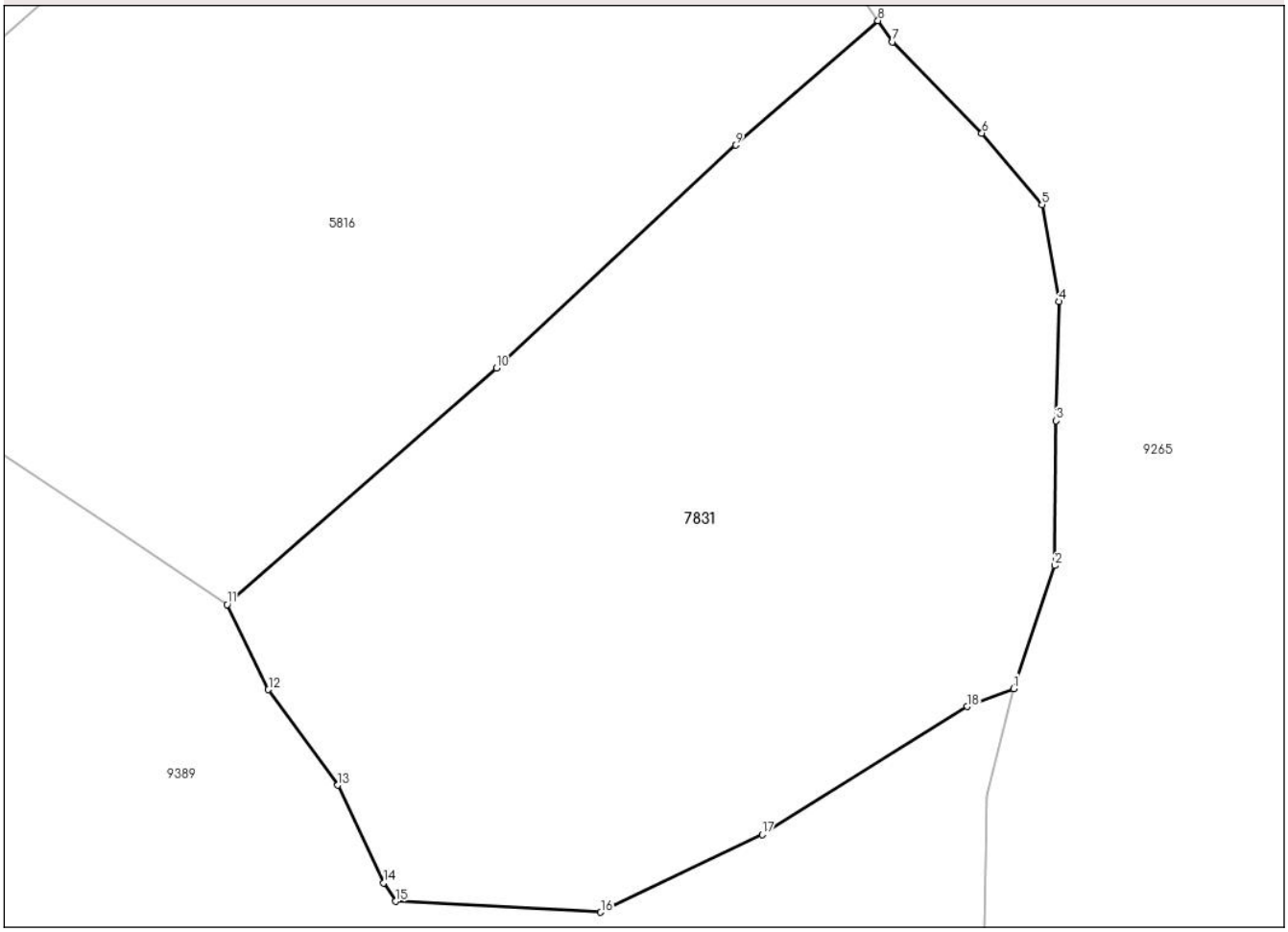

Date referitoare la teren

Crt	Categorie folosință	Intra vilan	Suprafaţa (mp)	Tarla	Parcelă	Nr. topo	Observaţii / Referinţe
1	faneata	NU	6.023	-	-	-	

Lungime Segmente
1) Valorile lungimilor segmentelor sunt obţinute din proiecţie în plan.

Punct început	X / Y	Punct sfârşit	X / Y	Lungime segment (** (m)
1	573.530,517 587.868,541	2	573.535,339 587.882,843	15.093
2	573.535,339 587.882,843	3	573.535,477 587.899,688	16.846
3	573.535,477 587.899,688	4	573.535,805 587.913,542	13.858
4	573.535,805 587.913,542	5	573.533,834 587.924,799	11.428
5	573.533,834 587.924,799	6	573.526,842 587.933,142	10.885

Document care conține date cu caracter personal, protejat de prevederile Regulamentului (UE) nr. 679/2016 și Legii 190/2018

Punct început	X / Y	Punct sfârşit	X / Y	Lungime segment (** (m)
6	573.526,842 587.933,142	7	573.516,431 587.943,764	14.873
7	573.516,431 587.943,764	8	573.514,74 587.946,217	2.979
8	573.514,74 587.946,217	9	573.498,164 587.931,746	22.004
9	573.498,164 587.931,746	10	573.470,326 587.905,806	38.05
10	573.470,326 587.905,806	11	573.438,968 587.878,295	41.715
11	573.438,968 587.878,295	12	573.443,758 587.868,406	10.988
12	573.443,758 587.868,406	13	573.451,855 587.857,302	13.743
13	573.451,855 587.857,302	14	573.457,138 587.845,907	12.56
14	573.457,138 587.845,907	15	573.458,558 587.843,788	2.551
15	573.458,558 587.843,788	16	573.482,455 587.842,526	23.93
16	573.482,455 587.842,526	17	573.501,25 587.851,563	20.855
17	573.501,25 587.851,563	18	573.525,129 587.866,446	28.137
18	573.525,129 587.866,446	1	573.530,517 587.868,541	5.781

** Lungimile segmentelor sunt determinate în planul de proiecţie Stereo 70 şi sunt rotunjite la 1 milimetru.
*** Distanţa dintre puncte este formată din segmente cumulate ce sunt mai mici decât valoarea 1 milimetru.

Document care conține date cu caracter personal, protejat de prevederile Regulamentului (UE) nr. 679/2016 și Legii 190/2018

DATE DESPRE IMOBILUL NR. 7963

Oficiul de Cadastru şi Publicitate Imobiliară NEAMT
Biroul de Cadastru şi Publicitate Imobiliară Bicaz

A. Partea I. Descrierea imobilului

TEREN Extravilan

Adresa: Jud. Neamt, pct. 'Batu - Prajura'

Nr. Crt	Nr cadastral Nr. topografic	Suprafaţa* (mp)	Observaţii / Referinţe
A1		1.991	Sector cadastral:64 Teren neimprejmuit;

B. Partea II. Proprietari şi acte

Inscrieri privitoare la dreptul de proprietate şi alte drepturi reale		Referinţe
7963 / 30/07/2024		
Act Administrativ nr. 5076, din 30/07/2024 emis de Primaria com. Damuc;		
B1	Inscrierea posesiei, drept de PROPRIETATE, dobandit prin Lege, cota actuala 1/1, cota initiala 1/1	A1
	1) **ONIGA GHEORGHE** 2) **ONIGA EMILIA**	

C. Partea III. SARCINI .

Inscrieri privind dezmembramintele dreptului de proprietate, drepturi reale de garanţie şi sarcini	Referinţe
NU SUNT	

Document care conține date cu caracter personal, protejat de prevederile Regulamentului (UE) nr. 679/2016 și Legii 190/2018

Anexa Nr. 1 La Partea I

Teren

Nr cadastral	Suprafaţa (mp)*	Observaţii / Referinţe
	1.991	

* Suprafaţa este determinată in planul de proiecţie Stereo 70.

DETALII LINIARE IMOBIL

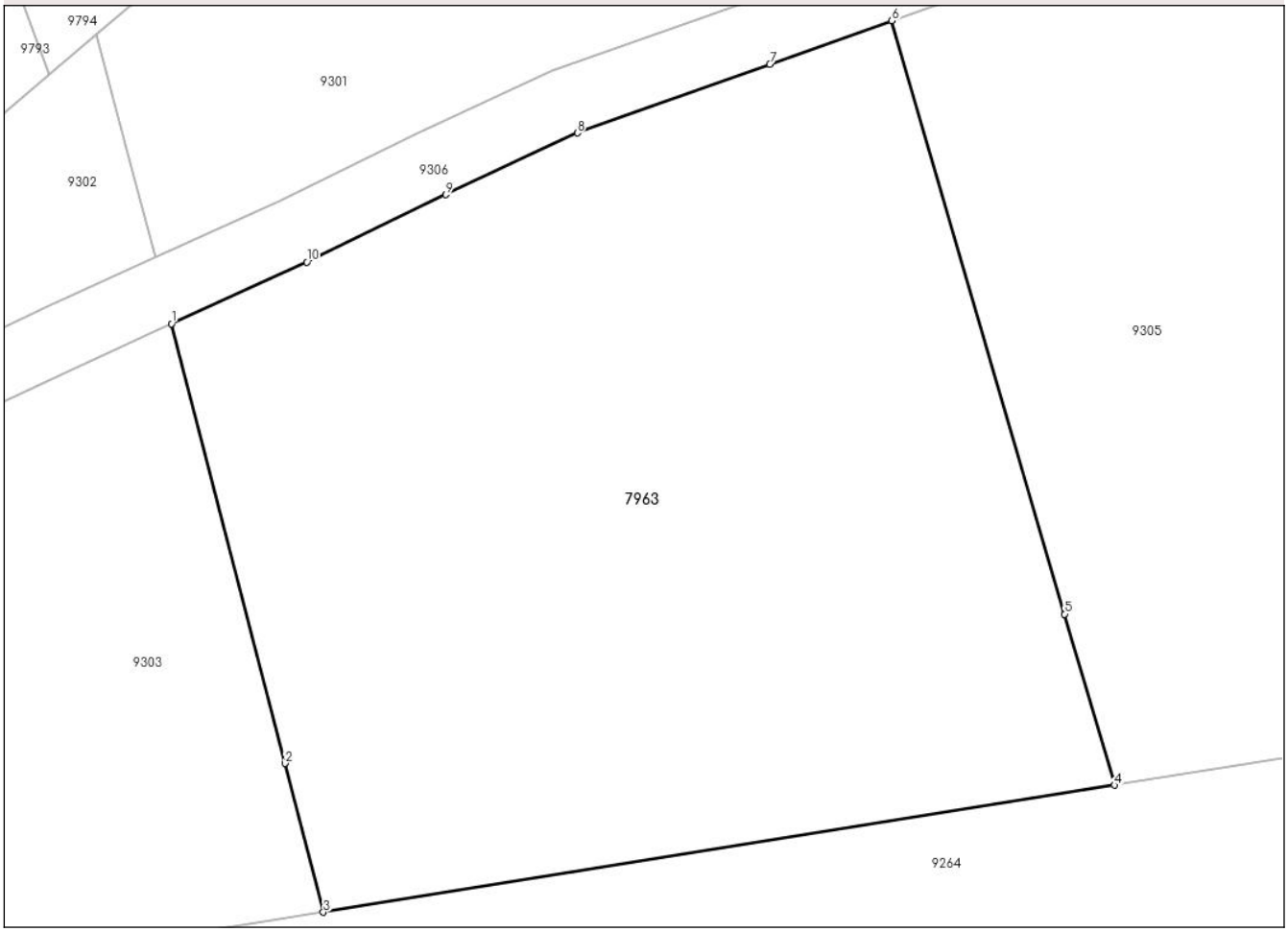

Date referitoare la teren

Crt	Categorie folosință	Intra vilan	Suprafaţa (mp)	Tarla	Parcelă	Nr. topo	Observaţii / Referinţe
1	faneata	NU	1.619	-	-	-	
2	pasune	NU	372	-	-	-	Pasune impadurita

Lungime Segmente
1) Valorile lungimilor segmentelor sunt obţinute din proiecţie în plan.

Punct început	X / Y	Punct sfârşit	X / Y	Lungime segment (** (m)
1	572.103,899 588.806,645	2	572.110,673 588.780,418	27.088
2	572.110,673 588.780,418	3	572.112,967 588.771,537	9.172
3	572.112,967 588.771,537	4	572.160,226 588.779,118	47.863
4	572.160,226 588.779,118	5	572.157,251 588.789,324	10.631

Document care conține date cu caracter personal, protejat de prevederile Regulamentului (UE) nr. 679/2016 și Legii 190/2018

Punct început	X / Y	Punct sfârşit	X / Y	Lungime segment (** (m)
5	572.157,251 588.789,324	6	572.146,932 588.824,734	36.883
6	572.146,932 588.824,734	7	572.139,638 588.822,126	7.746
7	572.139,638 588.822,126	8	572.128,133 588.818,031	12.212
8	572.128,133 588.818,031	9	572.120,27 588.814,357	8.679
9	572.120,27 588.814,357	10	572.111,978 588.810,326	9.22
10	572.111,978 588.810,326	1	572.103,899 588.806,645	8.878

** Lungimile segmentelor sunt determinate în planul de proiecţie Stereo 70 şi sunt rotunjite la 1 milimetru.
*** Distanţa dintre puncte este formată din segmente cumulate ce sunt mai mici decât valoarea 1 milimetru.

Document care conține date cu caracter personal, protejat de prevederile Regulamentului (UE) nr. 679/2016 și Legii 190/2018

DATE DESPRE IMOBILUL NR. 8817

Oficiul de Cadastru şi Publicitate Imobiliară NEAMT
Biroul de Cadastru şi Publicitate Imobiliară Bicaz

A. Partea I. Descrierea imobilului

TEREN Extravilan

Adresa: Jud. Neamt, pct. 'Batu'

Nr. Crt	Nr cadastral Nr. topografic	Suprafaţa* (mp)	Observaţii / Referinţe
A1		19.681	Sector cadastral:64 Teren neimprejmuit;

B. Partea II. Proprietari şi acte

Inscrieri privitoare la dreptul de proprietate şi alte drepturi reale		Referinţe
8817 / 30/07/2024		
Act Administrativ nr. 5077, din 30/07/2024 emis de Primaria com. Damuc;		
B1	Inscrierea posesiei, drept de PROPRIETATE, dobandit prin Lege, cota actuala 1/1, cota initiala 1/1	A1
	1) **UNGUREANU SIMION**	

C. Partea III. SARCINI .

Inscrieri privind dezmembramintele dreptului de proprietate, drepturi reale de garanţie şi sarcini	Referinţe
NU SUNT	

Anexa Nr. 1 La Partea I

Teren

Nr cadastral	Suprafaţa (mp)*	Observaţii / Referinţe
	19.681	

* Suprafaţa este determinată in planul de proiecţie Stereo 70.

DETALII LINIARE IMOBIL

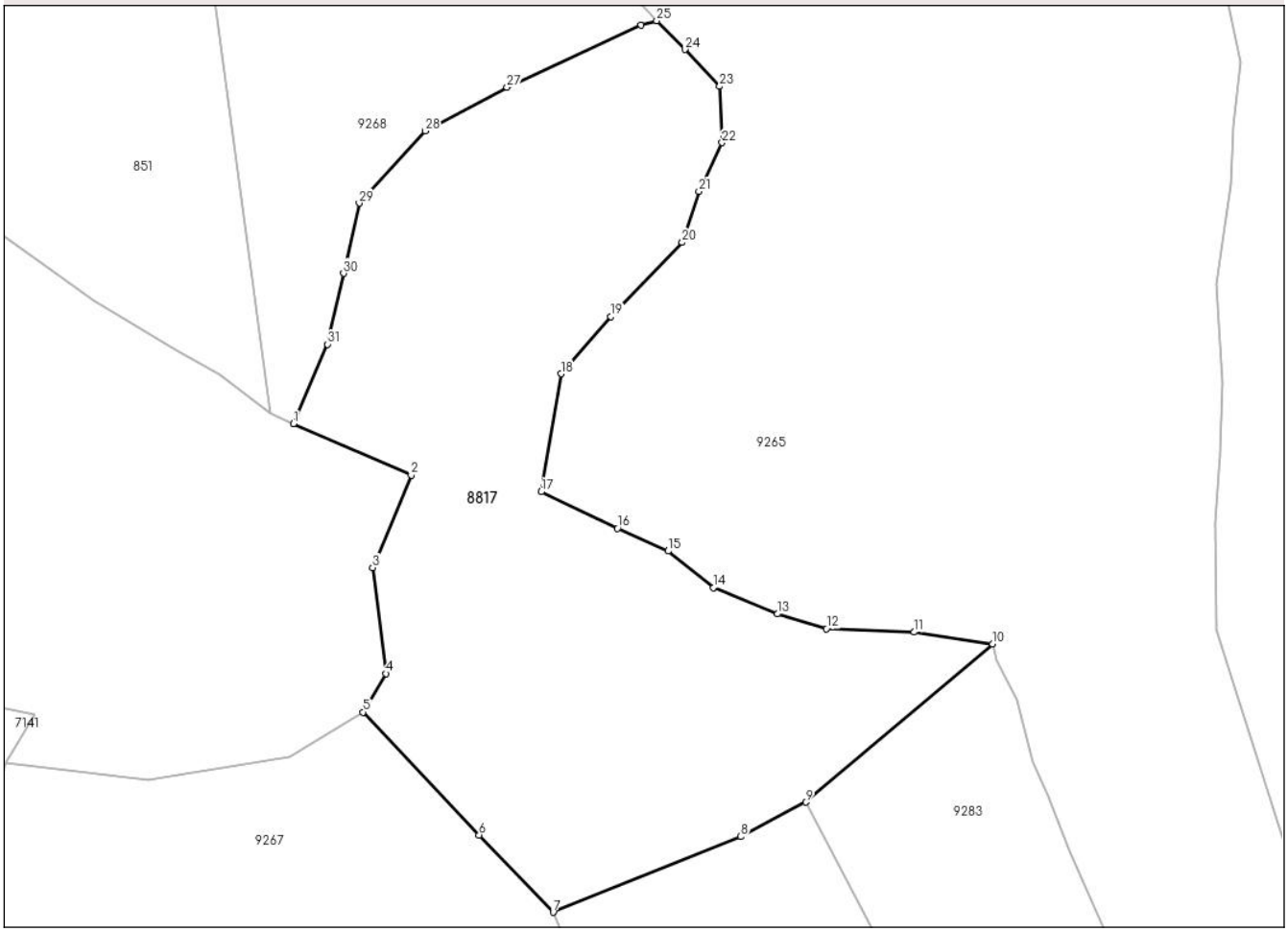

Date referitoare la teren

Crt	Categorie folosință	Intra vilan	Suprafaţa (mp)	Tarla	Parcelă	Nr. topo	Observaţii / Referinţe
1	pasune	NU	14.164	-	-	-	Pasune impadurita
2	pasune	NU	5.517	-	-	-	

Lungime Segmente

1) Valorile lungimilor segmentelor sunt obţinute din proiecţie în plan.

Punct început	X / Y	Punct sfârşit	X / Y	Lungime segment (** (m)
1	573.366,626 588.234,505	2	573.398,655 588.220,471	34.969
3	573.388,171 588.195,313	4	573.391,84 588.166,486	29.06
5	573.385,55 588.156,003	6	573.417,138 588.122,599	45.974
7	573.437,3 588.101,593	8	573.488,361 588.122,162	55.048

Punct început	X / Y	Punct sfârşit	X / Y	Lungime segment (** (m)
2	573.398,655 588.220,471	3	573.388,171 588.195,313	27.255
4	573.391,84 588.166,486	5	573.385,55 588.156,003	12.225
6	573.417,138 588.122,599	7	573.437,3 588.101,593	29.116
8	573.488,361 588.122,162	9	573.506,089 588.131,513	20.043

Document care conține date cu caracter personal, protejat de prevederile Regulamentului (UE) nr. 679/2016 și Legii 190/2018

Punct început	X / Y	Punct sfârşit	X / Y	Lungime segment (** (m)
9	573.506,089 588.131,513	10	573.556,972 588.174,572	66.657
11	573.535,653 588.177,779	12	573.511,744 588.178,714	23.927
13	573.498,387 588.182,701	14	573.480,987 588.189,89	18.827
15	573.468,645 588.199,826	16	573.454,828 588.205,99	15.13
17	573.434,026 588.215,938	18	573.439,45 588.248,012	32.529
19	573.453,027 588.263,59	20	573.472,471 588.283,744	28.005
21	573.477,018 588.297,655	22	573.483,298 588.310,914	14.671
23	573.482,664 588.326,225	24	573.473,153 588.336,266	13.83
25	573.465,483 588.344,071	26	573.461,276 588.342,883	4.372
27	573.424,781 588.325,948	28	573.402,472 588.314,106	25.257
29	573.384,502 588.294,454	30	573.380,217 588.275,372	19.557
31	573.375,88 588.256,062	1	573.366,626 588.234,505	23.459

Punct început	X / Y	Punct sfârşit	X / Y	Lungime segment (** (m)
10	573.556,972 588.174,572	11	573.535,653 588.177,779	21.559
12	573.511,744 588.178,714	13	573.498,387 588.182,701	13.939
14	573.480,987 588.189,89	15	573.468,645 588.199,826	15.845
16	573.454,828 588.205,99	17	573.434,026 588.215,938	23.058
18	573.439,45 588.248,012	19	573.453,027 588.263,59	20.664
20	573.472,471 588.283,744	21	573.477,018 588.297,655	14.635
22	573.483,298 588.310,914	23	573.482,664 588.326,225	15.324
24	573.473,153 588.336,266	25	573.465,483 588.344,071	10.943
26	573.461,276 588.342,883	27	573.424,781 588.325,948	40.233
28	573.402,472 588.314,106	29	573.384,502 588.294,454	26.629
30	573.380,217 588.275,372	31	573.375,88 588.256,062	19.791

** Lungimile segmentelor sunt determinate în planul de proiecţie Stereo 70 şi sunt rotunjite la 1 milimetru.
*** Distanţa dintre puncte este formată din segmente cumulate ce sunt mai mici decât valoarea 1 milimetru.

Document care conține date cu caracter personal, protejat de prevederile Regulamentului (UE) nr. 679/2016 și Legii 190/2018

DATE DESPRE IMOBILUL NR. 9192

Oficiul de Cadastru şi Publicitate Imobiliară NEAMT
Biroul de Cadastru şi Publicitate Imobiliară Bicaz

A. Partea I. Descrierea imobilului

TEREN Extravilan

Adresa: Jud. Neamt, pct. 'Damuc'

Nr. Crt	Nr cadastral Nr. topografic	Suprafaţa* (mp)	Observaţii / Referinţe
A1		2.682	Sector cadastral:64 Teren neimprejmuit;

B. Partea II. Proprietari şi acte

Inscrieri privitoare la dreptul de proprietate şi alte drepturi reale		Referinţe
9192 / 30/07/2024		
Act Administrativ nr. 5144, din 08/08/2024 emis de Primaria com. Damuc;		
B1	Inscrierea posesiei, drept de PROPRIETATE, dobandit prin Lege, cota actuala 1/1, cota initiala 1/1	A1
	1) **NEIDENTIFICAT NEIDENTIFICAT**, CIF:0000000000000	
Act Normativ nr. 7, din 13/03/1996 emis de Parlamentul României ((art.13));		
B2	Se noteaza mentiunea de proprietar neidentificat	A1

C. Partea III. SARCINI .

Inscrieri privind dezmembramintele dreptului de proprietate, drepturi reale de garanţie şi sarcini	Referinţe
NU SUNT	

Document care conține date cu caracter personal, protejat de prevederile Regulamentului (UE) nr. 679/2016 și Legii 190/2018

Anexa Nr. 1 La Partea I

Teren

Nr cadastral	Suprafaţa (mp)*	Observaţii / Referinţe
	2.682	

* Suprafaţa este determinată in planul de proiecţie Stereo 70.

DETALII LINIARE IMOBIL

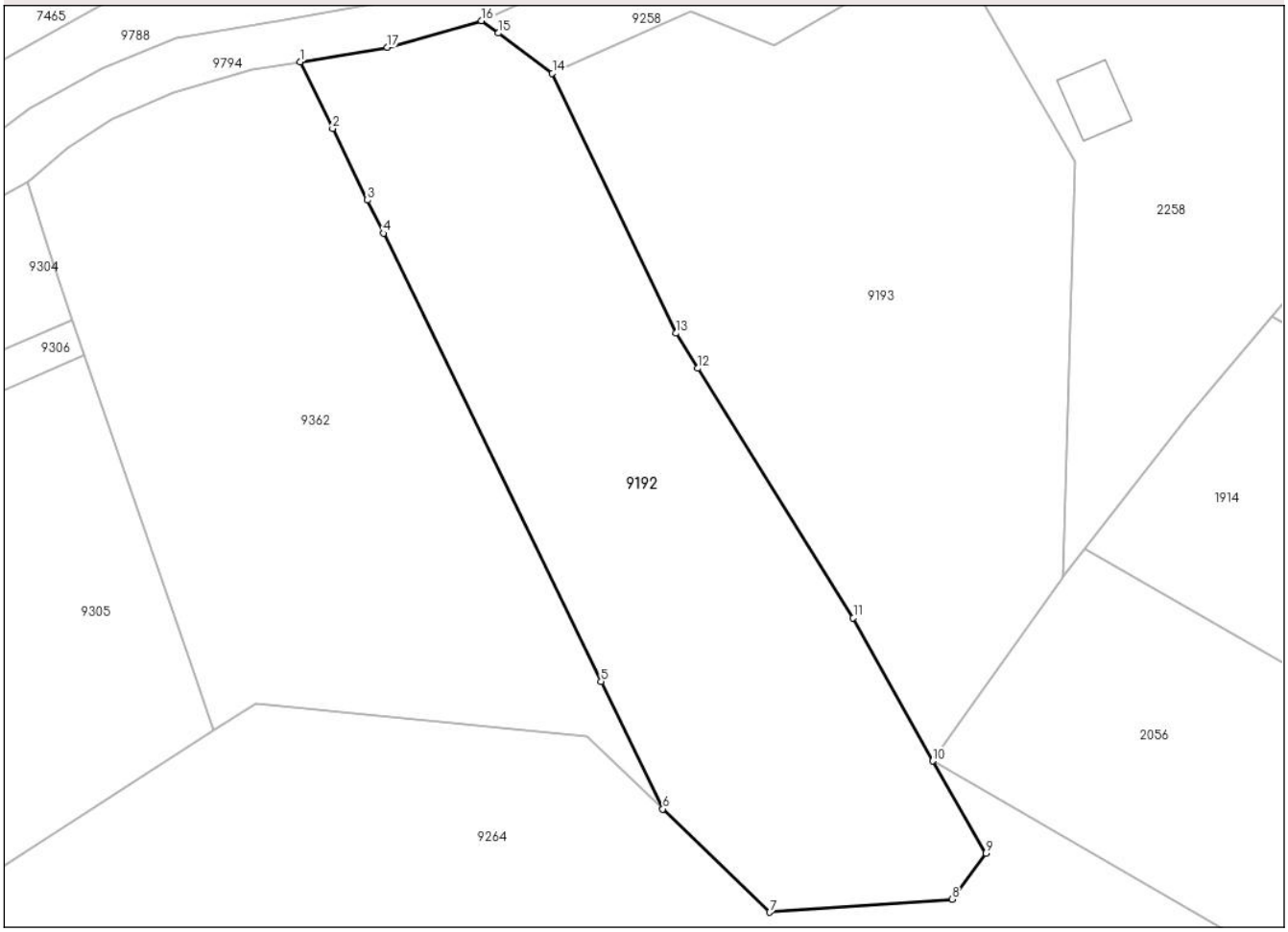

Date referitoare la teren

Crt	Categorie folosință	Intra vilan	Suprafaţa (mp)	Tarla	Parcelă	Nr. topo	Observaţii / Referinţe
1	pasune	NU	184	-	-	-	Pasune impadurita
2	faneata	NU	1.965	-	-	-	
3	pasune	NU	533	-	-	-	Pasune impadurita

Lungime Segmente
1) Valorile lungimilor segmentelor sunt obţinute din proiecţie în plan.

Punct început	X / Y	Punct sfârşit	X / Y	Lungime segment (** (m)
1	572.210,667 588.871,687	2	572.214,183 588.864,45	8.046
2	572.214,183 588.864,45	3	572.217,976 588.856,643	8.68
3	572.217,976 588.856,643	4	572.219,724 588.853,046	3.999
4	572.219,724 588.853,046	5	572.243,415 588.804,281	54.215

Document care conține date cu caracter personal, protejat de prevederile Regulamentului (UE) nr. 679/2016 și Legii 190/2018

Punct început	X / Y	Punct sfârşit	X / Y	Lungime segment (** (m)
5	572.243,415 588.804,281	6	572.250,159 588.790,399	15.433
6	572.250,159 588.790,399	7	572.261,806 588.779,171	16.178
7	572.261,806 588.779,171	8	572.281,673 588.780,59	19.918
8	572.281,673 588.780,59	9	572.285,337 588.785,585	6.195
9	572.285,337 588.785,585	10	572.279,55 588.795,63	11.593
10	572.279,55 588.795,63	11	572.270,89 588.811,21	17.825
11	572.270,89 588.811,21	12	572.253,99 588.838,35	31.972
12	572.253,99 588.838,35	13	572.251,61 588.842,17	4.501
13	572.251,61 588.842,17	14	572.238,12 588.870,46	31.342
14	572.238,12 588.870,46	15	572.232,229 588.874,817	7.327
15	572.232,229 588.874,817	16	572.230,4 588.876,17	2.275
16	572.230,4 588.876,17	17	572.220,107 588.873,291	10.688
17	572.220,107 588.873,291	1	572.210,667 588.871,687	9.575

** Lungimile segmentelor sunt determinate în planul de proiecţie Stereo 70 şi sunt rotunjite la 1 milimetru.
*** Distanţa dintre puncte este formată din segmente cumulate ce sunt mai mici decât valoarea 1 milimetru.

Document care conține date cu caracter personal, protejat de prevederile Regulamentului (UE) nr. 679/2016 și Legii 190/2018

DATE DESPRE IMOBILUL NR. 9193

Oficiul de Cadastru şi Publicitate Imobiliară NEAMT
Biroul de Cadastru şi Publicitate Imobiliară Bicaz

A. Partea I. Descrierea imobilului

TEREN Extravilan

Adresa: Jud. Neamt, Punct 'BĂȚU'

Nr. Crt	Nr cadastral Nr. topografic	Suprafaţa* (mp)	Observaţii / Referinţe
A1	51686	2.878	Sector cadastral:64 Teren neimprejmuit;

B. Partea II. Proprietari şi acte

Inscrieri privitoare la dreptul de proprietate şi alte drepturi reale		Referinţe
4982 / 22/02/2023		
Act Notarial nr. 195, din 21/02/2023 emis de NP Marcoci Iulian Remus;		
B1	Se infiinteaza cartea funciara 51686 a imobilului cu numarul cadastral 51686 / UAT Damuc, rezultat din dezmembrarea imobilului cu numarul cadastral 51443 inscris in cartea funciara 51443;	A1
Act Notarial nr. Contract de vanzare aut. nr. 43, din 10/01/2022 emis de NP Galatanu Doina (act notarial nr Declaratie aut. nr. 41 din 10.01.2022, emis de NP Galatanu Doina);		
B2	Intabulare, drept de PROPRIETATE, cu titlu de drept de cumparare, ca bun comun,, dobandit prin Conventie, cota actuala 1/2, cota initiala 1/2	A1
	1) **NACU MIHAI-IONUŢ** 2) **NACU ANA**, -soti	
	OBSERVATII: pozitie transcrisa din CF 51443/Damuc, inscrisa prin incheierea nr. 547 din 11/01/2022;	
5002 / 22/02/2023		
Act Notarial nr. Contract de partaj voluntar aut. nr. 195, din 21/02/2023 emis de NP Marcoci Iulian Remus;		
B6	Intabulare, drept de PROPRIETATE, cu titlu de drept de partaj voluntar, ca bun comun,, dobandit prin Conventie, cota actuala 1/2, cota initiala 1/2	A1
	1) **NACU MIHAI-IONUŢ** 2) **NACU ANA**, -soti	

C. Partea III. SARCINI .

Inscrieri privind dezmembramintele dreptului de proprietate, drepturi reale de garanţie şi sarcini	Referinţe
NU SUNT	

Anexa Nr. 1 La Partea I

Teren

Nr cadastral	Suprafaţa (mp)*	Observaţii / Referinţe
51686	2.878	

* Suprafaţa este determinată in planul de proiecţie Stereo 70.

DETALII LINIARE IMOBIL

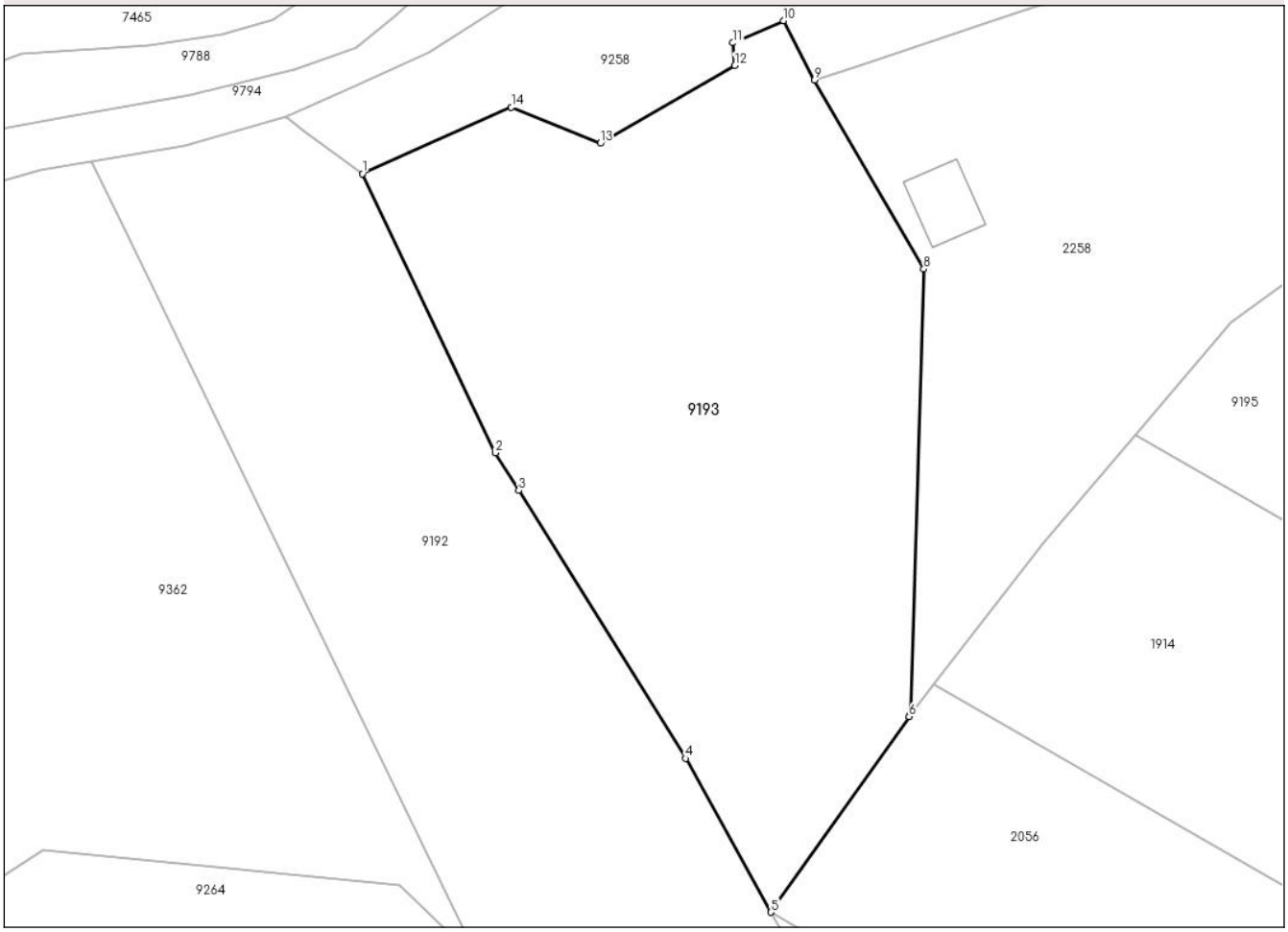

Date referitoare la teren

Crt	Categorie folosință	Intra vilan	Suprafaţa (mp)	Tarla	Parcelă	Nr. topo	Observaţii / Referinţe
1	faneata	NU	2.878	-	-	-	

Lungime Segmente
1) Valorile lungimilor segmentelor sunt obţinute din proiecţie în plan.

Punct început	X / Y	Punct sfârşit	X / Y	Lungime segment (** (m)
1	572.238,12 588.870,46	2	572.251,61 588.842,17	31.342
2	572.251,61 588.842,17	3	572.253,99 588.838,35	4.501
3	572.253,99 588.838,35	4	572.270,89 588.811,21	31.972
4	572.270,89 588.811,21	5	572.279,55 588.795,63	17.825
5	572.279,55 588.795,63	6	572.293,56 588.815,45	24.272

Document care conține date cu caracter personal, protejat de prevederile Regulamentului (UE) nr. 679/2016 și Legii 190/2018

Punct început	X / Y	Punct sfârşit	X / Y	Lungime segment (** (m)
6	572.293,56 588.815,45	7	572.293,73 588.815,67	0.278
7	572.293,73 588.815,67	8	572.295,05 588.860,79	45.139
8	572.295,05 588.860,79	9	572.283,99 588.879,94	22.114
9	572.283,99 588.879,94	10	572.280,838 588.885,959	6.794
10	572.280,838 588.885,959	11	572.275,71 588.883,71	5.599
11	572.275,71 588.883,71	12	572.275,89 588.881,42	2.297
12	572.275,89 588.881,42	13	572.262,24 588.873,55	15.756
13	572.262,24 588.873,55	14	572.253,22 588.877,2	9.731
14	572.253,22 588.877,2	1	572.238,12 588.870,46	16.536

** Lungimile segmentelor sunt determinate în planul de proiecţie Stereo 70 şi sunt rotunjite la 1 milimetru.
*** Distanţa dintre puncte este formată din segmente cumulate ce sunt mai mici decât valoarea 1 milimetru.

Document care conține date cu caracter personal, protejat de prevederile Regulamentului (UE) nr. 679/2016 și Legii 190/2018

DATE DESPRE IMOBILUL NR. 9194

Oficiul de Cadastru şi Publicitate Imobiliară NEAMT
Biroul de Cadastru şi Publicitate Imobiliară Bicaz

A. Partea I. Descrierea imobilului

TEREN Extravilan

Adresa: Jud. Neamt

Nr. Crt	Nr cadastral Nr. topografic	Suprafaţa* (mp)	Observaţii / Referinţe
A1	51692	5.576	Sector cadastral:64 Teren neimprejmuit;

B. Partea II. Proprietari şi acte

Inscrieri privitoare la dreptul de proprietate şi alte drepturi reale		Referinţe
13245 / 16/06/2023		
Act Notarial nr. CONTRACT DE VÂNZARE aut. 2026, din 15/06/2023 emis de N.P. IONIŢĂ Ana;		
B1	Intabulare, drept de PROPRIETATE- cu titlu de drept de CUMPĂRARE, dobandit prin Conventie, cota actuala 1/1, cota initiala 1/1	A1
	1) **CATZAITI DAN-VIRGIL** 2) **CATZAITI GABRIELA-ELENA**, bun comun	

C. Partea III. SARCINI .

Inscrieri privind dezmembramintele dreptului de proprietate, drepturi reale de garanţie şi sarcini	Referinţe
NU SUNT	

Document care conține date cu caracter personal, protejat de prevederile Regulamentului (UE) nr. 679/2016 și Legii 190/2018

Anexa Nr. 1 La Partea I

Teren

Nr cadastral	Suprafaţa (mp)*	Observaţii / Referinţe
51692	5.576	

* Suprafaţa este determinată in planul de proiecţie Stereo 70.

DETALII LINIARE IMOBIL

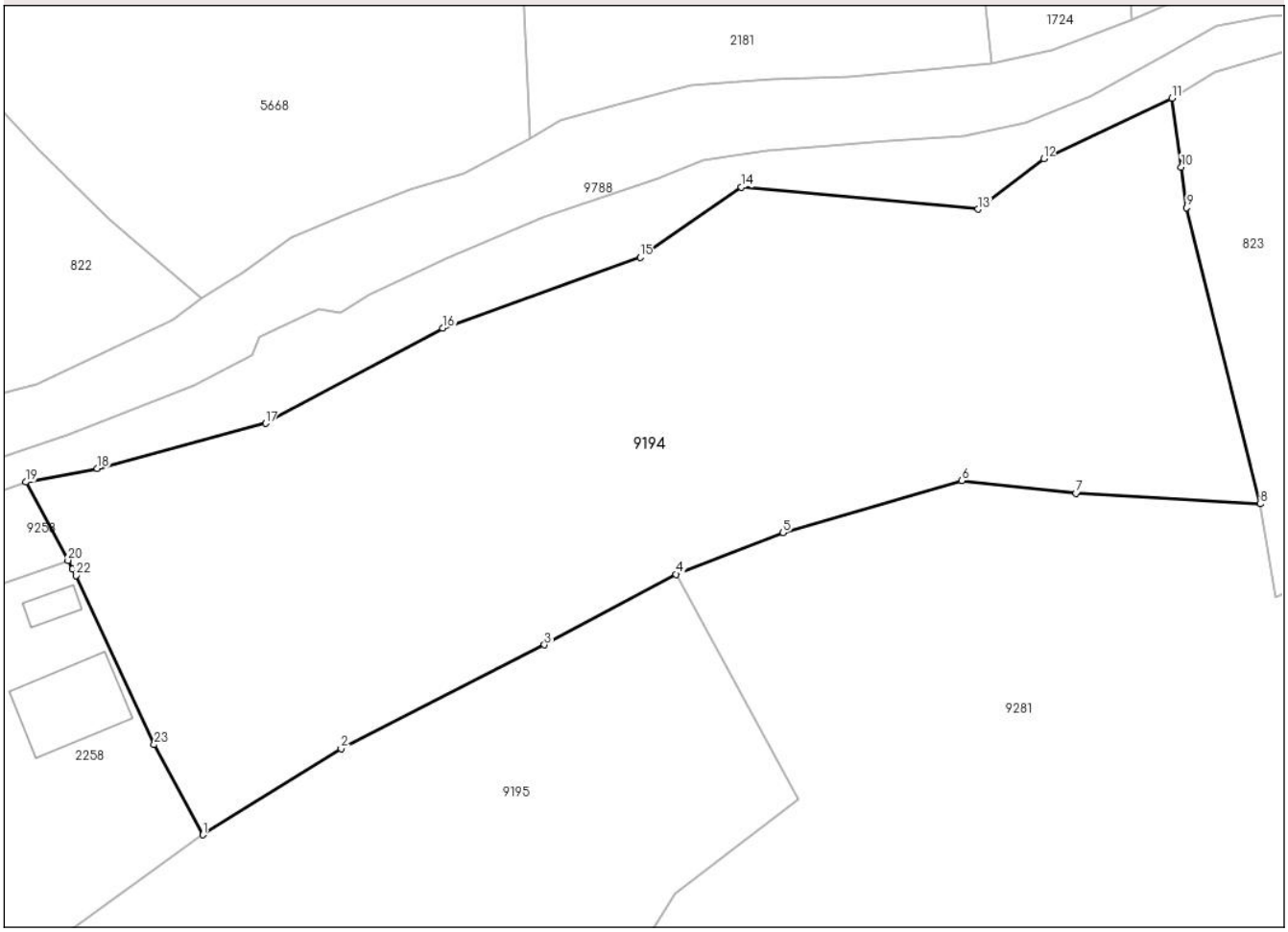

Date referitoare la teren

Crt	Categorie folosință	Intra vilan	Suprafaţa (mp)	Tarla	Parcelă	Nr. topo	Observaţii / Referinţe
1	faneata	NU	3.836	-	-	-	
2	neproductiv	NU	1.740	-	-	-	

Lungime Segmente

1) Valorile lungimilor segmentelor sunt obţinute din proiecţie în plan.

Punct început	X / Y	Punct sfârşit	X / Y	Lungime segment (** (m)
1	572.354,86 588.875,91	2	572.371,495 588.886,298	19.612
3	572.395,973 588.898,764	4	572.411,824 588.907,25	17.98
5	572.424,663 588.912,254	6	572.446,178 588.918,491	22.401
7	572.459,948 588.916,986	8	572.482,109 588.915,696	22.199

Punct început	X / Y	Punct sfârşit	X / Y	Lungime segment (** (m)
2	572.371,495 588.886,298	3	572.395,973 588.898,764	27.47
4	572.411,824 588.907,25	5	572.424,663 588.912,254	13.78
6	572.446,178 588.918,491	7	572.459,948 588.916,986	13.852
8	572.482,109 588.915,696	9	572.473,266 588.951,318	36.703

Document care conține date cu caracter personal, protejat de prevederile Regulamentului (UE) nr. 679/2016 și Legii 190/2018

Punct început	X / Y	Punct sfârşit	X / Y	Lungime segment (** (m)
9	572.473,266 588.951,318	10	572.472,599 588.956,2	4.927
11	572.471,465 588.964,501	12	572.456,057 588.957,18	17.059
13	572.448,155 588.951,136	14	572.419,67 588.953,78	28.607
15	572.407,48 588.945,332	16	572.383,723 588.936,842	25.228
17	572.362,42 588.925,392	18	572.342,144 588.919,959	20.991
19	572.333,56 588.918,33	20	572.338,63 588.908,93	10.68
21	572.339,193 588.907,884	22	572.339,62 588.907,09	0.902
23	572.348,99 588.886,77	1	572.354,86 588.875,91	12.345

Punct început	X / Y	Punct sfârşit	X / Y	Lungime segment (** (m)
10	572.472,599 588.956,2	11	572.471,465 588.964,501	8.378
12	572.456,057 588.957,18	13	572.448,155 588.951,136	9.948
14	572.419,67 588.953,78	15	572.407,48 588.945,332	14.831
16	572.383,723 588.936,842	17	572.362,42 588.925,392	24.185
18	572.342,144 588.919,959	19	572.333,56 588.918,33	8.737
20	572.338,63 588.908,93	21	572.339,193 588.907,884	1.188
22	572.339,62 588.907,09	23	572.348,99 588.886,77	22.376

** Lungimile segmentelor sunt determinate în planul de proiecţie Stereo 70 şi sunt rotunjite la 1 milimetru.
*** Distanţa dintre puncte este formată din segmente cumulate ce sunt mai mici decât valoarea 1 milimetru.

Document care conține date cu caracter personal, protejat de prevederile Regulamentului (UE) nr. 679/2016 și Legii 190/2018

DATE DESPRE IMOBILUL NR. 9195

Oficiul de Cadastru şi Publicitate Imobiliară NEAMT
Biroul de Cadastru şi Publicitate Imobiliară Bicaz

A. Partea I. Descrierea imobilului

TEREN Extravilan

Adresa: Jud. Neamt

Nr. Crt	Nr cadastral Nr. topografic	Suprafaţa* (mp)	Observaţii / Referinţe
A1	51517	5.000	Sector cadastral:64 Teren neimprejmuit;

B. Partea II. Proprietari şi acte

Inscrieri privitoare la dreptul de proprietate şi alte drepturi reale		Referinţe
8158 / 31/03/2022		
Act Notarial nr. Act de dezmembrare aut. nr. 317, din 30/03/2022 emis de NP Galatanu Doina;		
B1	Se infiinteaza cartea funciara 51517 a imobilului cu numarul cadastral 51517 / UAT Damuc, rezultat din dezmembrarea imobilului cu numarul cadastral 51503 inscris in cartea funciara 51503;	A1
4361 / 14/02/2023		
Act Notarial nr. Contract de vanzare aut. nr. 517, din 13/02/2023 emis de NP IONIŢĂ Ana;		
B7	Intabulare, drept de PROPRIETATE, cu titlu de drept de cumparare, ca bun comun,, dobandit prin Conventie, cota actuala 1/1, cota initiala 1/1	A1
	1) **CATZAITI DAN-VIRGIL** 2) **CATZAITI GABRIELA-ELENA**, -soti	

C. Partea III. SARCINI .

Inscrieri privind dezmembramintele dreptului de proprietate, drepturi reale de garanţie şi sarcini	Referinţe
NU SUNT	

Anexa Nr. 1 La Partea I

Teren

Nr cadastral	Suprafaţa (mp)*	Observaţii / Referinţe
51517	5.000	

* Suprafaţa este determinată in planul de proiecţie Stereo 70.

DETALII LINIARE IMOBIL

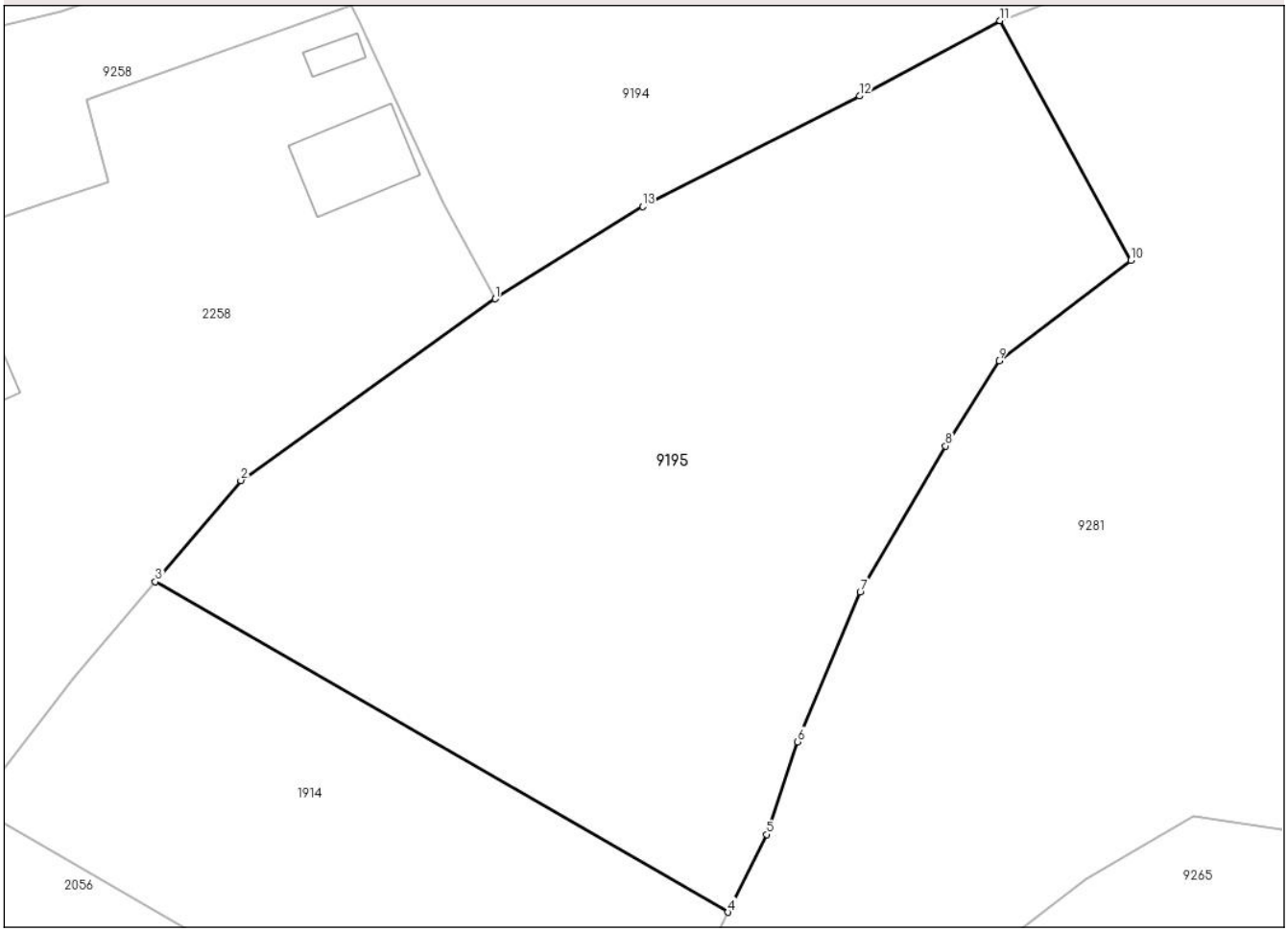

Date referitoare la teren

Crt	Categorie folosință	Intra vilan	Suprafaţa (mp)	Tarla	Parcelă	Nr. topo	Observaţii / Referinţe
1	padure	NU	5.000	-	-	-	Tarla UPII, Parcela UA117.

Lungime Segmente
1) Valorile lungimilor segmentelor sunt obţinute din proiecţie în plan.

Punct început	X / Y	Punct sfârşit	X / Y	Lungime segment (** (m)
1	572.354,86 588.875,91	2	572.326,16 588.855,44	35.252
2	572.326,16 588.855,44	3	572.316,51 588.844,038	14.937
3	572.316,51 588.844,038	4	572.381,141 588.806,781	74.601
4	572.381,141 588.806,781	5	572.385,48 588.815,541	9.776
5	572.385,48 588.815,541	6	572.388,99 588.825,988	11.021

Document care conține date cu caracter personal, protejat de prevederile Regulamentului (UE) nr. 679/2016 și Legii 190/2018

Punct început	X / Y	Punct sfârşit	X / Y	Lungime segment (** (m)
6	572.388,99 588.825,988	7	572.396,044 588.842,841	18.27
7	572.396,044 588.842,841	8	572.405,661 588.859,333	19.091
8	572.405,661 588.859,333	9	572.411,705 588.868,925	11.337
9	572.411,705 588.868,925	10	572.426,574 588.880,243	18.686
10	572.426,574 588.880,243	11	572.411,824 588.907,25	30.772
11	572.411,824 588.907,25	12	572.395,973 588.898,764	17.98
12	572.395,973 588.898,764	13	572.371,495 588.886,298	27.47
13	572.371,495 588.886,298	1	572.354,86 588.875,91	19.612

** Lungimile segmentelor sunt determinate în planul de proiecţie Stereo 70 şi sunt rotunjite la 1 milimetru.
*** Distanţa dintre puncte este formată din segmente cumulate ce sunt mai mici decât valoarea 1 milimetru.

Document care conține date cu caracter personal, protejat de prevederile Regulamentului (UE) nr. 679/2016 și Legii 190/2018

DATE DESPRE IMOBILUL NR. 9196

Oficiul de Cadastru şi Publicitate Imobiliară NEAMT
Biroul de Cadastru şi Publicitate Imobiliară Bicaz

A. Partea I. Descrierea imobilului

TEREN Extravilan

Adresa: Jud. Neamt, pct. 'Damuc'

Nr. Crt	Nr cadastral Nr. topografic	Suprafaţa* (mp)	Observaţii / Referinţe
A1		1.260	Sector cadastral:64 Teren neimprejmuit;

B. Partea II. Proprietari şi acte

Inscrieri privitoare la dreptul de proprietate şi alte drepturi reale		Referinţe
9196 / 30/07/2024		
Act Administrativ nr. 5144, din 08/08/2024 emis de Primaria com. Damuc;		
B1	Inscrierea posesiei, drept de PROPRIETATE, dobandit prin Lege, cota actuala 1/1, cota initiala 1/1	A1
	1) **NEIDENTIFICAT NEIDENTIFICAT**, CIF:0000000000000	
Act Normativ nr. 7, din 13/03/1996 emis de Parlamentul României ((art.13));		
B2	Se noteaza mentiunea de proprietar neidentificat	A1

C. Partea III. SARCINI .

Inscrieri privind dezmembramintele dreptului de proprietate, drepturi reale de garanţie şi sarcini	Referinţe
NU SUNT	

Document care conține date cu caracter personal, protejat de prevederile Regulamentului (UE) nr. 679/2016 și Legii 190/2018

Anexa Nr. 1 La Partea I

Teren

Nr cadastral	Suprafaţa (mp)*	Observaţii / Referinţe
	1.260	

* Suprafaţa este determinată in planul de proiecţie Stereo 70.

DETALII LINIARE IMOBIL

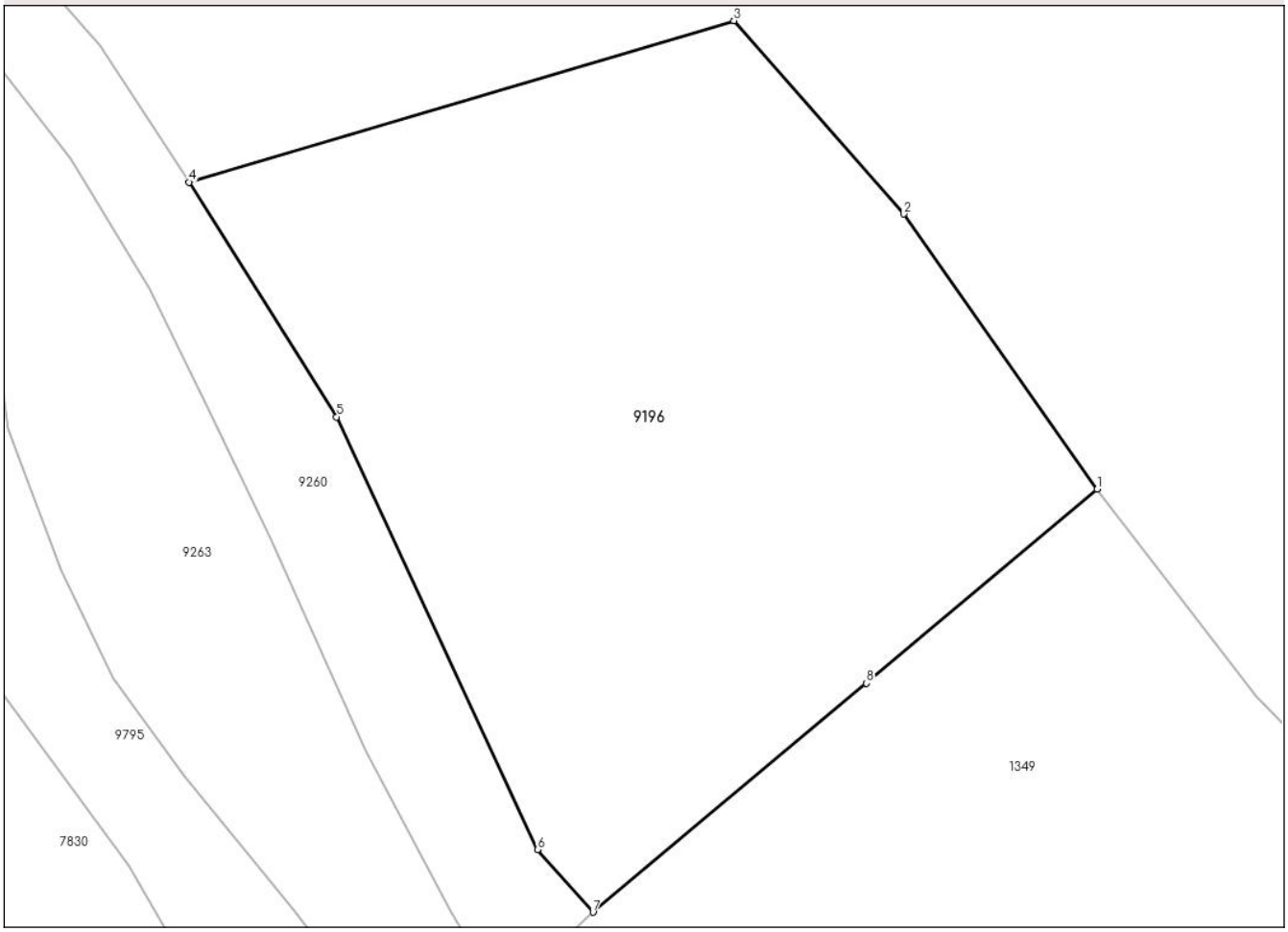

Date referitoare la teren

Crt	Categorie folosință	Intra vilan	Suprafaţa (mp)	Tarla	Parcelă	Nr. topo	Observaţii / Referinţe
1	pasune	NU	1.260	-	-	-	

Lungime Segmente
1) Valorile lungimilor segmentelor sunt obţinute din proiecţie în plan.

Punct început	X / Y	Punct sfârşit	X / Y	Lungime segment (** (m)
1	572.207,507 588.314,948	2	572.197,022 588.329,816	18.193
2	572.197,022 588.329,816	3	572.187,839 588.340,274	13.918
3	572.187,839 588.340,274	4	572.158,344 588.331,545	30.76
4	572.158,344 588.331,545	5	572.166,336 588.318,851	15.0
5	572.166,336 588.318,851	6	572.177,204 588.295,452	25.8

Document care conține date cu caracter personal, protejat de prevederile Regulamentului (UE) nr. 679/2016 și Legii 190/2018

Punct început	X / Y	Punct sfârşit	X / Y	Lungime segment (** (m)
6	572.177,204 588.295,452	7	572.180,214 588.292,073	4.525
7	572.180,214 588.292,073	8	572.195,011 588.304,458	19.296
8	572.195,011 588.304,458	1	572.207,507 588.314,948	16.315

** Lungimile segmentelor sunt determinate în planul de proiecţie Stereo 70 şi sunt rotunjite la 1 milimetru.
*** Distanţa dintre puncte este formată din segmente cumulate ce sunt mai mici decât valoarea 1 milimetru.

Document care conține date cu caracter personal, protejat de prevederile Regulamentului (UE) nr. 679/2016 și Legii 190/2018

DATE DESPRE IMOBILUL NR. 9258

Oficiul de Cadastru şi Publicitate Imobiliară NEAMT
Biroul de Cadastru şi Publicitate Imobiliară Bicaz

A. Partea I. Descrierea imobilului

TEREN Extravilan

Adresa: Jud. Neamt, Punct 'BĂȚU'

Nr. Crt	Nr cadastral Nr. topografic	Suprafaţa* (mp)	Observaţii / Referinţe
A1	51684	1.608	Sector cadastral:64 Teren neimprejmuit;

B. Partea II. Proprietari şi acte

Inscrieri privitoare la dreptul de proprietate şi alte drepturi reale		Referinţe
4982 / 22/02/2023		
Act Notarial nr. Act de dezlipire si Contract de partaj voluntar aut. nr. 195, din 21/02/2023 emis de NP Marcoci Iulian Remus;		
B1	Se infiinteaza cartea funciara 51684 a imobilului cu numarul cadastral 51684 / UAT Damuc, rezultat din dezmembrarea imobilului cu numarul cadastral 51443 inscris in cartea funciara 51443;	A1
5021 / 22/02/2023		
Act Notarial nr. Act de dezlipire si Contract de partaj voluntar aut. nr. 195, din 21/02/2023 emis de NP Marcoci Iulian Remus;		
B6	Intabulare, drept de PROPRIETATE, cu titlu de drept dee partaj voluntar, ca bun comun,, dobandit prin Conventie, cota actuala 1/2, cota initiala 1/2	A1
	1) **CATZAITI DAN-VIRGIL** 2) **CATZAITI GABRIELA-ELENA**, -soti	
B7	Intabulare, drept de PROPRIETATE, cu titlu de drept dee partaj voluntar, ca bun comun,, dobandit prin Conventie, cota actuala 1/2, cota initiala 1/2	A1
	1) **NACU MIHAI-IONUŢ** 2) **NACU ANA**, -soti	

C. Partea III. SARCINI .

Inscrieri privind dezmembramintele dreptului de proprietate, drepturi reale de garanţie şi sarcini	Referinţe
NU SUNT	

Anexa Nr. 1 La Partea I

Teren

Nr cadastral	Suprafaţa (mp)*	Observaţii / Referinţe
51684	1.608	

* Suprafaţa este determinată in planul de proiecţie Stereo 70.

DETALII LINIARE IMOBIL

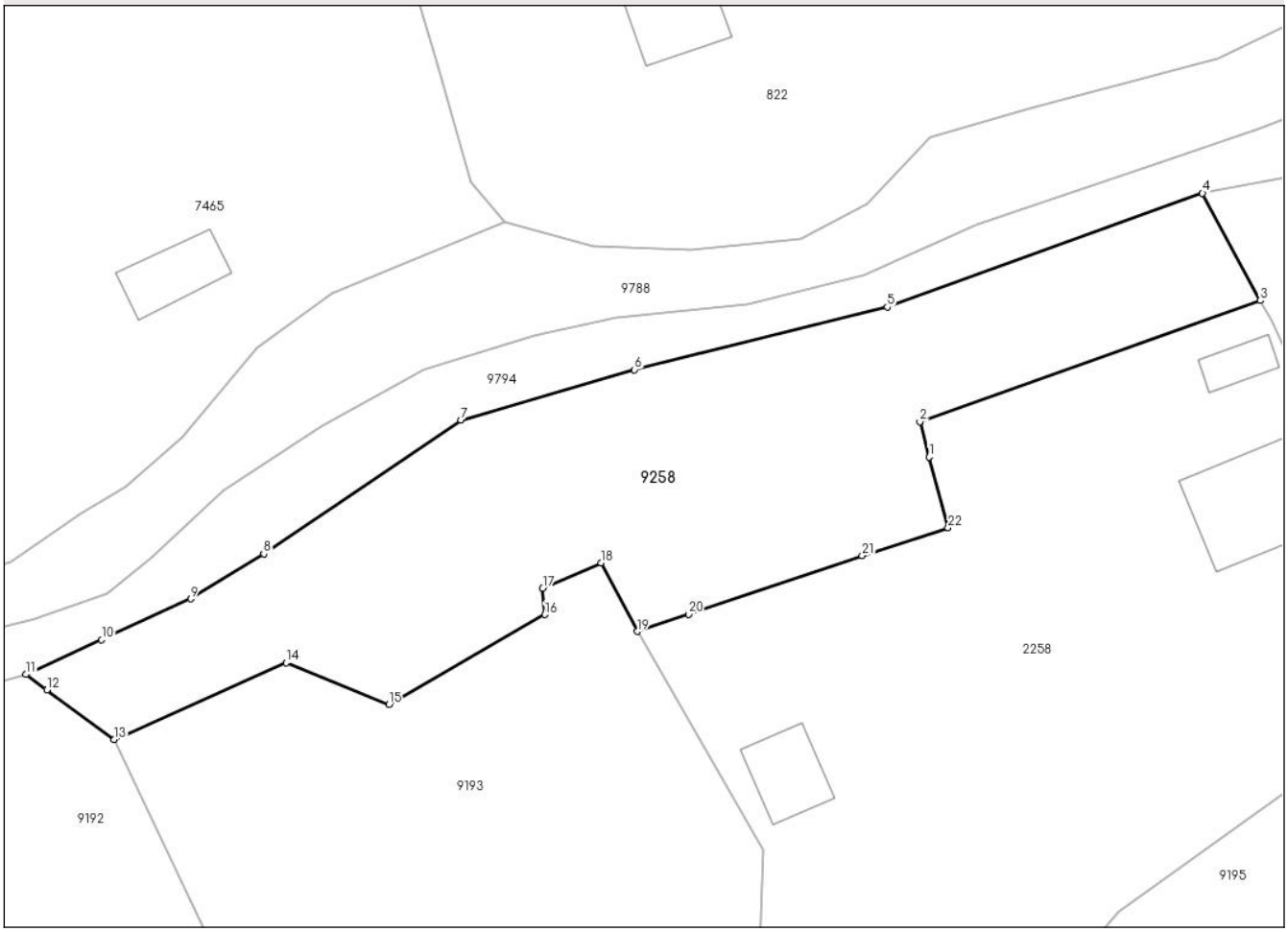

Date referitoare la teren

Crt	Categorie folosință	Intra vilan	Suprafaţa (mp)	Tarla	Parcelă	Nr. topo	Observaţii / Referinţe
1	neproductiv	NU	776	-	-	-	
2	drum	NU	431	-	-	-	
3	neproductiv	NU	247	-	-	-	
4	faneata	NU	154	-	-	-	

Lungime Segmente

1) Valorile lungimilor segmentelor sunt obţinute din proiecţie în plan.

Punct început	X / Y	Punct sfârşit	X / Y	Lungime segment (** (m)
1	572.309,608 588.895,217	2	572.308,782 588.898,313	3.204
3	572.338,63 588.908,93	4	572.333,56 588.918,33	10.68
5	572.305,92 588.908,36	6	572.283,77 588.902,87	22.82

Punct început	X / Y	Punct sfârşit	X / Y	Lungime segment (** (m)
2	572.308,782 588.898,313	3	572.338,63 588.908,93	31.68
4	572.333,56 588.918,33	5	572.305,92 588.908,36	29.383
6	572.283,77 588.902,87	7	572.268,53 588.898,46	15.865

Document care conține date cu caracter personal, protejat de prevederile Regulamentului (UE) nr. 679/2016 și Legii 190/2018

Punct început	X / Y	Punct sfârşit	X / Y	Lungime segment (** (m)
7	572.268,53 588.898,46	8	572.251,25 588.886,74	20.88
9	572.244,85 588.882,79	10	572.237,041 588.879,212	8.59
11	572.230,4 588.876,17	12	572.232,229 588.874,817	2.275
13	572.238,12 588.870,46	14	572.253,22 588.877,2	16.536
15	572.262,24 588.873,55	16	572.275,89 588.881,42	15.756
17	572.275,71 588.883,71	18	572.280,838 588.885,959	5.599
19	572.283,99 588.879,94	20	572.288,49 588.881,44	4.743
21	572.303,73 588.886,57	22	572.311,26 588.889,03	7.922

Punct început	X / Y	Punct sfârşit	X / Y	Lungime segment (** (m)
8	572.251,25 588.886,74	9	572.244,85 588.882,79	7.521
10	572.237,041 588.879,212	11	572.230,4 588.876,17	7.305
12	572.232,229 588.874,817	13	572.238,12 588.870,46	7.327
14	572.253,22 588.877,2	15	572.262,24 588.873,55	9.731
16	572.275,89 588.881,42	17	572.275,71 588.883,71	2.297
18	572.280,838 588.885,959	19	572.283,99 588.879,94	6.794
20	572.288,49 588.881,44	21	572.303,73 588.886,57	16.08
22	572.311,26 588.889,03	1	572.309,608 588.895,217	6.404

** Lungimile segmentelor sunt determinate în planul de proiecţie Stereo 70 şi sunt rotunjite la 1 milimetru.
*** Distanţa dintre puncte este formată din segmente cumulate ce sunt mai mici decât valoarea 1 milimetru.

Document care conține date cu caracter personal, protejat de prevederile Regulamentului (UE) nr. 679/2016 și Legii 190/2018

DATE DESPRE IMOBILUL NR. 9259

Oficiul de Cadastru şi Publicitate Imobiliară NEAMT
Biroul de Cadastru şi Publicitate Imobiliară Bicaz

A. Partea I. Descrierea imobilului

TEREN Intravilan

Adresa: Loc. Damuc, Jud. Neamt, pct. 'Batu'

Nr. Crt	Nr cadastral Nr. topografic	Suprafaţa* (mp)	Observaţii / Referinţe
A1		361	Sector cadastral:64 Teren neimprejmuit;

B. Partea II. Proprietari şi acte

Inscrieri privitoare la dreptul de proprietate şi alte drepturi reale		Referinţe
9259 / 30/07/2024		
Act Administrativ nr. 5144, din 08/08/2024 emis de Primaria com. Damuc;		
B1	Inscrierea posesiei, drept de PROPRIETATE, dobandit prin Lege, cota actuala 1/1, cota initiala 1/1	A1
	1) **NEIDENTIFICAT NEIDENTIFICAT**, CIF:0000000000000	
Act Normativ nr. 7, din 13/03/1996 emis de Parlamentul României ((art.13));		
B2	Se noteaza mentiunea de proprietar neidentificat	A1

C. Partea III. SARCINI .

Inscrieri privind dezmembramintele dreptului de proprietate, drepturi reale de garanţie şi sarcini	Referinţe
NU SUNT	

Document care conține date cu caracter personal, protejat de prevederile Regulamentului (UE) nr. 679/2016 și Legii 190/2018

Anexa Nr. 1 La Partea I

Teren

Nr cadastral	Suprafaţa (mp)*	Observaţii / Referinţe
	361	

* Suprafaţa este determinată in planul de proiecţie Stereo 70.

DETALII LINIARE IMOBIL

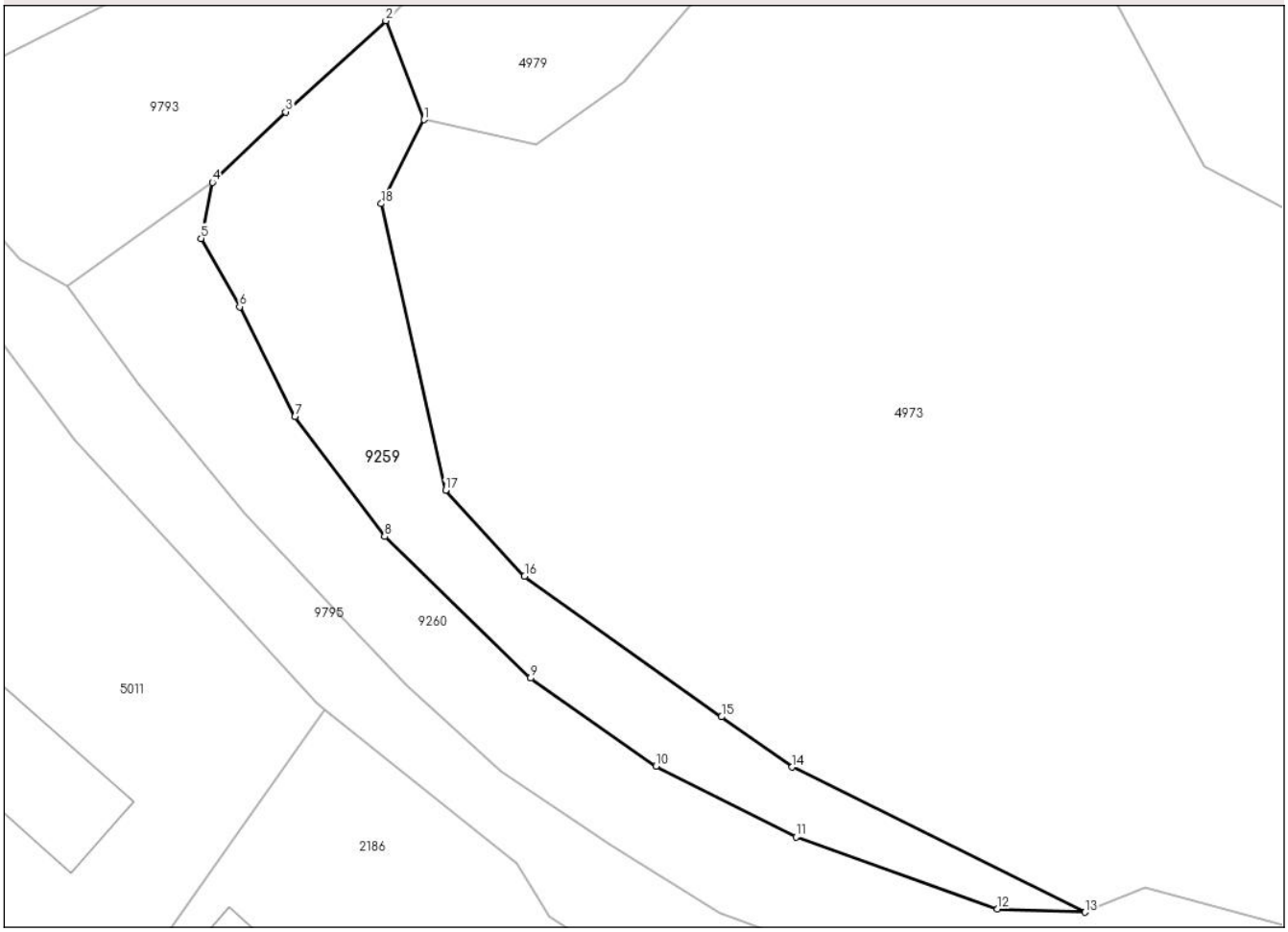

Date referitoare la teren

Crt	Categorie folosință	Intra vilan	Suprafaţa (mp)	Tarla	Parcelă	Nr. topo	Observaţii / Referinţe
1	pasune	DA	361	-	-	-	Pasune impadurita

Lungime Segmente
1) Valorile lungimilor segmentelor sunt obţinute din proiecţie în plan.

Punct început	X / Y	Punct sfârşit	X / Y	Lungime segment (** (m)
1	571.795,925 588.734,447	2	571.793,775 588.739,989	5.944
2	571.793,775 588.739,989	3	571.788,154 588.734,874	7.6
3	571.788,154 588.734,874	4	571.784,046 588.730,922	5.7
4	571.784,046 588.730,922	5	571.783,411 588.727,786	3.2
5	571.783,411 588.727,786	6	571.785,572 588.723,953	4.4

Document care conține date cu caracter personal, protejat de prevederile Regulamentului (UE) nr. 679/2016 și Legii 190/2018

Punct început	X / Y	Punct sfârşit	X / Y	Lungime segment (** (m)
6	571.785,572 588.723,953	7	571.788,672 588.717,788	6.901
7	571.788,672 588.717,788	8	571.793,712 588.711,068	8.4
8	571.793,712 588.711,068	9	571.801,899 588.703,136	11.399
9	571.801,899 588.703,136	10	571.808,936 588.698,192	8.6
10	571.808,936 588.698,192	11	571.816,794 588.694,231	8.8
11	571.816,794 588.694,231	12	571.828,098 588.690,203	12.0
12	571.828,098 588.690,203	13	571.833,015 588.690,015	4.921
13	571.833,015 588.690,015	14	571.816,584 588.698,147	18.333
14	571.816,584 588.698,147	15	571.812,615 588.700,966	4.868
15	571.812,615 588.700,966	16	571.801,563 588.708,853	13.578
16	571.801,563 588.708,853	17	571.797,126 588.713,664	6.545
17	571.797,126 588.713,664	18	571.793,516 588.729,729	16.466
18	571.793,516 588.729,729	1	571.795,925 588.734,447	5.297

** Lungimile segmentelor sunt determinate în planul de proiecţie Stereo 70 şi sunt rotunjite la 1 milimetru.
*** Distanţa dintre puncte este formată din segmente cumulate ce sunt mai mici decât valoarea 1 milimetru.

Document care conține date cu caracter personal, protejat de prevederile Regulamentului (UE) nr. 679/2016 și Legii 190/2018

DATE DESPRE IMOBILUL NR. 9260

Oficiul de Cadastru şi Publicitate Imobiliară NEAMT
Biroul de Cadastru şi Publicitate Imobiliară Bicaz

A. Partea I. Descrierea imobilului

TEREN Necunoscut

Adresa: Loc. Damuc, Jud. Neamt, si extravilan pct. ' Damuc '

Nr. Crt	Nr cadastral Nr. topografic	Suprafaţa* (mp)	Observaţii / Referinţe
A1		3.801	Sector cadastral:64 Teren neimprejmuit;

B. Partea II. Proprietari şi acte

Inscrieri privitoare la dreptul de proprietate şi alte drepturi reale		Referinţe
9260 / 30/07/2024		
Act Administrativ nr. 5144, din 08/08/2024 emis de Primaria com. Damuc;		
B1	Inscrierea posesiei, drept de PROPRIETATE, dobandit prin Lege, cota actuala 1/1, cota initiala 1/1	A1
	1) **NEIDENTIFICAT NEIDENTIFICAT**, CIF:0000000000000	
Act Normativ nr. 7, din 13/03/1996 emis de Parlamentul României ((art.13));		
B2	Se noteaza mentiunea de proprietar neidentificat	A1

C. Partea III. SARCINI .

Inscrieri privind dezmembramintele dreptului de proprietate, drepturi reale de garanţie şi sarcini	Referinţe
NU SUNT	

Document care conține date cu caracter personal, protejat de prevederile Regulamentului (UE) nr. 679/2016 și Legii 190/2018

Anexa Nr. 1 La Partea I

Teren

Nr cadastral	Suprafaţa (mp)*	Observaţii / Referinţe
	3.801	

* Suprafaţa este determinată in planul de proiecţie Stereo 70.

DETALII LINIARE IMOBIL

Date referitoare la teren

Crt	Categorie folosință	Intra vilan	Suprafaţa (mp)	Tarla	Parcelă	Nr. topo	Observaţii / Referinţe
1	drum	DA	640	-	-	-	
2	drum	NU	3.161	-	-	-	Teren extravilan

Lungime Segmente

1) Valorile lungimilor segmentelor sunt obţinute din proiecţie în plan.

Punct început	X / Y	Punct sfârşit	X / Y	Lungime segment
1	572.158,344 588.331,545	2	572.153,496 588.338,917	8.823
4	572.121,271 588.370,245	5	572.111,019 588.381,467	15.2
7	572.089,087 588.414,917	8	572.078,903 588.430,719	18.799
10	572.053,809 588.464,845	11	572.021,793 588.493,849	43.2
13	571.986,355 588.534,32	14	571.962,102 588.558,575	34.3

Punct început	X / Y	Punct sfârşit	X / Y	Lungime segment
2	572.153,496 588.338,917	3	572.146,383 588.347,177	10.901
5	572.111,019 588.381,467	6	572.102,852 588.394,287	15.2
8	572.078,903 588.430,719	9	572.067,207 588.449,823	22.4
11	572.021,793 588.493,849	12	572.003,715 588.515,099	27.899
14	571.962,102 588.558,575	15	571.946,792 588.574,65	22.199

Punct început	X / Y	Punct sfârşit	X / Y	Lungime segment
3	572.146,383 588.347,177	4	572.121,271 588.370,245	34.099
6	572.102,852 588.394,287	7	572.089,087 588.414,917	24.801
9	572.067,207 588.449,823	10	572.053,809 588.464,845	20.129
12	572.003,715 588.515,099	13	571.986,355 588.534,32	25.9
15	571.946,792 588.574,65	16	571.931,446 588.592,448	23.5

Document care conține date cu caracter personal, protejat de prevederile Regulamentului (UE) nr. 679/2016 și Legii 190/2018

Punct început	X / Y	Punct sfârşit	X / Y	Lungime segment
16	571.931,446 588.592,448	17	571.925,554 588.600,279	9.8
19	571.892,604 588.635,982	20	571.881,732 588.651,564	19.0
22	571.859,146 588.678,623	23	571.850,5 588.687,54	12.42
25	571.833,015 588.690,015	26	571.828,098 588.690,203	4.921
28	571.808,936 588.698,192	29	571.801,899 588.703,136	8.6
31	571.788,672 588.717,788	32	571.785,572 588.723,953	6.901
34	571.784,046 588.730,922	35	571.775,913 588.725,104	10.0
37	571.785,901 588.712,359	38	571.792,05 588.705,787	9.0
40	571.800,246 588.697,874	41	571.806,416 588.693,788	7.4
43	571.820,608 588.687,034	44	571.828,86 588.684,614	8.6
46	571.845,421 588.677,183	47	571.850,219 588.674,295	5.6
49	571.855,654 588.668,232	50	571.862,832 588.659,376	11.4
52	571.875,55 588.645,545	53	571.882,616 588.638,19	10.199
55	571.895,887 588.622,967	56	571.906,727 588.610,928	16.2
58	571.915,529 588.601,499	59	571.918,116 588.596,196	5.9
61	571.925,523 588.576,357	62	571.927,677 588.571,624	5.2
64	571.933,056 588.557,436	65	571.938,183 588.551,037	8.2
67	571.929,073 588.576,289	68	571.924,779 588.588,982	13.4
70	571.924,704 588.594,126	71	571.931,806 588.584,954	11.6
73	571.947,776 588.565,462	74	571.957,475 588.554,954	14.3
76	571.976,776 588.537,991	77	571.983,267 588.532,199	8.699
79	571.992,711 588.522,018	80	571.999,98 588.512,85	11.7
82	572.013,725 588.495,929	83	572.020,399 588.488,216	10.2
85	572.034,327 588.475,621	86	572.041,514 588.470,719	8.7
88	572.052,189 588.461,204	89	572.058,147 588.454,728	8.8
91	572.068,047 588.440,666	92	572.076,142 588.427,565	15.4
94	572.088,418 588.409,31	95	572.094,728 588.399,816	11.4
97	572.102,222 588.386,707	98	572.097,285 588.392,486	7.601
100	572.088,279 588.401,716	101	572.086,54 588.401,443	1.76
103	572.090,55 588.391,65	104	572.097,322 588.385,131	9.4
106	572.107,707 588.373,763	107	572.114,27 588.368,52	8.4
109	572.129,758 588.355,866	110	572.140,428 588.346,497	14.2
112	572.151,959 588.332,815	113	572.156,199 588.325,796	8.2

Punct început	X / Y	Punct sfârşit	X / Y	Lungime segment
17	571.925,554 588.600,279	18	571.913,59 588.612,356	17.0
20	571.881,732 588.651,564	21	571.866,163 588.671,387	25.206
23	571.850,5 588.687,54	24	571.836,356 588.691,408	14.663
26	571.828,098 588.690,203	27	571.816,794 588.694,231	12.0
29	571.801,899 588.703,136	30	571.793,712 588.711,068	11.399
32	571.785,572 588.723,953	33	571.783,411 588.727,786	4.4
35	571.775,913 588.725,104	36	571.779,913 588.719,605	6.8
38	571.792,05 588.705,787	39	571.794,935 588.702,734	4.2
41	571.806,416 588.693,788	42	571.812,53 588.689,985	7.2
44	571.828,86 588.684,614	45	571.839,507 588.680,54	11.4
47	571.850,219 588.674,295	48	571.853,231 588.671,663	4.0
50	571.862,832 588.659,376	51	571.869,157 588.652,973	9.0
53	571.882,616 588.638,19	54	571.889,873 588.630,191	10.8
56	571.906,727 588.610,928	57	571.912,375 588.604,983	8.2
59	571.918,116 588.596,196	60	571.920,905 588.589,885	6.9
62	571.927,677 588.571,624	63	571.930,455 588.563,064	8.999
65	571.938,183 588.551,037	66	571.932,231 588.567,435	17.445
68	571.924,779 588.588,982	69	571.922,4 588.596,2	7.6
71	571.931,806 588.584,954	72	571.942,096 588.572,184	16.4
74	571.957,475 588.554,954	75	571.969,649 588.543,966	16.399
77	571.983,267 588.532,199	78	571.986,186 588.529,464	4.0
80	571.999,98 588.512,85	81	572.007,745 588.503,311	12.3
83	572.020,399 588.488,216	84	572.027,578 588.481,111	10.1
86	572.041,514 588.470,719	87	572.047,163 588.465,635	7.6
89	572.058,147 588.454,728	90	572.063,336 588.447,62	8.801
92	572.076,142 588.427,565	93	572.081,962 588.418,706	10.6
95	572.094,728 588.399,816	96	572.097,987 588.393,962	6.7
98	572.097,285 588.392,486	99	572.093,833 588.396,239	5.099
101	572.086,54 588.401,443	102	572.088,09 588.398,416	3.401
104	572.097,322 588.385,131	105	572.102,692 588.379,474	7.8
107	572.114,27 588.368,52	108	572.120,809 588.363,247	8.4
110	572.140,428 588.346,497	111	572.147,059 588.339,011	10.001
113	572.156,199 588.325,796	114	572.159,263 588.319,502	7.0

Punct început	X / Y	Punct sfârşit	X / Y	Lungime segment
18	571.913,59 588.612,356	19	571.892,604 588.635,982	31.601
21	571.866,163 588.671,387	22	571.859,146 588.678,623	10.08
24	571.836,356 588.691,408	25	571.833,015 588.690,015	3.62
27	571.816,794 588.694,231	28	571.808,936 588.698,192	8.8
30	571.793,712 588.711,068	31	571.788,672 588.717,788	8.4
33	571.783,411 588.727,786	34	571.784,046 588.730,922	3.2
36	571.779,913 588.719,605	37	571.785,901 588.712,359	9.4
39	571.794,935 588.702,734	40	571.800,246 588.697,874	7.199
42	571.812,53 588.689,985	43	571.820,608 588.687,034	8.6
45	571.839,507 588.680,54	46	571.845,421 588.677,183	6.8
48	571.853,231 588.671,663	49	571.855,654 588.668,232	4.2
51	571.869,157 588.652,973	52	571.875,55 588.645,545	9.8
54	571.889,873 588.630,191	55	571.895,887 588.622,967	9.4
57	571.912,375 588.604,983	58	571.915,529 588.601,499	4.7
60	571.920,905 588.589,885	61	571.925,523 588.576,357	14.294
63	571.930,455 588.563,064	64	571.933,056 588.557,436	6.2
66	571.932,231 588.567,435	67	571.929,073 588.576,289	9.4
69	571.922,4 588.596,2	70	571.924,704 588.594,126	3.1
72	571.942,096 588.572,184	73	571.947,776 588.565,462	8.8
75	571.969,649 588.543,966	76	571.976,776 588.537,991	9.3
78	571.986,186 588.529,464	79	571.992,711 588.522,018	9.9
81	572.007,745 588.503,311	82	572.013,725 588.495,929	9.5
84	572.027,578 588.481,111	85	572.034,327 588.475,621	8.7
87	572.047,163 588.465,635	88	572.052,189 588.461,204	6.7
90	572.063,336 588.447,62	91	572.068,047 588.440,666	8.4
93	572.081,962 588.418,706	94	572.088,418 588.409,31	11.4
96	572.097,987 588.393,962	97	572.102,222 588.386,707	8.401
99	572.093,833 588.396,239	100	572.088,279 588.401,716	7.8
102	572.088,09 588.398,416	103	572.090,55 588.391,65	7.199
105	572.102,692 588.379,474	106	572.107,707 588.373,763	7.6
108	572.120,809 588.363,247	109	572.129,758 588.355,866	11.6
111	572.147,059 588.339,011	112	572.151,959 588.332,815	7.899
114	572.159,263 588.319,502	115	572.162,771 588.312,312	8.0

Document care conține date cu caracter personal, protejat de prevederile Regulamentului (UE) nr. 679/2016 și Legii 190/2018

Punct început	X / Y	Punct sfârşit	X / Y	Lungime segment
115	572.162,771 588.312,312	116	572.167,902 588.300,805	12.599
118	572.175,692 588.286,837	119	572.180,734 588.280,625	8.001
121	572.194,824 588.267,06	122	572.202,888 588.259,048	11.368
124	572.210,769 588.259,808	125	572.196,104 588.270,387	18.083
127	572.178,343 588.290,267	128	572.180,214 588.292,073	2.6
130	572.166,336 588.318,851	1	572.158,344 588.331,545	15.0

Punct început	X / Y	Punct sfârşit	X / Y	Lungime segment
116	572.167,902 588.300,805	117	572.172,476 588.292,137	9.801
119	572.180,734 588.280,625	120	572.186,188 588.274,502	8.2
122	572.202,888 588.259,048	123	572.209,463 588.257,76	6.7
125	572.196,104 588.270,387	126	572.188,763 588.278,257	10.762
128	572.180,214 588.292,073	129	572.177,204 588.295,452	4.525

Punct început	X / Y	Punct sfârşit	X / Y	Lungime segment
117	572.172,476 588.292,137	118	572.175,692 588.286,837	6.199
120	572.186,188 588.274,502	121	572.194,824 588.267,06	11.4
123	572.209,463 588.257,76	124	572.210,769 588.259,808	2.429
126	572.188,763 588.278,257	127	572.178,343 588.290,267	15.9
129	572.177,204 588.295,452	130	572.166,336 588.318,851	25.8

**** Lungimile segmentelor sunt determinate în planul de proiecţie Stereo 70 şi sunt rotunjite la 1 milimetru.**
***** Distanţa dintre puncte este formată din segmente cumulate ce sunt mai mici decât valoarea 1 milimetru.**

Document care conține date cu caracter personal, protejat de prevederile Regulamentului (UE) nr. 679/2016 și Legii 190/2018

DATE DESPRE IMOBILUL NR. 9261

Oficiul de Cadastru şi Publicitate Imobiliară NEAMT
Biroul de Cadastru şi Publicitate Imobiliară Bicaz

A. Partea I. Descrierea imobilului

TEREN Extravilan

Adresa: Jud. Neamt, pct. 'Batu'

Nr. Crt	Nr cadastral Nr. topografic	Suprafaţa* (mp)	Observaţii / Referinţe
A1		267	Sector cadastral:64 Teren neimprejmuit;

B. Partea II. Proprietari şi acte

Inscrieri privitoare la dreptul de proprietate şi alte drepturi reale		Referinţe
9261 / 30/07/2024		
Act Administrativ nr. 5144, din 08/08/2024 emis de Primaria com. Damuc;		
B1	Inscrierea posesiei, drept de PROPRIETATE, dobandit prin Lege, cota actuala 1/1, cota initiala 1/1	A1
	1) **NEIDENTIFICAT NEIDENTIFICAT**, CIF:0000000000000	
Act Normativ nr. 7, din 13/03/1996 emis de Parlamentul României ((art.13));		
B2	Se noteaza mentiunea de proprietar neidentificat	A1

C. Partea III. SARCINI .

Inscrieri privind dezmembramintele dreptului de proprietate, drepturi reale de garanţie şi sarcini	Referinţe
NU SUNT	

Document care conține date cu caracter personal, protejat de prevederile Regulamentului (UE) nr. 679/2016 și Legii 190/2018

Anexa Nr. 1 La Partea I

Teren

Nr cadastral	Suprafaţa (mp)*	Observaţii / Referinţe
	267	

* Suprafaţa este determinată in planul de proiecţie Stereo 70.

DETALII LINIARE IMOBIL

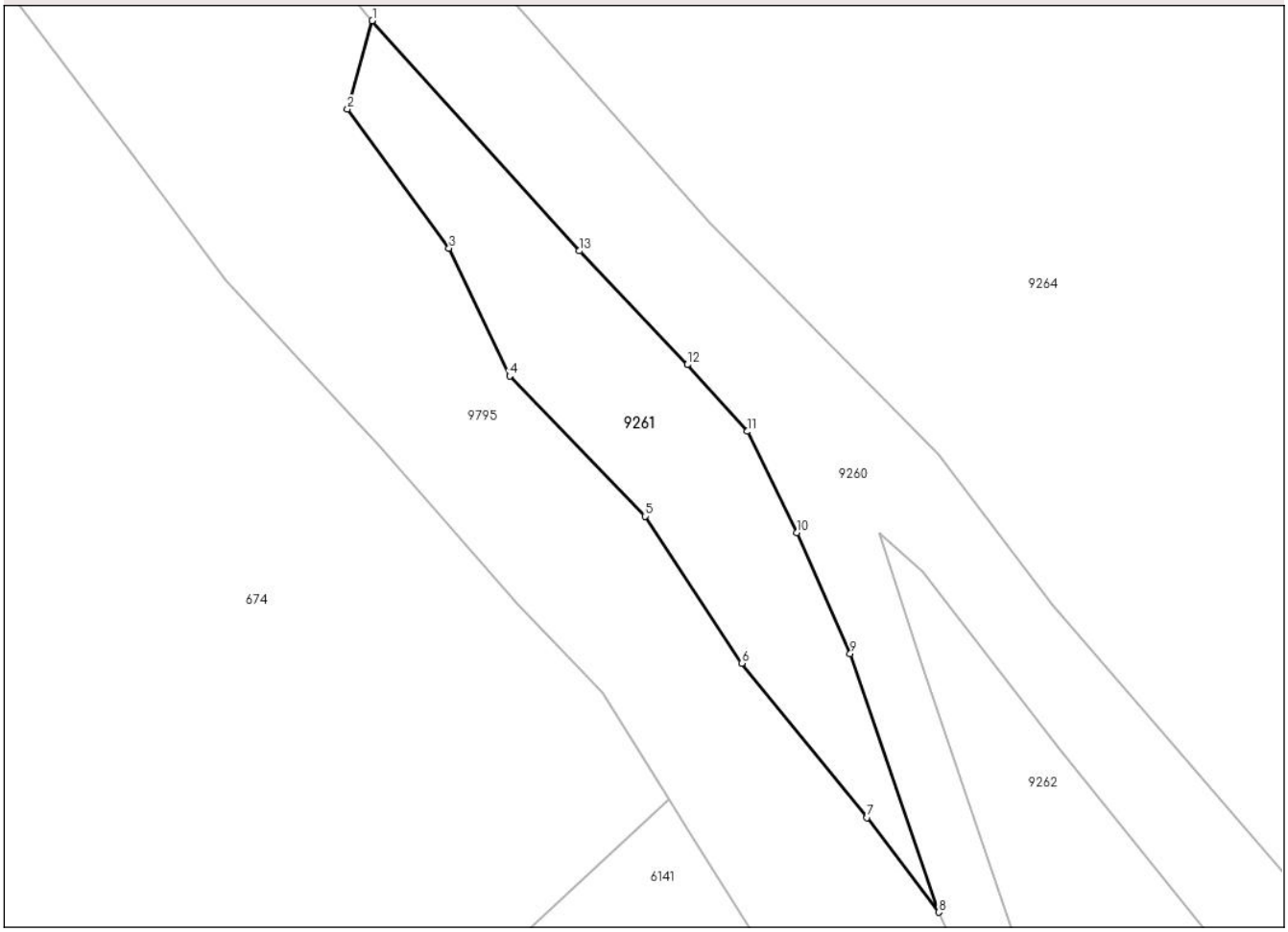

Date referitoare la teren

Crt	Categorie folosință	Intra vilan	Suprafaţa (mp)	Tarla	Parcelă	Nr. topo	Observaţii / Referinţe
1	pasune	NU	267	-	-	-	

Lungime Segmente
1) Valorile lungimilor segmentelor sunt obţinute din proiecţie în plan.

Punct început	X / Y	Punct sfârşit	X / Y	Lungime segment (** (m)
1	571.895,887 588.622,967	2	571.894,595 588.618,344	4.8
2	571.894,595 588.618,344	3	571.899,9 588.611,073	9.001
3	571.899,9 588.611,073	4	571.903,071 588.604,387	7.4
4	571.903,071 588.604,387	5	571.910,164 588.597,058	10.199
5	571.910,164 588.597,058	6	571.915,229 588.589,377	9.201

Document care conține date cu caracter personal, protejat de prevederile Regulamentului (UE) nr. 679/2016 și Legii 190/2018

Punct început	X / Y	Punct sfârşit	X / Y	Lungime segment (** (m)
6	571.915,229 588.589,377	7	571.921,784 588.581,303	10.4
7	571.921,784 588.581,303	8	571.925,523 588.576,357	6.2
8	571.925,523 588.576,357	9	571.920,905 588.589,885	14.294
9	571.920,905 588.589,885	10	571.918,116 588.596,196	6.9
10	571.918,116 588.596,196	11	571.915,529 588.601,499	5.9
11	571.915,529 588.601,499	12	571.912,375 588.604,983	4.7
12	571.912,375 588.604,983	13	571.906,727 588.610,928	8.2
13	571.906,727 588.610,928	1	571.895,887 588.622,967	16.2

** Lungimile segmentelor sunt determinate în planul de proiecţie Stereo 70 şi sunt rotunjite la 1 milimetru.
*** Distanţa dintre puncte este formată din segmente cumulate ce sunt mai mici decât valoarea 1 milimetru.

Document care conține date cu caracter personal, protejat de prevederile Regulamentului (UE) nr. 679/2016 și Legii 190/2018

DATE DESPRE IMOBILUL NR. 9262

Oficiul de Cadastru şi Publicitate Imobiliară NEAMT
Biroul de Cadastru şi Publicitate Imobiliară Bicaz

A. Partea I. Descrierea imobilului

TEREN Extravilan

Adresa: Jud. Neamt, pct. 'Batu'

Nr. Crt	Nr cadastral Nr. topografic	Suprafaţa* (mp)	Observaţii / Referinţe
A1		2.268	Sector cadastral:64 Teren neimprejmuit;

B. Partea II. Proprietari şi acte

Inscrieri privitoare la dreptul de proprietate şi alte drepturi reale		Referinţe
9262 / 30/07/2024		
Act Administrativ nr. 5144, din 08/08/2024 emis de Primaria com. Damuc;		
B1	Inscrierea posesiei, drept de PROPRIETATE, dobandit prin Lege, cota actuala 1/1, cota initiala 1/1	A1
	1) **NEIDENTIFICAT NEIDENTIFICAT**, CIF:0000000000000	
Act Normativ nr. 7, din 13/03/1996 emis de Parlamentul României ((art.13));		
B2	Se noteaza mentiunea de proprietar neidentificat	A1

C. Partea III. SARCINI .

Inscrieri privind dezmembramintele dreptului de proprietate, drepturi reale de garanţie şi sarcini	Referinţe
NU SUNT	

Document care conține date cu caracter personal, protejat de prevederile Regulamentului (UE) nr. 679/2016 și Legii 190/2018

Anexa Nr. 1 La Partea I

Teren

Nr cadastral	Suprafaţa (mp)*	Observaţii / Referinţe
	2.268	

* Suprafaţa este determinată in planul de proiecţie Stereo 70.

DETALII LINIARE IMOBIL

Date referitoare la teren

Crt	Categorie folosință	Intra vilan	Suprafaţa (mp)	Tarla	Parcelă	Nr. topo	Observaţii / Referinţe
1	pasune	NU	2.268	-	-	-	

Lungime Segmente

1) Valorile lungimilor segmentelor sunt obţinute din proiecţie în plan.

Punct început	X / Y	Punct sfârşit	X / Y	Lungime segment
1	571.922,4 588.596,2	2	571.924,779 588.588,982	7.6
4	571.932,231 588.567,435	5	571.938,183 588.551,037	17.445
7	571.948,283 588.543,174	8	571.955,737 588.539,302	8.4
10	571.967,159 588.534,162	11	571.973,108 588.529,761	7.4
13	571.986,333 588.517,565	14	571.993,565 588.510,951	9.8
16	572.005,473 588.497,758	17	572.009,644 588.491,167	7.8

Punct început	X / Y	Punct sfârşit	X / Y	Lungime segment
2	571.924,779 588.588,982	3	571.929,073 588.576,289	13.4
5	571.938,183 588.551,037	6	571.941,928 588.548,034	4.8
8	571.955,737 588.539,302	9	571.962,187 588.537,148	6.8
11	571.973,108 588.529,761	12	571.978,195 588.524,665	7.2
14	571.993,565 588.510,951	15	571.997,621 588.505,745	6.6
17	572.009,644 588.491,167	18	572.014,4 588.483,291	9.201

Punct început	X / Y	Punct sfârşit	X / Y	Lungime segment
3	571.929,073 588.576,289	4	571.932,231 588.567,435	9.4
6	571.941,928 588.548,034	7	571.948,283 588.543,174	8.0
9	571.962,187 588.537,148	10	571.967,159 588.534,162	5.8
12	571.978,195 588.524,665	13	571.986,333 588.517,565	10.8
15	571.997,621 588.505,745	16	572.005,473 588.497,758	11.2
18	572.014,4 588.483,291	19	572.017,443 588.478,831	5.399

Document care conține date cu caracter personal, protejat de prevederile Regulamentului (UE) nr. 679/2016 și Legii 190/2018

Punct început	X / Y	Punct sfârşit	X / Y	Lungime segment
19	572.017,443 588.478,831	20	572.022,755 588.473,119	7.8
22	572.037,197 588.462,89	23	572.042,471 588.456,874	8.0
25	572.054,739 588.444,272	26	572.059,846 588.437,105	8.8
28	572.072,048 588.420,304	29	572.079,554 588.411,199	11.8
31	572.088,279 588.401,716	32	572.093,833 588.396,239	7.8
34	572.102,222 588.386,707	35	572.097,987 588.393,962	8.401
37	572.088,418 588.409,31	38	572.081,962 588.418,706	11.4
40	572.068,047 588.440,666	41	572.063,336 588.447,62	8.4
43	572.052,189 588.461,204	44	572.047,163 588.465,635	6.7
46	572.034,327 588.475,621	47	572.027,578 588.481,111	8.7
49	572.013,725 588.495,929	50	572.007,745 588.503,311	9.5
52	571.992,711 588.522,018	53	571.986,186 588.529,464	9.9
55	571.976,776 588.537,991	56	571.969,649 588.543,966	9.3
58	571.947,776 588.565,462	59	571.942,096 588.572,184	8.8
61	571.924,704 588.594,126	1	571.922,4 588.596,2	3.1

Punct început	X / Y	Punct sfârşit	X / Y	Lungime segment
20	572.022,755 588.473,119	21	572.030,279 588.468,954	8.6
23	572.042,471 588.456,874	24	572.049,12 588.450,515	9.2
26	572.059,846 588.437,105	27	572.065,219 588.428,672	9.999
29	572.079,554 588.411,199	30	572.086,54 588.401,443	11.999
32	572.093,833 588.396,239	33	572.097,285 588.392,486	5.099
35	572.097,987 588.393,962	36	572.094,728 588.399,816	6.7
38	572.081,962 588.418,706	39	572.076,142 588.427,565	10.6
41	572.063,336 588.447,62	42	572.058,147 588.454,728	8.801
44	572.047,163 588.465,635	45	572.041,514 588.470,719	7.6
47	572.027,578 588.481,111	48	572.020,399 588.488,216	10.1
50	572.007,745 588.503,311	51	571.999,98 588.512,85	12.3
53	571.986,186 588.529,464	54	571.983,267 588.532,199	4.0
56	571.969,649 588.543,966	57	571.957,475 588.554,954	16.399
59	571.942,096 588.572,184	60	571.931,806 588.584,954	16.4

Punct început	X / Y	Punct sfârşit	X / Y	Lungime segment
21	572.030,279 588.468,954	22	572.037,197 588.462,89	9.2
24	572.049,12 588.450,515	25	572.054,739 588.444,272	8.399
27	572.065,219 588.428,672	28	572.072,048 588.420,304	10.801
30	572.086,54 588.401,443	31	572.088,279 588.401,716	1.76
33	572.097,285 588.392,486	34	572.102,222 588.386,707	7.601
36	572.094,728 588.399,816	37	572.088,418 588.409,31	11.4
39	572.076,142 588.427,565	40	572.068,047 588.440,666	15.4
42	572.058,147 588.454,728	43	572.052,189 588.461,204	8.8
45	572.041,514 588.470,719	46	572.034,327 588.475,621	8.7
48	572.020,399 588.488,216	49	572.013,725 588.495,929	10.2
51	571.999,98 588.512,85	52	571.992,711 588.522,018	11.7
54	571.983,267 588.532,199	55	571.976,776 588.537,991	8.699
57	571.957,475 588.554,954	58	571.947,776 588.565,462	14.3
60	571.931,806 588.584,954	61	571.924,704 588.594,126	11.6

**** Lungimile segmentelor sunt determinate în planul de proiecţie Stereo 70 şi sunt rotunjite la 1 milimetru.**
***** Distanţa dintre puncte este formată din segmente cumulate ce sunt mai mici decât valoarea 1 milimetru.**

Document care conține date cu caracter personal, protejat de prevederile Regulamentului (UE) nr. 679/2016 și Legii 190/2018

DATE DESPRE IMOBILUL NR. 9263

Oficiul de Cadastru şi Publicitate Imobiliară NEAMT
Biroul de Cadastru şi Publicitate Imobiliară Bicaz

A. Partea I. Descrierea imobilului

TEREN Extravilan

Adresa: Jud. Neamt, pct. 'Batu'

Nr. Crt	Nr cadastral Nr. topografic	Suprafaţa* (mp)	Observaţii / Referinţe
A1		744	Sector cadastral:64 Teren neimprejmuit;

B. Partea II. Proprietari şi acte

Inscrieri privitoare la dreptul de proprietate şi alte drepturi reale		Referinţe
9263 / 30/06/2024		
Act Administrativ nr. 5144, din 08/08/2024 emis de Primaria com. Damuc;		
B1	Inscrierea posesiei, drept de PROPRIETATE, dobandit prin Lege, cota actuala 1/1, cota initiala 1/1	A1
	1) **NEIDENTIFICAT NEIDENTIFICAT**, CIF:0000000000000	
Act Normativ nr. 7, din 13/03/1996 emis de Parlamentul României ((art.13));		
B2	Se noteaza mentiunea de proprietar neidentificat	A1

C. Partea III. SARCINI .

Inscrieri privind dezmembramintele dreptului de proprietate, drepturi reale de garanţie şi sarcini	Referinţe
NU SUNT	

Document care conține date cu caracter personal, protejat de prevederile Regulamentului (UE) nr. 679/2016 și Legii 190/2018

Anexa Nr. 1 La Partea I

Teren

Nr cadastral	Suprafaţa (mp)*	Observaţii / Referinţe
	744	

* Suprafaţa este determinată in planul de proiecţie Stereo 70.

DETALII LINIARE IMOBIL

Date referitoare la teren

Crt	Categorie folosință	Intra vilan	Suprafaţa (mp)	Tarla	Parcelă	Nr. topo	Observaţii / Referinţe
1	pasune	NU	744	-	-	-	

Lungime Segmente

1) Valorile lungimilor segmentelor sunt obţinute din proiecţie în plan.

Punct început	X / Y	Punct sfârşit	X / Y	Lungime segment (** (m)
1	572.129,758 588.355,866	2	572.139,795 588.344,498	15.165
3	572.142,336 588.339,645	4	572.146,107 588.333,349	7.339
5	572.147,955 588.328,043	6	572.147,914 588.323,004	5.039
7	572.148,587 588.318,228	8	572.151,432 588.310,572	8.168
9	572.154,252 588.304,723	10	572.158,135 588.299,404	6.586

Punct început	X / Y	Punct sfârşit	X / Y	Lungime segment (** (m)
2	572.139,795 588.344,498	3	572.142,336 588.339,645	5.478
4	572.146,107 588.333,349	5	572.147,955 588.328,043	5.619
6	572.147,914 588.323,004	7	572.148,587 588.318,228	4.823
8	572.151,432 588.310,572	9	572.154,252 588.304,723	6.493
10	572.158,135 588.299,404	11	572.164,01 588.292,231	9.272

Document care conține date cu caracter personal, protejat de prevederile Regulamentului (UE) nr. 679/2016 și Legii 190/2018

Punct început	X / Y	Punct sfârşit	X / Y	Lungime segment (** (m)
11	572.164,01 588.292,231	12	572.168,697 588.286,104	7.714
13	572.174,909 588.280,415	14	572.178,716 588.276,437	5.506
15	572.181,701 588.269,432	16	572.187,862 588.264,651	7.798
17	572.194,268 588.258,345	18	572.202,888 588.259,048	8.649
19	572.194,824 588.267,06	20	572.186,188 588.274,502	11.4
21	572.180,734 588.280,625	22	572.175,692 588.286,837	8.001
23	572.172,476 588.292,137	24	572.167,902 588.300,805	9.801
25	572.162,771 588.312,312	26	572.159,263 588.319,502	8.0
27	572.156,199 588.325,796	28	572.151,959 588.332,815	8.2
29	572.147,059 588.339,011	30	572.140,428 588.346,497	10.001

Punct început	X / Y	Punct sfârşit	X / Y	Lungime segment (** (m)
12	572.168,697 588.286,104	13	572.174,909 588.280,415	8.423
14	572.178,716 588.276,437	15	572.181,701 588.269,432	7.614
16	572.187,862 588.264,651	17	572.194,268 588.258,345	8.989
18	572.202,888 588.259,048	19	572.194,824 588.267,06	11.368
20	572.186,188 588.274,502	21	572.180,734 588.280,625	8.2
22	572.175,692 588.286,837	23	572.172,476 588.292,137	6.199
24	572.167,902 588.300,805	25	572.162,771 588.312,312	12.599
26	572.159,263 588.319,502	27	572.156,199 588.325,796	7.0
28	572.151,959 588.332,815	29	572.147,059 588.339,011	7.899
30	572.140,428 588.346,497	1	572.129,758 588.355,866	14.2

** Lungimile segmentelor sunt determinate în planul de proiecţie Stereo 70 şi sunt rotunjite la 1 milimetru.
*** Distanţa dintre puncte este formată din segmente cumulate ce sunt mai mici decât valoarea 1 milimetru.

Document care conține date cu caracter personal, protejat de prevederile Regulamentului (UE) nr. 679/2016 și Legii 190/2018

DATE DESPRE IMOBILUL NR. 9264

Oficiul de Cadastru şi Publicitate Imobiliară NEAMT
Biroul de Cadastru şi Publicitate Imobiliară Bicaz

A. Partea I. Descrierea imobilului

TEREN Extravilan

Adresa: Jud. Neamt, pct. 'Up Ii, Ua 117%, 118%'

Nr. Crt	Nr cadastral Nr. topografic	Suprafaţa* (mp)	Observaţii / Referinţe
A1		103.544	Sector cadastral:64 Teren neimprejmuit;

B. Partea II. Proprietari şi acte

Inscrieri privitoare la dreptul de proprietate şi alte drepturi reale		Referinţe
9264 / 30/07/2024		
Act Administrativ nr. 5144, din 08/08/2024 emis de Primaria com. Damuc;		
B1	Inscrierea posesiei, drept de PROPRIETATE, dobandit prin Lege, cota actuala 1/1, cota initiala 1/1	A1
	1) **NEIDENTIFICAT NEIDENTIFICAT**, CIF:0000000000000	
Act Normativ nr. 7, din 13/03/1996 emis de Parlamentul României ((art.13));		
B2	Proprietar neidentificat, rezerva comisiei locale de fond funciar	A1

C. Partea III. SARCINI .

Inscrieri privind dezmembramintele dreptului de proprietate, drepturi reale de garanţie şi sarcini	Referinţe
NU SUNT	

Document care conține date cu caracter personal, protejat de prevederile Regulamentului (UE) nr. 679/2016 și Legii 190/2018

Anexa Nr. 1 La Partea I

Teren

Nr cadastral	Suprafaţa (mp)*	Observaţii / Referinţe
	103.544	

* Suprafaţa este determinată in planul de proiecţie Stereo 70.

DETALII LINIARE IMOBIL

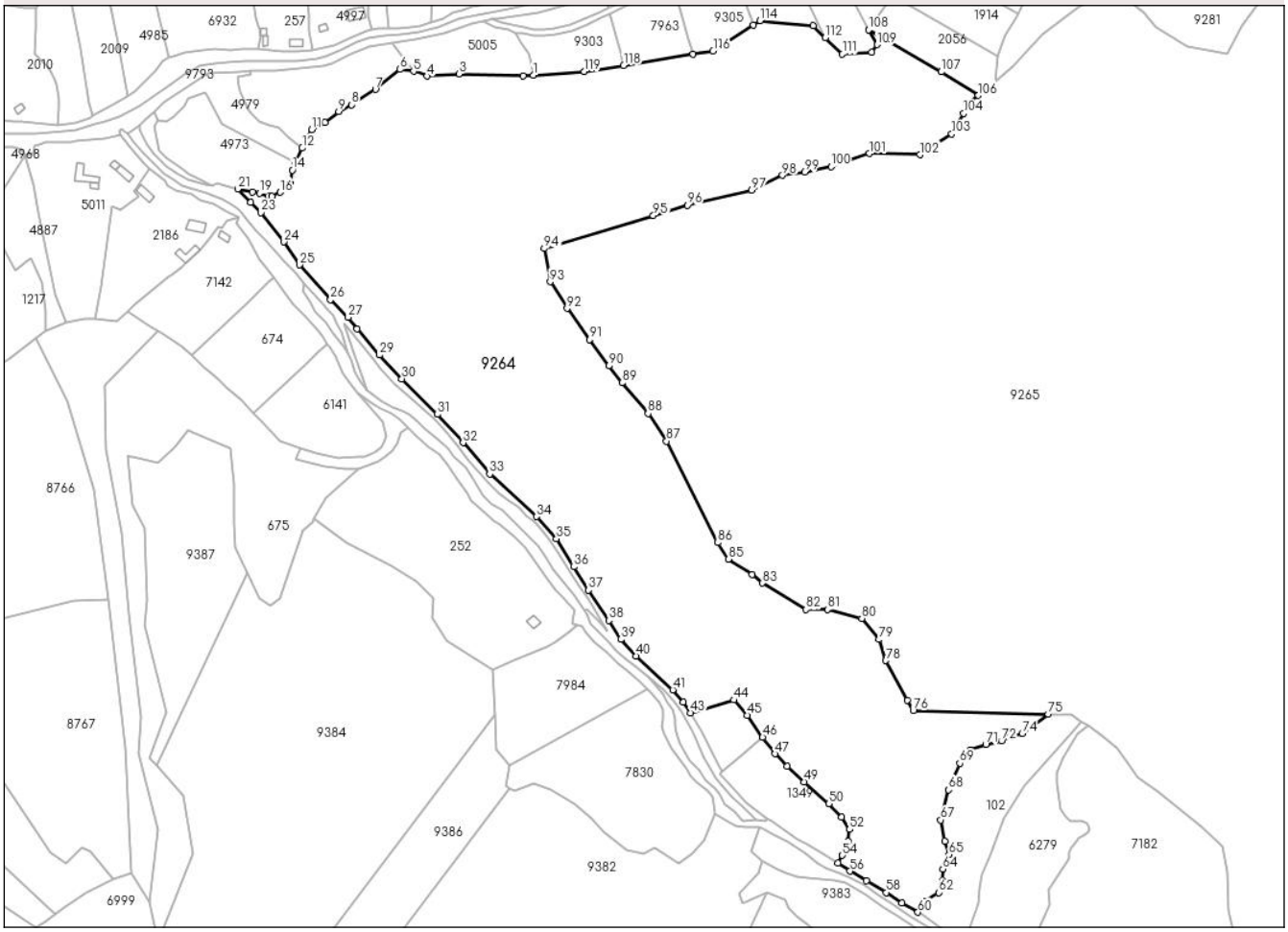

Date referitoare la teren

Crt	Categorie folosință	Intra vilan	Suprafaţa (mp)	Tarla	Parcelă	Nr. topo	Observaţii / Referinţe
1	padure	NU	103.544	UP II	ua 117%, 118%	-	

Lungime Segmente

1) Valorile lungimilor segmentelor sunt obţinute din proiecţie în plan.

Punct început	X / Y	Punct sfârşit	X / Y	Lungime segment
1	572.051,511 588.764,754	2	572.044,631 588.764,251	6.898
4	571.979,181 588.764,251	5	571.970,007 588.767,518	9.738
7	571.944,192 588.755,136	8	571.927,716 588.744,842	19.427
10	571.909,603 588.732,724	11	571.900,809 588.727,963	10.0
13	571.889,429 588.705,659	14	571.887,591 588.700,327	5.64

Punct început	X / Y	Punct sfârşit	X / Y	Lungime segment
2	572.044,631 588.764,251	3	572.000,997 588.765,773	43.661
5	571.970,007 588.767,518	6	571.960,915 588.768,816	9.184
8	571.927,716 588.744,842	9	571.919,219 588.740,062	9.749
11	571.900,809 588.727,963	12	571.894,314 588.715,352	14.185
14	571.887,591 588.700,327	15	571.886,233 588.691,01	9.415

Punct început	X / Y	Punct sfârşit	X / Y	Lungime segment
3	572.000,997 588.765,773	4	571.979,181 588.764,251	21.869
6	571.960,915 588.768,816	7	571.944,192 588.755,136	21.606
9	571.919,219 588.740,062	10	571.909,603 588.732,724	12.096
12	571.894,314 588.715,352	13	571.889,429 588.705,659	10.854
15	571.886,233 588.691,01	16	571.879,339 588.685,299	8.952

Document care conține date cu caracter personal, protejat de prevederile Regulamentului (UE) nr. 679/2016 și Legii 190/2018

Punct început	X / Y	Punct sfârşit	X / Y	Lungime segment
16	571.879,339 588.685,299	17	571.873,783 588.682,55	6.199
19	571.865,19 588.684,736	20	571.860,497 588.685,497	4.754
22	571.859,146 588.678,623	23	571.866,163 588.671,387	10.08
25	571.892,604 588.635,982	26	571.913,59 588.612,356	31.601
28	571.931,446 588.592,448	29	571.946,792 588.574,65	23.5
31	571.986,355 588.534,32	32	572.003,715 588.515,099	25.9
34	572.053,809 588.464,845	35	572.067,207 588.449,823	20.129
37	572.089,087 588.414,917	38	572.102,852 588.394,287	24.801
40	572.121,271 588.370,245	41	572.146,383 588.347,177	34.099
43	572.158,344 588.331,545	44	572.187,839 588.340,274	30.76
46	572.207,507 588.314,948	47	572.216,092 588.303,755	14.106
49	572.235,784 588.284,568	50	572.252,616 588.269,924	22.311
52	572.266,67 588.252,251	53	572.265,744 588.244,34	7.965
55	572.258,686 588.229,335	56	572.266,942 588.223,988	9.836
58	572.291,548 588.209,41	59	572.302,217 588.202,338	12.8
61	572.318,042 588.203,431	62	572.327,228 588.209,37	10.939
64	572.330,118 588.225,325	65	572.334,266 588.235,317	10.819
67	572.328,728 588.258,803	68	572.334,097 588.279,226	21.117
70	572.348,685 588.306,217	71	572.359,255 588.310,139	11.274
73	572.375,919 588.315,21	74	572.384,072 588.317,535	8.478
76	572.309,925 588.332,977	77	572.305,822 588.340,134	8.25
79	572.286,764 588.381,376	80	572.274,998 588.395,714	18.548
82	572.237,034 588.401,716	83	572.207,196 588.419,665	34.821
85	572.184,209 588.436,041	86	572.177,016 588.447,156	13.239
88	572.129,552 588.534,929	89	572.111,795 588.555,845	27.437
91	572.089,679 588.585,037	92	572.074,382 588.606,339	26.225
94	572.058,941 588.646,988	95	572.133,134 588.669,445	77.517
97	572.199,964 588.686,837	98	572.221,008 588.696,82	23.292
100	572.254,01 588.702,867	101	572.280,249 588.711,644	27.668
103	572.336,189 588.724,903	104	572.344,248 588.738,91	16.16
106	572.354,294 588.751,139	107	572.329,061 588.767,098	29.856
109	572.285,337 588.785,585	110	572.281,673 588.780,59	6.195
112	572.250,159 588.790,399	113	572.241,939 588.798,325	11.419

Punct început	X / Y	Punct sfârşit	X / Y	Lungime segment
17	571.873,783 588.682,55	18	571.870,987 588.682,647	2.798
20	571.860,497 588.685,497	21	571.850,5 588.687,54	10.204
23	571.866,163 588.671,387	24	571.881,732 588.651,564	25.206
26	571.913,59 588.612,356	27	571.925,554 588.600,279	17.0
29	571.946,792 588.574,65	30	571.962,102 588.558,575	22.199
32	572.003,715 588.515,099	33	572.021,793 588.493,849	27.899
35	572.067,207 588.449,823	36	572.078,903 588.430,719	22.4
38	572.102,852 588.394,287	39	572.111,019 588.381,467	15.2
41	572.146,383 588.347,177	42	572.153,496 588.338,917	10.901
44	572.187,839 588.340,274	45	572.197,022 588.329,816	13.918
47	572.216,092 588.303,755	48	572.224,255 588.295,34	11.724
50	572.252,616 588.269,924	51	572.261,284 588.260,667	12.682
53	572.265,744 588.244,34	54	572.261,705 588.234,578	10.565
56	572.266,942 588.223,988	57	572.278,161 588.217,42	13.0
59	572.302,217 588.202,338	60	572.313,098 588.196,04	12.572
62	572.327,228 588.209,37	63	572.329,821 588.217,34	8.381
65	572.334,266 588.235,317	66	572.331,414 588.244,309	9.433
68	572.334,097 588.279,226	69	572.341,714 588.297,252	19.569
71	572.359,255 588.310,139	72	572.370,041 588.312,599	11.063
74	572.384,072 588.317,535	75	572.401,842 588.330,716	22.125
77	572.305,822 588.340,134	78	572.291,252 588.367,067	30.621
80	572.274,998 588.395,714	81	572.251,627 588.401,8	24.15
83	572.207,196 588.419,665	84	572.200,393 588.425,448	8.929
86	572.177,016 588.447,156	87	572.142,175 588.516,15	77.292
89	572.111,795 588.555,845	90	572.102,836 588.567,311	14.551
92	572.074,382 588.606,339	93	572.062,987 588.624,497	21.437
95	572.133,134 588.669,445	96	572.156,243 588.676,424	24.14
98	572.221,008 588.696,82	99	572.235,951 588.698,976	15.098
101	572.280,249 588.711,644	102	572.314,67 588.710,836	34.43
104	572.344,248 588.738,91	105	572.348,026 588.745,817	7.873
107	572.329,061 588.767,098	108	572.279,55 588.795,63	57.144
110	572.281,673 588.780,59	111	572.261,806 588.779,171	19.918
113	572.241,939 588.798,325	114	572.205,752 588.801,872	36.36

Punct început	X / Y	Punct sfârşit	X / Y	Lungime segment
18	571.870,987 588.682,647	19	571.865,19 588.684,736	6.162
21	571.850,5 588.687,54	22	571.859,146 588.678,623	12.42
24	571.881,732 588.651,564	25	571.892,604 588.635,982	19.0
27	571.925,554 588.600,279	28	571.931,446 588.592,448	9.8
30	571.962,102 588.558,575	31	571.986,355 588.534,32	34.3
33	572.021,793 588.493,849	34	572.053,809 588.464,845	43.2
36	572.078,903 588.430,719	37	572.089,087 588.414,917	18.799
39	572.111,019 588.381,467	40	572.121,271 588.370,245	15.2
42	572.153,496 588.338,917	43	572.158,344 588.331,545	8.823
45	572.197,022 588.329,816	46	572.207,507 588.314,948	18.193
48	572.224,255 588.295,34	49	572.235,784 588.284,568	15.778
51	572.261,284 588.260,667	52	572.266,67 588.252,251	9.992
54	572.261,705 588.234,578	55	572.258,686 588.229,335	6.05
57	572.278,161 588.217,42	58	572.291,548 588.209,41	15.6
60	572.313,098 588.196,04	61	572.318,042 588.203,431	8.892
63	572.329,821 588.217,34	64	572.330,118 588.225,325	7.991
66	572.331,414 588.244,309	67	572.328,728 588.258,803	14.741
69	572.341,714 588.297,252	70	572.348,685 588.306,217	11.356
72	572.370,041 588.312,599	73	572.375,919 588.315,21	6.432
75	572.401,842 588.330,716	76	572.309,925 588.332,977	91.945
78	572.291,252 588.367,067	79	572.286,764 588.381,376	14.996
81	572.251,627 588.401,8	82	572.237,034 588.401,716	14.593
84	572.200,393 588.425,448	85	572.184,209 588.436,041	19.343
87	572.142,175 588.516,15	88	572.129,552 588.534,929	22.627
90	572.102,836 588.567,311	91	572.089,679 588.585,037	22.075
93	572.062,987 588.624,497	94	572.058,941 588.646,988	22.852
96	572.156,243 588.676,424	97	572.199,964 588.686,837	44.944
99	572.235,951 588.698,976	100	572.254,01 588.702,867	18.473
102	572.314,67 588.710,836	103	572.336,189 588.724,903	25.709
105	572.348,026 588.745,817	106	572.354,294 588.751,139	8.223
108	572.279,55 588.795,63	109	572.285,337 588.785,585	11.593
111	572.261,806 588.779,171	112	572.250,159 588.790,399	16.178
114	572.205,752 588.801,872	115	572.201,247 588.798,969	5.359

Document care conține date cu caracter personal, protejat de prevederile Regulamentului (UE) nr. 679/2016 și Legii 190/2018

Punct început	X / Y	Punct sfârşit	X / Y	Lungime segment
115	572.201,247 588.798,969	116	572.173,823 588.781,299	32.624
118	572.112,967 588.771,537	119	572.086,235 588.767,295	27.066

Punct început	X / Y	Punct sfârşit	X / Y	Lungime segment
116	572.173,823 588.781,299	117	572.160,226 588.779,118	13.771
119	572.086,235 588.767,295	1	572.051,511 588.764,754	34.817

Punct început	X / Y	Punct sfârşit	X / Y	Lungime segment
117	572.160,226 588.779,118	118	572.112,967 588.771,537	47.863

**** Lungimile segmentelor sunt determinate în planul de proiecţie Stereo 70 şi sunt rotunjite la 1 milimetru.**
***** Distanţa dintre puncte este formată din segmente cumulate ce sunt mai mici decât valoarea 1 milimetru.**

Document care conține date cu caracter personal, protejat de prevederile Regulamentului (UE) nr. 679/2016 și Legii 190/2018

DATE DESPRE IMOBILUL NR. 9265

Oficiul de Cadastru şi Publicitate Imobiliară NEAMT
Biroul de Cadastru şi Publicitate Imobiliară Bicaz

A. Partea I. Descrierea imobilului

TEREN Extravilan

Adresa: Jud. Neamt, O.S. Bicaz, UP II Floarea, u.a. 115A, 115M1, 116A, 116B, 117A, 117B, 118, 119A, 119N, 120M3, 120M1, 121M3

Nr. Crt	Nr cadastral Nr. topografic	Suprafaţa* (mp)	Observaţii / Referinţe
A1	51433	Din acte: 1.040.900 Masurata: 1.032.750	Sector cadastral:64 Teren neimprejmuit;

B. Partea II. Proprietari şi acte

Inscrieri privitoare la dreptul de proprietate şi alte drepturi reale		Referinţe
16841 / 09/09/2021		
Act Normativ nr. Hotărârea de Guvern 1705, din 21/12/2006 emis de Guvernul Romaniei (act administrativ nr Amenajament silvic editia 2014 din 01.01.2014, emis de O.S. Bicaz;act administrativ nr Certificat de atestare fiscală nr. 787 din 09.09.2021, emis de Primaria comunei Damuc;act administrativ nr Ordinul nr. 487 din 09.03.2016, emis de Ministerul Mediului;act administrativ nr Adresa nr. 8986/AM din 07.09.2021, emis de O.S. Bicaz);		
B1	Intabulare, drept de PROPRIETATE, dobandit prin Lege, cota actuala 1/1, cota initiala 1/1	A1
	1) **STATUL ROMÂN**, CIF:9999999999999, Domeniul Public	
B2	Intabulare, drept de ADMINISTRARE	A1
	1) **REGIA NATIONALA A PADURILOR ROMSILVA RA**, CIF:1590120, - Direcția Silvică Neamț prin Ocolul Silvic Bicaz	

C. Partea III. SARCINI .

Inscrieri privind dezmembramintele dreptului de proprietate, drepturi reale de garanţie şi sarcini	Referinţe
NU SUNT	

Anexa Nr. 1 La Partea I

Teren

Nr cadastral	Suprafaţa (mp)*	Observaţii / Referinţe
51433	Din acte: 1.040.900 Masurata: 1.032.750	

* Suprafaţa este determinată in planul de proiecţie Stereo 70.

DETALII LINIARE IMOBIL

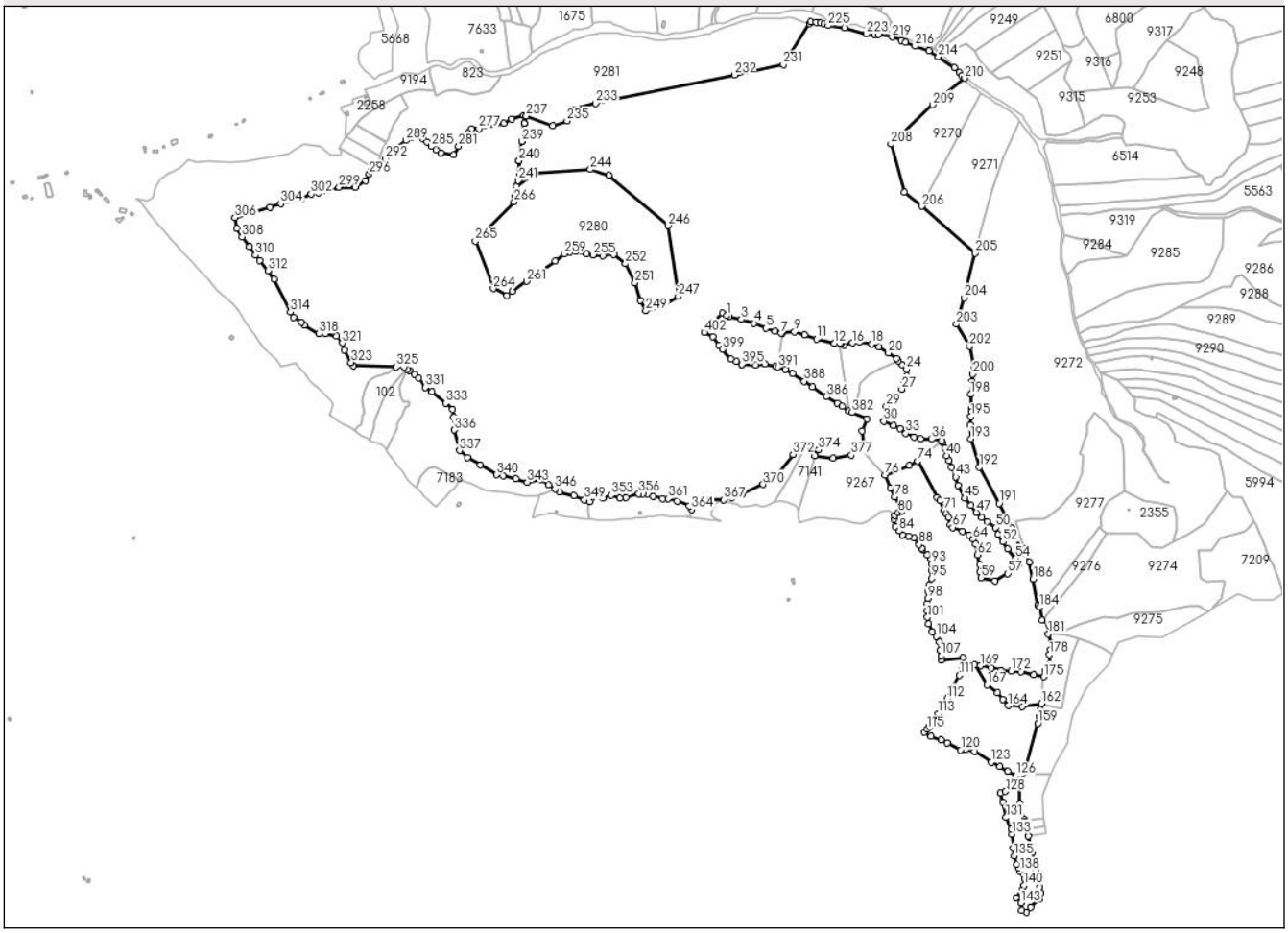

Date referitoare la teren

Crt	Categorie folosință	Intra vilan	Suprafaţa (mp)	Tarla	Parcelă	Nr. topo	Observaţii / Referinţe
1	padure	NU	89.409	-	-	-	u.a. 115M1
2	padure	NU	200.962	-	-	-	u.a. 115A
3	padure	NU	144.896	-	-	-	u.a. 116B
4	padure	NU	141.100	-	-	-	u.a. 117B
5	padure	NU	155.544	-	-	-	u.a. 118
6	padure	NU	6.580	-	-	-	u.a. 117A
7	padure	NU	13.233	-	-	-	u.a. 116A
8	padure	NU	150.945	-	-	-	u.a. 119A
9	padure	NU	6.160	-	-	-	u.a. 119N
10	padure	NU	13.744	-	-	-	u.a. 120M3
11	padure	NU	101.521	-	-	-	u.a. 120M1
12	padure	NU	8.656	-	-	-	u.a. 121M3

Document care conține date cu caracter personal, protejat de prevederile Regulamentului (UE) nr. 679/2016 și Legii 190/2018

Lungime Segmente

1) Valorile lungimilor segmentelor sunt obţinute din proiecţie în plan.

Punct început	X / Y	Punct sfârşit	X / Y	Lungime segment
1	573.101,274 588.439,368	2	573.106,306 588.436,565	5.76
4	573.159,634 588.423,181	5	573.184,422 588.412,577	26.961
7	573.216,749 588.401,95	8	573.219,39 588.402,23	2.656
10	573.266,0 588.398,175	11	573.291,795 588.389,801	27.12
13	573.340,74 588.381,25	14	573.345,238 588.381,405	4.501
16	573.368,354 588.381,357	17	573.382,792 588.383,307	14.569
19	573.423,778 588.373,506	20	573.444,02 588.360,49	24.066
22	573.465,483 588.344,071	23	573.473,153 588.336,266	10.943
25	573.483,298 588.310,914	26	573.477,018 588.297,655	14.671
28	573.453,027 588.263,59	29	573.439,45 588.248,012	20.664
31	573.454,828 588.205,99	32	573.468,645 588.199,826	15.13
34	573.498,387 588.182,701	35	573.511,744 588.178,714	13.939
37	573.556,972 588.174,572	38	573.558,019 588.170,068	4.624
40	573.567,974 588.142,498	41	573.572,179 588.132,856	10.519
43	573.586,874 588.097,891	44	573.591,239 588.080,337	18.089
46	573.618,574 588.036,89	47	573.630,337 588.022,725	18.412
49	573.653,822 588.002,58	50	573.670,52 587.990,735	20.473
52	573.686,695 587.960,136	53	573.696,828 587.945,334	17.938
55	573.719,534 587.911,482	56	573.710,472 587.903,196	12.279
58	573.669,757 587.877,769	59	573.640,153 587.884,354	30.328
61	573.638,414 587.912,443	62	573.632,497 587.932,642	21.048
64	573.623,327 587.965,437	65	573.615,328 587.974,923	12.408
67	573.579,766 587.990,747	68	573.575,432 587.996,35	7.084
70	573.565,893 588.019,515	71	573.561,683 588.026,738	8.36
73	573.547,078 588.054,112	74	573.506,089 588.131,513	87.584
76	573.437,3 588.101,593	77	573.448,471 588.075,279	28.587
79	573.472,668 588.025,578	80	573.465,213 588.021,585	8.457
82	573.455,777 588.007,522	83	573.458,495 587.993,224	14.554
85	573.473,586 587.974,602	86	573.486,88 587.972,015	13.543
88	573.509,079 587.954,425	89	573.514,74 587.946,217	9.971
91	573.526,842 587.933,142	92	573.533,834 587.924,799	10.885
94	573.535,477 587.899,688	95	573.535,339 587.882,843	16.846

Punct început	X / Y	Punct sfârşit	X / Y	Lungime segment
2	573.106,306 588.436,565	3	573.132,497 588.431,432	26.689
5	573.184,422 588.412,577	6	573.203,915 588.406,583	20.394
8	573.219,39 588.402,23	9	573.244,922 588.404,941	25.676
11	573.291,795 588.389,801	12	573.329,925 588.380,876	39.161
14	573.345,238 588.381,405	15	573.349,408 588.376,291	6.599
17	573.382,792 588.383,307	18	573.409,272 588.379,776	26.714
20	573.444,02 588.360,49	21	573.461,472 588.348,152	21.373
23	573.473,153 588.336,266	24	573.482,664 588.326,225	13.83
26	573.477,018 588.297,655	27	573.472,471 588.283,744	14.635
29	573.439,45 588.248,012	30	573.434,026 588.215,938	32.529
32	573.468,645 588.199,826	33	573.480,987 588.189,89	15.845
35	573.511,744 588.178,714	36	573.535,653 588.177,779	23.927
38	573.558,019 588.170,068	39	573.563,621 588.159,456	12.0
41	573.572,179 588.132,856	42	573.578,204 588.117,73	16.282
44	573.591,239 588.080,337	45	573.606,092 588.053,504	30.67
47	573.630,337 588.022,725	48	573.641,644 588.011,573	15.881
50	573.670,52 587.990,735	51	573.676,529 587.975,607	16.278
53	573.696,828 587.945,334	54	573.713,673 587.925,032	26.38
56	573.710,472 587.903,196	57	573.696,492 587.893,056	17.27
59	573.640,153 587.884,354	60	573.637,349 587.896,075	12.052
62	573.632,497 587.932,642	63	573.628,615 587.955,253	22.942
65	573.615,328 587.974,923	66	573.600,844 587.982,182	16.201
68	573.575,432 587.996,35	69	573.571,257 588.012,405	16.589
71	573.561,683 588.026,738	72	573.552,719 588.048,261	23.315
74	573.506,089 588.131,513	75	573.488,361 588.122,162	20.043
77	573.448,471 588.075,279	78	573.457,065 588.055,591	21.482
80	573.465,213 588.021,585	81	573.456,731 588.015,551	10.409
83	573.458,495 587.993,224	84	573.466,281 587.983,616	12.367
86	573.486,88 587.972,015	87	573.498,305 587.968,758	11.88
89	573.514,74 587.946,217	90	573.516,431 587.943,764	2.979
92	573.533,834 587.924,799	93	573.535,805 587.913,542	11.428
95	573.535,339 587.882,843	96	573.530,517 587.868,541	15.093

Punct început	X / Y	Punct sfârşit	X / Y	Lungime segment
3	573.132,497 588.431,432	4	573.159,634 588.423,181	28.364
6	573.203,915 588.406,583	7	573.216,749 588.401,95	13.645
9	573.244,922 588.404,941	10	573.266,0 588.398,175	22.137
12	573.329,925 588.380,876	13	573.340,74 588.381,25	10.821
15	573.349,408 588.376,291	16	573.368,354 588.381,357	19.612
18	573.409,272 588.379,776	19	573.423,778 588.373,506	15.803
21	573.461,472 588.348,152	22	573.465,483 588.344,071	5.722
24	573.482,664 588.326,225	25	573.483,298 588.310,914	15.324
27	573.472,471 588.283,744	28	573.453,027 588.263,59	28.005
30	573.434,026 588.215,938	31	573.454,828 588.205,99	23.058
33	573.480,987 588.189,89	34	573.498,387 588.182,701	18.827
36	573.535,653 588.177,779	37	573.556,972 588.174,572	21.559
39	573.563,621 588.159,456	40	573.567,974 588.142,498	17.508
42	573.578,204 588.117,73	43	573.586,874 588.097,891	21.651
45	573.606,092 588.053,504	46	573.618,574 588.036,89	20.78
48	573.641,644 588.011,573	49	573.653,822 588.002,58	15.139
51	573.676,529 587.975,607	52	573.686,695 587.960,136	18.512
54	573.713,673 587.925,032	55	573.719,534 587.911,482	14.763
57	573.696,492 587.893,056	58	573.669,757 587.877,769	30.797
60	573.637,349 587.896,075	61	573.638,414 587.912,443	16.403
63	573.628,615 587.955,253	64	573.623,327 587.965,437	11.475
66	573.600,844 587.982,182	67	573.579,766 587.990,747	22.752
69	573.571,257 588.012,405	70	573.565,893 588.019,515	8.906
72	573.552,719 588.048,261	73	573.547,078 588.054,112	8.127
75	573.488,361 588.122,162	76	573.437,3 588.101,593	55.048
78	573.457,065 588.055,591	79	573.472,668 588.025,578	33.827
81	573.456,731 588.015,551	82	573.455,777 588.007,522	8.085
84	573.466,281 587.983,616	85	573.473,586 587.974,602	11.602
87	573.498,305 587.968,758	88	573.509,079 587.954,425	17.931
90	573.516,431 587.943,764	91	573.526,842 587.933,142	14.873
93	573.535,805 587.913,542	94	573.535,477 587.899,688	13.858
96	573.530,517 587.868,541	97	573.527,433 587.856,11	12.808

Document care conține date cu caracter personal, protejat de prevederile Regulamentului (UE) nr. 679/2016 și Legii 190/2018

Punct început	X / Y	Punct sfârşit	X / Y	Lungime segment
97	573.527,433 587.856,11	98	573.527,199 587.840,837	15.275
100	573.526,945 587.815,151	101	573.526,861 587.800,321	14.83
103	573.536,998 587.770,156	104	573.546,028 587.759,838	13.711
106	573.553,826 587.730,056	107	573.555,265 587.718,749	11.398
109	573.601,701 587.714,906	110	573.600,258 587.695,313	19.646
112	573.568,529 587.628,326	113	573.549,277 587.595,899	37.711
115	573.525,971 587.563,247	116	573.520,049 587.557,073	8.555
118	573.555,266 587.540,147	119	573.569,219 587.534,666	14.991
121	573.607,192 587.519,937	122	573.626,22 587.516,192	19.393
124	573.680,268 587.484,282	125	573.696,966 587.473,983	19.619
127	573.710,251 587.455,426	128	573.691,995 587.431,29	30.263
130	573.686,118 587.408,7	131	573.692,799 587.376,153	33.226
133	573.706,199 587.341,378	134	573.708,617 587.311,705	29.771
136	573.715,391 587.276,97	137	573.719,249 587.269,136	8.732
139	573.733,044 587.246,384	140	573.731,452 587.231,907	14.564
142	573.714,785 587.205,945	143	573.725,019 587.195,371	14.715
145	573.736,916 587.175,467	146	573.745,601 587.185,477	13.253
148	573.767,148 587.217,105	149	573.764,636 587.228,176	11.352
151	573.748,81 587.301,901	152	573.740,747 587.336,811	35.829
154	573.733,516 587.368,116	155	573.732,756 587.371,406	3.377
157	573.721,577 587.444,952	158	573.731,382 587.471,328	28.139
160	573.762,93 587.591,024	161	573.765,406 587.604,501	13.703
163	573.727,704 587.611,627	164	573.697,803 587.613,373	29.952
166	573.674,951 587.640,207	167	573.652,82 587.657,045	27.808
169	573.639,089 587.697,931	170	573.661,803 587.692,928	23.258
172	573.703,811 587.686,874	173	573.725,238 587.685,43	21.476
175	573.772,971 587.674,574	176	573.776,461 587.688,444	14.302
178	573.785,288 587.721,526	179	573.787,053 587.730,96	9.598
181	573.782,646 587.765,399	182	573.785,101 587.783,203	17.972
184	573.763,936 587.821,779	185	573.761,18 587.826,17	5.184
187	573.743,31 587.917,67	188	573.732,763 587.946,306	30.517
190	573.705,188 587.989,368	191	573.678,684 588.041,713	58.672
193	573.617,999 588.178,236	194	573.617,673 588.207,46	29.226

Punct început	X / Y	Punct sfârşit	X / Y	Lungime segment
98	573.527,199 587.840,837	99	573.527,026 587.829,576	11.262
101	573.526,861 587.800,321	102	573.528,73 587.787,038	13.414
104	573.546,028 587.759,838	105	573.552,599 587.748,145	13.413
107	573.555,265 587.718,749	108	573.556,069 587.709,951	8.835
110	573.600,258 587.695,313	111	573.594,131 587.677,724	18.626
113	573.549,277 587.595,899	114	573.530,969 587.570,249	31.514
116	573.520,049 587.557,073	117	573.534,024 587.548,233	16.536
119	573.569,219 587.534,666	120	573.596,665 587.519,501	31.357
122	573.626,22 587.516,192	123	573.661,579 587.493,415	42.06
125	573.696,966 587.473,983	126	573.714,107 587.465,303	19.213
128	573.691,995 587.431,29	129	573.681,301 587.427,85	11.234
131	573.692,799 587.376,153	132	573.704,548 587.351,357	27.439
134	573.708,617 587.311,705	135	573.710,859 587.294,87	16.984
137	573.719,249 587.269,136	138	573.721,822 587.262,722	6.911
140	573.731,452 587.231,907	141	573.726,804 587.222,603	10.4
143	573.725,019 587.195,371	144	573.726,159 587.179,216	16.195
146	573.745,601 587.185,477	147	573.763,023 587.201,978	23.996
149	573.764,636 587.228,176	150	573.757,061 587.261,565	34.237
152	573.740,747 587.336,811	153	573.737,322 587.351,637	15.216
155	573.732,756 587.371,406	156	573.722,67 587.404,408	34.509
158	573.731,382 587.471,328	159	573.761,008 587.575,481	108.285
161	573.765,406 587.604,501	162	573.768,273 587.617,589	13.398
164	573.697,803 587.613,373	165	573.686,789 587.627,088	17.59
167	573.652,82 587.657,045	168	573.626,865 587.700,123	50.293
170	573.661,803 587.692,928	171	573.682,94 587.688,028	21.698
173	573.725,238 587.685,43	174	573.752,236 587.678,441	27.888
176	573.776,461 587.688,444	177	573.784,759 587.701,002	15.052
179	573.787,053 587.730,96	180	573.789,412 587.747,343	16.552
182	573.785,101 587.783,203	183	573.769,497 587.794,77	19.424
185	573.761,18 587.826,17	186	573.750,7 587.881,41	56.225
188	573.732,763 587.946,306	189	573.725,7 587.936,083	12.426
191	573.678,684 588.041,713	192	573.637,002 588.118,444	87.321
194	573.617,673 588.207,46	195	573.619,021 588.225,638	18.228

Punct început	X / Y	Punct sfârşit	X / Y	Lungime segment
99	573.527,026 587.829,576	100	573.526,945 587.815,151	14.425
102	573.528,73 587.787,038	103	573.536,998 587.770,156	18.798
105	573.552,599 587.748,145	106	573.553,826 587.730,056	18.131
108	573.556,069 587.709,951	109	573.601,701 587.714,906	45.9
111	573.594,131 587.677,724	112	573.568,529 587.628,326	55.638
114	573.530,969 587.570,249	115	573.525,971 587.563,247	8.603
117	573.534,024 587.548,233	118	573.555,266 587.540,147	22.729
120	573.596,665 587.519,501	121	573.607,192 587.519,937	10.536
123	573.661,579 587.493,415	124	573.680,268 587.484,282	20.801
126	573.714,107 587.465,303	127	573.710,251 587.455,426	10.603
129	573.681,301 587.427,85	130	573.686,118 587.408,7	19.747
132	573.704,548 587.351,357	133	573.706,199 587.341,378	10.115
135	573.710,859 587.294,87	136	573.715,391 587.276,97	18.465
138	573.721,822 587.262,722	139	573.733,044 587.246,384	19.821
141	573.726,804 587.222,603	142	573.714,785 587.205,945	20.541
144	573.726,159 587.179,216	145	573.736,916 587.175,467	11.392
147	573.763,023 587.201,978	148	573.767,148 587.217,105	15.679
150	573.757,061 587.261,565	151	573.748,81 587.301,901	41.171
153	573.737,322 587.351,637	154	573.733,516 587.368,116	16.913
156	573.722,67 587.404,408	157	573.721,577 587.444,952	40.559
159	573.761,008 587.575,481	160	573.762,93 587.591,024	15.661
162	573.768,273 587.617,589	163	573.727,704 587.611,627	41.005
165	573.686,789 587.627,088	166	573.674,951 587.640,207	17.67
168	573.626,865 587.700,123	169	573.639,089 587.697,931	12.419
171	573.682,94 587.688,028	172	573.703,811 587.686,874	20.903
174	573.752,236 587.678,441	175	573.772,971 587.674,574	21.093
177	573.784,759 587.701,002	178	573.785,288 587.721,526	20.531
180	573.789,412 587.747,343	181	573.782,646 587.765,399	19.282
183	573.769,497 587.794,77	184	573.763,936 587.821,779	27.576
186	573.750,7 587.881,41	187	573.743,31 587.917,67	37.005
189	573.725,7 587.936,083	190	573.705,188 587.989,368	57.097
192	573.637,002 588.118,444	193	573.617,999 588.178,236	62.739
195	573.619,021 588.225,638	196	573.619,345 588.235,565	9.932

Document care conține date cu caracter personal, protejat de prevederile Regulamentului (UE) nr. 679/2016 și Legii 190/2018

Punct început	X / Y	Punct sfârşit	X / Y	Lungime segment
196	573.619,345 588.235,565	197	573.619,668 588.245,493	9.933
199	573.621,749 588.299,528	200	573.622,443 588.315,403	15.89
202	573.615,844 588.374,292	203	573.587,777 588.421,191	54.656
205	573.628,066 588.571,825	206	573.514,63 588.671,16	150.782
208	573.449,324 588.802,838	209	573.537,71 588.885,89	121.284
211	573.598,974 588.947,822	212	573.594,303 588.954,99	8.556
214	573.549,977 588.987,647	215	573.530,099 589.000,639	23.747
217	573.479,745 589.017,93	218	573.471,196 589.022,592	9.738
220	573.423,178 589.035,168	221	573.414,838 589.035,168	8.34
223	573.397,134 589.036,183	224	573.350,58 589.048,96	48.276
226	573.306,927 589.056,807	227	573.299,559 589.058,848	7.645
229	573.279,365 589.062,197	230	573.276,61 589.057,854	5.143
232	573.117,564 588.949,469	233	572.824,022 588.889,084	299.689
235	572.763,323 588.852,045	236	572.733,04 588.841,981	31.912
238	572.672,475 588.847,03	239	572.667,194 588.808,573	38.818
241	572.660,127 588.725,504	242	572.656,502 588.713,188	12.838
244	572.812,639 588.749,22	245	572.851,855 588.736,446	41.244
247	572.998,498 588.480,292	248	572.963,897 588.459,795	40.216
250	572.918,694 588.471,534	251	572.907,499 588.509,363	39.451
253	572.862,04 588.569,576	254	572.838,615 588.566,683	23.603
256	572.804,839 588.569,703	257	572.781,584 588.575,027	23.857
259	572.757,266 588.570,394	260	572.738,34 588.555,245	24.242
262	572.646,488 588.491,284	263	572.636,126 588.482,169	13.801
265	572.568,912 588.597,124	266	572.650,765 588.680,351	116.733
268	572.656,476 588.713,169	269	572.660,107 588.725,507	12.861
271	572.667,174 588.808,576	272	572.672,455 588.847,034	38.819
274	572.671,933 588.863,385	275	572.645,899 588.855,344	27.248
277	572.576,242 588.835,922	278	572.561,058 588.835,676	15.186
280	572.544,617 588.813,605	281	572.533,405 588.798,311	18.964
283	572.496,119 588.784,236	284	572.485,613 588.790,968	12.478
286	572.466,512 588.807,558	287	572.458,716 588.813,697	9.923
289	572.421,478 588.810,567	290	572.397,721 588.792,2	30.029
292	572.378,008 588.771,273	293	572.365,467 588.760,625	16.452

Punct început	X / Y	Punct sfârşit	X / Y	Lungime segment
197	573.619,668 588.245,493	198	573.618,02 588.272,65	27.207
200	573.622,443 588.315,403	201	573.624,659 588.332,737	17.475
203	573.587,777 588.421,191	204	573.604,164 588.477,138	58.298
206	573.514,63 588.671,16	207	573.477,46 588.700,82	47.553
209	573.537,71 588.885,89	210	573.605,34 588.942,415	88.141
212	573.594,303 588.954,99	213	573.583,631 588.964,836	14.52
215	573.530,099 589.000,639	216	573.500,284 589.010,172	31.302
218	573.471,196 589.022,592	219	573.451,841 589.029,379	20.51
221	573.414,838 589.035,168	222	573.409,796 589.036,426	5.197
224	573.350,58 589.048,96	225	573.315,943 589.053,762	34.968
227	573.299,559 589.058,848	228	573.290,34 589.060,643	9.392
230	573.276,61 589.057,854	231	573.221,547 588.971,061	102.786
233	572.824,022 588.889,084	234	572.773,303 588.876,885	52.165
236	572.733,04 588.841,981	237	572.676,683 588.862,046	59.822
239	572.667,194 588.808,573	240	572.661,582 588.767,708	41.249
242	572.656,502 588.713,188	243	572.695,636 588.741,411	48.249
245	572.851,855 588.736,446	246	572.976,691 588.629,906	164.118
248	572.963,897 588.459,795	249	572.929,992 588.449,478	35.44
251	572.907,499 588.509,363	252	572.886,729 588.549,224	44.948
254	572.838,615 588.566,683	255	572.818,388 588.568,288	20.291
257	572.781,584 588.575,027	258	572.769,036 588.574,573	12.556
260	572.738,34 588.555,245	261	572.677,383 588.512,25	74.594
263	572.636,126 588.482,169	264	572.606,894 588.496,908	32.738
266	572.650,765 588.680,351	267	572.653,738 588.691,665	11.698
269	572.660,107 588.725,507	270	572.661,562 588.767,71	42.228
272	572.672,455 588.847,034	273	572.676,664 588.862,053	15.598
275	572.645,899 588.855,344	276	572.628,629 588.846,788	19.273
278	572.561,058 588.835,676	279	572.555,838 588.829,273	8.261
281	572.533,405 588.798,311	282	572.523,262 588.779,784	21.122
284	572.485,613 588.790,968	285	572.475,143 588.797,678	12.436
287	572.458,716 588.813,697	288	572.433,651 588.817,645	25.374
290	572.397,721 588.792,2	291	572.385,98 588.780,574	16.523
293	572.365,467 588.760,625	294	572.354,294 588.751,139	14.657

Punct început	X / Y	Punct sfârşit	X / Y	Lungime segment
198	573.618,02 588.272,65	199	573.621,749 588.299,528	27.135
201	573.624,659 588.332,737	202	573.615,844 588.374,292	42.48
204	573.604,164 588.477,138	205	573.628,066 588.571,825	97.657
207	573.477,46 588.700,82	208	573.449,324 588.802,838	105.827
210	573.605,34 588.942,415	211	573.598,974 588.947,822	8.352
213	573.583,631 588.964,836	214	573.549,977 588.987,647	40.656
216	573.500,284 589.010,172	217	573.479,745 589.017,93	21.955
219	573.451,841 589.029,379	220	573.423,178 589.035,168	29.242
222	573.409,796 589.036,426	223	573.397,134 589.036,183	12.664
225	573.315,943 589.053,762	226	573.306,927 589.056,807	9.516
228	573.290,34 589.060,643	229	573.279,365 589.062,197	11.084
231	573.221,547 588.971,061	232	573.117,564 588.949,469	106.201
234	572.773,303 588.876,885	235	572.763,323 588.852,045	26.77
237	572.676,683 588.862,046	238	572.672,475 588.847,03	15.594
240	572.661,582 588.767,708	241	572.660,127 588.725,504	42.229
243	572.695,636 588.741,411	244	572.812,639 588.749,22	117.263
246	572.976,691 588.629,906	247	572.998,498 588.480,292	151.195
249	572.929,992 588.449,478	250	572.918,694 588.471,534	24.781
252	572.886,729 588.549,224	253	572.862,04 588.569,576	31.996
255	572.818,388 588.568,288	256	572.804,839 588.569,703	13.623
258	572.769,036 588.574,573	259	572.757,266 588.570,394	12.49
261	572.677,383 588.512,25	262	572.646,488 588.491,284	37.337
264	572.606,894 588.496,908	265	572.568,912 588.597,124	107.172
267	572.653,738 588.691,665	268	572.656,476 588.713,169	21.678
270	572.661,562 588.767,71	271	572.667,174 588.808,576	41.25
273	572.676,664 588.862,053	274	572.671,933 588.863,385	4.915
276	572.628,629 588.846,788	277	572.576,242 588.835,922	53.502
279	572.555,838 588.829,273	280	572.544,617 588.813,605	19.272
282	572.523,262 588.779,784	283	572.496,119 588.784,236	27.506
285	572.475,143 588.797,678	286	572.466,512 588.807,558	13.119
288	572.433,651 588.817,645	289	572.421,478 588.810,567	14.081
291	572.385,98 588.780,574	292	572.378,008 588.771,273	12.25
294	572.354,294 588.751,139	295	572.348,026 588.745,817	8.223

Document care conține date cu caracter personal, protejat de prevederile Regulamentului (UE) nr. 679/2016 și Legii 190/2018

Punct început	X / Y	Punct sfârşit	X / Y	Lungime segment
295	572.348,026 588.745,817	296	572.344,248 588.738,91	7.873
298	572.314,67 588.710,836	299	572.280,249 588.711,644	34.43
301	572.235,951 588.698,976	302	572.221,008 588.696,82	15.098
304	572.156,243 588.676,424	305	572.133,134 588.669,445	24.14
307	572.062,987 588.624,497	308	572.074,382 588.606,339	21.437
310	572.102,836 588.567,311	311	572.111,795 588.555,845	14.551
313	572.142,175 588.516,15	314	572.177,016 588.447,156	77.292
316	572.200,393 588.425,448	317	572.207,196 588.419,665	8.929
319	572.251,627 588.401,8	320	572.274,998 588.395,714	24.15
322	572.291,252 588.367,067	323	572.305,822 588.340,134	30.621
325	572.401,842 588.330,716	326	572.417,917 588.330,32	16.08
328	572.428,786 588.322,634	329	572.439,342 588.315,168	12.929
331	572.462,817 588.287,487	332	572.477,111 588.277,867	17.23
334	572.520,332 588.240,787	335	572.523,476 588.223,843	17.233
337	572.535,33 588.153,427	338	572.552,231 588.138,603	22.481
340	572.613,16 588.102,443	341	572.627,646 588.099,708	14.742
343	572.678,516 588.086,499	344	572.707,123 588.092,607	29.252
346	572.737,505 588.072,405	347	572.747,433 588.065,804	11.922
349	572.799,715 588.049,338	350	572.810,77 588.045,241	11.79
352	572.839,422 588.052,413	353	572.856,645 588.059,55	18.643
355	572.887,225 588.054,455	356	572.915,167 588.062,428	29.057
358	572.933,739 588.062,446	359	572.945,272 588.056,151	13.139
361	572.977,296 588.051,421	362	572.996,981 588.047,011	20.173
364	573.026,73 588.028,547	365	573.056,285 588.044,529	33.599
367	573.095,299 588.049,442	368	573.113,116 588.053,989	18.388
370	573.178,305 588.082,017	371	573.207,662 588.099,838	34.343
373	573.268,472 588.161,16	374	573.296,256 588.155,395	28.376
376	573.327,185 588.137,575	377	573.365,629 588.143,949	38.969
379	573.391,84 588.166,486	380	573.388,171 588.195,313	29.06
382	573.366,626 588.234,505	383	573.360,358 588.237,251	6.843
385	573.335,343 588.254,122	386	573.312,23 588.267,814	26.864
388	573.265,552 588.300,491	389	573.241,381 588.316,979	29.259
391	573.210,173 588.330,533	392	573.205,249 588.332,04	5.149

Punct început	X / Y	Punct sfârşit	X / Y	Lungime segment
296	572.344,248 588.738,91	297	572.336,189 588.724,903	16.16
299	572.280,249 588.711,644	300	572.254,01 588.702,867	27.668
302	572.221,008 588.696,82	303	572.199,964 588.686,837	23.292
305	572.133,134 588.669,445	306	572.058,941 588.646,988	77.517
308	572.074,382 588.606,339	309	572.089,679 588.585,037	26.225
311	572.111,795 588.555,845	312	572.129,552 588.534,929	27.437
314	572.177,016 588.447,156	315	572.184,209 588.436,041	13.239
317	572.207,196 588.419,665	318	572.237,034 588.401,716	34.821
320	572.274,998 588.395,714	321	572.286,764 588.381,376	18.548
323	572.305,822 588.340,134	324	572.309,925 588.332,977	8.25
326	572.417,917 588.330,32	327	572.424,527 588.325,645	8.096
329	572.439,342 588.315,168	330	572.448,814 588.307,085	12.452
332	572.477,111 588.277,867	333	572.506,006 588.253,907	37.537
335	572.523,476 588.223,843	336	572.524,44 588.197,039	26.821
338	572.552,231 588.138,603	339	572.578,69 588.123,065	30.684
341	572.627,646 588.099,708	342	572.654,236 588.093,451	27.316
344	572.707,123 588.092,607	345	572.724,393 588.081,124	20.739
347	572.747,433 588.065,804	348	572.777,598 588.057,516	31.283
350	572.810,77 588.045,241	351	572.815,866 588.053,558	9.754
353	572.856,645 588.059,55	354	572.874,908 588.052,998	19.403
356	572.915,167 588.062,428	357	572.922,985 588.061,379	7.888
359	572.945,272 588.056,151	360	572.965,188 588.051,907	20.363
362	572.996,981 588.047,011	363	573.021,712 588.036,844	26.739
365	573.056,285 588.044,529	366	573.066,333 588.048,572	10.831
368	573.113,116 588.053,989	369	573.135,319 588.061,577	23.464
371	573.207,662 588.099,838	372	573.241,737 588.145,437	56.924
374	573.296,256 588.155,395	375	573.288,393 588.142,292	15.281
377	573.365,629 588.143,949	378	573.385,55 588.156,003	23.284
380	573.388,171 588.195,313	381	573.398,655 588.220,471	27.255
383	573.360,358 588.237,251	384	573.346,559 588.247,786	17.361
386	573.312,23 588.267,814	387	573.283,418 588.288,739	35.609
389	573.241,381 588.316,979	390	573.225,255 588.325,917	18.437
392	573.205,249 588.332,04	393	573.182,625 588.336,787	23.117

Punct început	X / Y	Punct sfârşit	X / Y	Lungime segment
297	572.336,189 588.724,903	298	572.314,67 588.710,836	25.709
300	572.254,01 588.702,867	301	572.235,951 588.698,976	18.473
303	572.199,964 588.686,837	304	572.156,243 588.676,424	44.944
306	572.058,941 588.646,988	307	572.062,987 588.624,497	22.852
309	572.089,679 588.585,037	310	572.102,836 588.567,311	22.075
312	572.129,552 588.534,929	313	572.142,175 588.516,15	22.627
315	572.184,209 588.436,041	316	572.200,393 588.425,448	19.343
318	572.237,034 588.401,716	319	572.251,627 588.401,8	14.593
321	572.286,764 588.381,376	322	572.291,252 588.367,067	14.996
324	572.309,925 588.332,977	325	572.401,842 588.330,716	91.945
327	572.424,527 588.325,645	328	572.428,786 588.322,634	5.216
330	572.448,814 588.307,085	331	572.462,817 588.287,487	24.087
333	572.506,006 588.253,907	334	572.520,332 588.240,787	19.426
336	572.524,44 588.197,039	337	572.535,33 588.153,427	44.951
339	572.578,69 588.123,065	340	572.613,16 588.102,443	40.168
342	572.654,236 588.093,451	343	572.678,516 588.086,499	25.256
345	572.724,393 588.081,124	346	572.737,505 588.072,405	15.746
348	572.777,598 588.057,516	349	572.799,715 588.049,338	23.581
351	572.815,866 588.053,558	352	572.839,422 588.052,413	23.584
354	572.874,908 588.052,998	355	572.887,225 588.054,455	12.403
357	572.922,985 588.061,379	358	572.933,739 588.062,446	10.807
360	572.965,188 588.051,907	361	572.977,296 588.051,421	12.118
363	573.021,712 588.036,844	364	573.026,73 588.028,547	9.696
366	573.066,333 588.048,572	367	573.095,299 588.049,442	28.979
369	573.135,319 588.061,577	370	573.178,305 588.082,017	47.598
372	573.241,737 588.145,437	373	573.268,472 588.161,16	31.016
375	573.288,393 588.142,292	376	573.327,185 588.137,575	39.078
378	573.385,55 588.156,003	379	573.391,84 588.166,486	12.225
381	573.398,655 588.220,471	382	573.366,626 588.234,505	34.969
384	573.346,559 588.247,786	385	573.335,343 588.254,122	12.882
387	573.283,418 588.288,739	388	573.265,552 588.300,491	21.385
390	573.225,255 588.325,917	391	573.210,173 588.330,533	15.773
393	573.182,625 588.336,787	394	573.162,866 588.335,129	19.828

Document care conține date cu caracter personal, protejat de prevederile Regulamentului (UE) nr. 679/2016 și Legii 190/2018

Punct început	X / Y	Punct sfârşit	X / Y	Lungime segment
394	573.162,866 588.335,129	395	573.133,426 588.336,456	29.47
397	573.122,239 588.342,419	398	573.110,607 588.347,793	12.813
400	573.084,615 588.376,602	401	573.072,541 588.395,425	22.363
403	573.073,194 588.425,889	404	573.092,188 588.444,43	26.543

Punct început	X / Y	Punct sfârşit	X / Y	Lungime segment
395	573.133,426 588.336,456	396	573.133,405 588.336,457	0.021
398	573.110,607 588.347,793	399	573.092,675 588.368,173	27.146
401	573.072,541 588.395,425	402	573.054,101 588.403,741	20.228
404	573.092,188 588.444,43	1	573.101,274 588.439,368	10.401

Punct început	X / Y	Punct sfârşit	X / Y	Lungime segment
396	573.133,405 588.336,457	397	573.122,239 588.342,419	12.658
399	573.092,675 588.368,173	400	573.084,615 588.376,602	11.662
402	573.054,101 588.403,741	403	573.073,194 588.425,889	29.242

** Lungimile segmentelor sunt determinate în planul de proiecţie Stereo 70 şi sunt rotunjite la 1 milimetru.
*** Distanţa dintre puncte este formată din segmente cumulate ce sunt mai mici decât valoarea 1 milimetru.

Document care conține date cu caracter personal, protejat de prevederile Regulamentului (UE) nr. 679/2016 și Legii 190/2018

DATE DESPRE IMOBILUL NR. 9266

Oficiul de Cadastru şi Publicitate Imobiliară NEAMT
Biroul de Cadastru şi Publicitate Imobiliară Bicaz

A. Partea I. Descrierea imobilului

TEREN Extravilan

Adresa: Jud. Neamt, pct. 'Damuc'

Nr. Crt	Nr cadastral Nr. topografic	Suprafaţa* (mp)	Observaţii / Referinţe
A1		1.635	Sector cadastral:64 Teren neimprejmuit;

B. Partea II. Proprietari şi acte

Inscrieri privitoare la dreptul de proprietate şi alte drepturi reale		Referinţe
9266 / 30/07/2024		
Act Administrativ nr. 5144, din 08/08/2024 emis de Primaria com. Damuc;		
B1	Inscrierea posesiei, drept de PROPRIETATE, dobandit prin Lege, cota actuala 1/1, cota initiala 1/1	A1
	1) **NEIDENTIFICAT NEIDENTIFICAT**, CIF:0000000000000	
Act Normativ nr. 7, din 13/03/1996 emis de Parlamentul României ((art.13));		
B2	Se noteaza mentiunea de proprietar neidentificat	A1

C. Partea III. SARCINI .

Inscrieri privind dezmembramintele dreptului de proprietate, drepturi reale de garanţie şi sarcini	Referinţe
NU SUNT	

Document care conține date cu caracter personal, protejat de prevederile Regulamentului (UE) nr. 679/2016 și Legii 190/2018

Anexa Nr. 1 La Partea I

Teren

Nr cadastral	Suprafaţa (mp)*	Observaţii / Referinţe
	1.635	

* Suprafaţa este determinată in planul de proiecţie Stereo 70.

DETALII LINIARE IMOBIL

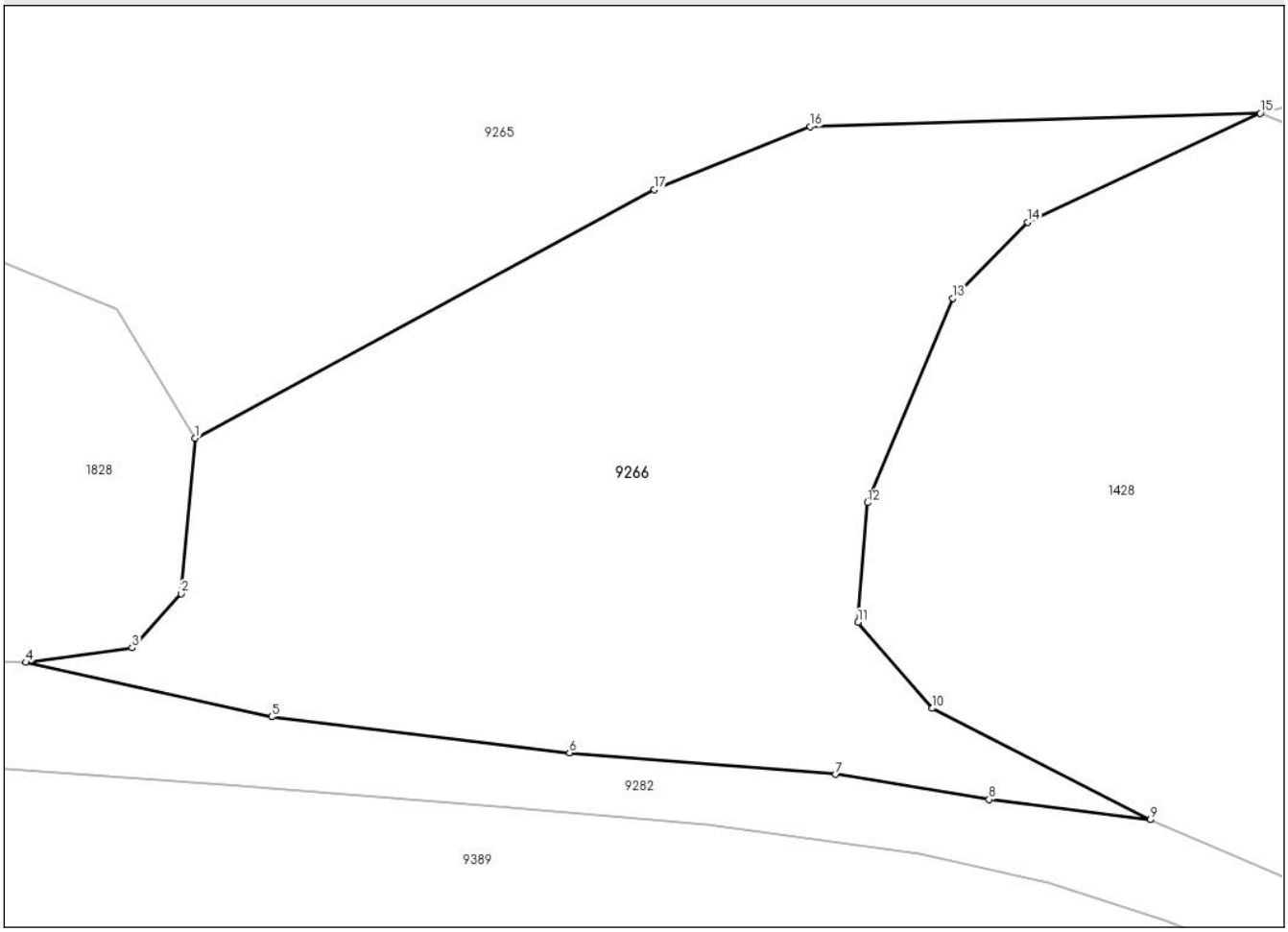

Date referitoare la teren

Crt	Categorie folosință	Intra vilan	Suprafaţa (mp)	Tarla	Parcelă	Nr. topo	Observaţii / Referinţe
1	pasune	NU	1.635	-	-	-	Pasune impadurita

Lungime Segmente
1) Valorile lungimilor segmentelor sunt obţinute din proiecţie în plan.

Punct început	X / Y	Punct sfârşit	X / Y	Lungime segment (** (m)
1	573.026,73 588.028,547	2	573.025,826 588.018,536	10.052
2	573.025,826 588.018,536	3	573.022,656 588.015,055	4.708
3	573.022,656 588.015,055	4	573.015,819 588.014,123	6.9
4	573.015,819 588.014,123	5	573.031,643 588.010,611	16.209
5	573.031,643 588.010,611	6	573.050,82 588.008,305	19.315

Document care conține date cu caracter personal, protejat de prevederile Regulamentului (UE) nr. 679/2016 și Legii 190/2018

Punct început	X / Y	Punct sfârşit	X / Y	Lungime segment (** (m)
6	573.050,82 588.008,305	7	573.067,964 588.006,922	17.2
7	573.067,964 588.006,922	8	573.077,831 588.005,295	10.0
8	573.077,831 588.005,295	9	573.088,212 588.004,003	10.461
9	573.088,212 588.004,003	10	573.074,176 588.011,163	15.757
10	573.074,176 588.011,163	11	573.069,403 588.016,705	7.314
11	573.069,403 588.016,705	12	573.070,01 588.024,391	7.71
12	573.070,01 588.024,391	13	573.075,511 588.037,537	14.251
13	573.075,511 588.037,537	14	573.080,324 588.042,431	6.864
14	573.080,324 588.042,431	15	573.095,299 588.049,442	16.535
15	573.095,299 588.049,442	16	573.066,333 588.048,572	28.979
16	573.066,333 588.048,572	17	573.056,285 588.044,529	10.831
17	573.056,285 588.044,529	1	573.026,73 588.028,547	33.599

** Lungimile segmentelor sunt determinate în planul de proiecţie Stereo 70 şi sunt rotunjite la 1 milimetru.
*** Distanţa dintre puncte este formată din segmente cumulate ce sunt mai mici decât valoarea 1 milimetru.

Document care conține date cu caracter personal, protejat de prevederile Regulamentului (UE) nr. 679/2016 și Legii 190/2018

DATE DESPRE IMOBILUL NR. 9267

Oficiul de Cadastru şi Publicitate Imobiliară NEAMT
Biroul de Cadastru şi Publicitate Imobiliară Bicaz

A. Partea I. Descrierea imobilului

TEREN Extravilan

Adresa: Jud. Neamt, pct. 'Damuc'

Nr. Crt	Nr cadastral Nr. topografic	Suprafaţa* (mp)	Observaţii / Referinţe
A1		23.458	Sector cadastral:64 Teren neimprejmuit;

B. Partea II. Proprietari şi acte

Inscrieri privitoare la dreptul de proprietate şi alte drepturi reale		Referinţe
9267 / 30/07/2024		
Act Administrativ nr. 5144, din 08/08/2024 emis de Primaria com. Damuc;		
B1	Inscrierea posesiei, drept de PROPRIETATE, dobandit prin Lege, cota actuala 1/1, cota initiala 1/1	A1
	1) **NEIDENTIFICAT NEIDENTIFICAT**, CIF:0000000000000	
Act Normativ nr. 7, din 13/03/1996 emis de Parlamentul României ((art.13));		
B2	Se noteaza mentiunea de proprietar neidentificat	A1

C. Partea III. SARCINI .

Inscrieri privind dezmembramintele dreptului de proprietate, drepturi reale de garanţie şi sarcini	Referinţe
NU SUNT	

Document care conține date cu caracter personal, protejat de prevederile Regulamentului (UE) nr. 679/2016 și Legii 190/2018

Anexa Nr. 1 La Partea I

Teren

Nr cadastral	Suprafaţa (mp)*	Observaţii / Referinţe
	23.458	

* Suprafaţa este determinată in planul de proiecţie Stereo 70.

DETALII LINIARE IMOBIL

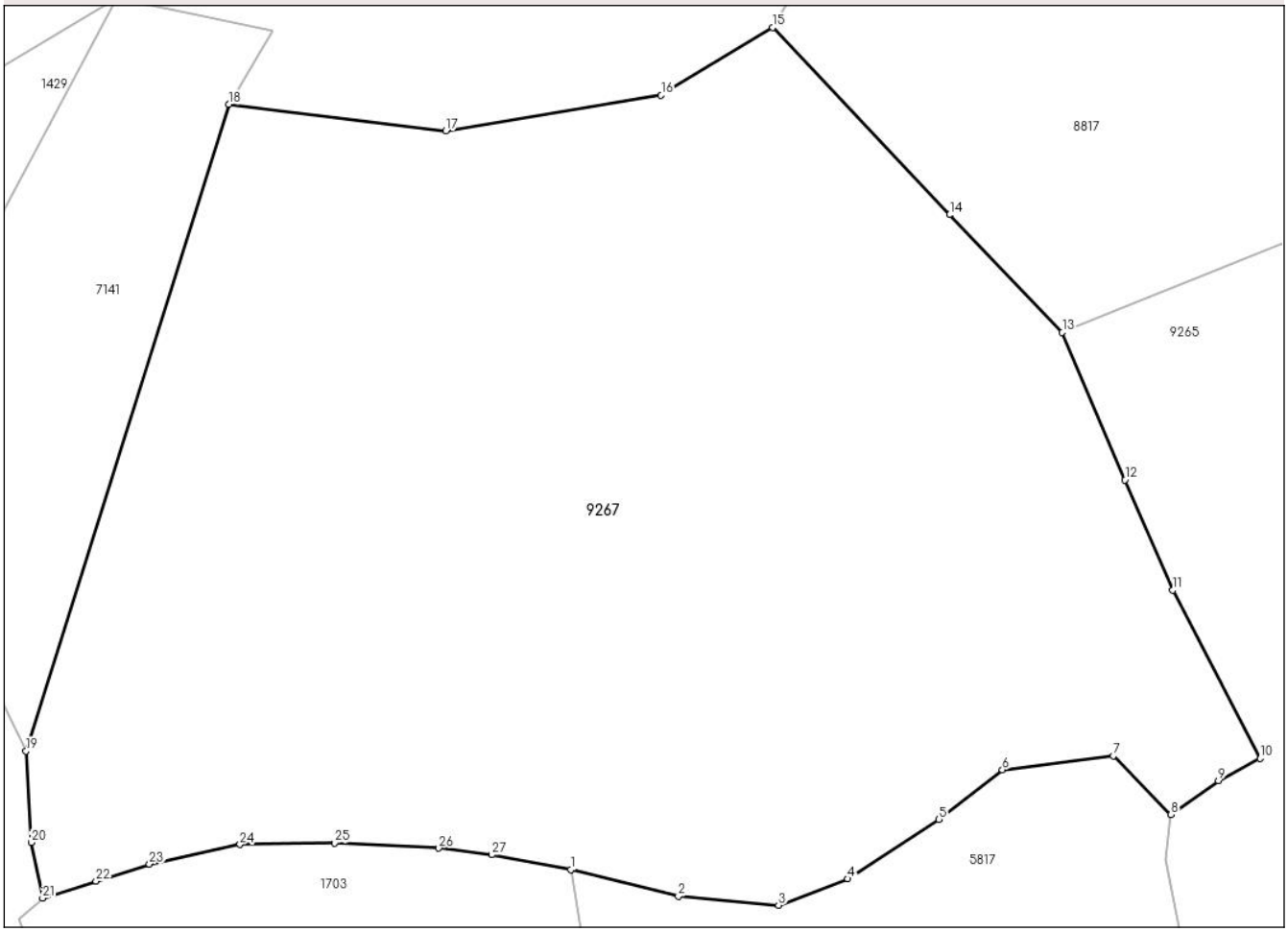

Date referitoare la teren

Crt	Categorie folosință	Intra vilan	Suprafaţa (mp)	Tarla	Parcelă	Nr. topo	Observaţii / Referinţe
1	pasune	NU	23.458	-	-	-	Pasune impadurita

Lungime Segmente

1) Valorile lungimilor segmentelor sunt obţinute din proiecţie în plan.

Punct început	X / Y	Punct sfârşit	X / Y	Lungime segment (** (m)
1	573.349,469 588.005,699	2	573.368,723 588.000,949	19.831
3	573.386,6 587.999,356	4	573.398,978 588.004,095	13.254
5	573.415,217 588.014,711	6	573.426,587 588.023,557	14.406
7	573.446,39 588.026,022	8	573.456,731 588.015,551	14.717
9	573.465,213 588.021,585	10	573.472,668 588.025,578	8.457

Punct început	X / Y	Punct sfârşit	X / Y	Lungime segment (** (m)
2	573.368,723 588.000,949	3	573.386,6 587.999,356	17.948
4	573.398,978 588.004,095	5	573.415,217 588.014,711	19.401
6	573.426,587 588.023,557	7	573.446,39 588.026,022	19.956
8	573.456,731 588.015,551	9	573.465,213 588.021,585	10.409
10	573.472,668 588.025,578	11	573.457,065 588.055,591	33.827

Document care conține date cu caracter personal, protejat de prevederile Regulamentului (UE) nr. 679/2016 și Legii 190/2018

Punct început	X / Y	Punct sfârşit	X / Y	Lungime segment (** (m)
11	573.457,065 588.055,591	12	573.448,471 588.075,279	21.482
13	573.437,3 588.101,593	14	573.417,138 588.122,599	29.116
15	573.385,55 588.156,003	16	573.365,629 588.143,949	23.284
17	573.327,185 588.137,575	18	573.288,393 588.142,292	39.078
19	573.252,146 588.026,89	20	573.253,086 588.010,594	16.323
21	573.255,14 588.000,625	22	573.264,668 588.003,67	10.003
23	573.274,197 588.006,715	24	573.290,401 588.010,213	16.577
25	573.307,254 588.010,472	26	573.325,921 588.009,565	18.689
27	573.335,351 588.008,371	1	573.349,469 588.005,699	14.369

Punct început	X / Y	Punct sfârşit	X / Y	Lungime segment (** (m)
12	573.448,471 588.075,279	13	573.437,3 588.101,593	28.587
14	573.417,138 588.122,599	15	573.385,55 588.156,003	45.974
16	573.365,629 588.143,949	17	573.327,185 588.137,575	38.969
18	573.288,393 588.142,292	19	573.252,146 588.026,89	120.961
20	573.253,086 588.010,594	21	573.255,14 588.000,625	10.178
22	573.264,668 588.003,67	23	573.274,197 588.006,715	10.004
24	573.290,401 588.010,213	25	573.307,254 588.010,472	16.855
26	573.325,921 588.009,565	27	573.335,351 588.008,371	9.505

** Lungimile segmentelor sunt determinate în planul de proiecţie Stereo 70 şi sunt rotunjite la 1 milimetru.
*** Distanţa dintre puncte este formată din segmente cumulate ce sunt mai mici decât valoarea 1 milimetru.

Document care conține date cu caracter personal, protejat de prevederile Regulamentului (UE) nr. 679/2016 și Legii 190/2018

DATE DESPRE IMOBILUL NR. 9268

Oficiul de Cadastru şi Publicitate Imobiliară NEAMT
Biroul de Cadastru şi Publicitate Imobiliară Bicaz

A. Partea I. Descrierea imobilului

TEREN Extravilan

Adresa: Jud. Neamt, pct. 'Damuc'

Nr. Crt	Nr cadastral Nr. topografic	Suprafaţa* (mp)	Observaţii / Referinţe
A1		8.114	Sector cadastral:64 Teren neimprejmuit;

B. Partea II. Proprietari şi acte

Inscrieri privitoare la dreptul de proprietate şi alte drepturi reale		Referinţe
9268 / 30/07/2024		
Act Administrativ nr. 5144, din 08/08/2024 emis de Primaria com. Damuc;		
B1	Inscrierea posesiei, drept de PROPRIETATE, dobandit prin Lege, cota actuala 1/1, cota initiala 1/1	A1
	1) **NEIDENTIFICAT NEIDENTIFICAT**, CIF:0000000000000	
Act Normativ nr. 7, din 13/03/1996 emis de Parlamentul României ((art.13));		
B2	Se noteaza mentiunea de proprietar neidentificat	A1

C. Partea III. SARCINI .

Inscrieri privind dezmembramintele dreptului de proprietate, drepturi reale de garanţie şi sarcini	Referinţe
NU SUNT	

Document care conține date cu caracter personal, protejat de prevederile Regulamentului (UE) nr. 679/2016 și Legii 190/2018

Anexa Nr. 1 La Partea I

Teren

Nr cadastral	Suprafaţa (mp)*	Observaţii / Referinţe
	8.114	

* Suprafaţa este determinată in planul de proiecţie Stereo 70.

DETALII LINIARE IMOBIL

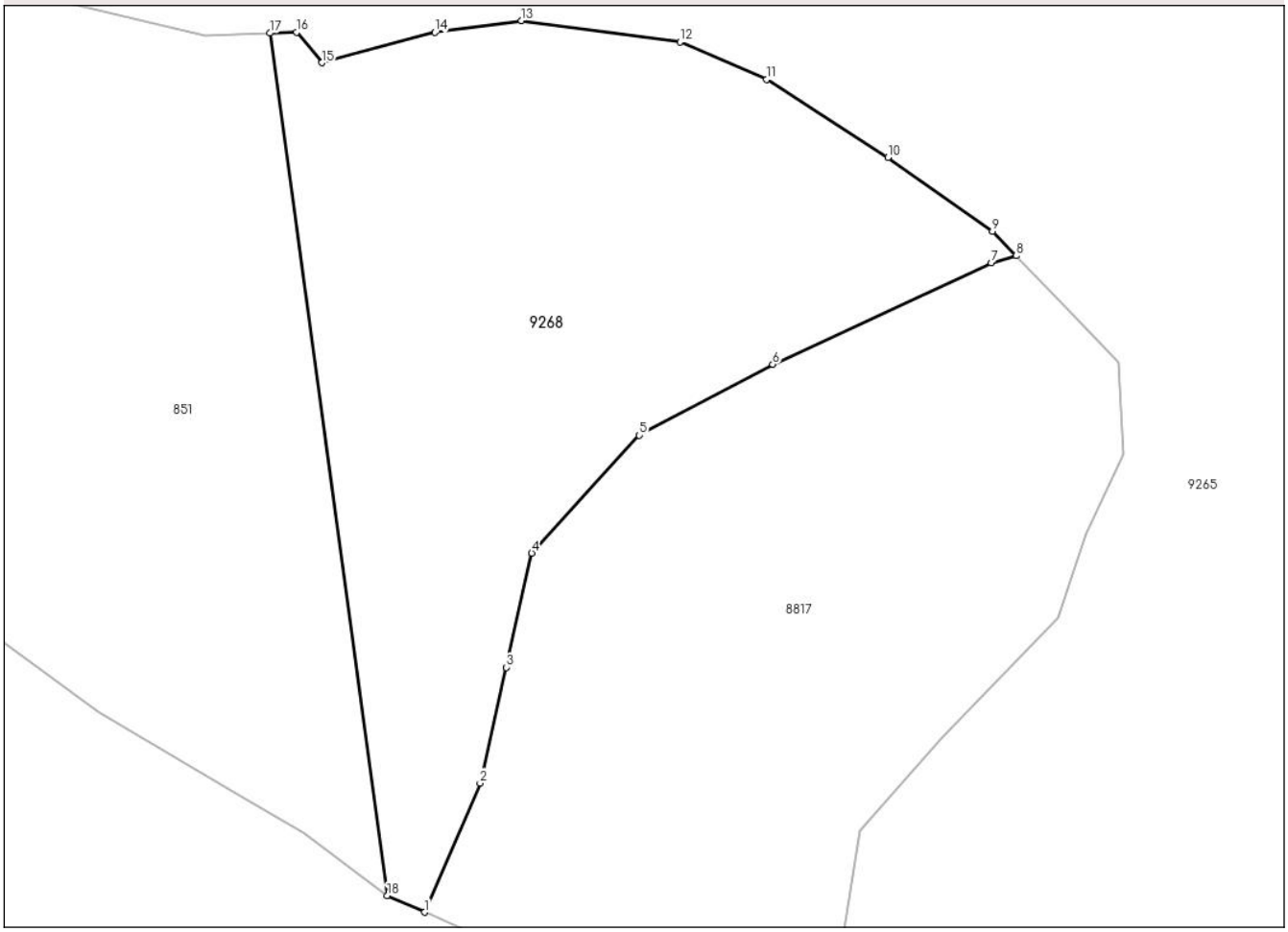

Date referitoare la teren

Crt	Categorie folosință	Intra vilan	Suprafaţa (mp)	Tarla	Parcelă	Nr. topo	Observaţii / Referinţe
1	pasune	NU	8.114	-	-	-	Pasune impadurita

Lungime Segmente
1) Valorile lungimilor segmentelor sunt obţinute din proiecţie în plan.

Punct început	X / Y	Punct sfârşit	X / Y	Lungime segment (** (m)
1	573.366,626 588.234,505	2	573.375,88 588.256,062	23.459
2	573.375,88 588.256,062	3	573.380,217 588.275,372	19.791
3	573.380,217 588.275,372	4	573.384,502 588.294,454	19.557
4	573.384,502 588.294,454	5	573.402,472 588.314,106	26.629
5	573.402,472 588.314,106	6	573.424,781 588.325,948	25.257

Document care conține date cu caracter personal, protejat de prevederile Regulamentului (UE) nr. 679/2016 și Legii 190/2018

Punct început	X / Y	Punct sfârşit	X / Y	Lungime segment (** (m)
6	573.424,781 588.325,948	7	573.461,276 588.342,883	40.233
7	573.461,276 588.342,883	8	573.465,483 588.344,071	4.372
8	573.465,483 588.344,071	9	573.461,472 588.348,152	5.722
9	573.461,472 588.348,152	10	573.444,02 588.360,49	21.373
10	573.444,02 588.360,49	11	573.423,778 588.373,506	24.066
11	573.423,778 588.373,506	12	573.409,272 588.379,776	15.803
12	573.409,272 588.379,776	13	573.382,792 588.383,307	26.714
13	573.382,792 588.383,307	14	573.368,354 588.381,357	14.569
14	573.368,354 588.381,357	15	573.349,408 588.376,291	19.612
15	573.349,408 588.376,291	16	573.345,238 588.381,405	6.599
16	573.345,238 588.381,405	17	573.340,74 588.381,25	4.501
17	573.340,74 588.381,25	18	573.360,358 588.237,251	145.329
18	573.360,358 588.237,251	1	573.366,626 588.234,505	6.843

** Lungimile segmentelor sunt determinate în planul de proiecţie Stereo 70 şi sunt rotunjite la 1 milimetru.
*** Distanţa dintre puncte este formată din segmente cumulate ce sunt mai mici decât valoarea 1 milimetru.

Document care conține date cu caracter personal, protejat de prevederile Regulamentului (UE) nr. 679/2016 și Legii 190/2018

DATE DESPRE IMOBILUL NR. 9269

Oficiul de Cadastru şi Publicitate Imobiliară NEAMT
Biroul de Cadastru şi Publicitate Imobiliară Bicaz

A. Partea I. Descrierea imobilului

TEREN Extravilan

Adresa: Jud. Neamt, pct. 'Damuc'

Nr. Crt	Nr cadastral Nr. topografic	Suprafaţa* (mp)	Observaţii / Referinţe
A1		11.600	Sector cadastral:64 Teren neimprejmuit;

B. Partea II. Proprietari şi acte

Inscrieri privitoare la dreptul de proprietate şi alte drepturi reale		Referinţe
9269 / 30/07/2024		
Act Administrativ nr. 5144, din 08/08/2024 emis de Primaria com. Damuc;		
B1	Inscrierea posesiei, drept de PROPRIETATE, dobandit prin Lege, cota actuala 1/1, cota initiala 1/1	A1
	1) **NEIDENTIFICAT NEIDENTIFICAT**, CIF:0000000000000	
Act Normativ nr. 7, din 13/03/1996 emis de Parlamentul României ((art.13));		
B2	Se noteaza mentiunea de proprietar neidentificat	A1

C. Partea III. SARCINI .

Inscrieri privind dezmembramintele dreptului de proprietate, drepturi reale de garanţie şi sarcini	Referinţe
NU SUNT	

Document care conține date cu caracter personal, protejat de prevederile Regulamentului (UE) nr. 679/2016 și Legii 190/2018

Anexa Nr. 1 La Partea I

Teren

Nr cadastral	Suprafaţa (mp)*	Observaţii / Referinţe
	11.600	

* Suprafaţa este determinată in planul de proiecţie Stereo 70.

DETALII LINIARE IMOBIL

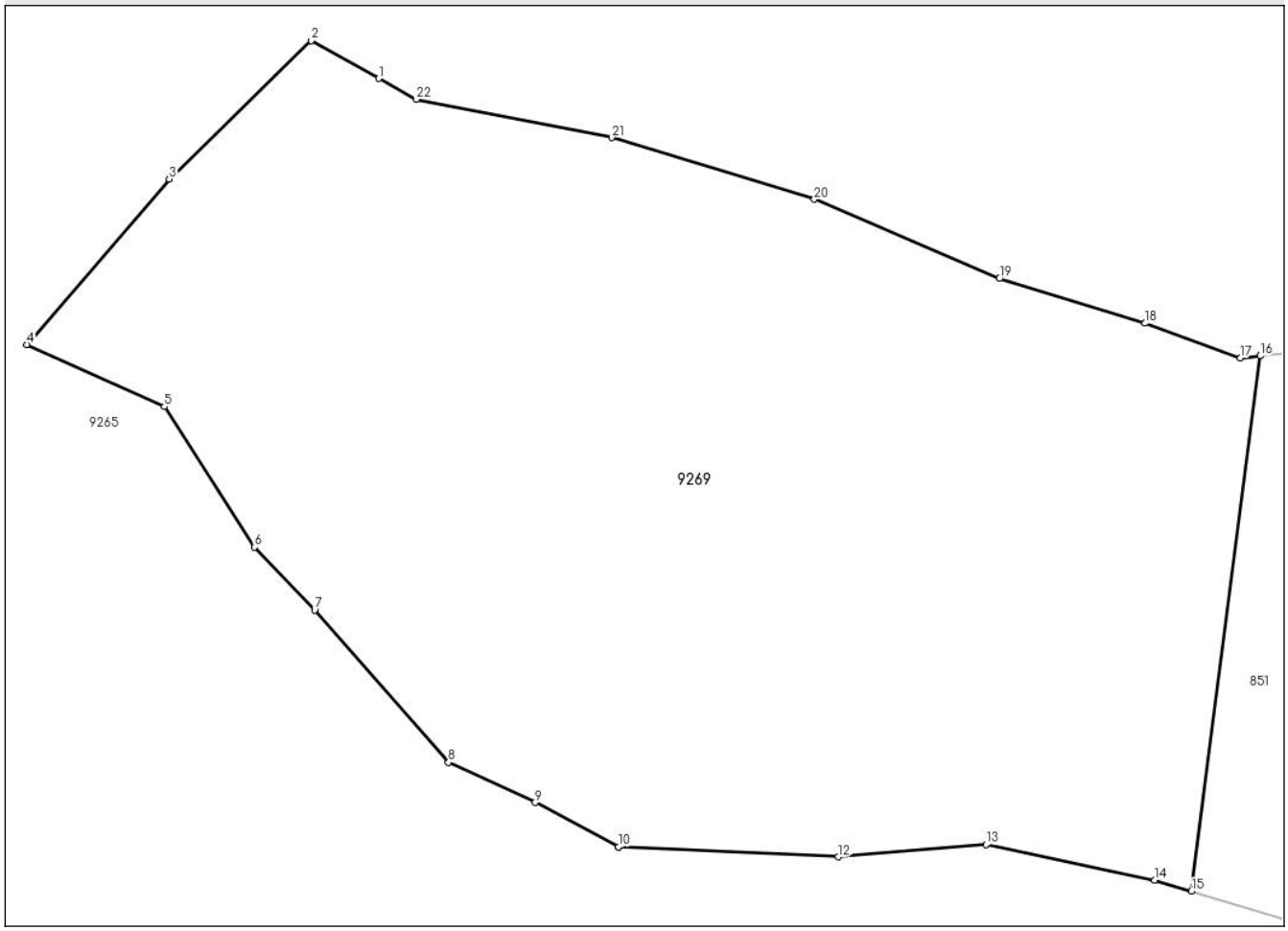

Date referitoare la teren

Crt	Categorie folosință	Intra vilan	Suprafaţa (mp)	Tarla	Parcelă	Nr. topo	Observaţii / Referinţe
1	pasune	NU	11.600	-	-	-	

Lungime Segmente

1) Valorile lungimilor segmentelor sunt obţinute din proiecţie în plan.

Punct început	X / Y	Punct sfârşit	X / Y	Lungime segment (** (m)
1	573.101,274 588.439,368	2	573.092,188 588.444,43	10.401
3	573.073,194 588.425,889	4	573.054,101 588.403,741	29.242
5	573.072,541 588.395,425	6	573.084,615 588.376,602	22.363
7	573.092,675 588.368,173	8	573.110,607 588.347,793	27.146
9	573.122,239 588.342,419	10	573.133,405 588.336,457	12.658

Punct început	X / Y	Punct sfârşit	X / Y	Lungime segment (** (m)
2	573.092,188 588.444,43	3	573.073,194 588.425,889	26.543
4	573.054,101 588.403,741	5	573.072,541 588.395,425	20.228
6	573.084,615 588.376,602	7	573.092,675 588.368,173	11.662
8	573.110,607 588.347,793	9	573.122,239 588.342,419	12.813
10	573.133,405 588.336,457	11	573.133,426 588.336,456	0.021

Document care conține date cu caracter personal, protejat de prevederile Regulamentului (UE) nr. 679/2016 și Legii 190/2018

Punct început	X / Y	Punct sfârşit	X / Y	Lungime segment (** (m)
11	573.133,426 588.336,456	12	573.162,866 588.335,129	29.47
13	573.182,625 588.336,787	14	573.205,249 588.332,04	23.117
15	573.210,173 588.330,533	16	573.219,39 588.402,23	72.287
17	573.216,749 588.401,95	18	573.203,915 588.406,583	13.645
19	573.184,422 588.412,577	20	573.159,634 588.423,181	26.961
21	573.132,497 588.431,432	22	573.106,306 588.436,565	26.689

Punct început	X / Y	Punct sfârşit	X / Y	Lungime segment (** (m)
12	573.162,866 588.335,129	13	573.182,625 588.336,787	19.828
14	573.205,249 588.332,04	15	573.210,173 588.330,533	5.149
16	573.219,39 588.402,23	17	573.216,749 588.401,95	2.656
18	573.203,915 588.406,583	19	573.184,422 588.412,577	20.394
20	573.159,634 588.423,181	21	573.132,497 588.431,432	28.364
22	573.106,306 588.436,565	1	573.101,274 588.439,368	5.76

** Lungimile segmentelor sunt determinate în planul de proiecţie Stereo 70 şi sunt rotunjite la 1 milimetru.
*** Distanţa dintre puncte este formată din segmente cumulate ce sunt mai mici decât valoarea 1 milimetru.

Document care conține date cu caracter personal, protejat de prevederile Regulamentului (UE) nr. 679/2016 și Legii 190/2018

DATE DESPRE IMOBILUL NR. 9270

Oficiul de Cadastru şi Publicitate Imobiliară NEAMT
Biroul de Cadastru şi Publicitate Imobiliară Bicaz

A. Partea I. Descrierea imobilului

Nr. CF vechi:110/N
Nr. cadastral vechi:161

TEREN Extravilan

Adresa: Jud. Neamt

Nr. Crt	Nr cadastral Nr. topografic	Suprafaţa* (mp)	Observaţii / Referinţe
A1	50316	22.750	Sector cadastral:64 Teren neimprejmuit; Extravilan Damuc

B. Partea II. Proprietari şi acte

Inscrieri privitoare la dreptul de proprietate şi alte drepturi reale		Referinţe
2732 / 25/07/2007		
Hotarare Judecatoreasca nr. 3/2006, din 05/01/2006 emis de Judecatoria Bicaz (Decizie civila nr.72/AM/2006 emisa de Tribunalul Neamt);		
B1	Intabulare, drept de PROPRIETATEcu titlu de drept de partaj bunuri comune, dobandit prin Hotarare Judecatoreasca, cota actuala 1/1, cota initiala 1/1	A1
	1) **FERENT-GIURESCU MARIA**	
	OBSERVATII: (provenita din conversia CF 110/N)	

C. Partea III. SARCINI .

Inscrieri privind dezmembramintele dreptului de proprietate, drepturi reale de garanţie şi sarcini	Referinţe
NU SUNT	

Document care conține date cu caracter personal, protejat de prevederile Regulamentului (UE) nr. 679/2016 și Legii 190/2018

Anexa Nr. 1 La Partea I

Teren

Nr cadastral	Suprafaţa (mp)*	Observaţii / Referinţe
50316	22.750	Extravilan Damuc

* Suprafaţa este determinată in planul de proiecţie Stereo 70.

DETALII LINIARE IMOBIL

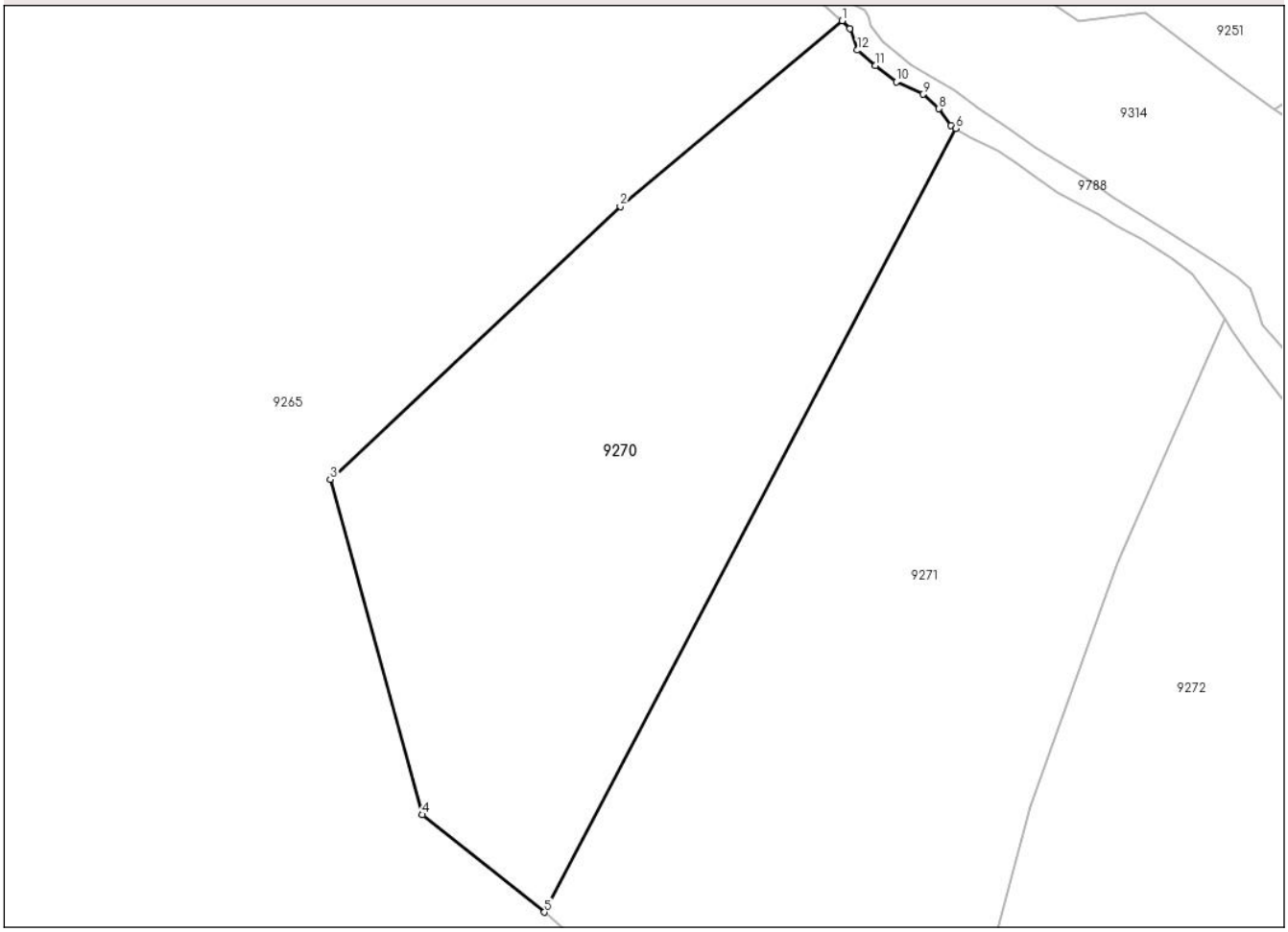

Date referitoare la teren

Crt	Categorie folosință	Intra vilan	Suprafaţa (mp)	Tarla	Parcelă	Nr. topo	Observaţii / Referinţe
1	padure	NU	22.750	UP II	ua 115%	-	

Lungime Segmente
1) Valorile lungimilor segmentelor sunt obţinute din proiecţie în plan.

Punct început	X / Y	Punct sfârşit	X / Y	Lungime segment (** (m)
1	573.605,34 588.942,415	2	573.537,71 588.885,89	88.141
2	573.537,71 588.885,89	3	573.449,324 588.802,838	121.284
3	573.449,324 588.802,838	4	573.477,46 588.700,82	105.827
4	573.477,46 588.700,82	5	573.514,63 588.671,16	47.553
5	573.514,63 588.671,16	6	573.639,977 588.909,613	269.391

Document care conține date cu caracter personal, protejat de prevederile Regulamentului (UE) nr. 679/2016 și Legii 190/2018

Punct început	X / Y	Punct sfârşit	X / Y	Lungime segment (** (m)
6	573.639,977 588.909,613	7	573.638,479 588.910,608	1.798
7	573.638,479 588.910,608	8	573.634,801 588.915,599	6.2
8	573.634,801 588.915,599	9	573.629,9 588.920,02	6.6
9	573.629,9 588.920,02	10	573.621,765 588.923,869	9.0
10	573.621,765 588.923,869	11	573.615,448 588.928,778	8.0
11	573.615,448 588.928,778	12	573.609,977 588.933,459	7.2
12	573.609,977 588.933,459	13	573.607,662 588.940,065	7.0
13	573.607,662 588.940,065	1	573.605,34 588.942,415	3.304

** Lungimile segmentelor sunt determinate în planul de proiecţie Stereo 70 şi sunt rotunjite la 1 milimetru.
*** Distanţa dintre puncte este formată din segmente cumulate ce sunt mai mici decât valoarea 1 milimetru.

Document care conține date cu caracter personal, protejat de prevederile Regulamentului (UE) nr. 679/2016 și Legii 190/2018

DATE DESPRE IMOBILUL NR. 9271

Oficiul de Cadastru şi Publicitate Imobiliară NEAMT
Biroul de Cadastru şi Publicitate Imobiliară Bicaz

A. Partea I. Descrierea imobilului

Nr. CF vechi:109/N
Nr. cadastral vechi:162

TEREN Extravilan

Adresa: Jud. Neamt

Nr. Crt	Nr cadastral Nr. topografic	Suprafaţa* (mp)	Observaţii / Referinţe
A1	50315	32.650	Sector cadastral:64 Teren neimprejmuit;

B. Partea II. Proprietari şi acte

Inscrieri privitoare la dreptul de proprietate şi alte drepturi reale		Referinţe
2733 / 25/07/2007		
Hotarare Judecatoreasca nr. 3/2006, din 05/01/2006 emis de Judecatoria Bicaz (Decizie civila nr.72/AM/2006 emisa de Tribunalul Neamt);		
B1	Intabulare, drept de PROPRIETATEcu titlu de drept de partaj bunuri comune, dobandit prin Hotarare Judecatoreasca, cota actuala 1/1, cota initiala 1/1	A1
	1) **FERENT-GIURESCU IOSIF**	
	OBSERVATII: (provenita din conversia CF 109/N)	

C. Partea III. SARCINI

Inscrieri privind dezmembramintele dreptului de proprietate, drepturi reale de garanţie şi sarcini		Referinţe
2733 / 25/07/2007		
Hotarare Judecatoreasca nr. 3/2006, din 05/01/2006 emis de Judecatoria Bicaz (Decizie civila nr.72/AM/2006 emisa de Tribunalul Neamt);		
C1	Intabulare, drept de PRIVILEGIU IMOBILIAR, Valoare:245000000 ROLpentru sulta copartajant, dobandit prin Lege, cota actuala 1/1, cota initiala 1/1	A1
	1) **FERENT-GIURESCU MARIA**	
	OBSERVATII: (provenita din conversia CF 109/N)	
1660 / 21/01/2016		
Act Administrativ nr. Incheiere, din 08/06/2015 emis de Executor Judecatoresc BALAN IOAN (in dosar de executare nr. 228/2015);		
C2	Se noteaza urmarirea silita imobiliara pentru suma de 27.306 Ron, in favoarea creditoarei FERENT GIURESCU MARIA	A1

Document care conține date cu caracter personal, protejat de prevederile Regulamentului (UE) nr. 679/2016 și Legii 190/2018

Anexa Nr. 1 La Partea I

Teren

Nr cadastral	Suprafaţa (mp)*	Observaţii / Referinţe
50315	32.650	

* Suprafaţa este determinată in planul de proiecţie Stereo 70.

DETALII LINIARE IMOBIL

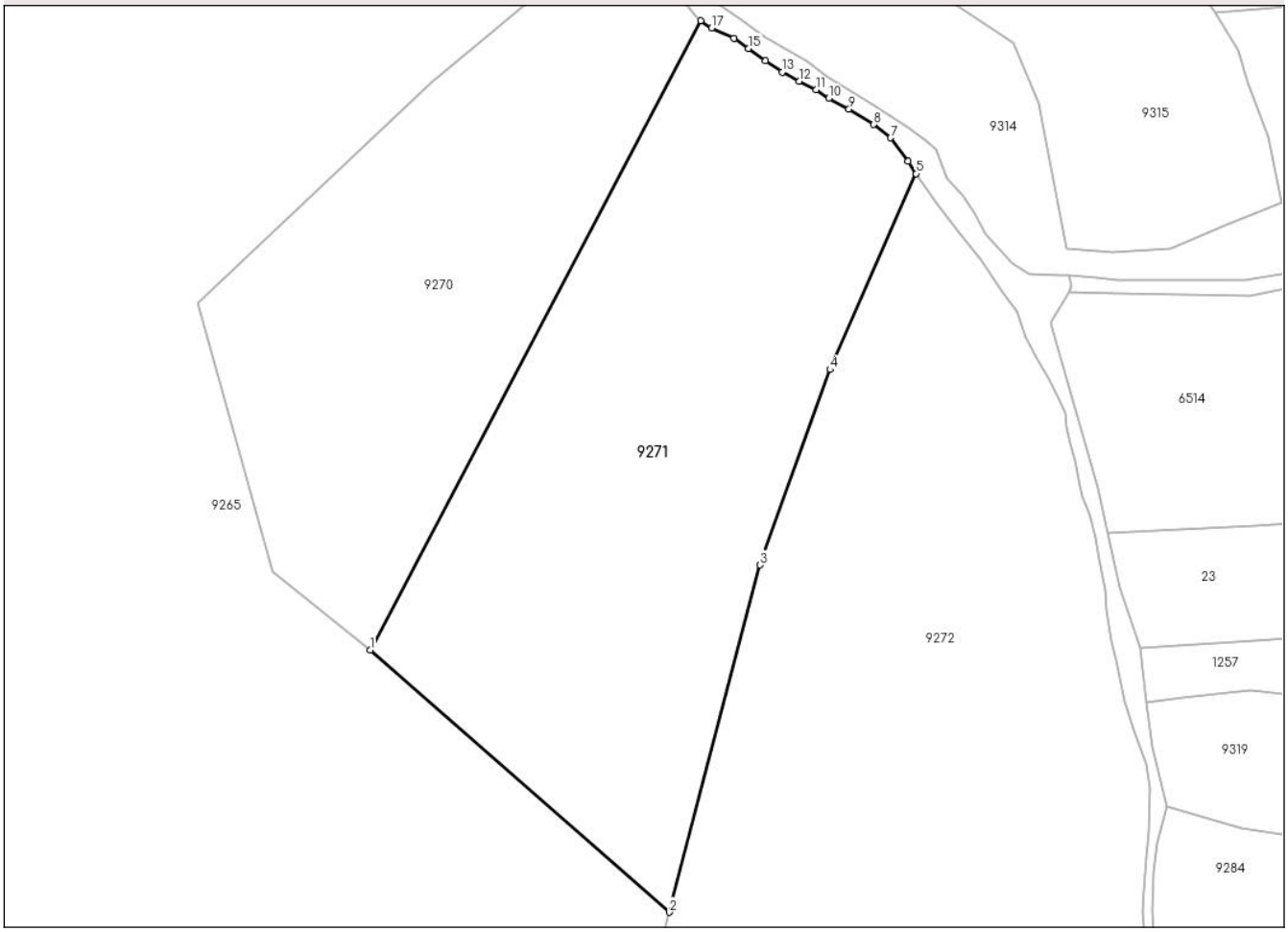

Date referitoare la teren

Crt	Categorie folosință	Intra vilan	Suprafaţa (mp)	Tarla	Parcelă	Nr. topo	Observaţii / Referinţe
1	padure	NU	32.650	UP II	ua 115%	-	

Lungime Segmente
1) Valorile lungimilor segmentelor sunt obţinute din proiecţie în plan.

Punct început	X / Y	Punct sfârşit	X / Y	Lungime segment (** (m)
1	573.514,63 588.671,16	2	573.628,066 588.571,825	150.782
2	573.628,066 588.571,825	3	573.662,47 588.703,41	136.008
3	573.662,47 588.703,41	4	573.689,15 588.777,41	78.663
4	573.689,15 588.777,41	5	573.721,718 588.851,66	81.079
5	573.721,718 588.851,66	6	573.718,564 588.856,321	5.628

Document care conține date cu caracter personal, protejat de prevederile Regulamentului (UE) nr. 679/2016 și Legii 190/2018

Punct început	X / Y	Punct sfârşit	X / Y	Lungime segment (** (m)
6	573.718,564 588.856,321	7	573.712,093 588.865,27	11.043
7	573.712,093 588.865,27	8	573.705,685 588.870,286	8.138
8	573.705,685 588.870,286	9	573.696,299 588.876,109	11.046
9	573.696,299 588.876,109	10	573.688,667 588.880,233	8.675
10	573.688,667 588.880,233	11	573.683,765 588.883,395	5.833
11	573.683,765 588.883,395	12	573.677,369 588.886,739	7.217
12	573.677,369 588.886,739	13	573.670,904 588.890,101	7.287
13	573.670,904 588.890,101	14	573.664,69 588.894,381	7.545
14	573.664,69 588.894,381	15	573.658,074 588.899,128	8.143
15	573.658,074 588.899,128	16	573.652,604 588.902,944	6.67
16	573.652,604 588.902,944	17	573.644,109 588.906,868	9.357
17	573.644,109 588.906,868	18	573.639,977 588.909,613	4.961
18	573.639,977 588.909,613	1	573.514,63 588.671,16	269.391

** Lungimile segmentelor sunt determinate în planul de proiecţie Stereo 70 şi sunt rotunjite la 1 milimetru.
*** Distanţa dintre puncte este formată din segmente cumulate ce sunt mai mici decât valoarea 1 milimetru.

Document care conține date cu caracter personal, protejat de prevederile Regulamentului (UE) nr. 679/2016 și Legii 190/2018

DATE DESPRE IMOBILUL NR. 9272

Oficiul de Cadastru şi Publicitate Imobiliară NEAMT
Biroul de Cadastru şi Publicitate Imobiliară Bicaz

A. Partea I. Descrierea imobilului

TEREN Extravilan

Adresa: Jud. Neamt, pct. 'Up Ii, Ua 114a, 114c,114m3'

Nr. Crt	Nr cadastral Nr. topografic	Suprafaţa* (mp)	Observaţii / Referinţe
A1		Din acte: 89.300 Masurata: 199.684	Sector cadastral:64 Teren neimprejmuit;

B. Partea II. Proprietari şi acte

Inscrieri privitoare la dreptul de proprietate şi alte drepturi reale		Referinţe
9072 / 07/08/2024		
Act Normativ nr. 1705, din 21/12/2006 emis de CUVERNUL ROMANIEI;		
B1	Intabulare, drept de PROPRIETATE, dobandit prin Lege, cota actuala 1/1, cota initiala 1/1	A1
	1) **STATUL ROMÂN**, CIF:9999999999999, Domeniul public	
9072 / 30/07/2024		
Ordonanta nr. 982, din 29/12/1998 emis de CUVERNUL ROMANIEI (Ordin MMAP nr. 487 din 09.03.2016 ; Aviz CTAS nr. 137 din 04.06.2015 ; Amenajamentul UP II Floarea - OS Bicaz, DS Neamt ; PV CTE nr. 405 din 27.06.2014, Declaratia 211din 07.08.2024 eliberata de RNP ROMSILVA - DS NEAMT);		
B2	Intabulare, drept de ADMINISTRARE, dobandit prin Lege, cota actuala 1/1, cota initiala 1/1	A1
	1) **REGIA NAŢIONALĂ A PĂDURILOR ROMSILVA**, CIF:1590120	

C. Partea III. SARCINI .

Inscrieri privind dezmembramintele dreptului de proprietate, drepturi reale de garanţie şi sarcini	Referinţe
NU SUNT	

Anexa Nr. 1 La Partea I

Teren

Nr cadastral	Suprafaţa (mp)*	Observaţii / Referinţe
	Din acte: 89.300 Masurata: 199.684	

* Suprafaţa este determinată in planul de proiecţie Stereo 70.

DETALII LINIARE IMOBIL

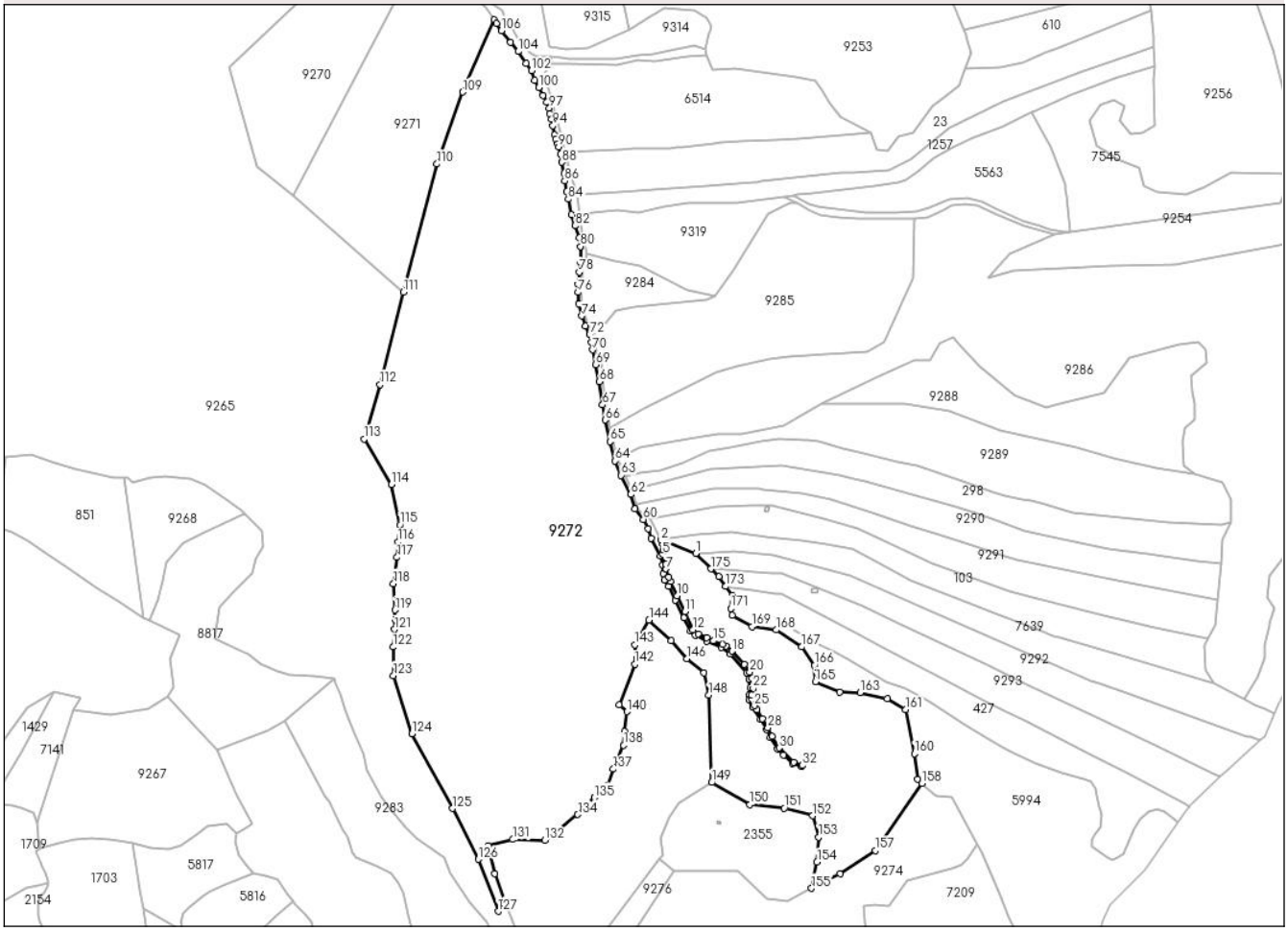

Date referitoare la teren

Crt	Categorie folosinţă	Intra vilan	Suprafaţa (mp)	Tarla	Parcelă	Nr. topo	Observaţii / Referinţe
1	padure	NU	199.684	UP II	ua 114A, 114C, 114M3	-	

Lungime Segmente

1) Valorile lungimilor segmentelor sunt obţinute din proiecţie în plan.

Punct început	X / Y	Punct sfârşit	X / Y	Lungime segment
1	573.928,789 588.303,604	2	573.892,834 588.317,509	38.55
4	573.895,161 588.307,007	5	573.894,936 588.302,613	4.4
7	573.898,163 588.287,788	8	573.900,768 588.279,173	9.0
10	573.909,428 588.260,262	11	573.917,707 588.243,83	18.4
13	573.931,166 588.221,075	14	573.940,07 588.216,982	9.8

Punct început	X / Y	Punct sfârşit	X / Y	Lungime segment
2	573.892,834 588.317,509	3	573.894,577 588.313,18	4.667
5	573.894,936 588.302,613	6	573.898,101 588.292,078	11.0
8	573.900,768 588.279,173	9	573.902,866 588.274,635	5.0
11	573.917,707 588.243,83	12	573.926,01 588.225,196	20.4
14	573.940,07 588.216,982	15	573.946,967 588.213,791	7.599

Punct început	X / Y	Punct sfârşit	X / Y	Lungime segment
3	573.894,577 588.313,18	4	573.895,161 588.307,007	6.201
6	573.898,101 588.292,078	7	573.898,163 588.287,788	4.29
9	573.902,866 588.274,635	10	573.909,428 588.260,262	15.8
12	573.926,01 588.225,196	13	573.931,166 588.221,075	6.601
15	573.946,967 588.213,791	16	573.956,555 588.210,31	10.2

Document care conține date cu caracter personal, protejat de prevederile Regulamentului (UE) nr. 679/2016 și Legii 190/2018

Punct început	X / Y	Punct sfârşit	X / Y	Lungime segment
16	573.956,555 588.210,31	17	573.959,74 588.208,632	3.6
19	573.978,959 588.189,454	20	573.984,458 588.181,83	9.4
22	573.987,822 588.165,032	23	573.986,215 588.158,218	7.001
25	573.989,007 588.147,32	26	573.991,987 588.143,059	5.2
28	574.003,093 588.124,534	29	574.007,044 588.115,565	9.801
31	574.029,564 588.089,046	32	574.038,366 588.085,747	9.4
34	574.028,664 588.087,721	35	574.019,091 588.096,517	13.0
37	574.005,322 588.114,755	38	574.001,35 588.122,831	9.0
40	573.987,214 588.145,823	41	573.983,801 588.153,059	8.001
43	573.984,845 588.165,547	44	573.983,61 588.174,462	9.0
46	573.964,542 588.200,527	47	573.955,224 588.207,176	11.447
49	573.928,447 588.219,703	50	573.923,079 588.223,876	6.799
52	573.907,913 588.255,906	53	573.900,992 588.269,664	15.401
55	573.895,452 588.283,111	56	573.894,834 588.291,689	8.6
58	573.882,908 588.319,089	59	573.879,699 588.328,881	10.304
61	573.866,206 588.349,288	62	573.862,061 588.364,119	15.399
64	573.845,846 588.398,547	65	573.840,546 588.418,454	20.6
67	573.832,932 588.456,161	68	573.829,64 588.479,931	23.997
70	573.822,909 588.512,656	71	573.821,783 588.520,374	7.8
73	573.815,376 588.537,116	74	573.811,525 588.547,42	11.0
76	573.807,794 588.571,669	77	573.808,101 588.580,263	8.599
79	573.810,114 588.602,181	80	573.810,353 588.618,78	16.601
82	573.804,694 588.640,14	83	573.800,896 588.651,734	12.2
85	573.795,788 588.674,771	86	573.794,113 588.686,047	11.4
88	573.791,305 588.705,233	89	573.789,825 588.713,501	8.399
91	573.786,874 588.723,845	92	573.784,648 588.729,417	6.0
94	573.782,003 588.743,06	95	573.780,407 588.749,361	6.5
97	573.778,213 588.760,83	98	573.775,673 588.766,922	6.6
100	573.767,337 588.782,076	101	573.763,24 588.789,637	8.6
103	573.754,523 588.806,922	104	573.746,253 588.819,04	14.671
106	573.729,099 588.840,509	107	573.724,168 588.848,039	9.001
109	573.689,15 588.777,41	110	573.662,47 588.703,41	78.663
112	573.604,164 588.477,138	113	573.587,777 588.421,191	58.298

Punct început	X / Y	Punct sfârşit	X / Y	Lungime segment
17	573.959,74 588.208,632	18	573.966,196 588.203,258	8.4
20	573.984,458 588.181,83	21	573.986,559 588.175,153	7.0
23	573.986,215 588.158,218	24	573.986,459 588.153,625	4.599
26	573.991,987 588.143,059	27	573.997,606 588.133,836	10.8
29	574.007,044 588.115,565	30	574.014,599 588.103,778	14.0
32	574.038,366 588.085,747	33	574.037,894 588.084,429	1.4
35	574.019,091 588.096,517	36	574.012,96 588.102,548	8.6
38	574.001,35 588.122,831	39	573.995,474 588.133,064	11.8
41	573.983,801 588.153,059	42	573.983,585 588.158,255	5.2
44	573.983,61 588.174,462	45	573.981,188 588.180,815	6.799
47	573.955,224 588.207,176	48	573.940,19 588.213,248	16.214
50	573.923,079 588.223,876	51	573.916,797 588.237,543	15.042
53	573.900,992 588.269,664	54	573.896,408 588.275,975	7.8
56	573.894,834 588.291,689	57	573.892,166 588.300,91	9.599
59	573.879,699 588.328,881	60	573.874,973 588.338,524	10.739
62	573.862,061 588.364,119	63	573.852,036 588.383,756	22.048
65	573.840,546 588.418,454	66	573.835,522 588.440,575	22.684
68	573.829,64 588.479,931	69	573.826,03 588.497,576	18.011
71	573.821,783 588.520,374	72	573.819,627 588.528,286	8.2
74	573.811,525 588.547,42	75	573.808,475 588.560,057	13.0
77	573.808,101 588.580,263	78	573.809,06 588.592,425	12.2
80	573.810,353 588.618,78	81	573.808,977 588.628,078	9.399
83	573.800,896 588.651,734	84	573.797,62 588.667,395	16.0
86	573.794,113 588.686,047	87	573.793,294 588.693,804	7.8
89	573.789,825 588.713,501	90	573.787,907 588.720,922	7.665
92	573.784,648 588.729,417	93	573.783,724 588.733,514	4.2
95	573.780,407 588.749,361	96	573.778,868 588.755,47	6.3
98	573.775,673 588.766,922	99	573.771,951 588.774,116	8.1
101	573.763,24 588.789,637	102	573.759,848 588.799,342	10.281
104	573.746,253 588.819,04	105	573.738,459 588.828,619	12.349
107	573.724,168 588.848,039	108	573.721,718 588.851,66	4.372
110	573.662,47 588.703,41	111	573.628,066 588.571,825	136.008
113	573.587,777 588.421,191	114	573.615,844 588.374,292	54.656

Punct început	X / Y	Punct sfârşit	X / Y	Lungime segment
18	573.966,196 588.203,258	19	573.978,959 588.189,454	18.8
21	573.986,559 588.175,153	22	573.987,822 588.165,032	10.2
24	573.986,459 588.153,625	25	573.989,007 588.147,32	6.8
27	573.997,606 588.133,836	28	574.003,093 588.124,534	10.8
30	574.014,599 588.103,778	31	574.029,564 588.089,046	21.0
33	574.037,894 588.084,429	34	574.028,664 588.087,721	9.799
36	574.012,96 588.102,548	37	574.005,322 588.114,755	14.4
39	573.995,474 588.133,064	40	573.987,214 588.145,823	15.199
42	573.983,585 588.158,255	43	573.984,845 588.165,547	7.4
45	573.981,188 588.180,815	46	573.964,542 588.200,527	25.8
48	573.940,19 588.213,248	49	573.928,447 588.219,703	13.4
51	573.916,797 588.237,543	52	573.907,913 588.255,906	20.399
54	573.896,408 588.275,975	55	573.895,452 588.283,111	7.2
57	573.892,166 588.300,91	58	573.882,908 588.319,089	20.401
60	573.874,973 588.338,524	61	573.866,206 588.349,288	13.883
63	573.852,036 588.383,756	64	573.845,846 588.398,547	16.034
66	573.835,522 588.440,575	67	573.832,932 588.456,161	15.8
69	573.826,03 588.497,576	70	573.822,909 588.512,656	15.4
72	573.819,627 588.528,286	73	573.815,376 588.537,116	9.8
75	573.808,475 588.560,057	76	573.807,794 588.571,669	11.632
78	573.809,06 588.592,425	79	573.810,114 588.602,181	9.813
81	573.808,977 588.628,078	82	573.804,694 588.640,14	12.8
84	573.797,62 588.667,395	85	573.795,788 588.674,771	7.6
87	573.793,294 588.693,804	88	573.791,305 588.705,233	11.601
90	573.787,907 588.720,922	91	573.786,874 588.723,845	3.1
93	573.783,724 588.733,514	94	573.782,003 588.743,06	9.7
96	573.778,868 588.755,47	97	573.778,213 588.760,83	5.4
99	573.771,951 588.774,116	100	573.767,337 588.782,076	9.201
102	573.759,848 588.799,342	103	573.754,523 588.806,922	9.263
105	573.738,459 588.828,619	106	573.729,099 588.840,509	15.132
108	573.721,718 588.851,66	109	573.689,15 588.777,41	81.079
111	573.628,066 588.571,825	112	573.604,164 588.477,138	97.657
114	573.615,844 588.374,292	115	573.624,659 588.332,737	42.48

Document care conține date cu caracter personal, protejat de prevederile Regulamentului (UE) nr. 679/2016 și Legii 190/2018

Punct început	X / Y	Punct sfârşit	X / Y	Lungime segment
115	573.624,659 588.332,737	116	573.622,443 588.315,403	17.475
118	573.618,02 588.272,65	119	573.619,668 588.245,493	27.207
121	573.619,021 588.225,638	122	573.617,673 588.207,46	18.228
124	573.637,002 588.118,444	125	573.678,684 588.041,713	87.321
127	573.725,7 587.936,083	128	573.732,763 587.946,306	12.426
130	573.715,17 588.003,57	131	573.740,93 588.009,84	26.512
133	573.782,67 588.014,4	134	573.807,51 588.035,46	32.566
136	573.837,47 588.065,0	137	573.843,98 588.082,12	18.316
139	573.855,65 588.120,54	140	573.857,86 588.141,14	20.718
142	573.866,1 588.189,65	143	573.866,14 588.209,63	19.98
145	573.903,46 588.214,2	146	573.919,55 588.195,33	24.798
148	573.942,26 588.157,98	149	573.945,09 588.068,26	89.765
151	574.019,832 588.041,923	152	574.048,941 588.034,087	30.145
154	574.053,42 587.986,513	155	574.047,822 587.959,647	27.443
157	574.113,385 587.998,605	158	574.161,462 588.067,442	83.964
160	574.153,625 588.097,893	161	574.144,668 588.143,228	46.211
163	574.097,645 588.160,579	164	574.077,042 588.161,139	20.611
166	574.050,621 588.188,564	167	574.037,745 588.207,594	22.977
169	573.986,659 588.228,537	170	573.966,506 588.240,29	23.33
172	573.966,245 588.260,442	173	573.959,521 588.269,65	11.402
175	573.944,261 588.287,766	1	573.928,789 588.303,604	22.141

Punct început	X / Y	Punct sfârşit	X / Y	Lungime segment
116	573.622,443 588.315,403	117	573.621,749 588.299,528	15.89
119	573.619,668 588.245,493	120	573.619,345 588.235,565	9.933
122	573.617,673 588.207,46	123	573.617,999 588.178,236	29.226
125	573.678,684 588.041,713	126	573.705,188 587.989,368	58.672
128	573.732,763 587.946,306	129	573.722,25 587.974,85	30.418
131	573.740,93 588.009,84	132	573.773,57 588.008,83	32.656
134	573.807,51 588.035,46	135	573.824,49 588.052,74	24.226
137	573.843,98 588.082,12	138	573.854,68 588.106,41	26.542
140	573.857,86 588.141,14	141	573.850,13 588.148,01	10.342
143	573.866,14 588.209,63	144	573.880,78 588.235,15	29.421
146	573.919,55 588.195,33	147	573.937,31 588.181,14	22.733
149	573.945,09 588.068,26	150	573.984,564 588.045,841	45.396
152	574.048,941 588.034,087	153	574.055,099 588.012,259	22.68
155	574.047,822 587.959,647	156	574.077,17 587.974,673	32.971
158	574.161,462 588.067,442	159	574.156,984 588.071,587	6.102
161	574.144,668 588.143,228	162	574.125,635 588.154,422	22.081
164	574.077,042 588.161,139	165	574.051,74 588.171,773	27.446
167	574.037,745 588.207,594	168	574.011,434 588.224,944	31.517
170	573.966,506 588.240,29	171	573.964,805 588.247,121	7.04
173	573.959,521 588.269,65	174	573.952,303 588.279,534	12.239

Punct început	X / Y	Punct sfârşit	X / Y	Lungime segment
117	573.621,749 588.299,528	118	573.618,02 588.272,65	27.135
120	573.619,345 588.235,565	121	573.619,021 588.225,638	9.932
123	573.617,999 588.178,236	124	573.637,002 588.118,444	62.739
126	573.705,188 587.989,368	127	573.725,7 587.936,083	57.097
129	573.722,25 587.974,85	130	573.715,17 588.003,57	29.58
132	573.773,57 588.008,83	133	573.782,67 588.014,4	10.669
135	573.824,49 588.052,74	136	573.837,47 588.065,0	17.855
138	573.854,68 588.106,41	139	573.855,65 588.120,54	14.163
141	573.850,13 588.148,01	142	573.866,1 588.189,65	44.597
144	573.880,78 588.235,15	145	573.903,46 588.214,2	30.875
147	573.937,31 588.181,14	148	573.942,26 588.157,98	23.683
150	573.984,564 588.045,841	151	574.019,832 588.041,923	35.485
153	574.055,099 588.012,259	154	574.053,42 587.986,513	25.801
156	574.077,17 587.974,673	157	574.113,385 587.998,605	43.408
159	574.156,984 588.071,587	160	574.153,625 588.097,893	26.52
162	574.125,635 588.154,422	163	574.097,645 588.160,579	28.659
165	574.051,74 588.171,773	166	574.050,621 588.188,564	16.828
168	574.011,434 588.224,944	169	573.986,659 588.228,537	25.034
171	573.964,805 588.247,121	172	573.966,245 588.260,442	13.399
174	573.952,303 588.279,534	175	573.944,261 588.287,766	11.508

**** Lungimile segmentelor sunt determinate în planul de proiecţie Stereo 70 şi sunt rotunjite la 1 milimetru.**
***** Distanţa dintre puncte este formată din segmente cumulate ce sunt mai mici decât valoarea 1 milimetru.**

Document care conține date cu caracter personal, protejat de prevederile Regulamentului (UE) nr. 679/2016 și Legii 190/2018

DATE DESPRE IMOBILUL NR. 9274

Oficiul de Cadastru şi Publicitate Imobiliară NEAMT
Biroul de Cadastru şi Publicitate Imobiliară Bicaz

A. Partea I. Descrierea imobilului

TEREN Extravilan

Adresa: Jud. Neamt, pct. 'Up Ii, Ua 114%'

Nr. Crt	Nr cadastral Nr. topografic	Suprafaţa* (mp)	Observaţii / Referinţe
A1		54.600	Sector cadastral:64 Teren neimprejmuit;

B. Partea II. Proprietari şi acte

Inscrieri privitoare la dreptul de proprietate şi alte drepturi reale		Referinţe
9274 / 30/07/2024		
Act Administrativ nr. 5144, din 08/08/2024 emis de Primaria com. Damuc;		
B1	Inscrierea posesiei, drept de PROPRIETATE, dobandit prin Lege, cota actuala 1/1, cota initiala 1/1	A1
	1) **NEIDENTIFICAT NEIDENTIFICAT**, CIF:0000000000000	
Act Normativ nr. 7, din 13/03/1996 emis de Parlamentul României ((art.13));		
B2	Proprietar neidentificat, rezerva comisiei locale de fond funciar	A1

C. Partea III. SARCINI .

Inscrieri privind dezmembramintele dreptului de proprietate, drepturi reale de garanţie şi sarcini	Referinţe
NU SUNT	

Document care conține date cu caracter personal, protejat de prevederile Regulamentului (UE) nr. 679/2016 și Legii 190/2018

Anexa Nr. 1 La Partea I

Teren

Nr cadastral	Suprafaţa (mp)*	Observaţii / Referinţe
	54.600	

* Suprafaţa este determinată in planul de proiecţie Stereo 70.

DETALII LINIARE IMOBIL

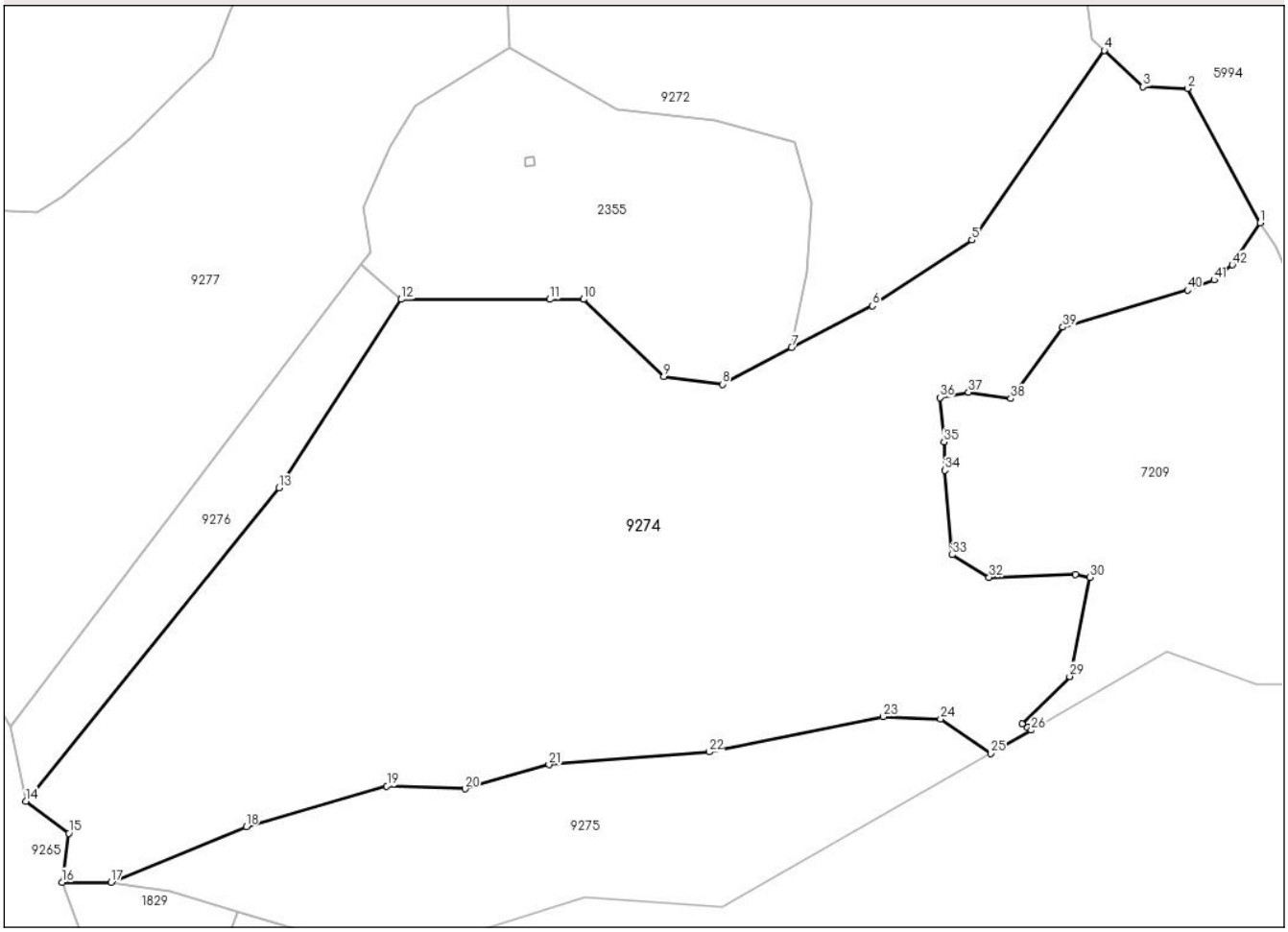

Date referitoare la teren

Crt	Categorie folosință	Intra vilan	Suprafaţa (mp)	Tarla	Parcelă	Nr. topo	Observaţii / Referinţe
1	padure	NU	54.600	UP II	ua 114%	-	

Lungime Segmente

1) Valorile lungimilor segmentelor sunt obţinute din proiecţie în plan.

Punct început	X / Y	Punct sfârşit	X / Y	Lungime segment
1	574.218,172 588.004,829	2	574.191,71 588.053,551	55.444
4	574.161,462 588.067,442	5	574.113,385 587.998,605	83.964
7	574.047,822 587.959,647	8	574.022,63 587.946,214	28.55
10	573.972,248 587.977,077	11	573.959,932 587.977,077	12.316
13	573.861,414 587.908,565	14	573.769,497 587.794,77	146.281
16	573.782,646 587.765,399	17	573.800,438 587.765,31	17.792

Punct început	X / Y	Punct sfârşit	X / Y	Lungime segment
2	574.191,71 588.053,551	3	574.175,662 588.054,298	16.065
5	574.113,385 587.998,605	6	574.077,17 587.974,673	43.408
8	574.022,63 587.946,214	9	574.001,358 587.949,013	21.455
11	573.959,932 587.977,077	12	573.905,866 587.977,077	54.066
14	573.769,497 587.794,77	15	573.785,101 587.783,203	19.424
17	573.800,438 587.765,31	18	573.849,556 587.785,653	53.164

Punct început	X / Y	Punct sfârşit	X / Y	Lungime segment
3	574.175,662 588.054,298	4	574.161,462 588.067,442	19.35
6	574.077,17 587.974,673	7	574.047,822 587.959,647	32.971
9	574.001,358 587.949,013	10	573.972,248 587.977,077	40.435
12	573.905,866 587.977,077	13	573.861,414 587.908,565	81.669
15	573.785,101 587.783,203	16	573.782,646 587.765,399	17.972
18	573.849,556 587.785,653	19	573.900,684 587.800,294	53.183

Document care conține date cu caracter personal, protejat de prevederile Regulamentului (UE) nr. 679/2016 și Legii 190/2018

Punct început	X / Y	Punct sfârşit	X / Y	Lungime segment
19	573.900,684 587.800,294	20	573.929,11 587.799,296	28.444
22	574.017,781 587.812,735	23	574.081,144 587.825,534	64.643
25	574.120,195 587.812,218	26	574.134,95 587.820,651	16.995
28	574.131,56 587.822,962	29	574.148,91 587.840,122	24.403
31	574.150,974 587.877,24	32	574.119,625 587.876,12	31.369
34	574.103,577 587.914,926	35	574.103,203 587.925,374	10.455
37	574.112,135 587.943,285	38	574.127,462 587.941,046	15.49
40	574.191,71 587.980,416	41	574.201,381 587.984,084	10.343

Punct început	X / Y	Punct sfârşit	X / Y	Lungime segment
20	573.929,11 587.799,296	21	573.959,624 587.808,112	31.762
23	574.081,144 587.825,534	24	574.101,989 587.824,696	20.862
26	574.134,95 587.820,651	27	574.133,587 587.821,581	1.65
29	574.148,91 587.840,122	30	574.156,199 587.876,12	36.729
32	574.119,625 587.876,12	33	574.106,189 587.884,329	15.745
35	574.103,203 587.925,374	36	574.101,711 587.941,419	16.114
38	574.127,462 587.941,046	39	574.146,404 587.966,978	32.113
41	574.201,381 587.984,084	42	574.208,051 587.989,552	8.625

Punct început	X / Y	Punct sfârşit	X / Y	Lungime segment
21	573.959,624 587.808,112	22	574.017,781 587.812,735	58.34
24	574.101,989 587.824,696	25	574.120,195 587.812,218	22.072
27	574.133,587 587.821,581	28	574.131,56 587.822,962	2.453
30	574.156,199 587.876,12	31	574.150,974 587.877,24	5.344
33	574.106,189 587.884,329	34	574.103,577 587.914,926	30.708
36	574.101,711 587.941,419	37	574.112,135 587.943,285	10.59
39	574.146,404 587.966,978	40	574.191,71 587.980,416	47.257
42	574.208,051 587.989,552	1	574.218,172 588.004,829	18.325

**** Lungimile segmentelor sunt determinate în planul de proiecţie Stereo 70 şi sunt rotunjite la 1 milimetru.**
***** Distanţa dintre puncte este formată din segmente cumulate ce sunt mai mici decât valoarea 1 milimetru.**

Document care conține date cu caracter personal, protejat de prevederile Regulamentului (UE) nr. 679/2016 și Legii 190/2018

DATE DESPRE IMOBILUL NR. 9275

Oficiul de Cadastru şi Publicitate Imobiliară NEAMT
Biroul de Cadastru şi Publicitate Imobiliară Bicaz

A. Partea I. Descrierea imobilului

TEREN Extravilan

Adresa: Jud. Neamt, pct. 'Up Ii, Ua 114b'

Nr. Crt	Nr cadastral Nr. topografic	Suprafaţa* (mp)	Observaţii / Referinţe
A1		Din acte: 94.200 Masurata: 13.700	Sector cadastral:64 Teren neimprejmuit; Diferenta de suprafata se afla in alte imobile sau alte UAT- uri

B. Partea II. Proprietari şi acte

Inscrieri privitoare la dreptul de proprietate şi alte drepturi reale		Referinţe
9275 / 07/08/2024		
Act Normativ nr. 1705, din 21/12/2006 emis de CUVERNUL ROMANIEI;		
B1	Intabulare, drept de PROPRIETATE, dobandit prin Lege, cota actuala 1/1, cota initiala 1/1	A1
	1) **STATUL ROMÂN**, CIF:9999999999999, Domeniul public	
9275 / 30/07/2024		
Ordonanta nr. 982, din 29/12/1998 emis de CUVERNUL ROMANIEI (Ordin MMAP nr. 487 din 09.03.2016 ; Aviz CTAS nr. 137 din 04.06.2015 ; Amenajamentul UP II Floarea - OS Bicaz, DS Neamt ; PV CTE nr. 405 din 27.06.2014, Declaratia 212 din 07.08.2024 eliberata de RNP ROMSILVA - DS NEAMT);		
B2	Intabulare, drept de ADMINISTRARE, dobandit prin Lege, cota actuala 1/1, cota initiala 1/1	A1
	1) **REGIA NAŢIONALĂ A PĂDURILOR ROMSILVA**, CIF:1590120	

C. Partea III. SARCINI .

Inscrieri privind dezmembramintele dreptului de proprietate, drepturi reale de garanţie şi sarcini	Referinţe
NU SUNT	

Anexa Nr. 1 La Partea I

Teren

Nr cadastral	Suprafaţa (mp)*	Observaţii / Referinţe
	Din acte: 94.200 Masurata: 13.700	Diferenta de suprafata se afla in alte imobile sau alte UAT- uri

* Suprafaţa este determinată in planul de proiecţie Stereo 70.

DETALII LINIARE IMOBIL

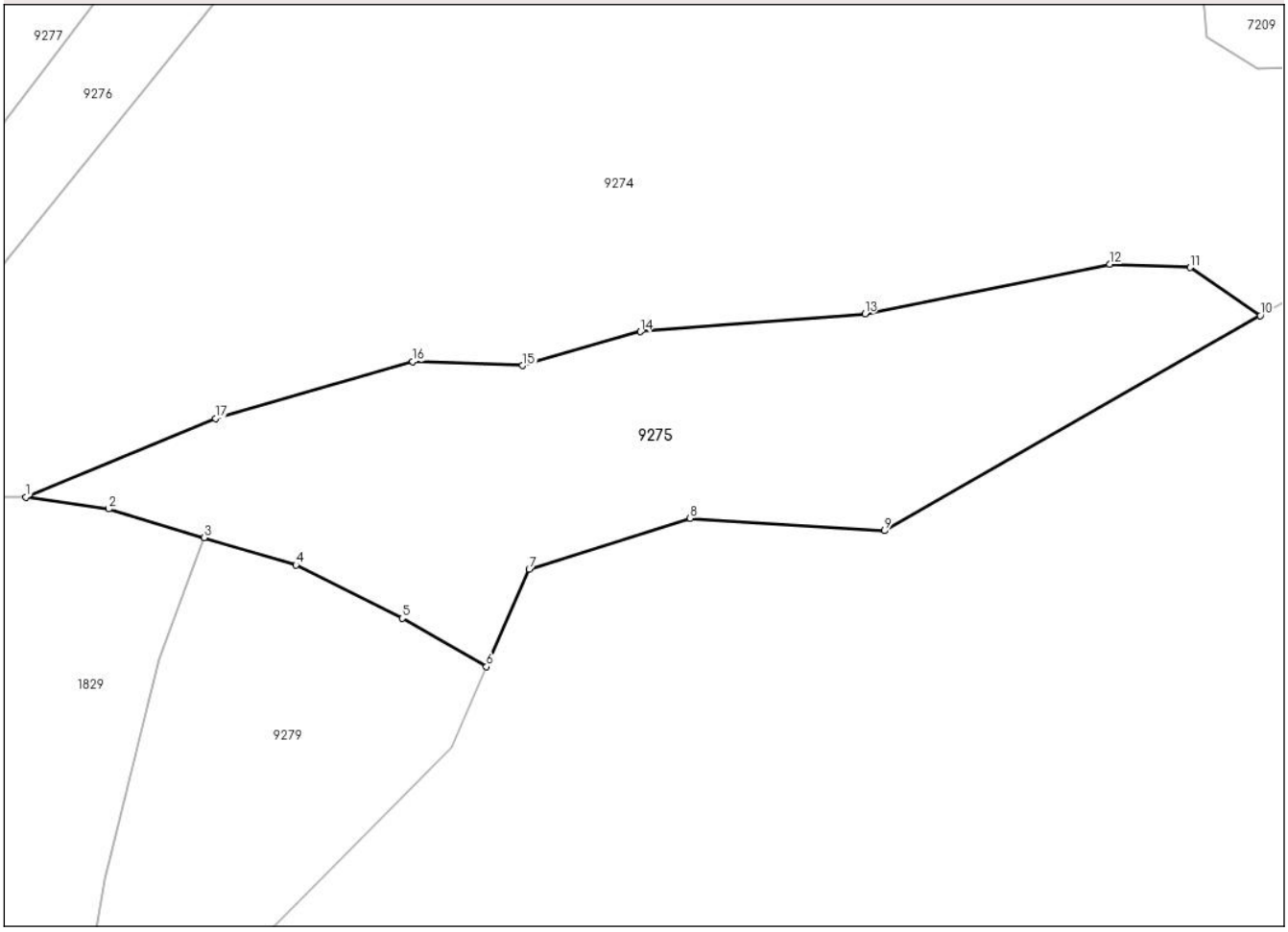

Date referitoare la teren

Crt	Categorie folosință	Intra vilan	Suprafaţa (mp)	Tarla	Parcelă	Nr. topo	Observaţii / Referinţe
1	padure	NU	13.700	UP II	ua 114B	-	

Lungime Segmente
1) Valorile lungimilor segmentelor sunt obţinute din proiecţie în plan.

Punct început	X / Y	Punct sfârşit	X / Y	Lungime segment (** (m)
1	573.800,438 587.765,31	2	573.821,828 587.762,191	21.616
2	573.821,828 587.762,191	3	573.846,562 587.754,809	25.812
3	573.846,562 587.754,809	4	573.870,367 587.747,705	24.842
4	573.870,367 587.747,705	5	573.897,897 587.733,942	30.779

Document care conține date cu caracter personal, protejat de prevederile Regulamentului (UE) nr. 679/2016 și Legii 190/2018

Punct început	X / Y	Punct sfârşit	X / Y	Lungime segment (** (m)
5	573.897,897 587.733,942	6	573.919,776 587.721,388	25.225
6	573.919,776 587.721,388	7	573.930,802 587.746,607	27.524
7	573.930,802 587.746,607	8	573.972,5 587.759,783	43.73
8	573.972,5 587.759,783	9	574.022,806 587.756,556	50.409
9	574.022,806 587.756,556	10	574.120,195 587.812,218	112.173
10	574.120,195 587.812,218	11	574.101,989 587.824,696	22.072
11	574.101,989 587.824,696	12	574.081,144 587.825,534	20.862
12	574.081,144 587.825,534	13	574.017,781 587.812,735	64.643
13	574.017,781 587.812,735	14	573.959,624 587.808,112	58.34
14	573.959,624 587.808,112	15	573.929,11 587.799,296	31.762
15	573.929,11 587.799,296	16	573.900,684 587.800,294	28.444
16	573.900,684 587.800,294	17	573.849,556 587.785,653	53.183
17	573.849,556 587.785,653	1	573.800,438 587.765,31	53.164

** Lungimile segmentelor sunt determinate în planul de proiecţie Stereo 70 şi sunt rotunjite la 1 milimetru.
*** Distanţa dintre puncte este formată din segmente cumulate ce sunt mai mici decât valoarea 1 milimetru.

Document care conține date cu caracter personal, protejat de prevederile Regulamentului (UE) nr. 679/2016 și Legii 190/2018

DATE DESPRE IMOBILUL NR. 9276

Oficiul de Cadastru şi Publicitate Imobiliară NEAMT
Biroul de Cadastru şi Publicitate Imobiliară Bicaz

A. Partea I. Descrierea imobilului

TEREN Extravilan

Adresa: Jud. Neamt, pct. 'Up Ii, Ua 114d'

Nr. Crt	Nr cadastral Nr. topografic	Suprafaţa* (mp)	Observaţii / Referinţe
A1		Din acte: 24.000 Masurata: 5.000	Sector cadastral:64 Teren neimprejmuit; Diferenta de suprafata se afla in alte imobile sau alte UAT- uri

B. Partea II. Proprietari şi acte

Inscrieri privitoare la dreptul de proprietate şi alte drepturi reale		Referinţe
9276 / 07/08/2024		
Act Normativ nr. 1705, din 21/12/2006 emis de CUVERNUL ROMANIEI;		
B1	Intabulare, drept de PROPRIETATE, dobandit prin Lege, cota actuala 1/1, cota initiala 1/1	A1
	1) **STATUL ROMÂN**, CIF:9999999999999, Domeniul public	
9276 / 30/07/2024		
Ordonanta nr. 982, din 29/12/1998 emis de CUVERNUL ROMANIEI (Ordin MMAP nr. 487 din 09.03.2016 ; Aviz CTAS nr. 137 din 04.06.2015 ; Amenajamentul UP II Floarea - OS Bicaz, DS Neamt ; PV CTE nr. 405 din 27.06.2014, Declaratia 213 din 07.08.2024 eliberata de RNP ROMSILVA - DS NEAMT);		
B2	Intabulare, drept de ADMINISTRARE, dobandit prin Lege, cota actuala 1/1, cota initiala 1/1	A1
	1) **REGIA NAŢIONALĂ A PĂDURILOR ROMSILVA**, CIF:1590120	

C. Partea III. SARCINI .

Inscrieri privind dezmembramintele dreptului de proprietate, drepturi reale de garanţie şi sarcini	Referinţe
NU SUNT	

Document care conține date cu caracter personal, protejat de prevederile Regulamentului (UE) nr. 679/2016 și Legii 190/2018

Anexa Nr. 1 La Partea I

Teren

Nr cadastral	Suprafaţa (mp)*	Observaţii / Referinţe
	Din acte: 24.000 Masurata: 5.000	Diferenta de suprafata se afla in alte imobile sau alte UAT- uri

* Suprafaţa este determinată in planul de proiecţie Stereo 70.

DETALII LINIARE IMOBIL

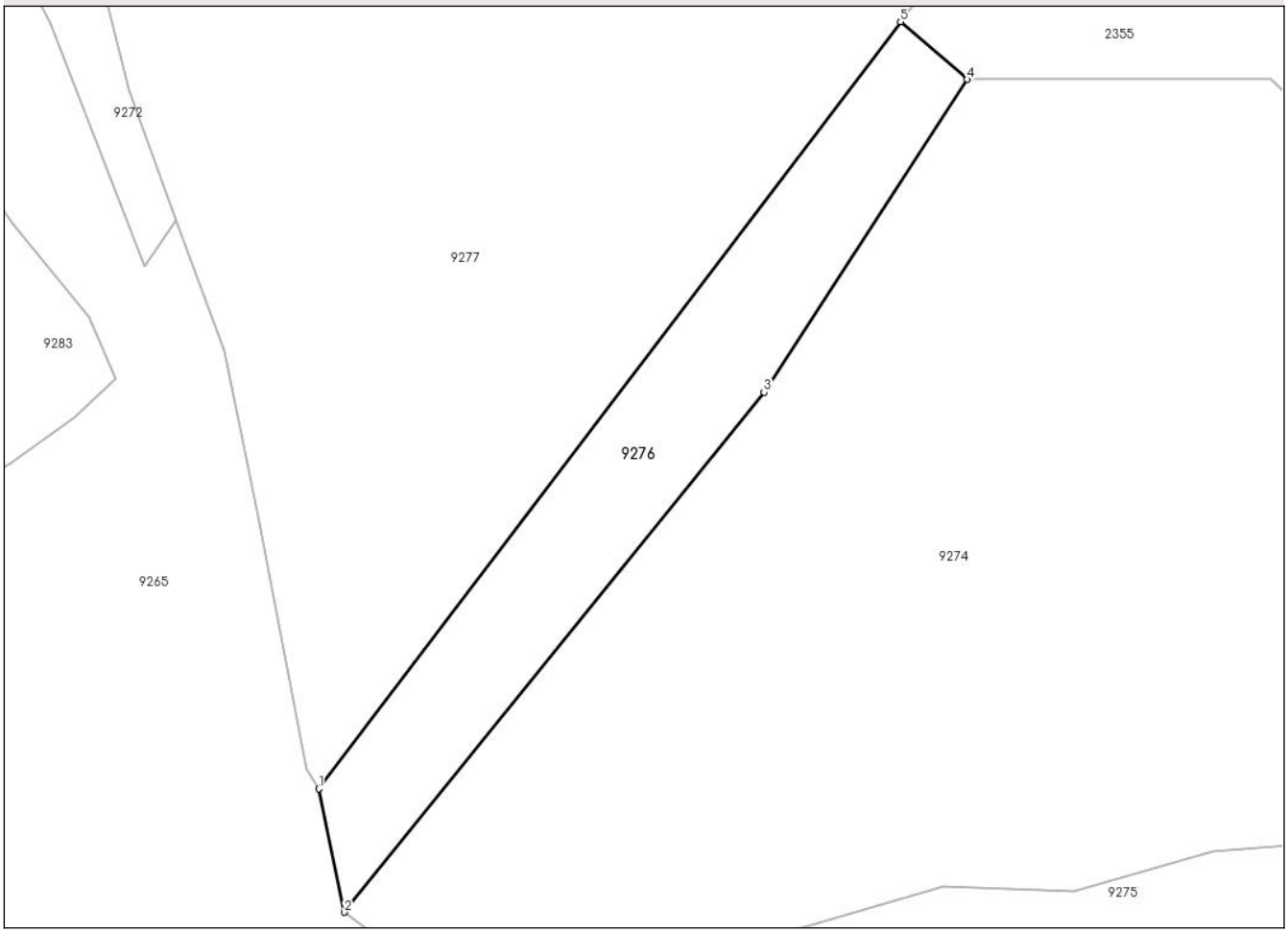

Date referitoare la teren

Crt	Categorie folosință	Intra vilan	Suprafaţa (mp)	Tarla	Parcelă	Nr. topo	Observaţii / Referinţe
1	padure	NU	5.000	UP II	ua 114D	-	

Lungime Segmente
1) Valorile lungimilor segmentelor sunt obţinute din proiecţie în plan.

Punct început	X / Y	Punct sfârşit	X / Y	Lungime segment (** (m)
1	573.763,936 587.821,779	2	573.769,497 587.794,77	27.576
2	573.769,497 587.794,77	3	573.861,414 587.908,565	146.281
3	573.861,414 587.908,565	4	573.905,866 587.977,077	81.669
4	573.905,866 587.977,077	5	573.891,255 587.989,722	19.323
5	573.891,255 587.989,722	1	573.763,936 587.821,779	210.749

Document care conține date cu caracter personal, protejat de prevederile Regulamentului (UE) nr. 679/2016 și Legii 190/2018

** Lungimile segmentelor sunt determinate în planul de proiecţie Stereo 70 şi sunt rotunjite la 1 milimetru.
*** Distanţa dintre puncte este formată din segmente cumulate ce sunt mai mici decât valoarea 1 milimetru.

Document care conține date cu caracter personal, protejat de prevederile Regulamentului (UE) nr. 679/2016 și Legii 190/2018

DATE DESPRE IMOBILUL NR. 9277

Oficiul de Cadastru şi Publicitate Imobiliară NEAMT
Biroul de Cadastru şi Publicitate Imobiliară Bicaz

A. Partea I. Descrierea imobilului

TEREN Extravilan

Adresa: Jud. Neamt

Nr. Crt	Nr cadastral Nr. topografic	Suprafaţa* (mp)	Observaţii / Referinţe
A1	50338	35.800	Sector cadastral:64 Teren neimprejmuit;

B. Partea II. Proprietari şi acte

Inscrieri privitoare la dreptul de proprietate şi alte drepturi reale		Referinţe
13265 / 10/12/2012		
Act Notarial nr. Contract de vanzare cumparare aut.nr.2662, din 07/12/2012 emis de NP MIRSU MARIA;		
B2	Intabulare, drept de PROPRIETATE, dobandit prin Conventie, cota actuala 1/2, cota initiala 1/2	A1
	1) **COVASAN EUGEN** 2) **COVASAN ELENA**, -soti	
B3	Intabulare, drept de PROPRIETATE, dobandit prin Conventie, cota actuala 1/2, cota initiala 1/2	A1
	1) **COVASAN SIMION** 2) **COVASAN ELENA**, -soti	

C. Partea III. SARCINI .

Inscrieri privind dezmembramintele dreptului de proprietate, drepturi reale de garanţie şi sarcini	Referinţe
NU SUNT	

Document care conține date cu caracter personal, protejat de prevederile Regulamentului (UE) nr. 679/2016 și Legii 190/2018

Anexa Nr. 1 La Partea I

Teren

Nr cadastral	Suprafaţa (mp)*	Observaţii / Referinţe
50338	35.800	

* Suprafaţa este determinată in planul de proiecţie Stereo 70.

DETALII LINIARE IMOBIL

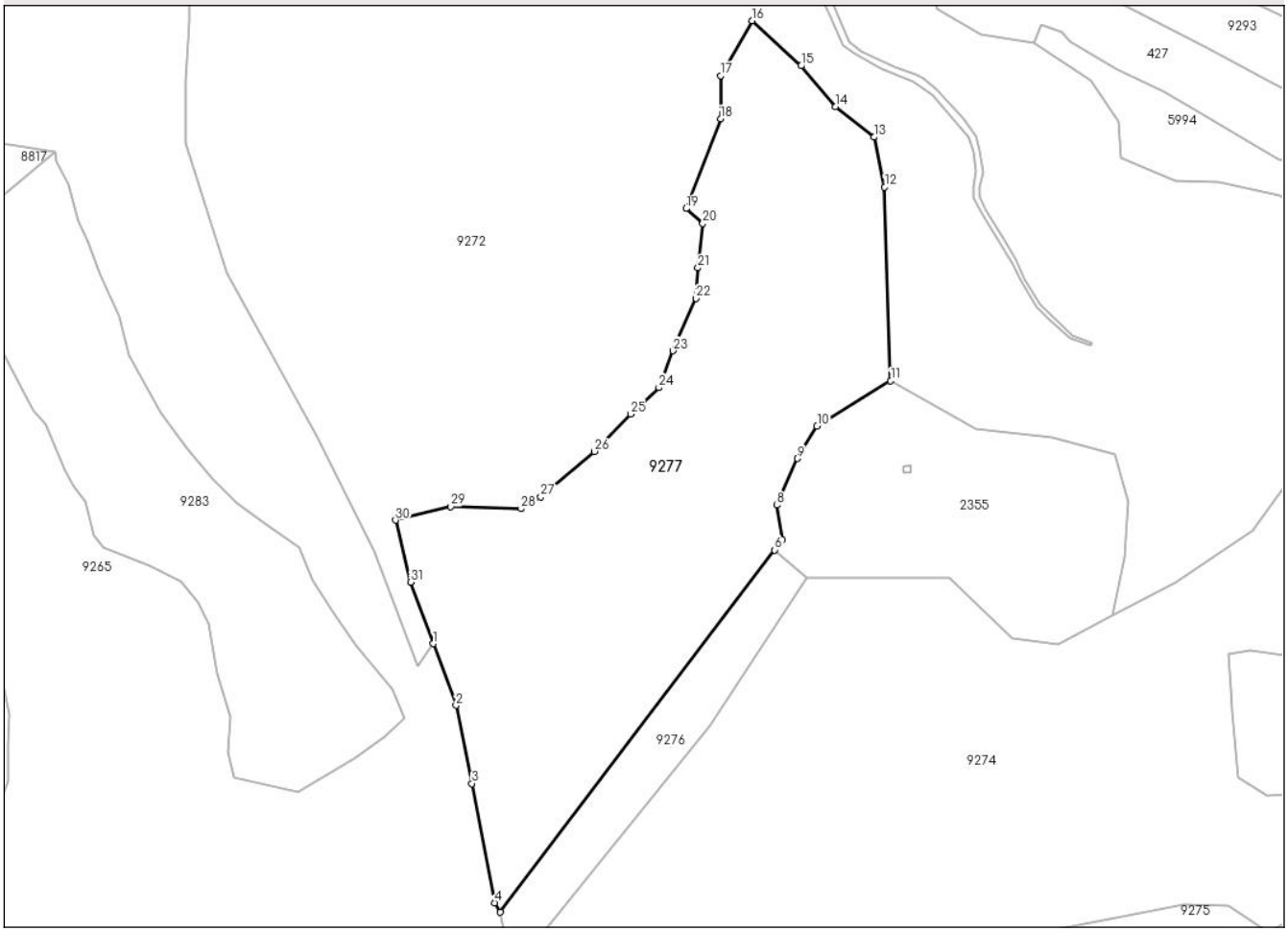

Date referitoare la teren

Crt	Categorie folosință	Intra vilan	Suprafaţa (mp)	Tarla	Parcelă	Nr. topo	Observaţii / Referinţe
1	padure	NU	35.800	UP II	ua 114%	-	

Lungime Segmente

1) Valorile lungimilor segmentelor sunt obţinute din proiecţie în plan.

Punct început	X / Y	Punct sfârşit	X / Y	Lungime segment (** (m)
1	573.732,763 587.946,306	2	573.743,31 587.917,67	30.517
3	573.750,7 587.881,41	4	573.761,18 587.826,17	56.225
5	573.763,936 587.821,779	6	573.891,255 587.989,722	210.749
7	573.894,68 587.994,24	8	573.892,3 588.010,51	16.443
9	573.901,8 588.032,17	10	573.910,88 588.047,21	17.568

Punct început	X / Y	Punct sfârşit	X / Y	Lungime segment (** (m)
2	573.743,31 587.917,67	3	573.750,7 587.881,41	37.005
4	573.761,18 587.826,17	5	573.763,936 587.821,779	5.184
6	573.891,255 587.989,722	7	573.894,68 587.994,24	5.669
8	573.892,3 588.010,51	9	573.901,8 588.032,17	23.652
10	573.910,88 588.047,21	11	573.945,09 588.068,26	40.167

Document care conține date cu caracter personal, protejat de prevederile Regulamentului (UE) nr. 679/2016 și Legii 190/2018

Punct început	X / Y	Punct sfârşit	X / Y	Lungime segment (** (m)
11	573.945,09 588.068,26	12	573.942,26 588.157,98	89.765
13	573.937,31 588.181,14	14	573.919,55 588.195,33	22.733
15	573.903,46 588.214,2	16	573.880,78 588.235,15	30.875
17	573.866,14 588.209,63	18	573.866,1 588.189,65	19.98
19	573.850,13 588.148,01	20	573.857,86 588.141,14	10.342
21	573.855,65 588.120,54	22	573.854,68 588.106,41	14.163
23	573.843,98 588.082,12	24	573.837,47 588.065,0	18.316
25	573.824,49 588.052,74	26	573.807,51 588.035,46	24.226
27	573.782,67 588.014,4	28	573.773,57 588.008,83	10.669
29	573.740,93 588.009,84	30	573.715,17 588.003,57	26.512
31	573.722,25 587.974,85	1	573.732,763 587.946,306	30.418

Punct început	X / Y	Punct sfârşit	X / Y	Lungime segment (** (m)
12	573.942,26 588.157,98	13	573.937,31 588.181,14	23.683
14	573.919,55 588.195,33	15	573.903,46 588.214,2	24.798
16	573.880,78 588.235,15	17	573.866,14 588.209,63	29.421
18	573.866,1 588.189,65	19	573.850,13 588.148,01	44.597
20	573.857,86 588.141,14	21	573.855,65 588.120,54	20.718
22	573.854,68 588.106,41	23	573.843,98 588.082,12	26.542
24	573.837,47 588.065,0	25	573.824,49 588.052,74	17.855
26	573.807,51 588.035,46	27	573.782,67 588.014,4	32.566
28	573.773,57 588.008,83	29	573.740,93 588.009,84	32.656
30	573.715,17 588.003,57	31	573.722,25 587.974,85	29.58

** Lungimile segmentelor sunt determinate în planul de proiecţie Stereo 70 şi sunt rotunjite la 1 milimetru.
*** Distanţa dintre puncte este formată din segmente cumulate ce sunt mai mici decât valoarea 1 milimetru.

Document care conține date cu caracter personal, protejat de prevederile Regulamentului (UE) nr. 679/2016 și Legii 190/2018

DATE DESPRE IMOBILUL NR. 9278

Oficiul de Cadastru şi Publicitate Imobiliară NEAMT
Biroul de Cadastru şi Publicitate Imobiliară Bicaz

A. Partea I. Descrierea imobilului

TEREN Extravilan

Adresa: Jud. Neamt, pct. 'Damuc'

Nr. Crt	Nr cadastral Nr. topografic	Suprafaţa* (mp)	Observaţii / Referinţe
A1		5.414	Sector cadastral:64 Teren neimprejmuit;

B. Partea II. Proprietari şi acte

Inscrieri privitoare la dreptul de proprietate şi alte drepturi reale		Referinţe
9278 / 30/07/2024		
Act Administrativ nr. 5144, din 08/08/2024 emis de Primaria com. Damuc;		
B1	Inscrierea posesiei, drept de PROPRIETATE, dobandit prin Lege, cota actuala 1/1, cota initiala 1/1	A1
	1) **NEIDENTIFICAT NEIDENTIFICAT**, CIF:0000000000000	
Act Normativ nr. 7, din 13/03/1996 emis de Parlamentul României ((art.13));		
B2	Se noteaza mentiunea de proprietar neidentificat	A1

C. Partea III. SARCINI .

Inscrieri privind dezmembramintele dreptului de proprietate, drepturi reale de garanţie şi sarcini	Referinţe
NU SUNT	

Document care conține date cu caracter personal, protejat de prevederile Regulamentului (UE) nr. 679/2016 și Legii 190/2018

Anexa Nr. 1 La Partea I

Teren

Nr cadastral	Suprafaţa (mp)*	Observaţii / Referinţe
	5.414	

* Suprafaţa este determinată in planul de proiecţie Stereo 70.

DETALII LINIARE IMOBIL

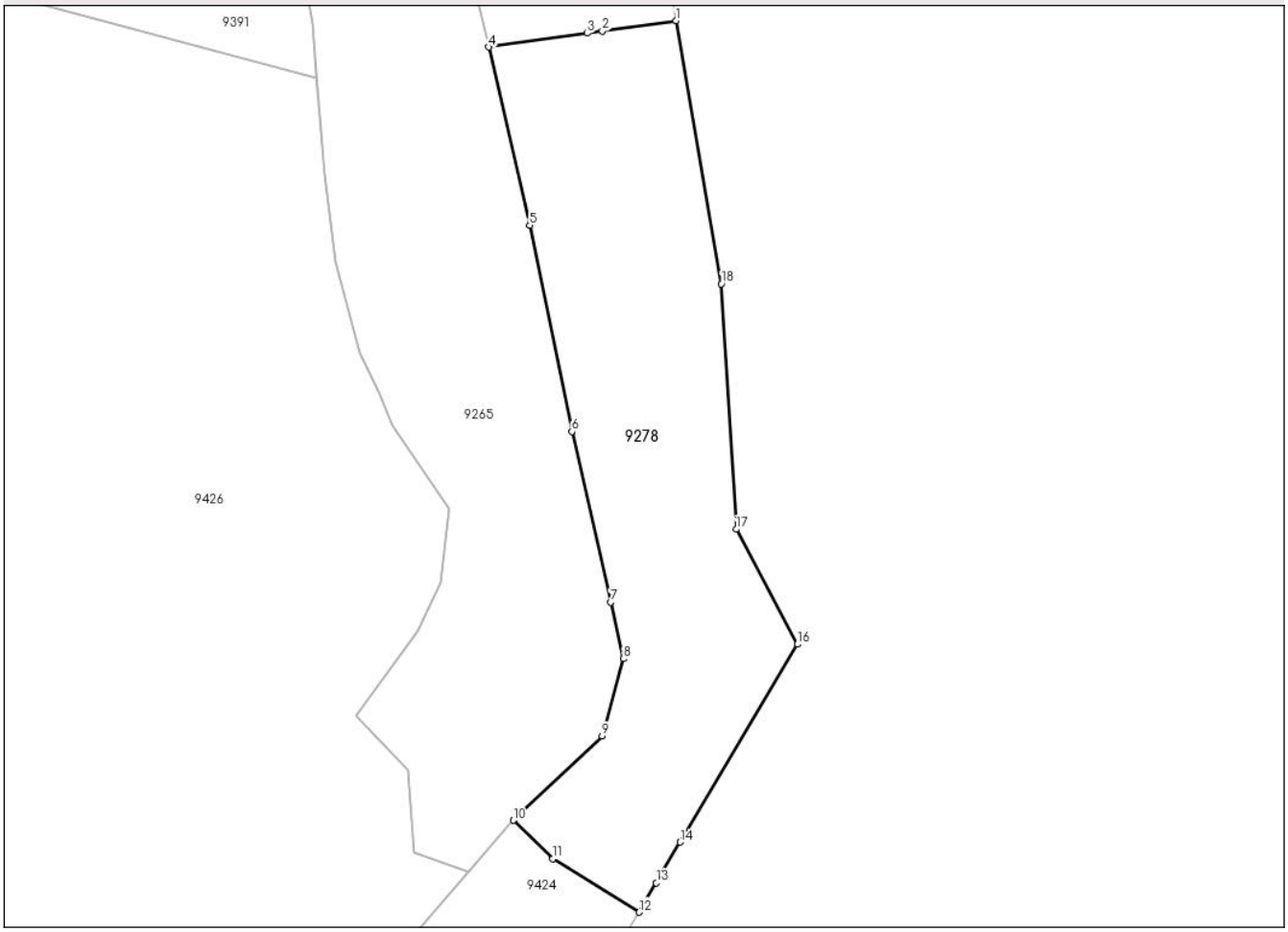

Date referitoare la teren

Crt	Categorie folosință	Intra vilan	Suprafaţa (mp)	Tarla	Parcelă	Nr. topo	Observaţii / Referinţe
1	pasune	NU	2.365	-	-	-	
2	pasune	NU	2.556	-	-	-	
3	drum	NU	493	-	-	-	

Lungime Segmente
1) Valorile lungimilor segmentelor sunt obţinute din proiecţie în plan.

Punct început	X / Y	Punct sfârşit	X / Y	Lungime segment (** (m)
1	573.777,464 587.341,967	2	573.763,022 587.339,939	14.584
2	573.763,022 587.339,939	3	573.760,028 587.339,519	3.023
3	573.760,028 587.339,519	4	573.740,747 587.336,811	19.47
4	573.740,747 587.336,811	5	573.748,81 587.301,901	35.829

Document care conține date cu caracter personal, protejat de prevederile Regulamentului (UE) nr. 679/2016 și Legii 190/2018

Punct început	X / Y	Punct sfârşit	X / Y	Lungime segment (** (m)
5	573.748,81 587.301,901	6	573.757,061 587.261,565	41.171
6	573.757,061 587.261,565	7	573.764,636 587.228,176	34.237
7	573.764,636 587.228,176	8	573.767,148 587.217,105	11.352
8	573.767,148 587.217,105	9	573.763,023 587.201,978	15.679
9	573.763,023 587.201,978	10	573.745,601 587.185,477	23.996
10	573.745,601 587.185,477	11	573.753,361 587.177,967	10.799
11	573.753,361 587.177,967	12	573.770,192 587.167,495	19.823
12	573.770,192 587.167,495	13	573.773,598 587.173,239	6.678
13	573.773,598 587.173,239	14	573.778,315 587.181,195	9.249
14	573.778,315 587.181,195	15	573.779,228 587.182,734	1.789
15	573.779,228 587.182,734	16	573.801,292 587.219,947	43.262
16	573.801,292 587.219,947	17	573.789,288 587.242,443	25.498
17	573.789,288 587.242,443	18	573.786,366 587.290,444	48.09
18	573.786,366 587.290,444	1	573.777,464 587.341,967	52.286

** Lungimile segmentelor sunt determinate în planul de proiecţie Stereo 70 şi sunt rotunjite la 1 milimetru.
*** Distanţa dintre puncte este formată din segmente cumulate ce sunt mai mici decât valoarea 1 milimetru.

Document care conține date cu caracter personal, protejat de prevederile Regulamentului (UE) nr. 679/2016 și Legii 190/2018

DATE DESPRE IMOBILUL NR. 9279

Oficiul de Cadastru şi Publicitate Imobiliară NEAMT
Biroul de Cadastru şi Publicitate Imobiliară Bicaz

A. Partea I. Descrierea imobilului

TEREN Extravilan

Adresa: Jud. Neamt, pct. 'Damuc'

Nr. Crt	Nr cadastral Nr. topografic	Suprafaţa* (mp)	Observaţii / Referinţe
A1		17.652	Sector cadastral:64 Teren neimprejmuit;

B. Partea II. Proprietari şi acte

Inscrieri privitoare la dreptul de proprietate şi alte drepturi reale		Referinţe
9279 / 30/07/2024		
Act Administrativ nr. 5144, din 08/08/2024 emis de Primaria com. Damuc;		
B1	Inscrierea posesiei, drept de PROPRIETATE, dobandit prin Lege, cota actuala 1/1, cota initiala 1/1	A1
	1) **NEIDENTIFICAT NEIDENTIFICAT**, CIF:0000000000000	
Act Normativ nr. 7, din 13/03/1996 emis de Parlamentul României ((art.13));		
B2	Se noteaza mentiunea de proprietar neidentificat	A1

C. Partea III. SARCINI .

Inscrieri privind dezmembramintele dreptului de proprietate, drepturi reale de garanţie şi sarcini	Referinţe
NU SUNT	

Document care conține date cu caracter personal, protejat de prevederile Regulamentului (UE) nr. 679/2016 și Legii 190/2018

Anexa Nr. 1 La Partea I

Teren

Nr cadastral	Suprafaţa (mp)*	Observaţii / Referinţe
	17.652	

* Suprafaţa este determinată in planul de proiecţie Stereo 70.

DETALII LINIARE IMOBIL

Date referitoare la teren

Crt	Categorie folosință	Intra vilan	Suprafaţa (mp)	Tarla	Parcelă	Nr. topo	Observaţii / Referinţe
1	pasune	NU	1.334	-	-	-	
2	pasune	NU	16.016	-	-	-	
3	drum	NU	302	-	-	-	

Lungime Segmente

1) Valorile lungimilor segmentelor sunt obţinute din proiecţie în plan.

Punct început	X / Y	Punct sfârşit	X / Y	Lungime segment (** (m)
1	573.731,382 587.471,328	2	573.757,992 587.467,578	26.873
3	573.764,409 587.467,833	4	573.767,426 587.467,952	3.019
5	573.788,779 587.468,798	6	573.797,544 587.491,609	24.437
7	573.823,062 587.535,95	8	573.823,597 587.538,961	3.058

Punct început	X / Y	Punct sfârşit	X / Y	Lungime segment (** (m)
2	573.757,992 587.467,578	3	573.764,409 587.467,833	6.422
4	573.767,426 587.467,952	5	573.788,779 587.468,798	21.37
6	573.797,544 587.491,609	7	573.823,062 587.535,95	51.159
8	573.823,597 587.538,961	9	573.824,498 587.544,039	5.157

Document care conține date cu caracter personal, protejat de prevederile Regulamentului (UE) nr. 679/2016 și Legii 190/2018

Punct început	X / Y	Punct sfârşit	X / Y	Lungime segment (** (m)
9	573.824,498 587.544,039	10	573.833,547 587.595,017	51.775
11	573.864,521 587.653,872	12	573.910,594 587.700,387	65.47
13	573.919,776 587.721,388	14	573.897,897 587.733,942	25.225
15	573.870,367 587.747,705	16	573.846,562 587.754,809	24.842
17	573.835,069 587.723,226	18	573.820,858 587.666,388	58.588
19	573.810,8 587.607,172	20	573.768,273 587.617,589	43.784
21	573.765,406 587.604,501	22	573.762,93 587.591,024	13.703
23	573.761,008 587.575,481	1	573.731,382 587.471,328	108.285

Punct început	X / Y	Punct sfârşit	X / Y	Lungime segment (** (m)
10	573.833,547 587.595,017	11	573.864,521 587.653,872	66.508
12	573.910,594 587.700,387	13	573.919,776 587.721,388	22.921
14	573.897,897 587.733,942	15	573.870,367 587.747,705	30.779
16	573.846,562 587.754,809	17	573.835,069 587.723,226	33.609
18	573.820,858 587.666,388	19	573.810,8 587.607,172	60.064
20	573.768,273 587.617,589	21	573.765,406 587.604,501	13.398
22	573.762,93 587.591,024	23	573.761,008 587.575,481	15.661

** Lungimile segmentelor sunt determinate în planul de proiecţie Stereo 70 şi sunt rotunjite la 1 milimetru.
*** Distanţa dintre puncte este formată din segmente cumulate ce sunt mai mici decât valoarea 1 milimetru.

Document care conține date cu caracter personal, protejat de prevederile Regulamentului (UE) nr. 679/2016 și Legii 190/2018

DATE DESPRE IMOBILUL NR. 9280

Oficiul de Cadastru şi Publicitate Imobiliară NEAMT
Biroul de Cadastru şi Publicitate Imobiliară Bicaz

A. Partea I. Descrierea imobilului

TEREN Extravilan

Adresa: Jud. Neamt, pct. 'Up Ii, Ua 116%, 117%'

Nr. Crt	Nr cadastral Nr. topografic	Suprafaţa* (mp)	Observaţii / Referinţe
A1		72.700	Sector cadastral:64 Teren neimprejmuit;

B. Partea II. Proprietari şi acte

Inscrieri privitoare la dreptul de proprietate şi alte drepturi reale		Referinţe
9280 / 30/07/2024		
Act Administrativ nr. 5144, din 08/08/2024 emis de Primaria com. Damuc;		
B1	Inscrierea posesiei, drept de PROPRIETATE, dobandit prin Lege, cota actuala 1/1, cota initiala 1/1	A1
	1) **NEIDENTIFICAT NEIDENTIFICAT**, CIF:0000000000000	
Act Normativ nr. 7, din 13/03/1996 emis de Parlamentul României ((art.13));		
B2	Proprietar neidentificat, rezerva comisiei locale de fond funciar	A1

C. Partea III. SARCINI .

Inscrieri privind dezmembramintele dreptului de proprietate, drepturi reale de garanţie şi sarcini	Referinţe
NU SUNT	

Document care conține date cu caracter personal, protejat de prevederile Regulamentului (UE) nr. 679/2016 și Legii 190/2018

Anexa Nr. 1 La Partea I

Teren

Nr cadastral	Suprafaţa (mp)*	Observaţii / Referinţe
	72.700	

* Suprafaţa este determinată in planul de proiecţie Stereo 70.

DETALII LINIARE IMOBIL

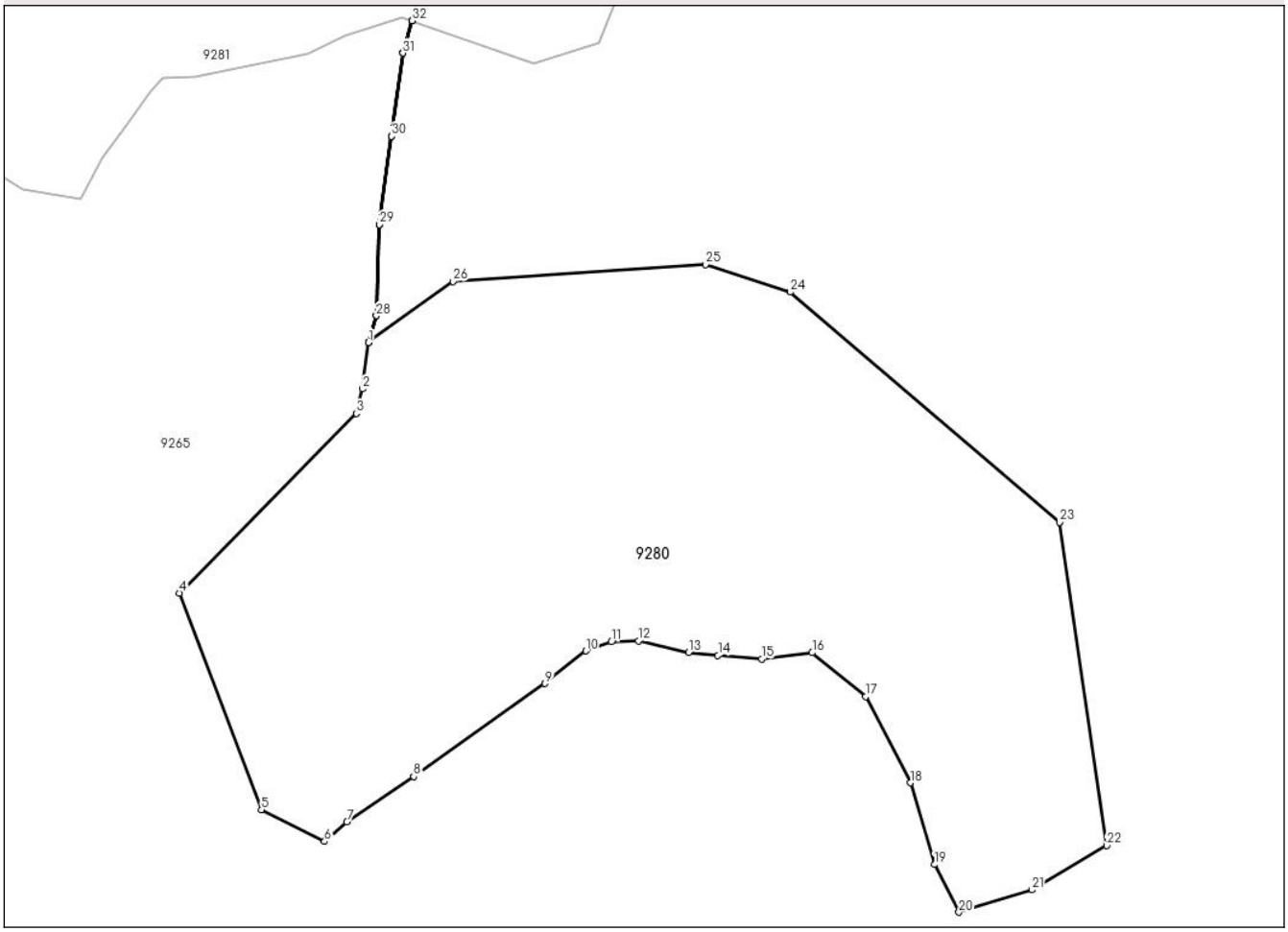

Date referitoare la teren

Crt	Categorie folosință	Intra vilan	Suprafaţa (mp)	Tarla	Parcelă	Nr. topo	Observaţii / Referinţe
1	padure	NU	72.700	UP II	ua 116%, 117%	-	

Lungime Segmente

1) Valorile lungimilor segmentelor sunt obţinute din proiecţie în plan.

Punct început	X / Y	Punct sfârşit	X / Y	Lungime segment (** (m)
1	572.656,476 588.713,169	2	572.653,738 588.691,665	21.678
3	572.650,765 588.680,351	4	572.568,912 588.597,124	116.733
5	572.606,894 588.496,908	6	572.636,126 588.482,169	32.738
7	572.646,488 588.491,284	8	572.677,383 588.512,25	37.337
9	572.738,34 588.555,245	10	572.757,266 588.570,394	24.242

Punct început	X / Y	Punct sfârşit	X / Y	Lungime segment (** (m)
2	572.653,738 588.691,665	3	572.650,765 588.680,351	11.698
4	572.568,912 588.597,124	5	572.606,894 588.496,908	107.172
6	572.636,126 588.482,169	7	572.646,488 588.491,284	13.801
8	572.677,383 588.512,25	9	572.738,34 588.555,245	74.594
10	572.757,266 588.570,394	11	572.769,036 588.574,573	12.49

Document care conține date cu caracter personal, protejat de prevederile Regulamentului (UE) nr. 679/2016 și Legii 190/2018

Punct început	X / Y	Punct sfârşit	X / Y	Lungime segment (** (m)
11	572.769,036 588.574,573	12	572.781,584 588.575,027	12.556
13	572.804,839 588.569,703	14	572.818,388 588.568,288	13.623
15	572.838,615 588.566,683	16	572.862,04 588.569,576	23.603
17	572.886,729 588.549,224	18	572.907,499 588.509,363	44.948
19	572.918,694 588.471,534	20	572.929,992 588.449,478	24.781
21	572.963,897 588.459,795	22	572.998,498 588.480,292	40.216
23	572.976,691 588.629,906	24	572.851,855 588.736,446	164.118
25	572.812,639 588.749,22	26	572.695,636 588.741,411	117.263
27	572.656,502 588.713,188	28	572.660,127 588.725,504	12.838
29	572.661,582 588.767,708	30	572.667,194 588.808,573	41.249
31	572.672,475 588.847,03	32	572.676,683 588.862,046	15.594
33	572.676,664 588.862,053	34	572.672,455 588.847,034	15.598
35	572.667,174 588.808,576	36	572.661,562 588.767,71	41.25
37	572.660,107 588.725,507	1	572.656,476 588.713,169	12.861

Punct început	X / Y	Punct sfârşit	X / Y	Lungime segment (** (m)
12	572.781,584 588.575,027	13	572.804,839 588.569,703	23.857
14	572.818,388 588.568,288	15	572.838,615 588.566,683	20.291
16	572.862,04 588.569,576	17	572.886,729 588.549,224	31.996
18	572.907,499 588.509,363	19	572.918,694 588.471,534	39.451
20	572.929,992 588.449,478	21	572.963,897 588.459,795	35.44
22	572.998,498 588.480,292	23	572.976,691 588.629,906	151.195
24	572.851,855 588.736,446	25	572.812,639 588.749,22	41.244
26	572.695,636 588.741,411	27	572.656,502 588.713,188	48.249
28	572.660,127 588.725,504	29	572.661,582 588.767,708	42.229
30	572.667,194 588.808,573	31	572.672,475 588.847,03	38.818
32	572.676,683 588.862,046	33	572.676,664 588.862,053	0.02
34	572.672,455 588.847,034	35	572.667,174 588.808,576	38.819
36	572.661,562 588.767,71	37	572.660,107 588.725,507	42.228

** Lungimile segmentelor sunt determinate în planul de proiecţie Stereo 70 şi sunt rotunjite la 1 milimetru.
*** Distanţa dintre puncte este formată din segmente cumulate ce sunt mai mici decât valoarea 1 milimetru.

Document care conține date cu caracter personal, protejat de prevederile Regulamentului (UE) nr. 679/2016 și Legii 190/2018

DATE DESPRE IMOBILUL NR. 9281

Oficiul de Cadastru şi Publicitate Imobiliară NEAMT
Biroul de Cadastru şi Publicitate Imobiliară Bicaz

A. Partea I. Descrierea imobilului

TEREN Extravilan

Adresa: Jud. Neamt, pct. 'Up Ii, Ua 116%'

Nr. Crt	Nr cadastral Nr. topografic	Suprafaţa* (mp)	Observaţii / Referinţe
A1		97.771	Sector cadastral:64 Teren neimprejmuit;

B. Partea II. Proprietari şi acte

Inscrieri privitoare la dreptul de proprietate şi alte drepturi reale		Referinţe
9281 / 30/07/2024		
Act Administrativ nr. 5144, din 08/08/2024 emis de Primaria com. Damuc;		
B1	Inscrierea posesiei, drept de PROPRIETATE, dobandit prin Lege, cota actuala 1/1, cota initiala 1/1	A1
	1) **NEIDENTIFICAT NEIDENTIFICAT**, CIF:0000000000000	
Act Normativ nr. 7, din 13/03/1996 emis de Parlamentul României ((art.13));		
B2	Proprietar neidentificat, rezerva comisiei locale de fond funciar	A1

C. Partea III. SARCINI .

Inscrieri privind dezmembramintele dreptului de proprietate, drepturi reale de garanţie şi sarcini	Referinţe
NU SUNT	

Document care conține date cu caracter personal, protejat de prevederile Regulamentului (UE) nr. 679/2016 și Legii 190/2018

Anexa Nr. 1 La Partea I

Teren

Nr cadastral	Suprafaţa (mp)*	Observaţii / Referinţe
	97.771	

* Suprafaţa este determinată in planul de proiecţie Stereo 70.

DETALII LINIARE IMOBIL

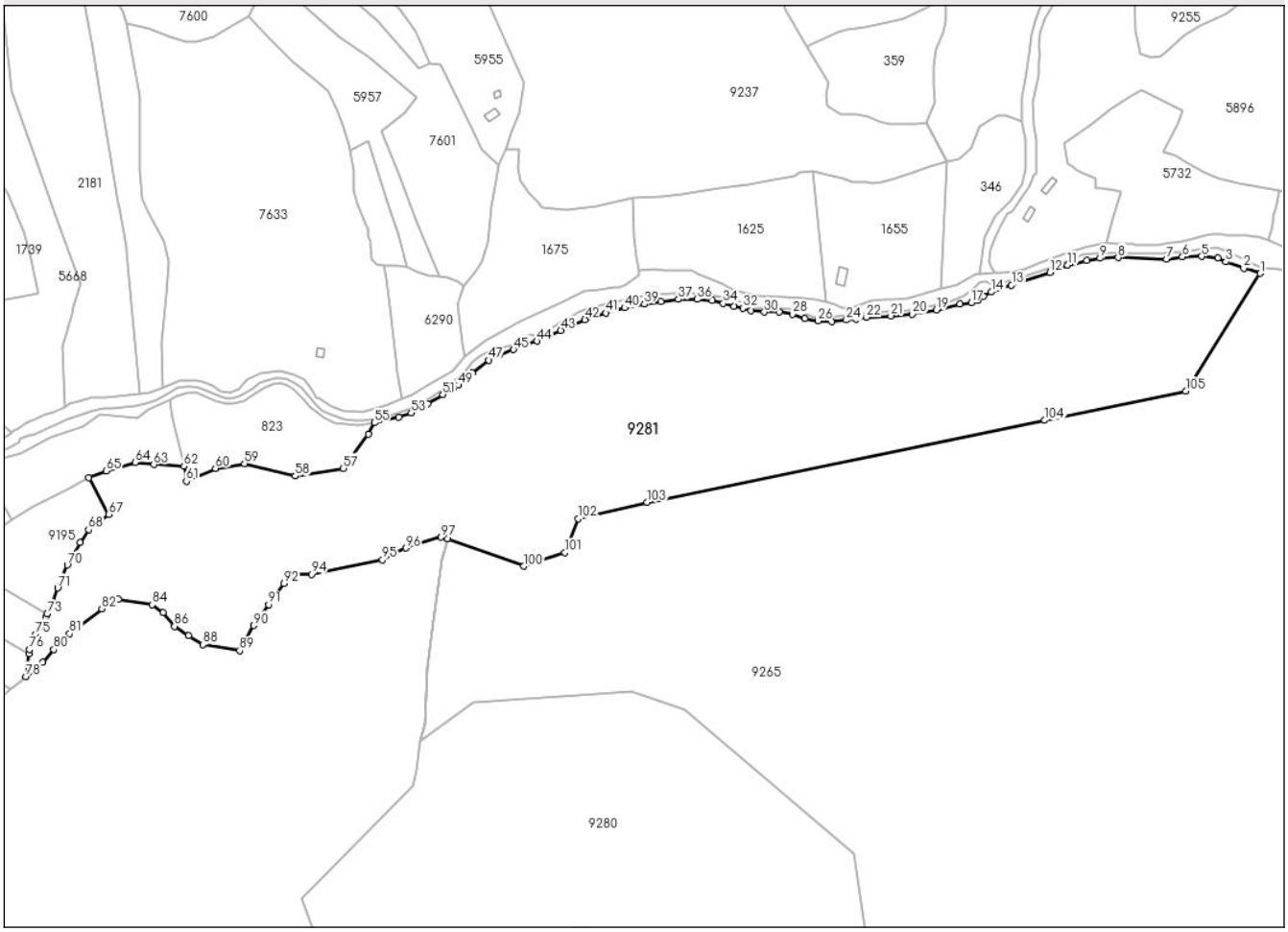

Date referitoare la teren

Crt	Categorie folosință	Intra vilan	Suprafaţa (mp)	Tarla	Parcelă	Nr. topo	Observaţii / Referinţe
1	padure	NU	97.771	UP II	ua 116%	-	

Lungime Segmente

1) Valorile lungimilor segmentelor sunt obţinute din proiecţie în plan.

Punct început	X / Y	Punct sfârşit	X / Y	Lungime segment
1	573.276,61 589.057,854	2	573.264,478 589.061,605	12.699
4	573.245,277 589.069,037	5	573.233,357 589.070,416	12.0
7	573.207,334 589.068,156	8	573.171,733 589.069,525	35.627
10	573.148,484 589.067,401	11	573.134,513 589.063,911	14.4
13	573.093,081 589.049,16	14	573.078,116 589.044,091	15.8
16	573.068,303 589.038,059	17	573.063,25 589.036,156	5.399

Punct început	X / Y	Punct sfârşit	X / Y	Lungime segment
2	573.264,478 589.061,605	3	573.251,309 589.066,359	14.001
5	573.233,357 589.070,416	6	573.219,161 589.070,055	14.201
8	573.171,733 589.069,525	9	573.158,34 589.069,09	13.4
11	573.134,513 589.063,911	12	573.121,358 589.058,566	14.199
14	573.078,116 589.044,091	15	573.072,168 589.041,232	6.599
17	573.063,25 589.036,156	18	573.054,902 589.035,225	8.4

Punct început	X / Y	Punct sfârşit	X / Y	Lungime segment
3	573.251,309 589.066,359	4	573.245,277 589.069,037	6.6
6	573.219,161 589.070,055	7	573.207,334 589.068,156	11.978
9	573.158,34 589.069,09	10	573.148,484 589.067,401	10.0
12	573.121,358 589.058,566	13	573.093,081 589.049,16	29.8
15	573.072,168 589.041,232	16	573.068,303 589.038,059	5.001
18	573.054,902 589.035,225	19	573.037,458 589.030,785	18.0

Document care conține date cu caracter personal, protejat de prevederile Regulamentului (UE) nr. 679/2016 și Legii 190/2018

Punct început	X / Y	Punct sfârşit	X / Y	Lungime segment
19	573.037,458 589.030,785	20	573.019,914 589.027,775	17.8
22	572.985,994 589.025,48	23	572.978,084 589.024,28	8.001
25	572.960,231 589.022,159	26	572.950,163 589.022,765	10.086
28	572.931,272 589.027,779	29	572.921,473 589.029,301	9.916
31	572.900,485 589.030,197	32	572.894,653 589.032,321	6.207
34	572.880,259 589.035,754	35	572.872,131 589.037,876	8.4
37	572.847,164 589.038,784	38	572.834,066 589.037,148	13.2
40	572.807,485 589.032,435	41	572.793,566 589.028,745	14.4
43	572.760,222 589.015,856	44	572.742,724 589.007,952	19.2
46	572.714,929 588.997,775	47	572.707,033 588.993,889	8.8
49	572.684,971 588.975,351	50	572.680,745 588.972,679	5.0
52	572.662,005 588.961,56	53	572.649,829 588.955,064	13.8
55	572.622,658 588.947,768	56	572.618,139 588.939,412	9.5
58	572.564,332 588.908,483	59	572.526,727 588.917,699	38.718
61	572.483,924 588.904,561	62	572.482,109 588.915,696	11.282
64	572.446,178 588.918,491	65	572.424,663 588.912,254	22.401
67	572.426,574 588.880,243	68	572.411,705 588.868,925	18.686
70	572.396,044 588.842,841	71	572.388,99 588.825,988	18.27
73	572.381,141 588.806,781	74	572.380,194 588.804,868	2.135
76	572.368,099 588.780,534	77	572.367,692 588.777,457	3.104
79	572.378,008 588.771,273	80	572.385,98 588.780,574	12.25
82	572.421,478 588.810,567	83	572.433,651 588.817,645	14.081
85	572.466,512 588.807,558	86	572.475,143 588.797,678	13.119
88	572.496,119 588.784,236	89	572.523,262 588.779,784	27.506
91	572.544,617 588.813,605	92	572.555,838 588.829,273	19.272
94	572.576,242 588.835,922	95	572.628,629 588.846,788	53.502
97	572.671,933 588.863,385	98	572.676,664 588.862,053	4.915
100	572.733,04 588.841,981	101	572.763,323 588.852,045	31.912
103	572.824,022 588.889,084	104	573.117,564 588.949,469	299.689

Punct început	X / Y	Punct sfârşit	X / Y	Lungime segment
20	573.019,914 589.027,775	21	573.003,965 589.026,501	16.0
23	572.978,084 589.024,28	24	572.971,129 589.023,49	7.0
26	572.950,163 589.022,765	27	572.940,375 589.024,552	9.95
29	572.921,473 589.029,301	30	572.910,483 589.029,415	10.991
32	572.894,653 589.032,321	33	572.888,203 589.033,72	6.6
35	572.872,131 589.037,876	36	572.861,164 589.038,72	10.999
38	572.834,066 589.037,148	39	572.822,011 589.035,27	12.2
41	572.793,566 589.028,745	42	572.778,138 589.023,804	16.2
44	572.742,724 589.007,952	45	572.725,44 589.001,641	18.4
47	572.707,033 588.993,889	48	572.695,149 588.984,412	15.2
50	572.680,745 588.972,679	51	572.673,189 588.968,571	8.601
53	572.649,829 588.955,064	54	572.640,836 588.951,706	9.599
56	572.618,139 588.939,412	57	572.599,809 588.914,152	31.21
59	572.526,727 588.917,699	60	572.505,44 588.914,152	21.58
62	572.482,109 588.915,696	63	572.459,948 588.916,986	22.199
65	572.424,663 588.912,254	66	572.411,824 588.907,25	13.78
68	572.411,705 588.868,925	69	572.405,661 588.859,333	11.337
71	572.388,99 588.825,988	72	572.385,48 588.815,541	11.021
74	572.380,194 588.804,868	75	572.372,424 588.791,923	15.098
77	572.367,692 588.777,457	78	572.365,467 588.760,625	16.978
80	572.385,98 588.780,574	81	572.397,721 588.792,2	16.523
83	572.433,651 588.817,645	84	572.458,716 588.813,697	25.374
86	572.475,143 588.797,678	87	572.485,613 588.790,968	12.436
89	572.523,262 588.779,784	90	572.533,405 588.798,311	21.122
92	572.555,838 588.829,273	93	572.561,058 588.835,676	8.261
95	572.628,629 588.846,788	96	572.645,899 588.855,344	19.273
98	572.676,664 588.862,053	99	572.676,683 588.862,046	0.02
101	572.763,323 588.852,045	102	572.773,303 588.876,885	26.77
104	573.117,564 588.949,469	105	573.221,547 588.971,061	106.201

Punct început	X / Y	Punct sfârşit	X / Y	Lungime segment
21	573.003,965 589.026,501	22	572.985,994 589.025,48	18.0
24	572.971,129 589.023,49	25	572.960,231 589.022,159	10.979
27	572.940,375 589.024,552	28	572.931,272 589.027,779	9.658
30	572.910,483 589.029,415	31	572.900,485 589.030,197	10.029
33	572.888,203 589.033,72	34	572.880,259 589.035,754	8.2
36	572.861,164 589.038,72	37	572.847,164 589.038,784	14.0
39	572.822,011 589.035,27	40	572.807,485 589.032,435	14.8
42	572.778,138 589.023,804	43	572.760,222 589.015,856	19.6
45	572.725,44 589.001,641	46	572.714,929 588.997,775	11.199
48	572.695,149 588.984,412	49	572.684,971 588.975,351	13.627
51	572.673,189 588.968,571	52	572.662,005 588.961,56	13.2
54	572.640,836 588.951,706	55	572.622,658 588.947,768	18.6
57	572.599,809 588.914,152	58	572.564,332 588.908,483	35.927
60	572.505,44 588.914,152	61	572.483,924 588.904,561	23.557
63	572.459,948 588.916,986	64	572.446,178 588.918,491	13.852
66	572.411,824 588.907,25	67	572.426,574 588.880,243	30.772
69	572.405,661 588.859,333	70	572.396,044 588.842,841	19.091
72	572.385,48 588.815,541	73	572.381,141 588.806,781	9.776
75	572.372,424 588.791,923	76	572.368,099 588.780,534	12.183
78	572.365,467 588.760,625	79	572.378,008 588.771,273	16.452
81	572.397,721 588.792,2	82	572.421,478 588.810,567	30.029
84	572.458,716 588.813,697	85	572.466,512 588.807,558	9.923
87	572.485,613 588.790,968	88	572.496,119 588.784,236	12.478
90	572.533,405 588.798,311	91	572.544,617 588.813,605	18.964
93	572.561,058 588.835,676	94	572.576,242 588.835,922	15.186
96	572.645,899 588.855,344	97	572.671,933 588.863,385	27.248
99	572.676,683 588.862,046	100	572.733,04 588.841,981	59.822
102	572.773,303 588.876,885	103	572.824,022 588.889,084	52.165
105	573.221,547 588.971,061	1	573.276,61 589.057,854	102.786

**** Lungimile segmentelor sunt determinate în planul de proiecţie Stereo 70 şi sunt rotunjite la 1 milimetru.**
***** Distanţa dintre puncte este formată din segmente cumulate ce sunt mai mici decât valoarea 1 milimetru.**

Document care conține date cu caracter personal, protejat de prevederile Regulamentului (UE) nr. 679/2016 și Legii 190/2018

DATE DESPRE IMOBILUL NR. 9282

Oficiul de Cadastru şi Publicitate Imobiliară NEAMT
Biroul de Cadastru şi Publicitate Imobiliară Bicaz

A. Partea I. Descrierea imobilului

TEREN Extravilan

Adresa: Jud. Neamt, pct. 'Damuc'

Nr. Crt	Nr cadastral Nr. topografic	Suprafaţa* (mp)	Observaţii / Referinţe
A1		4.456	Sector cadastral:64 Teren neimprejmuit;

B. Partea II. Proprietari şi acte

Inscrieri privitoare la dreptul de proprietate şi alte drepturi reale		Referinţe
9282 / 30/07/2024		
Act Administrativ nr. 5144, din 08/08/2024 emis de Primaria com. Damuc;		
B1	Inscrierea posesiei, drept de PROPRIETATE, dobandit prin Lege, cota actuala 1/1, cota initiala 1/1	A1
	1) **NEIDENTIFICAT NEIDENTIFICAT**, CIF:0000000000000	
Act Normativ nr. 7, din 13/03/1996 emis de Parlamentul României ((art.13));		
B2	Se noteaza mentiunea de proprietar neidentificat	A1

C. Partea III. SARCINI .

Inscrieri privind dezmembramintele dreptului de proprietate, drepturi reale de garanţie şi sarcini	Referinţe
NU SUNT	

Document care conține date cu caracter personal, protejat de prevederile Regulamentului (UE) nr. 679/2016 și Legii 190/2018

Anexa Nr. 1 La Partea I

Teren

Nr cadastral	Suprafaţa (mp)*	Observaţii / Referinţe
	4.456	

* Suprafaţa este determinată in planul de proiecţie Stereo 70.

DETALII LINIARE IMOBIL

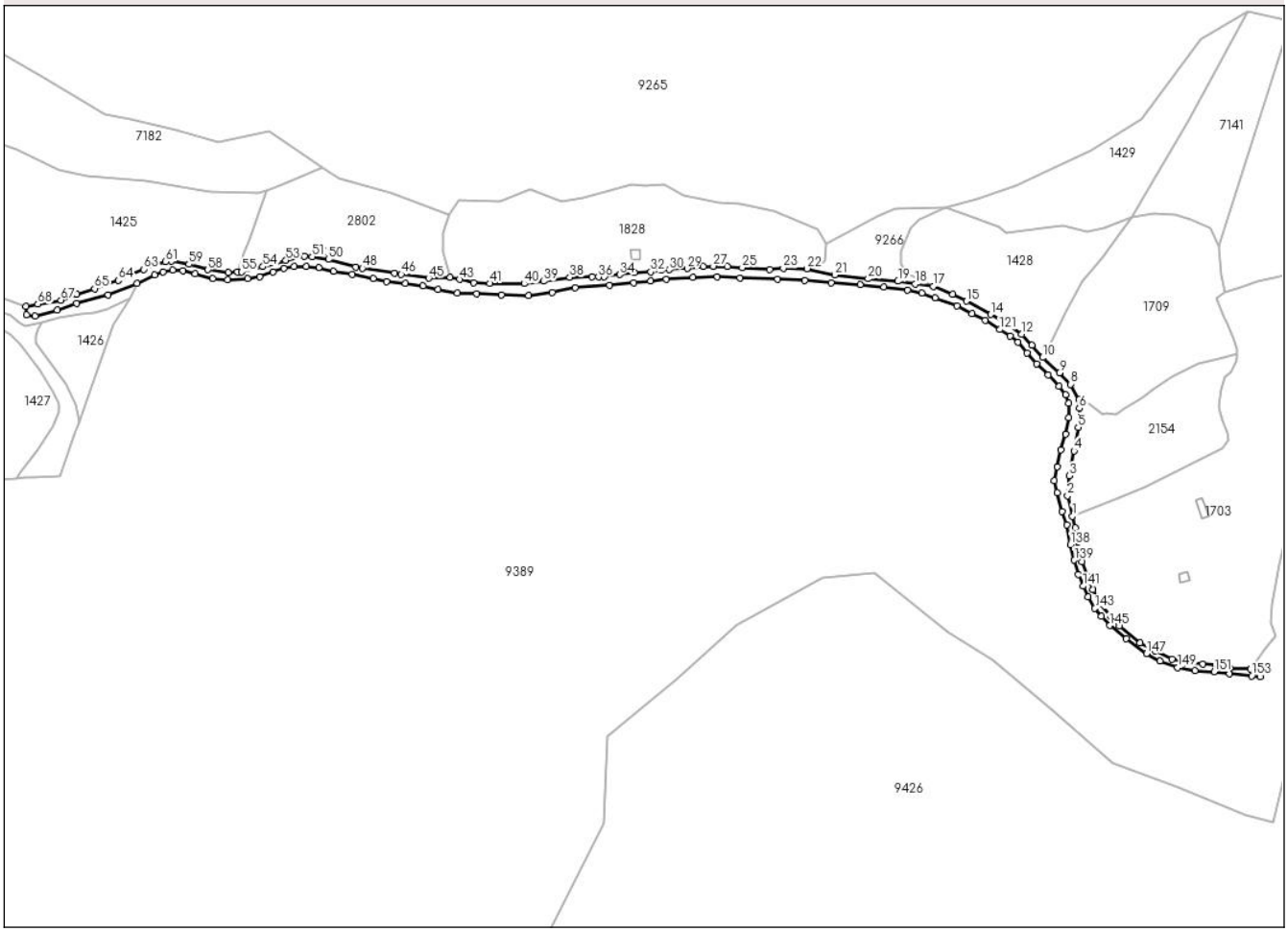

Date referitoare la teren

Crt	Categorie folosință	Intra vilan	Suprafaţa (mp)	Tarla	Parcelă	Nr. topo	Observaţii / Referinţe
1	drum	NU	4.456	-	-	-	

Lungime Segmente

1) Valorile lungimilor segmentelor sunt obţinute din proiecţie în plan.

Punct început	X / Y	Punct sfârşit	X / Y	Lungime segment
1	573.167,972 587.872,369	2	573.165,219 587.884,05	12.001
4	573.168,901 587.909,73	5	573.171,311 587.923,271	13.754
7	573.171,764 587.938,986	8	573.167,063 587.947,918	10.094
10	573.150,87 587.963,229	11	573.144,802 587.970,349	9.355
13	573.131,373 587.982,039	14	573.121,22 587.987,904	11.725
16	573.099,215 587.999,311	17	573.088,212 588.004,003	11.962

Punct început	X / Y	Punct sfârşit	X / Y	Lungime segment
2	573.165,219 587.884,05	3	573.166,096 587.895,444	11.428
5	573.171,311 587.923,271	6	573.171,968 587.934,183	10.932
8	573.167,063 587.947,918	9	573.160,561 587.954,499	9.251
11	573.144,802 587.970,349	12	573.138,897 587.976,538	8.554
14	573.121,22 587.987,904	15	573.107,183 587.995,468	15.945
17	573.088,212 588.004,003	18	573.077,831 588.005,295	10.461

Punct început	X / Y	Punct sfârşit	X / Y	Lungime segment
3	573.166,096 587.895,444	4	573.168,901 587.909,73	14.559
6	573.171,968 587.934,183	7	573.171,764 587.938,986	4.807
9	573.160,561 587.954,499	10	573.150,87 587.963,229	13.043
12	573.138,897 587.976,538	13	573.131,373 587.982,039	9.32
15	573.107,183 587.995,468	16	573.099,215 587.999,311	8.846
18	573.077,831 588.005,295	19	573.067,964 588.006,922	10.0

Document care conține date cu caracter personal, protejat de prevederile Regulamentului (UE) nr. 679/2016 și Legii 190/2018

Punct început	X / Y	Punct sfârşit	X / Y	Lungime segment
19	573.067,964 588.006,922	20	573.050,82 588.008,305	17.2
22	573.015,819 588.014,123	23	573.002,177 588.014,372	13.644
25	572.978,683 588.014,651	26	572.970,23 588.015,304	8.478
28	572.956,401 588.015,522	29	572.947,109 588.014,216	9.383
31	572.932,192 588.013,16	32	572.926,257 588.012,227	6.008
34	572.908,419 588.010,767	35	572.899,562 588.009,462	8.953
37	572.892,538 588.009,399	38	572.879,704 588.009,151	12.836
40	572.853,599 588.005,546	41	572.833,804 588.005,701	19.796
43	572.816,53 588.007,997	44	572.811,211 588.009,244	5.463
46	572.783,089 588.010,894	47	572.779,192 588.011,432	3.934
49	572.757,079 588.015,005	50	572.741,3 588.019,475	16.4
52	572.727,431 588.021,271	53	572.716,904 588.018,853	10.801
55	572.691,552 588.012,251	56	572.689,174 588.012,154	2.38
58	572.672,267 588.013,518	59	572.661,301 588.016,632	11.4
61	572.647,921 588.018,13	62	572.640,194 588.016,058	8.0
64	572.620,817 588.007,462	65	572.607,218 588.002,725	14.4
67	572.587,92 587.996,131	68	572.574,715 587.993,851	13.4
70	572.568,176 587.987,804	71	572.573,101 587.986,939	5.0
73	572.596,794 587.994,225	74	572.614,958 587.999,075	18.8
76	572.641,626 588.010,654	77	572.646,531 588.012,38	5.2
79	572.657,824 588.013,077	80	572.664,951 588.011,086	7.4
82	572.683,397 588.007,764	83	572.694,969 588.008,572	11.6
85	572.709,44 588.012,201	86	572.715,724 588.014,22	6.6
88	572.728,623 588.015,26	89	572.735,809 588.014,813	7.2
91	572.755,024 588.011,015	92	572.766,977 588.008,569	12.201
94	572.785,508 588.005,612	95	572.795,636 588.004,406	10.2
97	572.815,348 588.000,002	98	572.826,345 587.999,731	11.0
100	572.856,13 587.998,798	101	572.869,618 588.000,536	13.6
103	572.902,477 588.004,67	104	572.916,396 588.006,18	14.001
106	572.934,997 588.008,092	107	572.950,254 588.009,244	15.3
109	572.977,337 588.008,731	110	572.998,93 588.008,173	21.6
112	573.029,666 588.006,193	113	573.046,214 588.004,885	16.6
115	573.073,33 588.001,796	116	573.081,633 587.999,976	8.5

Punct început	X / Y	Punct sfârşit	X / Y	Lungime segment
20	573.050,82 588.008,305	21	573.031,643 588.010,611	19.315
23	573.002,177 588.014,372	24	572.994,439 588.013,626	7.774
26	572.970,23 588.015,304	27	572.962,026 588.015,553	8.208
29	572.947,109 588.014,216	30	572.936,916 588.013,595	10.212
32	572.926,257 588.012,227	33	572.916,84 588.011,823	9.426
35	572.899,562 588.009,462	36	572.896,206 588.009,368	3.357
38	572.879,704 588.009,151	39	572.864,818 588.006,944	15.049
41	572.833,804 588.005,701	42	572.824,729 588.006,074	9.083
44	572.811,211 588.009,244	45	572.798,806 588.008,722	12.416
47	572.779,192 588.011,432	48	572.760,839 588.014,452	18.6
50	572.741,3 588.019,475	51	572.732,021 588.020,979	9.4
53	572.716,904 588.018,853	54	572.703,787 588.015,262	13.6
56	572.689,174 588.012,154	57	572.683,759 588.011,934	5.419
59	572.661,301 588.016,632	60	572.651,492 588.018,58	10.001
62	572.640,194 588.016,058	63	572.635,311 588.013,751	5.401
65	572.607,218 588.002,725	66	572.597,111 587.999,532	10.599
68	572.574,715 587.993,851	69	572.567,829 587.992,591	7.0
71	572.573,101 587.986,939	72	572.585,822 587.990,461	13.2
74	572.614,958 587.999,075	75	572.631,613 588.005,636	17.901
77	572.646,531 588.012,38	78	572.652,034 588.013,42	5.6
80	572.664,951 588.011,086	81	572.675,032 588.008,531	10.4
83	572.694,969 588.008,572	84	572.701,906 588.009,512	7.0
86	572.715,724 588.014,22	87	572.721,623 588.015,315	6.0
89	572.735,809 588.014,813	90	572.744,366 588.012,761	8.8
92	572.766,977 588.008,569	93	572.774,572 588.006,793	7.8
95	572.795,636 588.004,406	96	572.804,192 588.002,346	8.8
98	572.826,345 587.999,731	99	572.840,535 587.999,195	14.2
101	572.869,618 588.000,536	102	572.882,921 588.003,366	13.601
104	572.916,396 588.006,18	105	572.926,038 588.007,231	9.699
107	572.950,254 588.009,244	108	572.964,353 588.009,369	14.1
110	572.998,93 588.008,173	111	573.014,605 588.007,282	15.7
113	573.046,214 588.004,885	114	573.059,76 588.003,679	13.6
116	573.081,633 587.999,976	117	573.089,143 587.997,523	7.9

Punct început	X / Y	Punct sfârşit	X / Y	Lungime segment
21	573.031,643 588.010,611	22	573.015,819 588.014,123	16.209
24	572.994,439 588.013,626	25	572.978,683 588.014,651	15.789
27	572.962,026 588.015,553	28	572.956,401 588.015,522	5.625
30	572.936,916 588.013,595	31	572.932,192 588.013,16	4.744
33	572.916,84 588.011,823	34	572.908,419 588.010,767	8.487
36	572.896,206 588.009,368	37	572.892,538 588.009,399	3.668
39	572.864,818 588.006,944	40	572.853,599 588.005,546	11.306
42	572.824,729 588.006,074	43	572.816,53 588.007,997	8.421
45	572.798,806 588.008,722	46	572.783,089 588.010,894	15.866
48	572.760,839 588.014,452	49	572.757,079 588.015,005	3.8
51	572.732,021 588.020,979	52	572.727,431 588.021,271	4.599
54	572.703,787 588.015,262	55	572.691,552 588.012,251	12.6
57	572.683,759 588.011,934	58	572.672,267 588.013,518	11.601
60	572.651,492 588.018,58	61	572.647,921 588.018,13	3.599
63	572.635,311 588.013,751	64	572.620,817 588.007,462	15.8
66	572.597,111 587.999,532	67	572.587,92 587.996,131	9.8
69	572.567,829 587.992,591	70	572.568,176 587.987,804	4.8
72	572.585,822 587.990,461	73	572.596,794 587.994,225	11.6
75	572.631,613 588.005,636	76	572.641,626 588.010,654	11.2
78	572.652,034 588.013,42	79	572.657,824 588.013,077	5.8
81	572.675,032 588.008,531	82	572.683,397 588.007,764	8.4
84	572.701,906 588.009,512	85	572.709,44 588.012,201	7.999
87	572.721,623 588.015,315	88	572.728,623 588.015,26	7.0
90	572.744,366 588.012,761	91	572.755,024 588.011,015	10.8
93	572.774,572 588.006,793	94	572.785,508 588.005,612	11.0
96	572.804,192 588.002,346	97	572.815,348 588.000,002	11.4
99	572.840,535 587.999,195	100	572.856,13 587.998,798	15.6
102	572.882,921 588.003,366	103	572.902,477 588.004,67	19.599
105	572.926,038 588.007,231	106	572.934,997 588.008,092	9.0
108	572.964,353 588.009,369	109	572.977,337 588.008,731	13.0
111	573.014,605 588.007,282	112	573.029,666 588.006,193	15.1
114	573.059,76 588.003,679	115	573.073,33 588.001,796	13.7
117	573.089,143 587.997,523	118	573.101,854 587.992,688	13.6

Document care conține date cu caracter personal, protejat de prevederile Regulamentului (UE) nr. 679/2016 și Legii 190/2018

Punct început	X / Y	Punct sfârşit	X / Y	Lungime segment
118	573.101,854 587.992,688	119	573.110,428 587.988,368	9.601
121	573.126,397 587.979,255	122	573.132,138 587.975,428	6.9
124	573.141,897 587.965,671	125	573.147,405 587.959,596	8.2
127	573.160,343 587.946,667	128	573.164,016 587.941,923	6.0
130	573.166,036 587.928,893	131	573.164,024 587.919,302	9.8
133	573.159,269 587.900,715	134	573.157,615 587.892,684	8.2
136	573.161,927 587.875,106	137	573.164,692 587.867,28	8.3
139	573.169,144 587.847,173	140	573.171,325 587.839,061	8.4
142	573.176,962 587.826,029	143	573.180,878 587.819,516	7.6
145	573.189,393 587.809,701	146	573.198,947 587.802,115	12.199
148	573.218,315 587.789,415	149	573.228,42 587.785,603	10.8
151	573.249,259 587.783,241	152	573.258,186 587.782,097	9.0
154	573.275,729 587.780,397	155	573.274,701 587.784,501	4.231
157	573.258,243 587.785,338	158	573.250,595 587.786,95	7.816
160	573.233,368 587.788,464	161	573.225,133 587.790,559	8.497
163	573.206,829 587.799,82	164	573.195,057 587.809,621	15.318
166	573.183,508 587.822,257	167	573.179,807 587.830,319	8.871
169	573.173,492 587.846,117	170	573.171,208 587.854,106	8.309

Punct început	X / Y	Punct sfârşit	X / Y	Lungime segment
119	573.110,428 587.988,368	120	573.117,978 587.984,465	8.499
122	573.132,138 587.975,428	123	573.136,779 587.971,949	5.8
125	573.147,405 587.959,596	126	573.154,184 587.953,23	9.3
128	573.164,016 587.941,923	129	573.165,941 587.937,092	5.2
131	573.164,024 587.919,302	132	573.161,33 587.910,296	9.4
134	573.157,615 587.892,684	135	573.159,426 587.885,715	7.2
137	573.164,692 587.867,28	138	573.166,922 587.856,101	11.399
140	573.171,325 587.839,061	141	573.174,184 587.832,236	7.4
143	573.180,878 587.819,516	144	573.184,516 587.814,998	5.801
146	573.198,947 587.802,115	147	573.210,617 587.793,678	14.4
149	573.228,42 587.785,603	150	573.238,282 587.783,949	10.0
152	573.258,186 587.782,097	153	573.270,825 587.780,852	12.7
155	573.274,701 587.784,501	156	573.270,191 587.784,73	4.516
158	573.250,595 587.786,95	159	573.242,835 587.787,632	7.79
161	573.225,133 587.790,559	162	573.215,478 587.795,444	10.82
164	573.195,057 587.809,621	165	573.190,184 587.814,953	7.223
167	573.179,807 587.830,319	168	573.176,176 587.838,227	8.702
170	573.171,208 587.854,106	171	573.169,685 587.865,71	11.704

Punct început	X / Y	Punct sfârşit	X / Y	Lungime segment
120	573.117,978 587.984,465	121	573.126,397 587.979,255	9.901
123	573.136,779 587.971,949	124	573.141,897 587.965,671	8.1
126	573.154,184 587.953,23	127	573.160,343 587.946,667	9.0
129	573.165,941 587.937,092	130	573.166,036 587.928,893	8.2
132	573.161,33 587.910,296	133	573.159,269 587.900,715	9.8
135	573.159,426 587.885,715	136	573.161,927 587.875,106	10.9
138	573.166,922 587.856,101	139	573.169,144 587.847,173	9.2
141	573.174,184 587.832,236	142	573.176,962 587.826,029	6.8
144	573.184,516 587.814,998	145	573.189,393 587.809,701	7.2
147	573.210,617 587.793,678	148	573.218,315 587.789,415	8.8
150	573.238,282 587.783,949	151	573.249,259 587.783,241	11.0
153	573.270,825 587.780,852	154	573.275,729 587.780,397	4.925
156	573.270,191 587.784,73	157	573.258,243 587.785,338	11.963
159	573.242,835 587.787,632	160	573.233,368 587.788,464	9.503
162	573.215,478 587.795,444	163	573.206,829 587.799,82	9.693
165	573.190,184 587.814,953	166	573.183,508 587.822,257	9.895
168	573.176,176 587.838,227	169	573.173,492 587.846,117	8.334
171	573.169,685 587.865,71	1	573.167,972 587.872,369	6.876

**** Lungimile segmentelor sunt determinate în planul de proiecţie Stereo 70 şi sunt rotunjite la 1 milimetru.**
***** Distanţa dintre puncte este formată din segmente cumulate ce sunt mai mici decât valoarea 1 milimetru.**

Document care conține date cu caracter personal, protejat de prevederile Regulamentului (UE) nr. 679/2016 și Legii 190/2018

DATE DESPRE IMOBILUL NR. 9283

Oficiul de Cadastru şi Publicitate Imobiliară NEAMT
Biroul de Cadastru şi Publicitate Imobiliară Bicaz

A. Partea I. Descrierea imobilului

TEREN Extravilan

Adresa: Jud. Neamt, pct. 'Up Ii, Ua 120m3'

Nr. Crt	Nr cadastral Nr. topografic	Suprafaţa* (mp)	Observaţii / Referinţe
A1		18.033	Sector cadastral:64 Teren neimprejmuit;

B. Partea II. Proprietari şi acte

Inscrieri privitoare la dreptul de proprietate şi alte drepturi reale		Referinţe
9283 / 30/07/2024		
Act Administrativ nr. 5144, din 08/08/2024 emis de Primaria com. Damuc;		
B1	Inscrierea posesiei, drept de PROPRIETATE, dobandit prin Lege, cota actuala 1/1, cota initiala 1/1	A1
	1) **NEIDENTIFICAT NEIDENTIFICAT**, CIF:0000000000000	
Act Normativ nr. 7, din 13/03/1996 emis de Parlamentul României ((art.13));		
B2	Proprietar neidentificat, rezerva comisiei locale de fond funciar	A1

C. Partea III. SARCINI .

Inscrieri privind dezmembramintele dreptului de proprietate, drepturi reale de garanţie şi sarcini	Referinţe
NU SUNT	

Document care conține date cu caracter personal, protejat de prevederile Regulamentului (UE) nr. 679/2016 și Legii 190/2018

Anexa Nr. 1 La Partea I

Teren

Nr cadastral	Suprafaţa (mp)*	Observaţii / Referinţe
	18.033	

* Suprafaţa este determinată in planul de proiecţie Stereo 70.

DETALII LINIARE IMOBIL

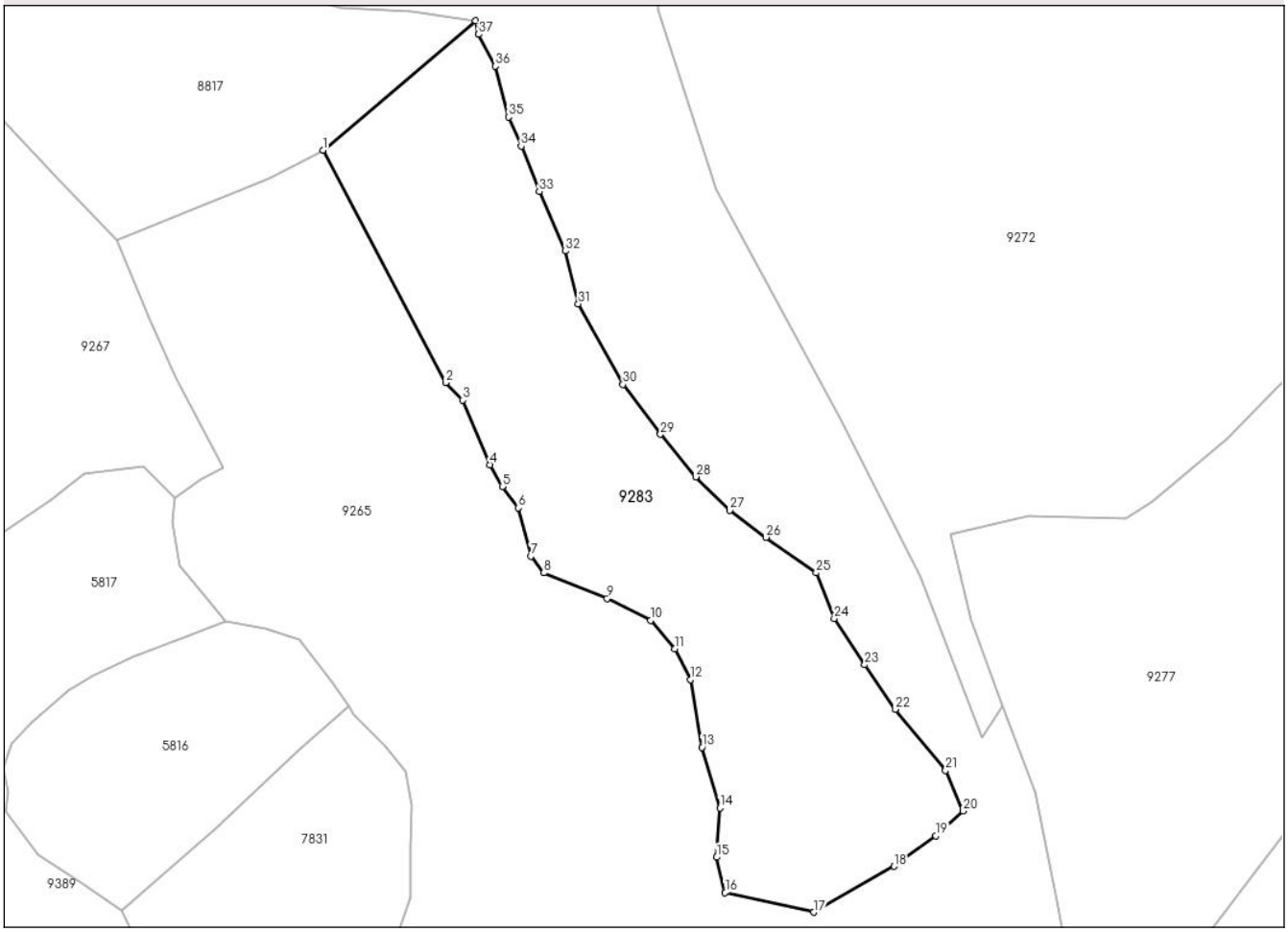

Date referitoare la teren

Crt	Categorie folosință	Intra vilan	Suprafaţa (mp)	Tarla	Parcelă	Nr. topo	Observaţii / Referinţe
1	padure	NU	18.033	UP II	ua 120M3	-	

Lungime Segmente

1) Valorile lungimilor segmentelor sunt obţinute din proiecţie în plan.

Punct început	X / Y	Punct sfârşit	X / Y	Lungime segment (** (m)
1	573.506,089 588.131,513	2	573.547,078 588.054,112	87.584
3	573.552,719 588.048,261	4	573.561,683 588.026,738	23.315
5	573.565,893 588.019,515	6	573.571,257 588.012,405	8.906
7	573.575,432 587.996,35	8	573.579,766 587.990,747	7.084
9	573.600,844 587.982,182	10	573.615,328 587.974,923	16.201

Punct început	X / Y	Punct sfârşit	X / Y	Lungime segment (** (m)
2	573.547,078 588.054,112	3	573.552,719 588.048,261	8.127
4	573.561,683 588.026,738	5	573.565,893 588.019,515	8.36
6	573.571,257 588.012,405	7	573.575,432 587.996,35	16.589
8	573.579,766 587.990,747	9	573.600,844 587.982,182	22.752
10	573.615,328 587.974,923	11	573.623,327 587.965,437	12.408

Document care conține date cu caracter personal, protejat de prevederile Regulamentului (UE) nr. 679/2016 și Legii 190/2018

Punct început	X / Y	Punct sfârşit	X / Y	Lungime segment (** (m)
11	573.623,327 587.965,437	12	573.628,615 587.955,253	11.475
13	573.632,497 587.932,642	14	573.638,414 587.912,443	21.048
15	573.637,349 587.896,075	16	573.640,153 587.884,354	12.052
17	573.669,757 587.877,769	18	573.696,492 587.893,056	30.797
19	573.710,472 587.903,196	20	573.719,534 587.911,482	12.279
21	573.713,673 587.925,032	22	573.696,828 587.945,334	26.38
23	573.686,695 587.960,136	24	573.676,529 587.975,607	18.512
25	573.670,52 587.990,735	26	573.653,822 588.002,58	20.473
27	573.641,644 588.011,573	28	573.630,337 588.022,725	15.881
29	573.618,574 588.036,89	30	573.606,092 588.053,504	20.78
31	573.591,239 588.080,337	32	573.586,874 588.097,891	18.089
33	573.578,204 588.117,73	34	573.572,179 588.132,856	16.282
35	573.567,974 588.142,498	36	573.563,621 588.159,456	17.508
37	573.558,019 588.170,068	38	573.556,972 588.174,572	4.624

Punct început	X / Y	Punct sfârşit	X / Y	Lungime segment (** (m)
12	573.628,615 587.955,253	13	573.632,497 587.932,642	22.942
14	573.638,414 587.912,443	15	573.637,349 587.896,075	16.403
16	573.640,153 587.884,354	17	573.669,757 587.877,769	30.328
18	573.696,492 587.893,056	19	573.710,472 587.903,196	17.27
20	573.719,534 587.911,482	21	573.713,673 587.925,032	14.763
22	573.696,828 587.945,334	23	573.686,695 587.960,136	17.938
24	573.676,529 587.975,607	25	573.670,52 587.990,735	16.278
26	573.653,822 588.002,58	27	573.641,644 588.011,573	15.139
28	573.630,337 588.022,725	29	573.618,574 588.036,89	18.412
30	573.606,092 588.053,504	31	573.591,239 588.080,337	30.67
32	573.586,874 588.097,891	33	573.578,204 588.117,73	21.651
34	573.572,179 588.132,856	35	573.567,974 588.142,498	10.519
36	573.563,621 588.159,456	37	573.558,019 588.170,068	12.0
38	573.556,972 588.174,572	1	573.506,089 588.131,513	66.657

**** Lungimile segmentelor sunt determinate în planul de proiecţie Stereo 70 şi sunt rotunjite la 1 milimetru.**
***** Distanţa dintre puncte este formată din segmente cumulate ce sunt mai mici decât valoarea 1 milimetru.**

Document care conține date cu caracter personal, protejat de prevederile Regulamentului (UE) nr. 679/2016 și Legii 190/2018

DATE DESPRE IMOBILUL NR. 9301

Oficiul de Cadastru şi Publicitate Imobiliară NEAMT
Biroul de Cadastru şi Publicitate Imobiliară Bicaz

A. Partea I. Descrierea imobilului

TEREN Extravilan

Adresa: Jud. Neamt, pct. 'Batu - Prajura'

Nr. Crt	Nr cadastral Nr. topografic	Suprafaţa* (mp)	Observaţii / Referinţe
A1		691	Sector cadastral:64 Teren neimprejmuit;

B. Partea II. Proprietari şi acte

Inscrieri privitoare la dreptul de proprietate şi alte drepturi reale		Referinţe
9301 / 05/08/2024		
Act Administrativ nr. 5098, din 05/08/2024 emis de Primaria com. Damuc;		
B1	Inscrierea posesiei, drept de PROPRIETATE, dobandit prin Lege, cota actuala 1/1, cota initiala 1/1	A1
	1) **ONIGA GHEORGHE** 2) **ONIGA EMILIA**	

C. Partea III. SARCINI .

Inscrieri privind dezmembramintele dreptului de proprietate, drepturi reale de garanţie şi sarcini	Referinţe
NU SUNT	

Anexa Nr. 1 La Partea I

Teren

Nr cadastral	Suprafaţa (mp)*	Observaţii / Referinţe
	691	

* Suprafaţa este determinată in planul de proiecţie Stereo 70.

DETALII LINIARE IMOBIL

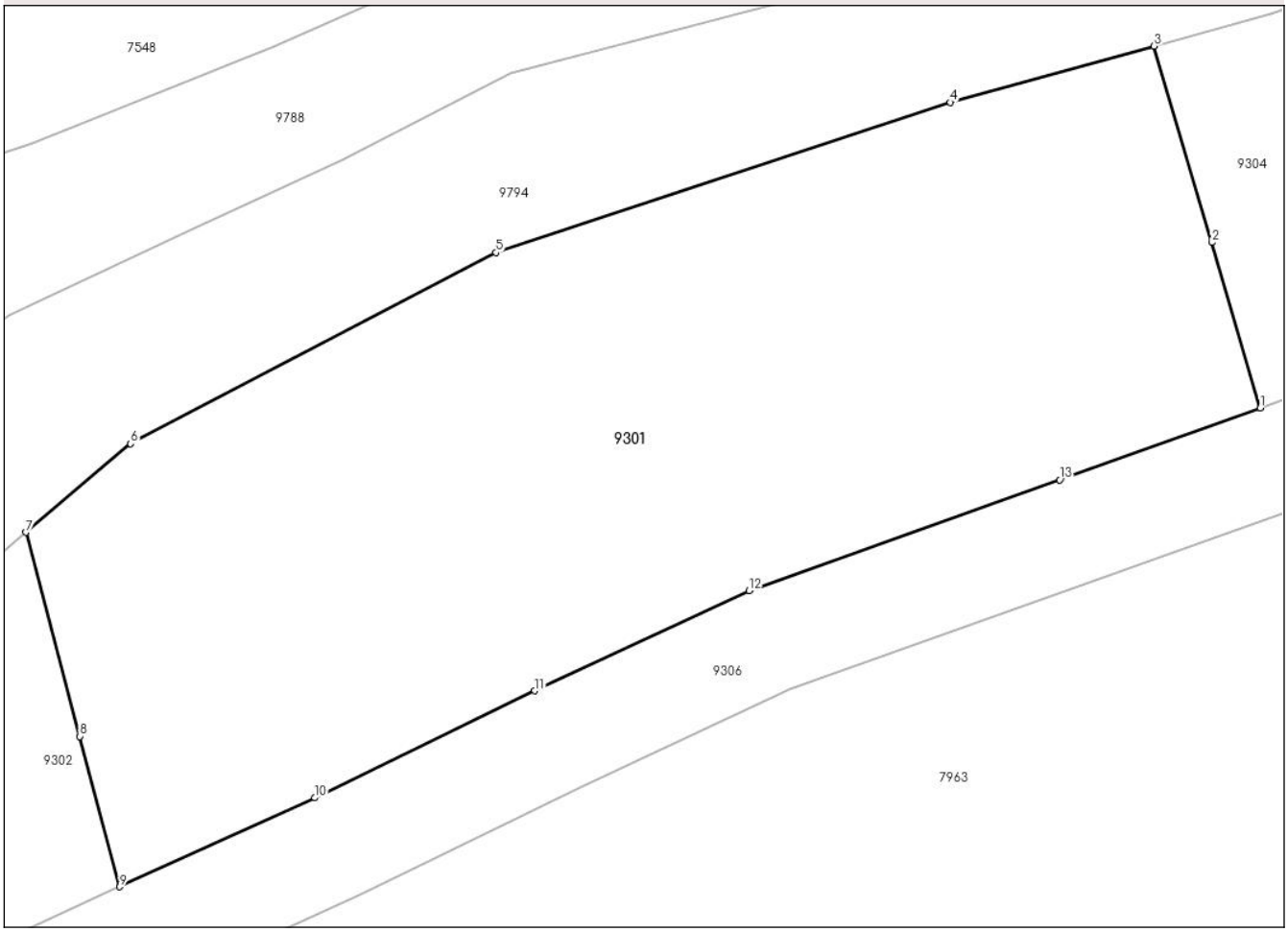

Date referitoare la teren

Crt	Categorie folosință	Intra vilan	Suprafaţa (mp)	Tarla	Parcelă	Nr. topo	Observaţii / Referinţe
1	faneata	NU	341	-	-	-	
2	pasune	NU	350	-	-	-	Pasune impadurita

Lungime Segmente
1) Valorile lungimilor segmentelor sunt obţinute din proiecţie în plan.

Punct început	X / Y	Punct sfârşit	X / Y	Lungime segment (** (m)
1	572.145,836 588.828,591	2	572.144,011 588.834,814	6.485
2	572.144,011 588.834,814	3	572.141,846 588.842,198	7.695
3	572.141,846 588.842,198	4	572.134,175 588.840,079	7.958
4	572.134,175 588.840,079	5	572.117,082 588.834,438	18.0

Document care conține date cu caracter personal, protejat de prevederile Regulamentului (UE) nr. 679/2016 și Legii 190/2018

Punct început	X / Y	Punct sfârşit	X / Y	Lungime segment (** (m)
5	572.117,082 588.834,438	6	572.103,347 588.827,254	15.5
6	572.103,347 588.827,254	7	572.099,405 588.823,925	5.16
7	572.099,405 588.823,925	8	572.101,437 588.816,255	7.935
8	572.101,437 588.816,255	9	572.102,935 588.810,601	5.849
9	572.102,935 588.810,601	10	572.110,274 588.813,945	8.065
10	572.110,274 588.813,945	11	572.118,549 588.817,968	9.201
11	572.118,549 588.817,968	12	572.126,612 588.821,735	8.9
12	572.126,612 588.821,735	13	572.138,294 588.825,894	12.4
13	572.138,294 588.825,894	1	572.145,836 588.828,591	8.01

** Lungimile segmentelor sunt determinate în planul de proiecţie Stereo 70 şi sunt rotunjite la 1 milimetru.
*** Distanţa dintre puncte este formată din segmente cumulate ce sunt mai mici decât valoarea 1 milimetru.

Document care conține date cu caracter personal, protejat de prevederile Regulamentului (UE) nr. 679/2016 și Legii 190/2018

DATE DESPRE IMOBILUL NR. 9302

Oficiul de Cadastru şi Publicitate Imobiliară NEAMT
Biroul de Cadastru şi Publicitate Imobiliară Bicaz

A. Partea I. Descrierea imobilului

TEREN Intravilan

Adresa: Loc. Damuc, Jud. Neamt, pct. 'Batu - Prajura'

Nr. Crt	Nr cadastral Nr. topografic	Suprafaţa* (mp)	Observaţii / Referinţe
A1		830	Sector cadastral:64 Teren neimprejmuit;

B. Partea II. Proprietari şi acte

Inscrieri privitoare la dreptul de proprietate şi alte drepturi reale		Referinţe
9302 / 08/05/2024		
Act Administrativ nr. 5147, din 13/08/2024 emis de Primaria com. Damuc;		
B1	Inscrierea posesiei, drept de PROPRIETATE, dobandit prin Lege, cota actuala 1/1, cota initiala 1/1	A1
	1) **BARB-DUDAN CRISTIAN - NICUŞOR**	

C. Partea III. SARCINI .

Inscrieri privind dezmembramintele dreptului de proprietate, drepturi reale de garanţie şi sarcini	Referinţe
NU SUNT	

Document care conține date cu caracter personal, protejat de prevederile Regulamentului (UE) nr. 679/2016 și Legii 190/2018

Anexa Nr. 1 La Partea I

Teren

Nr cadastral	Suprafaţa (mp)*	Observaţii / Referinţe
	830	

* Suprafaţa este determinată in planul de proiecţie Stereo 70.

DETALII LINIARE IMOBIL

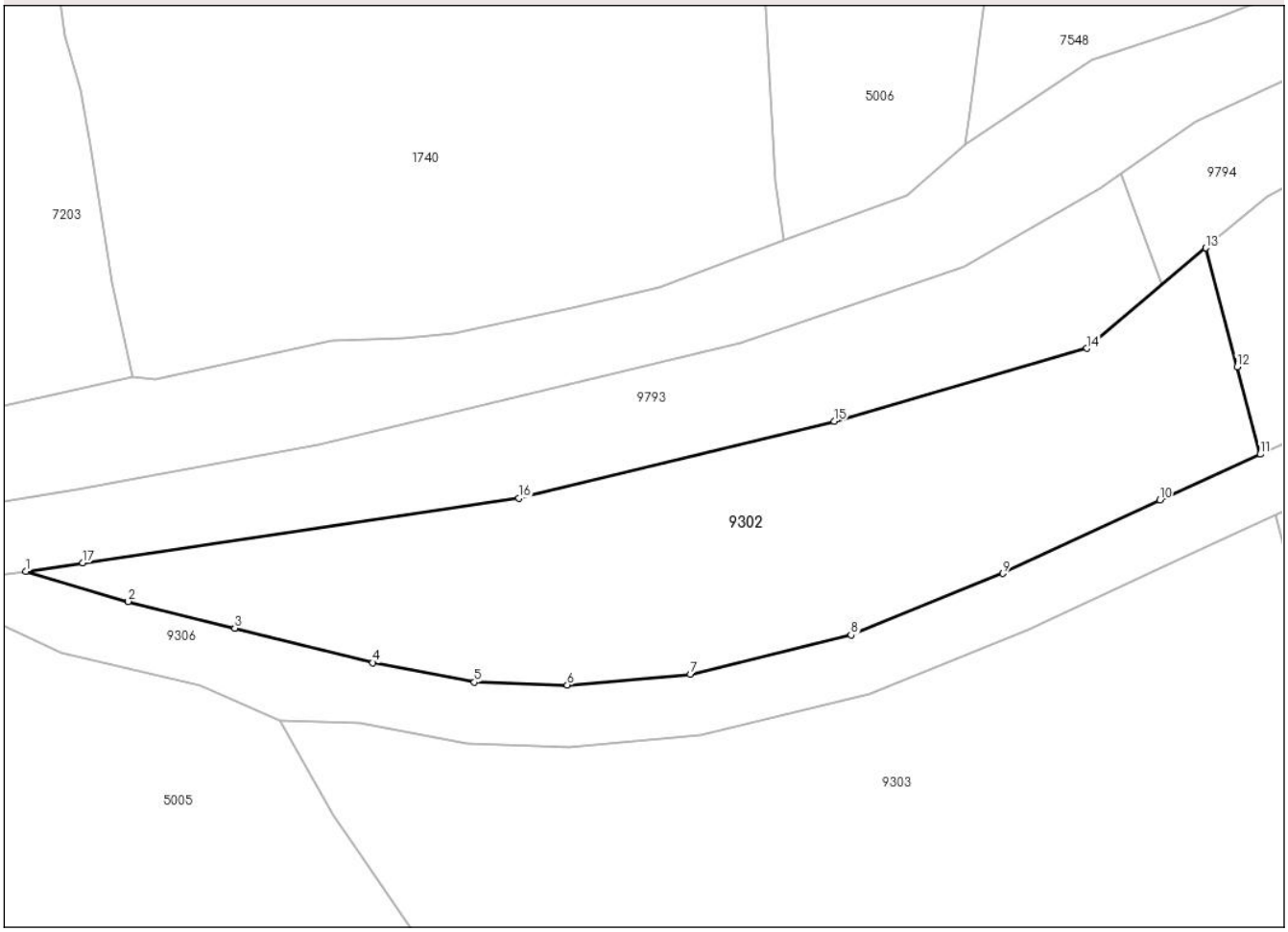

Date referitoare la teren

Crt	Categorie folosință	Intra vilan	Suprafaţa (mp)	Tarla	Parcelă	Nr. topo	Observaţii / Referinţe
1	faneata	DA	441	-	-	-	
2	pasune	DA	389	-	-	-	Pasune impadurita

Lungime Segmente
1) Valorile lungimilor segmentelor sunt obţinute din proiecţie în plan.

Punct început	X / Y	Punct sfârşit	X / Y	Lungime segment (** (m)
1	572.023,096 588.803,024	2	572.029,719 588.801,086	6.901
2	572.029,719 588.801,086	3	572.036,605 588.799,357	7.1
3	572.036,605 588.799,357	4	572.045,53 588.797,126	9.2
4	572.045,53 588.797,126	5	572.052,111 588.795,869	6.7

Document care conține date cu caracter personal, protejat de prevederile Regulamentului (UE) nr. 679/2016 și Legii 190/2018

Punct început	X / Y	Punct sfârşit	X / Y	Lungime segment (** (m)
5	572.052,111 588.795,869	6	572.058,109 588.795,691	6.001
6	572.058,109 588.795,691	7	572.066,08 588.796,374	8.0
7	572.066,08 588.796,374	8	572.076,472 588.798,922	10.7
8	572.076,472 588.798,922	9	572.086,3 588.802,892	10.6
9	572.086,3 588.802,892	10	572.096,443 588.807,643	11.201
10	572.096,443 588.807,643	11	572.102,935 588.810,601	7.134
11	572.102,935 588.810,601	12	572.101,437 588.816,255	5.849
12	572.101,437 588.816,255	13	572.099,405 588.823,925	7.935
13	572.099,405 588.823,925	14	572.091,717 588.817,436	10.06
14	572.091,717 588.817,436	15	572.075,381 588.812,732	17.0
15	572.075,381 588.812,732	16	572.054,98 588.807,751	21.0
16	572.054,98 588.807,751	17	572.026,775 588.803,569	28.513
17	572.026,775 588.803,569	1	572.023,096 588.803,024	3.719

** Lungimile segmentelor sunt determinate în planul de proiecţie Stereo 70 şi sunt rotunjite la 1 milimetru.
*** Distanţa dintre puncte este formată din segmente cumulate ce sunt mai mici decât valoarea 1 milimetru.

Document care conține date cu caracter personal, protejat de prevederile Regulamentului (UE) nr. 679/2016 și Legii 190/2018

DATE DESPRE IMOBILUL NR. 9303

Oficiul de Cadastru şi Publicitate Imobiliară NEAMT
Biroul de Cadastru şi Publicitate Imobiliară Bicaz

A. Partea I. Descrierea imobilului

TEREN Necunoscut

Adresa: Loc. Damuc, Jud. Neamt, si extravilan pct. ' Batu - Prajura '

Nr. Crt	Nr cadastral Nr. topografic	Suprafaţa* (mp)	Observaţii / Referinţe
A1		1.851	Sector cadastral:64 Teren neimprejmuit;

B. Partea II. Proprietari şi acte

Inscrieri privitoare la dreptul de proprietate şi alte drepturi reale		Referinţe
9303 / 05/08/2024		
Act Administrativ nr. 5148, din 13/08/2024 emis de Primaria com. Damuc;		
B1	Inscrierea posesiei, drept de PROPRIETATE, dobandit prin Lege, cota actuala 1/1, cota initiala 1/1	A1
	1) **BARB-DUDAN CRISTIAN - NICUŞOR**	

C. Partea III. SARCINI .

Inscrieri privind dezmembramintele dreptului de proprietate, drepturi reale de garanţie şi sarcini	Referinţe
NU SUNT	

Anexa Nr. 1 La Partea I

Teren

Nr cadastral	Suprafaţa (mp)*	Observaţii / Referinţe
	1.851	

* Suprafaţa este determinată in planul de proiecţie Stereo 70.

DETALII LINIARE IMOBIL

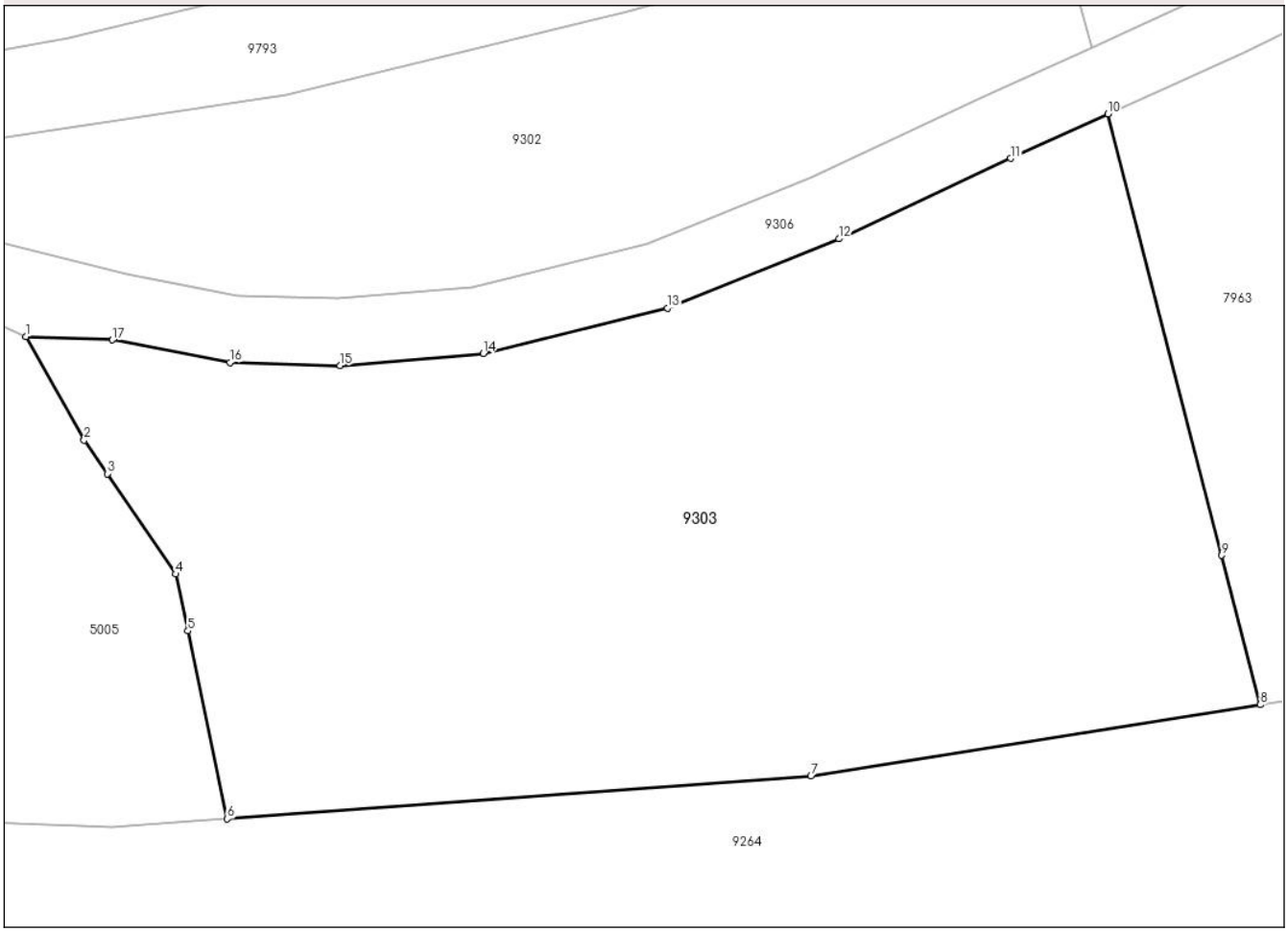

Date referitoare la teren

Crt	Categorie folosință	Intra vilan	Suprafaţa (mp)	Tarla	Parcelă	Nr. topo	Observaţii / Referinţe
1	faneata	DA	888	-	-	-	
2	pasune	NU	963	-	-	-	Teren extravilan - Pasune impadurita

Lungime Segmente
1) Valorile lungimilor segmentelor sunt obţinute din proiecţie în plan.

Punct început	X / Y	Punct sfârşit	X / Y	Lungime segment (** (m)
1	572.039,525 588.793,409	2	572.042,994 588.787,264	7.057
2	572.042,994 588.787,264	3	572.044,363 588.785,265	2.423
3	572.044,363 588.785,265	4	572.048,446 588.779,304	7.225
4	572.048,446 588.779,304	5	572.049,159 588.775,921	3.457

Document care conține date cu caracter personal, protejat de prevederile Regulamentului (UE) nr. 679/2016 și Legii 190/2018

Punct început	X / Y	Punct sfârşit	X / Y	Lungime segment (** (m)
5	572.049,159 588.775,921	6	572.051,511 588.764,754	11.412
6	572.051,511 588.764,754	7	572.086,235 588.767,295	34.817
7	572.086,235 588.767,295	8	572.112,967 588.771,537	27.066
8	572.112,967 588.771,537	9	572.110,673 588.780,418	9.172
9	572.110,673 588.780,418	10	572.103,899 588.806,645	27.088
10	572.103,899 588.806,645	11	572.098,12 588.804,012	6.351
11	572.098,12 588.804,012	12	572.087,899 588.799,224	11.287
12	572.087,899 588.799,224	13	572.077,704 588.795,105	10.996
13	572.077,704 588.795,105	14	572.066,73 588.792,415	11.299
14	572.066,73 588.792,415	15	572.058,221 588.791,686	8.54
15	572.058,221 588.791,686	16	572.051,674 588.791,88	6.55
16	572.051,674 588.791,88	17	572.044,669 588.793,218	7.132
17	572.044,669 588.793,218	1	572.039,525 588.793,409	5.148

** Lungimile segmentelor sunt determinate în planul de proiecţie Stereo 70 şi sunt rotunjite la 1 milimetru.
*** Distanţa dintre puncte este formată din segmente cumulate ce sunt mai mici decât valoarea 1 milimetru.

Document care conține date cu caracter personal, protejat de prevederile Regulamentului (UE) nr. 679/2016 și Legii 190/2018

DATE DESPRE IMOBILUL NR. 9304

Oficiul de Cadastru şi Publicitate Imobiliară NEAMT
Biroul de Cadastru şi Publicitate Imobiliară Bicaz

A. Partea I. Descrierea imobilului

TEREN Extravilan

Adresa: Jud. Neamt, pct. 'Batu - Prajura'

Nr. Crt	Nr cadastral Nr. topografic	Suprafaţa* (mp)	Observaţii / Referinţe
A1		609	Sector cadastral:64 Teren neimprejmuit;

B. Partea II. Proprietari şi acte

Inscrieri privitoare la dreptul de proprietate şi alte drepturi reale		Referinţe
9304 / 05/08/2024		
Act Administrativ nr. 5101, din 05/08/2024 emis de Primaria com. Damuc;		
B1	Inscrierea posesiei, drept de PROPRIETATE, dobandit prin Lege, cota actuala 1/1, cota initiala 1/1	A1
	1) **ONIGA EMILIA**	

C. Partea III. SARCINI .

Inscrieri privind dezmembramintele dreptului de proprietate, drepturi reale de garanţie şi sarcini	Referinţe
NU SUNT	

Document care conține date cu caracter personal, protejat de prevederile Regulamentului (UE) nr. 679/2016 și Legii 190/2018

Anexa Nr. 1 La Partea I

Teren

Nr cadastral	Suprafaţa (mp)*	Observaţii / Referinţe
	609	

* Suprafaţa este determinată in planul de proiecţie Stereo 70.

DETALII LINIARE IMOBIL

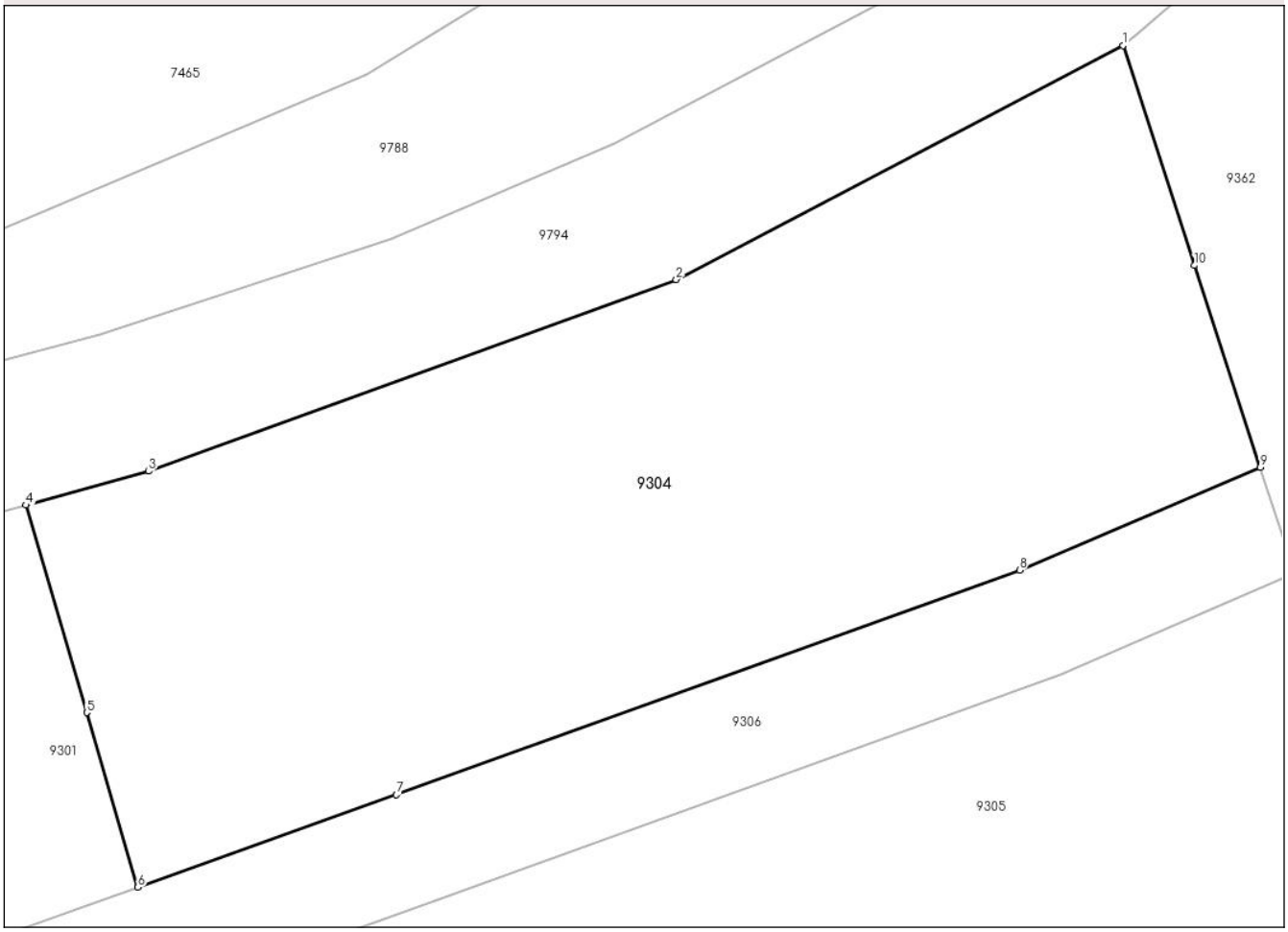

Date referitoare la teren

Crt	Categorie folosință	Intra vilan	Suprafaţa (mp)	Tarla	Parcelă	Nr. topo	Observaţii / Referinţe
1	faneata	NU	291	-	-	-	
2	pasune	NU	318	-	-	-	Pasune impadurita

Lungime Segmente
1) Valorile lungimilor segmentelor sunt obţinute din proiecţie în plan.

Punct început	X / Y	Punct sfârşit	X / Y	Lungime segment (** (m)
1	572.180,947 588.858,562	2	572.165,024 588.850,23	17.971
2	572.165,024 588.850,23	3	572.146,224 588.843,407	20.0
3	572.146,224 588.843,407	4	572.141,846 588.842,198	4.542
4	572.141,846 588.842,198	5	572.144,011 588.834,814	7.695

Document care conține date cu caracter personal, protejat de prevederile Regulamentului (UE) nr. 679/2016 și Legii 190/2018

Punct început	X / Y	Punct sfârşit	X / Y	Lungime segment (** (m)
5	572.144,011 588.834,814	6	572.145,836 588.828,591	6.485
6	572.145,836 588.828,591	7	572.155,054 588.831,887	9.79
7	572.155,054 588.831,887	8	572.177,259 588.839,882	23.6
8	572.177,259 588.839,882	9	572.185,84 588.843,545	9.33
9	572.185,84 588.843,545	10	572.183,499 588.850,731	7.558
10	572.183,499 588.850,731	1	572.180,947 588.858,562	8.236

** Lungimile segmentelor sunt determinate în planul de proiecţie Stereo 70 şi sunt rotunjite la 1 milimetru.
*** Distanţa dintre puncte este formată din segmente cumulate ce sunt mai mici decât valoarea 1 milimetru.

Document care conține date cu caracter personal, protejat de prevederile Regulamentului (UE) nr. 679/2016 și Legii 190/2018

DATE DESPRE IMOBILUL NR. 9305

Oficiul de Cadastru şi Publicitate Imobiliară NEAMT
Biroul de Cadastru şi Publicitate Imobiliară Bicaz

A. Partea I. Descrierea imobilului

TEREN Extravilan

Adresa: Jud. Neamt, pct. 'Batu - Prajura'

Nr. Crt	Nr cadastral Nr. topografic	Suprafaţa* (mp)	Observaţii / Referinţe
A1		2.074	Sector cadastral:64 Teren neimprejmuit;

B. Partea II. Proprietari şi acte

Inscrieri privitoare la dreptul de proprietate şi alte drepturi reale		Referinţe
9305 / 05/08/2024		
Act Administrativ nr. 5102, din 05/08/2024 emis de Primaria com. Damuc;		
B1	Inscrierea posesiei, drept de PROPRIETATE, dobandit prin Lege, cota actuala 1/1, cota initiala 1/1	A1
	1) **ONIGA EMILIA**	

C. Partea III. SARCINI .

Inscrieri privind dezmembramintele dreptului de proprietate, drepturi reale de garanţie şi sarcini	Referinţe
NU SUNT	

Document care conține date cu caracter personal, protejat de prevederile Regulamentului (UE) nr. 679/2016 și Legii 190/2018

Anexa Nr. 1 La Partea I

Teren

Nr cadastral	Suprafaţa (mp)*	Observaţii / Referinţe
	2.074	

* Suprafaţa este determinată in planul de proiecţie Stereo 70.

DETALII LINIARE IMOBIL

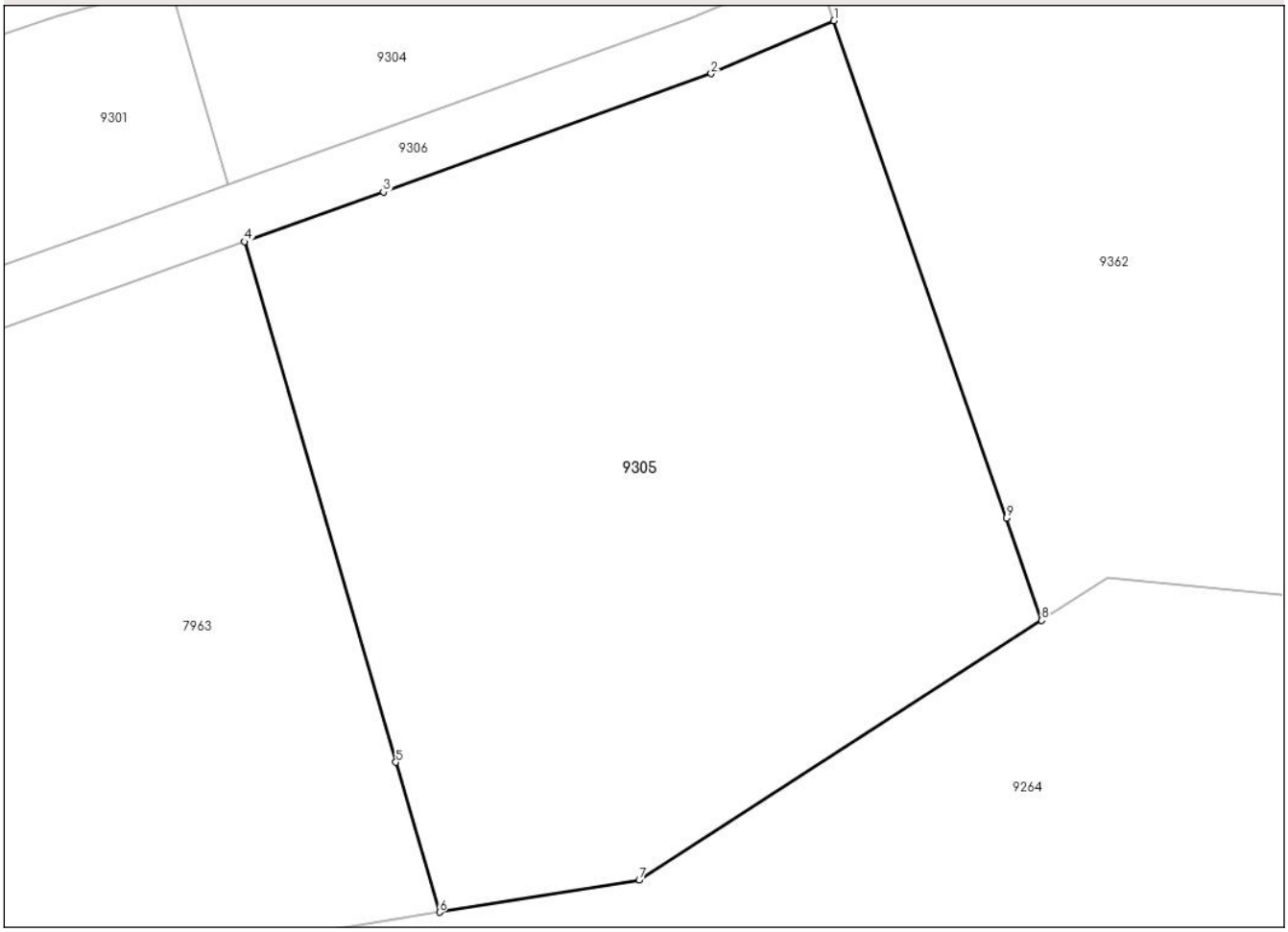

Date referitoare la teren

Crt	Categorie folosință	Intra vilan	Suprafaţa (mp)	Tarla	Parcelă	Nr. topo	Observaţii / Referinţe
1	faneata	NU	1.558	-	-	-	
2	pasune	NU	516	-	-	-	Pasune impadurita

Lungime Segmente
1) Valorile lungimilor segmentelor sunt obţinute din proiecţie în plan.

Punct început	X / Y	Punct sfârşit	X / Y	Lungime segment (** (m)
1	572.187,092 588.839,767	2	572.178,729 588.836,16	9.108
2	572.178,729 588.836,16	3	572.156,405 588.828,122	23.727
3	572.156,405 588.828,122	4	572.146,932 588.824,734	10.061
4	572.146,932 588.824,734	5	572.157,251 588.789,324	36.883

Document care conține date cu caracter personal, protejat de prevederile Regulamentului (UE) nr. 679/2016 și Legii 190/2018

Punct început	X / Y	Punct sfârşit	X / Y	Lungime segment (** (m)
5	572.157,251 588.789,324	6	572.160,226 588.779,118	10.631
6	572.160,226 588.779,118	7	572.173,823 588.781,299	13.771
7	572.173,823 588.781,299	8	572.201,247 588.798,969	32.624
8	572.201,247 588.798,969	9	572.198,832 588.805,93	7.368
9	572.198,832 588.805,93	1	572.187,092 588.839,767	35.816

** Lungimile segmentelor sunt determinate în planul de proiecţie Stereo 70 şi sunt rotunjite la 1 milimetru.
*** Distanţa dintre puncte este formată din segmente cumulate ce sunt mai mici decât valoarea 1 milimetru.

Document care conține date cu caracter personal, protejat de prevederile Regulamentului (UE) nr. 679/2016 și Legii 190/2018

DATE DESPRE IMOBILUL NR. 9306

Oficiul de Cadastru şi Publicitate Imobiliară NEAMT
Biroul de Cadastru şi Publicitate Imobiliară Bicaz

A. Partea I. Descrierea imobilului

TEREN Necunoscut

Adresa: Loc. Damuc, Jud. Neamt, si extravilan pct. ' Batu - Prajura '

Nr. Crt	Nr cadastral Nr. topografic	Suprafaţa* (mp)	Observaţii / Referinţe
A1		715	Sector cadastral:64 Teren neimprejmuit;

B. Partea II. Proprietari şi acte

Inscrieri privitoare la dreptul de proprietate şi alte drepturi reale		Referinţe
9306 / 05/08/2024		
Act Administrativ nr. 5149, din 13/08/2024 emis de Primaria com. Damuc;		
B1	Inscrierea posesiei, drept de PROPRIETATE, dobandit prin Lege, cota actuala 1/1, cota initiala 1/1	A1
	1) **BARB-DUDAN CRISTIAN - NICUŞOR** 2) **ONIGA GHEORGHE** 3) **ONIGA EMILIA** 4) **ONIGA EMILIA**	

C. Partea III. SARCINI .

Inscrieri privind dezmembramintele dreptului de proprietate, drepturi reale de garanţie şi sarcini	Referinţe
NU SUNT	

Document care conține date cu caracter personal, protejat de prevederile Regulamentului (UE) nr. 679/2016 și Legii 190/2018

Anexa Nr. 1 La Partea I

Teren

Nr cadastral	Suprafaţa (mp)*	Observaţii / Referinţe
	715	

* Suprafaţa este determinată in planul de proiecţie Stereo 70.

DETALII LINIARE IMOBIL

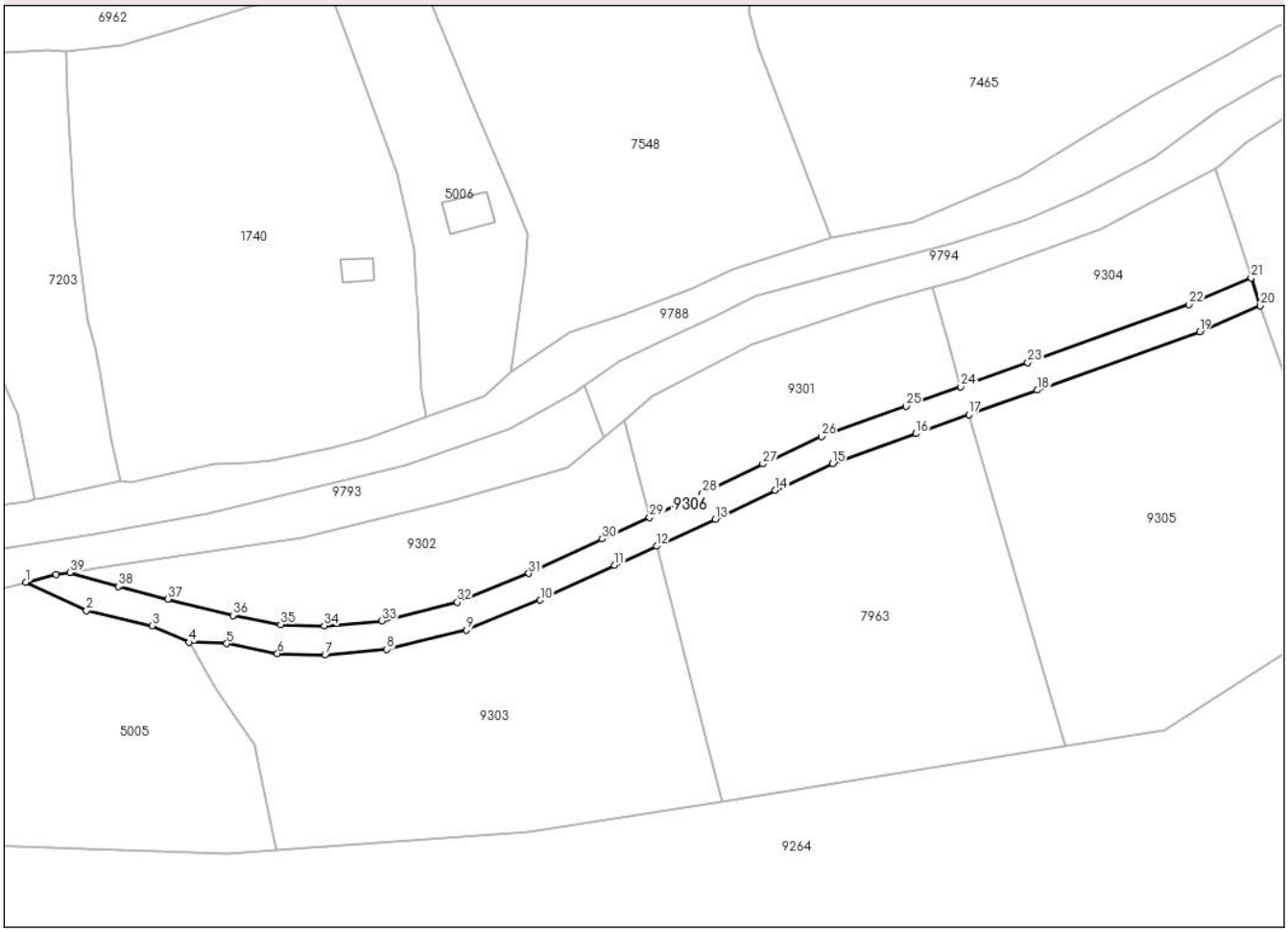

Date referitoare la teren

Crt	Categorie folosință	Intra vilan	Suprafaţa (mp)	Tarla	Parcelă	Nr. topo	Observaţii / Referinţe
1	drum	DA	357	-	-	-	Cale de acces
2	drum	NU	358	-	-	-	Teren extravilan - Cale de acces

Lungime Segmente

1) Valorile lungimilor segmentelor sunt obţinute din proiecţie în plan.

Punct început	X / Y	Punct sfârşit	X / Y	Lungime segment (** (m)
1	572.017,012 588.801,684	2	572.025,35 588.797,771	9.211
3	572.034,371 588.795,689	4	572.039,525 588.793,409	5.636
5	572.044,669 588.793,218	6	572.051,674 588.791,88	7.132
7	572.058,221 588.791,686	8	572.066,73 588.792,415	8.54

Punct început	X / Y	Punct sfârşit	X / Y	Lungime segment (** (m)
2	572.025,35 588.797,771	3	572.034,371 588.795,689	9.258
4	572.039,525 588.793,409	5	572.044,669 588.793,218	5.148
6	572.051,674 588.791,88	7	572.058,221 588.791,686	6.55
8	572.066,73 588.792,415	9	572.077,704 588.795,105	11.299

Document care conține date cu caracter personal, protejat de prevederile Regulamentului (UE) nr. 679/2016 și Legii 190/2018

Punct început	X / Y	Punct sfârşit	X / Y	Lungime segment (** (m)
9	572.077,704 588.795,105	10	572.087,899 588.799,224	10.996
11	572.098,12 588.804,012	12	572.103,899 588.806,645	6.351
13	572.111,978 588.810,326	14	572.120,27 588.814,357	9.22
15	572.128,133 588.818,031	16	572.139,638 588.822,126	12.212
17	572.146,932 588.824,734	18	572.156,405 588.828,122	10.061
19	572.178,729 588.836,16	20	572.187,092 588.839,767	9.108
21	572.185,84 588.843,545	22	572.177,259 588.839,882	9.33
23	572.155,054 588.831,887	24	572.145,836 588.828,591	9.79
25	572.138,294 588.825,894	26	572.126,612 588.821,735	12.4
27	572.118,549 588.817,968	28	572.110,274 588.813,945	9.201
29	572.102,935 588.810,601	30	572.096,443 588.807,643	7.134
31	572.086,3 588.802,892	32	572.076,472 588.798,922	10.6
33	572.066,08 588.796,374	34	572.058,109 588.795,691	8.0
35	572.052,111 588.795,869	36	572.045,53 588.797,126	6.7
37	572.036,605 588.799,357	38	572.029,719 588.801,086	7.1
39	572.023,096 588.803,024	40	572.021,15 588.802,735	1.967

Punct început	X / Y	Punct sfârşit	X / Y	Lungime segment (** (m)
10	572.087,899 588.799,224	11	572.098,12 588.804,012	11.287
12	572.103,899 588.806,645	13	572.111,978 588.810,326	8.878
14	572.120,27 588.814,357	15	572.128,133 588.818,031	8.679
16	572.139,638 588.822,126	17	572.146,932 588.824,734	7.746
18	572.156,405 588.828,122	19	572.178,729 588.836,16	23.727
20	572.187,092 588.839,767	21	572.185,84 588.843,545	3.98
22	572.177,259 588.839,882	23	572.155,054 588.831,887	23.6
24	572.145,836 588.828,591	25	572.138,294 588.825,894	8.01
26	572.126,612 588.821,735	27	572.118,549 588.817,968	8.9
28	572.110,274 588.813,945	29	572.102,935 588.810,601	8.065
30	572.096,443 588.807,643	31	572.086,3 588.802,892	11.201
32	572.076,472 588.798,922	33	572.066,08 588.796,374	10.7
34	572.058,109 588.795,691	35	572.052,111 588.795,869	6.001
36	572.045,53 588.797,126	37	572.036,605 588.799,357	9.2
38	572.029,719 588.801,086	39	572.023,096 588.803,024	6.901
40	572.021,15 588.802,735	1	572.017,012 588.801,684	4.269

**** Lungimile segmentelor sunt determinate în planul de proiecţie Stereo 70 şi sunt rotunjite la 1 milimetru.**
***** Distanţa dintre puncte este formată din segmente cumulate ce sunt mai mici decât valoarea 1 milimetru.**

Document care conține date cu caracter personal, protejat de prevederile Regulamentului (UE) nr. 679/2016 și Legii 190/2018

DATE DESPRE IMOBILUL NR. 9362

Oficiul de Cadastru şi Publicitate Imobiliară NEAMT
Biroul de Cadastru şi Publicitate Imobiliară Bicaz

A. Partea I. Descrierea imobilului

TEREN Extravilan

Adresa: Jud. Neamt, pct. 'Batu'

Nr. Crt	Nr cadastral Nr. topografic	Suprafaţa* (mp)	Observaţii / Referinţe
A1		2.682	Sector cadastral:64 Teren neimprejmuit;

B. Partea II. Proprietari şi acte

Inscrieri privitoare la dreptul de proprietate şi alte drepturi reale		Referinţe
9362 / 05/08/2024		
Act Administrativ nr. 5144, din 08/08/2024 emis de Primaria com. Damuc;		
B1	Inscrierea posesiei, drept de PROPRIETATE, dobandit prin Lege, cota actuala 1/1, cota initiala 1/1	A1
	1) **NEIDENTIFICAT NEIDENTIFICAT**, CIF:0000000000000	
Act Normativ nr. 7, din 13/03/1996 emis de Parlamentul României ((art.13));		
B2	Se noteaza mentiunea de proprietar neidentificat	A1

C. Partea III. SARCINI .

Inscrieri privind dezmembramintele dreptului de proprietate, drepturi reale de garanţie şi sarcini	Referinţe
NU SUNT	

Document care conține date cu caracter personal, protejat de prevederile Regulamentului (UE) nr. 679/2016 și Legii 190/2018

Anexa Nr. 1 La Partea I

Teren

Nr cadastral	Suprafaţa (mp)*	Observaţii / Referinţe
	2.682	

* Suprafaţa este determinată in planul de proiecţie Stereo 70.

DETALII LINIARE IMOBIL

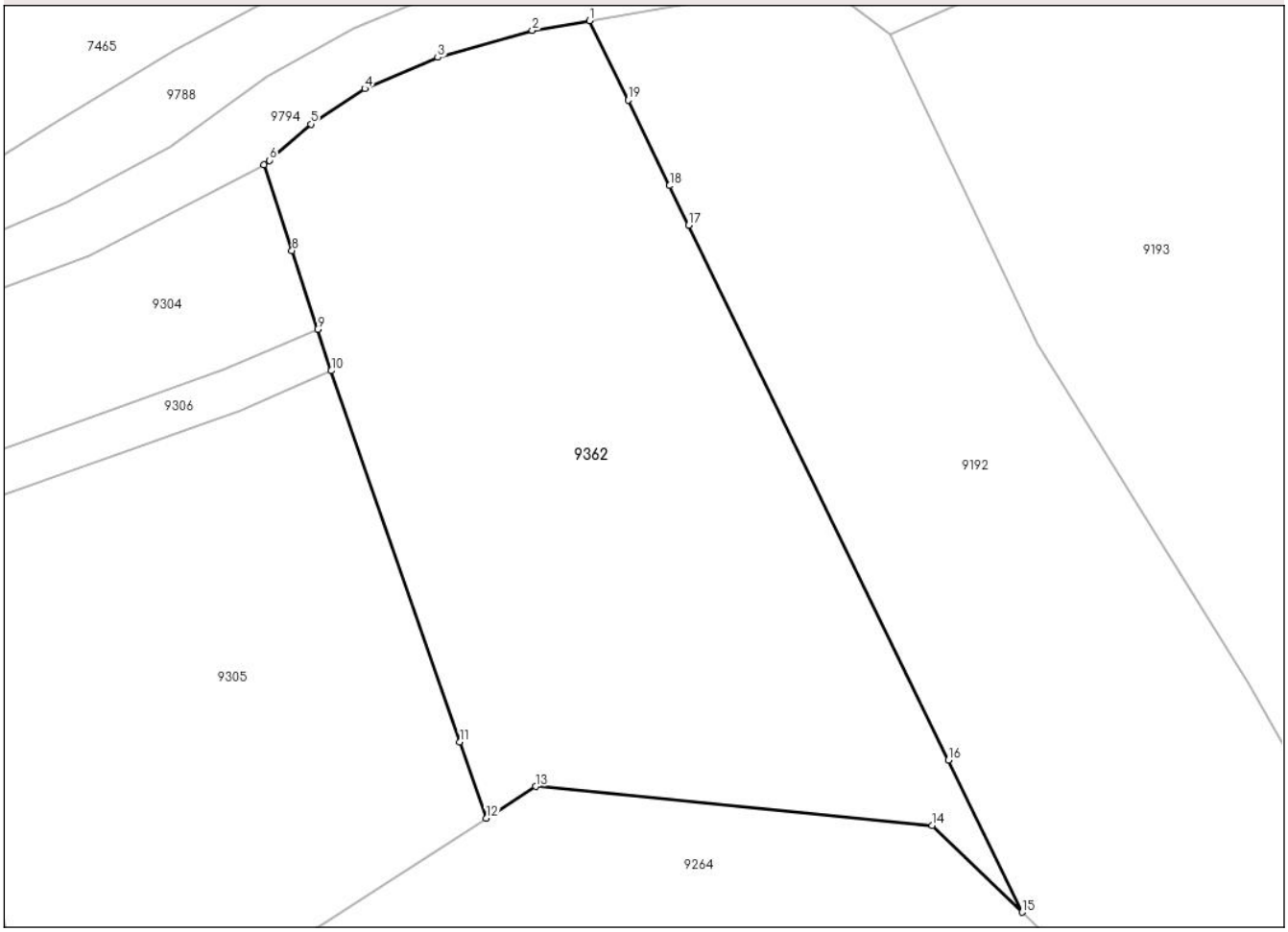

Date referitoare la teren

Crt	Categorie folosință	Intra vilan	Suprafaţa (mp)	Tarla	Parcelă	Nr. topo	Observaţii / Referinţe
1	pasune	NU	273	-	-	-	Pasune impadurita
2	faneata	NU	328	-	-	-	
3	drum	NU	139	-	-	-	
4	faneata	NU	1.648	-	-	-	
5	pasune	NU	294	-	-	-	Pasune impadurita

Lungime Segmente
1) Valorile lungimilor segmentelor sunt obţinute din proiecţie în plan.

Punct început	X / Y	Punct sfârşit	X / Y	Lungime segment (** (m)
1	572.210,667 588.871,687	2	572.205,426 588.870,796	5.316
2	572.205,426 588.870,796	3	572.196,804 588.868,345	8.964

Document care conține date cu caracter personal, protejat de prevederile Regulamentului (UE) nr. 679/2016 și Legii 190/2018

Punct început	X / Y	Punct sfârşit	X / Y	Lungime segment (** (m)
3	572.196,804 588.868,345	4	572.190,151 588.865,494	7.238
4	572.190,151 588.865,494	5	572.185,228 588.862,266	5.887
5	572.185,228 588.862,266	6	572.181,455 588.858,947	5.025
6	572.181,455 588.858,947	7	572.180,947 588.858,562	0.637
7	572.180,947 588.858,562	8	572.183,499 588.850,731	8.236
8	572.183,499 588.850,731	9	572.185,84 588.843,545	7.558
9	572.185,84 588.843,545	10	572.187,092 588.839,767	3.98
10	572.187,092 588.839,767	11	572.198,832 588.805,93	35.816
11	572.198,832 588.805,93	12	572.201,247 588.798,969	7.368
12	572.201,247 588.798,969	13	572.205,752 588.801,872	5.359
13	572.205,752 588.801,872	14	572.241,939 588.798,325	36.36
14	572.241,939 588.798,325	15	572.250,159 588.790,399	11.419
15	572.250,159 588.790,399	16	572.243,415 588.804,281	15.433
16	572.243,415 588.804,281	17	572.219,724 588.853,046	54.215
17	572.219,724 588.853,046	18	572.217,976 588.856,643	3.999
18	572.217,976 588.856,643	19	572.214,183 588.864,45	8.68
19	572.214,183 588.864,45	1	572.210,667 588.871,687	8.046

** Lungimile segmentelor sunt determinate în planul de proiecţie Stereo 70 şi sunt rotunjite la 1 milimetru.
*** Distanţa dintre puncte este formată din segmente cumulate ce sunt mai mici decât valoarea 1 milimetru.

Document care conține date cu caracter personal, protejat de prevederile Regulamentului (UE) nr. 679/2016 și Legii 190/2018