# DATE DESPRE IMOBILUL NR. 2329

**Oficiul de Cadastru şi Publicitate Imobiliară NEAMT**
**Biroul de Cadastru şi Publicitate Imobiliară Bicaz**

## A. Partea I. Descrierea imobilului

**TEREN** Necunoscut

**Adresa:** Loc. Damuc, Jud. Neamt, si extravilan pct. ' Damuc de Sus - Piciorul Lung '

| Nr. Crt | Nr cadastral Nr. topografic | Suprafaţa* (mp) | Observaţii / Referinţe |
|---|---|---|---|
| A1 | | 25.860 | Sector cadastral:130 Teren neimprejmuit; |

**Construcţii**

| Crt | Nr cadastral Nr. topografic | Adresa | Observaţii / Referinţe |
|---|---|---|---|
| A1.1 | | Loc. Damuc, Jud. Neamt, si extravilan com. Damuc | Nr. niveluri:2; S. construita la sol:70 mp; S+P |
| A1.2 | | Loc. Damuc, Jud. Neamt, si extravilan com. Damuc | Nr. niveluri:1; S. construita la sol:64 mp; |
| A1.3 | | Loc. Damuc, Jud. Neamt, si extravilan com. Damuc | Nr. niveluri:1; S. construita la sol:81 mp; |
| A1.4 | | Loc. Damuc, Jud. Neamt, si extravilan com. Damuc | Nr. niveluri:1; S. construita la sol:9 mp; |

## B. Partea II. Proprietari şi acte

| Inscrieri privitoare la dreptul de proprietate şi alte drepturi reale | | Referinţe |
|---|---|---|
| **2329 / 10/07/2024** | | |
| Act Administrativ nr. 4873, din 10/07/2024 emis de Primaria com Damuc; | | |
| B1 | Inscrierea posesiei, drept de PROPRIETATE, dobandit prin Lege, cota actuala 1/1, cota initiala 1/1 | A1 |
| | 1) **ŢIFREA IOANA**<br>2) **ŢIFREA SIMION**, -DECEDAT DEFUNCT:Da | |
| Act Administrativ nr. 5144, din 08/08/2024 emis de Primaria com Damuc; | | |
| B2 | Intabulare, drept de PROPRIETATE, dobandit prin Lege, cota actuala 1/1, cota initiala 1/1 | A1.1, A1.2, A1.3, A1.4 |
| | 1) **ŢIFREA IOANA**<br>2) **ŢIFREA SIMION**, -DECEDAT DEFUNCT:Da | |

## C. Partea III. SARCINI .

| Inscrieri privind dezmembramintele dreptului de proprietate, drepturi reale de garanţie şi sarcini | Referinţe |
|---|---|
| NU SUNT | |

*Document care conține date cu caracter personal, protejat de prevederile Regulamentului (UE) nr. 679/2016 și Legii 190/2018*

# Anexa Nr. 1 La Partea I

## Teren

| Nr cadastral | Suprafaţa (mp)* | Observaţii / Referinţe |
|---|---|---|
| | 25.860 | |

* Suprafaţa este determinată in planul de proiecţie Stereo 70.

DETALII LINIARE IMOBIL

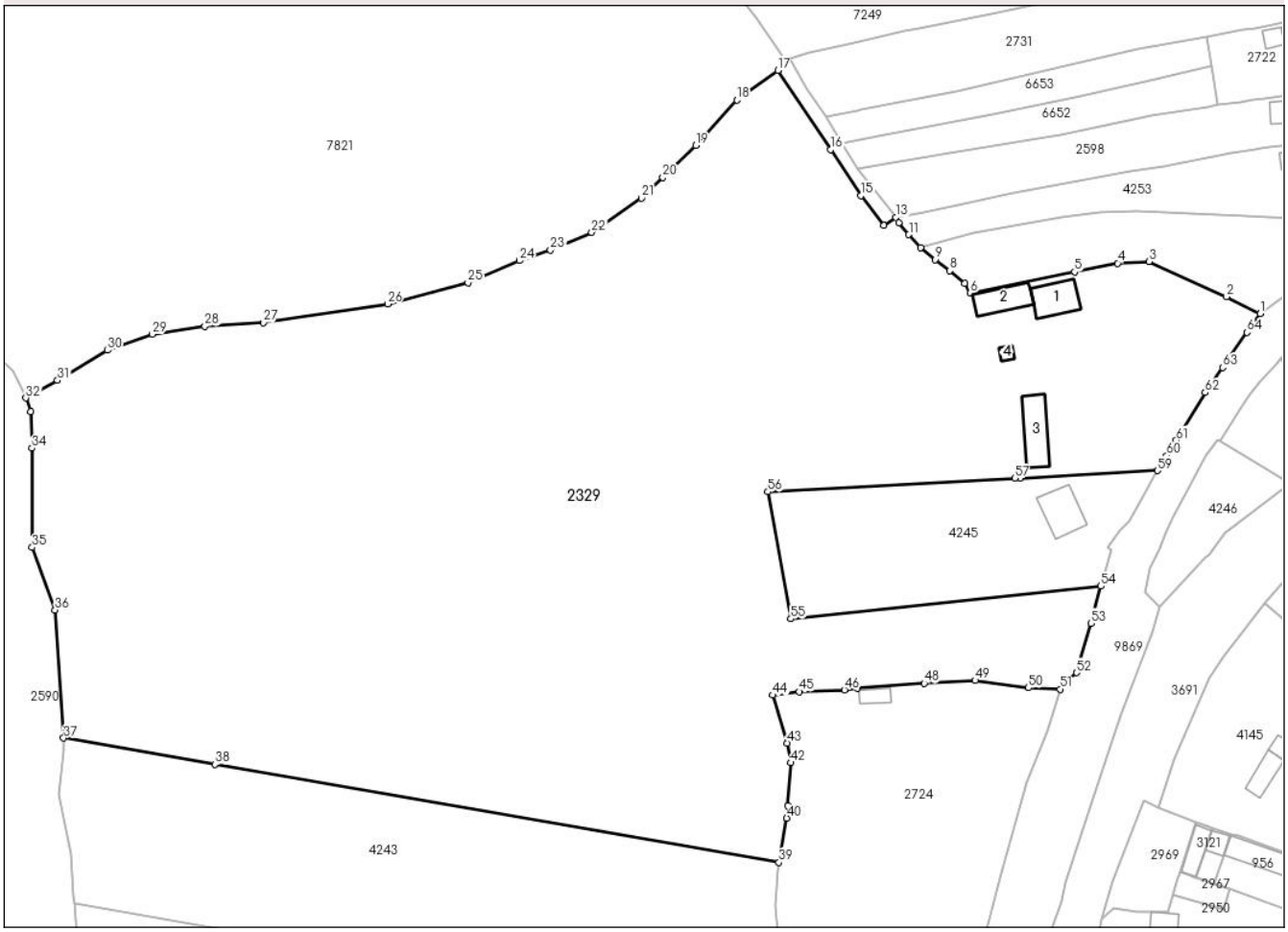


## Date referitoare la teren

| Crt | Categorie folosință | Intra vilan | Suprafaţa (mp) | Tarla | Parcelă | Nr. topo | Observaţii / Referinţe |
|---|---|---|---|---|---|---|---|
| 1 | curti constructii | DA | 1.194 | 51 | 1991 | - | |
| 2 | arabil | DA | 925 | 51 | 1990 | - | |
| 3 | faneata | DA | 8.672 | 51 | 1995; 1992; 1986; 1987 | - | |
| 4 | pasune | DA | 9.485 | 51 | 1993; 1994 | - | |
| 5 | pasune | NU | 5.584 | - | - | - | Teren extravilan - Pasune impadurita |

## Date referitoare la construcţii

| Crt | Număr | Destinaţie construcţie | Supraf. (mp) | Situaţie juridică | Observaţii / Referinţe |
|---|---|---|---|---|---|
| A1.1 | | constructii de locuinte | 70 | Cu acte | Nr. niveluri:2; S. construita la sol:70 mp; S+P |
| A1.2 | | constructii anexa | 64 | Cu acte | Nr. niveluri:1; S. construita la sol:64 mp; |
| A1.3 | | constructii anexa | 81 | Cu acte | Nr. niveluri:1; S. construita la sol:81 mp; |
| A1.4 | | constructii anexa | 9 | Cu acte | Nr. niveluri:1; S. construita la sol:9 mp; |

*Document care conține date cu caracter personal, protejat de prevederile Regulamentului (UE) nr. 679/2016 și Legii 190/2018*

Lungime Segmente

1) Valorile lungimilor segmentelor sunt obţinute din proiecţie în plan.

| Punct început | X / Y | Punct sfârşit | X / Y | Lungime segment |
|---|---|---|---|---|
| 1 | 569.548,049<br>584.522,493 | 2 | 569.540,437<br>584.526,255 | 8.491 |
| 4 | 569.516,196<br>584.533,753 | 5 | 569.506,546<br>584.531,836 | 9.839 |
| 7 | 569.482,034<br>584.529,276 | 8 | 569.478,666<br>584.532,076 | 4.38 |
| 10 | 569.472,142<br>584.537,237 | 11 | 569.469,53<br>584.540,133 | 3.9 |
| 13 | 569.466,633<br>584.544,002 | 14 | 569.463,912<br>584.542,182 | 3.274 |
| 16 | 569.452,05<br>584.559,125 | 17 | 569.440,287<br>584.576,785 | 21.219 |
| 19 | 569.421,962<br>584.560,055 | 20 | 569.414,588<br>584.552,871 | 10.295 |
| 22 | 569.398,668<br>584.540,656 | 23 | 569.389,469<br>584.536,67 | 10.025 |
| 25 | 569.371,05<br>584.529,445 | 26 | 569.353,068<br>584.524,675 | 18.604 |
| 28 | 569.312,253<br>584.519,718 | 29 | 569.300,488<br>584.517,919 | 11.902 |
| 31 | 569.279,322<br>584.507,614 | 32 | 569.272,265<br>584.503,671 | 8.084 |
| 34 | 569.273,614<br>584.492,484 | 35 | 569.273,646<br>584.470,342 | 22.142 |
| 37 | 569.280,7<br>584.427,801 | 38 | 569.314,492<br>584.421,926 | 34.299 |
| 40 | 569.442,264<br>584.409,936 | 41 | 569.442,452<br>584.412,713 | 2.783 |
| 43 | 569.442,418<br>584.426,67 | 44 | 569.439,135<br>584.437,364 | 11.187 |
| 46 | 569.455,17<br>584.438,524 | 47 | 569.458,068<br>584.438,853 | 2.917 |
| 49 | 569.484,344<br>584.440,643 | 50 | 569.496,276<br>584.439,017 | 12.042 |
| 52 | 569.506,99<br>584.442,391 | 53 | 569.510,263<br>584.453,389 | 11.475 |
| 55 | 569.443,177<br>584.454,389 | 56 | 569.438,046<br>584.482,77 | 28.841 |
| 58 | 569.494,4<br>584.485,816 | 59 | 569.525,085<br>584.487,474 | 30.73 |
| 61 | 569.529,315<br>584.494,233 | 62 | 569.535,728<br>584.504,906 | 12.451 |
| 64 | 569.545,122<br>584.518,315 | 1 | 569.548,049<br>584.522,493 | 5.101 |

| Punct început | X / Y | Punct sfârşit | X / Y | Lungime segment |
|---|---|---|---|---|
| 2 | 569.540,437<br>584.526,255 | 3 | 569.523,201<br>584.534,118 | 18.945 |
| 5 | 569.506,546<br>584.531,836 | 6 | 569.483,295<br>584.527,091 | 23.73 |
| 8 | 569.478,666<br>584.532,076 | 9 | 569.475,387<br>584.534,571 | 4.12 |
| 11 | 569.469,53<br>584.540,133 | 12 | 569.467,286<br>584.542,819 | 3.5 |
| 14 | 569.463,912<br>584.542,182 | 15 | 569.458,771<br>584.548,844 | 8.415 |
| 17 | 569.440,287<br>584.576,785 | 18 | 569.431,099<br>584.570,199 | 11.305 |
| 20 | 569.414,588<br>584.552,871 | 21 | 569.409,756<br>584.548,274 | 6.669 |
| 23 | 569.389,469<br>584.536,67 | 24 | 569.382,485<br>584.534,335 | 7.364 |
| 26 | 569.353,068<br>584.524,675 | 27 | 569.325,369<br>584.520,527 | 28.008 |
| 29 | 569.300,488<br>584.517,919 | 30 | 569.290,451<br>584.514,335 | 10.658 |
| 32 | 569.272,265<br>584.503,671 | 33 | 569.273,34<br>584.500,677 | 3.181 |
| 35 | 569.273,646<br>584.470,342 | 36 | 569.278,795<br>584.456,363 | 14.897 |
| 38 | 569.314,492<br>584.421,926 | 39 | 569.440,529<br>584.400,016 | 127.927 |
| 41 | 569.442,452<br>584.412,713 | 42 | 569.443,098<br>584.422,277 | 9.586 |
| 44 | 569.439,135<br>584.437,364 | 45 | 569.445,056<br>584.438,137 | 5.971 |
| 47 | 569.458,068<br>584.438,853 | 48 | 569.472,99<br>584.440,002 | 14.966 |
| 50 | 569.496,276<br>584.439,017 | 51 | 569.503,33<br>584.438,692 | 7.061 |
| 53 | 569.510,263<br>584.453,389 | 54 | 569.512,436<br>584.461,691 | 8.582 |
| 56 | 569.438,046<br>584.482,77 | 57 | 569.493,182<br>584.485,75 | 55.216 |
| 59 | 569.525,085<br>584.487,474 | 60 | 569.527,163<br>584.490,794 | 3.917 |
| 62 | 569.535,728<br>584.504,906 | 63 | 569.539,621<br>584.510,463 | 6.785 |

| Punct început | X / Y | Punct sfârşit | X / Y | Lungime segment |
|---|---|---|---|---|
| 3 | 569.523,201<br>584.534,118 | 4 | 569.516,196<br>584.533,753 | 7.015 |
| 6 | 569.483,295<br>584.527,091 | 7 | 569.482,034<br>584.529,276 | 2.523 |
| 9 | 569.475,387<br>584.534,571 | 10 | 569.472,142<br>584.537,237 | 4.2 |
| 12 | 569.467,286<br>584.542,819 | 13 | 569.466,633<br>584.544,002 | 1.351 |
| 15 | 569.458,771<br>584.548,844 | 16 | 569.452,05<br>584.559,125 | 12.283 |
| 18 | 569.431,099<br>584.570,199 | 19 | 569.421,962<br>584.560,055 | 13.652 |
| 21 | 569.409,756<br>584.548,274 | 22 | 569.398,668<br>584.540,656 | 13.453 |
| 24 | 569.382,485<br>584.534,335 | 25 | 569.371,05<br>584.529,445 | 12.437 |
| 27 | 569.325,369<br>584.520,527 | 28 | 569.312,253<br>584.519,718 | 13.141 |
| 30 | 569.290,451<br>584.514,335 | 31 | 569.279,322<br>584.507,614 | 13.001 |
| 33 | 569.273,34<br>584.500,677 | 34 | 569.273,614<br>584.492,484 | 8.198 |
| 36 | 569.278,795<br>584.456,363 | 37 | 569.280,7<br>584.427,801 | 28.625 |
| 39 | 569.440,529<br>584.400,016 | 40 | 569.442,264<br>584.409,936 | 10.071 |
| 42 | 569.443,098<br>584.422,277 | 43 | 569.442,418<br>584.426,67 | 4.445 |
| 45 | 569.445,056<br>584.438,137 | 46 | 569.455,17<br>584.438,524 | 10.121 |
| 48 | 569.472,99<br>584.440,002 | 49 | 569.484,344<br>584.440,643 | 11.372 |
| 51 | 569.503,33<br>584.438,692 | 52 | 569.506,99<br>584.442,391 | 5.204 |
| 54 | 569.512,436<br>584.461,691 | 55 | 569.443,177<br>584.454,389 | 69.643 |
| 57 | 569.493,182<br>584.485,75 | 58 | 569.494,4<br>584.485,816 | 1.22 |
| 60 | 569.527,163<br>584.490,794 | 61 | 569.529,315<br>584.494,233 | 4.057 |
| 63 | 569.539,621<br>584.510,463 | 64 | 569.545,122<br>584.518,315 | 9.587 |

** Lungimile segmentelor sunt determinate în planul de proiecţie Stereo 70 şi sunt rotunjite la 1 milimetru.

*** Distanţa dintre puncte este formată din segmente cumulate ce sunt mai mici decât valoarea 1 milimetru.

*Document care conține date cu caracter personal, protejat de prevederile Regulamentului (UE) nr. 679/2016 și Legii 190/2018*

# DATE DESPRE IMOBILUL NR. 2387

**Oficiul de Cadastru şi Publicitate Imobiliară NEAMT**
**Biroul de Cadastru şi Publicitate Imobiliară Bicaz**

## A. Partea I. Descrierea imobilului

**TEREN** Necunoscut

**Adresa:** Loc. Huisurez, Jud. Neamt, si extravilan pct. ' Ciungi '

| Nr. Crt | Nr cadastral Nr. topografic | Suprafaţa* (mp) | Observaţii / Referinţe |
|---|---|---|---|
| A1 | | 6.506 | Sector cadastral:130 Teren neimprejmuit; |

## B. Partea II. Proprietari şi acte

| Inscrieri privitoare la dreptul de proprietate şi alte drepturi reale | | Referinţe |
|---|---|---|
| **2387 / 10/07/2024** | | |
| Act Administrativ nr. 4874, din 10/07/2024 emis de Primaria com Damuc; | | |
| B1 | Inscrierea posesiei, drept de PROPRIETATE, dobandit prin Lege, cota actuala 1/1, cota initiala 1/1 | A1 |
| | 1) **CATRINOI-SFARGHI ION**<br>2) **CATRINOI-SFARGHI RAFILA** | |

## C. Partea III. SARCINI .

| Inscrieri privind dezmembramintele dreptului de proprietate, drepturi reale de garanţie şi sarcini | Referinţe |
|---|---|
| NU SUNT | |

*Document care conține date cu caracter personal, protejat de prevederile Regulamentului (UE) nr. 679/2016 și Legii 190/2018*

# Anexa Nr. 1 La Partea I

## Teren

| Nr cadastral | Suprafaţa (mp)* | Observaţii / Referinţe |
|---|---|---|
| | 6.506 | |

* Suprafaţa este determinată in planul de proiecţie Stereo 70.

DETALII LINIARE IMOBIL

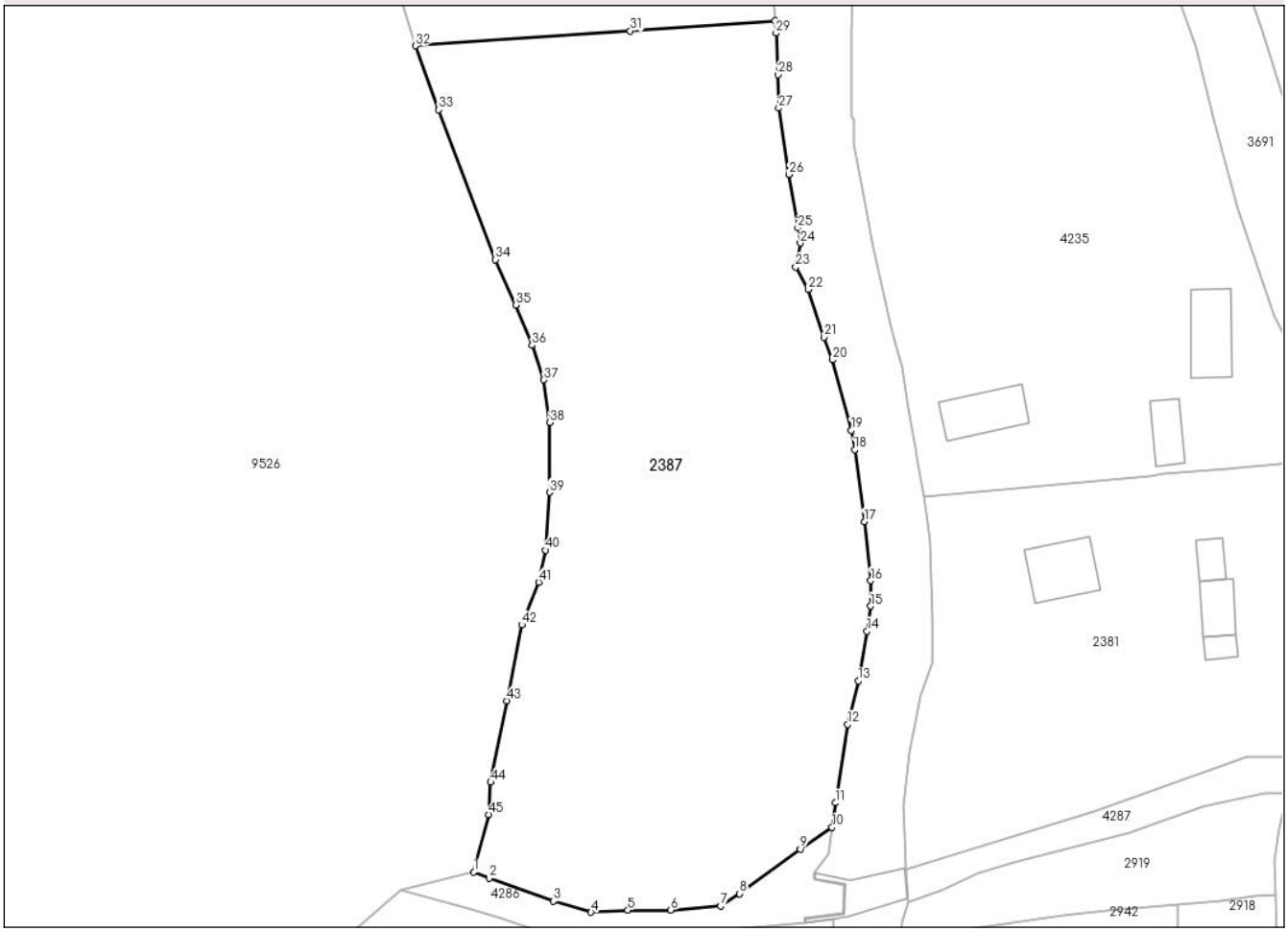


## Date referitoare la teren

| Crt | Categorie folosință | Intra vilan | Suprafaţa (mp) | Tarla | Parcelă | Nr. topo | Observaţii / Referinţe |
|---|---|---|---|---|---|---|---|
| 1 | pasune | DA | 2.622 | 1 | 1 | - | |
| 2 | faneata | DA | 3.331 | 1 | 1 | - | |
| 3 | pasune | NU | 553 | - | - | - | Teren extravilan - Pasune impadurita |

**Lungime Segmente**

**1) Valorile lungimilor segmentelor sunt obţinute din proiecţie în plan.**

| Punct început | X / Y | Punct sfârşit | X / Y | Lungime segment |
|---|---|---|---|---|
| 1 | 569.430,811<br>584.070,056 | 2 | 569.433,13<br>584.069,106 | 2.506 |
| 4 | 569.448,666<br>584.063,937 | 5 | 569.454,254<br>584.064,245 | 5.596 |
| 7 | 569.468,364<br>584.064,859 | 8 | 569.471,27<br>584.066,759 | 3.472 |
| 10 | 569.485,338<br>584.076,831 | 11 | 569.485,826<br>584.080,561 | 3.762 |

| Punct început | X / Y | Punct sfârşit | X / Y | Lungime segment |
|---|---|---|---|---|
| 2 | 569.433,13<br>584.069,106 | 3 | 569.442,938<br>584.065,614 | 10.411 |
| 5 | 569.454,254<br>584.064,245 | 6 | 569.460,792<br>584.064,273 | 6.538 |
| 8 | 569.471,27<br>584.066,759 | 9 | 569.480,491<br>584.073,549 | 11.451 |
| 11 | 569.485,826<br>584.080,561 | 12 | 569.487,721<br>584.092,505 | 12.093 |

| Punct început | X / Y | Punct sfârşit | X / Y | Lungime segment |
|---|---|---|---|---|
| 3 | 569.442,938<br>584.065,614 | 4 | 569.448,666<br>584.063,937 | 5.968 |
| 6 | 569.460,792<br>584.064,273 | 7 | 569.468,364<br>584.064,859 | 7.595 |
| 9 | 569.480,491<br>584.073,549 | 10 | 569.485,338<br>584.076,831 | 5.854 |
| 12 | 569.487,721<br>584.092,505 | 13 | 569.489,329<br>584.099,114 | 6.802 |

*Document care conține date cu caracter personal, protejat de prevederile Regulamentului (UE) nr. 679/2016 și Legii 190/2018*

| Punct început | X / Y | Punct sfârşit | X / Y | Lungime segment |
|---|---|---|---|---|
| 13 | 569.489,329<br>584.099,114 | 14 | 569.490,652<br>584.106,686 | 7.687 |
| 16 | 569.491,229<br>584.114,348 | 17 | 569.490,255<br>584.123,33 | 9.035 |
| 19 | 569.488,263<br>584.137,182 | 20 | 569.485,44<br>584.147,905 | 11.088 |
| 22 | 569.481,74<br>584.158,625 | 23 | 569.479,814<br>584.162,022 | 3.905 |
| 25 | 569.480,133<br>584.167,983 | 26 | 569.478,786<br>584.176,114 | 8.242 |
| 28 | 569.477,149<br>584.191,265 | 29 | 569.476,84<br>584.197,591 | 6.334 |
| 31 | 569.454,634<br>584.197,949 | 32 | 569.421,924<br>584.195,668 | 32.789 |
| 34 | 569.434,136<br>584.163,158 | 35 | 569.437,182<br>584.156,256 | 7.544 |
| 37 | 569.441,457<br>584.144,884 | 38 | 569.442,379<br>584.138,374 | 6.575 |
| 40 | 569.441,764<br>584.118,982 | 41 | 569.440,674<br>584.114,12 | 4.983 |
| 43 | 569.435,826<br>584.096,07 | 44 | 569.433,382<br>584.083,692 | 12.617 |

| Punct început | X / Y | Punct sfârşit | X / Y | Lungime segment |
|---|---|---|---|---|
| 14 | 569.490,652<br>584.106,686 | 15 | 569.491,218<br>584.110,489 | 3.845 |
| 17 | 569.490,255<br>584.123,33 | 18 | 569.488,767<br>584.134,278 | 11.049 |
| 20 | 569.485,44<br>584.147,905 | 21 | 569.484,085<br>584.151,358 | 3.709 |
| 23 | 569.479,814<br>584.162,022 | 24 | 569.480,51<br>584.165,681 | 3.725 |
| 26 | 569.478,786<br>584.176,114 | 27 | 569.477,219<br>584.186,191 | 10.198 |
| 29 | 569.476,84<br>584.197,591 | 30 | 569.476,647<br>584.199,485 | 1.904 |
| 32 | 569.421,924<br>584.195,668 | 33 | 569.425,476<br>584.185,942 | 10.354 |
| 35 | 569.437,182<br>584.156,256 | 36 | 569.439,696<br>584.150,137 | 6.615 |
| 38 | 569.442,379<br>584.138,374 | 39 | 569.442,323<br>584.127,756 | 10.618 |
| 41 | 569.440,674<br>584.114,12 | 42 | 569.438,104<br>584.107,638 | 6.973 |
| 44 | 569.433,382<br>584.083,692 | 45 | 569.433,046<br>584.078,802 | 4.902 |

| Punct început | X / Y | Punct sfârşit | X / Y | Lungime segment |
|---|---|---|---|---|
| 15 | 569.491,218<br>584.110,489 | 16 | 569.491,229<br>584.114,348 | 3.859 |
| 18 | 569.488,767<br>584.134,278 | 19 | 569.488,263<br>584.137,182 | 2.947 |
| 21 | 569.484,085<br>584.151,358 | 22 | 569.481,74<br>584.158,625 | 7.636 |
| 24 | 569.480,51<br>584.165,681 | 25 | 569.480,133<br>584.167,983 | 2.333 |
| 27 | 569.477,219<br>584.186,191 | 28 | 569.477,149<br>584.191,265 | 5.074 |
| 30 | 569.476,647<br>584.199,485 | 31 | 569.454,634<br>584.197,949 | 22.067 |
| 33 | 569.425,476<br>584.185,942 | 34 | 569.434,136<br>584.163,158 | 24.374 |
| 36 | 569.439,696<br>584.150,137 | 37 | 569.441,457<br>584.144,884 | 5.54 |
| 39 | 569.442,323<br>584.127,756 | 40 | 569.441,764<br>584.118,982 | 8.792 |
| 42 | 569.438,104<br>584.107,638 | 43 | 569.435,826<br>584.096,07 | 11.79 |
| 45 | 569.433,046<br>584.078,802 | 1 | 569.430,811<br>584.070,056 | 9.027 |

**** Lungimile segmentelor sunt determinate în planul de proiecţie Stereo 70 şi sunt rotunjite la 1 milimetru.**
***** Distanţa dintre puncte este formată din segmente cumulate ce sunt mai mici decât valoarea 1 milimetru.**

*Document care conține date cu caracter personal, protejat de prevederile Regulamentului (UE) nr. 679/2016 și Legii 190/2018*

# DATE DESPRE IMOBILUL NR. 2426

**Oficiul de Cadastru şi Publicitate Imobiliară NEAMT**
**Biroul de Cadastru şi Publicitate Imobiliară Bicaz**

## A. Partea I. Descrierea imobilului

**TEREN** Intravilan

**Adresa:** Loc. Damuc, Jud. Neamt, pct. 'Damuc'

| Nr. Crt | Nr cadastral Nr. topografic | Suprafaţa* (mp) | Observaţii / Referinţe |
|---|---|---|---|
| A1 | | 504 | Sector cadastral:130 Teren imprejmuit; |

**Construcţii**

| Crt | Nr cadastral Nr. topografic | Adresa | Observaţii / Referinţe |
|---|---|---|---|
| A1.1 | | Loc. Damuc, Jud. Neamt | Nr. niveluri:1; S. construita la sol:71 mp; |
| A1.2 | | Loc. Damuc, Jud. Neamt | Nr. niveluri:1; S. construita la sol:38 mp; |

## B. Partea II. Proprietari şi acte

| Inscrieri privitoare la dreptul de proprietate şi alte drepturi reale | | Referinţe |
|---|---|---|
| **2426 / 10/07/2024** | | |
| Act Administrativ nr. 4875, din 10/07/2024 emis de Primaria com Damuc; | | |
| B1 | Inscrierea posesiei, drept de PROPRIETATE, dobandit prin Lege, cota actuala 1/1, cota initiala 1/1 | A1 |
| | 1) **PÎNTEA-SCURTU GAVRIL**<br>2) **PÎNTEA-SCURTU ANGHELINA** | |
| Act Administrativ nr. 5144, din 08/08/2024 emis de Primaria com Damuc; | | |
| B2 | Intabulare, drept de PROPRIETATE, dobandit prin Lege, cota actuala 1/1, cota initiala 1/1 | A1.1, A1.2 |
| | 1) **PÎNTEA-SCURTU GAVRIL**<br>2) **PÎNTEA-SCURTU ANGHELINA** | |

## C. Partea III. SARCINI .

| Inscrieri privind dezmembramintele dreptului de proprietate, drepturi reale de garanţie şi sarcini | Referinţe |
|---|---|
| NU SUNT | |

*Document care conține date cu caracter personal, protejat de prevederile Regulamentului (UE) nr. 679/2016 și Legii 190/2018*

# Anexa Nr. 1 La Partea I

## Teren

| Nr cadastral | Suprafaţa (mp)* | Observaţii / Referinţe |
|---|---|---|
| | 504 | |

* Suprafaţa este determinată in planul de proiecţie Stereo 70.

DETALII LINIARE IMOBIL

## Date referitoare la teren

| Crt | Categorie folosință | Intra vilan | Suprafaţa (mp) | Tarla | Parcelă | Nr. topo | Observaţii / Referinţe |
|---|---|---|---|---|---|---|---|
| 1 | curti constructii | DA | 504 | 51 | 2015 | - | |

## Date referitoare la construcţii

| Crt | Număr | Destinaţie construcţie | Supraf. (mp) | Situaţie juridică | Observaţii / Referinţe |
|---|---|---|---|---|---|
| A1.1 | | constructii de locuinte | 71 | Cu acte | Nr. niveluri:1; S. construita la sol:71 mp; |
| A1.2 | | constructii anexa | 38 | Cu acte | Nr. niveluri:1; S. construita la sol:38 mp; |

**Lungime Segmente**
**1) Valorile lungimilor segmentelor sunt obţinute din proiecţie în plan.**

| Punct început | X / Y | Punct sfârşit | X / Y | Lungime segment (** (m) |
|---|---|---|---|---|
| 1 | 569.554,564<br>584.658,905 | 2 | 569.557,872<br>584.659,945 | 3.468 |
| 2 | 569.557,872<br>584.659,945 | 3 | 569.574,017<br>584.663,821 | 16.604 |
| 3 | 569.574,017<br>584.663,821 | 4 | 569.585,482<br>584.665,624 | 11.606 |

*Document care conține date cu caracter personal, protejat de prevederile Regulamentului (UE) nr. 679/2016 și Legii 190/2018*

| Punct început | X / Y | Punct sfârşit | X / Y | Lungime segment (** (m) |
|---|---|---|---|---|
| 4 | 569.585,482<br>584.665,624 | 5 | 569.584,37<br>584.675,008 | 9.45 |
| 5 | 569.584,37<br>584.675,008 | 6 | 569.597,229<br>584.676,512 | 12.947 |
| 6 | 569.597,229<br>584.676,512 | 7 | 569.597,155<br>584.677,139 | 0.631 |
| 7 | 569.597,155<br>584.677,139 | 8 | 569.596,725<br>584.680,68 | 3.567 |
| 8 | 569.596,725<br>584.680,68 | 9 | 569.597,103<br>584.680,715 | 0.38 |
| 9 | 569.597,103<br>584.680,715 | 10 | 569.596,961<br>584.681,729 | 1.024 |
| 10 | 569.596,961<br>584.681,729 | 11 | 569.596,911<br>584.682,086 | 0.36 |
| 11 | 569.596,911<br>584.682,086 | 12 | 569.563,506<br>584.675,358 | 34.076 |
| 12 | 569.563,506<br>584.675,358 | 13 | 569.551,77<br>584.672,186 | 12.157 |
| 13 | 569.551,77<br>584.672,186 | 14 | 569.553,713<br>584.662,173 | 10.2 |
| 14 | 569.553,713<br>584.662,173 | 1 | 569.554,564<br>584.658,905 | 3.377 |

** Lungimile segmentelor sunt determinate în planul de proiecţie Stereo 70 şi sunt rotunjite la 1 milimetru.
*** Distanţa dintre puncte este formată din segmente cumulate ce sunt mai mici decât valoarea 1 milimetru.

*Document care conține date cu caracter personal, protejat de prevederile Regulamentului (UE) nr. 679/2016 și Legii 190/2018*

# DATE DESPRE IMOBILUL NR. 2500

**Oficiul de Cadastru şi Publicitate Imobiliară NEAMT**
**Biroul de Cadastru şi Publicitate Imobiliară Bicaz**

## A. Partea I. Descrierea imobilului

**TEREN** Intravilan

**Adresa:** Loc. Damuc, Jud. Neamt, pct. 'Damuc'

| Nr. Crt | Nr cadastral Nr. topografic | Suprafaţa* (mp) | Observaţii / Referinţe |
|---|---|---|---|
| A1 | | 11.590 | Sector cadastral:130 Teren imprejmuit; |

**Construcţii**

| Crt | Nr cadastral Nr. topografic | Adresa | Observaţii / Referinţe |
|---|---|---|---|
| A1.1 | | Loc. Damuc, Jud. Neamt | Nr. niveluri:1; S. construita la sol:87 mp; |
| A1.2 | | Loc. Damuc, Jud. Neamt | Nr. niveluri:2; S. construita la sol:45 mp; P+1 |
| A1.3 | | Loc. Damuc, Jud. Neamt | Nr. niveluri:1; S. construita la sol:55 mp; |
| A1.4 | | Loc. Damuc, Jud. Neamt | Nr. niveluri:1; S. construita la sol:19 mp; |
| A1.5 | | Loc. Damuc, Jud. Neamt | Nr. niveluri:1; S. construita la sol:81 mp; |
| A1.6 | | Loc. Damuc, Jud. Neamt | Nr. niveluri:1; S. construita la sol:34 mp; |
| A1.7 | | Loc. Damuc, Jud. Neamt | Nr. niveluri:1; S. construita la sol:65 mp; |
| A1.8 | | Loc. Damuc, Jud. Neamt | Nr. niveluri:2; S. construita la sol:131 mp; P+M |
| A1.9 | | Loc. Damuc, Jud. Neamt | Nr. niveluri:1; S. construita la sol:61 mp; |
| A1.10 | | Loc. Damuc, Jud. Neamt | Nr. niveluri:1; S. construita la sol:61 mp; |
| A1.11 | | Loc. Damuc, Jud. Neamt | Nr. niveluri:1; S. construita la sol:22 mp; |
| A1.12 | | Loc. Damuc, Jud. Neamt | Nr. niveluri:1; S. construita la sol:19 mp; |
| A1.13 | | Loc. Damuc, Jud. Neamt | Nr. niveluri:1; S. construita la sol:9 mp; |
| A1.14 | | Loc. Damuc, Jud. Neamt | Nr. niveluri:1; S. construita la sol:15 mp; |
| A1.15 | | Loc. Damuc, Jud. Neamt | Nr. niveluri:1; S. construita la sol:15 mp; |

## B. Partea II. Proprietari şi acte

| Inscrieri privitoare la dreptul de proprietate şi alte drepturi reale | | Referinţe |
|---|---|---|
| **2500 / 10/07/2024** | | |
| Act Administrativ nr. 4876, din 10/07/2024 emis de Primaria com Damuc; | | |
| B1 | Inscrierea posesiei, drept de PROPRIETATE, dobandit prin Lege, cota actuala 1/1, cota initiala 1/1 | A1 |
| | 1) **TOPLICIAN GAVRIL**<br>2) **TOPLICIAN CONSTANTIN**<br>3) **TIMARIU ANA**<br>4) **TOPLICIAN IONEL**<br>5) **NĂFĂREANU ELENA** | |
| Act Administrativ nr. 5144, din 08/08/2024 emis de Primaria com Damuc; | | |
| B2 | Intabulare, drept de PROPRIETATE, dobandit prin Lege, cota actuala 1/1, cota initiala 1/1 | A1.1, A1.2, A1.3, A1.4, A1.13 |
| | 1) **TOPLICIAN GAVRIL**<br>2) **TOPLICIAN MĂRIA** | |
| B3 | Intabulare, drept de PROPRIETATE, dobandit prin Lege, cota actuala 1/1, cota initiala 1/1 | A1.5, A1.6, A1.9, A1.14 |
| | 1) **TOPLICIAN CONSTANTIN**<br>2) **TOPLICIAN MARGETA** | |
| B4 | Intabulare, drept de PROPRIETATE, dobandit prin Lege, cota actuala 1/1, cota initiala 1/1 | A1.7 |
| | 1) **TIMARIU ANA** | |
| B5 | Intabulare, drept de PROPRIETATE, dobandit prin Lege, cota actuala 1/1, cota initiala 1/1 | A1.8, A1.10, A1.15 |
| | 1) **TOPLICIAN IONEL** | |

*Document care conține date cu caracter personal, protejat de prevederile Regulamentului (UE) nr. 679/2016 și Legii 190/2018*

| Inscrieri privitoare la dreptul de proprietate şi alte drepturi reale | | Referinţe |
|---|---|---|
| | 2) **TOPLICIAN ELENA** | |
| B6 | Intabulare, drept de PROPRIETATE, dobandit prin Lege, cota actuala 1/1, cota initiala 1/1 | A1.11, A1.12 |
| | 1) **NĂFĂREANU ELENA** | |

## C. Partea III. SARCINI .

| Inscrieri privind dezmembramintele dreptului de proprietate, drepturi reale de garanţie şi sarcini | Referinţe |
|---|---|
| NU SUNT | |

# Anexa Nr. 1 La Partea I

## Teren

| Nr cadastral | Suprafaţa (mp)* | Observaţii / Referinţe |
|---|---|---|
| | 11.590 | |

* Suprafaţa este determinată in planul de proiecţie Stereo 70.

DETALII LINIARE IMOBIL

## Date referitoare la teren

| Crt | Categorie folosință | Intra vilan | Suprafaţa (mp) | Tarla | Parcelă | Nr. topo | Observaţii / Referinţe |
|---|---|---|---|---|---|---|---|
| 1 | curti constructii | DA | 3.066 | 51 | 2033; 2034; 2035; 2036; 2038 | - | |
| 2 | faneata | DA | 749 | 51 | 2033; 2036 | - | |
| 3 | arabil | DA | 6.463 | 51 | 2032; 2036; 2037; 2039 | - | |
| 4 | faneata | DA | 1.312 | 51 | 2031; 2040 | - | |

## Date referitoare la construcţii

| Crt | Număr | Destinaţie construcţie | Supraf. (mp) | Situaţie juridică | Observaţii / Referinţe |
|---|---|---|---|---|---|
| A1.1 | | constructii de locuinte | 87 | Cu acte | Nr. niveluri:1; S. construita la sol:87 mp; |
| A1.2 | | constructii anexa | 45 | Cu acte | Nr. niveluri:2; S. construita la sol:45 mp; P+1 |
| A1.3 | | constructii anexa | 55 | Cu acte | Nr. niveluri:1; S. construita la sol:55 mp; |
| A1.4 | | constructii anexa | 19 | Cu acte | Nr. niveluri:1; S. construita la sol:19 mp; |
| A1.5 | | constructii de locuinte | 81 | Cu acte | Nr. niveluri:1; S. construita la sol:81 mp; |
| A1.6 | | constructii anexa | 34 | Cu acte | Nr. niveluri:1; S. construita la sol:34 mp; |
| A1.7 | | constructii de locuinte | 65 | Cu acte | Nr. niveluri:1; S. construita la sol:65 mp; |

*Document care conține date cu caracter personal, protejat de prevederile Regulamentului (UE) nr. 679/2016 și Legii 190/2018*

| Crt | Număr | Destinaţie construcţie | Supraf. (mp) | Situaţie juridică | Observaţii / Referinţe |
|---|---|---|---|---|---|
| A1.8 | | constructii de locuinte | 131 | Cu acte | Nr. niveluri:2; S. construita la sol:131 mp; P+M |
| A1.9 | | constructii anexa | 61 | Cu acte | Nr. niveluri:1; S. construita la sol:61 mp; |
| A1.10 | | constructii anexa | 61 | Cu acte | Nr. niveluri:1; S. construita la sol:61 mp; |
| A1.11 | | constructii de locuinte | 22 | Cu acte | Nr. niveluri:1; S. construita la sol:22 mp; |
| A1.12 | | constructii anexa | 19 | Cu acte | Nr. niveluri:1; S. construita la sol:19 mp; |
| A1.13 | | constructii anexa | 9 | Cu acte | Nr. niveluri:1; S. construita la sol:9 mp; |
| A1.14 | | constructii anexa | 15 | Cu acte | Nr. niveluri:1; S. construita la sol:15 mp; |
| A1.15 | | constructii anexa | 15 | Cu acte | Nr. niveluri:1; S. construita la sol:15 mp; |

**Lungime Segmente**

**1) Valorile lungimilor segmentelor sunt obţinute din proiecţie în plan.**

| Punct început | X / Y | Punct sfârşit | X / Y | Lungime segment |
|---|---|---|---|---|
| 1 | 569.389,407<br>584.704,979 | 2 | 569.394,079<br>584.703,375 | 4.94 |
| 4 | 569.415,629<br>584.702,91 | 5 | 569.420,359<br>584.702,754 | 4.733 |
| 7 | 569.433,944<br>584.702,731 | 8 | 569.438,353<br>584.702,489 | 4.416 |
| 10 | 569.473,921<br>584.703,364 | 11 | 569.480,474<br>584.703,199 | 6.555 |
| 13 | 569.490,987<br>584.703,229 | 14 | 569.496,555<br>584.703,949 | 5.614 |
| 16 | 569.516,998<br>584.704,153 | 17 | 569.521,189<br>584.704,216 | 4.191 |
| 19 | 569.538,572<br>584.705,608 | 20 | 569.539,505<br>584.705,683 | 0.936 |
| 22 | 569.562,925<br>584.708,244 | 23 | 569.572,861<br>584.709,526 | 10.018 |
| 25 | 569.589,966<br>584.718,977 | 26 | 569.588,591<br>584.724,134 | 5.337 |
| 28 | 569.583,438<br>584.739,601 | 29 | 569.582,616<br>584.741,464 | 2.036 |
| 31 | 569.580,958<br>584.747,312 | 32 | 569.578,536<br>584.754,263 | 7.361 |
| 34 | 569.574,677<br>584.766,299 | 35 | 569.572,394<br>584.764,83 | 2.715 |
| 37 | 569.565,809<br>584.767,9 | 38 | 569.552,455<br>584.763,314 | 14.12 |
| 40 | 569.528,616<br>584.752,463 | 41 | 569.524,443<br>584.750,703 | 4.529 |
| 43 | 569.517,936<br>584.749,248 | 44 | 569.513,738<br>584.749,668 | 4.219 |
| 46 | 569.494,134<br>584.756,562 | 47 | 569.486,773<br>584.760,178 | 8.201 |
| 49 | 569.474,284<br>584.764,548 | 50 | 569.469,538<br>584.765,153 | 4.784 |
| 52 | 569.461,003<br>584.765,119 | 53 | 569.455,988<br>584.765,094 | 5.015 |
| 55 | 569.437,181<br>584.765,909 | 56 | 569.429,587<br>584.767,086 | 7.685 |
| 58 | 569.403,077<br>584.774,46 | 59 | 569.397,957<br>584.775,098 | 5.16 |
| 61 | 569.393,397<br>584.776,085 | 62 | 569.390,653<br>584.775,865 | 2.753 |
| 64 | 569.387,097<br>584.768,675 | 65 | 569.387,492<br>584.764,556 | 4.138 |
| 67 | 569.386,225<br>584.743,216 | 68 | 569.385,361<br>584.737,607 | 5.675 |
| 70 | 569.384,401<br>584.730,133 | 71 | 569.384,092<br>584.723,501 | 6.639 |

| Punct început | X / Y | Punct sfârşit | X / Y | Lungime segment |
|---|---|---|---|---|
| 2 | 569.394,079<br>584.703,375 | 3 | 569.403,65<br>584.702,858 | 9.585 |
| 5 | 569.420,359<br>584.702,754 | 6 | 569.429,094<br>584.702,671 | 8.735 |
| 8 | 569.438,353<br>584.702,489 | 9 | 569.450,794<br>584.702,827 | 12.446 |
| 11 | 569.480,474<br>584.703,199 | 12 | 569.484,514<br>584.703,21 | 4.04 |
| 14 | 569.496,555<br>584.703,949 | 15 | 569.500,067<br>584.703,898 | 3.512 |
| 17 | 569.521,189<br>584.704,216 | 18 | 569.535,197<br>584.705,338 | 14.053 |
| 20 | 569.539,505<br>584.705,683 | 21 | 569.552,677<br>584.706,997 | 13.237 |
| 23 | 569.572,861<br>584.709,526 | 24 | 569.590,732<br>584.716,692 | 19.254 |
| 26 | 569.588,591<br>584.724,134 | 27 | 569.586,562<br>584.730,785 | 6.954 |
| 29 | 569.582,616<br>584.741,464 | 30 | 569.580,948<br>584.746,429 | 5.238 |
| 32 | 569.578,536<br>584.754,263 | 33 | 569.576,664<br>584.760,025 | 6.058 |
| 35 | 569.572,394<br>584.764,83 | 36 | 569.571,641<br>584.768,583 | 3.828 |
| 38 | 569.552,455<br>584.763,314 | 39 | 569.531,132<br>584.753,838 | 23.334 |
| 41 | 569.524,443<br>584.750,703 | 42 | 569.521,275<br>584.749,817 | 3.29 |
| 44 | 569.513,738<br>584.749,668 | 45 | 569.501,276<br>584.753,542 | 13.05 |
| 47 | 569.486,773<br>584.760,178 | 48 | 569.478,194<br>584.763,467 | 9.188 |
| 50 | 569.469,538<br>584.765,153 | 51 | 569.464,828<br>584.765,402 | 4.717 |
| 53 | 569.455,988<br>584.765,094 | 54 | 569.444,868<br>584.765,147 | 11.12 |
| 56 | 569.429,587<br>584.767,086 | 57 | 569.407,601<br>584.773,056 | 22.782 |
| 59 | 569.397,957<br>584.775,098 | 60 | 569.396,086<br>584.775,713 | 1.969 |
| 62 | 569.390,653<br>584.775,865 | 63 | 569.388,238<br>584.774,81 | 2.635 |
| 65 | 569.387,492<br>584.764,556 | 66 | 569.387,387<br>584.753,655 | 10.902 |
| 68 | 569.385,361<br>584.737,607 | 69 | 569.384,551<br>584.732,588 | 5.084 |
| 71 | 569.384,092<br>584.723,501 | 72 | 569.383,831<br>584.720,052 | 3.459 |

| Punct început | X / Y | Punct sfârşit | X / Y | Lungime segment |
|---|---|---|---|---|
| 3 | 569.403,65<br>584.702,858 | 4 | 569.415,629<br>584.702,91 | 11.979 |
| 6 | 569.429,094<br>584.702,671 | 7 | 569.433,944<br>584.702,731 | 4.85 |
| 9 | 569.450,794<br>584.702,827 | 10 | 569.473,921<br>584.703,364 | 23.133 |
| 12 | 569.484,514<br>584.703,21 | 13 | 569.490,987<br>584.703,229 | 6.473 |
| 15 | 569.500,067<br>584.703,898 | 16 | 569.516,998<br>584.704,153 | 16.933 |
| 18 | 569.535,197<br>584.705,338 | 19 | 569.538,572<br>584.705,608 | 3.386 |
| 21 | 569.552,677<br>584.706,997 | 22 | 569.562,925<br>584.708,244 | 10.324 |
| 24 | 569.590,732<br>584.716,692 | 25 | 569.589,966<br>584.718,977 | 2.41 |
| 27 | 569.586,562<br>584.730,785 | 28 | 569.583,438<br>584.739,601 | 9.353 |
| 30 | 569.580,948<br>584.746,429 | 31 | 569.580,958<br>584.747,312 | 0.883 |
| 33 | 569.576,664<br>584.760,025 | 34 | 569.574,677<br>584.766,299 | 6.581 |
| 36 | 569.571,641<br>584.768,583 | 37 | 569.565,809<br>584.767,9 | 5.872 |
| 39 | 569.531,132<br>584.753,838 | 40 | 569.528,616<br>584.752,463 | 2.867 |
| 42 | 569.521,275<br>584.749,817 | 43 | 569.517,936<br>584.749,248 | 3.387 |
| 45 | 569.501,276<br>584.753,542 | 46 | 569.494,134<br>584.756,562 | 7.754 |
| 48 | 569.478,194<br>584.763,467 | 49 | 569.474,284<br>584.764,548 | 4.057 |
| 51 | 569.464,828<br>584.765,402 | 52 | 569.461,003<br>584.765,119 | 3.835 |
| 54 | 569.444,868<br>584.765,147 | 55 | 569.437,181<br>584.765,909 | 7.725 |
| 57 | 569.407,601<br>584.773,056 | 58 | 569.403,077<br>584.774,46 | 4.737 |
| 60 | 569.396,086<br>584.775,713 | 61 | 569.393,397<br>584.776,085 | 2.715 |
| 63 | 569.388,238<br>584.774,81 | 64 | 569.387,097<br>584.768,675 | 6.24 |
| 66 | 569.387,387<br>584.753,655 | 67 | 569.386,225<br>584.743,216 | 10.503 |
| 69 | 569.384,551<br>584.732,588 | 70 | 569.384,401<br>584.730,133 | 2.46 |
| 72 | 569.383,831<br>584.720,052 | 73 | 569.384,624<br>584.714,916 | 5.197 |

*Document care conține date cu caracter personal, protejat de prevederile Regulamentului (UE) nr. 679/2016 și Legii 190/2018*

| Punct început | X / Y | Punct sfârşit | X / Y | Lungime segment |
|---|---|---|---|---|
| 73 | 569.384,624<br>584.714,916 | 74 | 569.385,117<br>584.710,292 | 4.65 |
| 74 | 569.385,117<br>584.710,292 | 75 | 569.385,779<br>584.707,468 | 2.901 |
| 75 | 569.385,779<br>584.707,468 | 1 | 569.389,407<br>584.704,979 | 4.4 |

**** Lungimile segmentelor sunt determinate în planul de proiecţie Stereo 70 şi sunt rotunjite la 1 milimetru.**
***** Distanţa dintre puncte este formată din segmente cumulate ce sunt mai mici decât valoarea 1 milimetru.**

*Document care conține date cu caracter personal, protejat de prevederile Regulamentului (UE) nr. 679/2016 și Legii 190/2018*

# DATE DESPRE IMOBILUL NR. 2570

**Oficiul de Cadastru şi Publicitate Imobiliară NEAMT**
**Biroul de Cadastru şi Publicitate Imobiliară Bicaz**

## A. Partea I. Descrierea imobilului

**TEREN** Intravilan

**Adresa:** Loc. Damuc, Jud. Neamt, pct. 'Damuc'

| Nr. Crt | Nr cadastral Nr. topografic | Suprafaţa* (mp) | Observaţii / Referinţe |
|---|---|---|---|
| A1 | | 244 | Sector cadastral:130 Teren neimprejmuit; |

**Construcţii**

| Crt | Nr cadastral Nr. topografic | Adresa | Observaţii / Referinţe |
|---|---|---|---|
| A1.1 | | Loc. Damuc, Jud. Neamt | Nr. niveluri:1; S. construita la sol:28 mp; |
| A1.2 | | Loc. Damuc, Jud. Neamt | Nr. niveluri:1; S. construita la sol:58 mp; |
| A1.3 | | Loc. Damuc, Jud. Neamt | Nr. niveluri:1; S. construita la sol:24 mp; |

## B. Partea II. Proprietari şi acte

| Inscrieri privitoare la dreptul de proprietate şi alte drepturi reale | | Referinţe |
|---|---|---|
| **2570 / 10/07/2024** | | |
| Act Administrativ nr. 4877, din 10/07/2024 emis de Primaria com Damuc; | | |
| B1 | Inscrierea posesiei, drept de PROPRIETATE, dobandit prin Lege, cota actuala 1/1, cota initiala 1/1 | A1 |
| | 1) **PÂNTEA-SCURTU ION**<br>2) **PÂNTEA-SCURTU VERONICA**, -DECEDAT DEFUNCT:Da | |
| Act Administrativ nr. 5144, din 08/08/2024 emis de Primaria com Damuc; | | |
| B2 | Intabulare, drept de PROPRIETATE, dobandit prin Lege, cota actuala 1/1, cota initiala 1/1 | A1.1, A1.2, A1.3 |
| | 1) **PÂNTEA-SCURTU ION**<br>2) **PÂNTEA-SCURTU VERONICA**, -DECEDAT DEFUNCT:Da | |

## C. Partea III. SARCINI .

| Inscrieri privind dezmembramintele dreptului de proprietate, drepturi reale de garanţie şi sarcini | Referinţe |
|---|---|
| NU SUNT | |

*Document care conține date cu caracter personal, protejat de prevederile Regulamentului (UE) nr. 679/2016 și Legii 190/2018*

# Anexa Nr. 1 La Partea I

## Teren

| Nr cadastral | Suprafaţa (mp)* | Observaţii / Referinţe |
|---|---|---|
| | 244 | |

* Suprafaţa este determinată in planul de proiecţie Stereo 70.

DETALII LINIARE IMOBIL

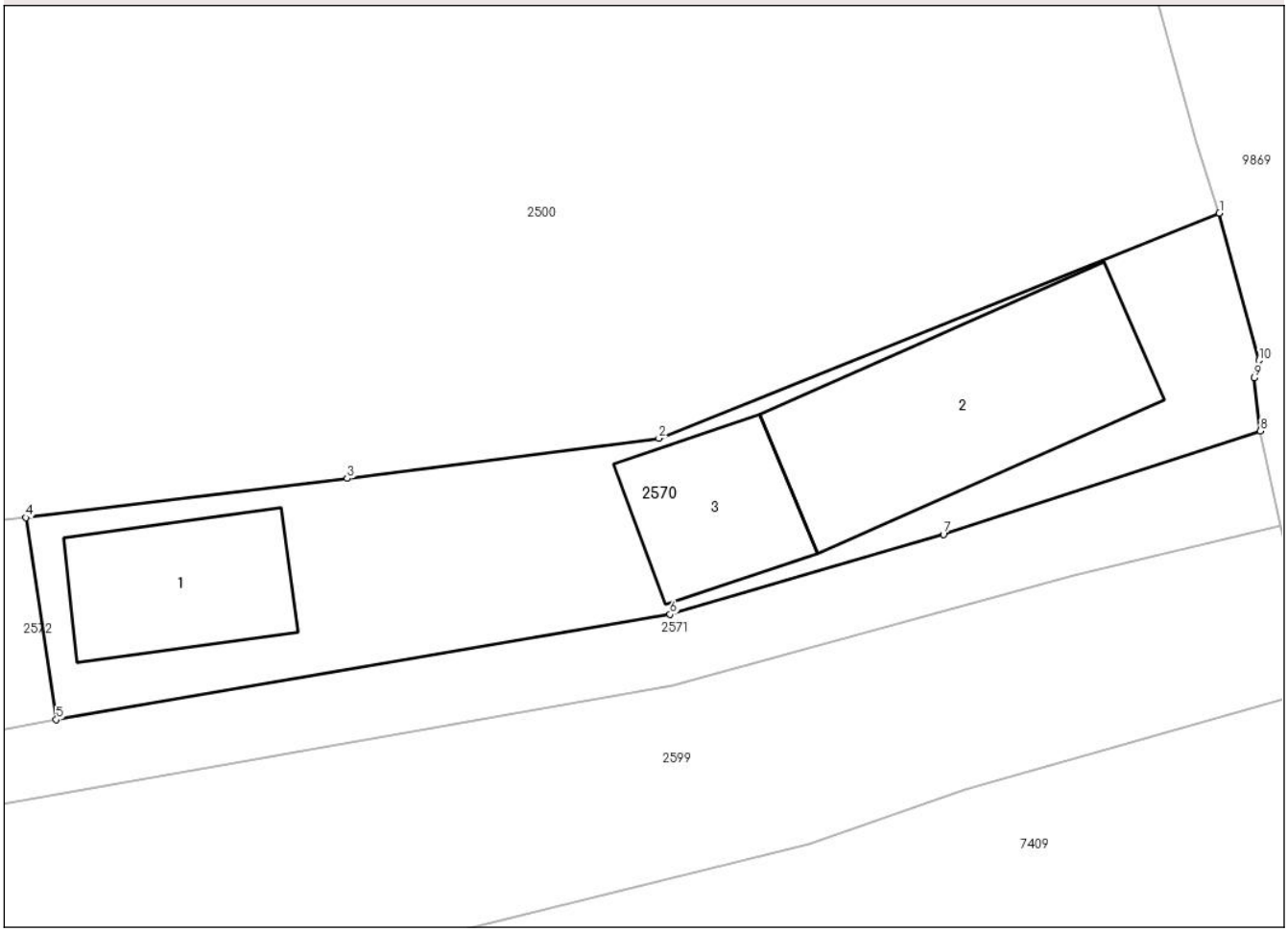


## Date referitoare la teren

| Crt | Categorie folosință | Intra vilan | Suprafaţa (mp) | Tarla | Parcelă | Nr. topo | Observaţii / Referinţe |
|---|---|---|---|---|---|---|---|
| 1 | curti constructii | DA | 244 | 51 | 2027 | - | |

## Date referitoare la construcţii

| Crt | Număr | Destinaţie construcţie | Supraf. (mp) | Situaţie juridică | Observaţii / Referinţe |
|---|---|---|---|---|---|
| A1.1 | | constructii anexa | 28 | Cu acte | Nr. niveluri:1; S. construita la sol:28 mp; |
| A1.2 | | constructii anexa | 58 | Cu acte | Nr. niveluri:1; S. construita la sol:58 mp; |
| A1.3 | | constructii anexa | 24 | Cu acte | Nr. niveluri:1; S. construita la sol:24 mp; |

**Lungime Segmente**

**1) Valorile lungimilor segmentelor sunt obţinute din proiecţie în plan.**

| Punct început | X / Y | Punct sfârşit | X / Y | Lungime segment (** (m) |
|---|---|---|---|---|
| 1 | 569.590,732<br>584.716,692 | 2 | 569.572,861<br>584.709,526 | 19.254 |
| 2 | 569.572,861<br>584.709,526 | 3 | 569.562,925<br>584.708,244 | 10.018 |

*Document care conține date cu caracter personal, protejat de prevederile Regulamentului (UE) nr. 679/2016 și Legii 190/2018*

| Punct început | X / Y | Punct sfârşit | X / Y | Lungime segment (** (m) |
|---|---|---|---|---|
| 3 | 569.562,925<br>584.708,244 | 4 | 569.552,677<br>584.706,997 | 10.324 |
| 4 | 569.552,677<br>584.706,997 | 5 | 569.553,649<br>584.700,563 | 6.507 |
| 5 | 569.553,649<br>584.700,563 | 6 | 569.573,222<br>584.703,918 | 19.858 |
| 6 | 569.573,222<br>584.703,918 | 7 | 569.581,935<br>584.706,462 | 9.077 |
| 7 | 569.581,935<br>584.706,462 | 8 | 569.592,035<br>584.709,755 | 10.623 |
| 8 | 569.592,035<br>584.709,755 | 9 | 569.591,844<br>584.711,455 | 1.711 |
| 9 | 569.591,844<br>584.711,455 | 10 | 569.592,0<br>584.712,005 | 0.572 |
| 10 | 569.592,0<br>584.712,005 | 1 | 569.590,732<br>584.716,692 | 4.855 |

** Lungimile segmentelor sunt determinate în planul de proiecţie Stereo 70 şi sunt rotunjite la 1 milimetru.
*** Distanţa dintre puncte este formată din segmente cumulate ce sunt mai mici decât valoarea 1 milimetru.

*Document care conține date cu caracter personal, protejat de prevederile Regulamentului (UE) nr. 679/2016 și Legii 190/2018*

# DATE DESPRE IMOBILUL NR. 2571

**Oficiul de Cadastru şi Publicitate Imobiliară NEAMT**
**Biroul de Cadastru şi Publicitate Imobiliară Bicaz**

## A. Partea I. Descrierea imobilului

**TEREN** Intravilan

**Adresa:** Loc. Damuc, Jud. Neamt, pct. 'Damuc'

| Nr. Crt | Nr cadastral Nr. topografic | Suprafaţa* (mp) | Observaţii / Referinţe |
|---|---|---|---|
| A1 | | 227 | Sector cadastral:130 Teren neimprejmuit; |

## B. Partea II. Proprietari şi acte

| Inscrieri privitoare la dreptul de proprietate şi alte drepturi reale | | Referinţe |
|---|---|---|
| **2571 / 10/07/2024** | | |
| Act Administrativ nr. 4878, din 10/07/2024 emis de Primaria com Damuc; | | |
| B1 | Inscrierea posesiei, drept de PROPRIETATE, dobandit prin Lege, cota actuala 1/1, cota initiala 1/1 | A1 |
| | 1) **PÂNTEA-SCURTU ION**<br>2) **PÂNTEA-SCURTU VERONICA**, -DECEDAT DEFUNCT:Da<br>3) **PÂNTEA-SCURTU GABRIEL** | |

## C. Partea III. SARCINI .

| Inscrieri privind dezmembramintele dreptului de proprietate, drepturi reale de garanţie şi sarcini | Referinţe |
|---|---|
| NU SUNT | |

# Anexa Nr. 1 La Partea I

## Teren

| Nr cadastral | Suprafaţa (mp)* | Observaţii / Referinţe |
|---|---|---|
| | 227 | |

* Suprafaţa este determinată in planul de proiecţie Stereo 70.

DETALII LINIARE IMOBIL

## Date referitoare la teren

| Crt | Categorie folosință | Intra vilan | Suprafaţa (mp) | Tarla | Parcelă | Nr. topo | Observaţii / Referinţe |
|---|---|---|---|---|---|---|---|
| 1 | drum | DA | 227 | 51 | 2026; 2024 | - | Cale de acces |

**Lungime Segmente**
**1) Valorile lungimilor segmentelor sunt obţinute din proiecţie în plan.**

| Punct început | X / Y | Punct sfârşit | X / Y | Lungime segment (** (m) |
|---|---|---|---|---|
| 1 | 569.592,667<br>584.706,737 | 2 | 569.592,035<br>584.709,755 | 3.083 |
| 2 | 569.592,035<br>584.709,755 | 3 | 569.581,935<br>584.706,462 | 10.623 |
| 3 | 569.581,935<br>584.706,462 | 4 | 569.573,222<br>584.703,918 | 9.077 |
| 4 | 569.573,222<br>584.703,918 | 5 | 569.553,649<br>584.700,563 | 19.858 |
| 5 | 569.553,649<br>584.700,563 | 6 | 569.535,797<br>584.697,165 | 18.173 |

*Document care conține date cu caracter personal, protejat de prevederile Regulamentului (UE) nr. 679/2016 și Legii 190/2018*

| Punct început | X / Y | Punct sfârşit | X / Y | Lungime segment (** (m) |
|---|---|---|---|---|
| 6 | 569.535,797<br>584.697,165 | 7 | 569.534,908<br>584.696,996 | 0.905 |
| 7 | 569.534,908<br>584.696,996 | 8 | 569.533,657<br>584.696,487 | 1.351 |
| 8 | 569.533,657<br>584.696,487 | 9 | 569.523,523<br>584.695,957 | 10.148 |
| 9 | 569.523,523<br>584.695,957 | 10 | 569.517,246<br>584.695,788 | 6.279 |
| 10 | 569.517,246<br>584.695,788 | 11 | 569.497,617<br>584.695,258 | 19.636 |
| 11 | 569.497,617<br>584.695,258 | 12 | 569.497,702<br>584.692,664 | 2.595 |
| 12 | 569.497,702<br>584.692,664 | 13 | 569.500,175<br>584.692,7 | 2.473 |
| 13 | 569.500,175<br>584.692,7 | 14 | 569.504,8<br>584.692,889 | 4.629 |
| 14 | 569.504,8<br>584.692,889 | 15 | 569.526,062<br>584.693,76 | 21.28 |
| 15 | 569.526,062<br>584.693,76 | 16 | 569.534,453<br>584.694,597 | 8.433 |
| 16 | 569.534,453<br>584.694,597 | 17 | 569.544,753<br>584.696,61 | 10.495 |
| 17 | 569.544,753<br>584.696,61 | 18 | 569.573,31<br>584.701,659 | 29.0 |
| 18 | 569.573,31<br>584.701,659 | 19 | 569.586,099<br>584.705,155 | 13.258 |
| 19 | 569.586,099<br>584.705,155 | 1 | 569.592,667<br>584.706,737 | 6.756 |

** Lungimile segmentelor sunt determinate în planul de proiecţie Stereo 70 şi sunt rotunjite la 1 milimetru.
*** Distanţa dintre puncte este formată din segmente cumulate ce sunt mai mici decât valoarea 1 milimetru.

*Document care conține date cu caracter personal, protejat de prevederile Regulamentului (UE) nr. 679/2016 și Legii 190/2018*

# DATE DESPRE IMOBILUL NR. 2572

**Oficiul de Cadastru şi Publicitate Imobiliară NEAMT**
**Biroul de Cadastru şi Publicitate Imobiliară Bicaz**

## A. Partea I. Descrierea imobilului

**TEREN** Intravilan

**Adresa:** Loc. Damuc, Jud. Neamt, pct. 'Damuc'

| Nr. Crt | Nr cadastral Nr. topografic | Suprafaţa* (mp) | Observaţii / Referinţe |
|---|---|---|---|
| A1 | | 592 | Sector cadastral:130 Teren neimprejmuit; |

**Construcţii**

| Crt | Nr cadastral Nr. topografic | Adresa | Observaţii / Referinţe |
|---|---|---|---|
| A1.1 | | Loc. Damuc, Jud. Neamt | Nr. niveluri:2; S. construita la sol:73 mp; S+P |

## B. Partea II. Proprietari şi acte

| Inscrieri privitoare la dreptul de proprietate şi alte drepturi reale | | Referinţe |
|---|---|---|
| **2572 / 10/07/2024** | | |
| Act Administrativ nr. 4879, din 10/07/2024 emis de Primaria com Damuc; | | |
| B1 | Inscrierea posesiei, drept de PROPRIETATE, dobandit prin Lege, cota actuala 1/1, cota initiala 1/1 | A1 |
| | 1) **PÂNTEA-SCURTU GABRIEL** | |
| Act Administrativ nr. 5144, din 08/08/2024 emis de Primaria com Damuc; | | |
| B2 | Intabulare, drept de PROPRIETATE, dobandit prin Lege, cota actuala 1/1, cota initiala 1/1 | A1.1 |
| | 1) **PÂNTEA-SCURTU GABRIEL** | |

## C. Partea III. SARCINI .

| Inscrieri privind dezmembramintele dreptului de proprietate, drepturi reale de garanţie şi sarcini | Referinţe |
|---|---|
| NU SUNT | |

*Document care conține date cu caracter personal, protejat de prevederile Regulamentului (UE) nr. 679/2016 și Legii 190/2018*

# Anexa Nr. 1 La Partea I

## Teren

| Nr cadastral | Suprafaţa (mp)* | Observaţii / Referinţe |
|---|---|---|
| | 592 | |

* Suprafaţa este determinată in planul de proiecţie Stereo 70.

DETALII LINIARE IMOBIL

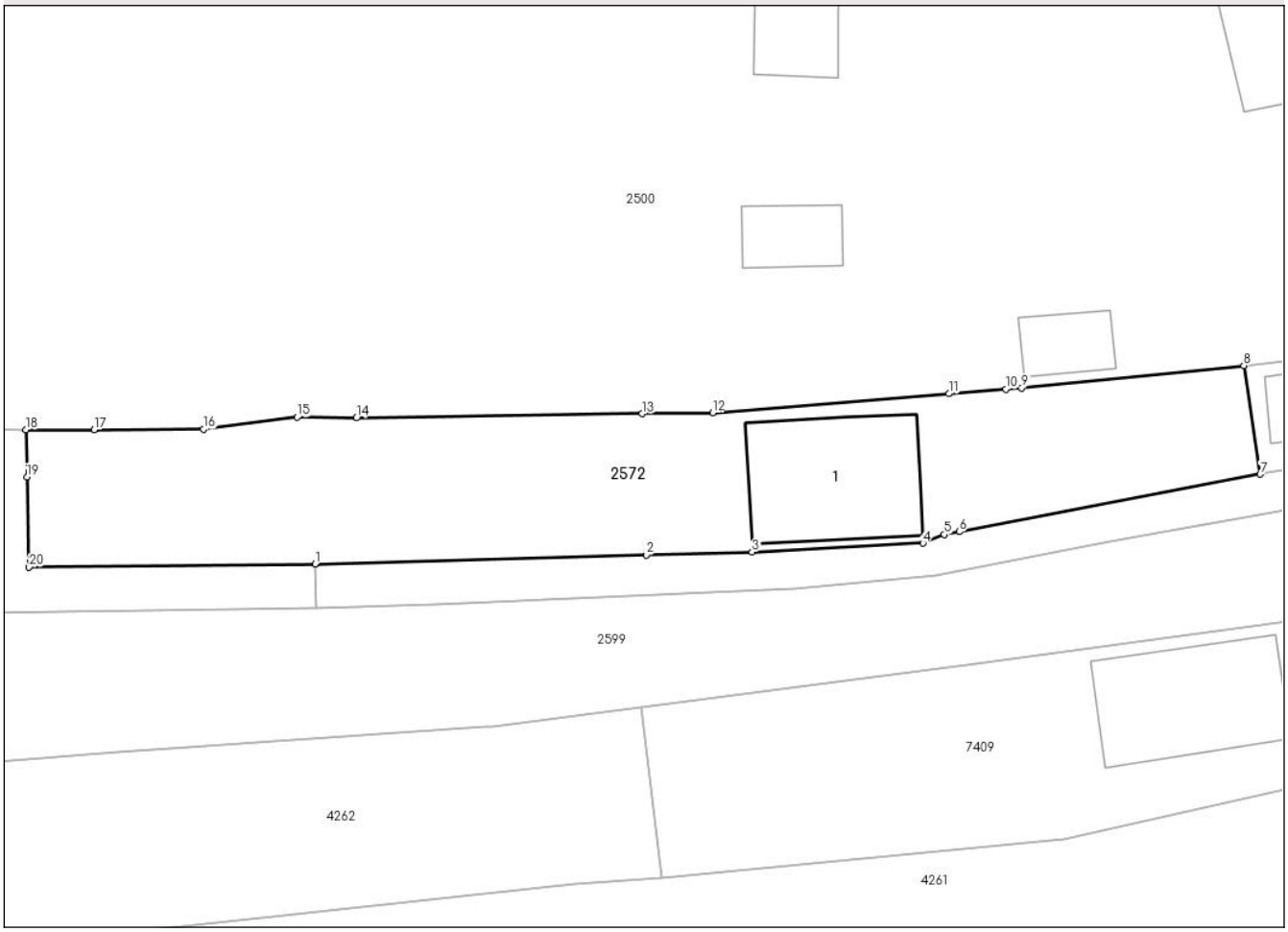


## Date referitoare la teren

| Crt | Categorie folosință | Intra vilan | Suprafaţa (mp) | Tarla | Parcelă | Nr. topo | Observaţii / Referinţe |
|---|---|---|---|---|---|---|---|
| 1 | faneata | DA | 130 | 51 | 2027 | - | |
| 2 | curti constructii | DA | 156 | 51 | 2027; 2028 | - | |
| 3 | faneata | DA | 225 | 51 | 2028 | - | |
| 4 | arabil | DA | 81 | 51 | 2029 | - | |

## Date referitoare la construcţii

| Crt | Număr | Destinaţie construcţie | Supraf. (mp) | Situaţie juridică | Observaţii / Referinţe |
|---|---|---|---|---|---|
| A1.1 | | constructii de locuinte | 73 | Cu acte | Nr. niveluri:2; S. construita la sol:73 mp; S+P |

**Lungime Segmente**
**1) Valorile lungimilor segmentelor sunt obţinute din proiecţie în plan.**

| Punct început | X / Y | Punct sfârşit | X / Y | Lungime segment (** (m) |
|---|---|---|---|---|
| 1 | 569.497,617<br>584.695,258 | 2 | 569.517,246<br>584.695,788 | 19.636 |

*Document care conține date cu caracter personal, protejat de prevederile Regulamentului (UE) nr. 679/2016 și Legii 190/2018*

| Punct început | X / Y | Punct sfârşit | X / Y | Lungime segment (** (m) |
|---|---|---|---|---|
| 2 | 569.517,246<br>584.695,788 | 3 | 569.523,523<br>584.695,957 | 6.279 |
| 3 | 569.523,523<br>584.695,957 | 4 | 569.533,657<br>584.696,487 | 10.148 |
| 4 | 569.533,657<br>584.696,487 | 5 | 569.534,908<br>584.696,996 | 1.351 |
| 5 | 569.534,908<br>584.696,996 | 6 | 569.535,797<br>584.697,165 | 0.905 |
| 6 | 569.535,797<br>584.697,165 | 7 | 569.553,649<br>584.700,563 | 18.173 |
| 7 | 569.553,649<br>584.700,563 | 8 | 569.552,677<br>584.706,997 | 6.507 |
| 8 | 569.552,677<br>584.706,997 | 9 | 569.539,505<br>584.705,683 | 13.237 |
| 9 | 569.539,505<br>584.705,683 | 10 | 569.538,572<br>584.705,608 | 0.936 |
| 10 | 569.538,572<br>584.705,608 | 11 | 569.535,197<br>584.705,338 | 3.386 |
| 11 | 569.535,197<br>584.705,338 | 12 | 569.521,189<br>584.704,216 | 14.053 |
| 12 | 569.521,189<br>584.704,216 | 13 | 569.516,998<br>584.704,153 | 4.191 |
| 13 | 569.516,998<br>584.704,153 | 14 | 569.500,067<br>584.703,898 | 16.933 |
| 14 | 569.500,067<br>584.703,898 | 15 | 569.496,555<br>584.703,949 | 3.512 |
| 15 | 569.496,555<br>584.703,949 | 16 | 569.490,987<br>584.703,229 | 5.614 |
| 16 | 569.490,987<br>584.703,229 | 17 | 569.484,514<br>584.703,21 | 6.473 |
| 17 | 569.484,514<br>584.703,21 | 18 | 569.480,474<br>584.703,199 | 4.04 |
| 18 | 569.480,474<br>584.703,199 | 19 | 569.480,54<br>584.700,399 | 2.801 |
| 19 | 569.480,54<br>584.700,399 | 20 | 569.480,666<br>584.695,06 | 5.34 |
| 20 | 569.480,666<br>584.695,06 | 1 | 569.497,617<br>584.695,258 | 16.952 |

** Lungimile segmentelor sunt determinate în planul de proiecţie Stereo 70 şi sunt rotunjite la 1 milimetru.
*** Distanţa dintre puncte este formată din segmente cumulate ce sunt mai mici decât valoarea 1 milimetru.

*Document care conține date cu caracter personal, protejat de prevederile Regulamentului (UE) nr. 679/2016 și Legii 190/2018*

# DATE DESPRE IMOBILUL NR. 2573

**Oficiul de Cadastru şi Publicitate Imobiliară NEAMT**
**Biroul de Cadastru şi Publicitate Imobiliară Bicaz**

## A. Partea I. Descrierea imobilului

**TEREN** Intravilan

**Adresa:** Loc. Damuc, Jud. Neamt, pct. 'Damuc'

| Nr. Crt | Nr cadastral Nr. topografic | Suprafaţa* (mp) | Observaţii / Referinţe |
|---|---|---|---|
| A1 | | 1.128 | Sector cadastral:130 Teren neimprejmuit; |

## B. Partea II. Proprietari şi acte

| Inscrieri privitoare la dreptul de proprietate şi alte drepturi reale | | Referinţe |
|---|---|---|
| **2573 / 10/07/2024** | | |
| Act Administrativ nr. 4880, din 10/07/2024 emis de Primaria com Damuc; | | |
| B1 | Inscrierea posesiei, drept de PROPRIETATE, dobandit prin Lege, cota actuala 1/1, cota initiala 1/1 | A1 |
| | 1) **PÂNTEA-SCURTU ION**<br>2) **PÂNTEA-SCURTU VERONICA**, -DECEDAT DEFUNCT:Da | |

## C. Partea III. SARCINI .

| Inscrieri privind dezmembramintele dreptului de proprietate, drepturi reale de garanţie şi sarcini | Referinţe |
|---|---|
| NU SUNT | |

# Anexa Nr. 1 La Partea I

## Teren

| Nr cadastral | Suprafaţa (mp)* | Observaţii / Referinţe |
|---|---|---|
| | 1.128 | |

* Suprafaţa este determinată in planul de proiecţie Stereo 70.

DETALII LINIARE IMOBIL

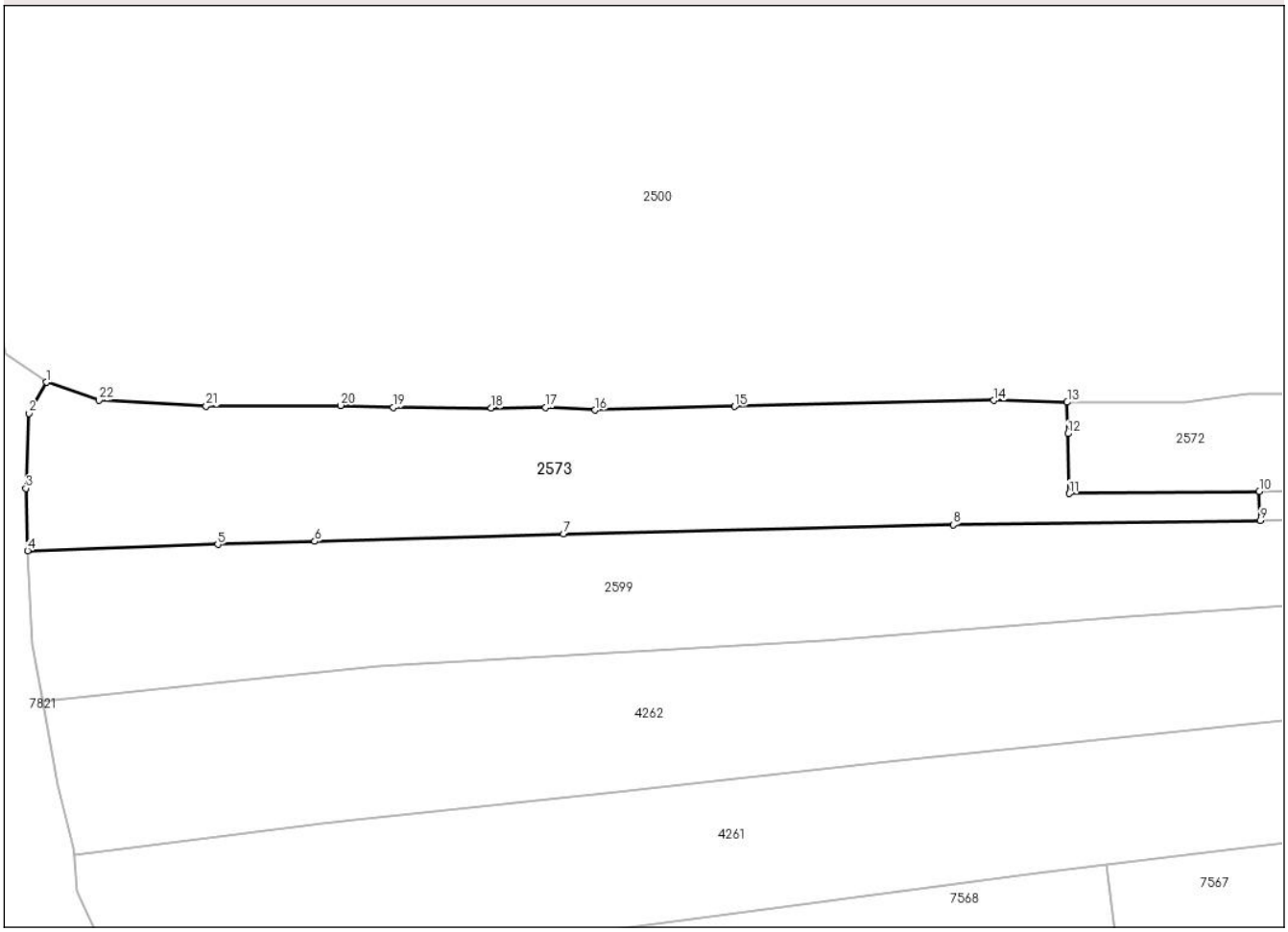


## Date referitoare la teren

| Crt | Categorie folosință | Intra vilan | Suprafaţa (mp) | Tarla | Parcelă | Nr. topo | Observaţii / Referinţe |
|---|---|---|---|---|---|---|---|
| 1 | arabil | DA | 687 | 51 | 2029 | - | |
| 2 | faneata | DA | 441 | 51 | 2030 | - | |

**Lungime Segmente**

**1) Valorile lungimilor segmentelor sunt obţinute din proiecţie în plan.**

| Punct început | X / Y | Punct sfârşit | X / Y | Lungime segment (** (m) |
|---|---|---|---|---|
| 1 | 569.389,407<br>584.704,979 | 2 | 569.387,836<br>584.702,202 | 3.191 |
| 3 | 569.387,566<br>584.695,528 | 4 | 569.387,711<br>584.689,968 | 5.562 |
| 5 | 569.404,693<br>584.690,517 | 6 | 569.413,339<br>584.690,796 | 8.651 |
| 7 | 569.435,532<br>584.691,453 | 8 | 569.470,32<br>584.692,264 | 34.797 |

| Punct început | X / Y | Punct sfârşit | X / Y | Lungime segment (** (m) |
|---|---|---|---|---|
| 2 | 569.387,836<br>584.702,202 | 3 | 569.387,566<br>584.695,528 | 6.679 |
| 4 | 569.387,711<br>584.689,968 | 5 | 569.404,693<br>584.690,517 | 16.991 |
| 6 | 569.413,339<br>584.690,796 | 7 | 569.435,532<br>584.691,453 | 22.203 |
| 8 | 569.470,32<br>584.692,264 | 9 | 569.497,702<br>584.692,664 | 27.385 |

*Document care conține date cu caracter personal, protejat de prevederile Regulamentului (UE) nr. 679/2016 și Legii 190/2018*

| Punct început | X / Y | Punct sfârşit | X / Y | Lungime segment (** (m) |
|---|---|---|---|---|
| 9 | 569.497,702<br>584.692,664 | 10 | 569.497,617<br>584.695,258 | 2.595 |
| 11 | 569.480,666<br>584.695,06 | 12 | 569.480,54<br>584.700,399 | 5.34 |
| 13 | 569.480,474<br>584.703,199 | 14 | 569.473,921<br>584.703,364 | 6.555 |
| 15 | 569.450,794<br>584.702,827 | 16 | 569.438,353<br>584.702,489 | 12.446 |
| 17 | 569.433,944<br>584.702,731 | 18 | 569.429,094<br>584.702,671 | 4.85 |
| 19 | 569.420,359<br>584.702,754 | 20 | 569.415,629<br>584.702,91 | 4.733 |
| 21 | 569.403,65<br>584.702,858 | 22 | 569.394,079<br>584.703,375 | 9.585 |

| Punct început | X / Y | Punct sfârşit | X / Y | Lungime segment (** (m) |
|---|---|---|---|---|
| 10 | 569.497,617<br>584.695,258 | 11 | 569.480,666<br>584.695,06 | 16.952 |
| 12 | 569.480,54<br>584.700,399 | 13 | 569.480,474<br>584.703,199 | 2.801 |
| 14 | 569.473,921<br>584.703,364 | 15 | 569.450,794<br>584.702,827 | 23.133 |
| 16 | 569.438,353<br>584.702,489 | 17 | 569.433,944<br>584.702,731 | 4.416 |
| 18 | 569.429,094<br>584.702,671 | 19 | 569.420,359<br>584.702,754 | 8.735 |
| 20 | 569.415,629<br>584.702,91 | 21 | 569.403,65<br>584.702,858 | 11.979 |
| 22 | 569.394,079<br>584.703,375 | 1 | 569.389,407<br>584.704,979 | 4.94 |

** Lungimile segmentelor sunt determinate în planul de proiecţie Stereo 70 şi sunt rotunjite la 1 milimetru.
*** Distanţa dintre puncte este formată din segmente cumulate ce sunt mai mici decât valoarea 1 milimetru.

*Document care conține date cu caracter personal, protejat de prevederile Regulamentului (UE) nr. 679/2016 și Legii 190/2018*

# DATE DESPRE IMOBILUL NR. 2589

**Oficiul de Cadastru şi Publicitate Imobiliară NEAMT**
**Biroul de Cadastru şi Publicitate Imobiliară Bicaz**

## A. Partea I. Descrierea imobilului

**TEREN** Intravilan

**Adresa:** Loc. Damuc, Jud. Neamt, pct. 'Damuc De Sus'

| Nr. Crt | Nr cadastral Nr. topografic | Suprafaţa* (mp) | Observaţii / Referinţe |
|---|---|---|---|
| A1 | | 2.546 | Sector cadastral:130 Teren neimprejmuit; |

**Construcţii**

| Crt | Nr cadastral Nr. topografic | Adresa | Observaţii / Referinţe |
|---|---|---|---|
| A1.1 | | Loc. Damuc, Jud. Neamt | Nr. niveluri:1; S. construita la sol:102 mp; |
| A1.2 | | Loc. Damuc, Jud. Neamt | Nr. niveluri:1; S. construita la sol:77 mp; |
| A1.3 | | Loc. Damuc, Jud. Neamt | Nr. niveluri:1; S. construita la sol:86 mp; |
| A1.4 | | Loc. Damuc, Jud. Neamt | Nr. niveluri:1; S. construita la sol:42 mp; |
| A1.5 | | Loc. Damuc, Jud. Neamt | Nr. niveluri:1; S. construita la sol:30 mp; |
| A1.6 | | Loc. Damuc, Jud. Neamt | Nr. niveluri:1; S. construita la sol:35 mp; |

## B. Partea II. Proprietari şi acte

| Inscrieri privitoare la dreptul de proprietate şi alte drepturi reale | | Referinţe |
|---|---|---|
| **2589 / 10/07/2024** | | |
| Act Administrativ nr. 4881, din 10/07/2024 emis de Primaria com Damuc; | | |
| B1 | Inscrierea posesiei, drept de PROPRIETATE, dobandit prin Lege, cota actuala 1/1, cota initiala 1/1 | A1 |
| | 1) **SCURTU NICOLAE**<br>2) **SCURTU ANCUȚA-IONELA** | |
| Act Administrativ nr. 5144, din 08/08/2024 emis de Primaria com Damuc; | | |
| B2 | Intabulare, drept de PROPRIETATE, dobandit prin Lege, cota actuala 1/1, cota initiala 1/1 | A1.1, A1.2, A1.3, A1.4, A1.5, A1.6 |
| | 1) **SCURTU NICOLAE**<br>2) **SCURTU ANCUȚA-IONELA** | |

## C. Partea III. SARCINI .

| Inscrieri privind dezmembramintele dreptului de proprietate, drepturi reale de garanţie şi sarcini | Referinţe |
|---|---|
| NU SUNT | |

*Document care conține date cu caracter personal, protejat de prevederile Regulamentului (UE) nr. 679/2016 și Legii 190/2018*

# Anexa Nr. 1 La Partea I

## Teren

| Nr cadastral | Suprafaţa (mp)* | Observaţii / Referinţe |
|---|---|---|
| | 2.546 | |

* Suprafaţa este determinată in planul de proiecţie Stereo 70.

DETALII LINIARE IMOBIL

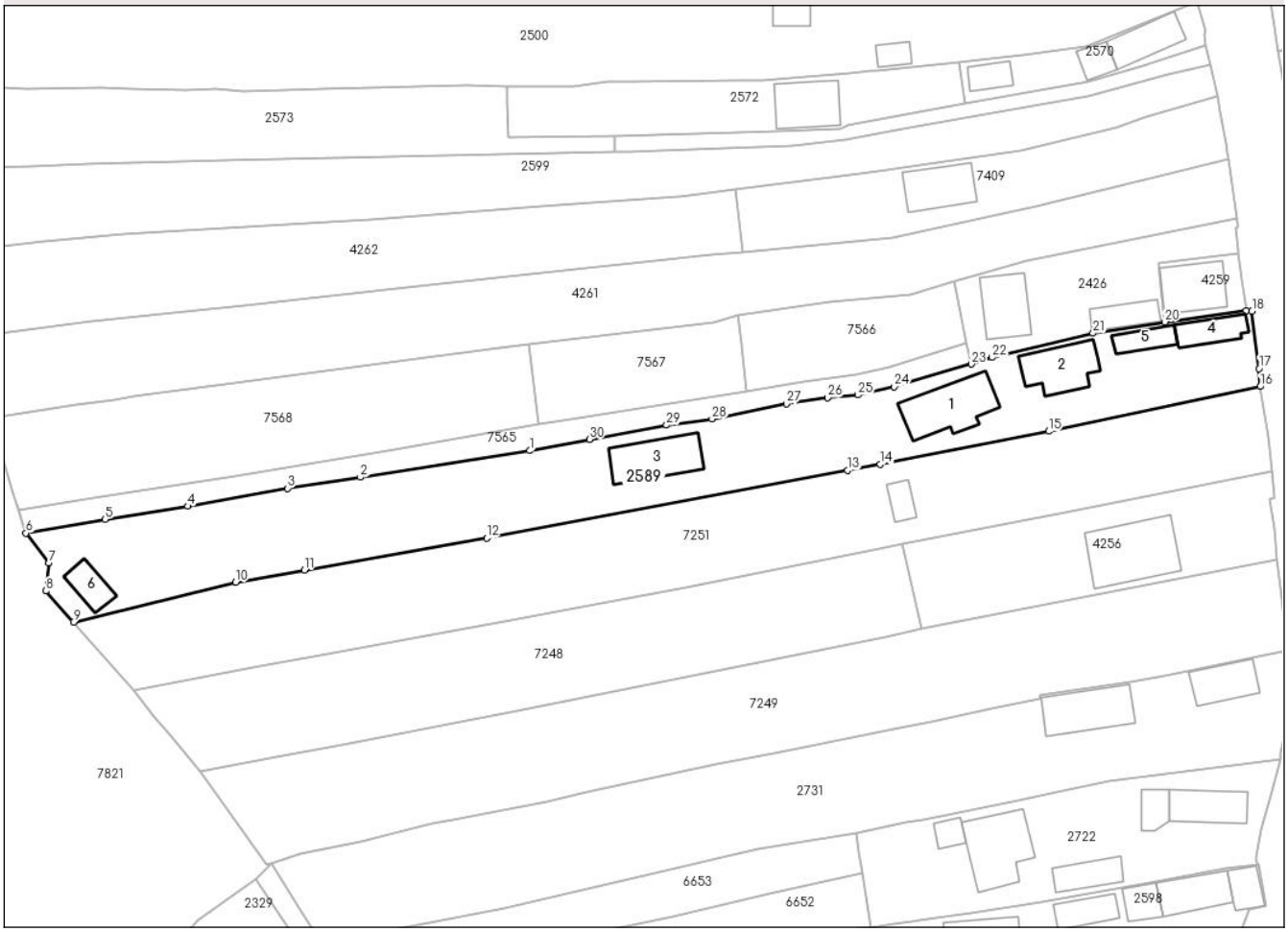


## Date referitoare la teren

| Crt | Categorie folosință | Intra vilan | Suprafaţa (mp) | Tarla | Parcelă | Nr. topo | Observaţii / Referinţe |
|---|---|---|---|---|---|---|---|
| 1 | curti constructii | DA | 818 | 51 | 2009; 2008 | - | |
| 2 | curti constructii | DA | 186 | 51 | 2012 | - | |
| 3 | faneata | DA | 1.429 | 51 | 2012 | - | |
| 4 | arabil | DA | 113 | 51 | 2011 | - | |

## Date referitoare la construcţii

| Crt | Număr | Destinaţie construcţie | Supraf. (mp) | Situaţie juridică | Observaţii / Referinţe |
|---|---|---|---|---|---|
| A1.1 | | constructii de locuinte | 102 | Cu acte | Nr. niveluri:1; S. construita la sol:102 mp; |
| A1.2 | | constructii de locuinte | 77 | Cu acte | Nr. niveluri:1; S. construita la sol:77 mp; |
| A1.3 | | constructii anexa | 86 | Cu acte | Nr. niveluri:1; S. construita la sol:86 mp; |
| A1.4 | | constructii anexa | 42 | Cu acte | Nr. niveluri:1; S. construita la sol:42 mp; |
| A1.5 | | constructii anexa | 30 | Cu acte | Nr. niveluri:1; S. construita la sol:30 mp; |
| A1.6 | | constructii anexa | 35 | Cu acte | Nr. niveluri:1; S. construita la sol:35 mp; |

*Document care conține date cu caracter personal, protejat de prevederile Regulamentului (UE) nr. 679/2016 și Legii 190/2018*

Lungime Segmente
1) Valorile lungimilor segmentelor sunt obţinute din proiecţie în plan.

| Punct început | X / Y | Punct sfârşit | X / Y | Lungime segment (** (m) |
|---|---|---|---|---|
| 1 | 569.484,038<br>584.645,082 | 2 | 569.457,029<br>584.640,836 | 27.341 |
| 3 | 569.445,362<br>584.639,085 | 4 | 569.429,488<br>584.636,213 | 16.132 |
| 5 | 569.416,225<br>584.634,131 | 6 | 569.403,598<br>584.631,946 | 12.815 |
| 7 | 569.407,274<br>584.627,16 | 8 | 569.406,804<br>584.622,707 | 4.478 |
| 9 | 569.411,187<br>584.617,753 | 10 | 569.437,104<br>584.624,087 | 26.68 |
| 11 | 569.448,039<br>584.626,016 | 12 | 569.477,173<br>584.631,157 | 29.584 |
| 13 | 569.534,774<br>584.641,941 | 14 | 569.540,046<br>584.642,928 | 5.364 |
| 15 | 569.566,911<br>584.648,17 | 16 | 569.600,722<br>584.655,317 | 34.558 |
| 17 | 569.600,507<br>584.658,192 | 18 | 569.599,402<br>584.667,362 | 9.236 |
| 19 | 569.598,475<br>584.667,386 | 20 | 569.585,482<br>584.665,624 | 13.112 |
| 21 | 569.574,017<br>584.663,821 | 22 | 569.557,872<br>584.659,945 | 16.604 |
| 23 | 569.554,564<br>584.658,905 | 24 | 569.542,253<br>584.655,28 | 12.834 |
| 25 | 569.536,506<br>584.653,965 | 26 | 569.531,635<br>584.653,52 | 4.891 |
| 27 | 569.525,037<br>584.652,56 | 28 | 569.513,181<br>584.650,161 | 12.096 |
| 29 | 569.505,893<br>584.649,147 | 30 | 569.493,582<br>584.646,884 | 12.517 |

| Punct început | X / Y | Punct sfârşit | X / Y | Lungime segment (** (m) |
|---|---|---|---|---|
| 2 | 569.457,029<br>584.640,836 | 3 | 569.445,362<br>584.639,085 | 11.798 |
| 4 | 569.429,488<br>584.636,213 | 5 | 569.416,225<br>584.634,131 | 13.425 |
| 6 | 569.403,598<br>584.631,946 | 7 | 569.407,274<br>584.627,16 | 6.035 |
| 8 | 569.406,804<br>584.622,707 | 9 | 569.411,187<br>584.617,753 | 6.615 |
| 10 | 569.437,104<br>584.624,087 | 11 | 569.448,039<br>584.626,016 | 11.104 |
| 12 | 569.477,173<br>584.631,157 | 13 | 569.534,774<br>584.641,941 | 58.602 |
| 14 | 569.540,046<br>584.642,928 | 15 | 569.566,911<br>584.648,17 | 27.372 |
| 16 | 569.600,722<br>584.655,317 | 17 | 569.600,507<br>584.658,192 | 2.883 |
| 18 | 569.599,402<br>584.667,362 | 19 | 569.598,475<br>584.667,386 | 0.927 |
| 20 | 569.585,482<br>584.665,624 | 21 | 569.574,017<br>584.663,821 | 11.606 |
| 22 | 569.557,872<br>584.659,945 | 23 | 569.554,564<br>584.658,905 | 3.468 |
| 24 | 569.542,253<br>584.655,28 | 25 | 569.536,506<br>584.653,965 | 5.896 |
| 26 | 569.531,635<br>584.653,52 | 27 | 569.525,037<br>584.652,56 | 6.667 |
| 28 | 569.513,181<br>584.650,161 | 29 | 569.505,893<br>584.649,147 | 7.358 |
| 30 | 569.493,582<br>584.646,884 | 1 | 569.484,038<br>584.645,082 | 9.713 |

** Lungimile segmentelor sunt determinate în planul de proiecţie Stereo 70 şi sunt rotunjite la 1 milimetru.
*** Distanţa dintre puncte este formată din segmente cumulate ce sunt mai mici decât valoarea 1 milimetru.

*Document care conține date cu caracter personal, protejat de prevederile Regulamentului (UE) nr. 679/2016 și Legii 190/2018*

# DATE DESPRE IMOBILUL NR. 2598

**Oficiul de Cadastru şi Publicitate Imobiliară NEAMT**
**Biroul de Cadastru şi Publicitate Imobiliară Bicaz**

## A. Partea I. Descrierea imobilului

**TEREN** Intravilan

**Adresa:** Loc. Damuc, Jud. Neamt, pct. 'Damuc De Sus'

| Nr. Crt | Nr cadastral Nr. topografic | Suprafaţa* (mp) | Observaţii / Referinţe |
|---|---|---|---|
| A1 | | 1.610 | Sector cadastral:130 Teren neimprejmuit; |

**Construcţii**

| Crt | Nr cadastral Nr. topografic | Adresa | Observaţii / Referinţe |
|---|---|---|---|
| A1.1 | | Loc. Damuc, Jud. Neamt | Nr. niveluri:1; S. construita la sol:61 mp; |
| A1.2 | | Loc. Damuc, Jud. Neamt | Nr. niveluri:1; S. construita la sol:40 mp; |
| A1.3 | | Loc. Damuc, Jud. Neamt | Nr. niveluri:1; S. construita la sol:61 mp; |
| A1.4 | | Loc. Damuc, Jud. Neamt | Nr. niveluri:1; S. construita la sol:29 mp; |
| A1.5 | | Loc. Damuc, Jud. Neamt | Nr. niveluri:1; S. construita la sol:31 mp; |

## B. Partea II. Proprietari şi acte

| Inscrieri privitoare la dreptul de proprietate şi alte drepturi reale | | Referinţe |
|---|---|---|
| **2598 / 10/07/2024** | | |
| Act Administrativ nr. 4882, din 10/07/2024 emis de Primaria com Damuc; | | |
| B1 | Inscrierea posesiei, drept de PROPRIETATE, dobandit prin Lege, cota actuala 1/1, cota initiala 1/1 | A1 |
| | 1) **BUTUNOI ANA**<br>2) **BUTUNOI NECULAI**, -DECEDAT DEFUNCT:Da | |
| Act Administrativ nr. 5144, din 08/08/2024 emis de Primaria com Damuc; | | |
| B2 | Intabulare, drept de PROPRIETATE, dobandit prin Lege, cota actuala 1/1, cota initiala 1/1 | A1.1, A1.2, A1.3, A1.4, A1.5 |
| | 1) **BUTUNOI ANA**<br>2) **BUTUNOI NECULAI**, -DECEDAT DEFUNCT:Da | |

## C. Partea III. SARCINI .

| Inscrieri privind dezmembramintele dreptului de proprietate, drepturi reale de garanţie şi sarcini | Referinţe |
|---|---|
| NU SUNT | |

*Document care conține date cu caracter personal, protejat de prevederile Regulamentului (UE) nr. 679/2016 și Legii 190/2018*

# Anexa Nr. 1 La Partea I

## Teren

| Nr cadastral | Suprafaţa (mp)* | Observaţii / Referinţe |
|---|---|---|
| | 1.610 | |

* Suprafaţa este determinată in planul de proiecţie Stereo 70.

DETALII LINIARE IMOBIL

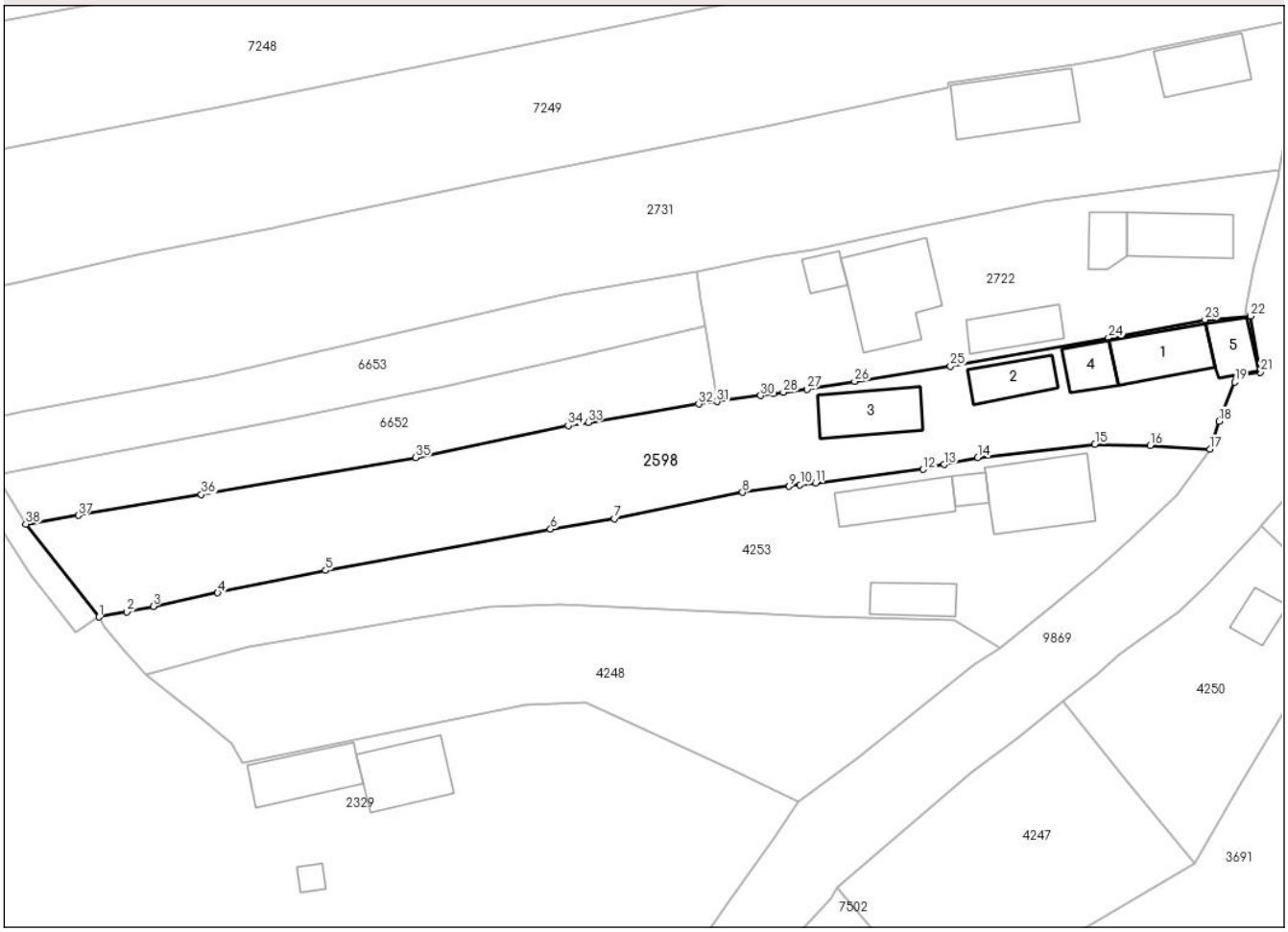


## Date referitoare la teren

| Crt | Categorie folosință | Intra vilan | Suprafaţa (mp) | Tarla | Parcelă | Nr. topo | Observaţii / Referinţe |
|---|---|---|---|---|---|---|---|
| 1 | curti constructii | DA | 607 | 51 | 1998 | - | |
| 2 | faneata | DA | 471 | 51 | 1999; 2000 | - | |
| 3 | arabil | DA | 532 | 51 | 2000 | - | |

## Date referitoare la construcţii

| Crt | Număr | Destinaţie construcţie | Supraf. (mp) | Situaţie juridică | Observaţii / Referinţe |
|---|---|---|---|---|---|
| A1.1 | | constructii de locuinte | 61 | Cu acte | Nr. niveluri:1; S. construita la sol:61 mp; |
| A1.2 | | constructii anexa | 40 | Cu acte | Nr. niveluri:1; S. construita la sol:40 mp; |
| A1.3 | | constructii anexa | 61 | Cu acte | Nr. niveluri:1; S. construita la sol:61 mp; |
| A1.4 | | constructii anexa | 29 | Cu acte | Nr. niveluri:1; S. construita la sol:29 mp; |
| A1.5 | | constructii anexa | 31 | Cu acte | Nr. niveluri:1; S. construita la sol:31 mp; |

*Document care conține date cu caracter personal, protejat de prevederile Regulamentului (UE) nr. 679/2016 și Legii 190/2018*

Lungime Segmente
1) Valorile lungimilor segmentelor sunt obţinute din proiecţie în plan.

| Punct început | X / Y | Punct sfârşit | X / Y | Lungime segment (** (m) |
|---|---|---|---|---|
| 1 | 569.466,633<br>584.544,002 | 2 | 569.469,895<br>584.544,58 | 3.313 |
| 3 | 569.472,925<br>584.545,246 | 4 | 569.480,437<br>584.546,802 | 7.671 |
| 5 | 569.492,99<br>584.549,402 | 6 | 569.519,164<br>584.554,203 | 26.611 |
| 7 | 569.526,575<br>584.555,4 | 8 | 569.541,49<br>584.558,477 | 15.229 |
| 9 | 569.546,911<br>584.559,187 | 10 | 569.548,194<br>584.559,349 | 1.293 |
| 11 | 569.550,009<br>584.559,578 | 12 | 569.562,499<br>584.561,153 | 12.589 |
| 13 | 569.564,937<br>584.561,715 | 14 | 569.568,862<br>584.562,519 | 4.006 |
| 15 | 569.582,49<br>584.564,072 | 16 | 569.588,917<br>584.563,92 | 6.429 |
| 17 | 569.595,866<br>584.563,493 | 18 | 569.596,934<br>584.566,756 | 3.433 |
| 19 | 569.598,746<br>584.571,308 | 20 | 569.598,92<br>584.572,005 | 0.718 |
| 21 | 569.601,725<br>584.572,451 | 22 | 569.600,573<br>584.578,976 | 6.626 |
| 23 | 569.595,303<br>584.578,532 | 24 | 569.584,079<br>584.576,432 | 11.419 |
| 25 | 569.565,692<br>584.573,159 | 26 | 569.554,536<br>584.571,368 | 11.299 |
| 27 | 569.548,984<br>584.570,477 | 28 | 569.546,251<br>584.570,099 | 2.759 |
| 29 | 569.545,07<br>584.569,936 | 30 | 569.543,601<br>584.569,733 | 1.483 |
| 31 | 569.538,511<br>584.569,029 | 32 | 569.536,404<br>584.568,738 | 2.127 |
| 33 | 569.523,565<br>584.566,613 | 34 | 569.521,211<br>584.566,223 | 2.386 |
| 35 | 569.503,491<br>584.562,532 | 36 | 569.478,538<br>584.558,219 | 25.323 |
| 37 | 569.464,216<br>584.555,813 | 38 | 569.458,124<br>584.554,79 | 6.177 |

| Punct început | X / Y | Punct sfârşit | X / Y | Lungime segment (** (m) |
|---|---|---|---|---|
| 2 | 569.469,895<br>584.544,58 | 3 | 569.472,925<br>584.545,246 | 3.102 |
| 4 | 569.480,437<br>584.546,802 | 5 | 569.492,99<br>584.549,402 | 12.819 |
| 6 | 569.519,164<br>584.554,203 | 7 | 569.526,575<br>584.555,4 | 7.507 |
| 8 | 569.541,49<br>584.558,477 | 9 | 569.546,911<br>584.559,187 | 5.467 |
| 10 | 569.548,194<br>584.559,349 | 11 | 569.550,009<br>584.559,578 | 1.829 |
| 12 | 569.562,499<br>584.561,153 | 13 | 569.564,937<br>584.561,715 | 2.502 |
| 14 | 569.568,862<br>584.562,519 | 15 | 569.582,49<br>584.564,072 | 13.716 |
| 16 | 569.588,917<br>584.563,92 | 17 | 569.595,866<br>584.563,493 | 6.962 |
| 18 | 569.596,934<br>584.566,756 | 19 | 569.598,746<br>584.571,308 | 4.899 |
| 20 | 569.598,92<br>584.572,005 | 21 | 569.601,725<br>584.572,451 | 2.84 |
| 22 | 569.600,573<br>584.578,976 | 23 | 569.595,303<br>584.578,532 | 5.289 |
| 24 | 569.584,079<br>584.576,432 | 25 | 569.565,692<br>584.573,159 | 18.676 |
| 26 | 569.554,536<br>584.571,368 | 27 | 569.548,984<br>584.570,477 | 5.623 |
| 28 | 569.546,251<br>584.570,099 | 29 | 569.545,07<br>584.569,936 | 1.192 |
| 30 | 569.543,601<br>584.569,733 | 31 | 569.538,511<br>584.569,029 | 5.138 |
| 32 | 569.536,404<br>584.568,738 | 33 | 569.523,565<br>584.566,613 | 13.014 |
| 34 | 569.521,211<br>584.566,223 | 35 | 569.503,491<br>584.562,532 | 18.1 |
| 36 | 569.478,538<br>584.558,219 | 37 | 569.464,216<br>584.555,813 | 14.523 |
| 38 | 569.458,124<br>584.554,79 | 1 | 569.466,633<br>584.544,002 | 13.74 |

** Lungimile segmentelor sunt determinate în planul de proiecţie Stereo 70 şi sunt rotunjite la 1 milimetru.
*** Distanţa dintre puncte este formată din segmente cumulate ce sunt mai mici decât valoarea 1 milimetru.

*Document care conține date cu caracter personal, protejat de prevederile Regulamentului (UE) nr. 679/2016 și Legii 190/2018*

# DATE DESPRE IMOBILUL NR. 2599

**Oficiul de Cadastru şi Publicitate Imobiliară NEAMT**
**Biroul de Cadastru şi Publicitate Imobiliară Bicaz**

## A. Partea I. Descrierea imobilului

**TEREN** Intravilan

**Adresa:** Loc. Damuc, Jud. Neamt, pct. 'Damuc'

| Nr. Crt | Nr cadastral Nr. topografic | Suprafaţa* (mp) | Observaţii / Referinţe |
|---|---|---|---|
| A1 | | 1.766 | Sector cadastral:130 Teren neimprejmuit; |

## B. Partea II. Proprietari şi acte

| Inscrieri privitoare la dreptul de proprietate şi alte drepturi reale | | Referinţe |
|---|---|---|
| **2599 / 10/07/2024** | | |
| Hotarare Judecatoreasca nr. 1178, din 04/11/2004 emis de Judecatoria Bicaz; | | |
| B1 | Intabulare, drept de PROPRIETATE, dobandit prin Lege, cota actuala 1/1, cota initiala 1/1 | A1 |
| | 1) **BUTUNOI ANA** | |

## C. Partea III. SARCINI .

| Inscrieri privind dezmembramintele dreptului de proprietate, drepturi reale de garanţie şi sarcini | Referinţe |
|---|---|
| NU SUNT | |

# Anexa Nr. 1 La Partea I

## Teren

| Nr cadastral | Suprafaţa (mp)* | Observaţii / Referinţe |
|---|---|---|
| | 1.766 | |

* Suprafaţa este determinată in planul de proiecţie Stereo 70.

DETALII LINIARE IMOBIL

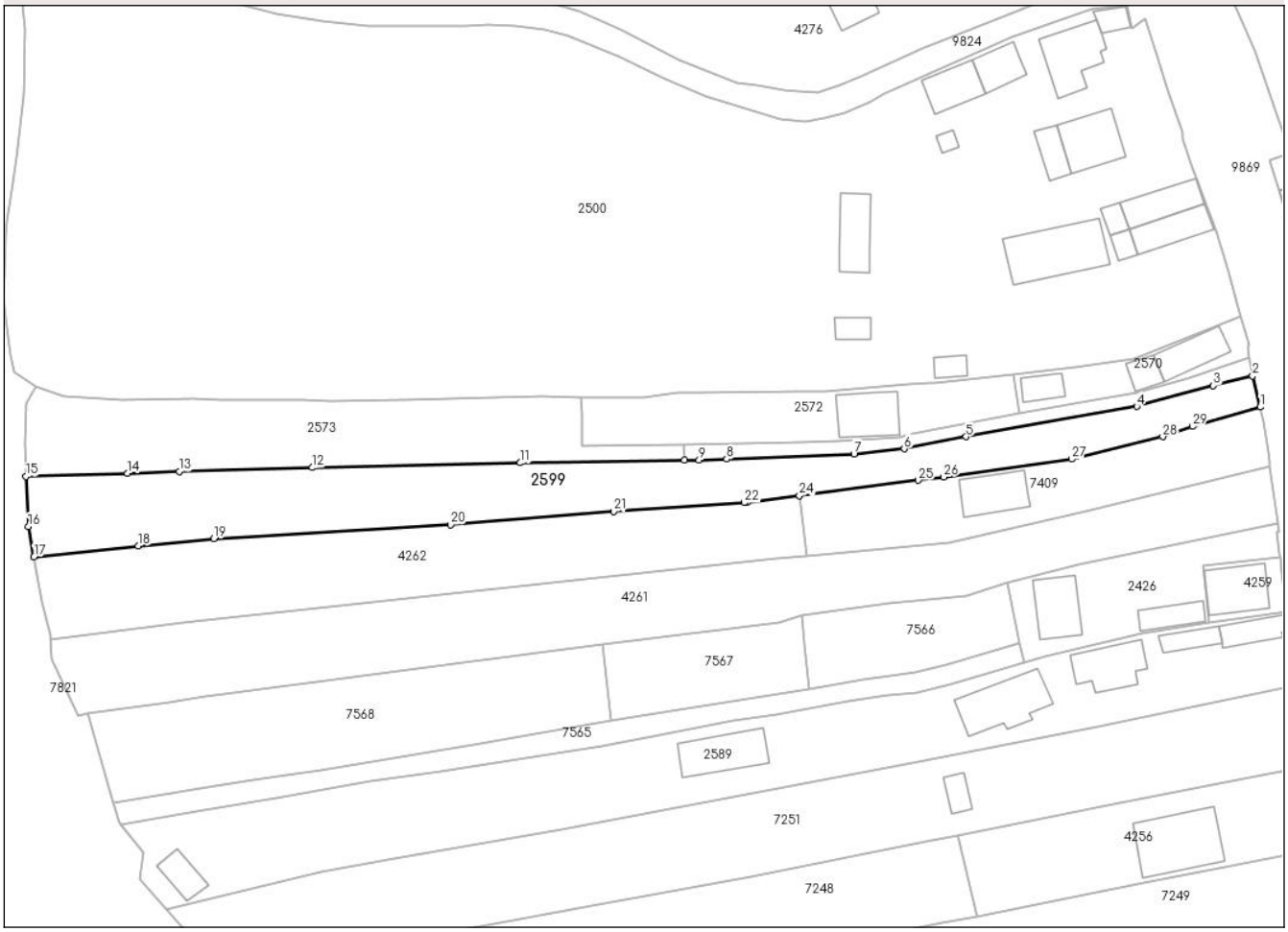


## Date referitoare la teren

| Crt | Categorie folosință | Intra vilan | Suprafaţa (mp) | Tarla | Parcelă | Nr. topo | Observaţii / Referinţe |
|---|---|---|---|---|---|---|---|
| 1 | faneata | DA | 545 | - | - | - | |
| 2 | arabil | DA | 997 | - | - | - | |
| 3 | faneata | DA | 224 | - | - | - | |

**Lungime Segmente**

**1) Valorile lungimilor segmentelor sunt obţinute din proiecţie în plan.**

| Punct început | X / Y | Punct sfârşit | X / Y | Lungime segment (** (m) |
|---|---|---|---|---|
| 1 | 569.593,939<br>584.701,569 | 2 | 569.592,667<br>584.706,737 | 5.322 |
| 3 | 569.586,099<br>584.705,155 | 4 | 569.573,31<br>584.701,659 | 13.258 |
| 5 | 569.544,753<br>584.696,61 | 6 | 569.534,453<br>584.694,597 | 10.495 |
| 7 | 569.526,062<br>584.693,76 | 8 | 569.504,8<br>584.692,889 | 21.28 |

| Punct început | X / Y | Punct sfârşit | X / Y | Lungime segment (** (m) |
|---|---|---|---|---|
| 2 | 569.592,667<br>584.706,737 | 3 | 569.586,099<br>584.705,155 | 6.756 |
| 4 | 569.573,31<br>584.701,659 | 5 | 569.544,753<br>584.696,61 | 29.0 |
| 6 | 569.534,453<br>584.694,597 | 7 | 569.526,062<br>584.693,76 | 8.433 |
| 8 | 569.504,8<br>584.692,889 | 9 | 569.500,175<br>584.692,7 | 4.629 |

*Document care conține date cu caracter personal, protejat de prevederile Regulamentului (UE) nr. 679/2016 și Legii 190/2018*

| Punct început | X / Y | Punct sfârşit | X / Y | Lungime segment (** (m) |
|---|---|---|---|---|
| 9 | 569.500,175<br>584.692,7 | 10 | 569.497,702<br>584.692,664 | 2.473 |
| 11 | 569.470,32<br>584.692,264 | 12 | 569.435,532<br>584.691,453 | 34.797 |
| 13 | 569.413,339<br>584.690,796 | 14 | 569.404,693<br>584.690,517 | 8.651 |
| 15 | 569.387,711<br>584.689,968 | 16 | 569.388,117<br>584.681,646 | 8.332 |
| 17 | 569.389,063<br>584.676,562 | 18 | 569.406,485<br>584.678,381 | 17.517 |
| 19 | 569.419,093<br>584.679,624 | 20 | 569.458,66<br>584.681,899 | 39.632 |
| 21 | 569.485,905<br>584.684,122 | 22 | 569.507,716<br>584.685,62 | 21.862 |
| 23 | 569.508,11<br>584.685,647 | 24 | 569.516,945<br>584.686,785 | 8.908 |
| 25 | 569.536,807<br>584.689,343 | 26 | 569.541,047<br>584.689,889 | 4.275 |
| 27 | 569.562,431<br>584.692,862 | 28 | 569.577,636<br>584.696,6 | 15.658 |
| 29 | 569.582,625<br>584.698,335 | 1 | 569.593,939<br>584.701,569 | 11.767 |

| Punct început | X / Y | Punct sfârşit | X / Y | Lungime segment (** (m) |
|---|---|---|---|---|
| 10 | 569.497,702<br>584.692,664 | 11 | 569.470,32<br>584.692,264 | 27.385 |
| 12 | 569.435,532<br>584.691,453 | 13 | 569.413,339<br>584.690,796 | 22.203 |
| 14 | 569.404,693<br>584.690,517 | 15 | 569.387,711<br>584.689,968 | 16.991 |
| 16 | 569.388,117<br>584.681,646 | 17 | 569.389,063<br>584.676,562 | 5.171 |
| 18 | 569.406,485<br>584.678,381 | 19 | 569.419,093<br>584.679,624 | 12.669 |
| 20 | 569.458,66<br>584.681,899 | 21 | 569.485,905<br>584.684,122 | 27.336 |
| 22 | 569.507,716<br>584.685,62 | 23 | 569.508,11<br>584.685,647 | 0.395 |
| 24 | 569.516,945<br>584.686,785 | 25 | 569.536,807<br>584.689,343 | 20.026 |
| 26 | 569.541,047<br>584.689,889 | 27 | 569.562,431<br>584.692,862 | 21.59 |
| 28 | 569.577,636<br>584.696,6 | 29 | 569.582,625<br>584.698,335 | 5.282 |

** Lungimile segmentelor sunt determinate în planul de proiecţie Stereo 70 şi sunt rotunjite la 1 milimetru.
*** Distanţa dintre puncte este formată din segmente cumulate ce sunt mai mici decât valoarea 1 milimetru.

*Document care conține date cu caracter personal, protejat de prevederile Regulamentului (UE) nr. 679/2016 și Legii 190/2018*

# DATE DESPRE IMOBILUL NR. 2722

**Oficiul de Cadastru şi Publicitate Imobiliară NEAMT**
**Biroul de Cadastru şi Publicitate Imobiliară Bicaz**

## A. Partea I. Descrierea imobilului

**TEREN** Intravilan

**Adresa:** Loc. Damuc, Jud. Neamt, pct. 'Damuc'

| Nr. Crt | Nr cadastral Nr. topografic | Suprafaţa* (mp) | Observaţii / Referinţe |
|---|---|---|---|
| A1 | | 1.067 | Sector cadastral:130 Teren neimprejmuit; |

**Construcţii**

| Crt | Nr cadastral Nr. topografic | Adresa | Observaţii / Referinţe |
|---|---|---|---|
| A1.1 | | Loc. Damuc, Jud. Neamt | Nr. niveluri:2; S. construita la sol:104 mp; D+P |
| A1.2 | | Loc. Damuc, Jud. Neamt | Nr. niveluri:1; S. construita la sol:44 mp; |
| A1.3 | | Loc. Damuc, Jud. Neamt | Nr. niveluri:1; S. construita la sol:62 mp; |
| A1.4 | | Loc. Damuc, Jud. Neamt | Nr. niveluri:1; S. construita la sol:27 mp; |
| A1.5 | | Loc. Damuc, Jud. Neamt | Nr. niveluri:1; S. construita la sol:18 mp; |

## B. Partea II. Proprietari şi acte

| Inscrieri privitoare la dreptul de proprietate şi alte drepturi reale | | Referinţe |
|---|---|---|
| **2722 / 10/07/2024** | | |
| Act Administrativ nr. 4883, din 10/07/2024 emis de Primaria com Damuc; | | |
| B1 | Inscrierea posesiei, drept de PROPRIETATE, dobandit prin Lege, cota actuala 1/1, cota initiala 1/1 | A1 |
| | 1) **SIMION ELENA**<br>2) **SIMION GHIORGHE**, -DECEDAT DEFUNCT:Da | |
| Act Administrativ nr. 5144, din 08/08/2024 emis de Primaria com Damuc; | | |
| B2 | Intabulare, drept de PROPRIETATE, dobandit prin Lege, cota actuala 1/1, cota initiala 1/1 | A1.1, A1.2, A1.3, A1.4, A1.5 |
| | 1) **SIMION ELENA**<br>2) **SIMION GHIORGHE**, -DECEDAT DEFUNCT:Da | |

## C. Partea III. SARCINI .

| Inscrieri privind dezmembramintele dreptului de proprietate, drepturi reale de garanţie şi sarcini | Referinţe |
|---|---|
| NU SUNT | |

*Document care conține date cu caracter personal, protejat de prevederile Regulamentului (UE) nr. 679/2016 și Legii 190/2018*

# Anexa Nr. 1 La Partea I

## Teren

| Nr cadastral | Suprafaţa (mp)* | Observaţii / Referinţe |
|---|---|---|
| | 1.067 | |

* Suprafaţa este determinată in planul de proiecţie Stereo 70.

DETALII LINIARE IMOBIL

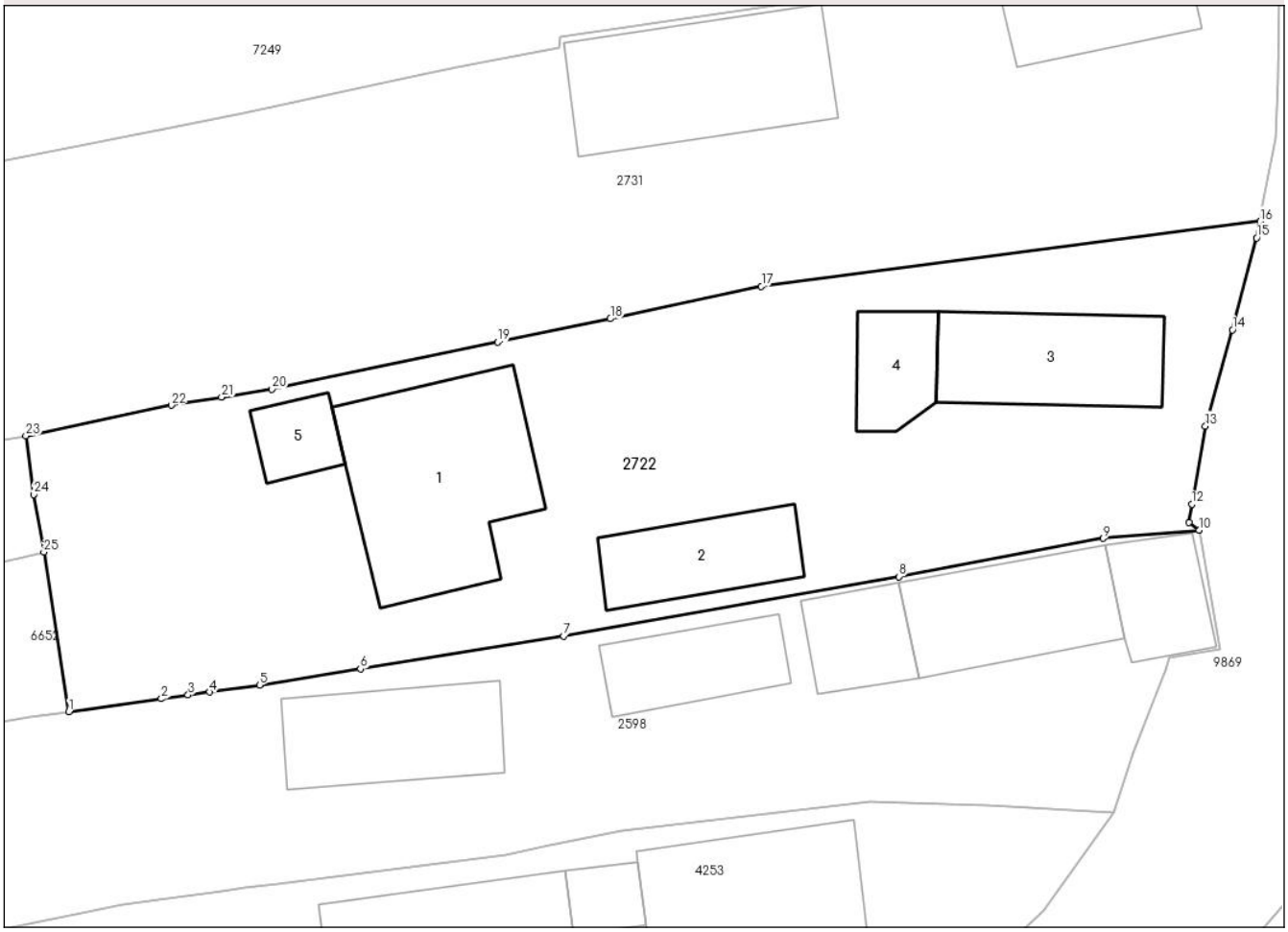


## Date referitoare la teren

| Crt | Categorie folosință | Intra vilan | Suprafaţa (mp) | Tarla | Parcelă | Nr. topo | Observaţii / Referinţe |
|---|---|---|---|---|---|---|---|
| 1 | curti constructii | DA | 851 | 51 | 2007; 2005 | - | |
| 2 | faneata | DA | 216 | 51 | 2005 | - | |

## Date referitoare la construcţii

| Crt | Număr | Destinaţie construcţie | Supraf. (mp) | Situaţie juridică | Observaţii / Referinţe |
|---|---|---|---|---|---|
| A1.1 | | constructii de locuinte | 104 | Cu acte | Nr. niveluri:2; S. construita la sol:104 mp; D+P |
| A1.2 | | constructii anexa | 44 | Cu acte | Nr. niveluri:1; S. construita la sol:44 mp; |
| A1.3 | | constructii anexa | 62 | Cu acte | Nr. niveluri:1; S. construita la sol:62 mp; |
| A1.4 | | constructii anexa | 27 | Cu acte | Nr. niveluri:1; S. construita la sol:27 mp; |
| A1.5 | | constructii anexa | 18 | Cu acte | Nr. niveluri:1; S. construita la sol:18 mp; |

**Lungime Segmente**

**1) Valorile lungimilor segmentelor sunt obţinute din proiecţie în plan.**

| Punct început | X / Y | Punct sfârşit | X / Y | Lungime segment (** (m) |
|---|---|---|---|---|

| Punct început | X / Y | Punct sfârşit | X / Y | Lungime segment (** (m) |
|---|---|---|---|---|

*Document care conține date cu caracter personal, protejat de prevederile Regulamentului (UE) nr. 679/2016 și Legii 190/2018*

| Punct început | X / Y | Punct sfârşit | X / Y | Lungime segment (** (m) |
|---|---|---|---|---|
| 1 | 569.538,511<br>584.569,029 | 2 | 569.543,601<br>584.569,733 | 5.138 |
| 3 | 569.545,07<br>584.569,936 | 4 | 569.546,251<br>584.570,099 | 1.192 |
| 5 | 569.548,984<br>584.570,477 | 6 | 569.554,536<br>584.571,368 | 5.623 |
| 7 | 569.565,692<br>584.573,159 | 8 | 569.584,079<br>584.576,432 | 18.676 |
| 9 | 569.595,303<br>584.578,532 | 10 | 569.600,573<br>584.578,976 | 5.289 |
| 11 | 569.600,003<br>584.579,409 | 12 | 569.600,168<br>584.580,393 | 0.998 |
| 13 | 569.600,918<br>584.584,693 | 14 | 569.602,394<br>584.589,966 | 5.476 |
| 15 | 569.603,727<br>584.594,999 | 16 | 569.603,927<br>584.595,914 | 0.937 |
| 17 | 569.576,541<br>584.592,351 | 18 | 569.568,247<br>584.590,571 | 8.483 |
| 19 | 569.562,07<br>584.589,288 | 20 | 569.549,676<br>584.586,714 | 12.658 |
| 21 | 569.546,912<br>584.586,274 | 22 | 569.544,148<br>584.585,833 | 2.799 |
| 23 | 569.536,164<br>584.584,148 | 24 | 569.536,586<br>584.580,936 | 3.24 |
| 25 | 569.537,154<br>584.577,771 | 1 | 569.538,511<br>584.569,029 | 8.847 |

| Punct început | X / Y | Punct sfârşit | X / Y | Lungime segment (** (m) |
|---|---|---|---|---|
| 2 | 569.543,601<br>584.569,733 | 3 | 569.545,07<br>584.569,936 | 1.483 |
| 4 | 569.546,251<br>584.570,099 | 5 | 569.548,984<br>584.570,477 | 2.759 |
| 6 | 569.554,536<br>584.571,368 | 7 | 569.565,692<br>584.573,159 | 11.299 |
| 8 | 569.584,079<br>584.576,432 | 9 | 569.595,303<br>584.578,532 | 11.419 |
| 10 | 569.600,573<br>584.578,976 | 11 | 569.600,003<br>584.579,409 | 0.716 |
| 12 | 569.600,168<br>584.580,393 | 13 | 569.600,918<br>584.584,693 | 4.365 |
| 14 | 569.602,394<br>584.589,966 | 15 | 569.603,727<br>584.594,999 | 5.207 |
| 16 | 569.603,927<br>584.595,914 | 17 | 569.576,541<br>584.592,351 | 27.617 |
| 18 | 569.568,247<br>584.590,571 | 19 | 569.562,07<br>584.589,288 | 6.309 |
| 20 | 569.549,676<br>584.586,714 | 21 | 569.546,912<br>584.586,274 | 2.799 |
| 22 | 569.544,148<br>584.585,833 | 23 | 569.536,164<br>584.584,148 | 8.16 |
| 24 | 569.536,586<br>584.580,936 | 25 | 569.537,154<br>584.577,771 | 3.216 |

** Lungimile segmentelor sunt determinate în planul de proiecţie Stereo 70 şi sunt rotunjite la 1 milimetru.
*** Distanţa dintre puncte este formată din segmente cumulate ce sunt mai mici decât valoarea 1 milimetru.

*Document care conține date cu caracter personal, protejat de prevederile Regulamentului (UE) nr. 679/2016 și Legii 190/2018*

# DATE DESPRE IMOBILUL NR. 2724

**Oficiul de Cadastru şi Publicitate Imobiliară NEAMT**
**Biroul de Cadastru şi Publicitate Imobiliară Bicaz**

## A. Partea I. Descrierea imobilului

**TEREN** Intravilan

**Adresa:** Loc. Damuc, Jud. Neamt, pct. 'Damuc'

| Nr. Crt | Nr cadastral Nr. topografic | Suprafaţa* (mp) | Observaţii / Referinţe |
|---|---|---|---|
| A1 | | 4.461 | Sector cadastral:130 Teren imprejmuit; |

**Construcţii**

| Crt | Nr cadastral Nr. topografic | Adresa | Observaţii / Referinţe |
|---|---|---|---|
| A1.1 | | Loc. Damuc, Jud. Neamt | Nr. niveluri:1; S. construita la sol:23 mp; |

## B. Partea II. Proprietari şi acte

| Inscrieri privitoare la dreptul de proprietate şi alte drepturi reale | | Referinţe |
|---|---|---|
| **2724 / 10/07/2024** | | |
| Act Administrativ nr. 4884, din 10/07/2024 emis de Primaria com Damuc; | | |
| B1 | Inscrierea posesiei, drept de PROPRIETATE, dobandit prin Lege, cota actuala 1/1, cota initiala 1/1 | A1 |
| | 1) **SIMION ELENA**<br>2) **SIMION GHIORGHE**, -DECEDAT DEFUNCT:Da | |
| Act Administrativ nr. 5144, din 08/08/2024 emis de Primaria com Damuc; | | |
| B2 | Intabulare, drept de PROPRIETATE, dobandit prin Lege, cota actuala 1/1, cota initiala 1/1 | A1.1 |
| | 1) **SIMION ELENA**<br>2) **SIMION GHIORGHE**, -DECEDAT DEFUNCT:Da | |

## C. Partea III. SARCINI .

| Inscrieri privind dezmembramintele dreptului de proprietate, drepturi reale de garanţie şi sarcini | Referinţe |
|---|---|
| NU SUNT | |

*Document care conține date cu caracter personal, protejat de prevederile Regulamentului (UE) nr. 679/2016 și Legii 190/2018*

# Anexa Nr. 1 La Partea I

## Teren

| Nr cadastral | Suprafaţa (mp)* | Observaţii / Referinţe |
|---|---|---|
| | 4.461 | |

* Suprafaţa este determinată in planul de proiecţie Stereo 70.

DETALII LINIARE IMOBIL

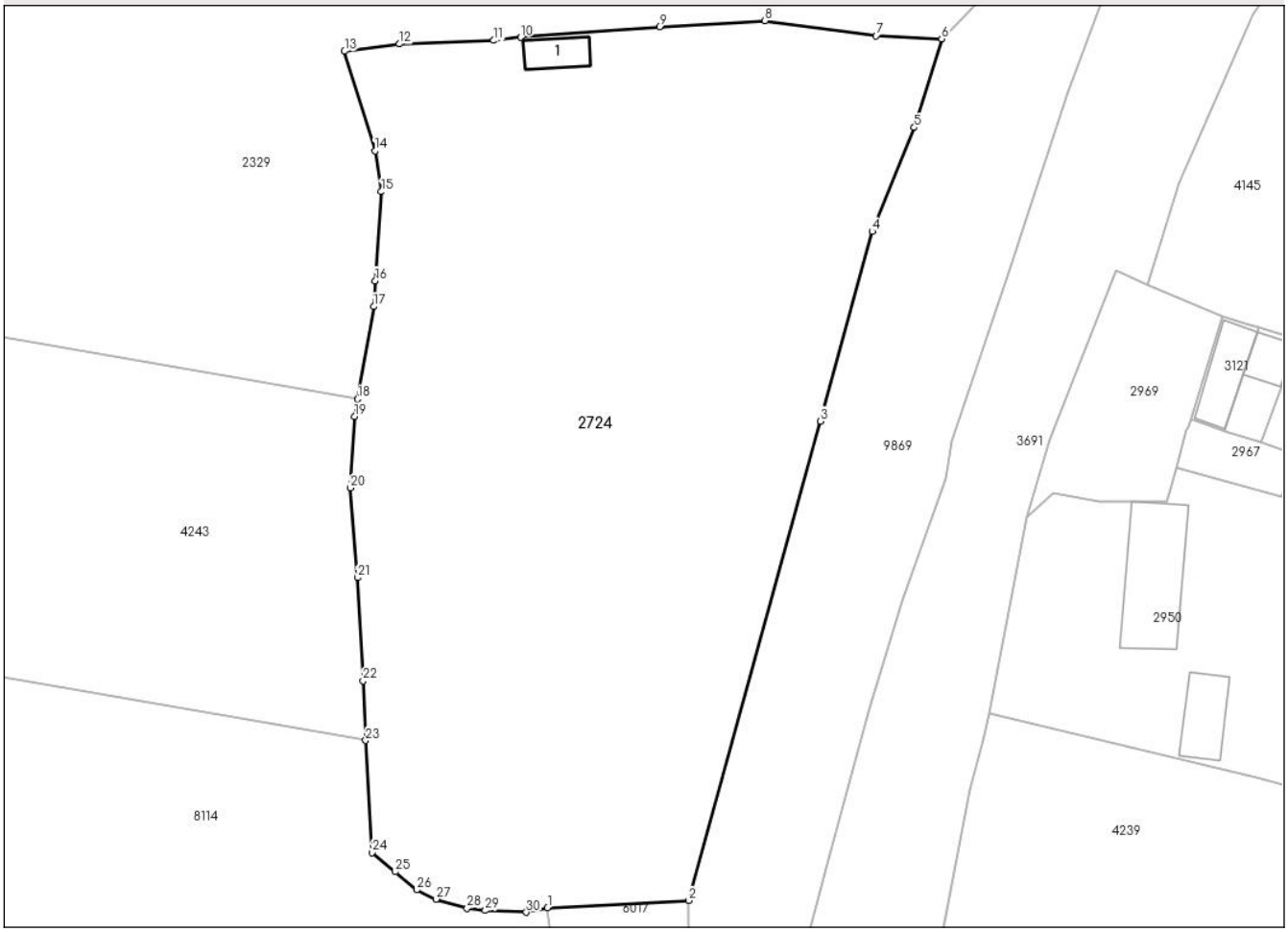


## Date referitoare la teren

| Crt | Categorie folosință | Intra vilan | Suprafaţa (mp) | Tarla | Parcelă | Nr. topo | Observaţii / Referinţe |
|---|---|---|---|---|---|---|---|
| 1 | faneata | DA | 4.077 | 51 | 1985; 1986 | - | |
| 2 | neproductiv | DA | 384 | 51 | 1984 | - | |

## Date referitoare la construcţii

| Crt | Număr | Destinaţie construcţie | Supraf. (mp) | Situaţie juridică | Observaţii / Referinţe |
|---|---|---|---|---|---|
| A1.1 | | constructii anexa | 23 | Cu acte | Nr. niveluri:1; S. construita la sol:23 mp; |

**Lungime Segmente**

**1) Valorile lungimilor segmentelor sunt obţinute din proiecţie în plan.**

| Punct început | X / Y | Punct sfârşit | X / Y | Lungime segment (** (m) |
|---|---|---|---|---|
| 1 | 569.460,958<br>584.345,399 | 2 | 569.476,154<br>584.346,156 | 15.215 |
| 3 | 569.490,285<br>584.397,645 | 4 | 569.495,873<br>584.418,008 | 21.116 |
| 5 | 569.500,393<br>584.429,177 | 6 | 569.503,33<br>584.438,692 | 9.958 |

| Punct început | X / Y | Punct sfârşit | X / Y | Lungime segment (** (m) |
|---|---|---|---|---|
| 2 | 569.476,154<br>584.346,156 | 3 | 569.490,285<br>584.397,645 | 53.393 |
| 4 | 569.495,873<br>584.418,008 | 5 | 569.500,393<br>584.429,177 | 12.049 |
| 6 | 569.503,33<br>584.438,692 | 7 | 569.496,276<br>584.439,017 | 7.061 |

*Document care conține date cu caracter personal, protejat de prevederile Regulamentului (UE) nr. 679/2016 și Legii 190/2018*

| Punct început | X / Y | Punct sfârşit | X / Y | Lungime segment (** (m) |
|---|---|---|---|---|
| 7 | 569.496,276<br>584.439,017 | 8 | 569.484,344<br>584.440,643 | 12.042 |
| 9 | 569.472,99<br>584.440,002 | 10 | 569.458,068<br>584.438,853 | 14.966 |
| 11 | 569.455,17<br>584.438,524 | 12 | 569.445,056<br>584.438,137 | 10.121 |
| 13 | 569.439,135<br>584.437,364 | 14 | 569.442,418<br>584.426,67 | 11.187 |
| 15 | 569.443,098<br>584.422,277 | 16 | 569.442,452<br>584.412,713 | 9.586 |
| 17 | 569.442,264<br>584.409,936 | 18 | 569.440,529<br>584.400,016 | 10.071 |
| 19 | 569.440,217<br>584.398,139 | 20 | 569.439,77<br>584.390,475 | 7.677 |
| 21 | 569.440,51<br>584.380,84 | 22 | 569.441,131<br>584.369,771 | 11.086 |
| 23 | 569.441,402<br>584.363,356 | 24 | 569.442,107<br>584.351,314 | 12.063 |
| 25 | 569.444,595<br>584.349,245 | 26 | 569.446,878<br>584.347,299 | 3.0 |
| 27 | 569.448,965<br>584.346,317 | 28 | 569.452,309<br>584.345,331 | 3.486 |
| 29 | 569.454,27<br>584.345,088 | 30 | 569.458,665<br>584.344,909 | 4.399 |

| Punct început | X / Y | Punct sfârşit | X / Y | Lungime segment (** (m) |
|---|---|---|---|---|
| 8 | 569.484,344<br>584.440,643 | 9 | 569.472,99<br>584.440,002 | 11.372 |
| 10 | 569.458,068<br>584.438,853 | 11 | 569.455,17<br>584.438,524 | 2.917 |
| 12 | 569.445,056<br>584.438,137 | 13 | 569.439,135<br>584.437,364 | 5.971 |
| 14 | 569.442,418<br>584.426,67 | 15 | 569.443,098<br>584.422,277 | 4.445 |
| 16 | 569.442,452<br>584.412,713 | 17 | 569.442,264<br>584.409,936 | 2.783 |
| 18 | 569.440,529<br>584.400,016 | 19 | 569.440,217<br>584.398,139 | 1.903 |
| 20 | 569.439,77<br>584.390,475 | 21 | 569.440,51<br>584.380,84 | 9.663 |
| 22 | 569.441,131<br>584.369,771 | 23 | 569.441,402<br>584.363,356 | 6.421 |
| 24 | 569.442,107<br>584.351,314 | 25 | 569.444,595<br>584.349,245 | 3.236 |
| 26 | 569.446,878<br>584.347,299 | 27 | 569.448,965<br>584.346,317 | 2.306 |
| 28 | 569.452,309<br>584.345,331 | 29 | 569.454,27<br>584.345,088 | 1.976 |
| 30 | 569.458,665<br>584.344,909 | 1 | 569.460,958<br>584.345,399 | 2.345 |

**** Lungimile segmentelor sunt determinate în planul de proiecţie Stereo 70 şi sunt rotunjite la 1 milimetru.**
***** Distanţa dintre puncte este formată din segmente cumulate ce sunt mai mici decât valoarea 1 milimetru.**

*Document care conține date cu caracter personal, protejat de prevederile Regulamentului (UE) nr. 679/2016 și Legii 190/2018*

# DATE DESPRE IMOBILUL NR. 2731

**Oficiul de Cadastru şi Publicitate Imobiliară NEAMT**
**Biroul de Cadastru şi Publicitate Imobiliară Bicaz**

## A. Partea I. Descrierea imobilului

**TEREN** Intravilan

**Adresa:** Loc. Damuc, Jud. Neamt, pct. 'Damuc'

| Nr. Crt | Nr cadastral Nr. topografic | Suprafaţa* (mp) | Observaţii / Referinţe |
|---|---|---|---|
| A1 | | 2.451 | Sector cadastral:130 Teren neimprejmuit; |

**Construcţii**

| Crt | Nr cadastral Nr. topografic | Adresa | Observaţii / Referinţe |
|---|---|---|---|
| A1.1 | | Loc. Damuc, Jud. Neamt | Nr. niveluri:1; S. construita la sol:91 mp; |
| A1.2 | | Loc. Damuc, Jud. Neamt | Nr. niveluri:1; S. construita la sol:57 mp; |

## B. Partea II. Proprietari şi acte

| Inscrieri privitoare la dreptul de proprietate şi alte drepturi reale | | Referinţe |
|---|---|---|
| **2731 / 10/07/2024** | | |
| Act Administrativ nr. 4885, din 10/07/2024 emis de Primaria com Damuc; | | |
| B1 | Inscrierea posesiei, drept de PROPRIETATE, dobandit prin Lege, cota actuala 1/1, cota initiala 1/1 | A1 |
| | 1) **SIMION DESPINA** | |
| Act Administrativ nr. 5144, din 08/08/2024 emis de Primaria com Damuc; | | |
| B2 | Intabulare, drept de PROPRIETATE, dobandit prin Lege, cota actuala 1/1, cota initiala 1/1 | A1.1, A1.2 |
| | 1) **SIMION DESPINA** | |

## C. Partea III. SARCINI .

| Inscrieri privind dezmembramintele dreptului de proprietate, drepturi reale de garanţie şi sarcini | Referinţe |
|---|---|
| NU SUNT | |

*Document care conține date cu caracter personal, protejat de prevederile Regulamentului (UE) nr. 679/2016 și Legii 190/2018*

# Anexa Nr. 1 La Partea I

## Teren

| Nr cadastral | Suprafaţa (mp)* | Observaţii / Referinţe |
|---|---|---|
| | 2.451 | |

* Suprafaţa este determinată in planul de proiecţie Stereo 70.

DETALII LINIARE IMOBIL

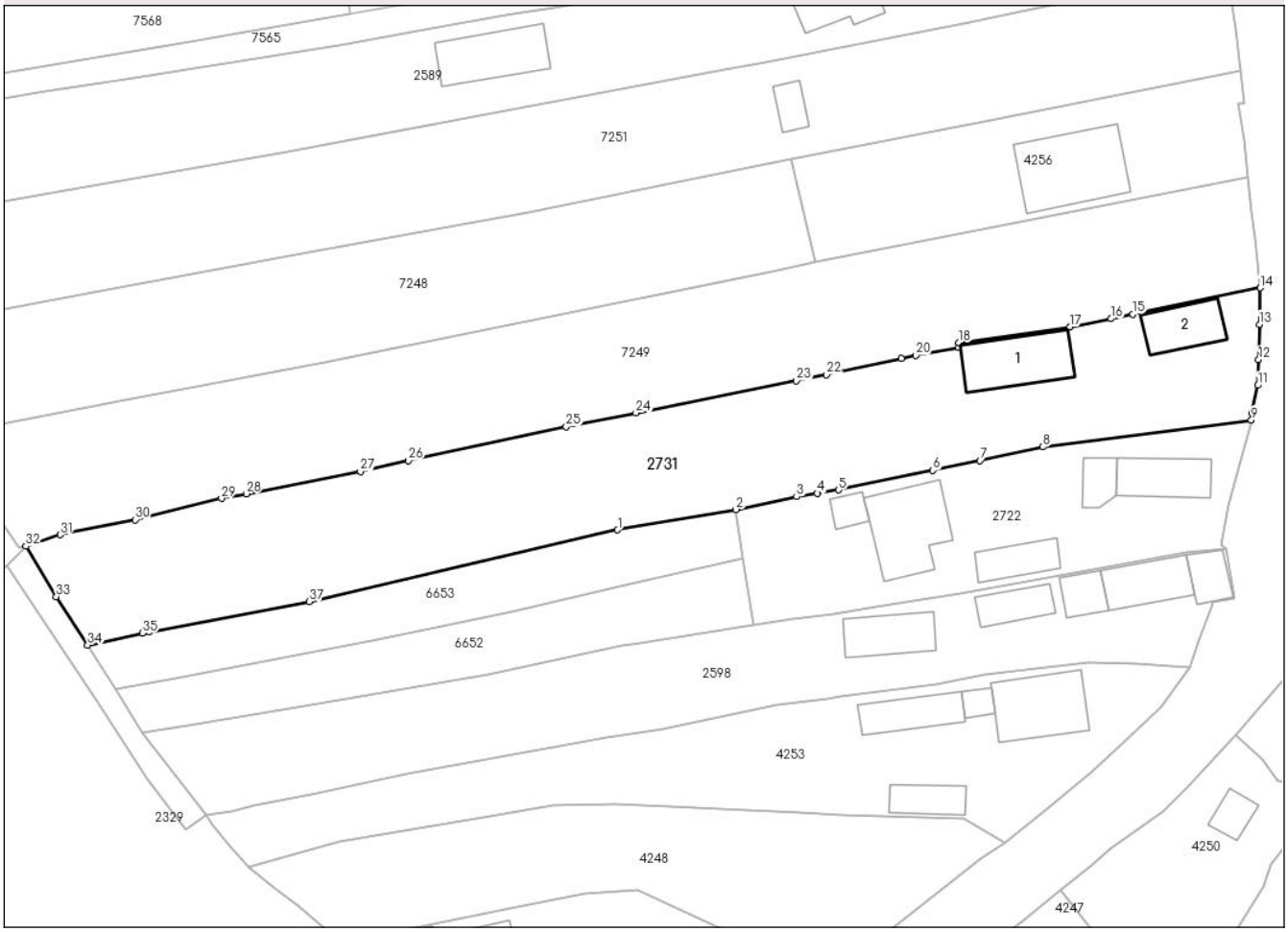


## Date referitoare la teren

| Crt | Categorie folosință | Intra vilan | Suprafaţa (mp) | Tarla | Parcelă | Nr. topo | Observaţii / Referinţe |
|---|---|---|---|---|---|---|---|
| 1 | curti constructii | DA | 714 | 51 | 2007; 2006 | - | |
| 2 | faneata | DA | 1.276 | 51 | 2006; 2005; 2004 | - | |
| 3 | arabil | DA | 461 | 51 | 2004 | - | |

## Date referitoare la construcţii

| Crt | Număr | Destinaţie construcţie | Supraf. (mp) | Situaţie juridică | Observaţii / Referinţe |
|---|---|---|---|---|---|
| A1.1 | | constructii de locuinte | 91 | Cu acte | Nr. niveluri:1; S. construita la sol:91 mp; |
| A1.2 | | constructii anexa | 57 | Cu acte | Nr. niveluri:1; S. construita la sol:57 mp; |

**Lungime Segmente**

**1) Valorile lungimilor segmentelor sunt obţinute din proiecţie în plan.**

| Punct început | X / Y | Punct sfârşit | X / Y | Lungime segment (** (m) |
|---|---|---|---|---|
| 1 | 569.520,62<br>584.581,48 | 2 | 569.536,164<br>584.584,148 | 15.771 |

| Punct început | X / Y | Punct sfârşit | X / Y | Lungime segment (** (m) |
|---|---|---|---|---|
| 2 | 569.536,164<br>584.584,148 | 3 | 569.544,148<br>584.585,833 | 8.16 |

*Document care conține date cu caracter personal, protejat de prevederile Regulamentului (UE) nr. 679/2016 și Legii 190/2018*

| Punct început | X / Y | Punct sfârşit | X / Y | Lungime segment (** (m) |
|---|---|---|---|---|
| 3 | 569.544,148<br>584.585,833 | 4 | 569.546,912<br>584.586,274 | 2.799 |
| 5 | 569.549,676<br>584.586,714 | 6 | 569.562,07<br>584.589,288 | 12.658 |
| 7 | 569.568,247<br>584.590,571 | 8 | 569.576,541<br>584.592,351 | 8.483 |
| 9 | 569.603,927<br>584.595,914 | 10 | 569.604,015<br>584.596,819 | 0.909 |
| 11 | 569.604,778<br>584.600,454 | 12 | 569.604,879<br>584.603,835 | 3.383 |
| 13 | 569.605,0<br>584.608,462 | 14 | 569.605,098<br>584.613,254 | 4.793 |
| 15 | 569.588,365<br>584.609,816 | 16 | 569.585,506<br>584.609,206 | 2.923 |
| 17 | 569.580,05<br>584.608,121 | 18 | 569.565,49<br>584.606,056 | 14.706 |
| 19 | 569.565,463<br>584.605,446 | 20 | 569.559,834<br>584.604,39 | 5.727 |
| 21 | 569.557,919<br>584.603,977 | 22 | 569.548,107<br>584.601,863 | 10.037 |
| 23 | 569.544,144<br>584.601,069 | 24 | 569.523,041<br>584.596,84 | 21.523 |
| 25 | 569.513,884<br>584.595,022 | 26 | 569.493,153<br>584.590,587 | 21.2 |
| 27 | 569.486,82<br>584.589,125 | 28 | 569.471,809<br>584.586,228 | 15.288 |
| 29 | 569.468,55<br>584.585,599 | 30 | 569.457,187<br>584.582,808 | 11.701 |
| 31 | 569.447,367<br>584.580,852 | 32 | 569.442,85<br>584.579,341 | 4.763 |
| 33 | 569.446,839<br>584.572,7 | 34 | 569.450,97<br>584.566,356 | 7.57 |
| 35 | 569.458,148<br>584.567,917 | 36 | 569.459,022<br>584.568,082 | 0.889 |
| 37 | 569.480,115<br>584.572,075 | 1 | 569.520,62<br>584.581,48 | 41.583 |

| Punct început | X / Y | Punct sfârşit | X / Y | Lungime segment (** (m) |
|---|---|---|---|---|
| 4 | 569.546,912<br>584.586,274 | 5 | 569.549,676<br>584.586,714 | 2.799 |
| 6 | 569.562,07<br>584.589,288 | 7 | 569.568,247<br>584.590,571 | 6.309 |
| 8 | 569.576,541<br>584.592,351 | 9 | 569.603,927<br>584.595,914 | 27.617 |
| 10 | 569.604,015<br>584.596,819 | 11 | 569.604,778<br>584.600,454 | 3.714 |
| 12 | 569.604,879<br>584.603,835 | 13 | 569.605,0<br>584.608,462 | 4.629 |
| 14 | 569.605,098<br>584.613,254 | 15 | 569.588,365<br>584.609,816 | 17.083 |
| 16 | 569.585,506<br>584.609,206 | 17 | 569.580,05<br>584.608,121 | 5.563 |
| 18 | 569.565,49<br>584.606,056 | 19 | 569.565,463<br>584.605,446 | 0.611 |
| 20 | 569.559,834<br>584.604,39 | 21 | 569.557,919<br>584.603,977 | 1.959 |
| 22 | 569.548,107<br>584.601,863 | 23 | 569.544,144<br>584.601,069 | 4.042 |
| 24 | 569.523,041<br>584.596,84 | 25 | 569.513,884<br>584.595,022 | 9.336 |
| 26 | 569.493,153<br>584.590,587 | 27 | 569.486,82<br>584.589,125 | 6.5 |
| 28 | 569.471,809<br>584.586,228 | 29 | 569.468,55<br>584.585,599 | 3.319 |
| 30 | 569.457,187<br>584.582,808 | 31 | 569.447,367<br>584.580,852 | 10.013 |
| 32 | 569.442,85<br>584.579,341 | 33 | 569.446,839<br>584.572,7 | 7.747 |
| 34 | 569.450,97<br>584.566,356 | 35 | 569.458,148<br>584.567,917 | 7.346 |
| 36 | 569.459,022<br>584.568,082 | 37 | 569.480,115<br>584.572,075 | 21.468 |

**** Lungimile segmentelor sunt determinate în planul de proiecţie Stereo 70 şi sunt rotunjite la 1 milimetru.**
***** Distanţa dintre puncte este formată din segmente cumulate ce sunt mai mici decât valoarea 1 milimetru.**

*Document care conține date cu caracter personal, protejat de prevederile Regulamentului (UE) nr. 679/2016 și Legii 190/2018*

# DATE DESPRE IMOBILUL NR. 2884

**Oficiul de Cadastru şi Publicitate Imobiliară NEAMT**
**Biroul de Cadastru şi Publicitate Imobiliară Bicaz**

## A. Partea I. Descrierea imobilului

**TEREN** Necunoscut

**Adresa:** Loc. Huisurez, Jud. Neamt, si extravilan pct. ' Huisurez '

| Nr. Crt | Nr cadastral Nr. topografic | Suprafaţa* (mp) | Observaţii / Referinţe |
|---|---|---|---|
| A1 | | 4.729 | Sector cadastral:130 Teren imprejmuit; |

**Construcţii**

| Crt | Nr cadastral Nr. topografic | Adresa | Observaţii / Referinţe |
|---|---|---|---|
| A1.1 | | Loc. Huisurez, Jud. Neamt, si extravilan comuna Damuc | Nr. niveluri:3; S. construita la sol:144 mp; D+P+M |
| A1.2 | | Loc. Huisurez, Jud. Neamt, si extravilan comuna Damuc | Nr. niveluri:1; S. construita la sol:68 mp; |
| A1.3 | | Loc. Huisurez, Jud. Neamt, si extravilan comuna Damuc | Nr. niveluri:1; S. construita la sol:17 mp; |

## B. Partea II. Proprietari şi acte

| Inscrieri privitoare la dreptul de proprietate şi alte drepturi reale | | Referinţe |
|---|---|---|
| **2884 / 10/07/2024** | | |
| Act Administrativ nr. 4886, din 10/07/2024 emis de Primaria com Damuc; | | |
| B1 | Inscrierea posesiei, drept de PROPRIETATE, dobandit prin Lege, cota actuala 1/1, cota initiala 1/1 | A1 |
| | 1) **OLARU GHEORGHIȚĂ** | |
| Act Administrativ nr. 5144, din 08/08/2024 emis de Primaria com Damuc; | | |
| B2 | Intabulare, drept de PROPRIETATE, dobandit prin Lege, cota actuala 1/1, cota initiala 1/1 | A1.1, A1.2, A1.3 |
| | 1) **OLARU GHEORGHIȚĂ** | |

## C. Partea III. SARCINI .

| Inscrieri privind dezmembramintele dreptului de proprietate, drepturi reale de garanţie şi sarcini | Referinţe |
|---|---|
| NU SUNT | |

*Document care conține date cu caracter personal, protejat de prevederile Regulamentului (UE) nr. 679/2016 și Legii 190/2018*

# Anexa Nr. 1 La Partea I

## Teren

| Nr cadastral | Suprafaţa (mp)* | Observaţii / Referinţe |
|---|---|---|
| | 4.729 | |

* Suprafaţa este determinată in planul de proiecţie Stereo 70.

DETALII LINIARE IMOBIL

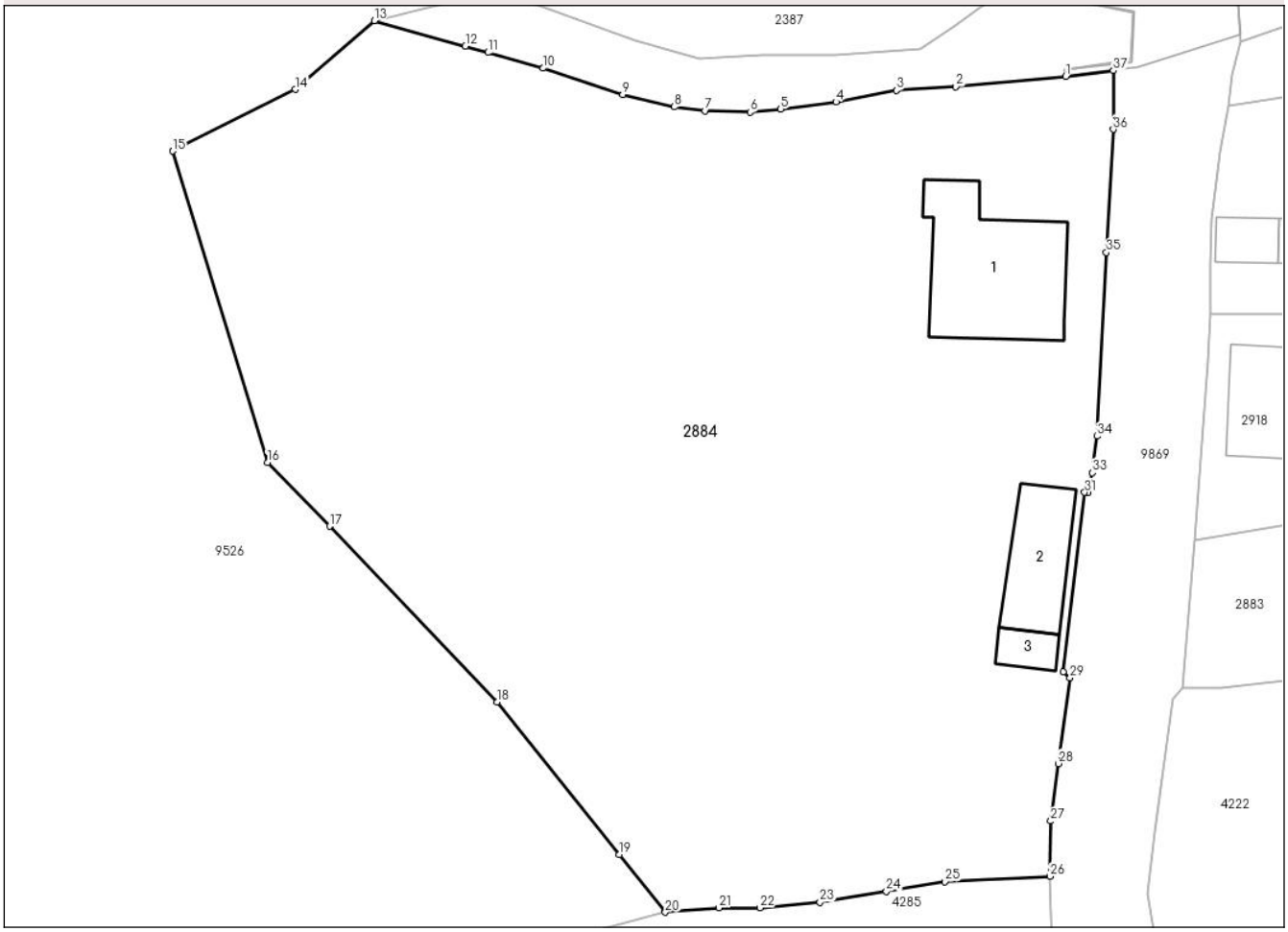


## Date referitoare la teren

| Crt | Categorie folosință | Intra vilan | Suprafaţa (mp) | Tarla | Parcelă | Nr. topo | Observaţii / Referinţe |
|---|---|---|---|---|---|---|---|
| 1 | curti constructii | DA | 791 | 4 | 40; 41; 42; 44 | - | |
| 2 | pasune | DA | 1.459 | 4 | 44 | - | |
| 3 | arabil | DA | 381 | 4 | 43 | - | |
| 4 | pasune | NU | 389 | - | - | - | Teren extravilan |
| 5 | pasune | DA | 1.709 | 4 | 43; 44 | - | |

## Date referitoare la construcţii

| Crt | Număr | Destinaţie construcţie | Supraf. (mp) | Situaţie juridică | Observaţii / Referinţe |
|---|---|---|---|---|---|
| A1.1 | | constructii de locuinte | 144 | Cu acte | Nr. niveluri:3; S. construita la sol:144 mp; D+P+M |
| A1.2 | | constructii anexa | 68 | Cu acte | Nr. niveluri:1; S. construita la sol:68 mp; |
| A1.3 | | constructii anexa | 17 | Cu acte | Nr. niveluri:1; S. construita la sol:17 mp; |

*Document care conține date cu caracter personal, protejat de prevederile Regulamentului (UE) nr. 679/2016 și Legii 190/2018*

Lungime Segmente
1) Valorile lungimilor segmentelor sunt obţinute din proiecţie în plan.

| Punct început | X / Y | Punct sfârşit | X / Y | Lungime segment (** (m) |
|---|---|---|---|---|
| 1 | 569.481,264<br>584.062,367 | 2 | 569.471,471<br>584.061,459 | 9.835 |
| 3 | 569.466,173<br>584.061,13 | 4 | 569.460,796<br>584.060,103 | 5.474 |
| 5 | 569.455,871<br>584.059,469 | 6 | 569.453,14<br>584.059,197 | 2.745 |
| 7 | 569.449,152<br>584.059,317 | 8 | 569.446,403<br>584.059,65 | 2.769 |
| 9 | 569.441,781<br>584.060,737 | 10 | 569.434,729<br>584.063,098 | 7.437 |
| 11 | 569.429,789<br>584.064,493 | 12 | 569.427,781<br>584.065,061 | 2.087 |
| 13 | 569.419,667<br>584.067,326 | 14 | 569.412,631<br>584.061,221 | 9.315 |
| 15 | 569.401,72<br>584.055,722 | 16 | 569.410,152<br>584.028,011 | 28.965 |
| 17 | 569.415,681<br>584.022,333 | 18 | 569.430,599<br>584.006,718 | 21.596 |
| 19 | 569.441,494<br>583.993,123 | 20 | 569.445,6<br>583.988,0 | 6.565 |
| 21 | 569.450,365<br>583.988,388 | 22 | 569.454,007<br>583.988,388 | 3.642 |
| 23 | 569.459,377<br>583.988,89 | 24 | 569.465,28<br>583.989,863 | 5.983 |
| 25 | 569.470,502<br>583.990,715 | 26 | 569.479,855<br>583.991,197 | 9.365 |
| 27 | 569.479,934<br>583.996,116 | 28 | 569.480,619<br>584.001,215 | 5.145 |
| 29 | 569.481,649<br>584.008,87 | 30 | 569.481,041<br>584.009,4 | 0.807 |
| 31 | 569.482,951<br>584.025,364 | 32 | 569.483,223<br>584.025,307 | 0.278 |
| 33 | 569.483,63<br>584.027,089 | 34 | 569.484,058<br>584.030,358 | 3.297 |
| 35 | 569.484,886<br>584.046,7 | 36 | 569.485,489<br>584.057,66 | 10.977 |
| 37 | 569.485,5<br>584.062,882 | 1 | 569.481,264<br>584.062,367 | 4.267 |

| Punct început | X / Y | Punct sfârşit | X / Y | Lungime segment (** (m) |
|---|---|---|---|---|
| 2 | 569.471,471<br>584.061,459 | 3 | 569.466,173<br>584.061,13 | 5.308 |
| 4 | 569.460,796<br>584.060,103 | 5 | 569.455,871<br>584.059,469 | 4.966 |
| 6 | 569.453,14<br>584.059,197 | 7 | 569.449,152<br>584.059,317 | 3.99 |
| 8 | 569.446,403<br>584.059,65 | 9 | 569.441,781<br>584.060,737 | 4.748 |
| 10 | 569.434,729<br>584.063,098 | 11 | 569.429,789<br>584.064,493 | 5.133 |
| 12 | 569.427,781<br>584.065,061 | 13 | 569.419,667<br>584.067,326 | 8.424 |
| 14 | 569.412,631<br>584.061,221 | 15 | 569.401,72<br>584.055,722 | 12.218 |
| 16 | 569.410,152<br>584.028,011 | 17 | 569.415,681<br>584.022,333 | 7.925 |
| 18 | 569.430,599<br>584.006,718 | 19 | 569.441,494<br>583.993,123 | 17.422 |
| 20 | 569.445,6<br>583.988,0 | 21 | 569.450,365<br>583.988,388 | 4.781 |
| 22 | 569.454,007<br>583.988,388 | 23 | 569.459,377<br>583.988,89 | 5.393 |
| 24 | 569.465,28<br>583.989,863 | 25 | 569.470,502<br>583.990,715 | 5.291 |
| 26 | 569.479,855<br>583.991,197 | 27 | 569.479,934<br>583.996,116 | 4.92 |
| 28 | 569.480,619<br>584.001,215 | 29 | 569.481,649<br>584.008,87 | 7.724 |
| 30 | 569.481,041<br>584.009,4 | 31 | 569.482,951<br>584.025,364 | 16.078 |
| 32 | 569.483,223<br>584.025,307 | 33 | 569.483,63<br>584.027,089 | 1.828 |
| 34 | 569.484,058<br>584.030,358 | 35 | 569.484,886<br>584.046,7 | 16.363 |
| 36 | 569.485,489<br>584.057,66 | 37 | 569.485,5<br>584.062,882 | 5.222 |

** Lungimile segmentelor sunt determinate în planul de proiecţie Stereo 70 şi sunt rotunjite la 1 milimetru.
*** Distanţa dintre puncte este formată din segmente cumulate ce sunt mai mici decât valoarea 1 milimetru.

*Document care conține date cu caracter personal, protejat de prevederile Regulamentului (UE) nr. 679/2016 și Legii 190/2018*

# DATE DESPRE IMOBILUL NR. 4193

**Oficiul de Cadastru şi Publicitate Imobiliară NEAMT**
**Biroul de Cadastru şi Publicitate Imobiliară Bicaz**

## A. Partea I. Descrierea imobilului

**TEREN** Extravilan

**Adresa:** Jud. Neamt, pct. 'Up Vi, Ua 275%'

| Nr. Crt | Nr cadastral Nr. topografic | Suprafaţa* (mp) | Observaţii / Referinţe |
|---|---|---|---|
| A1 | | 36.261 | Sector cadastral:130 Teren neimprejmuit; |

## B. Partea II. Proprietari şi acte

| Inscrieri privitoare la dreptul de proprietate şi alte drepturi reale | | Referinţe |
|---|---|---|
| **4193 / 10/07/2024** | | |
| Act Administrativ nr. 5144, din 08/08/2024 emis de Primaria com Damuc; | | |
| B1 | Inscrierea posesiei, drept de PROPRIETATE, dobandit prin Lege, cota actuala 1/1, cota initiala 1/1 | A1 |
| | 1) **NEIDENTIFICAT NEIDENTIFICAT**, CIF:0000000000000 | |
| Act Normativ nr. 7, din 13/03/1996 emis de Parlamentul României ((art.13)); | | |
| B2 | Proprietar neidentificat, rezerva comisiei locale de fond funciar | A1 |

## C. Partea III. SARCINI .

| Inscrieri privind dezmembramintele dreptului de proprietate, drepturi reale de garanţie şi sarcini | Referinţe |
|---|---|
| NU SUNT | |

*Document care conține date cu caracter personal, protejat de prevederile Regulamentului (UE) nr. 679/2016 și Legii 190/2018*

# Anexa Nr. 1 La Partea I

## Teren

| Nr cadastral | Suprafaţa (mp)* | Observaţii / Referinţe |
|---|---|---|
| | 36.261 | |

* Suprafaţa este determinată in planul de proiecţie Stereo 70.

DETALII LINIARE IMOBIL

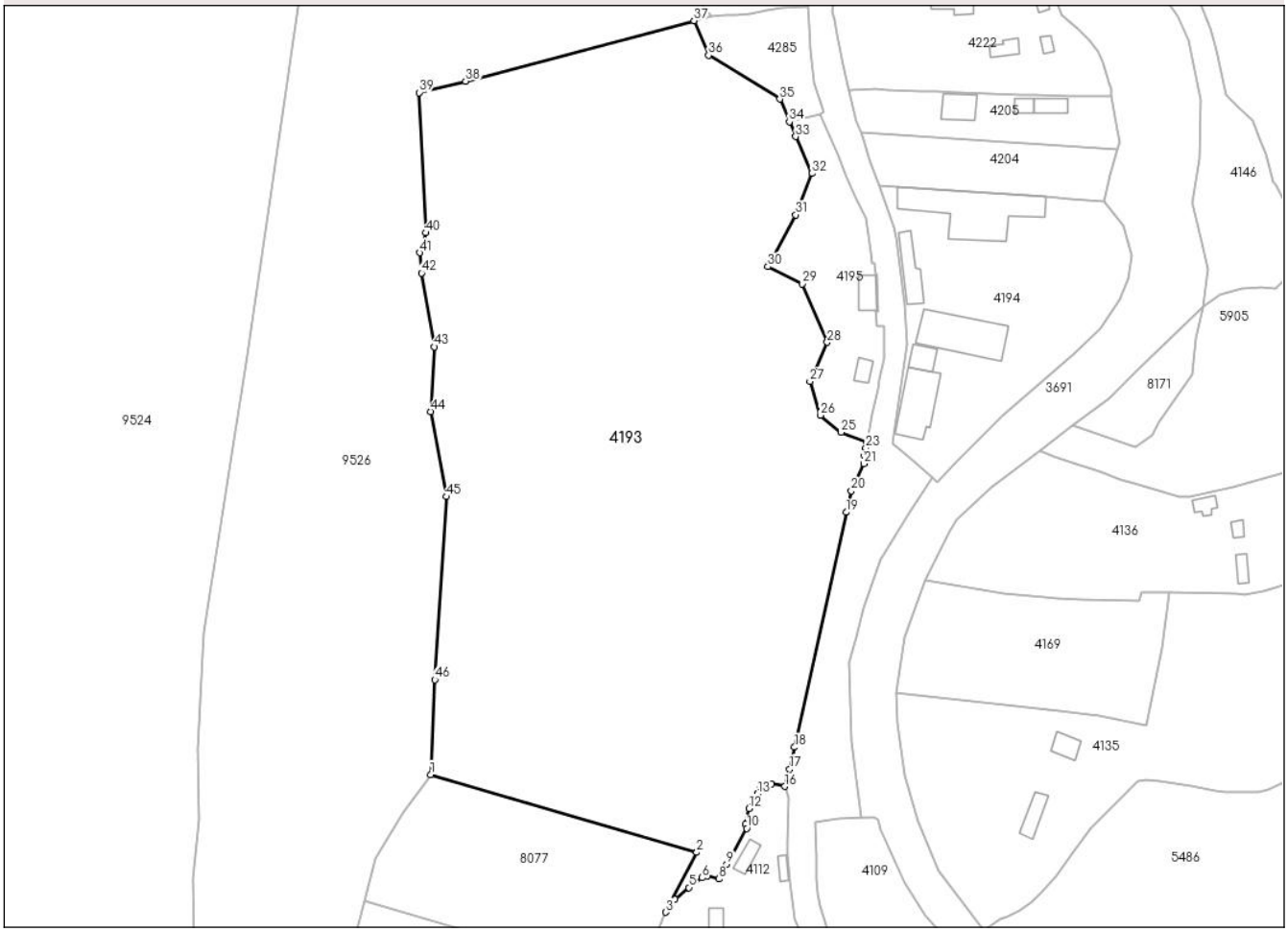


## Date referitoare la teren

| Crt | Categorie folosință | Intra vilan | Suprafaţa (mp) | Tarla | Parcelă | Nr. topo | Observaţii / Referinţe |
|---|---|---|---|---|---|---|---|
| 1 | padure | NU | 36.261 | UP VI | ua 275% | - | |

**Lungime Segmente**

**1) Valorile lungimilor segmentelor sunt obţinute din proiecţie în plan.**

| Punct început | X / Y | Punct sfârşit | X / Y | Lungime segment |
|---|---|---|---|---|
| 1 | 569.345,91 583.719,26 | 2 | 569.440,295 583.691,661 | 98.337 |
| 4 | 569.432,547 583.675,067 | 5 | 569.437,494 583.679,155 | 6.418 |
| 7 | 569.444,085 583.683,355 | 8 | 569.448,157 583.682,259 | 4.217 |
| 10 | 569.458,046 583.700,108 | 11 | 569.457,53 583.701,642 | 1.618 |
| 13 | 569.461,798 583.712,406 | 14 | 569.462,978 583.715,308 | 3.133 |
| 16 | 569.471,521 583.715,017 | 17 | 569.473,21 583.721,19 | 6.4 |

| Punct început | X / Y | Punct sfârşit | X / Y | Lungime segment |
|---|---|---|---|---|
| 2 | 569.440,295 583.691,661 | 3 | 569.429,32 583.670,45 | 23.882 |
| 5 | 569.437,494 583.679,155 | 6 | 569.442,19 583.682,655 | 5.857 |
| 8 | 569.448,157 583.682,259 | 9 | 569.450,942 583.687,471 | 5.909 |
| 11 | 569.457,53 583.701,642 | 12 | 569.458,797 583.707,213 | 5.713 |
| 14 | 569.462,978 583.715,308 | 15 | 569.466,747 583.716,023 | 3.836 |
| 17 | 569.473,21 583.721,19 | 18 | 569.474,939 583.728,929 | 7.93 |

| Punct început | X / Y | Punct sfârşit | X / Y | Lungime segment |
|---|---|---|---|---|
| 3 | 569.429,32 583.670,45 | 4 | 569.432,547 583.675,067 | 5.633 |
| 6 | 569.442,19 583.682,655 | 7 | 569.444,085 583.683,355 | 2.02 |
| 9 | 569.450,942 583.687,471 | 10 | 569.458,046 583.700,108 | 14.497 |
| 12 | 569.458,797 583.707,213 | 13 | 569.461,798 583.712,406 | 5.998 |
| 15 | 569.466,747 583.716,023 | 16 | 569.471,521 583.715,017 | 4.879 |
| 18 | 569.474,939 583.728,929 | 19 | 569.493,338 583.812,163 | 85.243 |

*Document care conține date cu caracter personal, protejat de prevederile Regulamentului (UE) nr. 679/2016 și Legii 190/2018*

| Punct început | X / Y | Punct sfârşit | X / Y | Lungime segment |
|---|---|---|---|---|
| 19 | 569.493,338<br>583.812,163 | 20 | 569.495,114<br>583.819,695 | 7.739 |
| 22 | 569.499,698<br>583.832,126 | 23 | 569.500,23<br>583.835,011 | 2.934 |
| 25 | 569.491,467<br>583.840,473 | 26 | 569.484,164<br>583.846,524 | 9.484 |
| 28 | 569.486,527<br>583.872,368 | 29 | 569.477,753<br>583.893,096 | 22.509 |
| 31 | 569.475,36<br>583.917,545 | 32 | 569.481,21<br>583.932,162 | 15.744 |
| 34 | 569.473,141<br>583.950,534 | 35 | 569.469,745<br>583.958,543 | 8.699 |
| 37 | 569.439,273<br>583.986,326 | 38 | 569.358,246<br>583.964,894 | 83.814 |
| 40 | 569.344,13<br>583.911,18 | 41 | 569.341,943<br>583.904,12 | 7.391 |
| 43 | 569.347,246<br>583.870,785 | 44 | 569.345,936<br>583.847,861 | 22.961 |
| 46 | 569.347,386<br>583.752,826 | 1 | 569.345,91<br>583.719,26 | 33.598 |

| Punct început | X / Y | Punct sfârşit | X / Y | Lungime segment |
|---|---|---|---|---|
| 20 | 569.495,114<br>583.819,695 | 21 | 569.499,486<br>583.829,401 | 10.645 |
| 23 | 569.500,23<br>583.835,011 | 24 | 569.500,668<br>583.837,169 | 2.202 |
| 26 | 569.484,164<br>583.846,524 | 27 | 569.480,412<br>583.858,549 | 12.597 |
| 29 | 569.477,753<br>583.893,096 | 30 | 569.465,522<br>583.899,209 | 13.674 |
| 32 | 569.481,21<br>583.932,162 | 33 | 569.475,373<br>583.945,271 | 14.35 |
| 35 | 569.469,745<br>583.958,543 | 36 | 569.444,462<br>583.974,126 | 29.699 |
| 38 | 569.358,246<br>583.964,894 | 39 | 569.341,805<br>583.960,867 | 16.927 |
| 41 | 569.341,943<br>583.904,12 | 42 | 569.342,7<br>583.896,86 | 7.299 |
| 44 | 569.345,936<br>583.847,861 | 45 | 569.351,462<br>583.817,688 | 30.675 |

| Punct început | X / Y | Punct sfârşit | X / Y | Lungime segment |
|---|---|---|---|---|
| 21 | 569.499,486<br>583.829,401 | 22 | 569.499,698<br>583.832,126 | 2.733 |
| 24 | 569.500,668<br>583.837,169 | 25 | 569.491,467<br>583.840,473 | 9.776 |
| 27 | 569.480,412<br>583.858,549 | 28 | 569.486,527<br>583.872,368 | 15.112 |
| 30 | 569.465,522<br>583.899,209 | 31 | 569.475,36<br>583.917,545 | 20.809 |
| 33 | 569.475,373<br>583.945,271 | 34 | 569.473,141<br>583.950,534 | 5.717 |
| 36 | 569.444,462<br>583.974,126 | 37 | 569.439,273<br>583.986,326 | 13.258 |
| 39 | 569.341,805<br>583.960,867 | 40 | 569.344,13<br>583.911,18 | 49.741 |
| 42 | 569.342,7<br>583.896,86 | 43 | 569.347,246<br>583.870,785 | 26.468 |
| 45 | 569.351,462<br>583.817,688 | 46 | 569.347,386<br>583.752,826 | 64.99 |

** Lungimile segmentelor sunt determinate în planul de proiecţie Stereo 70 şi sunt rotunjite la 1 milimetru.
*** Distanţa dintre puncte este formată din segmente cumulate ce sunt mai mici decât valoarea 1 milimetru.

*Document care conține date cu caracter personal, protejat de prevederile Regulamentului (UE) nr. 679/2016 și Legii 190/2018*

# DATE DESPRE IMOBILUL NR. 4195

**Oficiul de Cadastru şi Publicitate Imobiliară NEAMT**
**Biroul de Cadastru şi Publicitate Imobiliară Bicaz**

## A. Partea I. Descrierea imobilului

**TEREN** Intravilan

**Adresa:** Loc. Huisurez, Jud. Neamt, pct. 'Huisurez'

| Nr. Crt | Nr cadastral Nr. topografic | Suprafaţa* (mp) | Observaţii / Referinţe |
|---|---|---|---|
| A1 | | 2.411 | Sector cadastral:130 Teren imprejmuit; |

**Construcţii**

| Crt | Nr cadastral Nr. topografic | Adresa | Observaţii / Referinţe |
|---|---|---|---|
| A1.1 | | Loc. Huisurez, Jud. Neamt | Nr. niveluri:2; S. construita la sol:77 mp; P+1 |
| A1.2 | | Loc. Huisurez, Jud. Neamt | Nr. niveluri:1; S. construita la sol:43 mp; |

## B. Partea II. Proprietari şi acte

| Inscrieri privitoare la dreptul de proprietate şi alte drepturi reale | | Referinţe |
|---|---|---|
| **4195 / 10/07/2024** | | |
| Act Administrativ nr. 5144, din 08/08/2024 emis de Primaria com Damuc; | | |
| B1 | Inscrierea posesiei, drept de PROPRIETATE, dobandit prin Lege, cota actuala 1/1, cota initiala 1/1 | A1, A1.1, A1.2 |
| | 1) **NEIDENTIFICAT NEIDENTIFICAT**, CIF:0000000000000 | |
| Act Normativ nr. 7, din 13/03/1996 emis de Parlamentul României ((art.13)); | | |
| B2 | Se noteaza mentiunea de proprietar neidentificat | A1, A1.1, A1.2 |

## C. Partea III. SARCINI .

| Inscrieri privind dezmembramintele dreptului de proprietate, drepturi reale de garanţie şi sarcini | Referinţe |
|---|---|
| NU SUNT | |

# Anexa Nr. 1 La Partea I

## Teren

| Nr cadastral | Suprafaţa (mp)* | Observaţii / Referinţe |
|---|---|---|
| | 2.411 | |

* Suprafaţa este determinată in planul de proiecţie Stereo 70.

DETALII LINIARE IMOBIL

## Date referitoare la teren

| Crt | Categorie folosință | Intra vilan | Suprafaţa (mp) | Tarla | Parcelă | Nr. topo | Observaţii / Referinţe |
|---|---|---|---|---|---|---|---|
| 1 | curti constructii | DA | 405 | 4 | 46 | - | |
| 2 | pasune | DA | 552 | 4 | 46 | - | |
| 3 | pasune | DA | 1.454 | 4 | 46 | - | Pasune impadurita |

## Date referitoare la construcţii

| Crt | Număr | Destinaţie construcţie | Supraf. (mp) | Situaţie juridică | Observaţii / Referinţe |
|---|---|---|---|---|---|
| A1.1 | | constructii de locuinte | 77 | Cu acte | Nr. niveluri:2; S. construita la sol:77 mp; P+1 |
| A1.2 | | constructii anexa | 43 | Cu acte | Nr. niveluri:1; S. construita la sol:43 mp; |

**Lungime Segmente**

**1) Valorile lungimilor segmentelor sunt obţinute din proiecţie în plan.**

| Punct început | X / Y | Punct sfârşit | X / Y | Lungime segment (** (m) |
|---|---|---|---|---|
| 1 | 569.473,141<br>583.950,534 | 2 | 569.475,373<br>583.945,271 | 5.717 |

| Punct început | X / Y | Punct sfârşit | X / Y | Lungime segment (** (m) |
|---|---|---|---|---|
| 2 | 569.475,373<br>583.945,271 | 3 | 569.481,21<br>583.932,162 | 14.35 |

*Document care conține date cu caracter personal, protejat de prevederile Regulamentului (UE) nr. 679/2016 și Legii 190/2018*

| Punct început | X / Y | Punct sfârşit | X / Y | Lungime segment (** (m) |
|---|---|---|---|---|
| 3 | 569.481,21<br>583.932,162 | 4 | 569.475,36<br>583.917,545 | 15.744 |
| 5 | 569.465,522<br>583.899,209 | 6 | 569.477,753<br>583.893,096 | 13.674 |
| 7 | 569.486,527<br>583.872,368 | 8 | 569.480,412<br>583.858,549 | 15.112 |
| 9 | 569.484,164<br>583.846,524 | 10 | 569.491,467<br>583.840,473 | 9.484 |
| 11 | 569.500,668<br>583.837,169 | 12 | 569.502,59<br>583.846,634 | 9.658 |
| 13 | 569.504,414<br>583.855,878 | 14 | 569.505,11<br>583.859,404 | 3.594 |
| 15 | 569.506,622<br>583.866,755 | 16 | 569.506,771<br>583.872,292 | 5.539 |
| 17 | 569.506,711<br>583.878,147 | 18 | 569.504,102<br>583.878,144 | 2.609 |
| 19 | 569.503,902<br>583.883,327 | 20 | 569.504,48<br>583.883,334 | 0.578 |
| 21 | 569.504,271<br>583.896,462 | 22 | 569.503,62<br>583.896,47 | 0.651 |
| 23 | 569.503,25<br>583.900,276 | 24 | 569.502,533<br>583.900,426 | 0.733 |
| 25 | 569.502,178<br>583.904,343 | 26 | 569.500,192<br>583.916,181 | 12.003 |
| 27 | 569.496,413<br>583.924,079 | 28 | 569.493,531<br>583.930,81 | 7.322 |
| 29 | 569.490,319<br>583.938,438 | 30 | 569.484,051<br>583.953,351 | 16.177 |

| Punct început | X / Y | Punct sfârşit | X / Y | Lungime segment (** (m) |
|---|---|---|---|---|
| 4 | 569.475,36<br>583.917,545 | 5 | 569.465,522<br>583.899,209 | 20.809 |
| 6 | 569.477,753<br>583.893,096 | 7 | 569.486,527<br>583.872,368 | 22.509 |
| 8 | 569.480,412<br>583.858,549 | 9 | 569.484,164<br>583.846,524 | 12.597 |
| 10 | 569.491,467<br>583.840,473 | 11 | 569.500,668<br>583.837,169 | 9.776 |
| 12 | 569.502,59<br>583.846,634 | 13 | 569.504,414<br>583.855,878 | 9.422 |
| 14 | 569.505,11<br>583.859,404 | 15 | 569.506,622<br>583.866,755 | 7.505 |
| 16 | 569.506,771<br>583.872,292 | 17 | 569.506,711<br>583.878,147 | 5.855 |
| 18 | 569.504,102<br>583.878,144 | 19 | 569.503,902<br>583.883,327 | 5.187 |
| 20 | 569.504,48<br>583.883,334 | 21 | 569.504,271<br>583.896,462 | 13.13 |
| 22 | 569.503,62<br>583.896,47 | 23 | 569.503,25<br>583.900,276 | 3.824 |
| 24 | 569.502,533<br>583.900,426 | 25 | 569.502,178<br>583.904,343 | 3.933 |
| 26 | 569.500,192<br>583.916,181 | 27 | 569.496,413<br>583.924,079 | 8.756 |
| 28 | 569.493,531<br>583.930,81 | 29 | 569.490,319<br>583.938,438 | 8.277 |
| 30 | 569.484,051<br>583.953,351 | 1 | 569.473,141<br>583.950,534 | 11.268 |

**** Lungimile segmentelor sunt determinate în planul de proiecţie Stereo 70 şi sunt rotunjite la 1 milimetru.**
***** Distanţa dintre puncte este formată din segmente cumulate ce sunt mai mici decât valoarea 1 milimetru.**

*Document care conține date cu caracter personal, protejat de prevederile Regulamentului (UE) nr. 679/2016 și Legii 190/2018*

# DATE DESPRE IMOBILUL NR. 4237

**Oficiul de Cadastru şi Publicitate Imobiliară NEAMT**
**Biroul de Cadastru şi Publicitate Imobiliară Bicaz**

## A. Partea I. Descrierea imobilului

**TEREN** Intravilan

**Adresa:** Loc. Huisurez, Jud. Neamt, pct. 'Huisurez'

| Nr. Crt | Nr cadastral Nr. topografic | Suprafaţa* (mp) | Observaţii / Referinţe |
|---|---|---|---|
| A1 | | 2.547 | Sector cadastral:130 Teren neimprejmuit; |

**Construcţii**

| Crt | Nr cadastral Nr. topografic | Adresa | Observaţii / Referinţe |
|---|---|---|---|
| A1.1 | | Loc. Huisurez, Jud. Neamt | Nr. niveluri:1; S. construita la sol:46 mp; |

## B. Partea II. Proprietari şi acte

| Inscrieri privitoare la dreptul de proprietate şi alte drepturi reale | | Referinţe |
|---|---|---|
| **4237 / 10/07/2024** | | |
| Act Administrativ nr. 4887, din 10/07/2024 emis de Primaria com Damuc; | | |
| B1 | Inscrierea posesiei, drept de PROPRIETATE, dobandit prin Lege, cota actuala 1/1, cota initiala 1/1 | A1 |
| | 1) **MICLOŞ DRAGOMIR** | |
| Act Administrativ nr. 5144, din 08/08/2024 emis de Primaria com Damuc; | | |
| B2 | Intabulare, drept de PROPRIETATE, dobandit prin Lege, cota actuala 1/1, cota initiala 1/1 | A1.1 |
| | 1) **MICLOŞ DRAGOMIR** | |

## C. Partea III. SARCINI .

| Inscrieri privind dezmembramintele dreptului de proprietate, drepturi reale de garanţie şi sarcini | Referinţe |
|---|---|
| NU SUNT | |

*Document care conține date cu caracter personal, protejat de prevederile Regulamentului (UE) nr. 679/2016 și Legii 190/2018*

# Anexa Nr. 1 La Partea I

## Teren

| Nr cadastral | Suprafaţa (mp)* | Observaţii / Referinţe |
|---|---|---|
| | 2.547 | |

* Suprafaţa este determinată in planul de proiecţie Stereo 70.

DETALII LINIARE IMOBIL

## Date referitoare la teren

| Crt | Categorie folosință | Intra vilan | Suprafaţa (mp) | Tarla | Parcelă | Nr. topo | Observaţii / Referinţe |
|---|---|---|---|---|---|---|---|
| 1 | faneata | DA | 2.547 | 1 | 1 | - | |

## Date referitoare la construcţii

| Crt | Număr | Destinaţie construcţie | Supraf. (mp) | Situaţie juridică | Observaţii / Referinţe |
|---|---|---|---|---|---|
| A1.1 | | constructii anexa | 46 | Cu acte | Nr. niveluri:1; S. construita la sol:46 mp; |

**Lungime Segmente**

**1) Valorile lungimilor segmentelor sunt obţinute din proiecţie în plan.**

| Punct început | X / Y | Punct sfârşit | X / Y | Lungime segment (** (m) |
|---|---|---|---|---|
| 1 | 569.476,647<br>584.199,485 | 2 | 569.476,452<br>584.201,407 | 1.932 |
| 3 | 569.476,234<br>584.203,557 | 4 | 569.475,89<br>584.207,557 | 4.015 |
| 5 | 569.475,19<br>584.209,739 | 6 | 569.471,938<br>584.229,15 | 19.682 |
| 7 | 569.471,965<br>584.230,414 | 8 | 569.463,632<br>584.236,296 | 10.2 |

| Punct început | X / Y | Punct sfârşit | X / Y | Lungime segment (** (m) |
|---|---|---|---|---|
| 2 | 569.476,452<br>584.201,407 | 3 | 569.476,234<br>584.203,557 | 2.161 |
| 4 | 569.475,89<br>584.207,557 | 5 | 569.475,19<br>584.209,739 | 2.292 |
| 6 | 569.471,938<br>584.229,15 | 7 | 569.471,965<br>584.230,414 | 1.264 |
| 8 | 569.463,632<br>584.236,296 | 9 | 569.457,404<br>584.239,491 | 7.0 |

*Document care conține date cu caracter personal, protejat de prevederile Regulamentului (UE) nr. 679/2016 și Legii 190/2018*

| Punct început | X / Y | Punct sfârşit | X / Y | Lungime segment (** (m) |
|---|---|---|---|---|
| 9 | 569.457,404<br>584.239,491 | 10 | 569.450,521<br>584.243,161 | 7.8 |
| 11 | 569.440,416<br>584.247,508 | 12 | 569.433,196<br>584.251,602 | 8.3 |
| 13 | 569.425,014<br>584.256,429 | 14 | 569.423,143<br>584.249,062 | 7.601 |
| 15 | 569.421,207<br>584.242,024 | 16 | 569.420,815<br>584.240,254 | 1.813 |
| 17 | 569.418,35<br>584.227,622 | 18 | 569.417,852<br>584.220,135 | 7.504 |
| 19 | 569.417,807<br>584.212,135 | 20 | 569.418,914<br>584.205,832 | 6.399 |
| 21 | 569.421,924<br>584.195,668 | 22 | 569.454,634<br>584.197,949 | 32.789 |

| Punct început | X / Y | Punct sfârşit | X / Y | Lungime segment (** (m) |
|---|---|---|---|---|
| 10 | 569.450,521<br>584.243,161 | 11 | 569.440,416<br>584.247,508 | 11.0 |
| 12 | 569.433,196<br>584.251,602 | 13 | 569.425,014<br>584.256,429 | 9.5 |
| 14 | 569.423,143<br>584.249,062 | 15 | 569.421,207<br>584.242,024 | 7.299 |
| 16 | 569.420,815<br>584.240,254 | 17 | 569.418,35<br>584.227,622 | 12.87 |
| 18 | 569.417,852<br>584.220,135 | 19 | 569.417,807<br>584.212,135 | 8.0 |
| 20 | 569.418,914<br>584.205,832 | 21 | 569.421,924<br>584.195,668 | 10.6 |
| 22 | 569.454,634<br>584.197,949 | 1 | 569.476,647<br>584.199,485 | 22.067 |

**** Lungimile segmentelor sunt determinate în planul de proiecţie Stereo 70 şi sunt rotunjite la 1 milimetru.**
***** Distanţa dintre puncte este formată din segmente cumulate ce sunt mai mici decât valoarea 1 milimetru.**

*Document care conține date cu caracter personal, protejat de prevederile Regulamentului (UE) nr. 679/2016 și Legii 190/2018*

# DATE DESPRE IMOBILUL NR. 4243

**Oficiul de Cadastru şi Publicitate Imobiliară NEAMT**
**Biroul de Cadastru şi Publicitate Imobiliară Bicaz**

## A. Partea I. Descrierea imobilului

**TEREN** Extravilan

**Adresa:** Jud. Neamt

| Nr. Crt | Nr cadastral Nr. topografic | Suprafaţa* (mp) | Observaţii / Referinţe |
|---|---|---|---|
| A1 | 50855 | 5.813 | Sector cadastral:130 Teren neimprejmuit;<br>Teren extravilan delimitat de gard de lemn, gard de sarma ghimpata si limita conventionala. |

## B. Partea II. Proprietari şi acte

| Inscrieri privitoare la dreptul de proprietate şi alte drepturi reale | | Referinţe |
|---|---|---|
| **4742 / 16/03/2017** | | |
| Act Notarial nr. Contract de vanzare aut. nr. 296, din 14/03/2017 emis de NP FLOAREŞ Anca; | | |
| B1 | Intabulare, drept de PROPRIETATE, dobandit prin Conventie, cota actuala 1/1, cota initiala 1/1 | A1 |
| | 1) **DANDU CIPRIAN**<br>2) **DANDU ALINA-VASILICA**, -soti | |

## C. Partea III. SARCINI .

| Inscrieri privind dezmembramintele dreptului de proprietate, drepturi reale de garanţie şi sarcini | Referinţe |
|---|---|
| NU SUNT | |

# Anexa Nr. 1 La Partea I

## Teren

| Nr cadastral | Suprafaţa (mp)* | Observaţii / Referinţe |
|---|---|---|
| 50855 | 5.813 | Teren extravilan delimitat de gard de lemn, gard de sarma ghimpata si limita conventionala. |

* Suprafaţa este determinată in planul de proiecţie Stereo 70.

DETALII LINIARE IMOBIL

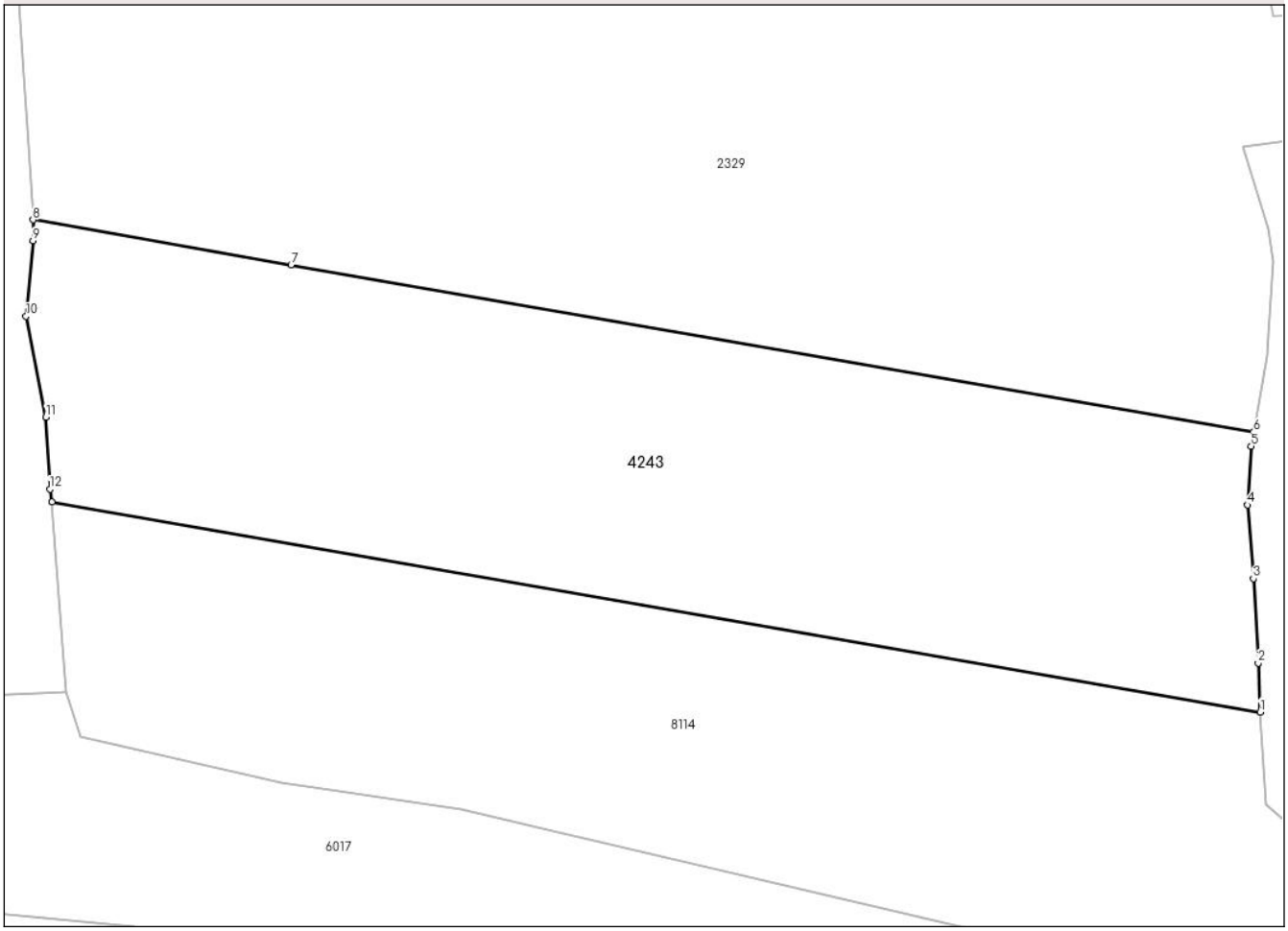


## Date referitoare la teren

| Crt | Categorie folosință | Intra vilan | Suprafaţa (mp) | Tarla | Parcelă | Nr. topo | Observaţii / Referinţe |
|---|---|---|---|---|---|---|---|
| 1 | pasune | NU | 5.813 | - | - | - | pasune impadurita |

**Lungime Segmente**
**1) Valorile lungimilor segmentelor sunt obţinute din proiecţie în plan.**

| Punct început | X / Y | Punct sfârşit | X / Y | Lungime segment (** (m) |
|---|---|---|---|---|
| 1 | 569.441,402<br>584.363,356 | 2 | 569.441,131<br>584.369,771 | 6.421 |
| 2 | 569.441,131<br>584.369,771 | 3 | 569.440,51<br>584.380,84 | 11.086 |
| 3 | 569.440,51<br>584.380,84 | 4 | 569.439,77<br>584.390,475 | 9.663 |
| 4 | 569.439,77<br>584.390,475 | 5 | 569.440,217<br>584.398,139 | 7.677 |
| 5 | 569.440,217<br>584.398,139 | 6 | 569.440,529<br>584.400,016 | 1.903 |

*Document care conține date cu caracter personal, protejat de prevederile Regulamentului (UE) nr. 679/2016 și Legii 190/2018*

| Punct început | X / Y | Punct sfârşit | X / Y | Lungime segment (** (m) |
|---|---|---|---|---|
| 6 | 569.440,529<br>584.400,016 | 7 | 569.314,492<br>584.421,926 | 127.927 |
| 7 | 569.314,492<br>584.421,926 | 8 | 569.280,7<br>584.427,801 | 34.299 |
| 8 | 569.280,7<br>584.427,801 | 9 | 569.280,682<br>584.425,045 | 2.756 |
| 9 | 569.280,682<br>584.425,045 | 10 | 569.279,758<br>584.415,181 | 9.907 |
| 10 | 569.279,758<br>584.415,181 | 11 | 569.282,384<br>584.401,968 | 13.471 |
| 11 | 569.282,384<br>584.401,968 | 12 | 569.282,901<br>584.392,535 | 9.447 |
| 12 | 569.282,901<br>584.392,535 | 13 | 569.283,192<br>584.390,859 | 1.701 |
| 13 | 569.283,192<br>584.390,859 | 1 | 569.441,402<br>584.363,356 | 160.583 |

** Lungimile segmentelor sunt determinate în planul de proiecţie Stereo 70 şi sunt rotunjite la 1 milimetru.
*** Distanţa dintre puncte este formată din segmente cumulate ce sunt mai mici decât valoarea 1 milimetru.

*Document care conține date cu caracter personal, protejat de prevederile Regulamentului (UE) nr. 679/2016 și Legii 190/2018*

# DATE DESPRE IMOBILUL NR. 4245

**Oficiul de Cadastru şi Publicitate Imobiliară NEAMT**
**Biroul de Cadastru şi Publicitate Imobiliară Bicaz**

## A. Partea I. Descrierea imobilului

**TEREN** Intravilan

**Adresa:** Loc. Damuc, Jud. Neamt

| Nr. Crt | Nr cadastral Nr. topografic | Suprafaţa* (mp) | Observaţii / Referinţe |
|---|---|---|---|
| A1 | 50856 | 2.070 | Sector cadastral:130 Teren neimprejmuit;<br>Teren intravilan delimitat de gard de lemn si limita conventionala. Actualizare cu constructie. |

**Construcţii**

| Crt | Nr cadastral Nr. topografic | Adresa | Observaţii / Referinţe |
|---|---|---|---|
| A1.1 | | Loc. Damuc, Jud. Neamt | Nr. niveluri:3; S. construita la sol:79 mp; D+P+M |

## B. Partea II. Proprietari şi acte

| Inscrieri privitoare la dreptul de proprietate şi alte drepturi reale | | Referinţe |
|---|---|---|
| **4733 / 15/03/2017** | | |
| Act Notarial nr. Contract de vanzare aut. nr. 296, din 14/03/2017 emis de NP FLOAREŞ Anca; | | |
| B1 | Intabulare, drept de PROPRIETATE, dobandit prin Conventie, cota actuala 1/1, cota initiala 1/1 | A1 |
| | 1) **DANDU CIPRIAN**<br>2) **DANDU ALINA-VASILICA**, -soti | |
| **4245 / 10/07/2024** | | |
| Act Administrativ nr. 5144, din 08/08/2024 emis de Primaria com Damuc; | | |
| B2 | Intabulare, drept de PROPRIETATE, dobandit prin Lege, cota actuala 1/1, cota initiala 1/1 | A1.1 |
| | 1) **DANDU CIPRIAN**<br>2) **DANDU ALINA-VASILICA**, -soti | |

## C. Partea III. SARCINI .

| Inscrieri privind dezmembramintele dreptului de proprietate, drepturi reale de garanţie şi sarcini | Referinţe |
|---|---|
| NU SUNT | |

*Document care conține date cu caracter personal, protejat de prevederile Regulamentului (UE) nr. 679/2016 și Legii 190/2018*

# Anexa Nr. 1 La Partea I

## Teren

| Nr cadastral | Suprafaţa (mp)* | Observaţii / Referinţe |
|---|---|---|
| 50856 | 2.070 | Teren intravilan delimitat de gard de lemn si limita conventionala. Actualizare cu constructie. |

* Suprafaţa este determinată in planul de proiecţie Stereo 70.

DETALII LINIARE IMOBIL

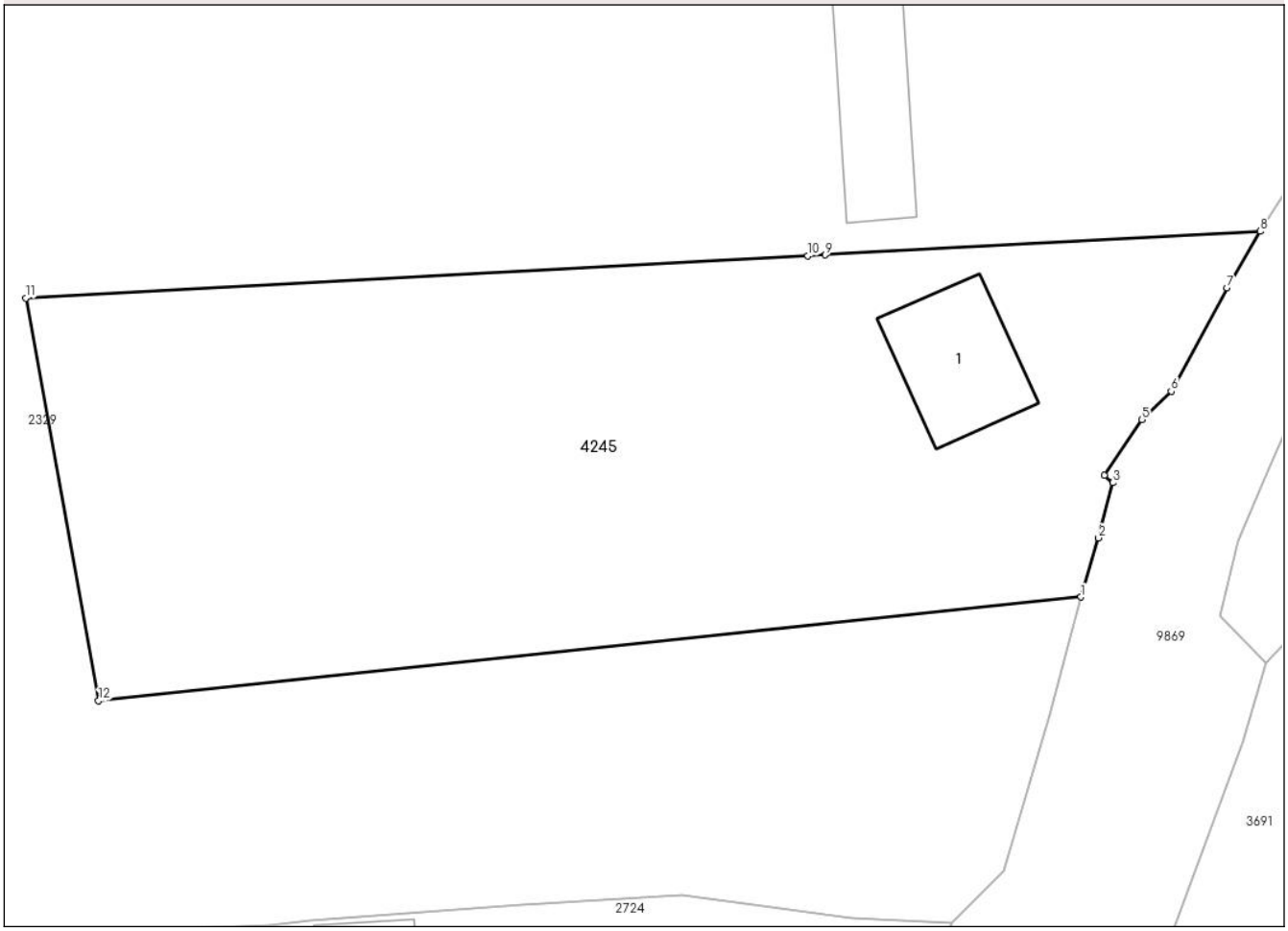


## Date referitoare la teren

| Crt | Categorie folosință | Intra vilan | Suprafaţa (mp) | Tarla | Parcelă | Nr. topo | Observaţii / Referinţe |
|---|---|---|---|---|---|---|---|
| 1 | curti constructii | DA | 384 | - | - | - | |
| 2 | faneata | DA | 1.686 | - | - | - | |

## Date referitoare la construcţii

| Crt | Număr | Destinaţie construcţie | Supraf. (mp) | Situaţie juridică | Observaţii / Referinţe |
|---|---|---|---|---|---|
| A1.1 | | constructii de locuinte | 79 | Cu acte | Nr. niveluri:3; S. construita la sol:79 mp; D+P+M |

**Lungime Segmente**

**1) Valorile lungimilor segmentelor sunt obţinute din proiecţie în plan.**

| Punct început | X / Y | Punct sfârşit | X / Y | Lungime segment (** (m) |
|---|---|---|---|---|
| 1 | 569.512,436<br>584.461,691 | 2 | 569.513,684<br>584.465,856 | 4.348 |
| 2 | 569.513,684<br>584.465,856 | 3 | 569.514,668<br>584.469,75 | 4.016 |
| 3 | 569.514,668<br>584.469,75 | 4 | 569.514,09<br>584.470,28 | 0.784 |

*Document care conține date cu caracter personal, protejat de prevederile Regulamentului (UE) nr. 679/2016 și Legii 190/2018*

| Punct început | X / Y | Punct sfârşit | X / Y | Lungime segment (** (m) |
|---|---|---|---|---|
| 4 | 569.514,09<br>584.470,28 | 5 | 569.516,734<br>584.474,21 | 4.737 |
| 5 | 569.516,734<br>584.474,21 | 6 | 569.518,804<br>584.476,192 | 2.866 |
| 6 | 569.518,804<br>584.476,192 | 7 | 569.522,755<br>584.483,482 | 8.292 |
| 7 | 569.522,755<br>584.483,482 | 8 | 569.525,085<br>584.487,474 | 4.622 |
| 8 | 569.525,085<br>584.487,474 | 9 | 569.494,4<br>584.485,816 | 30.73 |
| 9 | 569.494,4<br>584.485,816 | 10 | 569.493,182<br>584.485,75 | 1.22 |
| 10 | 569.493,182<br>584.485,75 | 11 | 569.438,046<br>584.482,77 | 55.216 |
| 11 | 569.438,046<br>584.482,77 | 12 | 569.443,177<br>584.454,389 | 28.841 |
| 12 | 569.443,177<br>584.454,389 | 1 | 569.512,436<br>584.461,691 | 69.643 |

** Lungimile segmentelor sunt determinate în planul de proiecţie Stereo 70 şi sunt rotunjite la 1 milimetru.
*** Distanţa dintre puncte este formată din segmente cumulate ce sunt mai mici decât valoarea 1 milimetru.

*Document care conține date cu caracter personal, protejat de prevederile Regulamentului (UE) nr. 679/2016 și Legii 190/2018*

# DATE DESPRE IMOBILUL NR. 4248

**Oficiul de Cadastru şi Publicitate Imobiliară NEAMT**
**Biroul de Cadastru şi Publicitate Imobiliară Bicaz**

## A. Partea I. Descrierea imobilului

**TEREN** Intravilan

**Adresa:** Loc. Damuc, Jud. Neamt, punct 'Dămuc Lângă Ţifrea'

| Nr. Crt | Nr cadastral Nr. topografic | Suprafaţa* (mp) | Observaţii / Referinţe |
|---|---|---|---|
| A1 | 50106 | Din acte: 1.257<br>Masurata: 1.254 | Sector cadastral:130 Teren imprejmuit; |

## B. Partea II. Proprietari şi acte

| Inscrieri privitoare la dreptul de proprietate şi alte drepturi reale | | Referinţe |
|---|---|---|
| **12144 / 14/11/2011** | | |
| Act Notarial nr. Contract de donatie aut.nr.804, din 11/11/2011 emis de BNP SORIC CRISTINA; | | |
| B1 | Intabulare, drept de PROPRIETATEcu titlu de drept de donatie, dobandit prin Conventie, cota actuala 1/1, cota initiala 1/1 | A1 |
| | 1) **COVASAN GHEORGHE**<br>2) **COVASAN AURELIA**, -soti | |

## C. Partea III. SARCINI .

| Inscrieri privind dezmembramintele dreptului de proprietate, drepturi reale de garanţie şi sarcini | Referinţe |
|---|---|
| NU SUNT | |

*Document care conține date cu caracter personal, protejat de prevederile Regulamentului (UE) nr. 679/2016 și Legii 190/2018*

# Anexa Nr. 1 La Partea I

## Teren

| Nr cadastral | Suprafaţa (mp)* | Observaţii / Referinţe |
|---|---|---|
| 50106 | Din acte: 1.257<br>Masurata: 1.254 | |

* Suprafaţa este determinată in planul de proiecţie Stereo 70.

DETALII LINIARE IMOBIL

## Date referitoare la teren

| Crt | Categorie folosință | Intra vilan | Suprafaţa (mp) | Tarla | Parcelă | Nr. topo | Observaţii / Referinţe |
|---|---|---|---|---|---|---|---|
| 1 | faneata | DA | 1.254 | - | - | - | |

**Lungime Segmente**
**1) Valorile lungimilor segmentelor sunt obţinute din proiecţie în plan.**

| Punct început | X / Y | Punct sfârşit | X / Y | Lungime segment (** (m) |
|---|---|---|---|---|
| 1 | 569.549,926<br>584.544,115 | 2 | 569.544,614<br>584.544,33 | 5.316 |
| 2 | 569.544,614<br>584.544,33 | 3 | 569.520,326<br>584.545,487 | 24.316 |
| 3 | 569.520,326<br>584.545,487 | 4 | 569.512,071<br>584.545,239 | 8.259 |
| 4 | 569.512,071<br>584.545,239 | 5 | 569.503,835<br>584.543,922 | 8.341 |
| 5 | 569.503,835<br>584.543,922 | 6 | 569.484,012<br>584.540,59 | 20.101 |

*Document care conține date cu caracter personal, protejat de prevederile Regulamentului (UE) nr. 679/2016 și Legii 190/2018*

| Punct început | X / Y | Punct sfârşit | X / Y | Lungime segment (** (m) |
|---|---|---|---|---|
| 6 | 569.484,012<br>584.540,59 | 7 | 569.472,142<br>584.537,237 | 12.334 |
| 7 | 569.472,142<br>584.537,237 | 8 | 569.475,387<br>584.534,571 | 4.2 |
| 8 | 569.475,387<br>584.534,571 | 9 | 569.478,666<br>584.532,076 | 4.12 |
| 9 | 569.478,666<br>584.532,076 | 10 | 569.482,034<br>584.529,276 | 4.38 |
| 10 | 569.482,034<br>584.529,276 | 11 | 569.483,295<br>584.527,091 | 2.523 |
| 11 | 569.483,295<br>584.527,091 | 12 | 569.506,546<br>584.531,836 | 23.73 |
| 12 | 569.506,546<br>584.531,836 | 13 | 569.516,196<br>584.533,753 | 9.839 |
| 13 | 569.516,196<br>584.533,753 | 14 | 569.523,201<br>584.534,118 | 7.015 |
| 14 | 569.523,201<br>584.534,118 | 15 | 569.540,437<br>584.526,255 | 18.945 |
| 15 | 569.540,437<br>584.526,255 | 16 | 569.548,049<br>584.522,493 | 8.491 |
| 16 | 569.548,049<br>584.522,493 | 17 | 569.554,926<br>584.527,662 | 8.603 |
| 17 | 569.554,926<br>584.527,662 | 18 | 569.568,412<br>584.538,4 | 17.239 |
| 18 | 569.568,412<br>584.538,4 | 19 | 569.571,495<br>584.540,448 | 3.701 |
| 19 | 569.571,495<br>584.540,448 | 20 | 569.566,136<br>584.543,58 | 6.207 |
| 20 | 569.566,136<br>584.543,58 | 1 | 569.549,926<br>584.544,115 | 16.219 |

** Lungimile segmentelor sunt determinate în planul de proiecţie Stereo 70 şi sunt rotunjite la 1 milimetru.
*** Distanţa dintre puncte este formată din segmente cumulate ce sunt mai mici decât valoarea 1 milimetru.

*Document care conține date cu caracter personal, protejat de prevederile Regulamentului (UE) nr. 679/2016 și Legii 190/2018*

# DATE DESPRE IMOBILUL NR. 4253

**Oficiul de Cadastru şi Publicitate Imobiliară NEAMT**
**Biroul de Cadastru şi Publicitate Imobiliară Bicaz**

## A. Partea I. Descrierea imobilului

**TEREN** Intravilan

**Adresa:** Loc. Damuc, Jud. Neamt, pct. 'Damuc De Sus - Acasa'

| Nr. Crt | Nr cadastral Nr. topografic | Suprafaţa* (mp) | Observaţii / Referinţe |
|---|---|---|---|
| A1 | | 1.445 | Sector cadastral:130 Teren imprejmuit; |

**Construcţii**

| Crt | Nr cadastral Nr. topografic | Adresa | Observaţii / Referinţe |
|---|---|---|---|
| A1.1 | | Loc. Damuc, Jud. Neamt | Nr. niveluri:1; S. construita la sol:95 mp; |
| A1.2 | | Loc. Damuc, Jud. Neamt | Nr. niveluri:1; S. construita la sol:55 mp; |
| A1.3 | | Loc. Damuc, Jud. Neamt | Nr. niveluri:1; S. construita la sol:37 mp; |
| A1.4 | | Loc. Damuc, Jud. Neamt | Nr. niveluri:1; S. construita la sol:14 mp; |

## B. Partea II. Proprietari şi acte

| Inscrieri privitoare la dreptul de proprietate şi alte drepturi reale | | Referinţe |
|---|---|---|
| **4253 / 10/07/2024** | | |
| Act Administrativ nr. 4888, din 10/07/2024 emis de Primaria com Damuc; | | |
| B1 | Inscrierea posesiei, drept de PROPRIETATE, dobandit prin Lege, cota actuala 1/1, cota initiala 1/1 | A1 |
| | 1) **PÂNTEA-SCURTU SIMION**<br>2) **PÂNTEA-SCURTU ANA** | |
| Act Administrativ nr. 5144, din 08/08/2024 emis de Primaria com Damuc; | | |
| B2 | Intabulare, drept de PROPRIETATE, dobandit prin Lege, cota actuala 1/1, cota initiala 1/1 | A1.1, A1.2, A1.3, A1.4 |
| | 1) **PÂNTEA-SCURTU SIMION**<br>2) **PÂNTEA-SCURTU ANA** | |

## C. Partea III. SARCINI .

| Inscrieri privind dezmembramintele dreptului de proprietate, drepturi reale de garanţie şi sarcini | Referinţe |
|---|---|
| NU SUNT | |

*Document care conține date cu caracter personal, protejat de prevederile Regulamentului (UE) nr. 679/2016 și Legii 190/2018*

# Anexa Nr. 1 La Partea I

## Teren

| Nr cadastral | Suprafaţa (mp)* | Observaţii / Referinţe |
|---|---|---|
| | 1.445 | |

* Suprafaţa este determinată in planul de proiecţie Stereo 70.

DETALII LINIARE IMOBIL

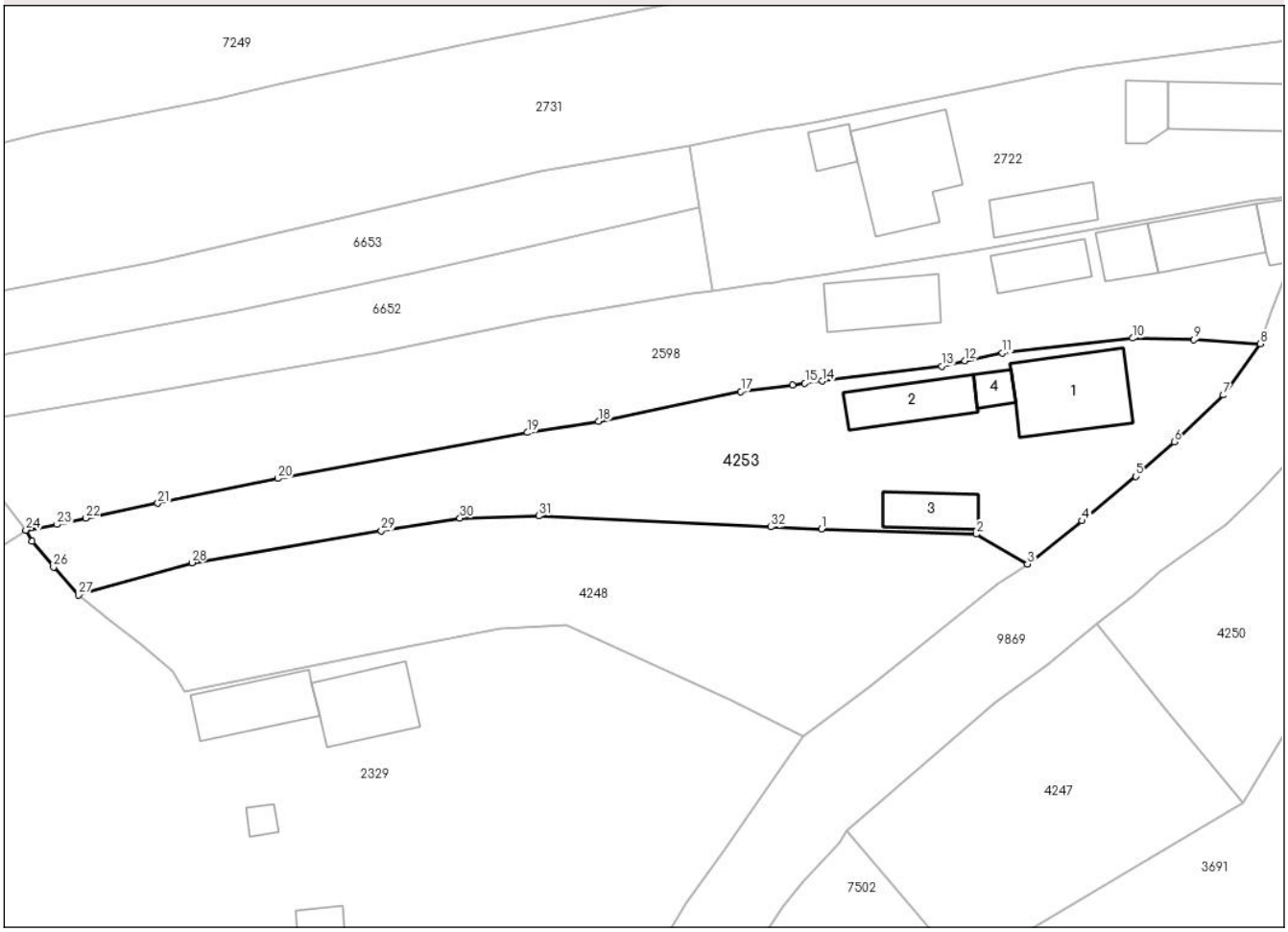


## Date referitoare la teren

| Crt | Categorie folosință | Intra vilan | Suprafaţa (mp) | Tarla | Parcelă | Nr. topo | Observaţii / Referinţe |
|---|---|---|---|---|---|---|---|
| 1 | curti constructii | DA | 708 | 51 | 1997; 1997/1 | - | |
| 2 | arabil | DA | 639 | 51 | 1996; 1996/1 | - | |
| 3 | faneata | DA | 98 | 51 | 1996; 1996/1 | - | |

## Date referitoare la construcţii

| Crt | Număr | Destinaţie construcţie | Supraf. (mp) | Situaţie juridică | Observaţii / Referinţe |
|---|---|---|---|---|---|
| A1.1 | | constructii de locuinte | 95 | Cu acte | Nr. niveluri:1; S. construita la sol:95 mp; |
| A1.2 | | constructii anexa | 55 | Cu acte | Nr. niveluri:1; S. construita la sol:55 mp; |
| A1.3 | | constructii anexa | 37 | Cu acte | Nr. niveluri:1; S. construita la sol:37 mp; |
| A1.4 | | constructii anexa | 14 | Cu acte | Nr. niveluri:1; S. construita la sol:14 mp; |

**Lungime Segmente**

**1) Valorile lungimilor segmentelor sunt obţinute din proiecţie în plan.**

| Punct început | X / Y | Punct sfârşit | X / Y | Lungime segment (** (m) |
|---|---|---|---|---|

| Punct început | X / Y | Punct sfârşit | X / Y | Lungime segment (** (m) |
|---|---|---|---|---|

*Document care conține date cu caracter personal, protejat de prevederile Regulamentului (UE) nr. 679/2016 și Legii 190/2018*

| Punct început | X / Y | Punct sfârşit | X / Y | Lungime segment (** (m) |
|---|---|---|---|---|
| 1 | 569.549,926<br>584.544,115 | 2 | 569.566,136<br>584.543,58 | 16.219 |
| 3 | 569.571,495<br>584.540,448 | 4 | 569.577,207<br>584.544,977 | 7.29 |
| 5 | 569.582,818<br>584.549,631 | 6 | 569.586,855<br>584.553,247 | 5.42 |
| 7 | 569.592,009<br>584.558,122 | 8 | 569.595,866<br>584.563,493 | 6.612 |
| 9 | 569.588,917<br>584.563,92 | 10 | 569.582,49<br>584.564,072 | 6.429 |
| 11 | 569.568,862<br>584.562,519 | 12 | 569.564,937<br>584.561,715 | 4.006 |
| 13 | 569.562,499<br>584.561,153 | 14 | 569.550,009<br>584.559,578 | 12.589 |
| 15 | 569.548,194<br>584.559,349 | 16 | 569.546,911<br>584.559,187 | 1.293 |
| 17 | 569.541,49<br>584.558,477 | 18 | 569.526,575<br>584.555,4 | 15.229 |
| 19 | 569.519,164<br>584.554,203 | 20 | 569.492,99<br>584.549,402 | 26.611 |
| 21 | 569.480,437<br>584.546,802 | 22 | 569.472,925<br>584.545,246 | 7.671 |
| 23 | 569.469,895<br>584.544,58 | 24 | 569.466,633<br>584.544,002 | 3.313 |
| 25 | 569.467,286<br>584.542,819 | 26 | 569.469,53<br>584.540,133 | 3.5 |
| 27 | 569.472,142<br>584.537,237 | 28 | 569.484,012<br>584.540,59 | 12.334 |
| 29 | 569.503,835<br>584.543,922 | 30 | 569.512,071<br>584.545,239 | 8.341 |
| 31 | 569.520,326<br>584.545,487 | 32 | 569.544,614<br>584.544,33 | 24.316 |

| Punct început | X / Y | Punct sfârşit | X / Y | Lungime segment (** (m) |
|---|---|---|---|---|
| 2 | 569.566,136<br>584.543,58 | 3 | 569.571,495<br>584.540,448 | 6.207 |
| 4 | 569.577,207<br>584.544,977 | 5 | 569.582,818<br>584.549,631 | 7.29 |
| 6 | 569.586,855<br>584.553,247 | 7 | 569.592,009<br>584.558,122 | 7.094 |
| 8 | 569.595,866<br>584.563,493 | 9 | 569.588,917<br>584.563,92 | 6.962 |
| 10 | 569.582,49<br>584.564,072 | 11 | 569.568,862<br>584.562,519 | 13.716 |
| 12 | 569.564,937<br>584.561,715 | 13 | 569.562,499<br>584.561,153 | 2.502 |
| 14 | 569.550,009<br>584.559,578 | 15 | 569.548,194<br>584.559,349 | 1.829 |
| 16 | 569.546,911<br>584.559,187 | 17 | 569.541,49<br>584.558,477 | 5.467 |
| 18 | 569.526,575<br>584.555,4 | 19 | 569.519,164<br>584.554,203 | 7.507 |
| 20 | 569.492,99<br>584.549,402 | 21 | 569.480,437<br>584.546,802 | 12.819 |
| 22 | 569.472,925<br>584.545,246 | 23 | 569.469,895<br>584.544,58 | 3.102 |
| 24 | 569.466,633<br>584.544,002 | 25 | 569.467,286<br>584.542,819 | 1.351 |
| 26 | 569.469,53<br>584.540,133 | 27 | 569.472,142<br>584.537,237 | 3.9 |
| 28 | 569.484,012<br>584.540,59 | 29 | 569.503,835<br>584.543,922 | 20.101 |
| 30 | 569.512,071<br>584.545,239 | 31 | 569.520,326<br>584.545,487 | 8.259 |
| 32 | 569.544,614<br>584.544,33 | 1 | 569.549,926<br>584.544,115 | 5.316 |

**** Lungimile segmentelor sunt determinate în planul de proiecţie Stereo 70 şi sunt rotunjite la 1 milimetru.**
***** Distanţa dintre puncte este formată din segmente cumulate ce sunt mai mici decât valoarea 1 milimetru.**

*Document care conține date cu caracter personal, protejat de prevederile Regulamentului (UE) nr. 679/2016 și Legii 190/2018*

# DATE DESPRE IMOBILUL NR. 4256

**Oficiul de Cadastru şi Publicitate Imobiliară NEAMT**
**Biroul de Cadastru şi Publicitate Imobiliară Bicaz**

## A. Partea I. Descrierea imobilului

**TEREN** Intravilan

**Adresa:** Loc. Damuc, Jud. Neamt

| Nr. Crt | Nr cadastral Nr. topografic | Suprafaţa* (mp) | Observaţii / Referinţe |
|---|---|---|---|
| A1 | 50960 | 817 | Sector cadastral:130 Teren neimprejmuit;<br>Partial imprejmuit. Actualizare cu constructie |

**Construcţii**

| Crt | Nr cadastral Nr. topografic | Adresa | Observaţii / Referinţe |
|---|---|---|---|
| A1.1 | | Loc. Damuc, Jud. Neamt | Nr. niveluri:3; S. construita la sol:127 mp; D+P+M |

## B. Partea II. Proprietari şi acte

| Inscrieri privitoare la dreptul de proprietate şi alte drepturi reale | | Referinţe |
|---|---|---|
| **19439 / 04/10/2018** | | |
| Act Notarial nr. Contract de vanzare aut. nr. 1422, din 04/10/2018 emis de NP FLOAREŞ Anca; | | |
| B1 | Intabulare, drept de PROPRIETATE, dobandit prin Conventie, cota actuala 1/1, cota initiala 1/1 | A1 |
| | 1) **SCURTU DRAGOMIR**<br>2) **SCURTU ANCUŢA**, -soti | |
| **4256 / 10/07/2024** | | |
| Act Administrativ nr. 5144, din 08/08/2024 emis de Primaria com Damuc; | | |
| B2 | Intabulare, drept de PROPRIETATE, dobandit prin Lege, cota actuala 1/1, cota initiala 1/1 | A1.1 |
| | 1) **SCURTU DRAGOMIR**<br>2) **SCURTU ANCUŢA**, -soti | |

## C. Partea III. SARCINI .

| Inscrieri privind dezmembramintele dreptului de proprietate, drepturi reale de garanţie şi sarcini | Referinţe |
|---|---|
| NU SUNT | |

*Document care conține date cu caracter personal, protejat de prevederile Regulamentului (UE) nr. 679/2016 și Legii 190/2018*

# Anexa Nr. 1 La Partea I

## Teren

| Nr cadastral | Suprafaţa (mp)* | Observaţii / Referinţe |
|---|---|---|
| 50960 | 817 | Partial imprejmuit. Actualizare cu constructie |

* Suprafaţa este determinată in planul de proiecţie Stereo 70.

DETALII LINIARE IMOBIL

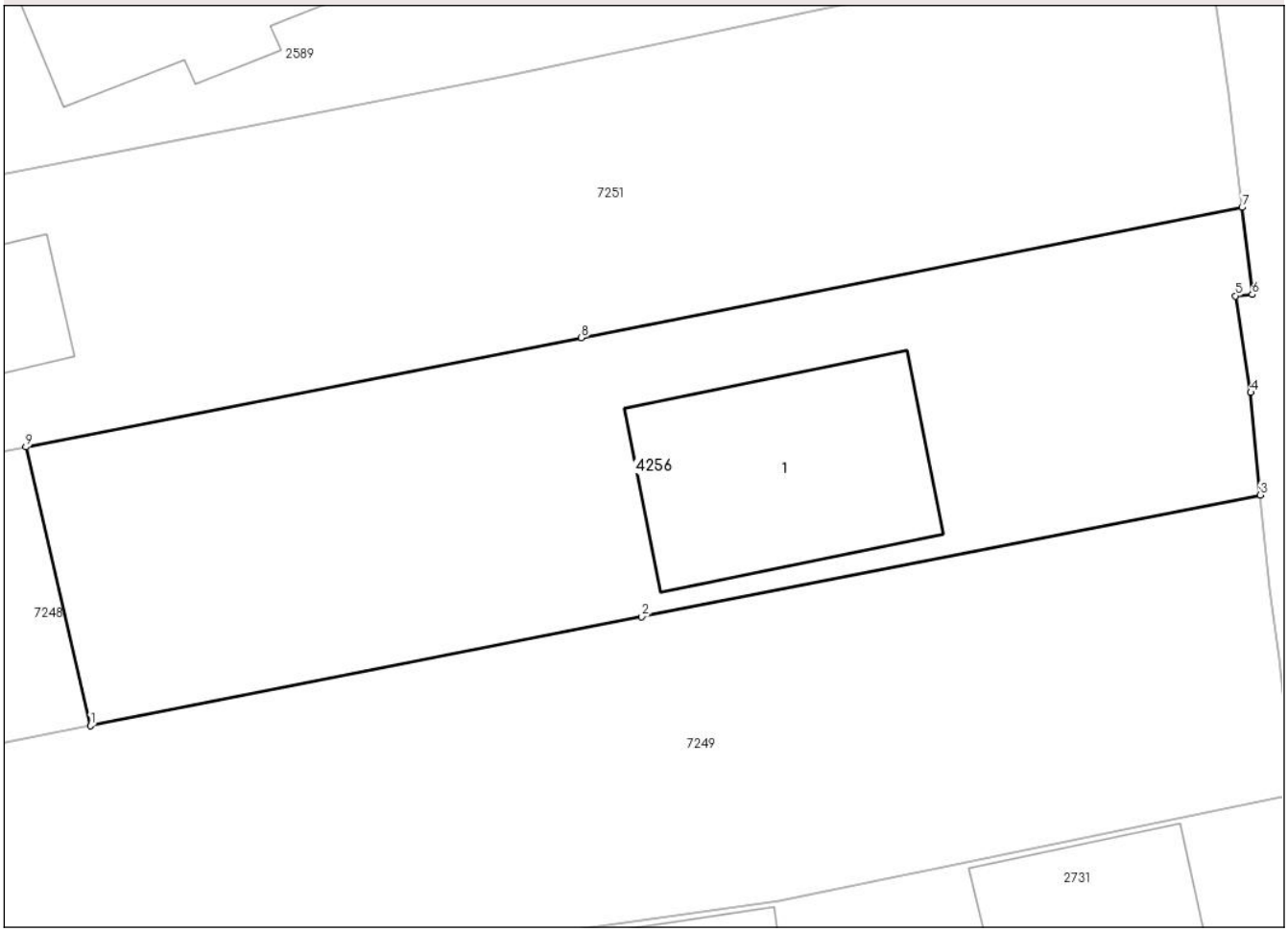


## Date referitoare la teren

| Crt | Categorie folosință | Intra vilan | Suprafaţa (mp) | Tarla | Parcelă | Nr. topo | Observaţii / Referinţe |
|---|---|---|---|---|---|---|---|
| 1 | curti constructii | DA | 437 | - | - | - | |
| 2 | faneata | DA | 380 | - | - | - | |

## Date referitoare la construcţii

| Crt | Număr | Destinaţie construcţie | Supraf. (mp) | Situaţie juridică | Observaţii / Referinţe |
|---|---|---|---|---|---|
| A1.1 | | constructii de locuinte | 127 | Cu acte | Nr. niveluri:3; S. construita la sol:127 mp; D+P+M |

**Lungime Segmente**
**1) Valorile lungimilor segmentelor sunt obţinute din proiecţie în plan.**

| Punct început | X / Y | Punct sfârşit | X / Y | Lungime segment (** (m) |
|---|---|---|---|---|
| 1 | 569.546,627<br>584.616,609 | 2 | 569.573,413<br>584.621,885 | 27.301 |
| 2 | 569.573,413<br>584.621,885 | 3 | 569.603,452<br>584.627,799 | 30.616 |
| 3 | 569.603,452<br>584.627,799 | 4 | 569.602,991<br>584.632,764 | 4.986 |

*Document care conține date cu caracter personal, protejat de prevederile Regulamentului (UE) nr. 679/2016 și Legii 190/2018*

| Punct început | X / Y | Punct sfârşit | X / Y | Lungime segment (** (m) |
|---|---|---|---|---|
| 4 | 569.602,991<br>584.632,764 | 5 | 569.602,242<br>584.637,453 | 4.748 |
| 5 | 569.602,242<br>584.637,453 | 6 | 569.603,063<br>584.637,524 | 0.824 |
| 6 | 569.603,063<br>584.637,524 | 7 | 569.602,571<br>584.641,749 | 4.254 |
| 7 | 569.602,571<br>584.641,749 | 8 | 569.570,474<br>584.635,43 | 32.713 |
| 8 | 569.570,474<br>584.635,43 | 9 | 569.543,5<br>584.630,12 | 27.492 |
| 9 | 569.543,5<br>584.630,12 | 1 | 569.546,627<br>584.616,609 | 13.868 |

** Lungimile segmentelor sunt determinate în planul de proiecţie Stereo 70 şi sunt rotunjite la 1 milimetru.
*** Distanţa dintre puncte este formată din segmente cumulate ce sunt mai mici decât valoarea 1 milimetru.

*Document care conține date cu caracter personal, protejat de prevederile Regulamentului (UE) nr. 679/2016 și Legii 190/2018*

# DATE DESPRE IMOBILUL NR. 4259

**Oficiul de Cadastru şi Publicitate Imobiliară NEAMT**
**Biroul de Cadastru şi Publicitate Imobiliară Bicaz**

## A. Partea I. Descrierea imobilului

**TEREN** Intravilan

**Adresa:** Loc. Damuc, Jud. Neamt

| Nr. Crt | Nr cadastral Nr. topografic | Suprafaţa* (mp) | Observaţii / Referinţe |
|---|---|---|---|
| A1 | 50901 | Din acte: 109<br>Masurata: 121 | Sector cadastral:130 Teren imprejmuit;<br>Actualizare cu constructie. |

**Construcţii**

| Crt | Nr cadastral Nr. topografic | Adresa | Observaţii / Referinţe |
|---|---|---|---|
| A1.1 | | Loc. Damuc, Jud. Neamt | Nr. niveluri:2; S. construita la sol:75 mp; P+M |

## B. Partea II. Proprietari şi acte

| Inscrieri privitoare la dreptul de proprietate şi alte drepturi reale | | Referinţe |
|---|---|---|
| **12180 / 23/06/2021** | | |
| Act Notarial nr. Contract de vanzare aut. nr. 740, din 23/06/2021 emis de NP FLOAREŞ Anca; | | |
| B1 | Intabulare, drept de PROPRIETATE, cu titlu de drept de cumparare, ca bun propriu,, dobandit prin Conventie, cota actuala 1/1, cota initiala 1/1 | A1 |
| | 1) **PÎNTEA-SCURTU NICULIŢĂ** | |
| **4259 / 10/07/2024** | | |
| Act Administrativ nr. 5144, din 08/08/2024 emis de Primaria com Damuc; | | |
| B2 | Intabulare, drept de PROPRIETATE, dobandit prin Lege, cota actuala 1/1, cota initiala 1/1 | A1.1 |
| | 1) **PÎNTEA-SCURTU NICULIŢĂ** | |

## C. Partea III. SARCINI .

| Inscrieri privind dezmembramintele dreptului de proprietate, drepturi reale de garanţie şi sarcini | Referinţe |
|---|---|
| NU SUNT | |

*Document care conține date cu caracter personal, protejat de prevederile Regulamentului (UE) nr. 679/2016 și Legii 190/2018*

# Anexa Nr. 1 La Partea I

## Teren

| Nr cadastral | Suprafaţa (mp)* | Observaţii / Referinţe |
|---|---|---|
| 50901 | Din acte: 109<br>Masurata: 121 | Actualizare cu constructie. |

* Suprafaţa este determinată in planul de proiecţie Stereo 70.

DETALII LINIARE IMOBIL

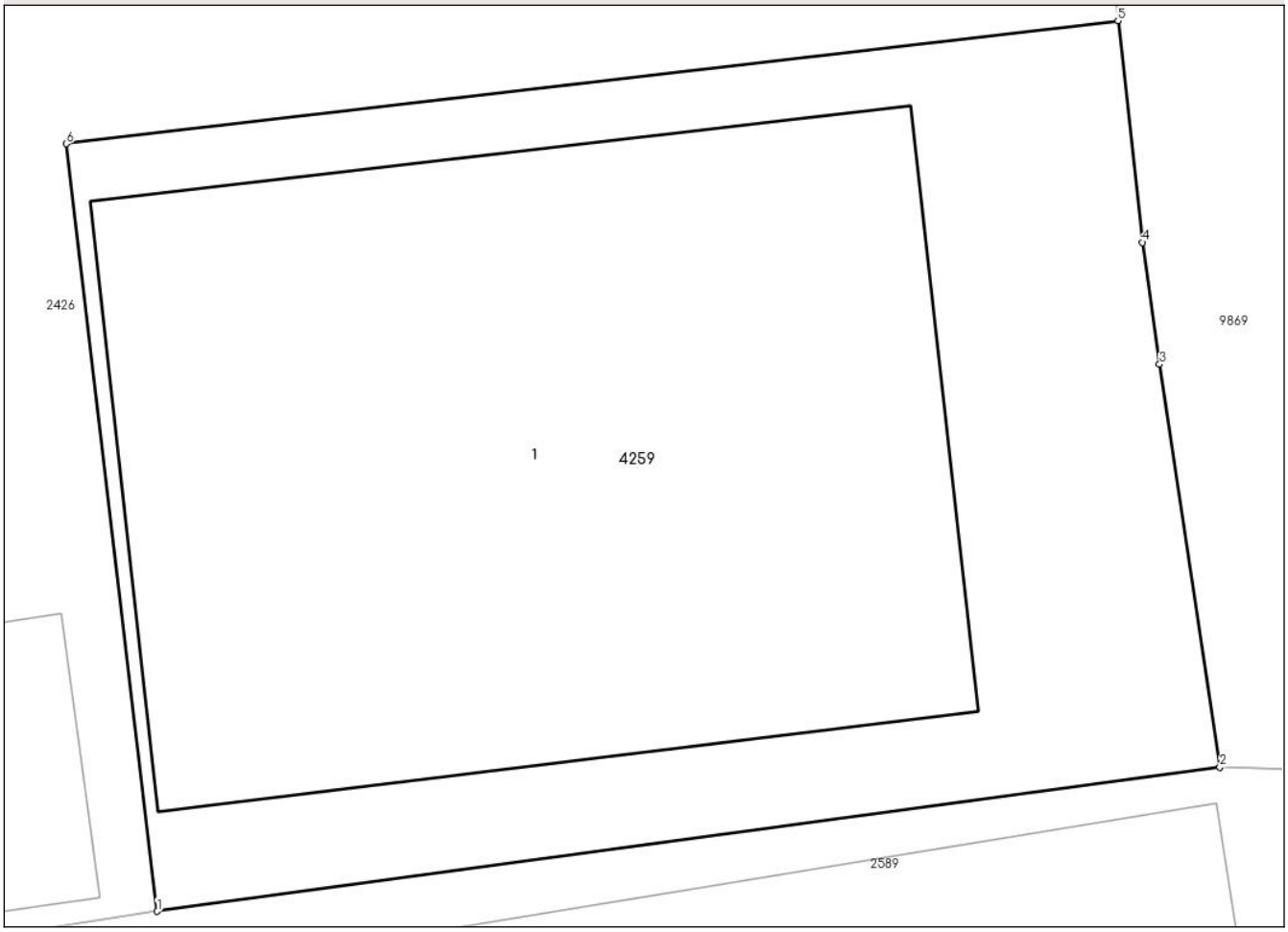


## Date referitoare la teren

| Crt | Categorie folosinţă | Intra vilan | Suprafaţa (mp) | Tarla | Parcelă | Nr. topo | Observaţii / Referinţe |
|---|---|---|---|---|---|---|---|
| 1 | curti constructii | DA | 121 | - | - | - | |

## Date referitoare la construcţii

| Crt | Număr | Destinaţie construcţie | Supraf. (mp) | Situaţie juridică | Observaţii / Referinţe |
|---|---|---|---|---|---|
| A1.1 | | constructii de locuinte | 75 | Cu acte | Nr. niveluri:2; S. construita la sol:75 mp; P+M |

**Lungime Segmente**
**1) Valorile lungimilor segmentelor sunt obţinute din proiecţie în plan.**

| Punct început | X / Y | Punct sfârşit | X / Y | Lungime segment (** (m) |
|---|---|---|---|---|
| 1 | 569.585,482<br>584.665,624 | 2 | 569.598,475<br>584.667,386 | 13.112 |
| 2 | 569.598,475<br>584.667,386 | 3 | 569.597,738<br>584.672,311 | 4.98 |
| 3 | 569.597,738<br>584.672,311 | 4 | 569.597,529<br>584.673,801 | 1.505 |

*Document care conține date cu caracter personal, protejat de prevederile Regulamentului (UE) nr. 679/2016 și Legii 190/2018*

| Punct început | X / Y | Punct sfârşit | X / Y | Lungime segment (** (m) |
|---|---|---|---|---|
| 4 | 569.597,529<br>584.673,801 | 5 | 569.597,229<br>584.676,512 | 2.728 |
| 5 | 569.597,229<br>584.676,512 | 6 | 569.584,37<br>584.675,008 | 12.947 |
| 6 | 569.584,37<br>584.675,008 | 1 | 569.585,482<br>584.665,624 | 9.45 |

** Lungimile segmentelor sunt determinate în planul de proiecţie Stereo 70 şi sunt rotunjite la 1 milimetru.
*** Distanţa dintre puncte este formată din segmente cumulate ce sunt mai mici decât valoarea 1 milimetru.

*Document care conține date cu caracter personal, protejat de prevederile Regulamentului (UE) nr. 679/2016 și Legii 190/2018*

# DATE DESPRE IMOBILUL NR. 4261

**Oficiul de Cadastru şi Publicitate Imobiliară NEAMT**
**Biroul de Cadastru şi Publicitate Imobiliară Bicaz**

## A. Partea I. Descrierea imobilului

**TEREN** Intravilan

**Adresa:** Loc. Damuc, Jud. Neamt

| Nr. Crt | Nr cadastral Nr. topografic | Suprafaţa* (mp) | Observaţii / Referinţe |
|---|---|---|---|
| A1 | 50625 | 2.193 | Sector cadastral:130 Teren neimprejmuit; |

## B. Partea II. Proprietari şi acte

| Inscrieri privitoare la dreptul de proprietate şi alte drepturi reale | | Referinţe |
|---|---|---|
| **11858 / 17/06/2021** | | |
| Act Notarial nr. Contract de vanzare aut. nr. 709, din 15/06/2021 emis de NP FLOAREŞ Anca; | | |
| B1 | Intabulare, drept de PROPRIETATE, cu titlu de drept de cumparare, ca bun propriu,, dobandit prin Conventie, cota actuala 1/1, cota initiala 1/1 | A1 |
| | 1) **PÂNTEA-SCURTU IOAN** | |

## C. Partea III. SARCINI .

| Inscrieri privind dezmembramintele dreptului de proprietate, drepturi reale de garanţie şi sarcini | Referinţe |
|---|---|
| NU SUNT | |

*Document care conține date cu caracter personal, protejat de prevederile Regulamentului (UE) nr. 679/2016 și Legii 190/2018*

# Anexa Nr. 1 La Partea I

## Teren

| Nr cadastral | Suprafaţa (mp)* | Observaţii / Referinţe |
|---|---|---|
| 50625 | 2.193 | |

* Suprafaţa este determinată in planul de proiecţie Stereo 70.

DETALII LINIARE IMOBIL

## Date referitoare la teren

| Crt | Categorie folosință | Intra vilan | Suprafaţa (mp) | Tarla | Parcelă | Nr. topo | Observaţii / Referinţe |
|---|---|---|---|---|---|---|---|
| 1 | faneata | DA | 766 | - | - | - | |
| 2 | arabil | DA | 1.124 | - | - | - | |
| 3 | faneata | DA | 303 | - | - | - | |

**Lungime Segmente**

**1) Valorile lungimilor segmentelor sunt obţinute din proiecţie în plan.**

| Punct început | X / Y | Punct sfârşit | X / Y | Lungime segment (** (m) |
|---|---|---|---|---|
| 1 | 569.483,971<br>584.662,008 | 2 | 569.513,507<br>584.665,566 | 29.75 |
| 3 | 569.517,327<br>584.666,728 | 4 | 569.531,916<br>584.668,835 | 14.74 |
| 5 | 569.544,875<br>584.670,049 | 6 | 569.551,77<br>584.672,186 | 7.219 |
| 7 | 569.563,506<br>584.675,358 | 8 | 569.596,911<br>584.682,086 | 34.076 |

| Punct început | X / Y | Punct sfârşit | X / Y | Lungime segment (** (m) |
|---|---|---|---|---|
| 2 | 569.513,507<br>584.665,566 | 3 | 569.517,327<br>584.666,728 | 3.993 |
| 4 | 569.531,916<br>584.668,835 | 5 | 569.544,875<br>584.670,049 | 13.016 |
| 6 | 569.551,77<br>584.672,186 | 7 | 569.563,506<br>584.675,358 | 12.157 |
| 8 | 569.596,911<br>584.682,086 | 9 | 569.595,568<br>584.691,6 | 9.608 |

*Document care conține date cu caracter personal, protejat de prevederile Regulamentului (UE) nr. 679/2016 și Legii 190/2018*

| Punct început | X / Y | Punct sfârşit | X / Y | Lungime segment (** (m) |
|---|---|---|---|---|
| 9 | 569.595,568<br>584.691,6 | 10 | 569.564,907<br>584.684,167 | 31.549 |
| 11 | 569.542,006<br>584.678,964 | 12 | 569.518,17<br>584.676,659 | 23.947 |
| 13 | 569.513,038<br>584.676,275 | 14 | 569.464,466<br>584.671,127 | 48.844 |
| 15 | 569.440,266<br>584.668,42 | 16 | 569.415,908<br>584.665,877 | 24.49 |
| 17 | 569.414,06<br>584.665,684 | 18 | 569.391,881<br>584.662,854 | 22.359 |
| 19 | 569.392,089<br>584.659,596 | 20 | 569.396,524<br>584.650,131 | 10.453 |
| 21 | 569.398,01<br>584.650,366 | 22 | 569.411,502<br>584.652,347 | 13.637 |
| 23 | 569.417,714<br>584.653,259 | 24 | 569.420,842<br>584.653,718 | 3.161 |
| 25 | 569.477,825<br>584.661,233 | 1 | 569.483,971<br>584.662,008 | 6.195 |

| Punct început | X / Y | Punct sfârşit | X / Y | Lungime segment (** (m) |
|---|---|---|---|---|
| 10 | 569.564,907<br>584.684,167 | 11 | 569.542,006<br>584.678,964 | 23.485 |
| 12 | 569.518,17<br>584.676,659 | 13 | 569.513,038<br>584.676,275 | 5.146 |
| 14 | 569.464,466<br>584.671,127 | 15 | 569.440,266<br>584.668,42 | 24.351 |
| 16 | 569.415,908<br>584.665,877 | 17 | 569.414,06<br>584.665,684 | 1.858 |
| 18 | 569.391,881<br>584.662,854 | 19 | 569.392,089<br>584.659,596 | 3.265 |
| 20 | 569.396,524<br>584.650,131 | 21 | 569.398,01<br>584.650,366 | 1.504 |
| 22 | 569.411,502<br>584.652,347 | 23 | 569.417,714<br>584.653,259 | 6.279 |
| 24 | 569.420,842<br>584.653,718 | 25 | 569.477,825<br>584.661,233 | 57.476 |

** Lungimile segmentelor sunt determinate în planul de proiecţie Stereo 70 şi sunt rotunjite la 1 milimetru.
*** Distanţa dintre puncte este formată din segmente cumulate ce sunt mai mici decât valoarea 1 milimetru.

*Document care conține date cu caracter personal, protejat de prevederile Regulamentului (UE) nr. 679/2016 și Legii 190/2018*

# DATE DESPRE IMOBILUL NR. 4262

**Oficiul de Cadastru şi Publicitate Imobiliară NEAMT**
**Biroul de Cadastru şi Publicitate Imobiliară Bicaz**

## A. Partea I. Descrierea imobilului

**TEREN** Intravilan

**Adresa:** Loc. Damuc, Jud. Neamt, pct. 'Damuc De Sus'

| Nr. Crt | Nr cadastral Nr. topografic | Suprafaţa* (mp) | Observaţii / Referinţe |
|---|---|---|---|
| A1 | | 1.510 | Sector cadastral:130 Teren neimprejmuit; |

## B. Partea II. Proprietari şi acte

| Inscrieri privitoare la dreptul de proprietate şi alte drepturi reale | | Referinţe |
|---|---|---|
| **4262 / 10/07/2024** | | |
| Act Administrativ nr. 4889, din 10/07/2024 emis de Primaria com Damuc; | | |
| B1 | Inscrierea posesiei, drept de PROPRIETATE, dobandit prin Lege, cota actuala 1/1, cota initiala 1/1 | A1 |
| | 1) **BALOG EMANOIL**<br>2) **BALOG IOANA** | |

## C. Partea III. SARCINI .

| Inscrieri privind dezmembramintele dreptului de proprietate, drepturi reale de garanţie şi sarcini | Referinţe |
|---|---|
| NU SUNT | |

*Document care conține date cu caracter personal, protejat de prevederile Regulamentului (UE) nr. 679/2016 și Legii 190/2018*

# Anexa Nr. 1 La Partea I

## Teren

| Nr cadastral | Suprafaţa (mp)* | Observaţii / Referinţe |
|---|---|---|
| | 1.510 | |

* Suprafaţa este determinată in planul de proiecţie Stereo 70.

DETALII LINIARE IMOBIL

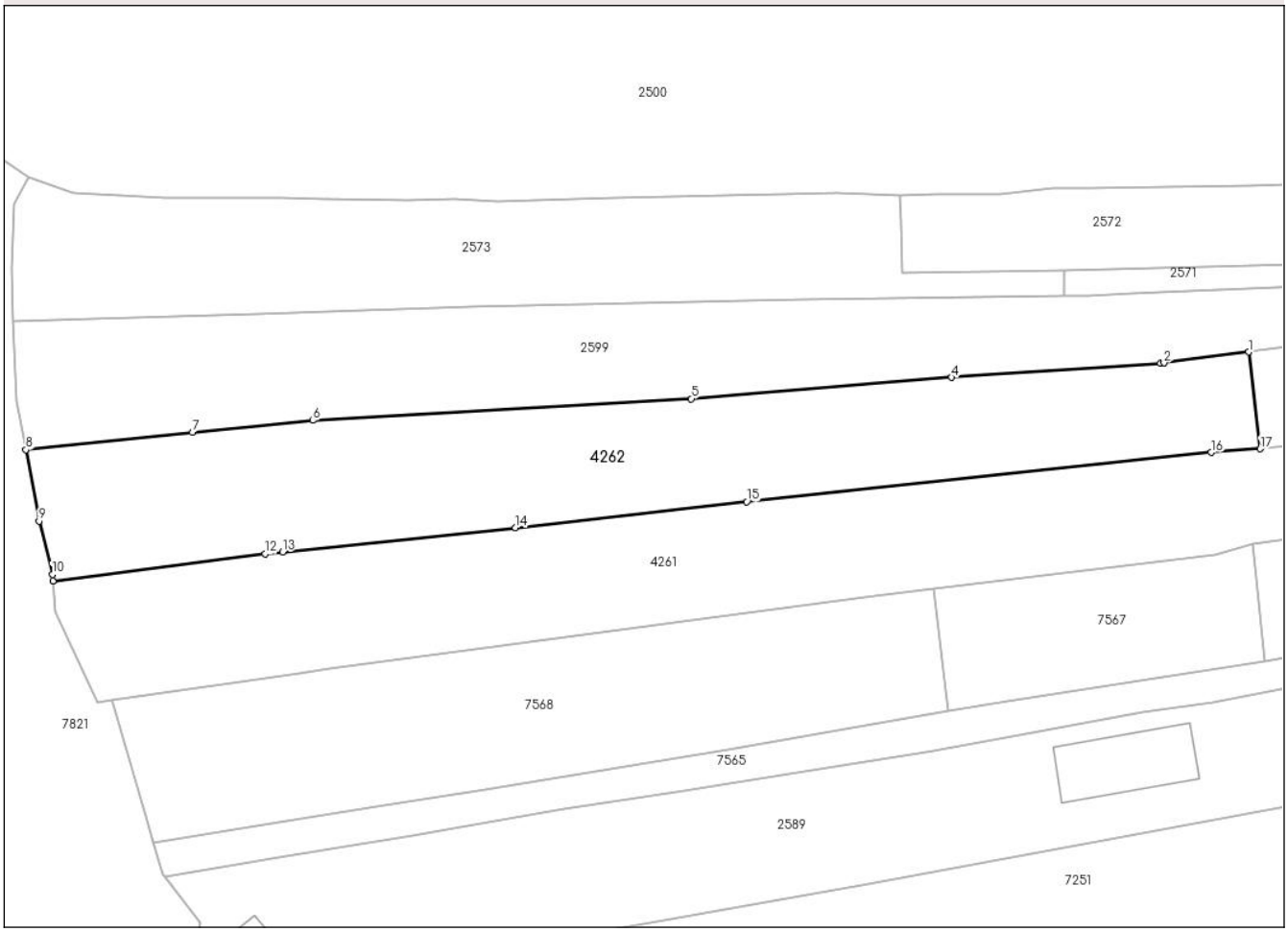


## Date referitoare la teren

| Crt | Categorie folosință | Intra vilan | Suprafaţa (mp) | Tarla | Parcelă | Nr. topo | Observaţii / Referinţe |
|---|---|---|---|---|---|---|---|
| 1 | arabil | DA | 1.247 | 51 | 2023; 2024; 2021; 2022 | - | |
| 2 | faneata | DA | 263 | 51 | 2019; 2020 | - | |

**Lungime Segmente**
**1) Valorile lungimilor segmentelor sunt obţinute din proiecţie în plan.**

| Punct început | X / Y | Punct sfârşit | X / Y | Lungime segment (** (m) |
|---|---|---|---|---|
| 1 | 569.516,945<br>584.686,785 | 2 | 569.508,11<br>584.685,647 | 8.908 |
| 2 | 569.508,11<br>584.685,647 | 3 | 569.507,716<br>584.685,62 | 0.395 |
| 3 | 569.507,716<br>584.685,62 | 4 | 569.485,905<br>584.684,122 | 21.862 |
| 4 | 569.485,905<br>584.684,122 | 5 | 569.458,66<br>584.681,899 | 27.336 |

*Document care conține date cu caracter personal, protejat de prevederile Regulamentului (UE) nr. 679/2016 și Legii 190/2018*

| Punct început | X / Y | Punct sfârşit | X / Y | Lungime segment (** (m) |
|---|---|---|---|---|
| 5 | 569.458,66<br>584.681,899 | 6 | 569.419,093<br>584.679,624 | 39.632 |
| 6 | 569.419,093<br>584.679,624 | 7 | 569.406,485<br>584.678,381 | 12.669 |
| 7 | 569.406,485<br>584.678,381 | 8 | 569.389,063<br>584.676,562 | 17.517 |
| 8 | 569.389,063<br>584.676,562 | 9 | 569.390,45<br>584.669,104 | 7.586 |
| 9 | 569.390,45<br>584.669,104 | 10 | 569.391,838<br>584.663,533 | 5.741 |
| 10 | 569.391,838<br>584.663,533 | 11 | 569.391,881<br>584.662,854 | 0.68 |
| 11 | 569.391,881<br>584.662,854 | 12 | 569.414,06<br>584.665,684 | 22.359 |
| 12 | 569.414,06<br>584.665,684 | 13 | 569.415,908<br>584.665,877 | 1.858 |
| 13 | 569.415,908<br>584.665,877 | 14 | 569.440,266<br>584.668,42 | 24.49 |
| 14 | 569.440,266<br>584.668,42 | 15 | 569.464,466<br>584.671,127 | 24.351 |
| 15 | 569.464,466<br>584.671,127 | 16 | 569.513,038<br>584.676,275 | 48.844 |
| 16 | 569.513,038<br>584.676,275 | 17 | 569.518,17<br>584.676,659 | 5.146 |
| 17 | 569.518,17<br>584.676,659 | 1 | 569.516,945<br>584.686,785 | 10.2 |

** Lungimile segmentelor sunt determinate în planul de proiecţie Stereo 70 şi sunt rotunjite la 1 milimetru.
*** Distanţa dintre puncte este formată din segmente cumulate ce sunt mai mici decât valoarea 1 milimetru.

*Document care conține date cu caracter personal, protejat de prevederile Regulamentului (UE) nr. 679/2016 și Legii 190/2018*

# DATE DESPRE IMOBILUL NR. 4285

**Oficiul de Cadastru şi Publicitate Imobiliară NEAMT**
**Biroul de Cadastru şi Publicitate Imobiliară Bicaz**

## A. Partea I. Descrierea imobilului

**TEREN** Intravilan

**Adresa:** Loc. Huisurez, Jud. Neamt, pct. 'Huisurez'

| Nr. Crt | Nr cadastral Nr. topografic | Suprafaţa* (mp) | Observaţii / Referinţe |
|---|---|---|---|
| A1 | | 1.062 | Sector cadastral:130 Teren neimprejmuit; |

## B. Partea II. Proprietari şi acte

| Inscrieri privitoare la dreptul de proprietate şi alte drepturi reale | | Referinţe |
|---|---|---|
| **4285 / 10/07/2024** | | |
| Act Administrativ nr. 4890, din 10/07/2024 emis de Primaria com Damuc; | | |
| B1 | Inscrierea posesiei, drept de PROPRIETATE, dobandit prin Lege, cota actuala 1/1, cota initiala 1/1 | A1 |
| | 1) **FOCȘA ION**<br>2) **FOCȘA OLGUȚA** | |

## C. Partea III. SARCINI .

| Inscrieri privind dezmembramintele dreptului de proprietate, drepturi reale de garanţie şi sarcini | Referinţe |
|---|---|
| NU SUNT | |

*Document care conține date cu caracter personal, protejat de prevederile Regulamentului (UE) nr. 679/2016 și Legii 190/2018*

# Anexa Nr. 1 La Partea I

## Teren

| Nr cadastral | Suprafaţa (mp)* | Observaţii / Referinţe |
|---|---|---|
| | 1.062 | |

* Suprafaţa este determinată in planul de proiecţie Stereo 70.

DETALII LINIARE IMOBIL

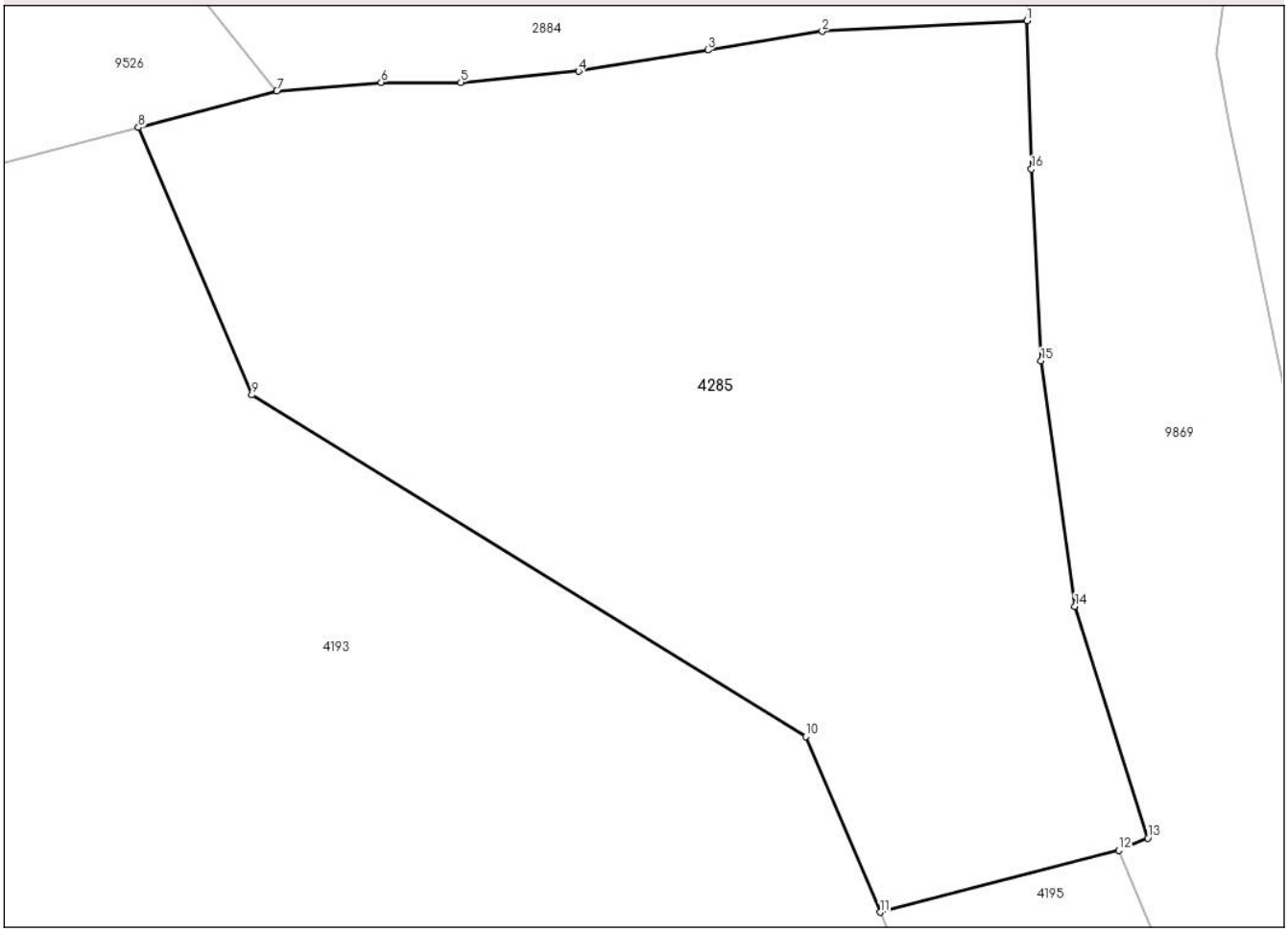


## Date referitoare la teren

| Crt | Categorie folosință | Intra vilan | Suprafaţa (mp) | Tarla | Parcelă | Nr. topo | Observaţii / Referinţe |
|---|---|---|---|---|---|---|---|
| 1 | pasune | DA | 1.062 | 4 | 45 | - | |

**Lungime Segmente**
**1) Valorile lungimilor segmentelor sunt obţinute din proiecţie în plan.**

| Punct început | X / Y | Punct sfârşit | X / Y | Lungime segment (** (m) |
|---|---|---|---|---|
| 1 | 569.479,855<br>583.991,197 | 2 | 569.470,502<br>583.990,715 | 9.365 |
| 2 | 569.470,502<br>583.990,715 | 3 | 569.465,28<br>583.989,863 | 5.291 |
| 3 | 569.465,28<br>583.989,863 | 4 | 569.459,377<br>583.988,89 | 5.983 |
| 4 | 569.459,377<br>583.988,89 | 5 | 569.454,007<br>583.988,388 | 5.393 |
| 5 | 569.454,007<br>583.988,388 | 6 | 569.450,365<br>583.988,388 | 3.642 |

*Document care conține date cu caracter personal, protejat de prevederile Regulamentului (UE) nr. 679/2016 și Legii 190/2018*

| Punct început | X / Y | Punct sfârşit | X / Y | Lungime segment (** (m) |
|---|---|---|---|---|
| 6 | 569.450,365<br>583.988,388 | 7 | 569.445,6<br>583.988,0 | 4.781 |
| 7 | 569.445,6<br>583.988,0 | 8 | 569.439,273<br>583.986,326 | 6.545 |
| 8 | 569.439,273<br>583.986,326 | 9 | 569.444,462<br>583.974,126 | 13.258 |
| 9 | 569.444,462<br>583.974,126 | 10 | 569.469,745<br>583.958,543 | 29.699 |
| 10 | 569.469,745<br>583.958,543 | 11 | 569.473,141<br>583.950,534 | 8.699 |
| 11 | 569.473,141<br>583.950,534 | 12 | 569.484,051<br>583.953,351 | 11.268 |
| 12 | 569.484,051<br>583.953,351 | 13 | 569.485,372<br>583.953,913 | 1.436 |
| 13 | 569.485,372<br>583.953,913 | 14 | 569.482,045<br>583.964,489 | 11.087 |
| 14 | 569.482,045<br>583.964,489 | 15 | 569.480,501<br>583.975,686 | 11.303 |
| 15 | 569.480,501<br>583.975,686 | 16 | 569.480,056<br>583.984,426 | 8.751 |
| 16 | 569.480,056<br>583.984,426 | 1 | 569.479,855<br>583.991,197 | 6.774 |

** Lungimile segmentelor sunt determinate în planul de proiecţie Stereo 70 şi sunt rotunjite la 1 milimetru.
*** Distanţa dintre puncte este formată din segmente cumulate ce sunt mai mici decât valoarea 1 milimetru.

*Document care conține date cu caracter personal, protejat de prevederile Regulamentului (UE) nr. 679/2016 și Legii 190/2018*

# DATE DESPRE IMOBILUL NR. 4286

**Oficiul de Cadastru şi Publicitate Imobiliară NEAMT**
**Biroul de Cadastru şi Publicitate Imobiliară Bicaz**

## A. Partea I. Descrierea imobilului

**TEREN** Extravilan

**Adresa:** Jud. Neamt, pct. 'Damuc'

| Nr. Crt | Nr cadastral Nr. topografic | Suprafaţa* (mp) | Observaţii / Referinţe |
|---|---|---|---|
| A1 | | 359 | Sector cadastral:130 Teren neimprejmuit; |

## B. Partea II. Proprietari şi acte

| Inscrieri privitoare la dreptul de proprietate şi alte drepturi reale | | Referinţe |
|---|---|---|
| **4286 / 10/07/2024** | | |
| Act Administrativ nr. 5144, din 08/08/2024 emis de Primaria com Damuc; | | |
| B1 | Inscrierea posesiei, drept de PROPRIETATE, dobandit prin Lege, cota actuala 1/1, cota initiala 1/1 | A1 |
| | 1) **NEIDENTIFICAT NEIDENTIFICAT**, CIF:0000000000000 | |
| Act Normativ nr. 7, din 13/03/1996 emis de Parlamentul României ((art.13)); | | |
| B2 | Se noteaza mentiunea de proprietar neidentificat | A1 |

## C. Partea III. SARCINI .

| Inscrieri privind dezmembramintele dreptului de proprietate, drepturi reale de garanţie şi sarcini | Referinţe |
|---|---|
| NU SUNT | |

*Document care conține date cu caracter personal, protejat de prevederile Regulamentului (UE) nr. 679/2016 și Legii 190/2018*

# Anexa Nr. 1 La Partea I

## Teren

| Nr cadastral | Suprafaţa (mp)* | Observaţii / Referinţe |
|---|---|---|
| | 359 | |

* Suprafaţa este determinată in planul de proiecţie Stereo 70.

DETALII LINIARE IMOBIL

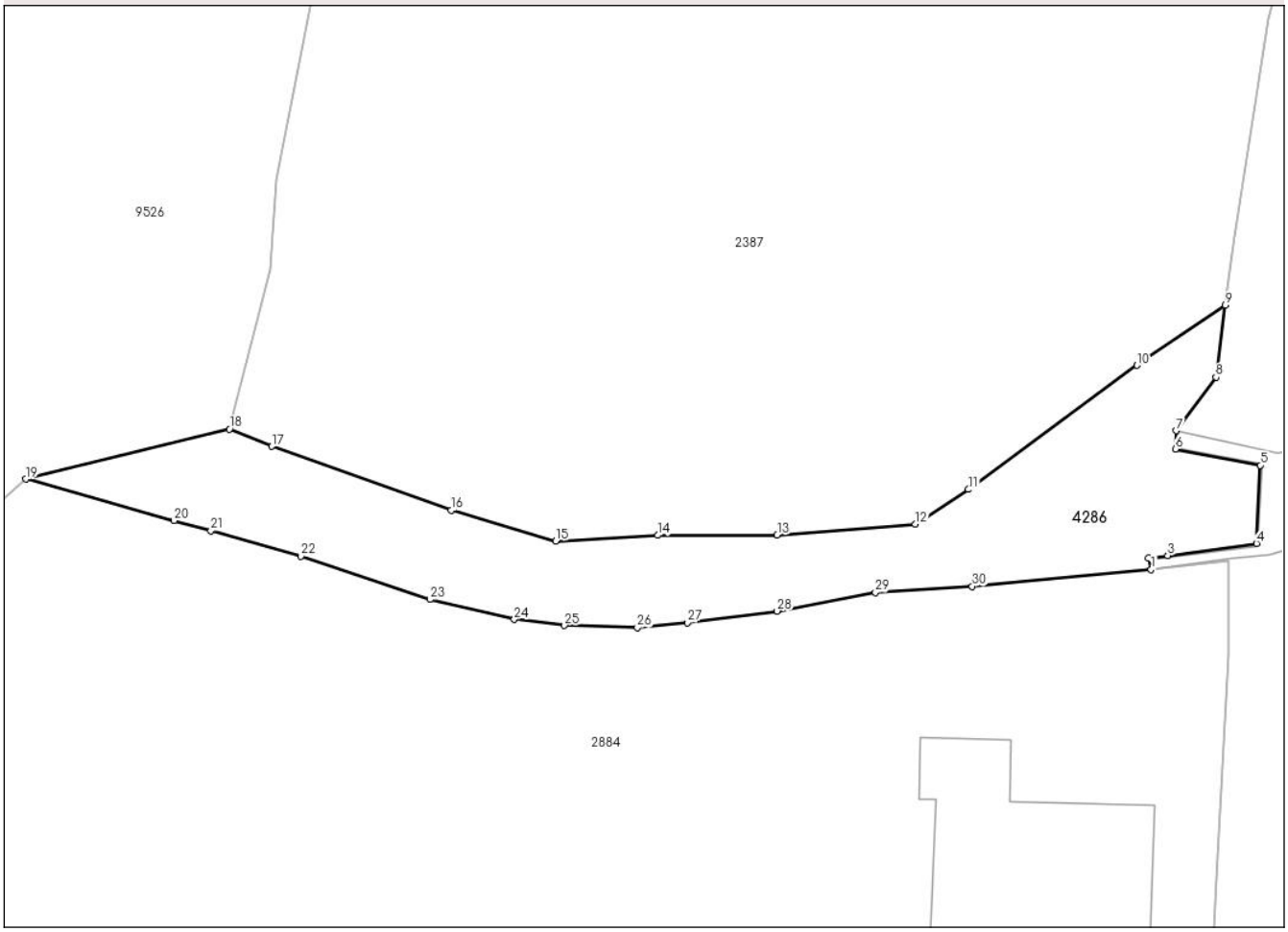


## Date referitoare la teren

| Crt | Categorie folosință | Intra vilan | Suprafaţa (mp) | Tarla | Parcelă | Nr. topo | Observaţii / Referinţe |
|---|---|---|---|---|---|---|---|
| 1 | ape curgatoare | NU | 359 | - | - | - | |

**Lungime Segmente**

**1) Valorile lungimilor segmentelor sunt obţinute din proiecţie în plan.**

| Punct început | X / Y | Punct sfârşit | X / Y | Lungime segment (** (m) |
|---|---|---|---|---|
| 1 | 569.481,264<br>584.062,367 | 2 | 569.481,109<br>584.062,989 | 0.641 |
| 3 | 569.482,176<br>584.063,137 | 4 | 569.487,043<br>584.063,811 | 4.913 |
| 5 | 569.487,243<br>584.068,078 | 6 | 569.482,598<br>584.068,967 | 4.729 |
| 7 | 569.482,642<br>584.069,967 | 8 | 569.484,823<br>584.072,896 | 3.652 |
| 9 | 569.485,338<br>584.076,831 | 10 | 569.480,491<br>584.073,549 | 5.854 |

| Punct început | X / Y | Punct sfârşit | X / Y | Lungime segment (** (m) |
|---|---|---|---|---|
| 2 | 569.481,109<br>584.062,989 | 3 | 569.482,176<br>584.063,137 | 1.077 |
| 4 | 569.487,043<br>584.063,811 | 5 | 569.487,243<br>584.068,078 | 4.272 |
| 6 | 569.482,598<br>584.068,967 | 7 | 569.482,642<br>584.069,967 | 1.001 |
| 8 | 569.484,823<br>584.072,896 | 9 | 569.485,338<br>584.076,831 | 3.969 |
| 10 | 569.480,491<br>584.073,549 | 11 | 569.471,27<br>584.066,759 | 11.451 |

*Document care conține date cu caracter personal, protejat de prevederile Regulamentului (UE) nr. 679/2016 și Legii 190/2018*

| Punct început | X / Y | Punct sfârşit | X / Y | Lungime segment (** (m) |
|---|---|---|---|---|
| 11 | 569.471,27<br>584.066,759 | 12 | 569.468,364<br>584.064,859 | 3.472 |
| 13 | 569.460,792<br>584.064,273 | 14 | 569.454,254<br>584.064,245 | 6.538 |
| 15 | 569.448,666<br>584.063,937 | 16 | 569.442,938<br>584.065,614 | 5.968 |
| 17 | 569.433,13<br>584.069,106 | 18 | 569.430,811<br>584.070,056 | 2.506 |
| 19 | 569.419,667<br>584.067,326 | 20 | 569.427,781<br>584.065,061 | 8.424 |
| 21 | 569.429,789<br>584.064,493 | 22 | 569.434,729<br>584.063,098 | 5.133 |
| 23 | 569.441,781<br>584.060,737 | 24 | 569.446,403<br>584.059,65 | 4.748 |
| 25 | 569.449,152<br>584.059,317 | 26 | 569.453,14<br>584.059,197 | 3.99 |
| 27 | 569.455,871<br>584.059,469 | 28 | 569.460,796<br>584.060,103 | 4.966 |
| 29 | 569.466,173<br>584.061,13 | 30 | 569.471,471<br>584.061,459 | 5.308 |

| Punct început | X / Y | Punct sfârşit | X / Y | Lungime segment (** (m) |
|---|---|---|---|---|
| 12 | 569.468,364<br>584.064,859 | 13 | 569.460,792<br>584.064,273 | 7.595 |
| 14 | 569.454,254<br>584.064,245 | 15 | 569.448,666<br>584.063,937 | 5.596 |
| 16 | 569.442,938<br>584.065,614 | 17 | 569.433,13<br>584.069,106 | 10.411 |
| 18 | 569.430,811<br>584.070,056 | 19 | 569.419,667<br>584.067,326 | 11.474 |
| 20 | 569.427,781<br>584.065,061 | 21 | 569.429,789<br>584.064,493 | 2.087 |
| 22 | 569.434,729<br>584.063,098 | 23 | 569.441,781<br>584.060,737 | 7.437 |
| 24 | 569.446,403<br>584.059,65 | 25 | 569.449,152<br>584.059,317 | 2.769 |
| 26 | 569.453,14<br>584.059,197 | 27 | 569.455,871<br>584.059,469 | 2.745 |
| 28 | 569.460,796<br>584.060,103 | 29 | 569.466,173<br>584.061,13 | 5.474 |
| 30 | 569.471,471<br>584.061,459 | 1 | 569.481,264<br>584.062,367 | 9.835 |

** Lungimile segmentelor sunt determinate în planul de proiecţie Stereo 70 şi sunt rotunjite la 1 milimetru.
*** Distanţa dintre puncte este formată din segmente cumulate ce sunt mai mici decât valoarea 1 milimetru.

*Document care conține date cu caracter personal, protejat de prevederile Regulamentului (UE) nr. 679/2016 și Legii 190/2018*

# DATE DESPRE IMOBILUL NR. 6017

**Oficiul de Cadastru şi Publicitate Imobiliară NEAMT**
**Biroul de Cadastru şi Publicitate Imobiliară Bicaz**

## A. Partea I. Descrierea imobilului

**TEREN** Extravilan

**Adresa:** Jud. Neamt, pct. 'Pr. Fruntii'

| Nr. Crt | Nr cadastral Nr. topografic | Suprafaţa* (mp) | Observaţii / Referinţe |
|---|---|---|---|
| A1 | | 10.373 | Sector cadastral:130 Teren neimprejmuit; |

## B. Partea II. Proprietari şi acte

| Inscrieri privitoare la dreptul de proprietate şi alte drepturi reale | | Referinţe |
|---|---|---|
| **6017 / 10/07/2024** | | |
| Act Administrativ nr. 4891, din 10/07/2024 emis de Primaria com Damuc; | | |
| B1 | Inscrierea posesiei, drept de PROPRIETATE, dobandit prin Lege, cota actuala 1/1, cota initiala 1/1 | A1 |
| | 1) **SIMION ELENA**<br>2) **SIMION GHIORGHE**, -DECEDAT DEFUNCT:Da | |

## C. Partea III. SARCINI .

| Inscrieri privind dezmembramintele dreptului de proprietate, drepturi reale de garanţie şi sarcini | Referinţe |
|---|---|
| NU SUNT | |

# Anexa Nr. 1 La Partea I

## Teren

| Nr cadastral | Suprafaţa (mp)* | Observaţii / Referinţe |
|---|---|---|
| | 10.373 | |

* Suprafaţa este determinată in planul de proiecţie Stereo 70.

DETALII LINIARE IMOBIL

## Date referitoare la teren

| Crt | Categorie folosință | Intra vilan | Suprafaţa (mp) | Tarla | Parcelă | Nr. topo | Observaţii / Referinţe |
|---|---|---|---|---|---|---|---|
| 1 | neproductiv | NU | 486 | - | - | - | |
| 2 | pasune | NU | 6.756 | - | - | - | Pasune impadurita |
| 3 | pasune | NU | 3.131 | - | - | - | |

**Lungime Segmente**

**1) Valorile lungimilor segmentelor sunt obţinute din proiecţie în plan.**

| Punct început | X / Y | Punct sfârşit | X / Y | Lungime segment (** (m) |
|---|---|---|---|---|
| 1 | 569.460,958<br>584.345,399 | 2 | 569.462,525<br>584.331,957 | 13.533 |
| 3 | 569.460,327<br>584.326,827 | 4 | 569.456,991<br>584.322,531 | 5.439 |
| 5 | 569.346,087<br>584.348,375 | 6 | 569.336,739<br>584.350,554 | 9.599 |
| 7 | 569.313,189<br>584.354,117 | 8 | 569.286,996<br>584.360,103 | 26.868 |

| Punct început | X / Y | Punct sfârşit | X / Y | Lungime segment (** (m) |
|---|---|---|---|---|
| 2 | 569.462,525<br>584.331,957 | 3 | 569.460,327<br>584.326,827 | 5.581 |
| 4 | 569.456,991<br>584.322,531 | 5 | 569.346,087<br>584.348,375 | 113.875 |
| 6 | 569.336,739<br>584.350,554 | 7 | 569.313,189<br>584.354,117 | 23.818 |
| 8 | 569.286,996<br>584.360,103 | 9 | 569.285,041<br>584.365,924 | 6.141 |

*Document care conține date cu caracter personal, protejat de prevederile Regulamentului (UE) nr. 679/2016 și Legii 190/2018*

| Punct început | X / Y | Punct sfârşit | X / Y | Lungime segment (** (m) |
|---|---|---|---|---|
| 9 | 569.285,041<br>584.365,924 | 10 | 569.258,791<br>584.364,754 | 26.276 |
| 11 | 569.250,142<br>584.365,584 | 12 | 569.252,193<br>584.353,028 | 12.722 |
| 13 | 569.251,696<br>584.339,267 | 14 | 569.293,869<br>584.335,291 | 42.36 |
| 15 | 569.298,786<br>584.319,019 | 16 | 569.321,426<br>584.314,168 | 23.154 |
| 17 | 569.325,406<br>584.313,146 | 18 | 569.349,959<br>584.306,839 | 25.35 |
| 19 | 569.380,453<br>584.299,007 | 20 | 569.391,548<br>584.294,987 | 11.801 |
| 21 | 569.408,35<br>584.288,899 | 22 | 569.447,364<br>584.253,726 | 52.528 |
| 23 | 569.472,302<br>584.246,042 | 24 | 569.473,196<br>584.287,57 | 41.538 |
| 25 | 569.478,214<br>584.288,551 | 26 | 569.476,929<br>584.304,378 | 15.879 |
| 27 | 569.476,756<br>584.310,522 | 28 | 569.476,261<br>584.320,105 | 9.596 |
| 29 | 569.476,164<br>584.343,752 | 30 | 569.476,154<br>584.346,156 | 2.404 |

| Punct început | X / Y | Punct sfârşit | X / Y | Lungime segment (** (m) |
|---|---|---|---|---|
| 10 | 569.258,791<br>584.364,754 | 11 | 569.250,142<br>584.365,584 | 8.689 |
| 12 | 569.252,193<br>584.353,028 | 13 | 569.251,696<br>584.339,267 | 13.77 |
| 14 | 569.293,869<br>584.335,291 | 15 | 569.298,786<br>584.319,019 | 16.999 |
| 16 | 569.321,426<br>584.314,168 | 17 | 569.325,406<br>584.313,146 | 4.109 |
| 18 | 569.349,959<br>584.306,839 | 19 | 569.380,453<br>584.299,007 | 31.484 |
| 20 | 569.391,548<br>584.294,987 | 21 | 569.408,35<br>584.288,899 | 17.871 |
| 22 | 569.447,364<br>584.253,726 | 23 | 569.472,302<br>584.246,042 | 26.095 |
| 24 | 569.473,196<br>584.287,57 | 25 | 569.478,214<br>584.288,551 | 5.113 |
| 26 | 569.476,929<br>584.304,378 | 27 | 569.476,756<br>584.310,522 | 6.146 |
| 28 | 569.476,261<br>584.320,105 | 29 | 569.476,164<br>584.343,752 | 23.647 |
| 30 | 569.476,154<br>584.346,156 | 1 | 569.460,958<br>584.345,399 | 15.215 |

**** Lungimile segmentelor sunt determinate în planul de proiecţie Stereo 70 şi sunt rotunjite la 1 milimetru.**
***** Distanţa dintre puncte este formată din segmente cumulate ce sunt mai mici decât valoarea 1 milimetru.**

*Document care conține date cu caracter personal, protejat de prevederile Regulamentului (UE) nr. 679/2016 și Legii 190/2018*

# DATE DESPRE IMOBILUL NR. 6652

**Oficiul de Cadastru şi Publicitate Imobiliară NEAMT**
**Biroul de Cadastru şi Publicitate Imobiliară Bicaz**

## A. Partea I. Descrierea imobilului

**TEREN** Intravilan

**Adresa:** Loc. Damuc, Jud. Neamt, pct. 'Damuc - Pr Fruntii'

| Nr. Crt | Nr cadastral Nr. topografic | Suprafaţa* (mp) | Observaţii / Referinţe |
|---|---|---|---|
| A1 | | 600 | Sector cadastral:130 Teren neimprejmuit; |

## B. Partea II. Proprietari şi acte

| Inscrieri privitoare la dreptul de proprietate şi alte drepturi reale | | Referinţe |
|---|---|---|
| **6652 / 10/07/2024** | | |
| Act Administrativ nr. 4892, din 10/07/2024 emis de Primaria com Damuc; | | |
| B1 | Inscrierea posesiei, drept de PROPRIETATE, dobandit prin Lege, cota actuala 1/1, cota initiala 1/1 | A1 |
| | 1) **VICOL ILEANA** | |

## C. Partea III. SARCINI .

| Inscrieri privind dezmembramintele dreptului de proprietate, drepturi reale de garanţie şi sarcini | Referinţe |
|---|---|
| NU SUNT | |

*Document care conține date cu caracter personal, protejat de prevederile Regulamentului (UE) nr. 679/2016 și Legii 190/2018*

# Anexa Nr. 1 La Partea I

## Teren

| Nr cadastral | Suprafaţa (mp)* | Observaţii / Referinţe |
|---|---|---|
| | 600 | |

* Suprafaţa este determinată in planul de proiecţie Stereo 70.

DETALII LINIARE IMOBIL

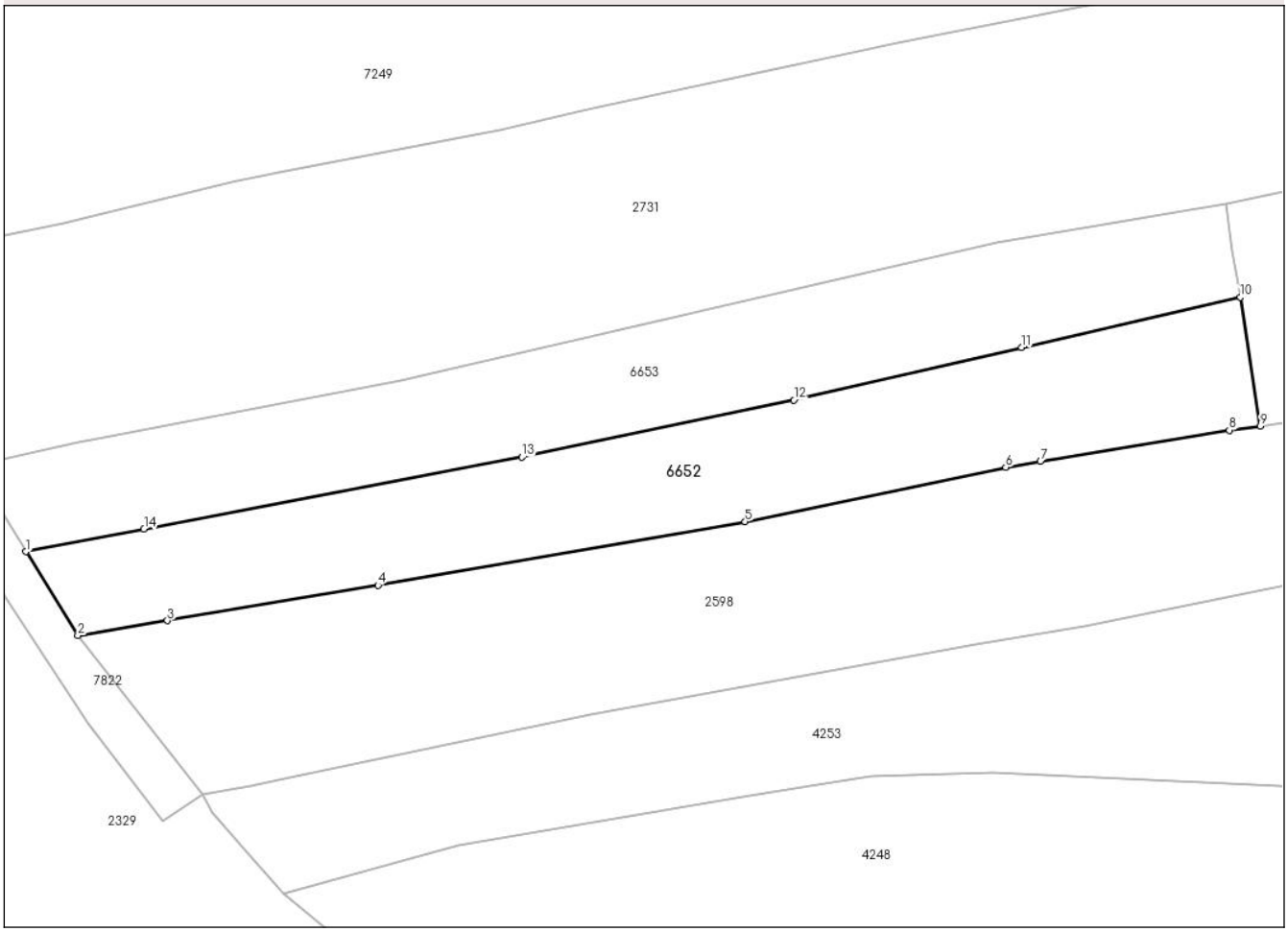


## Date referitoare la teren

| Crt | Categorie folosință | Intra vilan | Suprafaţa (mp) | Tarla | Parcelă | Nr. topo | Observaţii / Referinţe |
|---|---|---|---|---|---|---|---|
| 1 | faneata | DA | 377 | 51 | 2005; 2001; 2002 | - | |
| 2 | arabil | DA | 223 | 51 | 2021; 2022 | - | |

**Lungime Segmente**
**1) Valorile lungimilor segmentelor sunt obţinute din proiecţie în plan.**

| Punct început | X / Y | Punct sfârşit | X / Y | Lungime segment (** (m) |
|---|---|---|---|---|
| 1 | 569.454,596<br>584.560,494 | 2 | 569.458,124<br>584.554,79 | 6.707 |
| 2 | 569.458,124<br>584.554,79 | 3 | 569.464,216<br>584.555,813 | 6.177 |
| 3 | 569.464,216<br>584.555,813 | 4 | 569.478,538<br>584.558,219 | 14.523 |
| 4 | 569.478,538<br>584.558,219 | 5 | 569.503,491<br>584.562,532 | 25.323 |

*Document care conține date cu caracter personal, protejat de prevederile Regulamentului (UE) nr. 679/2016 și Legii 190/2018*

| Punct început | X / Y | Punct sfârşit | X / Y | Lungime segment (** (m) |
|---|---|---|---|---|
| 5 | 569.503,491<br>584.562,532 | 6 | 569.521,211<br>584.566,223 | 18.1 |
| 6 | 569.521,211<br>584.566,223 | 7 | 569.523,565<br>584.566,613 | 2.386 |
| 7 | 569.523,565<br>584.566,613 | 8 | 569.536,404<br>584.568,738 | 13.014 |
| 8 | 569.536,404<br>584.568,738 | 9 | 569.538,511<br>584.569,029 | 2.127 |
| 9 | 569.538,511<br>584.569,029 | 10 | 569.537,154<br>584.577,771 | 8.847 |
| 10 | 569.537,154<br>584.577,771 | 11 | 569.522,295<br>584.574,352 | 15.247 |
| 11 | 569.522,295<br>584.574,352 | 12 | 569.506,806<br>584.570,788 | 15.894 |
| 12 | 569.506,806<br>584.570,788 | 13 | 569.488,324<br>584.566,913 | 18.884 |
| 13 | 569.488,324<br>584.566,913 | 14 | 569.462,621<br>584.562,022 | 26.164 |
| 14 | 569.462,621<br>584.562,022 | 1 | 569.454,596<br>584.560,494 | 8.169 |

** Lungimile segmentelor sunt determinate în planul de proiecţie Stereo 70 şi sunt rotunjite la 1 milimetru.
*** Distanţa dintre puncte este formată din segmente cumulate ce sunt mai mici decât valoarea 1 milimetru.

*Document care conține date cu caracter personal, protejat de prevederile Regulamentului (UE) nr. 679/2016 și Legii 190/2018*

# DATE DESPRE IMOBILUL NR. 6653

**Oficiul de Cadastru şi Publicitate Imobiliară NEAMT**
**Biroul de Cadastru şi Publicitate Imobiliară Bicaz**

## A. Partea I. Descrierea imobilului

**TEREN** Intravilan

**Adresa:** Loc. Damuc, Jud. Neamt, pct. 'Damuc - Pr Fruntii'

| Nr. Crt | Nr cadastral Nr. topografic | Suprafaţa* (mp) | Observaţii / Referinţe |
|---|---|---|---|
| A1 | | 591 | Sector cadastral:130 Teren neimprejmuit; |

## B. Partea II. Proprietari şi acte

| Inscrieri privitoare la dreptul de proprietate şi alte drepturi reale | | Referinţe |
|---|---|---|
| **6653 / 10/07/2024** | | |
| Act Administrativ nr. 4893, din 10/07/2024 emis de Primaria com Damuc; | | |
| B1 | Inscrierea posesiei, drept de PROPRIETATE, dobandit prin Lege, cota actuala 1/1, cota initiala 1/1 | A1 |
| | 1) **SIMION IOAN** | |

## C. Partea III. SARCINI .

| Inscrieri privind dezmembramintele dreptului de proprietate, drepturi reale de garanţie şi sarcini | Referinţe |
|---|---|
| NU SUNT | |

*Document care conține date cu caracter personal, protejat de prevederile Regulamentului (UE) nr. 679/2016 și Legii 190/2018*

# Anexa Nr. 1 La Partea I

## Teren

| Nr cadastral | Suprafaţa (mp)* | Observaţii / Referinţe |
|---|---|---|
| | 591 | |

* Suprafaţa este determinată in planul de proiecţie Stereo 70.

DETALII LINIARE IMOBIL

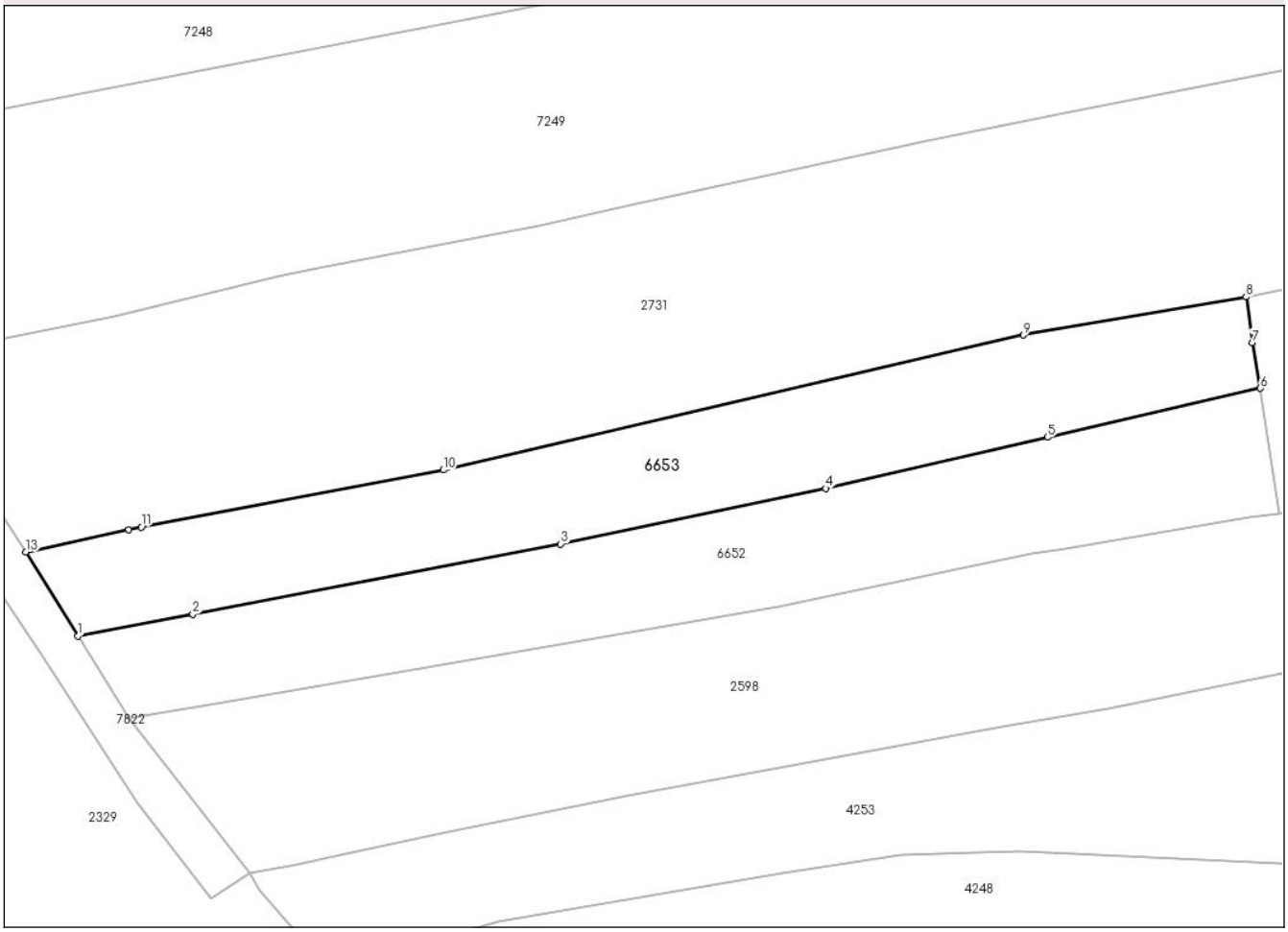


## Date referitoare la teren

| Crt | Categorie folosință | Intra vilan | Suprafaţa (mp) | Tarla | Parcelă | Nr. topo | Observaţii / Referinţe |
|---|---|---|---|---|---|---|---|
| 1 | faneata | DA | 106 | 51 | 2005; 2004; 2003 | - | |
| 2 | arabil | DA | 431 | 51 | 2004; 2003 | - | |
| 3 | faneata | DA | 54 | 51 | 2004; 2003 | - | |

**Lungime Segmente**

**1) Valorile lungimilor segmentelor sunt obţinute din proiecţie în plan.**

| Punct început | X / Y | Punct sfârşit | X / Y | Lungime segment (** (m) |
|---|---|---|---|---|
| 1 | 569.454,596<br>584.560,494 | 2 | 569.462,621<br>584.562,022 | 8.169 |
| 2 | 569.462,621<br>584.562,022 | 3 | 569.488,324<br>584.566,913 | 26.164 |
| 3 | 569.488,324<br>584.566,913 | 4 | 569.506,806<br>584.570,788 | 18.884 |

*Document care conține date cu caracter personal, protejat de prevederile Regulamentului (UE) nr. 679/2016 și Legii 190/2018*

| Punct început | X / Y | Punct sfârşit | X / Y | Lungime segment (** (m) |
|---|---|---|---|---|
| 4 | 569.506,806<br>584.570,788 | 5 | 569.522,295<br>584.574,352 | 15.894 |
| 5 | 569.522,295<br>584.574,352 | 6 | 569.537,154<br>584.577,771 | 15.247 |
| 6 | 569.537,154<br>584.577,771 | 7 | 569.536,586<br>584.580,936 | 3.216 |
| 7 | 569.536,586<br>584.580,936 | 8 | 569.536,164<br>584.584,148 | 3.24 |
| 8 | 569.536,164<br>584.584,148 | 9 | 569.520,62<br>584.581,48 | 15.771 |
| 9 | 569.520,62<br>584.581,48 | 10 | 569.480,115<br>584.572,075 | 41.583 |
| 10 | 569.480,115<br>584.572,075 | 11 | 569.459,022<br>584.568,082 | 21.468 |
| 11 | 569.459,022<br>584.568,082 | 12 | 569.458,148<br>584.567,917 | 0.889 |
| 12 | 569.458,148<br>584.567,917 | 13 | 569.450,97<br>584.566,356 | 7.346 |
| 13 | 569.450,97<br>584.566,356 | 1 | 569.454,596<br>584.560,494 | 6.893 |

** Lungimile segmentelor sunt determinate în planul de proiecţie Stereo 70 şi sunt rotunjite la 1 milimetru.
*** Distanţa dintre puncte este formată din segmente cumulate ce sunt mai mici decât valoarea 1 milimetru.

*Document care conține date cu caracter personal, protejat de prevederile Regulamentului (UE) nr. 679/2016 și Legii 190/2018*

# DATE DESPRE IMOBILUL NR. 7236

**Oficiul de Cadastru şi Publicitate Imobiliară NEAMT**
**Biroul de Cadastru şi Publicitate Imobiliară Bicaz**

## A. Partea I. Descrierea imobilului

**TEREN** Extravilan

**Adresa:** Jud. Neamt, pct. 'Ciungi'

| Nr. Crt | Nr cadastral Nr. topografic | Suprafaţa* (mp) | Observaţii / Referinţe |
|---|---|---|---|
| A1 | | 16.355 | Sector cadastral:130 Teren imprejmuit; |

## B. Partea II. Proprietari şi acte

| Inscrieri privitoare la dreptul de proprietate şi alte drepturi reale | | Referinţe |
|---|---|---|
| **7236 / 10/07/2024** | | |
| Act Administrativ nr. 4894, din 10/07/2024 emis de Primaria com Damuc; | | |
| B1 | Inscrierea posesiei, drept de PROPRIETATE, dobandit prin Lege, cota actuala 1/1, cota initiala 1/1 | A1 |
| | 1) **CATRINOI-SFARGHI ION**<br>2) **CATRINOI-SFARGHI RAFILA** | |

## C. Partea III. SARCINI .

| Inscrieri privind dezmembramintele dreptului de proprietate, drepturi reale de garanţie şi sarcini | Referinţe |
|---|---|
| NU SUNT | |

*Document care conține date cu caracter personal, protejat de prevederile Regulamentului (UE) nr. 679/2016 și Legii 190/2018*

# Anexa Nr. 1 La Partea I

## Teren

| Nr cadastral | Suprafaţa (mp)* | Observaţii / Referinţe |
|---|---|---|
| | 16.355 | |

* Suprafaţa este determinată in planul de proiecţie Stereo 70.

DETALII LINIARE IMOBIL

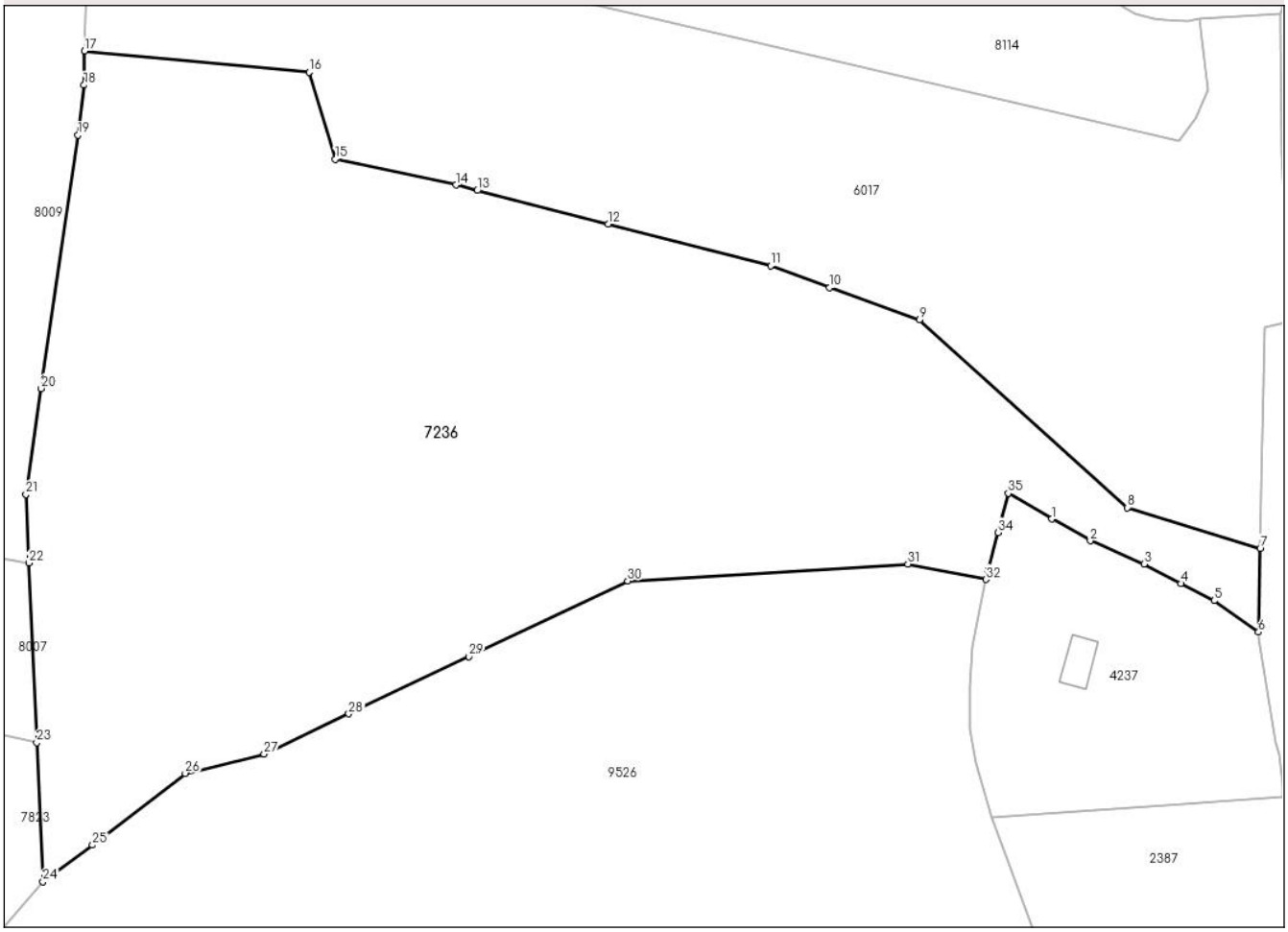


## Date referitoare la teren

| Crt | Categorie folosință | Intra vilan | Suprafaţa (mp) | Tarla | Parcelă | Nr. topo | Observaţii / Referinţe |
|---|---|---|---|---|---|---|---|
| 1 | pasune | NU | 10.454 | - | - | - | |
| 2 | pasune | NU | 2.523 | - | - | - | Pasune impadurita |
| 3 | pasune | NU | 3.378 | - | - | - | Pasune impadurita |

**Lungime Segmente**

**1) Valorile lungimilor segmentelor sunt obţinute din proiecţie în plan.**

| Punct început | X / Y | Punct sfârşit | X / Y | Lungime segment (** (m) |
|---|---|---|---|---|
| 1 | 569.433,196<br>584.251,602 | 2 | 569.440,416<br>584.247,508 | 8.3 |
| 3 | 569.450,521<br>584.243,161 | 4 | 569.457,404<br>584.239,491 | 7.8 |
| 5 | 569.463,632<br>584.236,296 | 6 | 569.471,965<br>584.230,414 | 10.2 |
| 7 | 569.472,302<br>584.246,042 | 8 | 569.447,364<br>584.253,726 | 26.095 |

| Punct început | X / Y | Punct sfârşit | X / Y | Lungime segment (** (m) |
|---|---|---|---|---|
| 2 | 569.440,416<br>584.247,508 | 3 | 569.450,521<br>584.243,161 | 11.0 |
| 4 | 569.457,404<br>584.239,491 | 5 | 569.463,632<br>584.236,296 | 7.0 |
| 6 | 569.471,965<br>584.230,414 | 7 | 569.472,302<br>584.246,042 | 15.632 |
| 8 | 569.447,364<br>584.253,726 | 9 | 569.408,35<br>584.288,899 | 52.528 |

*Document care conține date cu caracter personal, protejat de prevederile Regulamentului (UE) nr. 679/2016 și Legii 190/2018*

| Punct început | X / Y | Punct sfârşit | X / Y | Lungime segment (** (m) |
|---|---|---|---|---|
| 9 | 569.408,35<br>584.288,899 | 10 | 569.391,548<br>584.294,987 | 17.871 |
| 11 | 569.380,453<br>584.299,007 | 12 | 569.349,959<br>584.306,839 | 31.484 |
| 13 | 569.325,406<br>584.313,146 | 14 | 569.321,426<br>584.314,168 | 4.109 |
| 15 | 569.298,786<br>584.319,019 | 16 | 569.293,869<br>584.335,291 | 16.999 |
| 17 | 569.251,696<br>584.339,267 | 18 | 569.251,648<br>584.332,887 | 6.38 |
| 19 | 569.250,499<br>584.323,507 | 20 | 569.243,629<br>584.276,054 | 47.948 |
| 21 | 569.240,757<br>584.256,22 | 22 | 569.241,322<br>584.243,357 | 12.875 |
| 23 | 569.242,803<br>584.209,685 | 24 | 569.243,949<br>584.183,615 | 26.095 |
| 25 | 569.253,265<br>584.190,485 | 26 | 569.270,635<br>584.203,942 | 21.973 |
| 27 | 569.285,437<br>584.207,551 | 28 | 569.301,308<br>584.215,1 | 17.575 |
| 29 | 569.323,857<br>584.225,825 | 30 | 569.353,654<br>584.239,997 | 32.996 |
| 31 | 569.406,201<br>584.243,144 | 32 | 569.420,815<br>584.240,254 | 14.897 |
| 33 | 569.421,207<br>584.242,024 | 34 | 569.423,143<br>584.249,062 | 7.299 |
| 35 | 569.425,014<br>584.256,429 | 1 | 569.433,196<br>584.251,602 | 9.5 |

| Punct început | X / Y | Punct sfârşit | X / Y | Lungime segment (** (m) |
|---|---|---|---|---|
| 10 | 569.391,548<br>584.294,987 | 11 | 569.380,453<br>584.299,007 | 11.801 |
| 12 | 569.349,959<br>584.306,839 | 13 | 569.325,406<br>584.313,146 | 25.35 |
| 14 | 569.321,426<br>584.314,168 | 15 | 569.298,786<br>584.319,019 | 23.154 |
| 16 | 569.293,869<br>584.335,291 | 17 | 569.251,696<br>584.339,267 | 42.36 |
| 18 | 569.251,648<br>584.332,887 | 19 | 569.250,499<br>584.323,507 | 9.45 |
| 20 | 569.243,629<br>584.276,054 | 21 | 569.240,757<br>584.256,22 | 20.041 |
| 22 | 569.241,322<br>584.243,357 | 23 | 569.242,803<br>584.209,685 | 33.705 |
| 24 | 569.243,949<br>584.183,615 | 25 | 569.253,265<br>584.190,485 | 11.575 |
| 26 | 569.270,635<br>584.203,942 | 27 | 569.285,437<br>584.207,551 | 15.236 |
| 28 | 569.301,308<br>584.215,1 | 29 | 569.323,857<br>584.225,825 | 24.97 |
| 30 | 569.353,654<br>584.239,997 | 31 | 569.406,201<br>584.243,144 | 52.641 |
| 32 | 569.420,815<br>584.240,254 | 33 | 569.421,207<br>584.242,024 | 1.813 |
| 34 | 569.423,143<br>584.249,062 | 35 | 569.425,014<br>584.256,429 | 7.601 |

**** Lungimile segmentelor sunt determinate în planul de proiecţie Stereo 70 şi sunt rotunjite la 1 milimetru.**
***** Distanţa dintre puncte este formată din segmente cumulate ce sunt mai mici decât valoarea 1 milimetru.**

*Document care conține date cu caracter personal, protejat de prevederile Regulamentului (UE) nr. 679/2016 și Legii 190/2018*

# DATE DESPRE IMOBILUL NR. 7248

**Oficiul de Cadastru şi Publicitate Imobiliară NEAMT**
**Biroul de Cadastru şi Publicitate Imobiliară Bicaz**

## A. Partea I. Descrierea imobilului

**TEREN** Intravilan

**Adresa:** Loc. Damuc, Jud. Neamt, pct. 'Damuc De Sus'

| Nr. Crt | Nr cadastral Nr. topografic | Suprafaţa* (mp) | Observaţii / Referinţe |
|---|---|---|---|
| A1 | | 1.734 | Sector cadastral:130 Teren neimprejmuit; |

## B. Partea II. Proprietari şi acte

| Inscrieri privitoare la dreptul de proprietate şi alte drepturi reale | | Referinţe |
|---|---|---|
| **7248 / 10/07/2024** | | |
| Act Administrativ nr. 4895, din 10/07/2024 emis de Primaria com Damuc; | | |
| B1 | Inscrierea posesiei, drept de PROPRIETATE, dobandit prin Lege, cota actuala 1/1, cota initiala 1/1 | A1 |
| | 1) **SCURTU DRAGOMIR**<br>2) **SCURTU ANCUȚA** | |

## C. Partea III. SARCINI .

| Inscrieri privind dezmembramintele dreptului de proprietate, drepturi reale de garanţie şi sarcini | Referinţe |
|---|---|
| NU SUNT | |

# Anexa Nr. 1 La Partea I

## Teren

| Nr cadastral | Suprafaţa (mp)* | Observaţii / Referinţe |
|---|---|---|
| | 1.734 | |

* Suprafaţa este determinată in planul de proiecţie Stereo 70.

DETALII LINIARE IMOBIL

## Date referitoare la teren

| Crt | Categorie folosință | Intra vilan | Suprafaţa (mp) | Tarla | Parcelă | Nr. topo | Observaţii / Referinţe |
|---|---|---|---|---|---|---|---|
| 1 | faneata | DA | 80 | 51 | 2012 | - | |
| 2 | arabil | DA | 835 | 51 | 2010 | - | |
| 3 | faneata | DA | 408 | 51 | 2012 | - | |
| 4 | arabil | DA | 174 | 51 | 2011 | - | |
| 5 | faneata | DA | 237 | 51 | 2010 | - | |

**Lungime Segmente**
**1) Valorile lungimilor segmentelor sunt obţinute din proiecţie în plan.**

| Punct început | X / Y | Punct sfârşit | X / Y | Lungime segment (** (m) |
|---|---|---|---|---|
| 1 | 569.546,627<br>584.616,609 | 2 | 569.543,5<br>584.630,12 | 13.868 |
| 2 | 569.543,5<br>584.630,12 | 3 | 569.537,924<br>584.629,0 | 5.687 |

*Document care conține date cu caracter personal, protejat de prevederile Regulamentului (UE) nr. 679/2016 și Legii 190/2018*

| Punct început | X / Y | Punct sfârşit | X / Y | Lungime segment (** (m) |
|---|---|---|---|---|
| 3 | 569.537,924<br>584.629,0 | 4 | 569.508,961<br>584.623,183 | 29.541 |
| 4 | 569.508,961<br>584.623,183 | 5 | 569.480,1<br>584.617,862 | 29.347 |
| 5 | 569.480,1<br>584.617,862 | 6 | 569.451,785<br>584.612,641 | 28.792 |
| 6 | 569.451,785<br>584.612,641 | 7 | 569.439,96<br>584.610,461 | 12.024 |
| 7 | 569.439,96<br>584.610,461 | 8 | 569.420,768<br>584.606,922 | 19.516 |
| 8 | 569.420,768<br>584.606,922 | 9 | 569.424,008<br>584.602,669 | 5.347 |
| 9 | 569.424,008<br>584.602,669 | 10 | 569.426,721<br>584.599,606 | 4.092 |
| 10 | 569.426,721<br>584.599,606 | 11 | 569.431,405<br>584.593,842 | 7.427 |
| 11 | 569.431,405<br>584.593,842 | 12 | 569.443,679<br>584.596,191 | 12.497 |
| 12 | 569.443,679<br>584.596,191 | 13 | 569.455,189<br>584.598,393 | 11.719 |
| 13 | 569.455,189<br>584.598,393 | 14 | 569.482,069<br>584.603,536 | 27.368 |
| 14 | 569.482,069<br>584.603,536 | 15 | 569.540,889<br>584.615,447 | 60.014 |
| 15 | 569.540,889<br>584.615,447 | 1 | 569.546,627<br>584.616,609 | 5.854 |

** Lungimile segmentelor sunt determinate în planul de proiecţie Stereo 70 şi sunt rotunjite la 1 milimetru.
*** Distanţa dintre puncte este formată din segmente cumulate ce sunt mai mici decât valoarea 1 milimetru.

*Document care conține date cu caracter personal, protejat de prevederile Regulamentului (UE) nr. 679/2016 și Legii 190/2018*

# DATE DESPRE IMOBILUL NR. 7249

**Oficiul de Cadastru şi Publicitate Imobiliară NEAMT**
**Biroul de Cadastru şi Publicitate Imobiliară Bicaz**

## A. Partea I. Descrierea imobilului

**TEREN** Intravilan

**Adresa:** Loc. Damuc, Jud. Neamt, pct. 'Damuc De Sus'

| Nr. Crt | Nr cadastral Nr. topografic | Suprafaţa* (mp) | Observaţii / Referinţe |
|---|---|---|---|
| A1 | | 2.550 | Sector cadastral:130 Teren neimprejmuit; |

## B. Partea II. Proprietari şi acte

| Inscrieri privitoare la dreptul de proprietate şi alte drepturi reale | | Referinţe |
|---|---|---|
| **7249 / 10/07/2024** | | |
| Act Administrativ nr. 4896, din 10/07/2024 emis de Primaria com Damuc; | | |
| B1 | Inscrierea posesiei, drept de PROPRIETATE, dobandit prin Lege, cota actuala 1/1, cota initiala 1/1 | A1 |
| | 1) **VOAIDEŞ IOAN**<br>2) **VOAIDEŞ ANA** | |

## C. Partea III. SARCINI .

| Inscrieri privind dezmembramintele dreptului de proprietate, drepturi reale de garanţie şi sarcini | Referinţe |
|---|---|
| NU SUNT | |

*Document care conține date cu caracter personal, protejat de prevederile Regulamentului (UE) nr. 679/2016 și Legii 190/2018*

# Anexa Nr. 1 La Partea I

## Teren

| Nr cadastral | Suprafaţa (mp)* | Observaţii / Referinţe |
|---|---|---|
| | 2.550 | |

* Suprafaţa este determinată in planul de proiecţie Stereo 70.

DETALII LINIARE IMOBIL

## Date referitoare la teren

| Crt | Categorie folosință | Intra vilan | Suprafaţa (mp) | Tarla | Parcelă | Nr. topo | Observaţii / Referinţe |
|---|---|---|---|---|---|---|---|
| 1 | faneata | DA | 920 | 51 | 2008; 2012 | - | |
| 2 | arabil | DA | 1.046 | 51 | 2010 | - | |
| 3 | faneata | DA | 584 | 51 | 2012 | - | |

**Lungime Segmente**

**1) Valorile lungimilor segmentelor sunt obţinute din proiecţie în plan.**

| Punct început | X / Y | Punct sfârşit | X / Y | Lungime segment (** (m) |
|---|---|---|---|---|
| 1 | 569.546,627<br>584.616,609 | 2 | 569.540,889<br>584.615,447 | 5.854 |
| 3 | 569.482,069<br>584.603,536 | 4 | 569.455,189<br>584.598,393 | 27.368 |
| 5 | 569.443,679<br>584.596,191 | 6 | 569.431,405<br>584.593,842 | 12.497 |
| 7 | 569.435,283<br>584.588,605 | 8 | 569.441,966<br>584.579,087 | 11.63 |

| Punct început | X / Y | Punct sfârşit | X / Y | Lungime segment (** (m) |
|---|---|---|---|---|
| 2 | 569.540,889<br>584.615,447 | 3 | 569.482,069<br>584.603,536 | 60.014 |
| 4 | 569.455,189<br>584.598,393 | 5 | 569.443,679<br>584.596,191 | 11.719 |
| 6 | 569.431,405<br>584.593,842 | 7 | 569.435,283<br>584.588,605 | 6.517 |
| 8 | 569.441,966<br>584.579,087 | 9 | 569.442,85<br>584.579,341 | 0.92 |

*Document care conține date cu caracter personal, protejat de prevederile Regulamentului (UE) nr. 679/2016 și Legii 190/2018*

| Punct început | X / Y | Punct sfârşit | X / Y | Lungime segment (** (m) |
|---|---|---|---|---|
| 9 | 569.442,85<br>584.579,341 | 10 | 569.447,367<br>584.580,852 | 4.763 |
| 11 | 569.457,187<br>584.582,808 | 12 | 569.468,55<br>584.585,599 | 11.701 |
| 13 | 569.471,809<br>584.586,228 | 14 | 569.486,82<br>584.589,125 | 15.288 |
| 15 | 569.493,153<br>584.590,587 | 16 | 569.513,884<br>584.595,022 | 21.2 |
| 17 | 569.523,041<br>584.596,84 | 18 | 569.544,144<br>584.601,069 | 21.523 |
| 19 | 569.548,107<br>584.601,863 | 20 | 569.557,919<br>584.603,977 | 10.037 |
| 21 | 569.559,834<br>584.604,39 | 22 | 569.565,463<br>584.605,446 | 5.727 |
| 23 | 569.565,49<br>584.606,056 | 24 | 569.580,05<br>584.608,121 | 14.706 |
| 25 | 569.585,506<br>584.609,206 | 26 | 569.588,365<br>584.609,816 | 2.923 |
| 27 | 569.605,098<br>584.613,254 | 28 | 569.604,352<br>584.619,86 | 6.648 |
| 29 | 569.603,927<br>584.623,225 | 30 | 569.603,452<br>584.627,799 | 4.599 |
| 31 | 569.573,413<br>584.621,885 | 1 | 569.546,627<br>584.616,609 | 27.301 |

| Punct început | X / Y | Punct sfârşit | X / Y | Lungime segment (** (m) |
|---|---|---|---|---|
| 10 | 569.447,367<br>584.580,852 | 11 | 569.457,187<br>584.582,808 | 10.013 |
| 12 | 569.468,55<br>584.585,599 | 13 | 569.471,809<br>584.586,228 | 3.319 |
| 14 | 569.486,82<br>584.589,125 | 15 | 569.493,153<br>584.590,587 | 6.5 |
| 16 | 569.513,884<br>584.595,022 | 17 | 569.523,041<br>584.596,84 | 9.336 |
| 18 | 569.544,144<br>584.601,069 | 19 | 569.548,107<br>584.601,863 | 4.042 |
| 20 | 569.557,919<br>584.603,977 | 21 | 569.559,834<br>584.604,39 | 1.959 |
| 22 | 569.565,463<br>584.605,446 | 23 | 569.565,49<br>584.606,056 | 0.611 |
| 24 | 569.580,05<br>584.608,121 | 25 | 569.585,506<br>584.609,206 | 5.563 |
| 26 | 569.588,365<br>584.609,816 | 27 | 569.605,098<br>584.613,254 | 17.083 |
| 28 | 569.604,352<br>584.619,86 | 29 | 569.603,927<br>584.623,225 | 3.392 |
| 30 | 569.603,452<br>584.627,799 | 31 | 569.573,413<br>584.621,885 | 30.616 |

** Lungimile segmentelor sunt determinate în planul de proiecţie Stereo 70 şi sunt rotunjite la 1 milimetru.
*** Distanţa dintre puncte este formată din segmente cumulate ce sunt mai mici decât valoarea 1 milimetru.

*Document care conține date cu caracter personal, protejat de prevederile Regulamentului (UE) nr. 679/2016 și Legii 190/2018*

# DATE DESPRE IMOBILUL NR. 7251

**Oficiul de Cadastru şi Publicitate Imobiliară NEAMT**
**Biroul de Cadastru şi Publicitate Imobiliară Bicaz**

## A. Partea I. Descrierea imobilului

**TEREN** Intravilan

**Adresa:** Loc. Damuc, Jud. Neamt, pct. 'Damuc De Sus'

| Nr. Crt | Nr cadastral Nr. topografic | Suprafaţa* (mp) | Observaţii / Referinţe |
|---|---|---|---|
| A1 | | 2.553 | Sector cadastral:130 Teren neimprejmuit; |

**Construcţii**

| Crt | Nr cadastral Nr. topografic | Adresa | Observaţii / Referinţe |
|---|---|---|---|
| A1.1 | | Loc. Damuc, Jud. Neamt | Nr. niveluri:1; S. construita la sol:22 mp; |

## B. Partea II. Proprietari şi acte

| Inscrieri privitoare la dreptul de proprietate şi alte drepturi reale | | Referinţe |
|---|---|---|
| **7251 / 10/07/2024** | | |
| Act Administrativ nr. 4897, din 10/07/2024 emis de Primaria com Damuc; | | |
| B1 | Inscrierea posesiei, drept de PROPRIETATE, dobandit prin Lege, cota actuala 1/1, cota initiala 1/1 | A1 |
| | 1) **GAVRILOAIE ELENA** | |
| Act Administrativ nr. 5144, din 08/08/2024 emis de Primaria com Damuc; | | |
| B2 | Intabulare, drept de PROPRIETATE, dobandit prin Lege, cota actuala 1/1, cota initiala 1/1 | A1.1 |
| | 1) **GAVRILOAIE ELENA** | |

## C. Partea III. SARCINI .

| Inscrieri privind dezmembramintele dreptului de proprietate, drepturi reale de garanţie şi sarcini | Referinţe |
|---|---|
| NU SUNT | |

*Document care conține date cu caracter personal, protejat de prevederile Regulamentului (UE) nr. 679/2016 și Legii 190/2018*

# Anexa Nr. 1 La Partea I

## Teren

| Nr cadastral | Suprafaţa (mp)* | Observaţii / Referinţe |
|---|---|---|
| | 2.553 | |

* Suprafaţa este determinată in planul de proiecţie Stereo 70.

DETALII LINIARE IMOBIL

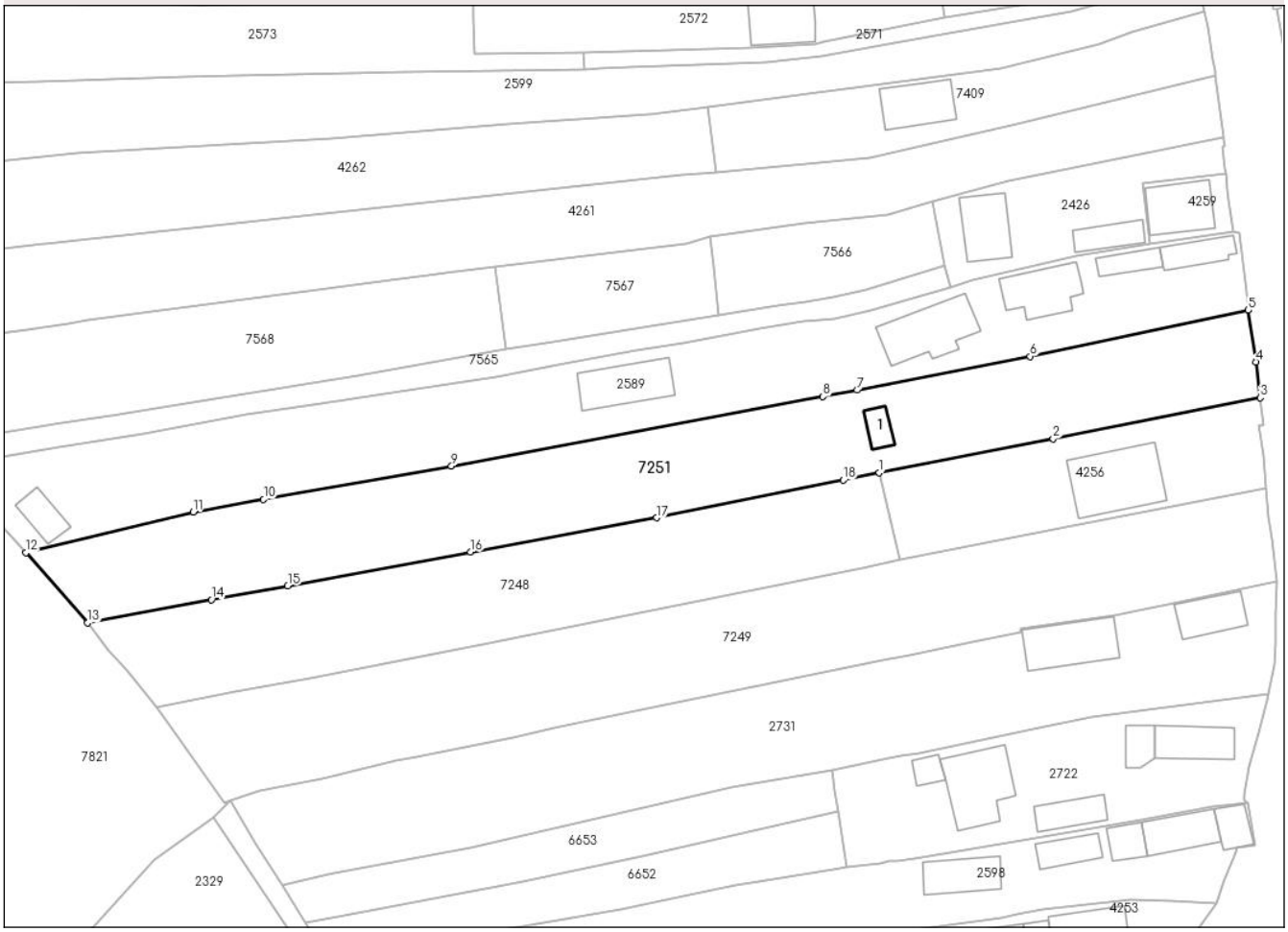


## Date referitoare la teren

| Crt | Categorie folosință | Intra vilan | Suprafaţa (mp) | Tarla | Parcelă | Nr. topo | Observaţii / Referinţe |
|---|---|---|---|---|---|---|---|
| 1 | faneata | DA | 888 | 51 | 2009; 2008; 2012 | - | |
| 2 | arabil | DA | 798 | 51 | 2010 | - | |
| 3 | faneata | DA | 400 | 51 | 2012 | - | |
| 4 | arabil | DA | 161 | 51 | 2011 | - | |
| 5 | faneata | DA | 306 | 51 | 2012 | - | |

## Date referitoare la construcţii

| Crt | Număr | Destinaţie construcţie | Supraf. (mp) | Situaţie juridică | Observaţii / Referinţe |
|---|---|---|---|---|---|
| A1.1 | | constructii anexa | 22 | Cu acte | Nr. niveluri:1; S. construita la sol:22 mp; |

**Lungime Segmente**

**1) Valorile lungimilor segmentelor sunt obţinute din proiecţie în plan.**

| Punct început | X / Y | Punct sfârşit | X / Y | Lungime segment (** (m) |
|---|---|---|---|---|
| 1 | 569.543,5<br>584.630,12 | 2 | 569.570,474<br>584.635,43 | 27.492 |

*Document care conține date cu caracter personal, protejat de prevederile Regulamentului (UE) nr. 679/2016 și Legii 190/2018*

| Punct început | X / Y | Punct sfârşit | X / Y | Lungime segment (** (m) |
|---|---|---|---|---|
| 2 | 569.570,474<br>584.635,43 | 3 | 569.602,571<br>584.641,749 | 32.713 |
| 3 | 569.602,571<br>584.641,749 | 4 | 569.601,935<br>584.647,295 | 5.582 |
| 4 | 569.601,935<br>584.647,295 | 5 | 569.600,722<br>584.655,317 | 8.113 |
| 5 | 569.600,722<br>584.655,317 | 6 | 569.566,911<br>584.648,17 | 34.558 |
| 6 | 569.566,911<br>584.648,17 | 7 | 569.540,046<br>584.642,928 | 27.372 |
| 7 | 569.540,046<br>584.642,928 | 8 | 569.534,774<br>584.641,941 | 5.364 |
| 8 | 569.534,774<br>584.641,941 | 9 | 569.477,173<br>584.631,157 | 58.602 |
| 9 | 569.477,173<br>584.631,157 | 10 | 569.448,039<br>584.626,016 | 29.584 |
| 10 | 569.448,039<br>584.626,016 | 11 | 569.437,104<br>584.624,087 | 11.104 |
| 11 | 569.437,104<br>584.624,087 | 12 | 569.411,187<br>584.617,753 | 26.68 |
| 12 | 569.411,187<br>584.617,753 | 13 | 569.420,768<br>584.606,922 | 14.461 |
| 13 | 569.420,768<br>584.606,922 | 14 | 569.439,96<br>584.610,461 | 19.516 |
| 14 | 569.439,96<br>584.610,461 | 15 | 569.451,785<br>584.612,641 | 12.024 |
| 15 | 569.451,785<br>584.612,641 | 16 | 569.480,1<br>584.617,862 | 28.792 |
| 16 | 569.480,1<br>584.617,862 | 17 | 569.508,961<br>584.623,183 | 29.347 |
| 17 | 569.508,961<br>584.623,183 | 18 | 569.537,924<br>584.629,0 | 29.541 |
| 18 | 569.537,924<br>584.629,0 | 1 | 569.543,5<br>584.630,12 | 5.687 |

** Lungimile segmentelor sunt determinate în planul de proiecţie Stereo 70 şi sunt rotunjite la 1 milimetru.
*** Distanţa dintre puncte este formată din segmente cumulate ce sunt mai mici decât valoarea 1 milimetru.

*Document care conține date cu caracter personal, protejat de prevederile Regulamentului (UE) nr. 679/2016 și Legii 190/2018*

# DATE DESPRE IMOBILUL NR. 7409

**Oficiul de Cadastru şi Publicitate Imobiliară NEAMT**
**Biroul de Cadastru şi Publicitate Imobiliară Bicaz**

## A. Partea I. Descrierea imobilului

**TEREN** Intravilan

**Adresa:** Loc. Damuc, Jud. Neamt, pct. 'Pr Fruntii'

| Nr. Crt | Nr cadastral Nr. topografic | Suprafaţa* (mp) | Observaţii / Referinţe |
|---|---|---|---|
| A1 | | 781 | Sector cadastral:130 Teren neimprejmuit; |

**Construcţii**

| Crt | Nr cadastral Nr. topografic | Adresa | Observaţii / Referinţe |
|---|---|---|---|
| A1.1 | | Loc. Damuc, Jud. Neamt | Nr. niveluri:3; S. construita la sol:70 mp; D+P+M |

## B. Partea II. Proprietari şi acte

| Inscrieri privitoare la dreptul de proprietate şi alte drepturi reale | | Referinţe |
|---|---|---|
| **7409 / 10/07/2024** | | |
| Act Administrativ nr. 4898, din 10/07/2024 emis de Primaria com Damuc; | | |
| B1 | Inscrierea posesiei, drept de PROPRIETATE, dobandit prin Lege, cota actuala 1/1, cota initiala 1/1 | A1 |
| | 1) **BALOG NECULAE**<br>2) **BALOG MARIANA** | |
| Act Administrativ nr. 5144, din 08/08/2024 emis de Primaria com Damuc; | | |
| B2 | Intabulare, drept de PROPRIETATE, dobandit prin Lege, cota actuala 1/1, cota initiala 1/1 | A1.1 |
| | 1) **BALOG NECULAE**<br>2) **BALOG MARIANA** | |

## C. Partea III. SARCINI .

| Inscrieri privind dezmembramintele dreptului de proprietate, drepturi reale de garanţie şi sarcini | Referinţe |
|---|---|
| NU SUNT | |

*Document care conține date cu caracter personal, protejat de prevederile Regulamentului (UE) nr. 679/2016 și Legii 190/2018*

# Anexa Nr. 1 La Partea I

## Teren

| Nr cadastral | Suprafaţa (mp)* | Observaţii / Referinţe |
|---|---|---|
| | 781 | |

* Suprafaţa este determinată in planul de proiecţie Stereo 70.

DETALII LINIARE IMOBIL

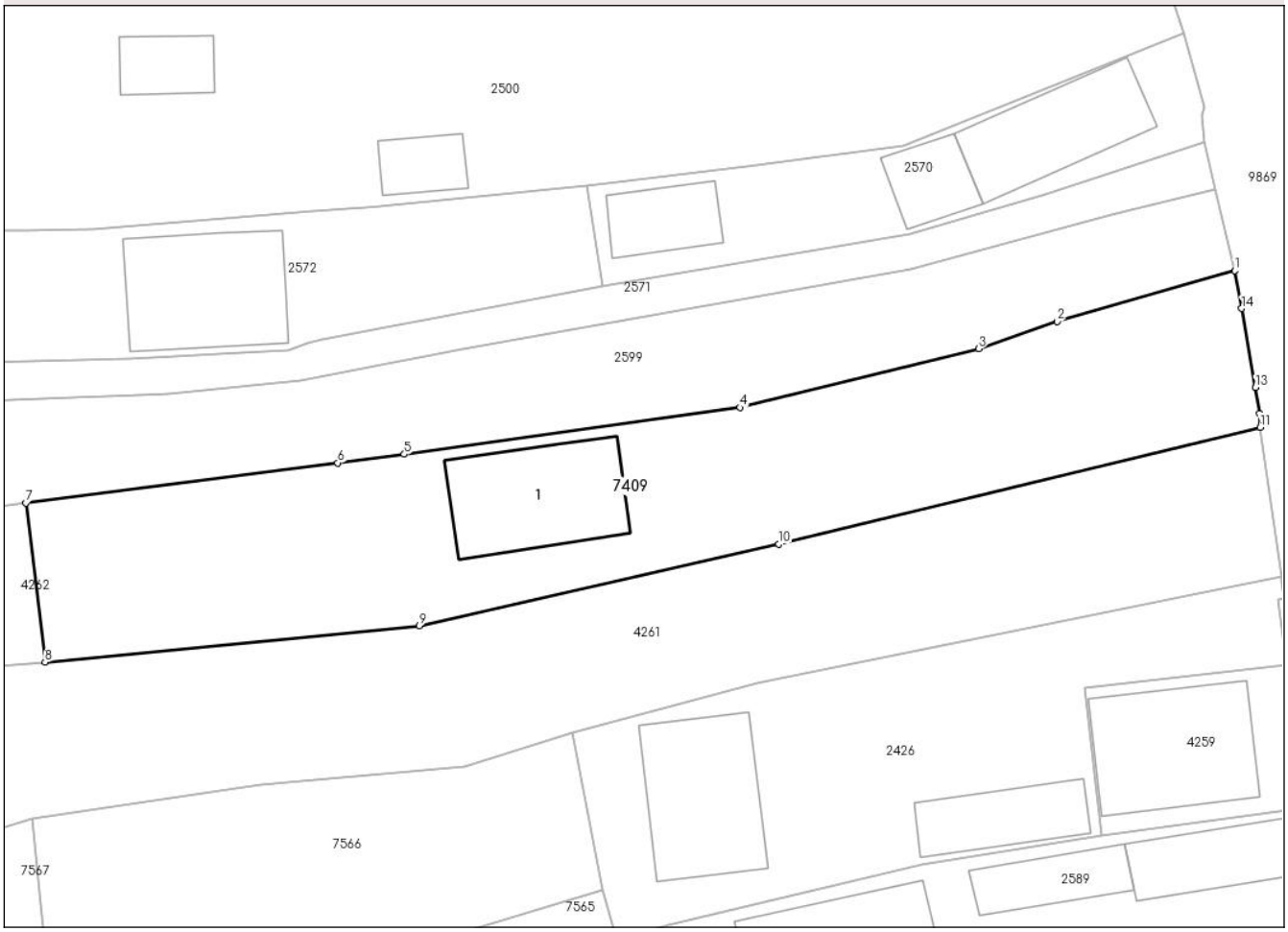


## Date referitoare la teren

| Crt | Categorie folosință | Intra vilan | Suprafaţa (mp) | Tarla | Parcelă | Nr. topo | Observaţii / Referinţe |
|---|---|---|---|---|---|---|---|
| 1 | curti constructii | DA | 434 | 51 | 2025; 2024; 2026 | - | |
| 2 | faneata | DA | 347 | 51 | 2024 | - | |

## Date referitoare la construcţii

| Crt | Număr | Destinaţie construcţie | Supraf. (mp) | Situaţie juridică | Observaţii / Referinţe |
|---|---|---|---|---|---|
| A1.1 | | constructii de locuinte | 70 | Cu acte | Nr. niveluri:3; S. construita la sol:70 mp; D+P+M |

**Lungime Segmente**

**1) Valorile lungimilor segmentelor sunt obţinute din proiecţie în plan.**

| Punct început | X / Y | Punct sfârşit | X / Y | Lungime segment (** (m) |
|---|---|---|---|---|
| 1 | 569.593,939<br>584.701,569 | 2 | 569.582,625<br>584.698,335 | 11.767 |
| 2 | 569.582,625<br>584.698,335 | 3 | 569.577,636<br>584.696,6 | 5.282 |
| 3 | 569.577,636<br>584.696,6 | 4 | 569.562,431<br>584.692,862 | 15.658 |

*Document care conține date cu caracter personal, protejat de prevederile Regulamentului (UE) nr. 679/2016 și Legii 190/2018*

| Punct început | X / Y | Punct sfârşit | X / Y | Lungime segment (** (m) |
|---|---|---|---|---|
| 4 | 569.562,431<br>584.692,862 | 5 | 569.541,047<br>584.689,889 | 21.59 |
| 5 | 569.541,047<br>584.689,889 | 6 | 569.536,807<br>584.689,343 | 4.275 |
| 6 | 569.536,807<br>584.689,343 | 7 | 569.516,945<br>584.686,785 | 20.026 |
| 7 | 569.516,945<br>584.686,785 | 8 | 569.518,17<br>584.676,659 | 10.2 |
| 8 | 569.518,17<br>584.676,659 | 9 | 569.542,006<br>584.678,964 | 23.947 |
| 9 | 569.542,006<br>584.678,964 | 10 | 569.564,907<br>584.684,167 | 23.485 |
| 10 | 569.564,907<br>584.684,167 | 11 | 569.595,568<br>584.691,6 | 31.549 |
| 11 | 569.595,568<br>584.691,6 | 12 | 569.595,543<br>584.692,493 | 0.893 |
| 12 | 569.595,543<br>584.692,493 | 13 | 569.595,261<br>584.694,132 | 1.663 |
| 13 | 569.595,261<br>584.694,132 | 14 | 569.594,392<br>584.699,174 | 5.116 |
| 14 | 569.594,392<br>584.699,174 | 1 | 569.593,939<br>584.701,569 | 2.437 |

** Lungimile segmentelor sunt determinate în planul de proiecţie Stereo 70 şi sunt rotunjite la 1 milimetru.
*** Distanţa dintre puncte este formată din segmente cumulate ce sunt mai mici decât valoarea 1 milimetru.

*Document care conține date cu caracter personal, protejat de prevederile Regulamentului (UE) nr. 679/2016 și Legii 190/2018*

# DATE DESPRE IMOBILUL NR. 7565

**Oficiul de Cadastru şi Publicitate Imobiliară NEAMT**
**Biroul de Cadastru şi Publicitate Imobiliară Bicaz**

## A. Partea I. Descrierea imobilului

**TEREN** Intravilan

**Adresa:** Loc. Damuc, Jud. Neamt, pct. 'Damuc De Sus'

| Nr. Crt | Nr cadastral Nr. topografic | Suprafaţa* (mp) | Observaţii / Referinţe |
|---|---|---|---|
| A1 | | 532 | Sector cadastral:130 Teren neimprejmuit; |

## B. Partea II. Proprietari şi acte

| Inscrieri privitoare la dreptul de proprietate şi alte drepturi reale | | Referinţe |
|---|---|---|
| **7565 / 10/07/2024** | | |
| Act Administrativ nr. 4899, din 10/07/2024 emis de Primaria com Damuc; | | |
| B1 | Inscrierea posesiei, drept de PROPRIETATE, dobandit prin Lege, cota actuala 1/1, cota initiala 1/1 | A1 |
| | 1) **PÎNTEA-SCURTU GAVRIL**<br>2) **PÎNTEA-SCURTU ANGHELINA**<br>3) **PÎNTEA-SCURTU GHEORGHE**<br>4) **PÎNTEA-SCURTU IOAN** | |

## C. Partea III. SARCINI .

| Inscrieri privind dezmembramintele dreptului de proprietate, drepturi reale de garanţie şi sarcini | Referinţe |
|---|---|
| NU SUNT | |

# Anexa Nr. 1 La Partea I

## Teren

| Nr cadastral | Suprafaţa (mp)* | Observaţii / Referinţe |
|---|---|---|
| | 532 | |

* Suprafaţa este determinată in planul de proiecţie Stereo 70.

DETALII LINIARE IMOBIL

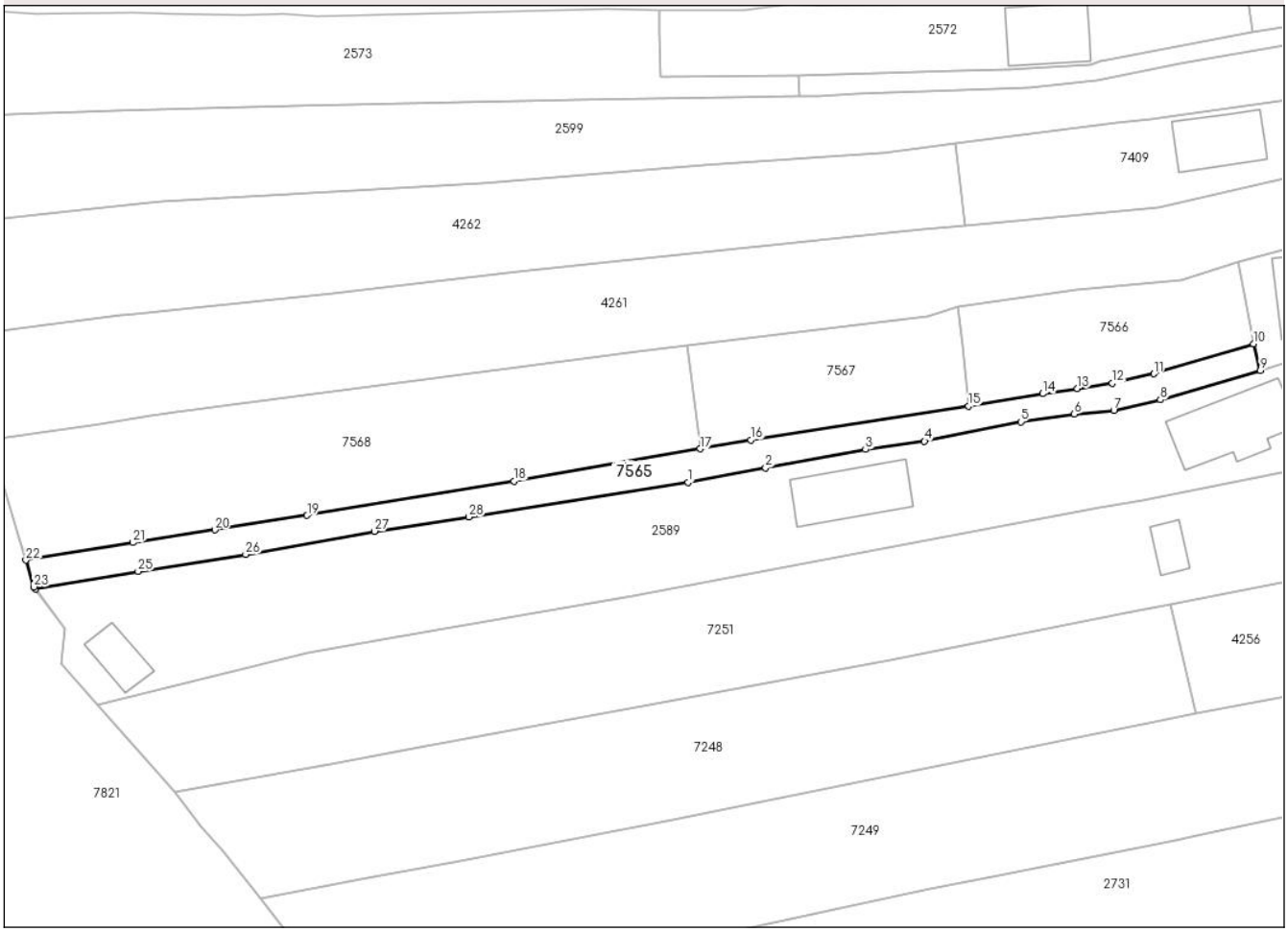


## Date referitoare la teren

| Crt | Categorie folosință | Intra vilan | Suprafaţa (mp) | Tarla | Parcelă | Nr. topo | Observaţii / Referinţe |
|---|---|---|---|---|---|---|---|
| 1 | faneata | DA | 532 | 51 | 2015; 2014; 2013 | - | |

**Lungime Segmente**

**1) Valorile lungimilor segmentelor sunt obţinute din proiecţie în plan.**

| Punct început | X / Y | Punct sfârşit | X / Y | Lungime segment (** (m) |
|---|---|---|---|---|
| 1 | 569.484,038<br>584.645,082 | 2 | 569.493,582<br>584.646,884 | 9.713 |
| 3 | 569.505,893<br>584.649,147 | 4 | 569.513,181<br>584.650,161 | 7.358 |
| 5 | 569.525,037<br>584.652,56 | 6 | 569.531,635<br>584.653,52 | 6.667 |
| 7 | 569.536,506<br>584.653,965 | 8 | 569.542,253<br>584.655,28 | 5.896 |
| 9 | 569.554,564<br>584.658,905 | 10 | 569.553,713<br>584.662,173 | 3.377 |

| Punct început | X / Y | Punct sfârşit | X / Y | Lungime segment (** (m) |
|---|---|---|---|---|
| 2 | 569.493,582<br>584.646,884 | 3 | 569.505,893<br>584.649,147 | 12.517 |
| 4 | 569.513,181<br>584.650,161 | 5 | 569.525,037<br>584.652,56 | 12.096 |
| 6 | 569.531,635<br>584.653,52 | 7 | 569.536,506<br>584.653,965 | 4.891 |
| 8 | 569.542,253<br>584.655,28 | 9 | 569.554,564<br>584.658,905 | 12.834 |
| 10 | 569.553,713<br>584.662,173 | 11 | 569.541,468<br>584.658,479 | 12.79 |

*Document care conține date cu caracter personal, protejat de prevederile Regulamentului (UE) nr. 679/2016 și Legii 190/2018*

| Punct început | X / Y | Punct sfârşit | X / Y | Lungime segment (** (m) |
|---|---|---|---|---|
| 11 | 569.541,468<br>584.658,479 | 12 | 569.536,314<br>584.657,293 | 5.289 |
| 13 | 569.532,027<br>584.656,659 | 14 | 569.527,739<br>584.656,024 | 4.335 |
| 15 | 569.518,625<br>584.654,501 | 16 | 569.491,759<br>584.650,319 | 27.19 |
| 17 | 569.485,527<br>584.649,24 | 18 | 569.462,554<br>584.645,262 | 23.315 |
| 19 | 569.437,06<br>584.641,036 | 20 | 569.425,697<br>584.639,258 | 11.501 |
| 21 | 569.415,573<br>584.637,674 | 22 | 569.402,398<br>584.635,526 | 13.349 |
| 23 | 569.403,387<br>584.632,221 | 24 | 569.403,598<br>584.631,946 | 0.347 |
| 25 | 569.416,225<br>584.634,131 | 26 | 569.429,488<br>584.636,213 | 13.425 |
| 27 | 569.445,362<br>584.639,085 | 28 | 569.457,029<br>584.640,836 | 11.798 |

| Punct început | X / Y | Punct sfârşit | X / Y | Lungime segment (** (m) |
|---|---|---|---|---|
| 12 | 569.536,314<br>584.657,293 | 13 | 569.532,027<br>584.656,659 | 4.334 |
| 14 | 569.527,739<br>584.656,024 | 15 | 569.518,625<br>584.654,501 | 9.24 |
| 16 | 569.491,759<br>584.650,319 | 17 | 569.485,527<br>584.649,24 | 6.325 |
| 18 | 569.462,554<br>584.645,262 | 19 | 569.437,06<br>584.641,036 | 25.842 |
| 20 | 569.425,697<br>584.639,258 | 21 | 569.415,573<br>584.637,674 | 10.247 |
| 22 | 569.402,398<br>584.635,526 | 23 | 569.403,387<br>584.632,221 | 3.45 |
| 24 | 569.403,598<br>584.631,946 | 25 | 569.416,225<br>584.634,131 | 12.815 |
| 26 | 569.429,488<br>584.636,213 | 27 | 569.445,362<br>584.639,085 | 16.132 |
| 28 | 569.457,029<br>584.640,836 | 1 | 569.484,038<br>584.645,082 | 27.341 |

** Lungimile segmentelor sunt determinate în planul de proiecţie Stereo 70 şi sunt rotunjite la 1 milimetru.
*** Distanţa dintre puncte este formată din segmente cumulate ce sunt mai mici decât valoarea 1 milimetru.

*Document care conține date cu caracter personal, protejat de prevederile Regulamentului (UE) nr. 679/2016 și Legii 190/2018*

# DATE DESPRE IMOBILUL NR. 7566

**Oficiul de Cadastru şi Publicitate Imobiliară NEAMT**
**Biroul de Cadastru şi Publicitate Imobiliară Bicaz**

## A. Partea I. Descrierea imobilului

**TEREN** Intravilan

**Adresa:** Loc. Damuc, Jud. Neamt, pct. 'Damuc De Sus'

| Nr. Crt | Nr cadastral Nr. topografic | Suprafaţa* (mp) | Observaţii / Referinţe |
|---|---|---|---|
| A1 | | 404 | Sector cadastral:130 Teren neimprejmuit; |

## B. Partea II. Proprietari şi acte

| Inscrieri privitoare la dreptul de proprietate şi alte drepturi reale | | Referinţe |
|---|---|---|
| **7566 / 10/07/2024** | | |
| Act Administrativ nr. 4900, din 10/07/2024 emis de Primaria com Damuc; | | |
| B1 | Inscrierea posesiei, drept de PROPRIETATE, dobandit prin Lege, cota actuala 1/1, cota initiala 1/1 | A1 |
| | 1) **PÎNTEA-SCURTU IOAN** | |

## C. Partea III. SARCINI .

| Inscrieri privind dezmembramintele dreptului de proprietate, drepturi reale de garanţie şi sarcini | Referinţe |
|---|---|
| NU SUNT | |

*Document care conține date cu caracter personal, protejat de prevederile Regulamentului (UE) nr. 679/2016 și Legii 190/2018*

# Anexa Nr. 1 La Partea I

## Teren

| Nr cadastral | Suprafaţa (mp)* | Observaţii / Referinţe |
|---|---|---|
| | 404 | |

* Suprafaţa este determinată in planul de proiecţie Stereo 70.

DETALII LINIARE IMOBIL

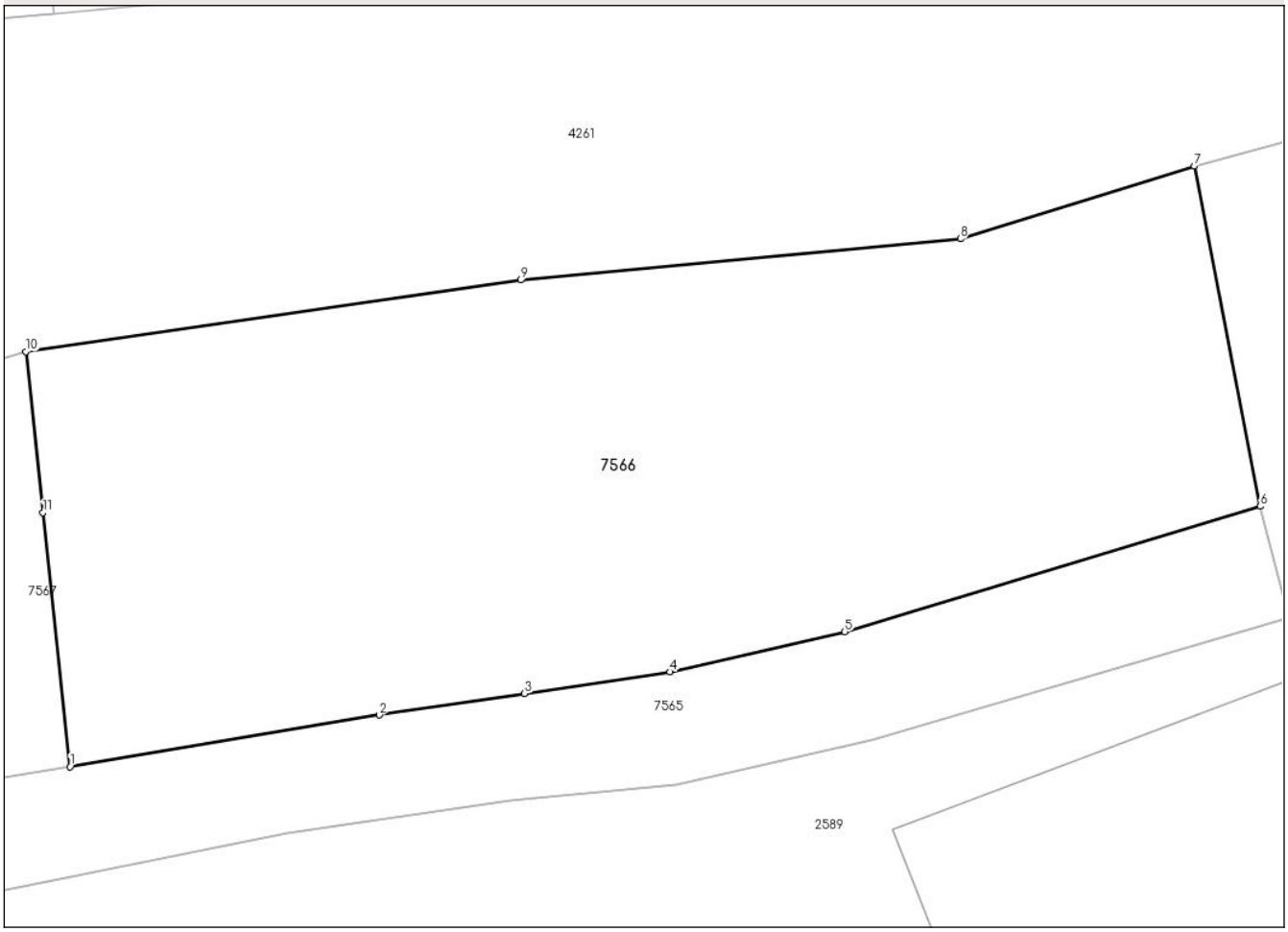


## Date referitoare la teren

| Crt | Categorie folosință | Intra vilan | Suprafaţa (mp) | Tarla | Parcelă | Nr. topo | Observaţii / Referinţe |
|---|---|---|---|---|---|---|---|
| 1 | faneata | DA | 306 | 51 | 2015 | - | |
| 2 | arabil | DA | 98 | 51 | 2014 | - | |

**Lungime Segmente**

**1) Valorile lungimilor segmentelor sunt obţinute din proiecţie în plan.**

| Punct început | X / Y | Punct sfârşit | X / Y | Lungime segment (** (m) |
|---|---|---|---|---|
| 1 | 569.518,625<br>584.654,501 | 2 | 569.527,739<br>584.656,024 | 9.24 |
| 2 | 569.527,739<br>584.656,024 | 3 | 569.532,027<br>584.656,659 | 4.335 |
| 3 | 569.532,027<br>584.656,659 | 4 | 569.536,314<br>584.657,293 | 4.334 |
| 4 | 569.536,314<br>584.657,293 | 5 | 569.541,468<br>584.658,479 | 5.289 |

*Document care conține date cu caracter personal, protejat de prevederile Regulamentului (UE) nr. 679/2016 și Legii 190/2018*

| Punct început | X / Y | Punct sfârşit | X / Y | Lungime segment (** (m) |
|---|---|---|---|---|
| 5 | 569.541,468<br>584.658,479 | 6 | 569.553,713<br>584.662,173 | 12.79 |
| 6 | 569.553,713<br>584.662,173 | 7 | 569.551,77<br>584.672,186 | 10.2 |
| 7 | 569.551,77<br>584.672,186 | 8 | 569.544,875<br>584.670,049 | 7.219 |
| 8 | 569.544,875<br>584.670,049 | 9 | 569.531,916<br>584.668,835 | 13.016 |
| 9 | 569.531,916<br>584.668,835 | 10 | 569.517,327<br>584.666,728 | 14.74 |
| 10 | 569.517,327<br>584.666,728 | 11 | 569.517,831<br>584.661,982 | 4.773 |
| 11 | 569.517,831<br>584.661,982 | 1 | 569.518,625<br>584.654,501 | 7.523 |

** Lungimile segmentelor sunt determinate în planul de proiecţie Stereo 70 şi sunt rotunjite la 1 milimetru.
*** Distanţa dintre puncte este formată din segmente cumulate ce sunt mai mici decât valoarea 1 milimetru.

*Document care conține date cu caracter personal, protejat de prevederile Regulamentului (UE) nr. 679/2016 și Legii 190/2018*

# DATE DESPRE IMOBILUL NR. 7567

**Oficiul de Cadastru şi Publicitate Imobiliară NEAMT**
**Biroul de Cadastru şi Publicitate Imobiliară Bicaz**

## A. Partea I. Descrierea imobilului

**TEREN** Intravilan

**Adresa:** Loc. Damuc, Jud. Neamt, pct. 'Damuc De Sus'

| Nr. Crt | Nr cadastral Nr. topografic | Suprafaţa* (mp) | Observaţii / Referinţe |
|---|---|---|---|
| A1 | | 411 | Sector cadastral:130 Teren neimprejmuit; |

## B. Partea II. Proprietari şi acte

| Inscrieri privitoare la dreptul de proprietate şi alte drepturi reale | | Referinţe |
|---|---|---|
| **7567 / 10/07/2024** | | |
| Act Administrativ nr. 4901, din 10/07/2024 emis de Primaria com Damuc; | | |
| B1 | Inscrierea posesiei, drept de PROPRIETATE, dobandit prin Lege, cota actuala 1/1, cota initiala 1/1 | A1 |
| | 1) **PÎNTEA-SCURTU GHEORGHE** | |

## C. Partea III. SARCINI .

| Inscrieri privind dezmembramintele dreptului de proprietate, drepturi reale de garanţie şi sarcini | Referinţe |
|---|---|
| NU SUNT | |

*Document care conține date cu caracter personal, protejat de prevederile Regulamentului (UE) nr. 679/2016 și Legii 190/2018*

# Anexa Nr. 1 La Partea I

## Teren

| Nr cadastral | Suprafaţa (mp)* | Observaţii / Referinţe |
|---|---|---|
| | 411 | |

* Suprafaţa este determinată in planul de proiecţie Stereo 70.

DETALII LINIARE IMOBIL

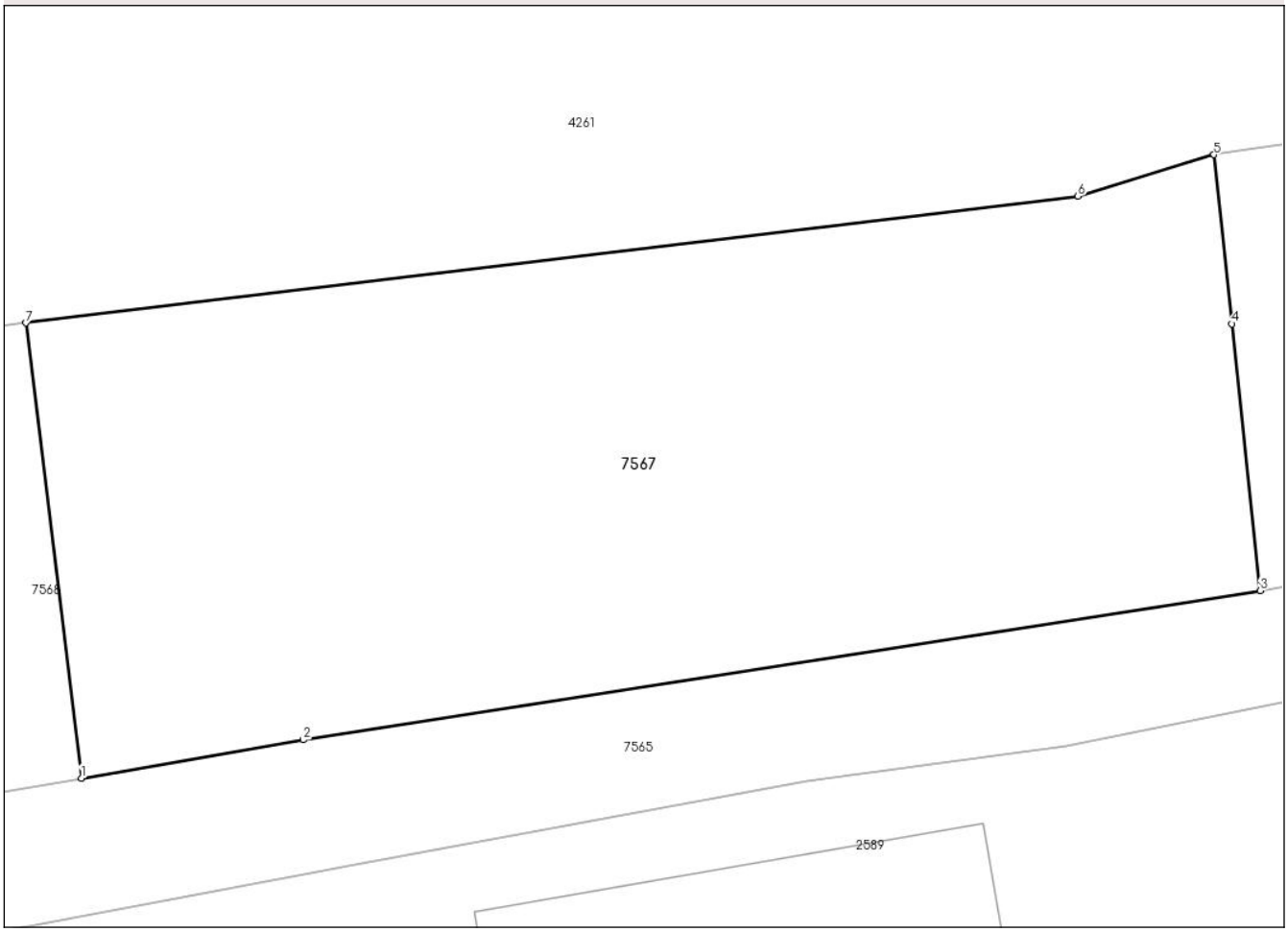


## Date referitoare la teren

| Crt | Categorie folosință | Intra vilan | Suprafaţa (mp) | Tarla | Parcelă | Nr. topo | Observaţii / Referinţe |
|---|---|---|---|---|---|---|---|
| 1 | arabil | DA | 411 | 51 | 2014; 2017 | - | |

**Lungime Segmente**
**1) Valorile lungimilor segmentelor sunt obţinute din proiecţie în plan.**

| Punct început | X / Y | Punct sfârşit | X / Y | Lungime segment (** (m) |
|---|---|---|---|---|
| 1 | 569.485,527<br>584.649,24 | 2 | 569.491,759<br>584.650,319 | 6.325 |
| 2 | 569.491,759<br>584.650,319 | 3 | 569.518,625<br>584.654,501 | 27.19 |
| 3 | 569.518,625<br>584.654,501 | 4 | 569.517,831<br>584.661,982 | 7.523 |
| 4 | 569.517,831<br>584.661,982 | 5 | 569.517,327<br>584.666,728 | 4.773 |
| 5 | 569.517,327<br>584.666,728 | 6 | 569.513,507<br>584.665,566 | 3.993 |

*Document care conține date cu caracter personal, protejat de prevederile Regulamentului (UE) nr. 679/2016 și Legii 190/2018*

| Punct început | X / Y | Punct sfârşit | X / Y | Lungime segment (** (m) |
|---|---|---|---|---|
| 6 | 569.513,507<br>584.665,566 | 7 | 569.483,971<br>584.662,008 | 29.75 |
| 7 | 569.483,971<br>584.662,008 | 1 | 569.485,527<br>584.649,24 | 12.862 |

** Lungimile segmentelor sunt determinate în planul de proiecţie Stereo 70 şi sunt rotunjite la 1 milimetru.
*** Distanţa dintre puncte este formată din segmente cumulate ce sunt mai mici decât valoarea 1 milimetru.

*Document care conține date cu caracter personal, protejat de prevederile Regulamentului (UE) nr. 679/2016 și Legii 190/2018*

# DATE DESPRE IMOBILUL NR. 7568

**Oficiul de Cadastru şi Publicitate Imobiliară NEAMT**
**Biroul de Cadastru şi Publicitate Imobiliară Bicaz**

## A. Partea I. Descrierea imobilului

**TEREN** Intravilan

**Adresa:** Loc. Damuc, Jud. Neamt, pct. 'Damuc De Sus'

| Nr. Crt | Nr cadastral Nr. topografic | Suprafaţa* (mp) | Observaţii / Referinţe |
|---|---|---|---|
| A1 | | 1.227 | Sector cadastral:130 Teren neimprejmuit; |

## B. Partea II. Proprietari şi acte

| Inscrieri privitoare la dreptul de proprietate şi alte drepturi reale | | Referinţe |
|---|---|---|
| **7568 / 10/07/2024** | | |
| Act Administrativ nr. 4902, din 10/07/2024 emis de Primaria com Damuc; | | |
| B1 | Inscrierea posesiei, drept de PROPRIETATE, dobandit prin Lege, cota actuala 1/1, cota initiala 1/1 | A1 |
| | 1) **PÎNTEA-SCURTU GAVRIL**<br>2) **PÎNTEA-SCURTU ANGHELINA** | |

## C. Partea III. SARCINI .

| Inscrieri privind dezmembramintele dreptului de proprietate, drepturi reale de garanţie şi sarcini | Referinţe |
|---|---|
| NU SUNT | |

*Document care conține date cu caracter personal, protejat de prevederile Regulamentului (UE) nr. 679/2016 și Legii 190/2018*

# Anexa Nr. 1 La Partea I

## Teren

| Nr cadastral | Suprafaţa (mp)* | Observaţii / Referinţe |
|---|---|---|
| | 1.227 | |

* Suprafaţa este determinată in planul de proiecţie Stereo 70.

DETALII LINIARE IMOBIL

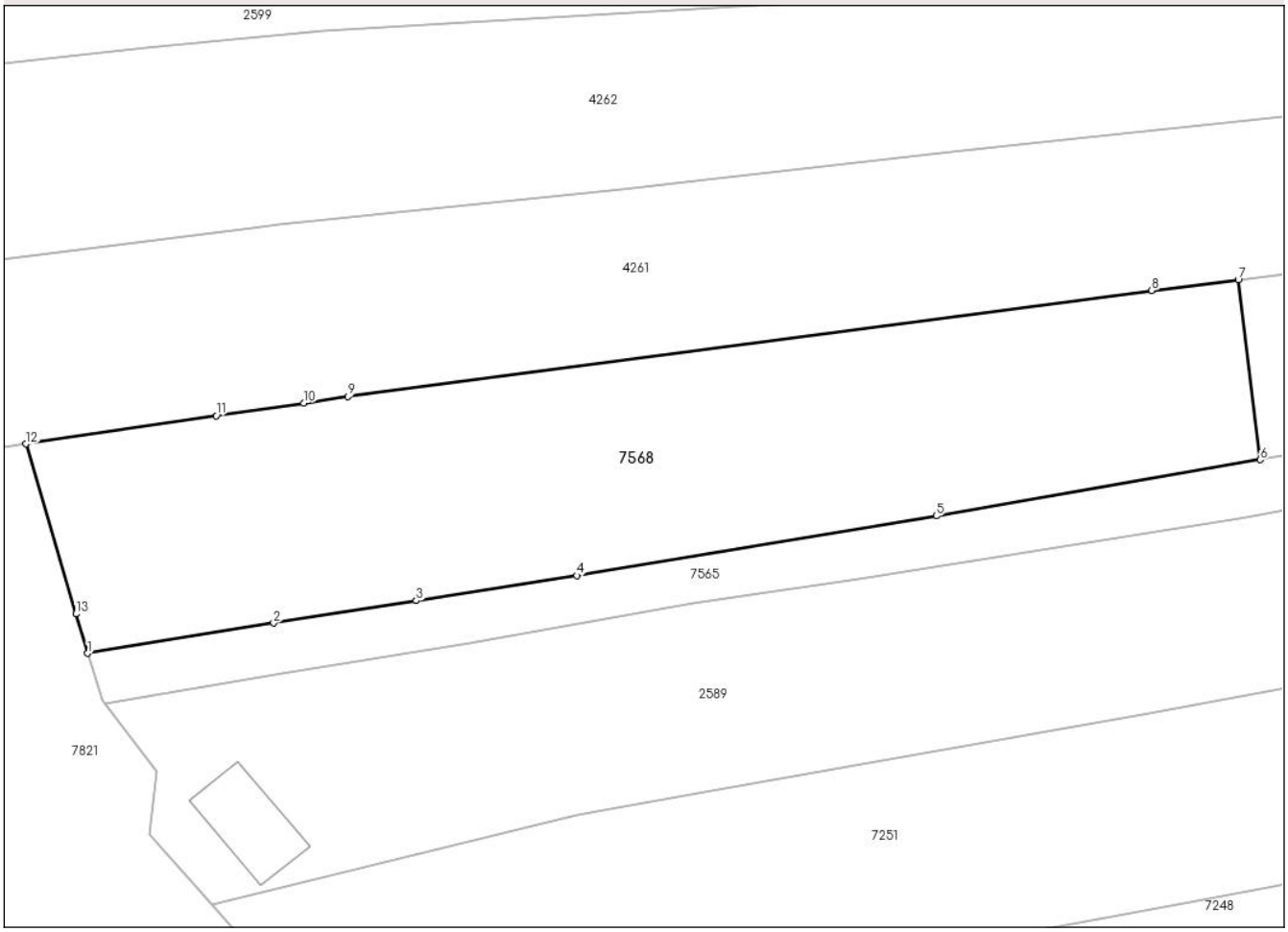


## Date referitoare la teren

| Crt | Categorie folosință | Intra vilan | Suprafaţa (mp) | Tarla | Parcelă | Nr. topo | Observaţii / Referinţe |
|---|---|---|---|---|---|---|---|
| 1 | arabil | DA | 964 | 51 | 2014; 2017; 2013 | - | |
| 2 | faneata | DA | 263 | 51 | 2013; 2018 | - | |

**Lungime Segmente**
**1) Valorile lungimilor segmentelor sunt obţinute din proiecţie în plan.**

| Punct început | X / Y | Punct sfârşit | X / Y | Lungime segment (** (m) |
|---|---|---|---|---|
| 1 | 569.402,398<br>584.635,526 | 2 | 569.415,573<br>584.637,674 | 13.349 |
| 2 | 569.415,573<br>584.637,674 | 3 | 569.425,697<br>584.639,258 | 10.247 |
| 3 | 569.425,697<br>584.639,258 | 4 | 569.437,06<br>584.641,036 | 11.501 |
| 4 | 569.437,06<br>584.641,036 | 5 | 569.462,554<br>584.645,262 | 25.842 |

*Document care conține date cu caracter personal, protejat de prevederile Regulamentului (UE) nr. 679/2016 și Legii 190/2018*

| Punct început | X / Y | Punct sfârşit | X / Y | Lungime segment (** (m) |
|---|---|---|---|---|
| 5 | 569.462,554<br>584.645,262 | 6 | 569.485,527<br>584.649,24 | 23.315 |
| 6 | 569.485,527<br>584.649,24 | 7 | 569.483,971<br>584.662,008 | 12.862 |
| 7 | 569.483,971<br>584.662,008 | 8 | 569.477,825<br>584.661,233 | 6.195 |
| 8 | 569.477,825<br>584.661,233 | 9 | 569.420,842<br>584.653,718 | 57.476 |
| 9 | 569.420,842<br>584.653,718 | 10 | 569.417,714<br>584.653,259 | 3.161 |
| 10 | 569.417,714<br>584.653,259 | 11 | 569.411,502<br>584.652,347 | 6.279 |
| 11 | 569.411,502<br>584.652,347 | 12 | 569.398,01<br>584.650,366 | 13.637 |
| 12 | 569.398,01<br>584.650,366 | 13 | 569.401,563<br>584.638,318 | 12.561 |
| 13 | 569.401,563<br>584.638,318 | 1 | 569.402,398<br>584.635,526 | 2.914 |

** Lungimile segmentelor sunt determinate în planul de proiecţie Stereo 70 şi sunt rotunjite la 1 milimetru.
*** Distanţa dintre puncte este formată din segmente cumulate ce sunt mai mici decât valoarea 1 milimetru.

*Document care conține date cu caracter personal, protejat de prevederile Regulamentului (UE) nr. 679/2016 și Legii 190/2018*

# DATE DESPRE IMOBILUL NR. 8077

**Oficiul de Cadastru şi Publicitate Imobiliară NEAMT**
**Biroul de Cadastru şi Publicitate Imobiliară Bicaz**

## A. Partea I. Descrierea imobilului

**TEREN** Extravilan

**Adresa:** Jud. Neamt

| Nr. Crt | Nr cadastral Nr. topografic | Suprafaţa* (mp) | Observaţii / Referinţe |
|---|---|---|---|
| A1 | 51523 | 5.000 | Sector cadastral:130 Teren neimprejmuit; |

## B. Partea II. Proprietari şi acte

| Inscrieri privitoare la dreptul de proprietate şi alte drepturi reale | | Referinţe |
|---|---|---|
| **2362 / 26/01/2023** | | |
| Act Notarial nr. Act de dezmembrare aut. nr. 216, din 25/01/2023 emis de NP BALUT MARIA LILIANA; | | |
| B1 | Se infiinteaza cartea funciara 51523 a imobilului cu numarul cadastral 51523 / UAT Damuc, rezultat din dezmembrarea imobilului cu numarul cadastral 51522 inscris in cartea funciara 51522; | A1 |
| **2607 / 27/01/2023** | | |
| Act Notarial nr. Contract de partaj voluntar aut. nr. 218, din 25/01/2023 emis de NP BALUT MARIA LILIANA; | | |
| B8 | Intabulare, drept de PROPRIETATE, cu titlu de drept de partaj voluntar,, dobandit prin Conventie, cota actuala 1/1, cota initiala 1/1 | A1 |
| | 1) **BORBEI EUGENIA** | |

## C. Partea III. SARCINI .

| Inscrieri privind dezmembramintele dreptului de proprietate, drepturi reale de garanţie şi sarcini | Referinţe |
|---|---|
| NU SUNT | |

*Document care conține date cu caracter personal, protejat de prevederile Regulamentului (UE) nr. 679/2016 și Legii 190/2018*

# Anexa Nr. 1 La Partea I

## Teren

| Nr cadastral | Suprafaţa (mp)* | Observaţii / Referinţe |
|---|---|---|
| 51523 | 5.000 | |

* Suprafaţa este determinată in planul de proiecţie Stereo 70.

DETALII LINIARE IMOBIL

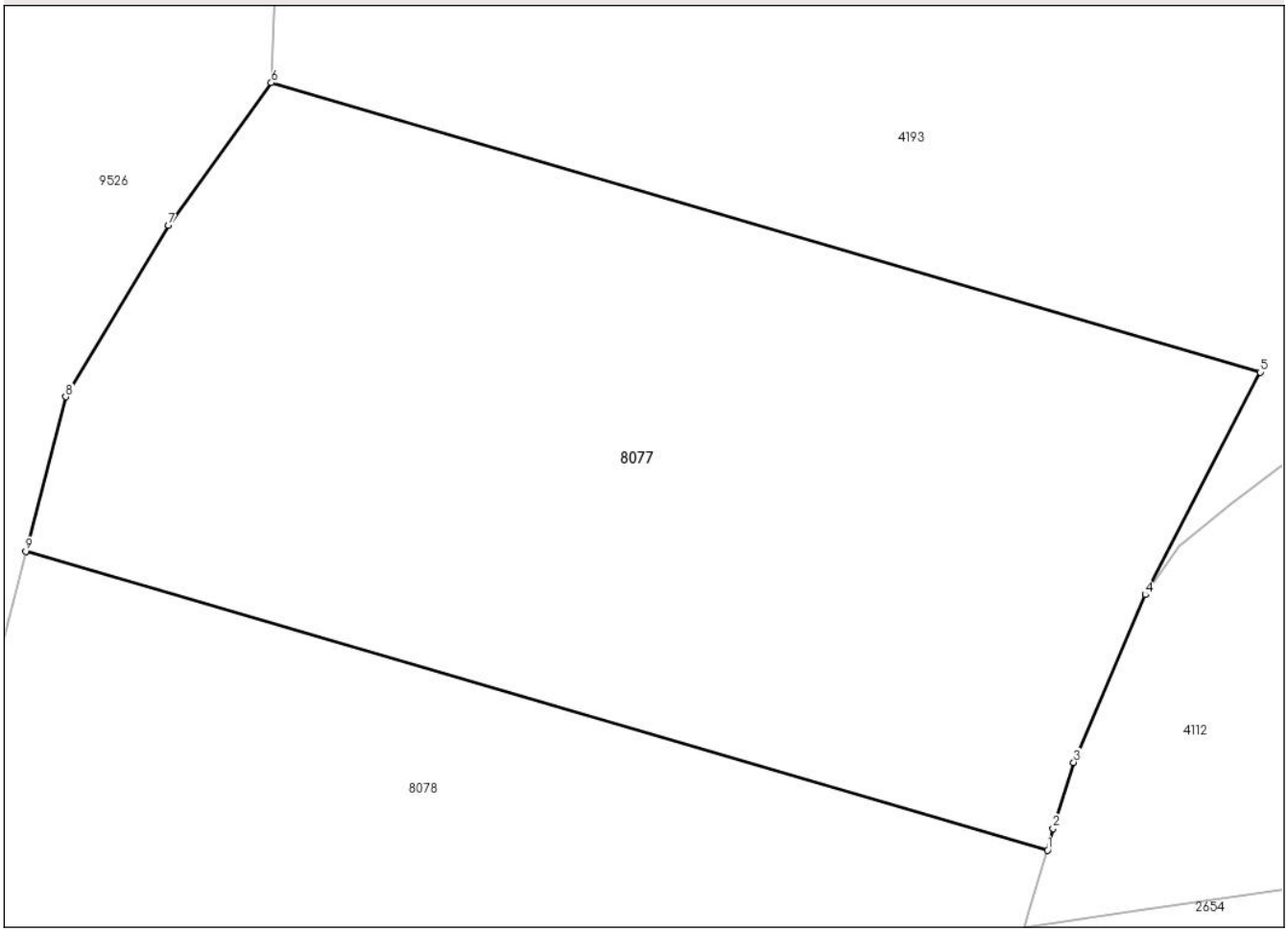


## Date referitoare la teren

| Crt | Categorie folosință | Intra vilan | Suprafaţa (mp) | Tarla | Parcelă | Nr. topo | Observaţii / Referinţe |
|---|---|---|---|---|---|---|---|
| 1 | padure | NU | 5.000 | UP VI | ua 275% | - | In TP fost UP IV, ua 75 |

**Lungime Segmente**
**1) Valorile lungimilor segmentelor sunt obţinute din proiecţie în plan.**

| Punct început | X / Y | Punct sfârşit | X / Y | Lungime segment (** (m) |
|---|---|---|---|---|
| 1 | 569.419,99<br>583.646,09 | 2 | 569.420,52<br>583.648,16 | 2.137 |
| 2 | 569.420,52<br>583.648,16 | 3 | 569.422,5<br>583.654,47 | 6.613 |
| 3 | 569.422,5<br>583.654,47 | 4 | 569.429,32<br>583.670,45 | 17.374 |
| 4 | 569.429,32<br>583.670,45 | 5 | 569.440,295<br>583.691,661 | 23.882 |
| 5 | 569.440,295<br>583.691,661 | 6 | 569.345,91<br>583.719,26 | 98.337 |

*Document care conține date cu caracter personal, protejat de prevederile Regulamentului (UE) nr. 679/2016 și Legii 190/2018*

| Punct început | X / Y | Punct sfârşit | X / Y | Lungime segment (** (m) |
|---|---|---|---|---|
| 6 | 569.345,91<br>583.719,26 | 7 | 569.336,08<br>583.705,64 | 16.797 |
| 7 | 569.336,08<br>583.705,64 | 8 | 569.326,3<br>583.689,31 | 19.035 |
| 8 | 569.326,3<br>583.689,31 | 9 | 569.322,5<br>583.674,58 | 15.212 |
| 9 | 569.322,5<br>583.674,58 | 1 | 569.419,99<br>583.646,09 | 101.568 |

** Lungimile segmentelor sunt determinate în planul de proiecţie Stereo 70 şi sunt rotunjite la 1 milimetru.
*** Distanţa dintre puncte este formată din segmente cumulate ce sunt mai mici decât valoarea 1 milimetru.

*Document care conține date cu caracter personal, protejat de prevederile Regulamentului (UE) nr. 679/2016 și Legii 190/2018*

# DATE DESPRE IMOBILUL NR. 8078

**Oficiul de Cadastru şi Publicitate Imobiliară NEAMT**
**Biroul de Cadastru şi Publicitate Imobiliară Bicaz**

## A. Partea I. Descrierea imobilului

**TEREN** Extravilan

**Adresa:** Jud. Neamt

| Nr. Crt | Nr cadastral Nr. topografic | Suprafaţa* (mp) | Observaţii / Referinţe |
|---|---|---|---|
| A1 | 51524 | 5.000 | Sector cadastral:130 Teren neimprejmuit; |

## B. Partea II. Proprietari şi acte

| Inscrieri privitoare la dreptul de proprietate şi alte drepturi reale | | Referinţe |
|---|---|---|
| **2362 / 26/01/2023** | | |
| Act Notarial nr. Act de dezmembrare aut. nr. 216, din 25/01/2023 emis de NP BALUT MARIA LILIANA; | | |
| B1 | Se infiinteaza cartea funciara 51524 a imobilului cu numarul cadastral 51524 / UAT Damuc, rezultat din dezmembrarea imobilului cu numarul cadastral 51522 inscris in cartea funciara 51522; | A1 |
| **11433 / 31/05/2024** | | |
| Act Notarial nr. Contract de vânzare aut. nr. 554, din 31/05/2024 emis de NP FLOAREŞ Anca; | | |
| B9 | Intabulare, drept de PROPRIETATE, cu titlu de drept de cumpărare, ca bun propriu,, dobandit prin Conventie, cota actuala 1/1, cota initiala 1/1 | A1 |
| | 1) **TOPLICEANU MIHAI-EUGEN** | |

## C. Partea III. SARCINI .

| Inscrieri privind dezmembramintele dreptului de proprietate, drepturi reale de garanţie şi sarcini | Referinţe |
|---|---|
| NU SUNT | |

# Anexa Nr. 1 La Partea I

## Teren

| Nr cadastral | Suprafaţa (mp)* | Observaţii / Referinţe |
|---|---|---|
| 51524 | 5.000 | |

* Suprafaţa este determinată in planul de proiecţie Stereo 70.

DETALII LINIARE IMOBIL

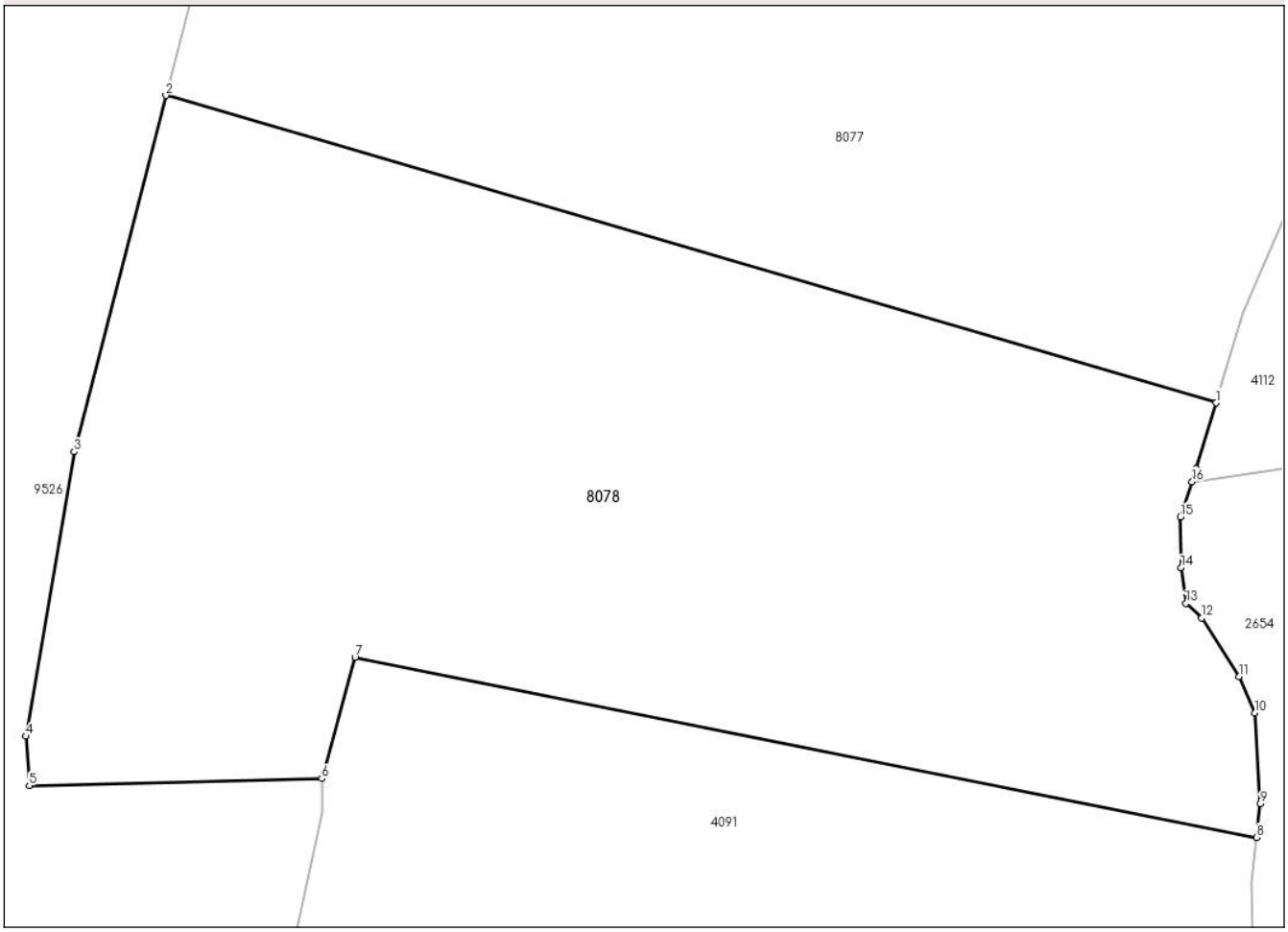


## Date referitoare la teren

| Crt | Categorie folosință | Intra vilan | Suprafaţa (mp) | Tarla | Parcelă | Nr. topo | Observaţii / Referinţe |
|---|---|---|---|---|---|---|---|
| 1 | padure | NU | 5.000 | UP VI | ua 275% | - | In TP - UP IV, ua 75 |

**Lungime Segmente**
**1) Valorile lungimilor segmentelor sunt obţinute din proiecţie în plan.**

| Punct început | X / Y | Punct sfârşit | X / Y | Lungime segment (** (m) |
|---|---|---|---|---|
| 1 | 569.419,99<br>583.646,09 | 2 | 569.322,5<br>583.674,58 | 101.568 |
| 2 | 569.322,5<br>583.674,58 | 3 | 569.313,98<br>583.641,54 | 34.121 |
| 3 | 569.313,98<br>583.641,54 | 4 | 569.309,5<br>583.615,18 | 26.738 |
| 4 | 569.309,5<br>583.615,18 | 5 | 569.309,81<br>583.610,59 | 4.6 |
| 5 | 569.309,81<br>583.610,59 | 6 | 569.336,96<br>583.611,25 | 27.158 |

*Document care conține date cu caracter personal, protejat de prevederile Regulamentului (UE) nr. 679/2016 și Legii 190/2018*

| Punct început | X / Y | Punct sfârşit | X / Y | Lungime segment (** (m) |
|---|---|---|---|---|
| 6 | 569.336,96<br>583.611,25 | 7 | 569.340,05<br>583.622,49 | 11.657 |
| 7 | 569.340,05<br>583.622,49 | 8 | 569.423,73<br>583.605,79 | 85.33 |
| 8 | 569.423,73<br>583.605,79 | 9 | 569.424,07<br>583.608,91 | 3.138 |
| 9 | 569.424,07<br>583.608,91 | 10 | 569.423,58<br>583.617,32 | 8.424 |
| 10 | 569.423,58<br>583.617,32 | 11 | 569.422,09<br>583.620,71 | 3.703 |
| 11 | 569.422,09<br>583.620,71 | 12 | 569.418,65<br>583.626,14 | 6.428 |
| 12 | 569.418,65<br>583.626,14 | 13 | 569.417,17<br>583.627,48 | 1.996 |
| 13 | 569.417,17<br>583.627,48 | 14 | 569.416,72<br>583.630,78 | 3.331 |
| 14 | 569.416,72<br>583.630,78 | 15 | 569.416,68<br>583.635,52 | 4.74 |
| 15 | 569.416,68<br>583.635,52 | 16 | 569.417,743<br>583.638,774 | 3.423 |
| 16 | 569.417,743<br>583.638,774 | 17 | 569.418,14<br>583.639,99 | 1.279 |
| 17 | 569.418,14<br>583.639,99 | 1 | 569.419,99<br>583.646,09 | 6.374 |

** Lungimile segmentelor sunt determinate în planul de proiecţie Stereo 70 şi sunt rotunjite la 1 milimetru.
*** Distanţa dintre puncte este formată din segmente cumulate ce sunt mai mici decât valoarea 1 milimetru.

*Document care conține date cu caracter personal, protejat de prevederile Regulamentului (UE) nr. 679/2016 și Legii 190/2018*

# DATE DESPRE IMOBILUL NR. 8114

**Oficiul de Cadastru şi Publicitate Imobiliară NEAMT**
**Biroul de Cadastru şi Publicitate Imobiliară Bicaz**

## A. Partea I. Descrierea imobilului

**TEREN** Extravilan

**Adresa:** Jud. Neamt, pct. 'Damuc'

| Nr. Crt | Nr cadastral Nr. topografic | Suprafaţa* (mp) | Observaţii / Referinţe |
|---|---|---|---|
| A1 | | 5.639 | Sector cadastral:130 Teren neimprejmuit; |

## B. Partea II. Proprietari şi acte

| Inscrieri privitoare la dreptul de proprietate şi alte drepturi reale | | Referinţe |
|---|---|---|
| **8114 / 10/07/2024** | | |
| Act Administrativ nr. 5144, din 08/08/2024 emis de Primaria com Damuc; | | |
| B1 | Inscrierea posesiei, drept de PROPRIETATE, dobandit prin Lege, cota actuala 1/1, cota initiala 1/1 | A1 |
| | 1) **NEIDENTIFICAT NEIDENTIFICAT**, CIF:0000000000000 | |
| Act Normativ nr. 7, din 13/03/1996 emis de Parlamentul României ((art.13)); | | |
| B2 | Se noteaza mentiunea de proprietar neidentificat | A1 |

## C. Partea III. SARCINI .

| Inscrieri privind dezmembramintele dreptului de proprietate, drepturi reale de garanţie şi sarcini | Referinţe |
|---|---|
| NU SUNT | |

*Document care conține date cu caracter personal, protejat de prevederile Regulamentului (UE) nr. 679/2016 și Legii 190/2018*

# Anexa Nr. 1 La Partea I

## Teren

| Nr cadastral | Suprafaţa (mp)* | Observaţii / Referinţe |
|---|---|---|
| | 5.639 | |

* Suprafaţa este determinată in planul de proiecţie Stereo 70.

DETALII LINIARE IMOBIL

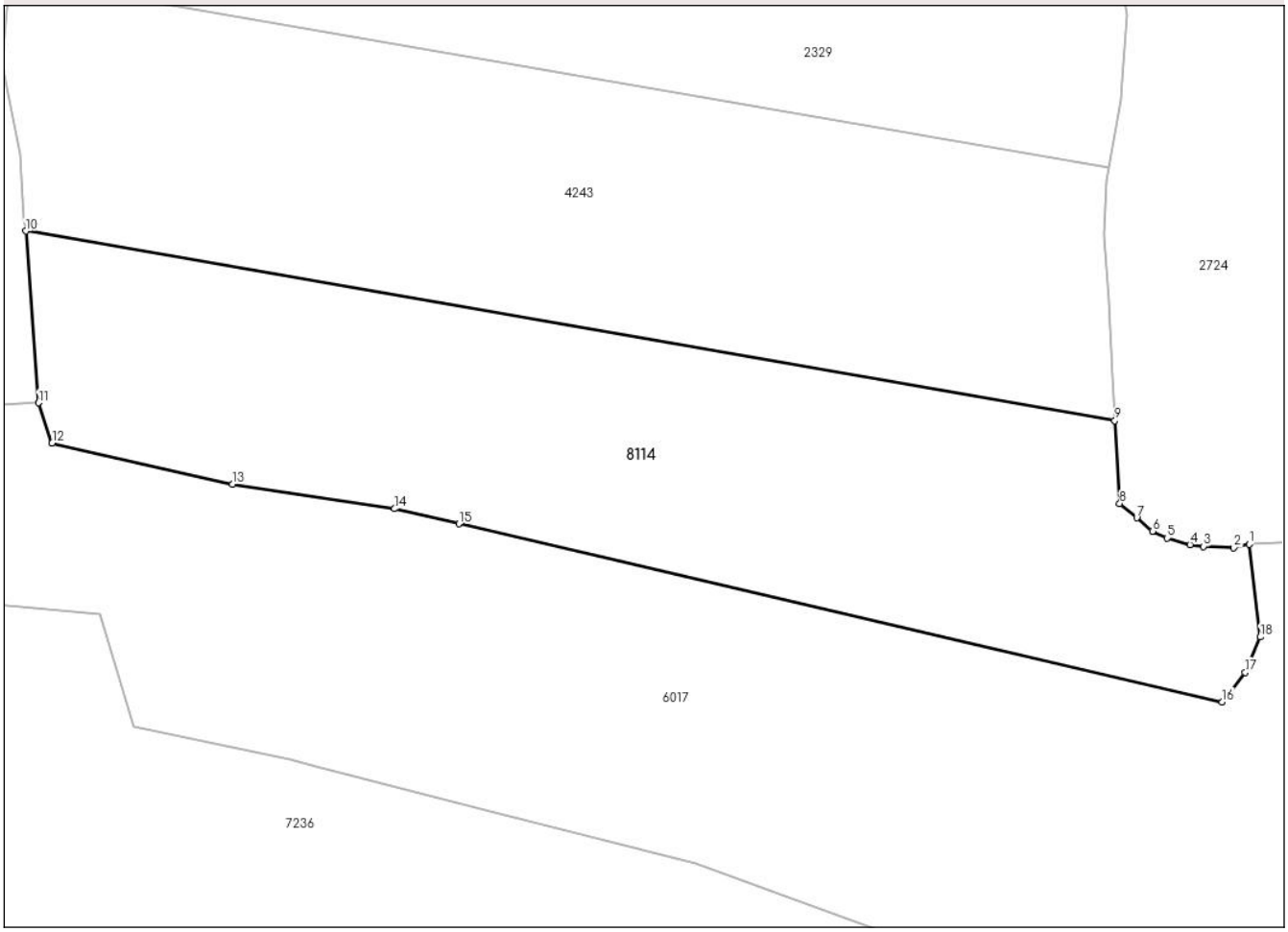


## Date referitoare la teren

| Crt | Categorie folosință | Intra vilan | Suprafaţa (mp) | Tarla | Parcelă | Nr. topo | Observaţii / Referinţe |
|---|---|---|---|---|---|---|---|
| 1 | pasune | NU | 5.639 | - | - | - | Pasune impadurita |

**Lungime Segmente**
**1) Valorile lungimilor segmentelor sunt obţinute din proiecţie în plan.**

| Punct început | X / Y | Punct sfârşit | X / Y | Lungime segment (** (m) |
|---|---|---|---|---|
| 1 | 569.460,958<br>584.345,399 | 2 | 569.458,665<br>584.344,909 | 2.345 |
| 2 | 569.458,665<br>584.344,909 | 3 | 569.454,27<br>584.345,088 | 4.399 |
| 3 | 569.454,27<br>584.345,088 | 4 | 569.452,309<br>584.345,331 | 1.976 |
| 4 | 569.452,309<br>584.345,331 | 5 | 569.448,965<br>584.346,317 | 3.486 |
| 5 | 569.448,965<br>584.346,317 | 6 | 569.446,878<br>584.347,299 | 2.306 |

*Document care conține date cu caracter personal, protejat de prevederile Regulamentului (UE) nr. 679/2016 și Legii 190/2018*

| Punct început | X / Y | Punct sfârşit | X / Y | Lungime segment (** (m) |
|---|---|---|---|---|
| 6 | 569.446,878<br>584.347,299 | 7 | 569.444,595<br>584.349,245 | 3.0 |
| 7 | 569.444,595<br>584.349,245 | 8 | 569.442,107<br>584.351,314 | 3.236 |
| 8 | 569.442,107<br>584.351,314 | 9 | 569.441,402<br>584.363,356 | 12.063 |
| 9 | 569.441,402<br>584.363,356 | 10 | 569.283,192<br>584.390,859 | 160.583 |
| 10 | 569.283,192<br>584.390,859 | 11 | 569.285,041<br>584.365,924 | 25.003 |
| 11 | 569.285,041<br>584.365,924 | 12 | 569.286,996<br>584.360,103 | 6.141 |
| 12 | 569.286,996<br>584.360,103 | 13 | 569.313,189<br>584.354,117 | 26.868 |
| 13 | 569.313,189<br>584.354,117 | 14 | 569.336,739<br>584.350,554 | 23.818 |
| 14 | 569.336,739<br>584.350,554 | 15 | 569.346,087<br>584.348,375 | 9.599 |
| 15 | 569.346,087<br>584.348,375 | 16 | 569.456,991<br>584.322,531 | 113.875 |
| 16 | 569.456,991<br>584.322,531 | 17 | 569.460,327<br>584.326,827 | 5.439 |
| 17 | 569.460,327<br>584.326,827 | 18 | 569.462,525<br>584.331,957 | 5.581 |
| 18 | 569.462,525<br>584.331,957 | 1 | 569.460,958<br>584.345,399 | 13.533 |

** Lungimile segmentelor sunt determinate în planul de proiecţie Stereo 70 şi sunt rotunjite la 1 milimetru.
*** Distanţa dintre puncte este formată din segmente cumulate ce sunt mai mici decât valoarea 1 milimetru.

*Document care conține date cu caracter personal, protejat de prevederile Regulamentului (UE) nr. 679/2016 și Legii 190/2018*