DATE DESPRE IMOBILUL NR. 548

Oficiul de Cadastru şi Publicitate Imobiliară NEAMT
Biroul de Cadastru şi Publicitate Imobiliară Bicaz

A. Partea I. Descrierea imobilului

TEREN Extravilan

Adresa: Jud. Neamt, pct. 'Muntele Lung'

Nr. Crt	Nr cadastral Nr. topografic	Suprafaţa* (mp)	Observaţii / Referinţe
A1		3.171	Sector cadastral:118 Teren neimprejmuit;

B. Partea II. Proprietari şi acte

Inscrieri privitoare la dreptul de proprietate şi alte drepturi reale		Referinţe
548 / 06/06/2024		
Act Administrativ nr. 4242, din 06/06/2024 emis de Primaria com.Damuc;		
B1	Inscrierea posesiei, drept de PROPRIETATE, dobandit prin Lege, cota actuala 1/1, cota initiala 1/1	A1
	1) **SCORUŞ EMILIA**	

C. Partea III. SARCINI .

Inscrieri privind dezmembramintele dreptului de proprietate, drepturi reale de garanţie şi sarcini	Referinţe
NU SUNT	

Document care conține date cu caracter personal, protejat de prevederile Regulamentului (UE) nr. 679/2016 și Legii 190/2018

Anexa Nr. 1 La Partea I

Teren

Nr cadastral	Suprafaţa (mp)*	Observaţii / Referinţe
	3.171	

* Suprafaţa este determinată in planul de proiecţie Stereo 70.

DETALII LINIARE IMOBIL

Date referitoare la teren

Crt	Categorie folosință	Intra vilan	Suprafaţa (mp)	Tarla	Parcelă	Nr. topo	Observaţii / Referinţe
1	faneata	NU	3.171	-	-	-	

Lungime Segmente
1) Valorile lungimilor segmentelor sunt obţinute din proiecţie în plan.

Punct început	X / Y	Punct sfârşit	X / Y	Lungime segment (** (m)
1	575.996,605 583.062,181	2	575.998,95 583.068,869	7.087
2	575.998,95 583.068,869	3	575.903,792 583.073,078	95.251
3	575.903,792 583.073,078	4	575.854,504 583.074,752	49.316
4	575.854,504 583.074,752	5	575.833,287 583.077,132	21.35
5	575.833,287 583.077,132	6	575.795,85 583.079,085	37.488

Document care conține date cu caracter personal, protejat de prevederile Regulamentului (UE) nr. 679/2016 și Legii 190/2018

Punct început	X / Y	Punct sfârşit	X / Y	Lungime segment (** (m)
6	575.795,85 583.079,085	7	575.758,365 583.080,704	37.52
7	575.758,365 583.080,704	8	575.760,479 583.063,438	17.395
8	575.760,479 583.063,438	9	575.831,997 583.059,832	71.609
9	575.831,997 583.059,832	1	575.996,605 583.062,181	164.625

** Lungimile segmentelor sunt determinate în planul de proiecţie Stereo 70 şi sunt rotunjite la 1 milimetru.
*** Distanţa dintre puncte este formată din segmente cumulate ce sunt mai mici decât valoarea 1 milimetru.

Document care conține date cu caracter personal, protejat de prevederile Regulamentului (UE) nr. 679/2016 și Legii 190/2018

DATE DESPRE IMOBILUL NR. 549

Oficiul de Cadastru şi Publicitate Imobiliară NEAMT
Biroul de Cadastru şi Publicitate Imobiliară Bicaz

A. Partea I. Descrierea imobilului

TEREN Extravilan

Adresa: Jud. Neamt, pct. 'Muntele Lung'

Nr. Crt	Nr cadastral Nr. topografic	Suprafaţa* (mp)	Observaţii / Referinţe
A1		17.141	Sector cadastral:118 Teren neimprejmuit;

B. Partea II. Proprietari şi acte

Inscrieri privitoare la dreptul de proprietate şi alte drepturi reale		Referinţe
549 / 06/06/2024		
Act Administrativ nr. 4243, din 06/06/2024 emis de Primaria com.Damuc;		
B1	Inscrierea posesiei, drept de PROPRIETATE, dobandit prin Lege, cota actuala 1/1, cota initiala 1/1	A1
	1) **SCORUŞ EMILIA**	

C. Partea III. SARCINI .

Inscrieri privind dezmembramintele dreptului de proprietate, drepturi reale de garanţie şi sarcini	Referinţe
NU SUNT	

Document care conține date cu caracter personal, protejat de prevederile Regulamentului (UE) nr. 679/2016 și Legii 190/2018

Anexa Nr. 1 La Partea I

Teren

Nr cadastral	Suprafaţa (mp)*	Observaţii / Referinţe
	17.141	

* Suprafaţa este determinată in planul de proiecţie Stereo 70.

DETALII LINIARE IMOBIL

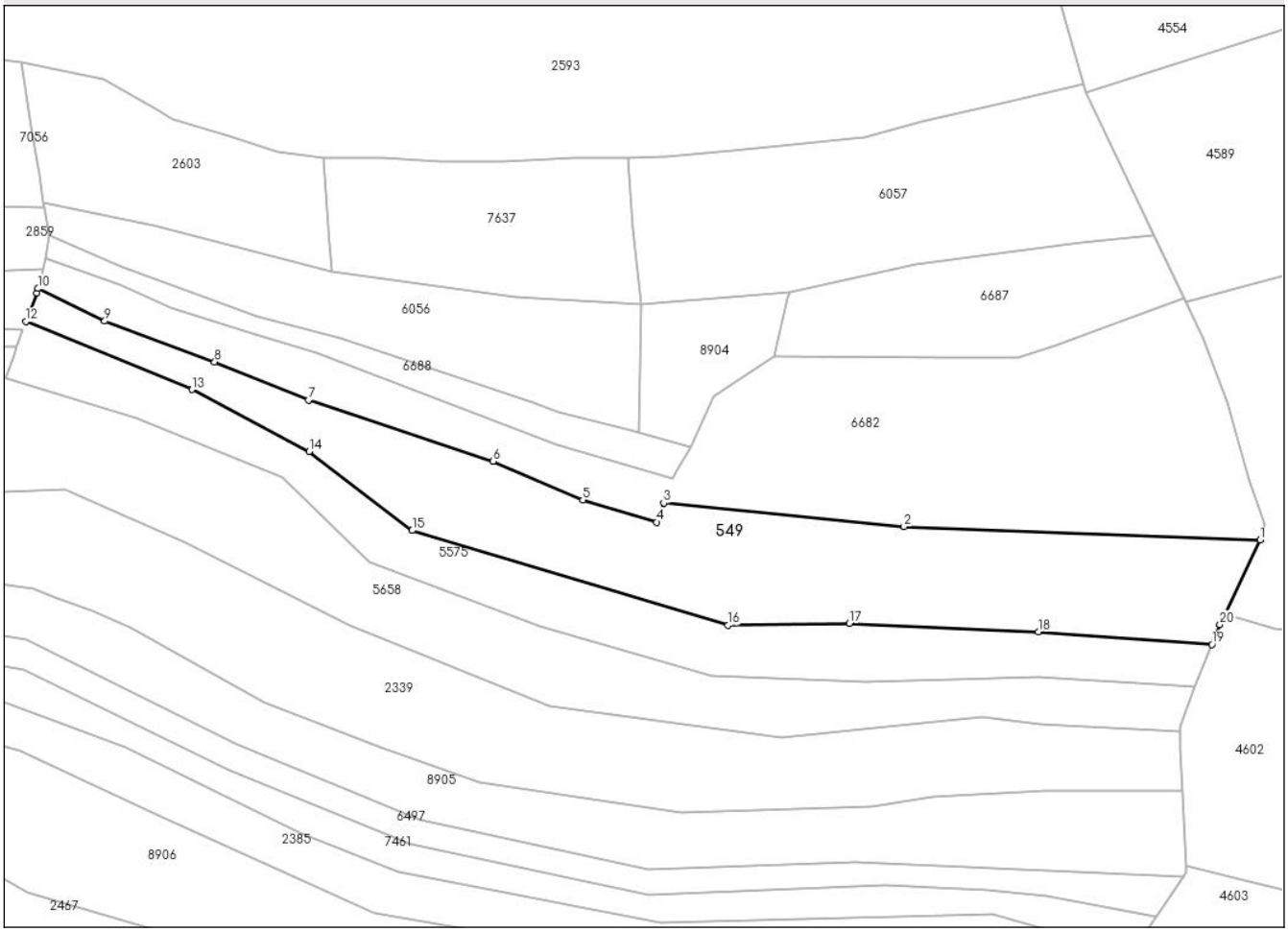

Date referitoare la teren

Crt	Categorie folosință	Intra vilan	Suprafaţa (mp)	Tarla	Parcelă	Nr. topo	Observaţii / Referinţe
1	pasune	NU	17.141	-	-	-	

Lungime Segmente
1) Valorile lungimilor segmentelor sunt obţinute din proiecţie în plan.

Punct început	X / Y	Punct sfârşit	X / Y	Lungime segment (** (m)
1	576.511,292 582.981,983	2	576.363,795 582.987,517	147.601
2	576.363,795 582.987,517	3	576.264,311 582.997,234	99.957
3	576.264,311 582.997,234	4	576.261,477 582.989,346	8.382
4	576.261,477 582.989,346	5	576.230,873 582.998,521	31.95
5	576.230,873 582.998,521	6	576.193,695 583.014,515	40.472

Document care conține date cu caracter personal, protejat de prevederile Regulamentului (UE) nr. 679/2016 și Legii 190/2018

Punct început	X / Y	Punct sfârşit	X / Y	Lungime segment (** (m)
6	576.193,695 583.014,515	7	576.117,218 583.039,828	80.557
7	576.117,218 583.039,828	8	576.078,377 583.055,633	41.934
8	576.078,377 583.055,633	9	576.032,839 583.072,509	48.564
9	576.032,839 583.072,509	10	576.005,31 583.085,985	30.65
10	576.005,31 583.085,985	11	576.004,83 583.084,134	1.912
11	576.004,83 583.084,134	12	576.000,249 583.072,302	12.688
12	576.000,249 583.072,302	13	576.069,097 583.044,207	74.36
13	576.069,097 583.044,207	14	576.117,482 583.018,56	54.762
14	576.117,482 583.018,56	15	576.160,18 582.985,91	53.751
15	576.160,18 582.985,91	16	576.290,829 582.946,711	136.403
16	576.290,829 582.946,711	17	576.341,214 582.947,438	50.39
17	576.341,214 582.947,438	18	576.419,43 582.943,982	78.292
18	576.419,43 582.943,982	19	576.491,277 582.938,837	72.031
19	576.491,277 582.938,837	20	576.494,61 582.947,099	8.909
20	576.494,61 582.947,099	1	576.511,292 582.981,983	38.668

** Lungimile segmentelor sunt determinate în planul de proiecţie Stereo 70 şi sunt rotunjite la 1 milimetru.
*** Distanţa dintre puncte este formată din segmente cumulate ce sunt mai mici decât valoarea 1 milimetru.

Document care conține date cu caracter personal, protejat de prevederile Regulamentului (UE) nr. 679/2016 și Legii 190/2018

DATE DESPRE IMOBILUL NR. 2042

Oficiul de Cadastru şi Publicitate Imobiliară NEAMT
Biroul de Cadastru şi Publicitate Imobiliară Bicaz

A. Partea I. Descrierea imobilului

TEREN Extravilan

Adresa: Jud. Neamt, pct. 'Craicot'

Nr. Crt	Nr cadastral Nr. topografic	Suprafaţa* (mp)	Observaţii / Referinţe
A1		10.184	Sector cadastral:118 Teren neimprejmuit;

B. Partea II. Proprietari şi acte

Inscrieri privitoare la dreptul de proprietate şi alte drepturi reale		Referinţe
2042 / 06/06/2024		
Act Administrativ nr. 4244, din 06/06/2024 emis de Primăria com.Dămuc;		
B1	Inscrierea posesiei, drept de PROPRIETATE, dobandit prin Lege, cota actuala 1/1, cota initiala 1/1	A1
	1) **GÎRBULEŢ IONEL** 2) **GÎRBULEŢ LIVIA**	

C. Partea III. SARCINI .

Inscrieri privind dezmembramintele dreptului de proprietate, drepturi reale de garanţie şi sarcini	Referinţe
NU SUNT	

Anexa Nr. 1 La Partea I

Teren

Nr cadastral	Suprafaţa (mp)*	Observaţii / Referinţe
	10.184	

* Suprafaţa este determinată in planul de proiecţie Stereo 70.

DETALII LINIARE IMOBIL

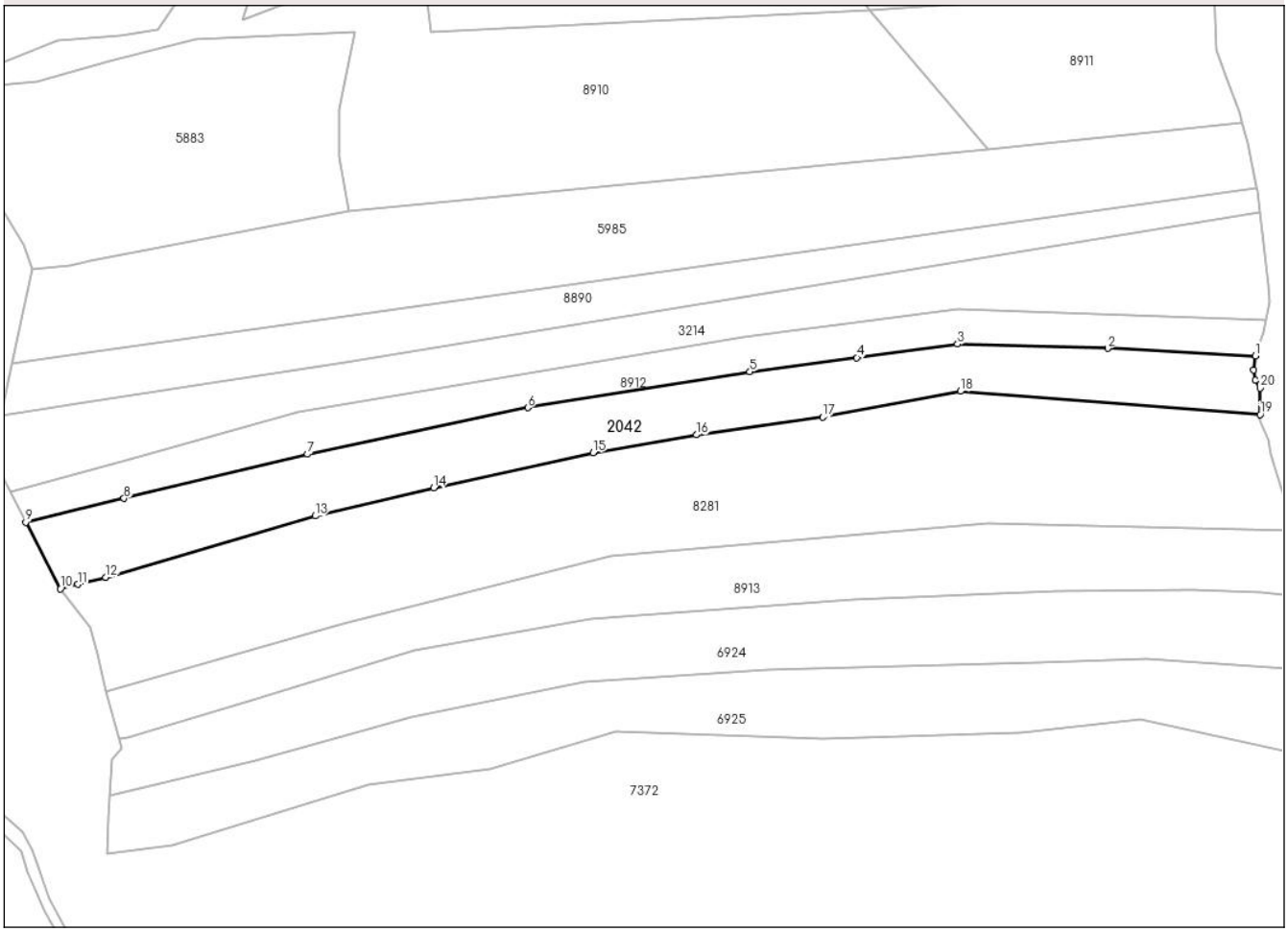

Date referitoare la teren

Crt	Categorie folosință	Intra vilan	Suprafaţa (mp)	Tarla	Parcelă	Nr. topo	Observaţii / Referinţe
1	pasune	NU	9.556	-	-	-	
2	pasune	NU	628	-	-	-	Pășune împădurită

Lungime Segmente

1) Valorile lungimilor segmentelor sunt obţinute din proiecţie în plan.

Punct început	X / Y	Punct sfârşit	X / Y	Lungime segment (** (m)
1	576.196,888 582.461,687	2	576.141,065 582.464,535	55.896
3	576.084,358 582.466,133	4	576.046,265 582.461,054	38.43
5	576.005,89 582.455,671	6	575.921,937 582.442,157	85.034
7	575.838,784 582.424,574	8	575.769,421 582.407,874	71.345

Punct început	X / Y	Punct sfârşit	X / Y	Lungime segment (** (m)
2	576.141,065 582.464,535	3	576.084,358 582.466,133	56.73
4	576.046,265 582.461,054	5	576.005,89 582.455,671	40.732
6	575.921,937 582.442,157	7	575.838,784 582.424,574	84.992
8	575.769,421 582.407,874	9	575.732,376 582.398,955	38.104

Document care conține date cu caracter personal, protejat de prevederile Regulamentului (UE) nr. 679/2016 și Legii 190/2018

Punct început	X / Y	Punct sfârşit	X / Y	Lungime segment (** (m)
9	575.732,376 582.398,955	10	575.745,366 582.373,805	28.307
11	575.751,929 582.375,463	12	575.762,58 582.378,154	10.986
13	575.841,665 582.401,304	14	575.886,399 582.411,944	45.982
15	575.946,591 582.425,178	16	575.985,668 582.431,912	39.653
17	576.033,317 582.438,543	18	576.085,374 582.448,337	52.97
19	576.198,68 582.439,515	20	576.198,682 582.449,497	9.982
21	576.196,886 582.452,617	22	576.196,13 582.456,341	3.8

Punct început	X / Y	Punct sfârşit	X / Y	Lungime segment (** (m)
10	575.745,366 582.373,805	11	575.751,929 582.375,463	6.769
12	575.762,58 582.378,154	13	575.841,665 582.401,304	82.404
14	575.886,399 582.411,944	15	575.946,591 582.425,178	61.63
16	575.985,668 582.431,912	17	576.033,317 582.438,543	48.108
18	576.085,374 582.448,337	19	576.198,68 582.439,515	113.649
20	576.198,682 582.449,497	21	576.196,886 582.452,617	3.6
22	576.196,13 582.456,341	1	576.196,888 582.461,687	5.399

** Lungimile segmentelor sunt determinate în planul de proiecţie Stereo 70 şi sunt rotunjite la 1 milimetru.
*** Distanţa dintre puncte este formată din segmente cumulate ce sunt mai mici decât valoarea 1 milimetru.

Document care conține date cu caracter personal, protejat de prevederile Regulamentului (UE) nr. 679/2016 și Legii 190/2018

DATE DESPRE IMOBILUL NR. 2107

Oficiul de Cadastru şi Publicitate Imobiliară NEAMT
Biroul de Cadastru şi Publicitate Imobiliară Bicaz

A. Partea I. Descrierea imobilului

TEREN Extravilan

Adresa: Jud. Neamt, pct. 'Muntele Lung'

Nr. Crt	Nr cadastral Nr. topografic	Suprafaţa* (mp)	Observaţii / Referinţe
A1		7.233	Sector cadastral:118 Teren neimprejmuit;

B. Partea II. Proprietari şi acte

Inscrieri privitoare la dreptul de proprietate şi alte drepturi reale		Referinţe
2107 / 06/06/2024		
Act Administrativ nr. 4245, din 06/06/2024 emis de Primăria com.Dămuc;		
B1	Inscrierea posesiei, drept de PROPRIETATE, dobandit prin Lege, cota actuala 1/1, cota initiala 1/1	A1
	1) **FOCŞA DUMITRU**	

C. Partea III. SARCINI .

Inscrieri privind dezmembramintele dreptului de proprietate, drepturi reale de garanţie şi sarcini	Referinţe
NU SUNT	

Document care conține date cu caracter personal, protejat de prevederile Regulamentului (UE) nr. 679/2016 și Legii 190/2018

Anexa Nr. 1 La Partea I

Teren

Nr cadastral	Suprafaţa (mp)*	Observaţii / Referinţe
	7.233	

* Suprafaţa este determinată in planul de proiecţie Stereo 70.

DETALII LINIARE IMOBIL

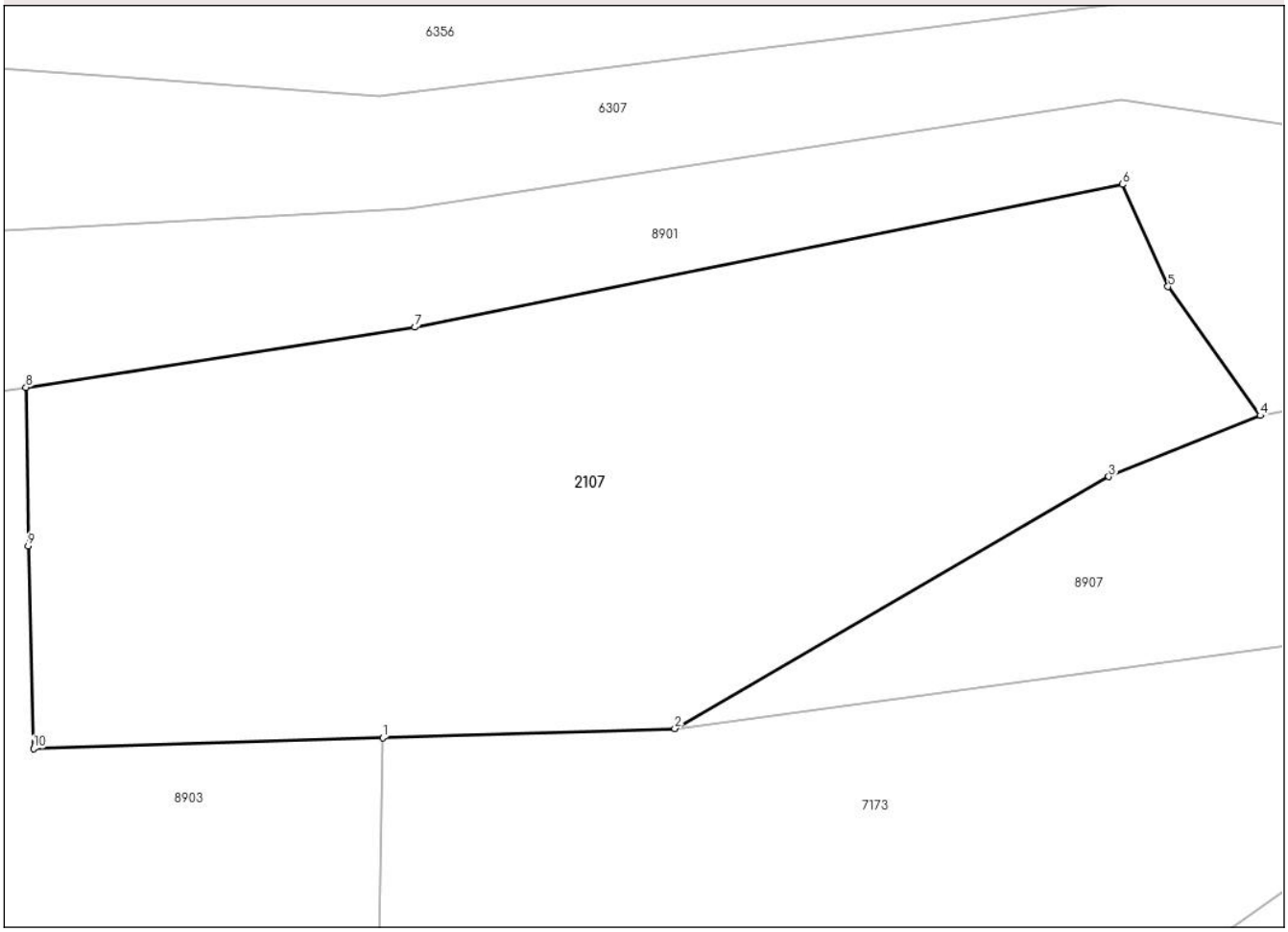

Date referitoare la teren

Crt	Categorie folosință	Intra vilan	Suprafaţa (mp)	Tarla	Parcelă	Nr. topo	Observaţii / Referinţe
1	pasune	NU	7.233	-	-	-	

Lungime Segmente
1) Valorile lungimilor segmentelor sunt obţinute din proiecţie în plan.

Punct început	X / Y	Punct sfârşit	X / Y	Lungime segment (** (m)
1	575.793,077 582.686,182	2	575.830,374 582.687,345	37.315
2	575.830,374 582.687,345	3	575.885,8 582.719,462	64.059
3	575.885,8 582.719,462	4	575.905,14 582.727,271	20.857
4	575.905,14 582.727,271	5	575.893,351 582.743,709	20.228
5	575.893,351 582.743,709	6	575.887,529 582.756,742	14.274

Document care conține date cu caracter personal, protejat de prevederile Regulamentului (UE) nr. 679/2016 și Legii 190/2018

Punct început	X / Y	Punct sfârşit	X / Y	Lungime segment (** (m)
6	575.887,529 582.756,742	7	575.797,214 582.738,527	92.134
7	575.797,214 582.738,527	8	575.747,517 582.730,866	50.284
8	575.747,517 582.730,866	9	575.747,8 582.710,635	20.233
9	575.747,8 582.710,635	10	575.748,491 582.684,791	25.853
10	575.748,491 582.684,791	1	575.793,077 582.686,182	44.608

** Lungimile segmentelor sunt determinate în planul de proiecţie Stereo 70 şi sunt rotunjite la 1 milimetru.
*** Distanţa dintre puncte este formată din segmente cumulate ce sunt mai mici decât valoarea 1 milimetru.

Document care conține date cu caracter personal, protejat de prevederile Regulamentului (UE) nr. 679/2016 și Legii 190/2018

DATE DESPRE IMOBILUL NR. 2312

Oficiul de Cadastru şi Publicitate Imobiliară NEAMT
Biroul de Cadastru şi Publicitate Imobiliară Bicaz

A. Partea I. Descrierea imobilului

TEREN Extravilan

Adresa: Jud. Neamt, pct. 'Muntele Lung'

Nr. Crt	Nr cadastral Nr. topografic	Suprafaţa* (mp)	Observaţii / Referinţe
A1		7.348	Sector cadastral:118 Teren neimprejmuit;

B. Partea II. Proprietari şi acte

Inscrieri privitoare la dreptul de proprietate şi alte drepturi reale		Referinţe
2312 / 06/06/2024		
Act Administrativ nr. 4246, din 06/06/2024 emis de Primăria com.Dămuc;		
B1	Inscrierea posesiei, drept de PROPRIETATE, dobandit prin Lege, cota actuala 1/1, cota initiala 1/1	A1
	1) **BUCUR GHEORGHE** 2) **BUCUR VIORICA**	

C. Partea III. SARCINI .

Inscrieri privind dezmembramintele dreptului de proprietate, drepturi reale de garanţie şi sarcini	Referinţe
NU SUNT	

Document care conține date cu caracter personal, protejat de prevederile Regulamentului (UE) nr. 679/2016 și Legii 190/2018

Anexa Nr. 1 La Partea I

Teren

Nr cadastral	Suprafaţa (mp)*	Observaţii / Referinţe
	7.348	

* Suprafaţa este determinată in planul de proiecţie Stereo 70.

DETALII LINIARE IMOBIL

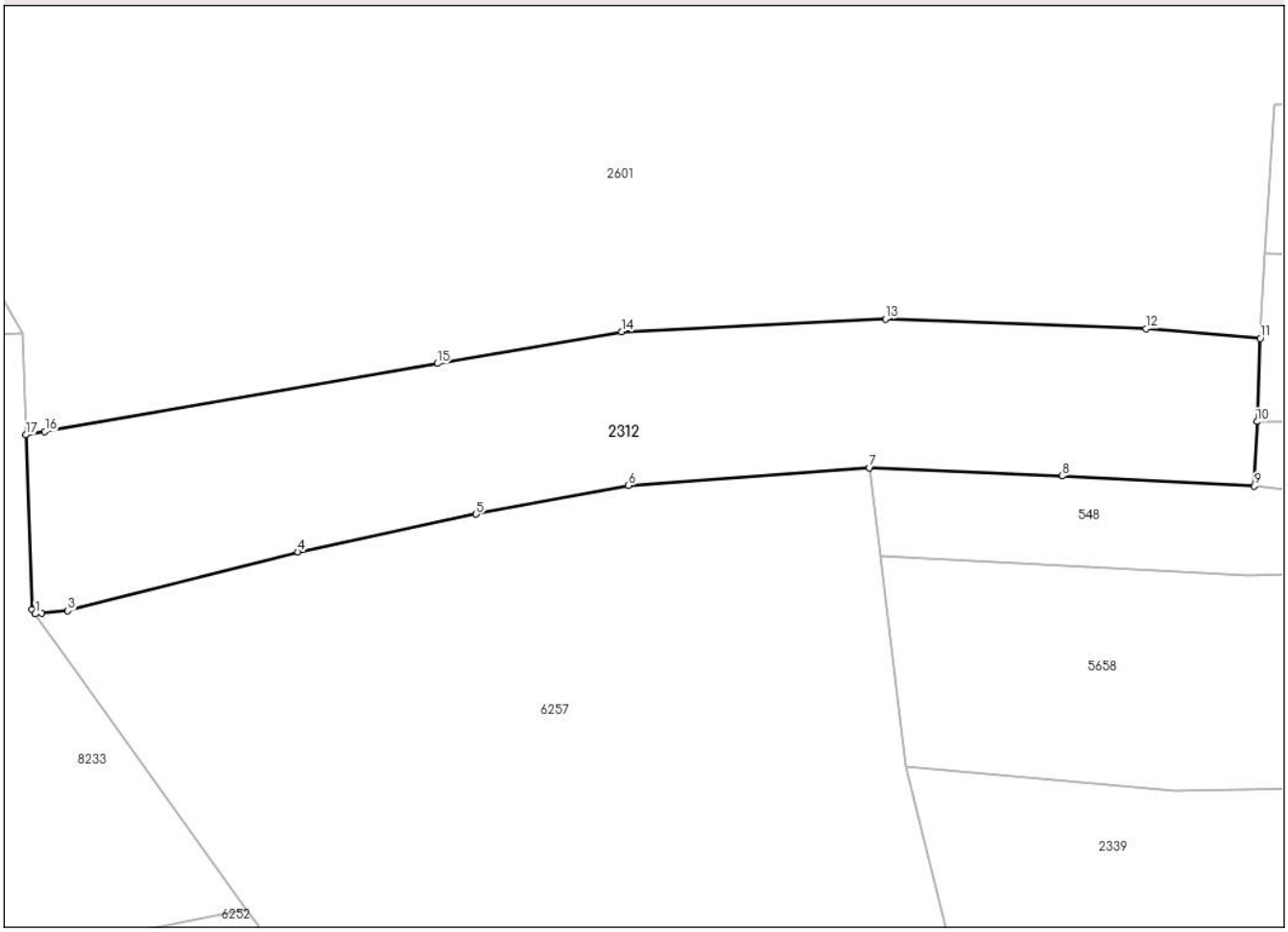

Date referitoare la teren

Crt	Categorie folosință	Intra vilan	Suprafaţa (mp)	Tarla	Parcelă	Nr. topo	Observaţii / Referinţe
1	faneata	NU	7.348	-	-	-	

Lungime Segmente
1) Valorile lungimilor segmentelor sunt obţinute din proiecţie în plan.

Punct început	X / Y	Punct sfârşit	X / Y	Lungime segment (** (m)
1	575.595,957 583.052,263	2	575.597,264 583.052,408	1.315
2	575.597,264 583.052,408	3	575.602,275 583.052,894	5.035
3	575.602,275 583.052,894	4	575.647,117 583.064,353	46.283
4	575.647,117 583.064,353	5	575.681,785 583.071,686	35.435
5	575.681,785 583.071,686	6	575.711,425 583.077,228	30.154

Document care conține date cu caracter personal, protejat de prevederile Regulamentului (UE) nr. 679/2016 și Legii 190/2018

Punct început	X / Y	Punct sfârşit	X / Y	Lungime segment (** (m)
6	575.711,425 583.077,228	7	575.758,365 583.080,704	47.069
7	575.758,365 583.080,704	8	575.795,85 583.079,085	37.52
8	575.795,85 583.079,085	9	575.833,287 583.077,132	37.488
9	575.833,287 583.077,132	10	575.833,776 583.089,665	12.543
10	575.833,776 583.089,665	11	575.834,408 583.105,858	16.205
11	575.834,408 583.105,858	12	575.812,131 583.107,751	22.357
12	575.812,131 583.107,751	13	575.761,459 583.109,644	50.707
13	575.761,459 583.109,644	14	575.710,06 583.107,168	51.459
14	575.710,06 583.107,168	15	575.674,247 583.100,965	36.346
15	575.674,247 583.100,965	16	575.597,827 583.087,727	77.558
16	575.597,827 583.087,727	17	575.594,147 583.087,089	3.735
17	575.594,147 583.087,089	18	575.595,301 583.053,179	33.93
18	575.595,301 583.053,179	1	575.595,957 583.052,263	1.127

** Lungimile segmentelor sunt determinate în planul de proiecţie Stereo 70 şi sunt rotunjite la 1 milimetru.
*** Distanţa dintre puncte este formată din segmente cumulate ce sunt mai mici decât valoarea 1 milimetru.

Document care conține date cu caracter personal, protejat de prevederile Regulamentului (UE) nr. 679/2016 și Legii 190/2018

DATE DESPRE IMOBILUL NR. 2339

Oficiul de Cadastru şi Publicitate Imobiliară NEAMT
Biroul de Cadastru şi Publicitate Imobiliară Bicaz

A. Partea I. Descrierea imobilului

TEREN Extravilan

Adresa: Jud. Neamt, punctul Muntele Lung

Nr. Crt	Nr cadastral Nr. topografic	Suprafaţa* (mp)	Observaţii / Referinţe
A1	51231	26.400	Sector cadastral:118 Teren neimprejmuit;

B. Partea II. Proprietari şi acte

Inscrieri privitoare la dreptul de proprietate şi alte drepturi reale		Referinţe
8909 / 10/06/2020		
Hotarare Judecatoreasca nr. Sentinta civila nr. 826, din 14/05/2012 emis de Judecatoria Bicaz;		
B1	Intabulare, drept de PROPRIETATE, dobandit prin Hotarare Judecatoreasca, cota actuala 1/1, cota initiala 1/1	A1
	1) **ONIGA ELENA**	

C. Partea III. SARCINI .

Inscrieri privind dezmembramintele dreptului de proprietate, drepturi reale de garanţie şi sarcini	Referinţe
NU SUNT	

Anexa Nr. 1 La Partea I

Teren

Nr cadastral	Suprafaţa (mp)*	Observaţii / Referinţe
51231	26.400	

* Suprafaţa este determinată in planul de proiecţie Stereo 70.

DETALII LINIARE IMOBIL

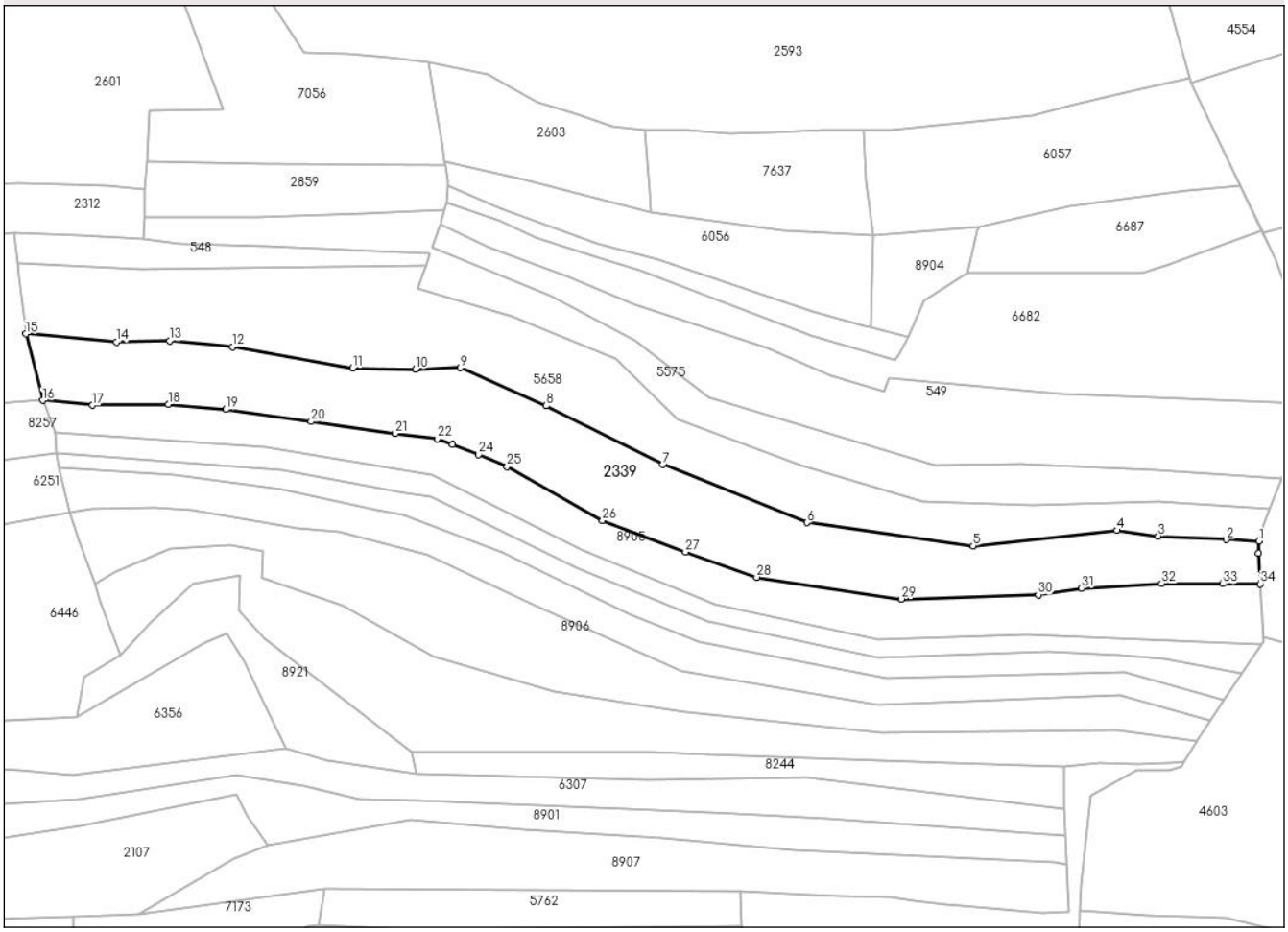

Date referitoare la teren

Crt	Categorie folosință	Intra vilan	Suprafaţa (mp)	Tarla	Parcelă	Nr. topo	Observaţii / Referinţe
1	faneata	NU	6.358	-	-	-	
2	pasune	NU	20.042	-	-	-	

Lungime Segmente

1) Valorile lungimilor segmentelor sunt obţinute din proiecţie în plan.

Punct început	X / Y	Punct sfârşit	X / Y	Lungime segment (** (m)
1	576.478,23 582.902,836	2	576.459,32 582.903,71	18.93
3	576.419,9 582.905,74	4	576.396,14 582.909,01	23.984
5	576.312,909 582.900,089	6	576.216,85 582.913,54	96.996
7	576.133,73 582.947,0	8	576.066,33 582.980,95	75.468

Punct început	X / Y	Punct sfârşit	X / Y	Lungime segment (** (m)
2	576.459,32 582.903,71	3	576.419,9 582.905,74	39.472
4	576.396,14 582.909,01	5	576.312,909 582.900,089	83.708
6	576.216,85 582.913,54	7	576.133,73 582.947,0	89.602
8	576.066,33 582.980,95	9	576.016,53 583.002,96	54.447

Document care conține date cu caracter personal, protejat de prevederile Regulamentului (UE) nr. 679/2016 și Legii 190/2018

Punct început	X / Y	Punct sfârşit	X / Y	Lungime segment (** (m)
9	576.016,53 583.002,96	10	575.990,67 583.002,08	25.875
11	575.954,38 583.002,67	12	575.884,849 583.015,086	70.631
13	575.848,44 583.018,44	14	575.817,77 583.017,86	30.675
15	575.765,49 583.022,49	16	575.775,1 582.984,07	39.604
17	575.804,08 582.981,21	18	575.847,74 582.981,9	43.665
19	575.881,03 582.978,82	20	575.930,333 582.971,867	49.791
21	575.978,96 582.965,01	22	576.003,17 582.961,91	24.408
23	576.012,052 582.958,538	24	576.027,22 582.952,78	16.224
25	576.043,5 582.945,7	26	576.098,79 582.914,63	63.422
27	576.146,78 582.896,43	28	576.187,98 582.881,98	43.661
29	576.271,36 582.869,35	30	576.350,67 582.871,8	79.348
31	576.375,69 582.875,57	32	576.422,0 582.878,41	46.397
33	576.457,12 582.878,16	34	576.478,933 582.878,133	21.813
35	576.477,928 582.895,743	1	576.478,23 582.902,836	7.099

Punct început	X / Y	Punct sfârşit	X / Y	Lungime segment (** (m)
10	575.990,67 583.002,08	11	575.954,38 583.002,67	36.295
12	575.884,849 583.015,086	13	575.848,44 583.018,44	36.563
14	575.817,77 583.017,86	15	575.765,49 583.022,49	52.485
16	575.775,1 582.984,07	17	575.804,08 582.981,21	29.121
18	575.847,74 582.981,9	19	575.881,03 582.978,82	33.432
20	575.930,333 582.971,867	21	575.978,96 582.965,01	49.108
22	576.003,17 582.961,91	23	576.012,052 582.958,538	9.501
24	576.027,22 582.952,78	25	576.043,5 582.945,7	17.753
26	576.098,79 582.914,63	27	576.146,78 582.896,43	51.325
28	576.187,98 582.881,98	29	576.271,36 582.869,35	84.331
30	576.350,67 582.871,8	31	576.375,69 582.875,57	25.302
32	576.422,0 582.878,41	33	576.457,12 582.878,16	35.121
34	576.478,933 582.878,133	35	576.477,928 582.895,743	17.639

** Lungimile segmentelor sunt determinate în planul de proiecţie Stereo 70 şi sunt rotunjite la 1 milimetru.
*** Distanţa dintre puncte este formată din segmente cumulate ce sunt mai mici decât valoarea 1 milimetru.

Document care conține date cu caracter personal, protejat de prevederile Regulamentului (UE) nr. 679/2016 și Legii 190/2018

DATE DESPRE IMOBILUL NR. 2340

Oficiul de Cadastru şi Publicitate Imobiliară NEAMT
Biroul de Cadastru şi Publicitate Imobiliară Bicaz

A. Partea I. Descrierea imobilului

TEREN Extravilan

Adresa: Jud. Neamt, punctul Muntele Lung

Nr. Crt	Nr cadastral Nr. topografic	Suprafaţa* (mp)	Observaţii / Referinţe
A1	51230	47.724	Sector cadastral:118 Teren imprejmuit;

B. Partea II. Proprietari şi acte

Inscrieri privitoare la dreptul de proprietate şi alte drepturi reale		Referinţe
8910 / 10/06/2020		
Hotarare Judecatoreasca nr. Sentinta civila nr. 826, din 14/05/2012 emis de Judecatoria Bicaz;		
B1	Intabulare, drept de PROPRIETATE, dobandit prin Hotarare Judecatoreasca, cota actuala 1/1, cota initiala 1/1	A1
	1) **ONIGA ELENA**	

C. Partea III. SARCINI .

Inscrieri privind dezmembramintele dreptului de proprietate, drepturi reale de garanţie şi sarcini	Referinţe
NU SUNT	

Anexa Nr. 1 La Partea I

Teren

Nr cadastral	Suprafaţa (mp)*	Observaţii / Referinţe
51230	47.724	

* Suprafaţa este determinată in planul de proiecţie Stereo 70.

DETALII LINIARE IMOBIL

Date referitoare la teren

Crt	Categorie folosință	Intra vilan	Suprafaţa (mp)	Tarla	Parcelă	Nr. topo	Observaţii / Referinţe
1	pasune	NU	42.149	-	-	-	Pășune împădurită
2	pasune	NU	4.383	-	-	-	
3	pasune	NU	1.192	-	-	-	Pășune împădurită

Lungime Segmente

1) Valorile lungimilor segmentelor sunt obţinute din proiecţie în plan.

Punct început	X / Y	Punct sfârşit	X / Y	Lungime segment
1	575.679,39 583.349,73	2	575.665,38 583.362,43	18.91
4	575.656,64 583.395,07	5	575.648,29 583.421,99	28.185
7	575.637,746 583.452,905	8	575.622,99 583.496,17	45.712
10	575.609,85 583.525,09	11	575.604,85 583.535,56	11.603

Punct început	X / Y	Punct sfârşit	X / Y	Lungime segment
2	575.665,38 583.362,43	3	575.656,54 583.373,8	14.402
5	575.648,29 583.421,99	6	575.641,411 583.442,16	21.311
8	575.622,99 583.496,17	9	575.614,88 583.511,07	16.964
11	575.604,85 583.535,56	12	575.577,25 583.533,72	27.661

Punct început	X / Y	Punct sfârşit	X / Y	Lungime segment
3	575.656,54 583.373,8	4	575.656,64 583.395,07	21.27
6	575.641,411 583.442,16	7	575.637,746 583.452,905	11.353
9	575.614,88 583.511,07	10	575.609,85 583.525,09	14.895
12	575.577,25 583.533,72	13	575.559,861 583.531,354	17.549

Document care conține date cu caracter personal, protejat de prevederile Regulamentului (UE) nr. 679/2016 și Legii 190/2018

Punct început	X / Y	Punct sfârşit	X / Y	Lungime segment
13	575.559,861 583.531,354	14	575.526,837 583.526,875	33.326
16	575.460,31 583.513,81	17	575.424,62 583.513,68	35.69
19	575.380,22 583.510,74	20	575.351,79 583.508,79	28.497
22	575.334,55 583.507,11	23	575.326,24 583.504,57	8.69
25	575.298,19 583.497,45	26	575.290,81 583.495,69	7.587
28	575.280,51 583.484,15	29	575.283,6 583.477,91	6.963
31	575.299,07 583.455,37	32	575.303,09 583.445,57	10.592
34	575.358,77 583.425,42	35	575.386,44 583.413,22	30.24
37	575.429,61 583.393,68	38	575.444,0 583.385,47	16.567
40	575.501,26 583.359,6	41	575.507,73 583.374,82	16.538
43	575.528,38 583.381,13	44	575.548,58 583.382,69	20.26
46	575.576,99 583.355,9	47	575.592,07 583.333,09	27.344
49	575.647,61 583.315,68	50	575.657,42 583.330,83	18.049

Punct început	X / Y	Punct sfârşit	X / Y	Lungime segment
14	575.526,837 583.526,875	15	575.507,14 583.524,58	19.83
17	575.424,62 583.513,68	18	575.399,15 583.512,72	25.488
20	575.351,79 583.508,79	21	575.344,73 583.508,79	7.06
23	575.326,24 583.504,57	24	575.308,98 583.496,46	19.07
26	575.290,81 583.495,69	27	575.282,19 583.489,97	10.345
29	575.283,6 583.477,91	30	575.288,72 583.471,21	8.432
32	575.303,09 583.445,57	33	575.305,29 583.439,44	6.513
35	575.386,44 583.413,22	36	575.407,82 583.403,53	23.473
38	575.444,0 583.385,47	39	575.498,03 583.351,84	63.641
41	575.507,73 583.374,82	42	575.519,4 583.381,39	13.392
44	575.548,58 583.382,69	45	575.565,73 583.370,38	21.111
47	575.592,07 583.333,09	48	575.640,39 583.305,21	55.786
50	575.657,42 583.330,83	51	575.671,92 583.343,26	19.099

Punct început	X / Y	Punct sfârşit	X / Y	Lungime segment
15	575.507,14 583.524,58	16	575.460,31 583.513,81	48.052
18	575.399,15 583.512,72	19	575.380,22 583.510,74	19.033
21	575.344,73 583.508,79	22	575.334,55 583.507,11	10.318
24	575.308,98 583.496,46	25	575.298,19 583.497,45	10.835
27	575.282,19 583.489,97	28	575.280,51 583.484,15	6.058
30	575.288,72 583.471,21	31	575.299,07 583.455,37	18.922
33	575.305,29 583.439,44	34	575.358,77 583.425,42	55.287
36	575.407,82 583.403,53	37	575.429,61 583.393,68	23.913
39	575.498,03 583.351,84	40	575.501,26 583.359,6	8.405
42	575.519,4 583.381,39	43	575.528,38 583.381,13	8.984
45	575.565,73 583.370,38	46	575.576,99 583.355,9	18.343
48	575.640,39 583.305,21	49	575.647,61 583.315,68	12.718
51	575.671,92 583.343,26	1	575.679,39 583.349,73	9.882

**** Lungimile segmentelor sunt determinate în planul de proiecţie Stereo 70 şi sunt rotunjite la 1 milimetru.**
***** Distanţa dintre puncte este formată din segmente cumulate ce sunt mai mici decât valoarea 1 milimetru.**

Document care conține date cu caracter personal, protejat de prevederile Regulamentului (UE) nr. 679/2016 și Legii 190/2018

DATE DESPRE IMOBILUL NR. 2385

Oficiul de Cadastru şi Publicitate Imobiliară NEAMT
Biroul de Cadastru şi Publicitate Imobiliară Bicaz

A. Partea I. Descrierea imobilului

TEREN Extravilan

Adresa: Jud. Neamt, pct. 'Muntele Lung'

Nr. Crt	Nr cadastral Nr. topografic	Suprafaţa* (mp)	Observaţii / Referinţe
A1		11.941	Sector cadastral:118 Teren neimprejmuit;

B. Partea II. Proprietari şi acte

Inscrieri privitoare la dreptul de proprietate şi alte drepturi reale		Referinţe
2385 / 06/06/2024		
Act Administrativ nr. 4247, din 06/06/2024 emis de Primăria com.Dămuc;		
B1	Inscrierea posesiei, drept de PROPRIETATE, dobandit prin Lege, cota actuala 1/1, cota initiala 1/1	A1
	1) **CATRINOI-SFARGHI ION** 2) **CATRINOI-SFARGHI RAFILA**	

C. Partea III. SARCINI .

Inscrieri privind dezmembramintele dreptului de proprietate, drepturi reale de garanţie şi sarcini	Referinţe
NU SUNT	

Document care conține date cu caracter personal, protejat de prevederile Regulamentului (UE) nr. 679/2016 și Legii 190/2018

Anexa Nr. 1 La Partea I

Teren

Nr cadastral	Suprafaţa (mp)*	Observaţii / Referinţe
	11.941	

* Suprafaţa este determinată in planul de proiecţie Stereo 70.

DETALII LINIARE IMOBIL

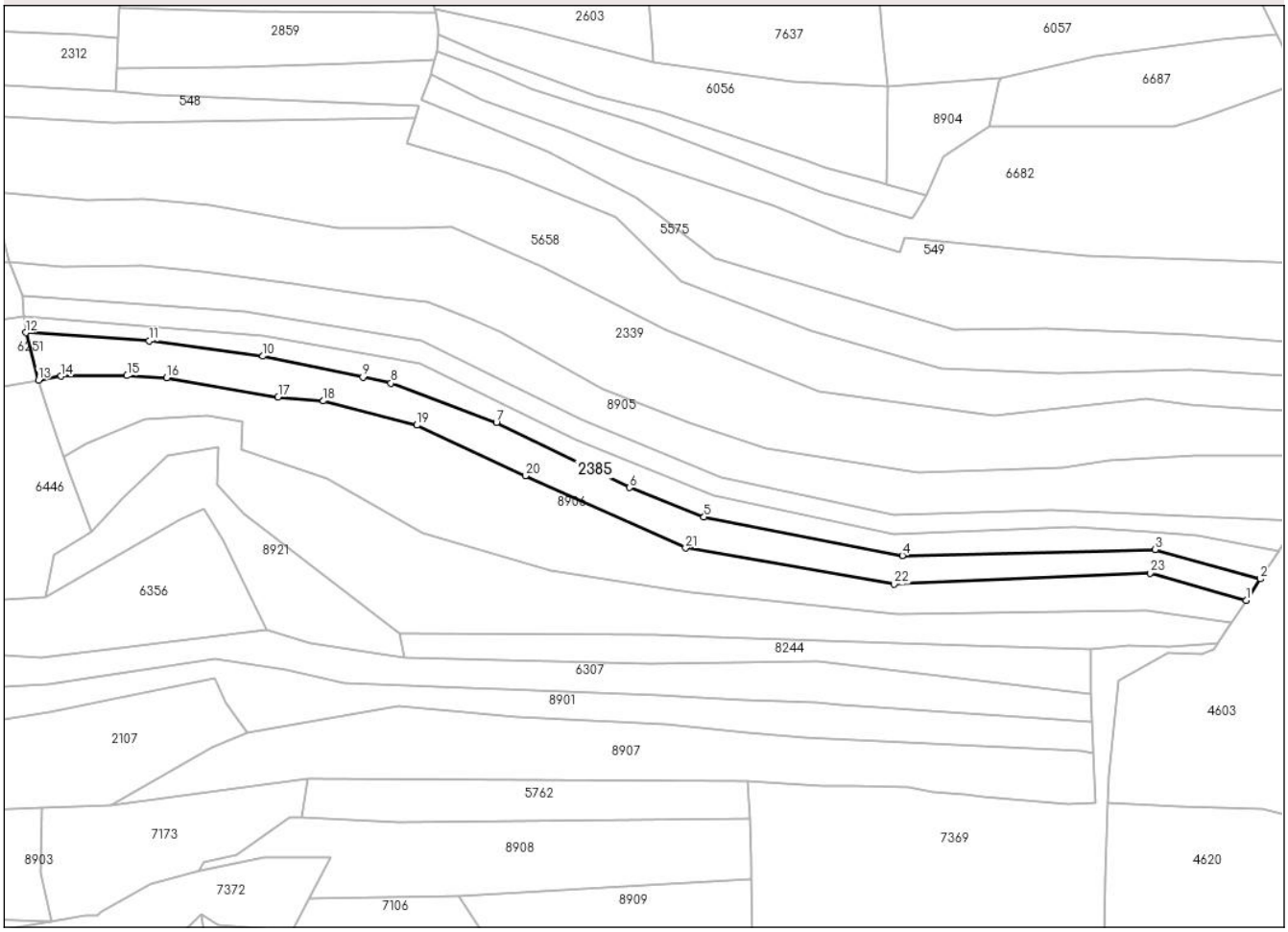

Date referitoare la teren

Crt	Categorie folosință	Intra vilan	Suprafaţa (mp)	Tarla	Parcelă	Nr. topo	Observaţii / Referinţe
1	faneata	NU	3.438	-	-	-	
2	pasune	NU	8.503	-	-	-	

Lungime Segmente

1) Valorile lungimilor segmentelor sunt obţinute din proiecţie în plan.

Punct început	X / Y	Punct sfârşit	X / Y	Lungime segment (** (m)
1	576.450,363 582.799,463	2	576.458,094 582.811,02	13.904
3	576.400,785 582.827,127	4	576.262,805 582.823,864	138.019
5	576.154,426 582.844,84	6	576.113,871 582.860,922	43.627
7	576.041,152 582.896,35	8	575.983,583 582.917,792	61.432

Punct început	X / Y	Punct sfârşit	X / Y	Lungime segment (** (m)
2	576.458,094 582.811,02	3	576.400,785 582.827,127	59.529
4	576.262,805 582.823,864	5	576.154,426 582.844,84	110.39
6	576.113,871 582.860,922	7	576.041,152 582.896,35	80.89
8	575.983,583 582.917,792	9	575.968,185 582.921,026	15.734

Document care conține date cu caracter personal, protejat de prevederile Regulamentului (UE) nr. 679/2016 și Legii 190/2018

Punct început	X / Y	Punct sfârşit	X / Y	Lungime segment (** (m)
9	575.968,185 582.921,026	10	575.913,661 582.932,476	55.713
11	575.851,663 582.940,867	12	575.784,305 582.945,295	67.503
13	575.791,1 582.919,555	14	575.803,485 582.921,585	12.55
15	575.839,496 582.921,878	16	575.861,135 582.920,691	21.672
17	575.921,957 582.910,183	18	575.946,733 582.908,093	24.864
19	575.997,758 582.894,917	20	576.057,004 582.867,241	65.392
21	576.144,412 582.827,859	22	576.258,21 582.808,188	115.486
23	576.397,924 582.814,208	1	576.450,363 582.799,463	54.473

Punct început	X / Y	Punct sfârşit	X / Y	Lungime segment (** (m)
10	575.913,661 582.932,476	11	575.851,663 582.940,867	62.563
12	575.784,305 582.945,295	13	575.791,1 582.919,555	26.622
14	575.803,485 582.921,585	15	575.839,496 582.921,878	36.012
16	575.861,135 582.920,691	17	575.921,957 582.910,183	61.723
18	575.946,733 582.908,093	19	575.997,758 582.894,917	52.699
20	576.057,004 582.867,241	21	576.144,412 582.827,859	95.87
22	576.258,21 582.808,188	23	576.397,924 582.814,208	139.844

** Lungimile segmentelor sunt determinate în planul de proiecţie Stereo 70 şi sunt rotunjite la 1 milimetru.
*** Distanţa dintre puncte este formată din segmente cumulate ce sunt mai mici decât valoarea 1 milimetru.

Document care conține date cu caracter personal, protejat de prevederile Regulamentului (UE) nr. 679/2016 și Legii 190/2018

DATE DESPRE IMOBILUL NR. 2467

Oficiul de Cadastru şi Publicitate Imobiliară NEAMT
Biroul de Cadastru şi Publicitate Imobiliară Bicaz

A. Partea I. Descrierea imobilului

TEREN Extravilan

Adresa: Jud. Neamt, Extravilan Damuc, Pct. Muntele Lung

Nr. Crt	Nr cadastral Nr. topografic	Suprafaţa* (mp)	Observaţii / Referinţe
A1	50657	18.843	Sector cadastral:118 Teren neimprejmuit; Extravilan Damuc, Pct. Muntele Lung

B. Partea II. Proprietari şi acte

Inscrieri privitoare la dreptul de proprietate şi alte drepturi reale		Referinţe
15820 / 12/06/2015		
Act Notarial nr. Contract de donatie aut. nr. 465, din 12/06/2015 emis de NP Solomon Alina;		
B1	Intabulare, drept de PROPRIETATEcu titlu de drept de donatie, ca bun comun,, dobandit prin Conventie, cota actuala 1/1, cota initiala 1/1	A1
	1) **ŢEPEŞ GAVRIL** 2) **ŢEPEŞ MARIA**, -soti	

C. Partea III. SARCINI .

Inscrieri privind dezmembramintele dreptului de proprietate, drepturi reale de garanţie şi sarcini	Referinţe
NU SUNT	

Document care conține date cu caracter personal, protejat de prevederile Regulamentului (UE) nr. 679/2016 și Legii 190/2018

Anexa Nr. 1 La Partea I

Teren

Nr cadastral	Suprafaţa (mp)*	Observaţii / Referinţe
50657	18.843	Extravilan Damuc, Pct. Muntele Lung

* Suprafaţa este determinată in planul de proiecţie Stereo 70.

DETALII LINIARE IMOBIL

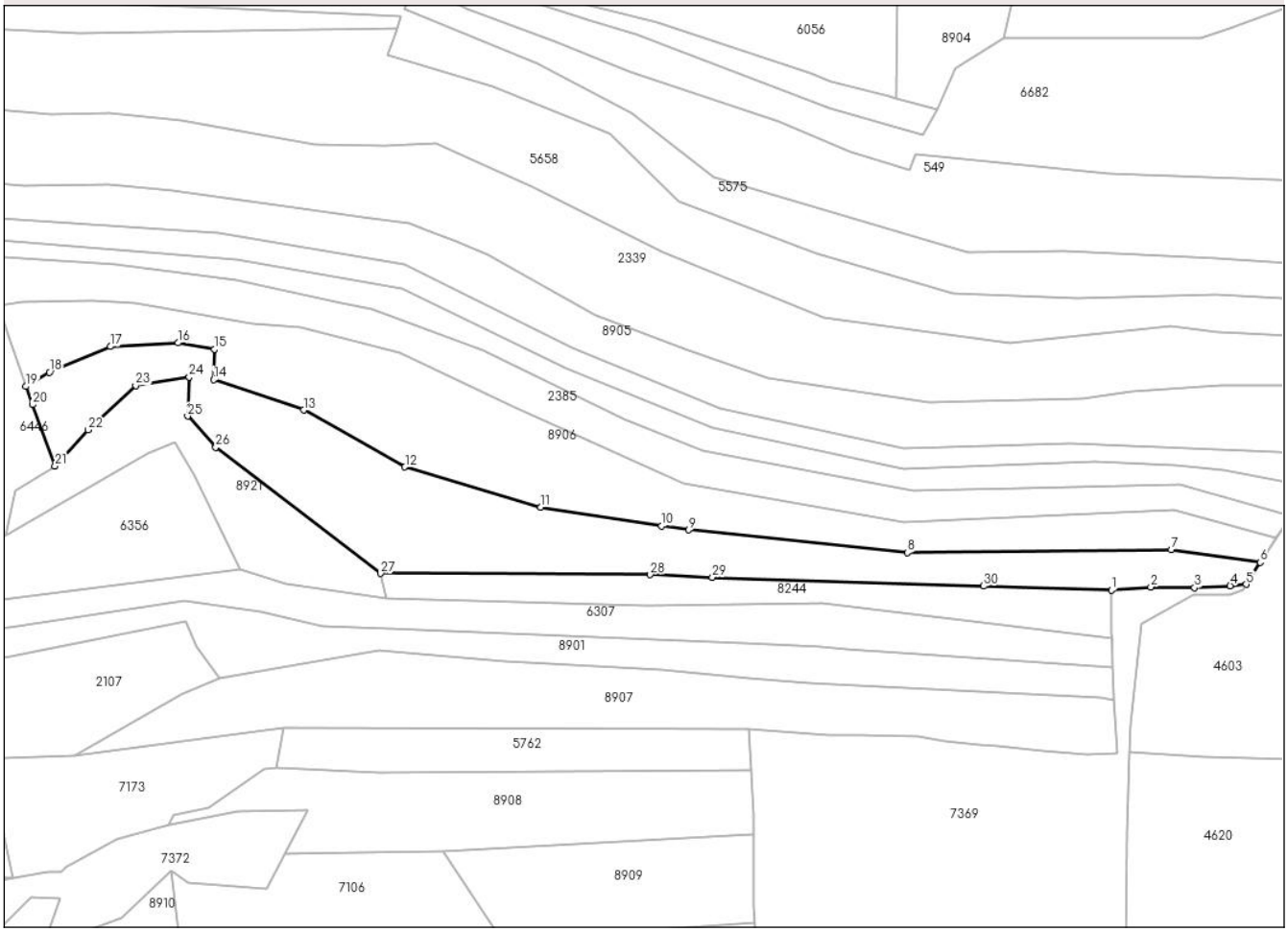

Date referitoare la teren

Crt	Categorie folosință	Intra vilan	Suprafaţa (mp)	Tarla	Parcelă	Nr. topo	Observaţii / Referinţe
1	faneata	NU	12.969	-	-	-	
2	pasune	NU	5.874	-	-	-	

Lungime Segmente

1) Valorile lungimilor segmentelor sunt obţinute din proiecţie în plan.

Punct început	X / Y	Punct sfârşit	X / Y	Lungime segment (** (m)
1	576.365,379 582.772,908	2	576.385,718 582.774,473	20.399
3	576.408,314 582.774,017	4	576.426,683 582.775,077	18.4
5	576.435,055 582.775,766	6	576.442,197 582.787,156	13.444
7	576.396,216 582.793,587	8	576.260,101 582.792,164	136.122

Punct început	X / Y	Punct sfârşit	X / Y	Lungime segment (** (m)
2	576.385,718 582.774,473	3	576.408,314 582.774,017	22.601
4	576.426,683 582.775,077	5	576.435,055 582.775,766	8.4
6	576.442,197 582.787,156	7	576.396,216 582.793,587	46.429
8	576.260,101 582.792,164	9	576.147,154 582.803,852	113.55

Document care conține date cu caracter personal, protejat de prevederile Regulamentului (UE) nr. 679/2016 și Legii 190/2018

Punct început	X / Y	Punct sfârşit	X / Y	Lungime segment (** (m)
9	576.147,154 582.803,852	10	576.133,267 582.805,999	14.052
11	576.070,841 582.815,651	12	576.000,774 582.836,313	73.05
13	575.948,54 582.865,671	14	575.902,191 582.881,329	48.922
15	575.902,569 582.896,998	16	575.883,724 582.900,253	19.124
17	575.848,826 582.898,383	18	575.817,31 582.885,12	34.193
19	575.805,157 582.877,828	20	575.808,437 582.868,491	9.896
21	575.820,222 582.836,706	22	575.837,347 582.855,456	25.393
23	575.861,811 582.878,299	24	575.889,424 582.882,734	27.967
25	575.888,585 582.862,546	26	575.903,164 582.846,524	21.662
27	575.988,283 582.781,381	28	576.127,417 582.780,806	139.135
29	576.159,488 582.779,436	30	576.299,444 582.774,936	140.028

Punct început	X / Y	Punct sfârşit	X / Y	Lungime segment (** (m)
10	576.133,267 582.805,999	11	576.070,841 582.815,651	63.168
12	576.000,774 582.836,313	13	575.948,54 582.865,671	59.919
14	575.902,191 582.881,329	15	575.902,569 582.896,998	15.674
16	575.883,724 582.900,253	17	575.848,826 582.898,383	34.948
18	575.817,31 582.885,12	19	575.805,157 582.877,828	14.173
20	575.808,437 582.868,491	21	575.820,222 582.836,706	33.899
22	575.837,347 582.855,456	23	575.861,811 582.878,299	33.471
24	575.889,424 582.882,734	25	575.888,585 582.862,546	20.205
26	575.903,164 582.846,524	27	575.988,283 582.781,381	107.186
28	576.127,417 582.780,806	29	576.159,488 582.779,436	32.1
30	576.299,444 582.774,936	1	576.365,379 582.772,908	65.966

** Lungimile segmentelor sunt determinate în planul de proiecţie Stereo 70 şi sunt rotunjite la 1 milimetru.
*** Distanţa dintre puncte este formată din segmente cumulate ce sunt mai mici decât valoarea 1 milimetru.

Document care conține date cu caracter personal, protejat de prevederile Regulamentului (UE) nr. 679/2016 și Legii 190/2018

DATE DESPRE IMOBILUL NR. 2468

Oficiul de Cadastru şi Publicitate Imobiliară NEAMT
Biroul de Cadastru şi Publicitate Imobiliară Bicaz

A. Partea I. Descrierea imobilului

TEREN Extravilan

Adresa: Jud. Neamt, Extravilan Damuc, Pct. Muntele Lung

Nr. Crt	Nr cadastral Nr. topografic	Suprafaţa* (mp)	Observaţii / Referinţe
A1	50662	Din acte: 25.234 Masurata: 25.235	Sector cadastral:118 Teren imprejmuit;

B. Partea II. Proprietari şi acte

Inscrieri privitoare la dreptul de proprietate şi alte drepturi reale		Referinţe
22094 / 25/10/2023		
Act Notarial nr. Contract de schimb aut. nr. 1906, din 24/10/2023 emis de NP FLOAREŞ Anca;		
B2	Intabulare, drept de PROPRIETATE, cu titlu de drept de schimb, ca bun comun,, dobandit prin Conventie, cota actuala 1/1, cota initiala 1/1	A1
	1) **GÎRBULEŢ ION** 2) **GÎRBULEŢ IOANA**, -soţi	

C. Partea III. SARCINI .

Inscrieri privind dezmembramintele dreptului de proprietate, drepturi reale de garanţie şi sarcini	Referinţe
NU SUNT	

Document care conține date cu caracter personal, protejat de prevederile Regulamentului (UE) nr. 679/2016 și Legii 190/2018

Anexa Nr. 1 La Partea I

Teren

Nr cadastral	Suprafaţa (mp)*	Observaţii / Referinţe
50662	Din acte: 25.234 Masurata: 25.235	

* Suprafaţa este determinată in planul de proiecţie Stereo 70.

DETALII LINIARE IMOBIL

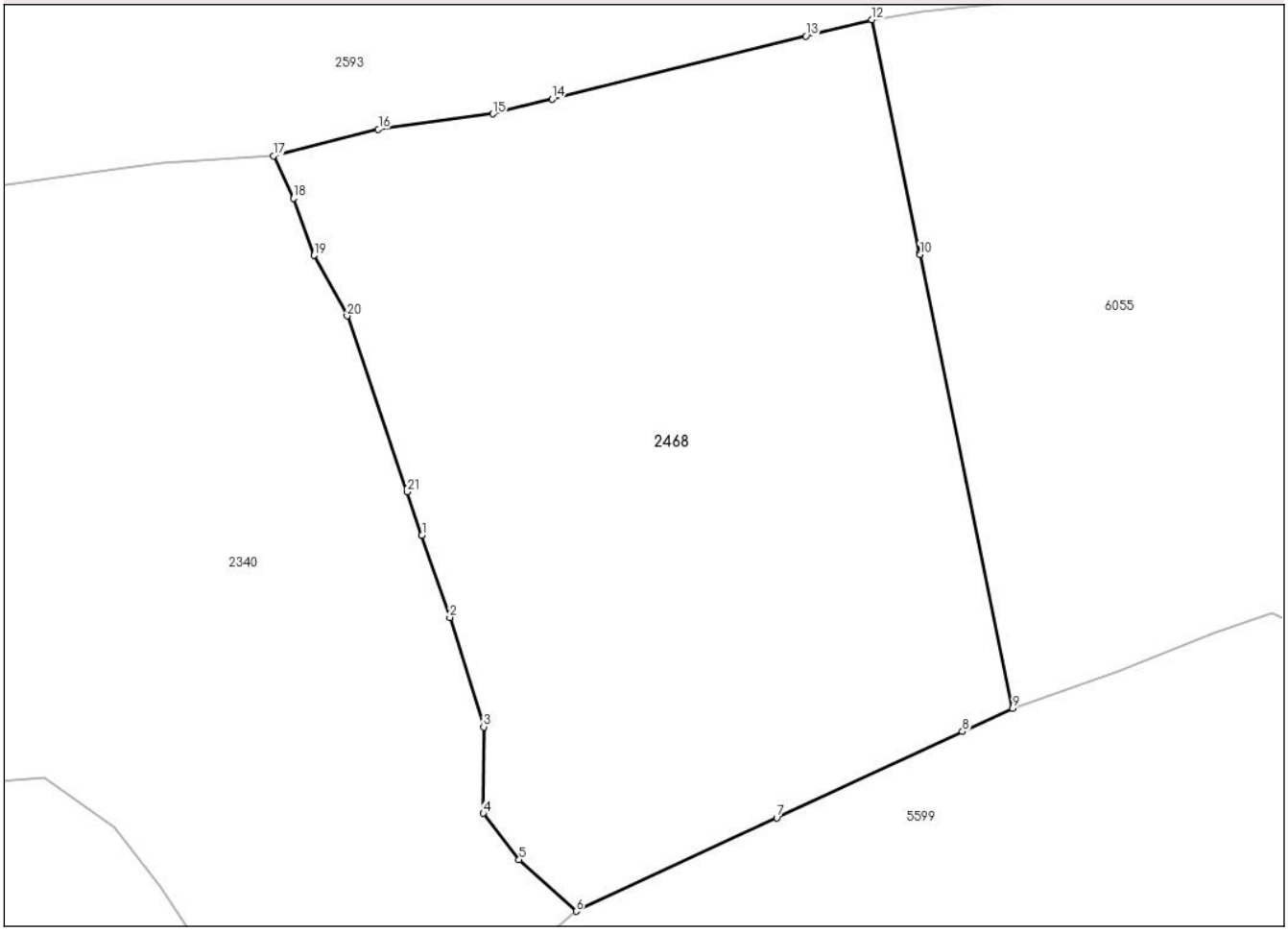

Date referitoare la teren

Crt	Categorie folosință	Intra vilan	Suprafaţa (mp)	Tarla	Parcelă	Nr. topo	Observaţii / Referinţe
1	pasune	NU	8.000	-	-	-	Pășune împădurită
2	pasune	NU	14.116	-	-	-	pasune impadurita
3	pasune	NU	3.119	-	-	-	Pășune împădurită

Lungime Segmente

1) Valorile lungimilor segmentelor sunt obţinute din proiecţie în plan.

Punct început	X / Y	Punct sfârşit	X / Y	Lungime segment (** (m)
1	575.641,411 583.442,16	2	575.648,29 583.421,99	21.311
3	575.656,64 583.395,07	4	575.656,54 583.373,8	21.27
5	575.665,38 583.362,43	6	575.679,39 583.349,73	18.91

Punct început	X / Y	Punct sfârşit	X / Y	Lungime segment (** (m)
2	575.648,29 583.421,99	3	575.656,64 583.395,07	28.185
4	575.656,54 583.373,8	5	575.665,38 583.362,43	14.402
6	575.679,39 583.349,73	7	575.728,791 583.372,663	54.464

Document care conține date cu caracter personal, protejat de prevederile Regulamentului (UE) nr. 679/2016 și Legii 190/2018

Punct început	X / Y	Punct sfârşit	X / Y	Lungime segment (** (m)
7	575.728,791 583.372,663	8	575.774,529 583.393,895	50.426
9	575.786,922 583.399,594	10	575.764,063 583.511,264	113.986
11	575.763,977 583.511,685	12	575.752,239 583.569,024	58.528
13	575.736,001 583.564,994	14	575.673,504 583.549,484	64.393
15	575.658,891 583.545,858	16	575.630,69 583.542,106	28.449
17	575.604,85 583.535,56	18	575.609,85 583.525,09	11.603
19	575.614,88 583.511,07	20	575.622,99 583.496,17	16.964
21	575.637,746 583.452,905	1	575.641,411 583.442,16	11.353

Punct început	X / Y	Punct sfârşit	X / Y	Lungime segment (** (m)
8	575.774,529 583.393,895	9	575.786,922 583.399,594	13.641
10	575.764,063 583.511,264	11	575.763,977 583.511,685	0.43
12	575.752,239 583.569,024	13	575.736,001 583.564,994	16.731
14	575.673,504 583.549,484	15	575.658,891 583.545,858	15.056
16	575.630,69 583.542,106	17	575.604,85 583.535,56	26.656
18	575.609,85 583.525,09	19	575.614,88 583.511,07	14.895
20	575.622,99 583.496,17	21	575.637,746 583.452,905	45.712

** Lungimile segmentelor sunt determinate în planul de proiecţie Stereo 70 şi sunt rotunjite la 1 milimetru.
*** Distanţa dintre puncte este formată din segmente cumulate ce sunt mai mici decât valoarea 1 milimetru.

Document care conține date cu caracter personal, protejat de prevederile Regulamentului (UE) nr. 679/2016 și Legii 190/2018

DATE DESPRE IMOBILUL NR. 2601

Oficiul de Cadastru şi Publicitate Imobiliară NEAMT
Biroul de Cadastru şi Publicitate Imobiliară Bicaz

A. Partea I. Descrierea imobilului

TEREN Extravilan

Adresa: Jud. Neamt, pct. 'Muntele Lung'

Nr. Crt	Nr cadastral Nr. topografic	Suprafaţa* (mp)	Observaţii / Referinţe
A1		28.366	Sector cadastral:118 Teren neimprejmuit;

B. Partea II. Proprietari şi acte

Inscrieri privitoare la dreptul de proprietate şi alte drepturi reale		Referinţe
2601 / 06/06/2024		
Act Administrativ nr. 4248, din 06/06/2024 emis de Primăria com.Dămuc;		
B1	Inscrierea posesiei, drept de PROPRIETATE, dobandit prin Lege, cota actuala 1/1, cota initiala 1/1	A1
	1) **DANDU ALEXANDRA**	

C. Partea III. SARCINI .

Inscrieri privind dezmembramintele dreptului de proprietate, drepturi reale de garanţie şi sarcini	Referinţe
NU SUNT	

Document care conține date cu caracter personal, protejat de prevederile Regulamentului (UE) nr. 679/2016 și Legii 190/2018

Anexa Nr. 1 La Partea I

Teren

Nr cadastral	Suprafaţa (mp)*	Observaţii / Referinţe
	28.366	

* Suprafaţa este determinată in planul de proiecţie Stereo 70.

DETALII LINIARE IMOBIL

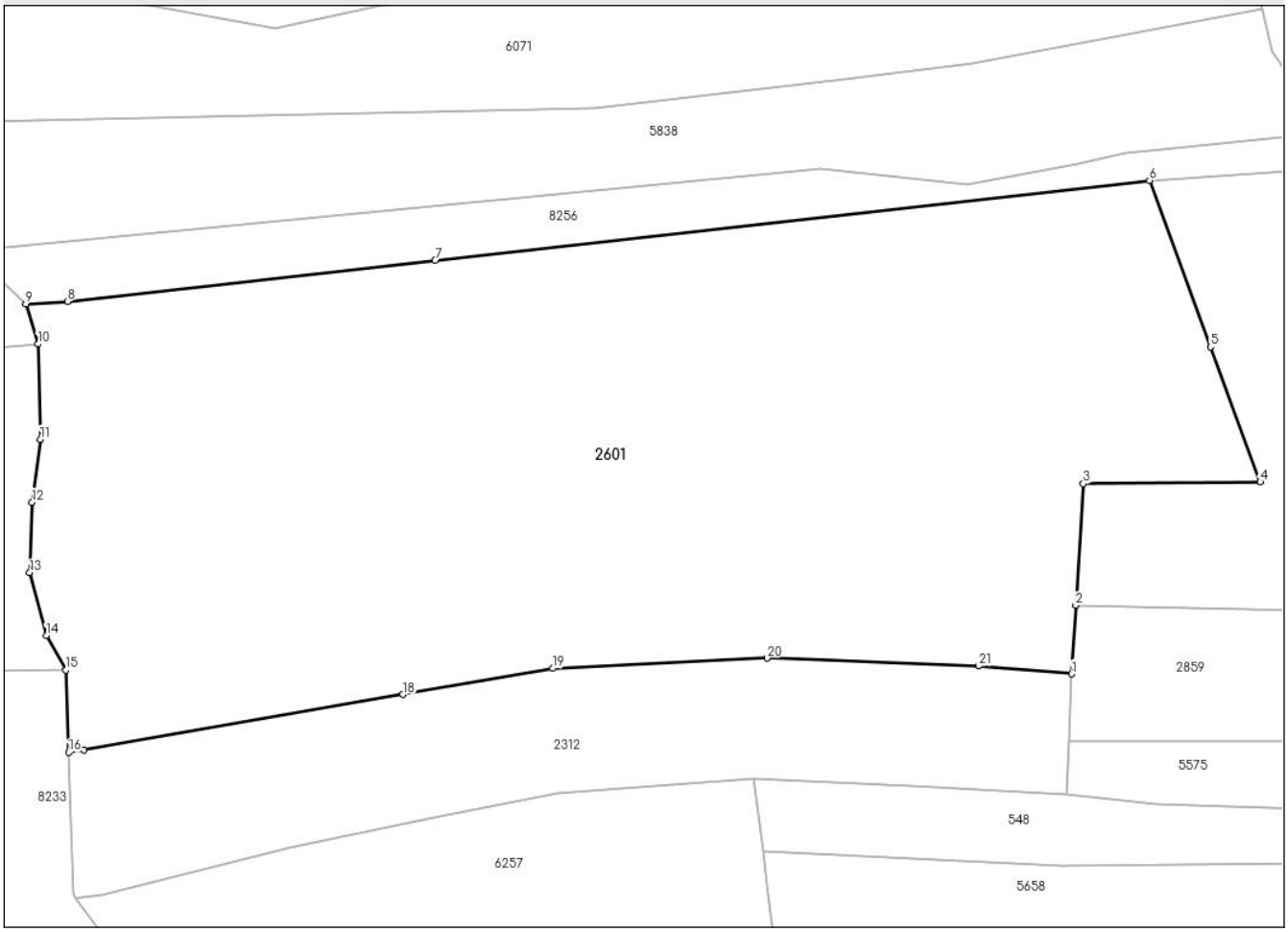

Date referitoare la teren

Crt	Categorie folosință	Intra vilan	Suprafaţa (mp)	Tarla	Parcelă	Nr. topo	Observaţii / Referinţe
1	faneata	NU	19.468	-	-	-	
2	pasune	NU	8.898	-	-	-	

Lungime Segmente

1) Valorile lungimilor segmentelor sunt obţinute din proiecţie în plan.

Punct început	X / Y	Punct sfârşit	X / Y	Lungime segment (** (m)
1	575.834,408 583.105,858	2	575.835,403 583.122,293	16.465
3	575.837,163 583.151,395	4	575.879,561 583.151,791	42.4
5	575.867,668 583.184,098	6	575.853,013 583.223,908	42.422
7	575.681,91 583.204,809	8	575.593,869 583.194,982	88.588

Punct început	X / Y	Punct sfârşit	X / Y	Lungime segment (** (m)
2	575.835,403 583.122,293	3	575.837,163 583.151,395	29.155
4	575.879,561 583.151,791	5	575.867,668 583.184,098	34.427
6	575.853,013 583.223,908	7	575.681,91 583.204,809	172.166
8	575.593,869 583.194,982	9	575.583,937 583.194,358	9.952

Document care conține date cu caracter personal, protejat de prevederile Regulamentului (UE) nr. 679/2016 și Legii 190/2018

Punct început	X / Y	Punct sfârşit	X / Y	Lungime segment (** (m)
9	575.583,937 583.194,358	10	575.586,836 583.184,779	10.008
11	575.587,43 583.161,995	12	575.585,449 583.146,937	15.188
13	575.584,855 583.130,097	14	575.588,817 583.115,04	15.57
15	575.593,477 583.106,798	16	575.594,147 583.087,089	19.72
17	575.597,827 583.087,727	18	575.674,247 583.100,965	77.558
19	575.710,06 583.107,168	20	575.761,459 583.109,644	51.459
21	575.812,131 583.107,751	1	575.834,408 583.105,858	22.357

Punct început	X / Y	Punct sfârşit	X / Y	Lungime segment (** (m)
10	575.586,836 583.184,779	11	575.587,43 583.161,995	22.792
12	575.585,449 583.146,937	13	575.584,855 583.130,097	16.85
14	575.588,817 583.115,04	15	575.593,477 583.106,798	9.468
16	575.594,147 583.087,089	17	575.597,827 583.087,727	3.735
18	575.674,247 583.100,965	19	575.710,06 583.107,168	36.346
20	575.761,459 583.109,644	21	575.812,131 583.107,751	50.707

** Lungimile segmentelor sunt determinate în planul de proiecţie Stereo 70 şi sunt rotunjite la 1 milimetru.
*** Distanţa dintre puncte este formată din segmente cumulate ce sunt mai mici decât valoarea 1 milimetru.

Document care conține date cu caracter personal, protejat de prevederile Regulamentului (UE) nr. 679/2016 și Legii 190/2018

DATE DESPRE IMOBILUL NR. 2602

Oficiul de Cadastru şi Publicitate Imobiliară NEAMT
Biroul de Cadastru şi Publicitate Imobiliară Bicaz

A. Partea I. Descrierea imobilului

TEREN Extravilan

Adresa: Jud. Neamt, pct. 'Muntele Lung'

Nr. Crt	Nr cadastral Nr. topografic	Suprafaţa* (mp)	Observaţii / Referinţe
A1		14.074	Sector cadastral:118 Teren neimprejmuit;

B. Partea II. Proprietari şi acte

Inscrieri privitoare la dreptul de proprietate şi alte drepturi reale		Referinţe
2602 / 06/06/2024		
Act Administrativ nr. 4249, din 06/06/2024 emis de Primăria com.Dămuc;		
B1	Inscrierea posesiei, drept de PROPRIETATE, dobandit prin Lege, cota actuala 1/1, cota initiala 1/1	A1
	1) **DANDU ALEXANDRA**	

C. Partea III. SARCINI .

Inscrieri privind dezmembramintele dreptului de proprietate, drepturi reale de garanţie şi sarcini	Referinţe
NU SUNT	

Anexa Nr. 1 La Partea I

Teren

Nr cadastral	Suprafaţa (mp)*	Observaţii / Referinţe
	14.074	

* Suprafaţa este determinată in planul de proiecţie Stereo 70.

DETALII LINIARE IMOBIL

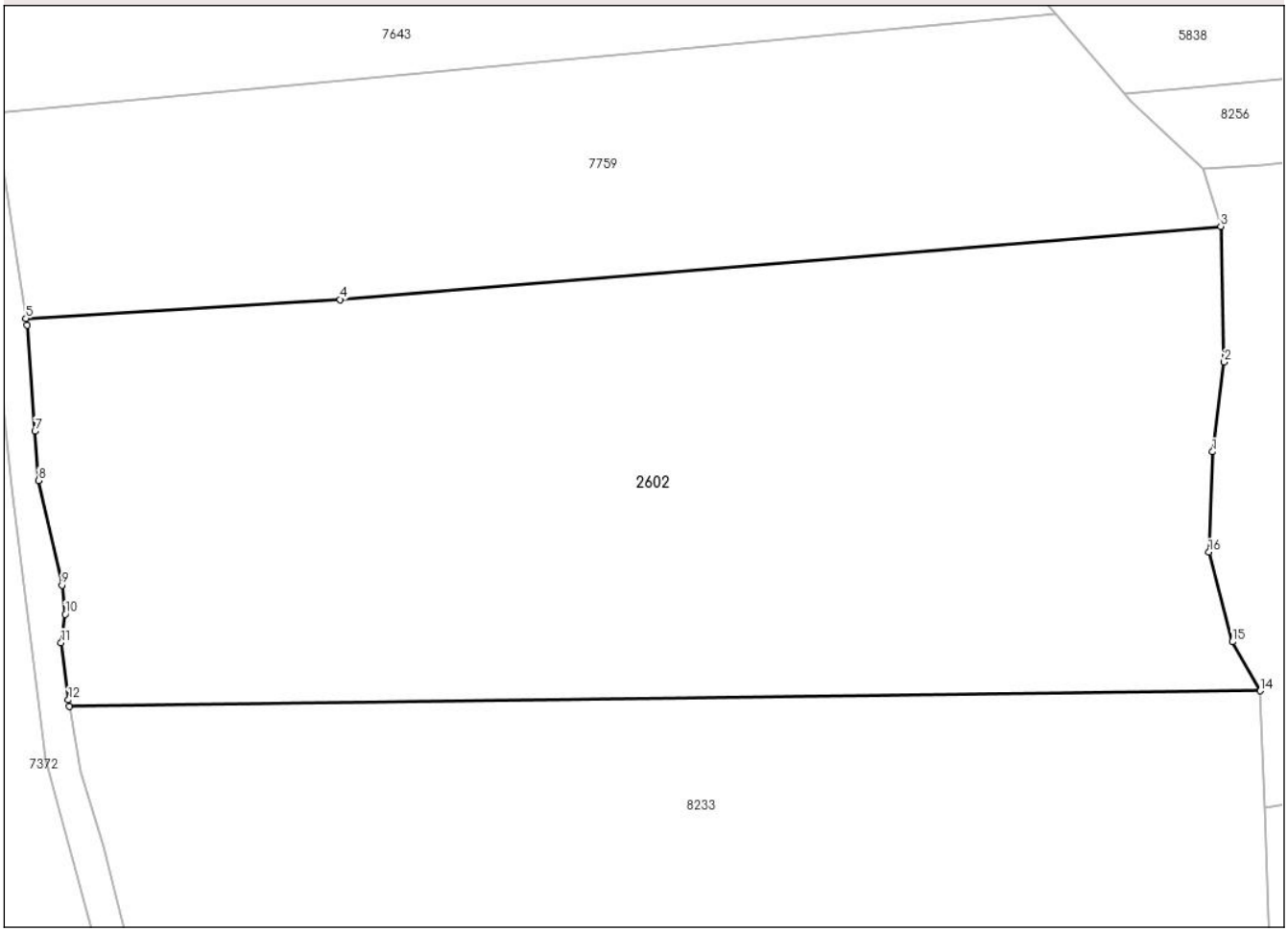

Date referitoare la teren

Crt	Categorie folosință	Intra vilan	Suprafaţa (mp)	Tarla	Parcelă	Nr. topo	Observaţii / Referinţe
1	pasune	NU	14.074	-	-	-	Pășune împădurită

Lungime Segmente
1) Valorile lungimilor segmentelor sunt obţinute din proiecţie în plan.

Punct început	X / Y	Punct sfârşit	X / Y	Lungime segment (** (m)
1	575.585,449 583.146,937	2	575.587,43 583.161,995	15.188
2	575.587,43 583.161,995	3	575.586,836 583.184,779	22.792
3	575.586,836 583.184,779	4	575.438,839 583.172,495	148.506
4	575.438,839 583.172,495	5	575.386,051 583.169,31	52.884
5	575.386,051 583.169,31	6	575.386,223 583.168,138	1.185

Document care conține date cu caracter personal, protejat de prevederile Regulamentului (UE) nr. 679/2016 și Legii 190/2018

Punct început	X / Y	Punct sfârşit	X / Y	Lungime segment (** (m)
6	575.386,223 583.168,138	7	575.387,566 583.150,389	17.8
7	575.387,566 583.150,389	8	575.388,162 583.142,11	8.3
8	575.388,162 583.142,11	9	575.392,103 583.124,529	18.017
9	575.392,103 583.124,529	10	575.392,628 583.119,657	4.9
10	575.392,628 583.119,657	11	575.391,989 583.114,9	4.8
11	575.391,989 583.114,9	12	575.393,188 583.105,274	9.7
12	575.393,188 583.105,274	13	575.393,381 583.104,155	1.136
13	575.393,381 583.104,155	14	575.593,477 583.106,798	200.113
14	575.593,477 583.106,798	15	575.588,817 583.115,04	9.468
15	575.588,817 583.115,04	16	575.584,855 583.130,097	15.57
16	575.584,855 583.130,097	1	575.585,449 583.146,937	16.85

** Lungimile segmentelor sunt determinate în planul de proiecţie Stereo 70 şi sunt rotunjite la 1 milimetru.
*** Distanţa dintre puncte este formată din segmente cumulate ce sunt mai mici decât valoarea 1 milimetru.

Document care conține date cu caracter personal, protejat de prevederile Regulamentului (UE) nr. 679/2016 și Legii 190/2018

DATE DESPRE IMOBILUL NR. 2603

Oficiul de Cadastru şi Publicitate Imobiliară NEAMT
Biroul de Cadastru şi Publicitate Imobiliară Bicaz

A. Partea I. Descrierea imobilului

TEREN Extravilan

Adresa: Jud. Neamt, pct. 'Muntele Lung'

Nr. Crt	Nr cadastral Nr. topografic	Suprafaţa* (mp)	Observaţii / Referinţe
A1		6.029	Sector cadastral:118 Teren neimprejmuit;

B. Partea II. Proprietari şi acte

Inscrieri privitoare la dreptul de proprietate şi alte drepturi reale		Referinţe
2603 / 06/06/2024		
Act Administrativ nr. 4250, din 06/06/2024 emis de Primăria com.Dămuc;		
B1	Inscrierea posesiei, drept de PROPRIETATE, dobandit prin Lege, cota actuala 1/1, cota initiala 1/1	A1
	1) **COJOCARI NECULAI** 2) **COJOCARI LUCREȚIA**	

C. Partea III. SARCINI .

Inscrieri privind dezmembramintele dreptului de proprietate, drepturi reale de garanţie şi sarcini	Referinţe
NU SUNT	

Document care conține date cu caracter personal, protejat de prevederile Regulamentului (UE) nr. 679/2016 și Legii 190/2018

Anexa Nr. 1 La Partea I

Teren

Nr cadastral	Suprafaţa (mp)*	Observaţii / Referinţe
	6.029	

* Suprafaţa este determinată in planul de proiecţie Stereo 70.

DETALII LINIARE IMOBIL

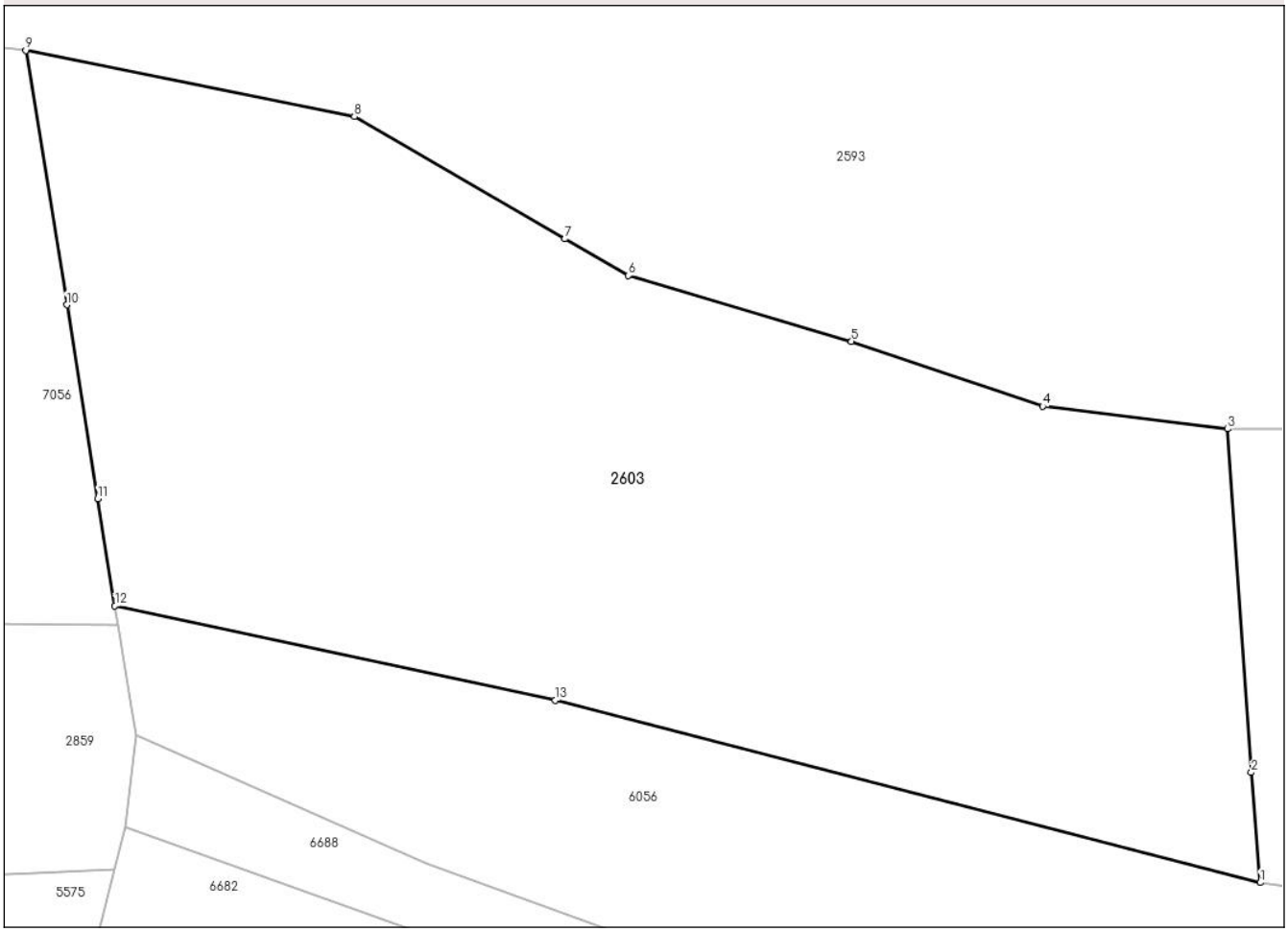

Date referitoare la teren

Crt	Categorie folosință	Intra vilan	Suprafaţa (mp)	Tarla	Parcelă	Nr. topo	Observaţii / Referinţe
1	pasune	NU	6.029	-	-	-	

Lungime Segmente
1) Valorile lungimilor segmentelor sunt obţinute din proiecţie în plan.

Punct început	X / Y	Punct sfârşit	X / Y	Lungime segment (** (m)
1	576.127,001 583.092,81	2	576.126,075 583.104,295	11.522
2	576.126,075 583.104,295	3	576.123,576 583.140,097	35.889
3	576.123,576 583.140,097	4	576.104,307 583.142,448	19.412
4	576.104,307 583.142,448	5	576.084,354 583.149,222	21.072
5	576.084,354 583.149,222	6	576.061,087 583.156,084	24.258

Document care conține date cu caracter personal, protejat de prevederile Regulamentului (UE) nr. 679/2016 și Legii 190/2018

Punct început	X / Y	Punct sfârşit	X / Y	Lungime segment (** (m)
6	576.061,087 583.156,084	7	576.054,479 583.159,908	7.635
7	576.054,479 583.159,908	8	576.032,49 583.172,634	25.406
8	576.032,49 583.172,634	9	575.998,222 583.179,554	34.96
9	575.998,222 583.179,554	10	576.002,481 583.153,019	26.875
10	576.002,481 583.153,019	11	576.005,721 583.132,832	20.445
11	576.005,721 583.132,832	12	576.007,514 583.121,66	11.315
12	576.007,514 583.121,66	13	576.053,443 583.111,804	46.975
13	576.053,443 583.111,804	1	576.127,001 583.092,81	75.971

** Lungimile segmentelor sunt determinate în planul de proiecţie Stereo 70 şi sunt rotunjite la 1 milimetru.
*** Distanţa dintre puncte este formată din segmente cumulate ce sunt mai mici decât valoarea 1 milimetru.

Document care conține date cu caracter personal, protejat de prevederile Regulamentului (UE) nr. 679/2016 și Legii 190/2018

DATE DESPRE IMOBILUL NR. 2859

Oficiul de Cadastru şi Publicitate Imobiliară NEAMT
Biroul de Cadastru şi Publicitate Imobiliară Bicaz

A. Partea I. Descrierea imobilului

TEREN Extravilan

Adresa: Jud. Neamt, pct. 'Muntele Lung'

Nr. Crt	Nr cadastral Nr. topografic	Suprafaţa* (mp)	Observaţii / Referinţe
A1		5.147	Sector cadastral:118 Teren neimprejmuit;

B. Partea II. Proprietari şi acte

Inscrieri privitoare la dreptul de proprietate şi alte drepturi reale		Referinţe
2859 / 06/06/2024		
Act Administrativ nr. 4251, din 06/06/2024 emis de Primăria com.Dămuc;		
B1	Inscrierea posesiei, drept de PROPRIETATE, dobandit prin Lege, cota actuala 1/1, cota initiala 1/1	A1
	1) **DANDU VICTOR** 2) **DANDU ROZALIA**	

C. Partea III. SARCINI .

Inscrieri privind dezmembramintele dreptului de proprietate, drepturi reale de garanţie şi sarcini	Referinţe
NU SUNT	

Document care conține date cu caracter personal, protejat de prevederile Regulamentului (UE) nr. 679/2016 și Legii 190/2018

Anexa Nr. 1 La Partea I

Teren

Nr cadastral	Suprafaţa (mp)*	Observaţii / Referinţe
	5.147	

* Suprafaţa este determinată in planul de proiecţie Stereo 70.

DETALII LINIARE IMOBIL

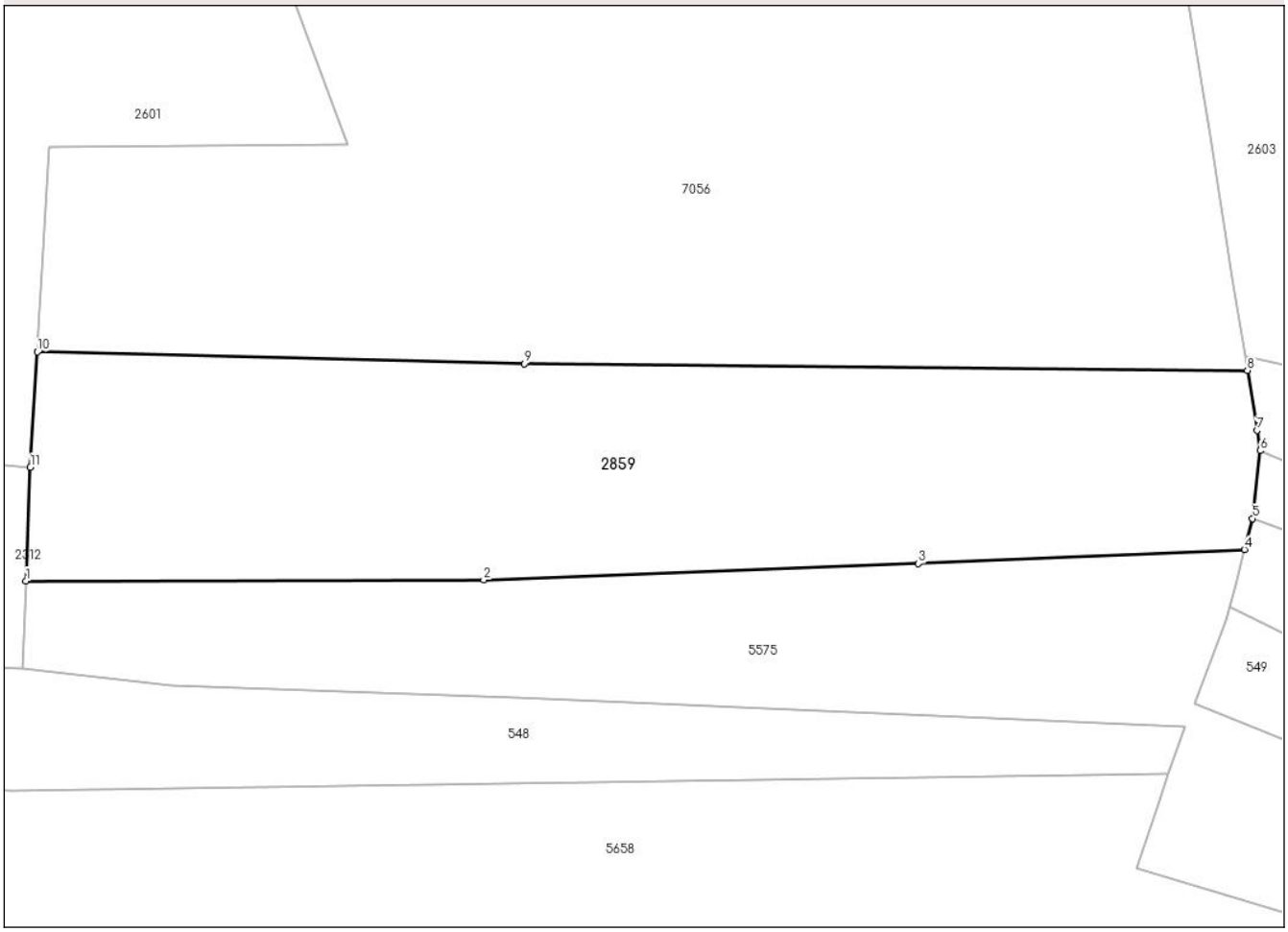

Date referitoare la teren

Crt	Categorie folosință	Intra vilan	Suprafaţa (mp)	Tarla	Parcelă	Nr. topo	Observaţii / Referinţe
1	pasune	NU	5.147	-	-	-	

Lungime Segmente
1) Valorile lungimilor segmentelor sunt obţinute din proiecţie în plan.

Punct început	X / Y	Punct sfârşit	X / Y	Lungime segment (** (m)
1	575.833,776 583.089,665	2	575.899,014 583.089,829	65.238
2	575.899,014 583.089,829	3	575.960,956 583.092,157	61.986
3	575.960,956 583.092,157	4	576.007,425 583.094,145	46.512
4	576.007,425 583.094,145	5	576.008,571 583.098,568	4.569
5	576.008,571 583.098,568	6	576.009,668 583.108,243	9.737

Document care conține date cu caracter personal, protejat de prevederile Regulamentului (UE) nr. 679/2016 și Legii 190/2018

Punct început	X / Y	Punct sfârşit	X / Y	Lungime segment (** (m)
6	576.009,668 583.108,243	7	576.009,206 583.111,119	2.913
7	576.009,206 583.111,119	8	576.007,838 583.119,643	8.633
8	576.007,838 583.119,643	9	575.904,83 583.120,617	103.013
9	575.904,83 583.120,617	10	575.835,403 583.122,293	69.447
10	575.835,403 583.122,293	11	575.834,408 583.105,858	16.465
11	575.834,408 583.105,858	1	575.833,776 583.089,665	16.205

** Lungimile segmentelor sunt determinate în planul de proiecţie Stereo 70 şi sunt rotunjite la 1 milimetru.
*** Distanţa dintre puncte este formată din segmente cumulate ce sunt mai mici decât valoarea 1 milimetru.

Document care conține date cu caracter personal, protejat de prevederile Regulamentului (UE) nr. 679/2016 și Legii 190/2018

DATE DESPRE IMOBILUL NR. 3214

Oficiul de Cadastru şi Publicitate Imobiliară NEAMT
Biroul de Cadastru şi Publicitate Imobiliară Bicaz

A. Partea I. Descrierea imobilului

TEREN Extravilan

Adresa: Jud. Neamt, pct. 'Craicot'

Nr. Crt	Nr cadastral Nr. topografic	Suprafaţa* (mp)	Observaţii / Referinţe
A1		9.977	Sector cadastral:118 Teren neimprejmuit;

B. Partea II. Proprietari şi acte

Inscrieri privitoare la dreptul de proprietate şi alte drepturi reale		Referinţe
3214 / 06/06/2024		
Act Administrativ nr. 4252, din 06/06/2024 emis de Primăria com.Dămuc;		
B1	Inscrierea posesiei, drept de PROPRIETATE, dobandit prin Lege, cota actuala 1/1, cota initiala 1/1	A1
	1) **VOAIDEŞ SIMION** 2) **VOAIDEŞ ELENA**	

C. Partea III. SARCINI .

Inscrieri privind dezmembramintele dreptului de proprietate, drepturi reale de garanţie şi sarcini	Referinţe
NU SUNT	

Document care conține date cu caracter personal, protejat de prevederile Regulamentului (UE) nr. 679/2016 și Legii 190/2018

Anexa Nr. 1 La Partea I

Teren

Nr cadastral	Suprafaţa (mp)*	Observaţii / Referinţe
	9.977	

* Suprafaţa este determinată in planul de proiecţie Stereo 70.

DETALII LINIARE IMOBIL

Date referitoare la teren

Crt	Categorie folosință	Intra vilan	Suprafaţa (mp)	Tarla	Parcelă	Nr. topo	Observaţii / Referinţe
1	pasune	NU	8.806	-	-	-	
2	pasune	NU	1.171	-	-	-	Pășune împădurită

Lungime Segmente
1) Valorile lungimilor segmentelor sunt obţinute din proiecţie în plan.

Punct început	X / Y	Punct sfârşit	X / Y	Lungime segment (** (m)
1	576.198,428 582.515,648	2	575.852,888 582.459,378	350.092
2	575.852,888 582.459,378	3	575.754,975 582.444,161	99.088
3	575.754,975 582.444,161	4	575.723,001 582.439,192	32.358
4	575.723,001 582.439,192	5	575.719,665 582.423,565	15.979

Document care conține date cu caracter personal, protejat de prevederile Regulamentului (UE) nr. 679/2016 și Legii 190/2018

Punct început	X / Y	Punct sfârşit	X / Y	Lungime segment (** (m)
5	575.719,665 582.423,565	6	575.726,557 582.410,221	15.019
6	575.726,557 582.410,221	7	575.771,556 582.422,831	46.732
7	575.771,556 582.422,831	8	575.835,0 582.440,61	65.888
8	575.835,0 582.440,61	9	576.003,776 582.468,767	171.109
9	576.003,776 582.468,767	10	576.084,296 582.479,117	81.182
10	576.084,296 582.479,117	11	576.200,777 582.474,997	116.554
11	576.200,777 582.474,997	12	576.202,361 582.481,941	7.122
12	576.202,361 582.481,941	13	576.201,596 582.488,295	6.4
13	576.201,596 582.488,295	1	576.198,428 582.515,648	27.536

** Lungimile segmentelor sunt determinate în planul de proiecţie Stereo 70 şi sunt rotunjite la 1 milimetru.
*** Distanţa dintre puncte este formată din segmente cumulate ce sunt mai mici decât valoarea 1 milimetru.

Document care conține date cu caracter personal, protejat de prevederile Regulamentului (UE) nr. 679/2016 și Legii 190/2018

DATE DESPRE IMOBILUL NR. 5503

Oficiul de Cadastru şi Publicitate Imobiliară NEAMT
Biroul de Cadastru şi Publicitate Imobiliară Bicaz

A. Partea I. Descrierea imobilului

TEREN Extravilan

Adresa: Jud. Neamt, pct. 'Muntele Lung'

Nr. Crt	Nr cadastral Nr. topografic	Suprafaţa* (mp)	Observaţii / Referinţe
A1		2.079	Sector cadastral:118 Teren neimprejmuit;

B. Partea II. Proprietari şi acte

Inscrieri privitoare la dreptul de proprietate şi alte drepturi reale		Referinţe
5503 / 06/06/2024		
Act Administrativ nr. 4253, din 06/06/2024 emis de Primăria com.Dămuc;		
B1	Inscrierea posesiei, drept de PROPRIETATE, dobandit prin Lege, cota actuala 1/1, cota initiala 1/1	A1
	1) **DANDU VIOREL-DAMIAN** 2) **DANDU GABRIELA**	

C. Partea III. SARCINI .

Inscrieri privind dezmembramintele dreptului de proprietate, drepturi reale de garanţie şi sarcini	Referinţe
NU SUNT	

Anexa Nr. 1 La Partea I

Teren

Nr cadastral	Suprafaţa (mp)*	Observaţii / Referinţe
	2.079	

* Suprafaţa este determinată in planul de proiecţie Stereo 70.

DETALII LINIARE IMOBIL

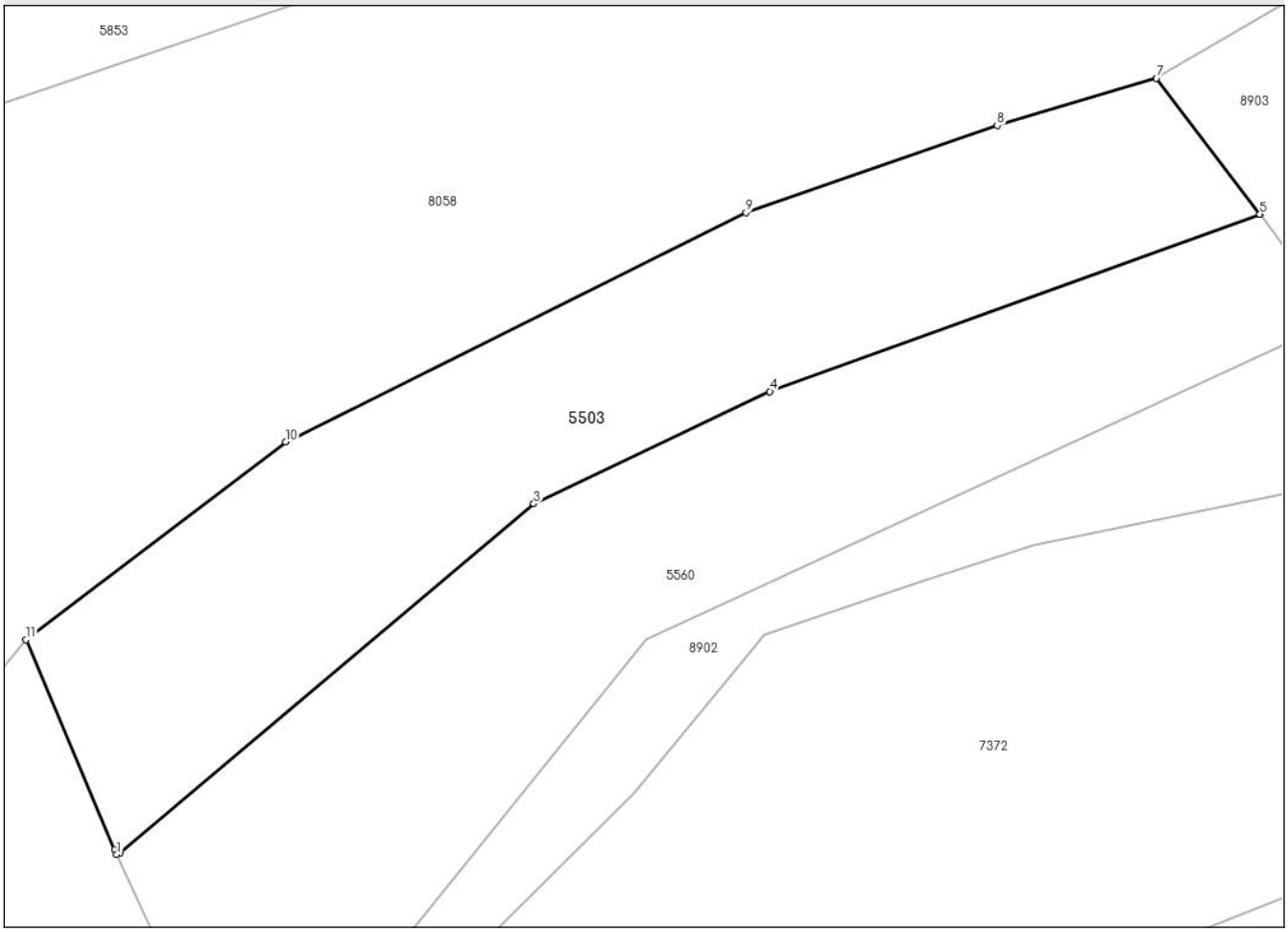

Date referitoare la teren

Crt	Categorie folosință	Intra vilan	Suprafaţa (mp)	Tarla	Parcelă	Nr. topo	Observaţii / Referinţe
1	pasune	NU	2.079	-	-	-	

Lungime Segmente
1) Valorile lungimilor segmentelor sunt obţinute din proiecţie în plan.

Punct început	X / Y	Punct sfârşit	X / Y	Lungime segment (** (m)
1	575.617,712 582.577,394	2	575.618,047 582.577,588	0.387
2	575.618,047 582.577,588	3	575.656,496 582.609,995	50.285
3	575.656,496 582.609,995	4	575.678,467 582.620,431	24.324
4	575.678,467 582.620,431	5	575.724,057 582.636,909	48.477
5	575.724,057 582.636,909	6	575.724,09 582.636,916	0.034

Document care conține date cu caracter personal, protejat de prevederile Regulamentului (UE) nr. 679/2016 și Legii 190/2018

Punct început	X / Y	Punct sfârşit	X / Y	Lungime segment (** (m)
6	575.724,09 582.636,916	7	575.714,444 582.649,542	15.889
7	575.714,444 582.649,542	8	575.699,614 582.645,148	15.467
8	575.699,614 582.645,148	9	575.676,27 582.637,046	24.71
9	575.676,27 582.637,046	10	575.633,426 582.615,762	47.839
10	575.633,426 582.615,762	11	575.609,258 582.597,361	30.376
11	575.609,258 582.597,361	12	575.617,497 582.577,862	21.168
12	575.617,497 582.577,862	1	575.617,712 582.577,394	0.515

** Lungimile segmentelor sunt determinate în planul de proiecţie Stereo 70 şi sunt rotunjite la 1 milimetru.
*** Distanţa dintre puncte este formată din segmente cumulate ce sunt mai mici decât valoarea 1 milimetru.

Document care conține date cu caracter personal, protejat de prevederile Regulamentului (UE) nr. 679/2016 și Legii 190/2018

DATE DESPRE IMOBILUL NR. 5560

Oficiul de Cadastru şi Publicitate Imobiliară NEAMT
Biroul de Cadastru şi Publicitate Imobiliară Bicaz

A. Partea I. Descrierea imobilului

TEREN Extravilan

Adresa: Jud. Neamt, pct. 'Muntele Lung'

Nr. Crt	Nr cadastral Nr. topografic	Suprafaţa* (mp)	Observaţii / Referinţe
A1		2.149	Sector cadastral:118 Teren neimprejmuit;

B. Partea II. Proprietari şi acte

Inscrieri privitoare la dreptul de proprietate şi alte drepturi reale		Referinţe
5560 / 06/06/2024		
Act Administrativ nr. 4254, din 06/06/2024 emis de Primăria com.Dămuc;		
B1	Inscrierea posesiei, drept de PROPRIETATE, dobandit prin Lege, cota actuala 1/1, cota initiala 1/1	A1
	1) **DANDU TOADER** 2) **DANDU VERONICA**	

C. Partea III. SARCINI .

Inscrieri privind dezmembramintele dreptului de proprietate, drepturi reale de garanţie şi sarcini	Referinţe
NU SUNT	

Document care conține date cu caracter personal, protejat de prevederile Regulamentului (UE) nr. 679/2016 și Legii 190/2018

Anexa Nr. 1 La Partea I

Teren

Nr cadastral	Suprafaţa (mp)*	Observaţii / Referinţe
	2.149	

* Suprafaţa este determinată in planul de proiecţie Stereo 70.

DETALII LINIARE IMOBIL

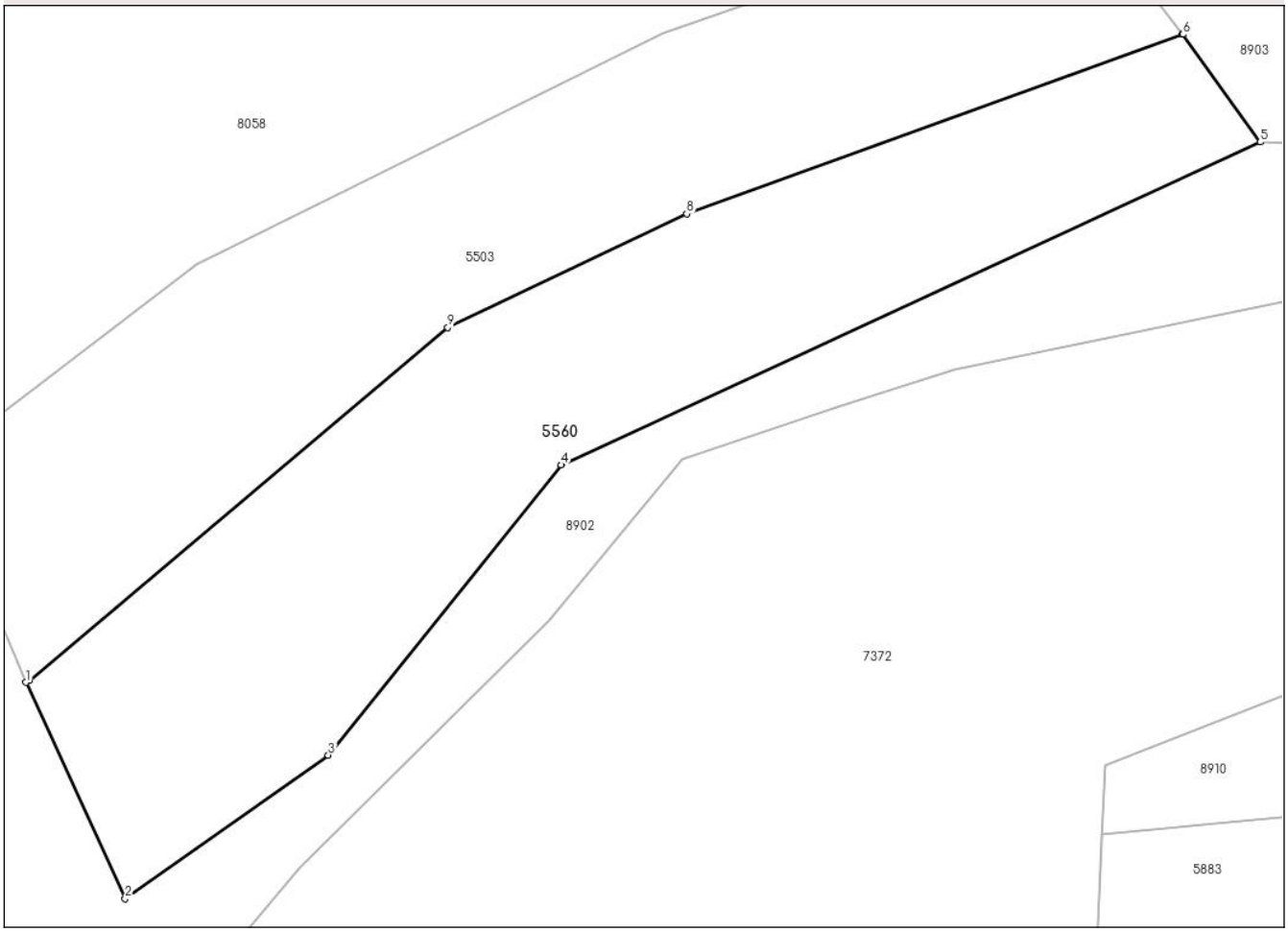

Date referitoare la teren

Crt	Categorie folosință	Intra vilan	Suprafaţa (mp)	Tarla	Parcelă	Nr. topo	Observaţii / Referinţe
1	pasune	NU	2.149	-	-	-	

Lungime Segmente
1) Valorile lungimilor segmentelor sunt obţinute din proiecţie în plan.

Punct început	X / Y	Punct sfârşit	X / Y	Lungime segment (** (m)
1	575.617,712 582.577,394	2	575.626,835 582.557,539	21.851
2	575.626,835 582.557,539	3	575.645,51 582.570,722	22.859
3	575.645,51 582.570,722	4	575.666,932 582.597,361	34.184
4	575.666,932 582.597,361	5	575.731,197 582.627,022	70.78
5	575.731,197 582.627,022	6	575.724,09 582.636,916	12.182

Document care conține date cu caracter personal, protejat de prevederile Regulamentului (UE) nr. 679/2016 și Legii 190/2018

Punct început	X / Y	Punct sfârşit	X / Y	Lungime segment (** (m)
6	575.724,09 582.636,916	7	575.724,057 582.636,909	0.034
7	575.724,057 582.636,909	8	575.678,467 582.620,431	48.477
8	575.678,467 582.620,431	9	575.656,496 582.609,995	24.324
9	575.656,496 582.609,995	10	575.618,047 582.577,588	50.285
10	575.618,047 582.577,588	1	575.617,712 582.577,394	0.387

** Lungimile segmentelor sunt determinate în planul de proiecţie Stereo 70 şi sunt rotunjite la 1 milimetru.
*** Distanţa dintre puncte este formată din segmente cumulate ce sunt mai mici decât valoarea 1 milimetru.

Document care conține date cu caracter personal, protejat de prevederile Regulamentului (UE) nr. 679/2016 și Legii 190/2018

DATE DESPRE IMOBILUL NR. 5575

Oficiul de Cadastru şi Publicitate Imobiliară NEAMT
Biroul de Cadastru şi Publicitate Imobiliară Bicaz

A. Partea I. Descrierea imobilului

TEREN Extravilan

Adresa: Jud. Neamt, pct. 'Craicot Ii'

Nr. Crt	Nr cadastral Nr. topografic	Suprafaţa* (mp)	Observaţii / Referinţe
A1		13.752	Sector cadastral:118 Teren neimprejmuit;

B. Partea II. Proprietari şi acte

Inscrieri privitoare la dreptul de proprietate şi alte drepturi reale		Referinţe
5575 / 06/06/2024		
Act Administrativ nr. 4255, din 06/06/2024 emis de Primăria com.Dămuc;		
B1	Inscrierea posesiei, drept de PROPRIETATE, dobandit prin Lege, cota actuala 1/1, cota initiala 1/1	A1
	1) **TOPLICIANU NICOLAI** 2) **TOPLICIANU RAFILA**, -DECEDAT DEFUNCT:Da	

C. Partea III. SARCINI .

Inscrieri privind dezmembramintele dreptului de proprietate, drepturi reale de garanţie şi sarcini	Referinţe
NU SUNT	

Document care conține date cu caracter personal, protejat de prevederile Regulamentului (UE) nr. 679/2016 și Legii 190/2018

Anexa Nr. 1 La Partea I

Teren

Nr cadastral	Suprafaţa (mp)*	Observaţii / Referinţe
	13.752	

* Suprafaţa este determinată in planul de proiecţie Stereo 70.

DETALII LINIARE IMOBIL

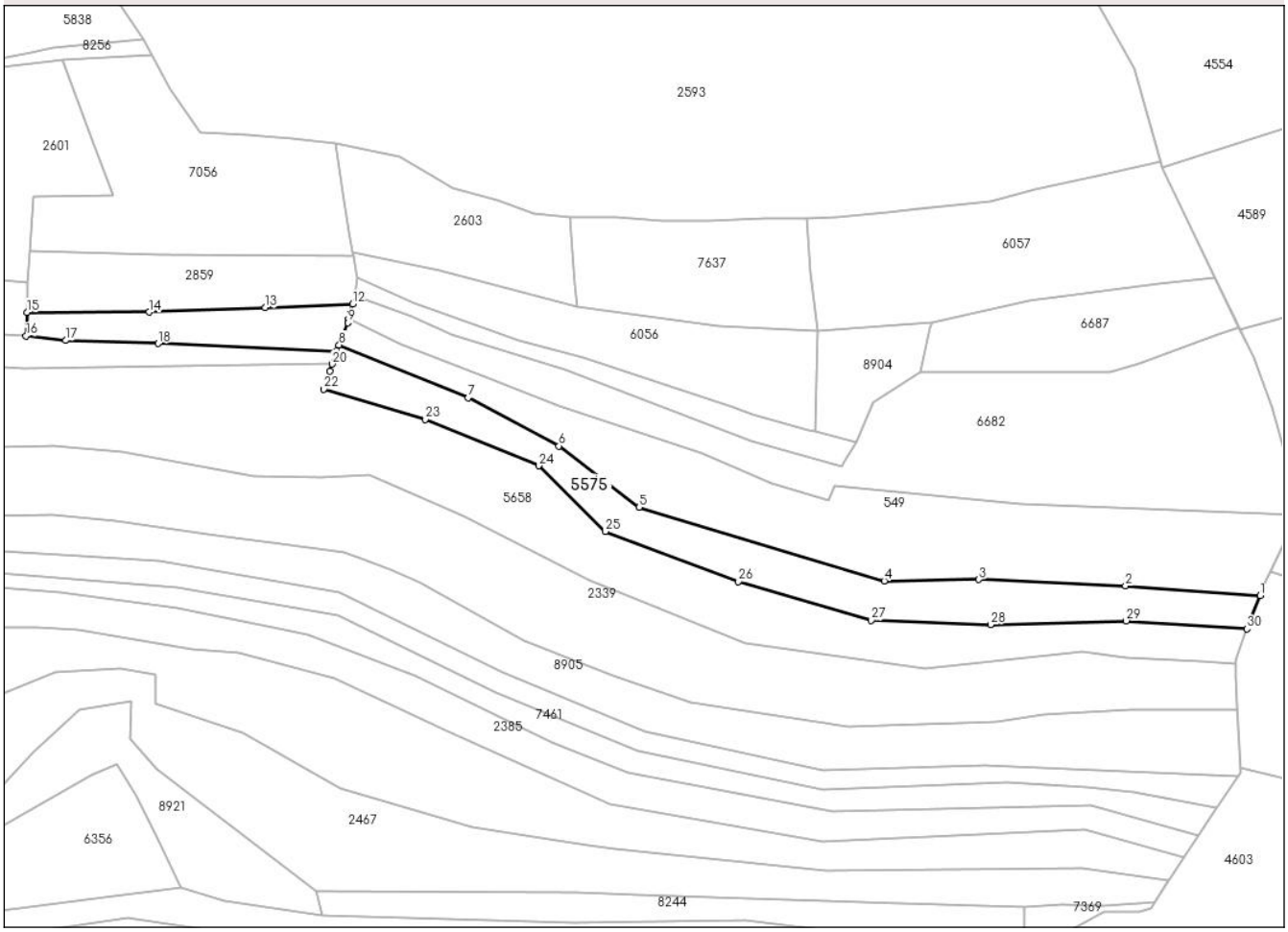

Date referitoare la teren

Crt	Categorie folosință	Intra vilan	Suprafaţa (mp)	Tarla	Parcelă	Nr. topo	Observaţii / Referinţe
1	pasune	NU	13.752	-	-	-	

Lungime Segmente

1) Valorile lungimilor segmentelor sunt obţinute din proiecţie în plan.

Punct început	X / Y	Punct sfârşit	X / Y	Lungime segment (** (m)
1	576.491,277 582.938,837	2	576.419,43 582.943,982	72.031
3	576.341,214 582.947,438	4	576.290,829 582.946,711	50.39
5	576.160,18 582.985,91	6	576.117,482 583.018,56	53.751
7	576.069,097 583.044,207	8	576.000,249 583.072,302	74.36
9	576.004,83 583.084,134	10	576.005,31 583.085,985	1.912

Punct început	X / Y	Punct sfârşit	X / Y	Lungime segment (** (m)
2	576.419,43 582.943,982	3	576.341,214 582.947,438	78.292
4	576.290,829 582.946,711	5	576.160,18 582.985,91	136.403
6	576.117,482 583.018,56	7	576.069,097 583.044,207	54.762
8	576.000,249 583.072,302	9	576.004,83 583.084,134	12.688
10	576.005,31 583.085,985	11	576.006,138 583.089,182	3.302

Document care conține date cu caracter personal, protejat de prevederile Regulamentului (UE) nr. 679/2016 și Legii 190/2018

Punct început	X / Y	Punct sfârşit	X / Y	Lungime segment (** (m)
11	576.006,138 583.089,182	12	576.007,425 583.094,145	5.127
13	575.960,956 583.092,157	14	575.899,014 583.089,829	61.986
15	575.833,776 583.089,665	16	575.833,287 583.077,132	12.543
17	575.854,504 583.074,752	18	575.903,792 583.073,078	49.316
19	575.998,95 583.068,869	20	575.996,605 583.062,181	7.087
21	575.995,292 583.058,372	22	575.991,994 583.048,798	10.126
23	576.046,087 583.032,657	24	576.106,568 583.008,01	65.31
25	576.142,22 582.973,086	26	576.213,159 582.946,347	75.811
27	576.283,917 582.925,792	28	576.347,581 582.923,428	63.708
29	576.419,794 582.925,429	30	576.484,135 582.921,131	64.484

Punct început	X / Y	Punct sfârşit	X / Y	Lungime segment (** (m)
12	576.007,425 583.094,145	13	575.960,956 583.092,157	46.512
14	575.899,014 583.089,829	15	575.833,776 583.089,665	65.238
16	575.833,287 583.077,132	17	575.854,504 583.074,752	21.35
18	575.903,792 583.073,078	19	575.998,95 583.068,869	95.251
20	575.996,605 583.062,181	21	575.995,292 583.058,372	4.029
22	575.991,994 583.048,798	23	576.046,087 583.032,657	56.45
24	576.106,568 583.008,01	25	576.142,22 582.973,086	49.907
26	576.213,159 582.946,347	27	576.283,917 582.925,792	73.683
28	576.347,581 582.923,428	29	576.419,794 582.925,429	72.241
30	576.484,135 582.921,131	1	576.491,277 582.938,837	19.092

** Lungimile segmentelor sunt determinate în planul de proiecţie Stereo 70 şi sunt rotunjite la 1 milimetru.
*** Distanţa dintre puncte este formată din segmente cumulate ce sunt mai mici decât valoarea 1 milimetru.

Document care conține date cu caracter personal, protejat de prevederile Regulamentului (UE) nr. 679/2016 și Legii 190/2018

DATE DESPRE IMOBILUL NR. 5599

Oficiul de Cadastru şi Publicitate Imobiliară NEAMT
Biroul de Cadastru şi Publicitate Imobiliară Bicaz

A. Partea I. Descrierea imobilului

TEREN Extravilan

Adresa: Jud. Neamt, pct. 'Craicot'

Nr. Crt	Nr cadastral Nr. topografic	Suprafaţa* (mp)	Observaţii / Referinţe
A1		23.211	Sector cadastral:118 Teren neimprejmuit;

B. Partea II. Proprietari şi acte

Inscrieri privitoare la dreptul de proprietate şi alte drepturi reale		Referinţe
5599 / 06/06/2024		
Act Administrativ nr. 4256, din 06/06/2024 emis de Primăria com.Dămuc;		
B1	Inscrierea posesiei, drept de PROPRIETATE, dobandit prin Lege, cota actuala 1/1, cota initiala 1/1	A1
	1) **OLARIU SIMION** 2) **OLARIU MARIA**	

C. Partea III. SARCINI .

Inscrieri privind dezmembramintele dreptului de proprietate, drepturi reale de garanţie şi sarcini	Referinţe
NU SUNT	

Document care conține date cu caracter personal, protejat de prevederile Regulamentului (UE) nr. 679/2016 și Legii 190/2018

Anexa Nr. 1 La Partea I

Teren

Nr cadastral	Suprafaţa (mp)*	Observaţii / Referinţe
	23.211	

* Suprafaţa este determinată in planul de proiecţie Stereo 70.

DETALII LINIARE IMOBIL

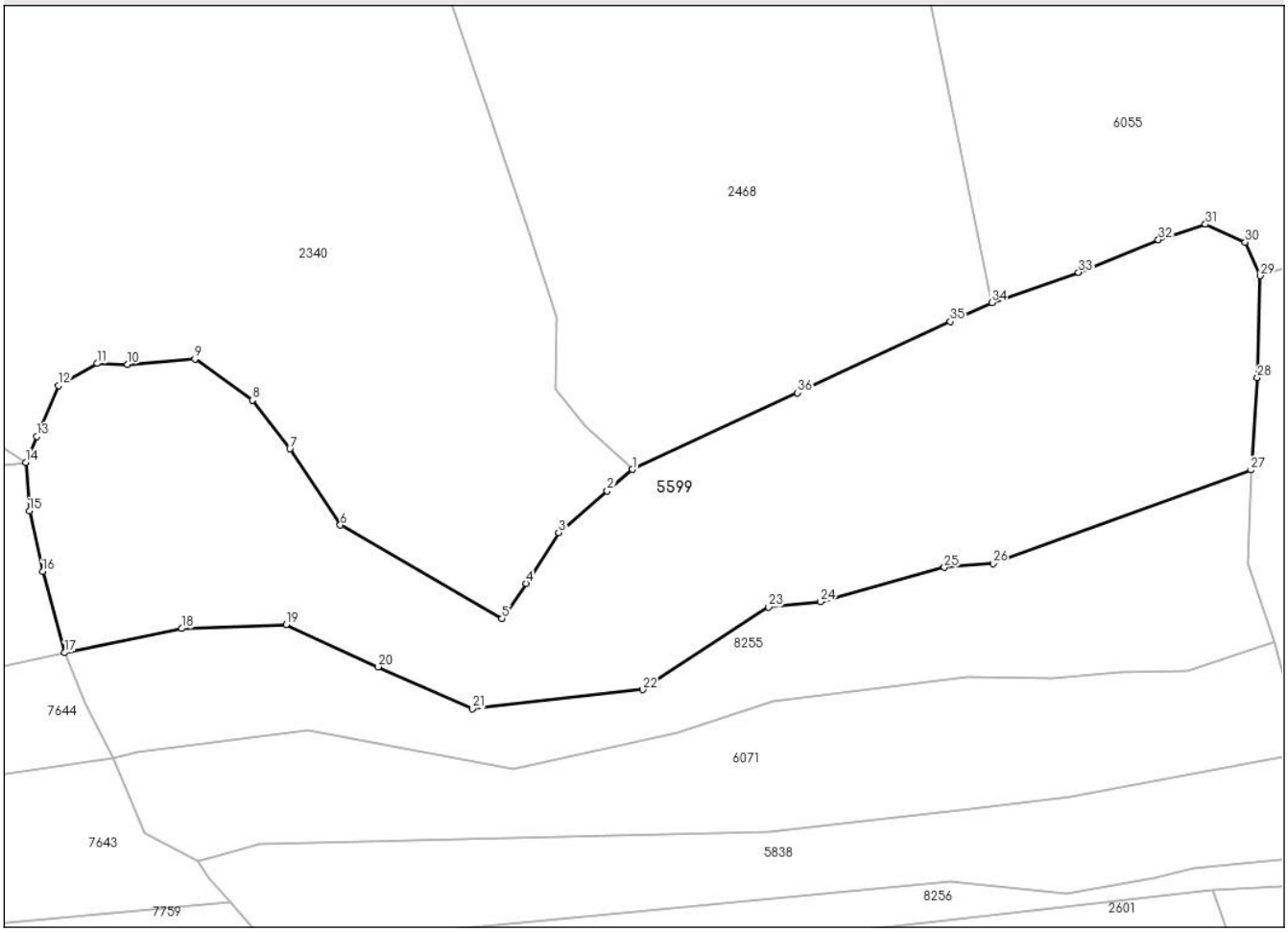

Date referitoare la teren

Crt	Categorie folosință	Intra vilan	Suprafaţa (mp)	Tarla	Parcelă	Nr. topo	Observaţii / Referinţe
1	faneata	NU	23.211	-	-	-	

Lungime Segmente

1) Valorile lungimilor segmentelor sunt obţinute din proiecţie în plan.

Punct început	X / Y	Punct sfârşit	X / Y	Lungime segment (** (m)
1	575.679,39 583.349,73	2	575.671,92 583.343,26	9.882
3	575.657,42 583.330,83	4	575.647,61 583.315,68	18.049
5	575.640,39 583.305,21	6	575.592,07 583.333,09	55.786
7	575.576,99 583.355,9	8	575.565,73 583.370,38	18.343
9	575.548,58 583.382,69	10	575.528,38 583.381,13	20.26

Punct început	X / Y	Punct sfârşit	X / Y	Lungime segment (** (m)
2	575.671,92 583.343,26	3	575.657,42 583.330,83	19.099
4	575.647,61 583.315,68	5	575.640,39 583.305,21	12.718
6	575.592,07 583.333,09	7	575.576,99 583.355,9	27.344
8	575.565,73 583.370,38	9	575.548,58 583.382,69	21.111
10	575.528,38 583.381,13	11	575.519,4 583.381,39	8.984

Document care conține date cu caracter personal, protejat de prevederile Regulamentului (UE) nr. 679/2016 și Legii 190/2018

Punct început	X / Y	Punct sfârşit	X / Y	Lungime segment (** (m)
11	575.519,4 583.381,39	12	575.507,73 583.374,82	13.392
13	575.501,26 583.359,6	14	575.498,03 583.351,84	8.405
15	575.499,093 583.337,333	16	575.503,059 583.319,231	18.531
17	575.509,674 583.294,948	18	575.544,653 583.302,218	35.727
19	575.575,85 583.303,32	20	575.603,43 583.290,74	30.314
21	575.631,506 583.278,244	22	575.682,48 583.283,913	51.288
23	575.720,129 583.308,582	24	575.735,672 583.310,176	15.625
25	575.772,748 583.320,46	26	575.787,277 583.321,681	14.58
27	575.864,472 583.349,536	28	575.866,403 583.377,1	27.632
29	575.867,235 583.407,579	30	575.862,765 583.417,613	10.985
31	575.850,867 583.422,976	32	575.836,779 583.418,364	14.824
33	575.812,875 583.408,635	34	575.786,922 583.399,594	27.483
35	575.774,529 583.393,895	36	575.728,791 583.372,663	50.426

Punct început	X / Y	Punct sfârşit	X / Y	Lungime segment (** (m)
12	575.507,73 583.374,82	13	575.501,26 583.359,6	16.538
14	575.498,03 583.351,84	15	575.499,093 583.337,333	14.546
16	575.503,059 583.319,231	17	575.509,674 583.294,948	25.168
18	575.544,653 583.302,218	19	575.575,85 583.303,32	31.216
20	575.603,43 583.290,74	21	575.631,506 583.278,244	30.731
22	575.682,48 583.283,913	23	575.720,129 583.308,582	45.011
24	575.735,672 583.310,176	25	575.772,748 583.320,46	38.476
26	575.787,277 583.321,681	27	575.864,472 583.349,536	82.067
28	575.866,403 583.377,1	29	575.867,235 583.407,579	30.49
30	575.862,765 583.417,613	31	575.850,867 583.422,976	13.051
32	575.836,779 583.418,364	33	575.812,875 583.408,635	25.808
34	575.786,922 583.399,594	35	575.774,529 583.393,895	13.641
36	575.728,791 583.372,663	1	575.679,39 583.349,73	54.464

** Lungimile segmentelor sunt determinate în planul de proiecţie Stereo 70 şi sunt rotunjite la 1 milimetru.
*** Distanţa dintre puncte este formată din segmente cumulate ce sunt mai mici decât valoarea 1 milimetru.

Document care conține date cu caracter personal, protejat de prevederile Regulamentului (UE) nr. 679/2016 și Legii 190/2018

DATE DESPRE IMOBILUL NR. 5658

Oficiul de Cadastru şi Publicitate Imobiliară NEAMT
Biroul de Cadastru şi Publicitate Imobiliară Bicaz

A. Partea I. Descrierea imobilului

TEREN Extravilan

Adresa: Jud. Neamt, pct. 'Muntele Lung'

Nr. Crt	Nr cadastral Nr. topografic	Suprafaţa* (mp)	Observaţii / Referinţe
A1		25.331	Sector cadastral:118 Teren neimprejmuit;

B. Partea II. Proprietari şi acte

Inscrieri privitoare la dreptul de proprietate şi alte drepturi reale		Referinţe
5658 / 06/06/2024		
Act Administrativ nr. 4257, din 06/06/2024 emis de Primăria com.Dămuc;		
B1	Inscrierea posesiei, drept de PROPRIETATE, dobandit prin Lege, cota actuala 1/1, cota initiala 1/1	A1
	1) **CREŢU ANIŞOARA** 2) **CREŢU VIOREL**, -DECEDAT DEFUNCT:Da	

C. Partea III. SARCINI .

Inscrieri privind dezmembramintele dreptului de proprietate, drepturi reale de garanţie şi sarcini	Referinţe
NU SUNT	

Anexa Nr. 1 La Partea I

Teren

Nr cadastral	Suprafaţa (mp)*	Observaţii / Referinţe
	25.331	

* Suprafaţa este determinată in planul de proiecţie Stereo 70.

DETALII LINIARE IMOBIL

Date referitoare la teren

Crt	Categorie folosință	Intra vilan	Suprafaţa (mp)	Tarla	Parcelă	Nr. topo	Observaţii / Referinţe
1	faneata	NU	10.425	-	-	-	
2	pasune	NU	14.906	-	-	-	

Lungime Segmente

1) Valorile lungimilor segmentelor sunt obţinute din proiecţie în plan.

Punct început	X / Y	Punct sfârşit	X / Y	Lungime segment (** (m)
1	576.484,135 582.921,131	2	576.419,794 582.925,429	64.484
3	576.347,581 582.923,428	4	576.283,917 582.925,792	63.708
5	576.213,159 582.946,347	6	576.142,22 582.973,086	75.811
7	576.106,568 583.008,01	8	576.046,087 583.032,657	65.31

Punct început	X / Y	Punct sfârşit	X / Y	Lungime segment (** (m)
2	576.419,794 582.925,429	3	576.347,581 582.923,428	72.241
4	576.283,917 582.925,792	5	576.213,159 582.946,347	73.683
6	576.142,22 582.973,086	7	576.106,568 583.008,01	49.907
8	576.046,087 583.032,657	9	575.991,994 583.048,798	56.45

Document care conține date cu caracter personal, protejat de prevederile Regulamentului (UE) nr. 679/2016 și Legii 190/2018

Punct început	X / Y	Punct sfârşit	X / Y	Lungime segment (** (m)
9	575.991,994 583.048,798	10	575.995,292 583.058,372	10.126
11	575.996,605 583.062,181	12	575.831,997 583.059,832	164.625
13	575.760,479 583.063,438	14	575.761,458 583.055,436	8.062
15	575.765,49 583.022,49	16	575.817,77 583.017,86	52.485
17	575.848,44 583.018,44	18	575.884,849 583.015,086	36.563
19	575.954,38 583.002,67	20	575.990,67 583.002,08	36.295
21	576.016,53 583.002,96	22	576.066,33 582.980,95	54.447
23	576.133,73 582.947,0	24	576.216,85 582.913,54	89.602
25	576.312,909 582.900,089	26	576.396,14 582.909,01	83.708
27	576.419,9 582.905,74	28	576.459,32 582.903,71	39.472
29	576.478,23 582.902,836	30	576.478,316 582.904,852	2.018

Punct început	X / Y	Punct sfârşit	X / Y	Lungime segment (** (m)
10	575.995,292 583.058,372	11	575.996,605 583.062,181	4.029
12	575.831,997 583.059,832	13	575.760,479 583.063,438	71.609
14	575.761,458 583.055,436	15	575.765,49 583.022,49	33.192
16	575.817,77 583.017,86	17	575.848,44 583.018,44	30.675
18	575.884,849 583.015,086	19	575.954,38 583.002,67	70.631
20	575.990,67 583.002,08	21	576.016,53 583.002,96	25.875
22	576.066,33 582.980,95	23	576.133,73 582.947,0	75.468
24	576.216,85 582.913,54	25	576.312,909 582.900,089	96.996
26	576.396,14 582.909,01	27	576.419,9 582.905,74	23.984
28	576.459,32 582.903,71	29	576.478,23 582.902,836	18.93
30	576.478,316 582.904,852	1	576.484,135 582.921,131	17.288

**** Lungimile segmentelor sunt determinate în planul de proiecţie Stereo 70 şi sunt rotunjite la 1 milimetru.**
***** Distanţa dintre puncte este formată din segmente cumulate ce sunt mai mici decât valoarea 1 milimetru.**

Document care conține date cu caracter personal, protejat de prevederile Regulamentului (UE) nr. 679/2016 și Legii 190/2018

DATE DESPRE IMOBILUL NR. 5762

Oficiul de Cadastru şi Publicitate Imobiliară NEAMT
Biroul de Cadastru şi Publicitate Imobiliară Bicaz

A. Partea I. Descrierea imobilului

TEREN Extravilan

Adresa: Jud. Neamt, pct. 'Muntele Lung'

Nr. Crt	Nr cadastral Nr. topografic	Suprafaţa* (mp)	Observaţii / Referinţe
A1		5.329	Sector cadastral:118 Teren neimprejmuit;

B. Partea II. Proprietari şi acte

Inscrieri privitoare la dreptul de proprietate şi alte drepturi reale		Referinţe
5762 / 06/06/2024		
Act Administrativ nr. 4258, din 06/06/2024 emis de Primăria com.Dămuc;		
B1	Inscrierea posesiei, drept de PROPRIETATE, dobandit prin Lege, cota actuala 1/1, cota initiala 1/1	A1
	1) **DANDU SIMION**	

C. Partea III. SARCINI .

Inscrieri privind dezmembramintele dreptului de proprietate, drepturi reale de garanţie şi sarcini	Referinţe
NU SUNT	

Document care conține date cu caracter personal, protejat de prevederile Regulamentului (UE) nr. 679/2016 și Legii 190/2018

Anexa Nr. 1 La Partea I

Teren

Nr cadastral	Suprafaţa (mp)*	Observaţii / Referinţe
	5.329	

* Suprafaţa este determinată in planul de proiecţie Stereo 70.

DETALII LINIARE IMOBIL

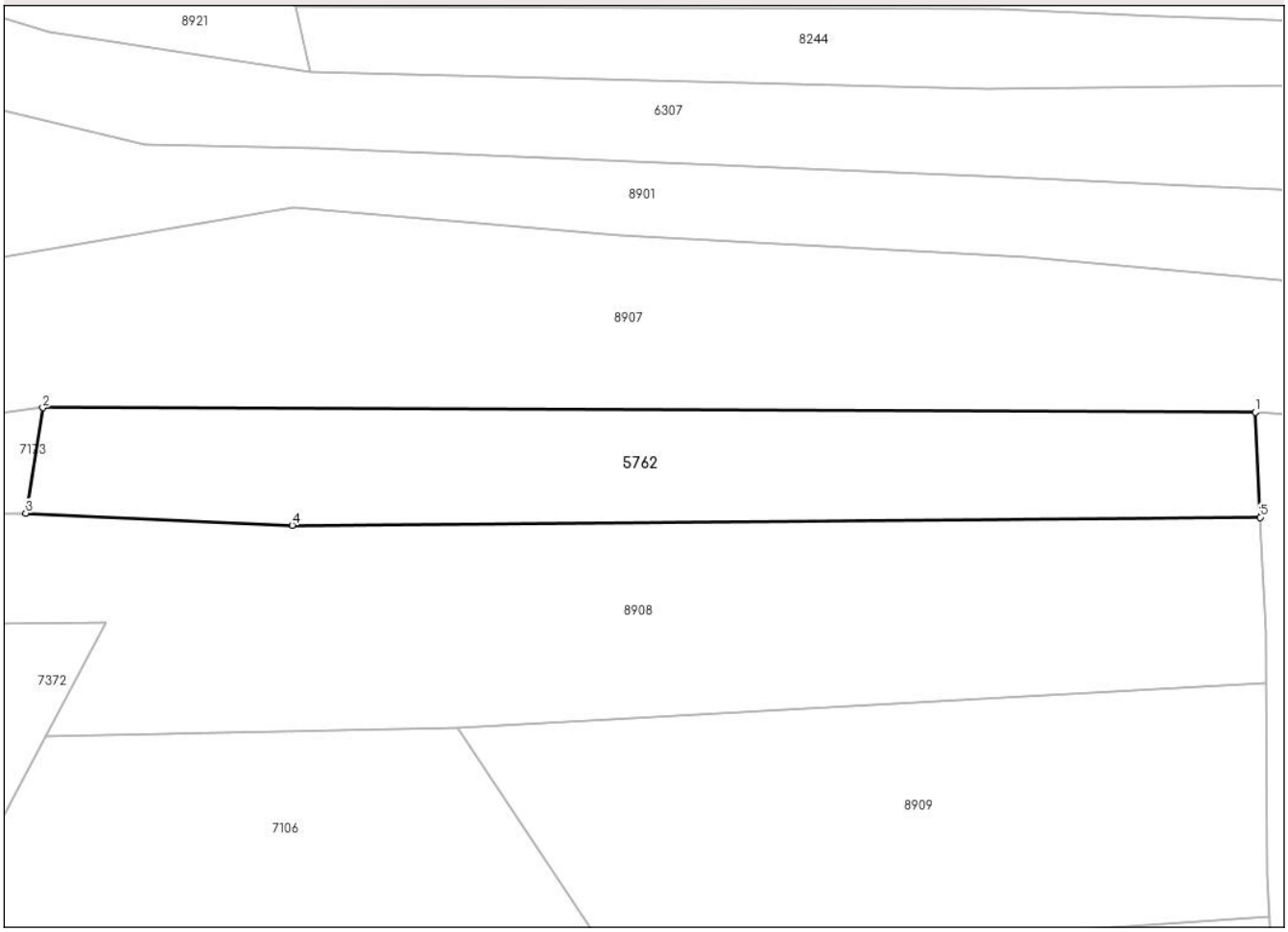

Date referitoare la teren

Crt	Categorie folosință	Intra vilan	Suprafaţa (mp)	Tarla	Parcelă	Nr. topo	Observaţii / Referinţe
1	pasune	NU	5.329	-	-	-	

Lungime Segmente
1) Valorile lungimilor segmentelor sunt obţinute din proiecţie în plan.

Punct început	X / Y	Punct sfârşit	X / Y	Lungime segment (** (m)
1	576.178,395 582.700,915	2	575.938,066 582.701,863	240.331
2	575.938,066 582.701,863	3	575.934,701 582.680,946	21.186
3	575.934,701 582.680,946	4	575.987,496 582.678,547	52.849
4	575.987,496 582.678,547	5	576.179,401 582.680,14	191.912
5	576.179,401 582.680,14	1	576.178,395 582.700,915	20.799

Document care conține date cu caracter personal, protejat de prevederile Regulamentului (UE) nr. 679/2016 și Legii 190/2018

** Lungimile segmentelor sunt determinate în planul de proiecţie Stereo 70 şi sunt rotunjite la 1 milimetru.
*** Distanţa dintre puncte este formată din segmente cumulate ce sunt mai mici decât valoarea 1 milimetru.

Document care conține date cu caracter personal, protejat de prevederile Regulamentului (UE) nr. 679/2016 și Legii 190/2018

DATE DESPRE IMOBILUL NR. 5838

Oficiul de Cadastru şi Publicitate Imobiliară NEAMT
Biroul de Cadastru şi Publicitate Imobiliară Bicaz

A. Partea I. Descrierea imobilului

TEREN Extravilan

Adresa: Jud. Neamt, pct. 'Craicot'

Nr. Crt	Nr cadastral Nr. topografic	Suprafaţa* (mp)	Observaţii / Referinţe
A1		8.411	Sector cadastral:118 Teren neimprejmuit;

B. Partea II. Proprietari şi acte

Inscrieri privitoare la dreptul de proprietate şi alte drepturi reale		Referinţe
5838 / 06/06/2024		
Act Administrativ nr. 4259, din 06/06/2024 emis de Primăria com.Dămuc;		
B1	Inscrierea posesiei, drept de PROPRIETATE, dobandit prin Lege, cota actuala 1/1, cota initiala 1/1	A1
	1) **PAȘCU VALENTIN** 2) **PAȘCU GINA**	

C. Partea III. SARCINI .

Inscrieri privind dezmembramintele dreptului de proprietate, drepturi reale de garanţie şi sarcini	Referinţe
NU SUNT	

Document care conține date cu caracter personal, protejat de prevederile Regulamentului (UE) nr. 679/2016 și Legii 190/2018

Anexa Nr. 1 La Partea I

Teren

Nr cadastral	Suprafaţa (mp)*	Observaţii / Referinţe
	8.411	

* Suprafaţa este determinată in planul de proiecţie Stereo 70.

DETALII LINIARE IMOBIL

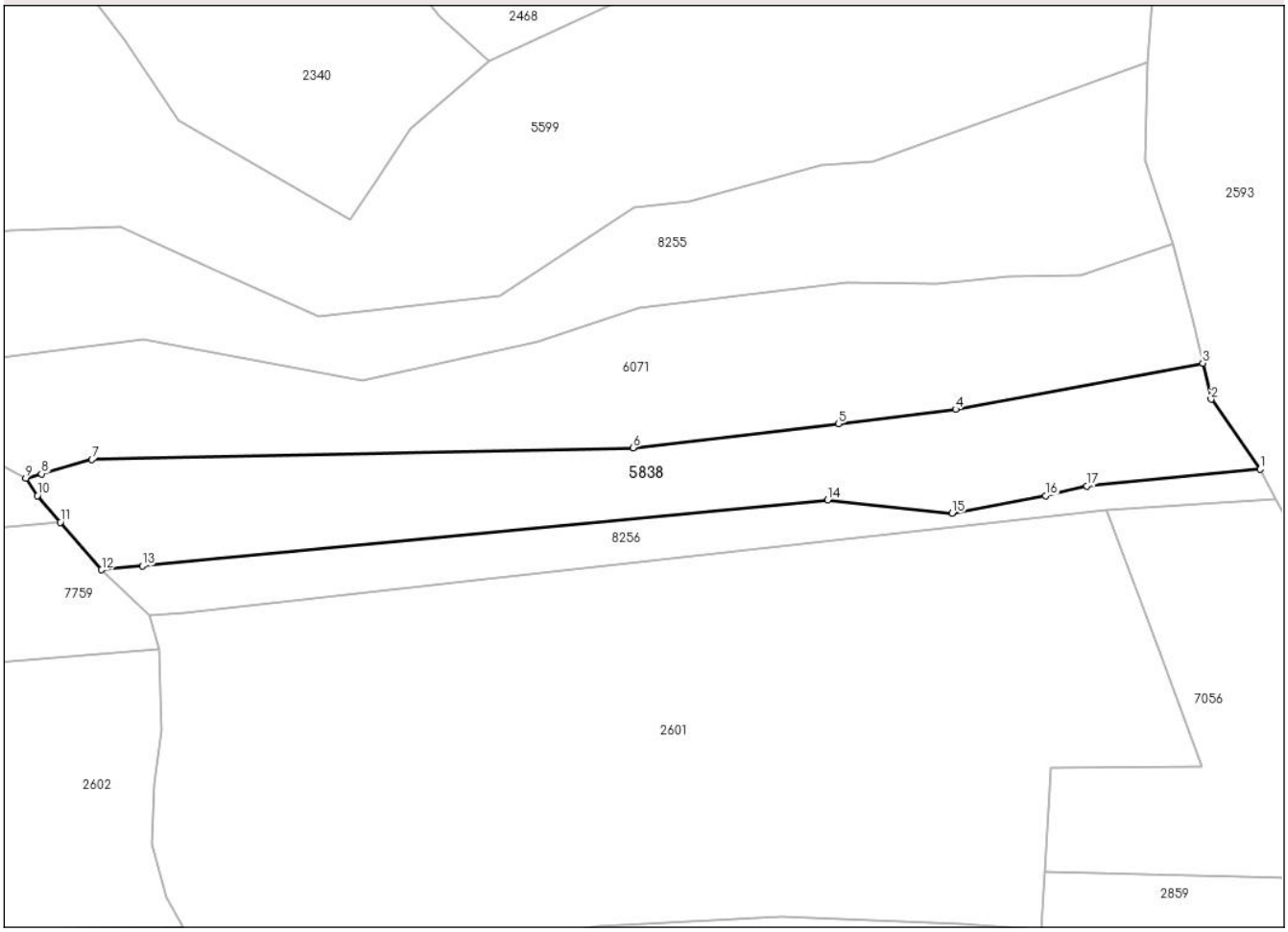

Date referitoare la teren

Crt	Categorie folosință	Intra vilan	Suprafaţa (mp)	Tarla	Parcelă	Nr. topo	Observaţii / Referinţe
1	faneata	NU	8.088	-	-	-	
2	pasune	NU	323	-	-	-	Pășune împădurită

Lungime Segmente
1) Valorile lungimilor segmentelor sunt obţinute din proiecţie în plan.

Punct început	X / Y	Punct sfârşit	X / Y	Lungime segment (** (m)
1	575.896,028 583.235,229	2	575.882,256 583.254,843	23.966
2	575.882,256 583.254,843	3	575.879,928 583.264,983	10.404
3	575.879,928 583.264,983	4	575.810,498 583.252,043	70.626
4	575.810,498 583.252,043	5	575.777,534 583.247,98	33.213

Document care conține date cu caracter personal, protejat de prevederile Regulamentului (UE) nr. 679/2016 și Legii 190/2018

Punct început	X / Y	Punct sfârşit	X / Y	Lungime segment (** (m)
5	575.777,534 583.247,98	6	575.719,898 583.241,255	58.027
6	575.719,898 583.241,255	7	575.567,932 583.237,958	152.002
7	575.567,932 583.237,958	8	575.553,759 583.233,943	14.731
8	575.553,759 583.233,943	9	575.549,393 583.232,706	4.538
9	575.549,393 583.232,706	10	575.552,608 583.227,817	5.851
10	575.552,608 583.227,817	11	575.559,062 583.220,381	9.846
11	575.559,062 583.220,381	12	575.570,657 583.207,023	17.688
12	575.570,657 583.207,023	13	575.582,071 583.208,118	11.466
13	575.582,071 583.208,118	14	575.774,572 583.226,584	193.385
14	575.774,572 583.226,584	15	575.809,468 583.222,828	35.098
15	575.809,468 583.222,828	16	575.835,716 583.227,853	26.725
16	575.835,716 583.227,853	17	575.847,333 583.230,528	11.921
17	575.847,333 583.230,528	1	575.896,028 583.235,229	48.921

** Lungimile segmentelor sunt determinate în planul de proiecţie Stereo 70 şi sunt rotunjite la 1 milimetru.
*** Distanţa dintre puncte este formată din segmente cumulate ce sunt mai mici decât valoarea 1 milimetru.

Document care conține date cu caracter personal, protejat de prevederile Regulamentului (UE) nr. 679/2016 și Legii 190/2018

DATE DESPRE IMOBILUL NR. 5853

Oficiul de Cadastru şi Publicitate Imobiliară NEAMT
Biroul de Cadastru şi Publicitate Imobiliară Bicaz

A. Partea I. Descrierea imobilului

TEREN Extravilan

Adresa: Jud. Neamt, Extravilan Damuc, Punct Asău

Nr. Crt	Nr cadastral Nr. topografic	Suprafaţa* (mp)	Observaţii / Referinţe
A1	50810	8.310	Sector cadastral:118 Teren neimprejmuit;

B. Partea II. Proprietari şi acte

Inscrieri privitoare la dreptul de proprietate şi alte drepturi reale		Referinţe
17458 / 17/08/2016		
Act Notarial nr. Contract de donatie aut. nr. 979, din 16/08/2016 emis de NP Nita Elena Laura;		
B3	Intabulare, drept de PROPRIETATEcu titlu de donatie, dobandit prin Conventie, cota actuala 1/1, cota initiala 1/1	A1
	1) **VOAIDEŞ ION** 2) **VOAIDEŞ TEODORA-CRISTINA**, soti	

C. Partea III. SARCINI .

Inscrieri privind dezmembramintele dreptului de proprietate, drepturi reale de garanţie şi sarcini	Referinţe
NU SUNT	

Document care conține date cu caracter personal, protejat de prevederile Regulamentului (UE) nr. 679/2016 și Legii 190/2018

Anexa Nr. 1 La Partea I

Teren

Nr cadastral	Suprafaţa (mp)*	Observaţii / Referinţe
50810	8.310	

* Suprafaţa este determinată in planul de proiecţie Stereo 70.

DETALII LINIARE IMOBIL

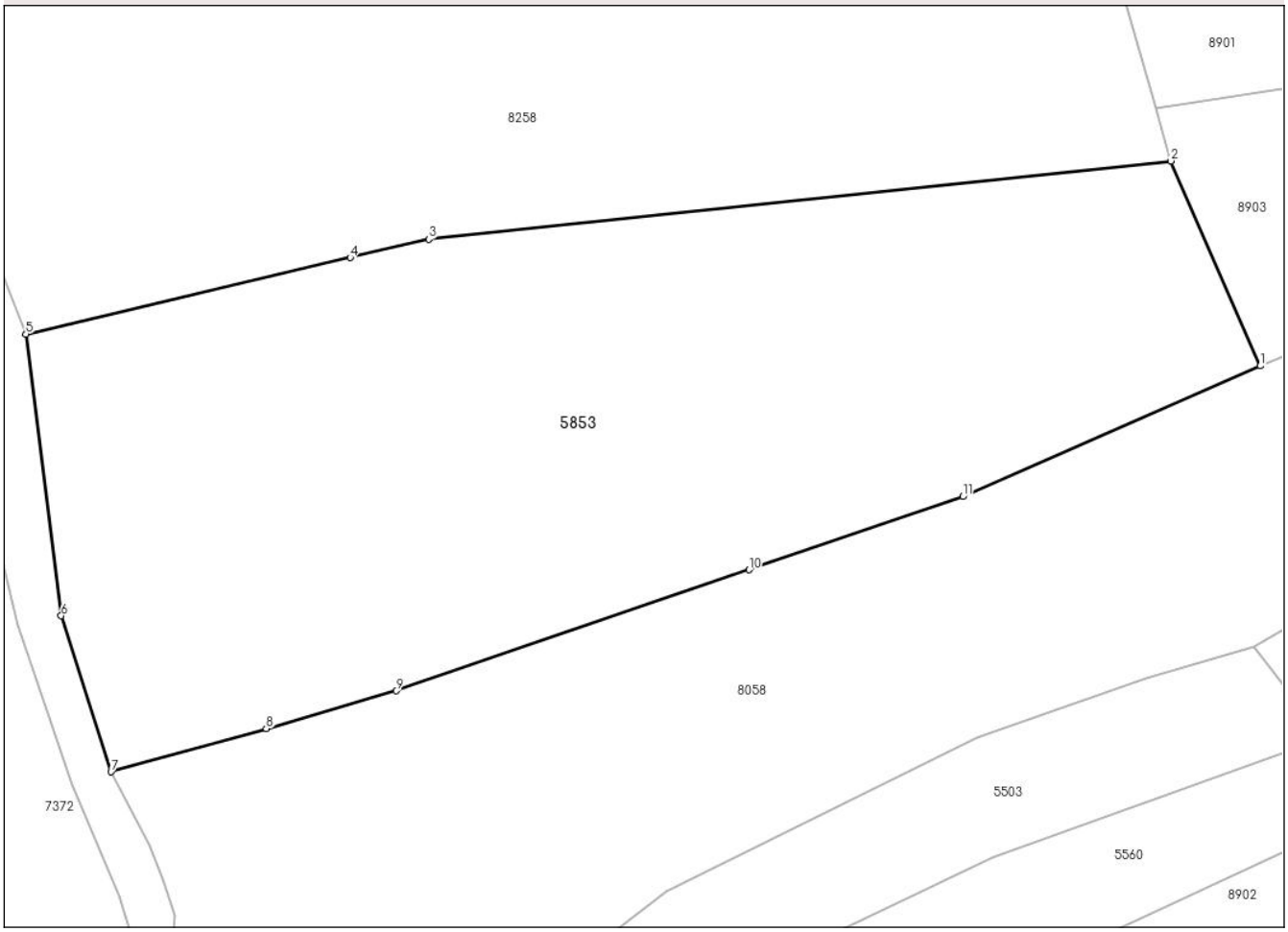

Date referitoare la teren

Crt	Categorie folosință	Intra vilan	Suprafaţa (mp)	Tarla	Parcelă	Nr. topo	Observaţii / Referinţe
1	pasune	NU	5.971	-	-	-	
2	pasune	NU	2.339	-	-	-	Pășune împădurită

Lungime Segmente
1) Valorile lungimilor segmentelor sunt obţinute din proiecţie în plan.

Punct început	X / Y	Punct sfârşit	X / Y	Lungime segment (** (m)
1	575.715,34 582.688,19	2	575.703,02 582.716,43	30.81
2	575.703,02 582.716,43	3	575.600,62 582.705,66	102.965
3	575.600,62 582.705,66	4	575.589,826 582.703,121	11.089
4	575.589,826 582.703,121	5	575.545,071 582.692,591	45.977

Document care conține date cu caracter personal, protejat de prevederile Regulamentului (UE) nr. 679/2016 și Legii 190/2018

Punct început	X / Y	Punct sfârşit	X / Y	Lungime segment (** (m)
5	575.545,071 582.692,591	6	575.549,94 582.653,76	39.135
6	575.549,94 582.653,76	7	575.556,81 582.632,25	22.58
7	575.556,81 582.632,25	8	575.578,22 582.638,23	22.229
8	575.578,22 582.638,23	9	575.596,12 582.643,42	18.637
9	575.596,12 582.643,42	10	575.644,81 582.660,09	51.465
10	575.644,81 582.660,09	11	575.674,31 582.670,19	31.181
11	575.674,31 582.670,19	1	575.715,34 582.688,19	44.805

** Lungimile segmentelor sunt determinate în planul de proiecţie Stereo 70 şi sunt rotunjite la 1 milimetru.
*** Distanţa dintre puncte este formată din segmente cumulate ce sunt mai mici decât valoarea 1 milimetru.

Document care conține date cu caracter personal, protejat de prevederile Regulamentului (UE) nr. 679/2016 și Legii 190/2018

DATE DESPRE IMOBILUL NR. 5883

Oficiul de Cadastru şi Publicitate Imobiliară NEAMT
Biroul de Cadastru şi Publicitate Imobiliară Bicaz

A. Partea I. Descrierea imobilului

TEREN Extravilan

Adresa: Jud. Neamt, pct. 'Muntele Lung'

Nr. Crt	Nr cadastral Nr. topografic	Suprafaţa* (mp)	Observaţii / Referinţe
A1		9.533	Sector cadastral:118 Teren neimprejmuit;

B. Partea II. Proprietari şi acte

Inscrieri privitoare la dreptul de proprietate şi alte drepturi reale		Referinţe
5883 / 06/06/2024		
Act Administrativ nr. 4260, din 06/06/2024 emis de Primăria com.Dămuc;		
B1	Inscrierea posesiei, drept de PROPRIETATE, dobandit prin Lege, cota actuala 1/1, cota initiala 1/1	A1
	1) **SUCIU EMIL** 2) **SUCIU ELENA**	

C. Partea III. SARCINI .

Inscrieri privind dezmembramintele dreptului de proprietate, drepturi reale de garanţie şi sarcini	Referinţe
NU SUNT	

Document care conține date cu caracter personal, protejat de prevederile Regulamentului (UE) nr. 679/2016 și Legii 190/2018

Anexa Nr. 1 La Partea I

Teren

Nr cadastral	Suprafaţa (mp)*	Observaţii / Referinţe
	9.533	

* Suprafaţa este determinată in planul de proiecţie Stereo 70.

DETALII LINIARE IMOBIL

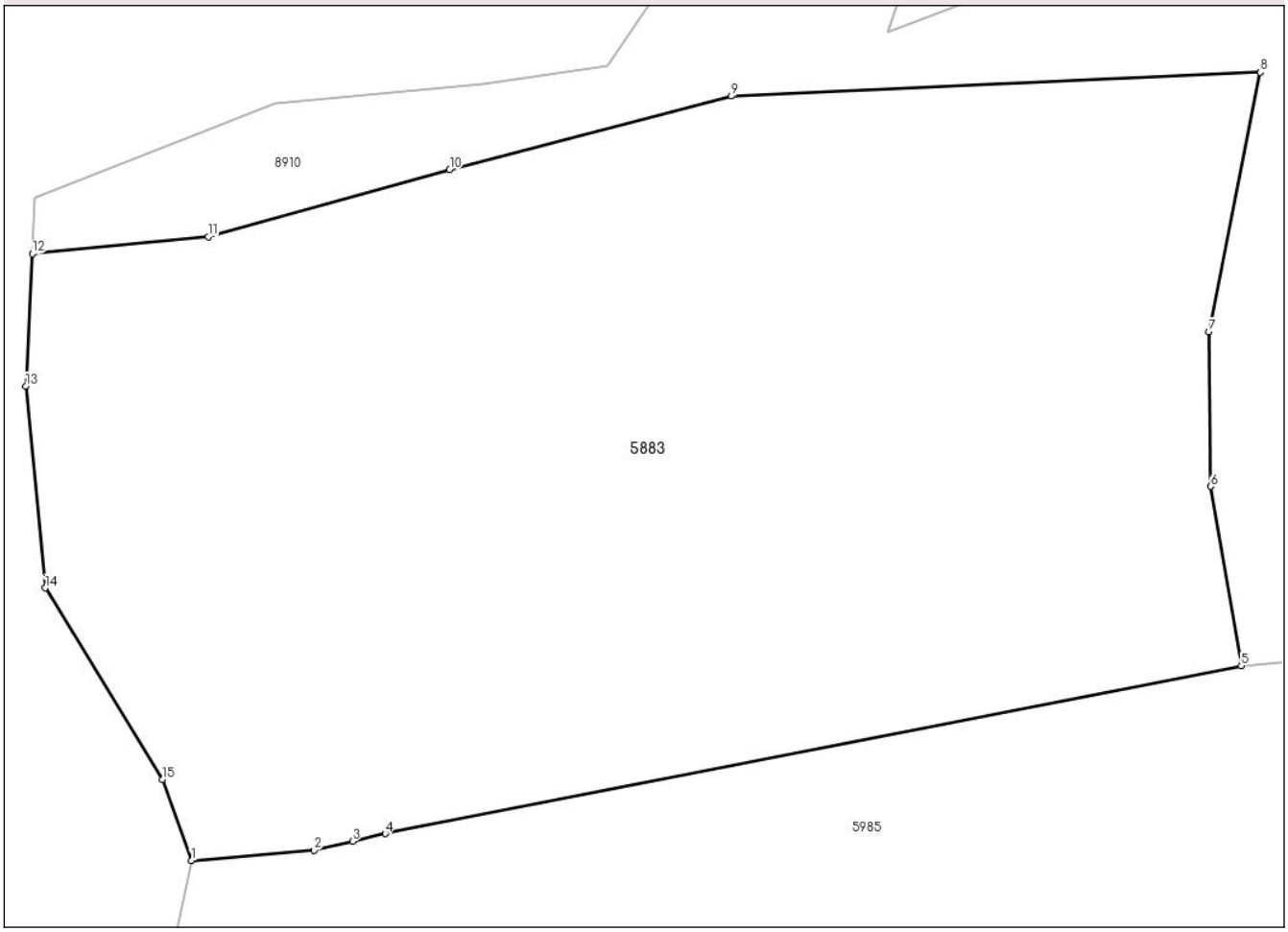

Date referitoare la teren

Crt	Categorie folosință	Intra vilan	Suprafaţa (mp)	Tarla	Parcelă	Nr. topo	Observaţii / Referinţe
1	pasune	NU	8.095	-	-	-	
2	pasune	NU	1.438	-	-	-	Pășune împădurită

Lungime Segmente
1) Valorile lungimilor segmentelor sunt obţinute din proiecţie în plan.

Punct început	X / Y	Punct sfârşit	X / Y	Lungime segment (** (m)
1	575.734,779 582.494,367	2	575.748,726 582.495,556	13.998
2	575.748,726 582.495,556	3	575.753,123 582.496,575	4.514
3	575.753,123 582.496,575	4	575.756,853 582.497,439	3.829
4	575.756,853 582.497,439	5	575.854,343 582.516,538	99.343

Document care conține date cu caracter personal, protejat de prevederile Regulamentului (UE) nr. 679/2016 și Legii 190/2018

Punct început	X / Y	Punct sfârşit	X / Y	Lungime segment (** (m)
5	575.854,343 582.516,538	6	575.850,847 582.536,949	20.708
6	575.850,847 582.536,949	7	575.850,674 582.554,533	17.585
7	575.850,674 582.554,533	8	575.856,51 582.584,045	30.084
8	575.856,51 582.584,045	9	575.796,278 582.581,339	60.293
9	575.796,278 582.581,339	10	575.764,183 582.572,973	33.167
10	575.764,183 582.572,973	11	575.736,68 582.565,356	28.538
11	575.736,68 582.565,356	12	575.716,642 582.563,418	20.131
12	575.716,642 582.563,418	13	575.715,918 582.548,357	15.078
13	575.715,918 582.548,357	14	575.718,128 582.525,386	23.077
14	575.718,128 582.525,386	15	575.731,485 582.503,593	25.561
15	575.731,485 582.503,593	1	575.734,779 582.494,367	9.796

** Lungimile segmentelor sunt determinate în planul de proiecţie Stereo 70 şi sunt rotunjite la 1 milimetru.
*** Distanţa dintre puncte este formată din segmente cumulate ce sunt mai mici decât valoarea 1 milimetru.

Document care conține date cu caracter personal, protejat de prevederile Regulamentului (UE) nr. 679/2016 și Legii 190/2018

DATE DESPRE IMOBILUL NR. 5985

Oficiul de Cadastru şi Publicitate Imobiliară NEAMT
Biroul de Cadastru şi Publicitate Imobiliară Bicaz

A. Partea I. Descrierea imobilului

TEREN Extravilan

Adresa: Jud. Neamt, pct. 'Muntele Lung'

Nr. Crt	Nr cadastral Nr. topografic	Suprafaţa* (mp)	Observaţii / Referinţe
A1		15.426	Sector cadastral:118 Teren neimprejmuit;

B. Partea II. Proprietari şi acte

Inscrieri privitoare la dreptul de proprietate şi alte drepturi reale		Referinţe
5985 / 06/06/2024		
Act Administrativ nr. 4261, din 06/06/2024 emis de Primăria com.Dămuc;		
B1	Inscrierea posesiei, drept de PROPRIETATE, dobandit prin Lege, cota actuala 1/1, cota initiala 1/1	A1
	1) **GÎRBULEŢ FLORENTIN** 2) **GÎRBULEŢ IULIANA**	

C. Partea III. SARCINI .

Inscrieri privind dezmembramintele dreptului de proprietate, drepturi reale de garanţie şi sarcini	Referinţe
NU SUNT	

Anexa Nr. 1 La Partea I

Teren

Nr cadastral	Suprafaţa (mp)*	Observaţii / Referinţe
	15.426	

* Suprafaţa este determinată in planul de proiecţie Stereo 70.

DETALII LINIARE IMOBIL

Date referitoare la teren

Crt	Categorie folosință	Intra vilan	Suprafaţa (mp)	Tarla	Parcelă	Nr. topo	Observaţii / Referinţe
1	pasune	NU	14.701	-	-	-	
2	pasune	NU	725	-	-	-	Pășune împădurită

Lungime Segmente
1) Valorile lungimilor segmentelor sunt obţinute din proiecţie în plan.

Punct început	X / Y	Punct sfârşit	X / Y	Lungime segment (** (m)
1	576.191,896 582.549,604	2	576.143,893 582.544,605	48.263
2	576.143,893 582.544,605	3	576.095,888 582.539,594	48.266
3	576.095,888 582.539,594	4	575.854,343 582.516,538	242.643
4	575.854,343 582.516,538	5	575.756,853 582.497,439	99.343

Document care conține date cu caracter personal, protejat de prevederile Regulamentului (UE) nr. 679/2016 și Legii 190/2018

Punct început	X / Y	Punct sfârşit	X / Y	Lungime segment (** (m)
5	575.756,853 582.497,439	6	575.753,123 582.496,575	3.829
6	575.753,123 582.496,575	7	575.748,726 582.495,556	4.514
7	575.748,726 582.495,556	8	575.734,779 582.494,367	13.998
8	575.734,779 582.494,367	9	575.727,206 582.458,891	36.275
9	575.727,206 582.458,891	10	575.749,052 582.461,969	22.062
10	575.749,052 582.461,969	11	576.197,221 582.525,123	452.597
11	576.197,221 582.525,123	12	576.193,862 582.541,695	16.909
12	576.193,862 582.541,695	1	576.191,896 582.549,604	8.15

** Lungimile segmentelor sunt determinate în planul de proiecţie Stereo 70 şi sunt rotunjite la 1 milimetru.
*** Distanţa dintre puncte este formată din segmente cumulate ce sunt mai mici decât valoarea 1 milimetru.

Document care conține date cu caracter personal, protejat de prevederile Regulamentului (UE) nr. 679/2016 și Legii 190/2018

DATE DESPRE IMOBILUL NR. 6055

Oficiul de Cadastru şi Publicitate Imobiliară NEAMT
Biroul de Cadastru şi Publicitate Imobiliară Bicaz

A. Partea I. Descrierea imobilului

TEREN Extravilan

Adresa: Jud. Neamt, pct. 'Muntele Lung'

Nr. Crt	Nr cadastral Nr. topografic	Suprafaţa* (mp)	Observaţii / Referinţe
A1		Din acte: 28.625 Masurata: 28.265	Sector cadastral:118 Teren neimprejmuit;

B. Partea II. Proprietari şi acte

Inscrieri privitoare la dreptul de proprietate şi alte drepturi reale		Referinţe
6055 / 06/06/2024		
Act Administrativ nr. 4262, din 06/06/2024 emis de Primăria com.Dămuc;		
B1	Inscrierea posesiei, drept de PROPRIETATE, dobandit prin Lege, cota actuala 1/1, cota initiala 1/1	A1
	1) **VARARU GHIORGHI** 2) **VARARU MARIA**	

C. Partea III. SARCINI .

Inscrieri privind dezmembramintele dreptului de proprietate, drepturi reale de garanţie şi sarcini	Referinţe
NU SUNT	

Document care conține date cu caracter personal, protejat de prevederile Regulamentului (UE) nr. 679/2016 și Legii 190/2018

Anexa Nr. 1 La Partea I

Teren

Nr cadastral	Suprafaţa (mp)*	Observaţii / Referinţe
	Din acte: 28.625 Masurata: 28.265	

* Suprafaţa este determinată in planul de proiecţie Stereo 70.

DETALII LINIARE IMOBIL

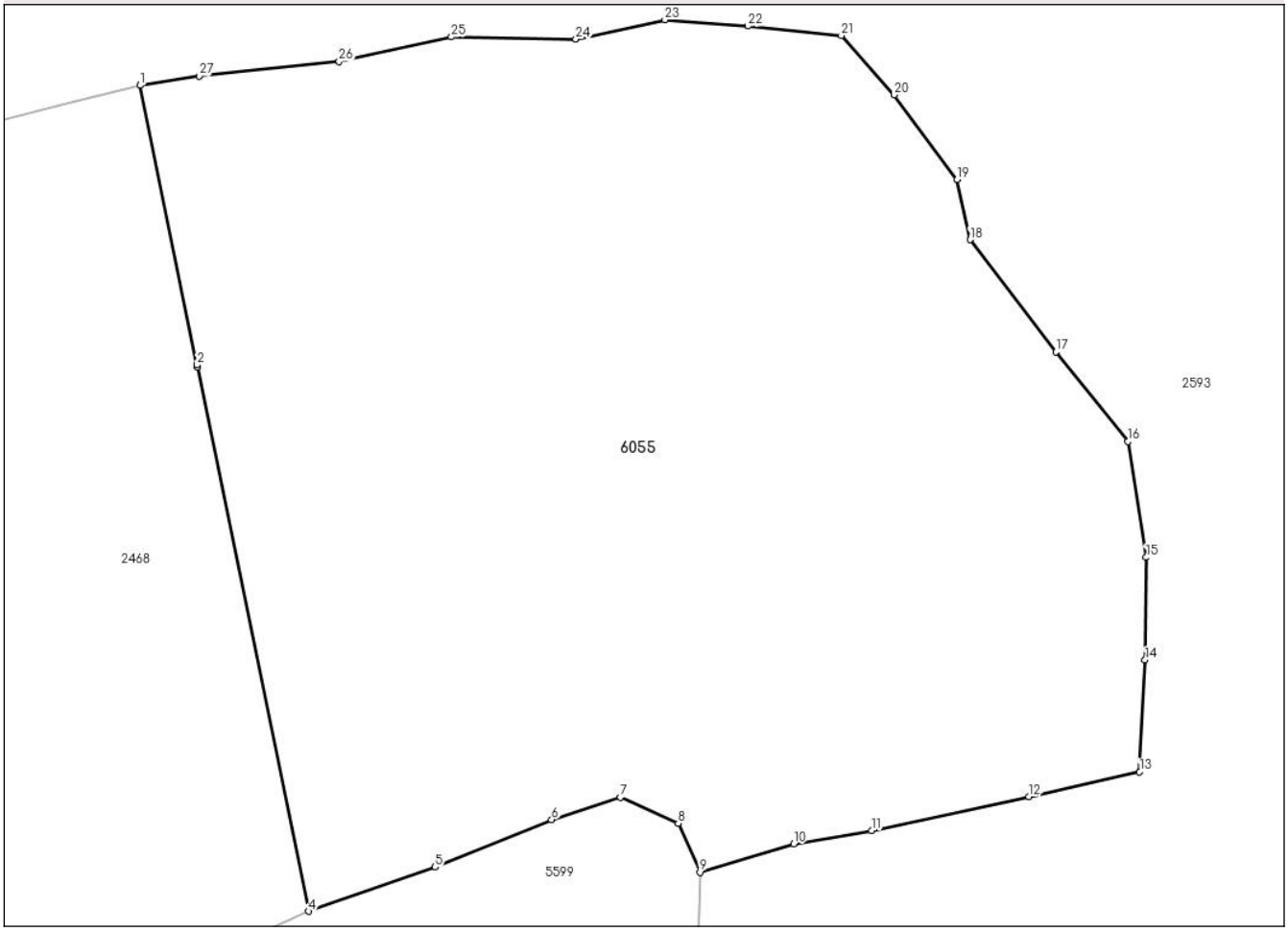

Date referitoare la teren

Crt	Categorie folosinţă	Intra vilan	Suprafaţa (mp)	Tarla	Parcelă	Nr. topo	Observaţii / Referinţe
1	pasune	NU	23.398	-	-	-	
2	pasune	NU	4.867	-	-	-	Pășune împădurită

Lungime Segmente

1) Valorile lungimilor segmentelor sunt obţinute din proiecţie în plan.

Punct început	X / Y	Punct sfârşit	X / Y	Lungime segment (** (m)
1	575.752,239 583.569,024	2	575.763,977 583.511,685	58.528
3	575.764,063 583.511,264	4	575.786,922 583.399,594	113.986
5	575.812,875 583.408,635	6	575.836,779 583.418,364	25.808
7	575.850,867 583.422,976	8	575.862,765 583.417,613	13.051

Punct început	X / Y	Punct sfârşit	X / Y	Lungime segment (** (m)
2	575.763,977 583.511,685	3	575.764,063 583.511,264	0.43
4	575.786,922 583.399,594	5	575.812,875 583.408,635	27.483
6	575.836,779 583.418,364	7	575.850,867 583.422,976	14.824
8	575.862,765 583.417,613	9	575.867,235 583.407,579	10.985

Document care conține date cu caracter personal, protejat de prevederile Regulamentului (UE) nr. 679/2016 și Legii 190/2018

Punct început	X / Y	Punct sfârşit	X / Y	Lungime segment (** (m)
9	575.867,235 583.407,579	10	575.886,523 583.413,418	20.152
11	575.902,5 583.416,118	12	575.934,821 583.423,114	33.069
13	575.957,569 583.428,178	14	575.958,676 583.451,122	22.971
15	575.958,893 583.472,179	16	575.955,135 583.495,97	24.086
17	575.940,349 583.514,378	18	575.922,71 583.537,366	28.976
19	575.920,068 583.549,718	20	575.907,149 583.567,1	21.657
21	575.896,276 583.579,27	22	575.877,054 583.581,179	19.317
23	575.860,075 583.582,503	24	575.841,767 583.578,523	18.736
25	575.816,218 583.578,978	26	575.793,132 583.573,972	23.623
27	575.764,442 583.570,968	1	575.752,239 583.569,024	12.357

Punct început	X / Y	Punct sfârşit	X / Y	Lungime segment (** (m)
10	575.886,523 583.413,418	11	575.902,5 583.416,118	16.204
12	575.934,821 583.423,114	13	575.957,569 583.428,178	23.305
14	575.958,676 583.451,122	15	575.958,893 583.472,179	21.058
16	575.955,135 583.495,97	17	575.940,349 583.514,378	23.611
18	575.922,71 583.537,366	19	575.920,068 583.549,718	12.631
20	575.907,149 583.567,1	21	575.896,276 583.579,27	16.32
22	575.877,054 583.581,179	23	575.860,075 583.582,503	17.031
24	575.841,767 583.578,523	25	575.816,218 583.578,978	25.553
26	575.793,132 583.573,972	27	575.764,442 583.570,968	28.847

** Lungimile segmentelor sunt determinate în planul de proiecţie Stereo 70 şi sunt rotunjite la 1 milimetru.
*** Distanţa dintre puncte este formată din segmente cumulate ce sunt mai mici decât valoarea 1 milimetru.

Document care conține date cu caracter personal, protejat de prevederile Regulamentului (UE) nr. 679/2016 și Legii 190/2018

DATE DESPRE IMOBILUL NR. 6056

Oficiul de Cadastru şi Publicitate Imobiliară NEAMT
Biroul de Cadastru şi Publicitate Imobiliară Bicaz

A. Partea I. Descrierea imobilului

TEREN Extravilan

Adresa: Jud. Neamt, pct. 'Muntele Lung'

Nr. Crt	Nr cadastral Nr. topografic	Suprafaţa* (mp)	Observaţii / Referinţe
A1		7.639	Sector cadastral:118 Teren neimprejmuit;

B. Partea II. Proprietari şi acte

Inscrieri privitoare la dreptul de proprietate şi alte drepturi reale		Referinţe
6056 / 06/06/2024		
Act Administrativ nr. 4263, din 06/06/2024 emis de Primăria com.Dămuc;		
B1	Inscrierea posesiei, drept de PROPRIETATE, dobandit prin Lege, cota actuala 1/1, cota initiala 1/1	A1
	1) **VARARU GHIORGHI** 2) **VARARU MARIA**	

C. Partea III. SARCINI .

Inscrieri privind dezmembramintele dreptului de proprietate, drepturi reale de garanţie şi sarcini	Referinţe
NU SUNT	

Anexa Nr. 1 La Partea I

Teren

Nr cadastral	Suprafaţa (mp)*	Observaţii / Referinţe
	7.639	

* Suprafaţa este determinată in planul de proiecţie Stereo 70.

DETALII LINIARE IMOBIL

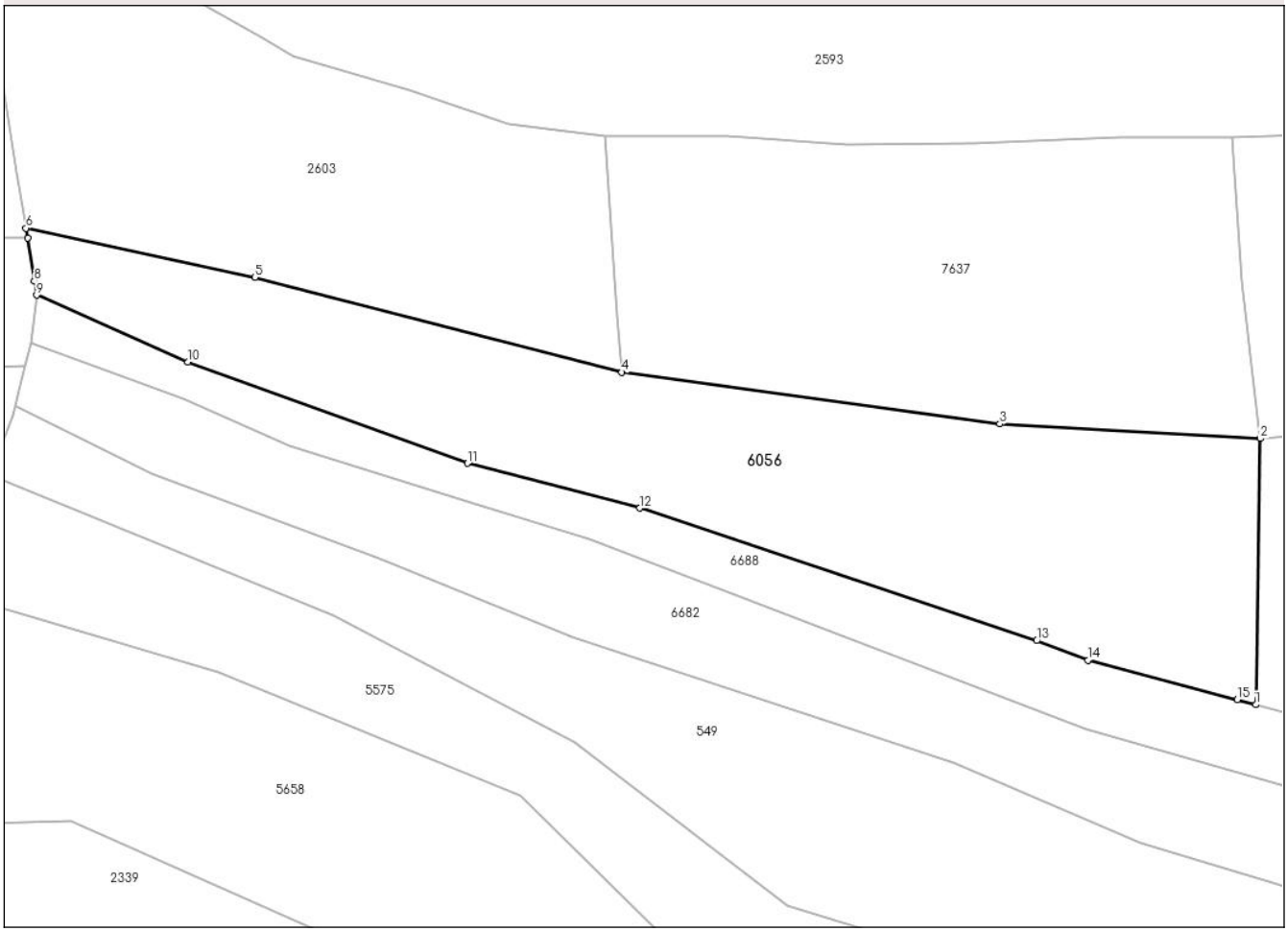

Date referitoare la teren

Crt	Categorie folosință	Intra vilan	Suprafaţa (mp)	Tarla	Parcelă	Nr. topo	Observaţii / Referinţe
1	pasune	NU	7.639	-	-	-	

Lungime Segmente
1) Valorile lungimilor segmentelor sunt obţinute din proiecţie în plan.

Punct început	X / Y	Punct sfârşit	X / Y	Lungime segment (** (m)
1	576.254,147 583.026,22	2	576.255,043 583.079,535	53.323
2	576.255,043 583.079,535	3	576.202,834 583.082,472	52.292
3	576.202,834 583.082,472	4	576.127,001 583.092,81	76.534
4	576.127,001 583.092,81	5	576.053,443 583.111,804	75.971
5	576.053,443 583.111,804	6	576.007,514 583.121,66	46.975

Document care conține date cu caracter personal, protejat de prevederile Regulamentului (UE) nr. 679/2016 și Legii 190/2018

Punct început	X / Y	Punct sfârşit	X / Y	Lungime segment (** (m)
6	576.007,514 583.121,66	7	576.007,838 583.119,643	2.043
7	576.007,838 583.119,643	8	576.009,206 583.111,119	8.633
8	576.009,206 583.111,119	9	576.009,668 583.108,243	2.913
9	576.009,668 583.108,243	10	576.039,978 583.094,843	33.14
10	576.039,978 583.094,843	11	576.096,062 583.074,559	59.639
11	576.096,062 583.074,559	12	576.130,634 583.065,61	35.711
12	576.130,634 583.065,61	13	576.210,181 583.039,035	83.869
13	576.210,181 583.039,035	14	576.220,47 583.035,104	11.014
14	576.220,47 583.035,104	15	576.250,432 583.027,223	30.981
15	576.250,432 583.027,223	1	576.254,147 583.026,22	3.848

** Lungimile segmentelor sunt determinate în planul de proiecţie Stereo 70 şi sunt rotunjite la 1 milimetru.
*** Distanţa dintre puncte este formată din segmente cumulate ce sunt mai mici decât valoarea 1 milimetru.

Document care conține date cu caracter personal, protejat de prevederile Regulamentului (UE) nr. 679/2016 și Legii 190/2018

DATE DESPRE IMOBILUL NR. 6057

Oficiul de Cadastru şi Publicitate Imobiliară NEAMT
Biroul de Cadastru şi Publicitate Imobiliară Bicaz

A. Partea I. Descrierea imobilului

TEREN Extravilan

Adresa: Jud. Neamt, pct. 'Muntele Lung'

Nr. Crt	Nr cadastral Nr. topografic	Suprafaţa* (mp)	Observaţii / Referinţe
A1		12.174	Sector cadastral:118 Teren neimprejmuit;

B. Partea II. Proprietari şi acte

Inscrieri privitoare la dreptul de proprietate şi alte drepturi reale		Referinţe
6057 / 06/06/2024		
Act Administrativ nr. 4264, din 06/06/2024 emis de Primăria com.Dămuc;		
B1	Inscrierea posesiei, drept de PROPRIETATE, dobandit prin Lege, cota actuala 1/1, cota initiala 1/1	A1
	1) **VARARU GHIORGHI** 2) **VARARU MARIA**	

C. Partea III. SARCINI .

Inscrieri privind dezmembramintele dreptului de proprietate, drepturi reale de garanţie şi sarcini	Referinţe
NU SUNT	

Anexa Nr. 1 La Partea I

Teren

Nr cadastral	Suprafaţa (mp)*	Observaţii / Referinţe
	12.174	

* Suprafaţa este determinată in planul de proiecţie Stereo 70.

DETALII LINIARE IMOBIL

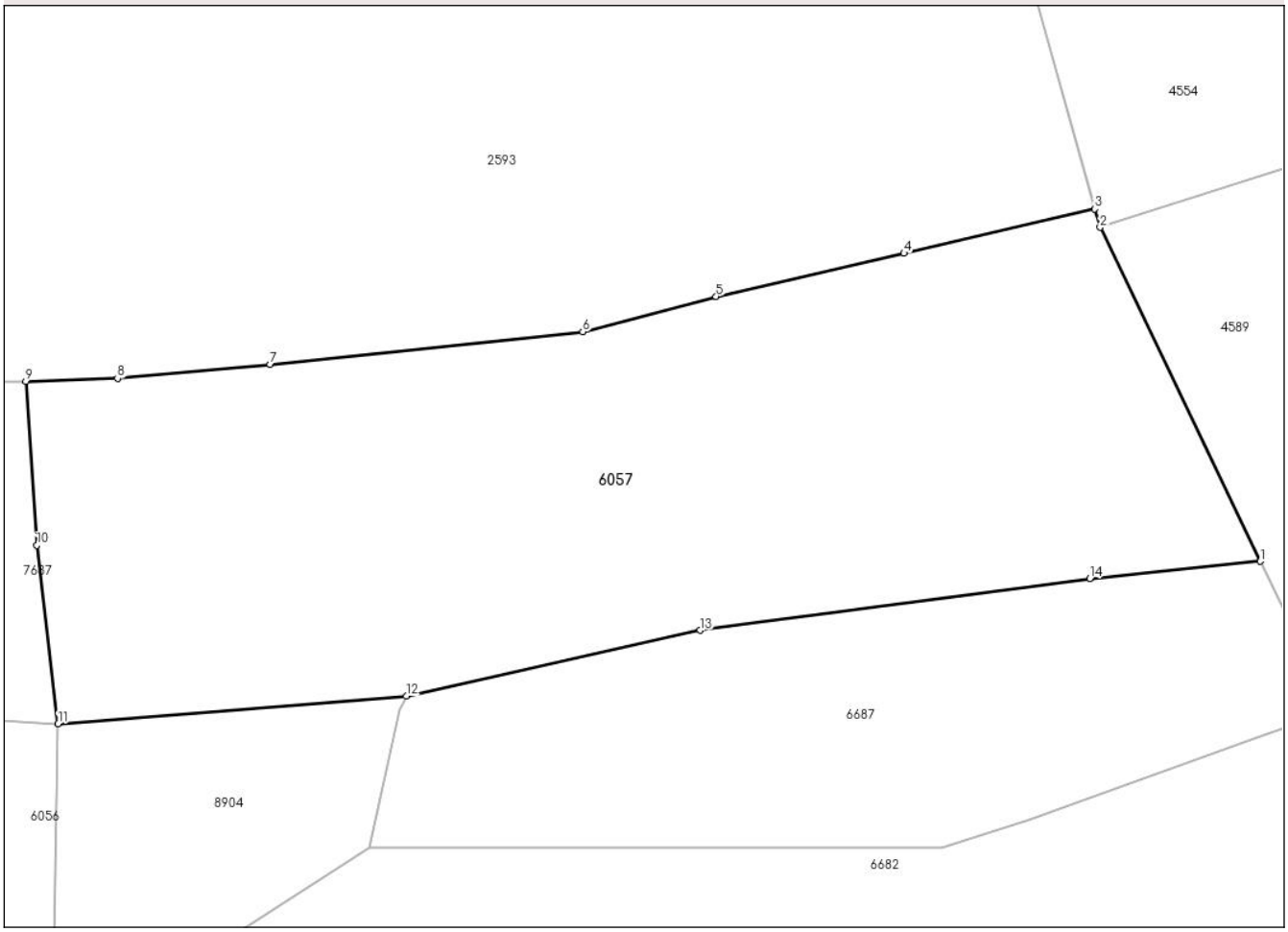

Date referitoare la teren

Crt	Categorie folosință	Intra vilan	Suprafaţa (mp)	Tarla	Parcelă	Nr. topo	Observaţii / Referinţe
1	pasune	NU	12.174	-	-	-	

Lungime Segmente
1) Valorile lungimilor segmentelor sunt obţinute din proiecţie în plan.

Punct început	X / Y	Punct sfârşit	X / Y	Lungime segment (** (m)
1	576.467,236 583.108,179	2	576.438,961 583.167,079	65.335
2	576.438,961 583.167,079	3	576.438,049 583.170,32	3.367
3	576.438,049 583.170,32	4	576.404,352 583.162,501	34.592
4	576.404,352 583.162,501	5	576.371,186 583.154,893	34.027
5	576.371,186 583.154,893	6	576.347,646 583.148,702	24.341

Document care conține date cu caracter personal, protejat de prevederile Regulamentului (UE) nr. 679/2016 și Legii 190/2018

Punct început	X / Y	Punct sfârşit	X / Y	Lungime segment (** (m)
6	576.347,646 583.148,702	7	576.292,477 583.142,909	55.472
7	576.292,477 583.142,909	8	576.265,53 583.140,443	27.06
8	576.265,53 583.140,443	9	576.249,36 583.139,969	16.177
9	576.249,36 583.139,969	10	576.251,279 583.111,037	28.996
10	576.251,279 583.111,037	11	576.255,043 583.079,535	31.726
11	576.255,043 583.079,535	12	576.316,523 583.084,427	61.674
12	576.316,523 583.084,427	13	576.368,349 583.096,022	53.107
13	576.368,349 583.096,022	14	576.437,14 583.105,131	69.391
14	576.437,14 583.105,131	1	576.467,236 583.108,179	30.25

** Lungimile segmentelor sunt determinate în planul de proiecţie Stereo 70 şi sunt rotunjite la 1 milimetru.
*** Distanţa dintre puncte este formată din segmente cumulate ce sunt mai mici decât valoarea 1 milimetru.

Document care conține date cu caracter personal, protejat de prevederile Regulamentului (UE) nr. 679/2016 și Legii 190/2018

DATE DESPRE IMOBILUL NR. 6071

Oficiul de Cadastru şi Publicitate Imobiliară NEAMT
Biroul de Cadastru şi Publicitate Imobiliară Bicaz

A. Partea I. Descrierea imobilului

TEREN Extravilan

Adresa: Jud. Neamt, pct. 'Craicot'

Nr. Crt	Nr cadastral Nr. topografic	Suprafaţa* (mp)	Observaţii / Referinţe
A1		11.203	Sector cadastral:118 Teren neimprejmuit;

B. Partea II. Proprietari şi acte

Inscrieri privitoare la dreptul de proprietate şi alte drepturi reale		Referinţe
6071 / 06/06/2024		
Act Administrativ nr. 4265, din 06/06/2024 emis de Primăria com.Dămuc;		
B1	Inscrierea posesiei, drept de PROPRIETATE, dobandit prin Lege, cota actuala 1/1, cota initiala 1/1	A1
	1) **BUTUNOI DOREL** 2) **BUTUNOI ANA**	

C. Partea III. SARCINI .

Inscrieri privind dezmembramintele dreptului de proprietate, drepturi reale de garanţie şi sarcini	Referinţe
NU SUNT	

Document care conține date cu caracter personal, protejat de prevederile Regulamentului (UE) nr. 679/2016 și Legii 190/2018

Anexa Nr. 1 La Partea I

Teren

Nr cadastral	Suprafaţa (mp)*	Observaţii / Referinţe
	11.203	

* Suprafaţa este determinată in planul de proiecţie Stereo 70.

DETALII LINIARE IMOBIL

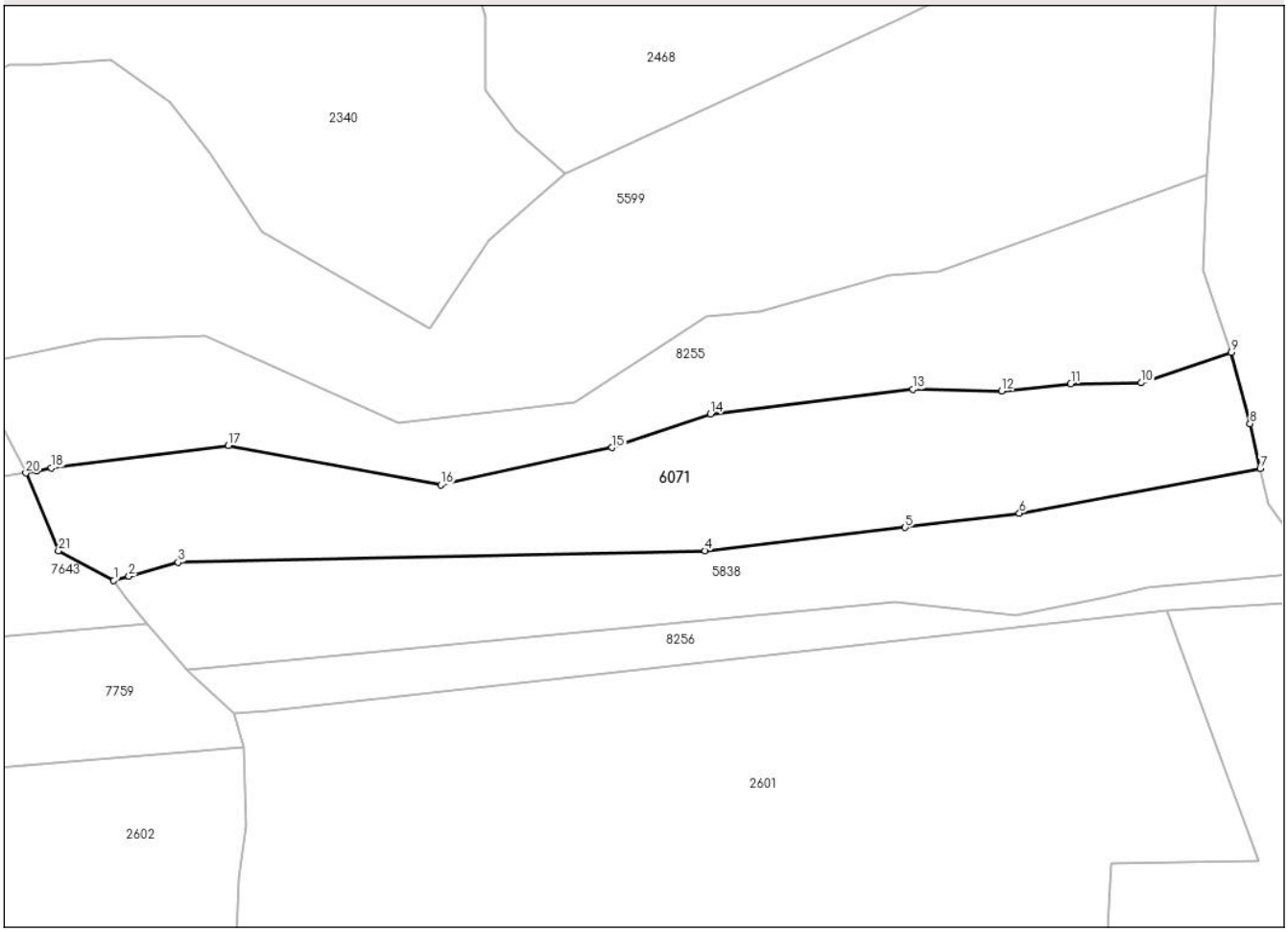

Date referitoare la teren

Crt	Categorie folosință	Intra vilan	Suprafaţa (mp)	Tarla	Parcelă	Nr. topo	Observaţii / Referinţe
1	faneata	NU	11.203	-	-	-	

Lungime Segmente
1) Valorile lungimilor segmentelor sunt obţinute din proiecţie în plan.

Punct început	X / Y	Punct sfârşit	X / Y	Lungime segment (** (m)
1	575.549,393 583.232,706	2	575.553,759 583.233,943	4.538
3	575.567,932 583.237,958	4	575.719,898 583.241,255	152.002
5	575.777,534 583.247,98	6	575.810,498 583.252,043	33.213
7	575.879,928 583.264,983	8	575.876,979 583.277,829	13.18
9	575.871,557 583.298,346	10	575.845,605 583.289,606	27.384

Punct început	X / Y	Punct sfârşit	X / Y	Lungime segment (** (m)
2	575.553,759 583.233,943	3	575.567,932 583.237,958	14.731
4	575.719,898 583.241,255	5	575.777,534 583.247,98	58.027
6	575.810,498 583.252,043	7	575.879,928 583.264,983	70.626
8	575.876,979 583.277,829	9	575.871,557 583.298,346	21.221
10	575.845,605 583.289,606	11	575.825,31 583.289,288	20.297

Document care conține date cu caracter personal, protejat de prevederile Regulamentului (UE) nr. 679/2016 și Legii 190/2018

Punct început	X / Y	Punct sfârşit	X / Y	Lungime segment (** (m)
11	575.825,31 583.289,288	12	575.805,407 583.287,292	20.003
13	575.779,752 583.287,736	14	575.721,455 583.280,637	58.728
15	575.693,057 583.270,931	16	575.643,708 583.260,217	50.499
17	575.582,473 583.271,613	18	575.531,469 583.265,17	51.409
19	575.527,188 583.264,29	20	575.524,076 583.263,65	3.177
21	575.533,494 583.241,224	1	575.549,393 583.232,706	18.037

Punct început	X / Y	Punct sfârşit	X / Y	Lungime segment (** (m)
12	575.805,407 583.287,292	13	575.779,752 583.287,736	25.659
14	575.721,455 583.280,637	15	575.693,057 583.270,931	30.011
16	575.643,708 583.260,217	17	575.582,473 583.271,613	62.286
18	575.531,469 583.265,17	19	575.527,188 583.264,29	4.371
20	575.524,076 583.263,65	21	575.533,494 583.241,224	24.323

** Lungimile segmentelor sunt determinate în planul de proiecţie Stereo 70 şi sunt rotunjite la 1 milimetru.
*** Distanţa dintre puncte este formată din segmente cumulate ce sunt mai mici decât valoarea 1 milimetru.

Document care conține date cu caracter personal, protejat de prevederile Regulamentului (UE) nr. 679/2016 și Legii 190/2018

DATE DESPRE IMOBILUL NR. 6251

Oficiul de Cadastru şi Publicitate Imobiliară NEAMT
Biroul de Cadastru şi Publicitate Imobiliară Bicaz

A. Partea I. Descrierea imobilului

TEREN Extravilan

Adresa: Jud. Neamt, pct. 'Asau'

Nr. Crt	Nr cadastral Nr. topografic	Suprafaţa* (mp)	Observaţii / Referinţe
A1		12.132	Sector cadastral:118 Teren neimprejmuit;

B. Partea II. Proprietari şi acte

Inscrieri privitoare la dreptul de proprietate şi alte drepturi reale		Referinţe
6251 / 06/06/2024		
Act Administrativ nr. 4266, din 06/06/2024 emis de Primăria com.Dămuc;		
B1	Inscrierea posesiei, drept de PROPRIETATE, dobandit prin Lege, cota actuala 1/1, cota initiala 1/1	A1
	1) **TOPLICIAN IONEL** 2) **TOPLICIAN ELENA**	

C. Partea III. SARCINI .

Inscrieri privind dezmembramintele dreptului de proprietate, drepturi reale de garanţie şi sarcini	Referinţe
NU SUNT	

Document care conține date cu caracter personal, protejat de prevederile Regulamentului (UE) nr. 679/2016 și Legii 190/2018

Anexa Nr. 1 La Partea I

Teren

Nr cadastral	Suprafaţa (mp)*	Observaţii / Referinţe
	12.132	

* Suprafaţa este determinată in planul de proiecţie Stereo 70.

DETALII LINIARE IMOBIL

Date referitoare la teren

Crt	Categorie folosință	Intra vilan	Suprafaţa (mp)	Tarla	Parcelă	Nr. topo	Observaţii / Referinţe
1	pasune	NU	10.420	-	-	-	
2	pasune	NU	1.712	-	-	-	Pășune împădurită

Lungime Segmente
1) Valorile lungimilor segmentelor sunt obţinute din proiecţie în plan.

Punct început	X / Y	Punct sfârşit	X / Y	Lungime segment (** (m)
1	575.476,286 582.858,51	2	575.506,837 582.864,037	31.047
2	575.506,837 582.864,037	3	575.522,498 582.866,285	15.822
3	575.522,498 582.866,285	4	575.546,006 582.870,806	23.939
4	575.546,006 582.870,806	5	575.612,136 582.887,176	68.126

Document care conține date cu caracter personal, protejat de prevederile Regulamentului (UE) nr. 679/2016 și Legii 190/2018

Punct început	X / Y	Punct sfârşit	X / Y	Lungime segment (** (m)
5	575.612,136 582.887,176	6	575.672,358 582.898,364	61.252
6	575.672,358 582.898,364	7	575.791,1 582.919,555	120.618
7	575.791,1 582.919,555	8	575.784,305 582.945,295	26.622
8	575.784,305 582.945,295	9	575.783,101 582.953,933	8.722
9	575.783,101 582.953,933	10	575.642,808 582.934,316	141.658
10	575.642,808 582.934,316	11	575.599,992 582.917,179	46.118
11	575.599,992 582.917,179	12	575.565,175 582.911,869	35.22
12	575.565,175 582.911,869	13	575.536,513 582.905,277	29.41
13	575.536,513 582.905,277	14	575.511,771 582.903,677	24.794
14	575.511,771 582.903,677	15	575.490,498 582.903,119	21.28
15	575.490,498 582.903,119	16	575.457,175 582.899,738	33.494
16	575.457,175 582.899,738	17	575.459,776 582.893,877	6.412
17	575.459,776 582.893,877	18	575.466,192 582.885,189	10.8
18	575.466,192 582.885,189	19	575.469,889 582.877,647	8.399
19	575.469,889 582.877,647	1	575.476,286 582.858,51	20.178

** Lungimile segmentelor sunt determinate în planul de proiecţie Stereo 70 şi sunt rotunjite la 1 milimetru.
*** Distanţa dintre puncte este formată din segmente cumulate ce sunt mai mici decât valoarea 1 milimetru.

Document care conține date cu caracter personal, protejat de prevederile Regulamentului (UE) nr. 679/2016 și Legii 190/2018

DATE DESPRE IMOBILUL NR. 6252

Oficiul de Cadastru şi Publicitate Imobiliară NEAMT
Biroul de Cadastru şi Publicitate Imobiliară Bicaz

A. Partea I. Descrierea imobilului

TEREN Extravilan

Adresa: Jud. Neamt, pct. 'Asau'

Nr. Crt	Nr cadastral Nr. topografic	Suprafaţa* (mp)	Observaţii / Referinţe
A1		2.950	Sector cadastral:118 Teren neimprejmuit;

B. Partea II. Proprietari şi acte

Inscrieri privitoare la dreptul de proprietate şi alte drepturi reale		Referinţe
6252 / 06/06/2024		
Act Administrativ nr. 4267, din 06/06/2024 emis de Primăria com.Dămuc;		
B1	Inscrierea posesiei, drept de PROPRIETATE, dobandit prin Lege, cota actuala 1/1, cota initiala 1/1	A1
	1) **TOPLICIAN IONEL** 2) **TOPLICIAN ELENA**	

C. Partea III. SARCINI .

Inscrieri privind dezmembramintele dreptului de proprietate, drepturi reale de garanţie şi sarcini	Referinţe
NU SUNT	

Document care conține date cu caracter personal, protejat de prevederile Regulamentului (UE) nr. 679/2016 și Legii 190/2018

Anexa Nr. 1 La Partea I

Teren

Nr cadastral	Suprafaţa (mp)*	Observaţii / Referinţe
	2.950	

* Suprafaţa este determinată in planul de proiecţie Stereo 70.

DETALII LINIARE IMOBIL

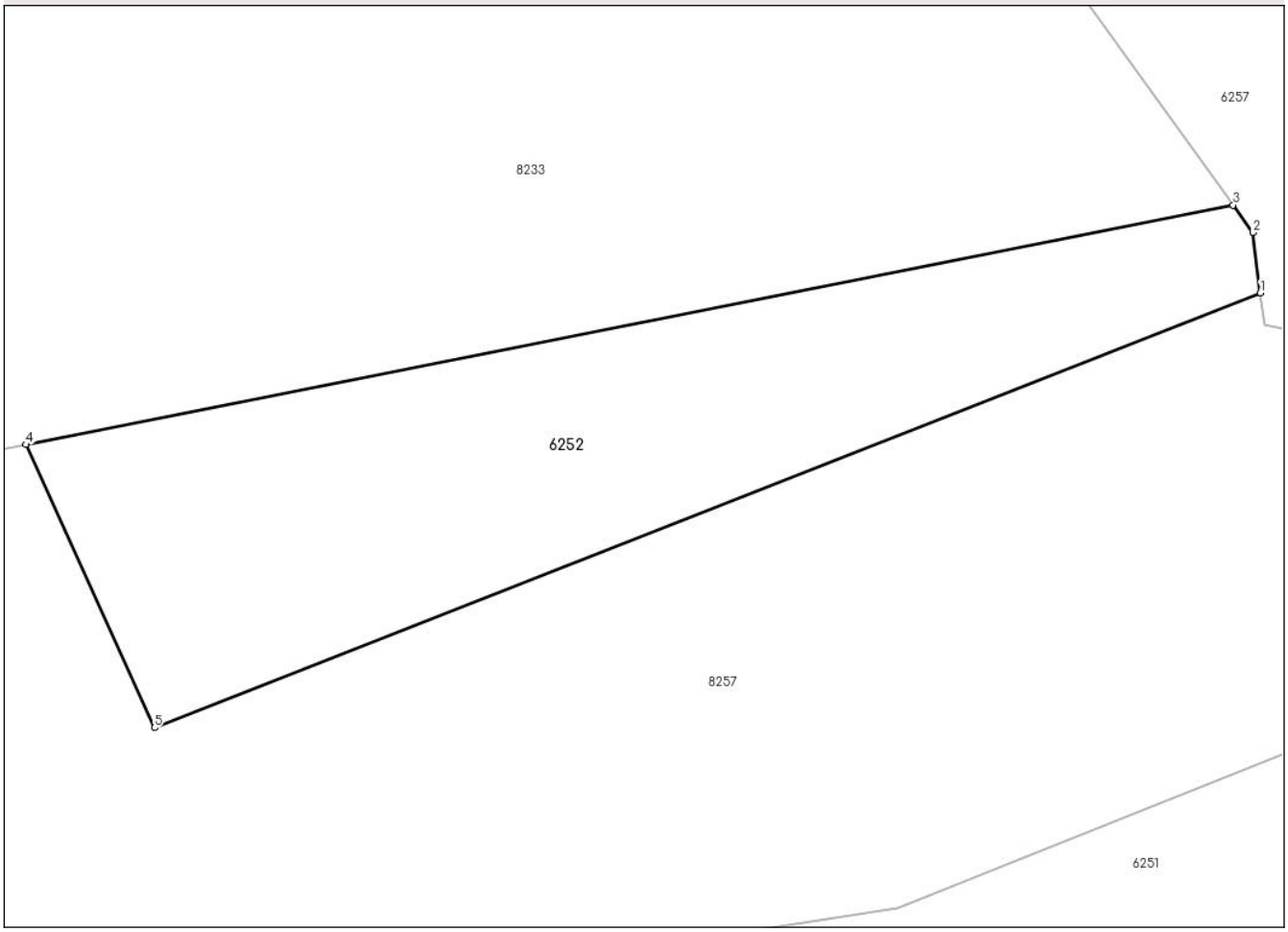

Date referitoare la teren

Crt	Categorie folosință	Intra vilan	Suprafaţa (mp)	Tarla	Parcelă	Nr. topo	Observaţii / Referinţe
1	pasune	NU	2.950	-	-	-	

Lungime Segmente
1) Valorile lungimilor segmentelor sunt obţinute din proiecţie în plan.

Punct început	X / Y	Punct sfârşit	X / Y	Lungime segment (** (m)
1	575.640,092 582.985,158	2	575.639,258 582.991,828	6.722
2	575.639,258 582.991,828	3	575.637,084 582.994,862	3.732
3	575.637,084 582.994,862	4	575.503,529 582.968,395	136.152
4	575.503,529 582.968,395	5	575.517,736 582.937,099	34.37
5	575.517,736 582.937,099	1	575.640,092 582.985,158	131.456

Document care conține date cu caracter personal, protejat de prevederile Regulamentului (UE) nr. 679/2016 și Legii 190/2018

** Lungimile segmentelor sunt determinate în planul de proiecţie Stereo 70 şi sunt rotunjite la 1 milimetru.
*** Distanţa dintre puncte este formată din segmente cumulate ce sunt mai mici decât valoarea 1 milimetru.

Document care conține date cu caracter personal, protejat de prevederile Regulamentului (UE) nr. 679/2016 și Legii 190/2018

DATE DESPRE IMOBILUL NR. 6257

Oficiul de Cadastru şi Publicitate Imobiliară NEAMT
Biroul de Cadastru şi Publicitate Imobiliară Bicaz

A. Partea I. Descrierea imobilului

TEREN Extravilan

Adresa: Jud. Neamt, pct. 'Craicot'

Nr. Crt	Nr cadastral Nr. topografic	Suprafaţa* (mp)	Observaţii / Referinţe
A1		13.244	Sector cadastral:118 Teren neimprejmuit;

B. Partea II. Proprietari şi acte

Inscrieri privitoare la dreptul de proprietate şi alte drepturi reale		Referinţe
6257 / 06/06/2024		
Act Administrativ nr. 4268, din 06/06/2024 emis de Primăria com.Dămuc;		
B1	Inscrierea posesiei, drept de PROPRIETATE, dobandit prin Lege, cota actuala 1/1, cota initiala 1/1	A1
	1) **BUTUNOI MARIA**	

C. Partea III. SARCINI .

Inscrieri privind dezmembramintele dreptului de proprietate, drepturi reale de garanţie şi sarcini	Referinţe
NU SUNT	

Anexa Nr. 1 La Partea I

Teren

Nr cadastral	Suprafaţa (mp)*	Observaţii / Referinţe
	13.244	

* Suprafaţa este determinată in planul de proiecţie Stereo 70.

DETALII LINIARE IMOBIL

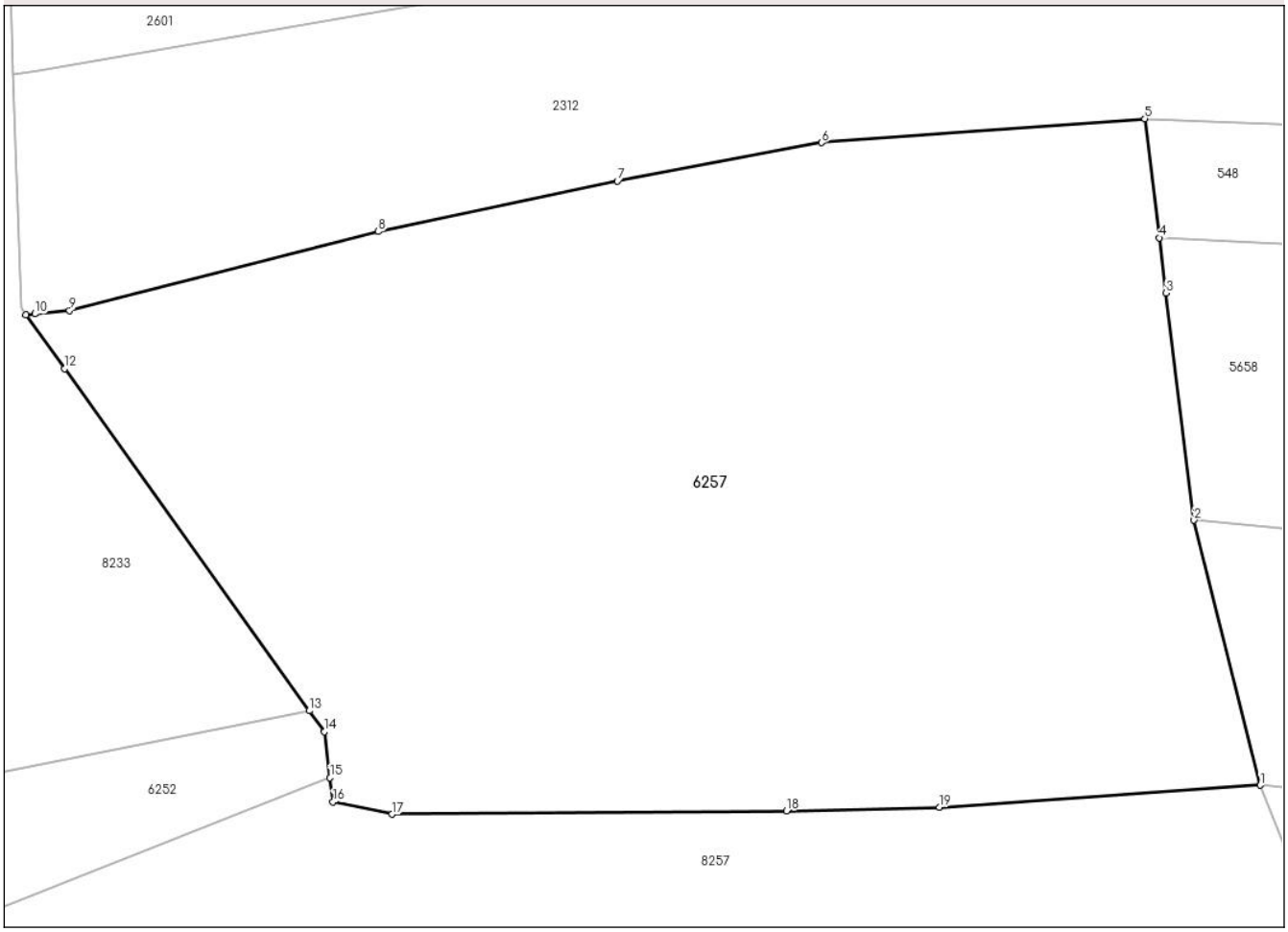

Date referitoare la teren

Crt	Categorie folosință	Intra vilan	Suprafaţa (mp)	Tarla	Parcelă	Nr. topo	Observaţii / Referinţe
1	pasune	NU	13.244	-	-	-	

Lungime Segmente
1) Valorile lungimilor segmentelor sunt obţinute din proiecţie în plan.

Punct început	X / Y	Punct sfârşit	X / Y	Lungime segment (** (m)
1	575.775,1 582.984,07	2	575.765,49 583.022,49	39.604
2	575.765,49 583.022,49	3	575.761,458 583.055,436	33.192
3	575.761,458 583.055,436	4	575.760,479 583.063,438	8.062
4	575.760,479 583.063,438	5	575.758,365 583.080,704	17.395
5	575.758,365 583.080,704	6	575.711,425 583.077,228	47.069

Document care conține date cu caracter personal, protejat de prevederile Regulamentului (UE) nr. 679/2016 și Legii 190/2018

Punct început	X / Y	Punct sfârşit	X / Y	Lungime segment (** (m)
6	575.711,425 583.077,228	7	575.681,785 583.071,686	30.154
7	575.681,785 583.071,686	8	575.647,117 583.064,353	35.435
8	575.647,117 583.064,353	9	575.602,275 583.052,894	46.283
9	575.602,275 583.052,894	10	575.597,264 583.052,408	5.035
10	575.597,264 583.052,408	11	575.595,957 583.052,263	1.315
11	575.595,957 583.052,263	12	575.601,565 583.044,436	9.629
12	575.601,565 583.044,436	13	575.637,084 582.994,862	60.985
13	575.637,084 582.994,862	14	575.639,258 582.991,828	3.732
14	575.639,258 582.991,828	15	575.640,092 582.985,158	6.722
15	575.640,092 582.985,158	16	575.640,531 582.981,647	3.538
16	575.640,531 582.981,647	17	575.649,101 582.979,866	8.753
17	575.649,101 582.979,866	18	575.706,327 582.980,336	57.228
18	575.706,327 582.980,336	19	575.728,525 582.980,892	22.205
19	575.728,525 582.980,892	1	575.775,1 582.984,07	46.683

** Lungimile segmentelor sunt determinate în planul de proiecţie Stereo 70 şi sunt rotunjite la 1 milimetru.
*** Distanţa dintre puncte este formată din segmente cumulate ce sunt mai mici decât valoarea 1 milimetru.

Document care conține date cu caracter personal, protejat de prevederile Regulamentului (UE) nr. 679/2016 și Legii 190/2018

DATE DESPRE IMOBILUL NR. 6307

Oficiul de Cadastru şi Publicitate Imobiliară NEAMT
Biroul de Cadastru şi Publicitate Imobiliară Bicaz

A. Partea I. Descrierea imobilului

TEREN Extravilan

Adresa: Jud. Neamt, pct. 'Craicot'

Nr. Crt	Nr cadastral Nr. topografic	Suprafaţa* (mp)	Observaţii / Referinţe
A1		15.186	Sector cadastral:118 Teren neimprejmuit;

B. Partea II. Proprietari şi acte

Inscrieri privitoare la dreptul de proprietate şi alte drepturi reale		Referinţe
6307 / 06/06/2024		
Act Administrativ nr. 4269, din 06/06/2024 emis de Primăria com.Dămuc;		
B1	Inscrierea posesiei, drept de PROPRIETATE, dobandit prin Lege, cota actuala 1/1, cota initiala 1/1	A1
	1) **FLOREA MARCEL** 2) **FLOREA GEORGETA**	

C. Partea III. SARCINI .

Inscrieri privind dezmembramintele dreptului de proprietate, drepturi reale de garanţie şi sarcini	Referinţe
NU SUNT	

Document care conține date cu caracter personal, protejat de prevederile Regulamentului (UE) nr. 679/2016 și Legii 190/2018

Anexa Nr. 1 La Partea I

Teren

Nr cadastral	Suprafaţa (mp)*	Observaţii / Referinţe
	15.186	

* Suprafaţa este determinată in planul de proiecţie Stereo 70.

DETALII LINIARE IMOBIL

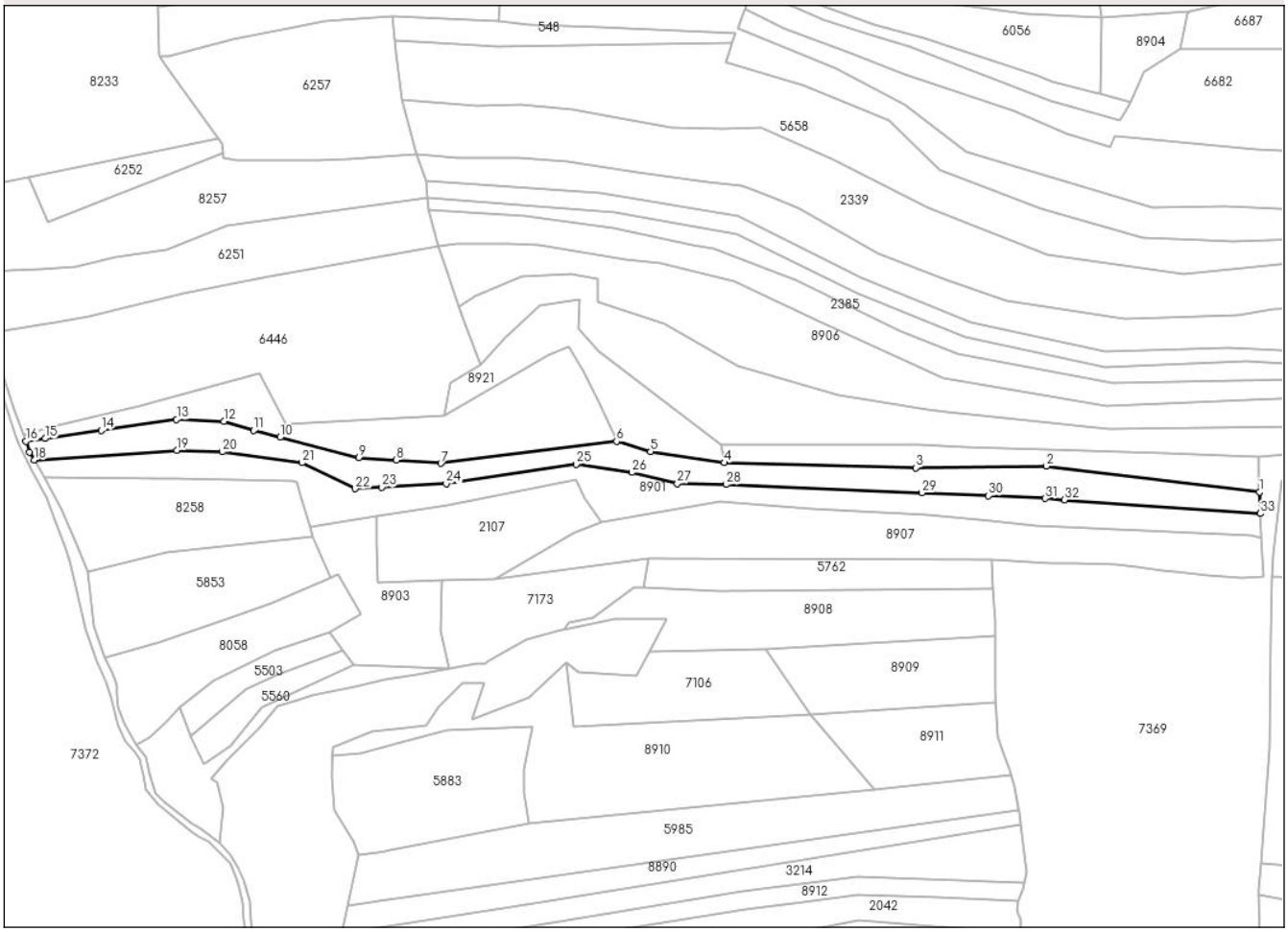

Date referitoare la teren

Crt	Categorie folosință	Intra vilan	Suprafaţa (mp)	Tarla	Parcelă	Nr. topo	Observaţii / Referinţe
1	pasune	NU	4.642	-	-	-	
2	faneata	NU	7.855	-	-	-	
3	pasune	NU	2.689	-	-	-	

Lungime Segmente

1) Valorile lungimilor segmentelor sunt obţinute din proiecţie în plan.

Punct început	X / Y	Punct sfârşit	X / Y	Lungime segment (** (m)
1	576.365,66 582.748,026	2	576.216,588 582.766,083	150.162
3	576.125,105 582.764,92	4	575.991,147 582.768,424	134.004
5	575.939,38 582.776,163	6	575.915,643 582.783,432	24.825
7	575.792,553 582.767,984	8	575.761,338 582.770,242	31.297

Punct început	X / Y	Punct sfârşit	X / Y	Lungime segment (** (m)
2	576.216,588 582.766,083	3	576.125,105 582.764,92	91.49
4	575.991,147 582.768,424	5	575.939,38 582.776,163	52.342
6	575.915,643 582.783,432	7	575.792,553 582.767,984	124.056
8	575.761,338 582.770,242	9	575.735,302 582.772,125	26.104

Document care conține date cu caracter personal, protejat de prevederile Regulamentului (UE) nr. 679/2016 și Legii 190/2018

Punct început	X / Y	Punct sfârşit	X / Y	Lungime segment (** (m)
9	575.735,302 582.772,125	10	575.679,989 582.786,248	57.088
11	575.661,58 582.790,948	12	575.640,566 582.797,298	21.952
13	575.607,482 582.798,674	14	575.554,741 582.791,116	53.28
15	575.515,424 582.785,326	16	575.502,02 582.783,395	13.542
17	575.504,694 582.775,923	18	575.507,849 582.770,424	6.34
19	575.607,822 582.777,049	20	575.639,534 582.776,05	31.728
21	575.695,416 582.768,417	22	575.732,489 582.750,244	41.288
23	575.750,987 582.751,244	24	575.796,366 582.753,697	45.445
25	575.887,322 582.767,475	26	575.926,277 582.761,719	39.378
27	575.958,23 582.753,947	28	575.992,236 582.753,129	34.016
29	576.129,419 582.747,473	30	576.176,06 582.745,296	46.692
31	576.215,559 582.743,452	32	576.228,956 582.742,519	13.429
33	576.366,222 582.732,955	1	576.365,66 582.748,026	15.081

Punct început	X / Y	Punct sfârşit	X / Y	Lungime segment (** (m)
10	575.679,989 582.786,248	11	575.661,58 582.790,948	19.0
12	575.640,566 582.797,298	13	575.607,482 582.798,674	33.113
14	575.554,741 582.791,116	15	575.515,424 582.785,326	39.741
16	575.502,02 582.783,395	17	575.504,694 582.775,923	7.936
18	575.507,849 582.770,424	19	575.607,822 582.777,049	100.192
20	575.639,534 582.776,05	21	575.695,416 582.768,417	56.401
22	575.732,489 582.750,244	23	575.750,987 582.751,244	18.525
24	575.796,366 582.753,697	25	575.887,322 582.767,475	91.994
26	575.926,277 582.761,719	27	575.958,23 582.753,947	32.885
28	575.992,236 582.753,129	29	576.129,419 582.747,473	137.3
30	576.176,06 582.745,296	31	576.215,559 582.743,452	39.542
32	576.228,956 582.742,519	33	576.366,222 582.732,955	137.599

** Lungimile segmentelor sunt determinate în planul de proiecţie Stereo 70 şi sunt rotunjite la 1 milimetru.
*** Distanţa dintre puncte este formată din segmente cumulate ce sunt mai mici decât valoarea 1 milimetru.

Document care conține date cu caracter personal, protejat de prevederile Regulamentului (UE) nr. 679/2016 și Legii 190/2018

DATE DESPRE IMOBILUL NR. 6356

Oficiul de Cadastru şi Publicitate Imobiliară NEAMT
Biroul de Cadastru şi Publicitate Imobiliară Bicaz

A. Partea I. Descrierea imobilului

TEREN Extravilan

Adresa: Jud. Neamt, pct. 'Muntele Lung'

Nr. Crt	Nr cadastral Nr. topografic	Suprafaţa* (mp)	Observaţii / Referinţe
A1		11.732	Sector cadastral:118 Teren neimprejmuit;

B. Partea II. Proprietari şi acte

Inscrieri privitoare la dreptul de proprietate şi alte drepturi reale		Referinţe
6356 / 06/06/2024		
Act Administrativ nr. 4270, din 06/06/2024 emis de Primăria com.Dămuc;		
B1	Inscrierea posesiei, drept de PROPRIETATE, dobandit prin Lege, cota actuala 1/1, cota initiala 1/1	A1
	1) **BUTUNOI RODICA**	

C. Partea III. SARCINI .

Inscrieri privind dezmembramintele dreptului de proprietate, drepturi reale de garanţie şi sarcini	Referinţe
NU SUNT	

Document care conține date cu caracter personal, protejat de prevederile Regulamentului (UE) nr. 679/2016 și Legii 190/2018

Anexa Nr. 1 La Partea I

Teren

Nr cadastral	Suprafaţa (mp)*	Observaţii / Referinţe
	11.732	

* Suprafaţa este determinată in planul de proiecţie Stereo 70.

DETALII LINIARE IMOBIL

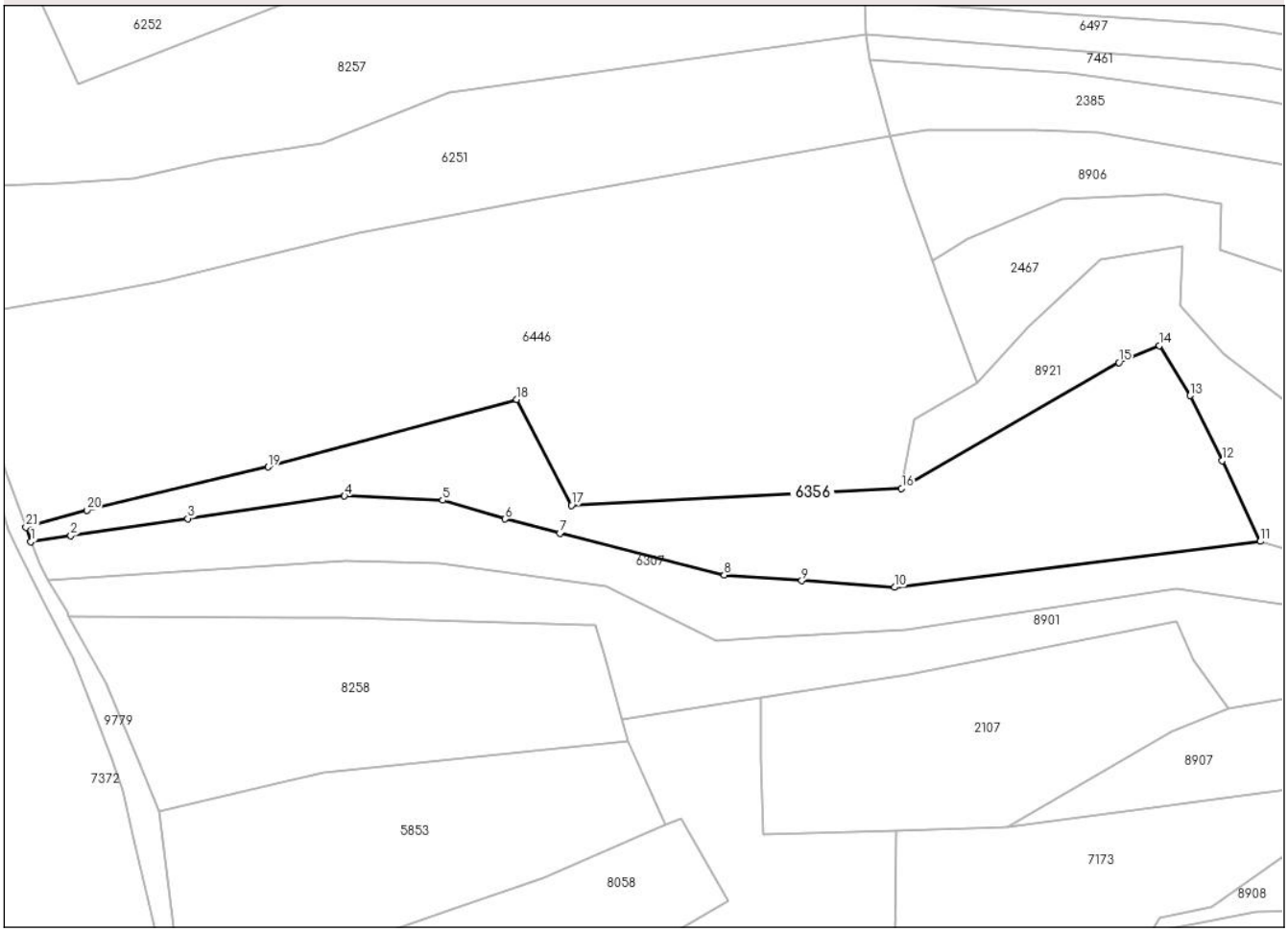

Date referitoare la teren

Crt	Categorie folosință	Intra vilan	Suprafaţa (mp)	Tarla	Parcelă	Nr. topo	Observaţii / Referinţe
1	pasune	NU	6.032	-	-	-	
2	faneata	NU	5.700	-	-	-	

Lungime Segmente

1) Valorile lungimilor segmentelor sunt obţinute din proiecţie în plan.

Punct început	X / Y	Punct sfârşit	X / Y	Lungime segment (** (m)
1	575.502,02 582.783,395	2	575.515,424 582.785,326	13.542
3	575.554,741 582.791,116	4	575.607,482 582.798,674	53.28
5	575.640,566 582.797,298	6	575.661,58 582.790,948	21.952
7	575.679,989 582.786,248	8	575.735,302 582.772,125	57.088

Punct început	X / Y	Punct sfârşit	X / Y	Lungime segment (** (m)
2	575.515,424 582.785,326	3	575.554,741 582.791,116	39.741
4	575.607,482 582.798,674	5	575.640,566 582.797,298	33.113
6	575.661,58 582.790,948	7	575.679,989 582.786,248	19.0
8	575.735,302 582.772,125	9	575.761,338 582.770,242	26.104

Document care conține date cu caracter personal, protejat de prevederile Regulamentului (UE) nr. 679/2016 și Legii 190/2018

Punct început	X / Y	Punct sfârşit	X / Y	Lungime segment (** (m)
9	575.761,338 582.770,242	10	575.792,553 582.767,984	31.297
11	575.915,643 582.783,432	12	575.902,855 582.810,547	29.979
13	575.891,993 582.832,439	14	575.881,721 582.849,272	19.72
15	575.868,094 582.843,585	16	575.794,95 582.801,275	84.5
17	575.683,871 582.795,54	18	575.665,471 582.831,202	40.129
19	575.581,789 582.808,489	20	575.520,819 582.793,968	62.675
21	575.500,293 582.788,221	1	575.502,02 582.783,395	5.126

Punct început	X / Y	Punct sfârşit	X / Y	Lungime segment (** (m)
10	575.792,553 582.767,984	11	575.915,643 582.783,432	124.056
12	575.902,855 582.810,547	13	575.891,993 582.832,439	24.439
14	575.881,721 582.849,272	15	575.868,094 582.843,585	14.766
16	575.794,95 582.801,275	17	575.683,871 582.795,54	111.227
18	575.665,471 582.831,202	19	575.581,789 582.808,489	86.71
20	575.520,819 582.793,968	21	575.500,293 582.788,221	21.315

** Lungimile segmentelor sunt determinate în planul de proiecţie Stereo 70 şi sunt rotunjite la 1 milimetru.
*** Distanţa dintre puncte este formată din segmente cumulate ce sunt mai mici decât valoarea 1 milimetru.

Document care conține date cu caracter personal, protejat de prevederile Regulamentului (UE) nr. 679/2016 și Legii 190/2018

DATE DESPRE IMOBILUL NR. 6446

Oficiul de Cadastru şi Publicitate Imobiliară NEAMT
Biroul de Cadastru şi Publicitate Imobiliară Bicaz

A. Partea I. Descrierea imobilului

TEREN Extravilan

Adresa: Jud. Neamt, pct. 'Asau'

Nr. Crt	Nr cadastral Nr. topografic	Suprafaţa* (mp)	Observaţii / Referinţe
A1		27.620	Sector cadastral:118 Teren neimprejmuit;

B. Partea II. Proprietari şi acte

Inscrieri privitoare la dreptul de proprietate şi alte drepturi reale		Referinţe
6446 / 06/06/2024		
Act Administrativ nr. 4271, din 06/06/2024 emis de Primăria com.Dămuc;		
B1	Inscrierea posesiei, drept de PROPRIETATE, dobandit prin Lege, cota actuala 1/1, cota initiala 1/1	A1
	1) **GÎRBULEŢ JENICĂ** 2) **GÎRBULEŢ LEONTINA-IULIANA**	

C. Partea III. SARCINI .

Inscrieri privind dezmembramintele dreptului de proprietate, drepturi reale de garanţie şi sarcini	Referinţe
NU SUNT	

Document care conține date cu caracter personal, protejat de prevederile Regulamentului (UE) nr. 679/2016 și Legii 190/2018

Anexa Nr. 1 La Partea I

Teren

Nr cadastral	Suprafaţa (mp)*	Observaţii / Referinţe
	27.620	

* Suprafaţa este determinată in planul de proiecţie Stereo 70.

DETALII LINIARE IMOBIL

Date referitoare la teren

Crt	Categorie folosință	Intra vilan	Suprafaţa (mp)	Tarla	Parcelă	Nr. topo	Observaţii / Referinţe
1	pasune	NU	24.860	-	-	-	
2	pasune	NU	2.760	-	-	-	Pășune împădurită

Lungime Segmente

1) Valorile lungimilor segmentelor sunt obţinute din proiecţie în plan.

Punct început	X / Y	Punct sfârşit	X / Y	Lungime segment (** (m)
1	575.500,293 582.788,221	2	575.520,819 582.793,968	21.315
3	575.581,789 582.808,489	4	575.665,471 582.831,202	86.71
5	575.683,871 582.795,54	6	575.794,95 582.801,275	111.227
7	575.799,417 582.824,36	8	575.820,222 582.836,706	24.192

Punct început	X / Y	Punct sfârşit	X / Y	Lungime segment (** (m)
2	575.520,819 582.793,968	3	575.581,789 582.808,489	62.675
4	575.665,471 582.831,202	5	575.683,871 582.795,54	40.129
6	575.794,95 582.801,275	7	575.799,417 582.824,36	23.513
8	575.820,222 582.836,706	9	575.808,437 582.868,491	33.899

Document care conține date cu caracter personal, protejat de prevederile Regulamentului (UE) nr. 679/2016 și Legii 190/2018

Punct început	X / Y	Punct sfârşit	X / Y	Lungime segment (** (m)
9	575.808,437 582.868,491	10	575.805,157 582.877,828	9.896
11	575.796,456 582.902,598	12	575.791,1 582.919,555	17.783
13	575.672,358 582.898,364	14	575.612,136 582.887,176	61.252
15	575.546,006 582.870,806	16	575.522,498 582.866,285	23.939
17	575.506,837 582.864,037	18	575.476,286 582.858,51	31.047
19	575.476,863 582.856,781	20	575.483,873 582.836,774	21.2
21	575.493,979 582.805,863	1	575.500,293 582.788,221	18.738

Punct început	X / Y	Punct sfârşit	X / Y	Lungime segment (** (m)
10	575.805,157 582.877,828	11	575.796,456 582.902,598	26.254
12	575.791,1 582.919,555	13	575.672,358 582.898,364	120.618
14	575.612,136 582.887,176	15	575.546,006 582.870,806	68.126
16	575.522,498 582.866,285	17	575.506,837 582.864,037	15.822
18	575.476,286 582.858,51	19	575.476,863 582.856,781	1.823
20	575.483,873 582.836,774	21	575.493,979 582.805,863	32.521

** Lungimile segmentelor sunt determinate în planul de proiecţie Stereo 70 şi sunt rotunjite la 1 milimetru.
*** Distanţa dintre puncte este formată din segmente cumulate ce sunt mai mici decât valoarea 1 milimetru.

Document care conține date cu caracter personal, protejat de prevederile Regulamentului (UE) nr. 679/2016 și Legii 190/2018

DATE DESPRE IMOBILUL NR. 6497

Oficiul de Cadastru şi Publicitate Imobiliară NEAMT
Biroul de Cadastru şi Publicitate Imobiliară Bicaz

A. Partea I. Descrierea imobilului

TEREN Extravilan

Adresa: Jud. Neamt, pct. 'Craicot'

Nr. Crt	Nr cadastral Nr. topografic	Suprafaţa* (mp)	Observaţii / Referinţe
A1		8.038	Sector cadastral:118 Teren neimprejmuit;

B. Partea II. Proprietari şi acte

Inscrieri privitoare la dreptul de proprietate şi alte drepturi reale		Referinţe
6497 / 06/06/2024		
Act Administrativ nr. 4272, din 06/06/2024 emis de Primăria com.Dămuc;		
B1	Inscrierea posesiei, drept de PROPRIETATE, dobandit prin Lege, cota actuala 1/1, cota initiala 1/1	A1
	1) **BUCUR EMIL** 2) **BUCUR IOANA**	

C. Partea III. SARCINI .

Inscrieri privind dezmembramintele dreptului de proprietate, drepturi reale de garanţie şi sarcini	Referinţe
NU SUNT	

Document care conține date cu caracter personal, protejat de prevederile Regulamentului (UE) nr. 679/2016 și Legii 190/2018

Anexa Nr. 1 La Partea I

Teren

Nr cadastral	Suprafaţa (mp)*	Observaţii / Referinţe
	8.038	

* Suprafaţa este determinată in planul de proiecţie Stereo 70.

DETALII LINIARE IMOBIL

Date referitoare la teren

Crt	Categorie folosință	Intra vilan	Suprafaţa (mp)	Tarla	Parcelă	Nr. topo	Observaţii / Referinţe
1	faneata	NU	2.557	-	-	-	
2	pasune	NU	5.481	-	-	-	

Lungime Segmente

1) Valorile lungimilor segmentelor sunt obţinute din proiecţie în plan.

Punct început	X / Y	Punct sfârşit	X / Y	Lungime segment (** (m)
1	576.479,602 582.842,952	2	576.344,051 582.848,741	135.675
2	576.344,051 582.848,741	3	576.257,992 582.845,844	86.108
3	576.257,992 582.845,844	4	576.163,53 582.866,417	96.676
4	576.163,53 582.866,417	5	576.087,032 582.898,001	82.762

Document care conține date cu caracter personal, protejat de prevederile Regulamentului (UE) nr. 679/2016 și Legii 190/2018

Punct început	X / Y	Punct sfârşit	X / Y	Lungime segment (** (m)
5	576.087,032 582.898,001	6	576.000,393 582.940,886	96.672
6	576.000,393 582.940,886	7	575.904,192 582.957,112	97.56
7	575.904,192 582.957,112	8	575.782,492 582.965,226	121.97
8	575.782,492 582.965,226	9	575.783,101 582.953,933	11.309
9	575.783,101 582.953,933	10	575.913,899 582.943,494	131.214
10	575.913,899 582.943,494	11	575.985,096 582.930,818	72.317
11	575.985,096 582.930,818	12	575.999,343 582.928,281	14.471
12	575.999,343 582.928,281	13	576.084,28 582.886,99	94.442
13	576.084,28 582.886,99	14	576.159,509 582.856,275	81.258
14	576.159,509 582.856,275	15	576.257,847 582.835,412	100.527
15	576.257,847 582.835,412	16	576.356,294 582.839,36	98.526
16	576.356,294 582.839,36	17	576.398,151 582.837,044	41.921
17	576.398,151 582.837,044	18	576.423,301 582.834,543	25.274
18	576.423,301 582.834,543	19	576.468,205 582.826,135	45.684
19	576.468,205 582.826,135	20	576.468,618 582.826,752	0.742
20	576.468,618 582.826,752	1	576.479,602 582.842,952	19.573

** Lungimile segmentelor sunt determinate în planul de proiecţie Stereo 70 şi sunt rotunjite la 1 milimetru.
*** Distanţa dintre puncte este formată din segmente cumulate ce sunt mai mici decât valoarea 1 milimetru.

Document care conține date cu caracter personal, protejat de prevederile Regulamentului (UE) nr. 679/2016 și Legii 190/2018

DATE DESPRE IMOBILUL NR. 6682

Oficiul de Cadastru şi Publicitate Imobiliară NEAMT
Biroul de Cadastru şi Publicitate Imobiliară Bicaz

A. Partea I. Descrierea imobilului

TEREN Extravilan

Adresa: Jud. Neamt, pct. 'Muntele Lung'

Nr. Crt	Nr cadastral Nr. topografic	Suprafaţa* (mp)	Observaţii / Referinţe
A1		21.243	Sector cadastral:118 Teren neimprejmuit;

B. Partea II. Proprietari şi acte

Inscrieri privitoare la dreptul de proprietate şi alte drepturi reale		Referinţe
6682 / 06/06/2024		
Act Administrativ nr. 4273, din 06/06/2024 emis de Primăria com.Dămuc;		
B1	Inscrierea posesiei, drept de PROPRIETATE, dobandit prin Lege, cota actuala 1/1, cota initiala 1/1	A1
	1) **BUTUNOI SIMION**, DECEDAT DEFUNCT:Da	

C. Partea III. SARCINI .

Inscrieri privind dezmembramintele dreptului de proprietate, drepturi reale de garanţie şi sarcini	Referinţe
NU SUNT	

Document care conține date cu caracter personal, protejat de prevederile Regulamentului (UE) nr. 679/2016 și Legii 190/2018

Anexa Nr. 1 La Partea I

Teren

Nr cadastral	Suprafaţa (mp)*	Observaţii / Referinţe
	21.243	

* Suprafaţa este determinată in planul de proiecţie Stereo 70.

DETALII LINIARE IMOBIL

Date referitoare la teren

Crt	Categorie folosinţă	Intra vilan	Suprafaţa (mp)	Tarla	Parcelă	Nr. topo	Observaţii / Referinţe
1	pasune	NU	21.243	-	-	-	

Lungime Segmente

1) Valorile lungimilor segmentelor sunt obţinute din proiecţie în plan.

Punct început	X / Y	Punct sfârşit	X / Y	Lungime segment (** (m)
1	576.479,859 583.081,884	2	576.468,39 583.077,795	12.176
3	576.426,543 583.062,565	4	576.411,185 583.057,691	16.113
5	576.379,807 583.057,657	6	576.310,063 583.057,705	69.744
7	576.284,911 583.041,558	8	576.275,659 583.020,409	23.084
9	576.269,734 583.010,363	10	576.268,029 583.007,583	3.261

Punct început	X / Y	Punct sfârşit	X / Y	Lungime segment (** (m)
2	576.468,39 583.077,795	3	576.426,543 583.062,565	44.532
4	576.411,185 583.057,691	5	576.379,807 583.057,657	31.378
6	576.310,063 583.057,705	7	576.284,911 583.041,558	29.889
8	576.275,659 583.020,409	9	576.269,734 583.010,363	11.663
10	576.268,029 583.007,583	11	576.219,977 583.021,25	49.958

Document care conține date cu caracter personal, protejat de prevederile Regulamentului (UE) nr. 679/2016 și Legii 190/2018

Punct început	X / Y	Punct sfârşit	X / Y	Lungime segment (** (m)
11	576.219,977 583.021,25	12	576.120,54 583.059,376	106.496
13	576.095,373 583.067,084	14	576.060,436 583.077,957	36.59
15	576.039,195 583.087,574	16	576.008,571 583.098,568	32.538
17	576.007,425 583.094,145	18	576.006,138 583.089,182	5.127
19	576.005,31 583.085,985	20	576.032,839 583.072,509	30.65
21	576.078,377 583.055,633	22	576.117,218 583.039,828	41.934
23	576.193,695 583.014,515	24	576.230,873 582.998,521	40.472
25	576.261,477 582.989,346	26	576.264,311 582.997,234	8.382
27	576.363,795 582.987,517	28	576.511,292 582.981,983	147.601
29	576.513,231 582.988,185	30	576.506,83 583.006,789	19.674
31	576.497,52 583.039,153	32	576.487,627 583.065,703	28.333

Punct început	X / Y	Punct sfârşit	X / Y	Lungime segment (** (m)
12	576.120,54 583.059,376	13	576.095,373 583.067,084	26.321
14	576.060,436 583.077,957	15	576.039,195 583.087,574	23.317
16	576.008,571 583.098,568	17	576.007,425 583.094,145	4.569
18	576.006,138 583.089,182	19	576.005,31 583.085,985	3.302
20	576.032,839 583.072,509	21	576.078,377 583.055,633	48.564
22	576.117,218 583.039,828	23	576.193,695 583.014,515	80.557
24	576.230,873 582.998,521	25	576.261,477 582.989,346	31.95
26	576.264,311 582.997,234	27	576.363,795 582.987,517	99.957
28	576.511,292 582.981,983	29	576.513,231 582.988,185	6.498
30	576.506,83 583.006,789	31	576.497,52 583.039,153	33.676
32	576.487,627 583.065,703	1	576.479,859 583.081,884	17.949

** Lungimile segmentelor sunt determinate în planul de proiecţie Stereo 70 şi sunt rotunjite la 1 milimetru.
*** Distanţa dintre puncte este formată din segmente cumulate ce sunt mai mici decât valoarea 1 milimetru.

Document care conține date cu caracter personal, protejat de prevederile Regulamentului (UE) nr. 679/2016 și Legii 190/2018

DATE DESPRE IMOBILUL NR. 6687

Oficiul de Cadastru şi Publicitate Imobiliară NEAMT
Biroul de Cadastru şi Publicitate Imobiliară Bicaz

A. Partea I. Descrierea imobilului

TEREN Extravilan

Adresa: Jud. Neamt, pct. 'Muntele Lung'

Nr. Crt	Nr cadastral Nr. topografic	Suprafaţa* (mp)	Observaţii / Referinţe
A1		5.862	Sector cadastral:118 Teren neimprejmuit;

B. Partea II. Proprietari şi acte

Inscrieri privitoare la dreptul de proprietate şi alte drepturi reale		Referinţe
6687 / 06/06/2024		
Act Administrativ nr. 4274, din 06/06/2024 emis de Primăria com.Dămuc;		
B1	Inscrierea posesiei, drept de PROPRIETATE, dobandit prin Lege, cota actuala 1/1, cota initiala 1/1	A1
	1) **ONIGA VICTOR** 2) **ONIGA ELENA**	

C. Partea III. SARCINI .

Inscrieri privind dezmembramintele dreptului de proprietate, drepturi reale de garanţie şi sarcini	Referinţe
NU SUNT	

Document care conține date cu caracter personal, protejat de prevederile Regulamentului (UE) nr. 679/2016 și Legii 190/2018

Anexa Nr. 1 La Partea I

Teren

Nr cadastral	Suprafaţa (mp)*	Observaţii / Referinţe
	5.862	

* Suprafaţa este determinată in planul de proiecţie Stereo 70.

DETALII LINIARE IMOBIL

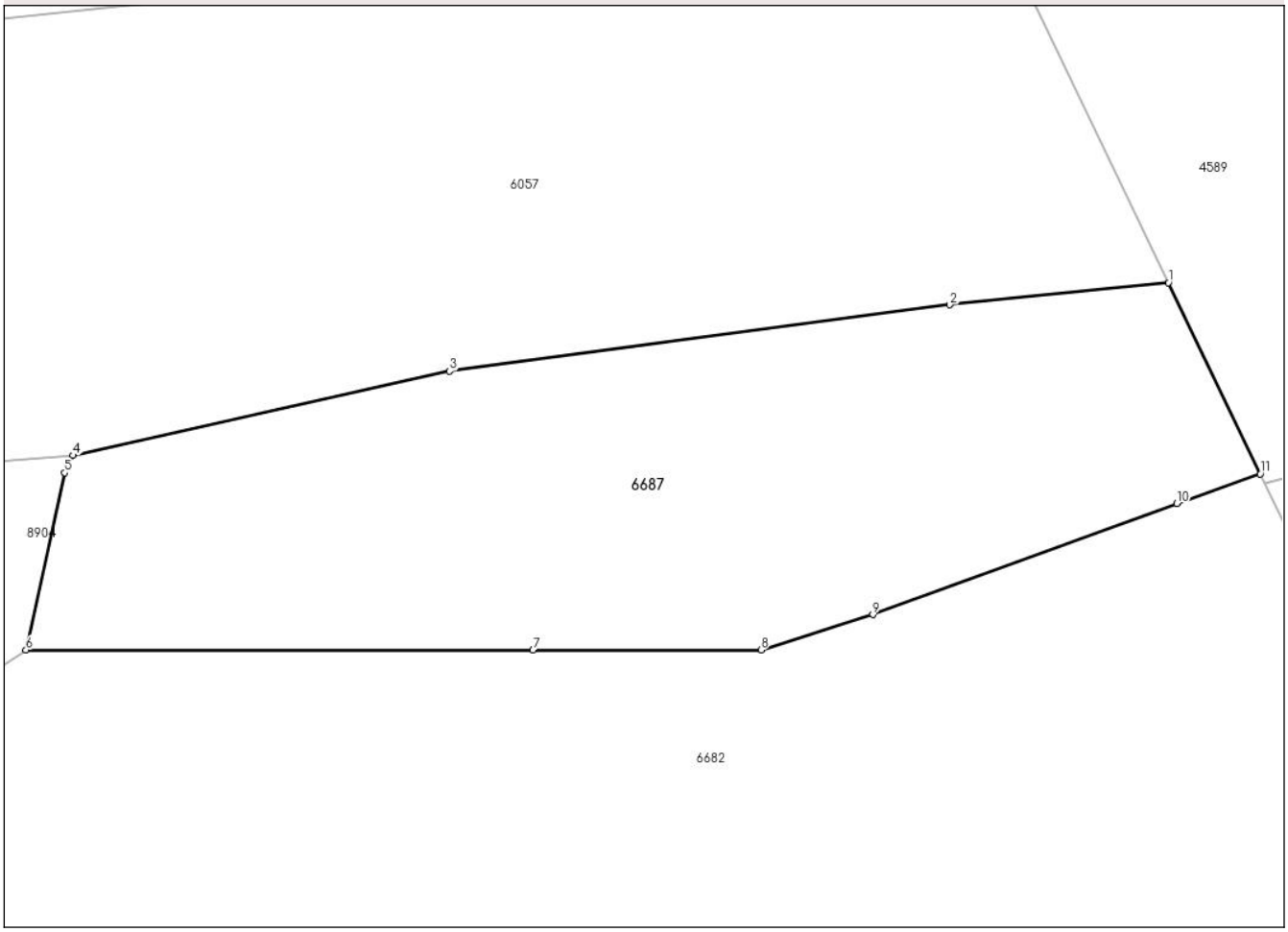

Date referitoare la teren

Crt	Categorie folosință	Intra vilan	Suprafaţa (mp)	Tarla	Parcelă	Nr. topo	Observaţii / Referinţe
1	pasune	NU	5.862	-	-	-	

Lungime Segmente
1) Valorile lungimilor segmentelor sunt obţinute din proiecţie în plan.

Punct început	X / Y	Punct sfârşit	X / Y	Lungime segment (** (m)
1	576.467,236 583.108,179	2	576.437,14 583.105,131	30.25
2	576.437,14 583.105,131	3	576.368,349 583.096,022	69.391
3	576.368,349 583.096,022	4	576.316,523 583.084,427	53.107
4	576.316,523 583.084,427	5	576.315,42 583.082,037	2.632
5	576.315,42 583.082,037	6	576.310,063 583.057,705	24.915

Document care conține date cu caracter personal, protejat de prevederile Regulamentului (UE) nr. 679/2016 și Legii 190/2018

Punct început	X / Y	Punct sfârşit	X / Y	Lungime segment (** (m)
6	576.310,063 583.057,705	7	576.379,807 583.057,657	69.744
7	576.379,807 583.057,657	8	576.411,185 583.057,691	31.378
8	576.411,185 583.057,691	9	576.426,543 583.062,565	16.113
9	576.426,543 583.062,565	10	576.468,39 583.077,795	44.532
10	576.468,39 583.077,795	11	576.479,859 583.081,884	12.176
11	576.479,859 583.081,884	1	576.467,236 583.108,179	29.168

** Lungimile segmentelor sunt determinate în planul de proiecţie Stereo 70 şi sunt rotunjite la 1 milimetru.
*** Distanţa dintre puncte este formată din segmente cumulate ce sunt mai mici decât valoarea 1 milimetru.

Document care conține date cu caracter personal, protejat de prevederile Regulamentului (UE) nr. 679/2016 și Legii 190/2018

DATE DESPRE IMOBILUL NR. 6688

Oficiul de Cadastru şi Publicitate Imobiliară NEAMT
Biroul de Cadastru şi Publicitate Imobiliară Bicaz

A. Partea I. Descrierea imobilului

TEREN Extravilan

Adresa: Jud. Neamt, pct. 'Muntele Lung'

Nr. Crt	Nr cadastral Nr. topografic	Suprafaţa* (mp)	Observaţii / Referinţe
A1		2.902	Sector cadastral:118 Teren neimprejmuit;

B. Partea II. Proprietari şi acte

Inscrieri privitoare la dreptul de proprietate şi alte drepturi reale		Referinţe
6688 / 06/06/2024		
Act Administrativ nr. 4275, din 06/06/2024 emis de Primăria com.Dămuc;		
B1	Inscrierea posesiei, drept de PROPRIETATE, dobandit prin Lege, cota actuala 1/1, cota initiala 1/1	A1
	1) **ONIGA VICTOR** 2) **ONIGA ELENA**	

C. Partea III. SARCINI .

Inscrieri privind dezmembramintele dreptului de proprietate, drepturi reale de garanţie şi sarcini	Referinţe
NU SUNT	

Document care conține date cu caracter personal, protejat de prevederile Regulamentului (UE) nr. 679/2016 și Legii 190/2018

Anexa Nr. 1 La Partea I

Teren

Nr cadastral	Suprafaţa (mp)*	Observaţii / Referinţe
	2.902	

* Suprafaţa este determinată in planul de proiecţie Stereo 70.

DETALII LINIARE IMOBIL

Date referitoare la teren

Crt	Categorie folosință	Intra vilan	Suprafaţa (mp)	Tarla	Parcelă	Nr. topo	Observaţii / Referinţe
1	pasune	NU	2.902	-	-	-	

Lungime Segmente
1) Valorile lungimilor segmentelor sunt obţinute din proiecţie în plan.

Punct început	X / Y	Punct sfârşit	X / Y	Lungime segment (** (m)
1	576.275,659 583.020,409	2	576.254,147 583.026,22	22.283
2	576.254,147 583.026,22	3	576.250,432 583.027,223	3.848
3	576.250,432 583.027,223	4	576.220,47 583.035,104	30.981
4	576.220,47 583.035,104	5	576.210,181 583.039,035	11.014
5	576.210,181 583.039,035	6	576.130,634 583.065,61	83.869

Document care conține date cu caracter personal, protejat de prevederile Regulamentului (UE) nr. 679/2016 și Legii 190/2018

Punct început	X / Y	Punct sfârşit	X / Y	Lungime segment (** (m)
6	576.130,634 583.065,61	7	576.096,062 583.074,559	35.711
7	576.096,062 583.074,559	8	576.039,978 583.094,843	59.639
8	576.039,978 583.094,843	9	576.009,668 583.108,243	33.14
9	576.009,668 583.108,243	10	576.008,571 583.098,568	9.737
10	576.008,571 583.098,568	11	576.039,195 583.087,574	32.538
11	576.039,195 583.087,574	12	576.060,436 583.077,957	23.317
12	576.060,436 583.077,957	13	576.095,373 583.067,084	36.59
13	576.095,373 583.067,084	14	576.120,54 583.059,376	26.321
14	576.120,54 583.059,376	15	576.219,977 583.021,25	106.496
15	576.219,977 583.021,25	16	576.268,029 583.007,583	49.958
16	576.268,029 583.007,583	17	576.269,734 583.010,363	3.261
17	576.269,734 583.010,363	1	576.275,659 583.020,409	11.663

** Lungimile segmentelor sunt determinate în planul de proiecţie Stereo 70 şi sunt rotunjite la 1 milimetru.
*** Distanţa dintre puncte este formată din segmente cumulate ce sunt mai mici decât valoarea 1 milimetru.

Document care conține date cu caracter personal, protejat de prevederile Regulamentului (UE) nr. 679/2016 și Legii 190/2018

DATE DESPRE IMOBILUL NR. 6924

Oficiul de Cadastru şi Publicitate Imobiliară NEAMT
Biroul de Cadastru şi Publicitate Imobiliară Bicaz

A. Partea I. Descrierea imobilului

TEREN Extravilan

Adresa: Jud. Neamt, pct. 'Munte'

Nr. Crt	Nr cadastral Nr. topografic	Suprafaţa* (mp)	Observaţii / Referinţe
A1		11.479	Sector cadastral:118 Teren neimprejmuit;

B. Partea II. Proprietari şi acte

Inscrieri privitoare la dreptul de proprietate şi alte drepturi reale		Referinţe
6924 / 06/06/2024		
Act Administrativ nr. 4276, din 06/06/2024 emis de Primăria com.Dămuc;		
B1	Inscrierea posesiei, drept de PROPRIETATE, dobandit prin Lege, cota actuala 1/1, cota initiala 1/1	A1
	1) **RADU VERONICA**	

C. Partea III. SARCINI .

Inscrieri privind dezmembramintele dreptului de proprietate, drepturi reale de garanţie şi sarcini	Referinţe
NU SUNT	

Document care conține date cu caracter personal, protejat de prevederile Regulamentului (UE) nr. 679/2016 și Legii 190/2018

Anexa Nr. 1 La Partea I

Teren

Nr cadastral	Suprafaţa (mp)*	Observaţii / Referinţe
	11.479	

* Suprafaţa este determinată in planul de proiecţie Stereo 70.

DETALII LINIARE IMOBIL

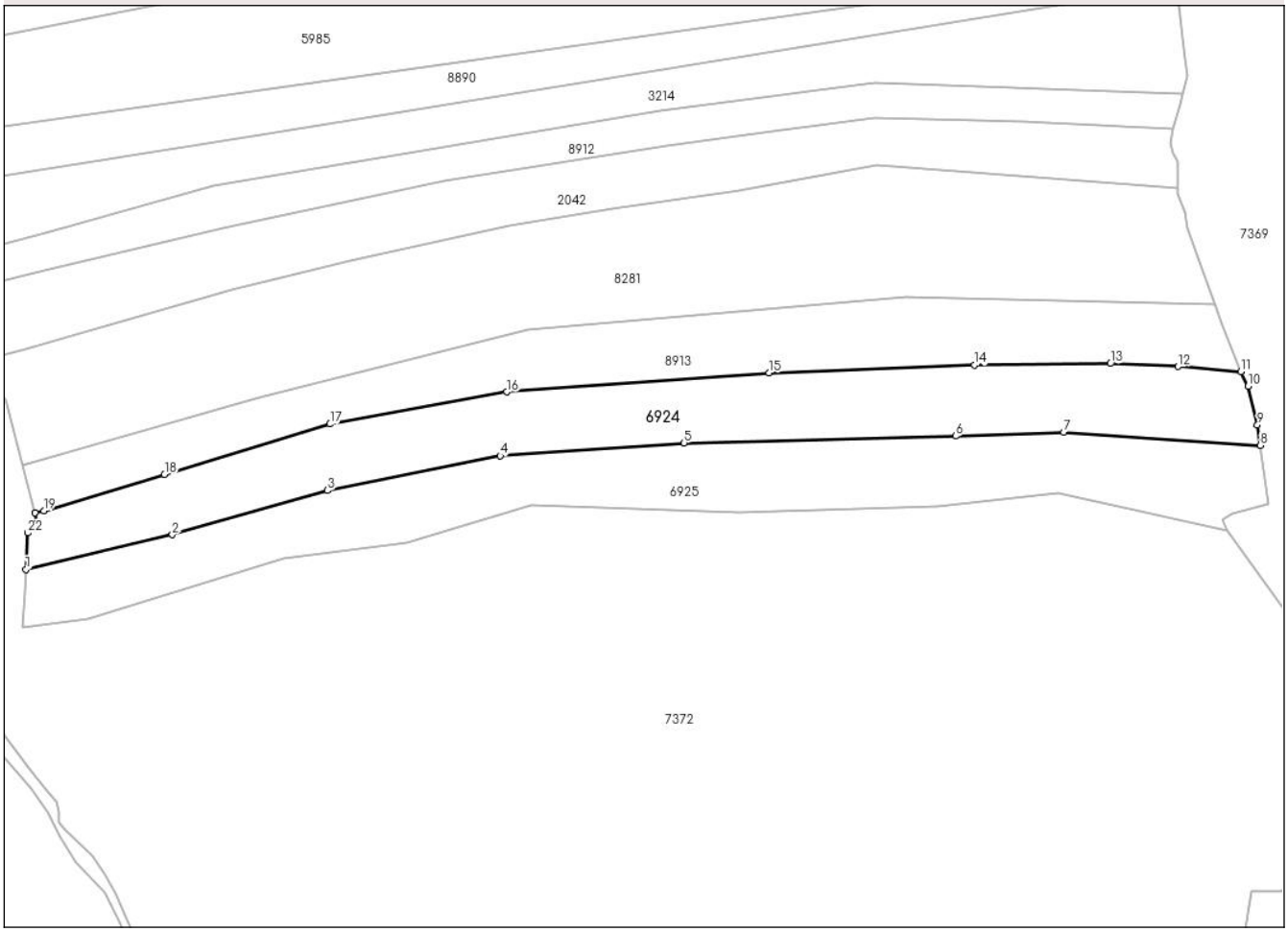

Date referitoare la teren

Crt	Categorie folosință	Intra vilan	Suprafaţa (mp)	Tarla	Parcelă	Nr. topo	Observaţii / Referinţe
1	pasune	NU	11.479	-	-	-	

Lungime Segmente

1) Valorile lungimilor segmentelor sunt obţinute din proiecţie în plan.

Punct început	X / Y	Punct sfârşit	X / Y	Lungime segment (** (m)
1	575.764,164 582.295,784	2	575.819,431 582.308,846	56.79
3	575.877,899 582.325,478	4	575.943,188 582.338,54	66.583
5	576.012,5 582.343,452	6	576.114,967 582.345,998	102.499
7	576.155,778 582.347,481	8	576.229,98 582.342,501	74.369
9	576.228,929 582.350,26	10	576.225,338 582.364,824	15.0

Punct început	X / Y	Punct sfârşit	X / Y	Lungime segment (** (m)
2	575.819,431 582.308,846	3	575.877,899 582.325,478	60.788
4	575.943,188 582.338,54	5	576.012,5 582.343,452	69.486
6	576.114,967 582.345,998	7	576.155,778 582.347,481	40.838
8	576.229,98 582.342,501	9	576.228,929 582.350,26	7.83
10	576.225,338 582.364,824	11	576.222,597 582.370,299	6.123

Document care conține date cu caracter personal, protejat de prevederile Regulamentului (UE) nr. 679/2016 și Legii 190/2018

Punct început	X / Y	Punct sfârşit	X / Y	Lungime segment (** (m)
11	576.222,597 582.370,299	12	576.198,977 582.372,25	23.7
13	576.173,377 582.373,343	14	576.122,079 582.372,759	51.301
15	576.044,642 582.369,841	16	575.945,563 582.362,657	99.339
17	575.878,937 582.350,546	18	575.816,488 582.331,593	65.262
19	575.770,901 582.317,844	20	575.767,607 582.317,002	3.4
21	575.768,478 582.313,794	22	575.764,904 582.309,524	5.568

Punct început	X / Y	Punct sfârşit	X / Y	Lungime segment (** (m)
12	576.198,977 582.372,25	13	576.173,377 582.373,343	25.623
14	576.122,079 582.372,759	15	576.044,642 582.369,841	77.492
16	575.945,563 582.362,657	17	575.878,937 582.350,546	67.718
18	575.816,488 582.331,593	19	575.770,901 582.317,844	47.615
20	575.767,607 582.317,002	21	575.768,478 582.313,794	3.324
22	575.764,904 582.309,524	1	575.764,164 582.295,784	13.76

** Lungimile segmentelor sunt determinate în planul de proiecţie Stereo 70 şi sunt rotunjite la 1 milimetru.
*** Distanţa dintre puncte este formată din segmente cumulate ce sunt mai mici decât valoarea 1 milimetru.

Document care conține date cu caracter personal, protejat de prevederile Regulamentului (UE) nr. 679/2016 și Legii 190/2018

DATE DESPRE IMOBILUL NR. 6925

Oficiul de Cadastru şi Publicitate Imobiliară NEAMT
Biroul de Cadastru şi Publicitate Imobiliară Bicaz

A. Partea I. Descrierea imobilului

TEREN Extravilan

Adresa: Jud. Neamt, pct. 'Munte'

Nr. Crt	Nr cadastral Nr. topografic	Suprafaţa* (mp)	Observaţii / Referinţe
A1		11.461	Sector cadastral:118 Teren neimprejmuit;

B. Partea II. Proprietari şi acte

Inscrieri privitoare la dreptul de proprietate şi alte drepturi reale		Referinţe
6925 / 06/06/2025		
Act Administrativ nr. 4277, din 06/06/2024 emis de Primăria com.Dămuc;		
B1	Inscrierea posesiei, drept de PROPRIETATE, dobandit prin Lege, cota actuala 1/1, cota initiala 1/1	A1
	1) **DANDU VERGENIA**	

C. Partea III. SARCINI .

Inscrieri privind dezmembramintele dreptului de proprietate, drepturi reale de garanţie şi sarcini	Referinţe
NU SUNT	

Document care conține date cu caracter personal, protejat de prevederile Regulamentului (UE) nr. 679/2016 și Legii 190/2018

Anexa Nr. 1 La Partea I

Teren

Nr cadastral	Suprafaţa (mp)*	Observaţii / Referinţe
	11.461	

* Suprafaţa este determinată in planul de proiecţie Stereo 70.

DETALII LINIARE IMOBIL

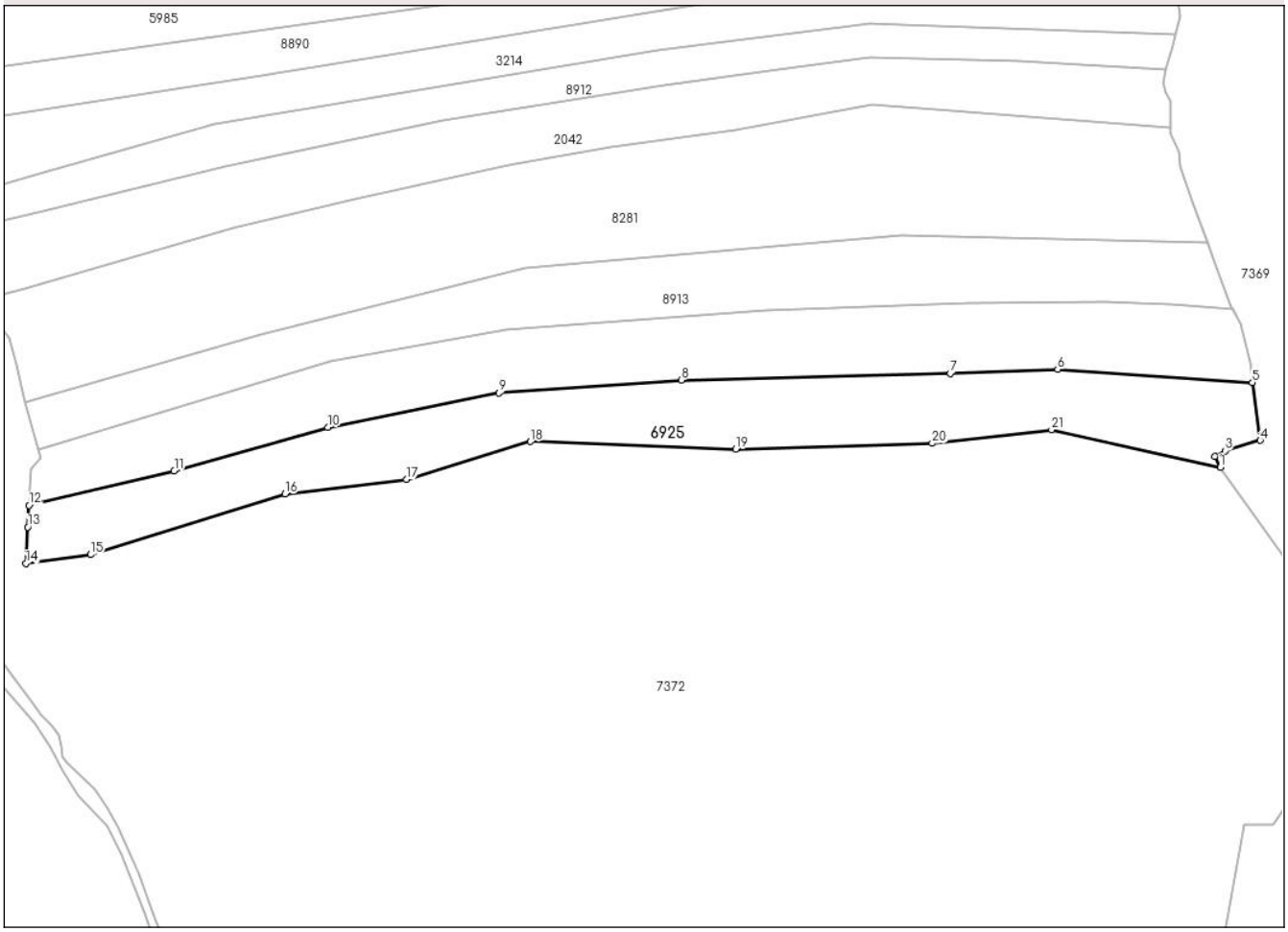

Date referitoare la teren

Crt	Categorie folosință	Intra vilan	Suprafaţa (mp)	Tarla	Parcelă	Nr. topo	Observaţii / Referinţe
1	pasune	NU	11.461	-	-	-	

Lungime Segmente

1) Valorile lungimilor segmentelor sunt obţinute din proiecţie în plan.

Punct început	X / Y	Punct sfârşit	X / Y	Lungime segment (** (m)
1	576.217,691 582.310,265	2	576.215,617 582.314,335	4.568
3	576.219,533 582.316,552	4	576.232,956 582.320,531	14.0
5	576.229,98 582.342,501	6	576.155,778 582.347,481	74.369
7	576.114,967 582.345,998	8	576.012,5 582.343,452	102.499
9	575.943,188 582.338,54	10	575.877,899 582.325,478	66.583

Punct început	X / Y	Punct sfârşit	X / Y	Lungime segment (** (m)
2	576.215,617 582.314,335	3	576.219,533 582.316,552	4.5
4	576.232,956 582.320,531	5	576.229,98 582.342,501	22.171
6	576.155,778 582.347,481	7	576.114,967 582.345,998	40.838
8	576.012,5 582.343,452	9	575.943,188 582.338,54	69.486
10	575.877,899 582.325,478	11	575.819,431 582.308,846	60.788

Document care conține date cu caracter personal, protejat de prevederile Regulamentului (UE) nr. 679/2016 și Legii 190/2018

Punct început	X / Y	Punct sfârşit	X / Y	Lungime segment (** (m)
11	575.819,431 582.308,846	12	575.764,164 582.295,784	56.79
13	575.763,72 582.287,53	14	575.762,975 582.273,683	13.867
15	575.787,63 582.277,032	16	575.861,621 582.300,084	77.499
17	575.907,937 582.305,651	18	575.955,089 582.320,075	49.309
19	576.033,245 582.317,209	20	576.108,055 582.319,349	74.841
21	576.153,542 582.324,502	1	576.217,691 582.310,265	65.71

Punct început	X / Y	Punct sfârşit	X / Y	Lungime segment (** (m)
12	575.764,164 582.295,784	13	575.763,72 582.287,53	8.266
14	575.762,975 582.273,683	15	575.787,63 582.277,032	24.881
16	575.861,621 582.300,084	17	575.907,937 582.305,651	46.649
18	575.955,089 582.320,075	19	576.033,245 582.317,209	78.209
20	576.108,055 582.319,349	21	576.153,542 582.324,502	45.778

** Lungimile segmentelor sunt determinate în planul de proiecţie Stereo 70 şi sunt rotunjite la 1 milimetru.
*** Distanţa dintre puncte este formată din segmente cumulate ce sunt mai mici decât valoarea 1 milimetru.

Document care conține date cu caracter personal, protejat de prevederile Regulamentului (UE) nr. 679/2016 și Legii 190/2018

DATE DESPRE IMOBILUL NR. 7056

Oficiul de Cadastru şi Publicitate Imobiliară NEAMT
Biroul de Cadastru şi Publicitate Imobiliară Bicaz

A. Partea I. Descrierea imobilului

TEREN Extravilan

Adresa: Jud. Neamt, pct. 'Muntele Lung'

Nr. Crt	Nr cadastral Nr. topografic	Suprafaţa* (mp)	Observaţii / Referinţe
A1		11.459	Sector cadastral:118 Teren neimprejmuit;

B. Partea II. Proprietari şi acte

Inscrieri privitoare la dreptul de proprietate şi alte drepturi reale		Referinţe
7056 / 06/06/2024		
Act Administrativ nr. 4278, din 06/06/2024 emis de Primăria com.Dămuc;		
B1	Inscrierea posesiei, drept de PROPRIETATE, dobandit prin Lege, cota actuala 1/1, cota initiala 1/1	A1
	1) **DANDU GHIORGHIE**	

C. Partea III. SARCINI .

Inscrieri privind dezmembramintele dreptului de proprietate, drepturi reale de garanţie şi sarcini	Referinţe
NU SUNT	

Document care conține date cu caracter personal, protejat de prevederile Regulamentului (UE) nr. 679/2016 și Legii 190/2018

Anexa Nr. 1 La Partea I

Teren

Nr cadastral	Suprafaţa (mp)*	Observaţii / Referinţe
	11.459	

* Suprafaţa este determinată in planul de proiecţie Stereo 70.

DETALII LINIARE IMOBIL

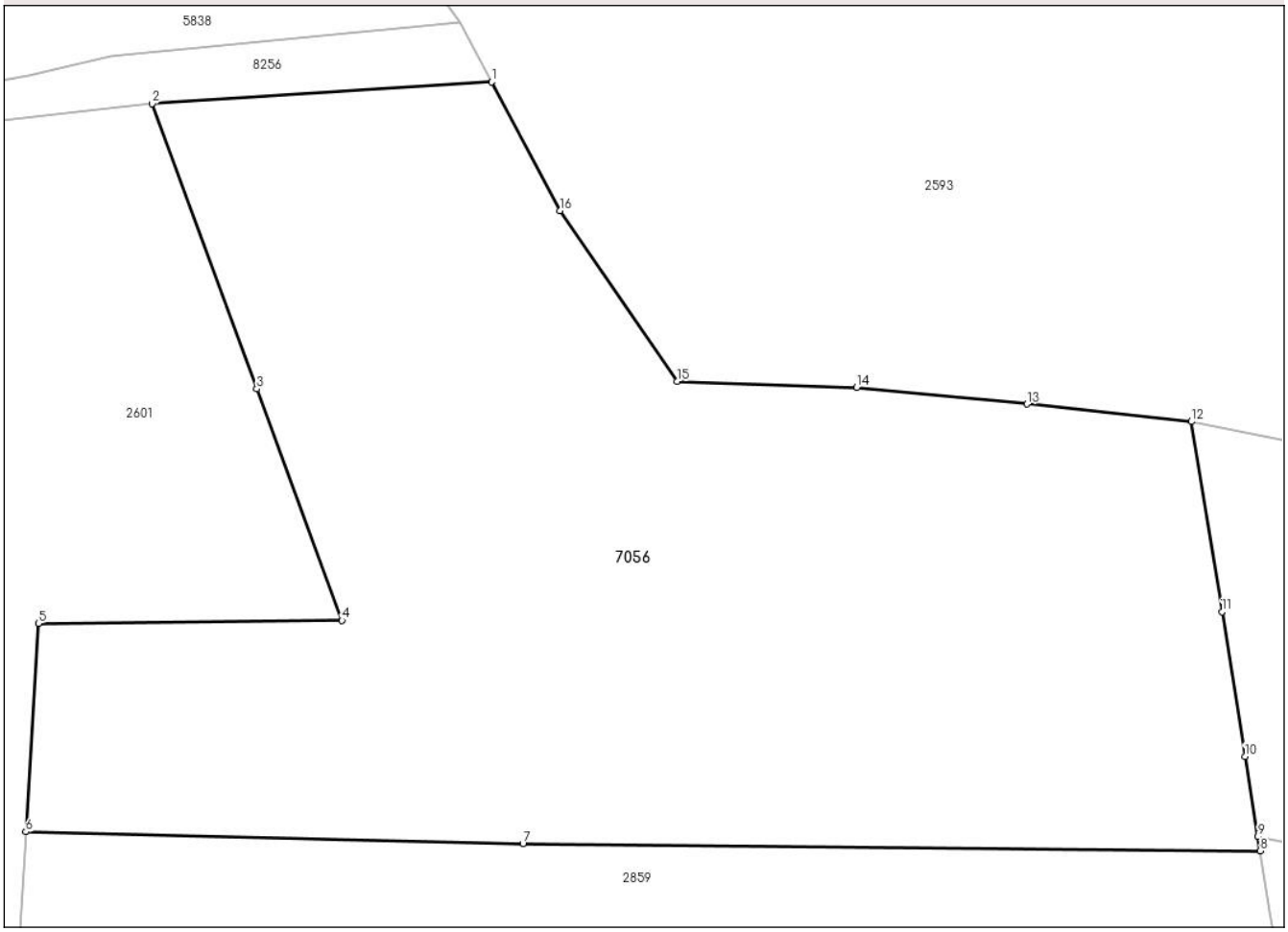

Date referitoare la teren

Crt	Categorie folosință	Intra vilan	Suprafaţa (mp)	Tarla	Parcelă	Nr. topo	Observaţii / Referinţe
1	pasune	NU	11.459	-	-	-	

Lungime Segmente
1) Valorile lungimilor segmentelor sunt obţinute din proiecţie în plan.

Punct început	X / Y	Punct sfârşit	X / Y	Lungime segment (** (m)
1	575.900,439 583.226,934	2	575.853,013 583.223,908	47.522
2	575.853,013 583.223,908	3	575.867,668 583.184,098	42.422
3	575.867,668 583.184,098	4	575.879,561 583.151,791	34.427
4	575.879,561 583.151,791	5	575.837,163 583.151,395	42.4
5	575.837,163 583.151,395	6	575.835,403 583.122,293	29.155

Document care conține date cu caracter personal, protejat de prevederile Regulamentului (UE) nr. 679/2016 și Legii 190/2018

Punct început	X / Y	Punct sfârşit	X / Y	Lungime segment (** (m)
6	575.835,403 583.122,293	7	575.904,83 583.120,617	69.447
7	575.904,83 583.120,617	8	576.007,838 583.119,643	103.013
8	576.007,838 583.119,643	9	576.007,514 583.121,66	2.043
9	576.007,514 583.121,66	10	576.005,721 583.132,832	11.315
10	576.005,721 583.132,832	11	576.002,481 583.153,019	20.445
11	576.002,481 583.153,019	12	575.998,222 583.179,554	26.875
12	575.998,222 583.179,554	13	575.975,245 583.182,0	23.107
13	575.975,245 583.182,0	14	575.951,466 583.184,317	23.892
14	575.951,466 583.184,317	15	575.926,369 583.185,173	25.112
15	575.926,369 583.185,173	16	575.909,982 583.208,992	28.912
16	575.909,982 583.208,992	1	575.900,439 583.226,934	20.322

** Lungimile segmentelor sunt determinate în planul de proiecţie Stereo 70 şi sunt rotunjite la 1 milimetru.
*** Distanţa dintre puncte este formată din segmente cumulate ce sunt mai mici decât valoarea 1 milimetru.

Document care conține date cu caracter personal, protejat de prevederile Regulamentului (UE) nr. 679/2016 și Legii 190/2018

DATE DESPRE IMOBILUL NR. 7106

Oficiul de Cadastru şi Publicitate Imobiliară NEAMT
Biroul de Cadastru şi Publicitate Imobiliară Bicaz

A. Partea I. Descrierea imobilului

TEREN Extravilan

Adresa: Jud. Neamt, pct. 'Craicot'

Nr. Crt	Nr cadastral Nr. topografic	Suprafaţa* (mp)	Observaţii / Referinţe
A1		6.811	Sector cadastral:118 Teren neimprejmuit;

B. Partea II. Proprietari şi acte

Inscrieri privitoare la dreptul de proprietate şi alte drepturi reale		Referinţe
7106 / 06/06/2024		
Act Administrativ nr. 4279, din 06/06/2024 emis de Primăria com.Dămuc;		
B1	Inscrierea posesiei, drept de PROPRIETATE, dobandit prin Lege, cota actuala 1/1, cota initiala 1/1	A1
	1) **FOCŞA NECULAI**, -DECEDAT DEFUNCT:Da 2) **FOCŞA IOANA**, -DECEDAT DEFUNCT:Da	

C. Partea III. SARCINI .

Inscrieri privind dezmembramintele dreptului de proprietate, drepturi reale de garanţie şi sarcini	Referinţe
NU SUNT	

Anexa Nr. 1 La Partea I

Teren

Nr cadastral	Suprafaţa (mp)*	Observaţii / Referinţe
	6.811	

* Suprafaţa este determinată in planul de proiecţie Stereo 70.

DETALII LINIARE IMOBIL

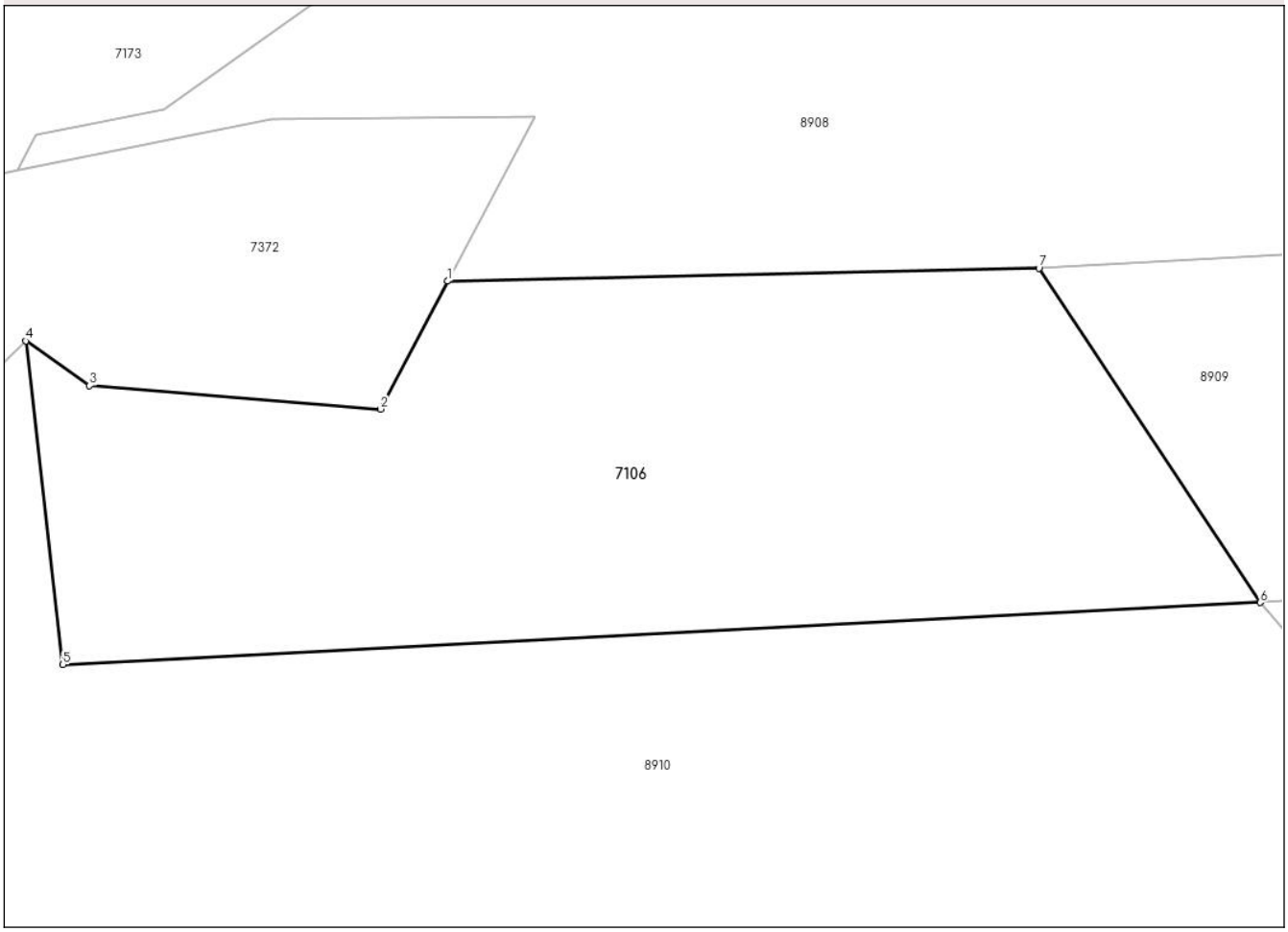

Date referitoare la teren

Crt	Categorie folosință	Intra vilan	Suprafaţa (mp)	Tarla	Parcelă	Nr. topo	Observaţii / Referinţe
1	pasune	NU	6.811	-	-	-	

Lungime Segmente
1) Valorile lungimilor segmentelor sunt obţinute din proiecţie în plan.

Punct început	X / Y	Punct sfârşit	X / Y	Lungime segment (** (m)
1	575.938,646 582.636,662	2	575.929,326 582.618,993	19.976
2	575.929,326 582.618,993	3	575.889,058 582.622,222	40.397
3	575.889,058 582.622,222	4	575.880,275 582.628,398	10.737
4	575.880,275 582.628,398	5	575.885,392 582.583,687	45.003
5	575.885,392 582.583,687	6	576.051,002 582.592,259	165.832

Document care conține date cu caracter personal, protejat de prevederile Regulamentului (UE) nr. 679/2016 și Legii 190/2018

Punct început	X / Y	Punct sfârşit	X / Y	Lungime segment (** (m)
6	576.051,002 582.592,259	7	576.020,375 582.638,424	55.401
7	576.020,375 582.638,424	1	575.938,646 582.636,662	81.748

** Lungimile segmentelor sunt determinate în planul de proiecţie Stereo 70 şi sunt rotunjite la 1 milimetru.
*** Distanţa dintre puncte este formată din segmente cumulate ce sunt mai mici decât valoarea 1 milimetru.

Document care conține date cu caracter personal, protejat de prevederile Regulamentului (UE) nr. 679/2016 și Legii 190/2018

DATE DESPRE IMOBILUL NR. 7173

Oficiul de Cadastru şi Publicitate Imobiliară NEAMT
Biroul de Cadastru şi Publicitate Imobiliară Bicaz

A. Partea I. Descrierea imobilului

TEREN Extravilan

Adresa: Jud. Neamt, pct. 'Muntele Lung'

Nr. Crt	Nr cadastral Nr. topografic	Suprafaţa* (mp)	Observaţii / Referinţe
A1		6.175	Sector cadastral:118 Teren neimprejmuit;

B. Partea II. Proprietari şi acte

Inscrieri privitoare la dreptul de proprietate şi alte drepturi reale		Referinţe
7173 / 06/06/2024		
Act Administrativ nr. 4280, din 06/06/2024 emis de Primăria com.Dămuc;		
B1	Inscrierea posesiei, drept de PROPRIETATE, dobandit prin Lege, cota actuala 1/1, cota initiala 1/1	A1
	1) **OLARIU ION** 2) **OLARIU IOANA**	

C. Partea III. SARCINI .

Inscrieri privind dezmembramintele dreptului de proprietate, drepturi reale de garanţie şi sarcini	Referinţe
NU SUNT	

Document care conține date cu caracter personal, protejat de prevederile Regulamentului (UE) nr. 679/2016 și Legii 190/2018

Anexa Nr. 1 La Partea I

Teren

Nr cadastral	Suprafaţa (mp)*	Observaţii / Referinţe
	6.175	

* Suprafaţa este determinată in planul de proiecţie Stereo 70.

DETALII LINIARE IMOBIL

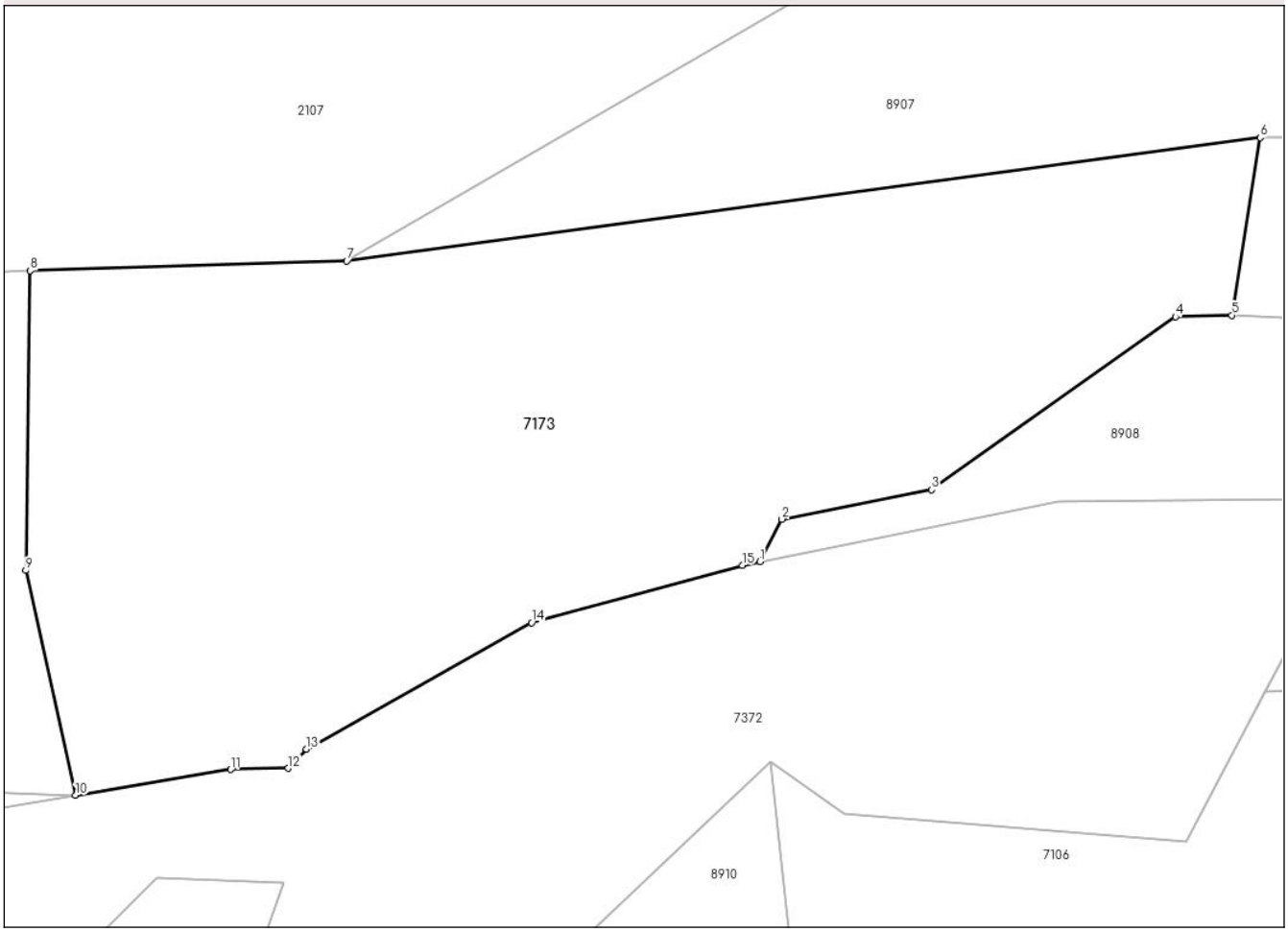

Date referitoare la teren

Crt	Categorie folosință	Intra vilan	Suprafaţa (mp)	Tarla	Parcelă	Nr. topo	Observaţii / Referinţe
1	pasune	NU	6.175	-	-	-	

Lungime Segmente
1) Valorile lungimilor segmentelor sunt obţinute din proiecţie în plan.

Punct început	X / Y	Punct sfârşit	X / Y	Lungime segment (** (m)
1	575.879,098 582.651,943	2	575.881,682 582.656,938	5.624
2	575.881,682 582.656,938	3	575.899,325 582.660,394	17.978
3	575.899,325 582.660,394	4	575.928,062 582.680,765	35.225
4	575.928,062 582.680,765	5	575.934,701 582.680,946	6.641
5	575.934,701 582.680,946	6	575.938,066 582.701,863	21.186

Document care conține date cu caracter personal, protejat de prevederile Regulamentului (UE) nr. 679/2016 și Legii 190/2018

Punct început	X / Y	Punct sfârşit	X / Y	Lungime segment (** (m)
6	575.938,066 582.701,863	7	575.830,374 582.687,345	108.666
7	575.830,374 582.687,345	8	575.793,077 582.686,182	37.315
8	575.793,077 582.686,182	9	575.792,559 582.650,89	35.296
9	575.792,559 582.650,89	10	575.798,412 582.624,412	27.117
10	575.798,412 582.624,412	11	575.816,686 582.627,46	18.526
11	575.816,686 582.627,46	12	575.823,476 582.627,593	6.791
12	575.823,476 582.627,593	13	575.825,624 582.629,864	3.126
13	575.825,624 582.629,864	14	575.852,186 582.644,738	30.443
14	575.852,186 582.644,738	15	575.877,005 582.651,521	25.729
15	575.877,005 582.651,521	1	575.879,098 582.651,943	2.135

** Lungimile segmentelor sunt determinate în planul de proiecţie Stereo 70 şi sunt rotunjite la 1 milimetru.
*** Distanţa dintre puncte este formată din segmente cumulate ce sunt mai mici decât valoarea 1 milimetru.

Document care conține date cu caracter personal, protejat de prevederile Regulamentului (UE) nr. 679/2016 și Legii 190/2018

DATE DESPRE IMOBILUL NR. 7461

Oficiul de Cadastru şi Publicitate Imobiliară NEAMT
Biroul de Cadastru şi Publicitate Imobiliară Bicaz

A. Partea I. Descrierea imobilului

TEREN Extravilan

Adresa: Jud. Neamt, pct. 'Craicot'

Nr. Crt	Nr cadastral Nr. topografic	Suprafaţa* (mp)	Observaţii / Referinţe
A1		8.054	Sector cadastral:118 Teren neimprejmuit;

B. Partea II. Proprietari şi acte

Inscrieri privitoare la dreptul de proprietate şi alte drepturi reale		Referinţe
7461 / 06/06/2024		
Act Administrativ nr. 4281, din 06/06/2024 emis de Primăria com.Dămuc;		
B1	Inscrierea posesiei, drept de PROPRIETATE, dobandit prin Lege, cota actuala 1/1, cota initiala 1/1	A1
	1) **ANDONE MARIA**	

C. Partea III. SARCINI .

Inscrieri privind dezmembramintele dreptului de proprietate, drepturi reale de garanţie şi sarcini	Referinţe
NU SUNT	

Document care conține date cu caracter personal, protejat de prevederile Regulamentului (UE) nr. 679/2016 și Legii 190/2018

Anexa Nr. 1 La Partea I

Teren

Nr cadastral	Suprafaţa (mp)*	Observaţii / Referinţe
	8.054	

* Suprafaţa este determinată in planul de proiecţie Stereo 70.

DETALII LINIARE IMOBIL

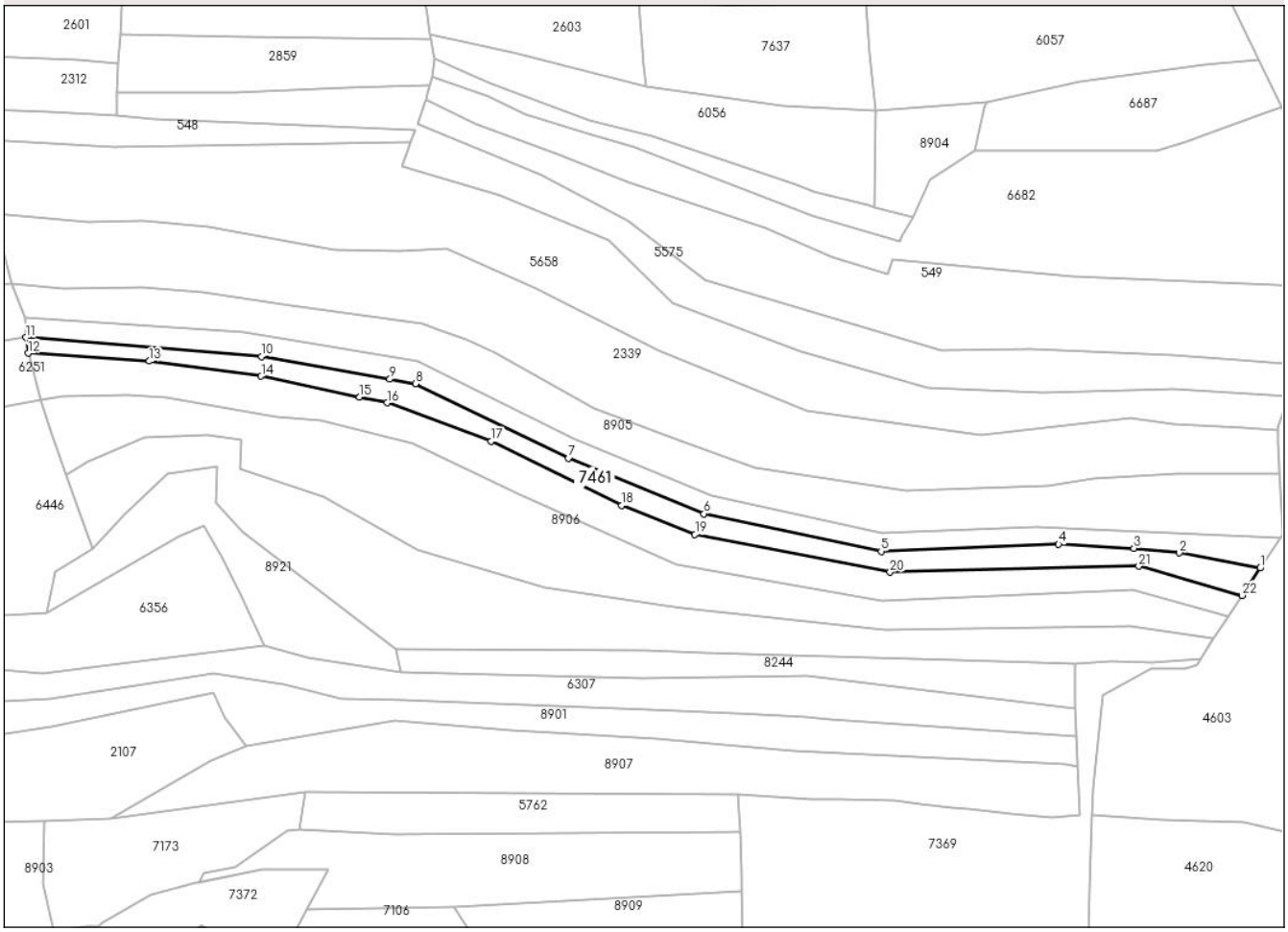

Date referitoare la teren

Crt	Categorie folosință	Intra vilan	Suprafaţa (mp)	Tarla	Parcelă	Nr. topo	Observaţii / Referinţe
1	faneata	NU	1.885	-	-	-	
2	pasune	NU	6.169	-	-	-	

Lungime Segmente

1) Valorile lungimilor segmentelor sunt obţinute din proiecţie în plan.

Punct început	X / Y	Punct sfârşit	X / Y	Lungime segment (** (m)
1	576.468,205 582.826,135	2	576.423,301 582.834,543	45.684
3	576.398,151 582.837,044	4	576.356,294 582.839,36	41.921
5	576.257,847 582.835,412	6	576.159,509 582.856,275	100.527
7	576.084,28 582.886,99	8	575.999,343 582.928,281	94.442

Punct început	X / Y	Punct sfârşit	X / Y	Lungime segment (** (m)
2	576.423,301 582.834,543	3	576.398,151 582.837,044	25.274
4	576.356,294 582.839,36	5	576.257,847 582.835,412	98.526
6	576.159,509 582.856,275	7	576.084,28 582.886,99	81.258
8	575.999,343 582.928,281	9	575.985,096 582.930,818	14.471

Document care conține date cu caracter personal, protejat de prevederile Regulamentului (UE) nr. 679/2016 și Legii 190/2018

Punct început	X / Y	Punct sfârşit	X / Y	Lungime segment (** (m)
9	575.985,096 582.930,818	10	575.913,899 582.943,494	72.317
11	575.783,101 582.953,933	12	575.784,305 582.945,295	8.722
13	575.851,663 582.940,867	14	575.913,661 582.932,476	62.563
15	575.968,185 582.921,026	16	575.983,583 582.917,792	15.734
17	576.041,152 582.896,35	18	576.113,871 582.860,922	80.89
19	576.154,426 582.844,84	20	576.262,805 582.823,864	110.39
21	576.400,785 582.827,127	22	576.458,094 582.811,02	59.529

Punct început	X / Y	Punct sfârşit	X / Y	Lungime segment (** (m)
10	575.913,899 582.943,494	11	575.783,101 582.953,933	131.214
12	575.784,305 582.945,295	13	575.851,663 582.940,867	67.503
14	575.913,661 582.932,476	15	575.968,185 582.921,026	55.713
16	575.983,583 582.917,792	17	576.041,152 582.896,35	61.432
18	576.113,871 582.860,922	19	576.154,426 582.844,84	43.627
20	576.262,805 582.823,864	21	576.400,785 582.827,127	138.019
22	576.458,094 582.811,02	1	576.468,205 582.826,135	18.185

** Lungimile segmentelor sunt determinate în planul de proiecţie Stereo 70 şi sunt rotunjite la 1 milimetru.
*** Distanţa dintre puncte este formată din segmente cumulate ce sunt mai mici decât valoarea 1 milimetru.

Document care conține date cu caracter personal, protejat de prevederile Regulamentului (UE) nr. 679/2016 și Legii 190/2018

DATE DESPRE IMOBILUL NR. 7636

Oficiul de Cadastru şi Publicitate Imobiliară NEAMT
Biroul de Cadastru şi Publicitate Imobiliară Bicaz

A. Partea I. Descrierea imobilului

TEREN Extravilan

Adresa: Jud. Neamt, pct. 'Muntele Lung'

Nr. Crt	Nr cadastral Nr. topografic	Suprafaţa* (mp)	Observaţii / Referinţe
A1		10.329	Sector cadastral:118 Teren neimprejmuit;

B. Partea II. Proprietari şi acte

Inscrieri privitoare la dreptul de proprietate şi alte drepturi reale		Referinţe
7636 / 06/06/2024		
Act Administrativ nr. 4282, din 06/06/2024 emis de Primăria com.Dămuc;		
B1	Inscrierea posesiei, drept de PROPRIETATE, dobandit prin Lege, cota actuala 1/1, cota initiala 1/1	A1
	1) **GĂINĂ IOAN**	

C. Partea III. SARCINI .

Inscrieri privind dezmembramintele dreptului de proprietate, drepturi reale de garanţie şi sarcini	Referinţe
NU SUNT	

Document care conține date cu caracter personal, protejat de prevederile Regulamentului (UE) nr. 679/2016 și Legii 190/2018

Anexa Nr. 1 La Partea I

Teren

Nr cadastral	Suprafaţa (mp)*	Observaţii / Referinţe
	10.329	

* Suprafaţa este determinată in planul de proiecţie Stereo 70.

DETALII LINIARE IMOBIL

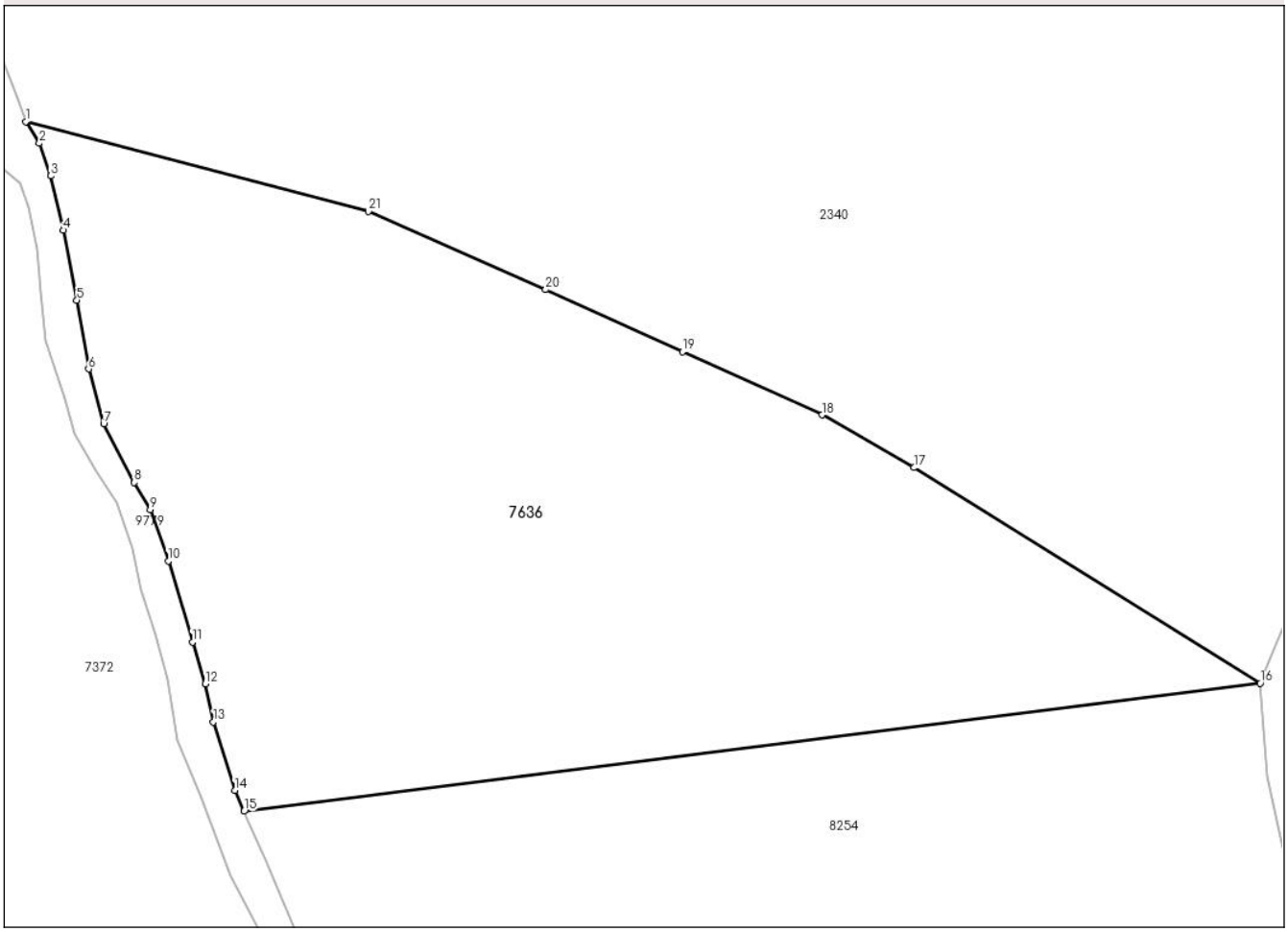

Date referitoare la teren

Crt	Categorie folosință	Intra vilan	Suprafaţa (mp)	Tarla	Parcelă	Nr. topo	Observaţii / Referinţe
1	pasune	NU	10.329	-	-	-	Pășune împădurită

Lungime Segmente
1) Valorile lungimilor segmentelor sunt obţinute din proiecţie în plan.

Punct început	X / Y	Punct sfârşit	X / Y	Lungime segment (** (m)
1	575.305,29 583.439,44	2	575.307,394 583.436,069	3.974
3	575.309,159 583.430,966	4	575.311,187 583.422,505	8.701
5	575.313,261 583.411,601	6	575.315,09 583.400,856	10.9
7	575.317,439 583.392,271	8	575.322,213 583.383,144	10.3
9	575.324,727 583.378,938	10	575.327,542 583.370,918	8.5

Punct început	X / Y	Punct sfârşit	X / Y	Lungime segment (** (m)
2	575.307,394 583.436,069	3	575.309,159 583.430,966	5.4
4	575.311,187 583.422,505	5	575.313,261 583.411,601	11.099
6	575.315,09 583.400,856	7	575.317,439 583.392,271	8.901
8	575.322,213 583.383,144	9	575.324,727 583.378,938	4.9
10	575.327,542 583.370,918	11	575.331,315 583.358,269	13.2

Document care conține date cu caracter personal, protejat de prevederile Regulamentului (UE) nr. 679/2016 și Legii 190/2018

Punct început	X / Y	Punct sfârşit	X / Y	Lungime segment (** (m)
11	575.331,315 583.358,269	12	575.333,317 583.351,77	6.8
13	575.334,559 583.345,798	14	575.337,895 583.335,106	11.2
15	575.339,326 583.331,863	16	575.498,03 583.351,84	159.956
17	575.444,0 583.385,47	18	575.429,61 583.393,68	16.567
19	575.407,82 583.403,53	20	575.386,44 583.413,22	23.473
21	575.358,77 583.425,42	1	575.305,29 583.439,44	55.287

Punct început	X / Y	Punct sfârşit	X / Y	Lungime segment (** (m)
12	575.333,317 583.351,77	13	575.334,559 583.345,798	6.1
14	575.337,895 583.335,106	15	575.339,326 583.331,863	3.545
16	575.498,03 583.351,84	17	575.444,0 583.385,47	63.641
18	575.429,61 583.393,68	19	575.407,82 583.403,53	23.913
20	575.386,44 583.413,22	21	575.358,77 583.425,42	30.24

** Lungimile segmentelor sunt determinate în planul de proiecţie Stereo 70 şi sunt rotunjite la 1 milimetru.
*** Distanţa dintre puncte este formată din segmente cumulate ce sunt mai mici decât valoarea 1 milimetru.

Document care conține date cu caracter personal, protejat de prevederile Regulamentului (UE) nr. 679/2016 și Legii 190/2018

DATE DESPRE IMOBILUL NR. 7637

Oficiul de Cadastru şi Publicitate Imobiliară NEAMT
Biroul de Cadastru şi Publicitate Imobiliară Bicaz

A. Partea I. Descrierea imobilului

TEREN Extravilan

Adresa: Jud. Neamt, pct. 'Muntele Lung'

Nr. Crt	Nr cadastral Nr. topografic	Suprafaţa* (mp)	Observaţii / Referinţe
A1		6.863	Sector cadastral:118 Teren neimprejmuit;

B. Partea II. Proprietari şi acte

Inscrieri privitoare la dreptul de proprietate şi alte drepturi reale		Referinţe
7637 / 06/06/2024		
Act Administrativ nr. 4283, din 06/06/2024 emis de Primăria com.Dămuc;		
B1	Inscrierea posesiei, drept de PROPRIETATE, dobandit prin Lege, cota actuala 1/1, cota initiala 1/1	A1
	1) **GĂINĂ IOAN**	

C. Partea III. SARCINI .

Inscrieri privind dezmembramintele dreptului de proprietate, drepturi reale de garanţie şi sarcini	Referinţe
NU SUNT	

Document care conține date cu caracter personal, protejat de prevederile Regulamentului (UE) nr. 679/2016 și Legii 190/2018

Anexa Nr. 1 La Partea I

Teren

Nr cadastral	Suprafaţa (mp)*	Observaţii / Referinţe
	6.863	

* Suprafaţa este determinată in planul de proiecţie Stereo 70.

DETALII LINIARE IMOBIL

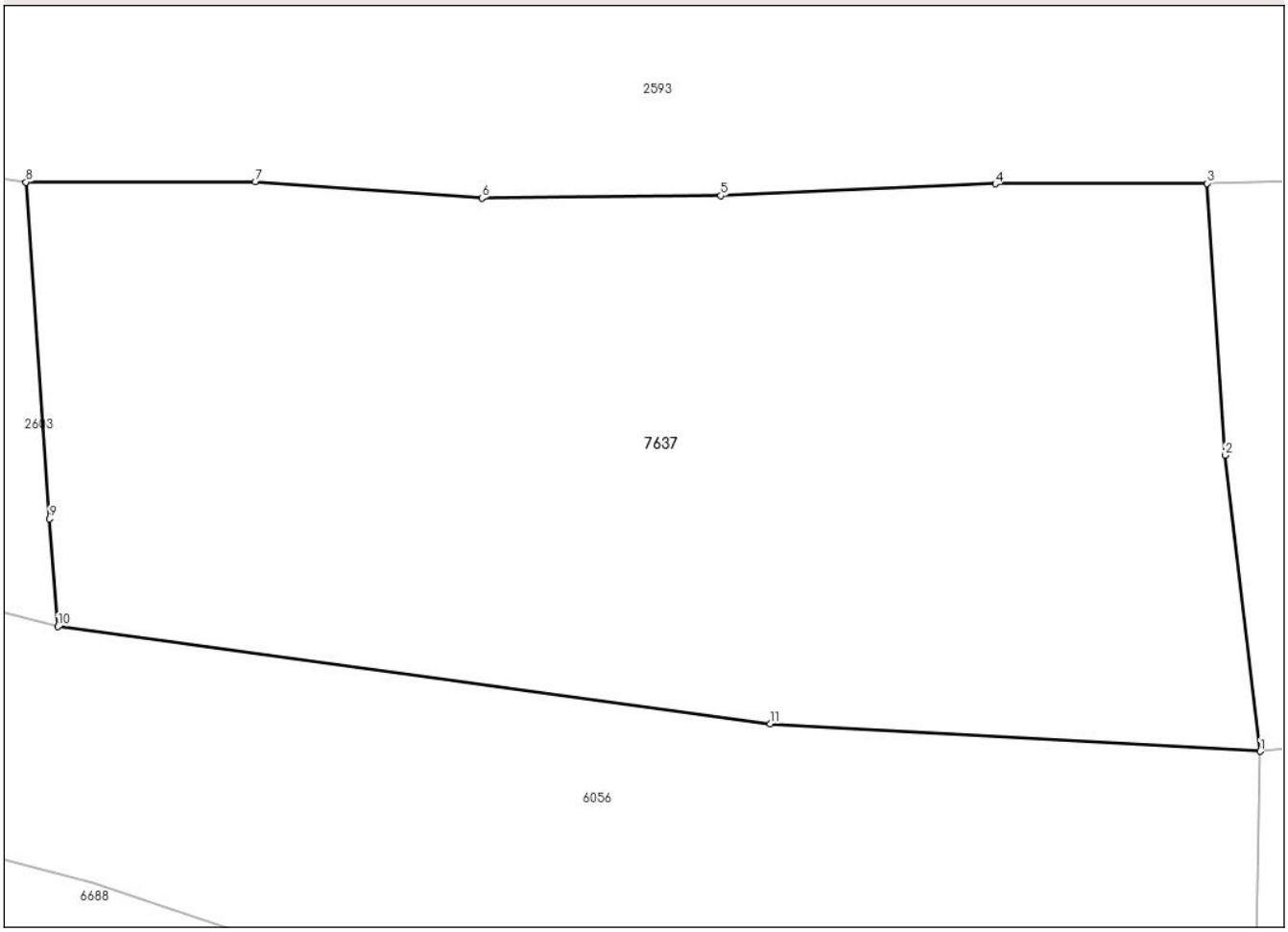

Date referitoare la teren

Crt	Categorie folosință	Intra vilan	Suprafaţa (mp)	Tarla	Parcelă	Nr. topo	Observaţii / Referinţe
1	pasune	NU	6.863	-	-	-	

Lungime Segmente
1) Valorile lungimilor segmentelor sunt obţinute din proiecţie în plan.

Punct început	X / Y	Punct sfârşit	X / Y	Lungime segment (** (m)
1	576.255,043 583.079,535	2	576.251,279 583.111,037	31.726
2	576.251,279 583.111,037	3	576.249,36 583.139,969	28.996
3	576.249,36 583.139,969	4	576.226,826 583.139,907	22.534
4	576.226,826 583.139,907	5	576.197,587 583.138,657	29.266
5	576.197,587 583.138,657	6	576.172,148 583.138,391	25.44

Document care conține date cu caracter personal, protejat de prevederile Regulamentului (UE) nr. 679/2016 și Legii 190/2018

Punct început	X / Y	Punct sfârşit	X / Y	Lungime segment (** (m)
6	576.172,148 583.138,391	7	576.148,016 583.140,152	24.196
7	576.148,016 583.140,152	8	576.123,576 583.140,097	24.44
8	576.123,576 583.140,097	9	576.126,075 583.104,295	35.889
9	576.126,075 583.104,295	10	576.127,001 583.092,81	11.522
10	576.127,001 583.092,81	11	576.202,834 583.082,472	76.534
11	576.202,834 583.082,472	1	576.255,043 583.079,535	52.292

** Lungimile segmentelor sunt determinate în planul de proiecţie Stereo 70 şi sunt rotunjite la 1 milimetru.
*** Distanţa dintre puncte este formată din segmente cumulate ce sunt mai mici decât valoarea 1 milimetru.

Document care conține date cu caracter personal, protejat de prevederile Regulamentului (UE) nr. 679/2016 și Legii 190/2018

DATE DESPRE IMOBILUL NR. 7643

Oficiul de Cadastru şi Publicitate Imobiliară NEAMT
Biroul de Cadastru şi Publicitate Imobiliară Bicaz

A. Partea I. Descrierea imobilului

TEREN Extravilan

Adresa: Jud. Neamt, pct. 'Asau'

Nr. Crt	Nr cadastral Nr. topografic	Suprafaţa* (mp)	Observaţii / Referinţe
A1		6.998	Sector cadastral:118 Teren neimprejmuit;

B. Partea II. Proprietari şi acte

Inscrieri privitoare la dreptul de proprietate şi alte drepturi reale		Referinţe
7643 / 06/06/2024		
Act Administrativ nr. 4284, din 06/06/2024 emis de Primăria com.Dămuc;		
B1	Inscrierea posesiei, drept de PROPRIETATE, dobandit prin Lege, cota actuala 1/1, cota initiala 1/1	A1
	1) **VOAIDEŞ GHEORGHE** 2) **VOAIDEŞ IOANA**	

C. Partea III. SARCINI .

Inscrieri privind dezmembramintele dreptului de proprietate, drepturi reale de garanţie şi sarcini	Referinţe
NU SUNT	

Anexa Nr. 1 La Partea I

Teren

Nr cadastral	Suprafaţa (mp)*	Observaţii / Referinţe
	6.998	

* Suprafaţa este determinată in planul de proiecţie Stereo 70.

DETALII LINIARE IMOBIL

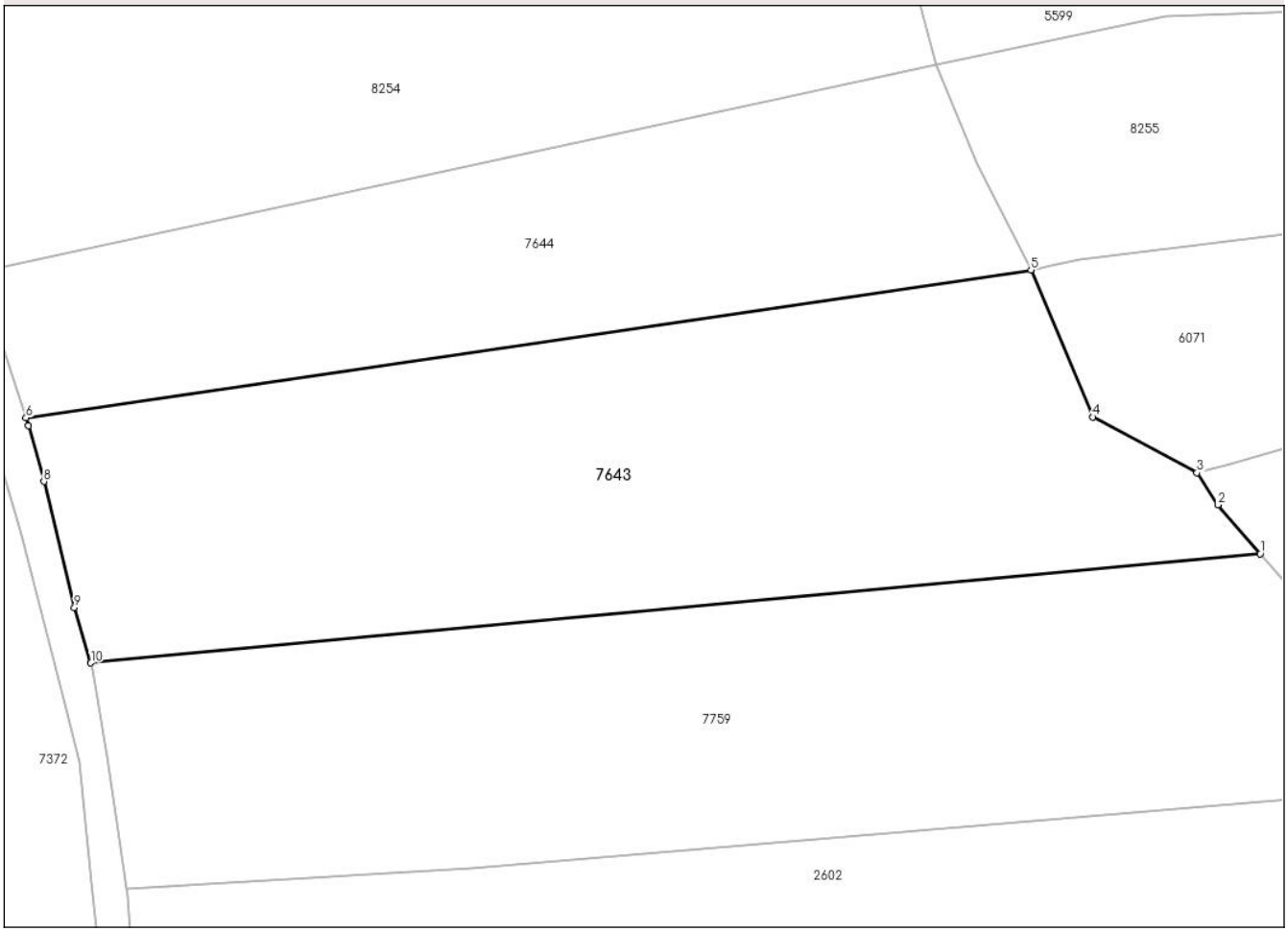

Date referitoare la teren

Crt	Categorie folosință	Intra vilan	Suprafaţa (mp)	Tarla	Parcelă	Nr. topo	Observaţii / Referinţe
1	pasune	NU	6.998	-	-	-	Pășune împădurită

Lungime Segmente
1) Valorile lungimilor segmentelor sunt obţinute din proiecţie în plan.

Punct început	X / Y	Punct sfârşit	X / Y	Lungime segment (** (m)
1	575.559,062 583.220,381	2	575.552,608 583.227,817	9.846
2	575.552,608 583.227,817	3	575.549,393 583.232,706	5.851
3	575.549,393 583.232,706	4	575.533,494 583.241,224	18.037
4	575.533,494 583.241,224	5	575.524,076 583.263,65	24.323
5	575.524,076 583.263,65	6	575.370,672 583.241,092	155.054

Document care conține date cu caracter personal, protejat de prevederile Regulamentului (UE) nr. 679/2016 și Legii 190/2018

Punct început	X / Y	Punct sfârşit	X / Y	Lungime segment (** (m)
6	575.370,672 583.241,092	7	575.371,063 583.239,862	1.291
7	575.371,063 583.239,862	8	575.373,401 583.231,378	8.8
8	575.373,401 583.231,378	9	575.378,064 583.212,156	19.78
9	575.378,064 583.212,156	10	575.380,585 583.203,708	8.816
10	575.380,585 583.203,708	1	575.559,062 583.220,381	179.254

** Lungimile segmentelor sunt determinate în planul de proiecţie Stereo 70 şi sunt rotunjite la 1 milimetru.
*** Distanţa dintre puncte este formată din segmente cumulate ce sunt mai mici decât valoarea 1 milimetru.

Document care conține date cu caracter personal, protejat de prevederile Regulamentului (UE) nr. 679/2016 și Legii 190/2018

DATE DESPRE IMOBILUL NR. 7644

Oficiul de Cadastru şi Publicitate Imobiliară NEAMT
Biroul de Cadastru şi Publicitate Imobiliară Bicaz

A. Partea I. Descrierea imobilului

TEREN Extravilan

Adresa: Jud. Neamt, pct. 'Muntele Lung'

Nr. Crt	Nr cadastral Nr. topografic	Suprafaţa* (mp)	Observaţii / Referinţe
A1		4.293	Sector cadastral:118 Teren neimprejmuit;

B. Partea II. Proprietari şi acte

Inscrieri privitoare la dreptul de proprietate şi alte drepturi reale		Referinţe
7644 / 06/06/2024		
Act Administrativ nr. 4285, din 06/06/2024 emis de Primăria com.Dămuc;		
B1	Inscrierea posesiei, drept de PROPRIETATE, dobandit prin Lege, cota actuala 1/1, cota initiala 1/1	A1
	1) **GĂINĂ LAURA**	

C. Partea III. SARCINI .

Inscrieri privind dezmembramintele dreptului de proprietate, drepturi reale de garanţie şi sarcini	Referinţe
NU SUNT	

Anexa Nr. 1 La Partea I

Teren

Nr cadastral	Suprafaţa (mp)*	Observaţii / Referinţe
	4.293	

* Suprafaţa este determinată in planul de proiecţie Stereo 70.

DETALII LINIARE IMOBIL

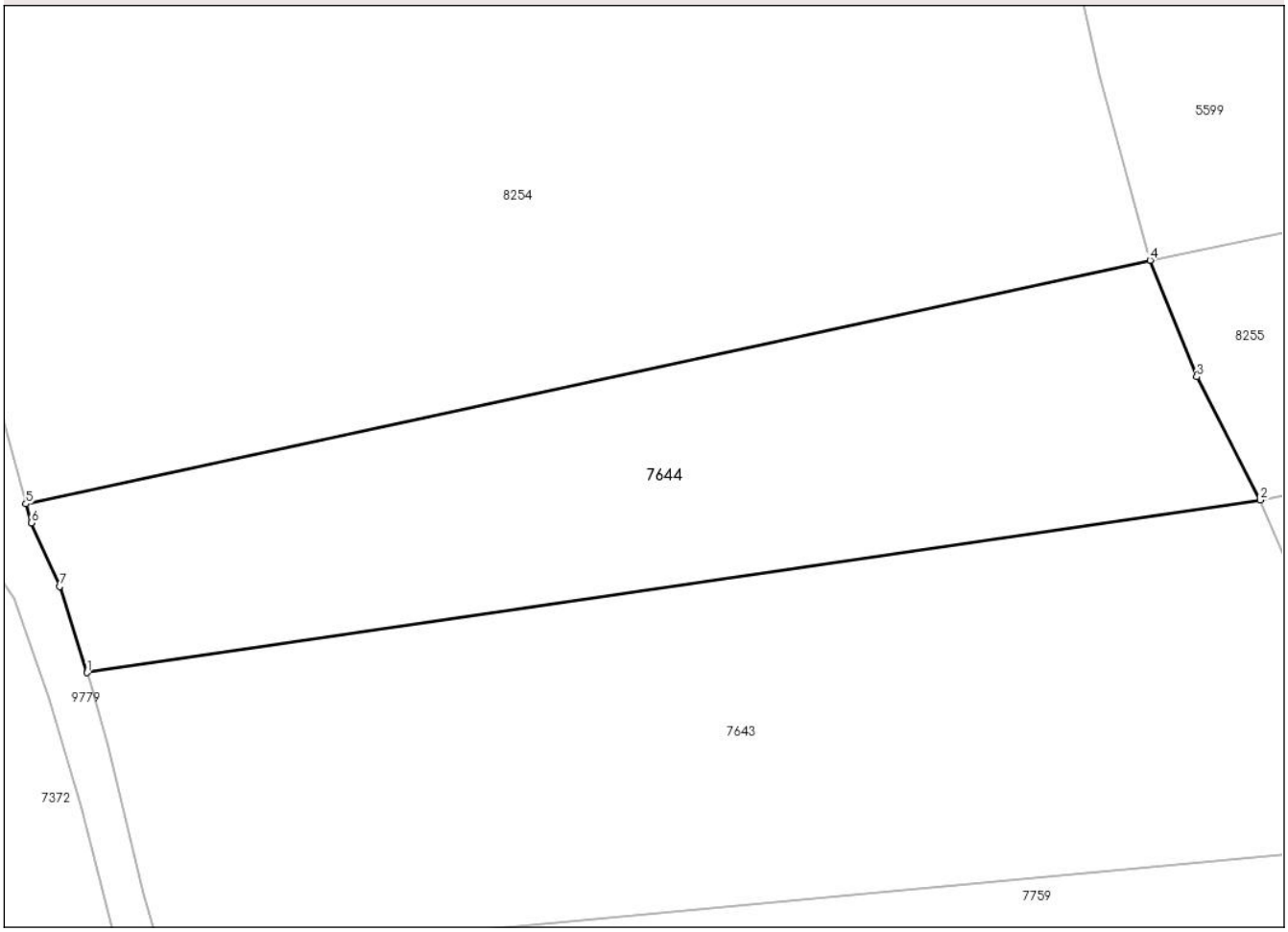

Date referitoare la teren

Crt	Categorie folosință	Intra vilan	Suprafaţa (mp)	Tarla	Parcelă	Nr. topo	Observaţii / Referinţe
1	pasune	NU	4.293	-	-	-	Pășune împădurită

Lungime Segmente
1) Valorile lungimilor segmentelor sunt obţinute din proiecţie în plan.

Punct început	X / Y	Punct sfârşit	X / Y	Lungime segment (** (m)
1	575.370,672 583.241,092	2	575.524,076 583.263,65	155.054
2	575.524,076 583.263,65	3	575.515,778 583.279,718	18.084
3	575.515,778 583.279,718	4	575.509,674 583.294,948	16.408
4	575.509,674 583.294,948	5	575.362,674 583.263,134	150.403
5	575.362,674 583.263,134	6	575.363,35 583.260,641	2.583

Document care conține date cu caracter personal, protejat de prevederile Regulamentului (UE) nr. 679/2016 și Legii 190/2018

Punct început	X / Y	Punct sfârşit	X / Y	Lungime segment (** (m)
6	575.363,35 583.260,641	7	575.367,087 583.252,344	9.1
7	575.367,087 583.252,344	1	575.370,672 583.241,092	11.809

** Lungimile segmentelor sunt determinate în planul de proiecţie Stereo 70 şi sunt rotunjite la 1 milimetru.
*** Distanţa dintre puncte este formată din segmente cumulate ce sunt mai mici decât valoarea 1 milimetru.

Document care conține date cu caracter personal, protejat de prevederile Regulamentului (UE) nr. 679/2016 și Legii 190/2018

DATE DESPRE IMOBILUL NR. 7759

Oficiul de Cadastru şi Publicitate Imobiliară NEAMT
Biroul de Cadastru şi Publicitate Imobiliară Bicaz

A. Partea I. Descrierea imobilului

TEREN Extravilan

Adresa: Jud. Neamt, pct. 'Asau'

Nr. Crt	Nr cadastral Nr. topografic	Suprafaţa* (mp)	Observaţii / Referinţe
A1		7.052	Sector cadastral:118 Teren neimprejmuit;

B. Partea II. Proprietari şi acte

Inscrieri privitoare la dreptul de proprietate şi alte drepturi reale		Referinţe
7759 / 06/06/2024		
Act Administrativ nr. 4286, din 06/06/2024 emis de Primăria com.Dămuc;		
B1	Inscrierea posesiei, drept de PROPRIETATE, dobandit prin Lege, cota actuala 1/1, cota initiala 1/1	A1
	1) **TOPLICIAN CONSTANTIN** 2) **TOPLICIAN MARGETA**	

C. Partea III. SARCINI .

Inscrieri privind dezmembramintele dreptului de proprietate, drepturi reale de garanţie şi sarcini	Referinţe
NU SUNT	

Document care conține date cu caracter personal, protejat de prevederile Regulamentului (UE) nr. 679/2016 și Legii 190/2018

Anexa Nr. 1 La Partea I

Teren

Nr cadastral	Suprafaţa (mp)*	Observaţii / Referinţe
	7.052	

* Suprafaţa este determinată in planul de proiecţie Stereo 70.

DETALII LINIARE IMOBIL

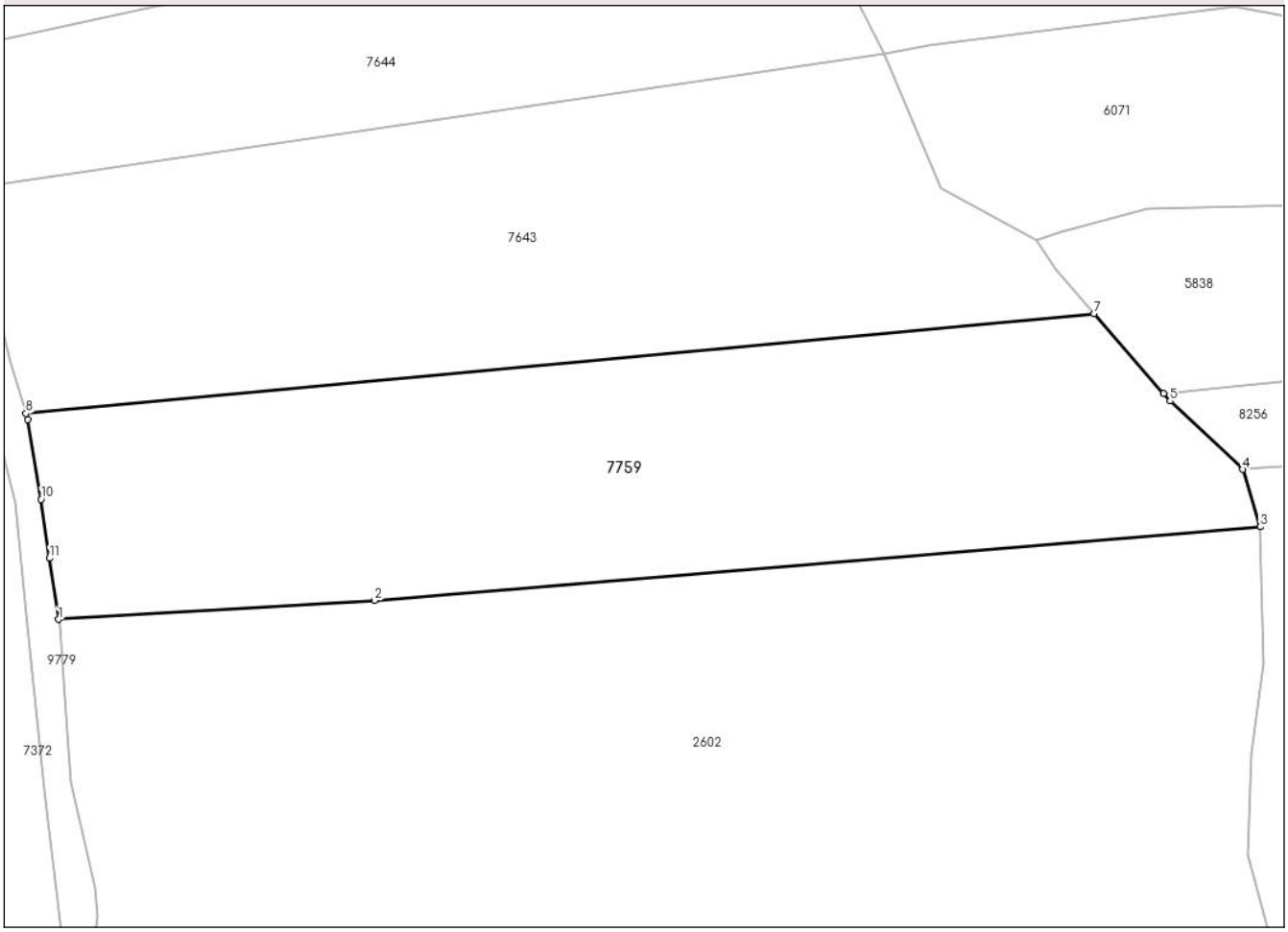

Date referitoare la teren

Crt	Categorie folosință	Intra vilan	Suprafaţa (mp)	Tarla	Parcelă	Nr. topo	Observaţii / Referinţe
1	pasune	NU	7.052	-	-	-	Pășune împădurită

Lungime Segmente
1) Valorile lungimilor segmentelor sunt obţinute din proiecţie în plan.

Punct început	X / Y	Punct sfârşit	X / Y	Lungime segment (** (m)
1	575.386,051 583.169,31	2	575.438,839 583.172,495	52.884
2	575.438,839 583.172,495	3	575.586,836 583.184,779	148.506
3	575.586,836 583.184,779	4	575.583,937 583.194,358	10.008
4	575.583,937 583.194,358	5	575.571,759 583.205,753	16.678
5	575.571,759 583.205,753	6	575.570,657 583.207,023	1.681

Document care conține date cu caracter personal, protejat de prevederile Regulamentului (UE) nr. 679/2016 și Legii 190/2018

Punct început	X / Y	Punct sfârşit	X / Y	Lungime segment (** (m)
6	575.570,657 583.207,023	7	575.559,062 583.220,381	17.688
7	575.559,062 583.220,381	8	575.380,585 583.203,708	179.254
8	575.380,585 583.203,708	9	575.380,895 583.202,67	1.083
9	575.380,895 583.202,67	10	575.383,124 583.189,355	13.5
10	575.383,124 583.189,355	11	575.384,549 583.179,515	9.943
11	575.384,549 583.179,515	1	575.386,051 583.169,31	10.315

** Lungimile segmentelor sunt determinate în planul de proiecţie Stereo 70 şi sunt rotunjite la 1 milimetru.
*** Distanţa dintre puncte este formată din segmente cumulate ce sunt mai mici decât valoarea 1 milimetru.

Document care conține date cu caracter personal, protejat de prevederile Regulamentului (UE) nr. 679/2016 și Legii 190/2018

DATE DESPRE IMOBILUL NR. 8058

Oficiul de Cadastru şi Publicitate Imobiliară NEAMT
Biroul de Cadastru şi Publicitate Imobiliară Bicaz

A. Partea I. Descrierea imobilului

TEREN Extravilan

Adresa: Jud. Neamt, pct. 'Muntele Lung'

Nr. Crt	Nr cadastral Nr. topografic	Suprafaţa* (mp)	Observaţii / Referinţe
A1		7.216	Sector cadastral:118 Teren neimprejmuit;

B. Partea II. Proprietari şi acte

Inscrieri privitoare la dreptul de proprietate şi alte drepturi reale		Referinţe
8058 / 06/06/2024		
Act Administrativ nr. 4287, din 06/06/2024 emis de Primăria com.Dămuc;		
B1	Inscrierea posesiei, drept de PROPRIETATE, dobandit prin Lege, cota actuala 1/1, cota initiala 1/1	A1
	1) **DANDU SIMION** 2) **DANDU ROZALIA**	

C. Partea III. SARCINI .

Inscrieri privind dezmembramintele dreptului de proprietate, drepturi reale de garanţie şi sarcini	Referinţe
NU SUNT	

Document care conține date cu caracter personal, protejat de prevederile Regulamentului (UE) nr. 679/2016 și Legii 190/2018

Anexa Nr. 1 La Partea I

Teren

Nr cadastral	Suprafaţa (mp)*	Observaţii / Referinţe
	7.216	

* Suprafaţa este determinată in planul de proiecţie Stereo 70.

DETALII LINIARE IMOBIL

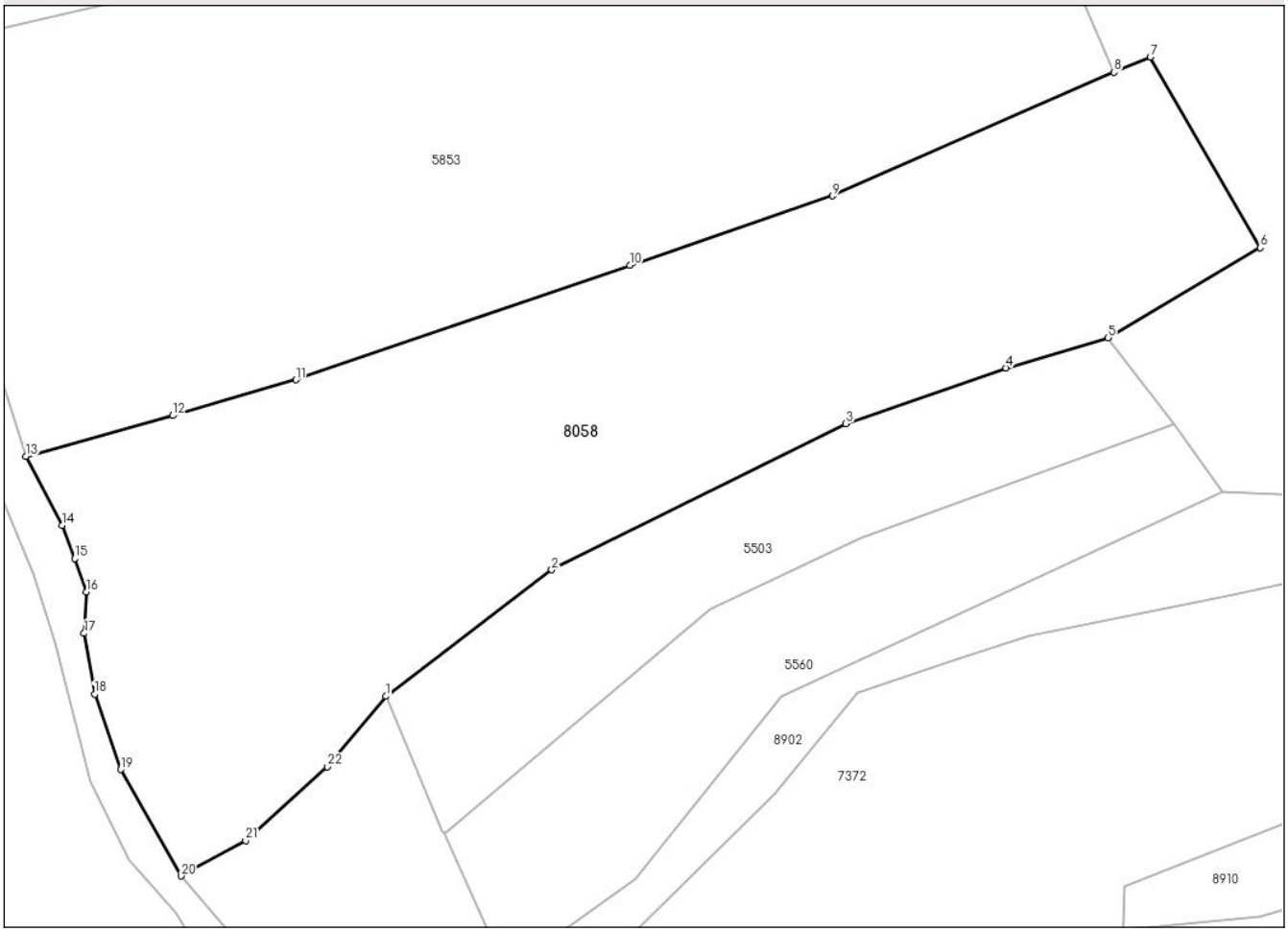

Date referitoare la teren

Crt	Categorie folosință	Intra vilan	Suprafaţa (mp)	Tarla	Parcelă	Nr. topo	Observaţii / Referinţe
1	pasune	NU	5.673	-	-	-	
2	pasune	NU	1.543	-	-	-	Pășune împădurită

Lungime Segmente

1) Valorile lungimilor segmentelor sunt obţinute din proiecţie în plan.

Punct început	X / Y	Punct sfârşit	X / Y	Lungime segment (** (m)
1	575.609,258 582.597,361	2	575.633,426 582.615,762	30.376
3	575.676,27 582.637,046	4	575.699,614 582.645,148	24.71
5	575.714,444 582.649,542	6	575.736,648 582.662,651	25.785
7	575.720,627 582.690,398	8	575.715,34 582.688,19	5.73

Punct început	X / Y	Punct sfârşit	X / Y	Lungime segment (** (m)
2	575.633,426 582.615,762	3	575.676,27 582.637,046	47.839
4	575.699,614 582.645,148	5	575.714,444 582.649,542	15.467
6	575.736,648 582.662,651	7	575.720,627 582.690,398	32.04
8	575.715,34 582.688,19	9	575.674,31 582.670,19	44.805

Document care conține date cu caracter personal, protejat de prevederile Regulamentului (UE) nr. 679/2016 și Legii 190/2018

Punct început	X / Y	Punct sfârşit	X / Y	Lungime segment (** (m)
9	575.674,31 582.670,19	10	575.644,81 582.660,09	31.181
11	575.596,12 582.643,42	12	575.578,22 582.638,23	18.637
13	575.556,81 582.632,25	14	575.562,071 582.622,222	11.324
15	575.563,9 582.617,414	16	575.565,657 582.612,52	5.2
17	575.565,297 582.606,53	18	575.566,806 582.597,658	8.999
19	575.570,626 582.586,705	20	575.579,395 582.571,215	17.8
21	575.588,813 582.576,381	22	575.600,693 582.587,097	15.999

Punct început	X / Y	Punct sfârşit	X / Y	Lungime segment (** (m)
10	575.644,81 582.660,09	11	575.596,12 582.643,42	51.465
12	575.578,22 582.638,23	13	575.556,81 582.632,25	22.229
14	575.562,071 582.622,222	15	575.563,9 582.617,414	5.144
16	575.565,657 582.612,52	17	575.565,297 582.606,53	6.001
18	575.566,806 582.597,658	19	575.570,626 582.586,705	11.6
20	575.579,395 582.571,215	21	575.588,813 582.576,381	10.742
22	575.600,693 582.587,097	1	575.609,258 582.597,361	13.368

** Lungimile segmentelor sunt determinate în planul de proiecţie Stereo 70 şi sunt rotunjite la 1 milimetru.
*** Distanţa dintre puncte este formată din segmente cumulate ce sunt mai mici decât valoarea 1 milimetru.

Document care conține date cu caracter personal, protejat de prevederile Regulamentului (UE) nr. 679/2016 și Legii 190/2018

DATE DESPRE IMOBILUL NR. 8233

Oficiul de Cadastru şi Publicitate Imobiliară NEAMT
Biroul de Cadastru şi Publicitate Imobiliară Bicaz

A. Partea I. Descrierea imobilului

TEREN Extravilan

Adresa: Jud. Neamt, Extravilan Damuc, Pct. Muntele Lung

Nr. Crt	Nr cadastral Nr. topografic	Suprafaţa* (mp)	Observaţii / Referinţe
A1	50656	26.213	Sector cadastral:118 Teren neimprejmuit; Extravilan Damuc, Pct. Muntele Lung

B. Partea II. Proprietari şi acte

Inscrieri privitoare la dreptul de proprietate şi alte drepturi reale		Referinţe
22095 / 25/10/2023		
Act Notarial nr. Contract de schimb aut. nr. 1906, din 24/10/2023 emis de NP FLOAREŞ Anca;		
B2	Intabulare, drept de PROPRIETATE, cu titlu de drept de schimb, ca bun comun,, dobandit prin Conventie, cota actuala 1/1, cota initiala 1/1	A1
	1) **ŢEPEŞ GAVRIL** 2) **ŢEPEŞ MARIA**, -soţi	

C. Partea III. SARCINI .

Inscrieri privind dezmembramintele dreptului de proprietate, drepturi reale de garanţie şi sarcini	Referinţe
NU SUNT	

Document care conține date cu caracter personal, protejat de prevederile Regulamentului (UE) nr. 679/2016 și Legii 190/2018

Anexa Nr. 1 La Partea I

Teren

Nr cadastral	Suprafaţa (mp)*	Observaţii / Referinţe
50656	26.213	Extravilan Damuc, Pct. Muntele Lung

* Suprafaţa este determinată in planul de proiecţie Stereo 70.

DETALII LINIARE IMOBIL

Date referitoare la teren

Crt	Categorie folosință	Intra vilan	Suprafaţa (mp)	Tarla	Parcelă	Nr. topo	Observaţii / Referinţe
1	pasune	NU	9.557	-	-	-	
2	pasune	NU	16.656	-	-	-	Pășune împădurită

Lungime Segmente
1) Valorile lungimilor segmentelor sunt obţinute din proiecţie în plan.

Punct început	X / Y	Punct sfârşit	X / Y	Lungime segment (** (m)
1	575.503,529 582.968,395	2	575.637,084 582.994,862	136.152
2	575.637,084 582.994,862	3	575.601,565 583.044,436	60.985
3	575.601,565 583.044,436	4	575.595,957 583.052,263	9.629
4	575.595,957 583.052,263	5	575.595,301 583.053,179	1.127

Document care conține date cu caracter personal, protejat de prevederile Regulamentului (UE) nr. 679/2016 și Legii 190/2018

Punct început	X / Y	Punct sfârşit	X / Y	Lungime segment (** (m)
5	575.595,301 583.053,179	6	575.594,147 583.087,089	33.93
6	575.594,147 583.087,089	7	575.593,477 583.106,798	19.72
7	575.593,477 583.106,798	8	575.393,381 583.104,155	200.113
8	575.393,381 583.104,155	9	575.395,262 583.093,252	11.064
9	575.395,262 583.093,252	10	575.399,065 583.080,612	13.2
10	575.399,065 583.080,612	11	575.402,665 583.066,05	15.0
11	575.402,665 583.066,05	12	575.409,123 583.045,857	21.201
12	575.409,123 583.045,857	13	575.412,235 583.035,515	10.8
13	575.412,235 583.035,515	14	575.415,783 583.024,998	11.099
14	575.415,783 583.024,998	15	575.417,092 583.013,271	11.8
15	575.417,092 583.013,271	16	575.422,513 582.990,713	23.2
16	575.422,513 582.990,713	17	575.433,099 582.966,856	26.1
17	575.433,099 582.966,856	18	575.437,351 582.955,281	12.331
18	575.437,351 582.955,281	19	575.477,54 582.963,245	40.97
19	575.477,54 582.963,245	1	575.503,529 582.968,395	26.494

** Lungimile segmentelor sunt determinate în planul de proiecţie Stereo 70 şi sunt rotunjite la 1 milimetru.
*** Distanţa dintre puncte este formată din segmente cumulate ce sunt mai mici decât valoarea 1 milimetru.

Document care conține date cu caracter personal, protejat de prevederile Regulamentului (UE) nr. 679/2016 și Legii 190/2018

DATE DESPRE IMOBILUL NR. 8244

Oficiul de Cadastru şi Publicitate Imobiliară NEAMT
Biroul de Cadastru şi Publicitate Imobiliară Bicaz

A. Partea I. Descrierea imobilului

TEREN Extravilan

Adresa: Jud. Neamt, pct. 'Muntele Lung'

Nr. Crt	Nr cadastral Nr. topografic	Suprafaţa* (mp)	Observaţii / Referinţe
A1		5.902	Sector cadastral:118 Teren neimprejmuit;

B. Partea II. Proprietari şi acte

Inscrieri privitoare la dreptul de proprietate şi alte drepturi reale		Referinţe
8244 / 06/06/2024		
Act Administrativ nr. 4288, din 06/06/2024 emis de Primăria com.Dămuc;		
B1	Inscrierea posesiei, drept de PROPRIETATE, dobandit prin Lege, cota actuala 1/1, cota initiala 1/1	A1
	1) **BUTUNOI RODICA**	

C. Partea III. SARCINI .

Inscrieri privind dezmembramintele dreptului de proprietate, drepturi reale de garanţie şi sarcini	Referinţe
NU SUNT	

Document care conține date cu caracter personal, protejat de prevederile Regulamentului (UE) nr. 679/2016 și Legii 190/2018

Anexa Nr. 1 La Partea I

Teren

Nr cadastral	Suprafaţa (mp)*	Observaţii / Referinţe
	5.902	

* Suprafaţa este determinată in planul de proiecţie Stereo 70.

DETALII LINIARE IMOBIL

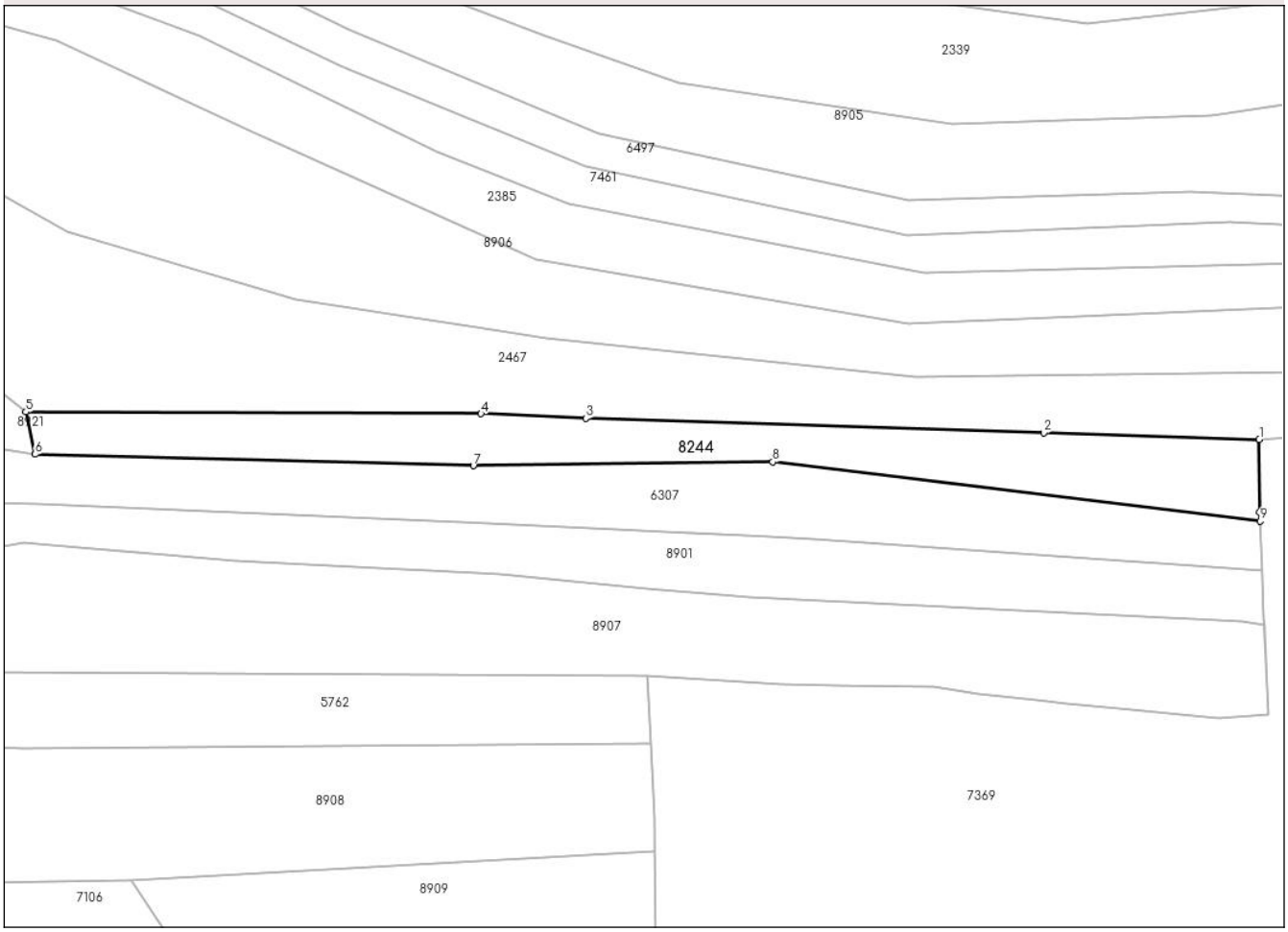

Date referitoare la teren

Crt	Categorie folosință	Intra vilan	Suprafaţa (mp)	Tarla	Parcelă	Nr. topo	Observaţii / Referinţe
1	faneata	NU	1.969	-	-	-	
2	pasune	NU	3.933	-	-	-	

Lungime Segmente

1) Valorile lungimilor segmentelor sunt obţinute din proiecţie în plan.

Punct început	X / Y	Punct sfârşit	X / Y	Lungime segment (** (m)
1	576.365,379 582.772,908	2	576.299,444 582.774,936	65.966
2	576.299,444 582.774,936	3	576.159,488 582.779,436	140.028
3	576.159,488 582.779,436	4	576.127,417 582.780,806	32.1
4	576.127,417 582.780,806	5	575.988,283 582.781,381	139.135

Document care conține date cu caracter personal, protejat de prevederile Regulamentului (UE) nr. 679/2016 și Legii 190/2018

Punct început	X / Y	Punct sfârşit	X / Y	Lungime segment (** (m)
5	575.988,283 582.781,381	6	575.991,147 582.768,424	13.27
6	575.991,147 582.768,424	7	576.125,105 582.764,92	134.004
7	576.125,105 582.764,92	8	576.216,588 582.766,083	91.49
8	576.216,588 582.766,083	9	576.365,66 582.748,026	150.162
9	576.365,66 582.748,026	10	576.365,56 582.750,701	2.677
10	576.365,56 582.750,701	1	576.365,379 582.772,908	22.208

** Lungimile segmentelor sunt determinate în planul de proiecţie Stereo 70 şi sunt rotunjite la 1 milimetru.
*** Distanţa dintre puncte este formată din segmente cumulate ce sunt mai mici decât valoarea 1 milimetru.

Document care conține date cu caracter personal, protejat de prevederile Regulamentului (UE) nr. 679/2016 și Legii 190/2018

DATE DESPRE IMOBILUL NR. 8254

Oficiul de Cadastru şi Publicitate Imobiliară NEAMT
Biroul de Cadastru şi Publicitate Imobiliară Bicaz

A. Partea I. Descrierea imobilului

TEREN Extravilan

Adresa: Jud. Neamt

Nr. Crt	Nr cadastral Nr. topografic	Suprafaţa* (mp)	Observaţii / Referinţe
A1		9.900	Sector cadastral:118 Teren neimprejmuit;

B. Partea II. Proprietari şi acte

Inscrieri privitoare la dreptul de proprietate şi alte drepturi reale		Referinţe
8254 / 06/06/2024		
Act Administrativ nr. 5144, din 08/08/2024 emis de Primăria com.Dămuc;		
B1	Inscrierea posesiei, drept de PROPRIETATE, dobandit prin Lege, cota actuala 1/1, cota initiala 1/1	A1
	1) **NEIDENTIFICAT NEIDENTIFICAT**, CIF:0000000000000	
Act Normativ nr. 7, din 13/03/1996 emis de Parlamentul României ((art.13));		
B2	Se notează mențiunea de proprietar neidentificat	A1

C. Partea III. SARCINI .

Inscrieri privind dezmembramintele dreptului de proprietate, drepturi reale de garanţie şi sarcini	Referinţe
NU SUNT	

Anexa Nr. 1 La Partea I

Teren

Nr cadastral	Suprafaţa (mp)*	Observaţii / Referinţe
	9.900	

* Suprafaţa este determinată in planul de proiecţie Stereo 70.

DETALII LINIARE IMOBIL

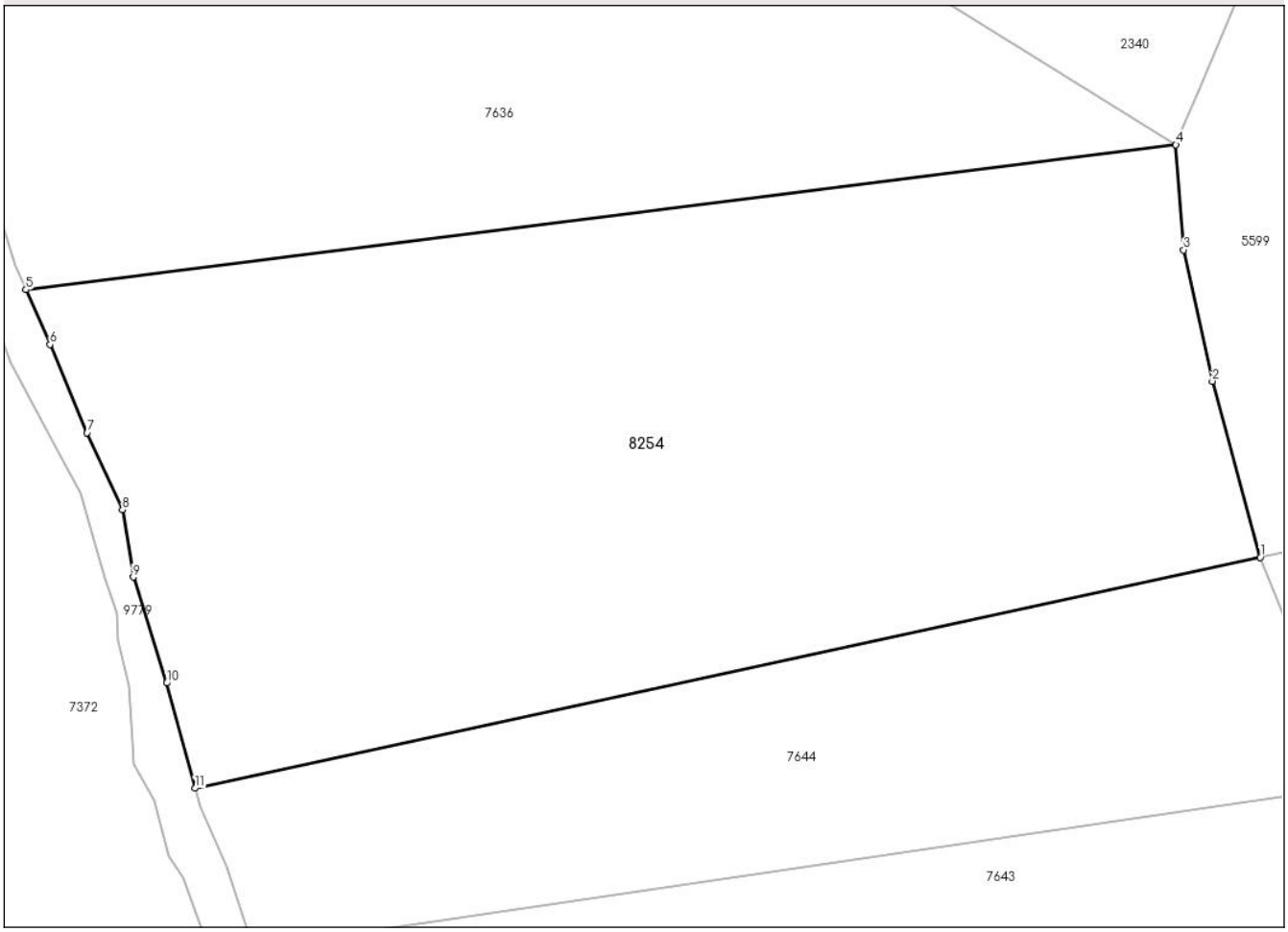

Date referitoare la teren

Crt	Categorie folosință	Intra vilan	Suprafaţa (mp)	Tarla	Parcelă	Nr. topo	Observaţii / Referinţe
1	pasune	NU	9.900	-	-	-	Pășune împădurită

Lungime Segmente
1) Valorile lungimilor segmentelor sunt obţinute din proiecţie în plan.

Punct început	X / Y	Punct sfârşit	X / Y	Lungime segment (** (m)
1	575.509,674 583.294,948	2	575.503,059 583.319,231	25.168
2	575.503,059 583.319,231	3	575.499,093 583.337,333	18.531
3	575.499,093 583.337,333	4	575.498,03 583.351,84	14.546
4	575.498,03 583.351,84	5	575.339,326 583.331,863	159.956
5	575.339,326 583.331,863	6	575.342,658 583.324,311	8.254

Document care conține date cu caracter personal, protejat de prevederile Regulamentului (UE) nr. 679/2016 și Legii 190/2018

Punct început	X / Y	Punct sfârşit	X / Y	Lungime segment (** (m)
6	575.342,658 583.324,311	7	575.347,778 583.312,144	13.2
7	575.347,778 583.312,144	8	575.352,64 583.301,502	11.7
8	575.352,64 583.301,502	9	575.354,166 583.292,226	9.401
9	575.354,166 583.292,226	10	575.358,746 583.277,628	15.3
10	575.358,746 583.277,628	11	575.362,674 583.263,134	15.017
11	575.362,674 583.263,134	1	575.509,674 583.294,948	150.403

** Lungimile segmentelor sunt determinate în planul de proiecţie Stereo 70 şi sunt rotunjite la 1 milimetru.
*** Distanţa dintre puncte este formată din segmente cumulate ce sunt mai mici decât valoarea 1 milimetru.

Document care conține date cu caracter personal, protejat de prevederile Regulamentului (UE) nr. 679/2016 și Legii 190/2018

DATE DESPRE IMOBILUL NR. 8255

Oficiul de Cadastru şi Publicitate Imobiliară NEAMT
Biroul de Cadastru şi Publicitate Imobiliară Bicaz

A. Partea I. Descrierea imobilului

TEREN Extravilan

Adresa: Jud. Neamt

Nr. Crt	Nr cadastral Nr. topografic	Suprafaţa* (mp)	Observaţii / Referinţe
A1		10.738	Sector cadastral:118 Teren neimprejmuit;

B. Partea II. Proprietari şi acte

Inscrieri privitoare la dreptul de proprietate şi alte drepturi reale		Referinţe
8255 / 06/06/2024		
Act Administrativ nr. 5144, din 08/08/2024 emis de Primăria com.Dămuc;		
B1	Inscrierea posesiei, drept de PROPRIETATE, dobandit prin Lege, cota actuala 1/1, cota initiala 1/1	A1
	1) **NEIDENTIFICAT NEIDENTIFICAT**, CIF:0000000000000	
Act Normativ nr. 7, din 13/03/1996 emis de Parlamentul României ((art.13));		
B2	Se notează mențiunea de proprietar neidentificat	A1

C. Partea III. SARCINI .

Inscrieri privind dezmembramintele dreptului de proprietate, drepturi reale de garanţie şi sarcini	Referinţe
NU SUNT	

Anexa Nr. 1 La Partea I

Teren

Nr cadastral	Suprafaţa (mp)*	Observaţii / Referinţe
	10.738	

* Suprafaţa este determinată in planul de proiecţie Stereo 70.

DETALII LINIARE IMOBIL

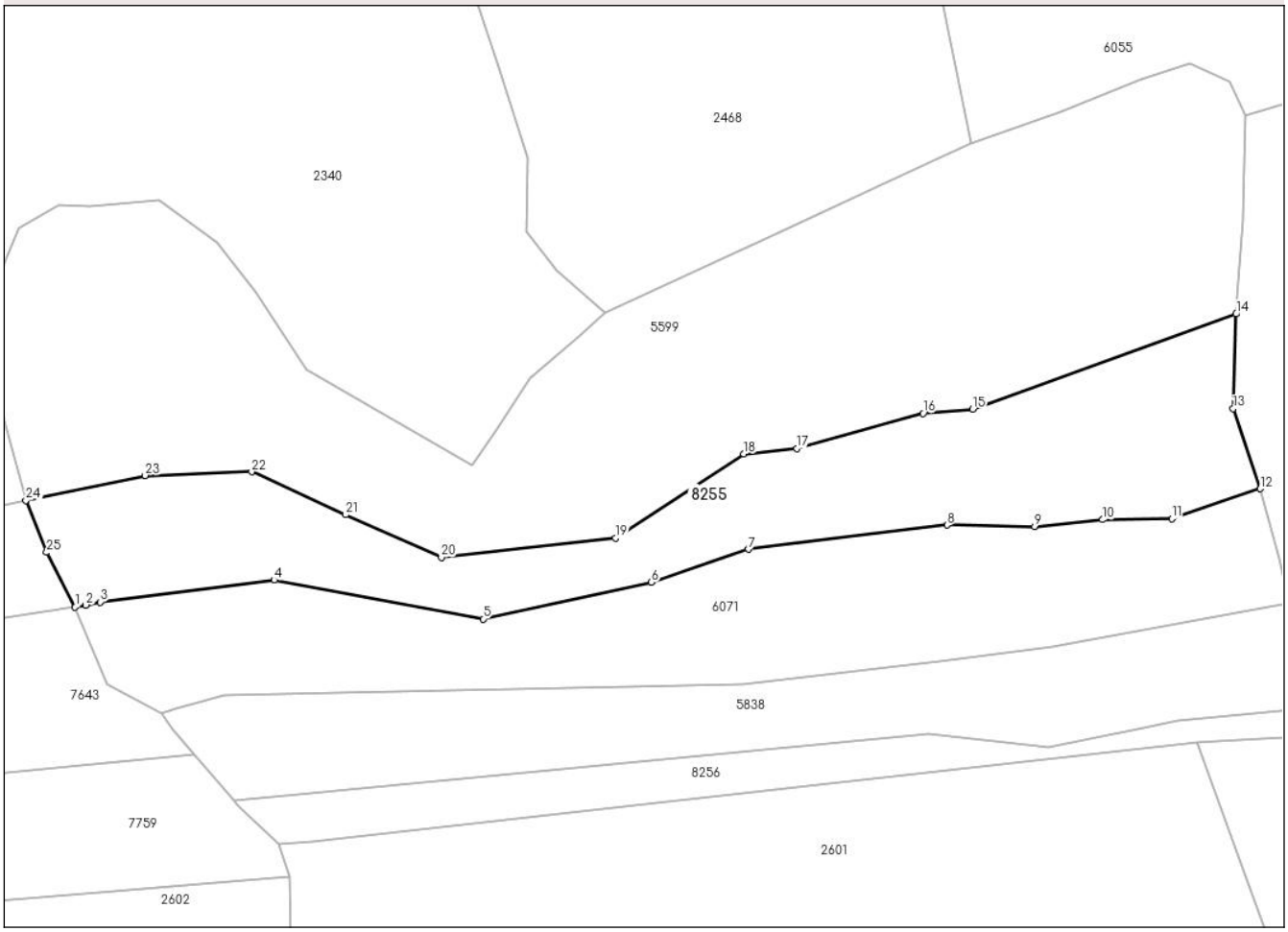

Date referitoare la teren

Crt	Categorie folosință	Intra vilan	Suprafaţa (mp)	Tarla	Parcelă	Nr. topo	Observaţii / Referinţe
1	faneata	NU	10.738	-	-	-	

Lungime Segmente

1) Valorile lungimilor segmentelor sunt obţinute din proiecţie în plan.

Punct început	X / Y	Punct sfârşit	X / Y	Lungime segment (** (m)
1	575.524,076 583.263,65	2	575.527,188 583.264,29	3.177
3	575.531,469 583.265,17	4	575.582,473 583.271,613	51.409
5	575.643,708 583.260,217	6	575.693,057 583.270,931	50.499
7	575.721,455 583.280,637	8	575.779,752 583.287,736	58.728
9	575.805,407 583.287,292	10	575.825,31 583.289,288	20.003

Punct început	X / Y	Punct sfârşit	X / Y	Lungime segment (** (m)
2	575.527,188 583.264,29	3	575.531,469 583.265,17	4.371
4	575.582,473 583.271,613	5	575.643,708 583.260,217	62.286
6	575.693,057 583.270,931	7	575.721,455 583.280,637	30.011
8	575.779,752 583.287,736	9	575.805,407 583.287,292	25.659
10	575.825,31 583.289,288	11	575.845,605 583.289,606	20.297

Document care conține date cu caracter personal, protejat de prevederile Regulamentului (UE) nr. 679/2016 și Legii 190/2018

Punct început	X / Y	Punct sfârşit	X / Y	Lungime segment (** (m)
11	575.845,605 583.289,606	12	575.871,557 583.298,346	27.384
13	575.863,583 583.321,816	14	575.864,472 583.349,536	27.734
15	575.787,277 583.321,681	16	575.772,748 583.320,46	14.58
17	575.735,672 583.310,176	18	575.720,129 583.308,582	15.625
19	575.682,48 583.283,913	20	575.631,506 583.278,244	51.288
21	575.603,43 583.290,74	22	575.575,85 583.303,32	30.314
23	575.544,653 583.302,218	24	575.509,674 583.294,948	35.727
25	575.515,778 583.279,718	1	575.524,076 583.263,65	18.084

Punct început	X / Y	Punct sfârşit	X / Y	Lungime segment (** (m)
12	575.871,557 583.298,346	13	575.863,583 583.321,816	24.788
14	575.864,472 583.349,536	15	575.787,277 583.321,681	82.067
16	575.772,748 583.320,46	17	575.735,672 583.310,176	38.476
18	575.720,129 583.308,582	19	575.682,48 583.283,913	45.011
20	575.631,506 583.278,244	21	575.603,43 583.290,74	30.731
22	575.575,85 583.303,32	23	575.544,653 583.302,218	31.216
24	575.509,674 583.294,948	25	575.515,778 583.279,718	16.408

** Lungimile segmentelor sunt determinate în planul de proiecţie Stereo 70 şi sunt rotunjite la 1 milimetru.
*** Distanţa dintre puncte este formată din segmente cumulate ce sunt mai mici decât valoarea 1 milimetru.

Document care conține date cu caracter personal, protejat de prevederile Regulamentului (UE) nr. 679/2016 și Legii 190/2018

DATE DESPRE IMOBILUL NR. 8256

Oficiul de Cadastru şi Publicitate Imobiliară NEAMT
Biroul de Cadastru şi Publicitate Imobiliară Bicaz

A. Partea I. Descrierea imobilului

TEREN Extravilan

Adresa: Jud. Neamt

Nr. Crt	Nr cadastral Nr. topografic	Suprafaţa* (mp)	Observaţii / Referinţe
A1		3.423	Sector cadastral:118 Teren neimprejmuit;

B. Partea II. Proprietari şi acte

Inscrieri privitoare la dreptul de proprietate şi alte drepturi reale		Referinţe
8256 / 06/06/2024		
Act Administrativ nr. 5144, din 08/08/2024 emis de Primăria com.Dămuc;		
B1	Inscrierea posesiei, drept de PROPRIETATE, dobandit prin Lege, cota actuala 1/1, cota initiala 1/1	A1
	1) **NEIDENTIFICAT NEIDENTIFICAT**, CIF:0000000000000	
Act Normativ nr. 7, din 13/03/1996 emis de Parlamentul României ((art.13));		
B2	Se notează mențiunea de proprietar neidentificat	A1

C. Partea III. SARCINI .

Inscrieri privind dezmembramintele dreptului de proprietate, drepturi reale de garanţie şi sarcini	Referinţe
NU SUNT	

Anexa Nr. 1 La Partea I

Teren

Nr cadastral	Suprafaţa (mp)*	Observaţii / Referinţe
	3.423	

* Suprafaţa este determinată in planul de proiecţie Stereo 70.

DETALII LINIARE IMOBIL

Date referitoare la teren

Crt	Categorie folosință	Intra vilan	Suprafaţa (mp)	Tarla	Parcelă	Nr. topo	Observaţii / Referinţe
1	faneata	NU	3.423	-	-	-	

Lungime Segmente
1) Valorile lungimilor segmentelor sunt obţinute din proiecţie în plan.

Punct început	X / Y	Punct sfârşit	X / Y	Lungime segment (** (m)
1	575.896,028 583.235,229	2	575.847,333 583.230,528	48.921
2	575.847,333 583.230,528	3	575.835,716 583.227,853	11.921
3	575.835,716 583.227,853	4	575.809,468 583.222,828	26.725
4	575.809,468 583.222,828	5	575.774,572 583.226,584	35.098
5	575.774,572 583.226,584	6	575.582,071 583.208,118	193.385

Document care conține date cu caracter personal, protejat de prevederile Regulamentului (UE) nr. 679/2016 și Legii 190/2018

Punct început	X / Y	Punct sfârşit	X / Y	Lungime segment (** (m)
6	575.582,071 583.208,118	7	575.570,657 583.207,023	11.466
7	575.570,657 583.207,023	8	575.571,759 583.205,753	1.681
8	575.571,759 583.205,753	9	575.583,937 583.194,358	16.678
9	575.583,937 583.194,358	10	575.593,869 583.194,982	9.952
10	575.593,869 583.194,982	11	575.681,91 583.204,809	88.588
11	575.681,91 583.204,809	12	575.853,013 583.223,908	172.166
12	575.853,013 583.223,908	13	575.900,439 583.226,934	47.522
13	575.900,439 583.226,934	1	575.896,028 583.235,229	9.395

** Lungimile segmentelor sunt determinate în planul de proiecţie Stereo 70 şi sunt rotunjite la 1 milimetru.
*** Distanţa dintre puncte este formată din segmente cumulate ce sunt mai mici decât valoarea 1 milimetru.

Document care conține date cu caracter personal, protejat de prevederile Regulamentului (UE) nr. 679/2016 și Legii 190/2018

DATE DESPRE IMOBILUL NR. 8257

Oficiul de Cadastru şi Publicitate Imobiliară NEAMT
Biroul de Cadastru şi Publicitate Imobiliară Bicaz

A. Partea I. Descrierea imobilului

TEREN Extravilan

Adresa: Jud. Neamt

Nr. Crt	Nr cadastral Nr. topografic	Suprafaţa* (mp)	Observaţii / Referinţe
A1		15.034	Sector cadastral:118 Teren neimprejmuit;

B. Partea II. Proprietari şi acte

Inscrieri privitoare la dreptul de proprietate şi alte drepturi reale		Referinţe
8257 / 06/06/2024		
Act Administrativ nr. 5144, din 08/08/2024 emis de Primăria com.Dămuc;		
B1	Inscrierea posesiei, drept de PROPRIETATE, dobandit prin Lege, cota actuala 1/1, cota initiala 1/1	A1
	1) **NEIDENTIFICAT NEIDENTIFICAT**, CIF:0000000000000	
Act Normativ nr. 7, din 13/03/1996 emis de Parlamentul României ((art.13));		
B2	Se notează mențiunea de proprietar neidentificat	A1

C. Partea III. SARCINI .

Inscrieri privind dezmembramintele dreptului de proprietate, drepturi reale de garanţie şi sarcini	Referinţe
NU SUNT	

Anexa Nr. 1 La Partea I

Teren

Nr cadastral	Suprafaţa (mp)*	Observaţii / Referinţe
	15.034	

* Suprafaţa este determinată in planul de proiecţie Stereo 70.

DETALII LINIARE IMOBIL

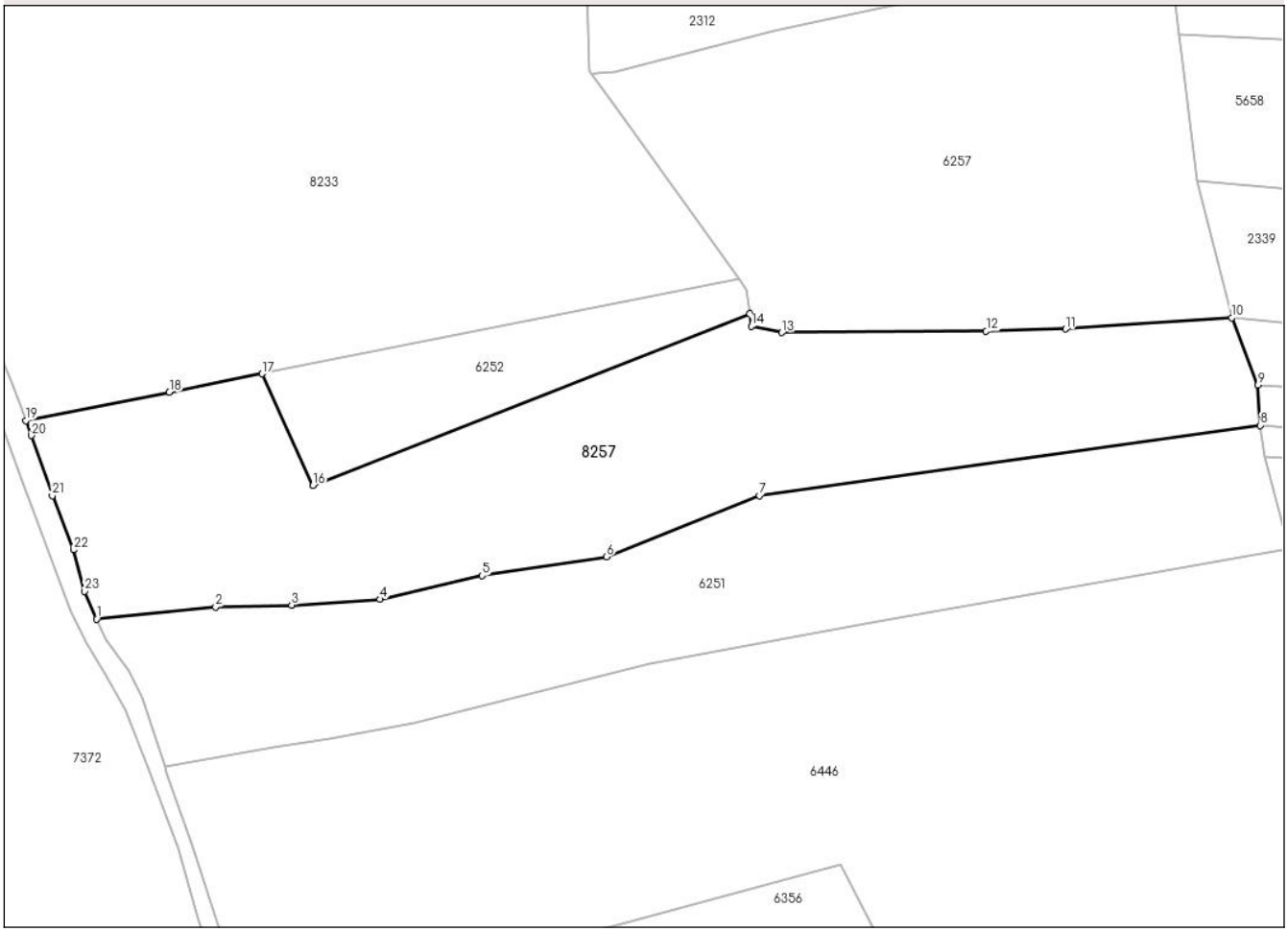

Date referitoare la teren

Crt	Categorie folosință	Intra vilan	Suprafaţa (mp)	Tarla	Parcelă	Nr. topo	Observaţii / Referinţe
1	pasune	NU	12.587	-	-	-	
2	pasune	NU	2.447	-	-	-	Pasune impadurita

Lungime Segmente

1) Valorile lungimilor segmentelor sunt obţinute din proiecţie în plan.

Punct început	X / Y	Punct sfârşit	X / Y	Lungime segment (** (m)
1	575.457,175 582.899,738	2	575.490,498 582.903,119	33.494
3	575.511,771 582.903,677	4	575.536,513 582.905,277	24.794
5	575.565,175 582.911,869	6	575.599,992 582.917,179	35.22
7	575.642,808 582.934,316	8	575.783,101 582.953,933	141.658

Punct început	X / Y	Punct sfârşit	X / Y	Lungime segment (** (m)
2	575.490,498 582.903,119	3	575.511,771 582.903,677	21.28
4	575.536,513 582.905,277	5	575.565,175 582.911,869	29.41
6	575.599,992 582.917,179	7	575.642,808 582.934,316	46.118
8	575.783,101 582.953,933	9	575.782,492 582.965,226	11.309

Document care conține date cu caracter personal, protejat de prevederile Regulamentului (UE) nr. 679/2016 și Legii 190/2018

Punct început	X / Y	Punct sfârşit	X / Y	Lungime segment (** (m)
9	575.782,492 582.965,226	10	575.775,1 582.984,07	20.242
11	575.728,525 582.980,892	12	575.706,327 582.980,336	22.205
13	575.649,101 582.979,866	14	575.640,531 582.981,647	8.753
15	575.640,092 582.985,158	16	575.517,736 582.937,099	131.456
17	575.503,529 582.968,395	18	575.477,54 582.963,245	26.494
19	575.437,351 582.955,281	20	575.438,892 582.951,087	4.468
21	575.444,765 582.934,283	22	575.450,734 582.919,115	16.3
23	575.453,731 582.907,496	1	575.457,175 582.899,738	8.488

Punct început	X / Y	Punct sfârşit	X / Y	Lungime segment (** (m)
10	575.775,1 582.984,07	11	575.728,525 582.980,892	46.683
12	575.706,327 582.980,336	13	575.649,101 582.979,866	57.228
14	575.640,531 582.981,647	15	575.640,092 582.985,158	3.538
16	575.517,736 582.937,099	17	575.503,529 582.968,395	34.37
18	575.477,54 582.963,245	19	575.437,351 582.955,281	40.97
20	575.438,892 582.951,087	21	575.444,765 582.934,283	17.801
22	575.450,734 582.919,115	23	575.453,731 582.907,496	11.999

** Lungimile segmentelor sunt determinate în planul de proiecţie Stereo 70 şi sunt rotunjite la 1 milimetru.
*** Distanţa dintre puncte este formată din segmente cumulate ce sunt mai mici decât valoarea 1 milimetru.

Document care conține date cu caracter personal, protejat de prevederile Regulamentului (UE) nr. 679/2016 și Legii 190/2018

DATE DESPRE IMOBILUL NR. 8258

Oficiul de Cadastru şi Publicitate Imobiliară NEAMT
Biroul de Cadastru şi Publicitate Imobiliară Bicaz

A. Partea I. Descrierea imobilului

TEREN Extravilan

Adresa: Jud. Neamt

Nr. Crt	Nr cadastral Nr. topografic	Suprafaţa* (mp)	Observaţii / Referinţe
A1		8.621	Sector cadastral:118 Teren neimprejmuit;

B. Partea II. Proprietari şi acte

Inscrieri privitoare la dreptul de proprietate şi alte drepturi reale		Referinţe
8258 / 06/06/2024		
Act Administrativ nr. 5144, din 08/08/2024 emis de Primăria com.Dămuc;		
B1	Inscrierea posesiei, drept de PROPRIETATE, dobandit prin Lege, cota actuala 1/1, cota initiala 1/1	A1
	1) **NEIDENTIFICAT NEIDENTIFICAT**, CIF:0000000000000	
Act Normativ nr. 7, din 31/03/1996 emis de Parlamentul României ((art.13));		
B2	Se notează mențiunea de proprietar neidentificat	A1

C. Partea III. SARCINI .

Inscrieri privind dezmembramintele dreptului de proprietate, drepturi reale de garanţie şi sarcini	Referinţe
NU SUNT	

Anexa Nr. 1 La Partea I

Teren

Nr cadastral	Suprafaţa (mp)*	Observaţii / Referinţe
	8.621	

* Suprafaţa este determinată in planul de proiecţie Stereo 70.

DETALII LINIARE IMOBIL

Date referitoare la teren

Crt	Categorie folosință	Intra vilan	Suprafaţa (mp)	Tarla	Parcelă	Nr. topo	Observaţii / Referinţe
1	pasune	NU	4.762	-	-	-	
2	pasune	NU	3.859	-	-	-	Pasune impadurita

Lungime Segmente
1) Valorile lungimilor segmentelor sunt obţinute din proiecţie în plan.

Punct început	X / Y	Punct sfârşit	X / Y	Lungime segment (** (m)
1	575.514,728 582.758,387	2	575.527,068 582.736,003	25.56
2	575.527,068 582.736,003	3	575.537,9 582.710,617	27.6
3	575.537,9 582.710,617	4	575.545,071 582.692,591	19.4
4	575.545,071 582.692,591	5	575.589,826 582.703,121	45.977

Document care conține date cu caracter personal, protejat de prevederile Regulamentului (UE) nr. 679/2016 și Legii 190/2018

Punct început	X / Y	Punct sfârşit	X / Y	Lungime segment (** (m)
5	575.589,826 582.703,121	6	575.600,62 582.705,66	11.089
6	575.600,62 582.705,66	7	575.703,02 582.716,43	102.965
7	575.703,02 582.716,43	8	575.700,937 582.723,742	7.603
8	575.700,937 582.723,742	9	575.694,625 582.745,893	23.033
9	575.694,625 582.745,893	10	575.691,983 582.755,166	9.642
10	575.691,983 582.755,166	11	575.688,954 582.755,408	3.039
11	575.688,954 582.755,408	12	575.607,462 582.757,654	81.523
12	575.607,462 582.757,654	13	575.594,002 582.757,761	13.46
13	575.594,002 582.757,761	1	575.514,728 582.758,387	79.276

** Lungimile segmentelor sunt determinate în planul de proiecţie Stereo 70 şi sunt rotunjite la 1 milimetru.
*** Distanţa dintre puncte este formată din segmente cumulate ce sunt mai mici decât valoarea 1 milimetru.

Document care conține date cu caracter personal, protejat de prevederile Regulamentului (UE) nr. 679/2016 și Legii 190/2018

DATE DESPRE IMOBILUL NR. 8281

Oficiul de Cadastru şi Publicitate Imobiliară NEAMT
Biroul de Cadastru şi Publicitate Imobiliară Bicaz

A. Partea I. Descrierea imobilului

TEREN Extravilan

Adresa: Jud. Neamt, pct. 'Craicot'

Nr. Crt	Nr cadastral Nr. topografic	Suprafaţa* (mp)	Observaţii / Referinţe
A1		19.974	Sector cadastral:118 Teren neimprejmuit;

B. Partea II. Proprietari şi acte

Inscrieri privitoare la dreptul de proprietate şi alte drepturi reale		Referinţe
8281 / 06/06/2024		
Act Administrativ nr. 4289, din 06/06/2024 emis de Primăria com.Dămuc;		
B1	Inscrierea posesiei, drept de PROPRIETATE, dobandit prin Lege, cota actuala 1/1, cota initiala 1/1	A1
	1) **GĂINĂ SIMION** 2) **GĂINĂ MARIA**	

C. Partea III. SARCINI .

Inscrieri privind dezmembramintele dreptului de proprietate, drepturi reale de garanţie şi sarcini	Referinţe
NU SUNT	

Anexa Nr. 1 La Partea I

Teren

Nr cadastral	Suprafaţa (mp)*	Observaţii / Referinţe
	19.974	

* Suprafaţa este determinată in planul de proiecţie Stereo 70.

DETALII LINIARE IMOBIL



Date referitoare la teren

Crt	Categorie folosință	Intra vilan	Suprafaţa (mp)	Tarla	Parcelă	Nr. topo	Observaţii / Referinţe
1	pasune	NU	19.974	-	-	-	

Lungime Segmente

1) Valorile lungimilor segmentelor sunt obţinute din proiecţie în plan.

Punct început	X / Y	Punct sfârşit	X / Y	Lungime segment (** (m)
1	575.762,713 582.335,02	2	575.852,313 582.360,637	93.19
3	575.953,314 582.386,099	4	576.096,04 582.398,309	143.247
5	576.212,856 582.395,658	6	576.206,991 582.411,513	16.905
7	576.202,652 582.424,613	8	576.201,797 582.430,147	5.6
9	576.198,679 582.437,297	10	576.198,68 582.439,515	2.218

Punct început	X / Y	Punct sfârşit	X / Y	Lungime segment (** (m)
2	575.852,313 582.360,637	3	575.953,314 582.386,099	104.161
4	576.096,04 582.398,309	5	576.212,856 582.395,658	116.846
6	576.206,991 582.411,513	7	576.202,652 582.424,613	13.8
8	576.201,797 582.430,147	9	576.198,679 582.437,297	7.8
10	576.198,68 582.439,515	11	576.085,374 582.448,337	113.649

Document care conține date cu caracter personal, protejat de prevederile Regulamentului (UE) nr. 679/2016 și Legii 190/2018

Punct început	X / Y	Punct sfârşit	X / Y	Lungime segment (** (m)
11	576.085,374 582.448,337	12	576.033,317 582.438,543	52.97
13	575.985,668 582.431,912	14	575.946,591 582.425,178	39.653
15	575.886,399 582.411,944	16	575.841,665 582.401,304	45.982
17	575.762,58 582.378,154	18	575.751,929 582.375,463	10.986
19	575.745,366 582.373,805	20	575.756,542 582.359,456	18.188
21	575.759,258 582.349,258	1	575.762,713 582.335,02	14.651

Punct început	X / Y	Punct sfârşit	X / Y	Lungime segment (** (m)
12	576.033,317 582.438,543	13	575.985,668 582.431,912	48.108
14	575.946,591 582.425,178	15	575.886,399 582.411,944	61.63
16	575.841,665 582.401,304	17	575.762,58 582.378,154	82.404
18	575.751,929 582.375,463	19	575.745,366 582.373,805	6.769
20	575.756,542 582.359,456	21	575.759,258 582.349,258	10.553

** Lungimile segmentelor sunt determinate în planul de proiecţie Stereo 70 şi sunt rotunjite la 1 milimetru.
*** Distanţa dintre puncte este formată din segmente cumulate ce sunt mai mici decât valoarea 1 milimetru.

Document care conține date cu caracter personal, protejat de prevederile Regulamentului (UE) nr. 679/2016 și Legii 190/2018

DATE DESPRE IMOBILUL NR. 8890

Oficiul de Cadastru şi Publicitate Imobiliară NEAMT
Biroul de Cadastru şi Publicitate Imobiliară Bicaz

A. Partea I. Descrierea imobilului

TEREN Extravilan

Adresa: Jud. Neamt, pct. 'Muntele Lung'

Nr. Crt	Nr cadastral Nr. topografic	Suprafaţa* (mp)	Observaţii / Referinţe
A1		6.956	Sector cadastral:118 Teren neimprejmuit;

B. Partea II. Proprietari şi acte

Inscrieri privitoare la dreptul de proprietate şi alte drepturi reale		Referinţe
8890 / 06/06/2024		
Act Administrativ nr. 5144, din 08/08/2024 emis de Primăria com.Dămuc;		
B1	Inscrierea posesiei, drept de PROPRIETATE, dobandit prin Lege, cota actuala 1/1, cota initiala 1/1	A1
	1) **NEIDENTIFICAT NEIDENTIFICAT**, CIF:0000000000000	
Act Normativ nr. 7, din 13/03/1996 emis de Parlamentul României ((art.13));		
B2	Se notează mențiunea de proprietar neidentificat	A1

C. Partea III. SARCINI .

Inscrieri privind dezmembramintele dreptului de proprietate, drepturi reale de garanţie şi sarcini	Referinţe
NU SUNT	

Anexa Nr. 1 La Partea I

Teren

Nr cadastral	Suprafaţa (mp)*	Observaţii / Referinţe
	6.956	

* Suprafaţa este determinată in planul de proiecţie Stereo 70.

DETALII LINIARE IMOBIL

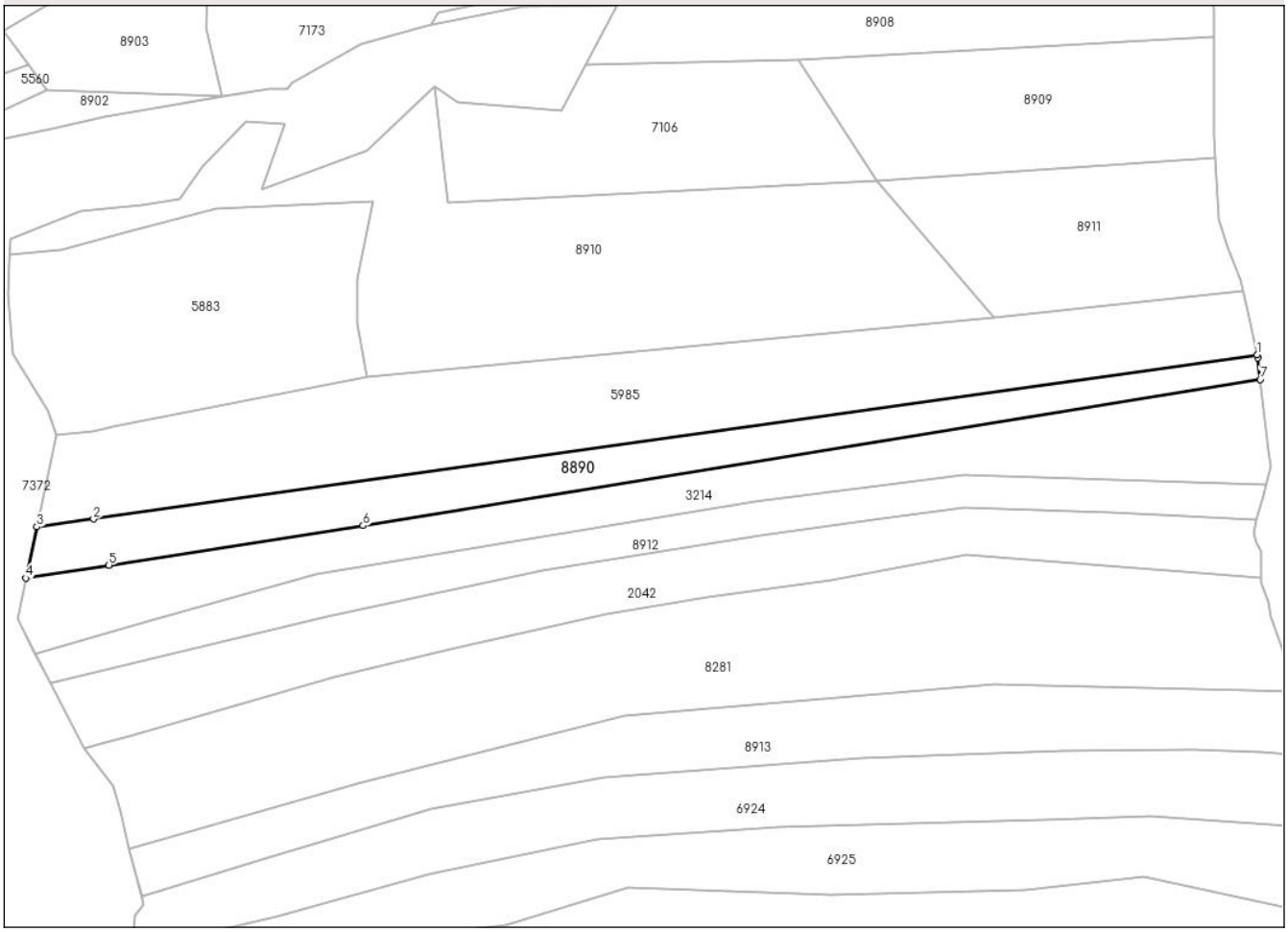

Date referitoare la teren

Crt	Categorie folosință	Intra vilan	Suprafaţa (mp)	Tarla	Parcelă	Nr. topo	Observaţii / Referinţe
1	pasune	NU	6.448	-	-	-	
2	pasune	NU	508	-	-	-	Pasune impadurita

Lungime Segmente
1) Valorile lungimilor segmentelor sunt obţinute din proiecţie în plan.

Punct început	X / Y	Punct sfârşit	X / Y	Lungime segment (** (m)
1	576.197,221 582.525,123	2	575.749,052 582.461,969	452.597
2	575.749,052 582.461,969	3	575.727,206 582.458,891	22.062
3	575.727,206 582.458,891	4	575.723,001 582.439,192	20.143
4	575.723,001 582.439,192	5	575.754,975 582.444,161	32.358

Document care conține date cu caracter personal, protejat de prevederile Regulamentului (UE) nr. 679/2016 și Legii 190/2018

Punct început	X / Y	Punct sfârşit	X / Y	Lungime segment (** (m)
5	575.754,975 582.444,161	6	575.852,888 582.459,378	99.088
6	575.852,888 582.459,378	7	576.198,428 582.515,648	350.092
7	576.198,428 582.515,648	8	576.197,478 582.523,858	8.265
8	576.197,478 582.523,858	1	576.197,221 582.525,123	1.291

** Lungimile segmentelor sunt determinate în planul de proiecţie Stereo 70 şi sunt rotunjite la 1 milimetru.
*** Distanţa dintre puncte este formată din segmente cumulate ce sunt mai mici decât valoarea 1 milimetru.

Document care conține date cu caracter personal, protejat de prevederile Regulamentului (UE) nr. 679/2016 și Legii 190/2018

DATE DESPRE IMOBILUL NR. 8901

Oficiul de Cadastru şi Publicitate Imobiliară NEAMT
Biroul de Cadastru şi Publicitate Imobiliară Bicaz

A. Partea I. Descrierea imobilului

TEREN Extravilan

Adresa: Jud. Neamt

Nr. Crt	Nr cadastral Nr. topografic	Suprafaţa* (mp)	Observaţii / Referinţe
A1		15.158	Sector cadastral:118 Teren neimprejmuit;

B. Partea II. Proprietari şi acte

Inscrieri privitoare la dreptul de proprietate şi alte drepturi reale		Referinţe
8901 / 06/06/2024		
Act Administrativ nr. 5144, din 08/08/2024 emis de Primăria com.Dămuc;		
B1	Inscrierea posesiei, drept de PROPRIETATE, dobandit prin Lege, cota actuala 1/1, cota initiala 1/1	A1
	1) **NEIDENTIFICAT NEIDENTIFICAT**, CIF:0000000000000	
Act Normativ nr. 7, din 13/03/1996 emis de Parlamentul României ((art.13));		
B2	Se notează mențiunea de proprietar neidentificat	A1

C. Partea III. SARCINI .

Inscrieri privind dezmembramintele dreptului de proprietate, drepturi reale de garanţie şi sarcini	Referinţe
NU SUNT	

Anexa Nr. 1 La Partea I

Teren

Nr cadastral	Suprafaţa (mp)*	Observaţii / Referinţe
	15.158	

* Suprafaţa este determinată in planul de proiecţie Stereo 70.

DETALII LINIARE IMOBIL

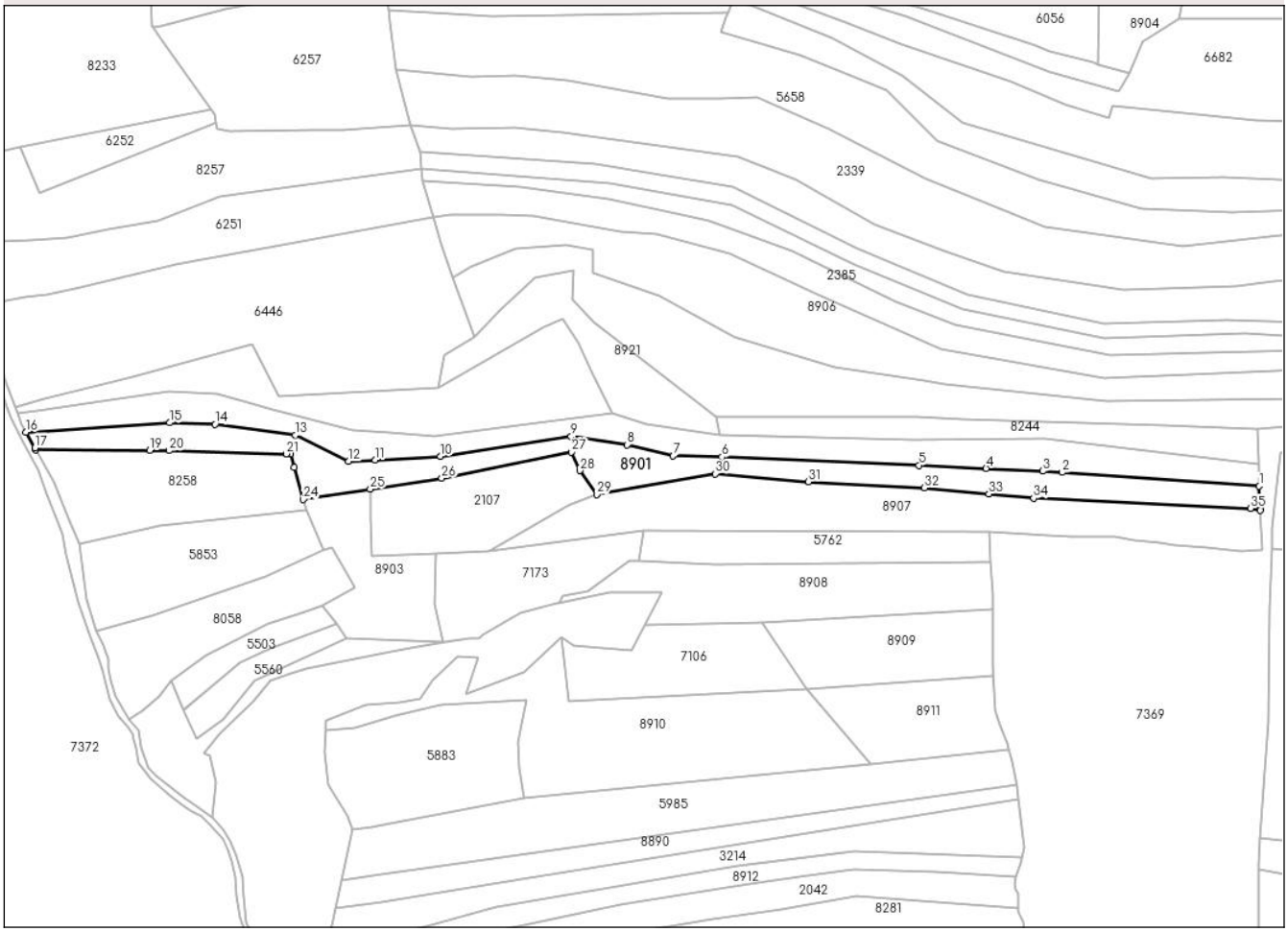

Date referitoare la teren

Crt	Categorie folosință	Intra vilan	Suprafaţa (mp)	Tarla	Parcelă	Nr. topo	Observaţii / Referinţe
1	pasune	NU	3.484	-	-	-	
2	faneata	NU	8.323	-	-	-	
3	pasune	NU	3.351	-	-	-	

Lungime Segmente

1) Valorile lungimilor segmentelor sunt obţinute din proiecţie în plan.

Punct început	X / Y	Punct sfârşit	X / Y	Lungime segment (** (m)
1	576.366,222 582.732,955	2	576.228,956 582.742,519	137.599
3	576.215,559 582.743,452	4	576.176,06 582.745,296	39.542
5	576.129,419 582.747,473	6	575.992,236 582.753,129	137.3
7	575.958,23 582.753,947	8	575.926,277 582.761,719	32.885

Punct început	X / Y	Punct sfârşit	X / Y	Lungime segment (** (m)
2	576.228,956 582.742,519	3	576.215,559 582.743,452	13.429
4	576.176,06 582.745,296	5	576.129,419 582.747,473	46.692
6	575.992,236 582.753,129	7	575.958,23 582.753,947	34.016
8	575.926,277 582.761,719	9	575.887,322 582.767,475	39.378

Document care conține date cu caracter personal, protejat de prevederile Regulamentului (UE) nr. 679/2016 și Legii 190/2018

Punct început	X / Y	Punct sfârşit	X / Y	Lungime segment (** (m)
9	575.887,322 582.767,475	10	575.796,366 582.753,697	91.994
11	575.750,987 582.751,244	12	575.732,489 582.750,244	18.525
13	575.695,416 582.768,417	14	575.639,534 582.776,05	56.401
15	575.607,822 582.777,049	16	575.507,849 582.770,424	100.192
17	575.514,033 582.759,648	18	575.514,728 582.758,387	1.44
19	575.594,002 582.757,761	20	575.607,462 582.757,654	13.46
21	575.688,954 582.755,408	22	575.691,983 582.755,166	3.039
23	575.694,625 582.745,893	24	575.700,937 582.723,742	23.033
25	575.747,517 582.730,866	26	575.797,214 582.738,527	50.284
27	575.887,529 582.756,742	28	575.893,351 582.743,709	14.274
29	575.905,14 582.727,271	30	575.987,631 582.741,578	83.722
31	576.052,43 582.736,031	32	576.133,202 582.731,741	80.886
33	576.178,135 582.727,527	34	576.209,169 582.724,616	31.17
35	576.359,989 582.717,458	36	576.366,88 582.716,253	6.996
37	576.366,76 582.718,523	1	576.366,222 582.732,955	14.442

Punct început	X / Y	Punct sfârşit	X / Y	Lungime segment (** (m)
10	575.796,366 582.753,697	11	575.750,987 582.751,244	45.445
12	575.732,489 582.750,244	13	575.695,416 582.768,417	41.288
14	575.639,534 582.776,05	15	575.607,822 582.777,049	31.728
16	575.507,849 582.770,424	17	575.514,033 582.759,648	12.424
18	575.514,728 582.758,387	19	575.594,002 582.757,761	79.276
20	575.607,462 582.757,654	21	575.688,954 582.755,408	81.523
22	575.691,983 582.755,166	23	575.694,625 582.745,893	9.642
24	575.700,937 582.723,742	25	575.747,517 582.730,866	47.122
26	575.797,214 582.738,527	27	575.887,529 582.756,742	92.134
28	575.893,351 582.743,709	29	575.905,14 582.727,271	20.228
30	575.987,631 582.741,578	31	576.052,43 582.736,031	65.036
32	576.133,202 582.731,741	33	576.178,135 582.727,527	45.13
34	576.209,169 582.724,616	35	576.359,989 582.717,458	150.99
36	576.366,88 582.716,253	37	576.366,76 582.718,523	2.273

** Lungimile segmentelor sunt determinate în planul de proiecţie Stereo 70 şi sunt rotunjite la 1 milimetru.
*** Distanţa dintre puncte este formată din segmente cumulate ce sunt mai mici decât valoarea 1 milimetru.

Document care conține date cu caracter personal, protejat de prevederile Regulamentului (UE) nr. 679/2016 și Legii 190/2018

DATE DESPRE IMOBILUL NR. 8902

Oficiul de Cadastru şi Publicitate Imobiliară NEAMT
Biroul de Cadastru şi Publicitate Imobiliară Bicaz

A. Partea I. Descrierea imobilului

TEREN Extravilan

Adresa: Jud. Neamt

Nr. Crt	Nr cadastral Nr. topografic	Suprafaţa* (mp)	Observaţii / Referinţe
A1		4.198	Sector cadastral:118 Teren neimprejmuit;

B. Partea II. Proprietari şi acte

Inscrieri privitoare la dreptul de proprietate şi alte drepturi reale		Referinţe
8902 / 08/08/2024		
Act Administrativ nr. 5144, din 08/08/2024 emis de Primăria com.Dămuc;		
B1	Inscrierea posesiei, drept de PROPRIETATE, dobandit prin Lege, cota actuala 1/1, cota initiala 1/1	A1
	1) **NEIDENTIFICAT NEIDENTIFICAT**, CIF:0000000000000	
Act Normativ nr. 7, din 13/03/1996 emis de Parlamentul României ((art.13));		
B2	Se notează mențiunea de proprietar neidentificat	A1

C. Partea III. SARCINI .

Inscrieri privind dezmembramintele dreptului de proprietate, drepturi reale de garanţie şi sarcini	Referinţe
NU SUNT	

Anexa Nr. 1 La Partea I

Teren

Nr cadastral	Suprafaţa (mp)*	Observaţii / Referinţe
	4.198	

* Suprafaţa este determinată in planul de proiecţie Stereo 70.

DETALII LINIARE IMOBIL

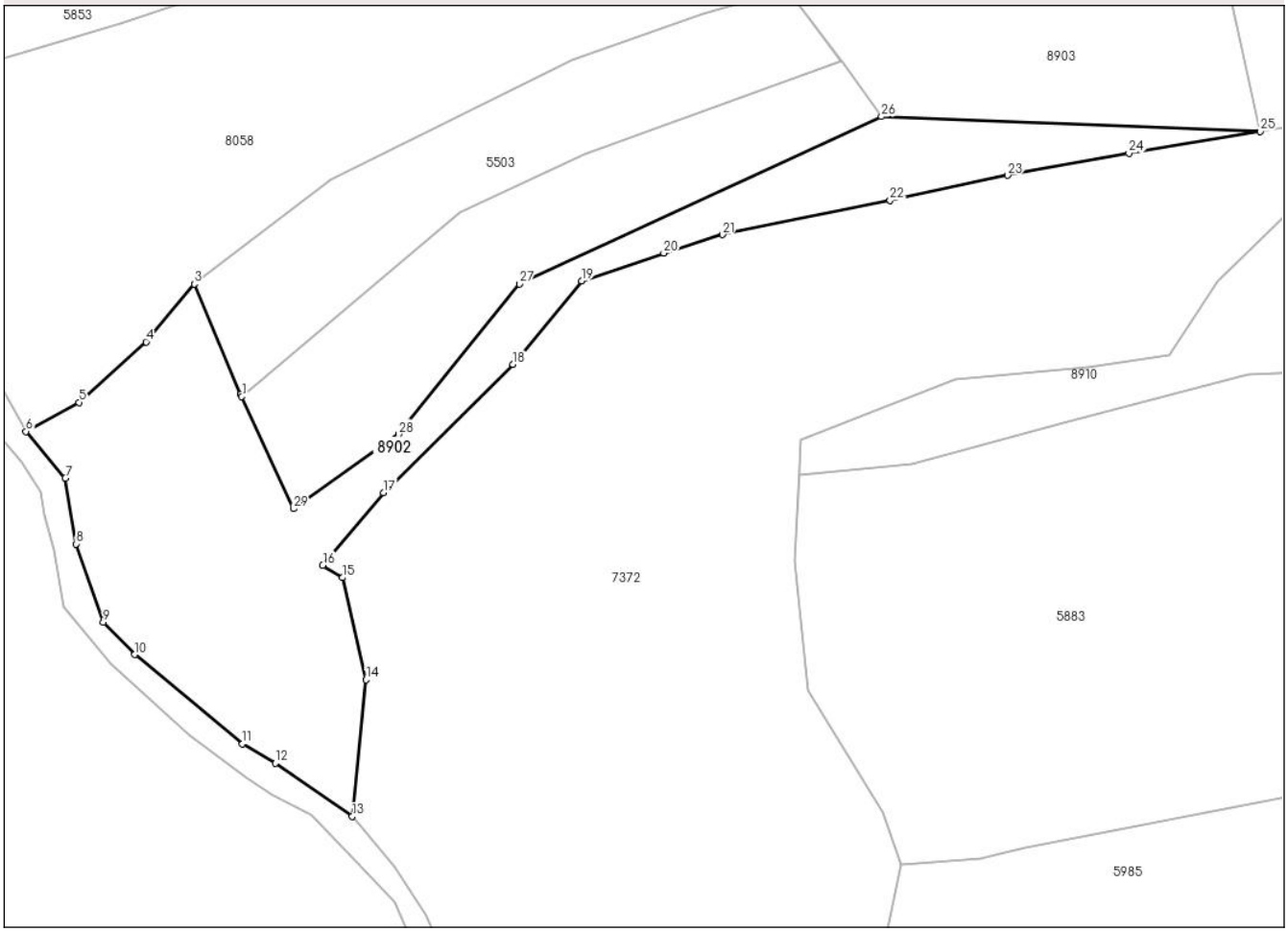

Date referitoare la teren

Crt	Categorie folosință	Intra vilan	Suprafaţa (mp)	Tarla	Parcelă	Nr. topo	Observaţii / Referinţe
1	pasune	NU	4.198	-	-	-	

Lungime Segmente

1) Valorile lungimilor segmentelor sunt obţinute din proiecţie în plan.

Punct început	X / Y	Punct sfârşit	X / Y	Lungime segment (** (m)
1	575.617,712 582.577,394	2	575.617,497 582.577,862	0.515
3	575.609,258 582.597,361	4	575.600,693 582.587,097	13.368
5	575.588,813 582.576,381	6	575.579,395 582.571,215	10.742
7	575.586,372 582.562,947	8	575.588,345 582.551,266	11.846
9	575.593,126 582.537,388	10	575.598,743 582.531,682	8.007

Punct început	X / Y	Punct sfârşit	X / Y	Lungime segment (** (m)
2	575.617,497 582.577,862	3	575.609,258 582.597,361	21.168
4	575.600,693 582.587,097	5	575.588,813 582.576,381	15.999
6	575.579,395 582.571,215	7	575.586,372 582.562,947	10.818
8	575.588,345 582.551,266	9	575.593,126 582.537,388	14.678
10	575.598,743 582.531,682	11	575.617,817 582.515,836	24.797

Document care conține date cu caracter personal, protejat de prevederile Regulamentului (UE) nr. 679/2016 și Legii 190/2018

Punct început	X / Y	Punct sfârşit	X / Y	Lungime segment (** (m)
11	575.617,817 582.515,836	12	575.623,682 582.512,396	6.799
13	575.637,299 582.503,008	14	575.639,767 582.527,21	24.328
15	575.635,552 582.545,312	16	575.632,065 582.547,485	4.109
17	575.642,835 582.560,382	18	575.665,819 582.583,083	32.305
19	575.678,013 582.597,882	20	575.692,568 582.602,838	15.376
21	575.703,02 582.606,106	22	575.732,741 582.612,189	30.337
23	575.753,582 582.616,623	24	575.775,094 582.620,522	21.862
25	575.798,412 582.624,412	26	575.731,197 582.627,022	67.266
27	575.666,932 582.597,361	28	575.645,51 582.570,722	34.184
29	575.626,835 582.557,539	1	575.617,712 582.577,394	21.851

Punct început	X / Y	Punct sfârşit	X / Y	Lungime segment (** (m)
12	575.623,682 582.512,396	13	575.637,299 582.503,008	16.54
14	575.639,767 582.527,21	15	575.635,552 582.545,312	18.586
16	575.632,065 582.547,485	17	575.642,835 582.560,382	16.803
18	575.665,819 582.583,083	19	575.678,013 582.597,882	19.176
20	575.692,568 582.602,838	21	575.703,02 582.606,106	10.951
22	575.732,741 582.612,189	23	575.753,582 582.616,623	21.307
24	575.775,094 582.620,522	25	575.798,412 582.624,412	23.64
26	575.731,197 582.627,022	27	575.666,932 582.597,361	70.78
28	575.645,51 582.570,722	29	575.626,835 582.557,539	22.859

** Lungimile segmentelor sunt determinate în planul de proiecţie Stereo 70 şi sunt rotunjite la 1 milimetru.
*** Distanţa dintre puncte este formată din segmente cumulate ce sunt mai mici decât valoarea 1 milimetru.

Document care conține date cu caracter personal, protejat de prevederile Regulamentului (UE) nr. 679/2016 și Legii 190/2018

DATE DESPRE IMOBILUL NR. 8903

Oficiul de Cadastru şi Publicitate Imobiliară NEAMT
Biroul de Cadastru şi Publicitate Imobiliară Bicaz

A. Partea I. Descrierea imobilului

TEREN Extravilan

Adresa: Jud. Neamt

Nr. Crt	Nr cadastral Nr. topografic	Suprafaţa* (mp)	Observaţii / Referinţe
A1		5.692	Sector cadastral:118 Teren neimprejmuit;

B. Partea II. Proprietari şi acte

Inscrieri privitoare la dreptul de proprietate şi alte drepturi reale		Referinţe
8903 / 06/06/2024		
Act Administrativ nr. 5144, din 08/08/2024 emis de Primăria com.Dămuc;		
B1	Inscrierea posesiei, drept de PROPRIETATE, dobandit prin Lege, cota actuala 1/1, cota initiala 1/1	A1
	1) **NEIDENTIFICAT NEIDENTIFICAT**, CIF:0000000000000	
Act Normativ nr. 7, din 13/03/1996 emis de Parlamentul României ((art.13));		
B2	Se notează mențiunea de proprietar neidentificat	A1

C. Partea III. SARCINI .

Inscrieri privind dezmembramintele dreptului de proprietate, drepturi reale de garanţie şi sarcini	Referinţe
NU SUNT	

Anexa Nr. 1 La Partea I

Teren

Nr cadastral	Suprafaţa (mp)*	Observaţii / Referinţe
	5.692	

* Suprafaţa este determinată in planul de proiecţie Stereo 70.

DETALII LINIARE IMOBIL

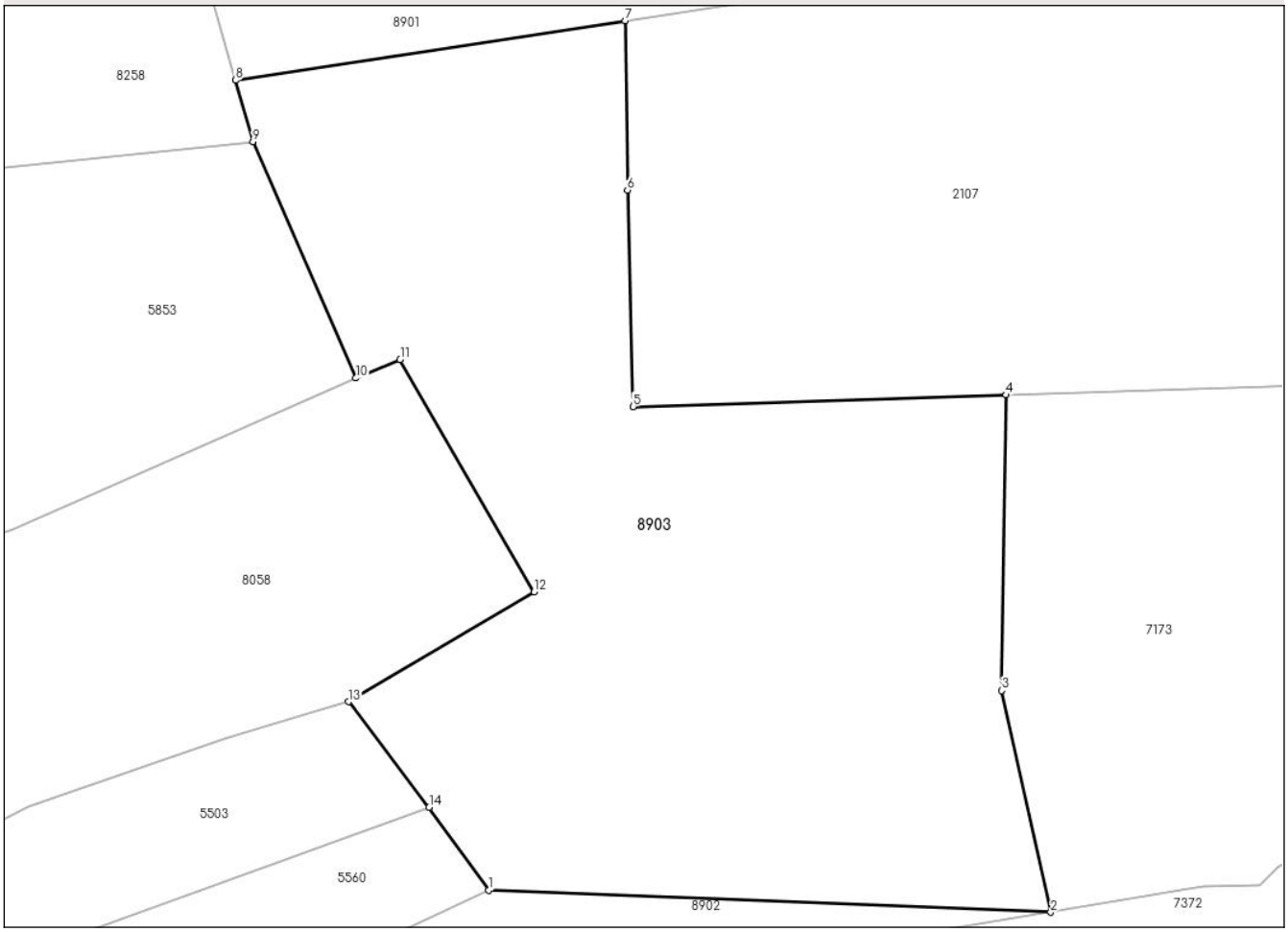

Date referitoare la teren

Crt	Categorie folosință	Intra vilan	Suprafaţa (mp)	Tarla	Parcelă	Nr. topo	Observaţii / Referinţe
1	pasune	NU	5.692	-	-	-	

Lungime Segmente
1) Valorile lungimilor segmentelor sunt obţinute din proiecţie în plan.

Punct început	X / Y	Punct sfârşit	X / Y	Lungime segment (** (m)
1	575.731,197 582.627,022	2	575.798,412 582.624,412	67.266
2	575.798,412 582.624,412	3	575.792,559 582.650,89	27.117
3	575.792,559 582.650,89	4	575.793,077 582.686,182	35.296
4	575.793,077 582.686,182	5	575.748,491 582.684,791	44.608
5	575.748,491 582.684,791	6	575.747,8 582.710,635	25.853

Document care conține date cu caracter personal, protejat de prevederile Regulamentului (UE) nr. 679/2016 și Legii 190/2018

Punct început	X / Y	Punct sfârşit	X / Y	Lungime segment (** (m)
6	575.747,8 582.710,635	7	575.747,517 582.730,866	20.233
7	575.747,517 582.730,866	8	575.700,937 582.723,742	47.122
8	575.700,937 582.723,742	9	575.703,02 582.716,43	7.603
9	575.703,02 582.716,43	10	575.715,34 582.688,19	30.81
10	575.715,34 582.688,19	11	575.720,627 582.690,398	5.73
11	575.720,627 582.690,398	12	575.736,648 582.662,651	32.04
12	575.736,648 582.662,651	13	575.714,444 582.649,542	25.785
13	575.714,444 582.649,542	14	575.724,09 582.636,916	15.889
14	575.724,09 582.636,916	1	575.731,197 582.627,022	12.182

** Lungimile segmentelor sunt determinate în planul de proiecţie Stereo 70 şi sunt rotunjite la 1 milimetru.
*** Distanţa dintre puncte este formată din segmente cumulate ce sunt mai mici decât valoarea 1 milimetru.

Document care conține date cu caracter personal, protejat de prevederile Regulamentului (UE) nr. 679/2016 și Legii 190/2018

DATE DESPRE IMOBILUL NR. 8904

Oficiul de Cadastru şi Publicitate Imobiliară NEAMT
Biroul de Cadastru şi Publicitate Imobiliară Bicaz

A. Partea I. Descrierea imobilului

TEREN Extravilan

Adresa: Jud. Neamt

Nr. Crt	Nr cadastral Nr. topografic	Suprafaţa* (mp)	Observaţii / Referinţe
A1		2.585	Sector cadastral:118 Teren neimprejmuit;

B. Partea II. Proprietari şi acte

Inscrieri privitoare la dreptul de proprietate şi alte drepturi reale		Referinţe
8904 / 06/06/2024		
Act Administrativ nr. 5144, din 08/08/2024 emis de Primăria com.Dămuc;		
B1	Inscrierea posesiei, drept de PROPRIETATE, dobandit prin Lege, cota actuala 1/1, cota initiala 1/1	A1
	1) **NEIDENTIFICAT NEIDENTIFICAT**, CIF:0000000000000	
Act Normativ nr. 7, din 13/03/1996 emis de Parlamentul României ((art.13));		
B2	Se notează mențiunea de proprietar neidentificat	A1

C. Partea III. SARCINI .

Inscrieri privind dezmembramintele dreptului de proprietate, drepturi reale de garanţie şi sarcini	Referinţe
NU SUNT	

Anexa Nr. 1 La Partea I

Teren

Nr cadastral	Suprafaţa (mp)*	Observaţii / Referinţe
	2.585	

* Suprafaţa este determinată in planul de proiecţie Stereo 70.

DETALII LINIARE IMOBIL

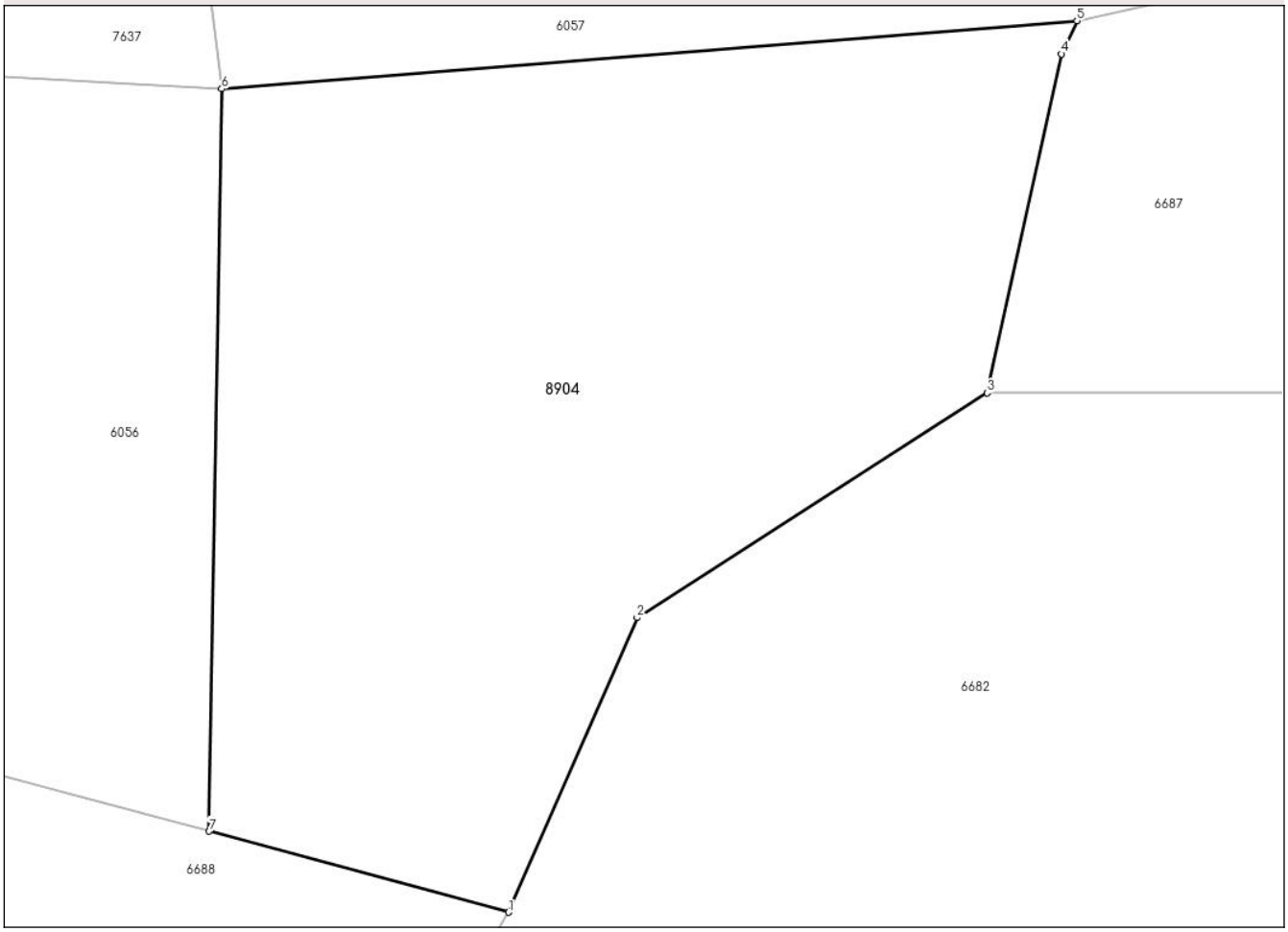

Date referitoare la teren

Crt	Categorie folosință	Intra vilan	Suprafaţa (mp)	Tarla	Parcelă	Nr. topo	Observaţii / Referinţe
1	pasune	NU	2.585	-	-	-	

Lungime Segmente
1) Valorile lungimilor segmentelor sunt obţinute din proiecţie în plan.

Punct început	X / Y	Punct sfârşit	X / Y	Lungime segment (** (m)
1	576.275,659 583.020,409	2	576.284,911 583.041,558	23.084
2	576.284,911 583.041,558	3	576.310,063 583.057,705	29.889
3	576.310,063 583.057,705	4	576.315,42 583.082,037	24.915
4	576.315,42 583.082,037	5	576.316,523 583.084,427	2.632
5	576.316,523 583.084,427	6	576.255,043 583.079,535	61.674

Document care conține date cu caracter personal, protejat de prevederile Regulamentului (UE) nr. 679/2016 și Legii 190/2018

Punct început	X / Y	Punct sfârşit	X / Y	Lungime segment (** (m)
6	576.255,043 583.079,535	7	576.254,147 583.026,22	53.323
7	576.254,147 583.026,22	1	576.275,659 583.020,409	22.283

** Lungimile segmentelor sunt determinate în planul de proiecţie Stereo 70 şi sunt rotunjite la 1 milimetru.
*** Distanţa dintre puncte este formată din segmente cumulate ce sunt mai mici decât valoarea 1 milimetru.

Document care conține date cu caracter personal, protejat de prevederile Regulamentului (UE) nr. 679/2016 și Legii 190/2018

DATE DESPRE IMOBILUL NR. 8905

Oficiul de Cadastru şi Publicitate Imobiliară NEAMT
Biroul de Cadastru şi Publicitate Imobiliară Bicaz

A. Partea I. Descrierea imobilului

TEREN Extravilan

Adresa: Jud. Neamt

Nr. Crt	Nr cadastral Nr. topografic	Suprafaţa* (mp)	Observaţii / Referinţe
A1		16.536	Sector cadastral:118 Teren neimprejmuit;

B. Partea II. Proprietari şi acte

Inscrieri privitoare la dreptul de proprietate şi alte drepturi reale		Referinţe
8905 / 06/06/2024		
Act Administrativ nr. 5144, din 08/08/2024 emis de Primăria com.Dămuc;		
B1	Inscrierea posesiei, drept de PROPRIETATE, dobandit prin Lege, cota actuala 1/1, cota initiala 1/1	A1
	1) **NEIDENTIFICAT NEIDENTIFICAT**, CIF:0000000000000	
Act Normativ nr. 7, din 13/03/1996 emis de Parlamentul României ((art.13));		
B2	Se notează mențiunea de proprietar neidentificat	A1

C. Partea III. SARCINI .

Inscrieri privind dezmembramintele dreptului de proprietate, drepturi reale de garanţie şi sarcini	Referinţe
NU SUNT	

Anexa Nr. 1 La Partea I

Teren

Nr cadastral	Suprafaţa (mp)*	Observaţii / Referinţe
	16.536	

* Suprafaţa este determinată in planul de proiecţie Stereo 70.

DETALII LINIARE IMOBIL

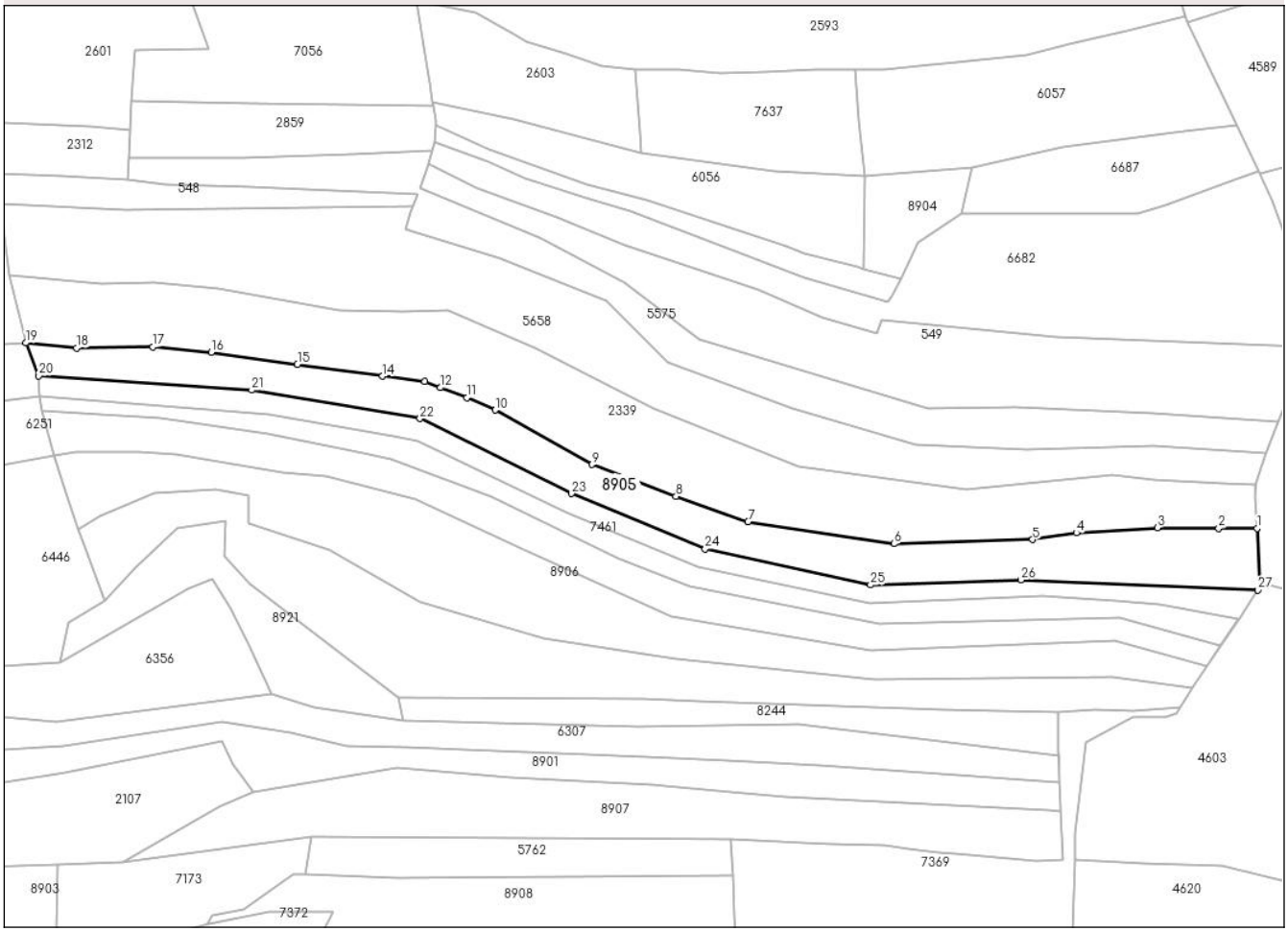

Date referitoare la teren

Crt	Categorie folosință	Intra vilan	Suprafaţa (mp)	Tarla	Parcelă	Nr. topo	Observaţii / Referinţe
1	faneata	NU	4.427	-	-	-	
2	pasune	NU	12.109	-	-	-	

Lungime Segmente

1) Valorile lungimilor segmentelor sunt obţinute din proiecţie în plan.

Punct început	X / Y	Punct sfârşit	X / Y	Lungime segment (** (m)
1	576.478,933 582.878,133	2	576.457,12 582.878,16	21.813
3	576.422,0 582.878,41	4	576.375,69 582.875,57	46.397
5	576.350,67 582.871,8	6	576.271,36 582.869,35	79.348
7	576.187,98 582.881,98	8	576.146,78 582.896,43	43.661

Punct început	X / Y	Punct sfârşit	X / Y	Lungime segment (** (m)
2	576.457,12 582.878,16	3	576.422,0 582.878,41	35.121
4	576.375,69 582.875,57	5	576.350,67 582.871,8	25.302
6	576.271,36 582.869,35	7	576.187,98 582.881,98	84.331
8	576.146,78 582.896,43	9	576.098,79 582.914,63	51.325

Document care conține date cu caracter personal, protejat de prevederile Regulamentului (UE) nr. 679/2016 și Legii 190/2018

Punct început	X / Y	Punct sfârşit	X / Y	Lungime segment (** (m)
9	576.098,79 582.914,63	10	576.043,5 582.945,7	63.422
11	576.027,22 582.952,78	12	576.012,052 582.958,538	16.224
13	576.003,17 582.961,91	14	575.978,96 582.965,01	24.408
15	575.930,333 582.971,867	16	575.881,03 582.978,82	49.791
17	575.847,74 582.981,9	18	575.804,08 582.981,21	43.665
19	575.775,1 582.984,07	20	575.782,492 582.965,226	20.242
21	575.904,192 582.957,112	22	576.000,393 582.940,886	97.56
23	576.087,032 582.898,001	24	576.163,53 582.866,417	82.762
25	576.257,992 582.845,844	26	576.344,051 582.848,741	86.108
27	576.479,602 582.842,952	28	576.480,838 582.844,775	2.203

Punct început	X / Y	Punct sfârşit	X / Y	Lungime segment (** (m)
10	576.043,5 582.945,7	11	576.027,22 582.952,78	17.753
12	576.012,052 582.958,538	13	576.003,17 582.961,91	9.501
14	575.978,96 582.965,01	15	575.930,333 582.971,867	49.108
16	575.881,03 582.978,82	17	575.847,74 582.981,9	33.432
18	575.804,08 582.981,21	19	575.775,1 582.984,07	29.121
20	575.782,492 582.965,226	21	575.904,192 582.957,112	121.97
22	576.000,393 582.940,886	23	576.087,032 582.898,001	96.672
24	576.163,53 582.866,417	25	576.257,992 582.845,844	96.676
26	576.344,051 582.848,741	27	576.479,602 582.842,952	135.675
28	576.480,838 582.844,775	1	576.478,933 582.878,133	33.412

** Lungimile segmentelor sunt determinate în planul de proiecţie Stereo 70 şi sunt rotunjite la 1 milimetru.
*** Distanţa dintre puncte este formată din segmente cumulate ce sunt mai mici decât valoarea 1 milimetru.

Document care conține date cu caracter personal, protejat de prevederile Regulamentului (UE) nr. 679/2016 și Legii 190/2018

DATE DESPRE IMOBILUL NR. 8906

Oficiul de Cadastru şi Publicitate Imobiliară NEAMT
Biroul de Cadastru şi Publicitate Imobiliară Bicaz

A. Partea I. Descrierea imobilului

TEREN Extravilan

Adresa: Jud. Neamt, Extravilan Damuc, Punct 'Muntele Lung'

Nr. Crt	Nr cadastral Nr. topografic	Suprafaţa* (mp)	Observaţii / Referinţe
A1	50660	18.844	Sector cadastral:118 Teren neimprejmuit; Extravilan Damuc, Punct 'Muntele Lung'

B. Partea II. Proprietari şi acte

Inscrieri privitoare la dreptul de proprietate şi alte drepturi reale		Referinţe
15814 / 12/06/2015		
Act Notarial nr. Contract de donatie aut. nr. 464, din 12/06/2015 emis de NP Solomon Alina;		
B1	Intabulare, drept de PROPRIETATEcu titlu de drept de donatie, ca bun comun,, dobandit prin Conventie, cota actuala 1/1, cota initiala 1/1	A1
	1) **GÎRBULEŢ ION** 2) **GÎRBULEŢ IOANA**, -soti	

C. Partea III. SARCINI .

Inscrieri privind dezmembramintele dreptului de proprietate, drepturi reale de garanţie şi sarcini	Referinţe
NU SUNT	

Document care conține date cu caracter personal, protejat de prevederile Regulamentului (UE) nr. 679/2016 și Legii 190/2018

Anexa Nr. 1 La Partea I

Teren

Nr cadastral	Suprafaţa (mp)*	Observaţii / Referinţe
50660	18.844	Extravilan Damuc, Punct 'Muntele Lung'

* Suprafaţa este determinată in planul de proiecţie Stereo 70.

DETALII LINIARE IMOBIL

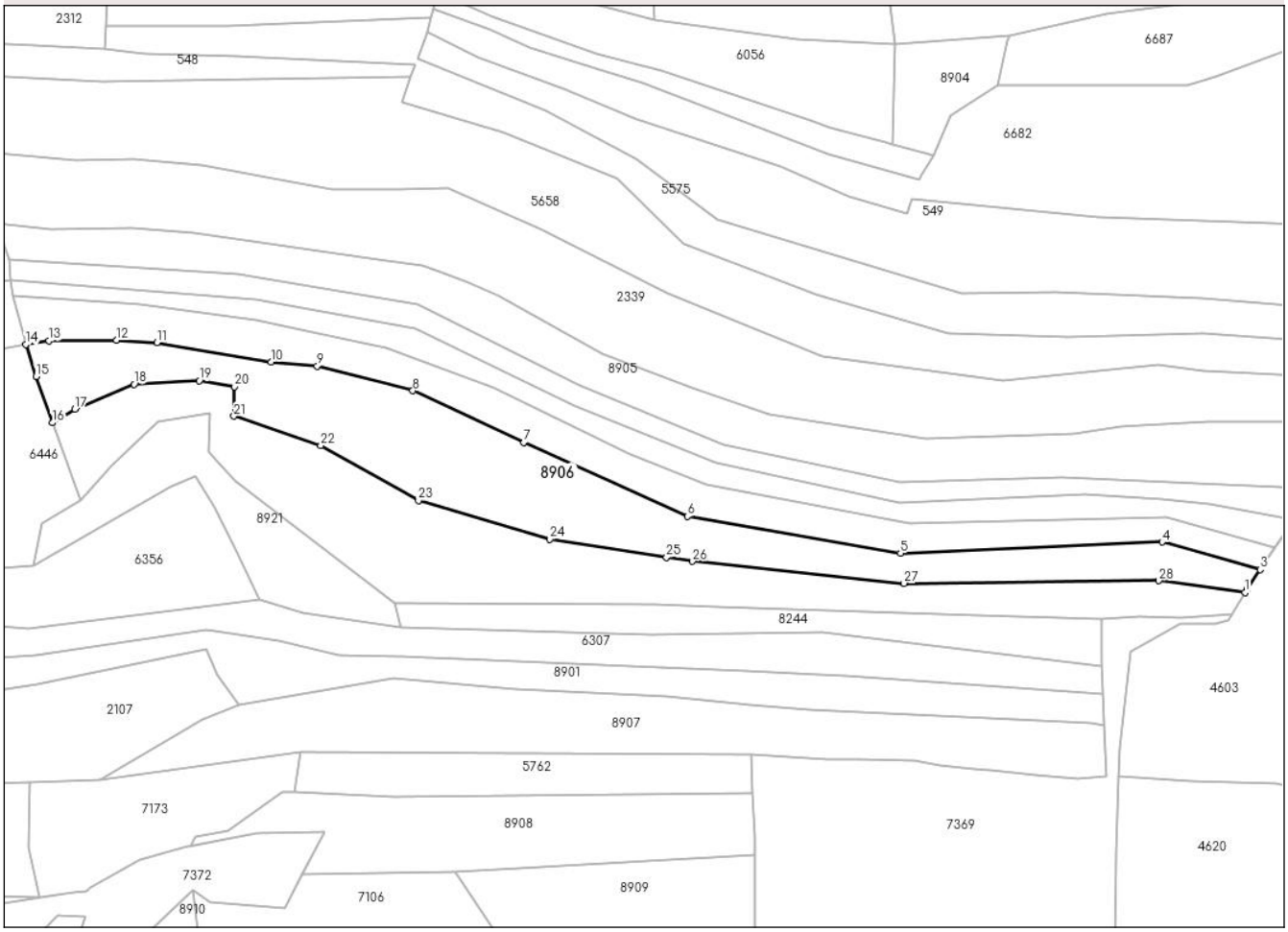

Date referitoare la teren

Crt	Categorie folosință	Intra vilan	Suprafaţa (mp)	Tarla	Parcelă	Nr. topo	Observaţii / Referinţe
1	faneata	NU	13.040	-	-	-	
2	pasune	NU	5.804	-	-	-	

Lungime Segmente

1) Valorile lungimilor segmentelor sunt obţinute din proiecţie în plan.

Punct început	X / Y	Punct sfârşit	X / Y	Lungime segment (** (m)
1	576.442,197 582.787,156	2	576.443,208 582.788,767	1.902
3	576.450,363 582.799,463	4	576.397,924 582.814,208	54.473
5	576.258,21 582.808,188	6	576.144,412 582.827,859	115.486
7	576.057,004 582.867,241	8	575.997,758 582.894,917	65.392

Punct început	X / Y	Punct sfârşit	X / Y	Lungime segment (** (m)
2	576.443,208 582.788,767	3	576.450,363 582.799,463	12.869
4	576.397,924 582.814,208	5	576.258,21 582.808,188	139.844
6	576.144,412 582.827,859	7	576.057,004 582.867,241	95.87
8	575.997,758 582.894,917	9	575.946,733 582.908,093	52.699

Document care conține date cu caracter personal, protejat de prevederile Regulamentului (UE) nr. 679/2016 și Legii 190/2018

Punct început	X / Y	Punct sfârşit	X / Y	Lungime segment (** (m)
9	575.946,733 582.908,093	10	575.921,957 582.910,183	24.864
11	575.861,135 582.920,691	12	575.839,496 582.921,878	21.672
13	575.803,485 582.921,585	14	575.791,1 582.919,555	12.55
15	575.796,456 582.902,598	16	575.805,157 582.877,828	26.254
17	575.817,31 582.885,12	18	575.848,826 582.898,383	34.193
19	575.883,724 582.900,253	20	575.902,569 582.896,998	19.124
21	575.902,191 582.881,329	22	575.948,54 582.865,671	48.922
23	576.000,774 582.836,313	24	576.070,841 582.815,651	73.05
25	576.133,267 582.805,999	26	576.147,154 582.803,852	14.052
27	576.260,101 582.792,164	28	576.396,216 582.793,587	136.122

Punct început	X / Y	Punct sfârşit	X / Y	Lungime segment (** (m)
10	575.921,957 582.910,183	11	575.861,135 582.920,691	61.723
12	575.839,496 582.921,878	13	575.803,485 582.921,585	36.012
14	575.791,1 582.919,555	15	575.796,456 582.902,598	17.783
16	575.805,157 582.877,828	17	575.817,31 582.885,12	14.173
18	575.848,826 582.898,383	19	575.883,724 582.900,253	34.948
20	575.902,569 582.896,998	21	575.902,191 582.881,329	15.674
22	575.948,54 582.865,671	23	576.000,774 582.836,313	59.919
24	576.070,841 582.815,651	25	576.133,267 582.805,999	63.168
26	576.147,154 582.803,852	27	576.260,101 582.792,164	113.55
28	576.396,216 582.793,587	1	576.442,197 582.787,156	46.429

** Lungimile segmentelor sunt determinate în planul de proiecţie Stereo 70 şi sunt rotunjite la 1 milimetru.
*** Distanţa dintre puncte este formată din segmente cumulate ce sunt mai mici decât valoarea 1 milimetru.

Document care conține date cu caracter personal, protejat de prevederile Regulamentului (UE) nr. 679/2016 și Legii 190/2018

DATE DESPRE IMOBILUL NR. 8907

Oficiul de Cadastru şi Publicitate Imobiliară NEAMT
Biroul de Cadastru şi Publicitate Imobiliară Bicaz

A. Partea I. Descrierea imobilului

TEREN Extravilan

Adresa: Jud. Neamt, pct. 'Muntele Lung'

Nr. Crt	Nr cadastral Nr. topografic	Suprafaţa* (mp)	Observaţii / Referinţe
A1		15.387	Sector cadastral:118 Teren neimprejmuit;

B. Partea II. Proprietari şi acte

Inscrieri privitoare la dreptul de proprietate şi alte drepturi reale		Referinţe
8907 / 10/07/2024		
Act Administrativ nr. 4904, din 10/07/2024 emis de Primăria com.Dămuc;		
B1	Inscrierea posesiei, drept de PROPRIETATE, dobandit prin Lege, cota actuala 1/1, cota initiala 1/1	A1
	1) **FOCŞA LUCREŢIA**, DECEDAT DEFUNCT:Da	

C. Partea III. SARCINI .

Inscrieri privind dezmembramintele dreptului de proprietate, drepturi reale de garanţie şi sarcini	Referinţe
NU SUNT	

Document care conține date cu caracter personal, protejat de prevederile Regulamentului (UE) nr. 679/2016 și Legii 190/2018

Anexa Nr. 1 La Partea I

Teren

Nr cadastral	Suprafaţa (mp)*	Observaţii / Referinţe
	15.387	

* Suprafaţa este determinată in planul de proiecţie Stereo 70.

DETALII LINIARE IMOBIL

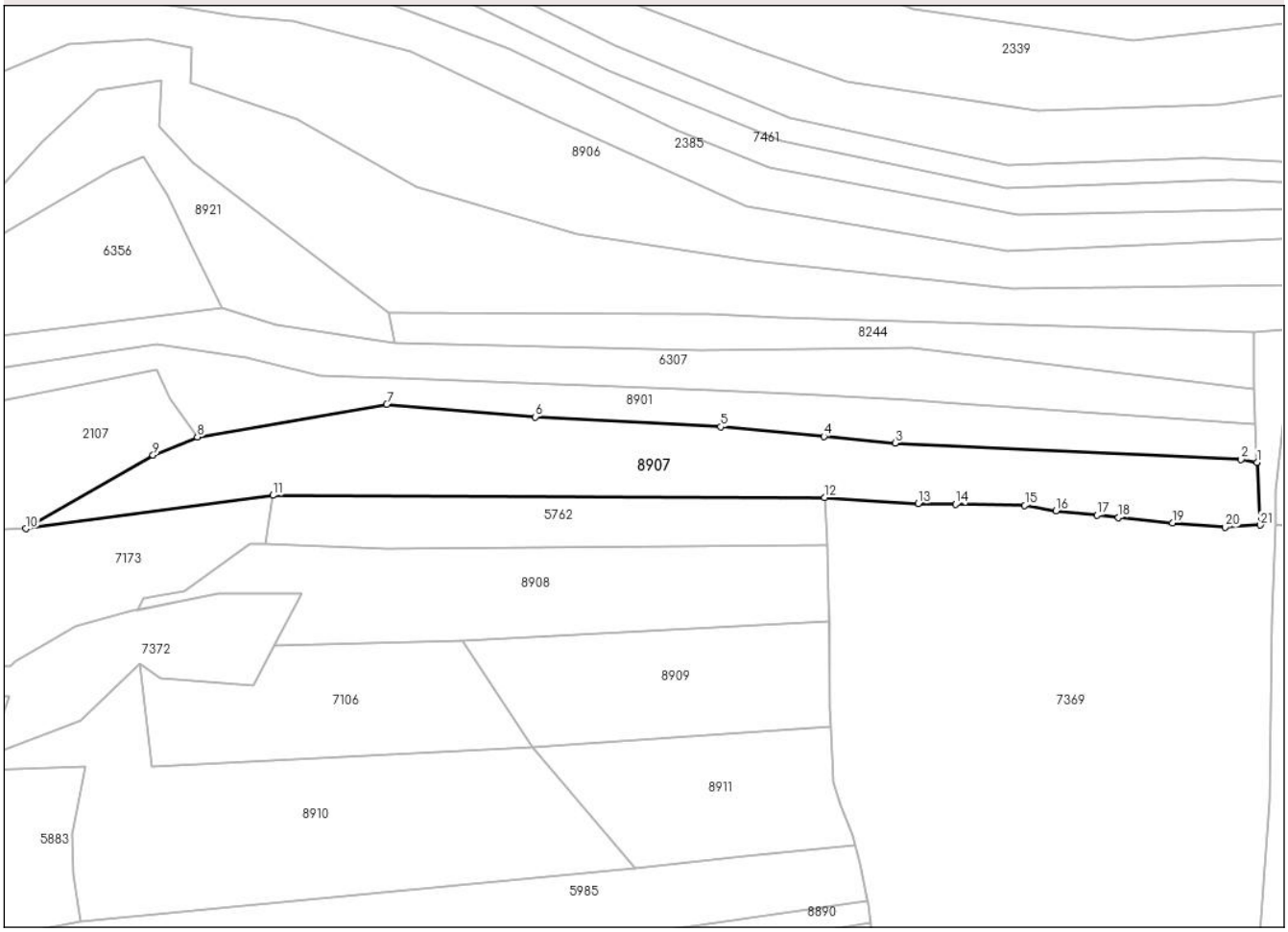

Date referitoare la teren

Crt	Categorie folosință	Intra vilan	Suprafaţa (mp)	Tarla	Parcelă	Nr. topo	Observaţii / Referinţe
1	pasune	NU	15.387	-	-	-	

Lungime Segmente

1) Valorile lungimilor segmentelor sunt obţinute din proiecţie în plan.

Punct început	X / Y	Punct sfârşit	X / Y	Lungime segment (** (m)
1	576.366,88 582.716,253	2	576.359,989 582.717,458	6.996
3	576.209,169 582.724,616	4	576.178,135 582.727,527	31.17
5	576.133,202 582.731,741	6	576.052,43 582.736,031	80.886
7	575.987,631 582.741,578	8	575.905,14 582.727,271	83.722
9	575.885,8 582.719,462	10	575.830,374 582.687,345	64.059

Punct început	X / Y	Punct sfârşit	X / Y	Lungime segment (** (m)
2	576.359,989 582.717,458	3	576.209,169 582.724,616	150.99
4	576.178,135 582.727,527	5	576.133,202 582.731,741	45.13
6	576.052,43 582.736,031	7	575.987,631 582.741,578	65.036
8	575.905,14 582.727,271	9	575.885,8 582.719,462	20.857
10	575.830,374 582.687,345	11	575.938,066 582.701,863	108.666

Document care conține date cu caracter personal, protejat de prevederile Regulamentului (UE) nr. 679/2016 și Legii 190/2018

Punct început	X / Y	Punct sfârşit	X / Y	Lungime segment (** (m)
11	575.938,066 582.701,863	12	576.178,395 582.700,915	240.331
13	576.219,31 582.698,286	14	576.235,507 582.697,986	16.2
15	576.265,703 582.697,458	16	576.279,318 582.695,205	13.8
17	576.297,139 582.693,296	18	576.306,562 582.692,286	9.477
19	576.330,046 582.689,953	20	576.352,959 582.687,957	23.0
21	576.368,326 582.688,965	1	576.366,88 582.716,253	27.326

Punct început	X / Y	Punct sfârşit	X / Y	Lungime segment (** (m)
12	576.178,395 582.700,915	13	576.219,31 582.698,286	40.999
14	576.235,507 582.697,986	15	576.265,703 582.697,458	30.201
16	576.279,318 582.695,205	17	576.297,139 582.693,296	17.923
18	576.306,562 582.692,286	19	576.330,046 582.689,953	23.6
20	576.352,959 582.687,957	21	576.368,326 582.688,965	15.4

** Lungimile segmentelor sunt determinate în planul de proiecţie Stereo 70 şi sunt rotunjite la 1 milimetru.
*** Distanţa dintre puncte este formată din segmente cumulate ce sunt mai mici decât valoarea 1 milimetru.

Document care conține date cu caracter personal, protejat de prevederile Regulamentului (UE) nr. 679/2016 și Legii 190/2018

DATE DESPRE IMOBILUL NR. 8908

Oficiul de Cadastru şi Publicitate Imobiliară NEAMT
Biroul de Cadastru şi Publicitate Imobiliară Bicaz

A. Partea I. Descrierea imobilului

TEREN Extravilan

Adresa: Jud. Neamt

Nr. Crt	Nr cadastral Nr. topografic	Suprafaţa* (mp)	Observaţii / Referinţe
A1		9.798	Sector cadastral:118 Teren neimprejmuit;

B. Partea II. Proprietari şi acte

Inscrieri privitoare la dreptul de proprietate şi alte drepturi reale		Referinţe
8908 / 06/06/2024		
Act Administrativ nr. 5144, din 08/08/2024 emis de Primăria com.Dămuc;		
B1	Inscrierea posesiei, drept de PROPRIETATE, dobandit prin Lege, cota actuala 1/1, cota initiala 1/1	A1
	1) **NEIDENTIFICAT NEIDENTIFICAT**, CIF:0000000000000	
Act Normativ nr. 7, din 13/03/1996 emis de Parlamentul României ((art.13));		
B2	Se notează mențiunea de proprietar neidentificat	A1

C. Partea III. SARCINI .

Inscrieri privind dezmembramintele dreptului de proprietate, drepturi reale de garanţie şi sarcini	Referinţe
NU SUNT	

Anexa Nr. 1 La Partea I

Teren

Nr cadastral	Suprafaţa (mp)*	Observaţii / Referinţe
	9.798	

* Suprafaţa este determinată in planul de proiecţie Stereo 70.

DETALII LINIARE IMOBIL

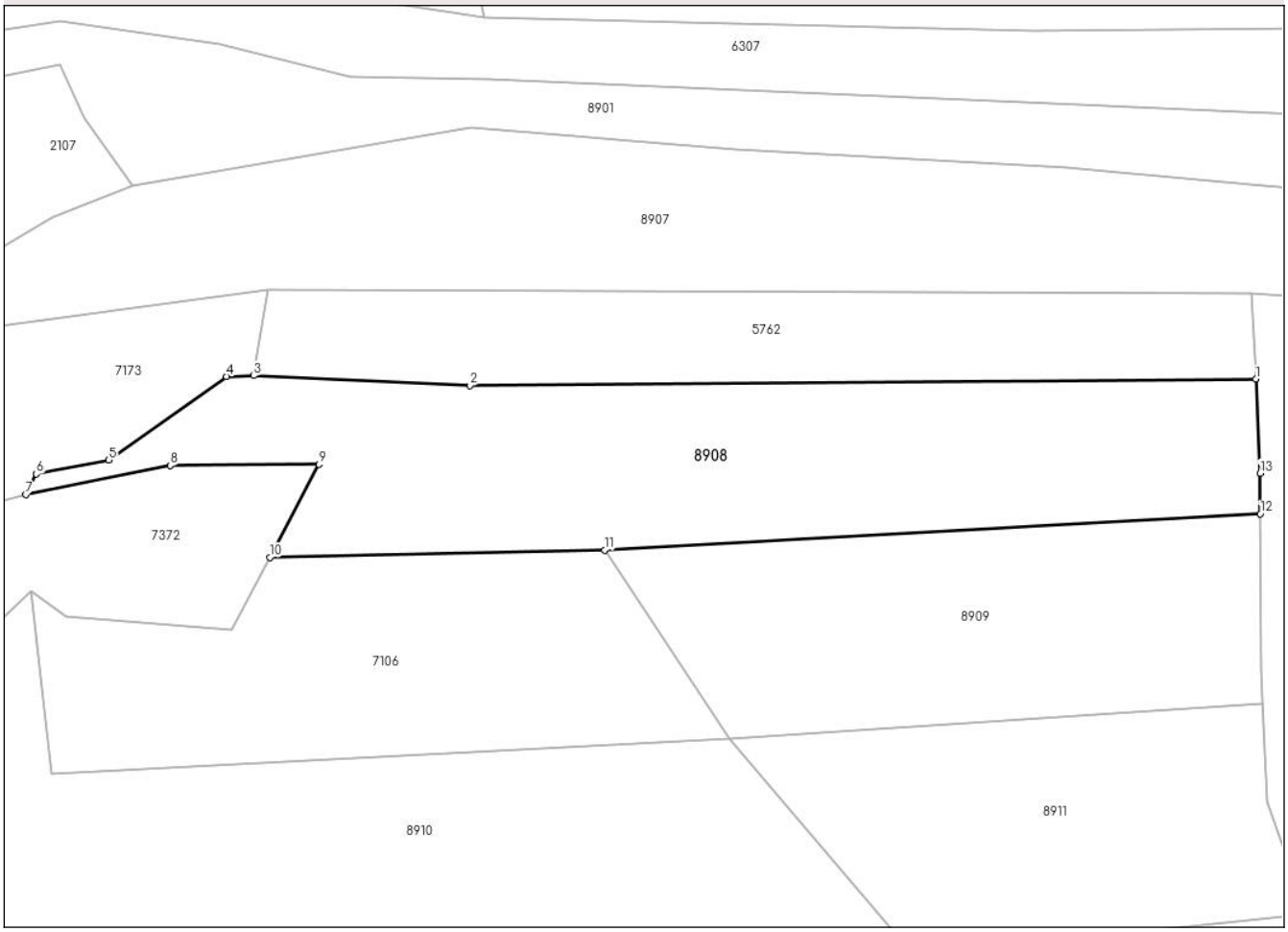

Date referitoare la teren

Crt	Categorie folosință	Intra vilan	Suprafaţa (mp)	Tarla	Parcelă	Nr. topo	Observaţii / Referinţe
1	pasune	NU	9.798	-	-	-	

Lungime Segmente
1) Valorile lungimilor segmentelor sunt obţinute din proiecţie în plan.

Punct început	X / Y	Punct sfârşit	X / Y	Lungime segment (** (m)
1	576.179,401 582.680,14	2	575.987,496 582.678,547	191.912
2	575.987,496 582.678,547	3	575.934,701 582.680,946	52.849
3	575.934,701 582.680,946	4	575.928,062 582.680,765	6.641
4	575.928,062 582.680,765	5	575.899,325 582.660,394	35.225
5	575.899,325 582.660,394	6	575.881,682 582.656,938	17.978

Document care conține date cu caracter personal, protejat de prevederile Regulamentului (UE) nr. 679/2016 și Legii 190/2018

Punct început	X / Y	Punct sfârşit	X / Y	Lungime segment (** (m)
6	575.881,682 582.656,938	7	575.879,098 582.651,943	5.624
7	575.879,098 582.651,943	8	575.914,3 582.659,04	35.91
8	575.914,3 582.659,04	9	575.950,624 582.659,369	36.325
9	575.950,624 582.659,369	10	575.938,646 582.636,662	25.673
10	575.938,646 582.636,662	11	576.020,375 582.638,424	81.748
11	576.020,375 582.638,424	12	576.180,51 582.647,225	160.377
12	576.180,51 582.647,225	13	576.180,448 582.657,164	9.939
13	576.180,448 582.657,164	1	576.179,401 582.680,14	23.0

** Lungimile segmentelor sunt determinate în planul de proiecţie Stereo 70 şi sunt rotunjite la 1 milimetru.
*** Distanţa dintre puncte este formată din segmente cumulate ce sunt mai mici decât valoarea 1 milimetru.

Document care conține date cu caracter personal, protejat de prevederile Regulamentului (UE) nr. 679/2016 și Legii 190/2018

DATE DESPRE IMOBILUL NR. 8909

Oficiul de Cadastru şi Publicitate Imobiliară NEAMT
Biroul de Cadastru şi Publicitate Imobiliară Bicaz

A. Partea I. Descrierea imobilului

TEREN Extravilan

Adresa: Jud. Neamt

Nr. Crt	Nr cadastral Nr. topografic	Suprafaţa* (mp)	Observaţii / Referinţe
A1		6.830	Sector cadastral:118 Teren neimprejmuit;

B. Partea II. Proprietari şi acte

Inscrieri privitoare la dreptul de proprietate şi alte drepturi reale		Referinţe
8909 / 06/06/2024		
Act Administrativ nr. 5144, din 08/08/2024 emis de Primăria com.Dămuc;		
B1	Inscrierea posesiei, drept de PROPRIETATE, dobandit prin Lege, cota actuala 1/1, cota initiala 1/1	A1
	1) **NEIDENTIFICAT NEIDENTIFICAT**, CIF:0000000000000	
Act Normativ nr. 7, din 13/03/1996 emis de Parlamentul României ((art.13));		
B2	Se notează mențiunea de proprietar neidentificat	A1

C. Partea III. SARCINI .

Inscrieri privind dezmembramintele dreptului de proprietate, drepturi reale de garanţie şi sarcini	Referinţe
NU SUNT	

Anexa Nr. 1 La Partea I

Teren

Nr cadastral	Suprafaţa (mp)*	Observaţii / Referinţe
	6.830	

* Suprafaţa este determinată in planul de proiecţie Stereo 70.

DETALII LINIARE IMOBIL

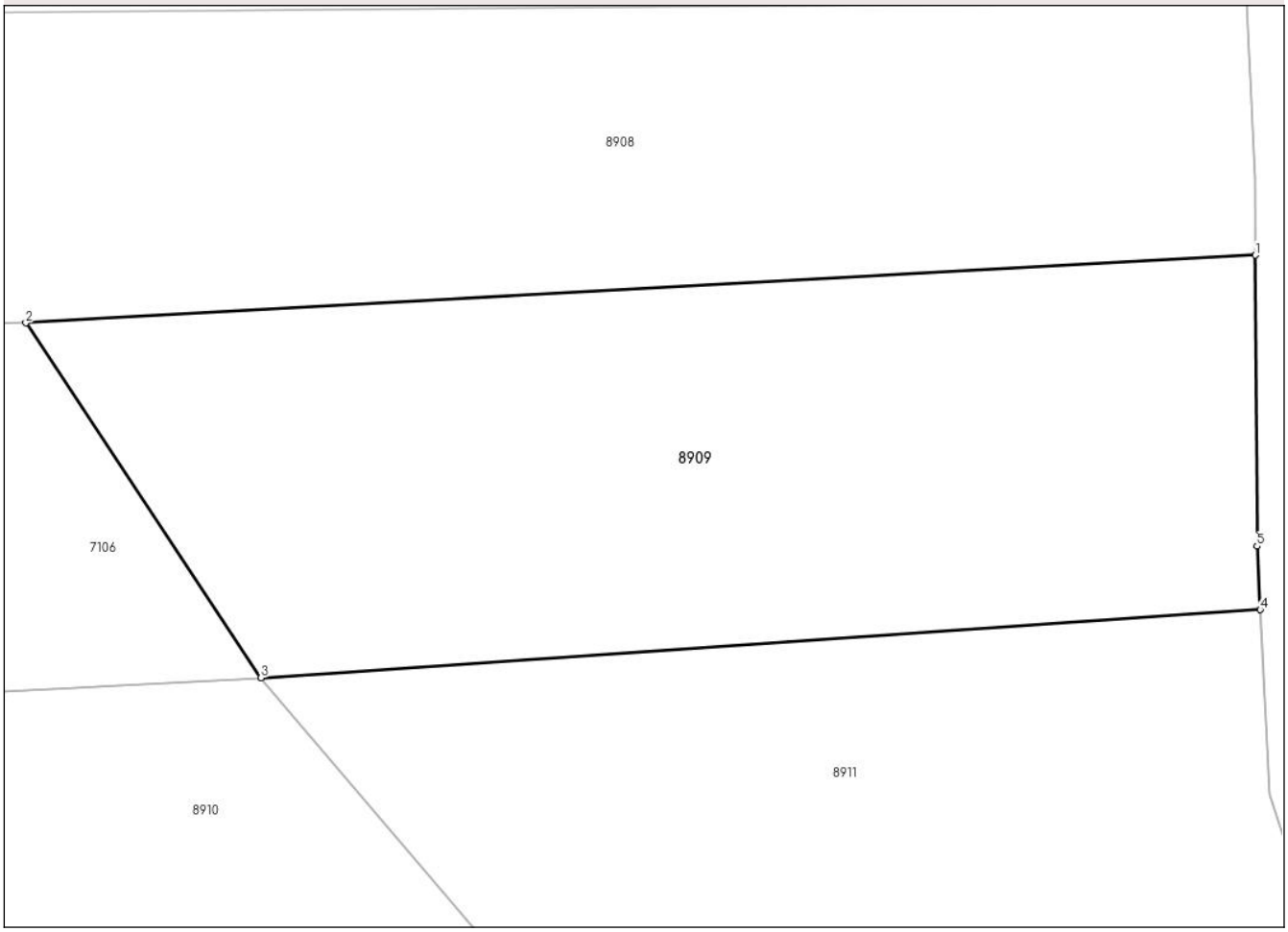

Date referitoare la teren

Crt	Categorie folosință	Intra vilan	Suprafaţa (mp)	Tarla	Parcelă	Nr. topo	Observaţii / Referinţe
1	pasune	NU	6.830	-	-	-	

Lungime Segmente
1) Valorile lungimilor segmentelor sunt obţinute din proiecţie în plan.

Punct început	X / Y	Punct sfârşit	X / Y	Lungime segment (** (m)
1	576.180,51 582.647,225	2	576.020,375 582.638,424	160.377
2	576.020,375 582.638,424	3	576.051,002 582.592,259	55.401
3	576.051,002 582.592,259	4	576.181,151 582.601,085	130.448
4	576.181,151 582.601,085	5	576.180,748 582.609,364	8.289
5	576.180,748 582.609,364	1	576.180,51 582.647,225	37.862

Document care conține date cu caracter personal, protejat de prevederile Regulamentului (UE) nr. 679/2016 și Legii 190/2018

** Lungimile segmentelor sunt determinate în planul de proiecţie Stereo 70 şi sunt rotunjite la 1 milimetru.
*** Distanţa dintre puncte este formată din segmente cumulate ce sunt mai mici decât valoarea 1 milimetru.

DATE DESPRE IMOBILUL NR. 8910

Oficiul de Cadastru şi Publicitate Imobiliară NEAMT
Biroul de Cadastru şi Publicitate Imobiliară Bicaz

A. Partea I. Descrierea imobilului

TEREN Extravilan

Adresa: Jud. Neamt

Nr. Crt	Nr cadastral Nr. topografic	Suprafaţa* (mp)	Observaţii / Referinţe
A1		16.451	Sector cadastral:118 Teren neimprejmuit;

B. Partea II. Proprietari şi acte

Inscrieri privitoare la dreptul de proprietate şi alte drepturi reale		Referinţe
8910 / 06/06/2024		
Act Administrativ nr. 5144, din 08/08/2024 emis de Primăria com.Dămuc;		
B1	Inscrierea posesiei, drept de PROPRIETATE, dobandit prin Lege, cota actuala 1/1, cota initiala 1/1	A1
	1) **NEIDENTIFICAT NEIDENTIFICAT**, CIF:0000000000000	
Act Normativ nr. 7, din 13/03/1996 emis de Parlamentul României ((art.13));		
B2	Se notează mențiunea de proprietar neidentificat	A1

C. Partea III. SARCINI .

Inscrieri privind dezmembramintele dreptului de proprietate, drepturi reale de garanţie şi sarcini	Referinţe
NU SUNT	

Document care conține date cu caracter personal, protejat de prevederile Regulamentului (UE) nr. 679/2016 și Legii 190/2018

Anexa Nr. 1 La Partea I

Teren

Nr cadastral	Suprafaţa (mp)*	Observaţii / Referinţe
	16.451	

* Suprafaţa este determinată in planul de proiecţie Stereo 70.

DETALII LINIARE IMOBIL

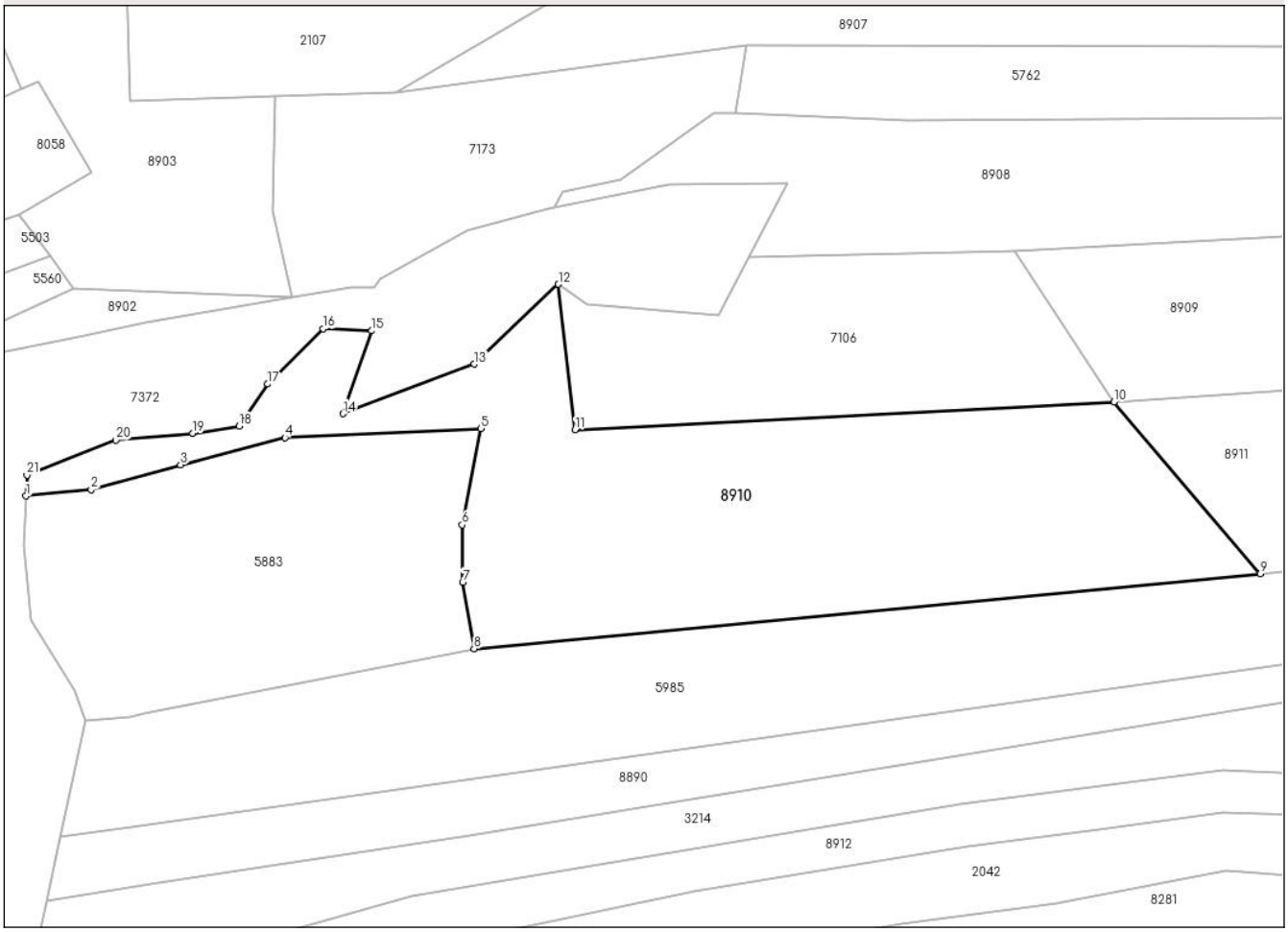

Date referitoare la teren

Crt	Categorie folosință	Intra vilan	Suprafaţa (mp)	Tarla	Parcelă	Nr. topo	Observaţii / Referinţe
1	pasune	NU	16.451	-	-	-	

Lungime Segmente

1) Valorile lungimilor segmentelor sunt obţinute din proiecţie în plan.

Punct început	X / Y	Punct sfârşit	X / Y	Lungime segment (** (m)
1	575.716,642 582.563,418	2	575.736,68 582.565,356	20.131
3	575.764,183 582.572,973	4	575.796,278 582.581,339	33.167
5	575.856,51 582.584,045	6	575.850,674 582.554,533	30.084
7	575.850,847 582.536,949	8	575.854,343 582.516,538	20.708
9	576.095,888 582.539,594	10	576.051,002 582.592,259	69.198

Punct început	X / Y	Punct sfârşit	X / Y	Lungime segment (** (m)
2	575.736,68 582.565,356	3	575.764,183 582.572,973	28.538
4	575.796,278 582.581,339	5	575.856,51 582.584,045	60.293
6	575.850,674 582.554,533	7	575.850,847 582.536,949	17.585
8	575.854,343 582.516,538	9	576.095,888 582.539,594	242.643
10	576.051,002 582.592,259	11	575.885,392 582.583,687	165.832

Document care conține date cu caracter personal, protejat de prevederile Regulamentului (UE) nr. 679/2016 și Legii 190/2018

Punct început	X / Y	Punct sfârşit	X / Y	Lungime segment (** (m)
11	575.885,392 582.583,687	12	575.880,275 582.628,398	45.003
13	575.854,398 582.603,859	14	575.814,021 582.588,68	43.136
15	575.822,911 582.614,114	16	575.807,982 582.614,711	14.941
17	575.790,952 582.597,753	18	575.782,181 582.584,827	15.621
19	575.767,966 582.582,649	20	575.744,287 582.580,519	23.775
21	575.716,946 582.569,756	1	575.716,642 582.563,418	6.345

Punct început	X / Y	Punct sfârşit	X / Y	Lungime segment (** (m)
12	575.880,275 582.628,398	13	575.854,398 582.603,859	35.662
14	575.814,021 582.588,68	15	575.822,911 582.614,114	26.943
16	575.807,982 582.614,711	17	575.790,952 582.597,753	24.033
18	575.782,181 582.584,827	19	575.767,966 582.582,649	14.381
20	575.744,287 582.580,519	21	575.716,946 582.569,756	29.383

** Lungimile segmentelor sunt determinate în planul de proiecţie Stereo 70 şi sunt rotunjite la 1 milimetru.
*** Distanţa dintre puncte este formată din segmente cumulate ce sunt mai mici decât valoarea 1 milimetru.

Document care conține date cu caracter personal, protejat de prevederile Regulamentului (UE) nr. 679/2016 și Legii 190/2018

DATE DESPRE IMOBILUL NR. 8911

Oficiul de Cadastru şi Publicitate Imobiliară NEAMT
Biroul de Cadastru şi Publicitate Imobiliară Bicaz

A. Partea I. Descrierea imobilului

TEREN Extravilan

Adresa: Jud. Neamt

Nr. Crt	Nr cadastral Nr. topografic	Suprafaţa* (mp)	Observaţii / Referinţe
A1		6.053	Sector cadastral:118 Teren neimprejmuit;

B. Partea II. Proprietari şi acte

Inscrieri privitoare la dreptul de proprietate şi alte drepturi reale		Referinţe
8911 / 06/06/2024		
Act Administrativ nr. 5144, din 08/08/2024 emis de Primăria com.Dămuc;		
B1	Inscrierea posesiei, drept de PROPRIETATE, dobandit prin Lege, cota actuala 1/1, cota initiala 1/1	A1
	1) **NEIDENTIFICAT NEIDENTIFICAT**, CIF:0000000000000	
Act Normativ nr. 7, din 13/03/1996 emis de Parlamentul României ((art.13));		
B2	Se notează mențiunea de proprietar neidentificat	A1

C. Partea III. SARCINI .

Inscrieri privind dezmembramintele dreptului de proprietate, drepturi reale de garanţie şi sarcini	Referinţe
NU SUNT	

Anexa Nr. 1 La Partea I

Teren

Nr cadastral	Suprafaţa (mp)*	Observaţii / Referinţe
	6.053	

* Suprafaţa este determinată in planul de proiecţie Stereo 70.

DETALII LINIARE IMOBIL

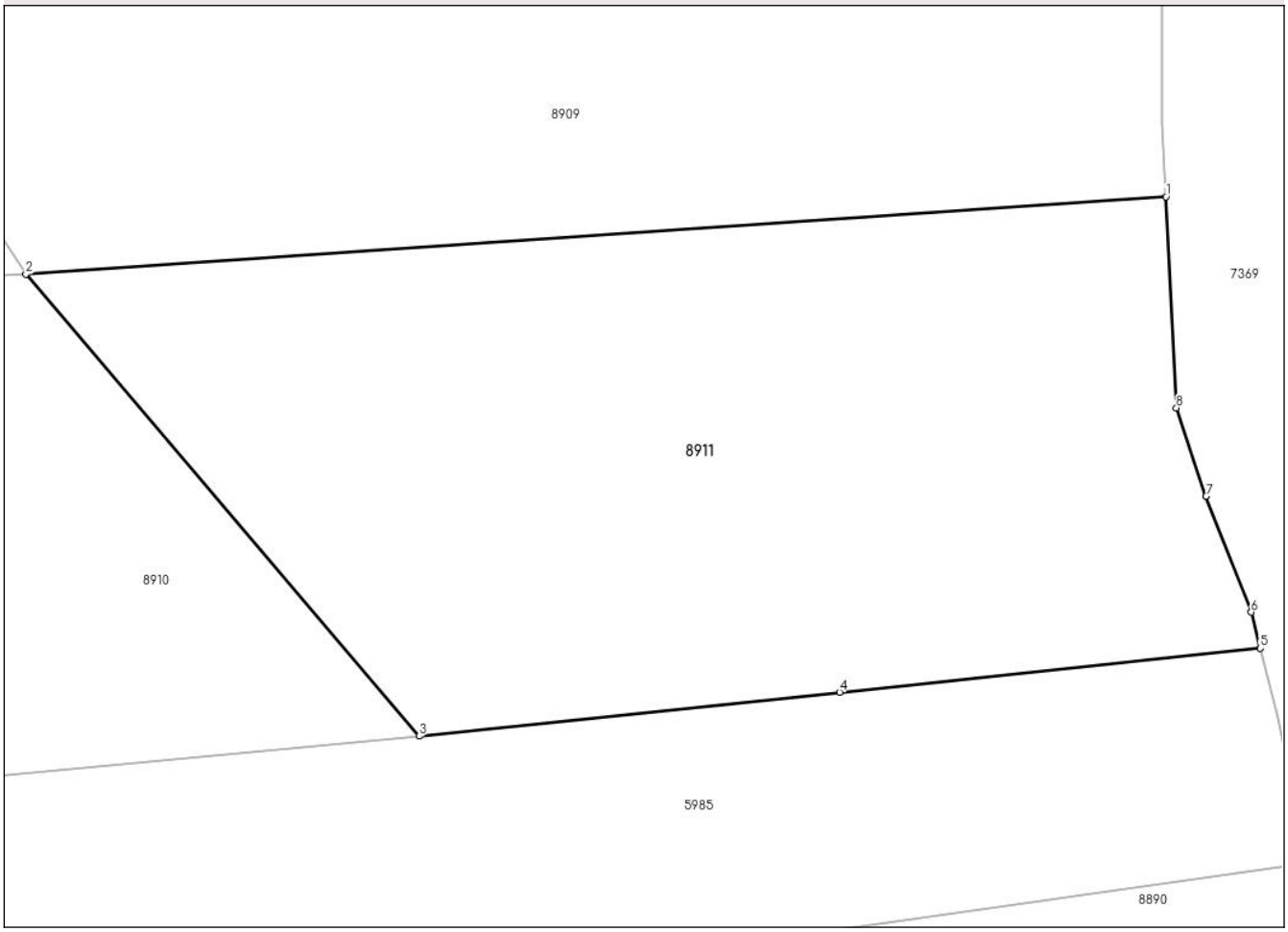

Date referitoare la teren

Crt	Categorie folosință	Intra vilan	Suprafaţa (mp)	Tarla	Parcelă	Nr. topo	Observaţii / Referinţe
1	pasune	NU	6.053	-	-	-	

Lungime Segmente
1) Valorile lungimilor segmentelor sunt obţinute din proiecţie în plan.

Punct început	X / Y	Punct sfârşit	X / Y	Lungime segment (** (m)
1	576.181,151 582.601,085	2	576.051,002 582.592,259	130.448
2	576.051,002 582.592,259	3	576.095,888 582.539,594	69.198
3	576.095,888 582.539,594	4	576.143,893 582.544,605	48.266
4	576.143,893 582.544,605	5	576.191,896 582.549,604	48.263
5	576.191,896 582.549,604	6	576.190,87 582.553,729	4.251

Document care conține date cu caracter personal, protejat de prevederile Regulamentului (UE) nr. 679/2016 și Legii 190/2018

Punct început	X / Y	Punct sfârşit	X / Y	Lungime segment (** (m)
6	576.190,87 582.553,729	7	576.185,711 582.566,958	14.199
7	576.185,711 582.566,958	8	576.182,326 582.577,003	10.6
8	576.182,326 582.577,003	1	576.181,151 582.601,085	24.111

** Lungimile segmentelor sunt determinate în planul de proiecţie Stereo 70 şi sunt rotunjite la 1 milimetru.
*** Distanţa dintre puncte este formată din segmente cumulate ce sunt mai mici decât valoarea 1 milimetru.

Document care conține date cu caracter personal, protejat de prevederile Regulamentului (UE) nr. 679/2016 și Legii 190/2018

DATE DESPRE IMOBILUL NR. 8912

Oficiul de Cadastru şi Publicitate Imobiliară NEAMT
Biroul de Cadastru şi Publicitate Imobiliară Bicaz

A. Partea I. Descrierea imobilului

TEREN Extravilan

Adresa: Jud. Neamt

Nr. Crt	Nr cadastral Nr. topografic	Suprafaţa* (mp)	Observaţii / Referinţe
A1		6.485	Sector cadastral:118 Teren neimprejmuit;

B. Partea II. Proprietari şi acte

Inscrieri privitoare la dreptul de proprietate şi alte drepturi reale		Referinţe
8912 / 06/06/2024		
Act Administrativ nr. 5144, din 08/08/2024 emis de Primăria com.Dămuc;		
B1	Inscrierea posesiei, drept de PROPRIETATE, dobandit prin Lege, cota actuala 1/1, cota initiala 1/1	A1
	1) **NEIDENTIFICAT NEIDENTIFICAT**, CIF:0000000000000	
Act Normativ nr. 7, din 13/03/1996 emis de Parlamentul României ((art.13));		
B2	Se notează mențiunea de proprietar neidentificat	A1

C. Partea III. SARCINI .

Inscrieri privind dezmembramintele dreptului de proprietate, drepturi reale de garanţie şi sarcini	Referinţe
NU SUNT	

Anexa Nr. 1 La Partea I

Teren

Nr cadastral	Suprafaţa (mp)*	Observaţii / Referinţe
	6.485	

* Suprafaţa este determinată in planul de proiecţie Stereo 70.

DETALII LINIARE IMOBIL

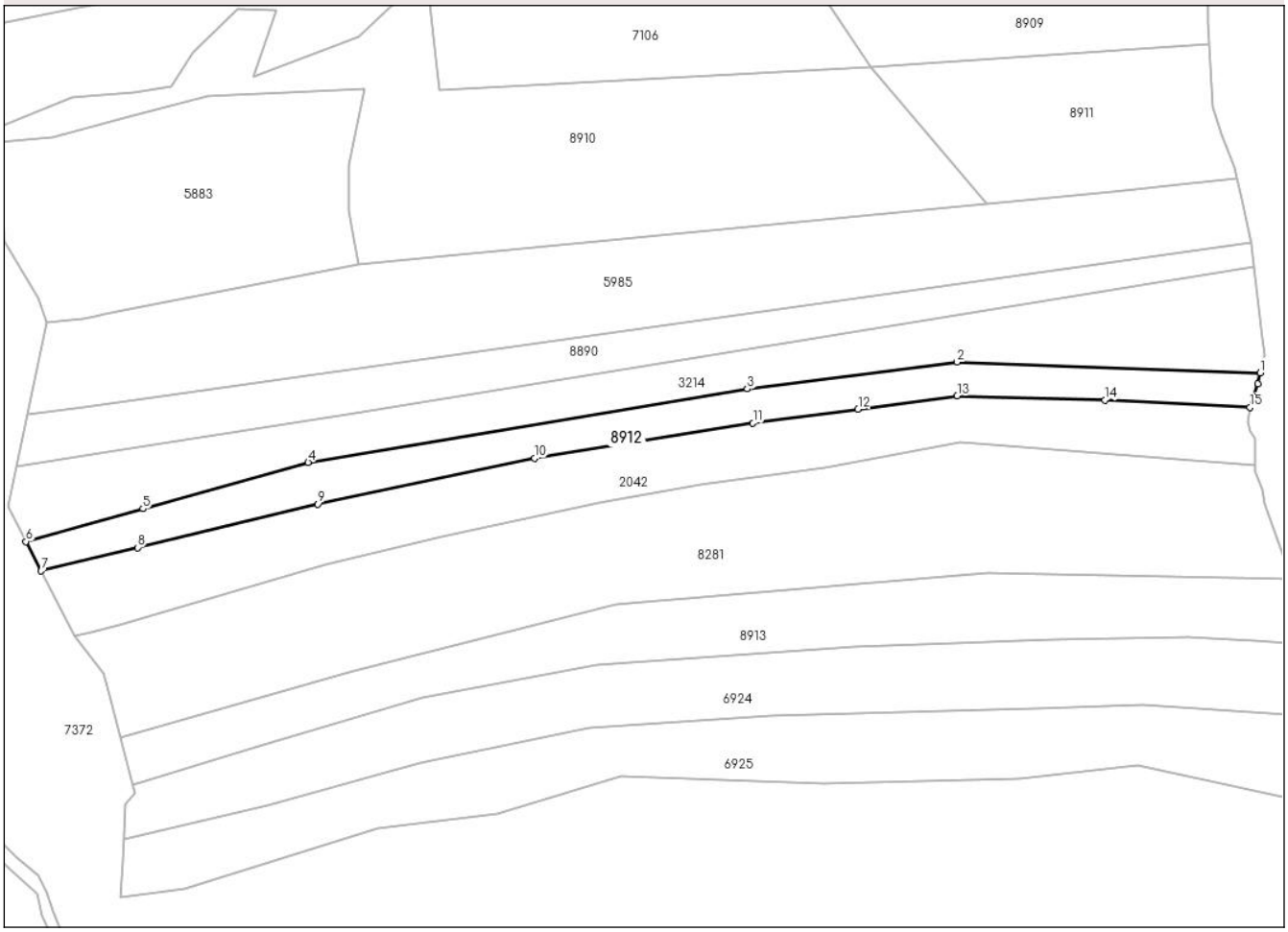

Date referitoare la teren

Crt	Categorie folosință	Intra vilan	Suprafaţa (mp)	Tarla	Parcelă	Nr. topo	Observaţii / Referinţe
1	pasune	NU	5.902	-	-	-	
2	pasune	NU	583	-	-	-	Pasune impadurita

Lungime Segmente
1) Valorile lungimilor segmentelor sunt obţinute din proiecţie în plan.

Punct început	X / Y	Punct sfârşit	X / Y	Lungime segment (** (m)
1	576.200,777 582.474,997	2	576.084,296 582.479,117	116.554
2	576.084,296 582.479,117	3	576.003,776 582.468,767	81.182
3	576.003,776 582.468,767	4	575.835,0 582.440,61	171.109
4	575.835,0 582.440,61	5	575.771,556 582.422,831	65.888

Document care conține date cu caracter personal, protejat de prevederile Regulamentului (UE) nr. 679/2016 și Legii 190/2018

Punct început	X / Y	Punct sfârşit	X / Y	Lungime segment (** (m)
5	575.771,556 582.422,831	6	575.726,557 582.410,221	46.732
6	575.726,557 582.410,221	7	575.732,376 582.398,955	12.68
7	575.732,376 582.398,955	8	575.769,421 582.407,874	38.104
8	575.769,421 582.407,874	9	575.838,784 582.424,574	71.345
9	575.838,784 582.424,574	10	575.921,937 582.442,157	84.992
10	575.921,937 582.442,157	11	576.005,89 582.455,671	85.034
11	576.005,89 582.455,671	12	576.046,265 582.461,054	40.732
12	576.046,265 582.461,054	13	576.084,358 582.466,133	38.43
13	576.084,358 582.466,133	14	576.141,065 582.464,535	56.73
14	576.141,065 582.464,535	15	576.196,888 582.461,687	55.896
15	576.196,888 582.461,687	16	576.199,825 582.470,827	9.6
16	576.199,825 582.470,827	1	576.200,777 582.474,997	4.277

** Lungimile segmentelor sunt determinate în planul de proiecţie Stereo 70 şi sunt rotunjite la 1 milimetru.
*** Distanţa dintre puncte este formată din segmente cumulate ce sunt mai mici decât valoarea 1 milimetru.

Document care conține date cu caracter personal, protejat de prevederile Regulamentului (UE) nr. 679/2016 și Legii 190/2018

DATE DESPRE IMOBILUL NR. 8913

Oficiul de Cadastru şi Publicitate Imobiliară NEAMT
Biroul de Cadastru şi Publicitate Imobiliară Bicaz

A. Partea I. Descrierea imobilului

TEREN Extravilan

Adresa: Jud. Neamt

Nr. Crt	Nr cadastral Nr. topografic	Suprafaţa* (mp)	Observaţii / Referinţe
A1		9.964	Sector cadastral:118 Teren neimprejmuit;

B. Partea II. Proprietari şi acte

Inscrieri privitoare la dreptul de proprietate şi alte drepturi reale		Referinţe
8913 / 06/06/2024		
Act Administrativ nr. 5144, din 08/08/2024 emis de Primăria com.Dămuc;		
B1	Inscrierea posesiei, drept de PROPRIETATE, dobandit prin Lege, cota actuala 1/1, cota initiala 1/1	A1
	1) **NEIDENTIFICAT NEIDENTIFICAT**, CIF:0000000000000	
Act Normativ nr. 7, din 13/03/1996 emis de Parlamentul României ((art.13));		
B2	Se notează mențiunea de proprietar neidentificat	A1

C. Partea III. SARCINI .

Inscrieri privind dezmembramintele dreptului de proprietate, drepturi reale de garanţie şi sarcini	Referinţe
NU SUNT	

Anexa Nr. 1 La Partea I

Teren

Nr cadastral	Suprafaţa (mp)*	Observaţii / Referinţe
	9.964	

* Suprafaţa este determinată in planul de proiecţie Stereo 70.

DETALII LINIARE IMOBIL

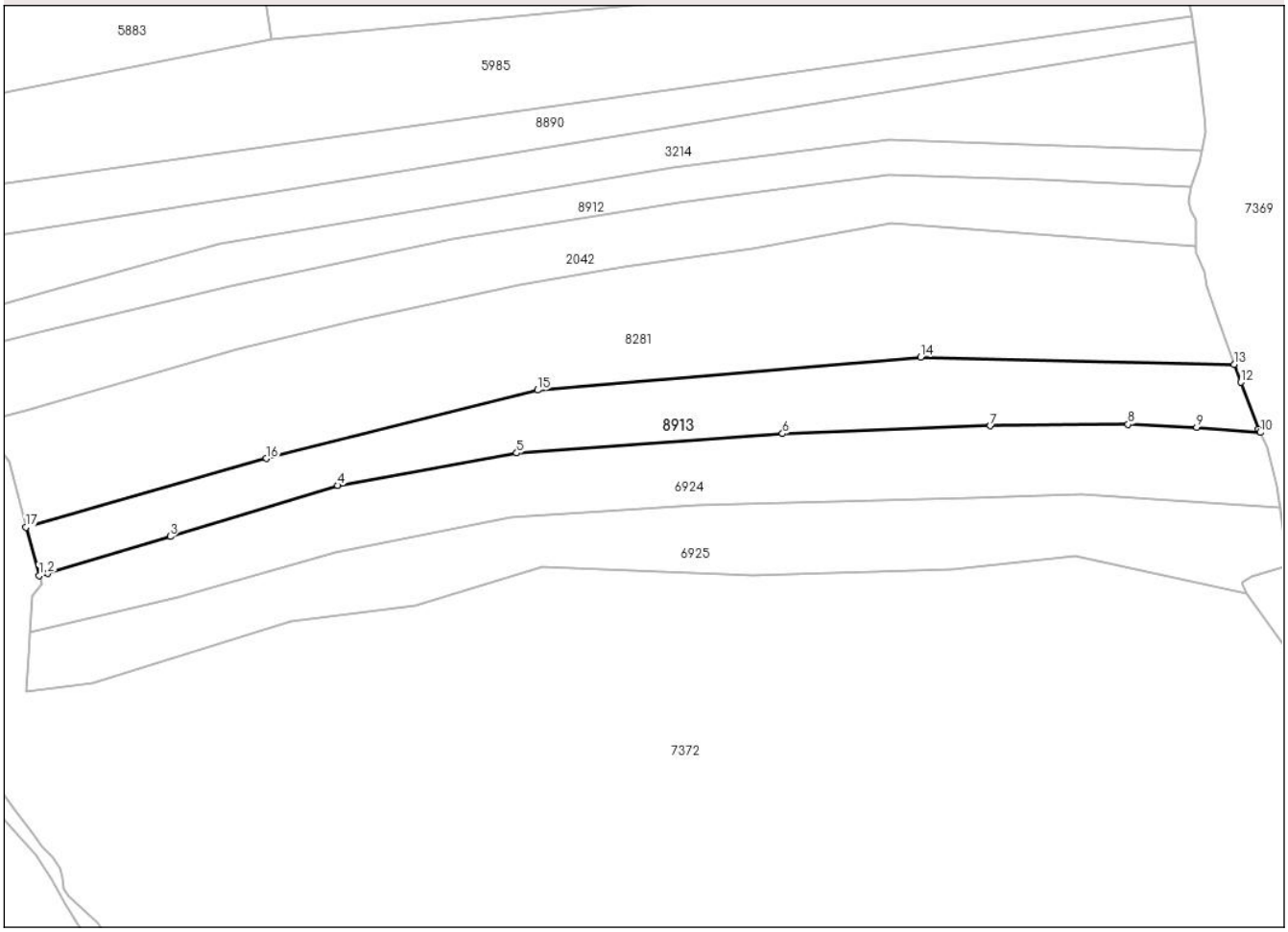

Date referitoare la teren

Crt	Categorie folosință	Intra vilan	Suprafaţa (mp)	Tarla	Parcelă	Nr. topo	Observaţii / Referinţe
1	pasune	NU	9.964	-	-	-	

Lungime Segmente
1) Valorile lungimilor segmentelor sunt obţinute din proiecţie în plan.

Punct început	X / Y	Punct sfârşit	X / Y	Lungime segment (** (m)
1	575.767,607 582.317,002	2	575.770,901 582.317,844	3.4
2	575.770,901 582.317,844	3	575.816,488 582.331,593	47.615
3	575.816,488 582.331,593	4	575.878,937 582.350,546	65.262
4	575.878,937 582.350,546	5	575.945,563 582.362,657	67.718
5	575.945,563 582.362,657	6	576.044,642 582.369,841	99.339

Document care conține date cu caracter personal, protejat de prevederile Regulamentului (UE) nr. 679/2016 și Legii 190/2018

Punct început	X / Y	Punct sfârşit	X / Y	Lungime segment (** (m)
6	576.044,642 582.369,841	7	576.122,079 582.372,759	77.492
7	576.122,079 582.372,759	8	576.173,377 582.373,343	51.301
8	576.173,377 582.373,343	9	576.198,977 582.372,25	25.623
9	576.198,977 582.372,25	10	576.222,597 582.370,299	23.7
10	576.222,597 582.370,299	11	576.222,025 582.371,441	1.277
11	576.222,025 582.371,441	12	576.215,318 582.389,003	18.799
12	576.215,318 582.389,003	13	576.212,856 582.395,658	7.096
13	576.212,856 582.395,658	14	576.096,04 582.398,309	116.846
14	576.096,04 582.398,309	15	575.953,314 582.386,099	143.247
15	575.953,314 582.386,099	16	575.852,313 582.360,637	104.161
16	575.852,313 582.360,637	17	575.762,713 582.335,02	93.19
17	575.762,713 582.335,02	1	575.767,607 582.317,002	18.671

** Lungimile segmentelor sunt determinate în planul de proiecţie Stereo 70 şi sunt rotunjite la 1 milimetru.
*** Distanţa dintre puncte este formată din segmente cumulate ce sunt mai mici decât valoarea 1 milimetru.

Document care conține date cu caracter personal, protejat de prevederile Regulamentului (UE) nr. 679/2016 și Legii 190/2018

DATE DESPRE IMOBILUL NR. 8921

Oficiul de Cadastru şi Publicitate Imobiliară NEAMT
Biroul de Cadastru şi Publicitate Imobiliară Bicaz

A. Partea I. Descrierea imobilului

TEREN Extravilan

Adresa: Jud. Neamt, pct. 'Muntele Lung'

Nr. Crt	Nr cadastral Nr. topografic	Suprafaţa* (mp)	Observaţii / Referinţe
A1		6.217	Sector cadastral:118 Teren neimprejmuit;

B. Partea II. Proprietari şi acte

Inscrieri privitoare la dreptul de proprietate şi alte drepturi reale		Referinţe
8921 / 10/07/2024		
Act Administrativ nr. 4905, din 10/07/2024 emis de Primăria com.Dămuc;		
B1	Inscrierea posesiei, drept de PROPRIETATE, dobandit prin Lege, cota actuala 1/1, cota initiala 1/1	A1
	1) **FOCŞA LUCREŢIA**, DECEDAT DEFUNCT:Da	

C. Partea III. SARCINI .

Inscrieri privind dezmembramintele dreptului de proprietate, drepturi reale de garanţie şi sarcini	Referinţe
NU SUNT	

Anexa Nr. 1 La Partea I

Teren

Nr cadastral	Suprafaţa (mp)*	Observaţii / Referinţe
	6.217	

* Suprafaţa este determinată in planul de proiecţie Stereo 70.

DETALII LINIARE IMOBIL

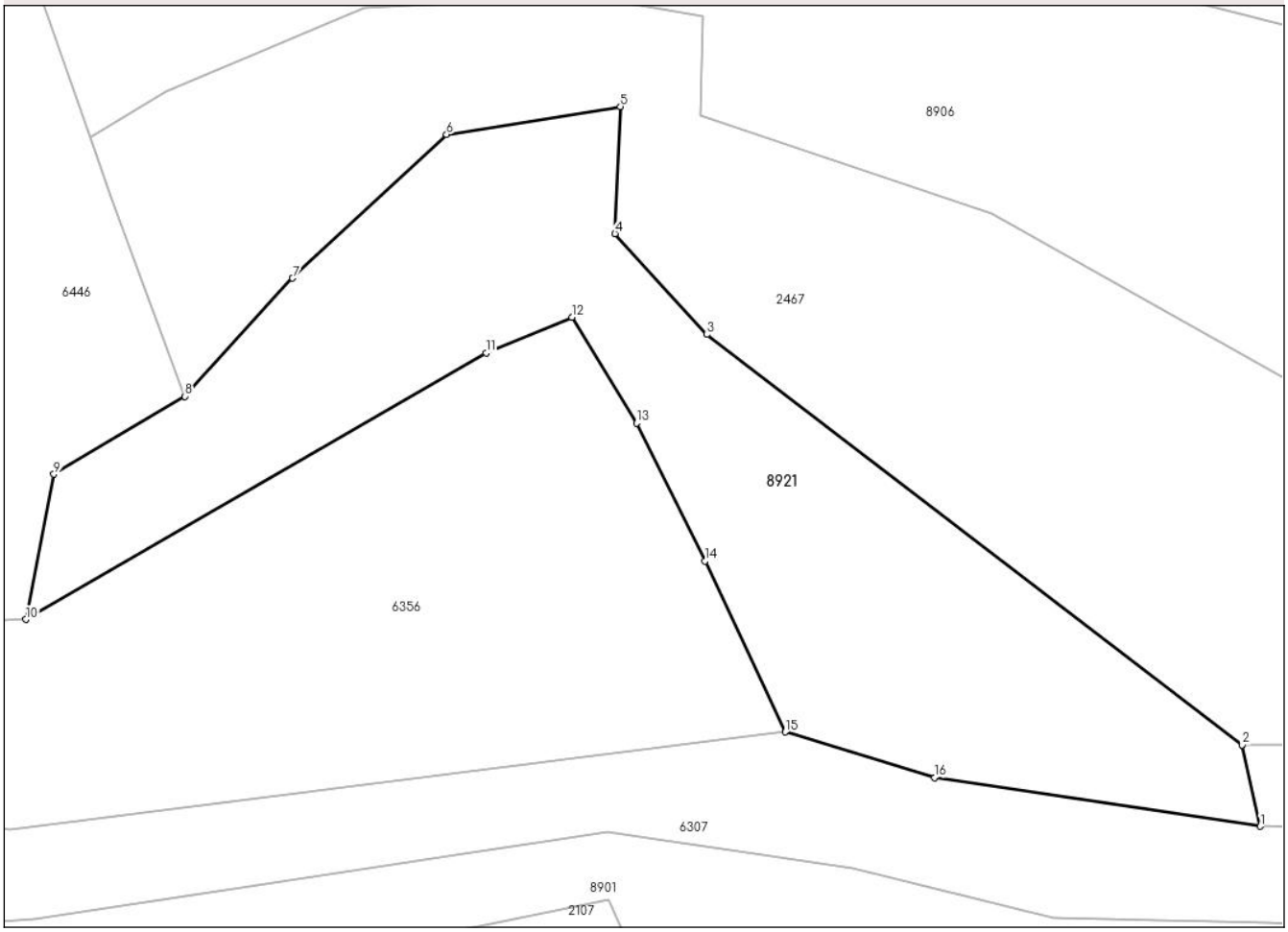

Date referitoare la teren

Crt	Categorie folosință	Intra vilan	Suprafaţa (mp)	Tarla	Parcelă	Nr. topo	Observaţii / Referinţe
1	faneata	NU	6.217	-	-	-	

Lungime Segmente
1) Valorile lungimilor segmentelor sunt obţinute din proiecţie în plan.

Punct început	X / Y	Punct sfârşit	X / Y	Lungime segment (** (m)
1	575.991,147 582.768,424	2	575.988,283 582.781,381	13.27
2	575.988,283 582.781,381	3	575.903,164 582.846,524	107.186
3	575.903,164 582.846,524	4	575.888,585 582.862,546	21.662
4	575.888,585 582.862,546	5	575.889,424 582.882,734	20.205
5	575.889,424 582.882,734	6	575.861,811 582.878,299	27.967

Document care conține date cu caracter personal, protejat de prevederile Regulamentului (UE) nr. 679/2016 și Legii 190/2018

Punct început	X / Y	Punct sfârşit	X / Y	Lungime segment (** (m)
6	575.861,811 582.878,299	7	575.837,347 582.855,456	33.471
7	575.837,347 582.855,456	8	575.820,222 582.836,706	25.393
8	575.820,222 582.836,706	9	575.799,417 582.824,36	24.192
9	575.799,417 582.824,36	10	575.794,95 582.801,275	23.513
10	575.794,95 582.801,275	11	575.868,094 582.843,585	84.5
11	575.868,094 582.843,585	12	575.881,721 582.849,272	14.766
12	575.881,721 582.849,272	13	575.891,993 582.832,439	19.72
13	575.891,993 582.832,439	14	575.902,855 582.810,547	24.439
14	575.902,855 582.810,547	15	575.915,643 582.783,432	29.979
15	575.915,643 582.783,432	16	575.939,38 582.776,163	24.825
16	575.939,38 582.776,163	1	575.991,147 582.768,424	52.342

** Lungimile segmentelor sunt determinate în planul de proiecţie Stereo 70 şi sunt rotunjite la 1 milimetru.
*** Distanţa dintre puncte este formată din segmente cumulate ce sunt mai mici decât valoarea 1 milimetru.

Document care conține date cu caracter personal, protejat de prevederile Regulamentului (UE) nr. 679/2016 și Legii 190/2018