DATE DESPRE IMOBILUL NR. 412

Oficiul de Cadastru şi Publicitate Imobiliară NEAMT
Biroul de Cadastru şi Publicitate Imobiliară Bicaz

A. Partea I. Descrierea imobilului

TEREN Extravilan

Adresa: Jud. Neamt, pct. 'Lapias'

Nr. Crt	Nr cadastral Nr. topografic	Suprafaţa* (mp)	Observaţii / Referinţe
A1		16.126	Sector cadastral:20 Teren neimprejmuit;

B. Partea II. Proprietari şi acte

Inscrieri privitoare la dreptul de proprietate şi alte drepturi reale		Referinţe
412 / 30/04/2024		
Act Administrativ nr. 3856, din 30/04/2024 emis de Primaria com. Damuc;		
B1	Inscrierea posesiei, drept de PROPRIETATE, dobandit prin Lege, cota actuala 1/1, cota initiala 1/1	A1
	1) **MARTIN SIMION**	

C. Partea III. SARCINI .

Inscrieri privind dezmembramintele dreptului de proprietate, drepturi reale de garanţie şi sarcini	Referinţe
NU SUNT	

Document care conține date cu caracter personal, protejat de prevederile Regulamentului (UE) nr. 679/2016 și Legii 190/2018

Anexa Nr. 1 La Partea I

Teren

Nr cadastral	Suprafaţa (mp)*	Observaţii / Referinţe
	16.126	

* Suprafaţa este determinată in planul de proiecţie Stereo 70.

DETALII LINIARE IMOBIL

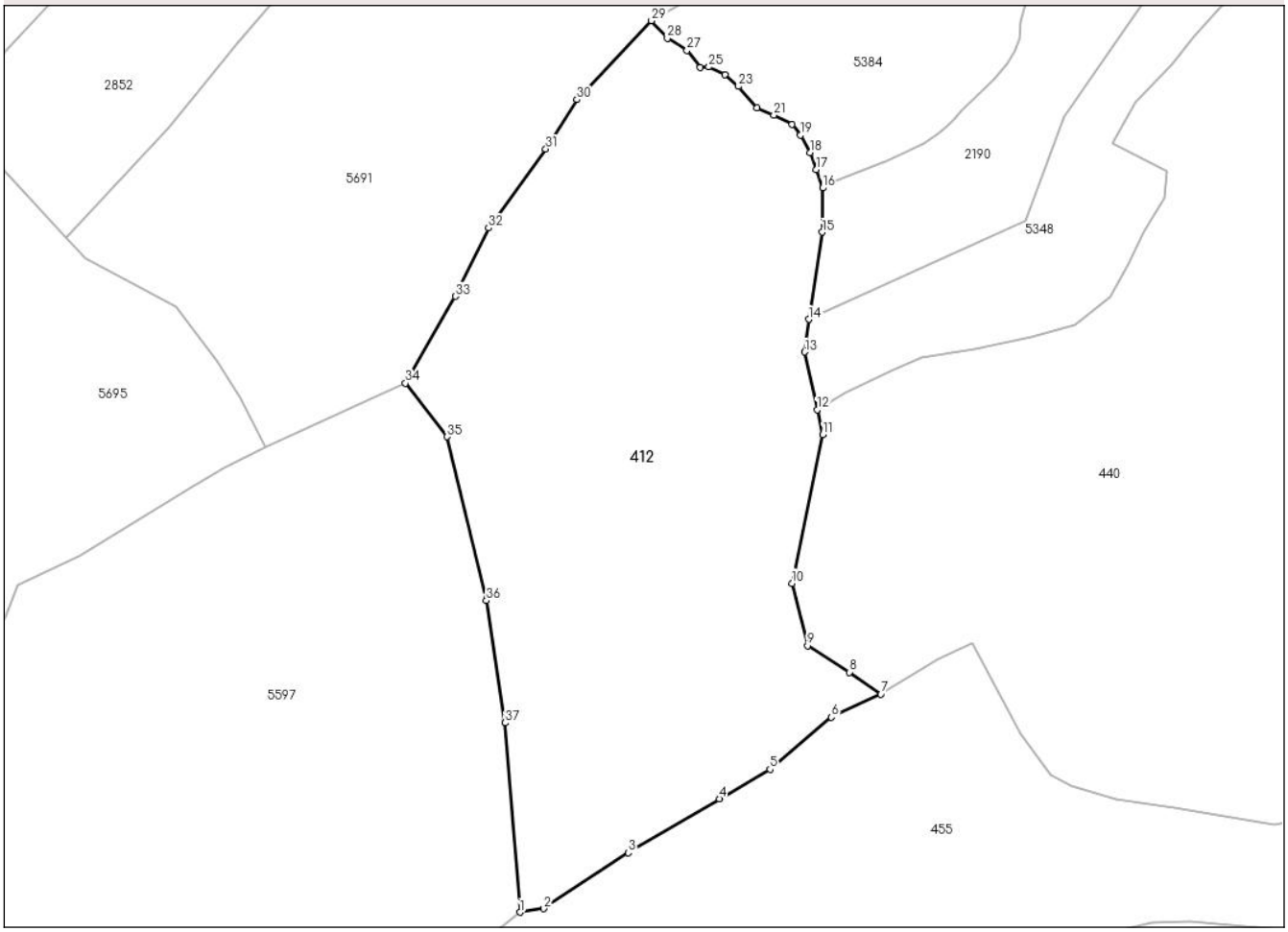

Date referitoare la teren

Crt	Categorie folosință	Intra vilan	Suprafaţa (mp)	Tarla	Parcelă	Nr. topo	Observaţii / Referinţe
1	pasune	NU	16.126	-	-	-	Pasune impadurita

Lungime Segmente

1) Valorile lungimilor segmentelor sunt obţinute din proiecţie în plan.

Punct început	X / Y	Punct sfârşit	X / Y	Lungime segment (** (m)
1	568.962,314 590.701,045	2	568.968,353 590.701,967	6.109
3	568.989,925 590.716,181	4	569.013,148 590.729,951	26.999
5	569.026,07 590.737,418	6	569.041,733 590.750,674	20.52
7	569.054,3 590.756,558	8	569.046,355 590.762,146	9.713
9	569.035,666 590.768,89	10	569.031,676 590.784,779	16.382

Punct început	X / Y	Punct sfârşit	X / Y	Lungime segment (** (m)
2	568.968,353 590.701,967	3	568.989,925 590.716,181	25.834
4	569.013,148 590.729,951	5	569.026,07 590.737,418	14.924
6	569.041,733 590.750,674	7	569.054,3 590.756,558	13.876
8	569.046,355 590.762,146	9	569.035,666 590.768,89	12.639
10	569.031,676 590.784,779	11	569.039,494 590.822,629	38.649

Document care conține date cu caracter personal, protejat de prevederile Regulamentului (UE) nr. 679/2016 și Legii 190/2018

Punct început	X / Y	Punct sfârşit	X / Y	Lungime segment (** (m)
11	569.039,494 590.822,629	12	569.038,079 590.828,972	6.499
13	569.034,928 590.843,717	14	569.035,926 590.852,023	8.366
15	569.039,385 590.874,215	16	569.039,483 590.885,441	11.226
17	569.037,875 590.890,196	18	569.036,223 590.894,458	4.571
19	569.033,821 590.898,904	20	569.031,712 590.901,671	3.479
21	569.027,042 590.904,01	22	569.022,755 590.905,898	4.684
23	569.018,034 590.911,325	24	569.014,577 590.914,372	4.608
25	569.010,495 590.916,285	26	569.008,269 590.916,176	2.229
27	569.004,945 590.920,505	28	568.999,897 590.923,583	5.912
29	568.995,86 590.928,053	30	568.976,909 590.907,924	27.646
31	568.968,916 590.895,375	32	568.954,289 590.875,313	24.828
33	568.945,816 590.857,888	34	568.933,126 590.835,748	25.519
35	568.943,782 590.822,103	36	568.953,767 590.780,404	42.878
37	568.958,526 590.749,259	1	568.962,314 590.701,045	48.363

Punct început	X / Y	Punct sfârşit	X / Y	Lungime segment (** (m)
12	569.038,079 590.828,972	13	569.034,928 590.843,717	15.078
14	569.035,926 590.852,023	15	569.039,385 590.874,215	22.46
16	569.039,483 590.885,441	17	569.037,875 590.890,196	5.02
18	569.036,223 590.894,458	19	569.033,821 590.898,904	5.053
20	569.031,712 590.901,671	21	569.027,042 590.904,01	5.223
22	569.022,755 590.905,898	23	569.018,034 590.911,325	7.193
24	569.014,577 590.914,372	25	569.010,495 590.916,285	4.508
26	569.008,269 590.916,176	27	569.004,945 590.920,505	5.458
28	568.999,897 590.923,583	29	568.995,86 590.928,053	6.023
30	568.976,909 590.907,924	31	568.968,916 590.895,375	14.878
32	568.954,289 590.875,313	33	568.945,816 590.857,888	19.376
34	568.933,126 590.835,748	35	568.943,782 590.822,103	17.313
36	568.953,767 590.780,404	37	568.958,526 590.749,259	31.506

** Lungimile segmentelor sunt determinate în planul de proiecţie Stereo 70 şi sunt rotunjite la 1 milimetru.
*** Distanţa dintre puncte este formată din segmente cumulate ce sunt mai mici decât valoarea 1 milimetru.

Document care conține date cu caracter personal, protejat de prevederile Regulamentului (UE) nr. 679/2016 și Legii 190/2018

DATE DESPRE IMOBILUL NR. 444

Oficiul de Cadastru şi Publicitate Imobiliară NEAMT
Biroul de Cadastru şi Publicitate Imobiliară Bicaz

A. Partea I. Descrierea imobilului

TEREN Extravilan

Adresa: Jud. Neamt, pct. 'Ciofu - Ciungii Naibii'

Nr. Crt	Nr cadastral Nr. topografic	Suprafaţa* (mp)	Observaţii / Referinţe
A1		39.105	Sector cadastral:20 Teren neimprejmuit;

B. Partea II. Proprietari şi acte

Inscrieri privitoare la dreptul de proprietate şi alte drepturi reale		Referinţe
444 / 30/04/2024		
Act Administrativ nr. 3857, din 30/04/2024 emis de Primaria com. Damuc;		
B1	Inscrierea posesiei, drept de PROPRIETATE, dobandit prin Lege, cota actuala 1/1, cota initiala 1/1	A1
	1) **COVASAN ELENA** 2) **COVASAN SIMION**, -DECEDAT DEFUNCT:Da	

C. Partea III. SARCINI .

Inscrieri privind dezmembramintele dreptului de proprietate, drepturi reale de garanţie şi sarcini	Referinţe
NU SUNT	

Document care conține date cu caracter personal, protejat de prevederile Regulamentului (UE) nr. 679/2016 și Legii 190/2018

Anexa Nr. 1 La Partea I

Teren

Nr cadastral	Suprafaţa (mp)*	Observaţii / Referinţe
	39.105	

* Suprafaţa este determinată in planul de proiecţie Stereo 70.

DETALII LINIARE IMOBIL

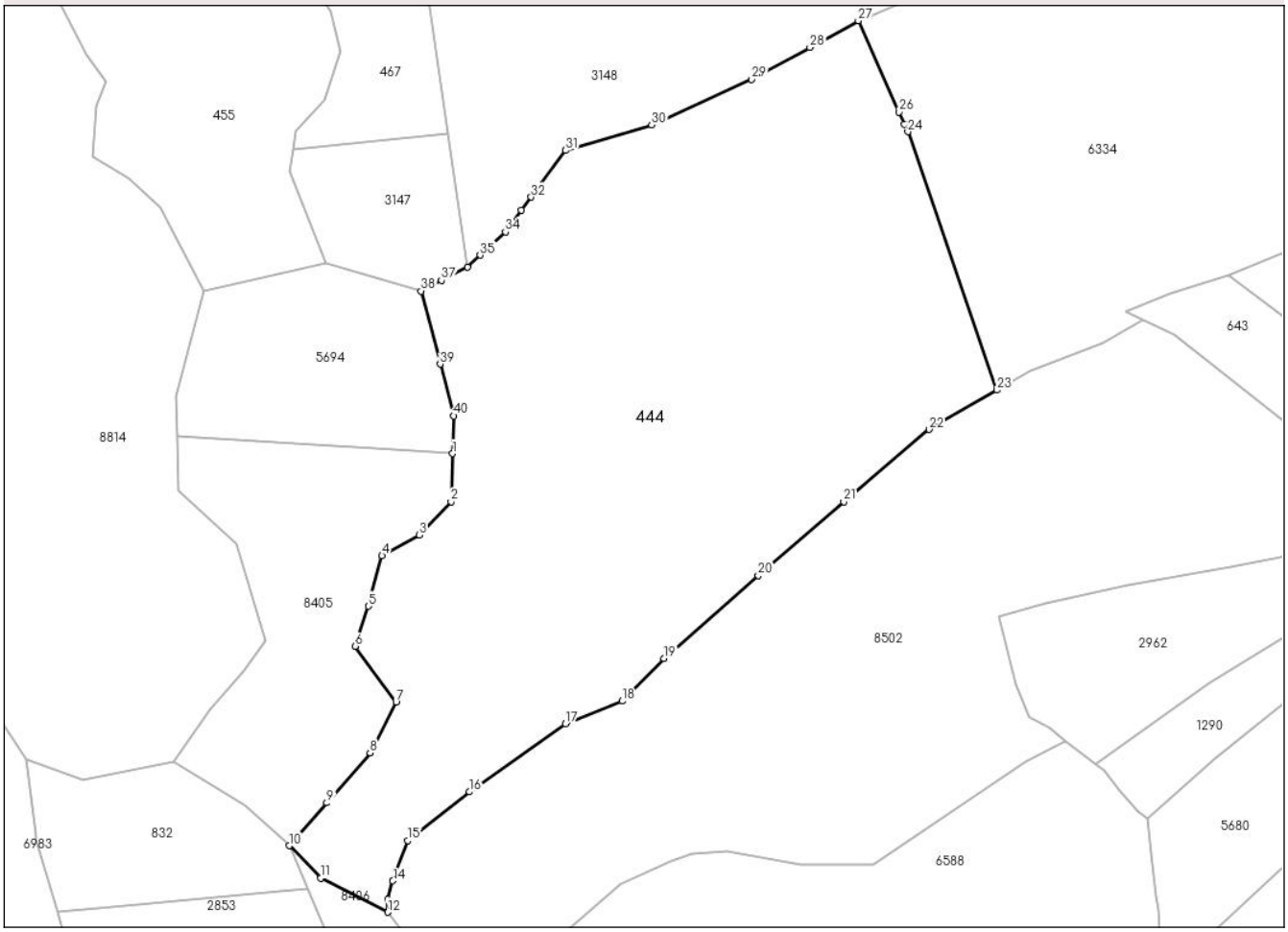

Date referitoare la teren

Crt	Categorie folosință	Intra vilan	Suprafaţa (mp)	Tarla	Parcelă	Nr. topo	Observaţii / Referinţe
1	pasune	NU	2.524	-	-	-	Pasune impadurita
2	drum	NU	583	-	-	-	
3	pasune	NU	31.796	-	-	-	Pasune impadurita
4	pasune	NU	4.202	-	-	-	

Lungime Segmente

1) Valorile lungimilor segmentelor sunt obţinute din proiecţie în plan.

Punct început	X / Y	Punct sfârşit	X / Y	Lungime segment (** (m)
1	568.778,375 590.414,274	2	568.777,806 590.396,347	17.936
3	568.765,956 590.383,989	4	568.752,074 590.376,201	15.917
5	568.746,995 590.357,41	6	568.742,086 590.342,513	15.685

Punct început	X / Y	Punct sfârşit	X / Y	Lungime segment (** (m)
2	568.777,806 590.396,347	3	568.765,956 590.383,989	17.121
4	568.752,074 590.376,201	5	568.746,995 590.357,41	19.465
6	568.742,086 590.342,513	7	568.757,333 590.321,698	25.802

Document care conține date cu caracter personal, protejat de prevederile Regulamentului (UE) nr. 679/2016 și Legii 190/2018

Punct început	X / Y	Punct sfârşit	X / Y	Lungime segment (** (m)
7	568.757,333 590.321,698	8	568.747,597 590.302,767	21.288
9	568.731,496 590.284,108	10	568.717,501 590.268,157	21.22
11	568.729,239 590.256,119	12	568.754,159 590.243,35	28.001
13	568.754,159 590.248,227	14	568.756,111 590.255,055	7.102
15	568.761,642 590.270,011	16	568.784,739 590.288,219	29.411
17	568.820,523 590.313,58	18	568.841,668 590.322,034	22.772
19	568.857,282 590.337,966	20	568.892,416 590.368,855	46.782
21	568.924,346 590.396,31	22	568.956,226 590.423,297	41.769
23	568.981,482 590.437,924	24	568.948,28 590.534,261	101.898
25	568.947,008 590.537,113	26	568.945,012 590.541,59	4.902
27	568.929,829 590.575,643	28	568.911,787 590.565,638	20.63
29	568.890,054 590.553,828	30	568.852,744 590.536,725	41.043
31	568.820,591 590.527,298	32	568.807,72 590.509,889	21.65
33	568.804,051 590.504,926	34	568.798,121 590.496,904	9.976
35	568.788,711 590.488,279	36	568.783,9 590.483,869	6.526
37	568.774,191 590.478,824	38	568.766,633 590.474,897	8.517
39	568.773,743 590.447,641	40	568.778,822 590.428,342	19.956

Punct început	X / Y	Punct sfârşit	X / Y	Lungime segment (** (m)
8	568.747,597 590.302,767	9	568.731,496 590.284,108	24.645
10	568.717,501 590.268,157	11	568.729,239 590.256,119	16.814
12	568.754,159 590.243,35	13	568.754,159 590.248,227	4.877
14	568.756,111 590.255,055	15	568.761,642 590.270,011	15.946
16	568.784,739 590.288,219	17	568.820,523 590.313,58	43.86
18	568.841,668 590.322,034	19	568.857,282 590.337,966	22.308
20	568.892,416 590.368,855	21	568.924,346 590.396,31	42.111
22	568.956,226 590.423,297	23	568.981,482 590.437,924	29.186
24	568.948,28 590.534,261	25	568.947,008 590.537,113	3.123
26	568.945,012 590.541,59	27	568.929,829 590.575,643	37.284
28	568.911,787 590.565,638	29	568.890,054 590.553,828	24.735
30	568.852,744 590.536,725	31	568.820,591 590.527,298	33.506
32	568.807,72 590.509,889	33	568.804,051 590.504,926	6.172
34	568.798,121 590.496,904	35	568.788,711 590.488,279	12.765
36	568.783,9 590.483,869	37	568.774,191 590.478,824	10.942
38	568.766,633 590.474,897	39	568.773,743 590.447,641	28.168
40	568.778,822 590.428,342	1	568.778,375 590.414,274	14.075

** Lungimile segmentelor sunt determinate în planul de proiecţie Stereo 70 şi sunt rotunjite la 1 milimetru.
*** Distanţa dintre puncte este formată din segmente cumulate ce sunt mai mici decât valoarea 1 milimetru.

Document care conține date cu caracter personal, protejat de prevederile Regulamentului (UE) nr. 679/2016 și Legii 190/2018

DATE DESPRE IMOBILUL NR. 445

Oficiul de Cadastru şi Publicitate Imobiliară NEAMT
Biroul de Cadastru şi Publicitate Imobiliară Bicaz

A. Partea I. Descrierea imobilului

TEREN Extravilan

Adresa: Jud. Neamt, pct. 'Lapias'

Nr. Crt	Nr cadastral Nr. topografic	Suprafaţa* (mp)	Observaţii / Referinţe
A1		35.610	Sector cadastral:20 Teren neimprejmuit;

B. Partea II. Proprietari şi acte

Inscrieri privitoare la dreptul de proprietate şi alte drepturi reale		Referinţe
445 / 30/04/2024		
Act Administrativ nr. 3858, din 30/04/2024 emis de Primaria com. Damuc;		
B1	Inscrierea posesiei, drept de PROPRIETATE, dobandit prin Lege, cota actuala 1/1, cota initiala 1/1	A1
	1) **COVASAN ELENA** 2) **COVASAN SIMION**, -DECEDAT DEFUNCT:Da	

C. Partea III. SARCINI .

Inscrieri privind dezmembramintele dreptului de proprietate, drepturi reale de garanţie şi sarcini	Referinţe
NU SUNT	

Document care conține date cu caracter personal, protejat de prevederile Regulamentului (UE) nr. 679/2016 și Legii 190/2018

Anexa Nr. 1 La Partea I

Teren

Nr cadastral	Suprafaţa (mp)*	Observaţii / Referinţe
	35.610	

* Suprafaţa este determinată in planul de proiecţie Stereo 70.

DETALII LINIARE IMOBIL

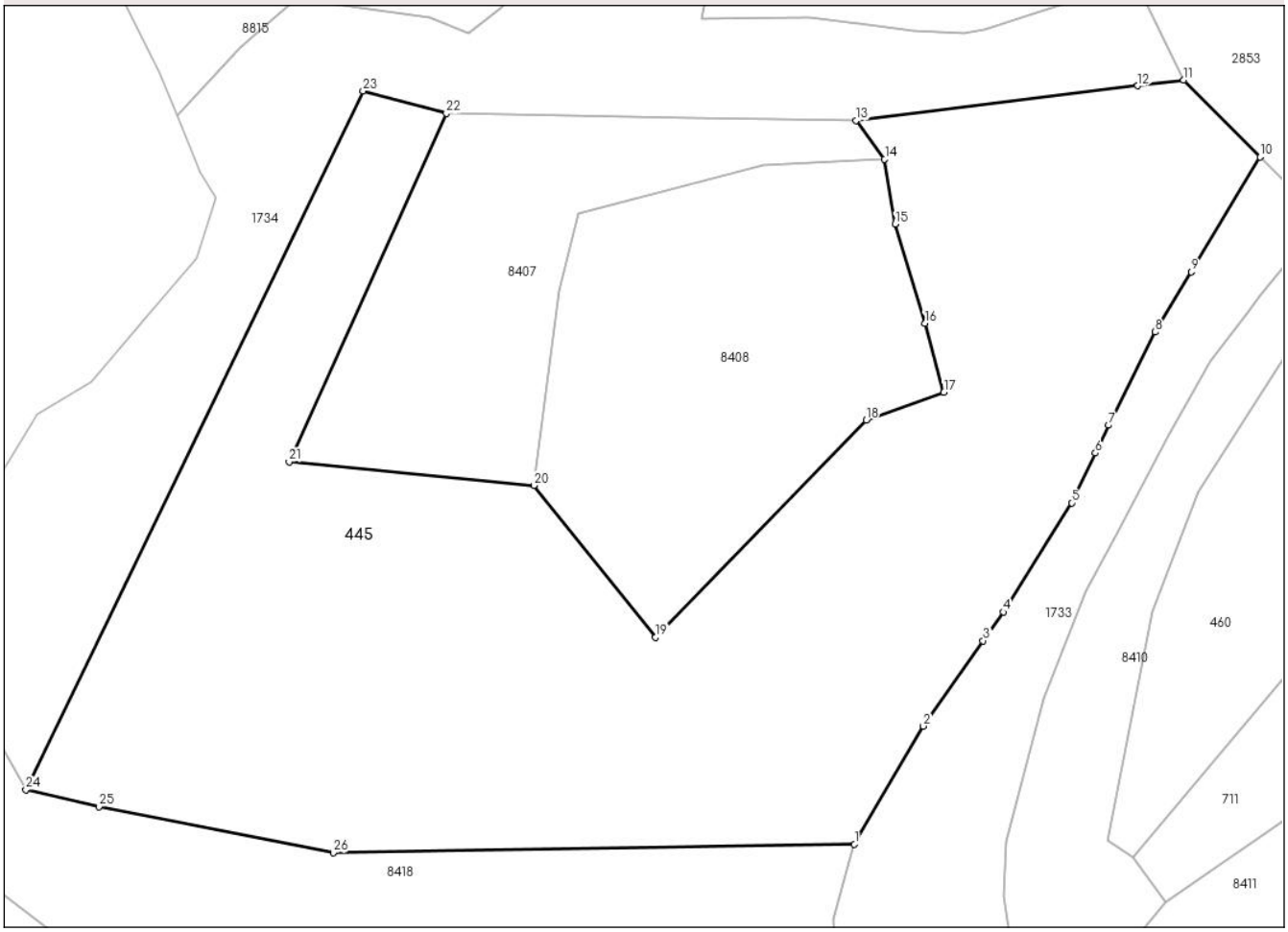

Date referitoare la teren

Crt	Categorie folosință	Intra vilan	Suprafaţa (mp)	Tarla	Parcelă	Nr. topo	Observaţii / Referinţe
1	pasune	NU	28.210	-	-	-	Pasune impadurita
2	pasune	NU	5.927	-	-	-	
3	pasune	NU	1.473	-	-	-	Pasune impadurita

Lungime Segmente

1) Valorile lungimilor segmentelor sunt obţinute din proiecţie în plan.

Punct început	X / Y	Punct sfârşit	X / Y	Lungime segment (** (m)
1	568.555,325 589.983,685	2	568.574,902 590.017,218	38.829
3	568.591,862 590.041,447	4	568.597,581 590.049,617	9.973
5	568.617,02 590.080,628	6	568.623,782 590.094,745	15.653
7	568.627,573 590.102,659	8	568.640,81 590.129,134	29.6

Punct început	X / Y	Punct sfârşit	X / Y	Lungime segment (** (m)
2	568.574,902 590.017,218	3	568.591,862 590.041,447	29.575
4	568.597,581 590.049,617	5	568.617,02 590.080,628	36.6
6	568.623,782 590.094,745	7	568.627,573 590.102,659	8.775
8	568.640,81 590.129,134	9	568.651,069 590.146,203	19.915

Document care conține date cu caracter personal, protejat de prevederile Regulamentului (UE) nr. 679/2016 și Legii 190/2018

Punct început	X / Y	Punct sfârşit	X / Y	Lungime segment (** (m)
9	568.651,069 590.146,203	10	568.670,65 590.178,781	38.01
11	568.648,921 590.200,635	12	568.635,874 590.199,024	13.146
13	568.555,823 590.189,139	14	568.563,899 590.178,18	13.613
15	568.566,89 590.159,716	16	568.575,338 590.131,606	29.352
17	568.580,737 590.111,969	18	568.558,649 590.104,145	23.433
19	568.498,755 590.042,397	20	568.464,23 590.085,554	55.268
21	568.394,649 590.092,29	22	568.439,341 590.191,154	108.496
23	568.415,64 590.197,587	24	568.319,823 589.999,181	220.331
25	568.340,603 589.994,356	26	568.407,176 589.981,236	67.854

Punct început	X / Y	Punct sfârşit	X / Y	Lungime segment (** (m)
10	568.670,65 590.178,781	11	568.648,921 590.200,635	30.818
12	568.635,874 590.199,024	13	568.555,823 590.189,139	80.659
14	568.563,899 590.178,18	15	568.566,89 590.159,716	18.705
16	568.575,338 590.131,606	17	568.580,737 590.111,969	20.366
18	568.558,649 590.104,145	19	568.498,755 590.042,397	86.024
20	568.464,23 590.085,554	21	568.394,649 590.092,29	69.906
22	568.439,341 590.191,154	23	568.415,64 590.197,587	24.559
24	568.319,823 589.999,181	25	568.340,603 589.994,356	21.333
26	568.407,176 589.981,236	1	568.555,325 589.983,685	148.169

** Lungimile segmentelor sunt determinate în planul de proiecţie Stereo 70 şi sunt rotunjite la 1 milimetru.
*** Distanţa dintre puncte este formată din segmente cumulate ce sunt mai mici decât valoarea 1 milimetru.

Document care conține date cu caracter personal, protejat de prevederile Regulamentului (UE) nr. 679/2016 și Legii 190/2018

DATE DESPRE IMOBILUL NR. 455

Oficiul de Cadastru şi Publicitate Imobiliară NEAMT
Biroul de Cadastru şi Publicitate Imobiliară Bicaz

A. Partea I. Descrierea imobilului

TEREN Extravilan

Adresa: Jud. Neamt, pct. 'Lapias - Ciungii Naibii - Obarsie'

Nr. Crt	Nr cadastral Nr. topografic	Suprafaţa* (mp)	Observaţii / Referinţe
A1		49.487	Sector cadastral:20 Teren neimprejmuit;

B. Partea II. Proprietari şi acte

Inscrieri privitoare la dreptul de proprietate şi alte drepturi reale		Referinţe
455 / 30/04/2024		
Act Administrativ nr. 3859, din 30/04/2024 emis de Primaria com. Damuc;		
B1	Inscrierea posesiei, drept de PROPRIETATE, dobandit prin Lege, cota actuala 1/1, cota initiala 1/1	A1
	1) **COVASAN ION** 2) **COVASAN MARGARETA**	

C. Partea III. SARCINI .

Inscrieri privind dezmembramintele dreptului de proprietate, drepturi reale de garanţie şi sarcini	Referinţe
NU SUNT	

Anexa Nr. 1 La Partea I

Teren

Nr cadastral	Suprafaţa (mp)*	Observaţii / Referinţe
	49.487	

* Suprafaţa este determinată in planul de proiecţie Stereo 70.

DETALII LINIARE IMOBIL

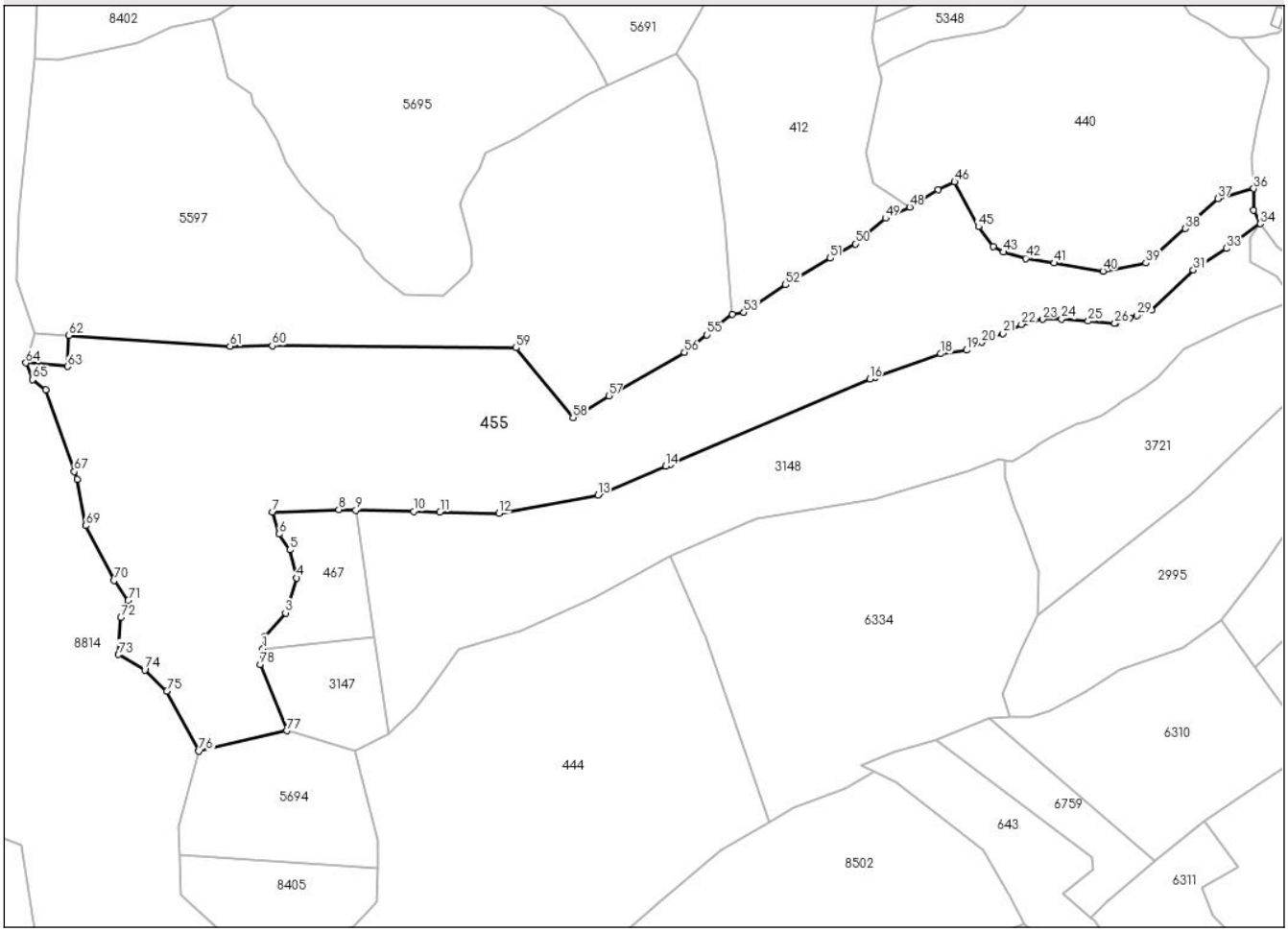

Date referitoare la teren

Crt	Categorie folosință	Intra vilan	Suprafaţa (mp)	Tarla	Parcelă	Nr. topo	Observaţii / Referinţe
1	pasune	NU	1.856	-	-	-	Pasune impadurita
2	drum	NU	230	-	-	-	
3	pasune	NU	448	-	-	-	Pasune impadurita
4	faneata	NU	4.021	-	-	-	
5	pasune	NU	5.093	-	-	-	Pasune impadurita
6	pasune	NU	7.830	-	-	-	
7	pasune	NU	30.009	-	-	-	Pasune impadurita

Lungime Segmente

1) Valorile lungimilor segmentelor sunt obţinute din proiecţie în plan.

Punct început	X / Y	Punct sfârşit	X / Y	Lungime segment
1	568.718,943 590.527,721	2	568.720,078 590.534,298	6.674

Punct început	X / Y	Punct sfârşit	X / Y	Lungime segment
2	568.720,078 590.534,298	3	568.730,657 590.546,302	16.0

Punct început	X / Y	Punct sfârşit	X / Y	Lungime segment
3	568.730,657 590.546,302	4	568.736,426 590.564,405	19.0

Document care conține date cu caracter personal, protejat de prevederile Regulamentului (UE) nr. 679/2016 și Legii 190/2018

Punct început	X / Y	Punct sfârşit	X / Y	Lungime segment
4	568.736,426 590.564,405	5	568.732,93 590.578,992	15.0
7	568.723,843 590.598,609	8	568.758,224 590.599,779	34.401
10	568.796,997 590.598,872	11	568.810,736 590.598,55	13.743
13	568.892,549 590.607,273	14	568.927,838 590.622,378	38.386
16	569.033,535 590.667,497	17	569.036,403 590.668,508	3.041
19	569.083,722 590.682,38	20	569.091,779 590.686,439	9.022
22	569.112,261 590.695,727	23	569.123,21 590.698,372	11.264
25	569.146,89 590.697,387	26	569.160,607 590.696,157	13.772
28	569.168,44 590.699,047	29	569.172,12 590.700,405	3.923
31	569.201,372 590.723,974	32	569.205,634 590.726,724	5.072
34	569.236,049 590.747,902	35	569.232,594 590.754,989	7.884
37	569.213,979 590.760,882	38	569.197,219 590.745,308	22.879
40	569.154,558 590.723,3	41	569.129,107 590.727,539	25.802
43	569.102,782 590.733,125	44	569.097,619 590.736,003	5.911
46	569.077,558 590.769,607	47	569.069,094 590.765,544	9.389
49	569.041,733 590.750,674	50	569.026,07 590.737,418	20.52
52	568.989,925 590.716,181	53	568.968,353 590.701,967	25.834
55	568.948,997 590.690,382	56	568.937,517 590.681,19	14.707
58	568.879,7 590.647,484	59	568.850,176 590.683,651	46.687
61	568.701,819 590.684,389	62	568.618,352 590.690,061	83.659
64	568.596,025 590.675,778	65	568.599,47 590.667,167	9.275
67	568.621,086 590.619,544	68	568.622,535 590.615,377	4.412
70	568.641,726 590.563,054	71	568.649,107 590.552,721	12.698
73	568.644,099 590.524,744	74	568.657,649 590.516,741	15.737
76	568.685,774 590.474,677	77	568.731,235 590.485,228	46.669

Punct început	X / Y	Punct sfârşit	X / Y	Lungime segment
5	568.732,93 590.578,992	6	568.727,383 590.587,083	9.81
8	568.758,224 590.599,779	9	568.767,11 590.599,571	8.888
11	568.810,736 590.598,55	12	568.841,206 590.597,837	30.478
14	568.927,838 590.622,378	15	568.930,155 590.623,369	2.52
17	569.036,403 590.668,508	18	569.070,374 590.680,493	36.023
20	569.091,779 590.686,439	21	569.102,482 590.691,052	11.655
23	569.123,21 590.698,372	24	569.133,051 590.698,556	9.843
26	569.160,607 590.696,157	27	569.161,203 590.696,377	0.635
29	569.172,12 590.700,405	30	569.179,586 590.703,16	7.958
32	569.205,634 590.726,724	33	569.218,579 590.735,076	15.405
35	569.232,594 590.754,989	36	569.232,629 590.766,045	11.056
38	569.197,219 590.745,308	39	569.176,735 590.727,532	27.122
41	569.129,107 590.727,539	42	569.114,463 590.729,909	14.835
44	569.097,619 590.736,003	45	569.089,916 590.746,33	12.883
47	569.069,094 590.765,544	48	569.054,3 590.756,558	17.309
50	569.026,07 590.737,418	51	569.013,148 590.729,951	14.924
53	568.968,353 590.701,967	54	568.962,314 590.701,045	6.109
56	568.937,517 590.681,19	57	568.898,234 590.658,76	45.236
59	568.850,176 590.683,651	60	568.723,716 590.684,635	126.464
62	568.618,352 590.690,061	63	568.617,622 590.673,907	16.17
65	568.599,47 590.667,167	66	568.606,359 590.661,877	8.686
68	568.622,535 590.615,377	69	568.627,111 590.591,484	24.327
71	568.649,107 590.552,721	72	568.645,293 590.543,864	9.643
74	568.657,649 590.516,741	75	568.669,145 590.505,866	15.825
77	568.731,235 590.485,228	78	568.717,527 590.519,516	36.927

Punct început	X / Y	Punct sfârşit	X / Y	Lungime segment
6	568.727,383 590.587,083	7	568.723,843 590.598,609	12.057
9	568.767,11 590.599,571	10	568.796,997 590.598,872	29.895
12	568.841,206 590.597,837	13	568.892,549 590.607,273	52.203
15	568.930,155 590.623,369	16	569.033,535 590.667,497	112.404
18	569.070,374 590.680,493	19	569.083,722 590.682,38	13.481
21	569.102,482 590.691,052	22	569.112,261 590.695,727	10.839
24	569.133,051 590.698,556	25	569.146,89 590.697,387	13.888
27	569.161,203 590.696,377	28	569.168,44 590.699,047	7.714
30	569.179,586 590.703,16	31	569.201,372 590.723,974	30.131
33	569.218,579 590.735,076	34	569.236,049 590.747,902	21.673
36	569.232,629 590.766,045	37	569.213,979 590.760,882	19.351
39	569.176,735 590.727,532	40	569.154,558 590.723,3	22.577
42	569.114,463 590.729,909	43	569.102,782 590.733,125	12.116
45	569.089,916 590.746,33	46	569.077,558 590.769,607	26.354
48	569.054,3 590.756,558	49	569.041,733 590.750,674	13.876
51	569.013,148 590.729,951	52	568.989,925 590.716,181	26.999
54	568.962,314 590.701,045	55	568.948,997 590.690,382	17.06
57	568.898,234 590.658,76	58	568.879,7 590.647,484	21.695
60	568.723,716 590.684,635	61	568.701,819 590.684,389	21.898
63	568.617,622 590.673,907	64	568.596,025 590.675,778	21.678
66	568.606,359 590.661,877	67	568.621,086 590.619,544	44.822
69	568.627,111 590.591,484	70	568.641,726 590.563,054	31.967
72	568.645,293 590.543,864	73	568.644,099 590.524,744	19.157
75	568.669,145 590.505,866	76	568.685,774 590.474,677	35.345
78	568.717,527 590.519,516	1	568.718,943 590.527,721	8.326

**** Lungimile segmentelor sunt determinate în planul de proiecţie Stereo 70 şi sunt rotunjite la 1 milimetru.**
***** Distanţa dintre puncte este formată din segmente cumulate ce sunt mai mici decât valoarea 1 milimetru.**

Document care conține date cu caracter personal, protejat de prevederile Regulamentului (UE) nr. 679/2016 și Legii 190/2018

DATE DESPRE IMOBILUL NR. 460

Oficiul de Cadastru şi Publicitate Imobiliară NEAMT
Biroul de Cadastru şi Publicitate Imobiliară Bicaz

A. Partea I. Descrierea imobilului

TEREN Extravilan

Adresa: Jud. Neamt, pct. 'Lapias - Obarsie'

Nr. Crt	Nr cadastral Nr. topografic	Suprafaţa* (mp)	Observaţii / Referinţe
A1		11.509	Sector cadastral:20 Teren neimprejmuit;

B. Partea II. Proprietari şi acte

Inscrieri privitoare la dreptul de proprietate şi alte drepturi reale		Referinţe
460 / 30/04/2024		
Act Administrativ nr. 3860, din 30/04/2024 emis de Primaria com. Damuc;		
B1	Inscrierea posesiei, drept de PROPRIETATE, dobandit prin Lege, cota actuala 1/1, cota initiala 1/1	A1
	1) **COVASAN ION** 2) **COVASAN MARGARETA**	

C. Partea III. SARCINI .

Inscrieri privind dezmembramintele dreptului de proprietate, drepturi reale de garanţie şi sarcini	Referinţe
NU SUNT	

Anexa Nr. 1 La Partea I

Teren

Nr cadastral	Suprafaţa (mp)*	Observaţii / Referinţe
	11.509	

* Suprafaţa este determinată in planul de proiecţie Stereo 70.

DETALII LINIARE IMOBIL

Date referitoare la teren

Crt	Categorie folosință	Intra vilan	Suprafaţa (mp)	Tarla	Parcelă	Nr. topo	Observaţii / Referinţe
1	pasune	NU	1.881	-	-	-	Pasune impadurita
2	pasune	NU	7.307	-	-	-	
3	pasune	NU	2.321	-	-	-	Pasune impadurita

Lungime Segmente
1) Valorile lungimilor segmentelor sunt obţinute din proiecţie în plan.

Punct început	X / Y	Punct sfârşit	X / Y	Lungime segment (** (m)
1	568.634,593 589.980,131	2	568.665,33 590.016,734	47.797
2	568.665,33 590.016,734	3	568.692,666 590.049,288	42.509
3	568.692,666 590.049,288	4	568.754,643 590.126,095	98.694
4	568.754,643 590.126,095	5	568.775,366 590.155,17	35.704

Document care conține date cu caracter personal, protejat de prevederile Regulamentului (UE) nr. 679/2016 și Legii 190/2018

Punct început	X / Y	Punct sfârşit	X / Y	Lungime segment (** (m)
5	568.775,366 590.155,17	6	568.763,034 590.162,508	14.35
6	568.763,034 590.162,508	7	568.740,085 590.176,089	26.666
7	568.740,085 590.176,089	8	568.710,736 590.189,203	32.146
8	568.710,736 590.189,203	9	568.698,56 590.186,08	12.57
9	568.698,56 590.186,08	10	568.678,546 590.170,84	25.156
10	568.678,546 590.170,84	11	568.682,952 590.154,629	16.799
11	568.682,952 590.154,629	12	568.687,518 590.137,828	17.41
12	568.687,518 590.137,828	13	568.652,983 590.083,825	64.101
13	568.652,983 590.083,825	14	568.649,514 590.074,642	9.816
14	568.649,514 590.074,642	15	568.640,033 590.049,544	26.829
15	568.640,033 590.049,544	16	568.627,336 589.984,876	65.903
16	568.627,336 589.984,876	1	568.634,593 589.980,131	8.671

** Lungimile segmentelor sunt determinate în planul de proiecţie Stereo 70 şi sunt rotunjite la 1 milimetru.
*** Distanţa dintre puncte este formată din segmente cumulate ce sunt mai mici decât valoarea 1 milimetru.

Document care conține date cu caracter personal, protejat de prevederile Regulamentului (UE) nr. 679/2016 și Legii 190/2018

DATE DESPRE IMOBILUL NR. 467

Oficiul de Cadastru şi Publicitate Imobiliară NEAMT
Biroul de Cadastru şi Publicitate Imobiliară Bicaz

A. Partea I. Descrierea imobilului

Nr. CF vechi:185/N
Nr. cadastral vechi:224

TEREN Extravilan

Adresa: Jud. Neamt

Nr. Crt	Nr cadastral Nr. topografic	Suprafaţa* (mp)	Observaţii / Referinţe
A1	50177	2.900	Sector cadastral:20 Teren neimprejmuit; Extravilan Damuc, Punct Ciungii Naibii

B. Partea II. Proprietari şi acte

Inscrieri privitoare la dreptul de proprietate şi alte drepturi reale		Referinţe
4041 / 24/11/2008		
Act Notarial nr. 1858, din 24/11/2008 emis de BNP Samson Grigore;		
B1	Intabulare, drept de PROPRIETATE, dobandit prin Conventie, cota actuala 1/1, cota initiala 1/1	A1
	1) **COVASAN ION** 2) **COVASAN MARGARETA**, -soti	
	OBSERVATII: (provenita din conversia CF 185/N)	

C. Partea III. SARCINI .

Inscrieri privind dezmembramintele dreptului de proprietate, drepturi reale de garanţie şi sarcini	Referinţe
NU SUNT	

Document care conține date cu caracter personal, protejat de prevederile Regulamentului (UE) nr. 679/2016 și Legii 190/2018

Anexa Nr. 1 La Partea I

Teren

Nr cadastral	Suprafaţa (mp)*	Observaţii / Referinţe
50177	2.900	Extravilan Damuc, Punct Ciungii Naibii

* Suprafaţa este determinată in planul de proiecţie Stereo 70.

DETALII LINIARE IMOBIL

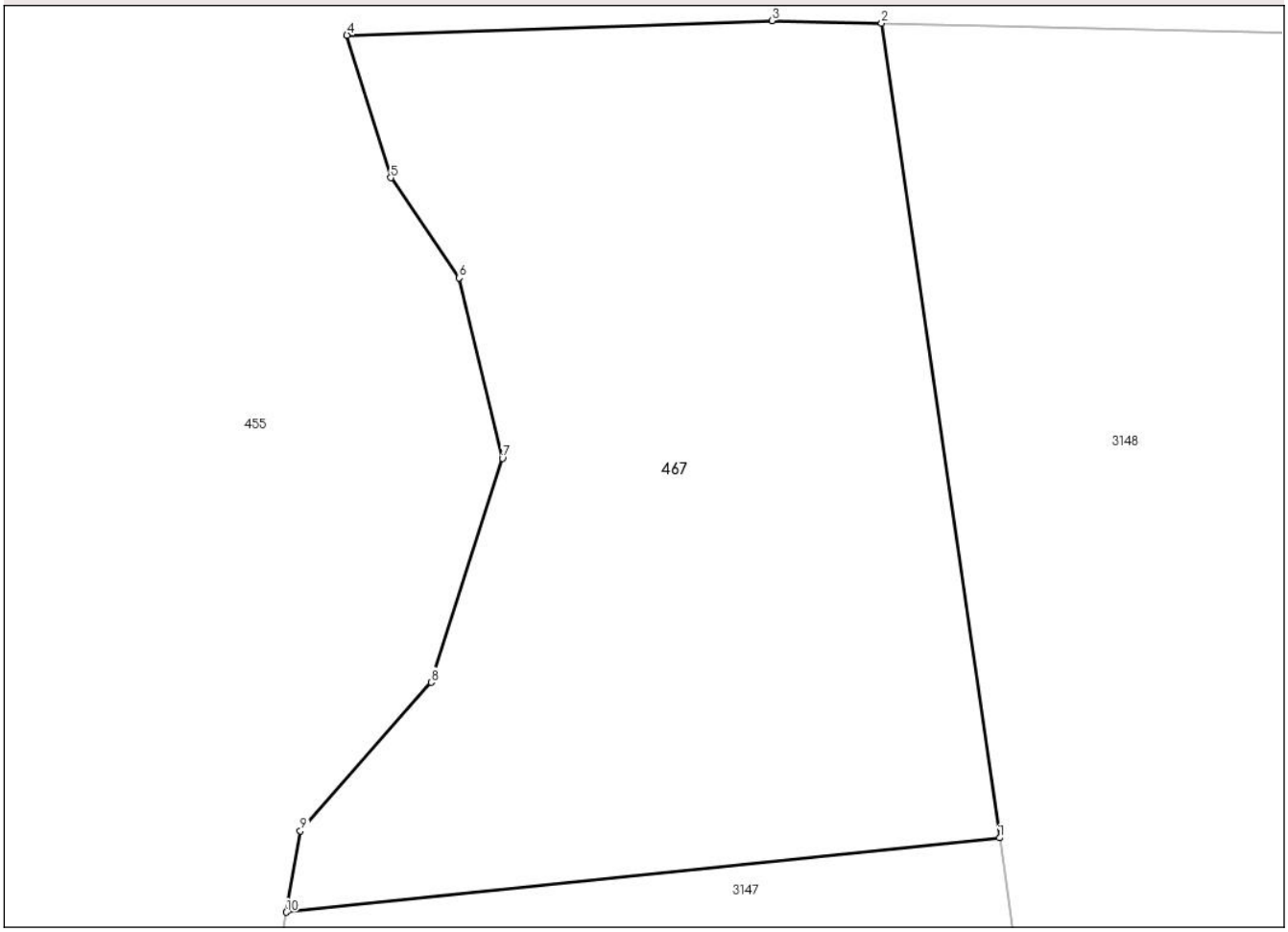

Date referitoare la teren

Crt	Categorie folosință	Intra vilan	Suprafaţa (mp)	Tarla	Parcelă	Nr. topo	Observaţii / Referinţe
1	pasune	NU	2.900	-	-	-	

Lungime Segmente
1) Valorile lungimilor segmentelor sunt obţinute din proiecţie în plan.

Punct început	X / Y	Punct sfârşit	X / Y	Lungime segment (** (m)
1	568.776,664 590.533,736	2	568.767,11 590.599,571	66.525
2	568.767,11 590.599,571	3	568.758,224 590.599,779	8.888
3	568.758,224 590.599,779	4	568.723,843 590.598,609	34.401
4	568.723,843 590.598,609	5	568.727,383 590.587,083	12.057
5	568.727,383 590.587,083	6	568.732,93 590.578,992	9.81

Document care conține date cu caracter personal, protejat de prevederile Regulamentului (UE) nr. 679/2016 și Legii 190/2018

Punct început	X / Y	Punct sfârşit	X / Y	Lungime segment (** (m)
6	568.732,93 590.578,992	7	568.736,426 590.564,405	15.0
7	568.736,426 590.564,405	8	568.730,657 590.546,302	19.0
8	568.730,657 590.546,302	9	568.720,078 590.534,298	16.0
9	568.720,078 590.534,298	10	568.718,943 590.527,721	6.674
10	568.718,943 590.527,721	1	568.776,664 590.533,736	58.034

** Lungimile segmentelor sunt determinate în planul de proiecţie Stereo 70 şi sunt rotunjite la 1 milimetru.
*** Distanţa dintre puncte este formată din segmente cumulate ce sunt mai mici decât valoarea 1 milimetru.

DATE DESPRE IMOBILUL NR. 537

Oficiul de Cadastru şi Publicitate Imobiliară NEAMT
Biroul de Cadastru şi Publicitate Imobiliară Bicaz

A. Partea I. Descrierea imobilului

TEREN Extravilan

Adresa: Jud. Neamt, pct. 'Lipches'

Nr. Crt	Nr cadastral Nr. topografic	Suprafaţa* (mp)	Observaţii / Referinţe
A1		317	Sector cadastral:20 Teren neimprejmuit;

B. Partea II. Proprietari şi acte

Inscrieri privitoare la dreptul de proprietate şi alte drepturi reale		Referinţe
537 / 30/04/2024		
Act Administrativ nr. 3861, din 30/04/2024 emis de Primaria com. Damuc;		
B1	Inscrierea posesiei, drept de PROPRIETATE, dobandit prin Lege, cota actuala 1/1, cota initiala 1/1	A1
	1) **VOAIDEŞ MARIA**	

C. Partea III. SARCINI .

Inscrieri privind dezmembramintele dreptului de proprietate, drepturi reale de garanţie şi sarcini	Referinţe
NU SUNT	

Anexa Nr. 1 La Partea I

Teren

Nr cadastral	Suprafaţa (mp)*	Observaţii / Referinţe
	317	

* Suprafaţa este determinată in planul de proiecţie Stereo 70.

DETALII LINIARE IMOBIL

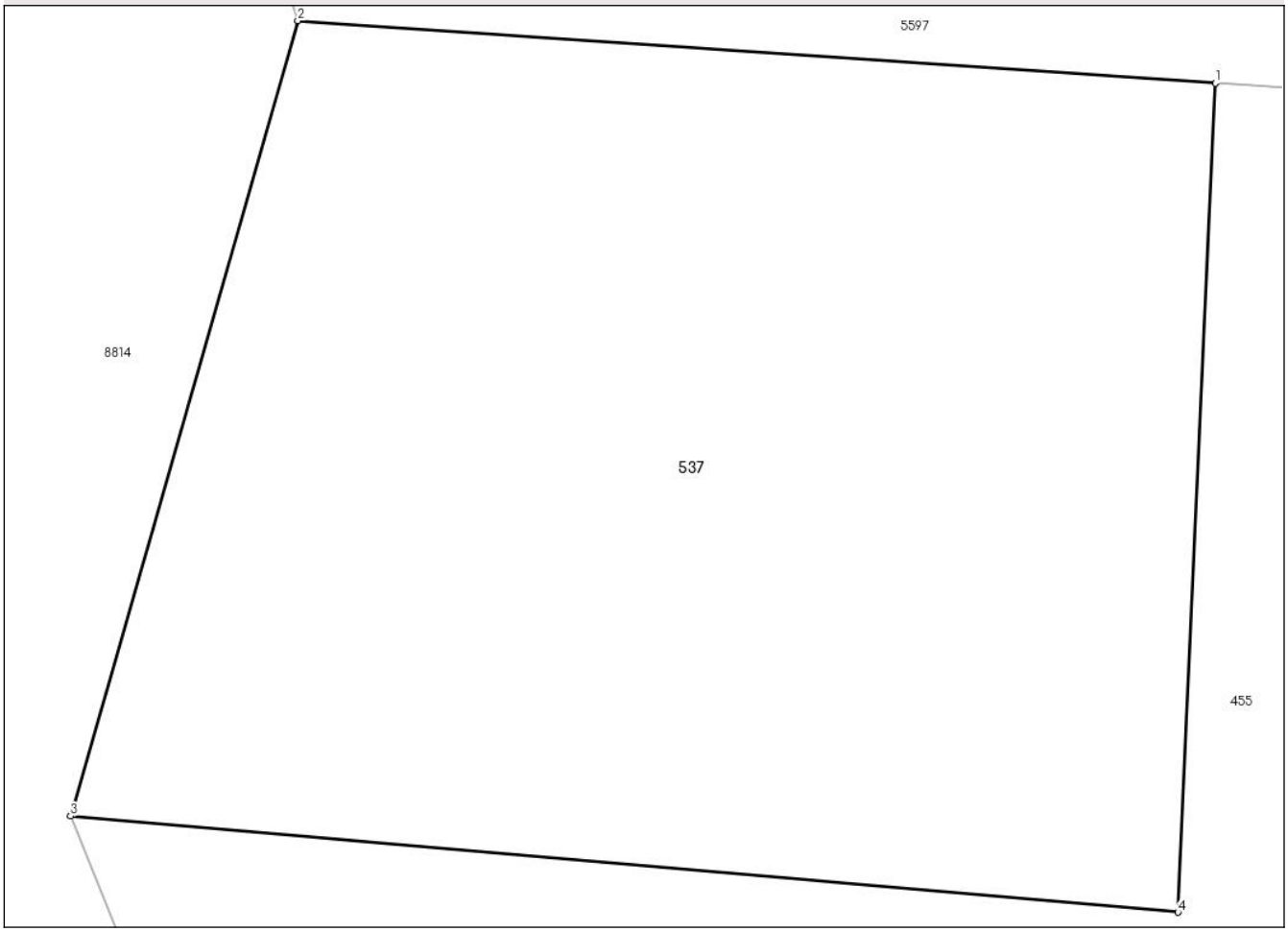

Date referitoare la teren

Crt	Categorie folosință	Intra vilan	Suprafaţa (mp)	Tarla	Parcelă	Nr. topo	Observaţii / Referinţe
1	pasune	NU	317	-	-	-	Pasune impadurita

Lungime Segmente
1) Valorile lungimilor segmentelor sunt obţinute din proiecţie în plan.

Punct început	X / Y	Punct sfârşit	X / Y	Lungime segment (** (m)
1	568.618,352 590.690,061	2	568.600,454 590.691,278	17.939
2	568.600,454 590.691,278	3	568.596,025 590.675,778	16.12
3	568.596,025 590.675,778	4	568.617,622 590.673,907	21.678
4	568.617,622 590.673,907	1	568.618,352 590.690,061	16.17

**** Lungimile segmentelor sunt determinate în planul de proiecţie Stereo 70 şi sunt rotunjite la 1 milimetru.**

Document care conține date cu caracter personal, protejat de prevederile Regulamentului (UE) nr. 679/2016 și Legii 190/2018

***** Distanţa dintre puncte este formată din segmente cumulate ce sunt mai mici decât valoarea 1 milimetru.**

DATE DESPRE IMOBILUL NR. 671

Oficiul de Cadastru şi Publicitate Imobiliară NEAMT
Biroul de Cadastru şi Publicitate Imobiliară Bicaz

A. Partea I. Descrierea imobilului

TEREN Extravilan

Adresa: Jud. Neamt, pct. 'Obarsie'

Nr. Crt	Nr cadastral Nr. topografic	Suprafaţa* (mp)	Observaţii / Referinţe
A1		5.634	Sector cadastral:20 Teren neimprejmuit;

B. Partea II. Proprietari şi acte

Inscrieri privitoare la dreptul de proprietate şi alte drepturi reale		Referinţe
671 / 30/04/2024		
Act Administrativ nr. 3862, din 30/04/2024 emis de Primaria com. Damuc;		
B1	Inscrierea posesiei, drept de PROPRIETATE, dobandit prin Lege, cota actuala 1/1, cota initiala 1/1	A1
	1) **COVASAN MARIANA**	

C. Partea III. SARCINI .

Inscrieri privind dezmembramintele dreptului de proprietate, drepturi reale de garanţie şi sarcini	Referinţe
NU SUNT	

Anexa Nr. 1 La Partea I

Teren

Nr cadastral	Suprafaţa (mp)*	Observaţii / Referinţe
	5.634	

* Suprafaţa este determinată in planul de proiecţie Stereo 70.

DETALII LINIARE IMOBIL

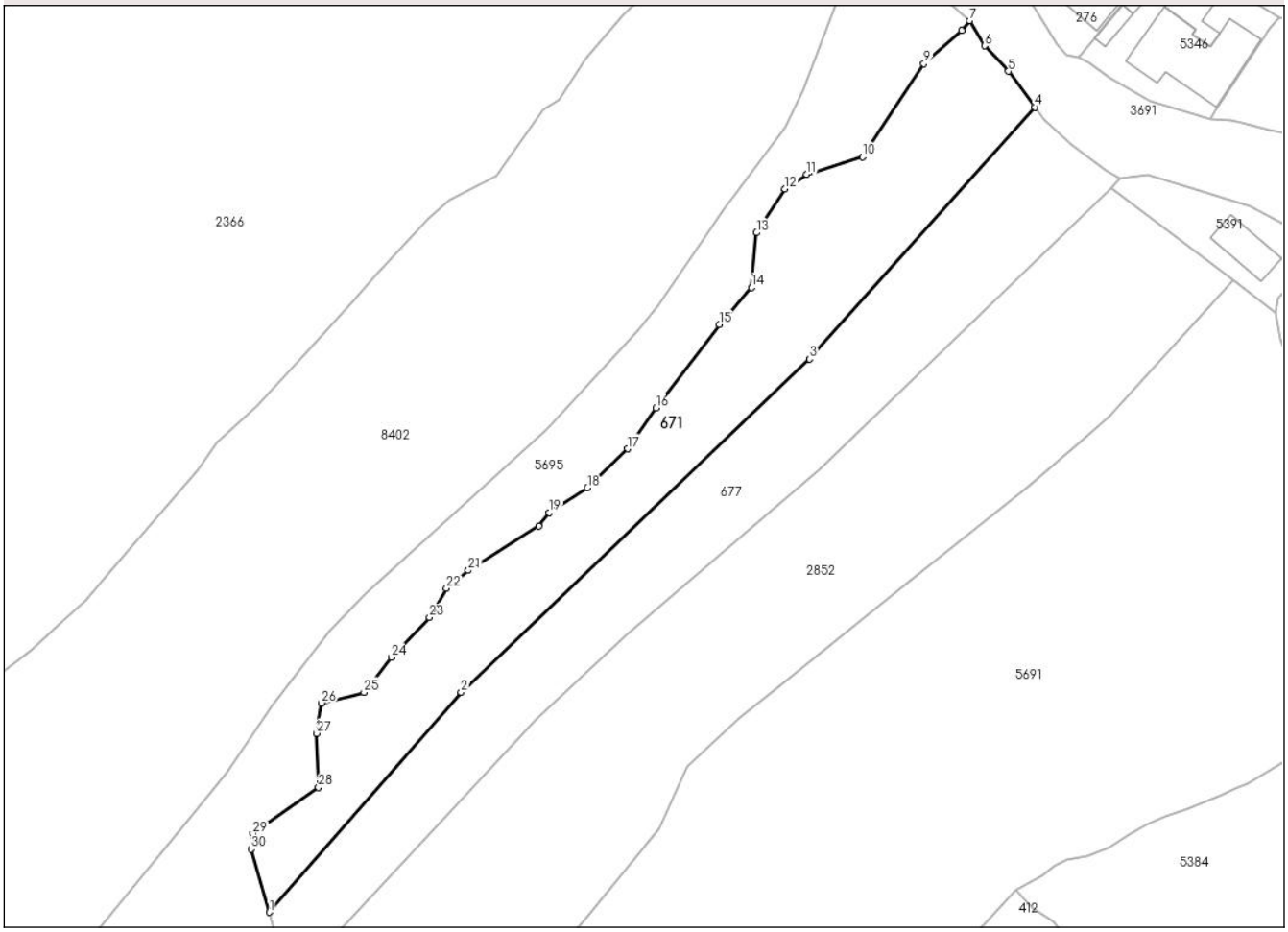

Date referitoare la teren

Crt	Categorie folosință	Intra vilan	Suprafaţa (mp)	Tarla	Parcelă	Nr. topo	Observaţii / Referinţe
1	pasune	NU	5.634	-	-	-	Pasune impadurita

Lungime Segmente
1) Valorile lungimilor segmentelor sunt obţinute din proiecţie în plan.

Punct început	X / Y	Punct sfârşit	X / Y	Lungime segment (** (m)
1	568.811,719 590.922,705	2	568.858,991 590.976,846	71.874
3	568.944,822 591.058,9	4	569.000,368 591.120,924	83.261
5	568.993,907 591.129,736	6	568.988,014 591.136,021	8.616
7	568.984,346 591.142,203	8	568.982,387 591.139,802	3.099
9	568.973,021 591.131,625	10	568.957,901 591.108,714	27.45

Punct început	X / Y	Punct sfârşit	X / Y	Lungime segment (** (m)
2	568.858,991 590.976,846	3	568.944,822 591.058,9	118.743
4	569.000,368 591.120,924	5	568.993,907 591.129,736	10.927
6	568.988,014 591.136,021	7	568.984,346 591.142,203	7.188
8	568.982,387 591.139,802	9	568.973,021 591.131,625	12.433
10	568.957,901 591.108,714	11	568.944,182 591.104,392	14.384

Document care conține date cu caracter personal, protejat de prevederile Regulamentului (UE) nr. 679/2016 și Legii 190/2018

Punct început	X / Y	Punct sfârşit	X / Y	Lungime segment (** (m)
11	568.944,182 591.104,392	12	568.938,738 591.100,817	6.513
13	568.931,79 591.090,004	14	568.930,506 591.076,531	13.534
15	568.922,609 591.067,379	16	568.906,955 591.046,823	25.838
17	568.899,995 591.036,79	18	568.890,092 591.027,162	13.812
19	568.880,674 591.021,102	20	568.878,1 591.017,8	4.187
21	568.860,784 591.006,844	22	568.855,385 591.002,429	6.974
23	568.851,183 590.995,26	24	568.841,73 590.985,445	13.627
25	568.835,042 590.976,847	26	568.824,528 590.974,173	10.849
27	568.823,389 590.966,749	28	568.823,822 590.953,396	13.36
29	568.807,665 590.942,038	30	568.807,284 590.938,207	3.85

Punct început	X / Y	Punct sfârşit	X / Y	Lungime segment (** (m)
12	568.938,738 591.100,817	13	568.931,79 591.090,004	12.853
14	568.930,506 591.076,531	15	568.922,609 591.067,379	12.088
16	568.906,955 591.046,823	17	568.899,995 591.036,79	12.211
18	568.890,092 591.027,162	19	568.880,674 591.021,102	11.199
20	568.878,1 591.017,8	21	568.860,784 591.006,844	20.491
22	568.855,385 591.002,429	23	568.851,183 590.995,26	8.31
24	568.841,73 590.985,445	25	568.835,042 590.976,847	10.893
26	568.824,528 590.974,173	27	568.823,389 590.966,749	7.511
28	568.823,822 590.953,396	29	568.807,665 590.942,038	19.75
30	568.807,284 590.938,207	1	568.811,719 590.922,705	16.124

** Lungimile segmentelor sunt determinate în planul de proiecţie Stereo 70 şi sunt rotunjite la 1 milimetru.
*** Distanţa dintre puncte este formată din segmente cumulate ce sunt mai mici decât valoarea 1 milimetru.

Document care conține date cu caracter personal, protejat de prevederile Regulamentului (UE) nr. 679/2016 și Legii 190/2018

DATE DESPRE IMOBILUL NR. 677

Oficiul de Cadastru şi Publicitate Imobiliară NEAMT
Biroul de Cadastru şi Publicitate Imobiliară Bicaz

A. Partea I. Descrierea imobilului

TEREN Extravilan

Adresa: Jud. Neamt, pct. 'Obarsie'

Nr. Crt	Nr cadastral Nr. topografic	Suprafaţa* (mp)	Observaţii / Referinţe
A1		5.604	Sector cadastral:20 Teren neimprejmuit;

B. Partea II. Proprietari şi acte

Inscrieri privitoare la dreptul de proprietate şi alte drepturi reale		Referinţe
677 / 30/04/2024		
Act Administrativ nr. 3863, din 30/04/2024 emis de Primaria com. Damuc;		
B1	Inscrierea posesiei, drept de PROPRIETATE, dobandit prin Lege, cota actuala 1/1, cota initiala 1/1	A1
	1) **COVASAN NELU** 2) **COVASAN NICULINA**	

C. Partea III. SARCINI .

Inscrieri privind dezmembramintele dreptului de proprietate, drepturi reale de garanţie şi sarcini	Referinţe
NU SUNT	

Anexa Nr. 1 La Partea I

Teren

Nr cadastral	Suprafaţa (mp)*	Observaţii / Referinţe
	5.604	

* Suprafaţa este determinată in planul de proiecţie Stereo 70.

DETALII LINIARE IMOBIL

Date referitoare la teren

Crt	Categorie folosință	Intra vilan	Suprafaţa (mp)	Tarla	Parcelă	Nr. topo	Observaţii / Referinţe
1	pasune	NU	5.604	-	-	-	Pasune impadurita

Lungime Segmente
1) Valorile lungimilor segmentelor sunt obţinute din proiecţie în plan.

Punct început	X / Y	Punct sfârşit	X / Y	Lungime segment (** (m)
1	568.816,771 590.905,049	2	568.877,355 590.970,074	88.874
2	568.877,355 590.970,074	3	568.899,757 590.991,173	30.774
3	568.899,757 590.991,173	4	568.947,426 591.031,809	62.639
4	568.947,426 591.031,809	5	569.019,35 591.101,107	99.876
5	569.019,35 591.101,107	6	569.021,408 591.103,234	2.96

Document care conține date cu caracter personal, protejat de prevederile Regulamentului (UE) nr. 679/2016 și Legii 190/2018

Punct început	X / Y	Punct sfârşit	X / Y	Lungime segment (** (m)
6	569.021,408 591.103,234	7	569.017,823 591.105,592	4.291
7	569.017,823 591.105,592	8	569.009,292 591.111,714	10.5
8	569.009,292 591.111,714	9	569.002,585 591.117,9	9.124
9	569.002,585 591.117,9	10	569.000,368 591.120,924	3.75
10	569.000,368 591.120,924	11	568.944,822 591.058,9	83.261
11	568.944,822 591.058,9	12	568.858,991 590.976,846	118.743
12	568.858,991 590.976,846	13	568.811,719 590.922,705	71.874
13	568.811,719 590.922,705	1	568.816,771 590.905,049	18.365

** Lungimile segmentelor sunt determinate în planul de proiecţie Stereo 70 şi sunt rotunjite la 1 milimetru.
*** Distanţa dintre puncte este formată din segmente cumulate ce sunt mai mici decât valoarea 1 milimetru.

Document care conține date cu caracter personal, protejat de prevederile Regulamentului (UE) nr. 679/2016 și Legii 190/2018

DATE DESPRE IMOBILUL NR. 711

Oficiul de Cadastru şi Publicitate Imobiliară NEAMT
Biroul de Cadastru şi Publicitate Imobiliară Bicaz

A. Partea I. Descrierea imobilului

TEREN Extravilan

Adresa: Jud. Neamt, pct. 'Lipches'

Nr. Crt	Nr cadastral Nr. topografic	Suprafaţa* (mp)	Observaţii / Referinţe
A1		9.778	Sector cadastral:20 Teren neimprejmuit;

B. Partea II. Proprietari şi acte

Inscrieri privitoare la dreptul de proprietate şi alte drepturi reale		Referinţe
711 / 30/04/2024		
Act Administrativ nr. 3864, din 30/04/2024 emis de Primaria com. Damuc;		
B1	Inscrierea posesiei, drept de PROPRIETATE, dobandit prin Lege, cota actuala 1/1, cota initiala 1/1	A1
	1) **VOAIDEŞ MARIA**	

C. Partea III. SARCINI .

Inscrieri privind dezmembramintele dreptului de proprietate, drepturi reale de garanţie şi sarcini	Referinţe
NU SUNT	

Anexa Nr. 1 La Partea I

Teren

Nr cadastral	Suprafaţa (mp)*	Observaţii / Referinţe
	9.778	

* Suprafaţa este determinată in planul de proiecţie Stereo 70.

DETALII LINIARE IMOBIL

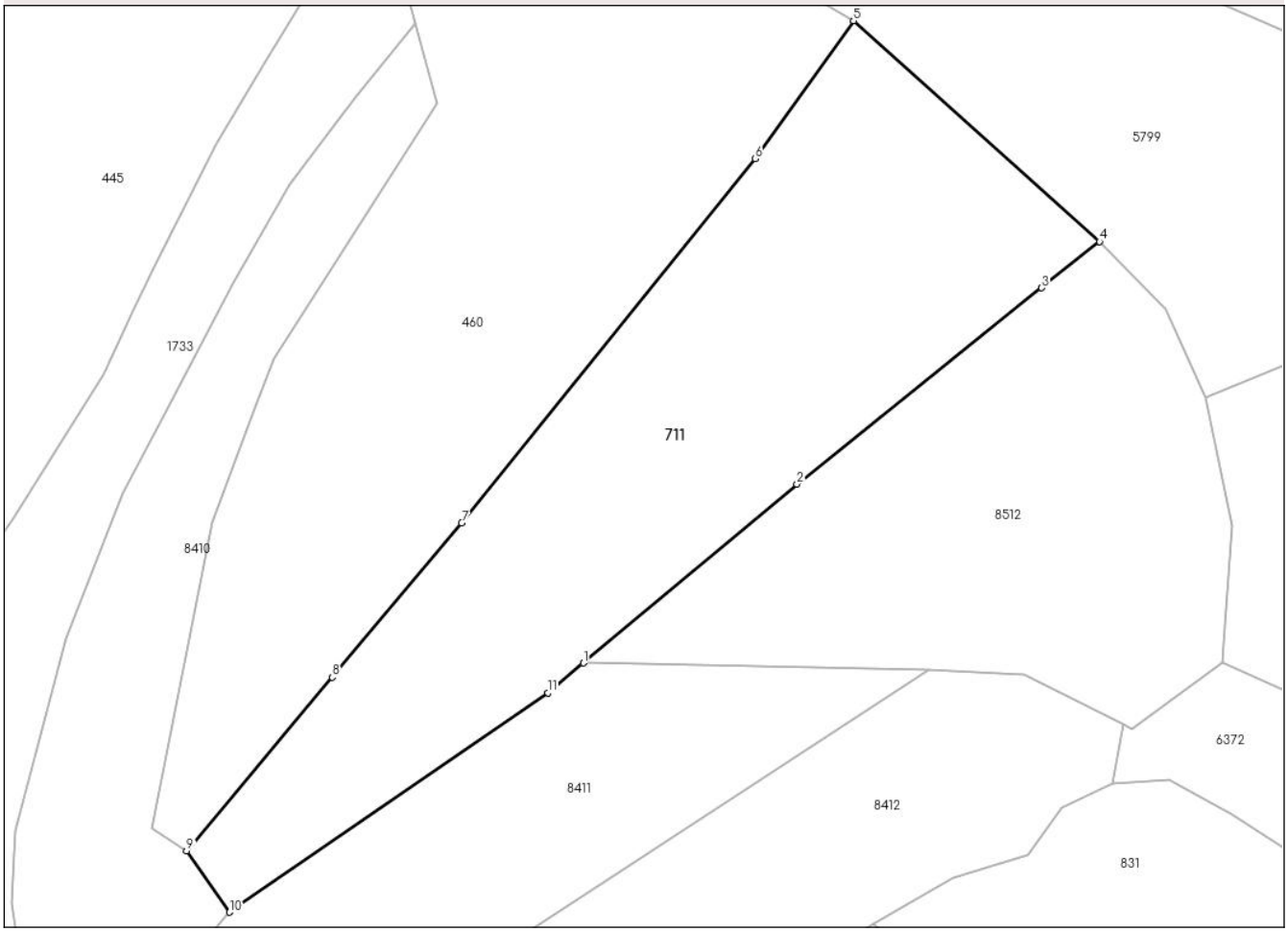

Date referitoare la teren

Crt	Categorie folosință	Intra vilan	Suprafaţa (mp)	Tarla	Parcelă	Nr. topo	Observaţii / Referinţe
1	pasune	NU	2.097	-	-	-	Pasune impadurita
2	pasune	NU	6.190	-	-	-	
3	pasune	NU	1.491	-	-	-	Pasune impadurita

Lungime Segmente
1) Valorile lungimilor segmentelor sunt obţinute din proiecţie în plan.

Punct început	X / Y	Punct sfârşit	X / Y	Lungime segment (** (m)
1	568.718,38 590.019,741	2	568.763,45 590.057,45	58.765
2	568.763,45 590.057,45	3	568.815,115 590.098,82	66.187
3	568.815,115 590.098,82	4	568.827,33 590.108,6	15.648
4	568.827,33 590.108,6	5	568.775,366 590.155,17	69.778

Document care conține date cu caracter personal, protejat de prevederile Regulamentului (UE) nr. 679/2016 și Legii 190/2018

Punct început	X / Y	Punct sfârşit	X / Y	Lungime segment (** (m)
5	568.775,366 590.155,17	6	568.754,643 590.126,095	35.704
6	568.754,643 590.126,095	7	568.692,666 590.049,288	98.694
7	568.692,666 590.049,288	8	568.665,33 590.016,734	42.509
8	568.665,33 590.016,734	9	568.634,593 589.980,131	47.797
9	568.634,593 589.980,131	10	568.643,613 589.967,174	15.787
10	568.643,613 589.967,174	11	568.710,857 590.013,448	81.627
11	568.710,857 590.013,448	1	568.718,38 590.019,741	9.808

** Lungimile segmentelor sunt determinate în planul de proiecţie Stereo 70 şi sunt rotunjite la 1 milimetru.
*** Distanţa dintre puncte este formată din segmente cumulate ce sunt mai mici decât valoarea 1 milimetru.

Document care conține date cu caracter personal, protejat de prevederile Regulamentului (UE) nr. 679/2016 și Legii 190/2018

DATE DESPRE IMOBILUL NR. 797

Oficiul de Cadastru şi Publicitate Imobiliară NEAMT
Biroul de Cadastru şi Publicitate Imobiliară Bicaz

A. Partea I. Descrierea imobilului

TEREN Extravilan

Adresa: Jud. Neamt, pct. 'Arsita'

Nr. Crt	Nr cadastral Nr. topografic	Suprafaţa* (mp)	Observaţii / Referinţe
A1		13.041	Sector cadastral:20 Teren neimprejmuit;

B. Partea II. Proprietari şi acte

Inscrieri privitoare la dreptul de proprietate şi alte drepturi reale		Referinţe
797 / 30/04/2024		
Act Administrativ nr. 3865, din 30/04/2024 emis de Primaria com. Damuc;		
B1	Inscrierea posesiei, drept de PROPRIETATE, dobandit prin Lege, cota actuala 1/1, cota initiala 1/1	A1
	1) **SCURTU NICOLAE**	

C. Partea III. SARCINI .

Inscrieri privind dezmembramintele dreptului de proprietate, drepturi reale de garanţie şi sarcini	Referinţe
NU SUNT	

Anexa Nr. 1 La Partea I

Teren

Nr cadastral	Suprafaţa (mp)*	Observaţii / Referinţe
	13.041	

* Suprafaţa este determinată in planul de proiecţie Stereo 70.

DETALII LINIARE IMOBIL

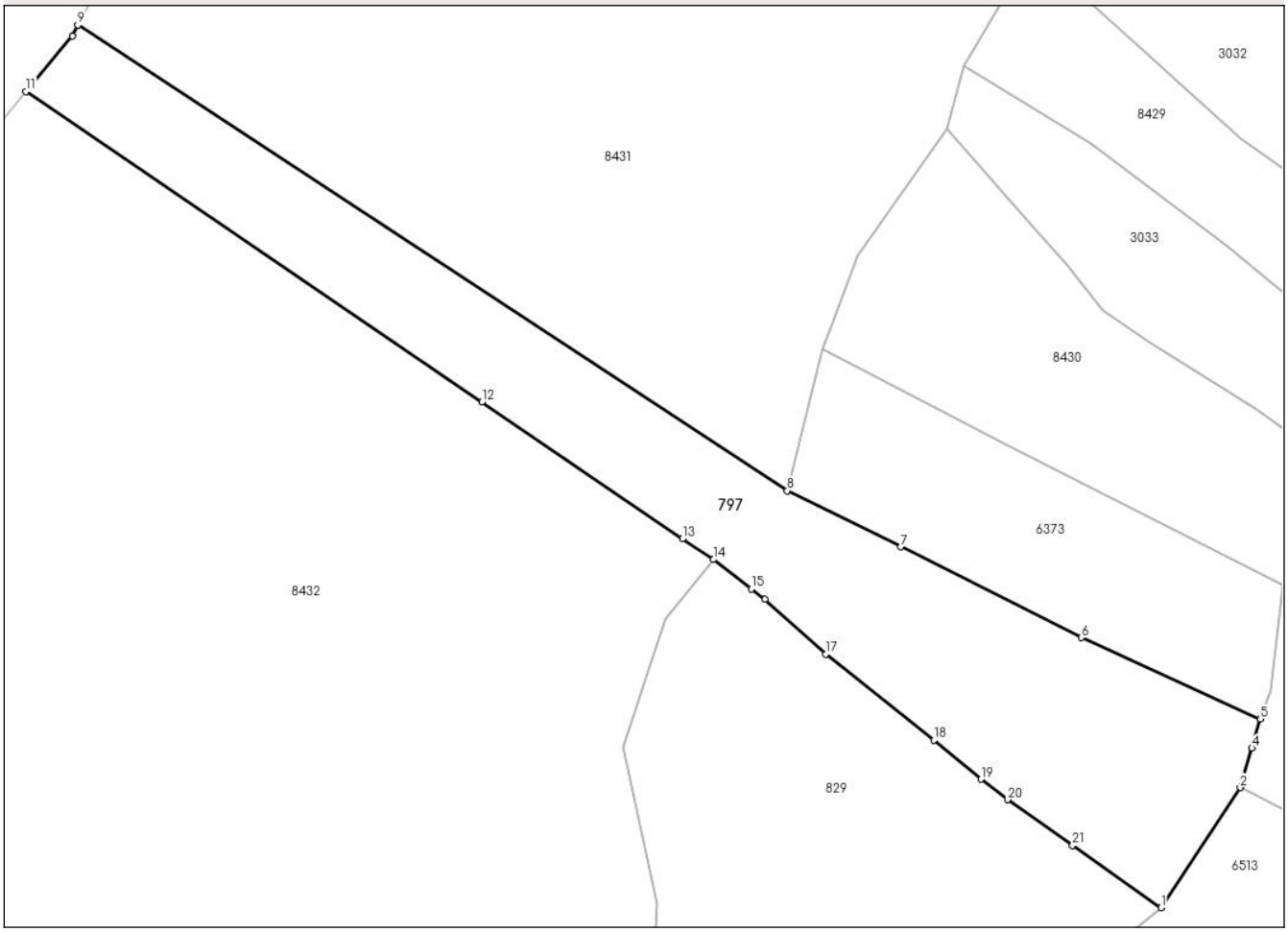

Date referitoare la teren

Crt	Categorie folosință	Intra vilan	Suprafaţa (mp)	Tarla	Parcelă	Nr. topo	Observaţii / Referinţe
1	pasune	NU	6.277	-	-	-	Pasune impadurita
2	faneata	NU	5.100	-	-	-	
3	pasune	NU	1.664	-	-	-	Pasune impadurita

Lungime Segmente

1) Valorile lungimilor segmentelor sunt obţinute din proiecţie în plan.

Punct început	X / Y	Punct sfârşit	X / Y	Lungime segment (** (m)
1	568.431,811 589.540,876	2	568.454,088 589.574,743	40.537
3	568.454,299 589.575,063	4	568.457,426 589.585,877	11.257
5	568.459,801 589.594,09	6	568.409,246 589.617,038	55.52
7	568.358,397 589.642,62	8	568.326,288 589.658,465	35.806

Punct început	X / Y	Punct sfârşit	X / Y	Lungime segment (** (m)
2	568.454,088 589.574,743	3	568.454,299 589.575,063	0.383
4	568.457,426 589.585,877	5	568.459,801 589.594,09	8.55
6	568.409,246 589.617,038	7	568.358,397 589.642,62	56.922
8	568.326,288 589.658,465	9	568.126,103 589.789,705	239.37

Document care conține date cu caracter personal, protejat de prevederile Regulamentului (UE) nr. 679/2016 și Legii 190/2018

Punct început	X / Y	Punct sfârşit	X / Y	Lungime segment (** (m)
9	568.126,103 589.789,705	10	568.124,503 589.786,707	3.398
11	568.111,449 589.770,95	12	568.240,123 589.683,479	155.59
13	568.296,759 589.644,979	14	568.305,485 589.639,046	10.552
15	568.316,146 589.630,762	16	568.319,986 589.627,777	4.864
17	568.337,184 589.612,406	18	568.367,714 589.588,087	39.032
19	568.380,979 589.577,138	20	568.388,454 589.571,348	9.455
21	568.406,821 589.558,439	1	568.431,811 589.540,876	30.544

Punct început	X / Y	Punct sfârşit	X / Y	Lungime segment (** (m)
10	568.124,503 589.786,707	11	568.111,449 589.770,95	20.462
12	568.240,123 589.683,479	13	568.296,759 589.644,979	68.483
14	568.305,485 589.639,046	15	568.316,146 589.630,762	13.501
16	568.319,986 589.627,777	17	568.337,184 589.612,406	23.066
18	568.367,714 589.588,087	19	568.380,979 589.577,138	17.2
20	568.388,454 589.571,348	21	568.406,821 589.558,439	22.45

** Lungimile segmentelor sunt determinate în planul de proiecţie Stereo 70 şi sunt rotunjite la 1 milimetru.
*** Distanţa dintre puncte este formată din segmente cumulate ce sunt mai mici decât valoarea 1 milimetru.

Document care conține date cu caracter personal, protejat de prevederile Regulamentului (UE) nr. 679/2016 și Legii 190/2018

DATE DESPRE IMOBILUL NR. 798

Oficiul de Cadastru şi Publicitate Imobiliară NEAMT
Biroul de Cadastru şi Publicitate Imobiliară Bicaz

A. Partea I. Descrierea imobilului

TEREN Extravilan

Adresa: Jud. Neamt, pct. 'Arsita'

Nr. Crt	Nr cadastral Nr. topografic	Suprafaţa* (mp)	Observaţii / Referinţe
A1		3.444	Sector cadastral:20 Teren neimprejmuit;

B. Partea II. Proprietari şi acte

Inscrieri privitoare la dreptul de proprietate şi alte drepturi reale		Referinţe
798 / 30/04/2024		
Act Administrativ nr. 3866, din 30/04/2024 emis de Primaria com. Damuc;		
B1	Inscrierea posesiei, drept de PROPRIETATE, dobandit prin Lege, cota actuala 1/1, cota initiala 1/1	A1
	1) **SCURTU NICOLAE**	

C. Partea III. SARCINI .

Inscrieri privind dezmembramintele dreptului de proprietate, drepturi reale de garanţie şi sarcini	Referinţe
NU SUNT	

Document care conține date cu caracter personal, protejat de prevederile Regulamentului (UE) nr. 679/2016 și Legii 190/2018

Anexa Nr. 1 La Partea I

Teren

Nr cadastral	Suprafaţa (mp)*	Observaţii / Referinţe
	3.444	

* Suprafaţa este determinată in planul de proiecţie Stereo 70.

DETALII LINIARE IMOBIL

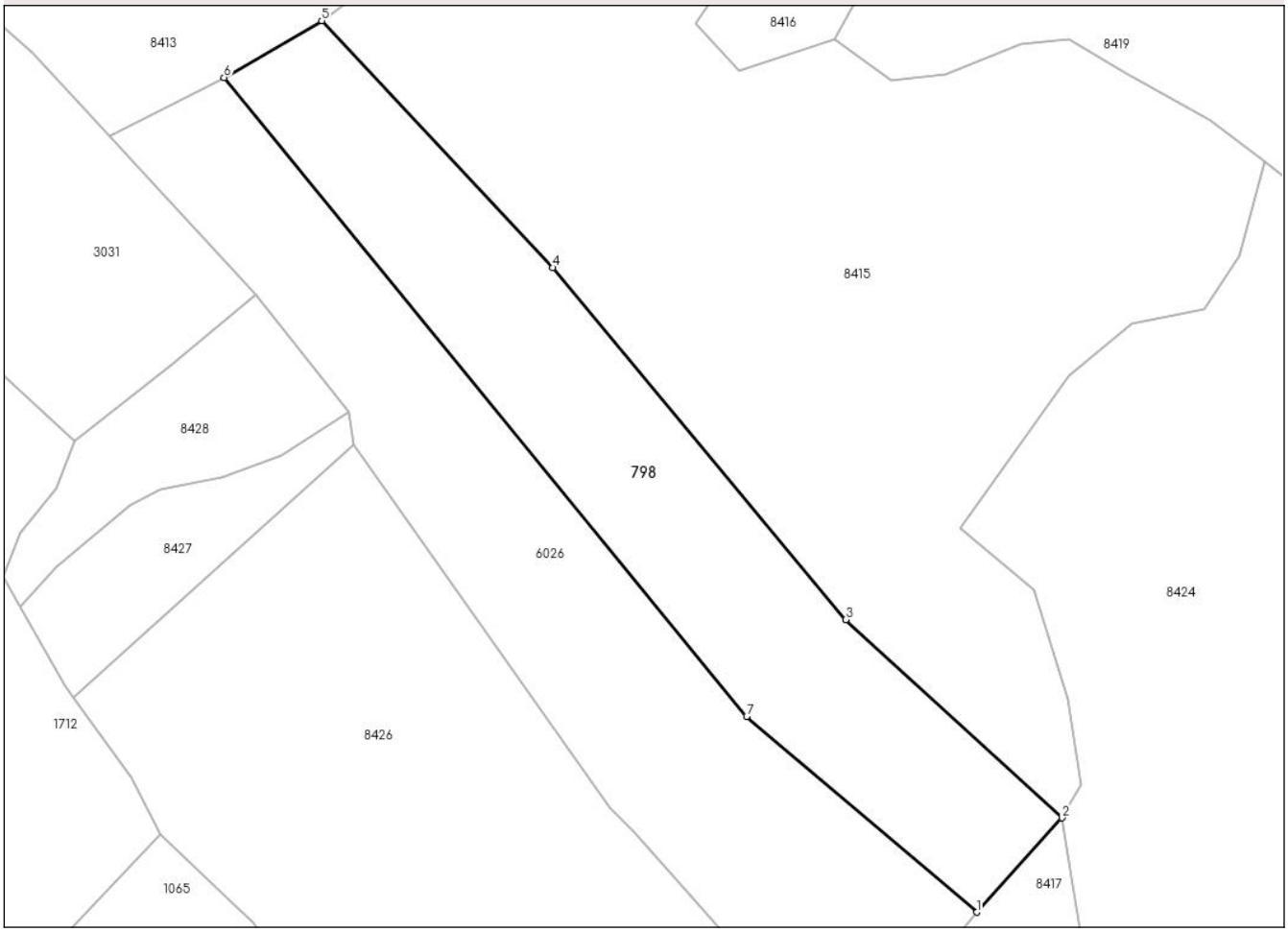

Date referitoare la teren

Crt	Categorie folosință	Intra vilan	Suprafaţa (mp)	Tarla	Parcelă	Nr. topo	Observaţii / Referinţe
1	faneata	NU	3.444	-	-	-	

Lungime Segmente
1) Valorile lungimilor segmentelor sunt obţinute din proiecţie în plan.

Punct început	X / Y	Punct sfârşit	X / Y	Lungime segment (** (m)
1	568.714,813 589.712,261	2	568.727,973 589.726,789	19.602
2	568.727,973 589.726,789	3	568.694,6 589.757,32	45.232
3	568.694,6 589.757,32	4	568.649,436 589.811,538	70.565
4	568.649,436 589.811,538	5	568.613,8 589.849,595	52.137
5	568.613,8 589.849,595	6	568.598,745 589.840,857	17.407

Document care conține date cu caracter personal, protejat de prevederile Regulamentului (UE) nr. 679/2016 și Legii 190/2018

Punct început	X / Y	Punct sfârşit	X / Y	Lungime segment (** (m)
6	568.598,745 589.840,857	7	568.679,335 589.742,423	127.216
7	568.679,335 589.742,423	1	568.714,813 589.712,261	46.566

** Lungimile segmentelor sunt determinate în planul de proiecţie Stereo 70 şi sunt rotunjite la 1 milimetru.
*** Distanţa dintre puncte este formată din segmente cumulate ce sunt mai mici decât valoarea 1 milimetru.

Document care conține date cu caracter personal, protejat de prevederile Regulamentului (UE) nr. 679/2016 și Legii 190/2018

DATE DESPRE IMOBILUL NR. 829

Oficiul de Cadastru şi Publicitate Imobiliară NEAMT
Biroul de Cadastru şi Publicitate Imobiliară Bicaz

A. Partea I. Descrierea imobilului

TEREN Extravilan

Adresa: Jud. Neamt, pct. 'Arsita'

Nr. Crt	Nr cadastral Nr. topografic	Suprafaţa* (mp)	Observaţii / Referinţe
A1		12.325	Sector cadastral:20 Teren neimprejmuit;

B. Partea II. Proprietari şi acte

Inscrieri privitoare la dreptul de proprietate şi alte drepturi reale		Referinţe
829 / 30/04/2024		
Act Administrativ nr. 3867, din 30/04/2024 emis de Primaria com. Damuc;		
B1	Inscrierea posesiei, drept de PROPRIETATE, dobandit prin Lege, cota actuala 1/1, cota initiala 1/1	A1
	1) **SUCIU IOAN** 2) **SUCIU VERONICA**	

C. Partea III. SARCINI .

Inscrieri privind dezmembramintele dreptului de proprietate, drepturi reale de garanţie şi sarcini	Referinţe
NU SUNT	

Document care conține date cu caracter personal, protejat de prevederile Regulamentului (UE) nr. 679/2016 și Legii 190/2018

Anexa Nr. 1 La Partea I

Teren

Nr cadastral	Suprafaţa (mp)*	Observaţii / Referinţe
	12.325	

* Suprafaţa este determinată in planul de proiecţie Stereo 70.

DETALII LINIARE IMOBIL

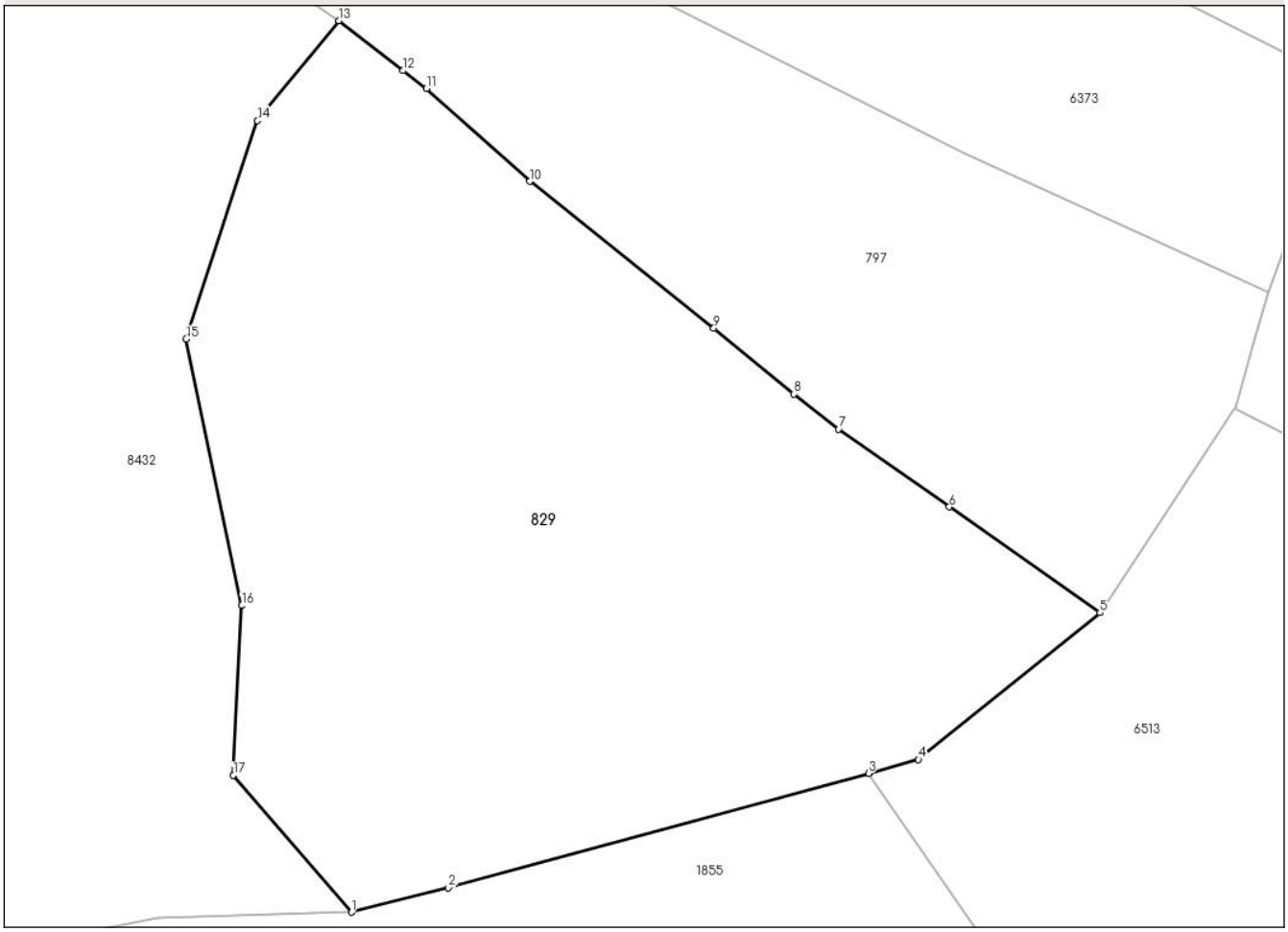

Date referitoare la teren

Crt	Categorie folosință	Intra vilan	Suprafaţa (mp)	Tarla	Parcelă	Nr. topo	Observaţii / Referinţe
1	faneata	NU	8.680	-	-	-	
2	pasune	NU	3.645	-	-	-	Pasune impadurita

Lungime Segmente
1) Valorile lungimilor segmentelor sunt obţinute din proiecţie în plan.

Punct început	X / Y	Punct sfârşit	X / Y	Lungime segment (** (m)
1	568.307,598 589.491,227	2	568.323,678 589.495,247	16.575
2	568.323,678 589.495,247	3	568.393,405 589.514,263	72.274
3	568.393,405 589.514,263	4	568.401,715 589.516,53	8.614
4	568.401,715 589.516,53	5	568.431,811 589.540,876	38.71

Document care conține date cu caracter personal, protejat de prevederile Regulamentului (UE) nr. 679/2016 și Legii 190/2018

Punct început	X / Y	Punct sfârşit	X / Y	Lungime segment (** (m)
5	568.431,811 589.540,876	6	568.406,821 589.558,439	30.544
6	568.406,821 589.558,439	7	568.388,454 589.571,348	22.45
7	568.388,454 589.571,348	8	568.380,979 589.577,138	9.455
8	568.380,979 589.577,138	9	568.367,714 589.588,087	17.2
9	568.367,714 589.588,087	10	568.337,184 589.612,406	39.032
10	568.337,184 589.612,406	11	568.319,986 589.627,777	23.066
11	568.319,986 589.627,777	12	568.316,146 589.630,762	4.864
12	568.316,146 589.630,762	13	568.305,485 589.639,046	13.501
13	568.305,485 589.639,046	14	568.291,991 589.622,471	21.373
14	568.291,991 589.622,471	15	568.280,167 589.586,29	38.064
15	568.280,167 589.586,29	16	568.289,389 589.542,069	45.172
16	568.289,389 589.542,069	17	568.287,971 589.513,928	28.177
17	568.287,971 589.513,928	1	568.307,598 589.491,227	30.009

** Lungimile segmentelor sunt determinate în planul de proiecţie Stereo 70 şi sunt rotunjite la 1 milimetru.
*** Distanţa dintre puncte este formată din segmente cumulate ce sunt mai mici decât valoarea 1 milimetru.

Document care conține date cu caracter personal, protejat de prevederile Regulamentului (UE) nr. 679/2016 și Legii 190/2018

DATE DESPRE IMOBILUL NR. 831

Oficiul de Cadastru şi Publicitate Imobiliară NEAMT
Biroul de Cadastru şi Publicitate Imobiliară Bicaz

A. Partea I. Descrierea imobilului

TEREN Extravilan

Adresa: Jud. Neamt, pct. 'Arsita - Pavaleni'

Nr. Crt	Nr cadastral Nr. topografic	Suprafaţa* (mp)	Observaţii / Referinţe
A1		9.063	Sector cadastral:20 Teren neimprejmuit;

B. Partea II. Proprietari şi acte

Inscrieri privitoare la dreptul de proprietate şi alte drepturi reale		Referinţe
831 / 30/04/2024		
Act Administrativ nr. 3868, din 30/04/2024 emis de Primaria com. Damuc;		
B1	Inscrierea posesiei, drept de PROPRIETATE, dobandit prin Lege, cota actuala 1/1, cota initiala 1/1	A1
	1) **SCURTU SIMION** 2) **SCURTU AURELIA**	

C. Partea III. SARCINI .

Inscrieri privind dezmembramintele dreptului de proprietate, drepturi reale de garanţie şi sarcini	Referinţe
NU SUNT	

Document care conține date cu caracter personal, protejat de prevederile Regulamentului (UE) nr. 679/2016 și Legii 190/2018

Anexa Nr. 1 La Partea I

Teren

Nr cadastral	Suprafaţa (mp)*	Observaţii / Referinţe
	9.063	

* Suprafaţa este determinată in planul de proiecţie Stereo 70.

DETALII LINIARE IMOBIL

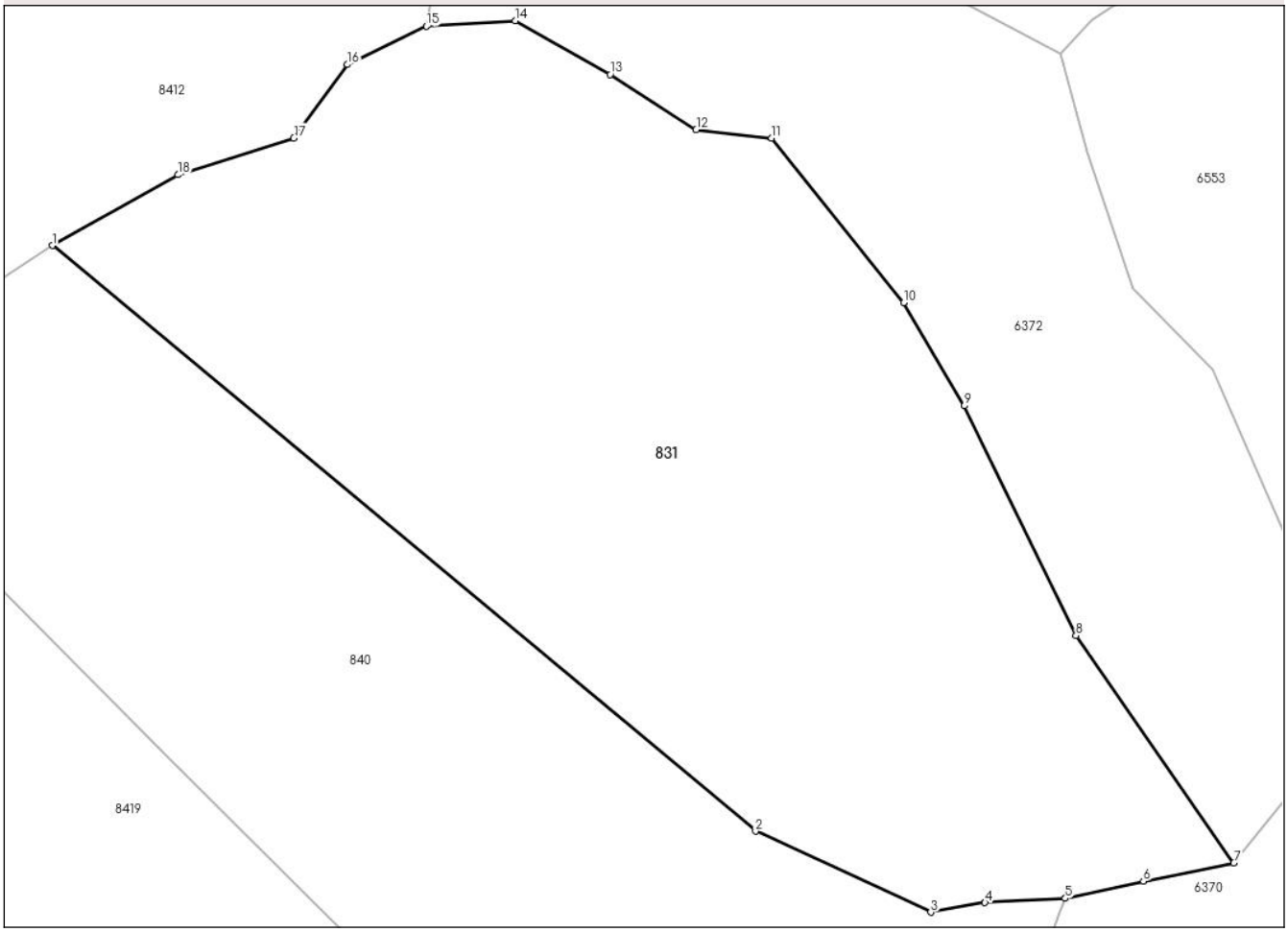

Date referitoare la teren

Crt	Categorie folosință	Intra vilan	Suprafaţa (mp)	Tarla	Parcelă	Nr. topo	Observaţii / Referinţe
1	pasune	NU	9.063	-	-	-	Pasune impadurita

Lungime Segmente
1) Valorile lungimilor segmentelor sunt obţinute din proiecţie în plan.

Punct început	X / Y	Punct sfârşit	X / Y	Lungime segment (** (m)
1	568.779,5 589.964,765	2	568.874,664 589.885,557	123.815
2	568.874,664 589.885,557	3	568.898,383 589.874,617	26.12
3	568.898,383 589.874,617	4	568.905,717 589.875,907	7.447
4	568.905,717 589.875,907	5	568.916,609 589.876,48	10.907
5	568.916,609 589.876,48	6	568.927,167 589.878,797	10.809

Document care conține date cu caracter personal, protejat de prevederile Regulamentului (UE) nr. 679/2016 și Legii 190/2018

Punct început	X / Y	Punct sfârşit	X / Y	Lungime segment (** (m)
6	568.927,167 589.878,797	7	568.939,397 589.881,281	12.48
7	568.939,397 589.881,281	8	568.918,042 589.912,023	37.431
8	568.918,042 589.912,023	9	568.902,946 589.943,076	34.528
9	568.902,946 589.943,076	10	568.894,729 589.957,026	16.19
10	568.894,729 589.957,026	11	568.876,862 589.979,288	28.545
11	568.876,862 589.979,288	12	568.866,638 589.980,435	10.288
12	568.866,638 589.980,435	13	568.854,981 589.987,887	13.835
13	568.854,981 589.987,887	14	568.842,178 589.995,149	14.719
14	568.842,178 589.995,149	15	568.830,139 589.994,384	12.063
15	568.830,139 589.994,384	16	568.819,438 589.989,225	11.88
16	568.819,438 589.989,225	17	568.812,177 589.979,288	12.307
17	568.812,177 589.979,288	18	568.796,507 589.974,32	16.439
18	568.796,507 589.974,32	1	568.779,5 589.964,765	19.507

** Lungimile segmentelor sunt determinate în planul de proiecţie Stereo 70 şi sunt rotunjite la 1 milimetru.
*** Distanţa dintre puncte este formată din segmente cumulate ce sunt mai mici decât valoarea 1 milimetru.

Document care conține date cu caracter personal, protejat de prevederile Regulamentului (UE) nr. 679/2016 și Legii 190/2018

DATE DESPRE IMOBILUL NR. 832

Oficiul de Cadastru şi Publicitate Imobiliară NEAMT
Biroul de Cadastru şi Publicitate Imobiliară Bicaz

A. Partea I. Descrierea imobilului

TEREN Extravilan

Adresa: Jud. Neamt, pct. 'Naiba'

Nr. Crt	Nr cadastral Nr. topografic	Suprafaţa* (mp)	Observaţii / Referinţe
A1		4.159	Sector cadastral:20 Teren neimprejmuit;

B. Partea II. Proprietari şi acte

Inscrieri privitoare la dreptul de proprietate şi alte drepturi reale		Referinţe
832 / 30/04/2024		
Act Administrativ nr. 3869, din 30/04/2024 emis de Primaria com. Damuc;		
B1	Inscrierea posesiei, drept de PROPRIETATE, dobandit prin Lege, cota actuala 1/1, cota initiala 1/1	A1
	1) **SCURTU SIMION** 2) **SCURTU AURELIA**	

C. Partea III. SARCINI .

Inscrieri privind dezmembramintele dreptului de proprietate, drepturi reale de garanţie şi sarcini	Referinţe
NU SUNT	

Document care conține date cu caracter personal, protejat de prevederile Regulamentului (UE) nr. 679/2016 și Legii 190/2018

Anexa Nr. 1 La Partea I

Teren

Nr cadastral	Suprafaţa (mp)*	Observaţii / Referinţe
	4.159	

* Suprafaţa este determinată in planul de proiecţie Stereo 70.

DETALII LINIARE IMOBIL

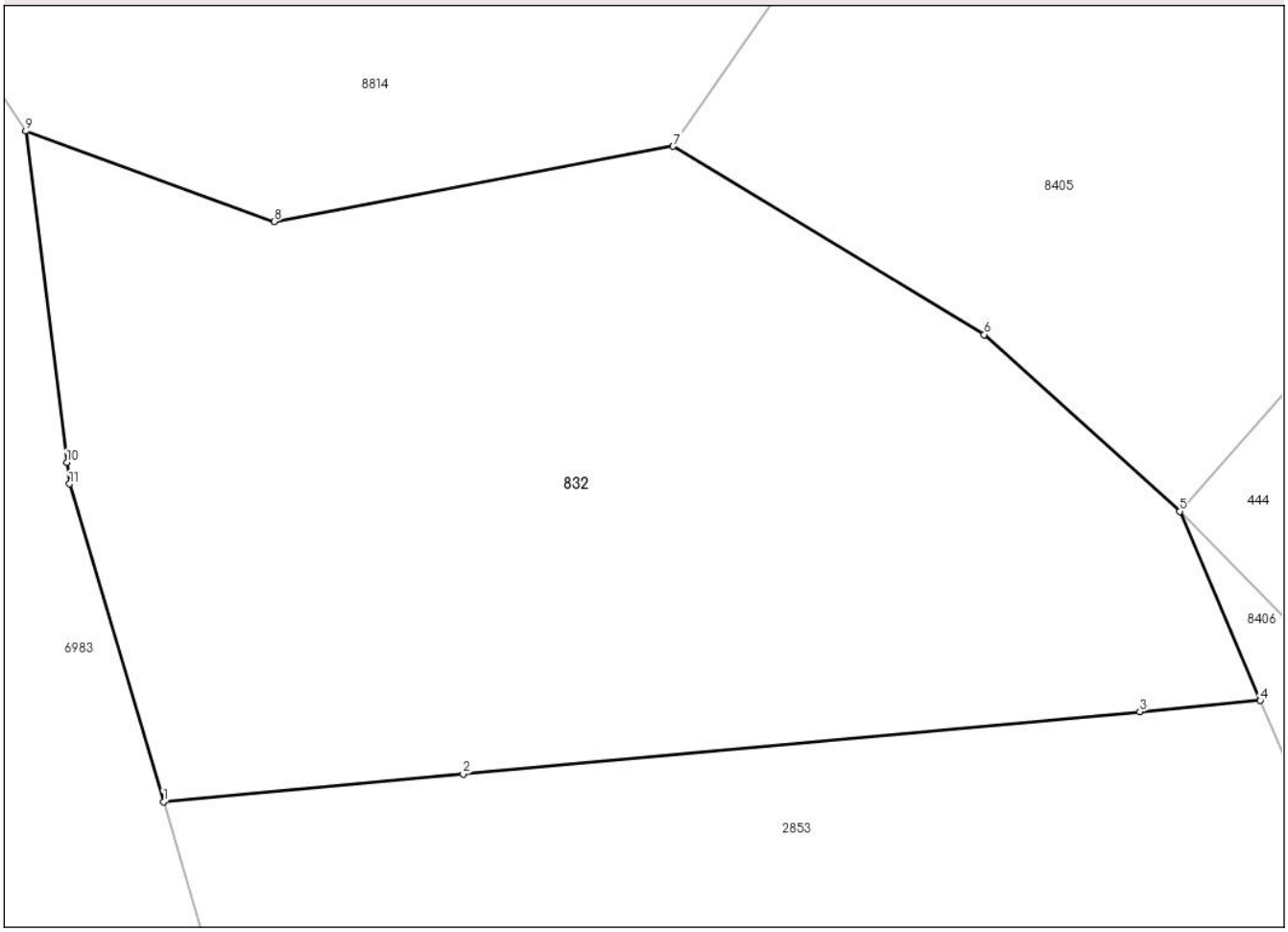

Date referitoare la teren

Crt	Categorie folosință	Intra vilan	Suprafaţa (mp)	Tarla	Parcelă	Nr. topo	Observaţii / Referinţe
1	pasune	NU	4.159	-	-	-	

Lungime Segmente
1) Valorile lungimilor segmentelor sunt obţinute din proiecţie în plan.

Punct început	X / Y	Punct sfârşit	X / Y	Lungime segment (** (m)
1	568.630,959 590.243,463	2	568.656,471 590.245,815	25.62
2	568.656,471 590.245,815	3	568.714,08 590.251,125	57.853
3	568.714,08 590.251,125	4	568.724,341 590.252,071	10.305
4	568.724,341 590.252,071	5	568.717,501 590.268,157	17.48
5	568.717,501 590.268,157	6	568.700,832 590.283,195	22.45

Document care conține date cu caracter personal, protejat de prevederile Regulamentului (UE) nr. 679/2016 și Legii 190/2018

Punct început	X / Y	Punct sfârşit	X / Y	Lungime segment (** (m)
6	568.700,832 590.283,195	7	568.674,354 590.299,214	30.947
7	568.674,354 590.299,214	8	568.640,386 590.292,808	34.567
8	568.640,386 590.292,808	9	568.619,236 590.300,495	22.504
9	568.619,236 590.300,495	10	568.622,72 590.272,324	28.386
10	568.622,72 590.272,324	11	568.622,947 590.270,49	1.848
11	568.622,947 590.270,49	1	568.630,959 590.243,463	28.19

** Lungimile segmentelor sunt determinate în planul de proiecţie Stereo 70 şi sunt rotunjite la 1 milimetru.
*** Distanţa dintre puncte este formată din segmente cumulate ce sunt mai mici decât valoarea 1 milimetru.

Document care conține date cu caracter personal, protejat de prevederile Regulamentului (UE) nr. 679/2016 și Legii 190/2018

DATE DESPRE IMOBILUL NR. 840

Oficiul de Cadastru şi Publicitate Imobiliară NEAMT
Biroul de Cadastru şi Publicitate Imobiliară Bicaz

A. Partea I. Descrierea imobilului

TEREN Extravilan

Adresa: Jud. Neamt, pct. 'Arsita 2'

Nr. Crt	Nr cadastral Nr. topografic	Suprafaţa* (mp)	Observaţii / Referinţe
A1		8.525	Sector cadastral:20 Teren neimprejmuit;

B. Partea II. Proprietari şi acte

Inscrieri privitoare la dreptul de proprietate şi alte drepturi reale		Referinţe
840 / 30/04/2024		
Act Administrativ nr. 3870, din 30/04/2024 emis de Primaria com. Damuc;		
B1	Inscrierea posesiei, drept de PROPRIETATE, dobandit prin Lege, cota actuala 1/1, cota initiala 1/1	A1
	1) **DANDU SIMION** 2) **DANDU RAFILA**	

C. Partea III. SARCINI .

Inscrieri privind dezmembramintele dreptului de proprietate, drepturi reale de garanţie şi sarcini	Referinţe
NU SUNT	

Document care conține date cu caracter personal, protejat de prevederile Regulamentului (UE) nr. 679/2016 și Legii 190/2018

Anexa Nr. 1 La Partea I

Teren

Nr cadastral	Suprafaţa (mp)*	Observaţii / Referinţe
	8.525	

* Suprafaţa este determinată in planul de proiecţie Stereo 70.

DETALII LINIARE IMOBIL

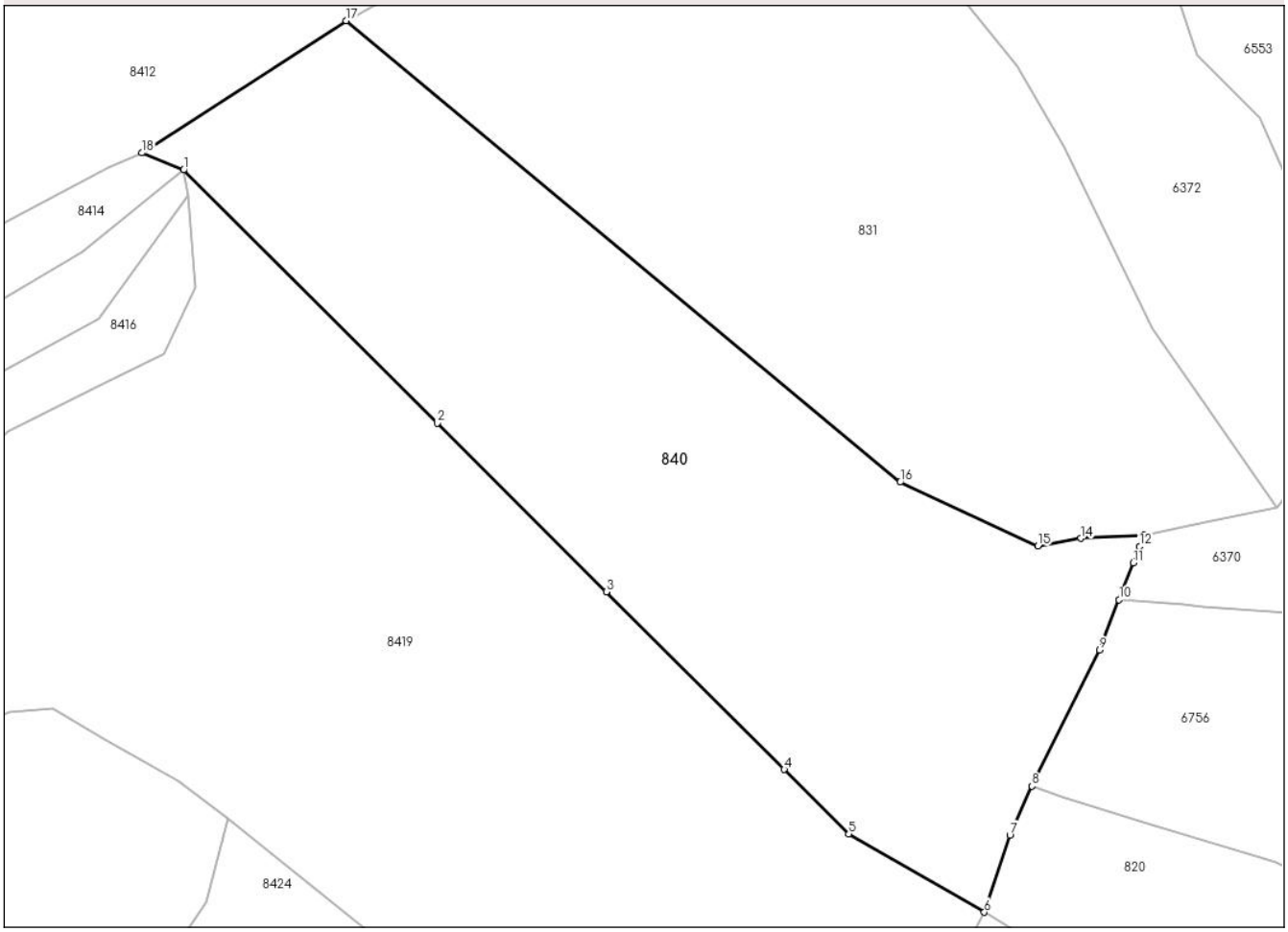

Date referitoare la teren

Crt	Categorie folosință	Intra vilan	Suprafaţa (mp)	Tarla	Parcelă	Nr. topo	Observaţii / Referinţe
1	pasune	NU	5.419	-	-	-	Pasune impadurita
2	pasune	NU	1.888	-	-	-	
3	pasune	NU	1.218	-	-	-	Pasune impadurita

Lungime Segmente
1) Valorile lungimilor segmentelor sunt obţinute din proiecţie în plan.

Punct început	X / Y	Punct sfârşit	X / Y	Lungime segment (** (m)
1	568.751,552 589.939,151	2	568.795,165 589.895,665	61.588
2	568.795,165 589.895,665	3	568.824,189 589.866,726	40.986
3	568.824,189 589.866,726	4	568.854,764 589.836,24	43.177
4	568.854,764 589.836,24	5	568.865,85 589.825,187	15.655

Document care conține date cu caracter personal, protejat de prevederile Regulamentului (UE) nr. 679/2016 și Legii 190/2018

Punct început	X / Y	Punct sfârşit	X / Y	Lungime segment (** (m)
5	568.865,85 589.825,187	6	568.889,139 589.811,747	26.889
6	568.889,139 589.811,747	7	568.893,535 589.824,98	13.944
7	568.893,535 589.824,98	8	568.897,356 589.833,389	9.236
8	568.897,356 589.833,389	9	568.908,96 589.856,738	26.074
9	568.908,96 589.856,738	10	568.912,31 589.865,384	9.272
10	568.912,31 589.865,384	11	568.914,755 589.871,694	6.767
11	568.914,755 589.871,694	12	568.915,844 589.874,504	3.014
12	568.915,844 589.874,504	13	568.916,609 589.876,48	2.119
13	568.916,609 589.876,48	14	568.905,717 589.875,907	10.907
14	568.905,717 589.875,907	15	568.898,383 589.874,617	7.447
15	568.898,383 589.874,617	16	568.874,664 589.885,557	26.12
16	568.874,664 589.885,557	17	568.779,5 589.964,765	123.815
17	568.779,5 589.964,765	18	568.744,418 589.942,081	41.777
18	568.744,418 589.942,081	1	568.751,552 589.939,151	7.712

** Lungimile segmentelor sunt determinate în planul de proiecţie Stereo 70 şi sunt rotunjite la 1 milimetru.
*** Distanţa dintre puncte este formată din segmente cumulate ce sunt mai mici decât valoarea 1 milimetru.

Document care conține date cu caracter personal, protejat de prevederile Regulamentului (UE) nr. 679/2016 și Legii 190/2018

DATE DESPRE IMOBILUL NR. 1065

Oficiul de Cadastru şi Publicitate Imobiliară NEAMT
Biroul de Cadastru şi Publicitate Imobiliară Bicaz

A. Partea I. Descrierea imobilului

TEREN Extravilan

Adresa: Jud. Neamt, pct. 'Arsita'

Nr. Crt	Nr cadastral Nr. topografic	Suprafaţa* (mp)	Observaţii / Referinţe
A1		18.805	Sector cadastral:20 Teren neimprejmuit;

B. Partea II. Proprietari şi acte

Inscrieri privitoare la dreptul de proprietate şi alte drepturi reale		Referinţe
1065 / 30/04/2024		
Act Administrativ nr. 3871, din 30/04/2024 emis de Primaria com. Damuc;		
B1	Inscrierea posesiei, drept de PROPRIETATE, dobandit prin Lege, cota actuala 1/1, cota initiala 1/1	A1
	1) **BUCUR ELENA** 2) **BUCUR NICOLAE**, -DECEDAT DEFUNCT:Da	

C. Partea III. SARCINI .

Inscrieri privind dezmembramintele dreptului de proprietate, drepturi reale de garanţie şi sarcini	Referinţe
NU SUNT	

Document care conține date cu caracter personal, protejat de prevederile Regulamentului (UE) nr. 679/2016 și Legii 190/2018

Anexa Nr. 1 La Partea I

Teren

Nr cadastral	Suprafaţa (mp)*	Observaţii / Referinţe
	18.805	

* Suprafaţa este determinată in planul de proiecţie Stereo 70.

DETALII LINIARE IMOBIL

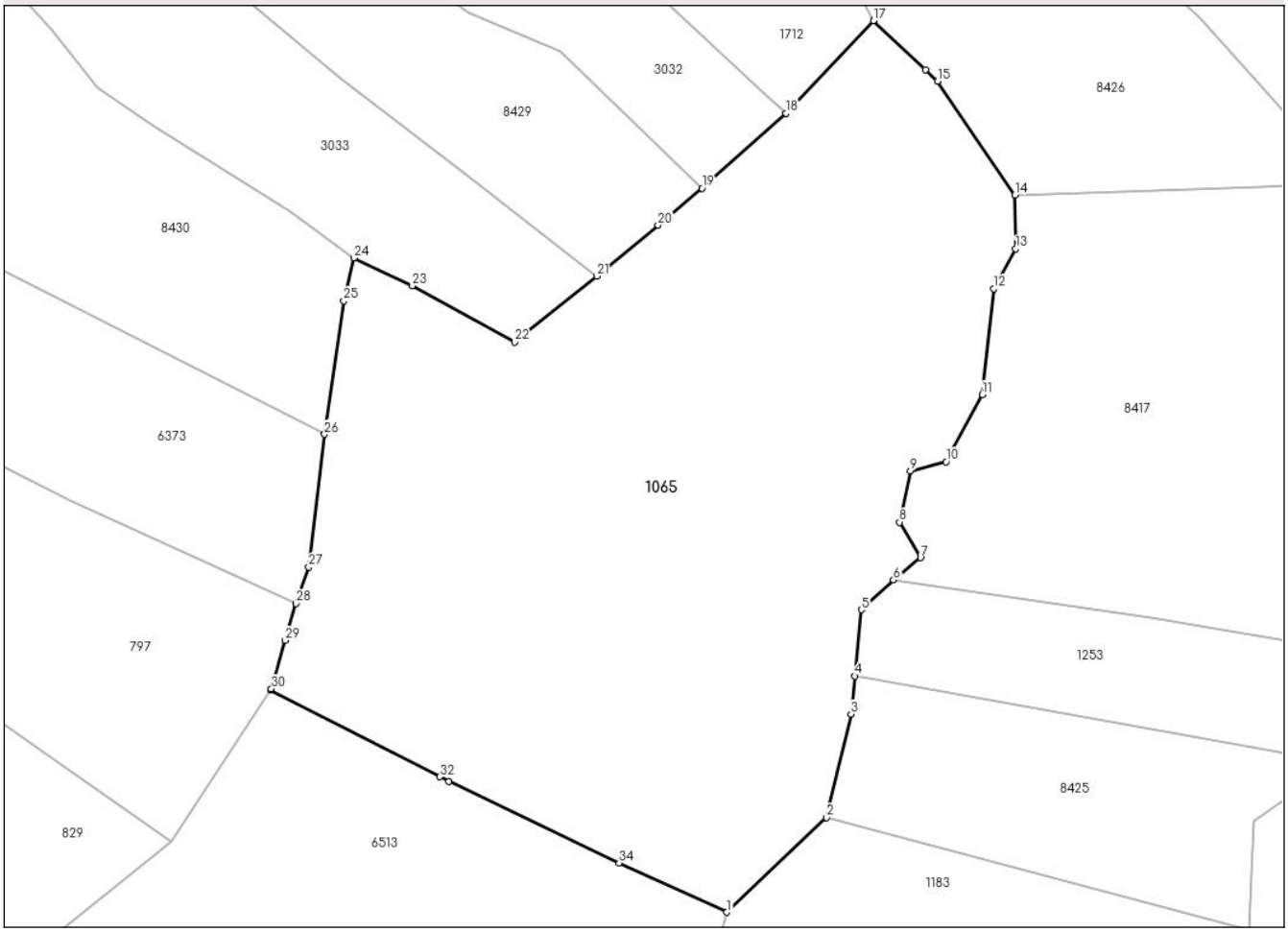

Date referitoare la teren

Crt	Categorie folosință	Intra vilan	Suprafaţa (mp)	Tarla	Parcelă	Nr. topo	Observaţii / Referinţe
1	pasune	NU	6.129	-	-	-	Pasune impadurita
2	faneata	NU	7.663	-	-	-	
3	pasune	NU	5.013	-	-	-	Pasune impadurita

Lungime Segmente

1) Valorile lungimilor segmentelor sunt obţinute din proiecţie în plan.

Punct început	X / Y	Punct sfârşit	X / Y	Lungime segment (** (m)
1	568.556,109 589.525,194	2	568.578,387 589.546,344	30.719
3	568.583,837 589.569,418	4	568.584,695 589.577,913	8.538
5	568.586,189 589.592,706	6	568.593,364 589.599,363	9.788
7	568.599,379 589.604,324	8	568.594,669 589.612,258	9.227

Punct început	X / Y	Punct sfârşit	X / Y	Lungime segment (** (m)
2	568.578,387 589.546,344	3	568.583,837 589.569,418	23.709
4	568.584,695 589.577,913	5	568.586,189 589.592,706	14.868
6	568.593,364 589.599,363	7	568.599,379 589.604,324	7.797
8	568.594,669 589.612,258	9	568.597,139 589.623,678	11.684

Document care conține date cu caracter personal, protejat de prevederile Regulamentului (UE) nr. 679/2016 și Legii 190/2018

Punct început	X / Y	Punct sfârşit	X / Y	Lungime segment (** (m)
9	568.597,139 589.623,678	10	568.605,085 589.625,781	8.22
11	568.613,164 589.640,715	12	568.615,786 589.664,395	23.825
13	568.620,67 589.673,287	14	568.620,496 589.685,318	12.032
15	568.603,192 589.710,725	16	568.600,472 589.713,283	3.734
17	568.588,855 589.724,211	18	568.569,274 589.703,582	28.442
19	568.550,534 589.686,833	20	568.540,747 589.678,59	12.796
21	568.526,99 589.667,164	22	568.508,706 589.652,438	23.477
23	568.485,831 589.665,055	24	568.472,763 589.671,26	14.466
25	568.470,49 589.661,673	26	568.466,219 589.631,869	30.108
27	568.462,699 589.602,224	28	568.459,801 589.594,09	8.635
29	568.457,426 589.585,877	30	568.454,299 589.575,063	11.257
31	568.454,088 589.574,743	32	568.491,901 589.555,425	42.462
33	568.494,008 589.554,415	34	568.532,042 589.536,188	42.176

Punct început	X / Y	Punct sfârşit	X / Y	Lungime segment (** (m)
10	568.605,085 589.625,781	11	568.613,164 589.640,715	16.979
12	568.615,786 589.664,395	13	568.620,67 589.673,287	10.145
14	568.620,496 589.685,318	15	568.603,192 589.710,725	30.74
16	568.600,472 589.713,283	17	568.588,855 589.724,211	15.949
18	568.569,274 589.703,582	19	568.550,534 589.686,833	25.134
20	568.540,747 589.678,59	21	568.526,99 589.667,164	17.883
22	568.508,706 589.652,438	23	568.485,831 589.665,055	26.124
24	568.472,763 589.671,26	25	568.470,49 589.661,673	9.853
26	568.466,219 589.631,869	27	568.462,699 589.602,224	29.853
28	568.459,801 589.594,09	29	568.457,426 589.585,877	8.55
30	568.454,299 589.575,063	31	568.454,088 589.574,743	0.383
32	568.491,901 589.555,425	33	568.494,008 589.554,415	2.337
34	568.532,042 589.536,188	1	568.556,109 589.525,194	26.459

** Lungimile segmentelor sunt determinate în planul de proiecţie Stereo 70 şi sunt rotunjite la 1 milimetru.
*** Distanţa dintre puncte este formată din segmente cumulate ce sunt mai mici decât valoarea 1 milimetru.

Document care conține date cu caracter personal, protejat de prevederile Regulamentului (UE) nr. 679/2016 și Legii 190/2018

DATE DESPRE IMOBILUL NR. 1074

Oficiul de Cadastru şi Publicitate Imobiliară NEAMT
Biroul de Cadastru şi Publicitate Imobiliară Bicaz

A. Partea I. Descrierea imobilului

TEREN Extravilan

Adresa: Jud. Neamt, pct. 'Arasita - Pr Saltir'

Nr. Crt	Nr cadastral Nr. topografic	Suprafaţa* (mp)	Observaţii / Referinţe
A1		10.217	Sector cadastral:20 Teren neimprejmuit;

B. Partea II. Proprietari şi acte

Inscrieri privitoare la dreptul de proprietate şi alte drepturi reale		Referinţe
1074 / 30/04/2024		
Act Administrativ nr. 3872, din 30/04/2024 emis de Primaria com. Damuc;		
B1	Inscrierea posesiei, drept de PROPRIETATE, dobandit prin Lege, cota actuala 1/1, cota initiala 1/1	A1
	1) **LUNGU BUCUR IOAN** 2) **LUNGU BUCUR MARIA**	

C. Partea III. SARCINI .

Inscrieri privind dezmembramintele dreptului de proprietate, drepturi reale de garanţie şi sarcini	Referinţe
NU SUNT	

Document care conține date cu caracter personal, protejat de prevederile Regulamentului (UE) nr. 679/2016 și Legii 190/2018

Anexa Nr. 1 La Partea I

Teren

Nr cadastral	Suprafaţa (mp)*	Observaţii / Referinţe
	10.217	

* Suprafaţa este determinată in planul de proiecţie Stereo 70.

DETALII LINIARE IMOBIL

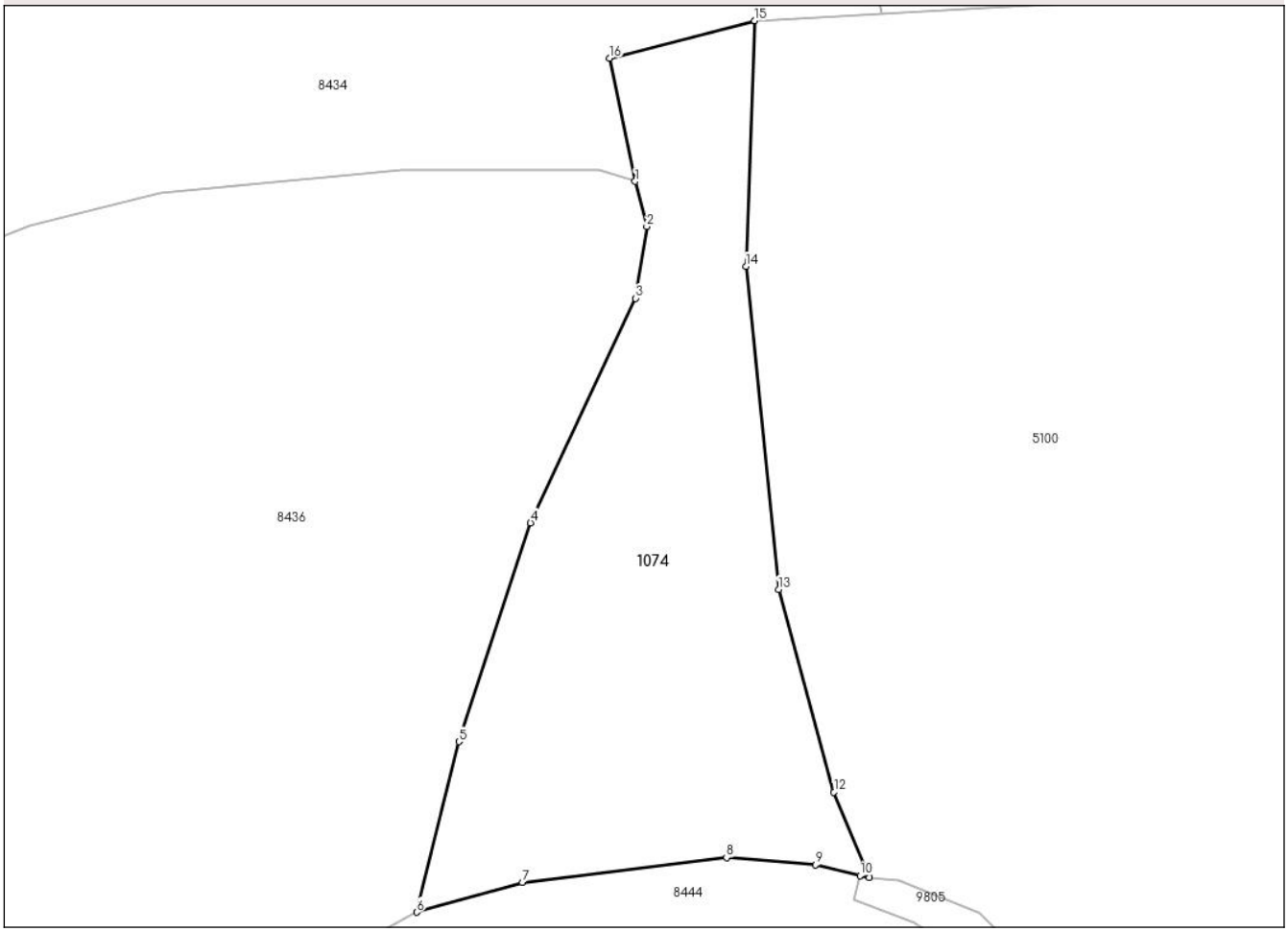

Date referitoare la teren

Crt	Categorie folosință	Intra vilan	Suprafaţa (mp)	Tarla	Parcelă	Nr. topo	Observaţii / Referinţe
1	pasune	NU	10.217	-	-	-	Pasune impadurita

Lungime Segmente
1) Valorile lungimilor segmentelor sunt obţinute din proiecţie în plan.

Punct început	X / Y	Punct sfârşit	X / Y	Lungime segment (** (m)
1	567.762,493 589.341,145	2	567.765,205 589.330,639	10.85
2	567.765,205 589.330,639	3	567.762,556 589.313,961	16.887
3	567.762,556 589.313,961	4	567.738,141 589.261,767	57.622
4	567.738,141 589.261,767	5	567.721,526 589.210,93	53.483
5	567.721,526 589.210,93	6	567.711,693 589.171,276	40.855

Document care conține date cu caracter personal, protejat de prevederile Regulamentului (UE) nr. 679/2016 și Legii 190/2018

Punct început	X / Y	Punct sfârşit	X / Y	Lungime segment (** (m)
6	567.711,693 589.171,276	7	567.736,226 589.178,172	25.484
7	567.736,226 589.178,172	8	567.783,744 589.183,962	47.869
8	567.783,744 589.183,962	9	567.804,518 589.182,3	20.84
9	567.804,518 589.182,3	10	567.814,816 589.179,782	10.601
10	567.814,816 589.179,782	11	567.816,982 589.179,253	2.23
11	567.816,982 589.179,253	12	567.808,765 589.199,196	21.569
12	567.808,765 589.199,196	13	567.795,839 589.246,284	48.83
13	567.795,839 589.246,284	14	567.788,268 589.321,441	75.537
14	567.788,268 589.321,441	15	567.790,299 589.378,501	57.096
15	567.790,299 589.378,501	16	567.756,506 589.369,822	34.89
16	567.756,506 589.369,822	1	567.762,493 589.341,145	29.295

** Lungimile segmentelor sunt determinate în planul de proiecţie Stereo 70 şi sunt rotunjite la 1 milimetru.
*** Distanţa dintre puncte este formată din segmente cumulate ce sunt mai mici decât valoarea 1 milimetru.

Document care conține date cu caracter personal, protejat de prevederile Regulamentului (UE) nr. 679/2016 și Legii 190/2018

DATE DESPRE IMOBILUL NR. 1075

Oficiul de Cadastru şi Publicitate Imobiliară NEAMT
Biroul de Cadastru şi Publicitate Imobiliară Bicaz

A. Partea I. Descrierea imobilului

TEREN Extravilan

Adresa: Jud. Neamt, pct. 'Arasita - Pr Saltir'

Nr. Crt	Nr cadastral Nr. topografic	Suprafaţa* (mp)	Observaţii / Referinţe
A1		6.083	Sector cadastral:20 Teren neimprejmuit;

B. Partea II. Proprietari şi acte

Inscrieri privitoare la dreptul de proprietate şi alte drepturi reale		Referinţe
1075 / 30/04/2024		
Act Administrativ nr. 3873, din 30/04/2024 emis de Primaria com. Damuc;		
B1	Inscrierea posesiei, drept de PROPRIETATE, dobandit prin Lege, cota actuala 1/1, cota initiala 1/1	A1
	1) **LUNGU BUCUR IOAN** 2) **LUNGU BUCUR MARIA**	

C. Partea III. SARCINI .

Inscrieri privind dezmembramintele dreptului de proprietate, drepturi reale de garanţie şi sarcini	Referinţe
NU SUNT	

Document care conține date cu caracter personal, protejat de prevederile Regulamentului (UE) nr. 679/2016 și Legii 190/2018

Anexa Nr. 1 La Partea I

Teren

Nr cadastral	Suprafaţa (mp)*	Observaţii / Referinţe
	6.083	

* Suprafaţa este determinată in planul de proiecţie Stereo 70.

DETALII LINIARE IMOBIL

Date referitoare la teren

Crt	Categorie folosință	Intra vilan	Suprafaţa (mp)	Tarla	Parcelă	Nr. topo	Observaţii / Referinţe
1	pasune	NU	4.588	-	-	-	
2	pasune	NU	1.495	-	-	-	Pasune impadurita

Lungime Segmente
1) Valorile lungimilor segmentelor sunt obţinute din proiecţie în plan.

Punct început	X / Y	Punct sfârşit	X / Y	Lungime segment (** (m)
1	568.370,455 589.106,393	2	568.364,878 589.129,206	23.485
2	568.364,878 589.129,206	3	568.360,517 589.151,01	22.236
3	568.360,517 589.151,01	4	568.350,625 589.151,542	9.906
4	568.350,625 589.151,542	5	568.340,946 589.150,903	9.7

Document care conține date cu caracter personal, protejat de prevederile Regulamentului (UE) nr. 679/2016 și Legii 190/2018

Punct început	X / Y	Punct sfârşit	X / Y	Lungime segment (** (m)
5	568.340,946 589.150,903	6	568.324,29 589.151,369	16.663
6	568.324,29 589.151,369	7	568.332,696 589.117,924	34.485
7	568.332,696 589.117,924	8	568.345,987 589.065,041	54.528
8	568.345,987 589.065,041	9	568.351,331 589.040,927	24.699
9	568.351,331 589.040,927	10	568.363,622 588.985,452	56.82
10	568.363,622 588.985,452	11	568.367,286 588.985,62	3.668
11	568.367,286 588.985,62	12	568.374,767 588.987,407	7.691
12	568.374,767 588.987,407	13	568.387,568 588.988,986	12.898
13	568.387,568 588.988,986	14	568.398,83 588.991,521	11.544
14	568.398,83 588.991,521	15	568.404,857 588.993,132	6.239
15	568.404,857 588.993,132	16	568.390,451 589.038,978	48.056
16	568.390,451 589.038,978	17	568.382,351 589.064,755	27.02
17	568.382,351 589.064,755	18	568.379,392 589.075,112	10.771
18	568.379,392 589.075,112	1	568.370,455 589.106,393	32.533

** Lungimile segmentelor sunt determinate în planul de proiecţie Stereo 70 şi sunt rotunjite la 1 milimetru.
*** Distanţa dintre puncte este formată din segmente cumulate ce sunt mai mici decât valoarea 1 milimetru.

Document care conține date cu caracter personal, protejat de prevederile Regulamentului (UE) nr. 679/2016 și Legii 190/2018

DATE DESPRE IMOBILUL NR. 1183

Oficiul de Cadastru şi Publicitate Imobiliară NEAMT
Biroul de Cadastru şi Publicitate Imobiliară Bicaz

A. Partea I. Descrierea imobilului

TEREN Extravilan

Adresa: Jud. Neamt, pct. 'Arsita'

Nr. Crt	Nr cadastral Nr. topografic	Suprafaţa* (mp)	Observaţii / Referinţe
A1		14.787	Sector cadastral:20 Teren neimprejmuit;

B. Partea II. Proprietari şi acte

Inscrieri privitoare la dreptul de proprietate şi alte drepturi reale		Referinţe
1183 / 30/04/2024		
Act Administrativ nr. 3874, din 30/04/2024 emis de Primaria com. Damuc;		
B1	Inscrierea posesiei, drept de PROPRIETATE, dobandit prin Lege, cota actuala 1/1, cota initiala 1/1	A1
	1) **BUCUR LIVIU-ION**	

C. Partea III. SARCINI .

Inscrieri privind dezmembramintele dreptului de proprietate, drepturi reale de garanţie şi sarcini	Referinţe
NU SUNT	

Document care conține date cu caracter personal, protejat de prevederile Regulamentului (UE) nr. 679/2016 și Legii 190/2018

Anexa Nr. 1 La Partea I

Teren

Nr cadastral	Suprafaţa (mp)*	Observaţii / Referinţe
	14.787	

* Suprafaţa este determinată in planul de proiecţie Stereo 70.

DETALII LINIARE IMOBIL

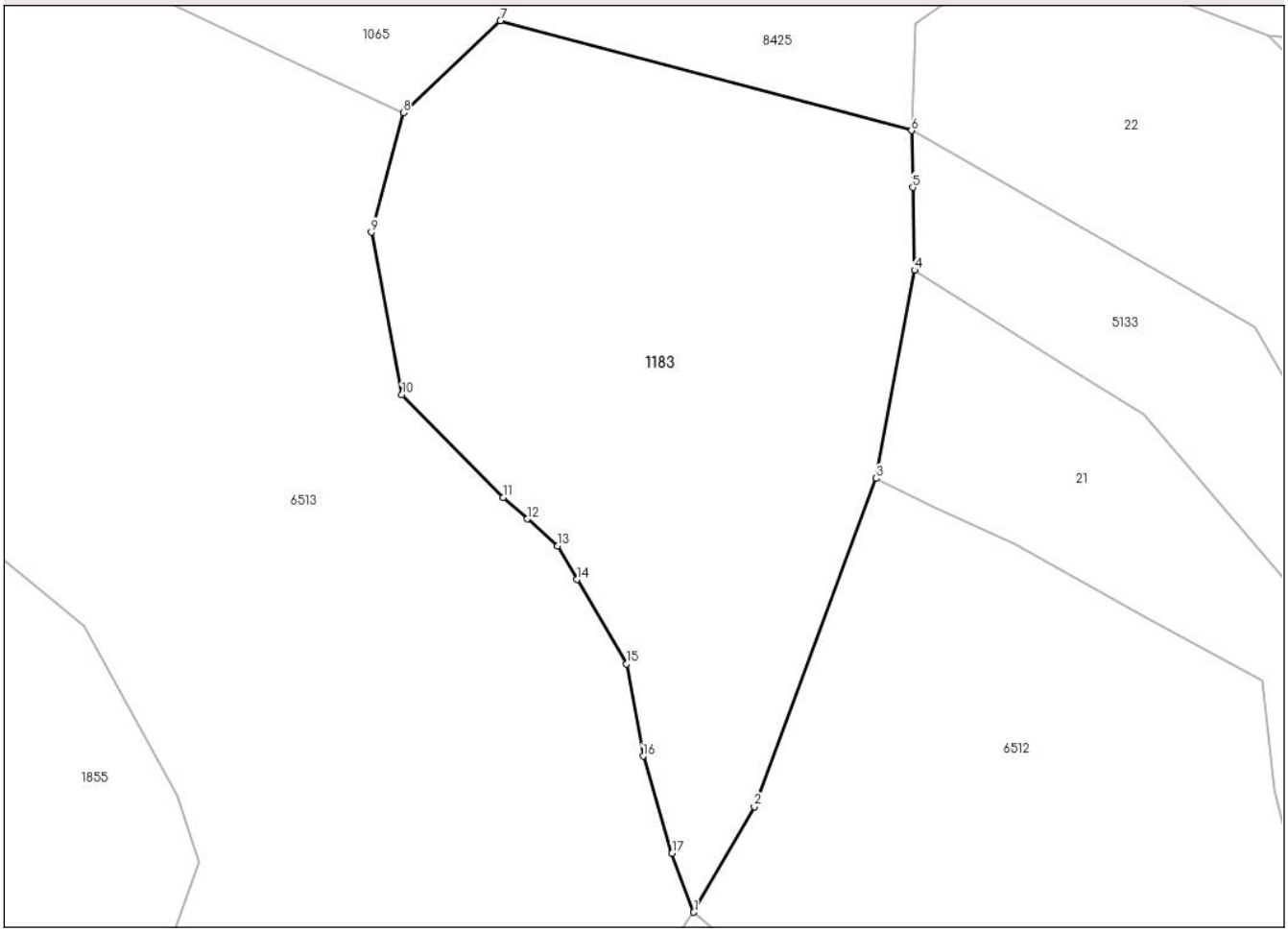

Date referitoare la teren

Crt	Categorie folosință	Intra vilan	Suprafaţa (mp)	Tarla	Parcelă	Nr. topo	Observaţii / Referinţe
1	faneata	NU	7.487	-	-	-	
2	pasune	NU	2.015	-	-	-	Pasune impadurita
3	pasune	NU	5.285	-	-	-	Pasune impadurita

Lungime Segmente
1) Valorile lungimilor segmentelor sunt obţinute din proiecţie în plan.

Punct început	X / Y	Punct sfârşit	X / Y	Lungime segment (** (m)
1	568.622,866 589.341,613	2	568.636,81 589.365,795	27.914
2	568.636,81 589.365,795	3	568.664,789 589.441,251	80.476
3	568.664,789 589.441,251	4	568.673,65 589.489,06	48.623
4	568.673,65 589.489,06	5	568.673,23 589.508,041	18.986

Document care conține date cu caracter personal, protejat de prevederile Regulamentului (UE) nr. 679/2016 și Legii 190/2018

Punct început	X / Y	Punct sfârşit	X / Y	Lungime segment (** (m)
5	568.673,23 589.508,041	6	568.672,94 589.521,11	13.072
6	568.672,94 589.521,11	7	568.578,387 589.546,344	97.862
7	568.578,387 589.546,344	8	568.556,109 589.525,194	30.719
8	568.556,109 589.525,194	9	568.548,778 589.497,778	28.379
9	568.548,778 589.497,778	10	568.555,779 589.460,439	37.99
10	568.555,779 589.460,439	11	568.579,116 589.436,843	33.187
11	568.579,116 589.436,843	12	568.584,617 589.431,915	7.386
12	568.584,617 589.431,915	13	568.591,562 589.425,693	9.325
13	568.591,562 589.425,693	14	568.596,039 589.418,023	8.881
14	568.596,039 589.418,023	15	568.607,379 589.398,596	22.495
15	568.607,379 589.398,596	16	568.611,269 589.377,464	21.487
16	568.611,269 589.377,464	17	568.617,881 589.355,099	23.322
17	568.617,881 589.355,099	1	568.622,866 589.341,613	14.378

** Lungimile segmentelor sunt determinate în planul de proiecţie Stereo 70 şi sunt rotunjite la 1 milimetru.
*** Distanţa dintre puncte este formată din segmente cumulate ce sunt mai mici decât valoarea 1 milimetru.

Document care conține date cu caracter personal, protejat de prevederile Regulamentului (UE) nr. 679/2016 și Legii 190/2018

DATE DESPRE IMOBILUL NR. 1253

Oficiul de Cadastru şi Publicitate Imobiliară NEAMT
Biroul de Cadastru şi Publicitate Imobiliară Bicaz

A. Partea I. Descrierea imobilului

TEREN Extravilan

Adresa: Jud. Neamt, pct. 'Arsita - Lipches'

Nr. Crt	Nr cadastral Nr. topografic	Suprafaţa* (mp)	Observaţii / Referinţe
A1		17.827	Sector cadastral:20 Teren neimprejmuit;

B. Partea II. Proprietari şi acte

Inscrieri privitoare la dreptul de proprietate şi alte drepturi reale		Referinţe
1253 / 30/04/2024		
Act Administrativ nr. 3875, din 30/04/2024 emis de Primaria com. Damuc;		
B1	Inscrierea posesiei, drept de PROPRIETATE, dobandit prin Lege, cota actuala 1/1, cota initiala 1/1	A1
	1) **RUS-PĂSCĂRUȘ ANA**	

C. Partea III. SARCINI .

Inscrieri privind dezmembramintele dreptului de proprietate, drepturi reale de garanţie şi sarcini	Referinţe
NU SUNT	

Document care conține date cu caracter personal, protejat de prevederile Regulamentului (UE) nr. 679/2016 și Legii 190/2018

Anexa Nr. 1 La Partea I

Teren

Nr cadastral	Suprafaţa (mp)*	Observaţii / Referinţe
	17.827	

* Suprafaţa este determinată in planul de proiecţie Stereo 70.

DETALII LINIARE IMOBIL

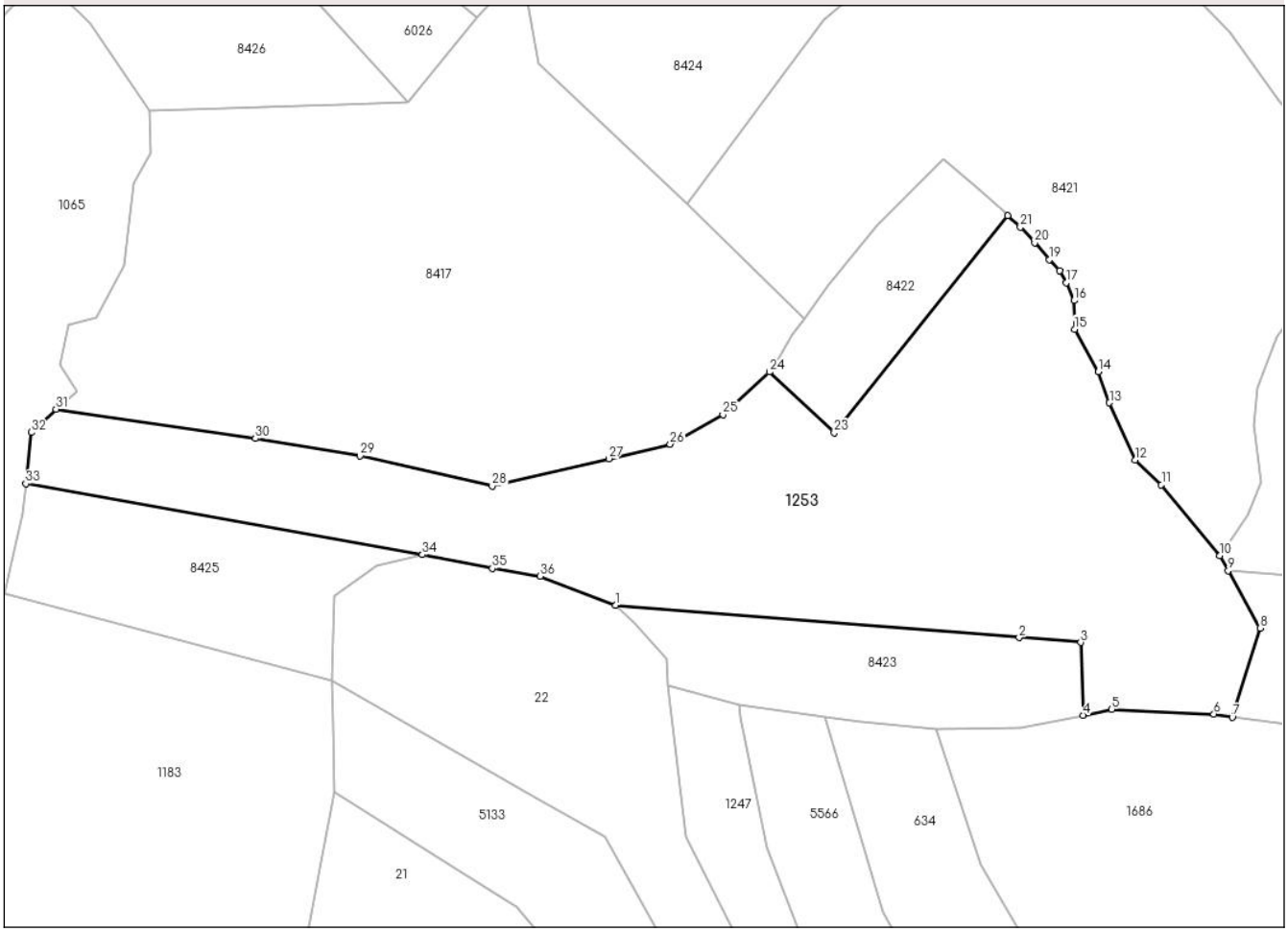

Date referitoare la teren

Crt	Categorie folosință	Intra vilan	Suprafaţa (mp)	Tarla	Parcelă	Nr. topo	Observaţii / Referinţe
1	pasune	NU	7.875	-	-	-	
2	pasune	NU	9.952	-	-	-	Pasune impadurita

Lungime Segmente

1) Valorile lungimilor segmentelor sunt obţinute din proiecţie în plan.

Punct început	X / Y	Punct sfârşit	X / Y	Lungime segment (** (m)
1	568.754,89 589.542,878	2	568.871,436 589.533,539	116.92
3	568.889,227 589.532,114	4	568.889,846 589.511,097	21.026
5	568.898,182 589.512,835	6	568.927,649 589.511,483	29.498
7	568.932,921 589.510,537	8	568.941,031 589.536,219	26.932

Punct început	X / Y	Punct sfârşit	X / Y	Lungime segment (** (m)
2	568.871,436 589.533,539	3	568.889,227 589.532,114	17.848
4	568.889,846 589.511,097	5	568.898,182 589.512,835	8.515
6	568.927,649 589.511,483	7	568.932,921 589.510,537	5.356
8	568.941,031 589.536,219	9	568.931,802 589.552,852	19.022

Document care conține date cu caracter personal, protejat de prevederile Regulamentului (UE) nr. 679/2016 și Legii 190/2018

Punct început	X / Y	Punct sfârşit	X / Y	Lungime segment (** (m)
9	568.931,802 589.552,852	10	568.929,407 589.557,171	4.939
11	568.912,51 589.577,581	12	568.904,873 589.584,745	10.471
13	568.897,506 589.601,236	14	568.894,33 589.610,225	9.534
15	568.887,436 589.622,458	16	568.887,301 589.630,703	8.246
17	568.885,054 589.635,873	18	568.883,128 589.639,252	3.889
19	568.880,103 589.642,53	20	568.875,913 589.647,346	6.384
21	568.871,774 589.651,874	22	568.868,135 589.655,189	4.923
23	568.818,061 589.592,534	24	568.799,319 589.610,085	25.677
25	568.785,924 589.597,806	26	568.770,65 589.589,29	17.488
27	568.752,943 589.585,1	28	568.719,285 589.577,26	34.559
29	568.681,167 589.585,911	30	568.650,957 589.590,912	30.621
31	568.593,364 589.599,363	32	568.586,189 589.592,706	9.788
33	568.584,695 589.577,913	34	568.699,182 589.557,4	116.31
35	568.719,377 589.553,443	36	568.733,184 589.551,216	13.985

Punct început	X / Y	Punct sfârşit	X / Y	Lungime segment (** (m)
10	568.929,407 589.557,171	11	568.912,51 589.577,581	26.497
12	568.904,873 589.584,745	13	568.897,506 589.601,236	18.062
14	568.894,33 589.610,225	15	568.887,436 589.622,458	14.042
16	568.887,301 589.630,703	17	568.885,054 589.635,873	5.637
18	568.883,128 589.639,252	19	568.880,103 589.642,53	4.46
20	568.875,913 589.647,346	21	568.871,774 589.651,874	6.135
22	568.868,135 589.655,189	23	568.818,061 589.592,534	80.206
24	568.799,319 589.610,085	25	568.785,924 589.597,806	18.171
26	568.770,65 589.589,29	27	568.752,943 589.585,1	18.196
28	568.719,285 589.577,26	29	568.681,167 589.585,911	39.087
30	568.650,957 589.590,912	31	568.593,364 589.599,363	58.21
32	568.586,189 589.592,706	33	568.584,695 589.577,913	14.868
34	568.699,182 589.557,4	35	568.719,377 589.553,443	20.579
36	568.733,184 589.551,216	1	568.754,89 589.542,878	23.252

**** Lungimile segmentelor sunt determinate în planul de proiecţie Stereo 70 şi sunt rotunjite la 1 milimetru.**
***** Distanţa dintre puncte este formată din segmente cumulate ce sunt mai mici decât valoarea 1 milimetru.**

Document care conține date cu caracter personal, protejat de prevederile Regulamentului (UE) nr. 679/2016 și Legii 190/2018

DATE DESPRE IMOBILUL NR. 1290

Oficiul de Cadastru şi Publicitate Imobiliară NEAMT
Biroul de Cadastru şi Publicitate Imobiliară Bicaz

A. Partea I. Descrierea imobilului

TEREN Extravilan

Adresa: Jud. Neamt, pct. 'Ciofu'

Nr. Crt	Nr cadastral Nr. topografic	Suprafaţa* (mp)	Observaţii / Referinţe
A1		2.493	Sector cadastral:20 Teren neimprejmuit;

B. Partea II. Proprietari şi acte

Inscrieri privitoare la dreptul de proprietate şi alte drepturi reale		Referinţe
1290 / 30/04/2024		
Act Administrativ nr. 3876, din 30/04/2024 emis de Primaria com. Damuc;		
B1	Inscrierea posesiei, drept de PROPRIETATE, dobandit prin Lege, cota actuala 1/1, cota initiala 1/1	A1
	1) **SUCIU ELENA** 2) **MOLDOVAN MARIA** 3) **POP ANIŞOARA** 4) **GROZA IOANA**	

C. Partea III. SARCINI .

Inscrieri privind dezmembramintele dreptului de proprietate, drepturi reale de garanţie şi sarcini	Referinţe
NU SUNT	

Document care conține date cu caracter personal, protejat de prevederile Regulamentului (UE) nr. 679/2016 și Legii 190/2018

Anexa Nr. 1 La Partea I

Teren

Nr cadastral	Suprafaţa (mp)*	Observaţii / Referinţe
	2.493	

* Suprafaţa este determinată in planul de proiecţie Stereo 70.

DETALII LINIARE IMOBIL

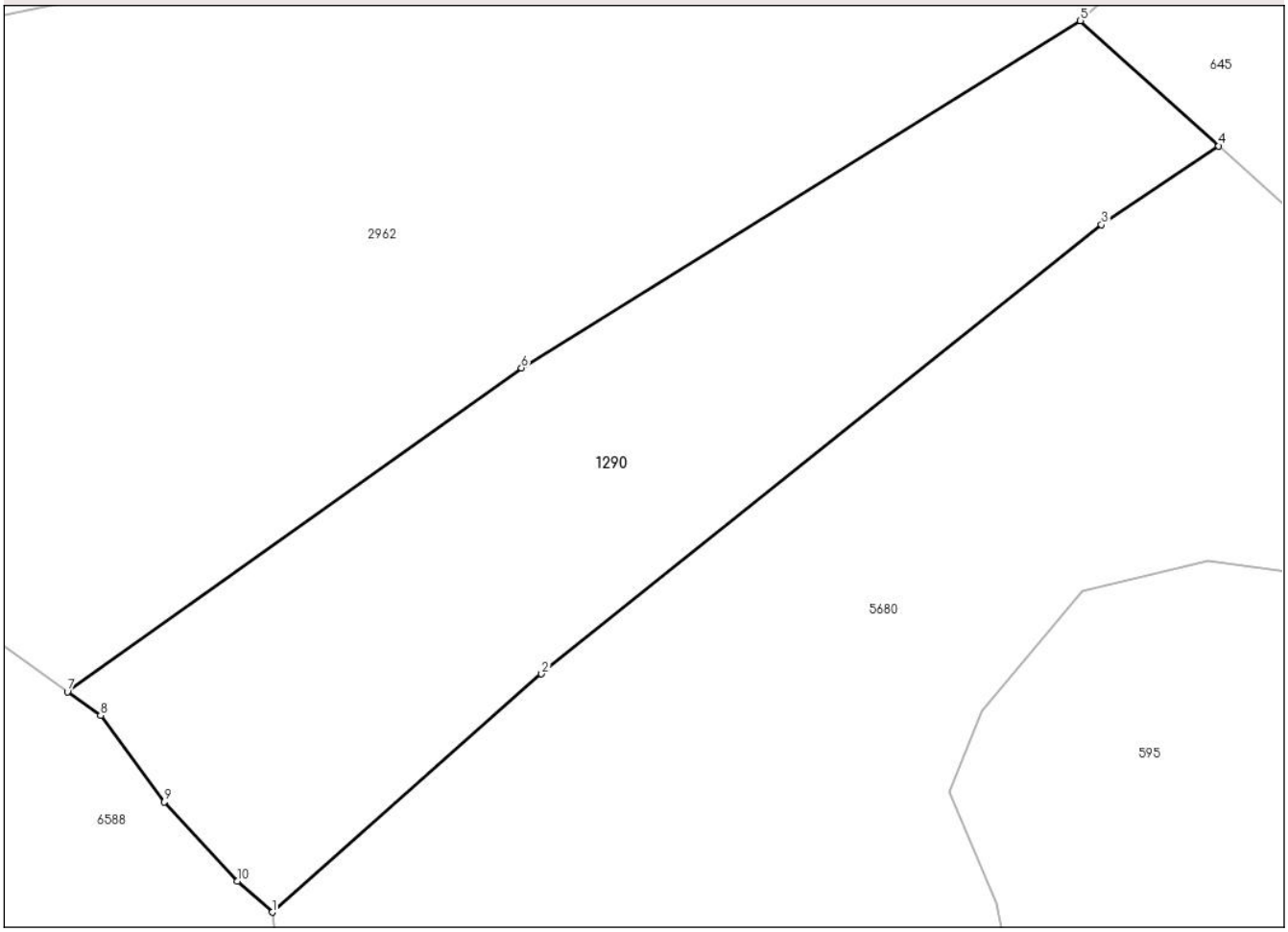

Date referitoare la teren

Crt	Categorie folosință	Intra vilan	Suprafaţa (mp)	Tarla	Parcelă	Nr. topo	Observaţii / Referinţe
1	pasune	NU	2.493	-	-	-	

Lungime Segmente
1) Valorile lungimilor segmentelor sunt obţinute din proiecţie în plan.

Punct început	X / Y	Punct sfârşit	X / Y	Lungime segment (** (m)
1	569.037,522 590.278,262	2	569.062,477 590.300,331	33.314
2	569.062,477 590.300,331	3	569.114,377 590.341,902	66.496
3	569.114,377 590.341,902	4	569.125,256 590.349,193	13.096
4	569.125,256 590.349,193	5	569.112,427 590.360,793	17.296
5	569.112,427 590.360,793	6	569.060,624 590.328,656	60.962

Document care conține date cu caracter personal, protejat de prevederile Regulamentului (UE) nr. 679/2016 și Legii 190/2018

Punct început	X / Y	Punct sfârşit	X / Y	Lungime segment (** (m)
6	569.060,624 590.328,656	7	569.018,532 590.298,663	51.685
7	569.018,532 590.298,663	8	569.021,612 590.296,482	3.774
8	569.021,612 590.296,482	9	569.027,514 590.288,462	9.958
9	569.027,514 590.288,462	10	569.034,314 590.281,149	9.986
10	569.034,314 590.281,149	1	569.037,522 590.278,262	4.316

** Lungimile segmentelor sunt determinate în planul de proiecţie Stereo 70 şi sunt rotunjite la 1 milimetru.
*** Distanţa dintre puncte este formată din segmente cumulate ce sunt mai mici decât valoarea 1 milimetru.

Document care conține date cu caracter personal, protejat de prevederile Regulamentului (UE) nr. 679/2016 și Legii 190/2018

DATE DESPRE IMOBILUL NR. 1299

Oficiul de Cadastru şi Publicitate Imobiliară NEAMT
Biroul de Cadastru şi Publicitate Imobiliară Bicaz

A. Partea I. Descrierea imobilului

TEREN Extravilan

Adresa: Jud. Neamt, pct. 'Arsita'

Nr. Crt	Nr cadastral Nr. topografic	Suprafaţa* (mp)	Observaţii / Referinţe
A1		18.791	Sector cadastral:20 Teren neimprejmuit;

B. Partea II. Proprietari şi acte

Inscrieri privitoare la dreptul de proprietate şi alte drepturi reale		Referinţe
1299 / 30/04/2024		
Act Administrativ nr. 3877, din 30/04/2024 emis de Primaria com. Damuc;		
B1	Inscrierea posesiei, drept de PROPRIETATE, dobandit prin Lege, cota actuala 1/1, cota initiala 1/1	A1
	1) **GĂINĂ GHEORGHE** 2) **GĂINĂ AURELIA**	

C. Partea III. SARCINI .

Inscrieri privind dezmembramintele dreptului de proprietate, drepturi reale de garanţie şi sarcini	Referinţe
NU SUNT	

Anexa Nr. 1 La Partea I

Teren

Nr cadastral	Suprafaţa (mp)*	Observaţii / Referinţe
	18.791	

* Suprafaţa este determinată in planul de proiecţie Stereo 70.

DETALII LINIARE IMOBIL

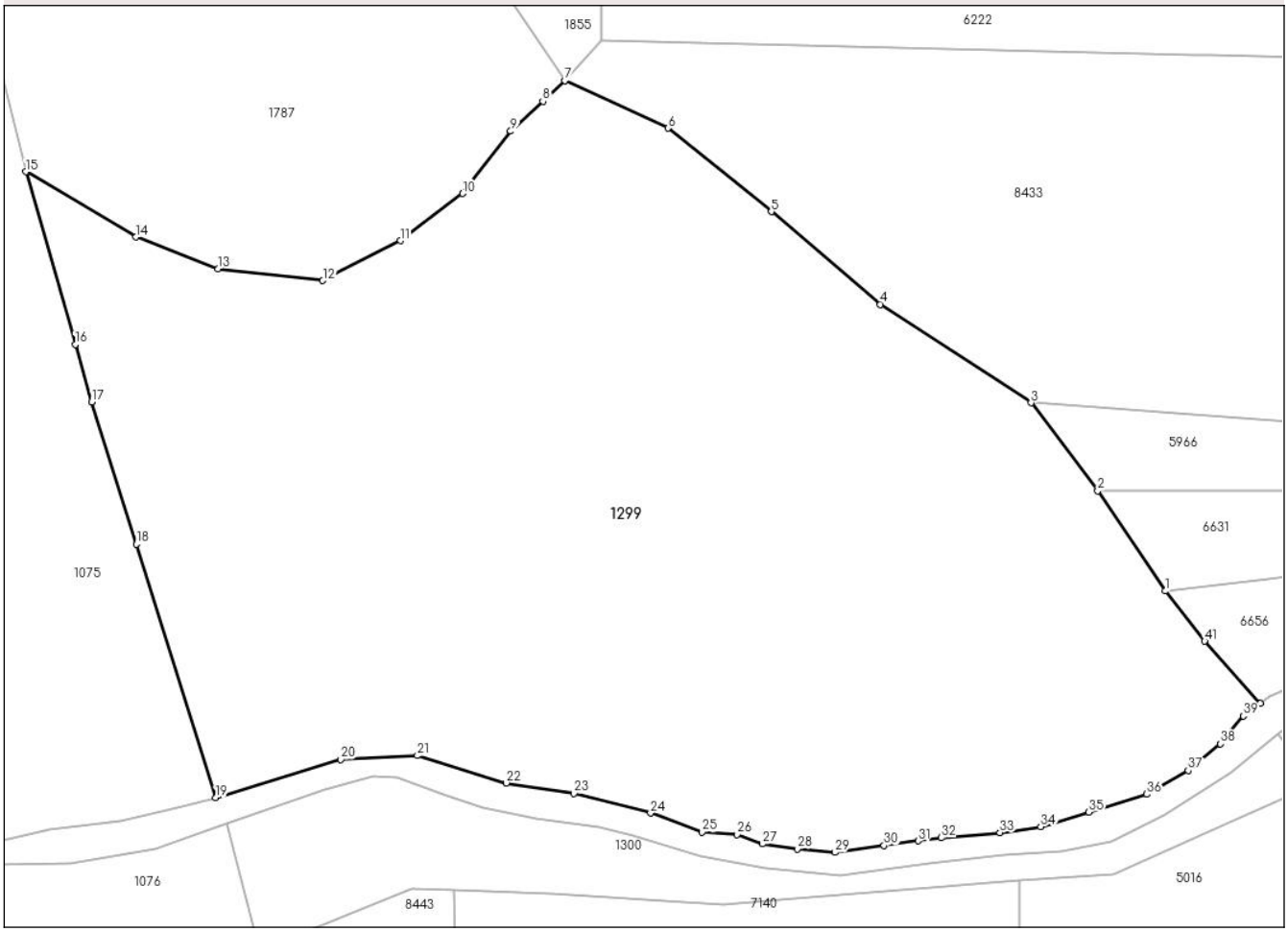

Date referitoare la teren

Crt	Categorie folosință	Intra vilan	Suprafaţa (mp)	Tarla	Parcelă	Nr. topo	Observaţii / Referinţe
1	pasune	NU	3.215	-	-	-	Pasune impadurita
2	pasune	NU	13.403	-	-	-	
3	pasune	NU	2.173	-	-	-	Pasune impadurita

Lungime Segmente

1) Valorile lungimilor segmentelor sunt obţinute din proiecţie în plan.

Punct început	X / Y	Punct sfârşit	X / Y	Lungime segment
1	568.576,778 589.030,507	2	568.564,574 589.048,657	21.871
4	568.525,233 589.082,382	5	568.505,449 589.099,165	25.944
7	568.468,078 589.122,883	8	568.464,08 589.119,144	5.474
10	568.449,542 589.102,429	11	568.438,267 589.093,92	14.125

Punct început	X / Y	Punct sfârşit	X / Y	Lungime segment
2	568.564,574 589.048,657	3	568.552,495 589.064,557	19.968
5	568.505,449 589.099,165	6	568.486,776 589.114,281	24.024
8	568.464,08 589.119,144	9	568.458,263 589.113,703	7.965
11	568.438,267 589.093,92	12	568.424,228 589.086,688	15.792

Punct început	X / Y	Punct sfârşit	X / Y	Lungime segment
3	568.552,495 589.064,557	4	568.525,233 589.082,382	32.572
6	568.486,776 589.114,281	7	568.468,078 589.122,883	20.582
9	568.458,263 589.113,703	10	568.449,542 589.102,429	14.253
12	568.424,228 589.086,688	13	568.405,295 589.088,815	19.052

Document care conține date cu caracter personal, protejat de prevederile Regulamentului (UE) nr. 679/2016 și Legii 190/2018

Punct început	X / Y	Punct sfârşit	X / Y	Lungime segment
13	568.405,295 589.088,815	14	568.390,405 589.094,558	15.959
16	568.379,392 589.075,112	17	568.382,351 589.064,755	10.771
19	568.404,857 588.993,132	20	568.427,515 589.000,051	23.691
22	568.457,472 588.995,794	23	568.469,713 588.993,893	12.388
25	568.492,903 588.986,898	26	568.499,271 588.986,48	6.382
28	568.510,143 588.983,856	29	568.517,024 588.983,229	6.91
31	568.532,078 588.985,323	32	568.536,261 588.985,89	4.221
34	568.554,243 588.987,905	35	568.562,948 588.990,49	9.081
37	568.580,968 588.998,056	38	568.586,799 589.002,855	7.552
40	568.594,014 589.010,147	41	568.583,955 589.021,443	15.126

Punct început	X / Y	Punct sfârşit	X / Y	Lungime segment
14	568.390,405 589.094,558	15	568.370,455 589.106,393	23.196
17	568.382,351 589.064,755	18	568.390,451 589.038,978	27.02
20	568.427,515 589.000,051	21	568.441,353 589.000,736	13.855
23	568.469,713 588.993,893	24	568.483,606 588.990,368	14.333
26	568.499,271 588.986,48	27	568.503,833 588.984,769	4.872
29	568.517,024 588.983,229	30	568.525,882 588.984,484	8.946
32	568.536,261 588.985,89	33	568.546,867 588.986,803	10.645
35	568.562,948 588.990,49	36	568.573,479 588.993,76	11.027
38	568.586,799 589.002,855	39	568.590,947 589.007,921	6.548
41	568.583,955 589.021,443	1	568.576,778 589.030,507	11.561

Punct început	X / Y	Punct sfârşit	X / Y	Lungime segment
15	568.370,455 589.106,393	16	568.379,392 589.075,112	32.533
18	568.390,451 589.038,978	19	568.404,857 588.993,132	48.056
21	568.441,353 589.000,736	22	568.457,472 588.995,794	16.86
24	568.483,606 588.990,368	25	568.492,903 588.986,898	9.923
27	568.503,833 588.984,769	28	568.510,143 588.983,856	6.376
30	568.525,882 588.984,484	31	568.532,078 588.985,323	6.253
33	568.546,867 588.986,803	34	568.554,243 588.987,905	7.458
36	568.573,479 588.993,76	37	568.580,968 588.998,056	8.634
39	568.590,947 589.007,921	40	568.594,014 589.010,147	3.79

** Lungimile segmentelor sunt determinate în planul de proiecţie Stereo 70 şi sunt rotunjite la 1 milimetru.
*** Distanţa dintre puncte este formată din segmente cumulate ce sunt mai mici decât valoarea 1 milimetru.

Document care conține date cu caracter personal, protejat de prevederile Regulamentului (UE) nr. 679/2016 și Legii 190/2018

DATE DESPRE IMOBILUL NR. 1712

Oficiul de Cadastru şi Publicitate Imobiliară NEAMT
Biroul de Cadastru şi Publicitate Imobiliară Bicaz

A. Partea I. Descrierea imobilului

TEREN Extravilan

Adresa: Jud. Neamt, pct. 'Arsita'

Nr. Crt	Nr cadastral Nr. topografic	Suprafaţa* (mp)	Observaţii / Referinţe
A1		10.841	Sector cadastral:20 Teren neimprejmuit;

B. Partea II. Proprietari şi acte

Inscrieri privitoare la dreptul de proprietate şi alte drepturi reale		Referinţe
1712 / 30/04/2024		
Act Administrativ nr. 3878, din 30/04/2024 emis de Primaria com. Damuc;		
B1	Inscrierea posesiei, drept de PROPRIETATE, dobandit prin Lege, cota actuala 1/1, cota initiala 1/1	A1
	1) **SCURTU SILVIA**	

C. Partea III. SARCINI .

Inscrieri privind dezmembramintele dreptului de proprietate, drepturi reale de garanţie şi sarcini	Referinţe
NU SUNT	

Document care conține date cu caracter personal, protejat de prevederile Regulamentului (UE) nr. 679/2016 și Legii 190/2018

Anexa Nr. 1 La Partea I

Teren

Nr cadastral	Suprafaţa (mp)*	Observaţii / Referinţe
	10.841	

* Suprafaţa este determinată in planul de proiecţie Stereo 70.

DETALII LINIARE IMOBIL

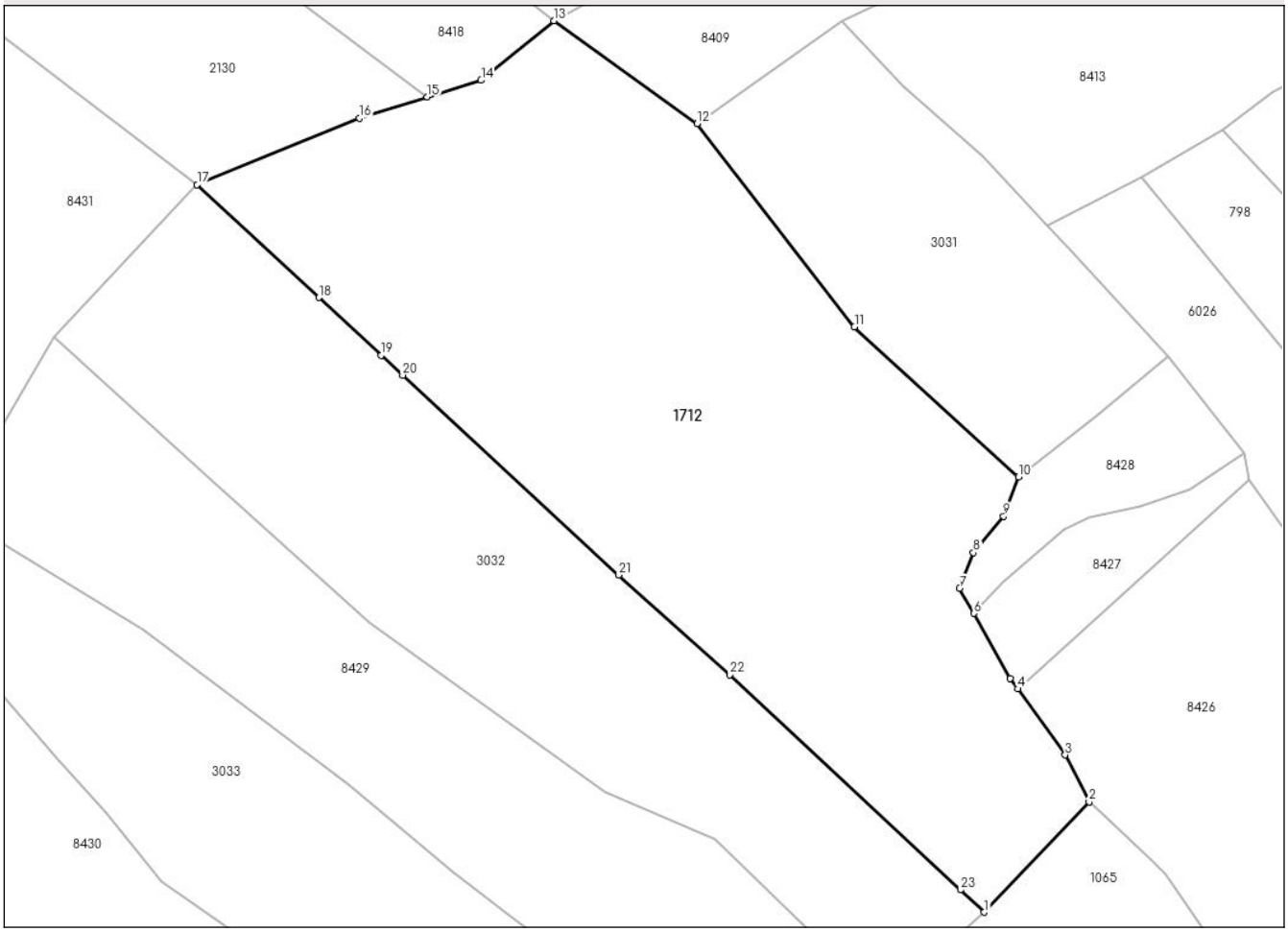

Date referitoare la teren

Crt	Categorie folosință	Intra vilan	Suprafaţa (mp)	Tarla	Parcelă	Nr. topo	Observaţii / Referinţe
1	pasune	NU	7.430	-	-	-	
2	pasune	NU	3.411	-	-	-	Pasune impadurita

Lungime Segmente

1) Valorile lungimilor segmentelor sunt obţinute din proiecţie în plan.

Punct început	X / Y	Punct sfârşit	X / Y	Lungime segment (** (m)
1	568.569,274 589.703,582	2	568.588,855 589.724,211	28.442
3	568.584,376 589.732,94	4	568.575,53 589.745,263	15.169
5	568.574,113 589.747,238	6	568.567,336 589.759,381	13.906
7	568.564,633 589.764,043	8	568.567,258 589.770,702	7.158

Punct început	X / Y	Punct sfârşit	X / Y	Lungime segment (** (m)
2	568.588,855 589.724,211	3	568.584,376 589.732,94	9.811
4	568.575,53 589.745,263	5	568.574,113 589.747,238	2.431
6	568.567,336 589.759,381	7	568.564,633 589.764,043	5.389
8	568.567,258 589.770,702	9	568.572,859 589.777,518	8.822

Document care conține date cu caracter personal, protejat de prevederile Regulamentului (UE) nr. 679/2016 și Legii 190/2018

Punct început	X / Y	Punct sfârşit	X / Y	Lungime segment (** (m)
9	568.572,859 589.777,518	10	568.575,631 589.784,866	7.853
11	568.545,013 589.812,884	12	568.515,583 589.850,783	47.984
13	568.488,785 589.870,022	14	568.475,222 589.858,899	17.541
15	568.465,175 589.855,781	16	568.452,498 589.851,853	13.272
17	568.422,135 589.839,404	18	568.444,921 589.818,325	31.041
19	568.456,537 589.807,58	20	568.460,571 589.803,848	5.496
21	568.500,923 589.766,532	22	568.521,747 589.747,875	27.959
23	568.564,788 589.707,761	1	568.569,274 589.703,582	6.131

Punct început	X / Y	Punct sfârşit	X / Y	Lungime segment (** (m)
10	568.575,631 589.784,866	11	568.545,013 589.812,884	41.503
12	568.515,583 589.850,783	13	568.488,785 589.870,022	32.989
14	568.475,222 589.858,899	15	568.465,175 589.855,781	10.52
16	568.452,498 589.851,853	17	568.422,135 589.839,404	32.816
18	568.444,921 589.818,325	19	568.456,537 589.807,58	15.824
20	568.460,571 589.803,848	21	568.500,923 589.766,532	54.962
22	568.521,747 589.747,875	23	568.564,788 589.707,761	58.836

** Lungimile segmentelor sunt determinate în planul de proiecţie Stereo 70 şi sunt rotunjite la 1 milimetru.
*** Distanţa dintre puncte este formată din segmente cumulate ce sunt mai mici decât valoarea 1 milimetru.

Document care conține date cu caracter personal, protejat de prevederile Regulamentului (UE) nr. 679/2016 și Legii 190/2018

DATE DESPRE IMOBILUL NR. 1733

Oficiul de Cadastru şi Publicitate Imobiliară NEAMT
Biroul de Cadastru şi Publicitate Imobiliară Bicaz

A. Partea I. Descrierea imobilului

TEREN Extravilan

Adresa: Jud. Neamt, pct. 'Ciofu - Arsita'

Nr. Crt	Nr cadastral Nr. topografic	Suprafaţa* (mp)	Observaţii / Referinţe
A1		7.653	Sector cadastral:20 Teren neimprejmuit;

B. Partea II. Proprietari şi acte

Inscrieri privitoare la dreptul de proprietate şi alte drepturi reale		Referinţe
1733 / 30/04/2024		
Act Administrativ nr. 3879, din 30/04/2024 emis de Primaria com. Damuc;		
B1	Inscrierea posesiei, drept de PROPRIETATE, dobandit prin Lege, cota actuala 1/1, cota initiala 1/1	A1
	1) **PÎNTEA IOAN**	

C. Partea III. SARCINI .

Inscrieri privind dezmembramintele dreptului de proprietate, drepturi reale de garanţie şi sarcini	Referinţe
NU SUNT	

Document care conține date cu caracter personal, protejat de prevederile Regulamentului (UE) nr. 679/2016 și Legii 190/2018

Anexa Nr. 1 La Partea I

Teren

Nr cadastral	Suprafaţa (mp)*	Observaţii / Referinţe
	7.653	

* Suprafaţa este determinată in planul de proiecţie Stereo 70.

DETALII LINIARE IMOBIL

Date referitoare la teren

Crt	Categorie folosință	Intra vilan	Suprafaţa (mp)	Tarla	Parcelă	Nr. topo	Observaţii / Referinţe
1	pasune	NU	4.780	-	-	-	Pasune impadurita
2	pasune	NU	2.123	-	-	-	
3	pasune	NU	750	-	-	-	Pasune impadurita

Lungime Segmente

1) Valorile lungimilor segmentelor sunt obţinute din proiecţie în plan.

Punct început	X / Y	Punct sfârşit	X / Y	Lungime segment (** (m)
1	568.573,554 589.907,524	2	568.607,671 589.924,372	38.05
3	568.601,284 589.945,941	4	568.597,673 589.969,083	23.422
5	568.598,507 589.984,399	6	568.609,152 590.024,809	41.789
7	568.621,093 590.055,542	8	568.630,257 590.072,852	19.586

Punct început	X / Y	Punct sfârşit	X / Y	Lungime segment (** (m)
2	568.607,671 589.924,372	3	568.601,284 589.945,941	22.495
4	568.597,673 589.969,083	5	568.598,507 589.984,399	15.339
6	568.609,152 590.024,809	7	568.621,093 590.055,542	32.971
8	568.630,257 590.072,852	9	568.644,328 590.099,604	30.227

Document care conține date cu caracter personal, protejat de prevederile Regulamentului (UE) nr. 679/2016 și Legii 190/2018

Punct început	X / Y	Punct sfârşit	X / Y	Lungime segment (** (m)
9	568.644,328 590.099,604	10	568.656,362 590.120,71	24.296
11	568.666,632 590.134,094	12	568.670,71 590.139,409	6.699
13	568.682,952 590.154,629	14	568.678,546 590.170,84	16.799
15	568.670,65 590.178,781	16	568.651,069 590.146,203	38.01
17	568.640,81 590.129,134	18	568.627,573 590.102,659	29.6
19	568.623,782 590.094,745	20	568.617,02 590.080,628	15.653
21	568.597,581 590.049,617	22	568.591,862 590.041,447	9.973
23	568.574,902 590.017,218	24	568.555,325 589.983,685	38.829
25	568.549,353 589.962,603	26	568.550,091 589.944,02	18.598
27	568.558,641 589.942,5	28	568.562,575 589.939,585	4.896

Punct început	X / Y	Punct sfârşit	X / Y	Lungime segment (** (m)
10	568.656,362 590.120,71	11	568.666,632 590.134,094	16.87
12	568.670,71 590.139,409	13	568.682,952 590.154,629	19.532
14	568.678,546 590.170,84	15	568.670,65 590.178,781	11.198
16	568.651,069 590.146,203	17	568.640,81 590.129,134	19.915
18	568.627,573 590.102,659	19	568.623,782 590.094,745	8.775
20	568.617,02 590.080,628	21	568.597,581 590.049,617	36.6
22	568.591,862 590.041,447	23	568.574,902 590.017,218	29.575
24	568.555,325 589.983,685	25	568.549,353 589.962,603	21.912
26	568.550,091 589.944,02	27	568.558,641 589.942,5	8.684
28	568.562,575 589.939,585	1	568.573,554 589.907,524	33.889

** Lungimile segmentelor sunt determinate în planul de proiecţie Stereo 70 şi sunt rotunjite la 1 milimetru.
*** Distanţa dintre puncte este formată din segmente cumulate ce sunt mai mici decât valoarea 1 milimetru.

Document care conține date cu caracter personal, protejat de prevederile Regulamentului (UE) nr. 679/2016 și Legii 190/2018

DATE DESPRE IMOBILUL NR. 1734

Oficiul de Cadastru şi Publicitate Imobiliară NEAMT
Biroul de Cadastru şi Publicitate Imobiliară Bicaz

A. Partea I. Descrierea imobilului

TEREN Extravilan

Adresa: Jud. Neamt, pct. 'Ciofu'

Nr. Crt	Nr cadastral Nr. topografic	Suprafaţa* (mp)	Observaţii / Referinţe
A1		15.844	Sector cadastral:20 Teren neimprejmuit;

B. Partea II. Proprietari şi acte

Inscrieri privitoare la dreptul de proprietate şi alte drepturi reale		Referinţe
1734 / 30/04/2024		
Act Administrativ nr. 3880, din 30/04/2024 emis de Primaria com. Damuc;		
B1	Inscrierea posesiei, drept de PROPRIETATE, dobandit prin Lege, cota actuala 1/1, cota initiala 1/1	A1
	1) **PÎNTEA IOAN**	

C. Partea III. SARCINI .

Inscrieri privind dezmembramintele dreptului de proprietate, drepturi reale de garanţie şi sarcini	Referinţe
NU SUNT	

Document care conține date cu caracter personal, protejat de prevederile Regulamentului (UE) nr. 679/2016 și Legii 190/2018

Anexa Nr. 1 La Partea I

Teren

Nr cadastral	Suprafaţa (mp)*	Observaţii / Referinţe
	15.844	

* Suprafaţa este determinată in planul de proiecţie Stereo 70.

DETALII LINIARE IMOBIL

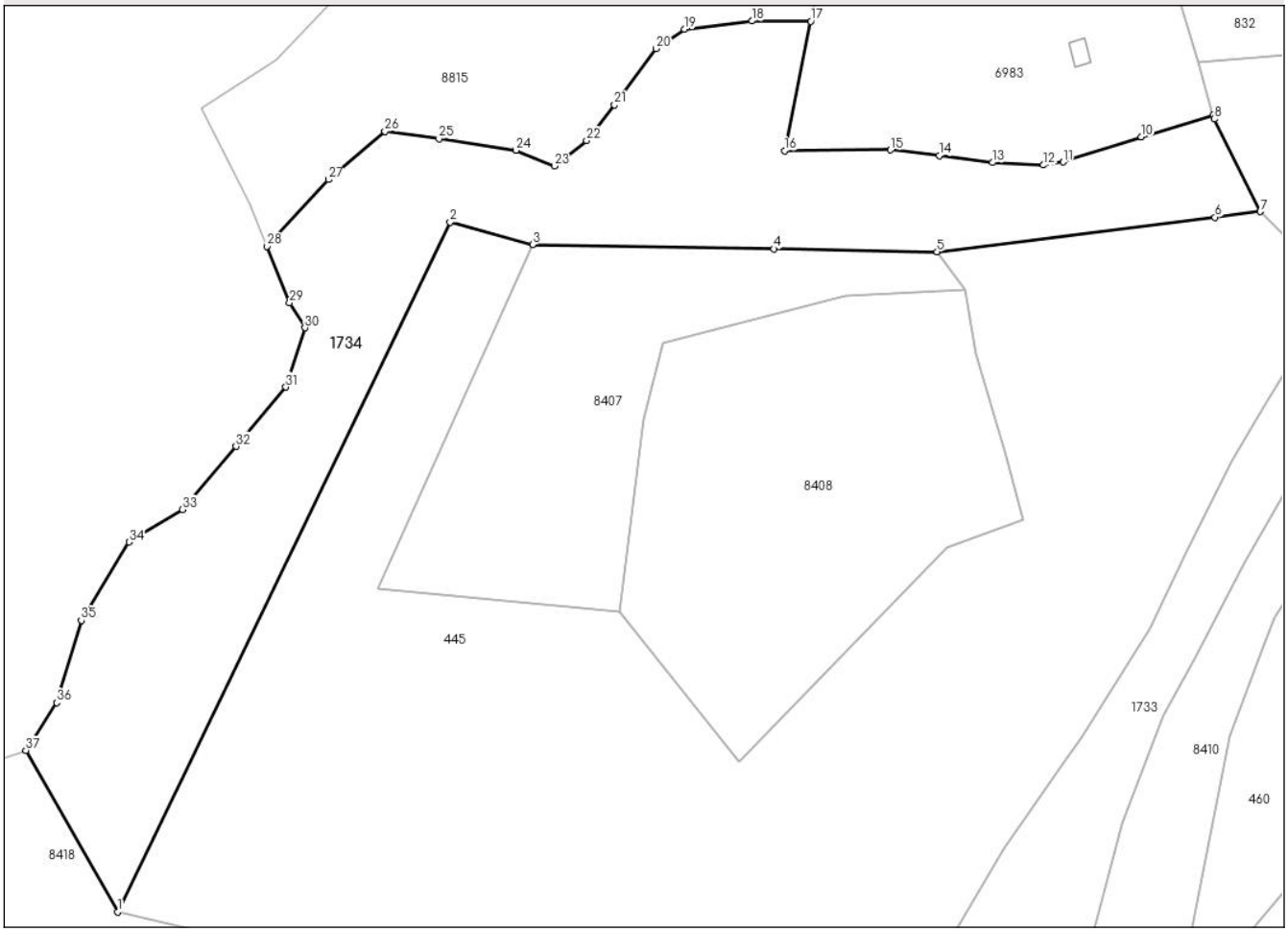

Date referitoare la teren

Crt	Categorie folosință	Intra vilan	Suprafaţa (mp)	Tarla	Parcelă	Nr. topo	Observaţii / Referinţe
1	pasune	NU	12.385	-	-	-	Pasune impadurita
2	pasune	NU	3.459	-	-	-	

Lungime Segmente

1) Valorile lungimilor segmentelor sunt obţinute din proiecţie în plan.

Punct început	X / Y	Punct sfârşit	X / Y	Lungime segment (** (m)
1	568.319,823 589.999,181	2	568.415,64 590.197,587	220.331
3	568.439,341 590.191,154	4	568.508,81 590.189,952	69.479
5	568.555,823 590.189,139	6	568.635,874 590.199,024	80.659
7	568.648,921 590.200,635	8	568.635,75 590.227,303	29.743

Punct început	X / Y	Punct sfârşit	X / Y	Lungime segment (** (m)
2	568.415,64 590.197,587	3	568.439,341 590.191,154	24.559
4	568.508,81 590.189,952	5	568.555,823 590.189,139	47.02
6	568.635,874 590.199,024	7	568.648,921 590.200,635	13.146
8	568.635,75 590.227,303	9	568.635,426 590.228,397	1.141

Document care conține date cu caracter personal, protejat de prevederile Regulamentului (UE) nr. 679/2016 și Legii 190/2018

Punct început	X / Y	Punct sfârşit	X / Y	Lungime segment (** (m)
9	568.635,426 590.228,397	10	568.614,613 590.222,165	21.726
11	568.592,212 590.214,944	12	568.586,473 590.214,042	5.809
13	568.571,847 590.214,782	14	568.556,527 590.216,819	15.455
15	568.542,456 590.218,439	16	568.511,909 590.218,207	30.548
17	568.519,499 590.255,42	18	568.502,559 590.255,513	16.94
19	568.483,12 590.253,106	20	568.474,881 590.247,552	9.936
21	568.462,94 590.231,352	22	568.454,887 590.221,077	13.055
23	568.445,722 590.213,764	24	568.434,522 590.218,3	12.084
25	568.412,398 590.221,633	26	568.396,846 590.223,762	15.697
27	568.380,554 590.209,876	28	568.362,777 590.190,696	26.151
29	568.369,354 590.174,41	30	568.373,756 590.167,257	8.399
31	568.368,253 590.150,198	32	568.353,946 590.133,139	22.264
33	568.338,538 590.114,979	34	568.323,13 590.105,625	18.025
35	568.309,373 590.083,063	36	568.302,219 590.059,4	24.721
37	568.293,414 590.045,643	1	568.319,823 589.999,181	53.443

Punct început	X / Y	Punct sfârşit	X / Y	Lungime segment (** (m)
10	568.614,613 590.222,165	11	568.592,212 590.214,944	23.536
12	568.586,473 590.214,042	13	568.571,847 590.214,782	14.645
14	568.556,527 590.216,819	15	568.542,456 590.218,439	14.164
16	568.511,909 590.218,207	17	568.519,499 590.255,42	37.979
18	568.502,559 590.255,513	19	568.483,12 590.253,106	19.587
20	568.474,881 590.247,552	21	568.462,94 590.231,352	20.125
22	568.454,887 590.221,077	23	568.445,722 590.213,764	11.725
24	568.434,522 590.218,3	25	568.412,398 590.221,633	22.374
26	568.396,846 590.223,762	27	568.380,554 590.209,876	21.407
28	568.362,777 590.190,696	29	568.369,354 590.174,41	17.564
30	568.373,756 590.167,257	31	568.368,253 590.150,198	17.925
32	568.353,946 590.133,139	33	568.338,538 590.114,979	23.816
34	568.323,13 590.105,625	35	568.309,373 590.083,063	26.425
36	568.302,219 590.059,4	37	568.293,414 590.045,643	16.333

** Lungimile segmentelor sunt determinate în planul de proiecţie Stereo 70 şi sunt rotunjite la 1 milimetru.
*** Distanţa dintre puncte este formată din segmente cumulate ce sunt mai mici decât valoarea 1 milimetru.

Document care conține date cu caracter personal, protejat de prevederile Regulamentului (UE) nr. 679/2016 și Legii 190/2018

DATE DESPRE IMOBILUL NR. 1787

Oficiul de Cadastru şi Publicitate Imobiliară NEAMT
Biroul de Cadastru şi Publicitate Imobiliară Bicaz

A. Partea I. Descrierea imobilului

TEREN Extravilan

Adresa: Jud. Neamt, pct. 'Arsita'

Nr. Crt	Nr cadastral Nr. topografic	Suprafaţa* (mp)	Observaţii / Referinţe
A1		78.305	Sector cadastral:20 Teren imprejmuit;

B. Partea II. Proprietari şi acte

Inscrieri privitoare la dreptul de proprietate şi alte drepturi reale		Referinţe
1787 / 30/04/2024		
Act Administrativ nr. 3881, din 30/04/2024 emis de Primaria com. Damuc;		
B1	Inscrierea posesiei, drept de PROPRIETATE, dobandit prin Lege, cota actuala 1/1, cota initiala 1/1	A1
	1) **MICLOŞ ANA**	

C. Partea III. SARCINI .

Inscrieri privind dezmembramintele dreptului de proprietate, drepturi reale de garanţie şi sarcini	Referinţe
NU SUNT	

Document care conține date cu caracter personal, protejat de prevederile Regulamentului (UE) nr. 679/2016 și Legii 190/2018

Anexa Nr. 1 La Partea I

Teren

Nr cadastral	Suprafaţa (mp)*	Observaţii / Referinţe
	78.305	

* Suprafaţa este determinată in planul de proiecţie Stereo 70.

DETALII LINIARE IMOBIL

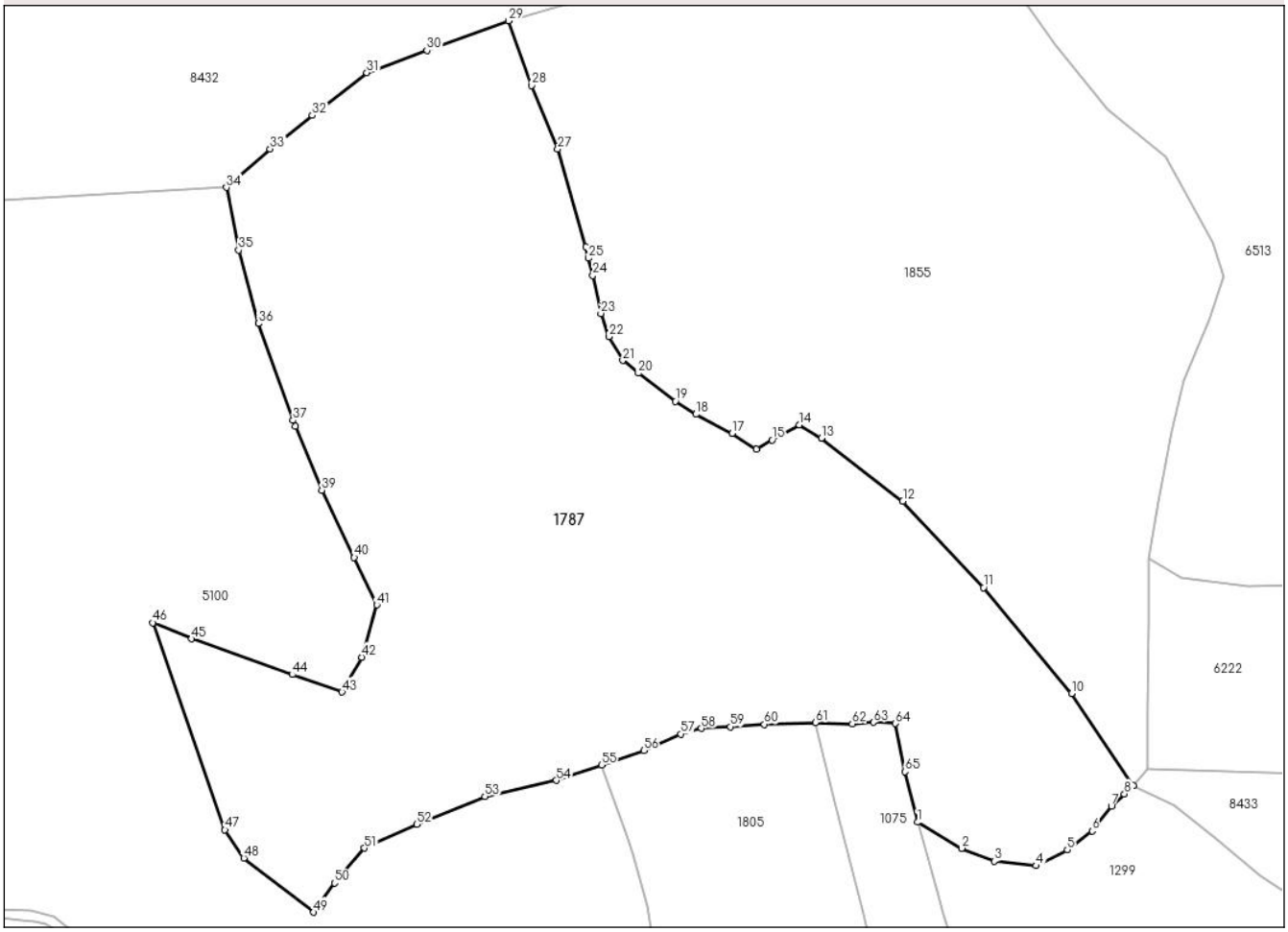

Date referitoare la teren

Crt	Categorie folosință	Intra vilan	Suprafaţa (mp)	Tarla	Parcelă	Nr. topo	Observaţii / Referinţe
1	pasune	NU	13.371	-	-	-	Pasune impadurita
2	faneata	NU	14.498	-	-	-	
3	pasune	NU	50.436	-	-	-	Pasune impadurita

Lungime Segmente

1) Valorile lungimilor segmentelor sunt obţinute din proiecţie în plan.

Punct început	X / Y	Punct sfârşit	X / Y	Lungime segment
1	568.370,455 589.106,393	2	568.390,405 589.094,558	23.196
4	568.424,228 589.086,688	5	568.438,267 589.093,92	15.792
7	568.458,263 589.113,703	8	568.464,08 589.119,144	7.965
10	568.440,182 589.164,544	11	568.400,403 589.212,407	62.235

Punct început	X / Y	Punct sfârşit	X / Y	Lungime segment
2	568.390,405 589.094,558	3	568.405,295 589.088,815	15.959
5	568.438,267 589.093,92	6	568.449,542 589.102,429	14.125
8	568.464,08 589.119,144	9	568.468,078 589.122,883	5.474
11	568.400,403 589.212,407	12	568.363,814 589.251,548	53.58

Punct început	X / Y	Punct sfârşit	X / Y	Lungime segment
3	568.405,295 589.088,815	4	568.424,228 589.086,688	19.052
6	568.449,542 589.102,429	7	568.458,263 589.113,703	14.253
9	568.468,078 589.122,883	10	568.440,182 589.164,544	50.138
12	568.363,814 589.251,548	13	568.327,013 589.280,053	46.549

Document care conține date cu caracter personal, protejat de prevederile Regulamentului (UE) nr. 679/2016 și Legii 190/2018

Punct început	X / Y	Punct sfârşit	X / Y	Lungime segment
13	568.327,013 589.280,053	14	568.317,015 589.286,01	11.638
16	568.297,657 589.274,948	17	568.286,595 589.282,18	13.216
19	568.260,856 589.296,646	20	568.244,157 589.309,329	20.969
22	568.230,756 589.325,869	23	568.227,246 589.336,398	11.099
25	568.221,653 589.361,326	26	568.220,438 589.366,392	5.21
28	568.195,762 589.439,463	29	568.185,474 589.468,705	30.999
31	568.121,309 589.445,206	32	568.096,633 589.425,849	31.362
34	568.057,705 589.393,302	35	568.063,236 589.365,01	28.828
37	568.087,912 589.288,004	38	568.088,981 589.285,409	2.807
40	568.115,566 589.226,101	41	568.125,776 589.204,616	23.788
43	568.110,035 589.165,262	44	568.087,486 589.173,133	23.883
46	568.024,52 589.196,533	47	568.057,067 589.102,934	99.096
49	568.097,271 589.065,708	50	568.106,631 589.078,897	16.173
52	568.143,858 589.105,487	53	568.174,703 589.118,038	33.301
55	568.227,458 589.132,237	56	568.246,603 589.138,778	20.232
58	568.272,609 589.148,776	59	568.285,881 589.149,523	13.293
61	568.324,29 589.151,369	62	568.340,946 589.150,903	16.663
64	568.360,517 589.151,01	65	568.364,878 589.129,206	22.236

Punct început	X / Y	Punct sfârşit	X / Y	Lungime segment
14	568.317,015 589.286,01	15	568.304,677 589.279,202	14.092
17	568.286,595 589.282,18	18	568.270,216 589.290,796	18.507
20	568.244,157 589.309,329	21	568.237,137 589.315,126	9.104
23	568.227,246 589.336,398	24	568.223,523 589.353,523	17.525
26	568.220,438 589.366,392	27	568.207,675 589.410,745	46.153
29	568.185,474 589.468,705	30	568.148,538 589.455,205	39.326
32	568.096,633 589.425,849	33	568.077,488 589.410,745	24.386
35	568.063,236 589.365,01	36	568.072,17 589.331,825	34.367
38	568.088,981 589.285,409	39	568.100,888 589.256,521	31.246
41	568.125,776 589.204,616	42	568.118,969 589.181,004	24.574
44	568.087,486 589.173,133	45	568.041,963 589.189,3	48.309
47	568.057,067 589.102,934	48	568.065,576 589.090,171	15.339
50	568.106,631 589.078,897	51	568.120,246 589.094,638	20.812
53	568.174,703 589.118,038	54	568.207,037 589.125,27	33.133
56	568.246,603 589.138,778	57	568.263,515 589.146,224	18.479
59	568.285,881 589.149,523	60	568.301,207 589.150,631	15.366
62	568.340,946 589.150,903	63	568.350,625 589.151,542	9.7
65	568.364,878 589.129,206	1	568.370,455 589.106,393	23.485

Punct început	X / Y	Punct sfârşit	X / Y	Lungime segment
15	568.304,677 589.279,202	16	568.297,657 589.274,948	8.208
18	568.270,216 589.290,796	19	568.260,856 589.296,646	11.038
21	568.237,137 589.315,126	22	568.230,756 589.325,869	12.495
24	568.223,523 589.353,523	25	568.221,653 589.361,326	8.024
27	568.207,675 589.410,745	28	568.195,762 589.439,463	31.091
30	568.148,538 589.455,205	31	568.121,309 589.445,206	29.007
33	568.077,488 589.410,745	34	568.057,705 589.393,302	26.375
36	568.072,17 589.331,825	37	568.087,912 589.288,004	46.563
39	568.100,888 589.256,521	40	568.115,566 589.226,101	33.776
42	568.118,969 589.181,004	43	568.110,035 589.165,262	18.1
45	568.041,963 589.189,3	46	568.024,52 589.196,533	18.883
48	568.065,576 589.090,171	49	568.097,271 589.065,708	40.038
51	568.120,246 589.094,638	52	568.143,858 589.105,487	25.985
54	568.207,037 589.125,27	55	568.227,458 589.132,237	21.577
57	568.263,515 589.146,224	58	568.272,609 589.148,776	9.445
60	568.301,207 589.150,631	61	568.324,29 589.151,369	23.095
63	568.350,625 589.151,542	64	568.360,517 589.151,01	9.906

**** Lungimile segmentelor sunt determinate în planul de proiecţie Stereo 70 şi sunt rotunjite la 1 milimetru.**
***** Distanţa dintre puncte este formată din segmente cumulate ce sunt mai mici decât valoarea 1 milimetru.**

Document care conține date cu caracter personal, protejat de prevederile Regulamentului (UE) nr. 679/2016 și Legii 190/2018

DATE DESPRE IMOBILUL NR. 1805

Oficiul de Cadastru şi Publicitate Imobiliară NEAMT
Biroul de Cadastru şi Publicitate Imobiliară Bicaz

A. Partea I. Descrierea imobilului

TEREN Extravilan

Adresa: Jud. Neamt, pct. 'Arsita'

Nr. Crt	Nr cadastral Nr. topografic	Suprafaţa* (mp)	Observaţii / Referinţe
A1		16.170	Sector cadastral:20 Teren neimprejmuit;

B. Partea II. Proprietari şi acte

Inscrieri privitoare la dreptul de proprietate şi alte drepturi reale		Referinţe
1805 / 30/04/2024		
Act Administrativ nr. 3882, din 30/04/2024 emis de Primaria com. Damuc;		
B1	Inscrierea posesiei, drept de PROPRIETATE, dobandit prin Lege, cota actuala 1/1, cota initiala 1/1	A1
	1) **GĂINĂ GHEORGHE** 2) **GĂINĂ AURELIA**	

C. Partea III. SARCINI .

Inscrieri privind dezmembramintele dreptului de proprietate, drepturi reale de garanţie şi sarcini	Referinţe
NU SUNT	

Anexa Nr. 1 La Partea I

Teren

Nr cadastral	Suprafaţa (mp)*	Observaţii / Referinţe
	16.170	

* Suprafaţa este determinată in planul de proiecţie Stereo 70.

DETALII LINIARE IMOBIL

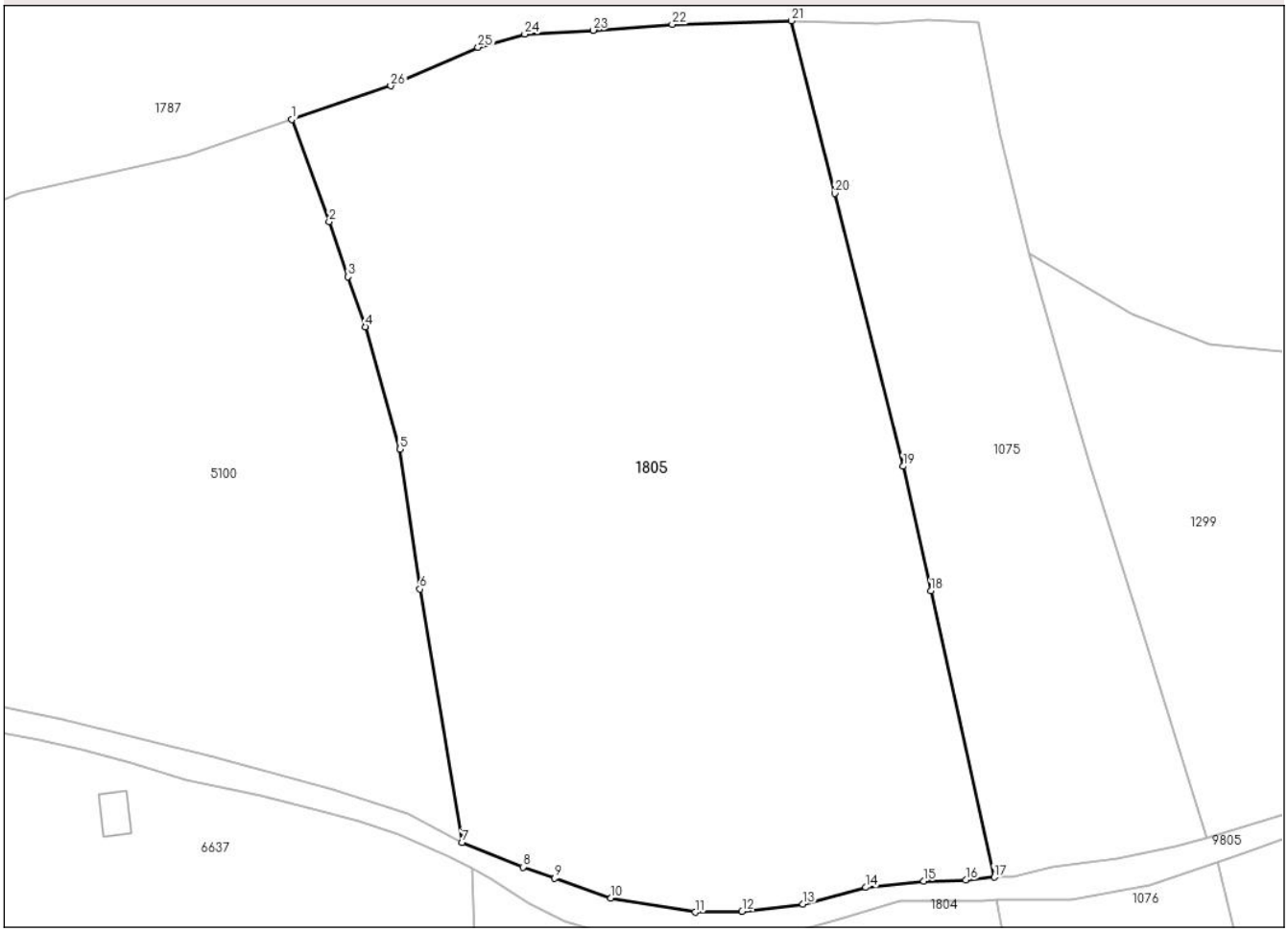

Date referitoare la teren

Crt	Categorie folosință	Intra vilan	Suprafaţa (mp)	Tarla	Parcelă	Nr. topo	Observaţii / Referinţe
1	pasune	NU	9.092	-	-	-	
2	pasune	NU	4.317	-	-	-	Pasune impadurita
3	pasune	NU	2.761	-	-	-	Pasune impadurita

Lungime Segmente

1) Valorile lungimilor segmentelor sunt obţinute din proiecţie în plan.

Punct început	X / Y	Punct sfârşit	X / Y	Lungime segment (** (m)
1	568.227,458 589.132,237	2	568.234,667 589.112,462	21.048
3	568.238,333 589.101,771	4	568.241,65 589.092,097	10.227
5	568.248,382 589.068,408	6	568.252,247 589.041,269	27.413
7	568.260,435 588.992,186	8	568.272,238 588.987,407	12.734

Punct început	X / Y	Punct sfârşit	X / Y	Lungime segment (** (m)
2	568.234,667 589.112,462	3	568.238,333 589.101,771	11.302
4	568.241,65 589.092,097	5	568.248,382 589.068,408	24.627
6	568.252,247 589.041,269	7	568.260,435 588.992,186	49.761
8	568.272,238 588.987,407	9	568.278,397 588.985,249	6.526

Document care conține date cu caracter personal, protejat de prevederile Regulamentului (UE) nr. 679/2016 și Legii 190/2018

Punct început	X / Y	Punct sfârşit	X / Y	Lungime segment (** (m)
9	568.278,397 588.985,249	10	568.289,319 588.981,422	11.573
11	568.305,652 588.978,679	12	568.314,734 588.978,851	9.084
13	568.326,506 588.980,282	14	568.338,74 588.983,467	12.642
15	568.349,958 588.984,667	16	568.358,129 588.984,898	8.174
17	568.363,622 588.985,452	18	568.351,331 589.040,927	56.82
19	568.345,987 589.065,041	20	568.332,696 589.117,924	54.528
21	568.324,29 589.151,369	22	568.301,207 589.150,631	23.095
23	568.285,881 589.149,523	24	568.272,609 589.148,776	13.293
25	568.263,515 589.146,224	26	568.246,603 589.138,778	18.479

Punct început	X / Y	Punct sfârşit	X / Y	Lungime segment (** (m)
10	568.289,319 588.981,422	11	568.305,652 588.978,679	16.562
12	568.314,734 588.978,851	13	568.326,506 588.980,282	11.859
14	568.338,74 588.983,467	15	568.349,958 588.984,667	11.282
16	568.358,129 588.984,898	17	568.363,622 588.985,452	5.521
18	568.351,331 589.040,927	19	568.345,987 589.065,041	24.699
20	568.332,696 589.117,924	21	568.324,29 589.151,369	34.485
22	568.301,207 589.150,631	23	568.285,881 589.149,523	15.366
24	568.272,609 589.148,776	25	568.263,515 589.146,224	9.445
26	568.246,603 589.138,778	1	568.227,458 589.132,237	20.232

** Lungimile segmentelor sunt determinate în planul de proiecţie Stereo 70 şi sunt rotunjite la 1 milimetru.
*** Distanţa dintre puncte este formată din segmente cumulate ce sunt mai mici decât valoarea 1 milimetru.

Document care conține date cu caracter personal, protejat de prevederile Regulamentului (UE) nr. 679/2016 și Legii 190/2018

DATE DESPRE IMOBILUL NR. 1855

Oficiul de Cadastru şi Publicitate Imobiliară NEAMT
Biroul de Cadastru şi Publicitate Imobiliară Bicaz

A. Partea I. Descrierea imobilului

TEREN Extravilan

Adresa: Jud. Neamt, pct. 'Arsita'

Nr. Crt	Nr cadastral Nr. topografic	Suprafaţa* (mp)	Observaţii / Referinţe
A1		65.610	Sector cadastral:20 Teren neimprejmuit;

B. Partea II. Proprietari şi acte

Inscrieri privitoare la dreptul de proprietate şi alte drepturi reale		Referinţe
1855 / 30/04/2024		
Act Administrativ nr. 3883, din 30/04/2024 emis de Primaria com. Damuc;		
B1	Inscrierea posesiei, drept de PROPRIETATE, dobandit prin Lege, cota actuala 1/1, cota initiala 1/1	A1
	1) **CHINDEA TOADER** 2) **CHINDEA ILIANA**	

C. Partea III. SARCINI .

Inscrieri privind dezmembramintele dreptului de proprietate, drepturi reale de garanţie şi sarcini	Referinţe
NU SUNT	

Document care conține date cu caracter personal, protejat de prevederile Regulamentului (UE) nr. 679/2016 și Legii 190/2018

Anexa Nr. 1 La Partea I

Teren

Nr cadastral	Suprafaţa (mp)*	Observaţii / Referinţe
	65.610	

* Suprafaţa este determinată in planul de proiecţie Stereo 70.

DETALII LINIARE IMOBIL

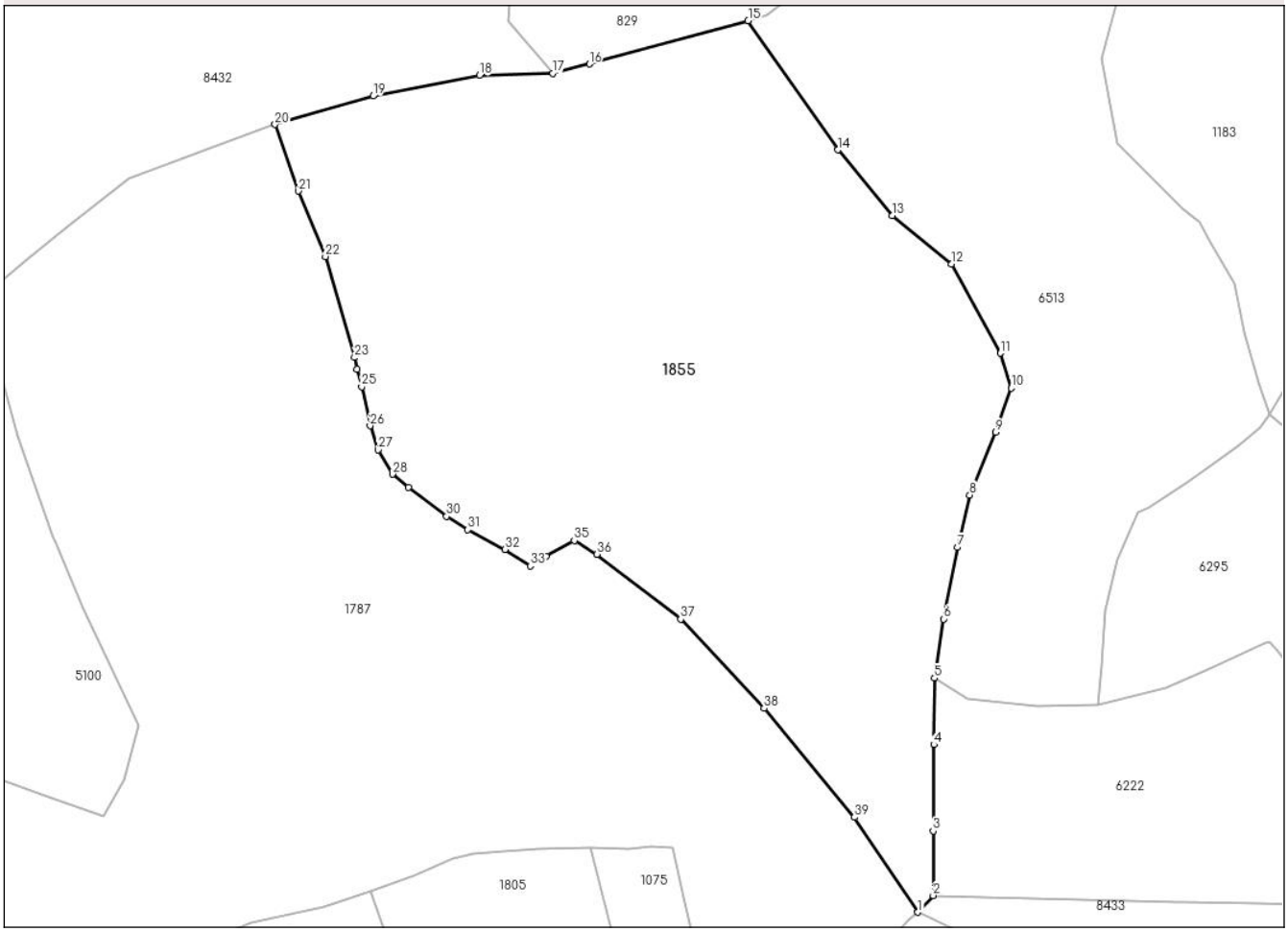

Date referitoare la teren

Crt	Categorie folosință	Intra vilan	Suprafaţa (mp)	Tarla	Parcelă	Nr. topo	Observaţii / Referinţe
1	pasune	NU	55.543	-	-	-	Pasune impadurita
2	faneata	NU	10.067	-	-	-	

Lungime Segmente

1) Valorile lungimilor segmentelor sunt obţinute din proiecţie în plan.

Punct început	X / Y	Punct sfârşit	X / Y	Lungime segment (** (m)
1	568.468,078 589.122,883	2	568.474,759 589.130,189	9.9
3	568.474,759 589.158,506	4	568.475,019 589.196,437	37.932
5	568.475,372 589.225,679	6	568.479,307 589.251,584	26.202
7	568.485,537 589.283,062	8	568.490,783 589.306,015	23.545

Punct început	X / Y	Punct sfârşit	X / Y	Lungime segment (** (m)
2	568.474,759 589.130,189	3	568.474,759 589.158,506	28.317
4	568.475,019 589.196,437	5	568.475,372 589.225,679	29.244
6	568.479,307 589.251,584	7	568.485,537 589.283,062	32.089
8	568.490,783 589.306,015	9	568.502,26 589.333,559	29.839

Document care conține date cu caracter personal, protejat de prevederile Regulamentului (UE) nr. 679/2016 și Legii 190/2018

Punct început	X / Y	Punct sfârşit	X / Y	Lungime segment (** (m)
9	568.502,26 589.333,559	10	568.509,052 589.352,965	20.56
11	568.504,246 589.368,293	12	568.482,813 589.407,393	44.589
13	568.456,703 589.428,696	14	568.432,802 589.457,533	37.454
15	568.393,405 589.514,263	16	568.323,678 589.495,247	72.274
17	568.307,598 589.491,227	18	568.275,364 589.490,268	32.248
19	568.228,601 589.481,175	20	568.185,474 589.468,705	44.894
21	568.195,762 589.439,463	22	568.207,675 589.410,745	31.091
23	568.220,438 589.366,392	24	568.221,653 589.361,326	5.21
25	568.223,523 589.353,523	26	568.227,246 589.336,398	17.525
27	568.230,756 589.325,869	28	568.237,137 589.315,126	12.495
29	568.244,157 589.309,329	30	568.260,856 589.296,646	20.969
31	568.270,216 589.290,796	32	568.286,595 589.282,18	18.507
33	568.297,657 589.274,948	34	568.304,677 589.279,202	8.208
35	568.317,015 589.286,01	36	568.327,013 589.280,053	11.638
37	568.363,814 589.251,548	38	568.400,403 589.212,407	53.58
39	568.440,182 589.164,544	1	568.468,078 589.122,883	50.138

Punct început	X / Y	Punct sfârşit	X / Y	Lungime segment (** (m)
10	568.509,052 589.352,965	11	568.504,246 589.368,293	16.064
12	568.482,813 589.407,393	13	568.456,703 589.428,696	33.698
14	568.432,802 589.457,533	15	568.393,405 589.514,263	69.068
16	568.323,678 589.495,247	17	568.307,598 589.491,227	16.575
18	568.275,364 589.490,268	19	568.228,601 589.481,175	47.639
20	568.185,474 589.468,705	21	568.195,762 589.439,463	30.999
22	568.207,675 589.410,745	23	568.220,438 589.366,392	46.153
24	568.221,653 589.361,326	25	568.223,523 589.353,523	8.024
26	568.227,246 589.336,398	27	568.230,756 589.325,869	11.099
28	568.237,137 589.315,126	29	568.244,157 589.309,329	9.104
30	568.260,856 589.296,646	31	568.270,216 589.290,796	11.038
32	568.286,595 589.282,18	33	568.297,657 589.274,948	13.216
34	568.304,677 589.279,202	35	568.317,015 589.286,01	14.092
36	568.327,013 589.280,053	37	568.363,814 589.251,548	46.549
38	568.400,403 589.212,407	39	568.440,182 589.164,544	62.235

** Lungimile segmentelor sunt determinate în planul de proiecţie Stereo 70 şi sunt rotunjite la 1 milimetru.
*** Distanţa dintre puncte este formată din segmente cumulate ce sunt mai mici decât valoarea 1 milimetru.

Document care conține date cu caracter personal, protejat de prevederile Regulamentului (UE) nr. 679/2016 și Legii 190/2018

DATE DESPRE IMOBILUL NR. 1898

Oficiul de Cadastru şi Publicitate Imobiliară NEAMT
Biroul de Cadastru şi Publicitate Imobiliară Bicaz

A. Partea I. Descrierea imobilului

TEREN Extravilan

Adresa: Jud. Neamt, pct. 'Batca Neagra'

Nr. Crt	Nr cadastral Nr. topografic	Suprafaţa* (mp)	Observaţii / Referinţe
A1		9.512	Sector cadastral:20 Teren neimprejmuit;

B. Partea II. Proprietari şi acte

Inscrieri privitoare la dreptul de proprietate şi alte drepturi reale		Referinţe
1898 / 30/04/2024		
Act Administrativ nr. 3884, din 30/04/2024 emis de Primaria com. Damuc;		
B1	Inscrierea posesiei, drept de PROPRIETATE, dobandit prin Lege, cota actuala 1/1, cota initiala 1/1	A1
	1) **DANDU EMANOIL** 2) **DANDU LUCREŢIA**	

C. Partea III. SARCINI .

Inscrieri privind dezmembramintele dreptului de proprietate, drepturi reale de garanţie şi sarcini	Referinţe
NU SUNT	

Document care conține date cu caracter personal, protejat de prevederile Regulamentului (UE) nr. 679/2016 și Legii 190/2018

Anexa Nr. 1 La Partea I

Teren

Nr cadastral	Suprafaţa (mp)*	Observaţii / Referinţe
	9.512	

* Suprafaţa este determinată in planul de proiecţie Stereo 70.

DETALII LINIARE IMOBIL

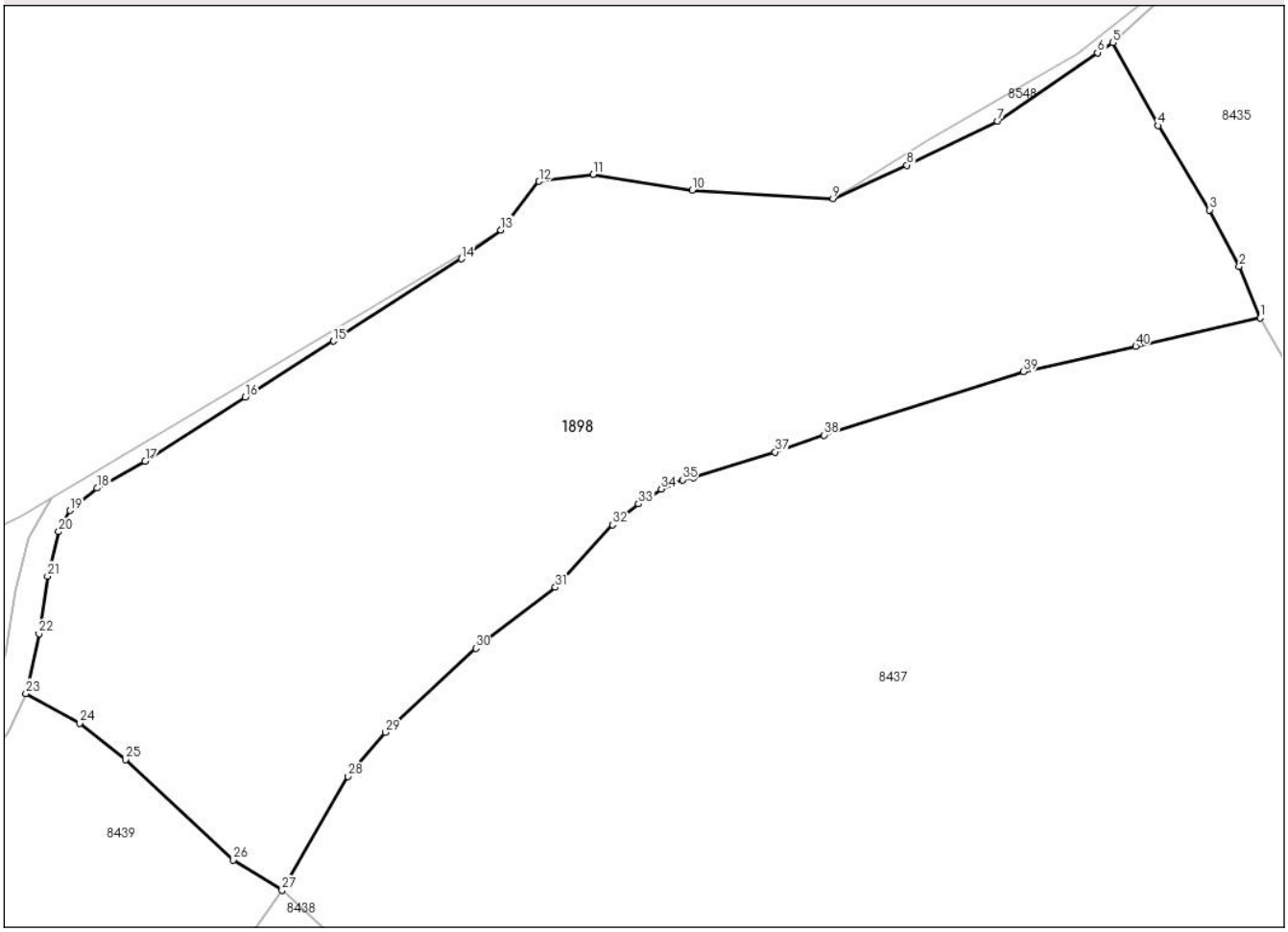

Date referitoare la teren

Crt	Categorie folosință	Intra vilan	Suprafaţa (mp)	Tarla	Parcelă	Nr. topo	Observaţii / Referinţe
1	pasune	NU	9.512	-	-	-	

Lungime Segmente

1) Valorile lungimilor segmentelor sunt obţinute din proiecţie în plan.

Punct început	X / Y	Punct sfârşit	X / Y	Lungime segment (** (m)
1	567.466,287 589.360,14	2	567.462,958 589.368,255	8.771
3	567.458,222 589.377,193	4	567.450,126 589.390,538	15.609
5	567.442,964 589.403,659	6	567.440,53 589.402,059	2.913
7	567.424,72 589.391,266	8	567.410,355 589.384,284	15.972
9	567.398,649 589.378,972	10	567.376,362 589.380,347	22.329

Punct început	X / Y	Punct sfârşit	X / Y	Lungime segment (** (m)
2	567.462,958 589.368,255	3	567.458,222 589.377,193	10.115
4	567.450,126 589.390,538	5	567.442,964 589.403,659	14.948
6	567.440,53 589.402,059	7	567.424,72 589.391,266	19.143
8	567.410,355 589.384,284	9	567.398,649 589.378,972	12.855
10	567.376,362 589.380,347	11	567.360,679 589.382,823	15.877

Document care conține date cu caracter personal, protejat de prevederile Regulamentului (UE) nr. 679/2016 și Legii 190/2018

Punct început	X / Y	Punct sfârşit	X / Y	Lungime segment (** (m)
11	567.360,679 589.382,823	12	567.352,15 589.381,723	8.6
13	567.346,096 589.374,019	14	567.339,895 589.369,477	7.686
15	567.319,632 589.356,477	16	567.305,668 589.347,609	16.542
17	567.289,818 589.337,497	18	567.282,214 589.333,224	8.722
19	567.277,941 589.329,673	20	567.276,135 589.326,342	3.789
21	567.274,37 589.319,341	22	567.273,026 589.310,212	9.227
23	567.270,939 589.300,762	24	567.279,461 589.296,073	9.727
25	567.286,683 589.290,295	26	567.303,777 589.274,465	23.298
27	567.311,481 589.269,65	28	567.321,894 589.287,646	20.792
29	567.327,852 589.294,628	30	567.342,132 589.307,915	19.505
31	567.354,726 589.317,56	32	567.363,815 589.327,431	13.418
33	567.367,893 589.330,756	34	567.371,489 589.333,104	4.295
35	567.374,844 589.334,533	36	567.376,56 589.334,924	1.76
37	567.389,515 589.338,942	38	567.397,219 589.341,62	8.156
39	567.428,833 589.351,642	40	567.446,589 589.355,674	18.208

Punct început	X / Y	Punct sfârşit	X / Y	Lungime segment (** (m)
12	567.352,15 589.381,723	13	567.346,096 589.374,019	9.798
14	567.339,895 589.369,477	15	567.319,632 589.356,477	24.075
16	567.305,668 589.347,609	17	567.289,818 589.337,497	18.801
18	567.282,214 589.333,224	19	567.277,941 589.329,673	5.556
20	567.276,135 589.326,342	21	567.274,37 589.319,341	7.22
22	567.273,026 589.310,212	23	567.270,939 589.300,762	9.678
24	567.279,461 589.296,073	25	567.286,683 589.290,295	9.249
26	567.303,777 589.274,465	27	567.311,481 589.269,65	9.085
28	567.321,894 589.287,646	29	567.327,852 589.294,628	9.179
30	567.342,132 589.307,915	31	567.354,726 589.317,56	15.863
32	567.363,815 589.327,431	33	567.367,893 589.330,756	5.262
34	567.371,489 589.333,104	35	567.374,844 589.334,533	3.647
36	567.376,56 589.334,924	37	567.389,515 589.338,942	13.564
38	567.397,219 589.341,62	39	567.428,833 589.351,642	33.165
40	567.446,589 589.355,674	1	567.466,287 589.360,14	20.198

**** Lungimile segmentelor sunt determinate în planul de proiecţie Stereo 70 şi sunt rotunjite la 1 milimetru.**
***** Distanţa dintre puncte este formată din segmente cumulate ce sunt mai mici decât valoarea 1 milimetru.**

Document care conține date cu caracter personal, protejat de prevederile Regulamentului (UE) nr. 679/2016 și Legii 190/2018

DATE DESPRE IMOBILUL NR. 1899

Oficiul de Cadastru şi Publicitate Imobiliară NEAMT
Biroul de Cadastru şi Publicitate Imobiliară Bicaz

A. Partea I. Descrierea imobilului

TEREN Extravilan

Adresa: Jud. Neamt, pct. 'Arsita'

Nr. Crt	Nr cadastral Nr. topografic	Suprafaţa* (mp)	Observaţii / Referinţe
A1		1.736	Sector cadastral:20 Teren neimprejmuit;

B. Partea II. Proprietari şi acte

Inscrieri privitoare la dreptul de proprietate şi alte drepturi reale		Referinţe
1899 / 30/04/2024		
Act Administrativ nr. 3885, din 30/04/2024 emis de Primaria com. Damuc;		
B1	Inscrierea posesiei, drept de PROPRIETATE, dobandit prin Lege, cota actuala 1/1, cota initiala 1/1	A1
	1) **DANDU EMANOIL** 2) **DANDU LUCREŢIA**	

C. Partea III. SARCINI .

Inscrieri privind dezmembramintele dreptului de proprietate, drepturi reale de garanţie şi sarcini	Referinţe
NU SUNT	

Document care conține date cu caracter personal, protejat de prevederile Regulamentului (UE) nr. 679/2016 și Legii 190/2018

Anexa Nr. 1 La Partea I

Teren

Nr cadastral	Suprafaţa (mp)*	Observaţii / Referinţe
	1.736	

* Suprafaţa este determinată in planul de proiecţie Stereo 70.

DETALII LINIARE IMOBIL

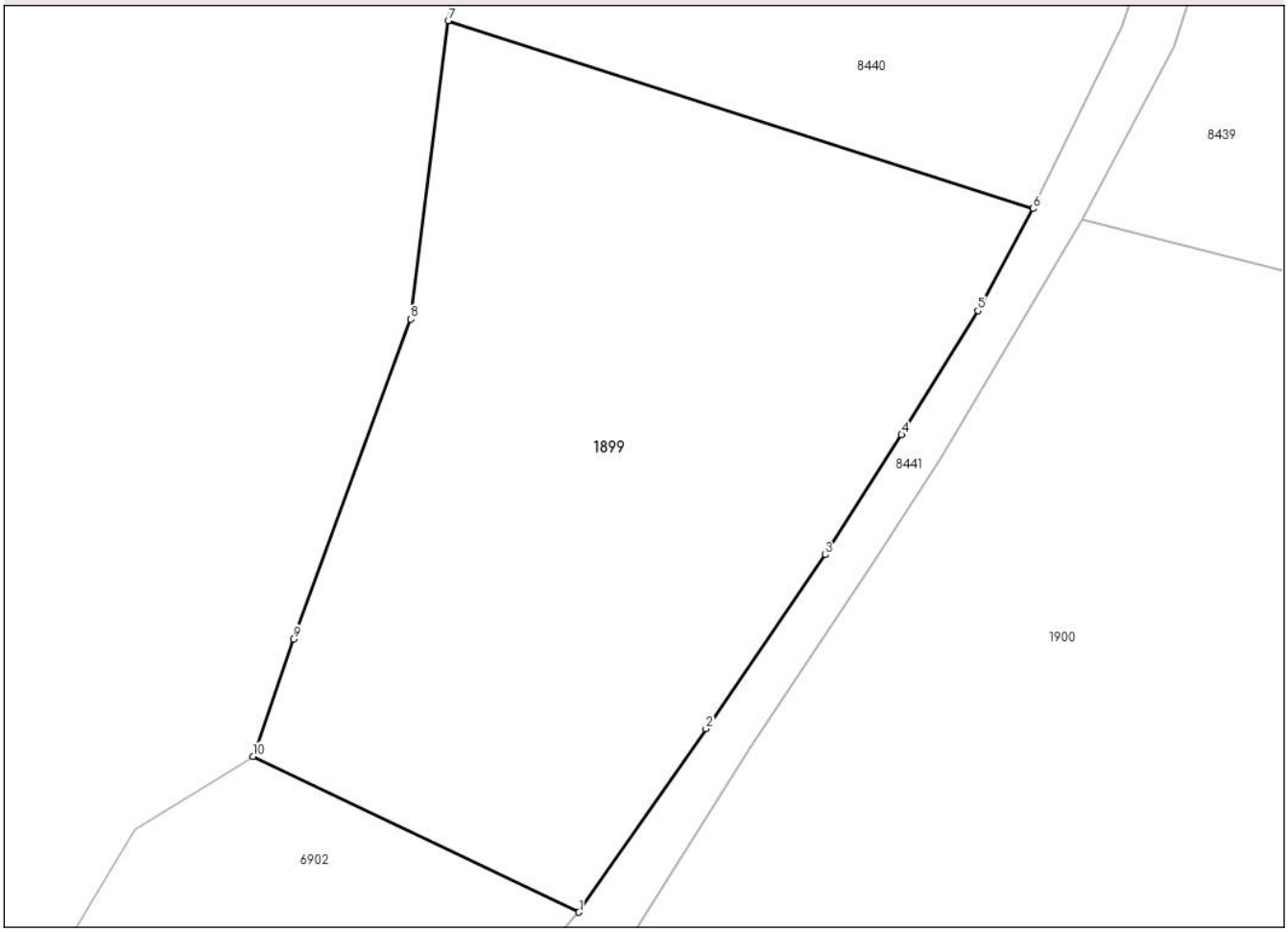

Date referitoare la teren

Crt	Categorie folosință	Intra vilan	Suprafaţa (mp)	Tarla	Parcelă	Nr. topo	Observaţii / Referinţe
1	pasune	NU	1.736	-	-	-	

Lungime Segmente
1) Valorile lungimilor segmentelor sunt obţinute din proiecţie în plan.

Punct început	X / Y	Punct sfârşit	X / Y	Lungime segment (** (m)
1	567.153,396 589.117,178	2	567.162,033 589.129,637	15.16
2	567.162,033 589.129,637	3	567.170,159 589.141,464	14.35
3	567.170,159 589.141,464	4	567.175,335 589.149,62	9.66
4	567.175,335 589.149,62	5	567.180,526 589.158,046	9.897
5	567.180,526 589.158,046	6	567.184,303 589.164,983	7.899

Document care conține date cu caracter personal, protejat de prevederile Regulamentului (UE) nr. 679/2016 și Legii 190/2018

Punct început	X / Y	Punct sfârşit	X / Y	Lungime segment (** (m)
6	567.184,303 589.164,983	7	567.144,501 589.177,753	41.8
7	567.144,501 589.177,753	8	567.141,94 589.157,481	20.433
8	567.141,94 589.157,481	9	567.133,961 589.135,745	23.154
9	567.133,961 589.135,745	10	567.131,209 589.127,766	8.44
10	567.131,209 589.127,766	1	567.153,396 589.117,178	24.584

** Lungimile segmentelor sunt determinate în planul de proiecţie Stereo 70 şi sunt rotunjite la 1 milimetru.
*** Distanţa dintre puncte este formată din segmente cumulate ce sunt mai mici decât valoarea 1 milimetru.

Document care conține date cu caracter personal, protejat de prevederile Regulamentului (UE) nr. 679/2016 și Legii 190/2018

DATE DESPRE IMOBILUL NR. 1900

Oficiul de Cadastru şi Publicitate Imobiliară NEAMT
Biroul de Cadastru şi Publicitate Imobiliară Bicaz

A. Partea I. Descrierea imobilului

TEREN Extravilan

Adresa: Jud. Neamt, pct. 'Arsita'

Nr. Crt	Nr cadastral Nr. topografic	Suprafaţa* (mp)	Observaţii / Referinţe
A1		11.809	Sector cadastral:20 Teren neimprejmuit;

Construcţii

Crt	Nr cadastral Nr. topografic	Adresa	Observaţii / Referinţe
A1.1		Jud. Neamt	Nr. niveluri:1; S. construita la sol:17 mp;

B. Partea II. Proprietari şi acte

Inscrieri privitoare la dreptul de proprietate şi alte drepturi reale		Referinţe
1900 / 30/04/2024		
Act Administrativ nr. 3886, din 30/04/2024 emis de Primaria com. Damuc;		
B1	Inscrierea posesiei, drept de PROPRIETATE, dobandit prin Lege, cota actuala 1/1, cota initiala 1/1	A1
	1) **DANDU EMANOIL** 2) **DANDU LUCREȚIA**	
Act Administrativ nr. 4070, din 17/05/2024 emis de Primaria com. Damuc;		
B2	Intabulare, drept de PROPRIETATE, dobandit prin Lege, cota actuala 1/1, cota initiala 1/1	A1.1
	1) **DANDU EMANOIL** 2) **DANDU LUCREȚIA**	

C. Partea III. SARCINI .

Inscrieri privind dezmembramintele dreptului de proprietate, drepturi reale de garanţie şi sarcini	Referinţe
NU SUNT	

Document care conține date cu caracter personal, protejat de prevederile Regulamentului (UE) nr. 679/2016 și Legii 190/2018

Anexa Nr. 1 La Partea I

Teren

Nr cadastral	Suprafaţa (mp)*	Observaţii / Referinţe
	11.809	

* Suprafaţa este determinată in planul de proiecţie Stereo 70.

DETALII LINIARE IMOBIL

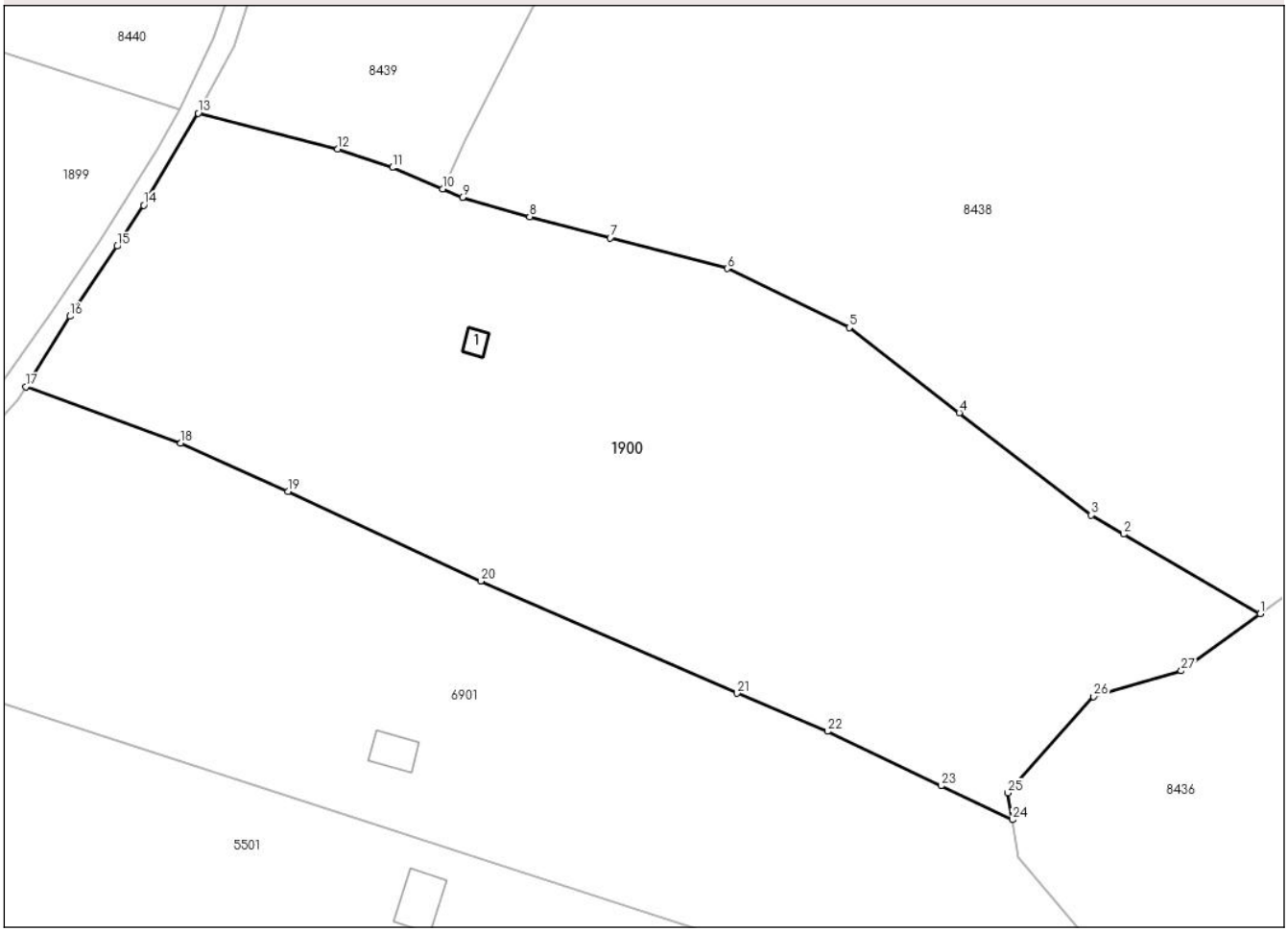

Date referitoare la teren

Crt	Categorie folosință	Intra vilan	Suprafaţa (mp)	Tarla	Parcelă	Nr. topo	Observaţii / Referinţe
1	faneata	NU	6.137	-	-	-	
2	pasune	NU	5.672	-	-	-	Pasune impadurita

Date referitoare la construcţii

Crt	Număr	Destinaţie construcţie	Supraf. (mp)	Situaţie juridică	Observaţii / Referinţe
A1.1		constructii anexa	17	Cu acte	Nr. niveluri:1; S. construita la sol:17 mp;

Lungime Segmente

1) Valorile lungimilor segmentelor sunt obţinute din proiecţie în plan.

Punct început	X / Y	Punct sfârşit	X / Y	Lungime segment (** (m)
1	567.374,727 589.076,172	2	567.350,677 589.090,185	27.835
3	567.344,946 589.093,524	4	567.321,713 589.111,52	29.388
5	567.302,332 589.126,507	6	567.280,845 589.136,92	23.877

Punct început	X / Y	Punct sfârşit	X / Y	Lungime segment (** (m)
2	567.350,677 589.090,185	3	567.344,946 589.093,524	6.633
4	567.321,713 589.111,52	5	567.302,332 589.126,507	24.5
6	567.280,845 589.136,92	7	567.260,212 589.142,31	21.325

Document care conține date cu caracter personal, protejat de prevederile Regulamentului (UE) nr. 679/2016 și Legii 190/2018

Punct început	X / Y	Punct sfârşit	X / Y	Lungime segment (** (m)
7	567.260,212 589.142,31	8	567.246,056 589.146,008	14.631
9	567.234,199 589.149,439	10	567.230,715 589.150,918	3.785
11	567.221,861 589.154,675	12	567.212,231 589.157,926	10.164
13	567.187,644 589.164,245	14	567.178,044 589.148,025	18.848
15	567.173,364 589.140,832	16	567.165,073 589.128,509	14.853
17	567.157,305 589.116,094	18	567.184,574 589.106,224	29.0
19	567.203,443 589.097,677	20	567.237,389 589.081,908	37.43
21	567.282,591 589.062,166	22	567.298,481 589.055,457	17.248
23	567.318,502 589.045,903	24	567.331,049 589.039,916	13.902
25	567.330,236 589.044,656	26	567.345,366 589.061,594	22.712
27	567.360,799 589.066,131	1	567.374,727 589.076,172	17.17

Punct început	X / Y	Punct sfârşit	X / Y	Lungime segment (** (m)
8	567.246,056 589.146,008	9	567.234,199 589.149,439	12.343
10	567.230,715 589.150,918	11	567.221,861 589.154,675	9.618
12	567.212,231 589.157,926	13	567.187,644 589.164,245	25.386
14	567.178,044 589.148,025	15	567.173,364 589.140,832	8.581
16	567.165,073 589.128,509	17	567.157,305 589.116,094	14.645
18	567.184,574 589.106,224	19	567.203,443 589.097,677	20.714
20	567.237,389 589.081,908	21	567.282,591 589.062,166	49.325
22	567.298,481 589.055,457	23	567.318,502 589.045,903	22.184
24	567.331,049 589.039,916	25	567.330,236 589.044,656	4.809
26	567.345,366 589.061,594	27	567.360,799 589.066,131	16.086

** Lungimile segmentelor sunt determinate în planul de proiecţie Stereo 70 şi sunt rotunjite la 1 milimetru.
*** Distanţa dintre puncte este formată din segmente cumulate ce sunt mai mici decât valoarea 1 milimetru.

Document care conține date cu caracter personal, protejat de prevederile Regulamentului (UE) nr. 679/2016 și Legii 190/2018

DATE DESPRE IMOBILUL NR. 2130

Oficiul de Cadastru şi Publicitate Imobiliară NEAMT
Biroul de Cadastru şi Publicitate Imobiliară Bicaz

A. Partea I. Descrierea imobilului

TEREN Extravilan

Adresa: Jud. Neamt, pct. 'Arsita'

Nr. Crt	Nr cadastral Nr. topografic	Suprafaţa* (mp)	Observaţii / Referinţe
A1		10.379	Sector cadastral:20 Teren neimprejmuit;

B. Partea II. Proprietari şi acte

Inscrieri privitoare la dreptul de proprietate şi alte drepturi reale		Referinţe
2130 / 30/04/2024		
Act Administrativ nr. 3887, din 30/04/2024 emis de Primaria com. Damuc;		
B1	Inscrierea posesiei, drept de PROPRIETATE, dobandit prin Lege, cota actuala 1/1, cota initiala 1/1	A1
	1) **TRIFAN NECULAI** 2) **TRIFAN ILEANA**	

C. Partea III. SARCINI .

Inscrieri privind dezmembramintele dreptului de proprietate, drepturi reale de garanţie şi sarcini	Referinţe
NU SUNT	

Document care conține date cu caracter personal, protejat de prevederile Regulamentului (UE) nr. 679/2016 și Legii 190/2018

Anexa Nr. 1 La Partea I

Teren

Nr cadastral	Suprafaţa (mp)*	Observaţii / Referinţe
	10.379	

* Suprafaţa este determinată in planul de proiecţie Stereo 70.

DETALII LINIARE IMOBIL

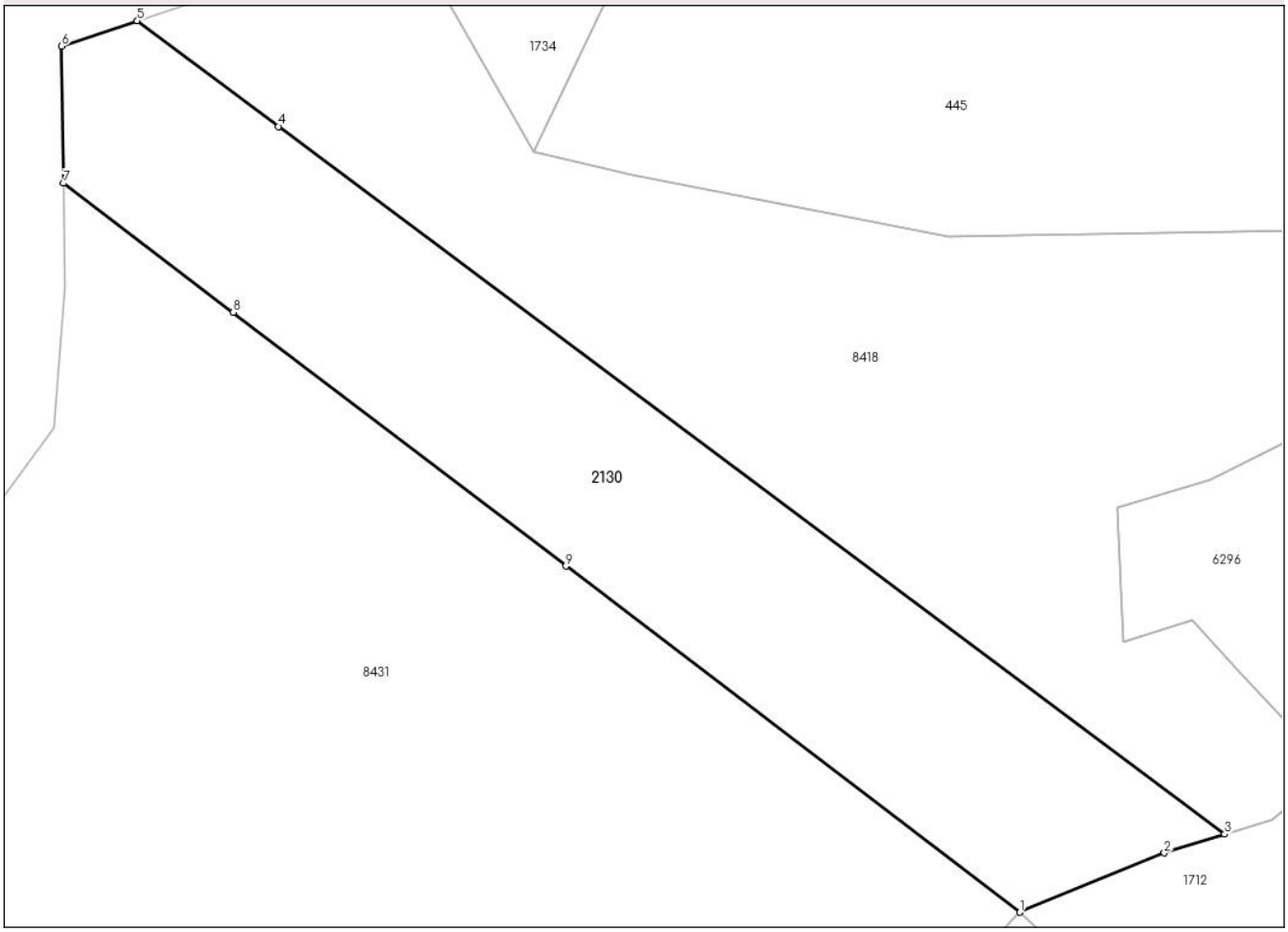

Date referitoare la teren

Crt	Categorie folosință	Intra vilan	Suprafaţa (mp)	Tarla	Parcelă	Nr. topo	Observaţii / Referinţe
1	pasune	NU	8.675	-	-	-	Pasune impadurita
2	pasune	NU	1.704	-	-	-	

Lungime Segmente
1) Valorile lungimilor segmentelor sunt obţinute din proiecţie în plan.

Punct început	X / Y	Punct sfârşit	X / Y	Lungime segment (** (m)
1	568.422,135 589.839,404	2	568.452,498 589.851,853	32.816
2	568.452,498 589.851,853	3	568.465,175 589.855,781	13.272
3	568.465,175 589.855,781	4	568.266,306 590.004,409	248.272
4	568.266,306 590.004,409	5	568.236,604 590.026,608	37.081

Document care conține date cu caracter personal, protejat de prevederile Regulamentului (UE) nr. 679/2016 și Legii 190/2018

Punct început	X / Y	Punct sfârşit	X / Y	Lungime segment (** (m)
5	568.236,604 590.026,608	6	568.220,652 590.021,262	16.824
6	568.220,652 590.021,262	7	568.221,076 589.992,482	28.783
7	568.221,076 589.992,482	8	568.256,719 589.965,345	44.798
8	568.256,719 589.965,345	9	568.326,676 589.912,079	87.928
9	568.326,676 589.912,079	1	568.422,135 589.839,404	119.975

** Lungimile segmentelor sunt determinate în planul de proiecţie Stereo 70 şi sunt rotunjite la 1 milimetru.
*** Distanţa dintre puncte este formată din segmente cumulate ce sunt mai mici decât valoarea 1 milimetru.

Document care conține date cu caracter personal, protejat de prevederile Regulamentului (UE) nr. 679/2016 și Legii 190/2018

DATE DESPRE IMOBILUL NR. 2366

Oficiul de Cadastru şi Publicitate Imobiliară NEAMT
Biroul de Cadastru şi Publicitate Imobiliară Bicaz

A. Partea I. Descrierea imobilului

TEREN Extravilan

Adresa: Jud. Neamt, pct. 'Naiba'

Nr. Crt	Nr cadastral Nr. topografic	Suprafaţa* (mp)	Observaţii / Referinţe
A1		37.283	Sector cadastral:20 Teren neimprejmuit;

B. Partea II. Proprietari şi acte

Inscrieri privitoare la dreptul de proprietate şi alte drepturi reale		Referinţe
2366 / 30/04/2024		
Act Administrativ nr. 3888, din 30/04/2024 emis de Primaria com. Damuc;		
B1	Inscrierea posesiei, drept de PROPRIETATE, dobandit prin Lege, cota actuala 1/1, cota initiala 1/1	A1
	1) **FOCŞA IULIAN**	

C. Partea III. SARCINI .

Inscrieri privind dezmembramintele dreptului de proprietate, drepturi reale de garanţie şi sarcini	Referinţe
NU SUNT	

Document care conține date cu caracter personal, protejat de prevederile Regulamentului (UE) nr. 679/2016 și Legii 190/2018

Anexa Nr. 1 La Partea I

Teren

Nr cadastral	Suprafaţa (mp)*	Observaţii / Referinţe
	37.283	

* Suprafaţa este determinată in planul de proiecţie Stereo 70.

DETALII LINIARE IMOBIL

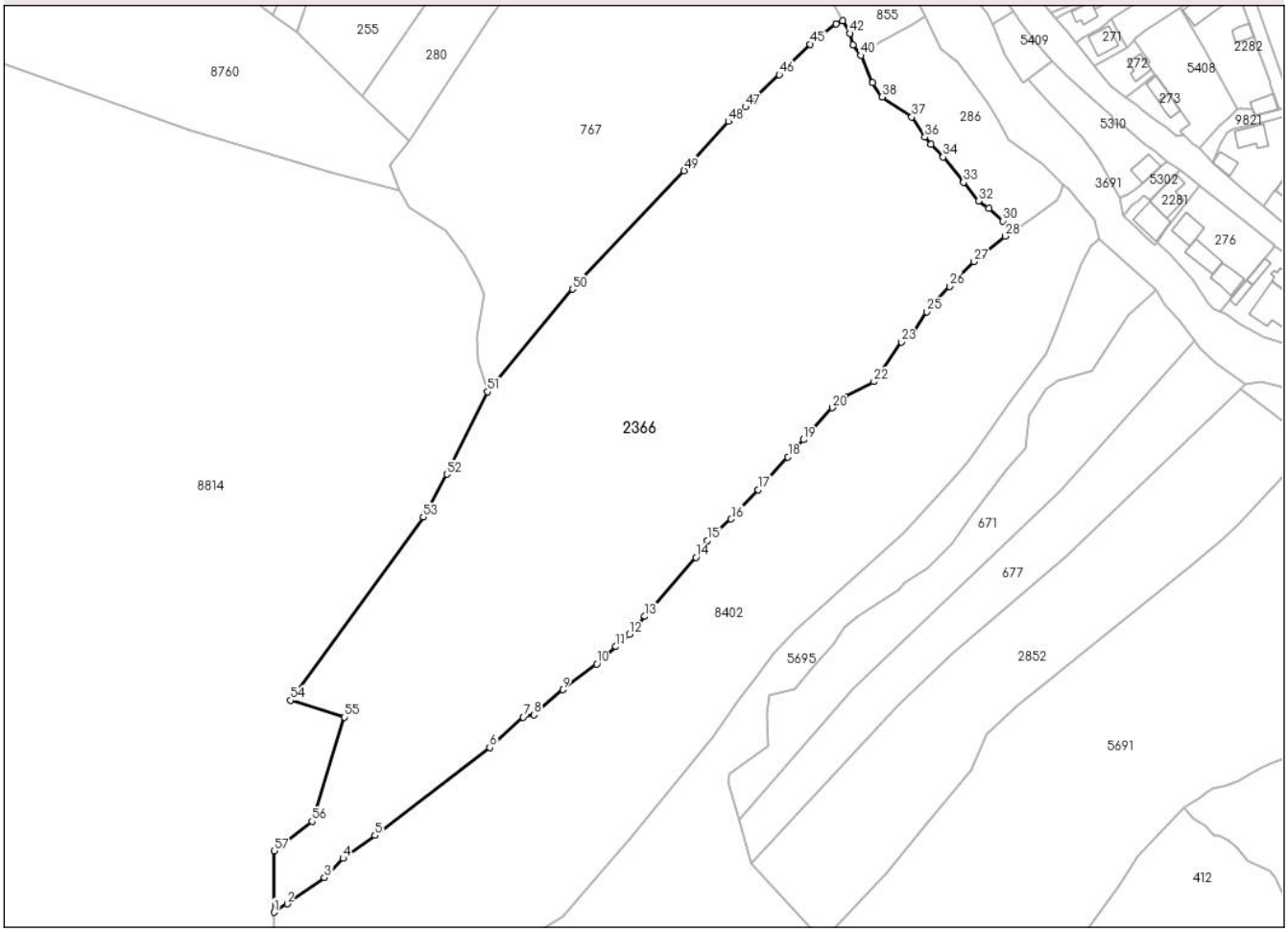

Date referitoare la teren

Crt	Categorie folosință	Intra vilan	Suprafaţa (mp)	Tarla	Parcelă	Nr. topo	Observaţii / Referinţe
1	pasune	NU	32.322	-	-	-	Pasune impadurita
2	pasune	NU	4.276	-	-	-	
3	pasune	NU	685	-	-	-	

Lungime Segmente

1) Valorile lungimilor segmentelor sunt obţinute din proiecţie în plan.

Punct început	X / Y	Punct sfârşit	X / Y	Lungime segment
1	568.619,358 590.884,653	2	568.624,856 590.888,11	6.495
4	568.647,952 590.906,926	5	568.661,142 590.916,434	16.26
7	568.722,522 590.965,301	8	568.727,1 590.966,305	4.687
10	568.752,966 590.987,308	11	568.760,874 590.994,496	10.687

Punct început	X / Y	Punct sfârşit	X / Y	Lungime segment
2	568.624,856 590.888,11	3	568.640,225 590.898,95	18.807
5	568.661,142 590.916,434	6	568.708,639 590.952,78	59.808
8	568.727,1 590.966,305	9	568.738,895 590.976,669	15.701
11	568.760,874 590.994,496	12	568.766,395 590.999,514	7.461

Punct început	X / Y	Punct sfârşit	X / Y	Lungime segment
3	568.640,225 590.898,95	4	568.647,952 590.906,926	11.105
6	568.708,639 590.952,78	7	568.722,522 590.965,301	18.695
9	568.738,895 590.976,669	10	568.752,966 590.987,308	17.64
12	568.766,395 590.999,514	13	568.772,866 591.006,983	9.882

Document care conține date cu caracter personal, protejat de prevederile Regulamentului (UE) nr. 679/2016 și Legii 190/2018

Punct început	X / Y	Punct sfârşit	X / Y	Lungime segment
13	568.772,866 591.006,983	14	568.794,052 591.031,435	32.353
16	568.808,604 591.047,247	17	568.819,686 591.059,33	16.395
19	568.838,581 591.080,043	20	568.850,518 591.093,266	17.814
22	568.867,753 591.104,083	23	568.879,133 591.120,483	19.962
25	568.889,59 591.133,001	26	568.898,975 591.143,488	14.073
28	568.922,01 591.164,181	29	568.924,925 591.166,083	3.481
31	568.915,403 591.175,789	32	568.911,025 591.178,798	5.312
34	568.896,378 591.196,936	35	568.891,391 591.202,344	7.356
37	568.883,411 591.213,47	38	568.871,182 591.221,793	14.793
40	568.862,232 591.238,986	41	568.859,075 591.243,367	5.4
43	568.854,78 591.253,325	44	568.851,955 591.251,993	3.123
46	568.828,564 591.231,065	47	568.814,546 591.217,682	19.381
49	568.789,13 591.191,273	50	568.742,904 591.142,347	67.31
52	568.690,884 591.065,811	53	568.681,145 591.048,103	20.209
55	568.648,552 590.965,248	56	568.635,091 590.922,231	45.074

Punct început	X / Y	Punct sfârşit	X / Y	Lungime segment
14	568.794,052 591.031,435	15	568.798,699 591.038,323	8.309
17	568.819,686 591.059,33	18	568.832,148 591.072,917	18.437
20	568.850,518 591.093,266	21	568.855,912 591.097,936	7.135
23	568.879,133 591.120,483	24	568.883,02 591.122,651	4.451
26	568.898,975 591.143,488	27	568.909,186 591.153,654	14.409
29	568.924,925 591.166,083	30	568.921,171 591.170,555	5.839
32	568.911,025 591.178,798	33	568.904,786 591.186,524	9.931
35	568.891,391 591.202,344	36	568.888,78 591.205,176	3.852
38	568.871,182 591.221,793	39	568.867,036 591.227,648	7.174
41	568.859,075 591.243,367	42	568.857,71 591.248,074	4.901
44	568.851,955 591.251,993	45	568.841,352 591.243,614	13.514
47	568.814,546 591.217,682	48	568.807,517 591.211,685	9.24
50	568.742,904 591.142,347	51	568.707,726 591.099,902	55.128
53	568.681,145 591.048,103	54	568.626,253 590.972,257	93.626
56	568.635,091 590.922,231	57	568.619,532 590.909,978	19.805

Punct început	X / Y	Punct sfârşit	X / Y	Lungime segment
15	568.798,699 591.038,323	16	568.808,604 591.047,247	13.332
18	568.832,148 591.072,917	19	568.838,581 591.080,043	9.6
21	568.855,912 591.097,936	22	568.867,753 591.104,083	13.341
24	568.883,02 591.122,651	25	568.889,59 591.133,001	12.259
27	568.909,186 591.153,654	28	568.922,01 591.164,181	16.591
30	568.921,171 591.170,555	31	568.915,403 591.175,789	7.789
33	568.904,786 591.186,524	34	568.896,378 591.196,936	13.383
36	568.888,78 591.205,176	37	568.883,411 591.213,47	9.88
39	568.867,036 591.227,648	40	568.862,232 591.238,986	12.314
42	568.857,71 591.248,074	43	568.854,78 591.253,325	6.013
45	568.841,352 591.243,614	46	568.828,564 591.231,065	17.917
48	568.807,517 591.211,685	49	568.789,13 591.191,273	27.472
51	568.707,726 591.099,902	52	568.690,884 591.065,811	38.024
54	568.626,253 590.972,257	55	568.648,552 590.965,248	23.375
57	568.619,532 590.909,978	1	568.619,358 590.884,653	25.326

**** Lungimile segmentelor sunt determinate în planul de proiecţie Stereo 70 şi sunt rotunjite la 1 milimetru.**
***** Distanţa dintre puncte este formată din segmente cumulate ce sunt mai mici decât valoarea 1 milimetru.**

Document care conține date cu caracter personal, protejat de prevederile Regulamentului (UE) nr. 679/2016 și Legii 190/2018

DATE DESPRE IMOBILUL NR. 2616

Oficiul de Cadastru şi Publicitate Imobiliară NEAMT
Biroul de Cadastru şi Publicitate Imobiliară Bicaz

A. Partea I. Descrierea imobilului

TEREN Extravilan

Adresa: Jud. Neamt, pct. 'Dosul Ciofului'

Nr. Crt	Nr cadastral Nr. topografic	Suprafaţa* (mp)	Observaţii / Referinţe
A1		3.874	Sector cadastral:20 Teren neimprejmuit;

B. Partea II. Proprietari şi acte

Inscrieri privitoare la dreptul de proprietate şi alte drepturi reale		Referinţe
2616 / 30/04/2024		
Act Administrativ nr. 3889, din 30/04/2024 emis de Primaria com. Damuc;		
B1	Inscrierea posesiei, drept de PROPRIETATE, dobandit prin Lege, cota actuala 1/1, cota initiala 1/1	A1
	1) **TOPLICIAN ANA** 2) **TOPLICEAN NECOLAI**, -DECEDAT DEFUNCT:Da	

C. Partea III. SARCINI .

Inscrieri privind dezmembramintele dreptului de proprietate, drepturi reale de garanţie şi sarcini	Referinţe
NU SUNT	

Anexa Nr. 1 La Partea I

Teren

Nr cadastral	Suprafaţa (mp)*	Observaţii / Referinţe
	3.874	

* Suprafaţa este determinată in planul de proiecţie Stereo 70.

DETALII LINIARE IMOBIL

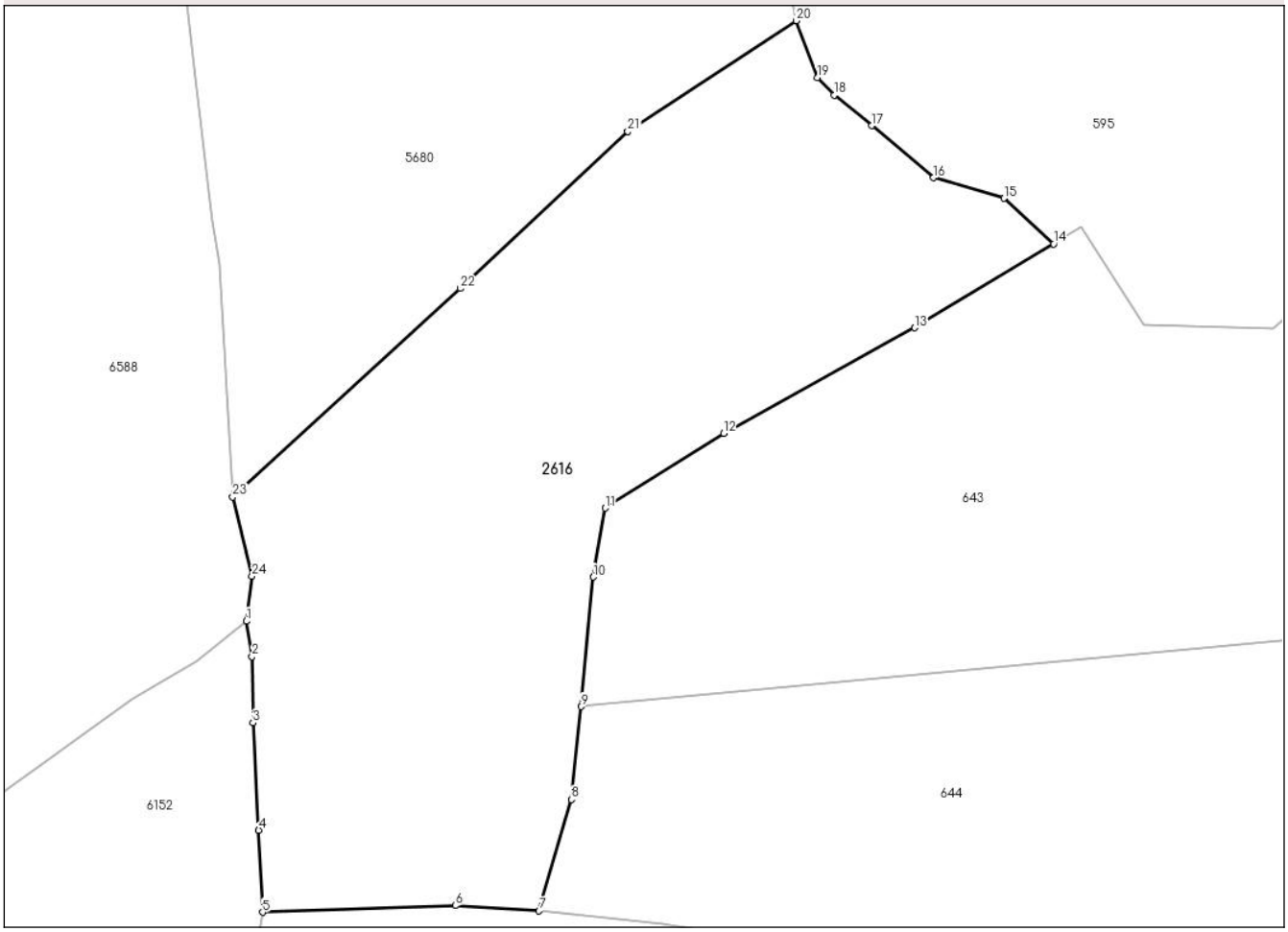

Date referitoare la teren

Crt	Categorie folosință	Intra vilan	Suprafaţa (mp)	Tarla	Parcelă	Nr. topo	Observaţii / Referinţe
1	pasune	NU	3.874	-	-	-	

Lungime Segmente

1) Valorile lungimilor segmentelor sunt obţinute din proiecţie în plan.

Punct început	X / Y	Punct sfârşit	X / Y	Lungime segment (** (m)
1	569.044,67 590.204,676	2	569.045,302 590.200,722	4.004
3	569.045,378 590.193,329	4	569.046,047 590.181,331	12.017
5	569.046,462 590.172,172	6	569.068,04 590.172,912	21.591
7	569.077,386 590.172,316	8	569.081,015 590.184,767	12.969
9	569.082,084 590.195,139	10	569.083,468 590.209,616	14.543

Punct început	X / Y	Punct sfârşit	X / Y	Lungime segment (** (m)
2	569.045,302 590.200,722	3	569.045,378 590.193,329	7.393
4	569.046,047 590.181,331	5	569.046,462 590.172,172	9.168
6	569.068,04 590.172,912	7	569.077,386 590.172,316	9.365
8	569.081,015 590.184,767	9	569.082,084 590.195,139	10.427
10	569.083,468 590.209,616	11	569.084,818 590.217,307	7.809

Document care conține date cu caracter personal, protejat de prevederile Regulamentului (UE) nr. 679/2016 și Legii 190/2018

Punct început	X / Y	Punct sfârşit	X / Y	Lungime segment (** (m)
11	569.084,818 590.217,307	12	569.098,026 590.225,673	15.635
13	569.119,387 590.237,463	14	569.134,931 590.246,84	18.153
15	569.129,402 590.251,93	16	569.121,529 590.254,227	8.201
17	569.114,613 590.260,028	18	569.110,39 590.263,438	5.428
19	569.108,526 590.265,425	20	569.106,169 590.271,766	6.765
21	569.087,325 590.259,379	22	569.068,597 590.241,853	25.65
23	569.043,127 590.218,547	24	569.045,294 590.209,726	9.083

Punct început	X / Y	Punct sfârşit	X / Y	Lungime segment (** (m)
12	569.098,026 590.225,673	13	569.119,387 590.237,463	24.399
14	569.134,931 590.246,84	15	569.129,402 590.251,93	7.515
16	569.121,529 590.254,227	17	569.114,613 590.260,028	9.027
18	569.110,39 590.263,438	19	569.108,526 590.265,425	2.724
20	569.106,169 590.271,766	21	569.087,325 590.259,379	22.551
22	569.068,597 590.241,853	23	569.043,127 590.218,547	34.524
24	569.045,294 590.209,726	1	569.044,67 590.204,676	5.088

** Lungimile segmentelor sunt determinate în planul de proiecţie Stereo 70 şi sunt rotunjite la 1 milimetru.
*** Distanţa dintre puncte este formată din segmente cumulate ce sunt mai mici decât valoarea 1 milimetru.

Document care conține date cu caracter personal, protejat de prevederile Regulamentului (UE) nr. 679/2016 și Legii 190/2018

DATE DESPRE IMOBILUL NR. 2852

Oficiul de Cadastru şi Publicitate Imobiliară NEAMT
Biroul de Cadastru şi Publicitate Imobiliară Bicaz

A. Partea I. Descrierea imobilului

TEREN Extravilan

Adresa: Jud. Neamt, pct. 'Naiba'

Nr. Crt	Nr cadastral Nr. topografic	Suprafaţa* (mp)	Observaţii / Referinţe
A1		11.050	Sector cadastral:20 Teren neimprejmuit;

B. Partea II. Proprietari şi acte

Inscrieri privitoare la dreptul de proprietate şi alte drepturi reale		Referinţe
2852 / 30/04/2024		
Act Administrativ nr. 3890, din 30/04/2024 emis de Primaria com. Damuc;		
B1	Inscrierea posesiei, drept de PROPRIETATE, dobandit prin Lege, cota actuala 1/1, cota initiala 1/1	A1
	1) **COVASAN DOREL**	

C. Partea III. SARCINI .

Inscrieri privind dezmembramintele dreptului de proprietate, drepturi reale de garanţie şi sarcini	Referinţe
NU SUNT	

Document care conține date cu caracter personal, protejat de prevederile Regulamentului (UE) nr. 679/2016 și Legii 190/2018

Anexa Nr. 1 La Partea I

Teren

Nr cadastral	Suprafaţa (mp)*	Observaţii / Referinţe
	11.050	

* Suprafaţa este determinată in planul de proiecţie Stereo 70.

DETALII LINIARE IMOBIL

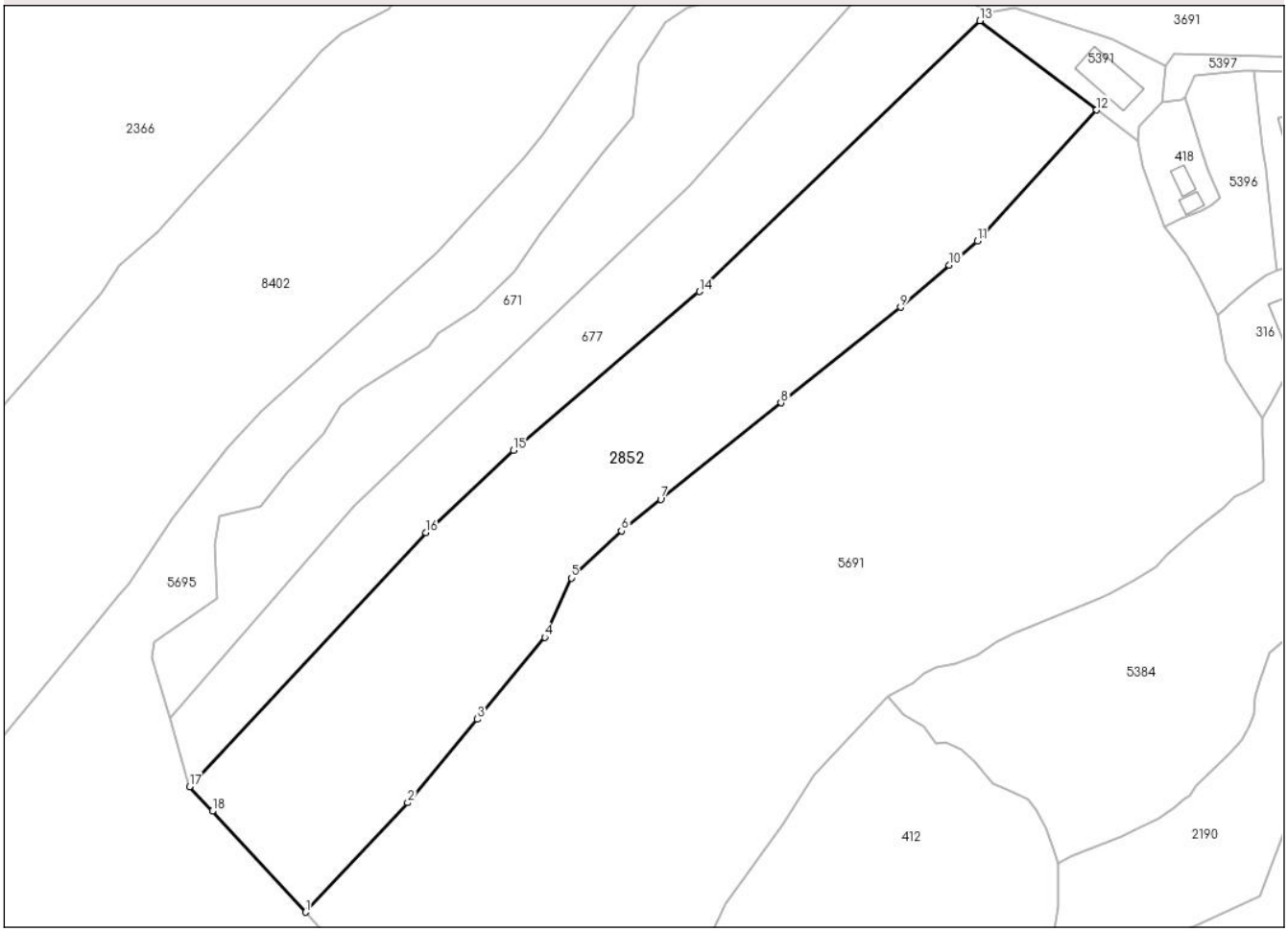

Date referitoare la teren

Crt	Categorie folosință	Intra vilan	Suprafaţa (mp)	Tarla	Parcelă	Nr. topo	Observaţii / Referinţe
1	pasune	NU	11.050	-	-	-	Pasune impadurita

Lungime Segmente
1) Valorile lungimilor segmentelor sunt obţinute din proiecţie în plan.

Punct început	X / Y	Punct sfârşit	X / Y	Lungime segment (** (m)
1	568.846,511 590.872,905	2	568.872,722 590.900,921	38.366
2	568.872,722 590.900,921	3	568.890,519 590.922,321	27.833
3	568.890,519 590.922,321	4	568.907,864 590.943,271	27.198
4	568.907,864 590.943,271	5	568.914,622 590.958,477	16.64
5	568.914,622 590.958,477	6	568.927,463 590.970,529	17.611

Document care conține date cu caracter personal, protejat de prevederile Regulamentului (UE) nr. 679/2016 și Legii 190/2018

Punct început	X / Y	Punct sfârşit	X / Y	Lungime segment (** (m)
6	568.927,463 590.970,529	7	568.937,524 590.978,594	12.894
7	568.937,524 590.978,594	8	568.968,349 591.003,305	39.507
8	568.968,349 591.003,305	9	568.998,986 591.027,747	39.192
9	568.998,986 591.027,747	10	569.011,517 591.038,56	16.551
10	569.011,517 591.038,56	11	569.018,697 591.044,755	9.483
11	569.018,697 591.044,755	12	569.049,277 591.078,26	45.362
12	569.049,277 591.078,26	13	569.019,35 591.101,107	37.651
13	569.019,35 591.101,107	14	568.947,426 591.031,809	99.876
14	568.947,426 591.031,809	15	568.899,757 590.991,173	62.639
15	568.899,757 590.991,173	16	568.877,355 590.970,074	30.774
16	568.877,355 590.970,074	17	568.816,771 590.905,049	88.874
17	568.816,771 590.905,049	18	568.822,643 590.898,753	8.609
18	568.822,643 590.898,753	1	568.846,511 590.872,905	35.182

** Lungimile segmentelor sunt determinate în planul de proiecţie Stereo 70 şi sunt rotunjite la 1 milimetru.
*** Distanţa dintre puncte este formată din segmente cumulate ce sunt mai mici decât valoarea 1 milimetru.

Document care conține date cu caracter personal, protejat de prevederile Regulamentului (UE) nr. 679/2016 și Legii 190/2018

DATE DESPRE IMOBILUL NR. 2853

Oficiul de Cadastru şi Publicitate Imobiliară NEAMT
Biroul de Cadastru şi Publicitate Imobiliară Bicaz

A. Partea I. Descrierea imobilului

TEREN Extravilan

Adresa: Jud. Neamt, pct. 'Ciungii Naibii'

Nr. Crt	Nr cadastral Nr. topografic	Suprafaţa* (mp)	Observaţii / Referinţe
A1		5.508	Sector cadastral:20 Teren neimprejmuit;

B. Partea II. Proprietari şi acte

Inscrieri privitoare la dreptul de proprietate şi alte drepturi reale		Referinţe
2853 / 30/04/2024		
Act Administrativ nr. 3891, din 30/04/2024 emis de Primaria com. Damuc;		
B1	Inscrierea posesiei, drept de PROPRIETATE, dobandit prin Lege, cota actuala 1/1, cota initiala 1/1	A1
	1) **COVASAN DOREL**	

C. Partea III. SARCINI .

Inscrieri privind dezmembramintele dreptului de proprietate, drepturi reale de garanţie şi sarcini	Referinţe
NU SUNT	

Anexa Nr. 1 La Partea I

Teren

Nr cadastral	Suprafaţa (mp)*	Observaţii / Referinţe
	5.508	

* Suprafaţa este determinată in planul de proiecţie Stereo 70.

DETALII LINIARE IMOBIL

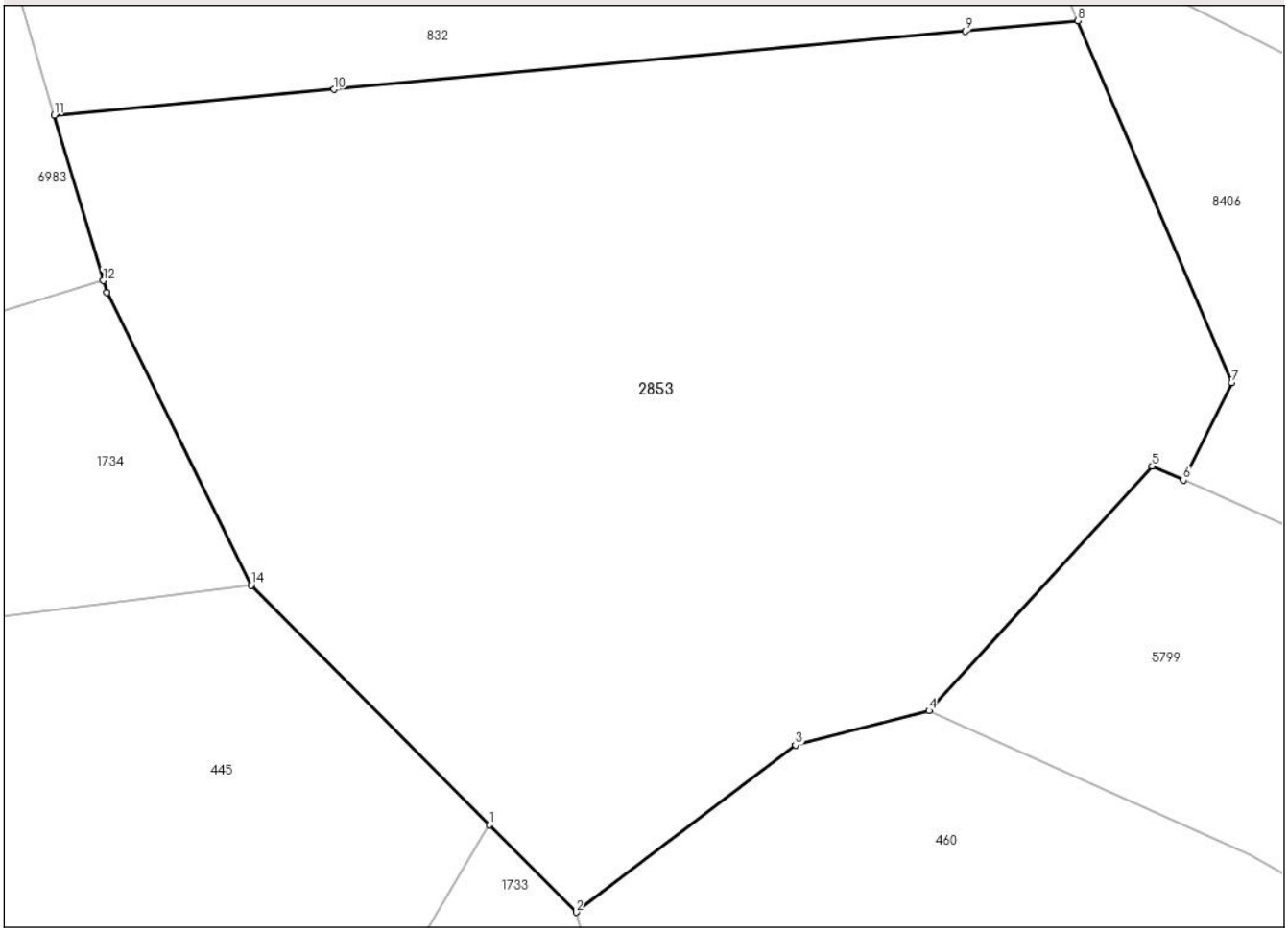

Date referitoare la teren

Crt	Categorie folosință	Intra vilan	Suprafaţa (mp)	Tarla	Parcelă	Nr. topo	Observaţii / Referinţe
1	pasune	NU	1.790	-	-	-	
2	pasune	NU	3.718	-	-	-	Pasune impadurita

Lungime Segmente
1) Valorile lungimilor segmentelor sunt obţinute din proiecţie în plan.

Punct început	X / Y	Punct sfârşit	X / Y	Lungime segment (** (m)
1	568.670,65 590.178,781	2	568.678,546 590.170,84	11.198
2	568.678,546 590.170,84	3	568.698,56 590.186,08	25.156
3	568.698,56 590.186,08	4	568.710,736 590.189,203	12.57
4	568.710,736 590.189,203	5	568.731,098 590.211,478	30.179

Document care conține date cu caracter personal, protejat de prevederile Regulamentului (UE) nr. 679/2016 și Legii 190/2018

Punct început	X / Y	Punct sfârşit	X / Y	Lungime segment (** (m)
5	568.731,098 590.211,478	6	568.733,935 590.210,222	3.103
6	568.733,935 590.210,222	7	568.738,367 590.219,086	9.91
7	568.738,367 590.219,086	8	568.724,341 590.252,071	35.843
8	568.724,341 590.252,071	9	568.714,08 590.251,125	10.305
9	568.714,08 590.251,125	10	568.656,471 590.245,815	57.853
10	568.656,471 590.245,815	11	568.630,959 590.243,463	25.62
11	568.630,959 590.243,463	12	568.635,426 590.228,397	15.714
12	568.635,426 590.228,397	13	568.635,75 590.227,303	1.141
13	568.635,75 590.227,303	14	568.648,921 590.200,635	29.743
14	568.648,921 590.200,635	1	568.670,65 590.178,781	30.818

** Lungimile segmentelor sunt determinate în planul de proiecţie Stereo 70 şi sunt rotunjite la 1 milimetru.
*** Distanţa dintre puncte este formată din segmente cumulate ce sunt mai mici decât valoarea 1 milimetru.

Document care conține date cu caracter personal, protejat de prevederile Regulamentului (UE) nr. 679/2016 și Legii 190/2018

DATE DESPRE IMOBILUL NR. 2962

Oficiul de Cadastru şi Publicitate Imobiliară NEAMT
Biroul de Cadastru şi Publicitate Imobiliară Bicaz

A. Partea I. Descrierea imobilului

TEREN Extravilan

Adresa: Jud. Neamt, pct. 'Ciofu'

Nr. Crt	Nr cadastral Nr. topografic	Suprafaţa* (mp)	Observaţii / Referinţe
A1		5.604	Sector cadastral:20 Teren imprejmuit;

B. Partea II. Proprietari şi acte

Inscrieri privitoare la dreptul de proprietate şi alte drepturi reale		Referinţe
2962 / 30/04/2024		
Act Administrativ nr. 3892, din 30/04/2024 emis de Primaria com. Damuc;		
B1	Inscrierea posesiei, drept de PROPRIETATE, dobandit prin Lege, cota actuala 1/1, cota initiala 1/1	A1
	1) **PÂNTEA IOANA** 2) **PÂNTEA IOAN**, -DECEDAT DEFUNCT:Da	

C. Partea III. SARCINI .

Inscrieri privind dezmembramintele dreptului de proprietate, drepturi reale de garanţie şi sarcini	Referinţe
NU SUNT	

Document care conține date cu caracter personal, protejat de prevederile Regulamentului (UE) nr. 679/2016 și Legii 190/2018

Anexa Nr. 1 La Partea I

Teren

Nr cadastral	Suprafaţa (mp)*	Observaţii / Referinţe
	5.604	

* Suprafaţa este determinată in planul de proiecţie Stereo 70.

DETALII LINIARE IMOBIL

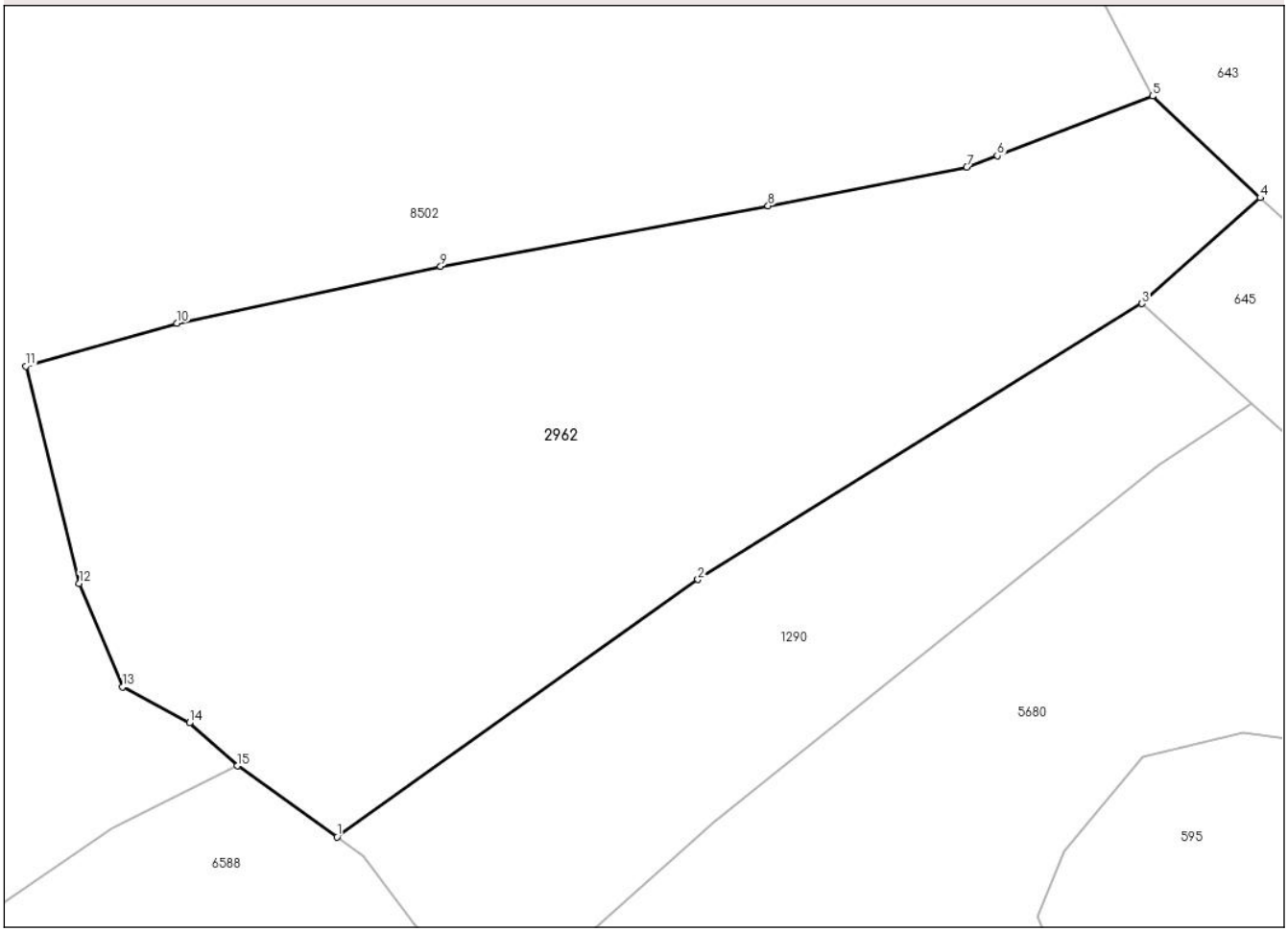

Date referitoare la teren

Crt	Categorie folosință	Intra vilan	Suprafaţa (mp)	Tarla	Parcelă	Nr. topo	Observaţii / Referinţe
1	pasune	NU	5.604	-	-	-	

Lungime Segmente
1) Valorile lungimilor segmentelor sunt obţinute din proiecţie în plan.

Punct început	X / Y	Punct sfârşit	X / Y	Lungime segment (** (m)
1	569.018,532 590.298,663	2	569.060,624 590.328,656	51.685
2	569.060,624 590.328,656	3	569.112,427 590.360,793	60.962
3	569.112,427 590.360,793	4	569.126,232 590.373,136	18.518
4	569.126,232 590.373,136	5	569.113,665 590.384,981	17.269
5	569.113,665 590.384,981	6	569.095,553 590.378,031	19.4

Document care conține date cu caracter personal, protejat de prevederile Regulamentului (UE) nr. 679/2016 și Legii 190/2018

Punct început	X / Y	Punct sfârşit	X / Y	Lungime segment (** (m)
6	569.095,553 590.378,031	7	569.092,006 590.376,691	3.792
7	569.092,006 590.376,691	8	569.068,82 590.372,191	23.619
8	569.068,82 590.372,191	9	569.030,624 590.365,143	38.841
9	569.030,624 590.365,143	10	568.999,853 590.358,516	31.477
10	568.999,853 590.358,516	11	568.982,244 590.353,512	18.306
11	568.982,244 590.353,512	12	568.988,476 590.328,198	26.07
12	568.988,476 590.328,198	13	568.993,503 590.316,117	13.085
13	568.993,503 590.316,117	14	569.001,318 590.311,94	8.861
14	569.001,318 590.311,94	15	569.006,938 590.306,942	7.521
15	569.006,938 590.306,942	1	569.018,532 590.298,663	14.246

** Lungimile segmentelor sunt determinate în planul de proiecţie Stereo 70 şi sunt rotunjite la 1 milimetru.
*** Distanţa dintre puncte este formată din segmente cumulate ce sunt mai mici decât valoarea 1 milimetru.

Document care conține date cu caracter personal, protejat de prevederile Regulamentului (UE) nr. 679/2016 și Legii 190/2018

DATE DESPRE IMOBILUL NR. 3031

Oficiul de Cadastru şi Publicitate Imobiliară NEAMT
Biroul de Cadastru şi Publicitate Imobiliară Bicaz

A. Partea I. Descrierea imobilului

TEREN Extravilan

Adresa: Jud. Neamt, Extravilan Damuc, Punct Arsita

Nr. Crt	Nr cadastral Nr. topografic	Suprafaţa* (mp)	Observaţii / Referinţe
A1	50695	3.251	Sector cadastral:20 Teren neimprejmuit; Extravilan Damuc, Punct Arsita

B. Partea II. Proprietari şi acte

Inscrieri privitoare la dreptul de proprietate şi alte drepturi reale		Referinţe
20640 / 30/09/2015		
Act Notarial nr. Contract de donatie aut. nr. 1863, din 29/09/2015 emis de NP BĂLAN Oana;		
B1	Intabulare, drept de PROPRIETATEcu titlu de drept de donatie, ca bun propriu,, dobandit prin Conventie, cota actuala 1/1, cota initiala 1/1	A1
	1) **DIACONU ADINA-ANDREEA**	

C. Partea III. SARCINI .

Inscrieri privind dezmembramintele dreptului de proprietate, drepturi reale de garanţie şi sarcini	Referinţe
NU SUNT	

Document care conține date cu caracter personal, protejat de prevederile Regulamentului (UE) nr. 679/2016 și Legii 190/2018

Anexa Nr. 1 La Partea I

Teren

Nr cadastral	Suprafaţa (mp)*	Observaţii / Referinţe
50695	3.251	Extravilan Damuc, Punct Arsita

* Suprafaţa este determinată in planul de proiecţie Stereo 70.

DETALII LINIARE IMOBIL

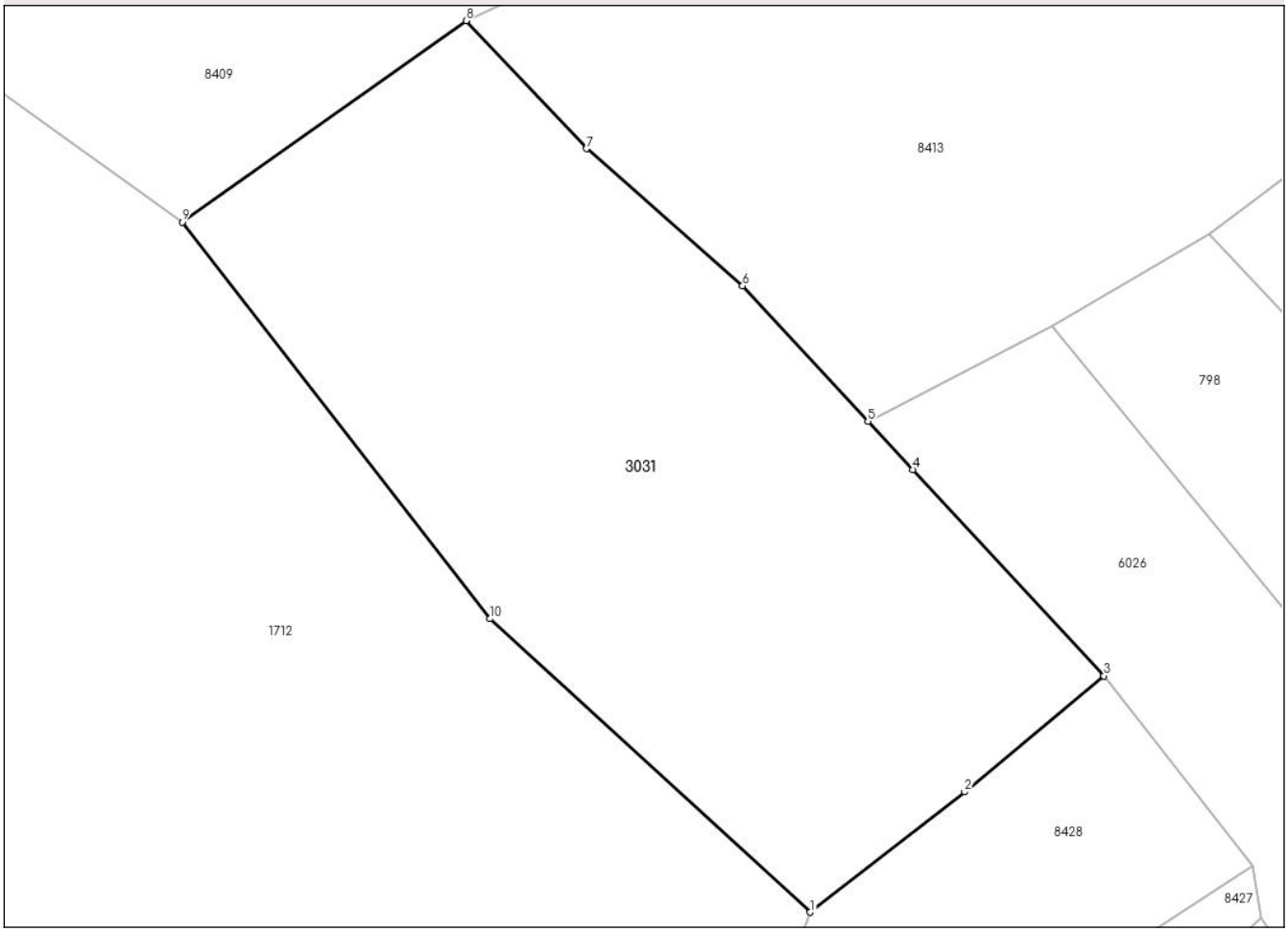

Date referitoare la teren

Crt	Categorie folosință	Intra vilan	Suprafaţa (mp)	Tarla	Parcelă	Nr. topo	Observaţii / Referinţe
1	pasune	NU	1.756	-	-	-	
2	pasune	NU	1.495	-	-	-	Pasune impadurita

Lungime Segmente
1) Valorile lungimilor segmentelor sunt obţinute din proiecţie în plan.

Punct început	X / Y	Punct sfârşit	X / Y	Lungime segment (** (m)
1	568.575,631 589.784,866	2	568.590,409 589.796,351	18.716
2	568.590,409 589.796,351	3	568.603,724 589.807,444	17.33
3	568.603,724 589.807,444	4	568.585,435 589.827,133	26.873
4	568.585,435 589.827,133	5	568.581,152 589.831,751	6.298

Document care conține date cu caracter personal, protejat de prevederile Regulamentului (UE) nr. 679/2016 și Legii 190/2018

Punct început	X / Y	Punct sfârşit	X / Y	Lungime segment (** (m)
5	568.581,152 589.831,751	6	568.569,157 589.844,684	17.639
6	568.569,157 589.844,684	7	568.554,231 589.857,801	19.871
7	568.554,231 589.857,801	8	568.542,729 589.870,019	16.78
8	568.542,729 589.870,019	9	568.515,583 589.850,783	33.271
9	568.515,583 589.850,783	10	568.545,013 589.812,884	47.984
10	568.545,013 589.812,884	1	568.575,631 589.784,866	41.503

** Lungimile segmentelor sunt determinate în planul de proiecţie Stereo 70 şi sunt rotunjite la 1 milimetru.
*** Distanţa dintre puncte este formată din segmente cumulate ce sunt mai mici decât valoarea 1 milimetru.

Document care conține date cu caracter personal, protejat de prevederile Regulamentului (UE) nr. 679/2016 și Legii 190/2018

DATE DESPRE IMOBILUL NR. 3032

Oficiul de Cadastru şi Publicitate Imobiliară NEAMT
Biroul de Cadastru şi Publicitate Imobiliară Bicaz

A. Partea I. Descrierea imobilului

TEREN Extravilan

Adresa: Jud. Neamt, Extravilan Damuc, Punct Arsita

Nr. Crt	Nr cadastral Nr. topografic	Suprafaţa* (mp)	Observaţii / Referinţe
A1	50697	6.640	Sector cadastral:20 Teren neimprejmuit; Extravilan Damuc, Punct Arsita

B. Partea II. Proprietari şi acte

Inscrieri privitoare la dreptul de proprietate şi alte drepturi reale		Referinţe
20641 / 30/09/2015		
Act Notarial nr. Contract de donatie aut. nr. 1863, din 29/09/2015 emis de NP BĂLAN Oana;		
B1	Intabulare, drept de PROPRIETATEcu titlu de drepr de donatie, ca bun propriu,, dobandit prin Conventie, cota actuala 1/1, cota initiala 1/1	A1
	1) **DIACONU ADINA-ANDREEA**	

C. Partea III. SARCINI .

Inscrieri privind dezmembramintele dreptului de proprietate, drepturi reale de garanţie şi sarcini	Referinţe
NU SUNT	

Document care conține date cu caracter personal, protejat de prevederile Regulamentului (UE) nr. 679/2016 și Legii 190/2018

Anexa Nr. 1 La Partea I

Teren

Nr cadastral	Suprafaţa (mp)*	Observaţii / Referinţe
50697	6.640	Extravilan Damuc, Punct Arsita

* Suprafaţa este determinată in planul de proiecţie Stereo 70.

DETALII LINIARE IMOBIL

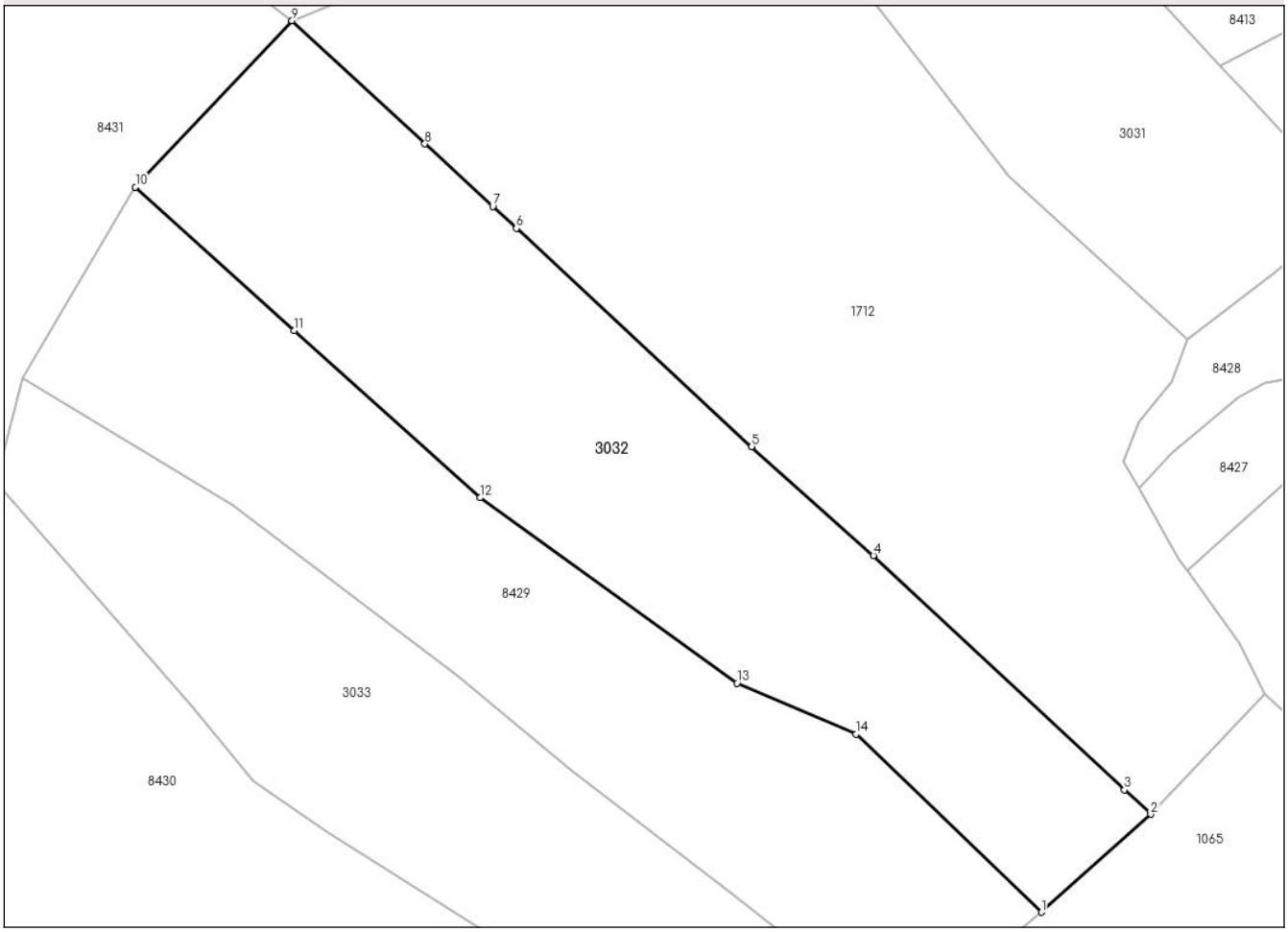

Date referitoare la teren

Crt	Categorie folosință	Intra vilan	Suprafaţa (mp)	Tarla	Parcelă	Nr. topo	Observaţii / Referinţe
1	pasune	NU	4.922	-	-	-	
2	pasune	NU	1.718	-	-	-	Pasune impadurita

Lungime Segmente
1) Valorile lungimilor segmentelor sunt obţinute din proiecţie în plan.

Punct început	X / Y	Punct sfârşit	X / Y	Lungime segment (** (m)
1	568.550,534 589.686,833	2	568.569,274 589.703,582	25.134
2	568.569,274 589.703,582	3	568.564,788 589.707,761	6.131
3	568.564,788 589.707,761	4	568.521,747 589.747,875	58.836
4	568.521,747 589.747,875	5	568.500,923 589.766,532	27.959

Document care conține date cu caracter personal, protejat de prevederile Regulamentului (UE) nr. 679/2016 și Legii 190/2018

Punct început	X / Y	Punct sfârşit	X / Y	Lungime segment (** (m)
5	568.500,923 589.766,532	6	568.460,571 589.803,848	54.962
6	568.460,571 589.803,848	7	568.456,537 589.807,58	5.496
7	568.456,537 589.807,58	8	568.444,921 589.818,325	15.824
8	568.444,921 589.818,325	9	568.422,135 589.839,404	31.041
9	568.422,135 589.839,404	10	568.395,324 589.810,939	39.104
10	568.395,324 589.810,939	11	568.422,551 589.786,405	36.65
11	568.422,551 589.786,405	12	568.454,354 589.757,749	42.809
12	568.454,354 589.757,749	13	568.498,406 589.726,036	54.28
13	568.498,406 589.726,036	14	568.518,829 589.717,312	22.208
14	568.518,829 589.717,312	1	568.550,534 589.686,833	43.979

** Lungimile segmentelor sunt determinate în planul de proiecţie Stereo 70 şi sunt rotunjite la 1 milimetru.
*** Distanţa dintre puncte este formată din segmente cumulate ce sunt mai mici decât valoarea 1 milimetru.

Document care conține date cu caracter personal, protejat de prevederile Regulamentului (UE) nr. 679/2016 și Legii 190/2018

DATE DESPRE IMOBILUL NR. 3033

Oficiul de Cadastru şi Publicitate Imobiliară NEAMT
Biroul de Cadastru şi Publicitate Imobiliară Bicaz

A. Partea I. Descrierea imobilului

TEREN Extravilan

Adresa: Jud. Neamt, Extravilan Damuc, Punct Arsita

Nr. Crt	Nr cadastral Nr. topografic	Suprafaţa* (mp)	Observaţii / Referinţe
A1	50696	5.199	Sector cadastral:20 Teren neimprejmuit; Extravilan Damuc, Punct Arsita

B. Partea II. Proprietari şi acte

Inscrieri privitoare la dreptul de proprietate şi alte drepturi reale		Referinţe
20642 / 30/09/2015		
Act Notarial nr. Contract de donatie aut. nr. 1863, din 29/09/2015 emis de NP BĂLAN Oana;		
B1	Intabulare, drept de PROPRIETATEcu titlu de drept de donatie, ca bun propriu,, dobandit prin Conventie, cota actuala 1/1, cota initiala 1/1	A1
	1) **DIACONU ADINA-ANDREEA**	

C. Partea III. SARCINI .

Inscrieri privind dezmembramintele dreptului de proprietate, drepturi reale de garanţie şi sarcini	Referinţe
NU SUNT	

Document care conține date cu caracter personal, protejat de prevederile Regulamentului (UE) nr. 679/2016 și Legii 190/2018

Anexa Nr. 1 La Partea I

Teren

Nr cadastral	Suprafaţa (mp)*	Observaţii / Referinţe
50696	5.199	Extravilan Damuc, Punct Arsita

* Suprafaţa este determinată in planul de proiecţie Stereo 70.

DETALII LINIARE IMOBIL

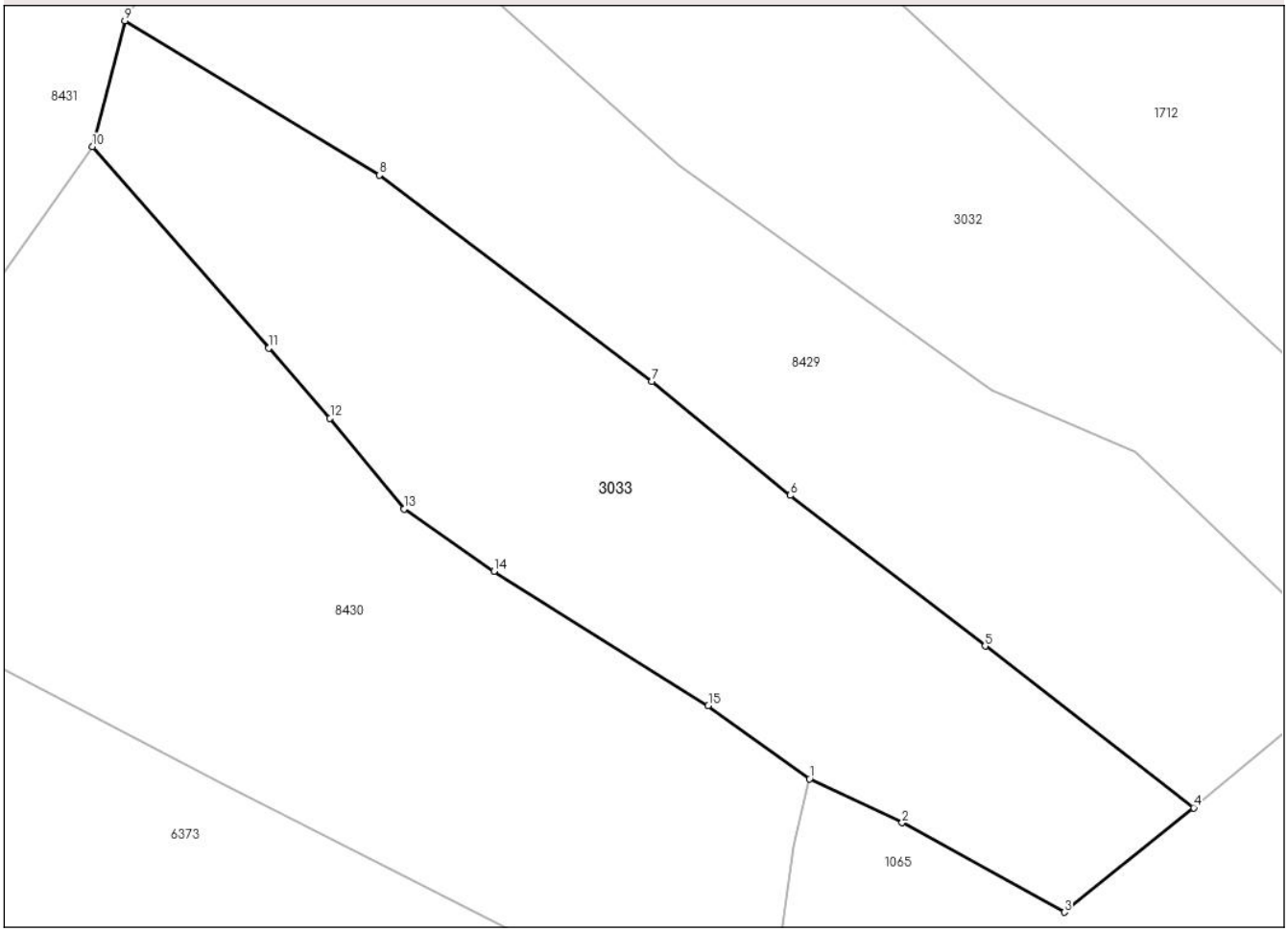

Date referitoare la teren

Crt	Categorie folosință	Intra vilan	Suprafaţa (mp)	Tarla	Parcelă	Nr. topo	Observaţii / Referinţe
1	pasune	NU	4.268	-	-	-	
2	pasune	NU	931	-	-	-	Pasune impadurita

Lungime Segmente
1) Valorile lungimilor segmentelor sunt obţinute din proiecţie în plan.

Punct început	X / Y	Punct sfârşit	X / Y	Lungime segment (** (m)
1	568.472,763 589.671,26	2	568.485,831 589.665,055	14.466
2	568.485,831 589.665,055	3	568.508,706 589.652,438	26.124
3	568.508,706 589.652,438	4	568.526,99 589.667,164	23.477
4	568.526,99 589.667,164	5	568.497,541 589.689,973	37.249

Document care conține date cu caracter personal, protejat de prevederile Regulamentului (UE) nr. 679/2016 și Legii 190/2018

Punct început	X / Y	Punct sfârşit	X / Y	Lungime segment (** (m)
5	568.497,541 589.689,973	6	568.470,007 589.711,212	34.774
6	568.470,007 589.711,212	7	568.450,484 589.727,308	25.303
7	568.450,484 589.727,308	8	568.412,007 589.756,402	48.238
8	568.412,007 589.756,402	9	568.376,075 589.778,164	42.008
9	568.376,075 589.778,164	10	568.371,504 589.760,39	18.352
10	568.371,504 589.760,39	11	568.396,381 589.732,007	37.742
11	568.396,381 589.732,007	12	568.405,053 589.722,113	13.157
12	568.405,053 589.722,113	13	568.415,511 589.709,309	16.532
13	568.415,511 589.709,309	14	568.428,187 589.700,501	15.436
14	568.428,187 589.700,501	15	568.458,453 589.681,589	35.689
15	568.458,453 589.681,589	1	568.472,763 589.671,26	17.648

** Lungimile segmentelor sunt determinate în planul de proiecţie Stereo 70 şi sunt rotunjite la 1 milimetru.
*** Distanţa dintre puncte este formată din segmente cumulate ce sunt mai mici decât valoarea 1 milimetru.

Document care conține date cu caracter personal, protejat de prevederile Regulamentului (UE) nr. 679/2016 și Legii 190/2018

DATE DESPRE IMOBILUL NR. 3147

Oficiul de Cadastru şi Publicitate Imobiliară NEAMT
Biroul de Cadastru şi Publicitate Imobiliară Bicaz

A. Partea I. Descrierea imobilului

Nr. CF vechi:183/N
Nr. cadastral vechi:225

TEREN Extravilan

Adresa: Jud. Neamt

Nr. Crt	Nr cadastral Nr. topografic	Suprafaţa* (mp)	Observaţii / Referinţe
A1	50175	2.900	Sector cadastral:20 Teren neimprejmuit; Extravilan Damuc, Puct Ciungii Naibii

B. Partea II. Proprietari şi acte

Inscrieri privitoare la dreptul de proprietate şi alte drepturi reale		Referinţe
4043 / 24/11/2008		
Act Notarial nr. 1857, din 24/11/2008 emis de BNP Samson Grigore;		
B1	Intabulare, drept de PROPRIETATE, dobandit prin Conventie, cota actuala 1/1, cota initiala 1/1	A1
	1) **BUCUR SIMION** 2) **BUCUR LIVIA**, -soti	
	OBSERVATII: (provenita din conversia CF 183/N)	

C. Partea III. SARCINI .

Inscrieri privind dezmembramintele dreptului de proprietate, drepturi reale de garanţie şi sarcini	Referinţe
NU SUNT	

Document care conține date cu caracter personal, protejat de prevederile Regulamentului (UE) nr. 679/2016 și Legii 190/2018

Anexa Nr. 1 La Partea I

Teren

Nr cadastral	Suprafaţa (mp)*	Observaţii / Referinţe
50175	2.900	Extravilan Damuc, Puct Ciungii Naibii

* Suprafaţa este determinată in planul de proiecţie Stereo 70.

DETALII LINIARE IMOBIL

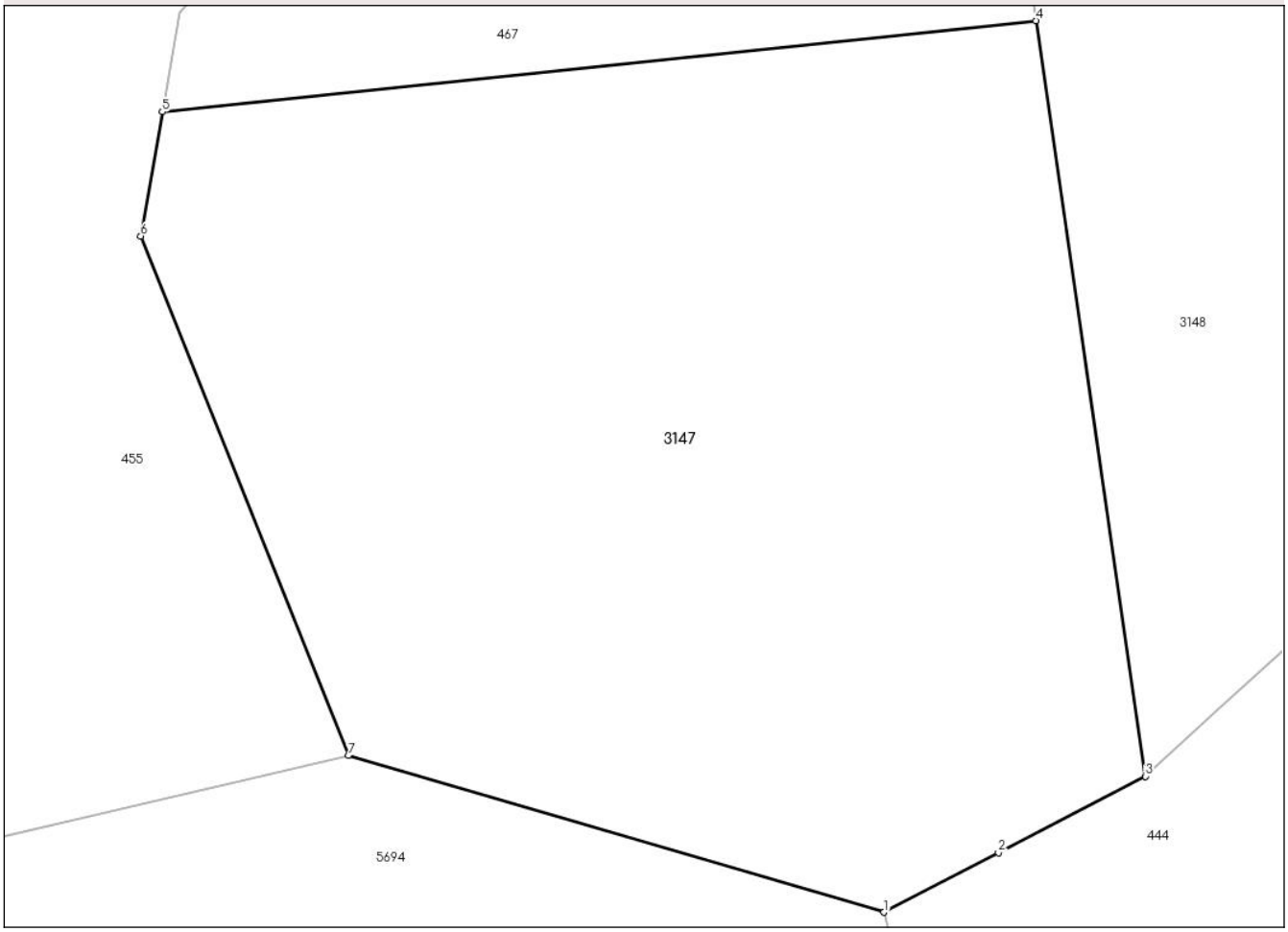

Date referitoare la teren

Crt	Categorie folosință	Intra vilan	Suprafaţa (mp)	Tarla	Parcelă	Nr. topo	Observaţii / Referinţe
1	pasune	NU	2.900	-	-	-	

Lungime Segmente
1) Valorile lungimilor segmentelor sunt obţinute din proiecţie în plan.

Punct început	X / Y	Punct sfârşit	X / Y	Lungime segment (** (m)
1	568.766,633 590.474,897	2	568.774,191 590.478,824	8.517
2	568.774,191 590.478,824	3	568.783,9 590.483,869	10.942
3	568.783,9 590.483,869	4	568.776,664 590.533,736	50.389
4	568.776,664 590.533,736	5	568.718,943 590.527,721	58.034
5	568.718,943 590.527,721	6	568.717,527 590.519,516	8.326

Document care conține date cu caracter personal, protejat de prevederile Regulamentului (UE) nr. 679/2016 și Legii 190/2018

Punct început	X / Y	Punct sfârşit	X / Y	Lungime segment (** (m)
6	568.717,527 590.519,516	7	568.731,235 590.485,228	36.927
7	568.731,235 590.485,228	1	568.766,633 590.474,897	36.875

** Lungimile segmentelor sunt determinate în planul de proiecţie Stereo 70 şi sunt rotunjite la 1 milimetru.
*** Distanţa dintre puncte este formată din segmente cumulate ce sunt mai mici decât valoarea 1 milimetru.

Document care conține date cu caracter personal, protejat de prevederile Regulamentului (UE) nr. 679/2016 și Legii 190/2018

DATE DESPRE IMOBILUL NR. 3148

Oficiul de Cadastru şi Publicitate Imobiliară NEAMT
Biroul de Cadastru şi Publicitate Imobiliară Bicaz

A. Partea I. Descrierea imobilului

TEREN Extravilan

Adresa: Jud. Neamt, pct. 'Obarsie'

Nr. Crt	Nr cadastral Nr. topografic	Suprafaţa* (mp)	Observaţii / Referinţe
A1		27.126	Sector cadastral:20 Teren neimprejmuit;

B. Partea II. Proprietari şi acte

Inscrieri privitoare la dreptul de proprietate şi alte drepturi reale		Referinţe
3148 / 30/04/2024		
Act Administrativ nr. 3893, din 30/04/2024 emis de Primaria com. Damuc;		
B1	Inscrierea posesiei, drept de PROPRIETATE, dobandit prin Lege, cota actuala 1/1, cota initiala 1/1	A1
	1) **BUCUR SIMION** 2) **BUCUR LIVIA**	

C. Partea III. SARCINI .

Inscrieri privind dezmembramintele dreptului de proprietate, drepturi reale de garanţie şi sarcini	Referinţe
NU SUNT	

Document care conține date cu caracter personal, protejat de prevederile Regulamentului (UE) nr. 679/2016 și Legii 190/2018

Anexa Nr. 1 La Partea I

Teren

Nr cadastral	Suprafaţa (mp)*	Observaţii / Referinţe
	27.126	

* Suprafaţa este determinată in planul de proiecţie Stereo 70.

DETALII LINIARE IMOBIL

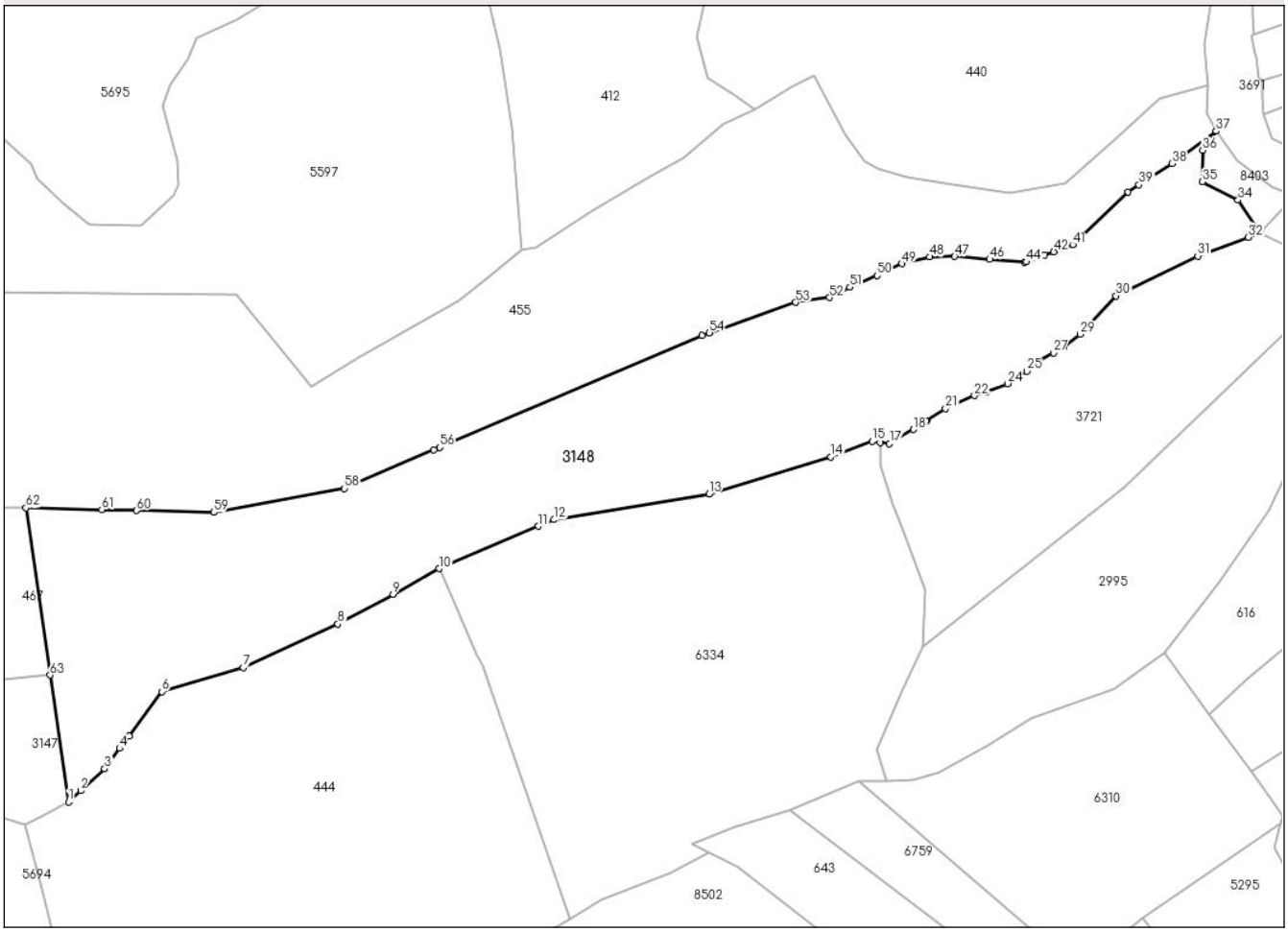

Date referitoare la teren

Crt	Categorie folosință	Intra vilan	Suprafaţa (mp)	Tarla	Parcelă	Nr. topo	Observaţii / Referinţe
1	pasune	NU	529	-	-	-	Pasune impadurita
2	drum	NU	206	-	-	-	
3	pasune	NU	1.865	-	-	-	Pasune impadurita
4	drum	NU	171	-	-	-	
5	pasune	NU	9.874	-	-	-	
6	pasune	NU	3.580	-	-	-	Pasune impadurita
7	pasune	NU	7.890	-	-	-	Pasune impadurita
8	pasune	NU	3.011	-	-	-	

Lungime Segmente

1) Valorile lungimilor segmentelor sunt obţinute din proiecţie în plan.

Punct început	X / Y	Punct sfârşit	X / Y	Lungime segment

Punct început	X / Y	Punct sfârşit	X / Y	Lungime segment

Punct început	X / Y	Punct sfârşit	X / Y	Lungime segment

Document care conține date cu caracter personal, protejat de prevederile Regulamentului (UE) nr. 679/2016 și Legii 190/2018

Punct început	X / Y	Punct sfârşit	X / Y	Lungime segment
1	568.783,9 590.483,869	2	568.788,711 590.488,279	6.526
4	568.804,051 590.504,926	5	568.807,72 590.509,889	6.172
7	568.852,744 590.536,725	8	568.890,054 590.553,828	41.043
10	568.929,829 590.575,643	11	568.969,072 590.592,372	42.66
13	569.036,232 590.604,997	14	569.084,195 590.619,614	50.141
16	569.103,735 590.625,356	17	569.107,371 590.624,87	3.668
19	569.121,917 590.633,89	20	569.121,949 590.633,911	0.038
22	569.140,847 590.643,783	23	569.145,599 590.645,413	5.024
25	569.161,473 590.653,379	26	569.164,518 590.656,242	4.18
28	569.175,968 590.663,002	29	569.182,565 590.667,907	8.221
31	569.228,815 590.698,73	32	569.248,648 590.706,091	21.155
34	569.244,697 590.720,723	35	569.230,694 590.727,921	15.745
37	569.236,049 590.747,902	38	569.218,579 590.735,076	21.673
40	569.201,372 590.723,974	41	569.179,586 590.703,16	30.131
43	569.168,44 590.699,047	44	569.161,203 590.696,377	7.714
46	569.146,89 590.697,387	47	569.133,051 590.698,556	13.888
49	569.112,261 590.695,727	50	569.102,482 590.691,052	10.839
52	569.083,722 590.682,38	53	569.070,374 590.680,493	13.481
55	569.033,535 590.667,497	56	568.930,155 590.623,369	112.404
58	568.892,549 590.607,273	59	568.841,206 590.597,837	52.203
61	568.796,997 590.598,872	62	568.767,11 590.599,571	29.895

Punct început	X / Y	Punct sfârşit	X / Y	Lungime segment
2	568.788,711 590.488,279	3	568.798,121 590.496,904	12.765
5	568.807,72 590.509,889	6	568.820,591 590.527,298	21.65
8	568.890,054 590.553,828	9	568.911,787 590.565,638	24.735
11	568.969,072 590.592,372	12	568.975,113 590.594,947	6.567
14	569.084,195 590.619,614	15	569.100,548 590.625,827	17.493
17	569.107,371 590.624,87	18	569.116,782 590.630,467	10.95
20	569.121,949 590.633,911	21	569.129,453 590.638,586	8.841
23	569.145,599 590.645,413	24	569.153,92 590.648,507	8.878
26	569.164,518 590.656,242	27	569.171,947 590.660,628	8.627
29	569.182,565 590.667,907	30	569.196,657 590.683,017	20.661
32	569.248,648 590.706,091	33	569.253,444 590.707,871	5.116
35	569.230,694 590.727,921	36	569.230,771 590.740,312	12.391
38	569.218,579 590.735,076	39	569.205,634 590.726,724	15.405
41	569.179,586 590.703,16	42	569.172,12 590.700,405	7.958
44	569.161,203 590.696,377	45	569.160,607 590.696,157	0.635
47	569.133,051 590.698,556	48	569.123,21 590.698,372	9.843
50	569.102,482 590.691,052	51	569.091,779 590.686,439	11.655
53	569.070,374 590.680,493	54	569.036,403 590.668,508	36.023
56	568.930,155 590.623,369	57	568.927,838 590.622,378	2.52
59	568.841,206 590.597,837	60	568.810,736 590.598,55	30.478
62	568.767,11 590.599,571	63	568.776,664 590.533,736	66.525

Punct început	X / Y	Punct sfârşit	X / Y	Lungime segment
3	568.798,121 590.496,904	4	568.804,051 590.504,926	9.976
6	568.820,591 590.527,298	7	568.852,744 590.536,725	33.506
9	568.911,787 590.565,638	10	568.929,829 590.575,643	20.63
12	568.975,113 590.594,947	13	569.036,232 590.604,997	61.94
15	569.100,548 590.625,827	16	569.103,735 590.625,356	3.222
18	569.116,782 590.630,467	19	569.121,917 590.633,89	6.171
21	569.129,453 590.638,586	22	569.140,847 590.643,783	12.523
24	569.153,92 590.648,507	25	569.161,473 590.653,379	8.988
27	569.171,947 590.660,628	28	569.175,968 590.663,002	4.67
30	569.196,657 590.683,017	31	569.228,815 590.698,73	35.792
33	569.253,444 590.707,871	34	569.244,697 590.720,723	15.546
36	569.230,771 590.740,312	37	569.236,049 590.747,902	9.245
39	569.205,634 590.726,724	40	569.201,372 590.723,974	5.072
42	569.172,12 590.700,405	43	569.168,44 590.699,047	3.923
45	569.160,607 590.696,157	46	569.146,89 590.697,387	13.772
48	569.123,21 590.698,372	49	569.112,261 590.695,727	11.264
51	569.091,779 590.686,439	52	569.083,722 590.682,38	9.022
54	569.036,403 590.668,508	55	569.033,535 590.667,497	3.041
57	568.927,838 590.622,378	58	568.892,549 590.607,273	38.386
60	568.810,736 590.598,55	61	568.796,997 590.598,872	13.743
63	568.776,664 590.533,736	1	568.783,9 590.483,869	50.389

**** Lungimile segmentelor sunt determinate în planul de proiecţie Stereo 70 şi sunt rotunjite la 1 milimetru.**
***** Distanţa dintre puncte este formată din segmente cumulate ce sunt mai mici decât valoarea 1 milimetru.**

Document care conține date cu caracter personal, protejat de prevederile Regulamentului (UE) nr. 679/2016 și Legii 190/2018

DATE DESPRE IMOBILUL NR. 3721

Oficiul de Cadastru şi Publicitate Imobiliară NEAMT
Biroul de Cadastru şi Publicitate Imobiliară Bicaz

A. Partea I. Descrierea imobilului

TEREN Extravilan

Adresa: Jud. Neamt, pct. 'Ciofu'

Nr. Crt	Nr cadastral Nr. topografic	Suprafaţa* (mp)	Observaţii / Referinţe
A1		11.103	Sector cadastral:20 Teren neimprejmuit;

B. Partea II. Proprietari şi acte

Inscrieri privitoare la dreptul de proprietate şi alte drepturi reale		Referinţe
3721 / 30/04/2024		
Act Administrativ nr. 3894, din 30/04/2024 emis de Primaria com. Damuc;		
B1	Inscrierea posesiei, drept de PROPRIETATE, dobandit prin Lege, cota actuala 1/1, cota initiala 1/1	A1
	1) **CHINDEA IOANA**	

C. Partea III. SARCINI .

Inscrieri privind dezmembramintele dreptului de proprietate, drepturi reale de garanţie şi sarcini	Referinţe
NU SUNT	

Document care conține date cu caracter personal, protejat de prevederile Regulamentului (UE) nr. 679/2016 și Legii 190/2018

Anexa Nr. 1 La Partea I

Teren

Nr cadastral	Suprafaţa (mp)*	Observaţii / Referinţe
	11.103	

* Suprafaţa este determinată in planul de proiecţie Stereo 70.

DETALII LINIARE IMOBIL

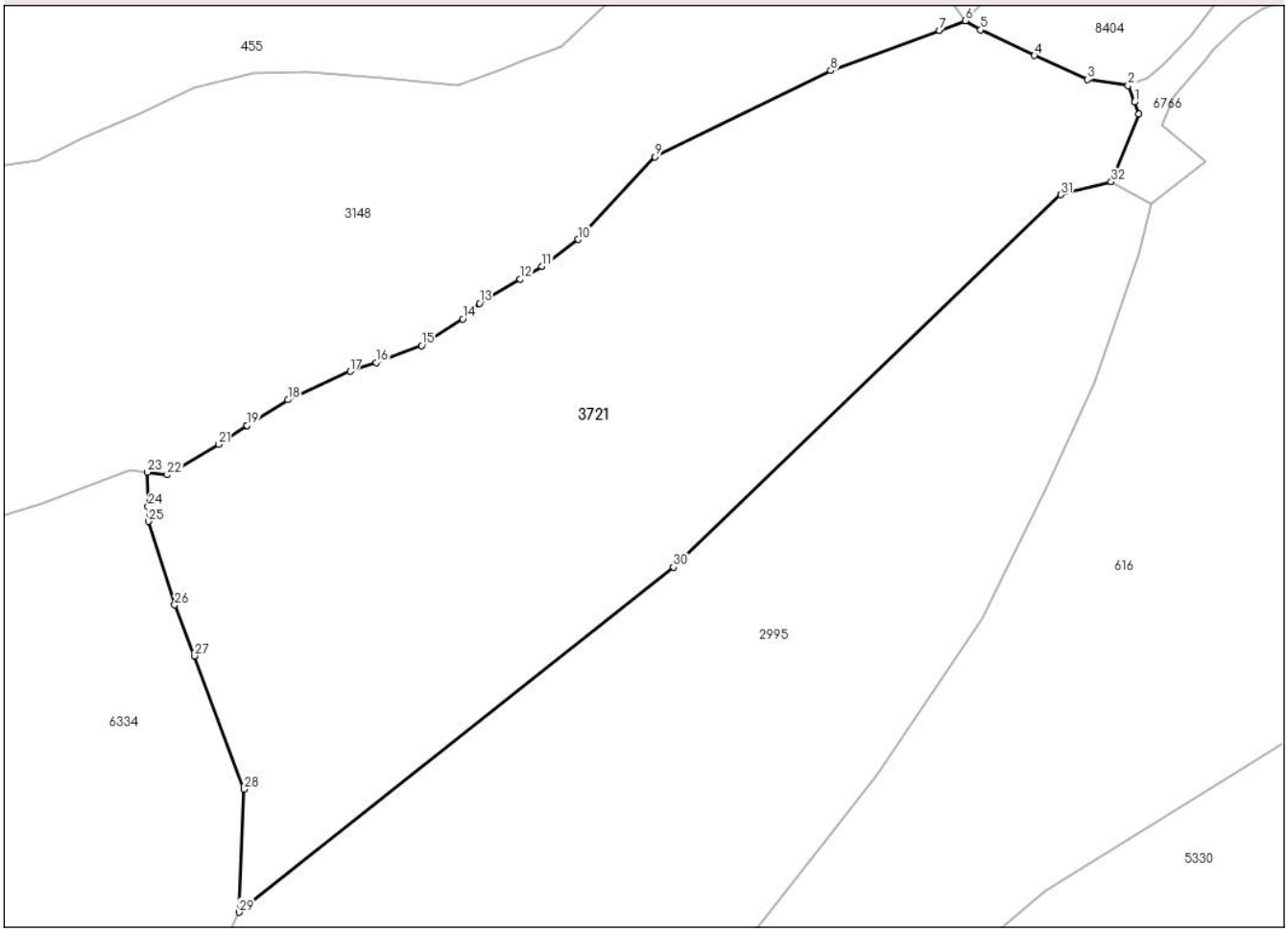

Date referitoare la teren

Crt	Categorie folosință	Intra vilan	Suprafaţa (mp)	Tarla	Parcelă	Nr. topo	Observaţii / Referinţe
1	drum	NU	113	-	-	-	
2	pasune	NU	10.655	-	-	-	Pasune impadurita
3	drum	NU	335	-	-	-	

Lungime Segmente

1) Valorile lungimilor segmentelor sunt obţinute din proiecţie în plan.

Punct început	X / Y	Punct sfârşit	X / Y	Lungime segment (** (m)
1	569.284,347 590.692,98	2	569.283,188 590.696,026	3.259
3	569.275,742 590.697,106	4	569.266,054 590.701,515	10.644
5	569.256,186 590.706,197	6	569.253,444 590.707,871	3.213
7	569.248,648 590.706,091	8	569.228,815 590.698,73	21.155

Punct început	X / Y	Punct sfârşit	X / Y	Lungime segment (** (m)
2	569.283,188 590.696,026	3	569.275,742 590.697,106	7.524
4	569.266,054 590.701,515	5	569.256,186 590.706,197	10.922
6	569.253,444 590.707,871	7	569.248,648 590.706,091	5.116
8	569.228,815 590.698,73	9	569.196,657 590.683,017	35.792

Document care conține date cu caracter personal, protejat de prevederile Regulamentului (UE) nr. 679/2016 și Legii 190/2018

Punct început	X / Y	Punct sfârşit	X / Y	Lungime segment (** (m)
9	569.196,657 590.683,017	10	569.182,565 590.667,907	20.661
11	569.175,968 590.663,002	12	569.171,947 590.660,628	4.67
13	569.164,518 590.656,242	14	569.161,473 590.653,379	4.18
15	569.153,92 590.648,507	16	569.145,599 590.645,413	8.878
17	569.140,847 590.643,783	18	569.129,453 590.638,586	12.523
19	569.121,949 590.633,911	20	569.121,917 590.633,89	0.038
21	569.116,782 590.630,467	22	569.107,371 590.624,87	10.95
23	569.103,735 590.625,356	24	569.103,897 590.619,043	6.315
25	569.103,965 590.616,359	26	569.108,741 590.601,089	15.999
27	569.112,387 590.591,777	28	569.121,485 590.567,421	26.0
29	569.120,541 590.544,941	30	569.200,01 590.608,012	101.456
31	569.270,913 590.676,065	32	569.280,099 590.678,426	9.485
33	569.285,164 590.690,832	1	569.284,347 590.692,98	2.298

Punct început	X / Y	Punct sfârşit	X / Y	Lungime segment (** (m)
10	569.182,565 590.667,907	11	569.175,968 590.663,002	8.221
12	569.171,947 590.660,628	13	569.164,518 590.656,242	8.627
14	569.161,473 590.653,379	15	569.153,92 590.648,507	8.988
16	569.145,599 590.645,413	17	569.140,847 590.643,783	5.024
18	569.129,453 590.638,586	19	569.121,949 590.633,911	8.841
20	569.121,917 590.633,89	21	569.116,782 590.630,467	6.171
22	569.107,371 590.624,87	23	569.103,735 590.625,356	3.668
24	569.103,897 590.619,043	25	569.103,965 590.616,359	2.685
26	569.108,741 590.601,089	27	569.112,387 590.591,777	10.0
28	569.121,485 590.567,421	29	569.120,541 590.544,941	22.5
30	569.200,01 590.608,012	31	569.270,913 590.676,065	98.277
32	569.280,099 590.678,426	33	569.285,164 590.690,832	13.4

** Lungimile segmentelor sunt determinate în planul de proiecţie Stereo 70 şi sunt rotunjite la 1 milimetru.
*** Distanţa dintre puncte este formată din segmente cumulate ce sunt mai mici decât valoarea 1 milimetru.

Document care conține date cu caracter personal, protejat de prevederile Regulamentului (UE) nr. 679/2016 și Legii 190/2018

DATE DESPRE IMOBILUL NR. 5100

Oficiul de Cadastru şi Publicitate Imobiliară NEAMT
Biroul de Cadastru şi Publicitate Imobiliară Bicaz

A. Partea I. Descrierea imobilului

TEREN Extravilan

Adresa: Jud. Neamt, pct. 'Arsita'

Nr. Crt	Nr cadastral Nr. topografic	Suprafaţa* (mp)	Observaţii / Referinţe
A1		96.895	Sector cadastral:20 Teren neimprejmuit;

B. Partea II. Proprietari şi acte

Inscrieri privitoare la dreptul de proprietate şi alte drepturi reale		Referinţe
5100 / 30/04/2024		
Act Administrativ nr. 3895, din 30/04/2024 emis de Primaria com. Damuc;		
B1	Inscrierea posesiei, drept de PROPRIETATE, dobandit prin Lege, cota actuala 1/1, cota initiala 1/1	A1
	1) **BUCUR MARIA** 2) **BUCUR EMANOIL**, -DECEDAT DEFUNCT:Da	

C. Partea III. SARCINI .

Inscrieri privind dezmembramintele dreptului de proprietate, drepturi reale de garanţie şi sarcini	Referinţe
NU SUNT	

Document care conține date cu caracter personal, protejat de prevederile Regulamentului (UE) nr. 679/2016 și Legii 190/2018

Anexa Nr. 1 La Partea I

Teren

Nr cadastral	Suprafaţa (mp)*	Observaţii / Referinţe
	96.895	

* Suprafaţa este determinată in planul de proiecţie Stereo 70.

DETALII LINIARE IMOBIL

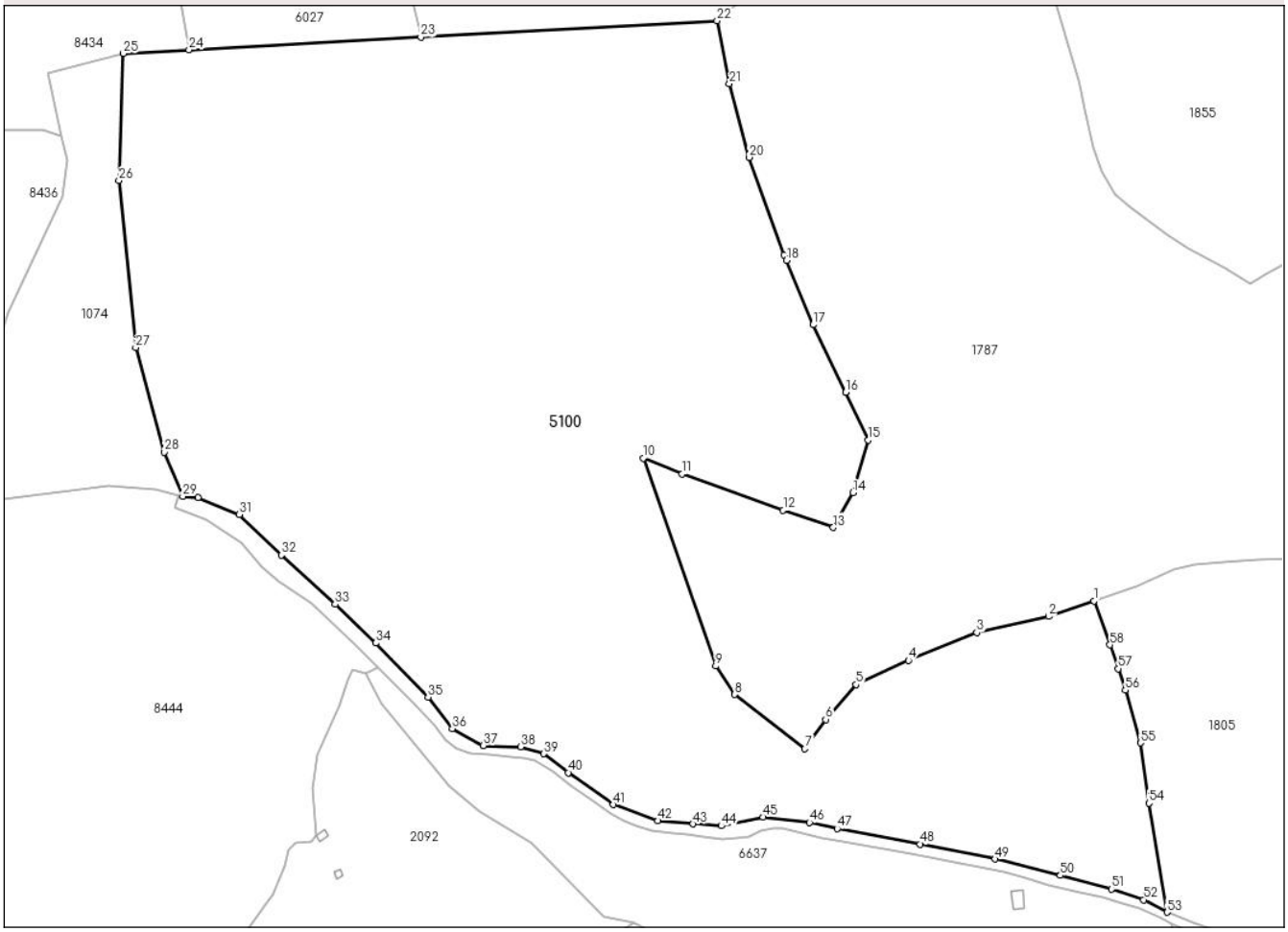

Date referitoare la teren

Crt	Categorie folosință	Intra vilan	Suprafaţa (mp)	Tarla	Parcelă	Nr. topo	Observaţii / Referinţe
1	pasune	NU	13.416	-	-	-	
2	pasune	NU	69.102	-	-	-	Pasune impadurita
3	pasune	NU	14.377	-	-	-	

Lungime Segmente

1) Valorile lungimilor segmentelor sunt obţinute din proiecţie în plan.

Punct început	X / Y	Punct sfârşit	X / Y	Lungime segment
1	568.227,458 589.132,237	2	568.207,037 589.125,27	21.577
4	568.143,858 589.105,487	5	568.120,246 589.094,638	25.985
7	568.097,271 589.065,708	8	568.065,576 589.090,171	40.038
10	568.024,52 589.196,533	11	568.041,963 589.189,3	18.883

Punct început	X / Y	Punct sfârşit	X / Y	Lungime segment
2	568.207,037 589.125,27	3	568.174,703 589.118,038	33.133
5	568.120,246 589.094,638	6	568.106,631 589.078,897	20.812
8	568.065,576 589.090,171	9	568.057,067 589.102,934	15.339
11	568.041,963 589.189,3	12	568.087,486 589.173,133	48.309

Punct început	X / Y	Punct sfârşit	X / Y	Lungime segment
3	568.174,703 589.118,038	4	568.143,858 589.105,487	33.301
6	568.106,631 589.078,897	7	568.097,271 589.065,708	16.173
9	568.057,067 589.102,934	10	568.024,52 589.196,533	99.096
12	568.087,486 589.173,133	13	568.110,035 589.165,262	23.883

Document care conține date cu caracter personal, protejat de prevederile Regulamentului (UE) nr. 679/2016 și Legii 190/2018

Punct început	X / Y	Punct sfârşit	X / Y	Lungime segment
13	568.110,035 589.165,262	14	568.118,969 589.181,004	18.1
16	568.115,566 589.226,101	17	568.100,888 589.256,521	33.776
19	568.087,912 589.288,004	20	568.072,17 589.331,825	46.563
22	568.057,705 589.393,302	23	567.924,252 589.385,915	133.657
25	567.790,299 589.378,501	26	567.788,268 589.321,441	57.096
28	567.808,765 589.199,196	29	567.816,982 589.179,253	21.569
31	567.842,522 589.171,081	32	567.861,393 589.152,93	26.183
34	567.904,033 589.113,315	35	567.927,514 589.088,97	33.824
37	567.952,435 589.067,217	38	567.969,146 589.066,641	16.721
40	567.990,61 589.054,973	41	568.010,922 589.040,567	24.902
43	568.046,935 589.031,924	44	568.059,612 589.031,06	12.706
46	568.099,371 589.032,5	47	568.111,76 589.029,763	12.688
49	568.182,922 589.016,078	50	568.212,31 589.008,731	30.292
52	568.249,908 588.997,783	53	568.260,435 588.992,186	11.922
55	568.248,382 589.068,408	56	568.241,65 589.092,097	24.627
58	568.234,667 589.112,462	1	568.227,458 589.132,237	21.048

Punct început	X / Y	Punct sfârşit	X / Y	Lungime segment
14	568.118,969 589.181,004	15	568.125,776 589.204,616	24.574
17	568.100,888 589.256,521	18	568.088,981 589.285,409	31.246
20	568.072,17 589.331,825	21	568.063,236 589.365,01	34.367
23	567.924,252 589.385,915	24	567.819,852 589.380,137	104.56
26	567.788,268 589.321,441	27	567.795,839 589.246,284	75.537
29	567.816,982 589.179,253	30	567.823,795 589.178,715	6.834
32	567.861,393 589.152,93	33	567.885,594 589.130,745	32.831
35	567.927,514 589.088,97	36	567.938,462 589.074,852	17.866
38	567.969,146 589.066,641	39	567.979,662 589.063,472	10.983
41	568.010,922 589.040,567	42	568.030,945 589.033,365	21.279
44	568.059,612 589.031,06	45	568.078,483 589.034,949	19.268
47	568.111,76 589.029,763	48	568.149,214 589.022,849	38.087
50	568.212,31 589.008,731	51	568.235,358 589.002,537	23.866
53	568.260,435 588.992,186	54	568.252,247 589.041,269	49.761
56	568.241,65 589.092,097	57	568.238,333 589.101,771	10.227

Punct început	X / Y	Punct sfârşit	X / Y	Lungime segment
15	568.125,776 589.204,616	16	568.115,566 589.226,101	23.788
18	568.088,981 589.285,409	19	568.087,912 589.288,004	2.807
21	568.063,236 589.365,01	22	568.057,705 589.393,302	28.828
24	567.819,852 589.380,137	25	567.790,299 589.378,501	29.598
27	567.795,839 589.246,284	28	567.808,765 589.199,196	48.83
30	567.823,795 589.178,715	31	567.842,522 589.171,081	20.223
33	567.885,594 589.130,745	34	567.904,033 589.113,315	25.373
36	567.938,462 589.074,852	37	567.952,435 589.067,217	15.923
39	567.979,662 589.063,472	40	567.990,61 589.054,973	13.86
42	568.030,945 589.033,365	43	568.046,935 589.031,924	16.055
45	568.078,483 589.034,949	46	568.099,371 589.032,5	21.031
48	568.149,214 589.022,849	49	568.182,922 589.016,078	34.381
51	568.235,358 589.002,537	52	568.249,908 588.997,783	15.307
54	568.252,247 589.041,269	55	568.248,382 589.068,408	27.413
57	568.238,333 589.101,771	58	568.234,667 589.112,462	11.302

** Lungimile segmentelor sunt determinate în planul de proiecţie Stereo 70 şi sunt rotunjite la 1 milimetru.
*** Distanţa dintre puncte este formată din segmente cumulate ce sunt mai mici decât valoarea 1 milimetru.

Document care conține date cu caracter personal, protejat de prevederile Regulamentului (UE) nr. 679/2016 și Legii 190/2018

DATE DESPRE IMOBILUL NR. 5501

Oficiul de Cadastru şi Publicitate Imobiliară NEAMT
Biroul de Cadastru şi Publicitate Imobiliară Bicaz

A. Partea I. Descrierea imobilului

TEREN Extravilan

Adresa: Jud. Neamt, pct. 'Batca Neagra'

Nr. Crt	Nr cadastral Nr. topografic	Suprafaţa* (mp)	Observaţii / Referinţe
A1		14.956	Sector cadastral:20 Teren neimprejmuit;

Construcţii

Crt	Nr cadastral Nr. topografic	Adresa	Observaţii / Referinţe
A1.1		Jud. Neamt	Nr. niveluri:1; S. construita la sol:67 mp;

B. Partea II. Proprietari şi acte

Inscrieri privitoare la dreptul de proprietate şi alte drepturi reale		Referinţe
5501 / 30/04/2024		
Act Administrativ nr. 3896, din 30/04/2024 emis de Primaria com. Damuc;		
B1	Inscrierea posesiei, drept de PROPRIETATE, dobandit prin Lege, cota actuala 1/1, cota initiala 1/1	A1
	1) **CIOANCA AUREL**	
Act Administrativ nr. 4070, din 17/05/2024 emis de Primaria com. Damuc;		
B2	Intabulare, drept de PROPRIETATE, dobandit prin Lege, cota actuala 1/1, cota initiala 1/1	A1.1
	1) **CIOANCA AUREL**	

C. Partea III. SARCINI .

Inscrieri privind dezmembramintele dreptului de proprietate, drepturi reale de garanţie şi sarcini	Referinţe
NU SUNT	

Document care conține date cu caracter personal, protejat de prevederile Regulamentului (UE) nr. 679/2016 și Legii 190/2018

Anexa Nr. 1 La Partea I

Teren

Nr cadastral	Suprafaţa (mp)*	Observaţii / Referinţe
	14.956	

* Suprafaţa este determinată in planul de proiecţie Stereo 70.

DETALII LINIARE IMOBIL

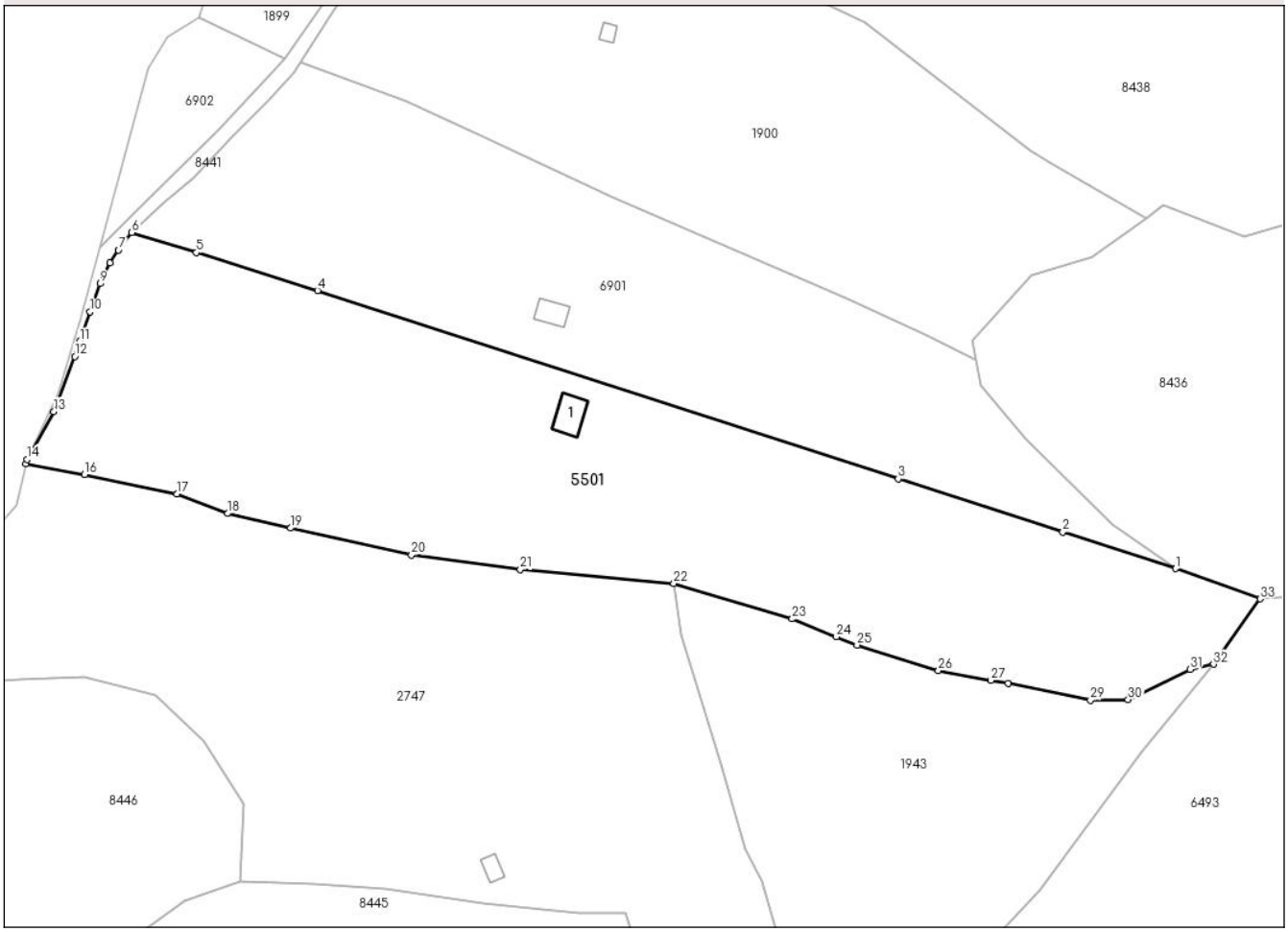

Date referitoare la teren

Crt	Categorie folosință	Intra vilan	Suprafaţa (mp)	Tarla	Parcelă	Nr. topo	Observaţii / Referinţe
1	faneata	NU	8.917	-	-	-	
2	pasune	NU	2.363	-	-	-	Pasune impadurita
3	pasune	NU	2.057	-	-	-	
4	pasune	NU	1.619	-	-	-	Pasune impadurita

Date referitoare la construcţii

Crt	Număr	Destinaţie construcţie	Supraf. (mp)	Situaţie juridică	Observaţii / Referinţe
A1.1		constructii anexa	67	Cu acte	Nr. niveluri:1; S. construita la sol:67 mp;

Lungime Segmente

1) Valorile lungimilor segmentelor sunt obţinute din proiecţie în plan.

Punct început	X / Y	Punct sfârşit	X / Y	Lungime segment (** (m)
1	567.382,362 588.986,237	2	567.353,372 588.995,622	30.471
3	567.311,099 589.009,306	4	567.161,844 589.057,625	156.881

Punct început	X / Y	Punct sfârşit	X / Y	Lungime segment (** (m)
2	567.353,372 588.995,622	3	567.311,099 589.009,306	44.433
4	567.161,844 589.057,625	5	567.130,682 589.067,363	32.648

Document care conține date cu caracter personal, protejat de prevederile Regulamentului (UE) nr. 679/2016 și Legii 190/2018

Punct început	X / Y	Punct sfârşit	X / Y	Lungime segment (** (m)
5	567.130,682 589.067,363	6	567.114,052 589.072,494	17.404
7	567.110,607 589.068,046	8	567.108,346 589.064,727	4.016
9	567.105,886 589.059,408	10	567.103,365 589.052,169	7.665
11	567.100,682 589.044,468	12	567.099,37 589.040,705	3.985
13	567.094,027 589.026,573	14	567.087,067 589.014,228	14.172
15	567.086,823 589.013,148	16	567.101,93 589.010,355	15.363
17	567.125,635 589.005,364	18	567.138,665 589.000,374	13.953
19	567.154,884 588.996,631	20	567.185,936 588.989,7	31.816
21	567.213,938 588.985,957	22	567.253,364 588.982,408	39.585
23	567.283,798 588.973,308	24	567.295,18 588.968,735	12.266
25	567.300,507 588.966,594	26	567.321,394 588.960,03	21.894
27	567.334,918 588.957,551	28	567.339,296 588.956,748	4.451
29	567.360,481 588.952,421	30	567.370,178 588.952,571	9.698
31	567.386,141 588.960,328	32	567.392,109 588.961,671	6.117
33	567.404,142 588.978,471	1	567.382,362 588.986,237	23.123

Punct început	X / Y	Punct sfârşit	X / Y	Lungime segment (** (m)
6	567.114,052 589.072,494	7	567.110,607 589.068,046	5.626
8	567.108,346 589.064,727	9	567.105,886 589.059,408	5.86
10	567.103,365 589.052,169	11	567.100,682 589.044,468	8.155
12	567.099,37 589.040,705	13	567.094,027 589.026,573	15.108
14	567.087,067 589.014,228	15	567.086,823 589.013,148	1.107
16	567.101,93 589.010,355	17	567.125,635 589.005,364	24.225
18	567.138,665 589.000,374	19	567.154,884 588.996,631	16.645
20	567.185,936 588.989,7	21	567.213,938 588.985,957	28.251
22	567.253,364 588.982,408	23	567.283,798 588.973,308	31.765
24	567.295,18 588.968,735	25	567.300,507 588.966,594	5.741
26	567.321,394 588.960,03	27	567.334,918 588.957,551	13.749
28	567.339,296 588.956,748	29	567.360,481 588.952,421	21.622
30	567.370,178 588.952,571	31	567.386,141 588.960,328	17.748
32	567.392,109 588.961,671	33	567.404,142 588.978,471	20.665

** Lungimile segmentelor sunt determinate în planul de proiecţie Stereo 70 şi sunt rotunjite la 1 milimetru.
*** Distanţa dintre puncte este formată din segmente cumulate ce sunt mai mici decât valoarea 1 milimetru.

Document care conține date cu caracter personal, protejat de prevederile Regulamentului (UE) nr. 679/2016 și Legii 190/2018

DATE DESPRE IMOBILUL NR. 5597

Oficiul de Cadastru şi Publicitate Imobiliară NEAMT
Biroul de Cadastru şi Publicitate Imobiliară Bicaz

A. Partea I. Descrierea imobilului

TEREN Extravilan

Adresa: Jud. Neamt, pct. 'Obarsie'

Nr. Crt	Nr cadastral Nr. topografic	Suprafaţa* (mp)	Observaţii / Referinţe
A1		42.537	Sector cadastral:20 Teren neimprejmuit;

B. Partea II. Proprietari şi acte

Inscrieri privitoare la dreptul de proprietate şi alte drepturi reale		Referinţe
5597 / 30/04/2024		
Act Administrativ nr. 3897, din 30/04/2024 emis de Primaria com. Damuc;		
B1	Inscrierea posesiei, drept de PROPRIETATE, dobandit prin Lege, cota actuala 1/1, cota initiala 1/1	A1
	1) **COVĂSAN ȘTEFAN** 2) **COVĂSAN EUGENIA**	

C. Partea III. SARCINI .

Inscrieri privind dezmembramintele dreptului de proprietate, drepturi reale de garanţie şi sarcini	Referinţe
NU SUNT	

Document care conține date cu caracter personal, protejat de prevederile Regulamentului (UE) nr. 679/2016 și Legii 190/2018

Anexa Nr. 1 La Partea I

Teren

Nr cadastral	Suprafaţa (mp)*	Observaţii / Referinţe
	42.537	

* Suprafaţa este determinată in planul de proiecţie Stereo 70.

DETALII LINIARE IMOBIL

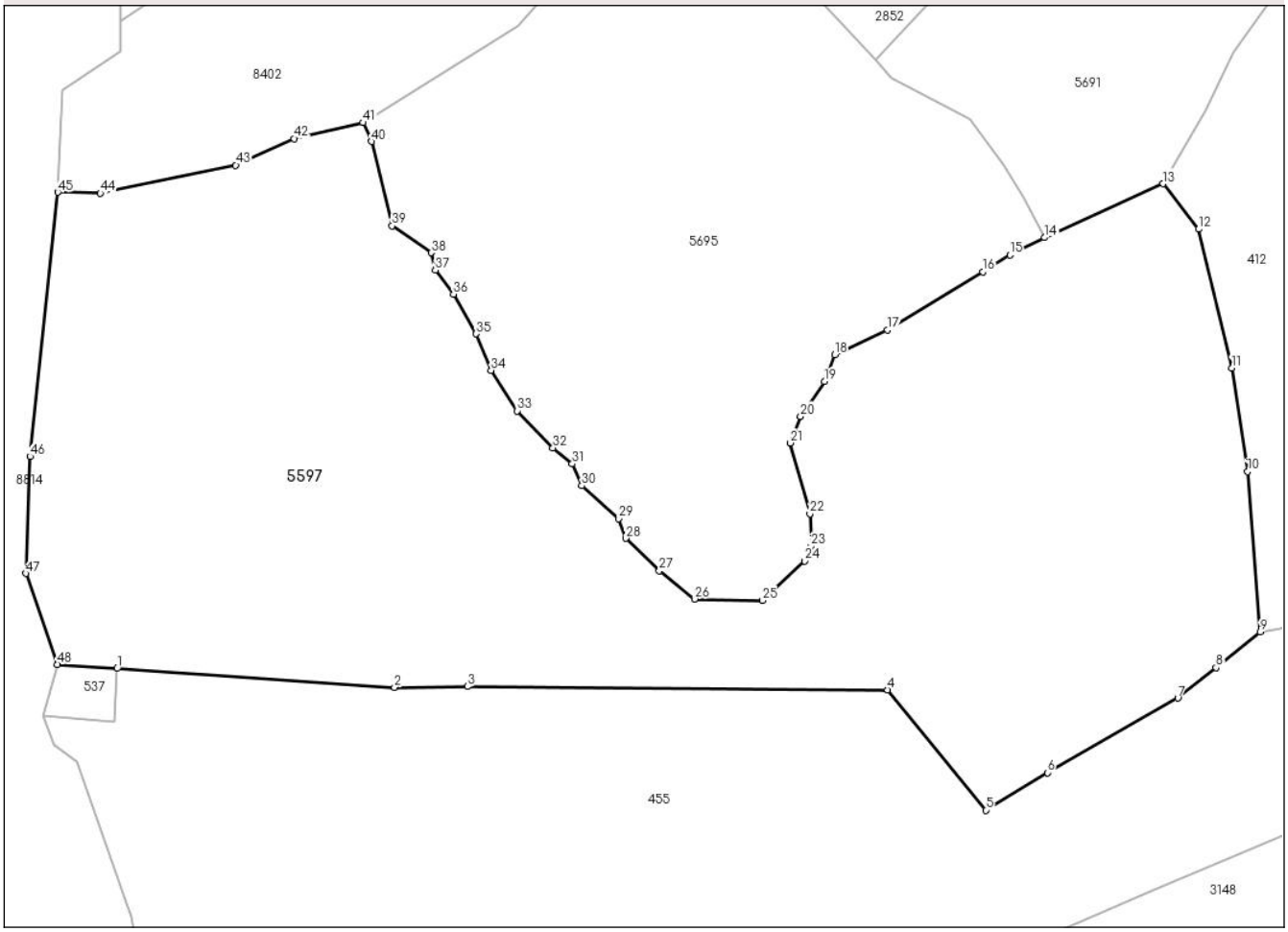

Date referitoare la teren

Crt	Categorie folosință	Intra vilan	Suprafaţa (mp)	Tarla	Parcelă	Nr. topo	Observaţii / Referinţe
1	pasune	NU	6.801	-	-	-	Pasune impadurita
2	pasune	NU	10.828	-	-	-	
3	pasune	NU	24.908	-	-	-	Pasune impadurita

Lungime Segmente

1) Valorile lungimilor segmentelor sunt obţinute din proiecţie în plan.

Punct început	X / Y	Punct sfârşit	X / Y	Lungime segment
1	568.618,352 590.690,061	2	568.701,819 590.684,389	83.659
4	568.850,176 590.683,651	5	568.879,7 590.647,484	46.687
7	568.937,517 590.681,19	8	568.948,997 590.690,382	14.707
10	568.958,526 590.749,259	11	568.953,767 590.780,404	31.506

Punct început	X / Y	Punct sfârşit	X / Y	Lungime segment
2	568.701,819 590.684,389	3	568.723,716 590.684,635	21.898
5	568.879,7 590.647,484	6	568.898,234 590.658,76	21.695
8	568.948,997 590.690,382	9	568.962,314 590.701,045	17.06
11	568.953,767 590.780,404	12	568.943,782 590.822,103	42.878

Punct început	X / Y	Punct sfârşit	X / Y	Lungime segment
3	568.723,716 590.684,635	4	568.850,176 590.683,651	126.464
6	568.898,234 590.658,76	7	568.937,517 590.681,19	45.236
9	568.962,314 590.701,045	10	568.958,526 590.749,259	48.363
12	568.943,782 590.822,103	13	568.933,126 590.835,748	17.313

Document care conține date cu caracter personal, protejat de prevederile Regulamentului (UE) nr. 679/2016 și Legii 190/2018

Punct început	X / Y	Punct sfârşit	X / Y	Lungime segment
13	568.933,126 590.835,748	14	568.897,4 590.819,576	39.216
16	568.878,802 590.809,323	17	568.850,097 590.791,788	33.637
19	568.831,155 590.776,329	20	568.824,024 590.765,862	12.665
22	568.826,818 590.736,608	23	568.827,191 590.726,795	9.82
25	568.812,597 590.710,522	26	568.792,108 590.710,956	20.494
28	568.771,49 590.729,159	29	568.769,303 590.735,078	6.31
31	568.755,308 590.751,581	32	568.749,479 590.756,367	7.542
34	568.730,902 590.779,704	35	568.726,375 590.790,656	11.851
37	568.714,1 590.809,799	38	568.712,827 590.815,048	5.401
40	568.694,828 590.848,495	41	568.692,399 590.854,114	6.122
43	568.654,073 590.841,355	44	568.613,311 590.832,878	41.634
46	568.592,117 590.753,789	47	568.590,909 590.718,657	35.153

Punct început	X / Y	Punct sfârşit	X / Y	Lungime segment
14	568.897,4 590.819,576	15	568.886,998 590.814,33	11.65
17	568.850,097 590.791,788	18	568.834,262 590.784,359	17.491
20	568.824,024 590.765,862	21	568.820,938 590.757,877	8.561
23	568.827,191 590.726,795	24	568.825,193 590.722,404	4.824
26	568.792,108 590.710,956	27	568.781,509 590.719,488	13.606
29	568.769,303 590.735,078	30	568.758,184 590.745,016	14.913
32	568.749,479 590.756,367	33	568.738,73 590.767,501	15.476
35	568.726,375 590.790,656	36	568.719,561 590.802,554	13.711
38	568.712,827 590.815,048	39	568.701,097 590.823,131	14.245
41	568.692,399 590.854,114	42	568.671,605 590.849,358	21.331
44	568.613,311 590.832,878	45	568.600,502 590.833,205	12.813
47	568.590,909 590.718,657	48	568.600,454 590.691,278	28.995

Punct început	X / Y	Punct sfârşit	X / Y	Lungime segment
15	568.886,998 590.814,33	16	568.878,802 590.809,323	9.604
18	568.834,262 590.784,359	19	568.831,155 590.776,329	8.61
21	568.820,938 590.757,877	22	568.826,818 590.736,608	22.067
24	568.825,193 590.722,404	25	568.812,597 590.710,522	17.316
27	568.781,509 590.719,488	28	568.771,49 590.729,159	13.925
30	568.758,184 590.745,016	31	568.755,308 590.751,581	7.167
33	568.738,73 590.767,501	34	568.730,902 590.779,704	14.498
36	568.719,561 590.802,554	37	568.714,1 590.809,799	9.073
39	568.701,097 590.823,131	40	568.694,828 590.848,495	26.127
42	568.671,605 590.849,358	43	568.654,073 590.841,355	19.272
45	568.600,502 590.833,205	46	568.592,117 590.753,789	79.857
48	568.600,454 590.691,278	1	568.618,352 590.690,061	17.939

**** Lungimile segmentelor sunt determinate în planul de proiecţie Stereo 70 şi sunt rotunjite la 1 milimetru.**
***** Distanţa dintre puncte este formată din segmente cumulate ce sunt mai mici decât valoarea 1 milimetru.**

Document care conține date cu caracter personal, protejat de prevederile Regulamentului (UE) nr. 679/2016 și Legii 190/2018

DATE DESPRE IMOBILUL NR. 5680

Oficiul de Cadastru şi Publicitate Imobiliară NEAMT
Biroul de Cadastru şi Publicitate Imobiliară Bicaz

A. Partea I. Descrierea imobilului

TEREN Extravilan

Adresa: Jud. Neamt, pct. 'Dosul Ciofului'

Nr. Crt	Nr cadastral Nr. topografic	Suprafaţa* (mp)	Observaţii / Referinţe
A1		5.491	Sector cadastral:20 Teren neimprejmuit;

B. Partea II. Proprietari şi acte

Inscrieri privitoare la dreptul de proprietate şi alte drepturi reale		Referinţe
5680 / 30/04/2024		
Act Administrativ nr. 3898, din 30/04/2024 emis de Primaria com. Damuc;		
B1	Inscrierea posesiei, drept de PROPRIETATE, dobandit prin Lege, cota actuala 1/1, cota initiala 1/1	A1
	1) **PÎNTEA IOANA** 2) **PÎNTEA NICOLAE**, -DECEDAT DEFUNCT:Da	

C. Partea III. SARCINI .

Inscrieri privind dezmembramintele dreptului de proprietate, drepturi reale de garanţie şi sarcini	Referinţe
NU SUNT	

Anexa Nr. 1 La Partea I

Teren

Nr cadastral	Suprafaţa (mp)*	Observaţii / Referinţe
	5.491	

* Suprafaţa este determinată in planul de proiecţie Stereo 70.

DETALII LINIARE IMOBIL

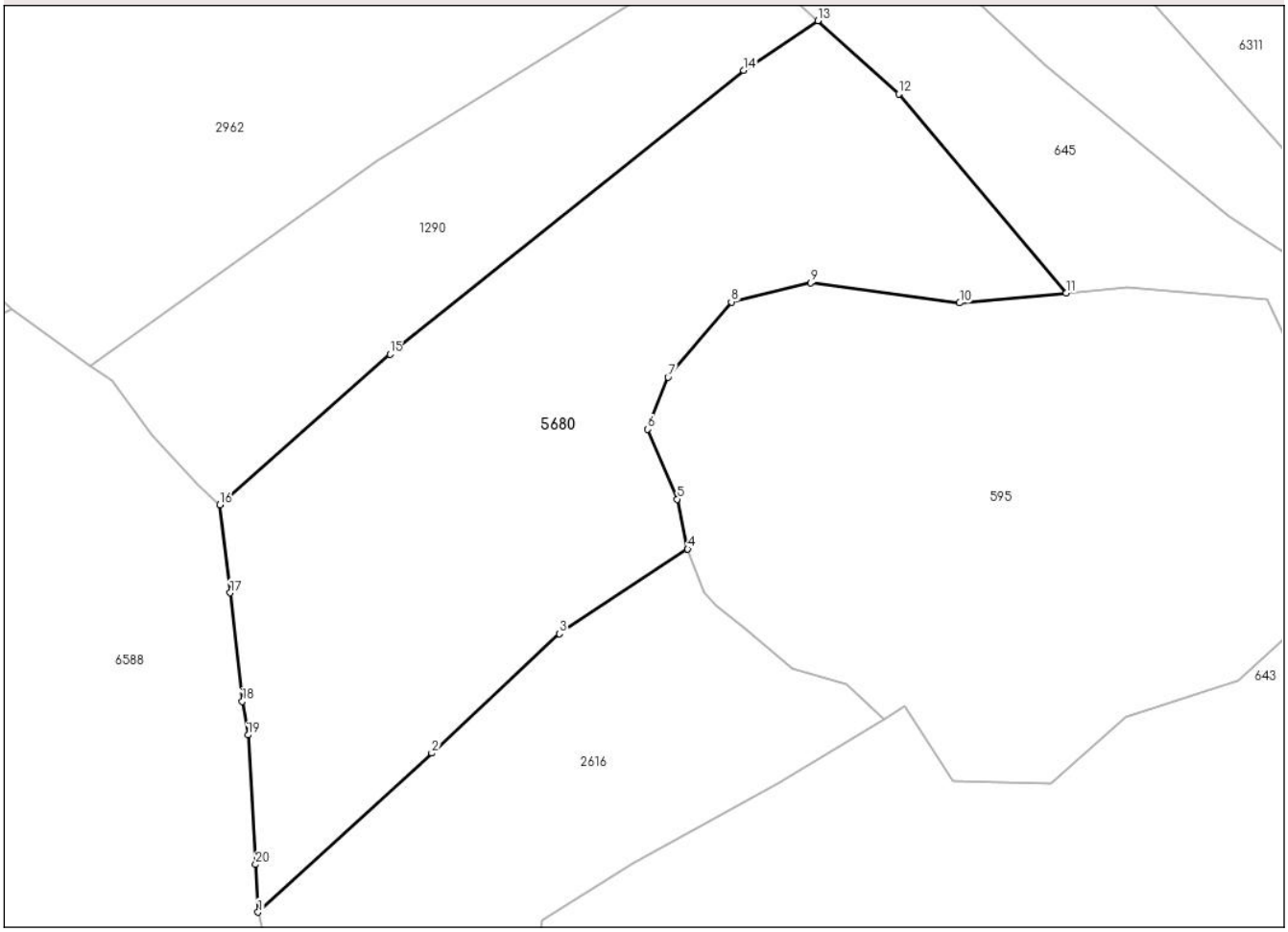

Date referitoare la teren

Crt	Categorie folosință	Intra vilan	Suprafaţa (mp)	Tarla	Parcelă	Nr. topo	Observaţii / Referinţe
1	pasune	NU	5.491	-	-	-	

Lungime Segmente
1) Valorile lungimilor segmentelor sunt obţinute din proiecţie în plan.

Punct început	X / Y	Punct sfârşit	X / Y	Lungime segment (** (m)
1	569.043,127 590.218,547	2	569.068,597 590.241,853	34.524
2	569.068,597 590.241,853	3	569.087,325 590.259,379	25.65
3	569.087,325 590.259,379	4	569.106,169 590.271,766	22.551
4	569.106,169 590.271,766	5	569.104,62 590.279,074	7.47
5	569.104,62 590.279,074	6	569.100,316 590.289,337	11.129

Document care conține date cu caracter personal, protejat de prevederile Regulamentului (UE) nr. 679/2016 și Legii 190/2018

Punct început	X / Y	Punct sfârşit	X / Y	Lungime segment (** (m)
6	569.100,316 590.289,337	7	569.103,295 590.296,952	8.177
7	569.103,295 590.296,952	8	569.112,566 590.307,988	14.413
8	569.112,566 590.307,988	9	569.124,208 590.310,802	11.977
9	569.124,208 590.310,802	10	569.146,06 590.307,823	22.054
10	569.146,06 590.307,823	11	569.161,706 590.309,267	15.712
11	569.161,706 590.309,267	12	569.137,126 590.338,459	38.162
12	569.137,126 590.338,459	13	569.125,256 590.349,193	16.004
13	569.125,256 590.349,193	14	569.114,377 590.341,902	13.096
14	569.114,377 590.341,902	15	569.062,477 590.300,331	66.496
15	569.062,477 590.300,331	16	569.037,522 590.278,262	33.314
16	569.037,522 590.278,262	17	569.039,024 590.265,349	13.0
17	569.039,024 590.265,349	18	569.040,804 590.249,449	15.999
18	569.040,804 590.249,449	19	569.041,646 590.244,52	5.0
19	569.041,646 590.244,52	20	569.042,767 590.225,553	19.0
20	569.042,767 590.225,553	1	569.043,127 590.218,547	7.015

** Lungimile segmentelor sunt determinate în planul de proiecţie Stereo 70 şi sunt rotunjite la 1 milimetru.
*** Distanţa dintre puncte este formată din segmente cumulate ce sunt mai mici decât valoarea 1 milimetru.

Document care conține date cu caracter personal, protejat de prevederile Regulamentului (UE) nr. 679/2016 și Legii 190/2018

DATE DESPRE IMOBILUL NR. 5691

Oficiul de Cadastru şi Publicitate Imobiliară NEAMT
Biroul de Cadastru şi Publicitate Imobiliară Bicaz

A. Partea I. Descrierea imobilului

TEREN Extravilan

Adresa: Jud. Neamt, pct. 'Obarsie - Naiba'

Nr. Crt	Nr cadastral Nr. topografic	Suprafaţa* (mp)	Observaţii / Referinţe
A1		23.137	Sector cadastral:20 Teren neimprejmuit;

B. Partea II. Proprietari şi acte

Inscrieri privitoare la dreptul de proprietate şi alte drepturi reale		Referinţe
5691 / 30/04/2024		
Act Administrativ nr. 3899, din 30/04/2024 emis de Primaria com. Damuc;		
B1	Inscrierea posesiei, drept de PROPRIETATE, dobandit prin Lege, cota actuala 1/1, cota initiala 1/1	A1
	1) **DANDU GAVRIL** 2) **DANDU ANA**	

C. Partea III. SARCINI .

Inscrieri privind dezmembramintele dreptului de proprietate, drepturi reale de garanţie şi sarcini	Referinţe
NU SUNT	

Document care conține date cu caracter personal, protejat de prevederile Regulamentului (UE) nr. 679/2016 și Legii 190/2018

Anexa Nr. 1 La Partea I

Teren

Nr cadastral	Suprafaţa (mp)*	Observaţii / Referinţe
	23.137	

* Suprafaţa este determinată in planul de proiecţie Stereo 70.

DETALII LINIARE IMOBIL

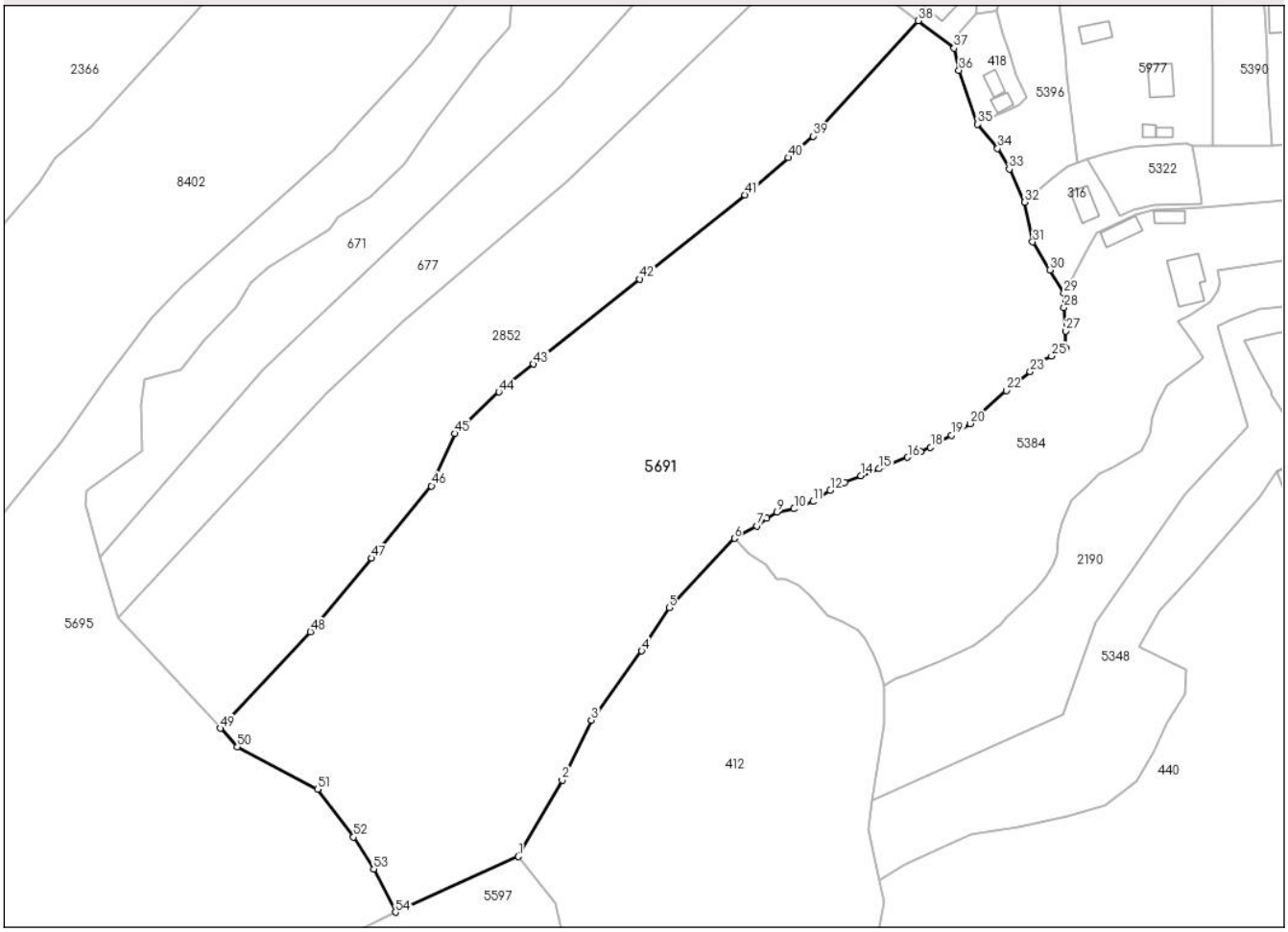

Date referitoare la teren

Crt	Categorie folosință	Intra vilan	Suprafaţa (mp)	Tarla	Parcelă	Nr. topo	Observaţii / Referinţe
1	pasune	NU	4.701	-	-	-	Pasune impadurita
2	pasune	NU	6.847	-	-	-	
3	pasune	NU	11.589	-	-	-	Pasune impadurita

Lungime Segmente

1) Valorile lungimilor segmentelor sunt obţinute din proiecţie în plan.

Punct început	X / Y	Punct sfârşit	X / Y	Lungime segment
1	568.933,126 590.835,748	2	568.945,816 590.857,888	25.519
4	568.968,916 590.895,375	5	568.976,909 590.907,924	14.878
7	569.002,334 590.931,694	8	569.005,168 590.933,988	3.646
10	569.013,167 590.936,638	11	569.018,647 590.938,737	5.868

Punct început	X / Y	Punct sfârşit	X / Y	Lungime segment
2	568.945,816 590.857,888	3	568.954,289 590.875,313	19.376
5	568.976,909 590.907,924	6	568.995,86 590.928,053	27.646
8	569.005,168 590.933,988	9	569.008,208 590.935,712	3.495
11	569.018,647 590.938,737	12	569.023,699 590.942,019	6.024

Punct început	X / Y	Punct sfârşit	X / Y	Lungime segment
3	568.954,289 590.875,313	4	568.968,916 590.895,375	24.828
6	568.995,86 590.928,053	7	569.002,334 590.931,694	7.428
9	569.008,208 590.935,712	10	569.013,167 590.936,638	5.045
12	569.023,699 590.942,019	13	569.027,852 590.944,244	4.711

Document care conține date cu caracter personal, protejat de prevederile Regulamentului (UE) nr. 679/2016 și Legii 190/2018

Punct început	X / Y	Punct sfârşit	X / Y	Lungime segment
13	569.027,852 590.944,244	14	569.032,57 590.946,269	5.134
16	569.046,16 590.951,559	17	569.049,959 590.953,226	4.149
19	569.058,932 590.958,023	20	569.064,362 590.961,359	6.373
22	569.074,824 590.970,968	23	569.081,814 590.976,396	8.85
25	569.088,012 590.980,957	26	569.092,027 590.983,169	4.584
28	569.091,62 590.995,041	29	569.091,605 590.999,266	4.225
31	569.082,521 591.014,061	32	569.080,188 591.025,64	11.812
34	569.072,307 591.041,227	35	569.066,499 591.048,222	9.092
37	569.059,702 591.070,302	38	569.049,277 591.078,26	13.115
40	569.011,517 591.038,56	41	568.998,986 591.027,747	16.551
43	568.937,524 590.978,594	44	568.927,463 590.970,529	12.894
46	568.907,864 590.943,271	47	568.890,519 590.922,321	27.198
49	568.846,511 590.872,905	50	568.851,48 590.867,524	7.324
52	568.885,221 590.841,365	53	568.891,11 590.832,046	11.024

Punct început	X / Y	Punct sfârşit	X / Y	Lungime segment
14	569.032,57 590.946,269	15	569.037,882 590.948,26	5.673
17	569.049,959 590.953,226	18	569.052,847 590.954,471	3.145
20	569.064,362 590.961,359	21	569.067,269 590.964,47	4.258
23	569.081,814 590.976,396	24	569.084,553 590.979,386	4.055
26	569.092,027 590.983,169	27	569.092,143 590.988,236	5.068
29	569.091,605 590.999,266	30	569.087,465 591.005,978	7.886
32	569.080,188 591.025,64	33	569.075,726 591.035,212	10.561
35	569.066,499 591.048,222	36	569.061,073 591.063,847	16.54
38	569.049,277 591.078,26	39	569.018,697 591.044,755	45.362
41	568.998,986 591.027,747	42	568.968,349 591.003,305	39.192
44	568.927,463 590.970,529	45	568.914,622 590.958,477	17.611
47	568.890,519 590.922,321	48	568.872,722 590.900,921	27.833
50	568.851,48 590.867,524	51	568.874,794 590.855,283	26.332
53	568.891,11 590.832,046	54	568.897,4 590.819,576	13.967

Punct început	X / Y	Punct sfârşit	X / Y	Lungime segment
15	569.037,882 590.948,26	16	569.046,16 590.951,559	8.911
18	569.052,847 590.954,471	19	569.058,932 590.958,023	7.046
21	569.067,269 590.964,47	22	569.074,824 590.970,968	9.965
24	569.084,553 590.979,386	25	569.088,012 590.980,957	3.799
27	569.092,143 590.988,236	28	569.091,62 590.995,041	6.825
30	569.087,465 591.005,978	31	569.082,521 591.014,061	9.475
33	569.075,726 591.035,212	34	569.072,307 591.041,227	6.919
36	569.061,073 591.063,847	37	569.059,702 591.070,302	6.599
39	569.018,697 591.044,755	40	569.011,517 591.038,56	9.483
42	568.968,349 591.003,305	43	568.937,524 590.978,594	39.507
45	568.914,622 590.958,477	46	568.907,864 590.943,271	16.64
48	568.872,722 590.900,921	49	568.846,511 590.872,905	38.366
51	568.874,794 590.855,283	52	568.885,221 590.841,365	17.391
54	568.897,4 590.819,576	1	568.933,126 590.835,748	39.216

**** Lungimile segmentelor sunt determinate în planul de proiecţie Stereo 70 şi sunt rotunjite la 1 milimetru.**
***** Distanţa dintre puncte este formată din segmente cumulate ce sunt mai mici decât valoarea 1 milimetru.**

Document care conține date cu caracter personal, protejat de prevederile Regulamentului (UE) nr. 679/2016 și Legii 190/2018

DATE DESPRE IMOBILUL NR. 5694

Oficiul de Cadastru şi Publicitate Imobiliară NEAMT
Biroul de Cadastru şi Publicitate Imobiliară Bicaz

A. Partea I. Descrierea imobilului

TEREN Extravilan

Adresa: Jud. Neamt, pct. 'Drumul Murgului'

Nr. Crt	Nr cadastral Nr. topografic	Suprafaţa* (mp)	Observaţii / Referinţe
A1		5.861	Sector cadastral:20 Teren neimprejmuit;

B. Partea II. Proprietari şi acte

Inscrieri privitoare la dreptul de proprietate şi alte drepturi reale		Referinţe
5694 / 30/04/2024		
Act Administrativ nr. 3900, din 30/04/2024 emis de Primaria com. Damuc;		
B1	Inscrierea posesiei, drept de PROPRIETATE, dobandit prin Lege, cota actuala 1/1, cota initiala 1/1	A1
	1) **DANDU GAVRIL** 2) **DANDU ANA**	

C. Partea III. SARCINI .

Inscrieri privind dezmembramintele dreptului de proprietate, drepturi reale de garanţie şi sarcini	Referinţe
NU SUNT	

Document care conține date cu caracter personal, protejat de prevederile Regulamentului (UE) nr. 679/2016 și Legii 190/2018

Anexa Nr. 1 La Partea I

Teren

Nr cadastral	Suprafaţa (mp)*	Observaţii / Referinţe
	5.861	

* Suprafaţa este determinată in planul de proiecţie Stereo 70.

DETALII LINIARE IMOBIL

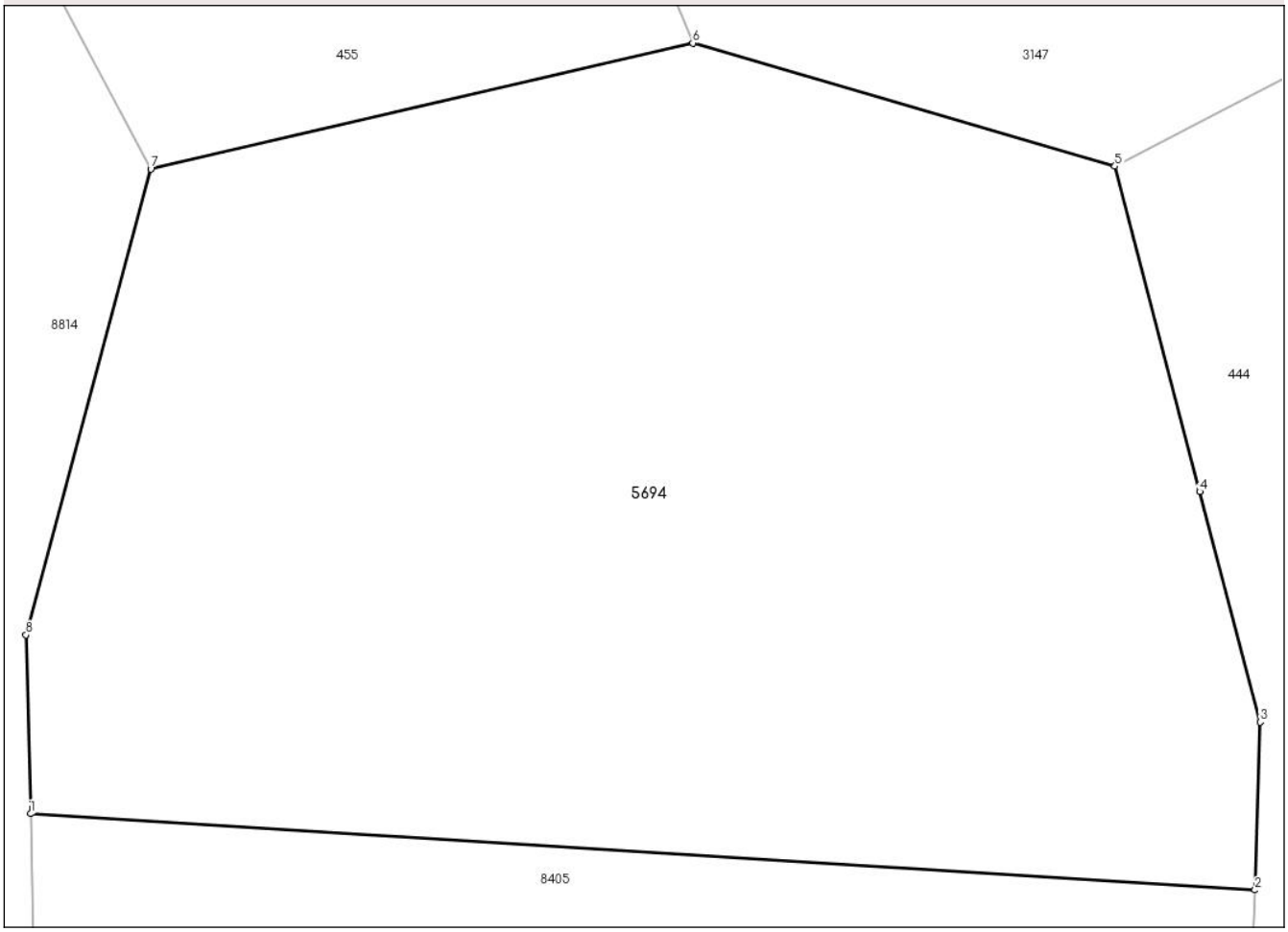

Date referitoare la teren

Crt	Categorie folosință	Intra vilan	Suprafaţa (mp)	Tarla	Parcelă	Nr. topo	Observaţii / Referinţe
1	pasune	NU	5.861	-	-	-	Pasune impadurita

Lungime Segmente
1) Valorile lungimilor segmentelor sunt obţinute din proiecţie în plan.

Punct început	X / Y	Punct sfârşit	X / Y	Lungime segment (** (m)
1	568.675,692 590.420,66	2	568.778,375 590.414,274	102.881
2	568.778,375 590.414,274	3	568.778,822 590.428,342	14.075
3	568.778,822 590.428,342	4	568.773,743 590.447,641	19.956
4	568.773,743 590.447,641	5	568.766,633 590.474,897	28.168
5	568.766,633 590.474,897	6	568.731,235 590.485,228	36.875

Document care conține date cu caracter personal, protejat de prevederile Regulamentului (UE) nr. 679/2016 și Legii 190/2018

Punct început	X / Y	Punct sfârşit	X / Y	Lungime segment (** (m)
6	568.731,235 590.485,228	7	568.685,774 590.474,677	46.669
7	568.685,774 590.474,677	8	568.675,307 590.435,646	40.41
8	568.675,307 590.435,646	1	568.675,692 590.420,66	14.991

** Lungimile segmentelor sunt determinate în planul de proiecţie Stereo 70 şi sunt rotunjite la 1 milimetru.
*** Distanţa dintre puncte este formată din segmente cumulate ce sunt mai mici decât valoarea 1 milimetru.

Document care conține date cu caracter personal, protejat de prevederile Regulamentului (UE) nr. 679/2016 și Legii 190/2018

DATE DESPRE IMOBILUL NR. 5695

Oficiul de Cadastru şi Publicitate Imobiliară NEAMT
Biroul de Cadastru şi Publicitate Imobiliară Bicaz

A. Partea I. Descrierea imobilului

TEREN Extravilan

Adresa: Jud. Neamt

Nr. Crt	Nr cadastral Nr. topografic	Suprafaţa* (mp)	Observaţii / Referinţe
A1	51075	28.395	Sector cadastral:20 Teren neimprejmuit; Teren extravilan delimitat de gard de lemn, gard de sarma ghimpata si limita conventionala.

B. Partea II. Proprietari şi acte

Inscrieri privitoare la dreptul de proprietate şi alte drepturi reale		Referinţe
10389 / 13/05/2019		
Act Notarial nr. Contract de donatie aut. 521, din 10/05/2019 emis de NP FLOAREŞ Anca;		
B1	Intabulare, drept de PROPRIETATE, cu titlu de drept de donatie, ca bun propriu,, dobandit prin Conventie, cota actuala 1/1, cota initiala 1/1	A1
	1) **DANDU IULIAN**	

C. Partea III. SARCINI

Inscrieri privind dezmembramintele dreptului de proprietate, drepturi reale de garanţie şi sarcini		Referinţe
681 / 12/01/2022		
Act Administrativ nr. Ordonanta, din 07/01/2022 emis de DNA - Bacau (act administrativ nr Proces verbal de aplicare a sechestrului din 10.01.2022, emis de PARCHETUL DE LÂNGĂ ÎNALTA CURTE DE CASAŢIE ŞI JUSTIŢIE - DIRECŢIA NAŢIONALĂ ANTICORUPŢIE - SERVICIUL TERITORIAL BACĂU in Dosar penal nr. 96/P/2020);		
C1	Se notează măsura asiguratorie a sechestrului penal (ipotecă legală), privind pe inculpatul DANDU IULIAN, până la concurenţa sumei de 1.835.631 Lei, în vederea recuperării pagubei produse prin infracţiune	A1
	1) **PARCHETUL DE LÂNGĂ ÎNALTA CURTE DE CASAŢIE ŞI JUSTIŢIE - DIRECŢIA NAŢIONALĂ ANTICORUPŢIE - SERVICIUL TERITORIAL BACĂU**, CIF:9999999999999	
11825 / 24/05/2023		
Ordonanta nr. 96 bis/P/2020, din 23/05/2023 emis de D.N.A.-SERVICIUL TERITORIAL BACAU;		
C2	Se notează mentinerea măsurii asiguratorii a sechestrului penal (ipotecă legală) dispusa prin Ordonanta procurorului nr. 96/P/2020 din data de 07.01.2022, privind pe inculpatul DANDU IULIAN, până la concurenţa sumei de 1.835.631 Lei, în vederea recuperării pagubei produse prin infracţiune, asupra imobilului cu id. 51075/Damuc	A1
29341 / 21/11/2023		
Ordonanta nr. Ordonanţa, din 21/11/2023 emis de DNA - BACAU;		
C3	Se notează mentinerea măsurii asiguratorii a sechestrului penal (ipotecă legală) dispusă prin Ordonanţa procurorului nr. 96/P/2020 din data de 07.01.2022, măsură menţinută prin Ordonanţa din data de 23.05.2023, privind pe inculpatul DANDU IULIAN, până la concurenţa sumei de 1.835.631 Lei, în vederea recuperării pagubei produse prin infracţiune, asupra imobilului cu id. 51075/Dămuc	A1

Document care conține date cu caracter personal, protejat de prevederile Regulamentului (UE) nr. 679/2016 și Legii 190/2018

Anexa Nr. 1 La Partea I

Teren

Nr cadastral	Suprafaţa (mp)*	Observaţii / Referinţe
51075	28.395	Teren extravilan delimitat de gard de lemn, gard de sarma ghimpata si limita conventionala.

* Suprafaţa este determinată in planul de proiecţie Stereo 70.

DETALII LINIARE IMOBIL

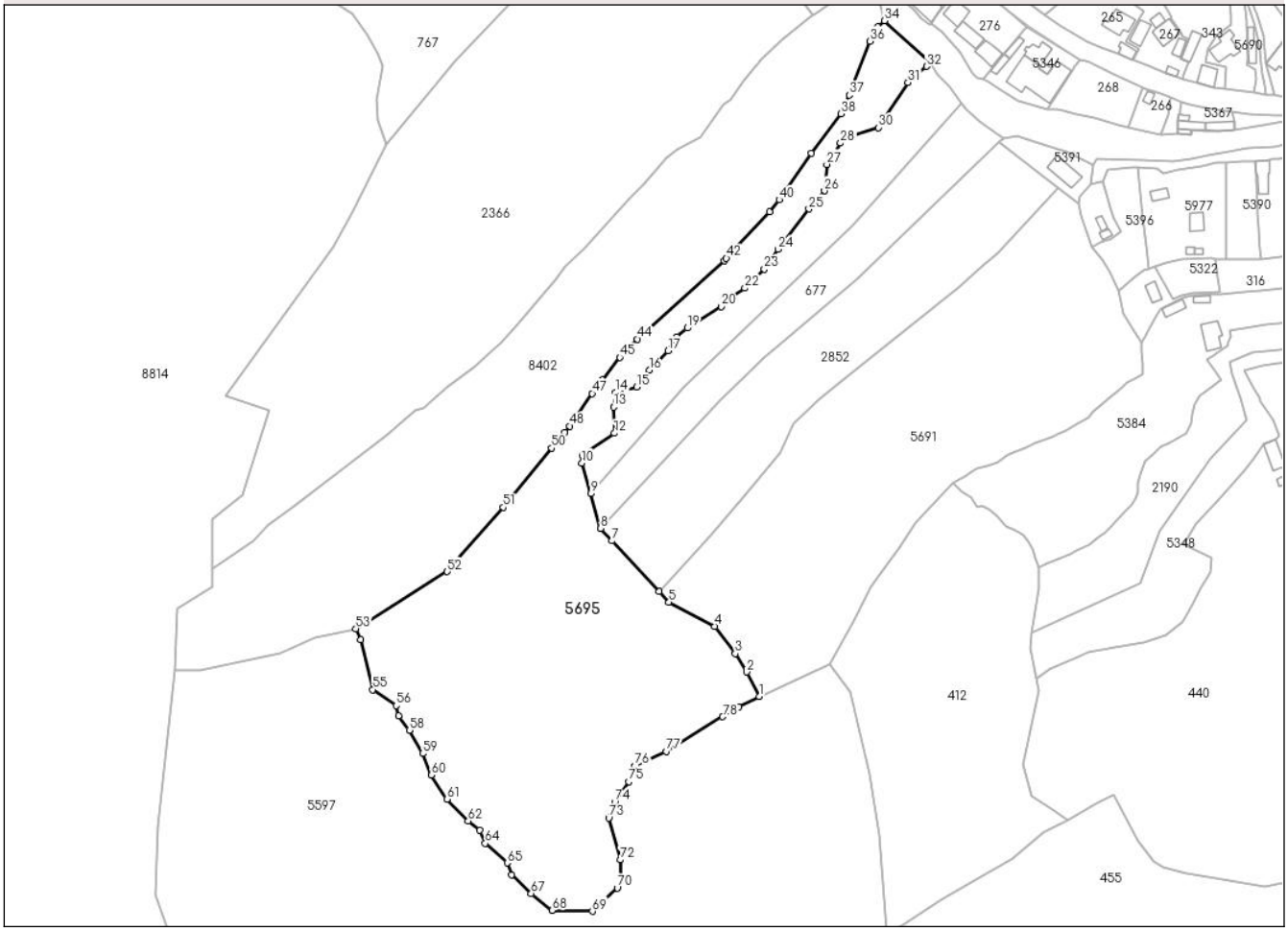

Date referitoare la teren

Crt	Categorie folosință	Intra vilan	Suprafaţa (mp)	Tarla	Parcelă	Nr. topo	Observaţii / Referinţe
1	pasune	NU	3.906	-	-	-	pasune impadurita
2	pasune	NU	10.933	-	-	-	
3	pasune	NU	13.556	-	-	-	Pasune impadurita

Lungime Segmente

1) Valorile lungimilor segmentelor sunt obţinute din proiecţie în plan.

Punct început	X / Y	Punct sfârşit	X / Y	Lungime segment
1	568.897,4 590.819,576	2	568.891,11 590.832,046	13.967
4	568.874,794 590.855,283	5	568.851,48 590.867,524	26.332
7	568.822,643 590.898,753	8	568.816,771 590.905,049	8.609
10	568.807,284 590.938,207	11	568.807,665 590.942,038	3.85

Punct început	X / Y	Punct sfârşit	X / Y	Lungime segment
2	568.891,11 590.832,046	3	568.885,221 590.841,365	11.024
5	568.851,48 590.867,524	6	568.846,511 590.872,905	7.324
8	568.816,771 590.905,049	9	568.811,719 590.922,705	18.365
11	568.807,665 590.942,038	12	568.823,822 590.953,396	19.75

Punct început	X / Y	Punct sfârşit	X / Y	Lungime segment
3	568.885,221 590.841,365	4	568.874,794 590.855,283	17.391
6	568.846,511 590.872,905	7	568.822,643 590.898,753	35.182
9	568.811,719 590.922,705	10	568.807,284 590.938,207	16.124
12	568.823,822 590.953,396	13	568.823,389 590.966,749	13.36

Document care conține date cu caracter personal, protejat de prevederile Regulamentului (UE) nr. 679/2016 și Legii 190/2018

Punct început	X / Y	Punct sfârşit	X / Y	Lungime segment
13	568.823,389 590.966,749	14	568.824,528 590.974,173	7.511
16	568.841,73 590.985,445	17	568.851,183 590.995,26	13.627
19	568.860,784 591.006,844	20	568.878,1 591.017,8	20.491
22	568.890,092 591.027,162	23	568.899,995 591.036,79	13.812
25	568.922,609 591.067,379	26	568.930,506 591.076,531	12.088
28	568.938,738 591.100,817	29	568.944,182 591.104,392	6.513
31	568.973,021 591.131,625	32	568.982,387 591.139,802	12.433
34	568.961,022 591.163,02	35	568.957,733 591.159,878	4.549
37	568.943,217 591.125,173	38	568.938,832 591.115,742	10.401
40	568.907,55 591.072,039	41	568.902,553 591.065,885	7.927
43	568.879,514 591.041,068	44	568.835,473 591.001,26	59.366
46	568.817,74 590.980,444	47	568.812,508 590.973,609	8.608
49	568.798,5 590.953,828	50	568.791,966 590.945,846	10.315
52	568.738,882 590.883,067	53	568.692,399 590.854,114	54.763
55	568.701,097 590.823,131	56	568.712,827 590.815,048	14.245
58	568.719,561 590.802,554	59	568.726,375 590.790,656	13.711
61	568.738,73 590.767,501	62	568.749,479 590.756,367	15.476
64	568.758,184 590.745,016	65	568.769,303 590.735,078	14.913
67	568.781,509 590.719,488	68	568.792,108 590.710,956	13.606
70	568.825,193 590.722,404	71	568.827,191 590.726,795	4.824
73	568.820,938 590.757,877	74	568.824,024 590.765,862	8.561
76	568.834,262 590.784,359	77	568.850,097 590.791,788	17.491
79	568.886,998 590.814,33	1	568.897,4 590.819,576	11.65

Punct început	X / Y	Punct sfârşit	X / Y	Lungime segment
14	568.824,528 590.974,173	15	568.835,042 590.976,847	10.849
17	568.851,183 590.995,26	18	568.855,385 591.002,429	8.31
20	568.878,1 591.017,8	21	568.880,674 591.021,102	4.187
23	568.899,995 591.036,79	24	568.906,955 591.046,823	12.211
26	568.930,506 591.076,531	27	568.931,79 591.090,004	13.534
29	568.944,182 591.104,392	30	568.957,901 591.108,714	14.384
32	568.982,387 591.139,802	33	568.984,346 591.142,203	3.099
35	568.957,733 591.159,878	36	568.953,725 591.152,636	8.277
38	568.938,832 591.115,742	39	568.923,78 591.095,591	25.152
41	568.902,553 591.065,885	42	568.880,702 591.042,348	32.116
44	568.835,473 591.001,26	45	568.826,569 590.991,98	12.861
47	568.812,508 590.973,609	48	568.801,126 590.957,036	20.105
50	568.791,966 590.945,846	51	568.767,289 590.915,7	38.958
53	568.692,399 590.854,114	54	568.694,828 590.848,495	6.122
56	568.712,827 590.815,048	57	568.714,1 590.809,799	5.401
59	568.726,375 590.790,656	60	568.730,902 590.779,704	11.851
62	568.749,479 590.756,367	63	568.755,308 590.751,581	7.542
65	568.769,303 590.735,078	66	568.771,49 590.729,159	6.31
68	568.792,108 590.710,956	69	568.812,597 590.710,522	20.494
71	568.827,191 590.726,795	72	568.826,818 590.736,608	9.82
74	568.824,024 590.765,862	75	568.831,155 590.776,329	12.665
77	568.850,097 590.791,788	78	568.878,802 590.809,323	33.637

Punct început	X / Y	Punct sfârşit	X / Y	Lungime segment
15	568.835,042 590.976,847	16	568.841,73 590.985,445	10.893
18	568.855,385 591.002,429	19	568.860,784 591.006,844	6.974
21	568.880,674 591.021,102	22	568.890,092 591.027,162	11.199
24	568.906,955 591.046,823	25	568.922,609 591.067,379	25.838
27	568.931,79 591.090,004	28	568.938,738 591.100,817	12.853
30	568.957,901 591.108,714	31	568.973,021 591.131,625	27.45
33	568.984,346 591.142,203	34	568.961,022 591.163,02	31.263
36	568.953,725 591.152,636	37	568.943,217 591.125,173	29.405
39	568.923,78 591.095,591	40	568.907,55 591.072,039	28.603
42	568.880,702 591.042,348	43	568.879,514 591.041,068	1.746
45	568.826,569 590.991,98	46	568.817,74 590.980,444	14.527
48	568.801,126 590.957,036	49	568.798,5 590.953,828	4.146
51	568.767,289 590.915,7	52	568.738,882 590.883,067	43.265
54	568.694,828 590.848,495	55	568.701,097 590.823,131	26.127
57	568.714,1 590.809,799	58	568.719,561 590.802,554	9.073
60	568.730,902 590.779,704	61	568.738,73 590.767,501	14.498
63	568.755,308 590.751,581	64	568.758,184 590.745,016	7.167
66	568.771,49 590.729,159	67	568.781,509 590.719,488	13.925
69	568.812,597 590.710,522	70	568.825,193 590.722,404	17.316
72	568.826,818 590.736,608	73	568.820,938 590.757,877	22.067
75	568.831,155 590.776,329	76	568.834,262 590.784,359	8.61
78	568.878,802 590.809,323	79	568.886,998 590.814,33	9.604

**** Lungimile segmentelor sunt determinate în planul de proiecţie Stereo 70 şi sunt rotunjite la 1 milimetru.**
***** Distanţa dintre puncte este formată din segmente cumulate ce sunt mai mici decât valoarea 1 milimetru.**

Document care conține date cu caracter personal, protejat de prevederile Regulamentului (UE) nr. 679/2016 și Legii 190/2018

DATE DESPRE IMOBILUL NR. 5799

Oficiul de Cadastru şi Publicitate Imobiliară NEAMT
Biroul de Cadastru şi Publicitate Imobiliară Bicaz

A. Partea I. Descrierea imobilului

TEREN Extravilan

Adresa: Jud. Neamt, pct. 'Ciungii Naibii'

Nr. Crt	Nr cadastral Nr. topografic	Suprafaţa* (mp)	Observaţii / Referinţe
A1		9.399	Sector cadastral:20 Teren neimprejmuit;

B. Partea II. Proprietari şi acte

Inscrieri privitoare la dreptul de proprietate şi alte drepturi reale		Referinţe
5799 / 30/04/2024		
Act Administrativ nr. 3901, din 30/04/2024 emis de Primaria com. Damuc;		
B1	Inscrierea posesiei, drept de PROPRIETATE, dobandit prin Lege, cota actuala 1/1, cota initiala 1/1	A1
	1) **SUCIU MARIA**	

C. Partea III. SARCINI .

Inscrieri privind dezmembramintele dreptului de proprietate, drepturi reale de garanţie şi sarcini	Referinţe
NU SUNT	

Anexa Nr. 1 La Partea I

Teren

Nr cadastral	Suprafaţa (mp)*	Observaţii / Referinţe
	9.399	

* Suprafaţa este determinată in planul de proiecţie Stereo 70.

DETALII LINIARE IMOBIL

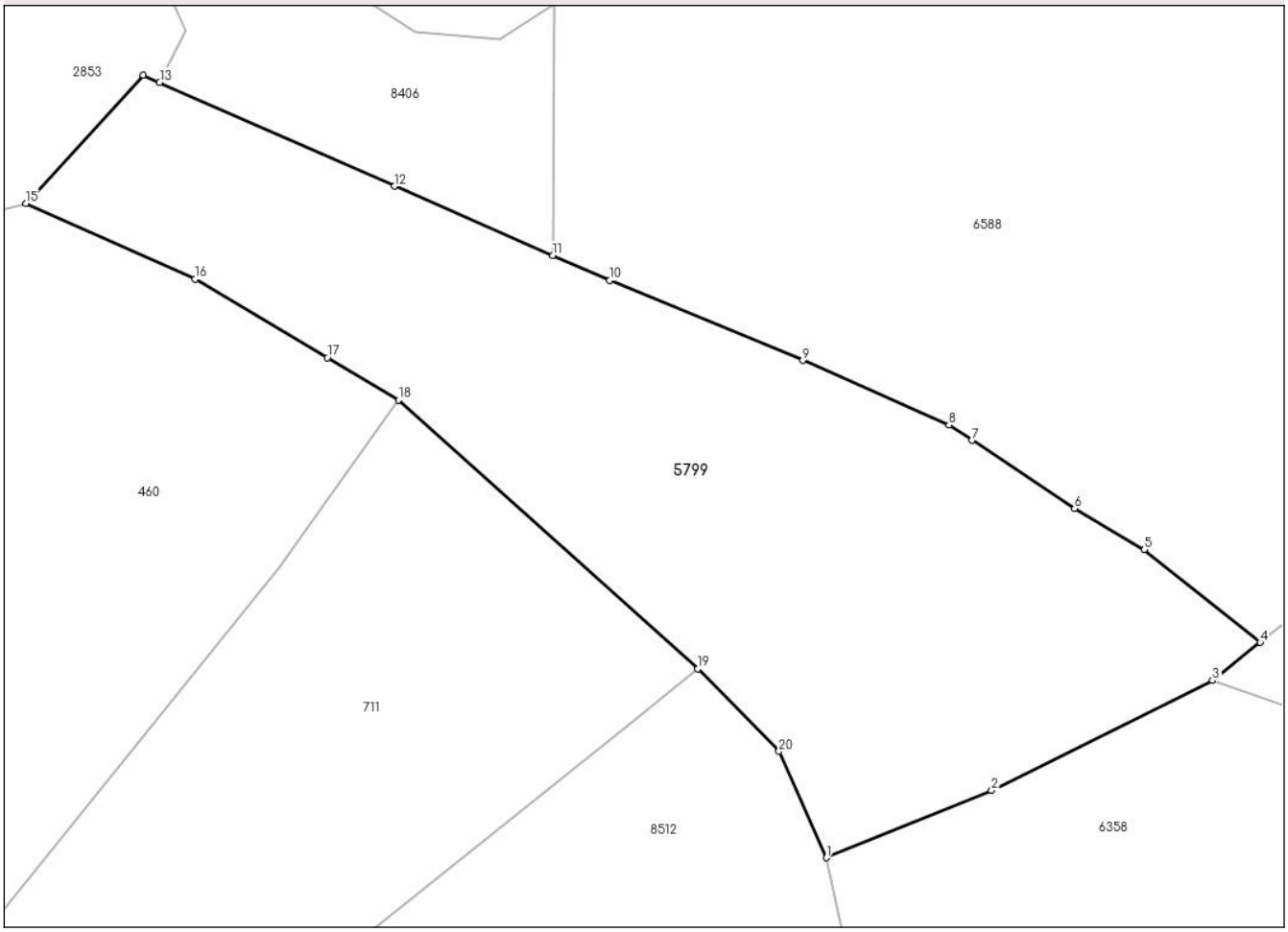

Date referitoare la teren

Crt	Categorie folosință	Intra vilan	Suprafaţa (mp)	Tarla	Parcelă	Nr. topo	Observaţii / Referinţe
1	pasune	NU	9.399	-	-	-	Pasune impadurita

Lungime Segmente
1) Valorile lungimilor segmentelor sunt obţinute din proiecţie în plan.

Punct început	X / Y	Punct sfârşit	X / Y	Lungime segment (** (m)
1	568.849,64 590.075,8	2	568.878,283 590.087,475	30.931
2	568.878,283 590.087,475	3	568.916,642 590.106,527	42.83
3	568.916,642 590.106,527	4	568.924,884 590.113,135	10.564
4	568.924,884 590.113,135	5	568.904,762 590.129,243	25.775
5	568.904,762 590.129,243	6	568.892,672 590.136,337	14.018

Document care conține date cu caracter personal, protejat de prevederile Regulamentului (UE) nr. 679/2016 și Legii 190/2018

Punct început	X / Y	Punct sfârşit	X / Y	Lungime segment (** (m)
6	568.892,672 590.136,337	7	568.874,894 590.148,162	21.352
7	568.874,894 590.148,162	8	568.870,889 590.150,826	4.81
8	568.870,889 590.150,826	9	568.845,509 590.162,017	27.738
9	568.845,509 590.162,017	10	568.812,035 590.175,906	36.241
10	568.812,035 590.175,906	11	568.802,152 590.180,213	10.781
11	568.802,152 590.180,213	12	568.774,664 590.192,193	29.985
12	568.774,664 590.192,193	13	568.733,935 590.210,222	44.541
13	568.733,935 590.210,222	14	568.731,098 590.211,478	3.103
14	568.731,098 590.211,478	15	568.710,736 590.189,203	30.179
15	568.710,736 590.189,203	16	568.740,085 590.176,089	32.146
16	568.740,085 590.176,089	17	568.763,034 590.162,508	26.666
17	568.763,034 590.162,508	18	568.775,366 590.155,17	14.35
18	568.775,366 590.155,17	19	568.827,33 590.108,6	69.778
19	568.827,33 590.108,6	20	568.841,36 590.094,27	20.055
20	568.841,36 590.094,27	1	568.849,64 590.075,8	20.241

** Lungimile segmentelor sunt determinate în planul de proiecţie Stereo 70 şi sunt rotunjite la 1 milimetru.
*** Distanţa dintre puncte este formată din segmente cumulate ce sunt mai mici decât valoarea 1 milimetru.

Document care conține date cu caracter personal, protejat de prevederile Regulamentului (UE) nr. 679/2016 și Legii 190/2018

DATE DESPRE IMOBILUL NR. 5966

Oficiul de Cadastru şi Publicitate Imobiliară NEAMT
Biroul de Cadastru şi Publicitate Imobiliară Bicaz

A. Partea I. Descrierea imobilului

TEREN Extravilan

Adresa: Jud. Neamt, pct. 'Pr Saltir'

Nr. Crt	Nr cadastral Nr. topografic	Suprafaţa* (mp)	Observaţii / Referinţe
A1		956	Sector cadastral:20 Teren neimprejmuit;

B. Partea II. Proprietari şi acte

Inscrieri privitoare la dreptul de proprietate şi alte drepturi reale		Referinţe
5966 / 30/04/2024		
Hotarare Judecatoreasca nr. 1237, din 24/09/2012 emis de Judecatoria Bicaz;		
B1	Intabulare, drept de PROPRIETATE, dobandit prin Lege, cota actuala 1/1, cota initiala 1/1	A1
	1) **CÎMPIANU ION**	

C. Partea III. SARCINI .

Inscrieri privind dezmembramintele dreptului de proprietate, drepturi reale de garanţie şi sarcini	Referinţe
NU SUNT	

Document care conține date cu caracter personal, protejat de prevederile Regulamentului (UE) nr. 679/2016 și Legii 190/2018

Anexa Nr. 1 La Partea I

Teren

Nr cadastral	Suprafaţa (mp)*	Observaţii / Referinţe
	956	

* Suprafaţa este determinată in planul de proiecţie Stereo 70.

DETALII LINIARE IMOBIL

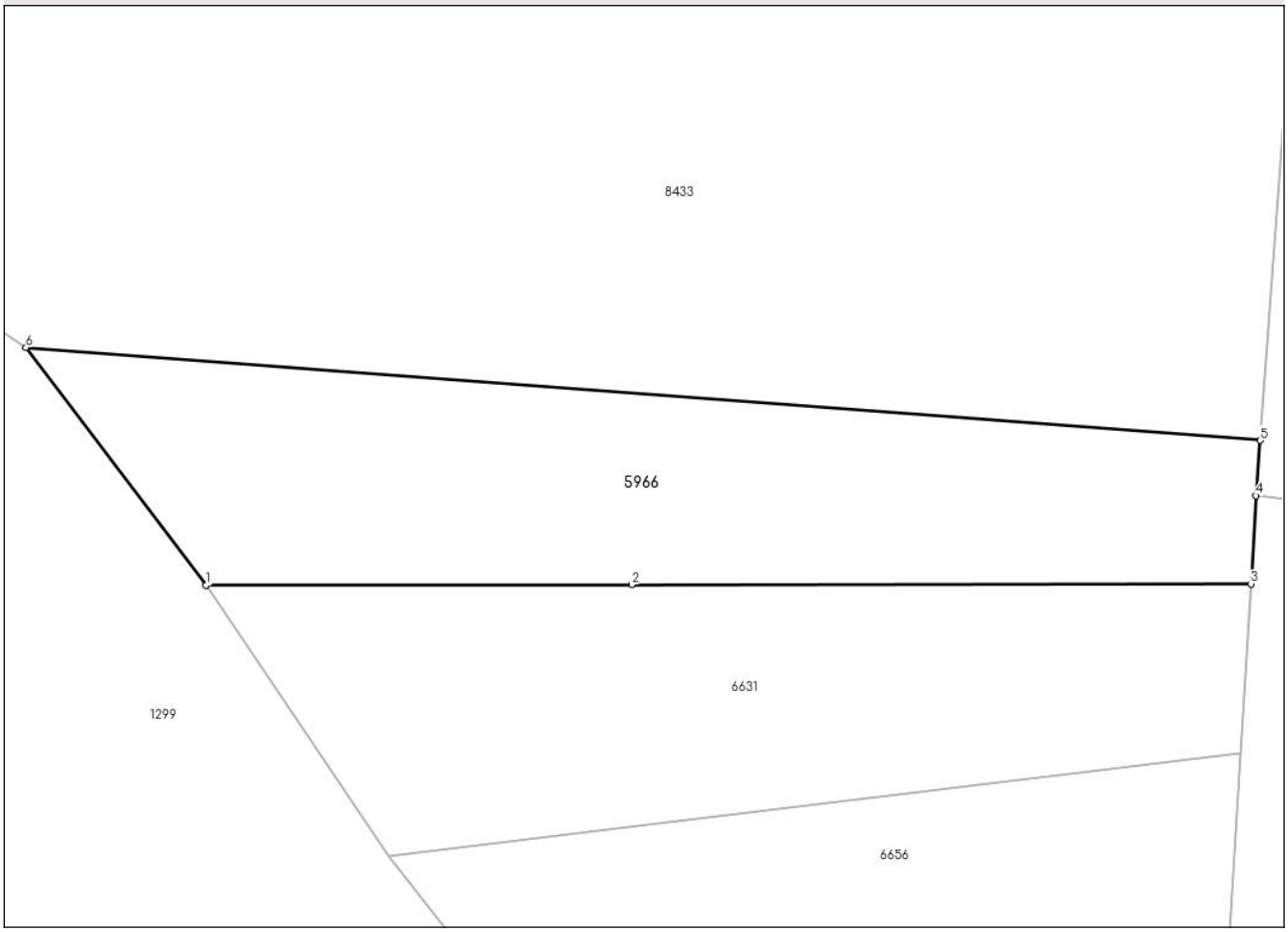

Date referitoare la teren

Crt	Categorie folosință	Intra vilan	Suprafaţa (mp)	Tarla	Parcelă	Nr. topo	Observaţii / Referinţe
1	pasune	NU	956	-	-	-	Pasune impadurita

Lungime Segmente
1) Valorile lungimilor segmentelor sunt obţinute din proiecţie în plan.

Punct început	X / Y	Punct sfârşit	X / Y	Lungime segment (** (m)
1	568.564,574 589.048,657	2	568.593,079 589.048,694	28.505
2	568.593,079 589.048,694	3	568.634,575 589.048,748	41.496
3	568.634,575 589.048,748	4	568.634,928 589.054,649	5.912
4	568.634,928 589.054,649	5	568.635,197 589.058,359	3.72
5	568.635,197 589.058,359	6	568.552,495 589.064,557	82.934

Document care conține date cu caracter personal, protejat de prevederile Regulamentului (UE) nr. 679/2016 și Legii 190/2018

Punct început	X / Y	Punct sfârşit	X / Y	Lungime segment (** (m)
6	568.552,495 589.064,557	1	568.564,574 589.048,657	19.968

** Lungimile segmentelor sunt determinate în planul de proiecţie Stereo 70 şi sunt rotunjite la 1 milimetru.
*** Distanţa dintre puncte este formată din segmente cumulate ce sunt mai mici decât valoarea 1 milimetru.

Document care conține date cu caracter personal, protejat de prevederile Regulamentului (UE) nr. 679/2016 și Legii 190/2018

DATE DESPRE IMOBILUL NR. 6026

Oficiul de Cadastru şi Publicitate Imobiliară NEAMT
Biroul de Cadastru şi Publicitate Imobiliară Bicaz

A. Partea I. Descrierea imobilului

TEREN Extravilan

Adresa: Jud. Neamt, pct. 'Arsita'

Nr. Crt	Nr cadastral Nr. topografic	Suprafaţa* (mp)	Observaţii / Referinţe
A1		4.059	Sector cadastral:20 Teren neimprejmuit;

B. Partea II. Proprietari şi acte

Inscrieri privitoare la dreptul de proprietate şi alte drepturi reale		Referinţe
6026 / 30/04/2024		
Act Administrativ nr. 3902, din 30/04/2024 emis de Primaria com. Damuc;		
B1	Inscrierea posesiei, drept de PROPRIETATE, dobandit prin Lege, cota actuala 1/1, cota initiala 1/1	A1
	1) **IONCICĂ GHEORGHE**	

C. Partea III. SARCINI .

Inscrieri privind dezmembramintele dreptului de proprietate, drepturi reale de garanţie şi sarcini	Referinţe
NU SUNT	

Document care conține date cu caracter personal, protejat de prevederile Regulamentului (UE) nr. 679/2016 și Legii 190/2018

Anexa Nr. 1 La Partea I

Teren

Nr cadastral	Suprafaţa (mp)*	Observaţii / Referinţe
	4.059	

* Suprafaţa este determinată in planul de proiecţie Stereo 70.

DETALII LINIARE IMOBIL

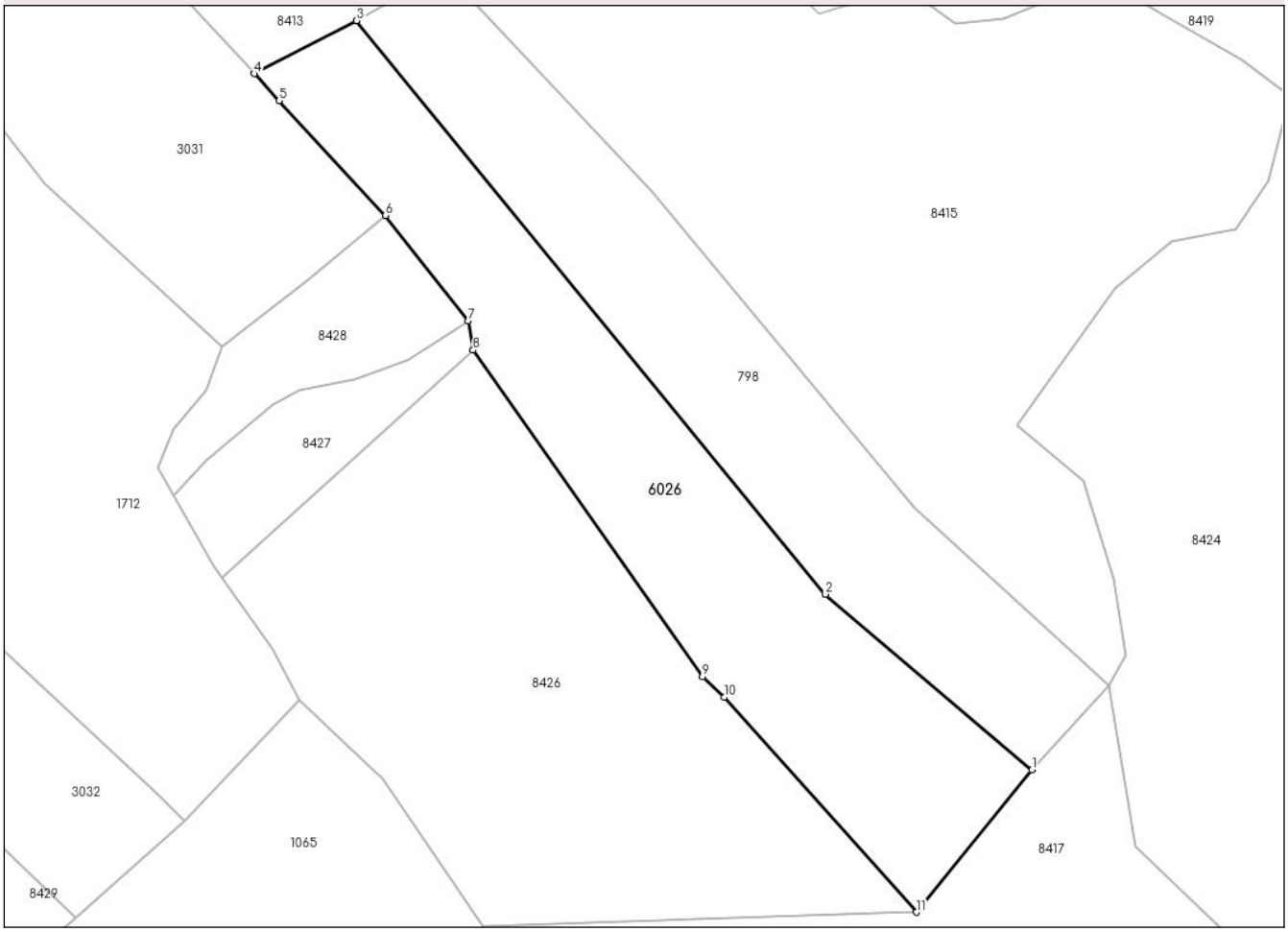

Date referitoare la teren

Crt	Categorie folosință	Intra vilan	Suprafaţa (mp)	Tarla	Parcelă	Nr. topo	Observaţii / Referinţe
1	faneata	NU	4.059	-	-	-	

Lungime Segmente
1) Valorile lungimilor segmentelor sunt obţinute din proiecţie în plan.

Punct început	X / Y	Punct sfârşit	X / Y	Lungime segment (** (m)
1	568.714,813 589.712,261	2	568.679,335 589.742,423	46.566
2	568.679,335 589.742,423	3	568.598,745 589.840,857	127.216
3	568.598,745 589.840,857	4	568.581,152 589.831,751	19.81
4	568.581,152 589.831,751	5	568.585,435 589.827,133	6.298
5	568.585,435 589.827,133	6	568.603,724 589.807,444	26.873

Document care conține date cu caracter personal, protejat de prevederile Regulamentului (UE) nr. 679/2016 și Legii 190/2018

Punct început	X / Y	Punct sfârşit	X / Y	Lungime segment (** (m)
6	568.603,724 589.807,444	7	568.617,935 589.789,335	23.019
7	568.617,935 589.789,335	8	568.618,778 589.784,296	5.109
8	568.618,778 589.784,296	9	568.658,16 589.728,267	68.485
9	568.658,16 589.728,267	10	568.661,901 589.724,697	5.171
10	568.661,901 589.724,697	11	568.694,946 589.687,839	49.502
11	568.694,946 589.687,839	1	568.714,813 589.712,261	31.482

** Lungimile segmentelor sunt determinate în planul de proiecţie Stereo 70 şi sunt rotunjite la 1 milimetru.
*** Distanţa dintre puncte este formată din segmente cumulate ce sunt mai mici decât valoarea 1 milimetru.

Document care conține date cu caracter personal, protejat de prevederile Regulamentului (UE) nr. 679/2016 și Legii 190/2018

DATE DESPRE IMOBILUL NR. 6027

Oficiul de Cadastru şi Publicitate Imobiliară NEAMT
Biroul de Cadastru şi Publicitate Imobiliară Bicaz

A. Partea I. Descrierea imobilului

TEREN Extravilan

Adresa: Jud. Neamt, pct. 'Arsita'

Nr. Crt	Nr cadastral Nr. topografic	Suprafaţa* (mp)	Observaţii / Referinţe
A1		27.585	Sector cadastral:20 Teren neimprejmuit;

B. Partea II. Proprietari şi acte

Inscrieri privitoare la dreptul de proprietate şi alte drepturi reale		Referinţe
6027 / 30/04/2024		
Act Administrativ nr. 3903, din 30/04/2024 emis de Primaria com. Damuc;		
B1	Inscrierea posesiei, drept de PROPRIETATE, dobandit prin Lege, cota actuala 1/1, cota initiala 1/1	A1
	1) **IONCICĂ GHEORGHE**	

C. Partea III. SARCINI .

Inscrieri privind dezmembramintele dreptului de proprietate, drepturi reale de garanţie şi sarcini	Referinţe
NU SUNT	

Document care conține date cu caracter personal, protejat de prevederile Regulamentului (UE) nr. 679/2016 și Legii 190/2018

Anexa Nr. 1 La Partea I

Teren

Nr cadastral	Suprafaţa (mp)*	Observaţii / Referinţe
	27.585	

* Suprafaţa este determinată in planul de proiecţie Stereo 70.

DETALII LINIARE IMOBIL

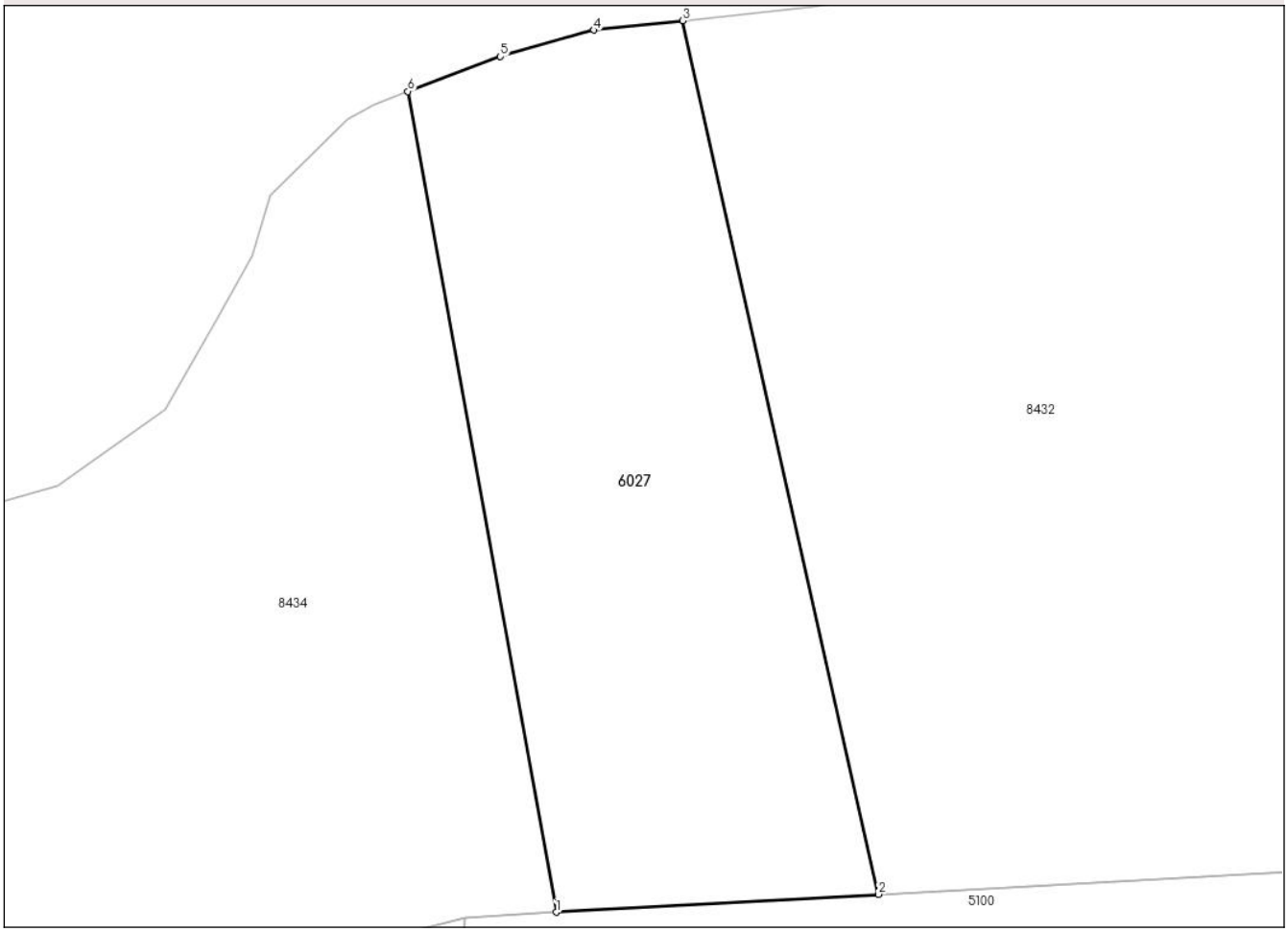

Date referitoare la teren

Crt	Categorie folosință	Intra vilan	Suprafaţa (mp)	Tarla	Parcelă	Nr. topo	Observaţii / Referinţe
1	pasune	NU	27.585	-	-	-	Pasune impadurita

Lungime Segmente
1) Valorile lungimilor segmentelor sunt obţinute din proiecţie în plan.

Punct început	X / Y	Punct sfârşit	X / Y	Lungime segment (** (m)
1	567.819,852 589.380,137	2	567.924,252 589.385,915	104.56
2	567.924,252 589.385,915	3	567.860,893 589.668,736	289.831
3	567.860,893 589.668,736	4	567.831,999 589.665,67	29.056
4	567.831,999 589.665,67	5	567.801,733 589.657,141	31.445
5	567.801,733 589.657,141	6	567.771,691 589.645,85	32.094

Document care conține date cu caracter personal, protejat de prevederile Regulamentului (UE) nr. 679/2016 și Legii 190/2018

Punct început	X / Y	Punct sfârşit	X / Y	Lungime segment (** (m)
6	567.771,691 589.645,85	1	567.819,852 589.380,137	270.042

** Lungimile segmentelor sunt determinate în planul de proiecţie Stereo 70 şi sunt rotunjite la 1 milimetru.
*** Distanţa dintre puncte este formată din segmente cumulate ce sunt mai mici decât valoarea 1 milimetru.

Document care conține date cu caracter personal, protejat de prevederile Regulamentului (UE) nr. 679/2016 și Legii 190/2018

DATE DESPRE IMOBILUL NR. 6152

Oficiul de Cadastru şi Publicitate Imobiliară NEAMT
Biroul de Cadastru şi Publicitate Imobiliară Bicaz

A. Partea I. Descrierea imobilului

TEREN Extravilan

Adresa: Jud. Neamt, pct. 'Obarsie - Arsita'

Nr. Crt	Nr cadastral Nr. topografic	Suprafaţa* (mp)	Observaţii / Referinţe
A1		6.205	Sector cadastral:20 Teren neimprejmuit;

B. Partea II. Proprietari şi acte

Inscrieri privitoare la dreptul de proprietate şi alte drepturi reale		Referinţe
6152 / 30/04/2024		
Act Administrativ nr. 3904, din 30/04/2024 emis de Primaria com. Damuc;		
B1	Inscrierea posesiei, drept de PROPRIETATE, dobandit prin Lege, cota actuala 1/1, cota initiala 1/1	A1
	1) **MOCANU ALINA**	

C. Partea III. SARCINI .

Inscrieri privind dezmembramintele dreptului de proprietate, drepturi reale de garanţie şi sarcini	Referinţe
NU SUNT	

Document care conține date cu caracter personal, protejat de prevederile Regulamentului (UE) nr. 679/2016 și Legii 190/2018

Anexa Nr. 1 La Partea I

Teren

Nr cadastral	Suprafaţa (mp)*	Observaţii / Referinţe
	6.205	

* Suprafaţa este determinată in planul de proiecţie Stereo 70.

DETALII LINIARE IMOBIL

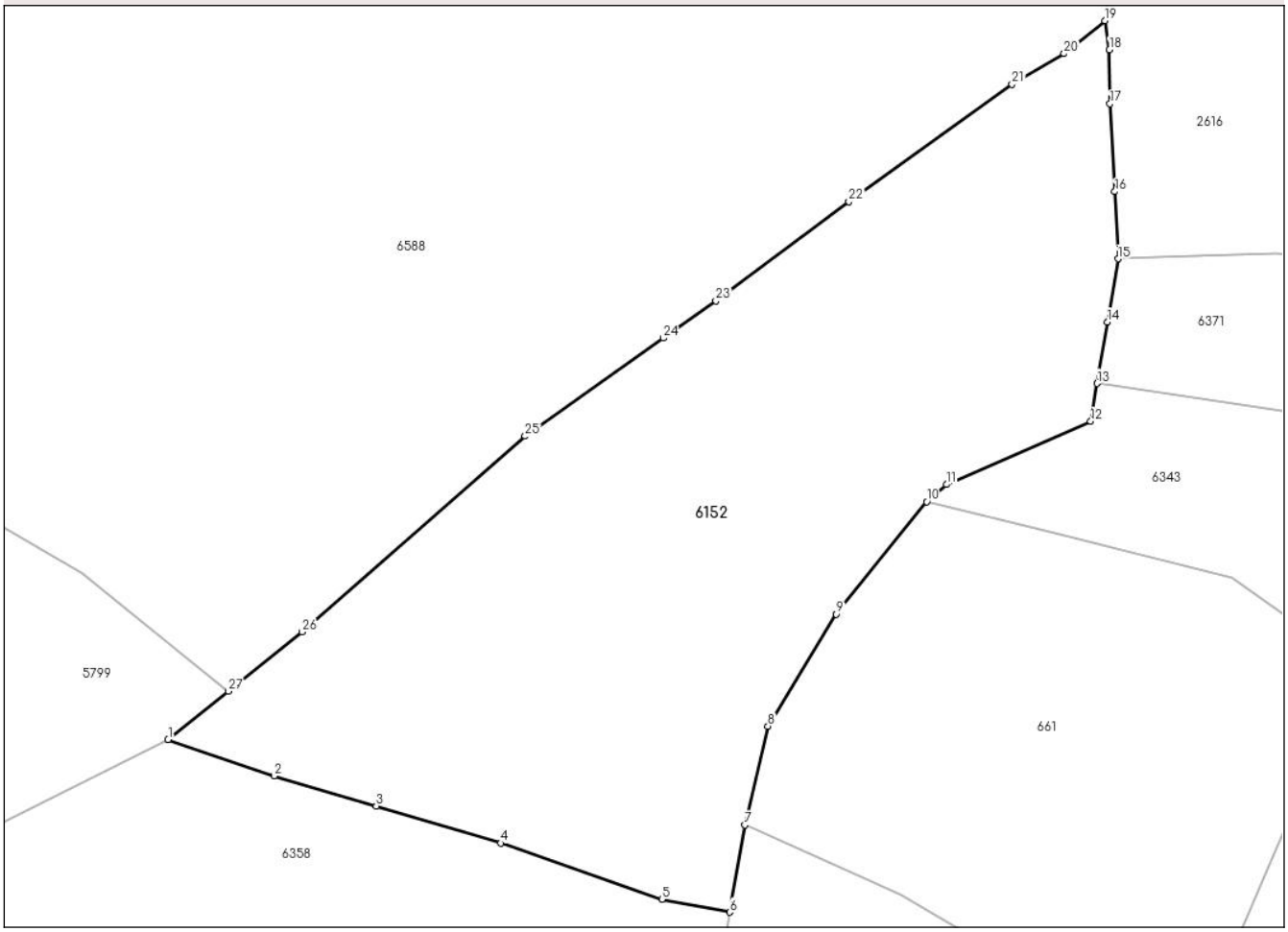

Date referitoare la teren

Crt	Categorie folosință	Intra vilan	Suprafaţa (mp)	Tarla	Parcelă	Nr. topo	Observaţii / Referinţe
1	faneata	NU	6.205	-	-	-	

Lungime Segmente

1) Valorile lungimilor segmentelor sunt obţinute din proiecţie în plan.

Punct început	X / Y	Punct sfârşit	X / Y	Lungime segment (** (m)
1	568.916,642 590.106,527	2	568.931,1 590.101,57	15.284
3	568.945,09 590.097,443	4	568.962,092 590.092,381	17.74
5	568.984,129 590.084,724	6	568.993,369 590.082,959	9.407
7	568.995,485 590.094,859	8	568.998,617 590.108,357	13.857
9	569.007,975 590.123,625	10	569.020,312 590.139,011	19.721

Punct început	X / Y	Punct sfârşit	X / Y	Lungime segment (** (m)
2	568.931,1 590.101,57	3	568.945,09 590.097,443	14.586
4	568.962,092 590.092,381	5	568.984,129 590.084,724	23.329
6	568.993,369 590.082,959	7	568.995,485 590.094,859	12.087
8	568.998,617 590.108,357	9	569.007,975 590.123,625	17.908
10	569.020,312 590.139,011	11	569.023,011 590.141,361	3.579

Document care conține date cu caracter personal, protejat de prevederile Regulamentului (UE) nr. 679/2016 și Legii 190/2018

Punct început	X / Y	Punct sfârşit	X / Y	Lungime segment (** (m)
11	569.023,011 590.141,361	12	569.042,738 590.149,978	21.527
13	569.043,606 590.155,152	14	569.045,015 590.163,551	8.516
15	569.046,462 590.172,172	16	569.046,047 590.181,331	9.168
17	569.045,378 590.193,329	18	569.045,302 590.200,722	7.393
19	569.044,67 590.204,676	20	569.039,104 590.200,178	7.156
21	569.031,992 590.195,973	22	569.009,67 590.179,984	27.458
23	568.991,5 590.166,435	24	568.984,321 590.161,343	8.802
25	568.965,44 590.147,954	26	568.934,967 590.121,219	40.538
27	568.924,884 590.113,135	1	568.916,642 590.106,527	10.564

Punct început	X / Y	Punct sfârşit	X / Y	Lungime segment (** (m)
12	569.042,738 590.149,978	13	569.043,606 590.155,152	5.246
14	569.045,015 590.163,551	15	569.046,462 590.172,172	8.742
16	569.046,047 590.181,331	17	569.045,378 590.193,329	12.017
18	569.045,302 590.200,722	19	569.044,67 590.204,676	4.004
20	569.039,104 590.200,178	21	569.031,992 590.195,973	8.262
22	569.009,67 590.179,984	23	568.991,5 590.166,435	22.665
24	568.984,321 590.161,343	25	568.965,44 590.147,954	23.146
26	568.934,967 590.121,219	27	568.924,884 590.113,135	12.924

** Lungimile segmentelor sunt determinate în planul de proiecţie Stereo 70 şi sunt rotunjite la 1 milimetru.
*** Distanţa dintre puncte este formată din segmente cumulate ce sunt mai mici decât valoarea 1 milimetru.

Document care conține date cu caracter personal, protejat de prevederile Regulamentului (UE) nr. 679/2016 și Legii 190/2018

DATE DESPRE IMOBILUL NR. 6222

Oficiul de Cadastru şi Publicitate Imobiliară NEAMT
Biroul de Cadastru şi Publicitate Imobiliară Bicaz

A. Partea I. Descrierea imobilului

TEREN Extravilan

Adresa: Jud. Neamt, pct. 'Arsita'

Nr. Crt	Nr cadastral Nr. topografic	Suprafaţa* (mp)	Observaţii / Referinţe
A1		15.366	Sector cadastral:20 Teren neimprejmuit;

B. Partea II. Proprietari şi acte

Inscrieri privitoare la dreptul de proprietate şi alte drepturi reale		Referinţe
6222 / 30/04/2024		
Act Administrativ nr. 3905, din 30/04/2024 emis de Primaria com. Damuc;		
B1	Inscrierea posesiei, drept de PROPRIETATE, dobandit prin Lege, cota actuala 1/1, cota initiala 1/1	A1
	1) **DANDU IONEL** 2) **DANDU IOANA**	

C. Partea III. SARCINI .

Inscrieri privind dezmembramintele dreptului de proprietate, drepturi reale de garanţie şi sarcini	Referinţe
NU SUNT	

Anexa Nr. 1 La Partea I

Teren

Nr cadastral	Suprafaţa (mp)*	Observaţii / Referinţe
	15.366	

* Suprafaţa este determinată in planul de proiecţie Stereo 70.

DETALII LINIARE IMOBIL

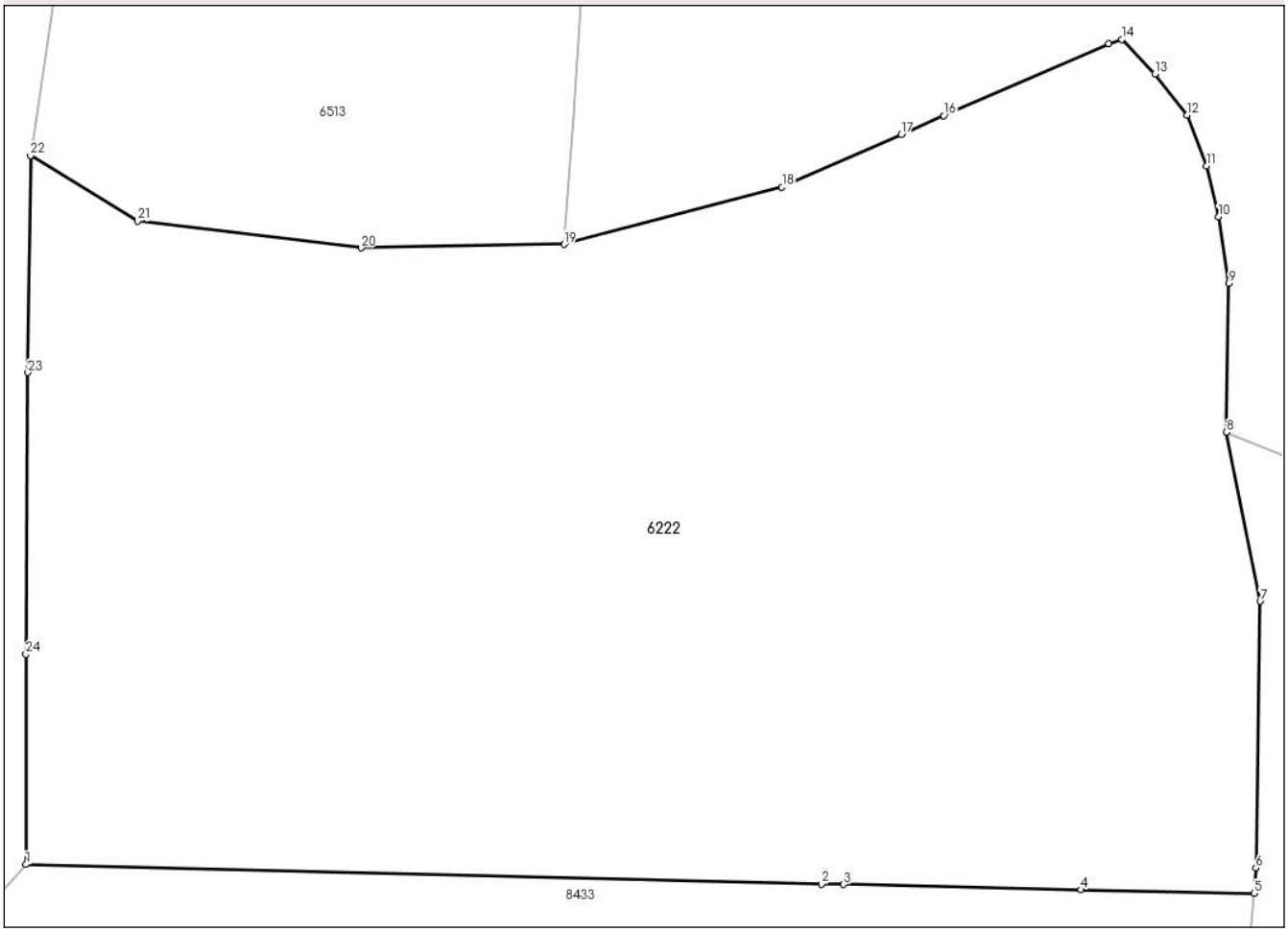

Date referitoare la teren

Crt	Categorie folosință	Intra vilan	Suprafaţa (mp)	Tarla	Parcelă	Nr. topo	Observaţii / Referinţe
1	pasune	NU	1.353	-	-	-	Pasune impadurita
2	pasune	NU	3.279	-	-	-	
3	pasune	NU	10.734	-	-	-	Pasune impadurita

Lungime Segmente

1) Valorile lungimilor segmentelor sunt obţinute din proiecţie în plan.

Punct început	X / Y	Punct sfârşit	X / Y	Lungime segment (** (m)
1	568.474,759 589.130,189	2	568.582,022 589.127,553	107.295
3	568.584,978 589.127,489	4	568.617,017 589.126,798	32.046
5	568.640,33 589.126,295	6	568.640,598 589.129,717	3.432
7	568.641,178 589.165,637	8	568.636,59 589.188,394	23.215

Punct început	X / Y	Punct sfârşit	X / Y	Lungime segment (** (m)
2	568.582,022 589.127,553	3	568.584,978 589.127,489	2.957
4	568.617,017 589.126,798	5	568.640,33 589.126,295	23.318
6	568.640,598 589.129,717	7	568.641,178 589.165,637	35.925
8	568.636,59 589.188,394	9	568.636,973 589.208,451	20.061

Document care conține date cu caracter personal, protejat de prevederile Regulamentului (UE) nr. 679/2016 și Legii 190/2018

Punct început	X / Y	Punct sfârşit	X / Y	Lungime segment (** (m)
9	568.636,973 589.208,451	10	568.635,552 589.217,414	9.075
11	568.633,967 589.224,245	12	568.631,289 589.231,131	7.388
13	568.626,972 589.236,65	14	568.622,49 589.241,296	6.456
15	568.620,741 589.240,749	16	568.598,512 589.231,035	24.259
17	568.592,777 589.228,507	18	568.576,693 589.221,417	17.577
19	568.547,346 589.213,711	20	568.519,966 589.213,219	27.384
21	568.489,8 589.216,826	22	568.475,372 589.225,679	16.928
23	568.475,019 589.196,437	24	568.474,759 589.158,506	37.932

Punct început	X / Y	Punct sfârşit	X / Y	Lungime segment (** (m)
10	568.635,552 589.217,414	11	568.633,967 589.224,245	7.012
12	568.631,289 589.231,131	13	568.626,972 589.236,65	7.007
14	568.622,49 589.241,296	15	568.620,741 589.240,749	1.833
16	568.598,512 589.231,035	17	568.592,777 589.228,507	6.267
18	568.576,693 589.221,417	19	568.547,346 589.213,711	30.342
20	568.519,966 589.213,219	21	568.489,8 589.216,826	30.381
22	568.475,372 589.225,679	23	568.475,019 589.196,437	29.244
24	568.474,759 589.158,506	1	568.474,759 589.130,189	28.317

** Lungimile segmentelor sunt determinate în planul de proiecţie Stereo 70 şi sunt rotunjite la 1 milimetru.
*** Distanţa dintre puncte este formată din segmente cumulate ce sunt mai mici decât valoarea 1 milimetru.

Document care conține date cu caracter personal, protejat de prevederile Regulamentului (UE) nr. 679/2016 și Legii 190/2018

DATE DESPRE IMOBILUL NR. 6296

Oficiul de Cadastru şi Publicitate Imobiliară NEAMT
Biroul de Cadastru şi Publicitate Imobiliară Bicaz

A. Partea I. Descrierea imobilului

TEREN Extravilan

Adresa: Jud. Neamt, pct. 'Arsita'

Nr. Crt	Nr cadastral Nr. topografic	Suprafaţa* (mp)	Observaţii / Referinţe
A1		5.315	Sector cadastral:20 Teren neimprejmuit;

B. Partea II. Proprietari şi acte

Inscrieri privitoare la dreptul de proprietate şi alte drepturi reale		Referinţe
6296 / 30/04/2024		
Act Administrativ nr. 3906, din 30/04/2024 emis de Primaria com. Damuc;		
B1	Inscrierea posesiei, drept de PROPRIETATE, dobandit prin Lege, cota actuala 1/1, cota initiala 1/1	A1
	1) **BUCUR ELENA** 2) **BUCUR NICOLAE**, -DECEDAT DEFUNCT:Da	

C. Partea III. SARCINI .

Inscrieri privind dezmembramintele dreptului de proprietate, drepturi reale de garanţie şi sarcini	Referinţe
NU SUNT	

Document care conține date cu caracter personal, protejat de prevederile Regulamentului (UE) nr. 679/2016 și Legii 190/2018

Anexa Nr. 1 La Partea I

Teren

Nr cadastral	Suprafaţa (mp)*	Observaţii / Referinţe
	5.315	

* Suprafaţa este determinată in planul de proiecţie Stereo 70.

DETALII LINIARE IMOBIL

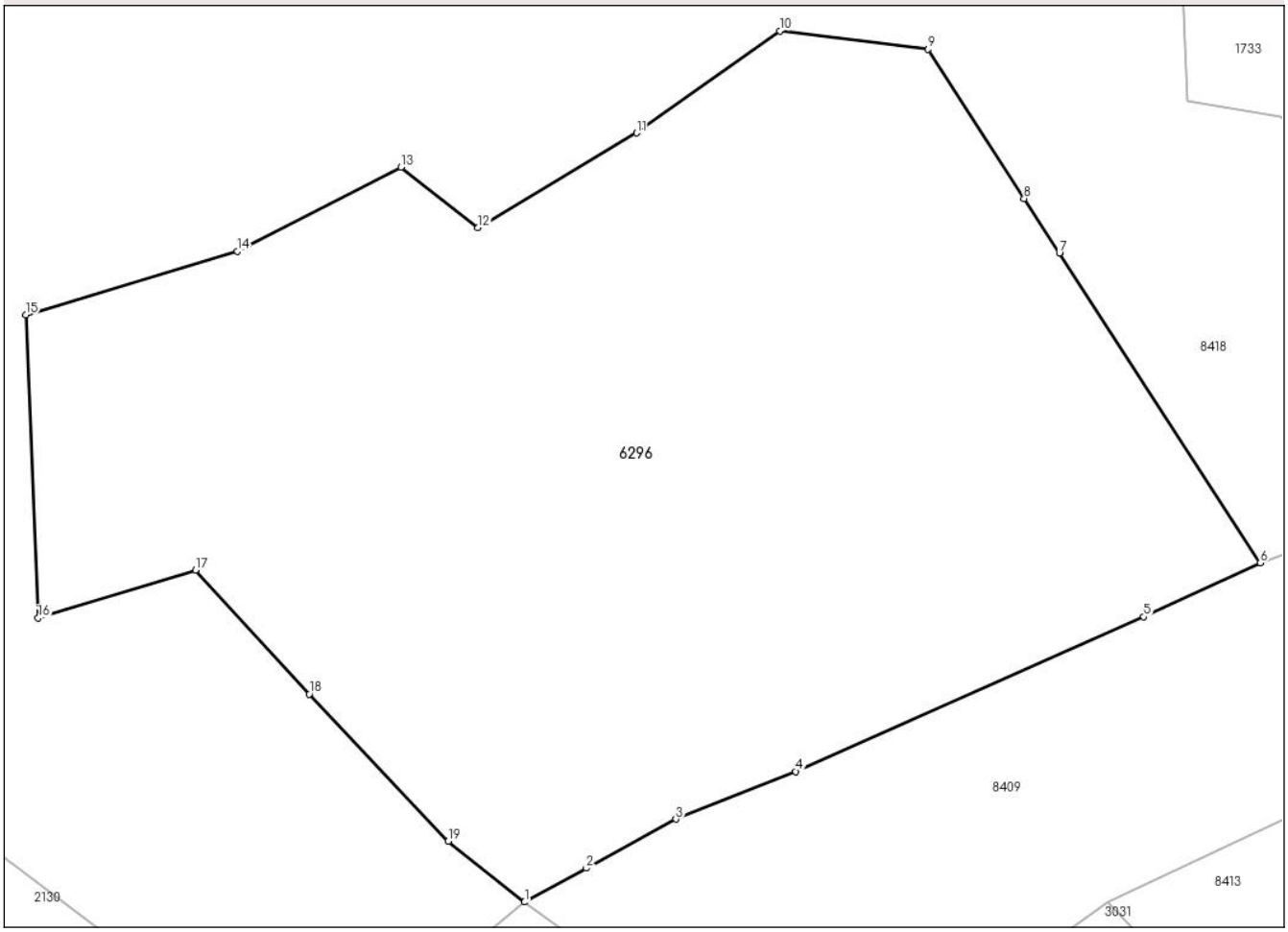

Date referitoare la teren

Crt	Categorie folosință	Intra vilan	Suprafaţa (mp)	Tarla	Parcelă	Nr. topo	Observaţii / Referinţe
1	pasune	NU	3.223	-	-	-	Pasune impadurita
2	pasune	NU	2.092	-	-	-	

Lungime Segmente
1) Valorile lungimilor segmentelor sunt obţinute din proiecţie în plan.

Punct început	X / Y	Punct sfârşit	X / Y	Lungime segment (** (m)
1	568.488,785 589.870,022	2	568.494,493 589.873,153	6.51
2	568.494,493 589.873,153	3	568.502,762 589.877,689	9.431
3	568.502,762 589.877,689	4	568.513,857 589.882,082	11.933
4	568.513,857 589.882,082	5	568.546,011 589.896,358	35.181

Document care conține date cu caracter personal, protejat de prevederile Regulamentului (UE) nr. 679/2016 și Legii 190/2018

Punct început	X / Y	Punct sfârşit	X / Y	Lungime segment (** (m)
5	568.546,011 589.896,358	6	568.556,783 589.901,347	11.871
6	568.556,783 589.901,347	7	568.538,214 589.929,963	34.113
7	568.538,214 589.929,963	8	568.534,954 589.934,988	5.99
8	568.534,954 589.934,988	9	568.526,085 589.948,753	16.375
9	568.526,085 589.948,753	10	568.512,393 589.950,465	13.799
10	568.512,393 589.950,465	11	568.499,138 589.941,036	16.267
11	568.499,138 589.941,036	12	568.484,47 589.932,3	17.072
12	568.484,47 589.932,3	13	568.477,347 589.937,867	9.04
13	568.477,347 589.937,867	14	568.462,219 589.930,098	17.006
14	568.462,219 589.930,098	15	568.442,689 589.924,249	20.387
15	568.442,689 589.924,249	16	568.443,816 589.896,242	28.03
16	568.443,816 589.896,242	17	568.458,358 589.900,665	15.2
17	568.458,358 589.900,665	18	568.468,884 589.889,222	15.548
18	568.468,884 589.889,222	19	568.481,73 589.875,654	18.684
19	568.481,73 589.875,654	1	568.488,785 589.870,022	9.027

** Lungimile segmentelor sunt determinate în planul de proiecţie Stereo 70 şi sunt rotunjite la 1 milimetru.
*** Distanţa dintre puncte este formată din segmente cumulate ce sunt mai mici decât valoarea 1 milimetru.

Document care conține date cu caracter personal, protejat de prevederile Regulamentului (UE) nr. 679/2016 și Legii 190/2018

DATE DESPRE IMOBILUL NR. 6334

Oficiul de Cadastru şi Publicitate Imobiliară NEAMT
Biroul de Cadastru şi Publicitate Imobiliară Bicaz

A. Partea I. Descrierea imobilului

TEREN Extravilan

Adresa: Jud. Neamt, pct. 'Ciofu'

Nr. Crt	Nr cadastral Nr. topografic	Suprafaţa* (mp)	Observaţii / Referinţe
A1		22.216	Sector cadastral:20 Teren imprejmuit;

B. Partea II. Proprietari şi acte

Inscrieri privitoare la dreptul de proprietate şi alte drepturi reale		Referinţe
6334 / 30/04/2024		
Act Administrativ nr. 3907, din 30/04/2024 emis de Primaria com. Damuc;		
B1	Inscrierea posesiei, drept de PROPRIETATE, dobandit prin Lege, cota actuala 1/1, cota initiala 1/1	A1
	1) **FRĂSANARIU ANA** 2) **FRĂSANARIU SIMION**, -DECEDAT DEFUNCT:Da	

C. Partea III. SARCINI .

Inscrieri privind dezmembramintele dreptului de proprietate, drepturi reale de garanţie şi sarcini	Referinţe
NU SUNT	

Anexa Nr. 1 La Partea I

Teren

Nr cadastral	Suprafaţa (mp)*	Observaţii / Referinţe
	22.216	

* Suprafaţa este determinată in planul de proiecţie Stereo 70.

DETALII LINIARE IMOBIL

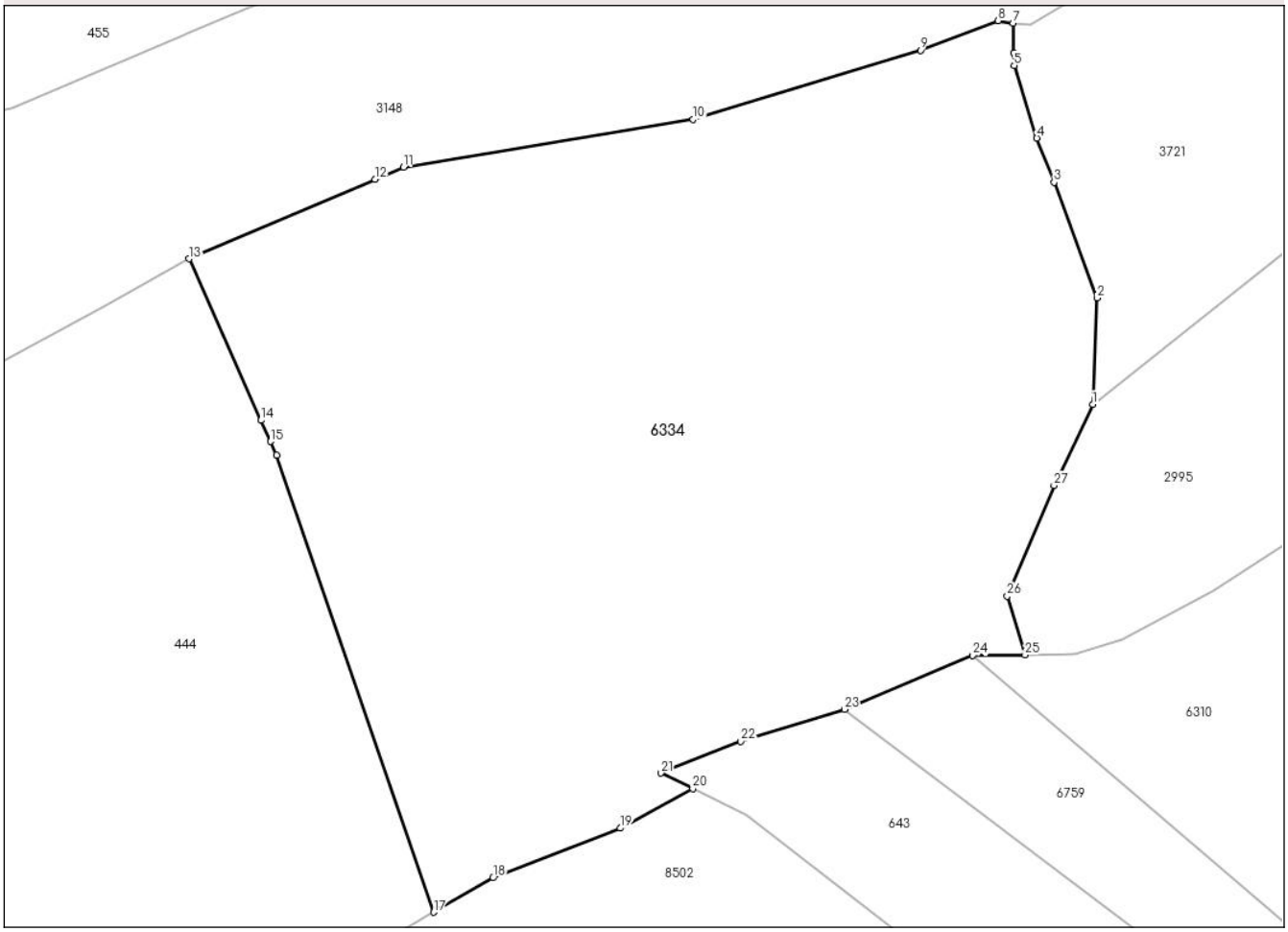

Date referitoare la teren

Crt	Categorie folosință	Intra vilan	Suprafaţa (mp)	Tarla	Parcelă	Nr. topo	Observaţii / Referinţe
1	pasune	NU	8.329	-	-	-	Pasune impadurita
2	drum	NU	820	-	-	-	
3	pasune	NU	13.067	-	-	-	Pasune impadurita

Lungime Segmente

1) Valorile lungimilor segmentelor sunt obţinute din proiecţie în plan.

Punct început	X / Y	Punct sfârşit	X / Y	Lungime segment (** (m)
1	569.120,541 590.544,941	2	569.121,485 590.567,421	22.5
3	569.112,387 590.591,777	4	569.108,741 590.601,089	10.0
5	569.103,965 590.616,359	6	569.103,897 590.619,043	2.685
7	569.103,735 590.625,356	8	569.100,548 590.625,827	3.222

Punct început	X / Y	Punct sfârşit	X / Y	Lungime segment (** (m)
2	569.121,485 590.567,421	3	569.112,387 590.591,777	26.0
4	569.108,741 590.601,089	5	569.103,965 590.616,359	15.999
6	569.103,897 590.619,043	7	569.103,735 590.625,356	6.315
8	569.100,548 590.625,827	9	569.084,195 590.619,614	17.493

Document care conține date cu caracter personal, protejat de prevederile Regulamentului (UE) nr. 679/2016 și Legii 190/2018

Punct început	X / Y	Punct sfârşit	X / Y	Lungime segment (** (m)
9	569.084,195 590.619,614	10	569.036,232 590.604,997	50.141
11	568.975,113 590.594,947	12	568.969,072 590.592,372	6.567
13	568.929,829 590.575,643	14	568.945,012 590.541,59	37.284
15	568.947,008 590.537,113	16	568.948,28 590.534,261	3.123
17	568.981,482 590.437,924	18	568.993,978 590.445,16	14.44
19	569.020,848 590.455,628	20	569.036,111 590.463,999	17.408
21	569.029,416 590.467,242	22	569.046,233 590.473,949	18.105
23	569.068,126 590.480,669	24	569.095,243 590.492,02	29.397
25	569.106,247 590.492,171	26	569.102,494 590.504,548	12.933
27	569.112,393 590.527,84	1	569.120,541 590.544,941	18.943

Punct început	X / Y	Punct sfârşit	X / Y	Lungime segment (** (m)
10	569.036,232 590.604,997	11	568.975,113 590.594,947	61.94
12	568.969,072 590.592,372	13	568.929,829 590.575,643	42.66
14	568.945,012 590.541,59	15	568.947,008 590.537,113	4.902
16	568.948,28 590.534,261	17	568.981,482 590.437,924	101.898
18	568.993,978 590.445,16	19	569.020,848 590.455,628	28.837
20	569.036,111 590.463,999	21	569.029,416 590.467,242	7.439
22	569.046,233 590.473,949	23	569.068,126 590.480,669	22.901
24	569.095,243 590.492,02	25	569.106,247 590.492,171	11.005
26	569.102,494 590.504,548	27	569.112,393 590.527,84	25.308

** Lungimile segmentelor sunt determinate în planul de proiecţie Stereo 70 şi sunt rotunjite la 1 milimetru.
*** Distanţa dintre puncte este formată din segmente cumulate ce sunt mai mici decât valoarea 1 milimetru.

Document care conține date cu caracter personal, protejat de prevederile Regulamentului (UE) nr. 679/2016 și Legii 190/2018

DATE DESPRE IMOBILUL NR. 6358

Oficiul de Cadastru şi Publicitate Imobiliară NEAMT
Biroul de Cadastru şi Publicitate Imobiliară Bicaz

A. Partea I. Descrierea imobilului

TEREN Extravilan

Adresa: Jud. Neamt, pct. 'Arsita'

Nr. Crt	Nr cadastral Nr. topografic	Suprafaţa* (mp)	Observaţii / Referinţe
A1		11.816	Sector cadastral:20 Teren neimprejmuit;

B. Partea II. Proprietari şi acte

Inscrieri privitoare la dreptul de proprietate şi alte drepturi reale		Referinţe
6358 / 30/04/2024		
Act Administrativ nr. 3908, din 30/04/2024 emis de Primaria com. Damuc;		
B1	Inscrierea posesiei, drept de PROPRIETATE, dobandit prin Lege, cota actuala 1/1, cota initiala 1/1	A1
	1) **DANDU SIMION**	

C. Partea III. SARCINI .

Inscrieri privind dezmembramintele dreptului de proprietate, drepturi reale de garanţie şi sarcini	Referinţe
NU SUNT	

Document care conține date cu caracter personal, protejat de prevederile Regulamentului (UE) nr. 679/2016 și Legii 190/2018

Anexa Nr. 1 La Partea I

Teren

Nr cadastral	Suprafaţa (mp)*	Observaţii / Referinţe
	11.816	

* Suprafaţa este determinată in planul de proiecţie Stereo 70.

DETALII LINIARE IMOBIL

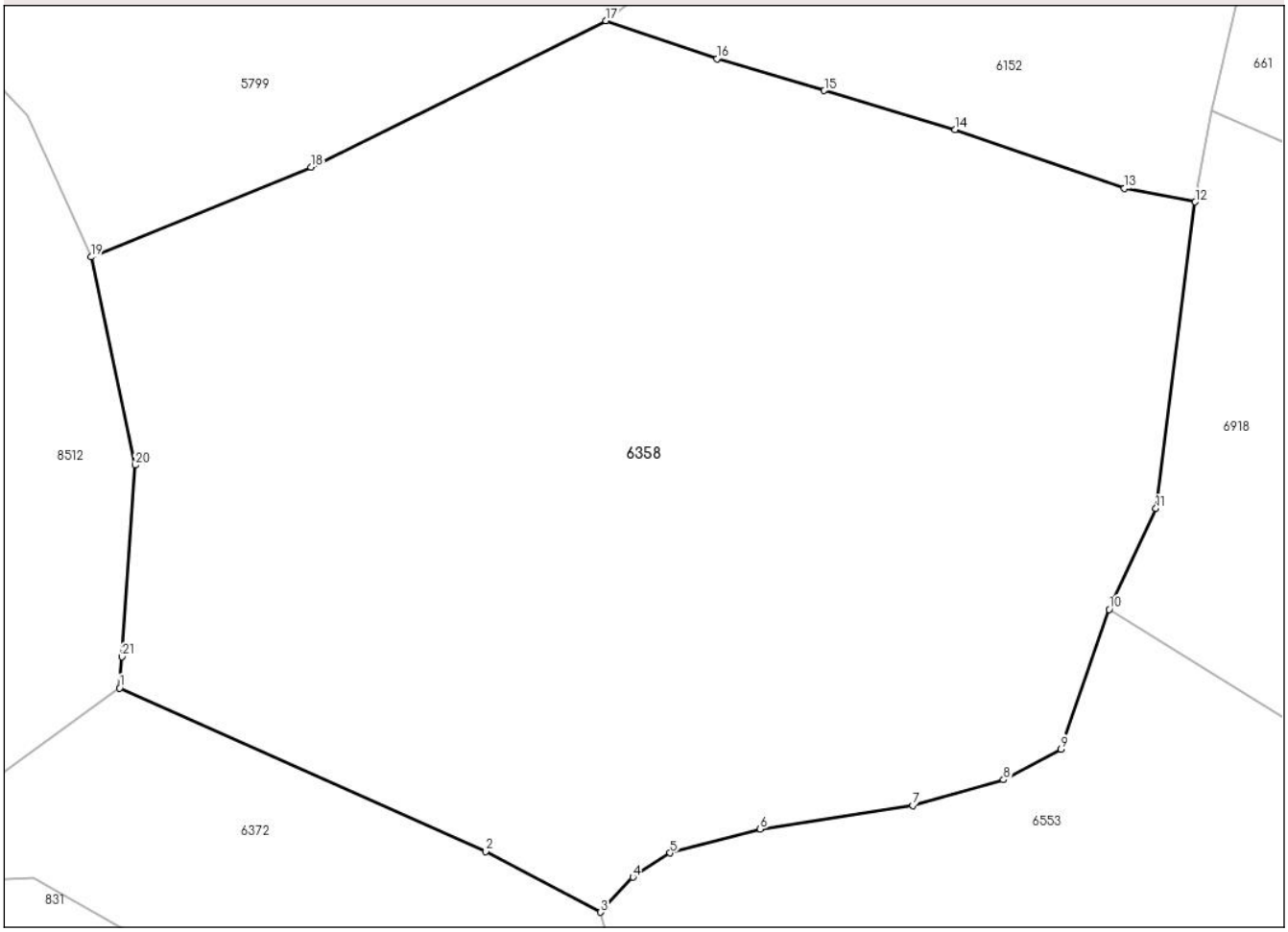

Date referitoare la teren

Crt	Categorie folosință	Intra vilan	Suprafaţa (mp)	Tarla	Parcelă	Nr. topo	Observaţii / Referinţe
1	pasune	NU	11.816	-	-	-	

Lungime Segmente

1) Valorile lungimilor segmentelor sunt obţinute din proiecţie în plan.

Punct început	X / Y	Punct sfârşit	X / Y	Lungime segment (** (m)
1	568.853,38 590.019,79	2	568.901,034 589.998,526	52.183
3	568.915,98 589.990,637	4	568.920,185 589.995,176	6.187
5	568.925,028 589.998,333	6	568.936,754 590.001,452	12.134
7	568.956,603 590.004,485	8	568.968,405 590.007,846	12.271
9	568.975,913 590.011,831	10	568.982,151 590.030,0	19.21

Punct început	X / Y	Punct sfârşit	X / Y	Lungime segment (** (m)
2	568.901,034 589.998,526	3	568.915,98 589.990,637	16.9
4	568.920,185 589.995,176	5	568.925,028 589.998,333	5.781
6	568.936,754 590.001,452	7	568.956,603 590.004,485	20.079
8	568.968,405 590.007,846	9	568.975,913 590.011,831	8.5
10	568.982,151 590.030,0	11	568.988,255 590.043,125	14.475

Document care conține date cu caracter personal, protejat de prevederile Regulamentului (UE) nr. 679/2016 și Legii 190/2018

Punct început	X / Y	Punct sfârşit	X / Y	Lungime segment (** (m)
11	568.988,255 590.043,125	12	568.993,369 590.082,959	40.161
13	568.984,129 590.084,724	14	568.962,092 590.092,381	23.329
15	568.945,09 590.097,443	16	568.931,1 590.101,57	14.586
17	568.916,642 590.106,527	18	568.878,283 590.087,475	42.83
19	568.849,64 590.075,8	20	568.855,38 590.048,74	27.662
21	568.853,66 590.023,84	1	568.853,38 590.019,79	4.06

Punct început	X / Y	Punct sfârşit	X / Y	Lungime segment (** (m)
12	568.993,369 590.082,959	13	568.984,129 590.084,724	9.407
14	568.962,092 590.092,381	15	568.945,09 590.097,443	17.74
16	568.931,1 590.101,57	17	568.916,642 590.106,527	15.284
18	568.878,283 590.087,475	19	568.849,64 590.075,8	30.931
20	568.855,38 590.048,74	21	568.853,66 590.023,84	24.959

** Lungimile segmentelor sunt determinate în planul de proiecţie Stereo 70 şi sunt rotunjite la 1 milimetru.
*** Distanţa dintre puncte este formată din segmente cumulate ce sunt mai mici decât valoarea 1 milimetru.

Document care conține date cu caracter personal, protejat de prevederile Regulamentului (UE) nr. 679/2016 și Legii 190/2018

DATE DESPRE IMOBILUL NR. 6372

Oficiul de Cadastru şi Publicitate Imobiliară NEAMT
Biroul de Cadastru şi Publicitate Imobiliară Bicaz

A. Partea I. Descrierea imobilului

TEREN Extravilan

Adresa: Jud. Neamt, pct. 'Arsita'

Nr. Crt	Nr cadastral Nr. topografic	Suprafaţa* (mp)	Observaţii / Referinţe
A1		5.237	Sector cadastral:20 Teren neimprejmuit;

B. Partea II. Proprietari şi acte

Inscrieri privitoare la dreptul de proprietate şi alte drepturi reale		Referinţe
6372 / 30/04/2024		
Act Administrativ nr. 3909, din 30/04/2024 emis de Primaria com. Damuc;		
B1	Inscrierea posesiei, drept de PROPRIETATE, dobandit prin Lege, cota actuala 1/1, cota initiala 1/1	A1
	1) **PÂNTEA MANOLE** 2) **PÂNTEA MARIA**	

C. Partea III. SARCINI .

Inscrieri privind dezmembramintele dreptului de proprietate, drepturi reale de garanţie şi sarcini	Referinţe
NU SUNT	

Document care conține date cu caracter personal, protejat de prevederile Regulamentului (UE) nr. 679/2016 și Legii 190/2018

Anexa Nr. 1 La Partea I

Teren

Nr cadastral	Suprafaţa (mp)*	Observaţii / Referinţe
	5.237	

* Suprafaţa este determinată in planul de proiecţie Stereo 70.

DETALII LINIARE IMOBIL

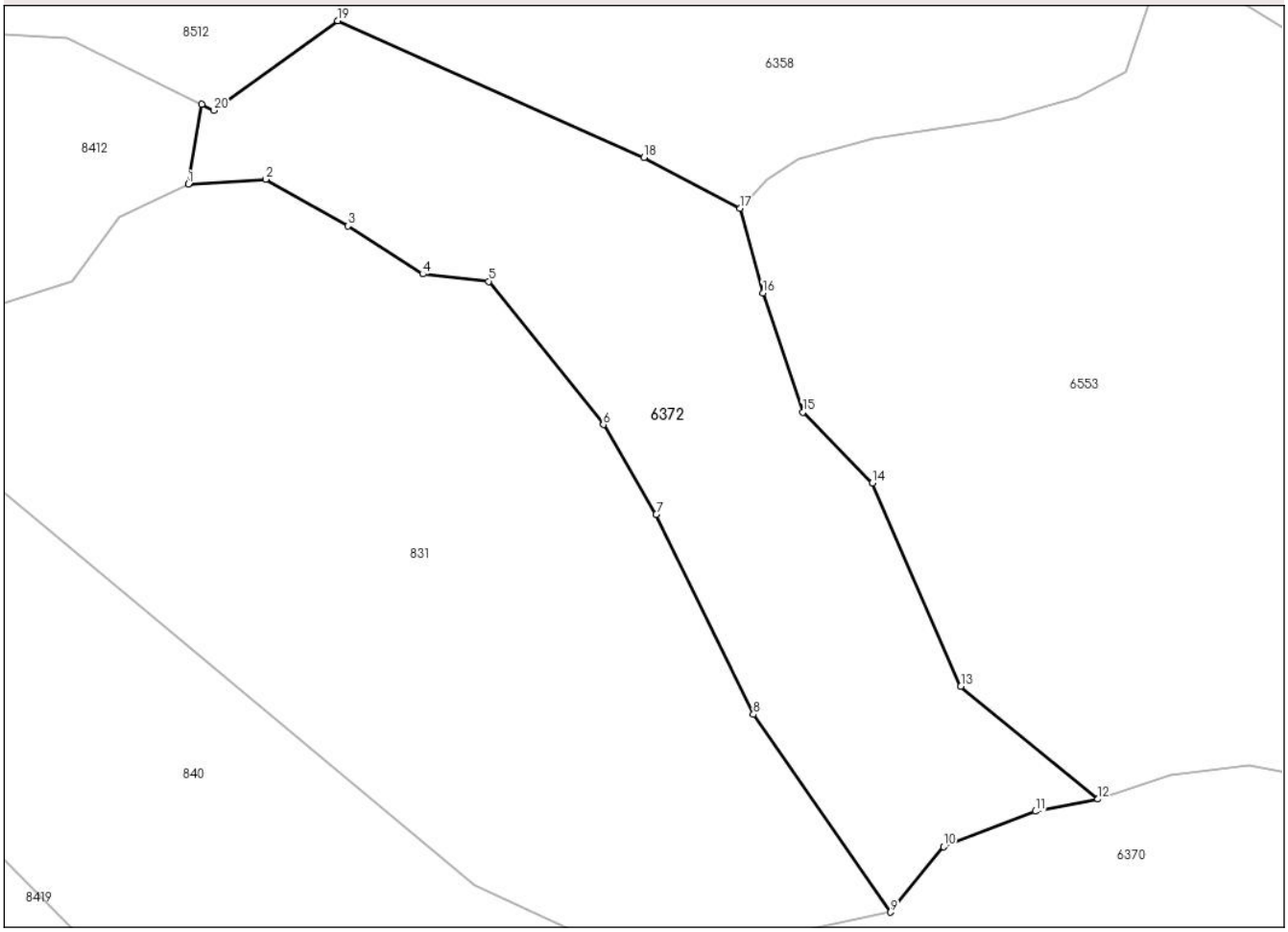

Date referitoare la teren

Crt	Categorie folosință	Intra vilan	Suprafaţa (mp)	Tarla	Parcelă	Nr. topo	Observaţii / Referinţe
1	pasune	NU	5.237	-	-	-	Pasune impadurita

Lungime Segmente
1) Valorile lungimilor segmentelor sunt obţinute din proiecţie în plan.

Punct început	X / Y	Punct sfârşit	X / Y	Lungime segment (** (m)
1	568.830,139 589.994,384	2	568.842,178 589.995,149	12.063
3	568.854,981 589.987,887	4	568.866,638 589.980,435	13.835
5	568.876,862 589.979,288	6	568.894,729 589.957,026	28.545
7	568.902,946 589.943,076	8	568.918,042 589.912,023	34.528
9	568.939,397 589.881,281	10	568.947,642 589.891,445	13.088

Punct început	X / Y	Punct sfârşit	X / Y	Lungime segment (** (m)
2	568.842,178 589.995,149	3	568.854,981 589.987,887	14.719
4	568.866,638 589.980,435	5	568.876,862 589.979,288	10.288
6	568.894,729 589.957,026	7	568.902,946 589.943,076	16.19
8	568.918,042 589.912,023	9	568.939,397 589.881,281	37.431
10	568.947,642 589.891,445	11	568.961,903 589.896,952	15.287

Document care conține date cu caracter personal, protejat de prevederile Regulamentului (UE) nr. 679/2016 și Legii 190/2018

Punct început	X / Y	Punct sfârşit	X / Y	Lungime segment (** (m)
11	568.961,903 589.896,952	12	568.971,652 589.898,84	9.93
13	568.950,308 589.916,351	14	568.936,547 589.947,983	34.496
15	568.925,761 589.958,969	16	568.919,526 589.977,493	19.545
17	568.915,98 589.990,637	18	568.901,034 589.998,526	16.9
19	568.853,38 590.019,79	20	568.834,12 590.005,87	23.764
21	568.832,25 590.006,8	1	568.830,139 589.994,384	12.594

Punct început	X / Y	Punct sfârşit	X / Y	Lungime segment (** (m)
12	568.971,652 589.898,84	13	568.950,308 589.916,351	27.608
14	568.936,547 589.947,983	15	568.925,761 589.958,969	15.396
16	568.919,526 589.977,493	17	568.915,98 589.990,637	13.614
18	568.901,034 589.998,526	19	568.853,38 590.019,79	52.183
20	568.834,12 590.005,87	21	568.832,25 590.006,8	2.088

** Lungimile segmentelor sunt determinate în planul de proiecţie Stereo 70 şi sunt rotunjite la 1 milimetru.
*** Distanţa dintre puncte este formată din segmente cumulate ce sunt mai mici decât valoarea 1 milimetru.

Document care conține date cu caracter personal, protejat de prevederile Regulamentului (UE) nr. 679/2016 și Legii 190/2018

DATE DESPRE IMOBILUL NR. 6373

Oficiul de Cadastru şi Publicitate Imobiliară NEAMT
Biroul de Cadastru şi Publicitate Imobiliară Bicaz

A. Partea I. Descrierea imobilului

TEREN Extravilan

Adresa: Jud. Neamt, pct. 'Arsita'

Nr. Crt	Nr cadastral Nr. topografic	Suprafaţa* (mp)	Observaţii / Referinţe
A1		5.746	Sector cadastral:20 Teren neimprejmuit;

B. Partea II. Proprietari şi acte

Inscrieri privitoare la dreptul de proprietate şi alte drepturi reale		Referinţe
6373 / 30/04/2024		
Act Administrativ nr. 3910, din 30/04/2024 emis de Primaria com. Damuc;		
B1	Inscrierea posesiei, drept de PROPRIETATE, dobandit prin Lege, cota actuala 1/1, cota initiala 1/1	A1
	1) **PÂNTEA MARIA** 2) **PÂNTEA MANOLE**	

C. Partea III. SARCINI .

Inscrieri privind dezmembramintele dreptului de proprietate, drepturi reale de garanţie şi sarcini	Referinţe
NU SUNT	

Document care conține date cu caracter personal, protejat de prevederile Regulamentului (UE) nr. 679/2016 și Legii 190/2018

Anexa Nr. 1 La Partea I

Teren

Nr cadastral	Suprafaţa (mp)*	Observaţii / Referinţe
	5.746	

* Suprafaţa este determinată in planul de proiecţie Stereo 70.

DETALII LINIARE IMOBIL

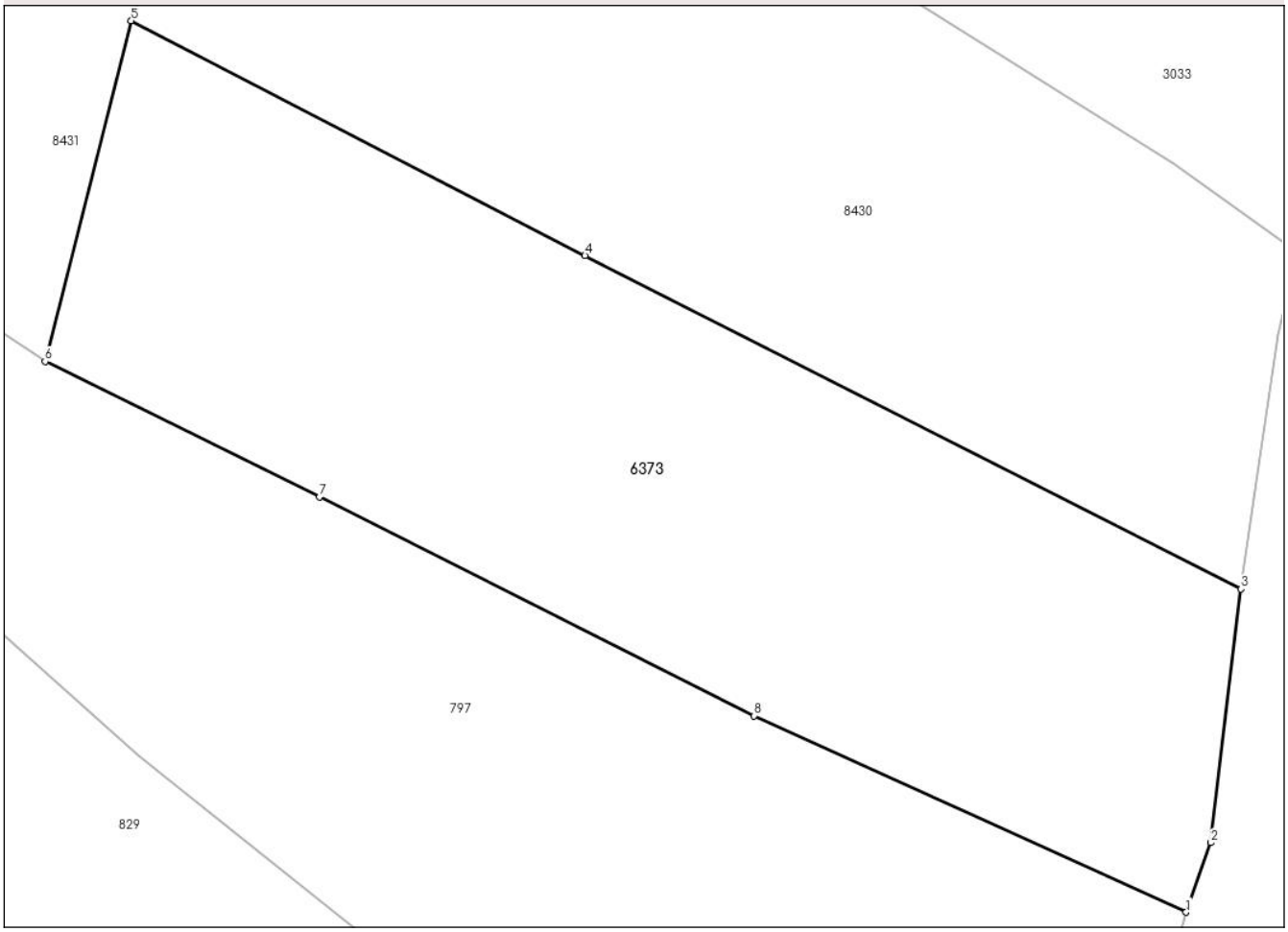

Date referitoare la teren

Crt	Categorie folosință	Intra vilan	Suprafaţa (mp)	Tarla	Parcelă	Nr. topo	Observaţii / Referinţe
1	pasune	NU	5.746	-	-	-	

Lungime Segmente
1) Valorile lungimilor segmentelor sunt obţinute din proiecţie în plan.

Punct început	X / Y	Punct sfârşit	X / Y	Lungime segment (** (m)
1	568.459,801 589.594,09	2	568.462,699 589.602,224	8.635
2	568.462,699 589.602,224	3	568.466,219 589.631,869	29.853
3	568.466,219 589.631,869	4	568.389,465 589.670,832	86.077
4	568.389,465 589.670,832	5	568.336,36 589.698,295	59.786
5	568.336,36 589.698,295	6	568.326,288 589.658,465	41.084

Document care conține date cu caracter personal, protejat de prevederile Regulamentului (UE) nr. 679/2016 și Legii 190/2018

Punct început	X / Y	Punct sfârşit	X / Y	Lungime segment (** (m)
6	568.326,288 589.658,465	7	568.358,397 589.642,62	35.806
7	568.358,397 589.642,62	8	568.409,246 589.617,038	56.922
8	568.409,246 589.617,038	1	568.459,801 589.594,09	55.52

** Lungimile segmentelor sunt determinate în planul de proiecţie Stereo 70 şi sunt rotunjite la 1 milimetru.
*** Distanţa dintre puncte este formată din segmente cumulate ce sunt mai mici decât valoarea 1 milimetru.

Document care conține date cu caracter personal, protejat de prevederile Regulamentului (UE) nr. 679/2016 și Legii 190/2018

DATE DESPRE IMOBILUL NR. 6513

Oficiul de Cadastru şi Publicitate Imobiliară NEAMT
Biroul de Cadastru şi Publicitate Imobiliară Bicaz

A. Partea I. Descrierea imobilului

TEREN Extravilan

Adresa: Jud. Neamt, pct. 'Arsita'

Nr. Crt	Nr cadastral Nr. topografic	Suprafaţa* (mp)	Observaţii / Referinţe
A1		37.043	Sector cadastral:20 Teren neimprejmuit;

B. Partea II. Proprietari şi acte

Inscrieri privitoare la dreptul de proprietate şi alte drepturi reale		Referinţe
6513 / 30/04/2024		
Act Administrativ nr. 3911, din 30/04/2024 emis de Primaria com. Damuc;		
B1	Inscrierea posesiei, drept de PROPRIETATE, dobandit prin Lege, cota actuala 1/1, cota initiala 1/1	A1
	1) **BUCUR LUDOVICA**	

C. Partea III. SARCINI .

Inscrieri privind dezmembramintele dreptului de proprietate, drepturi reale de garanţie şi sarcini	Referinţe
NU SUNT	

Document care conține date cu caracter personal, protejat de prevederile Regulamentului (UE) nr. 679/2016 și Legii 190/2018

Anexa Nr. 1 La Partea I

Teren

Nr cadastral	Suprafaţa (mp)*	Observaţii / Referinţe
	37.043	

* Suprafaţa este determinată in planul de proiecţie Stereo 70.

DETALII LINIARE IMOBIL

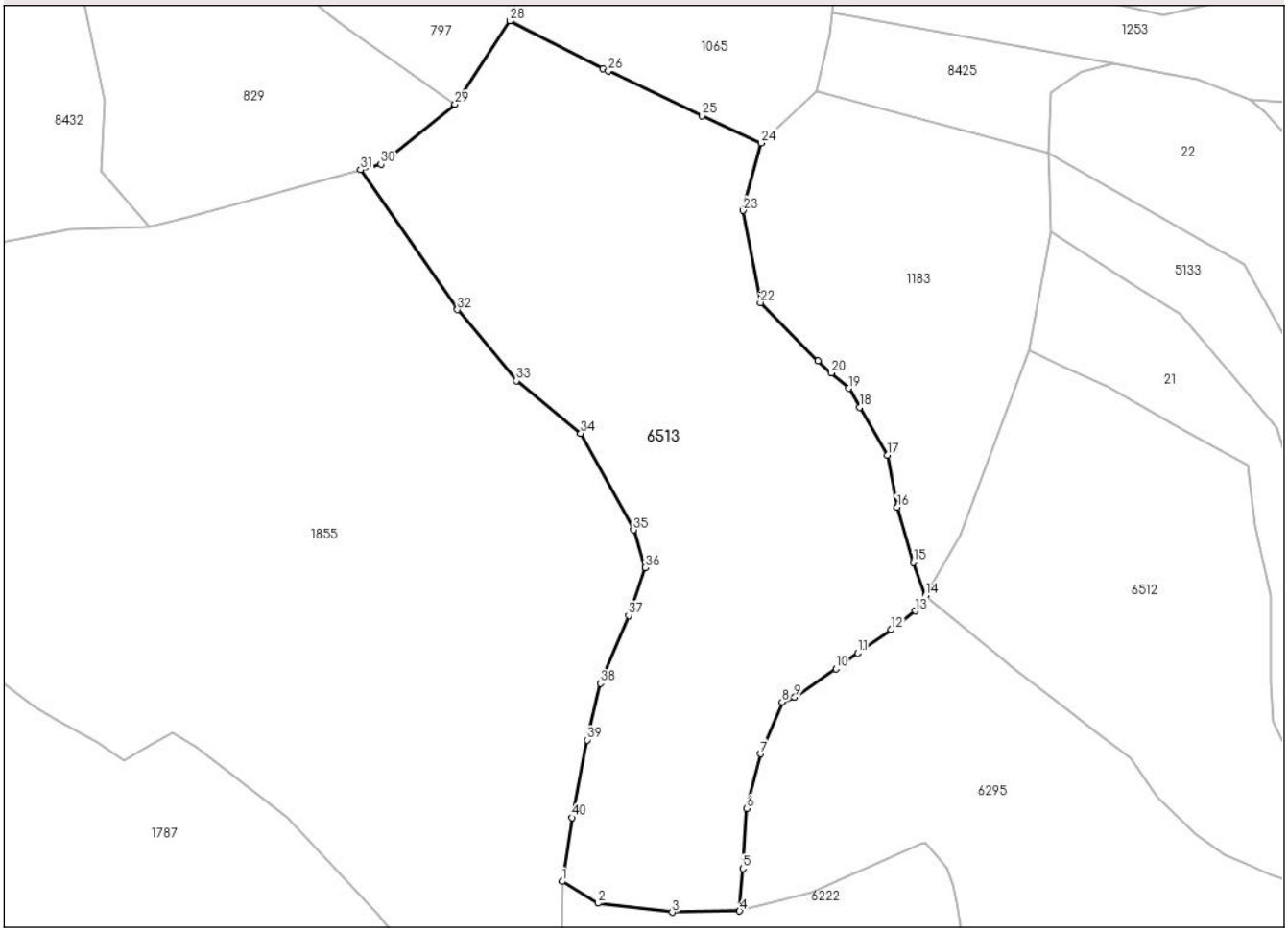

Date referitoare la teren

Crt	Categorie folosință	Intra vilan	Suprafaţa (mp)	Tarla	Parcelă	Nr. topo	Observaţii / Referinţe
1	pasune	NU	8.757	-	-	-	Pasune impadurita
2	faneata	NU	14.815	-	-	-	
3	pasune	NU	13.471	-	-	-	Pasune impadurita

Lungime Segmente

1) Valorile lungimilor segmentelor sunt obţinute din proiecţie în plan.

Punct început	X / Y	Punct sfârşit	X / Y	Lungime segment (** (m)
1	568.475,372 589.225,679	2	568.489,8 589.216,826	16.928
3	568.519,966 589.213,219	4	568.547,346 589.213,711	27.384
5	568.548,679 589.230,913	6	568.550,209 589.255,247	24.382
7	568.555,872 589.277,439	8	568.564,561 589.298,474	22.759

Punct început	X / Y	Punct sfârşit	X / Y	Lungime segment (** (m)
2	568.489,8 589.216,826	3	568.519,966 589.213,219	30.381
4	568.547,346 589.213,711	5	568.548,679 589.230,913	17.254
6	568.550,209 589.255,247	7	568.555,872 589.277,439	22.903
8	568.564,561 589.298,474	9	568.569,644 589.300,441	5.45

Document care conține date cu caracter personal, protejat de prevederile Regulamentului (UE) nr. 679/2016 și Legii 190/2018

Punct început	X / Y	Punct sfârşit	X / Y	Lungime segment (** (m)
9	568.569,644 589.300,441	10	568.586,407 589.311,918	20.316
11	568.595,322 589.318,25	12	568.608,848 589.327,759	16.534
13	568.618,603 589.335,383	14	568.622,866 589.341,613	7.549
15	568.617,881 589.355,099	16	568.611,269 589.377,464	23.322
17	568.607,379 589.398,596	18	568.596,039 589.418,023	22.495
19	568.591,562 589.425,693	20	568.584,617 589.431,915	9.325
21	568.579,116 589.436,843	22	568.555,779 589.460,439	33.187
23	568.548,778 589.497,778	24	568.556,109 589.525,194	28.379
25	568.532,042 589.536,188	26	568.494,008 589.554,415	42.176
27	568.491,901 589.555,425	28	568.454,088 589.574,743	42.462
29	568.431,811 589.540,876	30	568.401,715 589.516,53	38.71
31	568.393,405 589.514,263	32	568.432,802 589.457,533	69.068
33	568.456,703 589.428,696	34	568.482,813 589.407,393	33.698
35	568.504,246 589.368,293	36	568.509,052 589.352,965	16.064
37	568.502,26 589.333,559	38	568.490,783 589.306,015	29.839
39	568.485,537 589.283,062	40	568.479,307 589.251,584	32.089

Punct început	X / Y	Punct sfârşit	X / Y	Lungime segment (** (m)
10	568.586,407 589.311,918	11	568.595,322 589.318,25	10.935
12	568.608,848 589.327,759	13	568.618,603 589.335,383	12.381
14	568.622,866 589.341,613	15	568.617,881 589.355,099	14.378
16	568.611,269 589.377,464	17	568.607,379 589.398,596	21.487
18	568.596,039 589.418,023	19	568.591,562 589.425,693	8.881
20	568.584,617 589.431,915	21	568.579,116 589.436,843	7.386
22	568.555,779 589.460,439	23	568.548,778 589.497,778	37.99
24	568.556,109 589.525,194	25	568.532,042 589.536,188	26.459
26	568.494,008 589.554,415	27	568.491,901 589.555,425	2.337
28	568.454,088 589.574,743	29	568.431,811 589.540,876	40.537
30	568.401,715 589.516,53	31	568.393,405 589.514,263	8.614
32	568.432,802 589.457,533	33	568.456,703 589.428,696	37.454
34	568.482,813 589.407,393	35	568.504,246 589.368,293	44.589
36	568.509,052 589.352,965	37	568.502,26 589.333,559	20.56
38	568.490,783 589.306,015	39	568.485,537 589.283,062	23.545
40	568.479,307 589.251,584	1	568.475,372 589.225,679	26.202

**** Lungimile segmentelor sunt determinate în planul de proiecţie Stereo 70 şi sunt rotunjite la 1 milimetru.**
***** Distanţa dintre puncte este formată din segmente cumulate ce sunt mai mici decât valoarea 1 milimetru.**

Document care conține date cu caracter personal, protejat de prevederile Regulamentului (UE) nr. 679/2016 și Legii 190/2018

DATE DESPRE IMOBILUL NR. 6588

Oficiul de Cadastru şi Publicitate Imobiliară NEAMT
Biroul de Cadastru şi Publicitate Imobiliară Bicaz

A. Partea I. Descrierea imobilului

TEREN Extravilan

Adresa: Jud. Neamt, pct. 'Naiba'

Nr. Crt	Nr cadastral Nr. topografic	Suprafaţa* (mp)	Observaţii / Referinţe
A1		27.280	Sector cadastral:20 Teren neimprejmuit;

B. Partea II. Proprietari şi acte

Inscrieri privitoare la dreptul de proprietate şi alte drepturi reale		Referinţe
6588 / 30/04/2024		
Act Administrativ nr. 3912, din 30/04/2024 emis de Primaria com. Damuc;		
B1	Inscrierea posesiei, drept de PROPRIETATE, dobandit prin Lege, cota actuala 1/1, cota initiala 1/1	A1
	1) **FOCŞA IULIAN**	

C. Partea III. SARCINI .

Inscrieri privind dezmembramintele dreptului de proprietate, drepturi reale de garanţie şi sarcini	Referinţe
NU SUNT	

Anexa Nr. 1 La Partea I

Teren

Nr cadastral	Suprafaţa (mp)*	Observaţii / Referinţe
	27.280	

* Suprafaţa este determinată in planul de proiecţie Stereo 70.

DETALII LINIARE IMOBIL

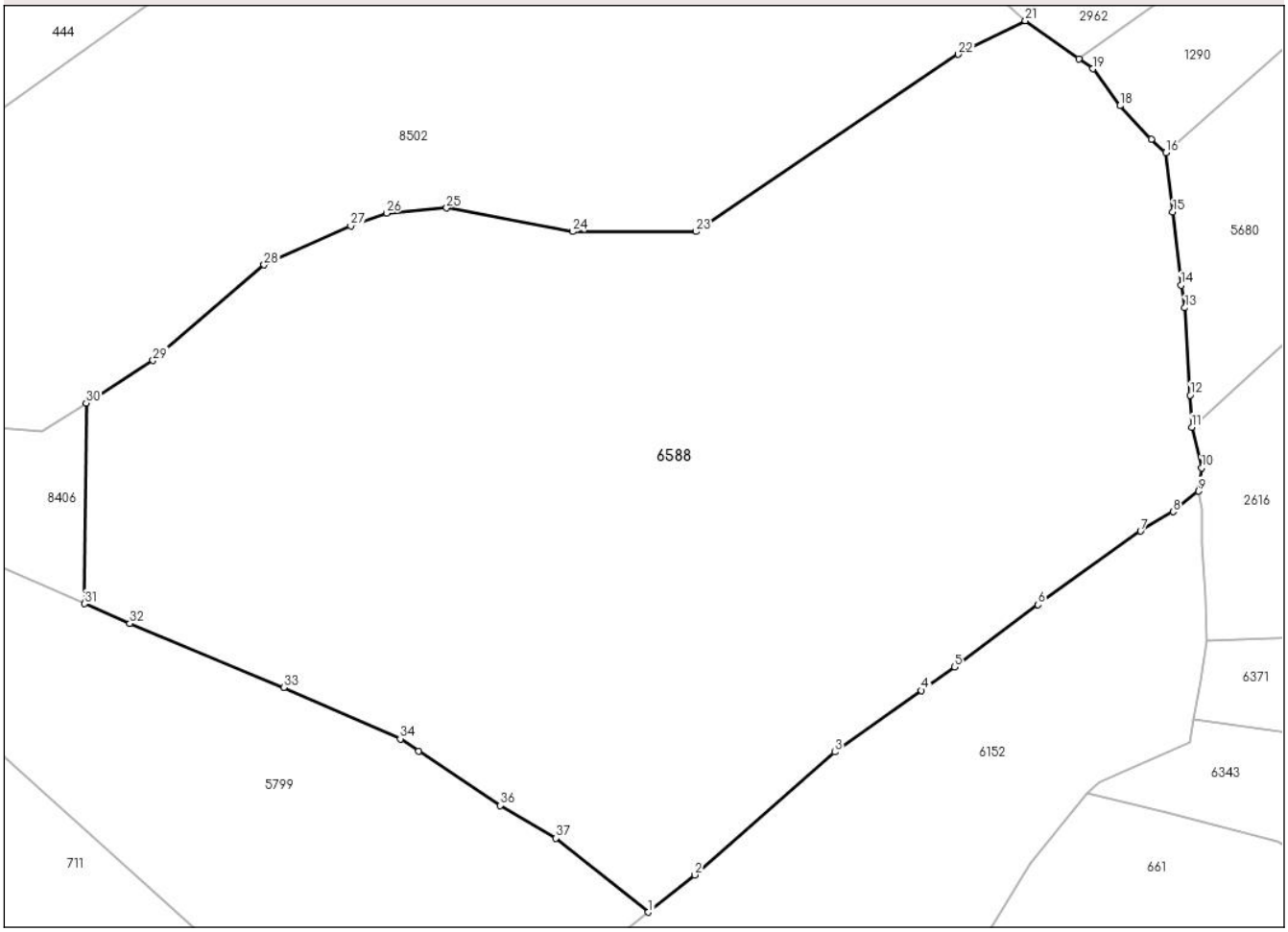

Date referitoare la teren

Crt	Categorie folosință	Intra vilan	Suprafaţa (mp)	Tarla	Parcelă	Nr. topo	Observaţii / Referinţe
1	pasune	NU	27.280	-	-	-	Pasune impadurita

Lungime Segmente

1) Valorile lungimilor segmentelor sunt obţinute din proiecţie în plan.

Punct început	X / Y	Punct sfârşit	X / Y	Lungime segment (** (m)
1	568.924,884 590.113,135	2	568.934,967 590.121,219	12.924
3	568.965,44 590.147,954	4	568.984,321 590.161,343	23.146
5	568.991,5 590.166,435	6	569.009,67 590.179,984	22.665
7	569.031,992 590.195,973	8	569.039,104 590.200,178	8.262
9	569.044,67 590.204,676	10	569.045,294 590.209,726	5.088

Punct început	X / Y	Punct sfârşit	X / Y	Lungime segment (** (m)
2	568.934,967 590.121,219	3	568.965,44 590.147,954	40.538
4	568.984,321 590.161,343	5	568.991,5 590.166,435	8.802
6	569.009,67 590.179,984	7	569.031,992 590.195,973	27.458
8	569.039,104 590.200,178	9	569.044,67 590.204,676	7.156
10	569.045,294 590.209,726	11	569.043,127 590.218,547	9.083

Document care conține date cu caracter personal, protejat de prevederile Regulamentului (UE) nr. 679/2016 și Legii 190/2018

Punct început	X / Y	Punct sfârşit	X / Y	Lungime segment (** (m)
11	569.043,127 590.218,547	12	569.042,767 590.225,553	7.015
13	569.041,646 590.244,52	14	569.040,804 590.249,449	5.0
15	569.039,024 590.265,349	16	569.037,522 590.278,262	13.0
17	569.034,314 590.281,149	18	569.027,514 590.288,462	9.986
19	569.021,612 590.296,482	20	569.018,532 590.298,663	3.774
21	569.006,938 590.306,942	22	568.992,323 590.299,648	16.334
23	568.935,23 590.261,076	24	568.908,355 590.261,076	26.875
25	568.880,945 590.266,225	26	568.867,894 590.265,102	13.099
27	568.860,098 590.262,308	28	568.841,26 590.253,843	20.653
29	568.817,081 590.233,079	30	568.802,505 590.223,797	17.28
31	568.802,152 590.180,213	32	568.812,035 590.175,906	10.781
33	568.845,509 590.162,017	34	568.870,889 590.150,826	27.738
35	568.874,894 590.148,162	36	568.892,672 590.136,337	21.352
37	568.904,762 590.129,243	1	568.924,884 590.113,135	25.775

Punct început	X / Y	Punct sfârşit	X / Y	Lungime segment (** (m)
12	569.042,767 590.225,553	13	569.041,646 590.244,52	19.0
14	569.040,804 590.249,449	15	569.039,024 590.265,349	15.999
16	569.037,522 590.278,262	17	569.034,314 590.281,149	4.316
18	569.027,514 590.288,462	19	569.021,612 590.296,482	9.958
20	569.018,532 590.298,663	21	569.006,938 590.306,942	14.246
22	568.992,323 590.299,648	23	568.935,23 590.261,076	68.901
24	568.908,355 590.261,076	25	568.880,945 590.266,225	27.889
26	568.867,894 590.265,102	27	568.860,098 590.262,308	8.282
28	568.841,26 590.253,843	29	568.817,081 590.233,079	31.871
30	568.802,505 590.223,797	31	568.802,152 590.180,213	43.585
32	568.812,035 590.175,906	33	568.845,509 590.162,017	36.241
34	568.870,889 590.150,826	35	568.874,894 590.148,162	4.81
36	568.892,672 590.136,337	37	568.904,762 590.129,243	14.018

** Lungimile segmentelor sunt determinate în planul de proiecţie Stereo 70 şi sunt rotunjite la 1 milimetru.
*** Distanţa dintre puncte este formată din segmente cumulate ce sunt mai mici decât valoarea 1 milimetru.

Document care conține date cu caracter personal, protejat de prevederile Regulamentului (UE) nr. 679/2016 și Legii 190/2018

DATE DESPRE IMOBILUL NR. 6631

Oficiul de Cadastru şi Publicitate Imobiliară NEAMT
Biroul de Cadastru şi Publicitate Imobiliară Bicaz

A. Partea I. Descrierea imobilului

TEREN Extravilan

Adresa: Jud. Neamt, pct. 'Pr Saltir'

Nr. Crt	Nr cadastral Nr. topografic	Suprafaţa* (mp)	Observaţii / Referinţe
A1		957	Sector cadastral:20 Teren neimprejmuit;

B. Partea II. Proprietari şi acte

Inscrieri privitoare la dreptul de proprietate şi alte drepturi reale		Referinţe
6631 / 30/04/2024		
Hotarare Judecatoreasca nr. 1237, din 24/09/2012 emis de Judecatoria Bicaz;		
B1	Intabulare, drept de PROPRIETATE, dobandit prin Lege, cota actuala 1/1, cota initiala 1/1	A1
	1) **CÎMPIANU MARIA**	

C. Partea III. SARCINI .

Inscrieri privind dezmembramintele dreptului de proprietate, drepturi reale de garanţie şi sarcini	Referinţe
NU SUNT	

Anexa Nr. 1 La Partea I

Teren

Nr cadastral	Suprafaţa (mp)*	Observaţii / Referinţe
	957	

* Suprafaţa este determinată in planul de proiecţie Stereo 70.

DETALII LINIARE IMOBIL

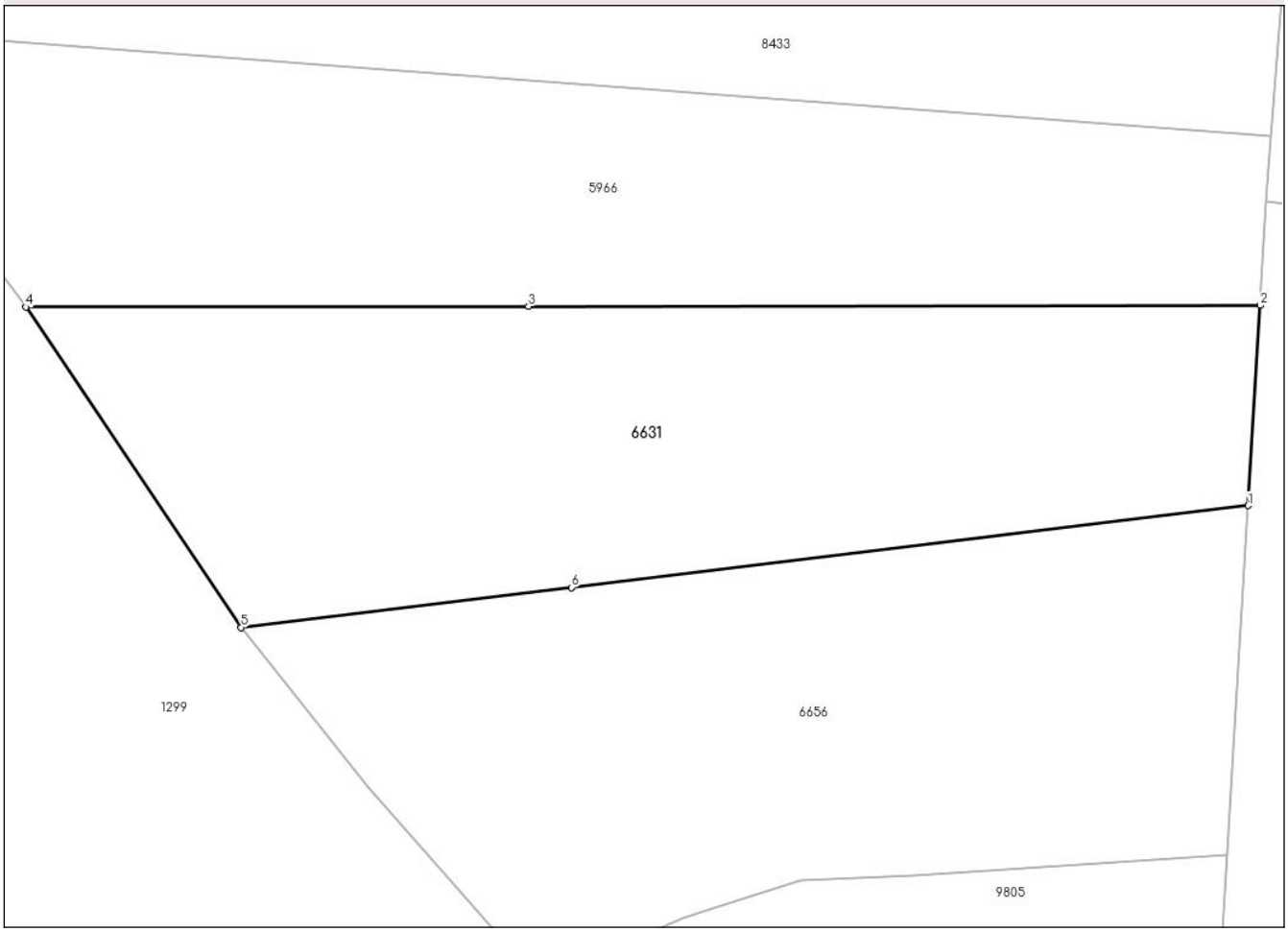

Date referitoare la teren

Crt	Categorie folosință	Intra vilan	Suprafaţa (mp)	Tarla	Parcelă	Nr. topo	Observaţii / Referinţe
1	faneata	NU	595	-	-	-	
2	pasune	NU	362	-	-	-	Pasune impadurita

Lungime Segmente
1) Valorile lungimilor segmentelor sunt obţinute din proiecţie în plan.

Punct început	X / Y	Punct sfârşit	X / Y	Lungime segment (** (m)
1	568.633,895 589.037,41	2	568.634,575 589.048,748	11.358
2	568.634,575 589.048,748	3	568.593,079 589.048,694	41.496
3	568.593,079 589.048,694	4	568.564,574 589.048,657	28.505
4	568.564,574 589.048,657	5	568.576,778 589.030,507	21.871

Document care conține date cu caracter personal, protejat de prevederile Regulamentului (UE) nr. 679/2016 și Legii 190/2018

Punct început	X / Y	Punct sfârşit	X / Y	Lungime segment (** (m)
5	568.576,778 589.030,507	6	568.595,501 589.032,77	18.859
6	568.595,501 589.032,77	1	568.633,895 589.037,41	38.673

** Lungimile segmentelor sunt determinate în planul de proiecţie Stereo 70 şi sunt rotunjite la 1 milimetru.
*** Distanţa dintre puncte este formată din segmente cumulate ce sunt mai mici decât valoarea 1 milimetru.

Document care conține date cu caracter personal, protejat de prevederile Regulamentului (UE) nr. 679/2016 și Legii 190/2018

DATE DESPRE IMOBILUL NR. 6656

Oficiul de Cadastru şi Publicitate Imobiliară NEAMT
Biroul de Cadastru şi Publicitate Imobiliară Bicaz

A. Partea I. Descrierea imobilului

TEREN Extravilan

Adresa: Jud. Neamt, pct. 'Pr Saltir'

Nr. Crt	Nr cadastral Nr. topografic	Suprafaţa* (mp)	Observaţii / Referinţe
A1		957	Sector cadastral:20 Teren neimprejmuit;

B. Partea II. Proprietari şi acte

Inscrieri privitoare la dreptul de proprietate şi alte drepturi reale		Referinţe
6656 / 30/04/2024		
Hotarare Judecatoreasca nr. 1237, din 24/09/2012 emis de Judecatoria Bicaz;		
B1	Intabulare, drept de PROPRIETATE, dobandit prin Lege, cota actuala 1/1, cota initiala 1/1	A1
	1) **CÎMPIANU NICULAI**	

C. Partea III. SARCINI .

Inscrieri privind dezmembramintele dreptului de proprietate, drepturi reale de garanţie şi sarcini	Referinţe
NU SUNT	

Document care conține date cu caracter personal, protejat de prevederile Regulamentului (UE) nr. 679/2016 și Legii 190/2018

Anexa Nr. 1 La Partea I

Teren

Nr cadastral	Suprafaţa (mp)*	Observaţii / Referinţe
	957	

* Suprafaţa este determinată in planul de proiecţie Stereo 70.

DETALII LINIARE IMOBIL

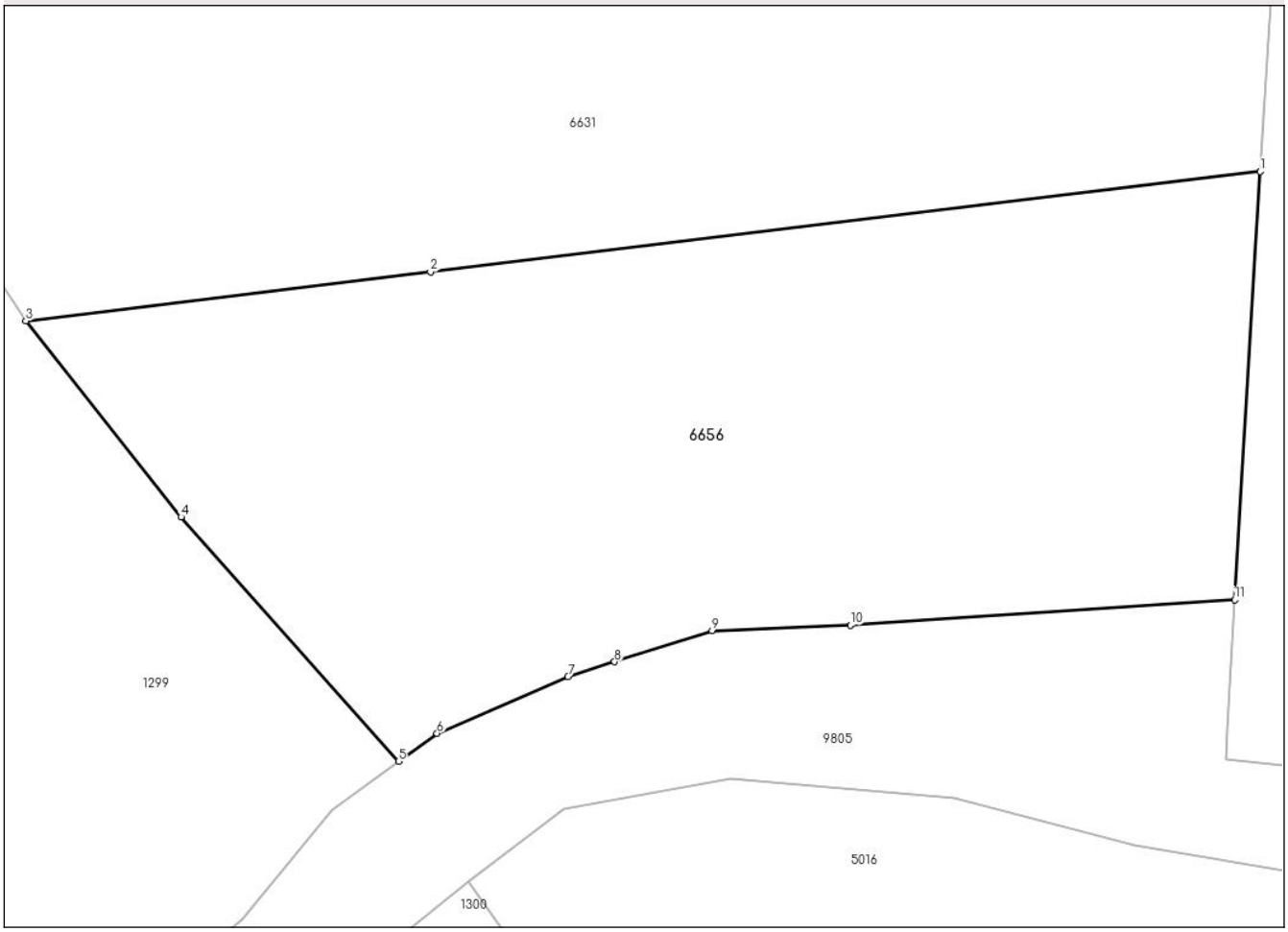

Date referitoare la teren

Crt	Categorie folosință	Intra vilan	Suprafaţa (mp)	Tarla	Parcelă	Nr. topo	Observaţii / Referinţe
1	faneata	NU	656	-	-	-	
2	pasune	NU	301	-	-	-	Pasune impadurita

Lungime Segmente
1) Valorile lungimilor segmentelor sunt obţinute din proiecţie în plan.

Punct început	X / Y	Punct sfârşit	X / Y	Lungime segment (** (m)
1	568.633,895 589.037,41	2	568.595,501 589.032,77	38.673
2	568.595,501 589.032,77	3	568.576,778 589.030,507	18.859
3	568.576,778 589.030,507	4	568.583,955 589.021,443	11.561
4	568.583,955 589.021,443	5	568.594,014 589.010,147	15.126

Document care conține date cu caracter personal, protejat de prevederile Regulamentului (UE) nr. 679/2016 și Legii 190/2018

Punct început	X / Y	Punct sfârşit	X / Y	Lungime segment (** (m)
5	568.594,014 589.010,147	6	568.595,803 589.011,445	2.21
6	568.595,803 589.011,445	7	568.601,863 589.014,06	6.6
7	568.601,863 589.014,06	8	568.604,017 589.014,746	2.261
8	568.604,017 589.014,746	9	568.608,534 589.016,182	4.74
9	568.608,534 589.016,182	10	568.614,928 589.016,44	6.399
10	568.614,928 589.016,44	11	568.632,709 589.017,62	17.82
11	568.632,709 589.017,62	1	568.633,895 589.037,41	19.826

** Lungimile segmentelor sunt determinate în planul de proiecţie Stereo 70 şi sunt rotunjite la 1 milimetru.
*** Distanţa dintre puncte este formată din segmente cumulate ce sunt mai mici decât valoarea 1 milimetru.

Document care conține date cu caracter personal, protejat de prevederile Regulamentului (UE) nr. 679/2016 și Legii 190/2018

DATE DESPRE IMOBILUL NR. 6901

Oficiul de Cadastru şi Publicitate Imobiliară NEAMT
Biroul de Cadastru şi Publicitate Imobiliară Bicaz

A. Partea I. Descrierea imobilului

TEREN Extravilan

Adresa: Jud. Neamt, pct. 'Batca Neagra'

Nr. Crt	Nr cadastral Nr. topografic	Suprafaţa* (mp)	Observaţii / Referinţe
A1		10.229	Sector cadastral:20 Teren imprejmuit;

Construcţii

Crt	Nr cadastral Nr. topografic	Adresa	Observaţii / Referinţe
A1.1		Jud. Neamt	Nr. niveluri:1; S. construita la sol:44 mp;

B. Partea II. Proprietari şi acte

Inscrieri privitoare la dreptul de proprietate şi alte drepturi reale		Referinţe
6901 / 30/04/2024		
Act Administrativ nr. 3913, din 30/04/2024 emis de Primaria com. Damuc;		
B1	Inscrierea posesiei, drept de PROPRIETATE, dobandit prin Lege, cota actuala 1/1, cota initiala 1/1	A1
	1) **PANŢÂR ION** 2) **PANŢÎR ANA**	
Act Administrativ nr. 4070, din 17/05/2024 emis de Primaria com. Damuc;		
B2	Intabulare, drept de PROPRIETATE, dobandit prin Lege, cota actuala 1/1, cota initiala 1/1	A1.1
	1) **PANŢÂR ION** 2) **PANŢÎR ANA**	

C. Partea III. SARCINI .

Inscrieri privind dezmembramintele dreptului de proprietate, drepturi reale de garanţie şi sarcini	Referinţe
NU SUNT	

Document care conține date cu caracter personal, protejat de prevederile Regulamentului (UE) nr. 679/2016 și Legii 190/2018

Anexa Nr. 1 La Partea I

Teren

Nr cadastral	Suprafaţa (mp)*	Observaţii / Referinţe
	10.229	

* Suprafaţa este determinată in planul de proiecţie Stereo 70.

DETALII LINIARE IMOBIL

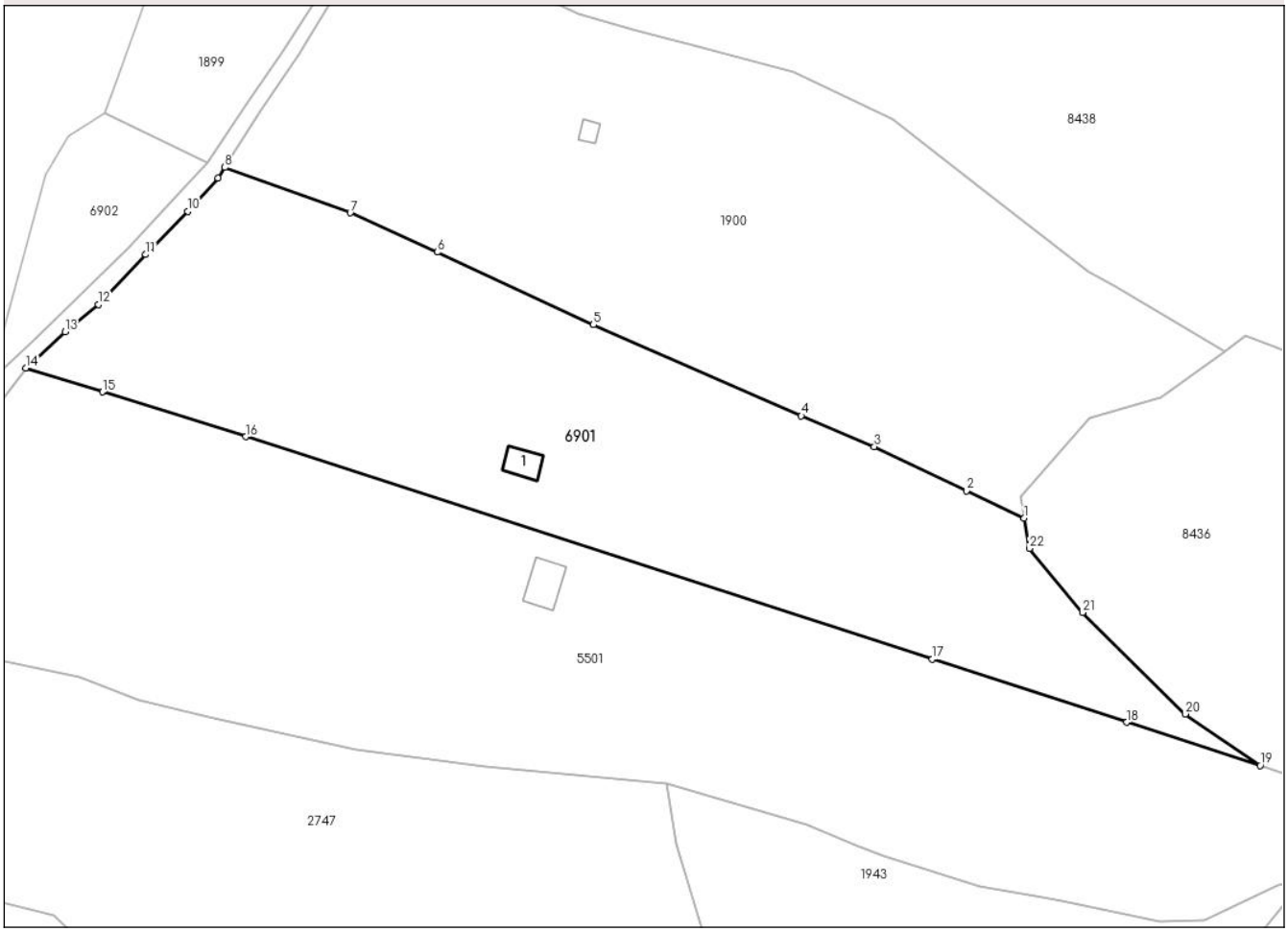

Date referitoare la teren

Crt	Categorie folosință	Intra vilan	Suprafaţa (mp)	Tarla	Parcelă	Nr. topo	Observaţii / Referinţe
1	faneata	NU	8.915	-	-	-	
2	pasune	NU	1.314	-	-	-	Pasune impadurita

Date referitoare la construcţii

Crt	Număr	Destinaţie construcţie	Supraf. (mp)	Situaţie juridică	Observaţii / Referinţe
A1.1		constructii anexa	44	Cu acte	Nr. niveluri:1; S. construita la sol:44 mp;

Lungime Segmente

1) Valorile lungimilor segmentelor sunt obţinute din proiecţie în plan.

Punct început	X / Y	Punct sfârşit	X / Y	Lungime segment (** (m)
1	567.331,049 589.039,916	2	567.318,502 589.045,903	13.902
3	567.298,481 589.055,457	4	567.282,591 589.062,166	17.248
5	567.237,389 589.081,908	6	567.203,443 589.097,677	37.43

Punct început	X / Y	Punct sfârşit	X / Y	Lungime segment (** (m)
2	567.318,502 589.045,903	3	567.298,481 589.055,457	22.184
4	567.282,591 589.062,166	5	567.237,389 589.081,908	49.325
6	567.203,443 589.097,677	7	567.184,574 589.106,224	20.714

Document care conține date cu caracter personal, protejat de prevederile Regulamentului (UE) nr. 679/2016 și Legii 190/2018

Punct început	X / Y	Punct sfârşit	X / Y	Lungime segment (** (m)
7	567.184,574 589.106,224	8	567.157,305 589.116,094	29.0
9	567.155,803 589.113,778	10	567.149,203 589.106,583	9.764
11	567.140,105 589.097,189	12	567.129,759 589.086,367	14.972
13	567.122,565 589.080,421	14	567.114,052 589.072,494	11.632
15	567.130,682 589.067,363	16	567.161,844 589.057,625	32.648
17	567.311,099 589.009,306	18	567.353,372 588.995,622	44.433
19	567.382,362 588.986,237	20	567.366,086 588.997,421	19.748
21	567.343,705 589.019,451	22	567.332,177 589.033,346	18.055

Punct început	X / Y	Punct sfârşit	X / Y	Lungime segment (** (m)
8	567.157,305 589.116,094	9	567.155,803 589.113,778	2.76
10	567.149,203 589.106,583	11	567.140,105 589.097,189	13.077
12	567.129,759 589.086,367	13	567.122,565 589.080,421	9.333
14	567.114,052 589.072,494	15	567.130,682 589.067,363	17.404
16	567.161,844 589.057,625	17	567.311,099 589.009,306	156.881
18	567.353,372 588.995,622	19	567.382,362 588.986,237	30.471
20	567.366,086 588.997,421	21	567.343,705 589.019,451	31.404
22	567.332,177 589.033,346	1	567.331,049 589.039,916	6.666

** Lungimile segmentelor sunt determinate în planul de proiecţie Stereo 70 şi sunt rotunjite la 1 milimetru.
*** Distanţa dintre puncte este formată din segmente cumulate ce sunt mai mici decât valoarea 1 milimetru.

Document care conține date cu caracter personal, protejat de prevederile Regulamentului (UE) nr. 679/2016 și Legii 190/2018

DATE DESPRE IMOBILUL NR. 6902

Oficiul de Cadastru şi Publicitate Imobiliară NEAMT
Biroul de Cadastru şi Publicitate Imobiliară Bicaz

A. Partea I. Descrierea imobilului

TEREN Extravilan

Adresa: Jud. Neamt, pct. 'Batca Neagra'

Nr. Crt	Nr cadastral Nr. topografic	Suprafaţa* (mp)	Observaţii / Referinţe
A1		1.045	Sector cadastral:20 Teren imprejmuit;

B. Partea II. Proprietari şi acte

Inscrieri privitoare la dreptul de proprietate şi alte drepturi reale		Referinţe
6902 / 30/04/2024		
Act Administrativ nr. 3914, din 30/04/2024 emis de Primaria com. Damuc;		
B1	Inscrierea posesiei, drept de PROPRIETATE, dobandit prin Lege, cota actuala 1/1, cota initiala 1/1	A1
	1) **PANŢÂR ION** 2) **PANŢÎR ANA**	

C. Partea III. SARCINI .

Inscrieri privind dezmembramintele dreptului de proprietate, drepturi reale de garanţie şi sarcini	Referinţe
NU SUNT	

Anexa Nr. 1 La Partea I

Teren

Nr cadastral	Suprafaţa (mp)*	Observaţii / Referinţe
	1.045	

* Suprafaţa este determinată in planul de proiecţie Stereo 70.

DETALII LINIARE IMOBIL

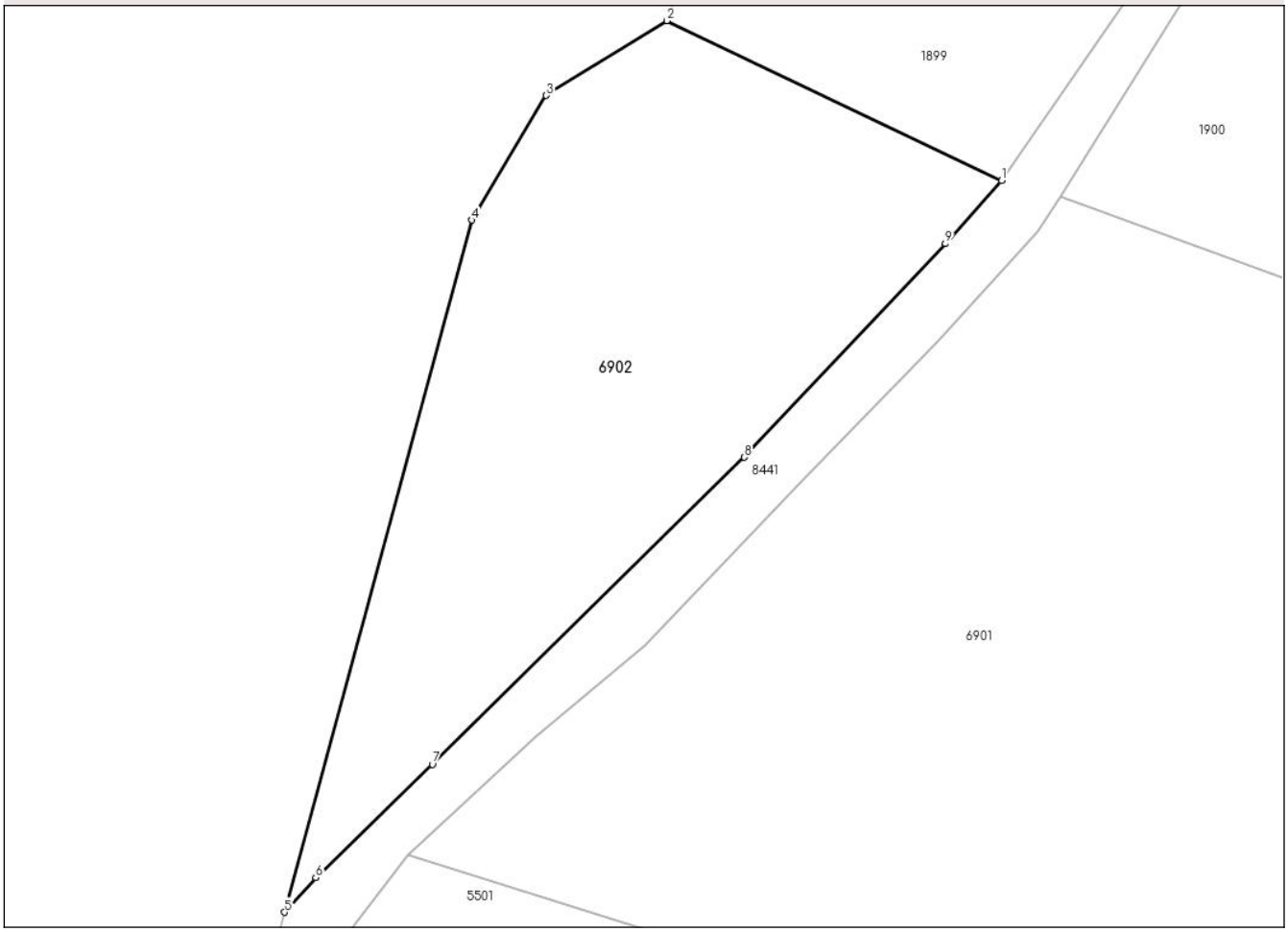

Date referitoare la teren

Crt	Categorie folosință	Intra vilan	Suprafaţa (mp)	Tarla	Parcelă	Nr. topo	Observaţii / Referinţe
1	faneata	NU	1.045	-	-	-	

Lungime Segmente
1) Valorile lungimilor segmentelor sunt obţinute din proiecţie în plan.

Punct început	X / Y	Punct sfârşit	X / Y	Lungime segment (** (m)
1	567.153,396 589.117,178	2	567.131,209 589.127,766	24.584
2	567.131,209 589.127,766	3	567.123,23 589.122,813	9.391
3	567.123,23 589.122,813	4	567.118,278 589.114,559	9.626
4	567.118,278 589.114,559	5	567.105,888 589.068,738	47.467
5	567.105,888 589.068,738	6	567.107,938 589.071,026	3.072

Document care conține date cu caracter personal, protejat de prevederile Regulamentului (UE) nr. 679/2016 și Legii 190/2018

Punct început	X / Y	Punct sfârşit	X / Y	Lungime segment (** (m)
6	567.107,938 589.071,026	7	567.115,667 589.078,518	10.764
7	567.115,667 589.078,518	8	567.136,359 589.098,854	29.012
8	567.136,359 589.098,854	9	567.149,678 589.113,005	19.433
9	567.149,678 589.113,005	1	567.153,396 589.117,178	5.589

** Lungimile segmentelor sunt determinate în planul de proiecţie Stereo 70 şi sunt rotunjite la 1 milimetru.
*** Distanţa dintre puncte este formată din segmente cumulate ce sunt mai mici decât valoarea 1 milimetru.

Document care conține date cu caracter personal, protejat de prevederile Regulamentului (UE) nr. 679/2016 și Legii 190/2018

DATE DESPRE IMOBILUL NR. 6983

Oficiul de Cadastru şi Publicitate Imobiliară NEAMT
Biroul de Cadastru şi Publicitate Imobiliară Bicaz

A. Partea I. Descrierea imobilului

TEREN Extravilan

Adresa: Jud. Neamt, pct. 'Ciungii Naibii'

Nr. Crt	Nr cadastral Nr. topografic	Suprafaţa* (mp)	Observaţii / Referinţe
A1		19.065	Sector cadastral:20 Teren neimprejmuit;

Construcţii

Crt	Nr cadastral Nr. topografic	Adresa	Observaţii / Referinţe
A1.1		Jud. Neamt	Nr. niveluri:1; S. construita la sol:33 mp;

B. Partea II. Proprietari şi acte

Inscrieri privitoare la dreptul de proprietate şi alte drepturi reale		Referinţe
6983 / 30/04/2024		
Act Administrativ nr. 3915, din 30/04/2024 emis de Primaria com. Damuc;		
B1	Inscrierea posesiei, drept de PROPRIETATE, dobandit prin Lege, cota actuala 1/1, cota initiala 1/1	A1
	1) **POLOȘAN VIOREL**	
Act Administrativ nr. 4070, din 17/05/2024 emis de Primaria com. Damuc;		
B2	Intabulare, drept de PROPRIETATE, dobandit prin Lege, cota actuala 1/1, cota initiala 1/1	A1.1
	1) **POLOȘAN VIOREL**	

C. Partea III. SARCINI .

Inscrieri privind dezmembramintele dreptului de proprietate, drepturi reale de garanţie şi sarcini	Referinţe
NU SUNT	

Document care conține date cu caracter personal, protejat de prevederile Regulamentului (UE) nr. 679/2016 și Legii 190/2018

Anexa Nr. 1 La Partea I

Teren

Nr cadastral	Suprafaţa (mp)*	Observaţii / Referinţe
	19.065	

* Suprafaţa este determinată in planul de proiecţie Stereo 70.

DETALII LINIARE IMOBIL

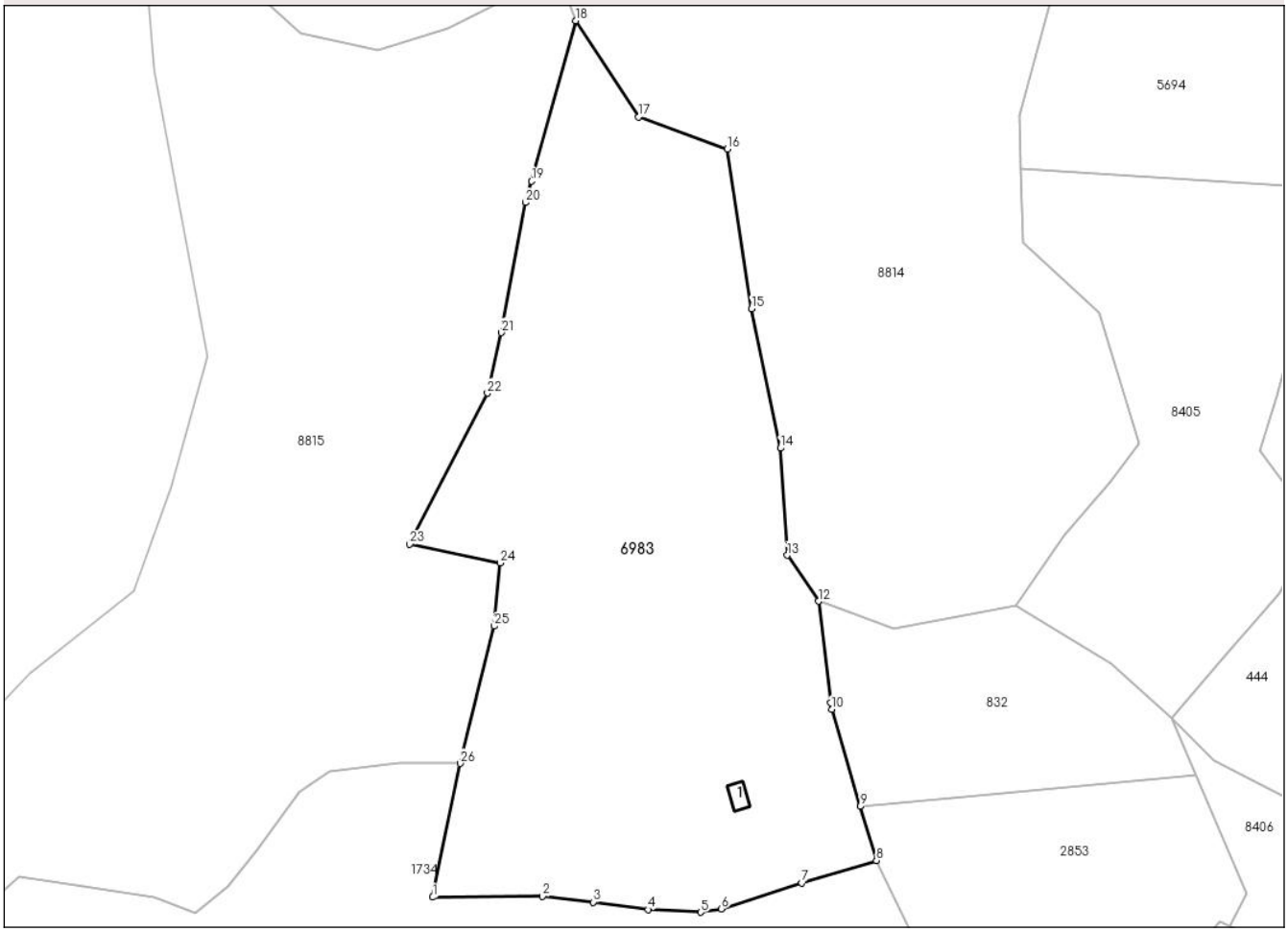

Date referitoare la teren

Crt	Categorie folosință	Intra vilan	Suprafaţa (mp)	Tarla	Parcelă	Nr. topo	Observaţii / Referinţe
1	pasune	NU	15.626	-	-	-	
2	pasune	NU	3.439	-	-	-	Pasune impadurita

Date referitoare la construcţii

Crt	Număr	Destinaţie construcţie	Supraf. (mp)	Situaţie juridică	Observaţii / Referinţe
A1.1		constructii anexa	33	Cu acte	Nr. niveluri:1; S. construita la sol:33 mp;

Lungime Segmente

1) Valorile lungimilor segmentelor sunt obţinute din proiecţie în plan.

Punct început	X / Y	Punct sfârşit	X / Y	Lungime segment (** (m)
1	568.511,909 590.218,207	2	568.542,456 590.218,439	30.548
3	568.556,527 590.216,819	4	568.571,847 590.214,782	15.455
5	568.586,473 590.214,042	6	568.592,212 590.214,944	5.809

Punct început	X / Y	Punct sfârşit	X / Y	Lungime segment (** (m)
2	568.542,456 590.218,439	3	568.556,527 590.216,819	14.164
4	568.571,847 590.214,782	5	568.586,473 590.214,042	14.645
6	568.592,212 590.214,944	7	568.614,613 590.222,165	23.536

Document care conține date cu caracter personal, protejat de prevederile Regulamentului (UE) nr. 679/2016 și Legii 190/2018

Punct început	X / Y	Punct sfârşit	X / Y	Lungime segment (** (m)
7	568.614,613 590.222,165	8	568.635,426 590.228,397	21.726
9	568.630,959 590.243,463	10	568.622,947 590.270,49	28.19
11	568.622,72 590.272,324	12	568.619,236 590.300,495	28.386
13	568.610,583 590.313,307	14	568.608,661 590.343,094	29.849
15	568.600,649 590.381,849	16	568.593,845 590.426,229	44.899
17	568.569,17 590.435,198	18	568.551,759 590.461,963	31.93
19	568.539,417 590.417,335	20	568.537,782 590.411,421	6.136
21	568.530,932 590.375,227	22	568.527,136 590.358,379	17.27
23	568.505,475 590.316,353	24	568.530,654 590.311,169	25.707
25	568.528,988 590.293,581	26	568.519,499 590.255,42	39.323

Punct început	X / Y	Punct sfârşit	X / Y	Lungime segment (** (m)
8	568.635,426 590.228,397	9	568.630,959 590.243,463	15.714
10	568.622,947 590.270,49	11	568.622,72 590.272,324	1.848
12	568.619,236 590.300,495	13	568.610,583 590.313,307	15.46
14	568.608,661 590.343,094	15	568.600,649 590.381,849	39.575
16	568.593,845 590.426,229	17	568.569,17 590.435,198	26.254
18	568.551,759 590.461,963	19	568.539,417 590.417,335	46.303
20	568.537,782 590.411,421	21	568.530,932 590.375,227	36.837
22	568.527,136 590.358,379	23	568.505,475 590.316,353	47.28
24	568.530,654 590.311,169	25	568.528,988 590.293,581	17.667
26	568.519,499 590.255,42	1	568.511,909 590.218,207	37.979

** Lungimile segmentelor sunt determinate în planul de proiecţie Stereo 70 şi sunt rotunjite la 1 milimetru.
*** Distanţa dintre puncte este formată din segmente cumulate ce sunt mai mici decât valoarea 1 milimetru.

Document care conține date cu caracter personal, protejat de prevederile Regulamentului (UE) nr. 679/2016 și Legii 190/2018

DATE DESPRE IMOBILUL NR. 8402

Oficiul de Cadastru şi Publicitate Imobiliară NEAMT
Biroul de Cadastru şi Publicitate Imobiliară Bicaz

A. Partea I. Descrierea imobilului

TEREN Extravilan

Adresa: Jud. Neamt, punct 'Obarsie-Arsita'

Nr. Crt	Nr cadastral Nr. topografic	Suprafaţa* (mp)	Observaţii / Referinţe
A1	51164	26.496	Sector cadastral:20 Teren neimprejmuit; Teren delimitat de gard de lemn, gard de sarma ghimpata si partial neimprejmuit.

B. Partea II. Proprietari şi acte

Inscrieri privitoare la dreptul de proprietate şi alte drepturi reale		Referinţe
5 / 06/01/2020		
Act Notarial nr. Contract de donatie aut. nr. 1829, din 23/12/2019 emis de NP FLOAREŞ Anca;		
B1	Intabulare, drept de PROPRIETATE, cu titlu de drept de donatie, ca bun propriu,, dobandit prin Conventie, cota actuala 1/1, cota initiala 1/1	A1
	1) **COVASAN MARIEA**	

C. Partea III. SARCINI .

Inscrieri privind dezmembramintele dreptului de proprietate, drepturi reale de garanţie şi sarcini	Referinţe
NU SUNT	

Document care conține date cu caracter personal, protejat de prevederile Regulamentului (UE) nr. 679/2016 și Legii 190/2018

Anexa Nr. 1 La Partea I

Teren

Nr cadastral	Suprafaţa (mp)*	Observaţii / Referinţe
51164	26.496	Teren delimitat de gard de lemn, gard de sarma ghimpata si partial neimprejmuit.

* Suprafaţa este determinată in planul de proiecţie Stereo 70.

DETALII LINIARE IMOBIL

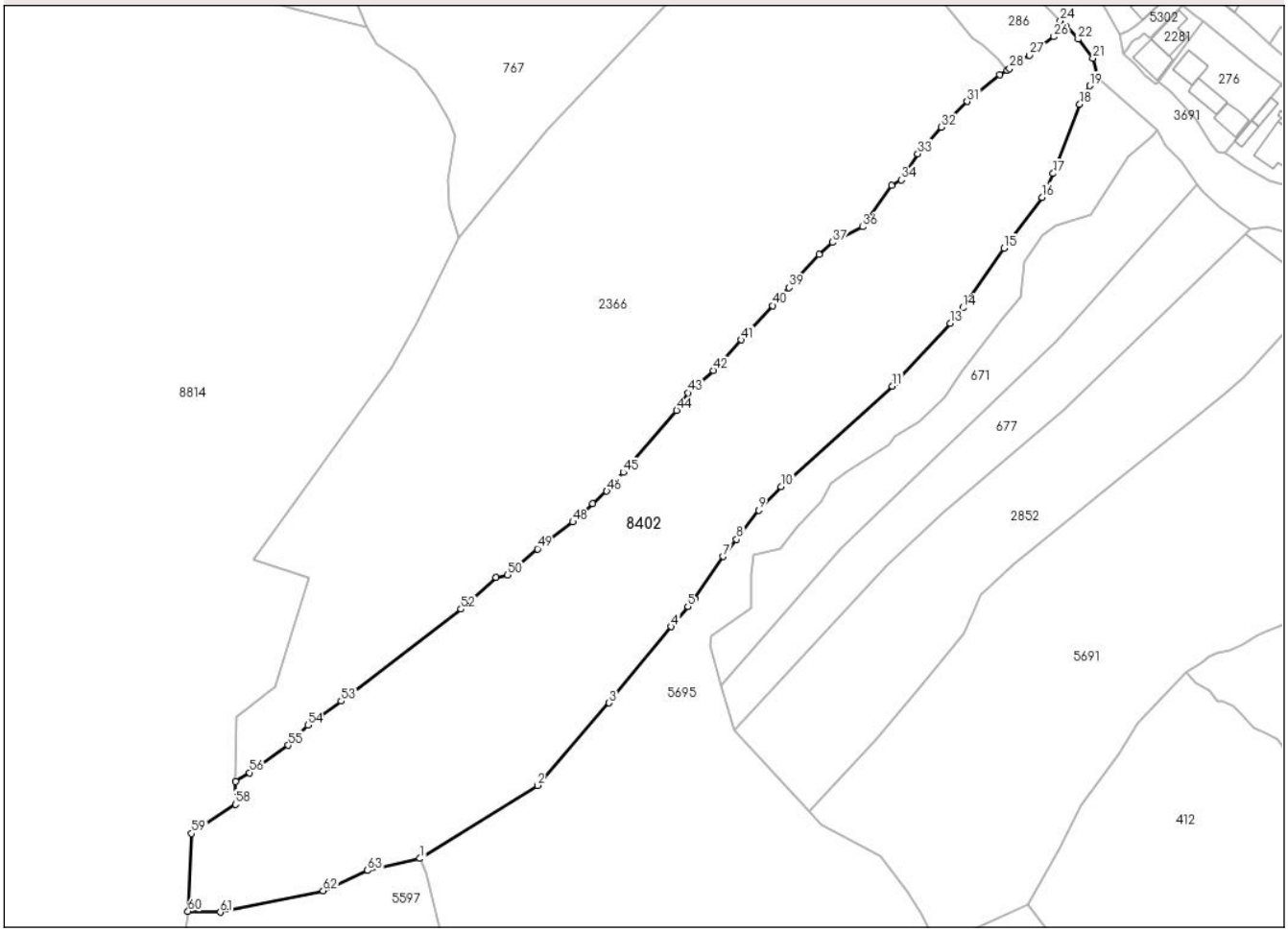

Date referitoare la teren

Crt	Categorie folosință	Intra vilan	Suprafaţa (mp)	Tarla	Parcelă	Nr. topo	Observaţii / Referinţe
1	pasune	NU	6.951	-	-	-	Pasune impadurita
2	pasune	NU	6.274	-	-	-	
3	pasune	NU	13.271	-	-	-	Pasune impadurita

Lungime Segmente

1) Valorile lungimilor segmentelor sunt obţinute din proiecţie în plan.

Punct început	X / Y	Punct sfârşit	X / Y	Lungime segment
1	568.692,399 590.854,114	2	568.738,882 590.883,067	54.763
4	568.791,966 590.945,846	5	568.798,5 590.953,828	10.315
7	568.812,508 590.973,609	8	568.817,74 590.980,444	8.608
10	568.835,473 591.001,26	11	568.879,514 591.041,068	59.366

Punct început	X / Y	Punct sfârşit	X / Y	Lungime segment
2	568.738,882 590.883,067	3	568.767,289 590.915,7	43.265
5	568.798,5 590.953,828	6	568.801,126 590.957,036	4.146
8	568.817,74 590.980,444	9	568.826,569 590.991,98	14.527
11	568.879,514 591.041,068	12	568.880,702 591.042,348	1.746

Punct început	X / Y	Punct sfârşit	X / Y	Lungime segment
3	568.767,289 590.915,7	4	568.791,966 590.945,846	38.958
6	568.801,126 590.957,036	7	568.812,508 590.973,609	20.105
9	568.826,569 590.991,98	10	568.835,473 591.001,26	12.861
12	568.880,702 591.042,348	13	568.902,553 591.065,885	32.116

Document care conține date cu caracter personal, protejat de prevederile Regulamentului (UE) nr. 679/2016 și Legii 190/2018

Punct început	X / Y	Punct sfârşit	X / Y	Lungime segment
13	568.902,553 591.065,885	14	568.907,55 591.072,039	7.927
16	568.938,832 591.115,742	17	568.943,217 591.125,173	10.401
19	568.957,733 591.159,878	20	568.961,022 591.163,02	4.549
22	568.953,15 591.178,336	23	568.948,46 591.183,532	7.0
25	568.944,952 591.182,113	26	568.943,49 591.179,279	3.189
28	568.925,93 591.166,738	29	568.924,925 591.166,083	1.2
31	568.909,186 591.153,654	32	568.898,975 591.143,488	14.409
34	568.883,02 591.122,651	35	568.879,133 591.120,483	4.451
37	568.855,912 591.097,936	38	568.850,518 591.093,266	7.135
40	568.832,148 591.072,917	41	568.819,686 591.059,33	18.437
43	568.798,699 591.038,323	44	568.794,052 591.031,435	8.309
46	568.766,395 590.999,514	47	568.760,874 590.994,496	7.461
49	568.738,895 590.976,669	50	568.727,1 590.966,305	15.701
52	568.708,639 590.952,78	53	568.661,142 590.916,434	59.808
55	568.640,225 590.898,95	56	568.624,856 590.888,11	18.807
58	568.619,296 590.875,578	59	568.601,851 590.864,032	20.92
61	568.613,311 590.832,878	62	568.654,073 590.841,355	41.634

Punct început	X / Y	Punct sfârşit	X / Y	Lungime segment
14	568.907,55 591.072,039	15	568.923,78 591.095,591	28.603
17	568.943,217 591.125,173	18	568.953,725 591.152,636	29.405
20	568.961,022 591.163,02	21	568.958,95 591.170,841	8.091
23	568.948,46 591.183,532	24	568.946,02 591.185,645	3.228
26	568.943,49 591.179,279	27	568.933,848 591.171,957	12.107
29	568.924,925 591.166,083	30	568.922,01 591.164,181	3.481
32	568.898,975 591.143,488	33	568.889,59 591.133,001	14.073
35	568.879,133 591.120,483	36	568.867,753 591.104,083	19.962
38	568.850,518 591.093,266	39	568.838,581 591.080,043	17.814
41	568.819,686 591.059,33	42	568.808,604 591.047,247	16.395
44	568.794,052 591.031,435	45	568.772,866 591.006,983	32.353
47	568.760,874 590.994,496	48	568.752,966 590.987,308	10.687
50	568.727,1 590.966,305	51	568.722,522 590.965,301	4.687
53	568.661,142 590.916,434	54	568.647,952 590.906,926	16.26
56	568.624,856 590.888,11	57	568.619,358 590.884,653	6.495
59	568.601,851 590.864,032	60	568.600,502 590.833,205	30.857
62	568.654,073 590.841,355	63	568.671,605 590.849,358	19.272

Punct început	X / Y	Punct sfârşit	X / Y	Lungime segment
15	568.923,78 591.095,591	16	568.938,832 591.115,742	25.152
18	568.953,725 591.152,636	19	568.957,733 591.159,878	8.277
21	568.958,95 591.170,841	22	568.953,15 591.178,336	9.477
24	568.946,02 591.185,645	25	568.944,952 591.182,113	3.69
27	568.933,848 591.171,957	28	568.925,93 591.166,738	9.483
30	568.922,01 591.164,181	31	568.909,186 591.153,654	16.591
33	568.889,59 591.133,001	34	568.883,02 591.122,651	12.259
36	568.867,753 591.104,083	37	568.855,912 591.097,936	13.341
39	568.838,581 591.080,043	40	568.832,148 591.072,917	9.6
42	568.808,604 591.047,247	43	568.798,699 591.038,323	13.332
45	568.772,866 591.006,983	46	568.766,395 590.999,514	9.882
48	568.752,966 590.987,308	49	568.738,895 590.976,669	17.64
51	568.722,522 590.965,301	52	568.708,639 590.952,78	18.695
54	568.647,952 590.906,926	55	568.640,225 590.898,95	11.105
57	568.619,358 590.884,653	58	568.619,296 590.875,578	9.075
60	568.600,502 590.833,205	61	568.613,311 590.832,878	12.813
63	568.671,605 590.849,358	1	568.692,399 590.854,114	21.331

**** Lungimile segmentelor sunt determinate în planul de proiecţie Stereo 70 şi sunt rotunjite la 1 milimetru.**
***** Distanţa dintre puncte este formată din segmente cumulate ce sunt mai mici decât valoarea 1 milimetru.**

Document care conține date cu caracter personal, protejat de prevederile Regulamentului (UE) nr. 679/2016 și Legii 190/2018

DATE DESPRE IMOBILUL NR. 8403

Oficiul de Cadastru şi Publicitate Imobiliară NEAMT
Biroul de Cadastru şi Publicitate Imobiliară Bicaz

A. Partea I. Descrierea imobilului

TEREN Extravilan

Adresa: Jud. Neamt, pct. 'Damuc'

Nr. Crt	Nr cadastral Nr. topografic	Suprafaţa* (mp)	Observaţii / Referinţe
A1		559	Sector cadastral:20 Teren neimprejmuit;

B. Partea II. Proprietari şi acte

Inscrieri privitoare la dreptul de proprietate şi alte drepturi reale		Referinţe
8403 / 30/04/2024		
Act Administrativ nr. 4070, din 17/05/2024 emis de Primaria com. Damuc;		
B1	Inscrierea posesiei, drept de PROPRIETATE, dobandit prin Lege, cota actuala 1/1, cota initiala 1/1	A1
	1) **NEIDENTIFICAT NEIDENTIFICAT**, CIF:0000000000000	
Act Normativ nr. 7, din 13/03/1996 emis de Parlamentul României ((art.13));		
B2	Se noteaza mentiunea de proprietar neidentificat	A1

C. Partea III. SARCINI .

Inscrieri privind dezmembramintele dreptului de proprietate, drepturi reale de garanţie şi sarcini	Referinţe
NU SUNT	

Document care conține date cu caracter personal, protejat de prevederile Regulamentului (UE) nr. 679/2016 și Legii 190/2018

Anexa Nr. 1 La Partea I

Teren

Nr cadastral	Suprafaţa (mp)*	Observaţii / Referinţe
	559	

* Suprafaţa este determinată in planul de proiecţie Stereo 70.

DETALII LINIARE IMOBIL

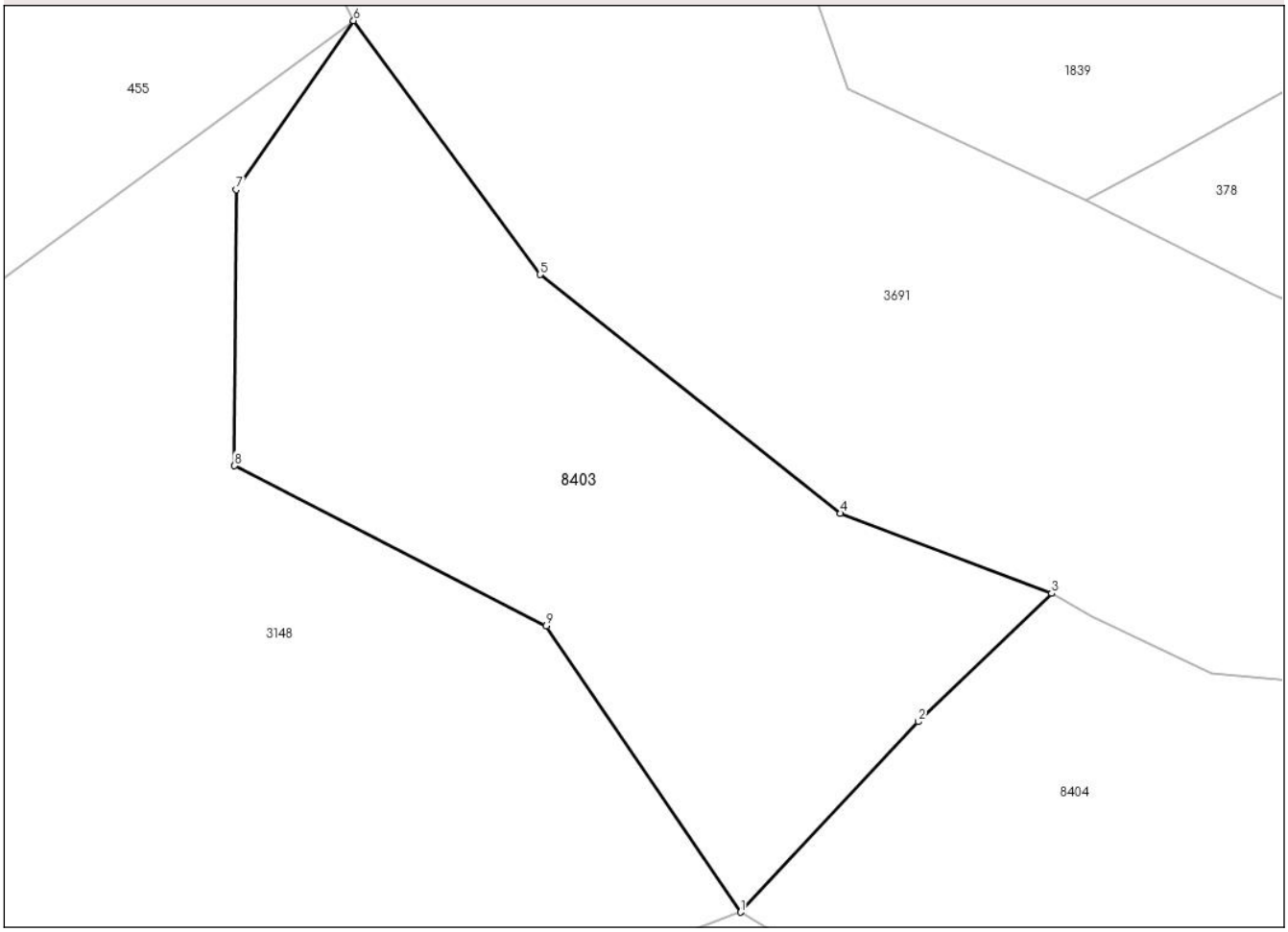

Date referitoare la teren

Crt	Categorie folosință	Intra vilan	Suprafaţa (mp)	Tarla	Parcelă	Nr. topo	Observaţii / Referinţe
1	pasune	NU	559	-	-	-	Pasune impadurita

Lungime Segmente
1) Valorile lungimilor segmentelor sunt obţinute din proiecţie în plan.

Punct început	X / Y	Punct sfârşit	X / Y	Lungime segment (** (m)
1	569.253,444 590.707,871	2	569.261,43 590.716,424	11.702
2	569.261,43 590.716,424	3	569.267,425 590.722,19	8.318
3	569.267,425 590.722,19	4	569.257,94 590.725,78	10.142
4	569.257,94 590.725,78	5	569.244,427 590.736,502	17.25
5	569.244,427 590.736,502	6	569.236,049 590.747,902	14.147

Document care conține date cu caracter personal, protejat de prevederile Regulamentului (UE) nr. 679/2016 și Legii 190/2018

Punct început	X / Y	Punct sfârşit	X / Y	Lungime segment (** (m)
6	569.236,049 590.747,902	7	569.230,771 590.740,312	9.245
7	569.230,771 590.740,312	8	569.230,694 590.727,921	12.391
8	569.230,694 590.727,921	9	569.244,697 590.720,723	15.745
9	569.244,697 590.720,723	1	569.253,444 590.707,871	15.546

** Lungimile segmentelor sunt determinate în planul de proiecţie Stereo 70 şi sunt rotunjite la 1 milimetru.
*** Distanţa dintre puncte este formată din segmente cumulate ce sunt mai mici decât valoarea 1 milimetru.

DATE DESPRE IMOBILUL NR. 8404

Oficiul de Cadastru şi Publicitate Imobiliară NEAMT
Biroul de Cadastru şi Publicitate Imobiliară Bicaz

A. Partea I. Descrierea imobilului

TEREN Extravilan

Adresa: Jud. Neamt

Nr. Crt	Nr cadastral Nr. topografic	Suprafaţa* (mp)	Observaţii / Referinţe
A1	50693	Din acte: 737 Masurata: 756	Sector cadastral:20 Teren imprejmuit;

B. Partea II. Proprietari şi acte

Inscrieri privitoare la dreptul de proprietate şi alte drepturi reale		Referinţe
11547 / 05/06/2018		
Act Notarial nr. Contract de vanzare aut. nr. 1223, din 05/06/2018 emis de NP IONIŢĂ Ana;		
B1	Intabulare, drept de PROPRIETATE, dobandit prin Conventie, cota actuala 1/1, cota initiala 1/1	A1
	1) **GĂINĂ MANOLE** 2) **GĂINĂ ANDREEA**, -soti	

C. Partea III. SARCINI .

Inscrieri privind dezmembramintele dreptului de proprietate, drepturi reale de garanţie şi sarcini	Referinţe
NU SUNT	

Anexa Nr. 1 La Partea I

Teren

Nr cadastral	Suprafaţa (mp)*	Observaţii / Referinţe
50693	Din acte: 737 Masurata: 756	

* Suprafaţa este determinată in planul de proiecţie Stereo 70.

DETALII LINIARE IMOBIL

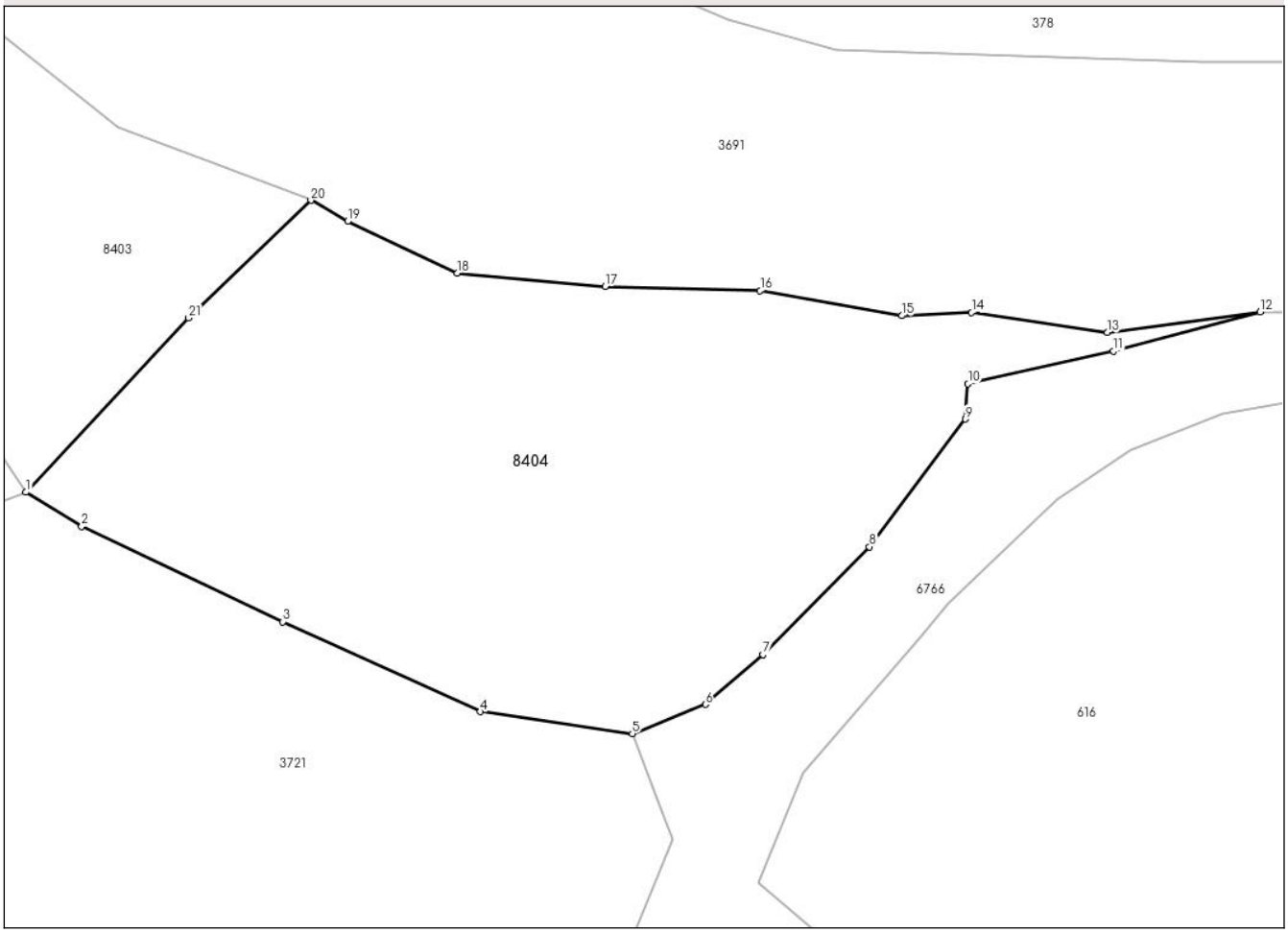

Date referitoare la teren

Crt	Categorie folosinţă	Intra vilan	Suprafaţa (mp)	Tarla	Parcelă	Nr. topo	Observaţii / Referinţe
1	pasune	NU	756	-	-	-	Pasune impadurita

Lungime Segmente

1) Valorile lungimilor segmentelor sunt obţinute din proiecţie în plan.

Punct început	X / Y	Punct sfârşit	X / Y	Lungime segment (** (m)
1	569.253,444 590.707,871	2	569.256,186 590.706,197	3.213
3	569.266,054 590.701,515	4	569.275,742 590.697,106	10.644
5	569.283,188 590.696,026	6	569.286,779 590.697,461	3.867
7	569.289,593 590.699,913	8	569.294,821 590.705,191	7.429
9	569.299,532 590.711,451	10	569.299,666 590.713,184	1.738

Punct început	X / Y	Punct sfârşit	X / Y	Lungime segment (** (m)
2	569.256,186 590.706,197	3	569.266,054 590.701,515	10.922
4	569.275,742 590.697,106	5	569.283,188 590.696,026	7.524
6	569.286,779 590.697,461	7	569.289,593 590.699,913	3.732
8	569.294,821 590.705,191	9	569.299,532 590.711,451	7.835
10	569.299,666 590.713,184	11	569.306,804 590.714,8	7.319

Document care conține date cu caracter personal, protejat de prevederile Regulamentului (UE) nr. 679/2016 și Legii 190/2018

Punct început	X / Y	Punct sfârşit	X / Y	Lungime segment (** (m)
11	569.306,804 590.714,8	12	569.313,997 590.716,709	7.442
13	569.306,504 590.715,7	14	569.299,842 590.716,682	6.734
15	569.296,413 590.716,526	16	569.289,464 590.717,758	7.057
17	569.281,863 590.717,956	18	569.274,604 590.718,615	7.289
19	569.269,231 590.721,169	20	569.267,425 590.722,19	2.075
21	569.261,43 590.716,424	1	569.253,444 590.707,871	11.702

Punct început	X / Y	Punct sfârşit	X / Y	Lungime segment (** (m)
12	569.313,997 590.716,709	13	569.306,504 590.715,7	7.561
14	569.299,842 590.716,682	15	569.296,413 590.716,526	3.433
16	569.289,464 590.717,758	17	569.281,863 590.717,956	7.604
18	569.274,604 590.718,615	19	569.269,231 590.721,169	5.949
20	569.267,425 590.722,19	21	569.261,43 590.716,424	8.318

** Lungimile segmentelor sunt determinate în planul de proiecţie Stereo 70 şi sunt rotunjite la 1 milimetru.
*** Distanţa dintre puncte este formată din segmente cumulate ce sunt mai mici decât valoarea 1 milimetru.

Document care conține date cu caracter personal, protejat de prevederile Regulamentului (UE) nr. 679/2016 și Legii 190/2018

DATE DESPRE IMOBILUL NR. 8405

Oficiul de Cadastru şi Publicitate Imobiliară NEAMT
Biroul de Cadastru şi Publicitate Imobiliară Bicaz

A. Partea I. Descrierea imobilului

TEREN Extravilan

Adresa: Jud. Neamt, pct. 'Damuc'

Nr. Crt	Nr cadastral Nr. topografic	Suprafaţa* (mp)	Observaţii / Referinţe
A1		8.769	Sector cadastral:20 Teren neimprejmuit;

B. Partea II. Proprietari şi acte

Inscrieri privitoare la dreptul de proprietate şi alte drepturi reale		Referinţe
8405 / 30/04/2024		
Act Administrativ nr. 4070, din 17/05/2024 emis de Primaria com. Damuc;		
B1	Inscrierea posesiei, drept de PROPRIETATE, dobandit prin Lege, cota actuala 1/1, cota initiala 1/1	A1
	1) **NEIDENTIFICAT NEIDENTIFICAT**, CIF:0000000000000	
Act Normativ nr. 7, din 13/03/1996 emis de Parlamentul României ((art.13));		
B2	Se noteaza mentiunea de proprietar neidentificat	A1

C. Partea III. SARCINI .

Inscrieri privind dezmembramintele dreptului de proprietate, drepturi reale de garanţie şi sarcini	Referinţe
NU SUNT	

Document care conține date cu caracter personal, protejat de prevederile Regulamentului (UE) nr. 679/2016 și Legii 190/2018

Anexa Nr. 1 La Partea I

Teren

Nr cadastral	Suprafaţa (mp)*	Observaţii / Referinţe
	8.769	

* Suprafaţa este determinată in planul de proiecţie Stereo 70.

DETALII LINIARE IMOBIL

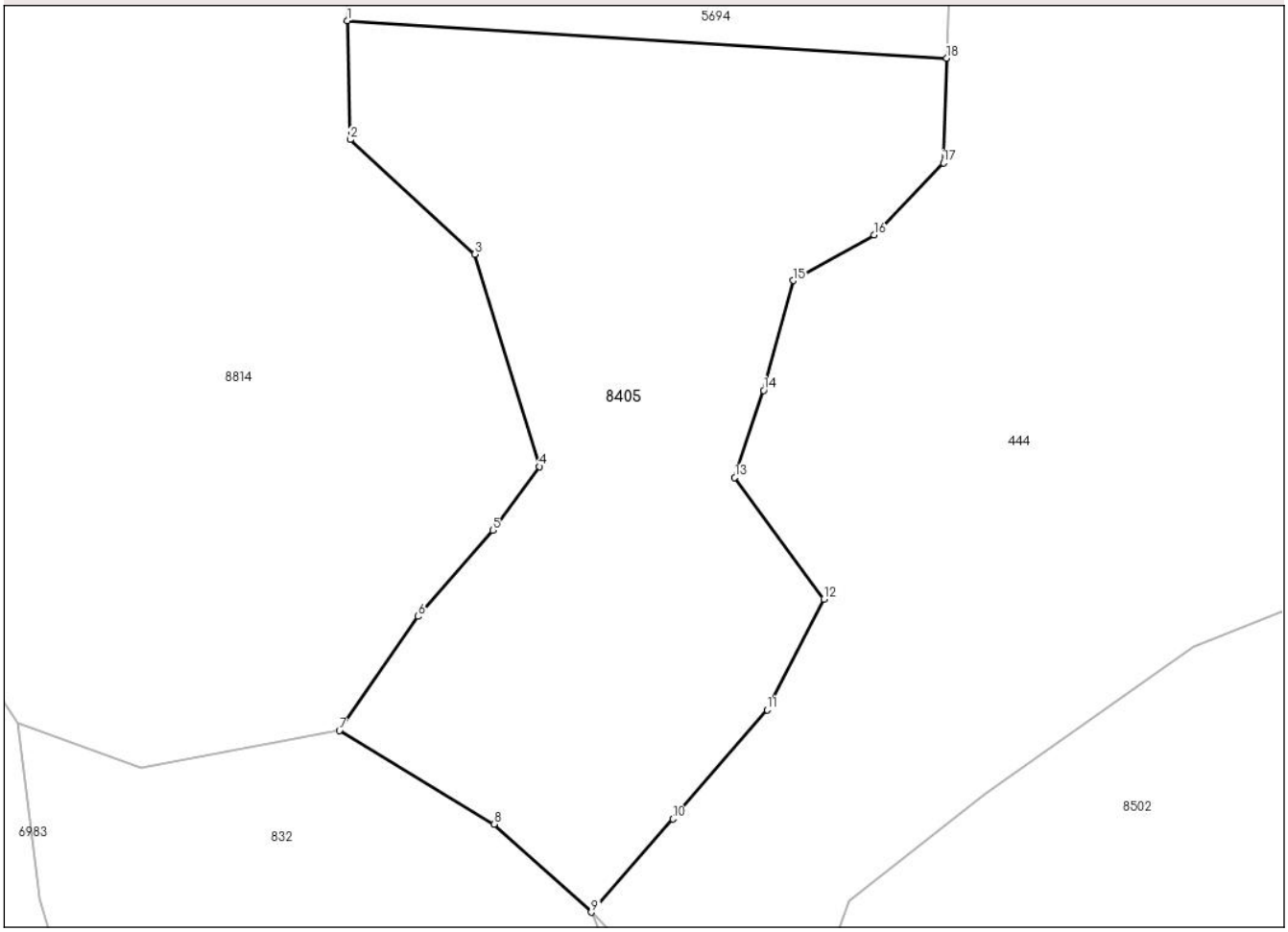

Date referitoare la teren

Crt	Categorie folosință	Intra vilan	Suprafaţa (mp)	Tarla	Parcelă	Nr. topo	Observaţii / Referinţe
1	pasune	NU	5.100	-	-	-	Pasune impadurita
2	pasune	NU	3.669	-	-	-	

Lungime Segmente

1) Valorile lungimilor segmentelor sunt obţinute din proiecţie în plan.

Punct început	X / Y	Punct sfârşit	X / Y	Lungime segment (** (m)
1	568.675,692 590.420,66	2	568.676,214 590.400,334	20.333
2	568.676,214 590.400,334	3	568.697,584 590.380,73	29.0
3	568.697,584 590.380,73	4	568.708,643 590.344,375	38.0
4	568.708,643 590.344,375	5	568.700,631 590.333,485	13.52

Document care conține date cu caracter personal, protejat de prevederile Regulamentului (UE) nr. 679/2016 și Legii 190/2018

Punct început	X / Y	Punct sfârşit	X / Y	Lungime segment (** (m)
5	568.700,631 590.333,485	6	568.687,813 590.318,752	19.529
6	568.687,813 590.318,752	7	568.674,354 590.299,214	23.725
7	568.674,354 590.299,214	8	568.700,832 590.283,195	30.947
8	568.700,832 590.283,195	9	568.717,501 590.268,157	22.45
9	568.717,501 590.268,157	10	568.731,496 590.284,108	21.22
10	568.731,496 590.284,108	11	568.747,597 590.302,767	24.645
11	568.747,597 590.302,767	12	568.757,333 590.321,698	21.288
12	568.757,333 590.321,698	13	568.742,086 590.342,513	25.802
13	568.742,086 590.342,513	14	568.746,995 590.357,41	15.685
14	568.746,995 590.357,41	15	568.752,074 590.376,201	19.465
15	568.752,074 590.376,201	16	568.765,956 590.383,989	15.917
16	568.765,956 590.383,989	17	568.777,806 590.396,347	17.121
17	568.777,806 590.396,347	18	568.778,375 590.414,274	17.936
18	568.778,375 590.414,274	1	568.675,692 590.420,66	102.881

**** Lungimile segmentelor sunt determinate în planul de proiecţie Stereo 70 şi sunt rotunjite la 1 milimetru.**
***** Distanţa dintre puncte este formată din segmente cumulate ce sunt mai mici decât valoarea 1 milimetru.**

Document care conține date cu caracter personal, protejat de prevederile Regulamentului (UE) nr. 679/2016 și Legii 190/2018

DATE DESPRE IMOBILUL NR. 8406

Oficiul de Cadastru şi Publicitate Imobiliară NEAMT
Biroul de Cadastru şi Publicitate Imobiliară Bicaz

A. Partea I. Descrierea imobilului

TEREN Extravilan

Adresa: Jud. Neamt, pct. 'Damuc'

Nr. Crt	Nr cadastral Nr. topografic	Suprafaţa* (mp)	Observaţii / Referinţe
A1		2.626	Sector cadastral:20 Teren neimprejmuit;

B. Partea II. Proprietari şi acte

Inscrieri privitoare la dreptul de proprietate şi alte drepturi reale		Referinţe
8406 / 30/04/2024		
Act Administrativ nr. 4070, din 17/05/2024 emis de Primaria com. Damuc;		
B1	Inscrierea posesiei, drept de PROPRIETATE, dobandit prin Lege, cota actuala 1/1, cota initiala 1/1	A1
	1) **NEIDENTIFICAT NEIDENTIFICAT**, CIF:0000000000000	
Act Normativ nr. 7, din 13/03/1996 emis de Parlamentul României ((art.13));		
B2	Se noteaza mentiunea de proprietar neidentificat	A1

C. Partea III. SARCINI .

Inscrieri privind dezmembramintele dreptului de proprietate, drepturi reale de garanţie şi sarcini	Referinţe
NU SUNT	

Document care conține date cu caracter personal, protejat de prevederile Regulamentului (UE) nr. 679/2016 și Legii 190/2018

Anexa Nr. 1 La Partea I

Teren

Nr cadastral	Suprafaţa (mp)*	Observaţii / Referinţe
	2.626	

* Suprafaţa este determinată in planul de proiecţie Stereo 70.

DETALII LINIARE IMOBIL

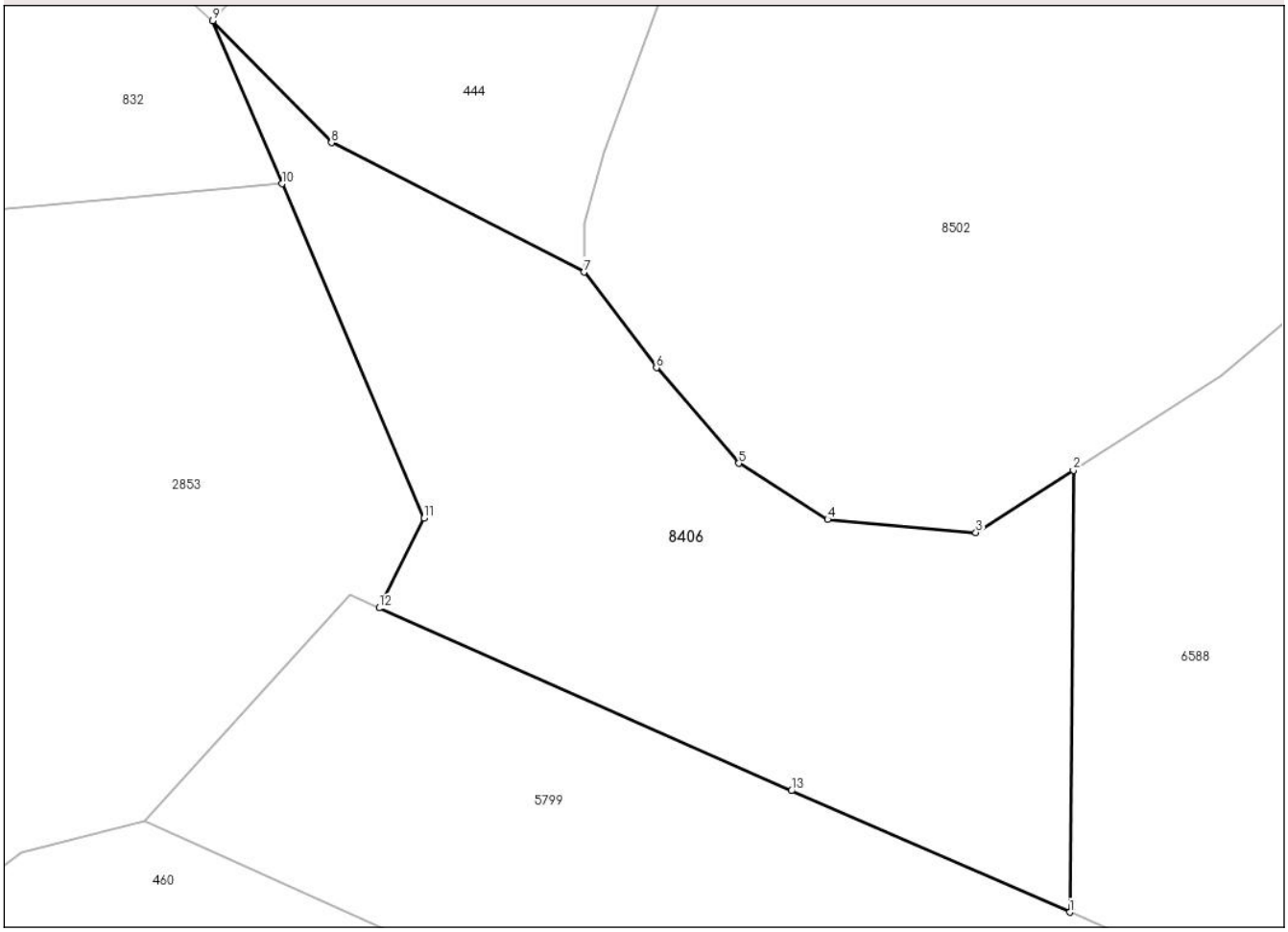

Date referitoare la teren

Crt	Categorie folosință	Intra vilan	Suprafaţa (mp)	Tarla	Parcelă	Nr. topo	Observaţii / Referinţe
1	pasune	NU	2.626	-	-	-	Pasune impadurita

Lungime Segmente
1) Valorile lungimilor segmentelor sunt obţinute din proiecţie în plan.

Punct început	X / Y	Punct sfârşit	X / Y	Lungime segment (** (m)
1	568.802,152 590.180,213	2	568.802,505 590.223,797	43.585
2	568.802,505 590.223,797	3	568.792,871 590.217,663	11.421
3	568.792,871 590.217,663	4	568.778,233 590.218,964	14.696
4	568.778,233 590.218,964	5	568.769,449 590.224,492	10.379
5	568.769,449 590.224,492	6	568.761,316 590.233,921	12.452

Document care conține date cu caracter personal, protejat de prevederile Regulamentului (UE) nr. 679/2016 și Legii 190/2018

Punct început	X / Y	Punct sfârşit	X / Y	Lungime segment (** (m)
6	568.761,316 590.233,921	7	568.754,159 590.243,35	11.838
7	568.754,159 590.243,35	8	568.729,239 590.256,119	28.001
8	568.729,239 590.256,119	9	568.717,501 590.268,157	16.814
9	568.717,501 590.268,157	10	568.724,341 590.252,071	17.48
10	568.724,341 590.252,071	11	568.738,367 590.219,086	35.843
11	568.738,367 590.219,086	12	568.733,935 590.210,222	9.91
12	568.733,935 590.210,222	13	568.774,664 590.192,193	44.541
13	568.774,664 590.192,193	1	568.802,152 590.180,213	29.985

** Lungimile segmentelor sunt determinate în planul de proiecţie Stereo 70 şi sunt rotunjite la 1 milimetru.
*** Distanţa dintre puncte este formată din segmente cumulate ce sunt mai mici decât valoarea 1 milimetru.

Document care conține date cu caracter personal, protejat de prevederile Regulamentului (UE) nr. 679/2016 și Legii 190/2018

DATE DESPRE IMOBILUL NR. 8407

Oficiul de Cadastru şi Publicitate Imobiliară NEAMT
Biroul de Cadastru şi Publicitate Imobiliară Bicaz

A. Partea I. Descrierea imobilului

TEREN Extravilan

Adresa: Jud. Neamt, pct. 'Damuc'

Nr. Crt	Nr cadastral Nr. topografic	Suprafaţa* (mp)	Observaţii / Referinţe
A1		7.110	Sector cadastral:20 Teren neimprejmuit;

B. Partea II. Proprietari şi acte

Inscrieri privitoare la dreptul de proprietate şi alte drepturi reale		Referinţe
8407 / 30/04/2024		
Act Administrativ nr. 4070, din 17/05/2024 emis de Primaria com. Damuc;		
B1	Inscrierea posesiei, drept de PROPRIETATE, dobandit prin Lege, cota actuala 1/1, cota initiala 1/1	A1
	1) **NEIDENTIFICAT NEIDENTIFICAT**, CIF:0000000000000	
Act Normativ nr. 7, din 13/03/1996 emis de Parlamentul României ((art.13));		
B2	Se noteaza mentiunea de proprietar neidentificat	A1

C. Partea III. SARCINI .

Inscrieri privind dezmembramintele dreptului de proprietate, drepturi reale de garanţie şi sarcini	Referinţe
NU SUNT	

Document care conține date cu caracter personal, protejat de prevederile Regulamentului (UE) nr. 679/2016 și Legii 190/2018

Anexa Nr. 1 La Partea I

Teren

Nr cadastral	Suprafaţa (mp)*	Observaţii / Referinţe
	7.110	

* Suprafaţa este determinată in planul de proiecţie Stereo 70.

DETALII LINIARE IMOBIL

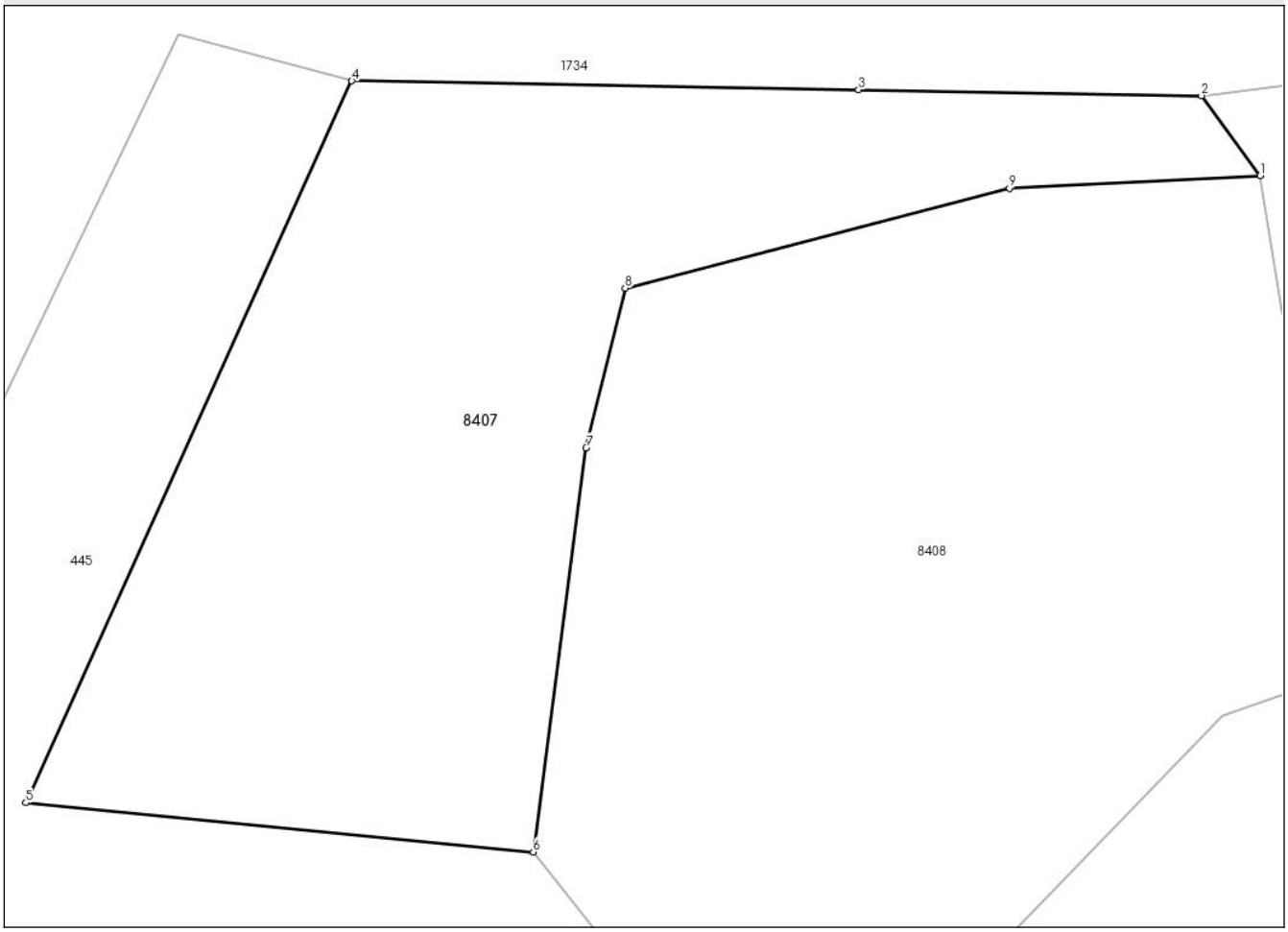

Date referitoare la teren

Crt	Categorie folosință	Intra vilan	Suprafaţa (mp)	Tarla	Parcelă	Nr. topo	Observaţii / Referinţe
1	pasune	NU	7.110	-	-	-	Pasune impadurita

Lungime Segmente
1) Valorile lungimilor segmentelor sunt obţinute din proiecţie în plan.

Punct început	X / Y	Punct sfârşit	X / Y	Lungime segment (** (m)
1	568.563,899 590.178,18	2	568.555,823 590.189,139	13.613
2	568.555,823 590.189,139	3	568.508,81 590.189,952	47.02
3	568.508,81 590.189,952	4	568.439,341 590.191,154	69.479
4	568.439,341 590.191,154	5	568.394,649 590.092,29	108.496
5	568.394,649 590.092,29	6	568.464,23 590.085,554	69.906

Document care conține date cu caracter personal, protejat de prevederile Regulamentului (UE) nr. 679/2016 și Legii 190/2018

Punct început	X / Y	Punct sfârşit	X / Y	Lungime segment (** (m)
6	568.464,23 590.085,554	7	568.471,452 590.140,916	55.831
7	568.471,452 590.140,916	8	568.476,824 590.162,789	22.523
8	568.476,824 590.162,789	9	568.529,503 590.176,471	54.427
9	568.529,503 590.176,471	1	568.563,899 590.178,18	34.438

** Lungimile segmentelor sunt determinate în planul de proiecţie Stereo 70 şi sunt rotunjite la 1 milimetru.
*** Distanţa dintre puncte este formată din segmente cumulate ce sunt mai mici decât valoarea 1 milimetru.

Document care conține date cu caracter personal, protejat de prevederile Regulamentului (UE) nr. 679/2016 și Legii 190/2018

DATE DESPRE IMOBILUL NR. 8408

Oficiul de Cadastru şi Publicitate Imobiliară NEAMT
Biroul de Cadastru şi Publicitate Imobiliară Bicaz

A. Partea I. Descrierea imobilului

TEREN Extravilan

Adresa: Jud. Neamt, pct. 'Ciungii Naibii'

Nr. Crt	Nr cadastral Nr. topografic	Suprafaţa* (mp)	Observaţii / Referinţe
A1		10.078	Sector cadastral:20 Teren neimprejmuit;

B. Partea II. Proprietari şi acte

Inscrieri privitoare la dreptul de proprietate şi alte drepturi reale		Referinţe
8408 / 30/04/2024		
Act Administrativ nr. 3916, din 30/04/2024 emis de Primaria com. Damuc;		
B1	Inscrierea posesiei, drept de PROPRIETATE, dobandit prin Lege, cota actuala 1/1, cota initiala 1/1	A1
	1) **COVASAN DOREL**	

C. Partea III. SARCINI .

Inscrieri privind dezmembramintele dreptului de proprietate, drepturi reale de garanţie şi sarcini	Referinţe
NU SUNT	

Document care conține date cu caracter personal, protejat de prevederile Regulamentului (UE) nr. 679/2016 și Legii 190/2018

Anexa Nr. 1 La Partea I

Teren

Nr cadastral	Suprafaţa (mp)*	Observaţii / Referinţe
	10.078	

* Suprafaţa este determinată in planul de proiecţie Stereo 70.

DETALII LINIARE IMOBIL

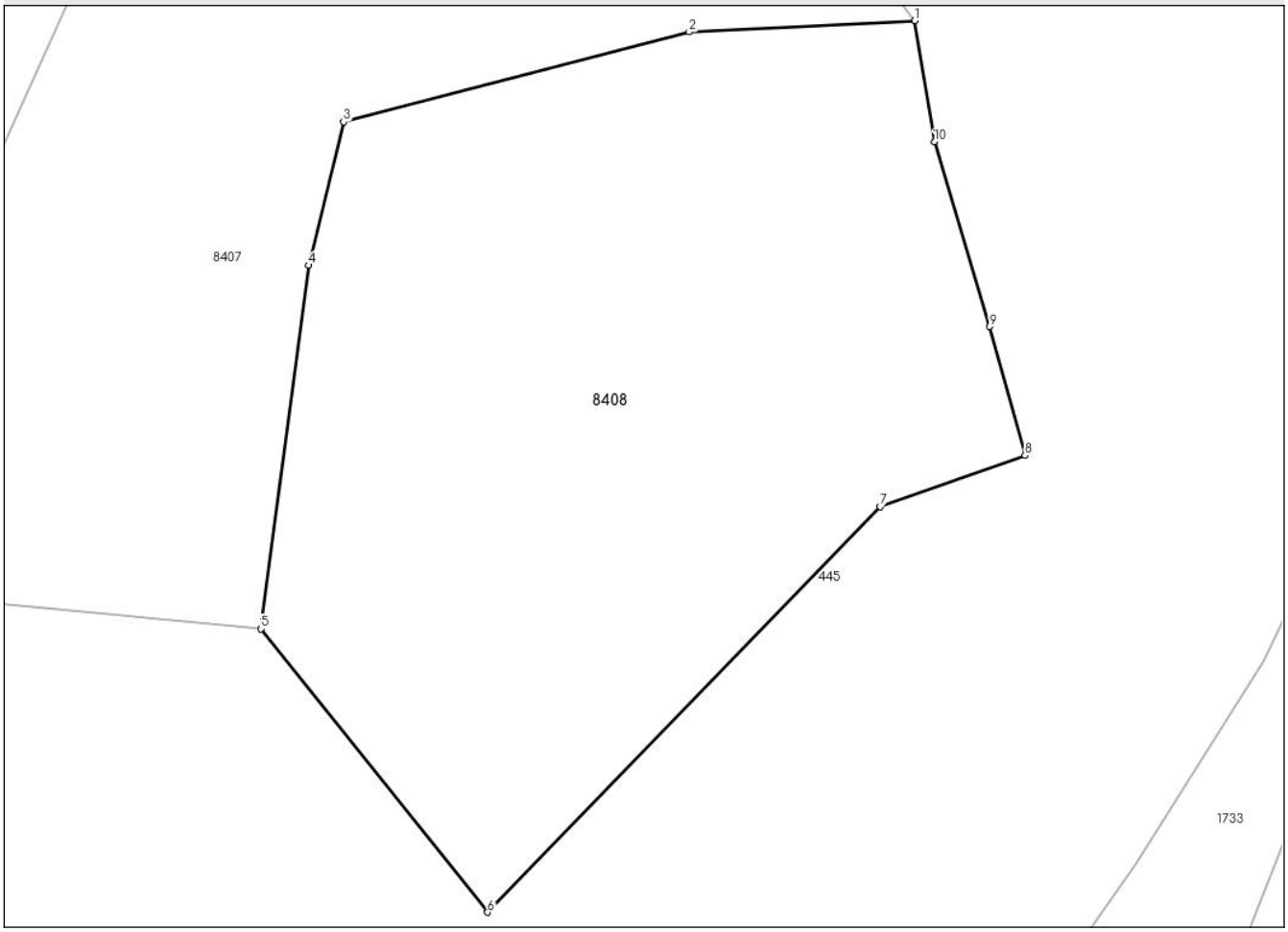

Date referitoare la teren

Crt	Categorie folosință	Intra vilan	Suprafaţa (mp)	Tarla	Parcelă	Nr. topo	Observaţii / Referinţe
1	pasune	NU	7.977	-	-	-	Pasune impadurita
2	pasune	NU	2.101	-	-	-	

Lungime Segmente
1) Valorile lungimilor segmentelor sunt obţinute din proiecţie în plan.

Punct început	X / Y	Punct sfârşit	X / Y	Lungime segment (** (m)
1	568.563,899 590.178,18	2	568.529,503 590.176,471	34.438
2	568.529,503 590.176,471	3	568.476,824 590.162,789	54.427
3	568.476,824 590.162,789	4	568.471,452 590.140,916	22.523
4	568.471,452 590.140,916	5	568.464,23 590.085,554	55.831

Document care conține date cu caracter personal, protejat de prevederile Regulamentului (UE) nr. 679/2016 și Legii 190/2018

Punct început	X / Y	Punct sfârşit	X / Y	Lungime segment (** (m)
5	568.464,23 590.085,554	6	568.498,755 590.042,397	55.268
6	568.498,755 590.042,397	7	568.558,649 590.104,145	86.024
7	568.558,649 590.104,145	8	568.580,737 590.111,969	23.433
8	568.580,737 590.111,969	9	568.575,338 590.131,606	20.366
9	568.575,338 590.131,606	10	568.566,89 590.159,716	29.352
10	568.566,89 590.159,716	1	568.563,899 590.178,18	18.705

** Lungimile segmentelor sunt determinate în planul de proiecţie Stereo 70 şi sunt rotunjite la 1 milimetru.
*** Distanţa dintre puncte este formată din segmente cumulate ce sunt mai mici decât valoarea 1 milimetru.

Document care conține date cu caracter personal, protejat de prevederile Regulamentului (UE) nr. 679/2016 și Legii 190/2018

DATE DESPRE IMOBILUL NR. 8409

Oficiul de Cadastru şi Publicitate Imobiliară NEAMT
Biroul de Cadastru şi Publicitate Imobiliară Bicaz

A. Partea I. Descrierea imobilului

TEREN Extravilan

Adresa: Jud. Neamt, pct. 'Damuc'

Nr. Crt	Nr cadastral Nr. topografic	Suprafaţa* (mp)	Observaţii / Referinţe
A1		2.891	Sector cadastral:20 Teren neimprejmuit;

B. Partea II. Proprietari şi acte

Inscrieri privitoare la dreptul de proprietate şi alte drepturi reale		Referinţe
8409 / 30/04/2024		
Act Administrativ nr. 4070, din 17/05/2024 emis de Primaria com. Damuc;		
B1	Inscrierea posesiei, drept de PROPRIETATE, dobandit prin Lege, cota actuala 1/1, cota initiala 1/1	A1
	1) **NEIDENTIFICAT NEIDENTIFICAT**, CIF:0000000000000	
Act Normativ nr. 7, din 13/03/1996 emis de Parlamentul României ((art.13));		
B2	Se noteaza mentiunea de proprietar neidentificat	A1

C. Partea III. SARCINI .

Inscrieri privind dezmembramintele dreptului de proprietate, drepturi reale de garanţie şi sarcini	Referinţe
NU SUNT	

Document care conține date cu caracter personal, protejat de prevederile Regulamentului (UE) nr. 679/2016 și Legii 190/2018

Anexa Nr. 1 La Partea I

Teren

Nr cadastral	Suprafaţa (mp)*	Observaţii / Referinţe
	2.891	

* Suprafaţa este determinată in planul de proiecţie Stereo 70.

DETALII LINIARE IMOBIL

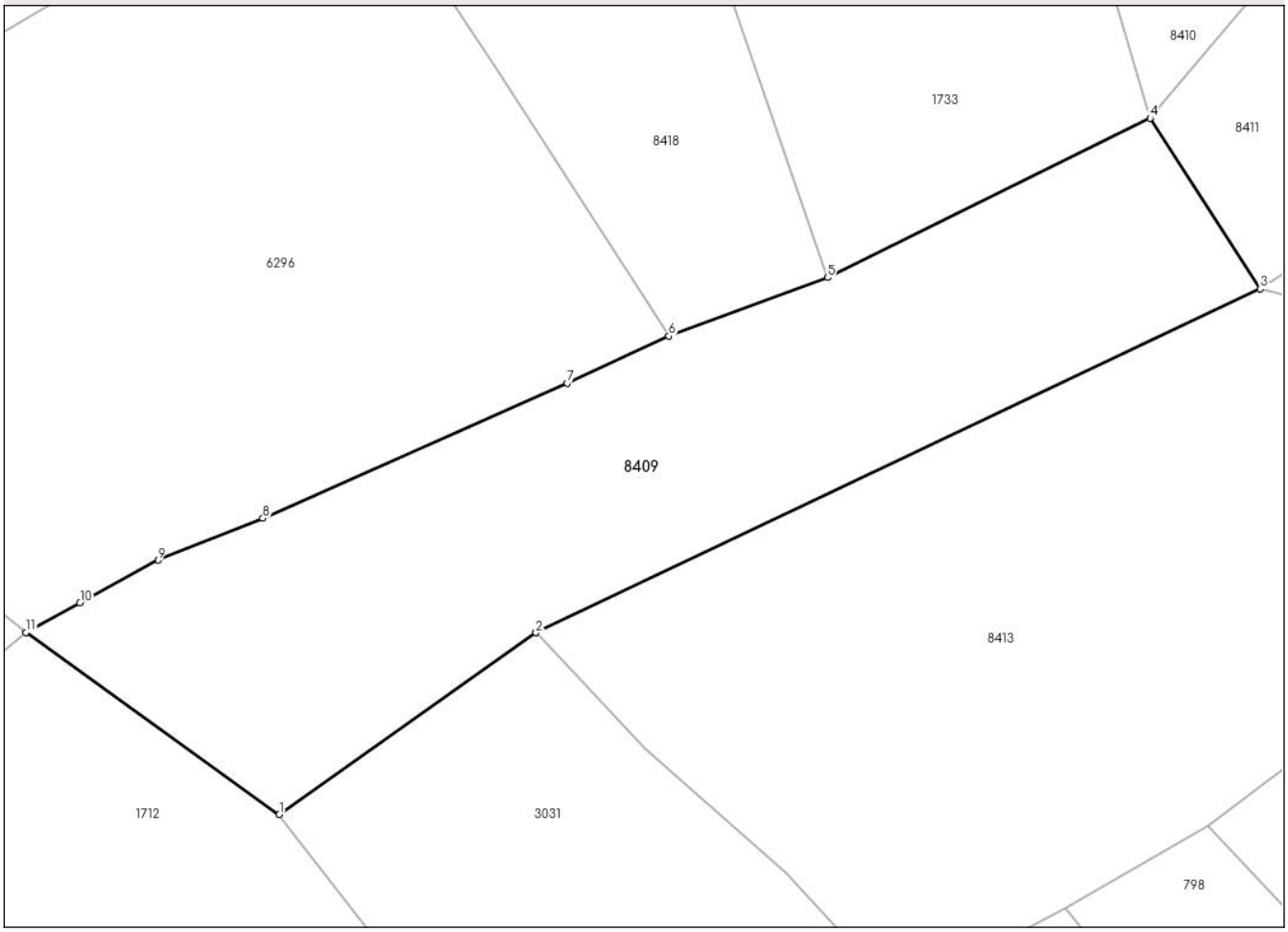

Date referitoare la teren

Crt	Categorie folosință	Intra vilan	Suprafaţa (mp)	Tarla	Parcelă	Nr. topo	Observaţii / Referinţe
1	pasune	NU	2.891	-	-	-	Pasune impadurita

Lungime Segmente
1) Valorile lungimilor segmentelor sunt obţinute din proiecţie în plan.

Punct început	X / Y	Punct sfârşit	X / Y	Lungime segment (** (m)
1	568.515,583 589.850,783	2	568.542,729 589.870,019	33.271
2	568.542,729 589.870,019	3	568.619,333 589.906,345	84.781
3	568.619,333 589.906,345	4	568.607,671 589.924,372	21.47
4	568.607,671 589.924,372	5	568.573,554 589.907,524	38.05
5	568.573,554 589.907,524	6	568.556,783 589.901,347	17.872

Document care conține date cu caracter personal, protejat de prevederile Regulamentului (UE) nr. 679/2016 și Legii 190/2018

Punct început	X / Y	Punct sfârşit	X / Y	Lungime segment (** (m)
6	568.556,783 589.901,347	7	568.546,011 589.896,358	11.871
7	568.546,011 589.896,358	8	568.513,857 589.882,082	35.181
8	568.513,857 589.882,082	9	568.502,762 589.877,689	11.933
9	568.502,762 589.877,689	10	568.494,493 589.873,153	9.431
10	568.494,493 589.873,153	11	568.488,785 589.870,022	6.51
11	568.488,785 589.870,022	1	568.515,583 589.850,783	32.989

** Lungimile segmentelor sunt determinate în planul de proiecţie Stereo 70 şi sunt rotunjite la 1 milimetru.
*** Distanţa dintre puncte este formată din segmente cumulate ce sunt mai mici decât valoarea 1 milimetru.

Document care conține date cu caracter personal, protejat de prevederile Regulamentului (UE) nr. 679/2016 și Legii 190/2018

DATE DESPRE IMOBILUL NR. 8410

Oficiul de Cadastru şi Publicitate Imobiliară NEAMT
Biroul de Cadastru şi Publicitate Imobiliară Bicaz

A. Partea I. Descrierea imobilului

TEREN Extravilan

Adresa: Jud. Neamt, pct. 'Damuc'

Nr. Crt	Nr cadastral Nr. topografic	Suprafaţa* (mp)	Observaţii / Referinţe
A1		5.213	Sector cadastral:20 Teren neimprejmuit;

B. Partea II. Proprietari şi acte

Inscrieri privitoare la dreptul de proprietate şi alte drepturi reale		Referinţe
8410 / 30/04/2024		
Act Administrativ nr. 4070, din 17/05/2024 emis de Primaria com. Damuc;		
B1	Inscrierea posesiei, drept de PROPRIETATE, dobandit prin Lege, cota actuala 1/1, cota initiala 1/1	A1
	1) **NEIDENTIFICAT NEIDENTIFICAT**, CIF:0000000000000	
Act Normativ nr. 7, din 13/03/1996 emis de Parlamentul României ((art.13));		
B2	Se noteaza mentiunea de proprietar neidentificat	A1

C. Partea III. SARCINI .

Inscrieri privind dezmembramintele dreptului de proprietate, drepturi reale de garanţie şi sarcini	Referinţe
NU SUNT	

Document care conține date cu caracter personal, protejat de prevederile Regulamentului (UE) nr. 679/2016 și Legii 190/2018

Anexa Nr. 1 La Partea I

Teren

Nr cadastral	Suprafaţa (mp)*	Observaţii / Referinţe
	5.213	

* Suprafaţa este determinată in planul de proiecţie Stereo 70.

DETALII LINIARE IMOBIL

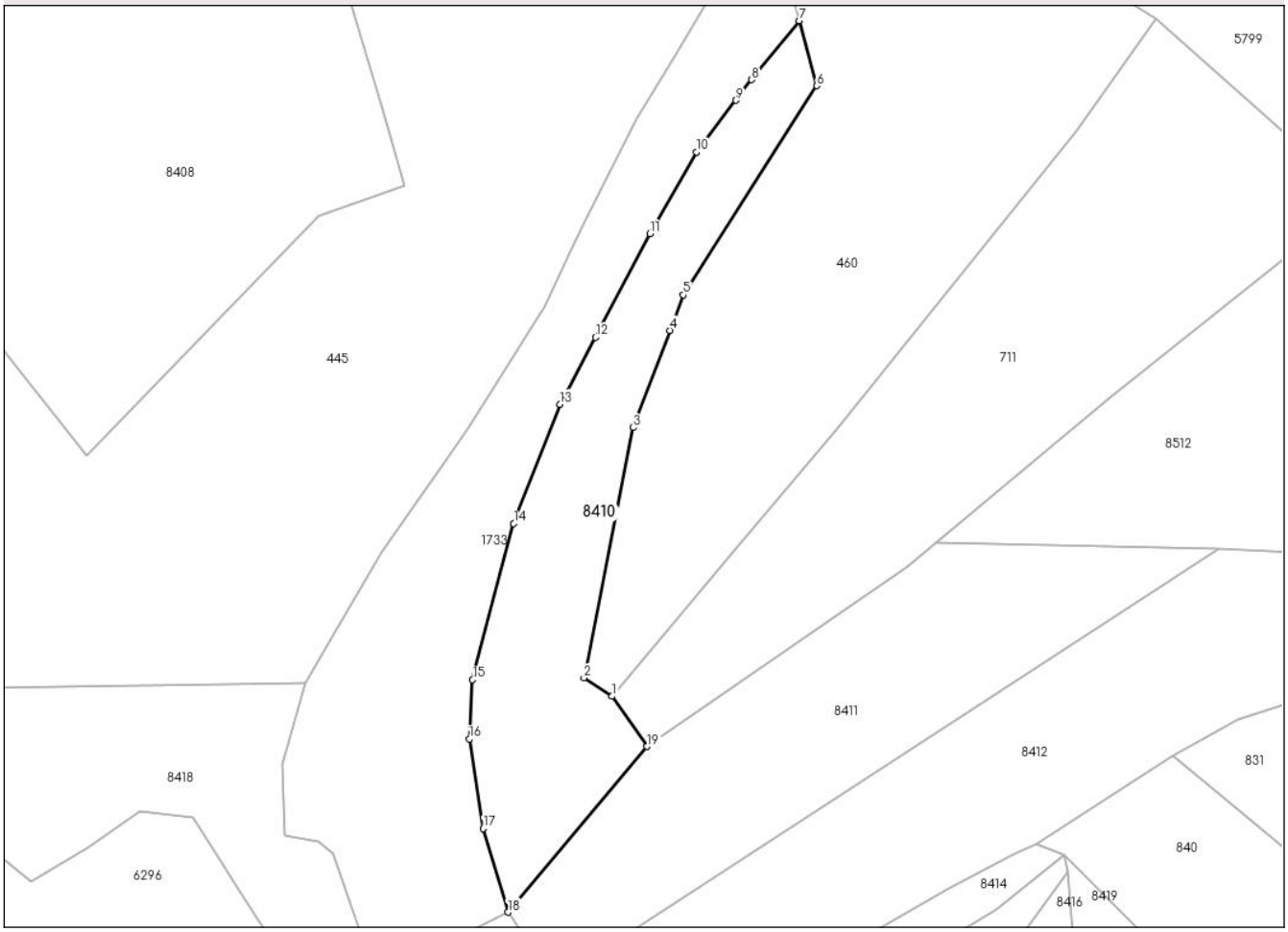

Date referitoare la teren

Crt	Categorie folosință	Intra vilan	Suprafaţa (mp)	Tarla	Parcelă	Nr. topo	Observaţii / Referinţe
1	pasune	NU	5.213	-	-	-	Pasune impadurita

Lungime Segmente
1) Valorile lungimilor segmentelor sunt obţinute din proiecţie în plan.

Punct început	X / Y	Punct sfârşit	X / Y	Lungime segment (** (m)
1	568.634,593 589.980,131	2	568.627,336 589.984,876	8.671
2	568.627,336 589.984,876	3	568.640,033 590.049,544	65.903
3	568.640,033 590.049,544	4	568.649,514 590.074,642	26.829
4	568.649,514 590.074,642	5	568.652,983 590.083,825	9.816
5	568.652,983 590.083,825	6	568.687,518 590.137,828	64.101

Document care conține date cu caracter personal, protejat de prevederile Regulamentului (UE) nr. 679/2016 și Legii 190/2018

Punct început	X / Y	Punct sfârşit	X / Y	Lungime segment (** (m)
6	568.687,518 590.137,828	7	568.682,952 590.154,629	17.41
7	568.682,952 590.154,629	8	568.670,71 590.139,409	19.532
8	568.670,71 590.139,409	9	568.666,632 590.134,094	6.699
9	568.666,632 590.134,094	10	568.656,362 590.120,71	16.87
10	568.656,362 590.120,71	11	568.644,328 590.099,604	24.296
11	568.644,328 590.099,604	12	568.630,257 590.072,852	30.227
12	568.630,257 590.072,852	13	568.621,093 590.055,542	19.586
13	568.621,093 590.055,542	14	568.609,152 590.024,809	32.971
14	568.609,152 590.024,809	15	568.598,507 589.984,399	41.789
15	568.598,507 589.984,399	16	568.597,673 589.969,083	15.339
16	568.597,673 589.969,083	17	568.601,284 589.945,941	23.422
17	568.601,284 589.945,941	18	568.607,671 589.924,372	22.495
18	568.607,671 589.924,372	19	568.643,613 589.967,174	55.891
19	568.643,613 589.967,174	1	568.634,593 589.980,131	15.787

** Lungimile segmentelor sunt determinate în planul de proiecţie Stereo 70 şi sunt rotunjite la 1 milimetru.
*** Distanţa dintre puncte este formată din segmente cumulate ce sunt mai mici decât valoarea 1 milimetru.

Document care conține date cu caracter personal, protejat de prevederile Regulamentului (UE) nr. 679/2016 și Legii 190/2018

DATE DESPRE IMOBILUL NR. 8411

Oficiul de Cadastru şi Publicitate Imobiliară NEAMT
Biroul de Cadastru şi Publicitate Imobiliară Bicaz

A. Partea I. Descrierea imobilului

TEREN Extravilan

Adresa: Jud. Neamt, pct. 'Damuc'

Nr. Crt	Nr cadastral Nr. topografic	Suprafaţa* (mp)	Observaţii / Referinţe
A1		6.390	Sector cadastral:20 Teren neimprejmuit;

B. Partea II. Proprietari şi acte

Inscrieri privitoare la dreptul de proprietate şi alte drepturi reale		Referinţe
8411 / 30/04/2024		
Act Administrativ nr. 4070, din 17/05/2024 emis de Primaria com. Damuc;		
B1	Inscrierea posesiei, drept de PROPRIETATE, dobandit prin Lege, cota actuala 1/1, cota initiala 1/1	A1
	1) **NEIDENTIFICAT NEIDENTIFICAT**, CIF:0000000000000	
Act Normativ nr. 7, din 13/03/1996 emis de Parlamentul României ((art.13));		
B2	Se noteaza mentiunea de proprietar neidentificat	A1

C. Partea III. SARCINI .

Inscrieri privind dezmembramintele dreptului de proprietate, drepturi reale de garanţie şi sarcini	Referinţe
NU SUNT	

Document care conține date cu caracter personal, protejat de prevederile Regulamentului (UE) nr. 679/2016 și Legii 190/2018

Anexa Nr. 1 La Partea I

Teren

Nr cadastral	Suprafaţa (mp)*	Observaţii / Referinţe
	6.390	

* Suprafaţa este determinată in planul de proiecţie Stereo 70.

DETALII LINIARE IMOBIL

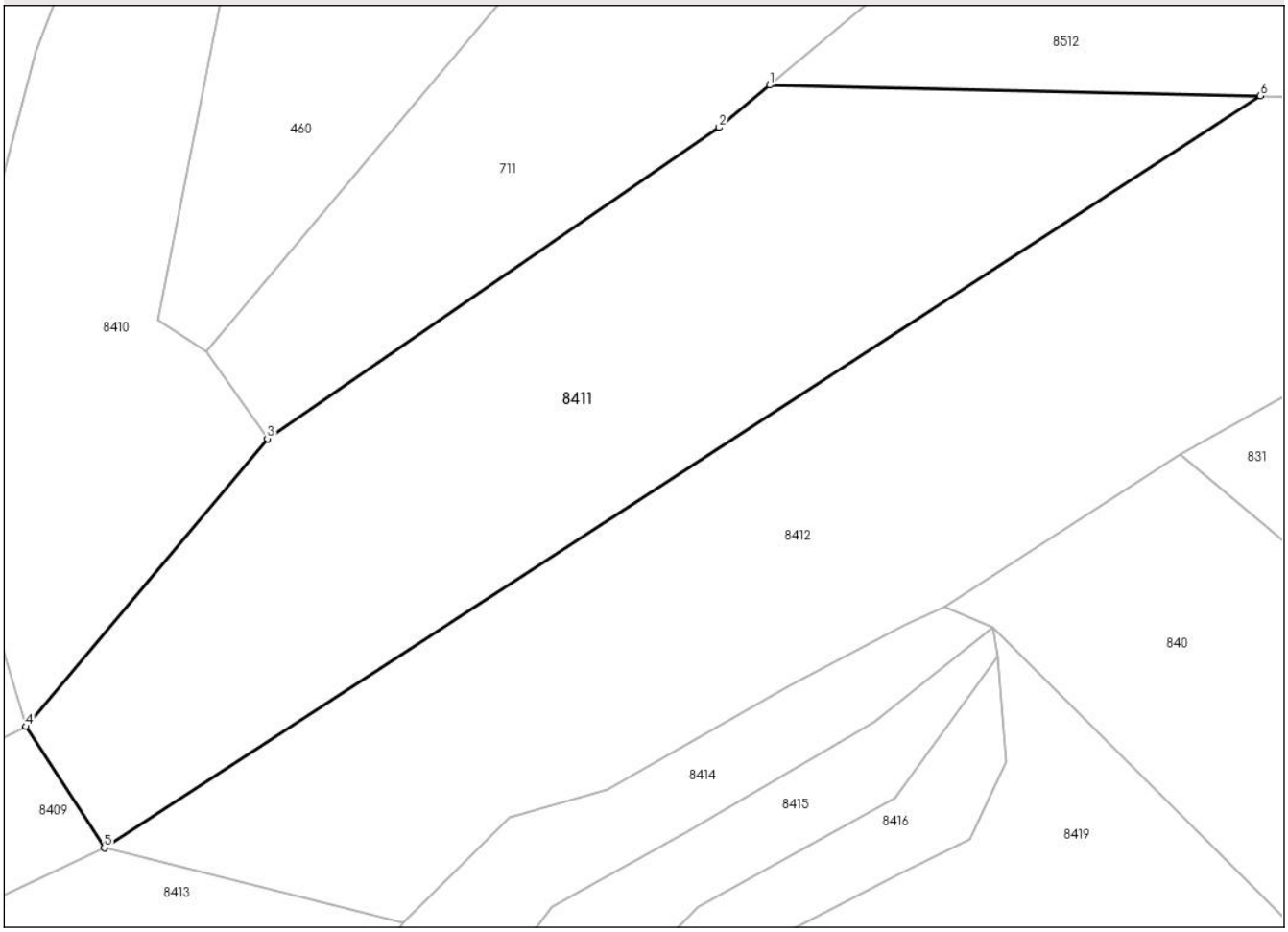

Date referitoare la teren

Crt	Categorie folosință	Intra vilan	Suprafaţa (mp)	Tarla	Parcelă	Nr. topo	Observaţii / Referinţe
1	pasune	NU	6.390	-	-	-	Pasune impadurita

Lungime Segmente
1) Valorile lungimilor segmentelor sunt obţinute din proiecţie în plan.

Punct început	X / Y	Punct sfârşit	X / Y	Lungime segment (** (m)
1	568.718,38 590.019,741	2	568.710,857 590.013,448	9.808
2	568.710,857 590.013,448	3	568.643,613 589.967,174	81.627
3	568.643,613 589.967,174	4	568.607,671 589.924,372	55.891
4	568.607,671 589.924,372	5	568.619,333 589.906,345	21.47
5	568.619,333 589.906,345	6	568.791,41 590.018,18	205.226

Document care conține date cu caracter personal, protejat de prevederile Regulamentului (UE) nr. 679/2016 și Legii 190/2018

Punct început	X / Y	Punct sfârşit	X / Y	Lungime segment (** (m)
6	568.791,41 590.018,18	1	568.718,38 590.019,741	73.047

** Lungimile segmentelor sunt determinate în planul de proiecţie Stereo 70 şi sunt rotunjite la 1 milimetru.
*** Distanţa dintre puncte este formată din segmente cumulate ce sunt mai mici decât valoarea 1 milimetru.

Document care conține date cu caracter personal, protejat de prevederile Regulamentului (UE) nr. 679/2016 și Legii 190/2018

DATE DESPRE IMOBILUL NR. 8412

Oficiul de Cadastru şi Publicitate Imobiliară NEAMT
Biroul de Cadastru şi Publicitate Imobiliară Bicaz

A. Partea I. Descrierea imobilului

TEREN Extravilan

Adresa: Jud. Neamt, pct. 'Damuc'

Nr. Crt	Nr cadastral Nr. topografic	Suprafaţa* (mp)	Observaţii / Referinţe
A1		7.606	Sector cadastral:20 Teren neimprejmuit;

B. Partea II. Proprietari şi acte

Inscrieri privitoare la dreptul de proprietate şi alte drepturi reale		Referinţe
8412 / 30/04/2024		
Act Administrativ nr. 4070, din 17/05/2024 emis de Primaria com. Damuc;		
B1	Inscrierea posesiei, drept de PROPRIETATE, dobandit prin Lege, cota actuala 1/1, cota initiala 1/1	A1
	1) **NEIDENTIFICAT NEIDENTIFICAT**, CIF:0000000000000	
Act Normativ nr. 7, din 13/03/1996 emis de Parlamentul României ((art.13));		
B2	Se noteaza mentiunea de proprietar neidentificat	A1

C. Partea III. SARCINI .

Inscrieri privind dezmembramintele dreptului de proprietate, drepturi reale de garanţie şi sarcini	Referinţe
NU SUNT	

Document care conține date cu caracter personal, protejat de prevederile Regulamentului (UE) nr. 679/2016 și Legii 190/2018

Anexa Nr. 1 La Partea I

Teren

Nr cadastral	Suprafaţa (mp)*	Observaţii / Referinţe
	7.606	

* Suprafaţa este determinată in planul de proiecţie Stereo 70.

DETALII LINIARE IMOBIL

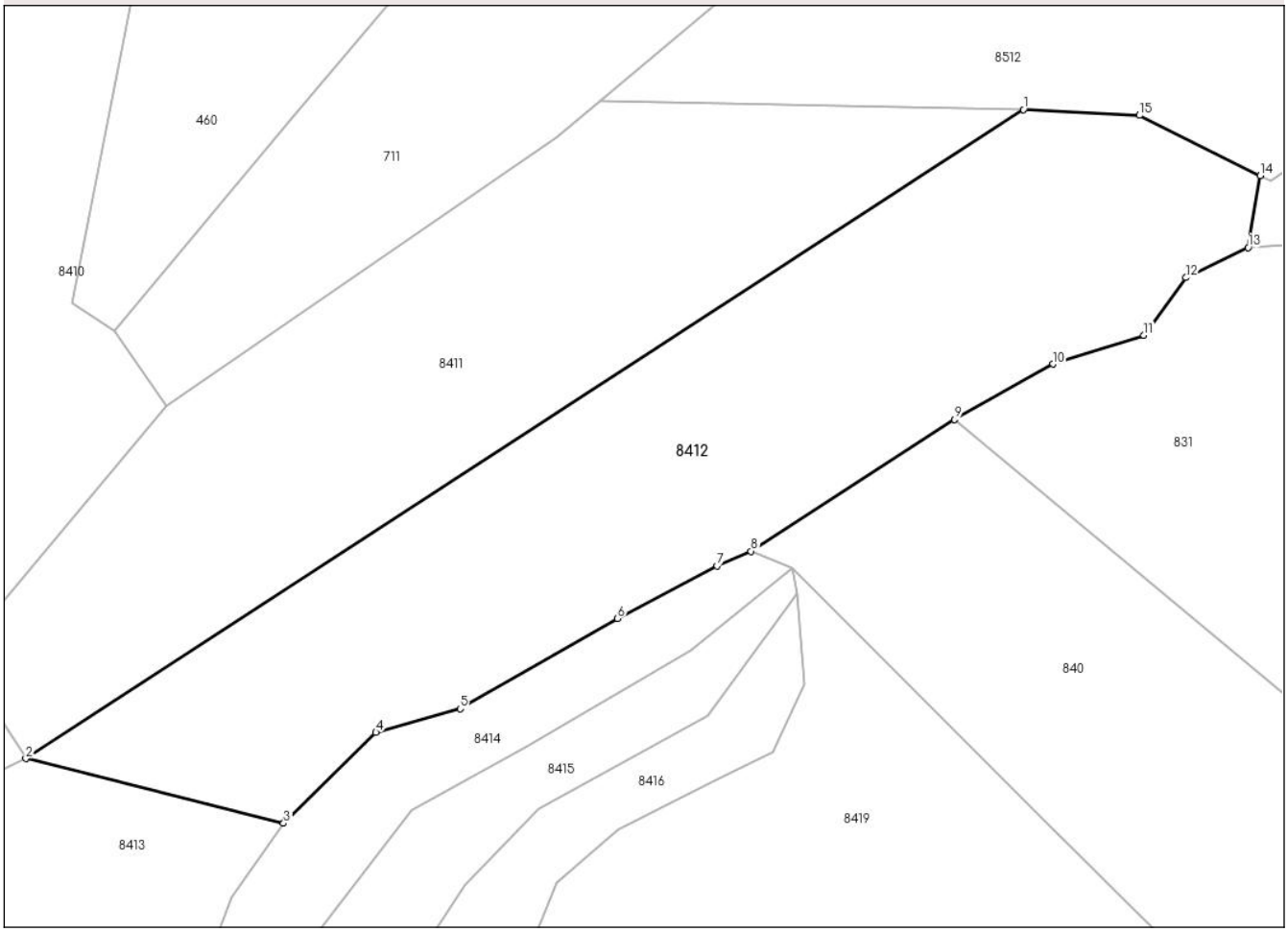

Date referitoare la teren

Crt	Categorie folosință	Intra vilan	Suprafaţa (mp)	Tarla	Parcelă	Nr. topo	Observaţii / Referinţe
1	pasune	NU	7.606	-	-	-	Pasune impadurita

Lungime Segmente
1) Valorile lungimilor segmentelor sunt obţinute din proiecţie în plan.

Punct început	X / Y	Punct sfârşit	X / Y	Lungime segment (** (m)
1	568.791,41 590.018,18	2	568.619,333 589.906,345	205.226
2	568.619,333 589.906,345	3	568.663,777 589.895,199	45.82
3	568.663,777 589.895,199	4	568.679,701 589.910,869	22.341
4	568.679,701 589.910,869	5	568.694,224 589.914,945	15.084
5	568.694,224 589.914,945	6	568.721,36 589.930,488	31.272

Document care conține date cu caracter personal, protejat de prevederile Regulamentului (UE) nr. 679/2016 și Legii 190/2018

Punct început	X / Y	Punct sfârşit	X / Y	Lungime segment (** (m)
6	568.721,36 589.930,488	7	568.738,558 589.939,533	19.432
7	568.738,558 589.939,533	8	568.744,418 589.942,081	6.39
8	568.744,418 589.942,081	9	568.779,5 589.964,765	41.777
9	568.779,5 589.964,765	10	568.796,507 589.974,32	19.507
10	568.796,507 589.974,32	11	568.812,177 589.979,288	16.439
11	568.812,177 589.979,288	12	568.819,438 589.989,225	12.307
12	568.819,438 589.989,225	13	568.830,139 589.994,384	11.88
13	568.830,139 589.994,384	14	568.832,25 590.006,8	12.594
14	568.832,25 590.006,8	15	568.811,4 590.017,17	23.286
15	568.811,4 590.017,17	1	568.791,41 590.018,18	20.015

** Lungimile segmentelor sunt determinate în planul de proiecţie Stereo 70 şi sunt rotunjite la 1 milimetru.
*** Distanţa dintre puncte este formată din segmente cumulate ce sunt mai mici decât valoarea 1 milimetru.

Document care conține date cu caracter personal, protejat de prevederile Regulamentului (UE) nr. 679/2016 și Legii 190/2018

DATE DESPRE IMOBILUL NR. 8413

Oficiul de Cadastru şi Publicitate Imobiliară NEAMT
Biroul de Cadastru şi Publicitate Imobiliară Bicaz

A. Partea I. Descrierea imobilului

TEREN Extravilan

Adresa: Jud. Neamt, pct. 'Damuc'

Nr. Crt	Nr cadastral Nr. topografic	Suprafaţa* (mp)	Observaţii / Referinţe
A1		4.582	Sector cadastral:20 Teren neimprejmuit;

B. Partea II. Proprietari şi acte

Inscrieri privitoare la dreptul de proprietate şi alte drepturi reale		Referinţe
8413 / 30/04/2024		
Act Administrativ nr. 4070, din 17/05/2024 emis de Primaria com. Damuc;		
B1	Inscrierea posesiei, drept de PROPRIETATE, dobandit prin Lege, cota actuala 1/1, cota initiala 1/1	A1
	1) **NEIDENTIFICAT NEIDENTIFICAT**, CIF:0000000000000	
Act Normativ nr. 7, din 13/03/1996 emis de Parlamentul României ((art.13));		
B2	Se noteaza mentiunea de proprietar neidentificat	A1

C. Partea III. SARCINI .

Inscrieri privind dezmembramintele dreptului de proprietate, drepturi reale de garanţie şi sarcini	Referinţe
NU SUNT	

Document care conține date cu caracter personal, protejat de prevederile Regulamentului (UE) nr. 679/2016 și Legii 190/2018

Anexa Nr. 1 La Partea I

Teren

Nr cadastral	Suprafaţa (mp)*	Observaţii / Referinţe
	4.582	

* Suprafaţa este determinată in planul de proiecţie Stereo 70.

DETALII LINIARE IMOBIL

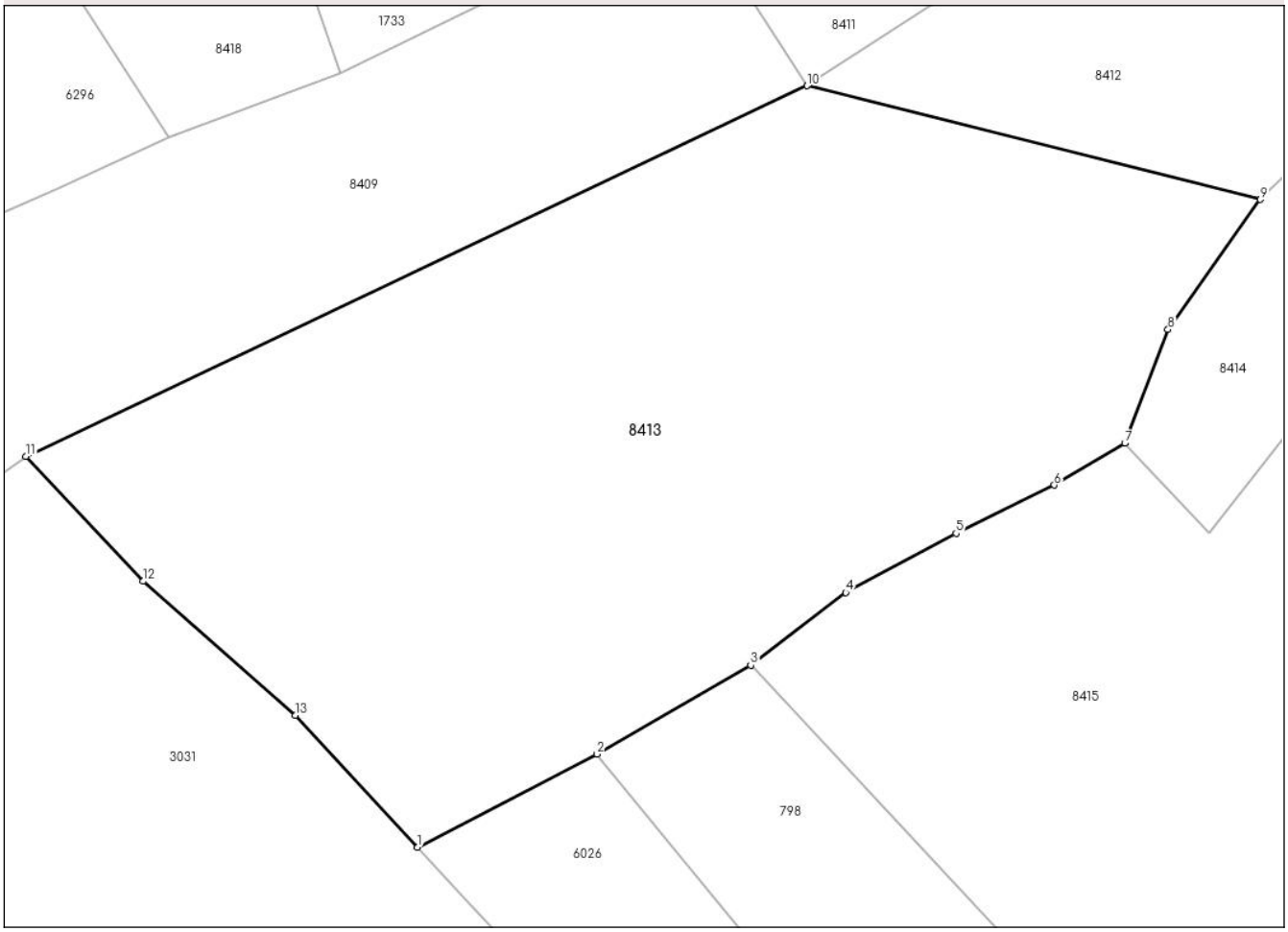

Date referitoare la teren

Crt	Categorie folosință	Intra vilan	Suprafaţa (mp)	Tarla	Parcelă	Nr. topo	Observaţii / Referinţe
1	pasune	NU	4.582	-	-	-	Pasune impadurita

Lungime Segmente
1) Valorile lungimilor segmentelor sunt obţinute din proiecţie în plan.

Punct început	X / Y	Punct sfârşit	X / Y	Lungime segment (** (m)
1	568.581,152 589.831,751	2	568.598,745 589.840,857	19.81
2	568.598,745 589.840,857	3	568.613,8 589.849,595	17.407
3	568.613,8 589.849,595	4	568.623,122 589.856,702	11.722
4	568.623,122 589.856,702	5	568.633,95 589.862,498	12.282
5	568.633,95 589.862,498	6	568.643,569 589.867,212	10.712

Document care conține date cu caracter personal, protejat de prevederile Regulamentului (UE) nr. 679/2016 și Legii 190/2018

Punct început	X / Y	Punct sfârşit	X / Y	Lungime segment (** (m)
6	568.643,569 589.867,212	7	568.650,496 589.871,313	8.05
7	568.650,496 589.871,313	8	568.654,732 589.882,46	11.925
8	568.654,732 589.882,46	9	568.663,777 589.895,199	15.624
9	568.663,777 589.895,199	10	568.619,333 589.906,345	45.82
10	568.619,333 589.906,345	11	568.542,729 589.870,019	84.781
11	568.542,729 589.870,019	12	568.554,231 589.857,801	16.78
12	568.554,231 589.857,801	13	568.569,157 589.844,684	19.871
13	568.569,157 589.844,684	1	568.581,152 589.831,751	17.639

** Lungimile segmentelor sunt determinate în planul de proiecţie Stereo 70 şi sunt rotunjite la 1 milimetru.
*** Distanţa dintre puncte este formată din segmente cumulate ce sunt mai mici decât valoarea 1 milimetru.

Document care conține date cu caracter personal, protejat de prevederile Regulamentului (UE) nr. 679/2016 și Legii 190/2018

DATE DESPRE IMOBILUL NR. 8414

Oficiul de Cadastru şi Publicitate Imobiliară NEAMT
Biroul de Cadastru şi Publicitate Imobiliară Bicaz

A. Partea I. Descrierea imobilului

TEREN Extravilan

Adresa: Jud. Neamt, pct. 'Damuc'

Nr. Crt	Nr cadastral Nr. topografic	Suprafaţa* (mp)	Observaţii / Referinţe
A1		1.504	Sector cadastral:20 Teren neimprejmuit;

B. Partea II. Proprietari şi acte

Inscrieri privitoare la dreptul de proprietate şi alte drepturi reale		Referinţe
8414 / 30/04/2024		
Act Administrativ nr. 4070, din 17/05/2024 emis de Primaria com. Damuc;		
B1	Inscrierea posesiei, drept de PROPRIETATE, dobandit prin Lege, cota actuala 1/1, cota initiala 1/1	A1
	1) **NEIDENTIFICAT NEIDENTIFICAT**, CIF:0000000000000	
Act Normativ nr. 7, din 13/03/1996 emis de Parlamentul României ((art.13));		
B2	Se noteaza mentiunea de proprietar neidentificat	A1

C. Partea III. SARCINI .

Inscrieri privind dezmembramintele dreptului de proprietate, drepturi reale de garanţie şi sarcini	Referinţe
NU SUNT	

Document care conține date cu caracter personal, protejat de prevederile Regulamentului (UE) nr. 679/2016 și Legii 190/2018

Anexa Nr. 1 La Partea I

Teren

Nr cadastral	Suprafaţa (mp)*	Observaţii / Referinţe
	1.504	

* Suprafaţa este determinată in planul de proiecţie Stereo 70.

DETALII LINIARE IMOBIL

Date referitoare la teren

Crt	Categorie folosință	Intra vilan	Suprafaţa (mp)	Tarla	Parcelă	Nr. topo	Observaţii / Referinţe
1	faneata	NU	1.504	-	-	-	

Lungime Segmente
1) Valorile lungimilor segmentelor sunt obţinute din proiecţie în plan.

Punct început	X / Y	Punct sfârşit	X / Y	Lungime segment (** (m)
1	568.650,496 589.871,313	2	568.658,766 589.862,538	12.058
2	568.658,766 589.862,538	3	568.685,888 589.897,468	44.223
3	568.685,888 589.897,468	4	568.705,817 589.908,512	22.785
4	568.705,817 589.908,512	5	568.734,035 589.925,073	32.719
5	568.734,035 589.925,073	6	568.751,552 589.939,151	22.473

Document care conține date cu caracter personal, protejat de prevederile Regulamentului (UE) nr. 679/2016 și Legii 190/2018

Punct început	X / Y	Punct sfârşit	X / Y	Lungime segment (** (m)
6	568.751,552 589.939,151	7	568.744,418 589.942,081	7.712
7	568.744,418 589.942,081	8	568.738,558 589.939,533	6.39
8	568.738,558 589.939,533	9	568.721,36 589.930,488	19.432
9	568.721,36 589.930,488	10	568.694,224 589.914,945	31.272
10	568.694,224 589.914,945	11	568.679,701 589.910,869	15.084
11	568.679,701 589.910,869	12	568.663,777 589.895,199	22.341
12	568.663,777 589.895,199	13	568.654,732 589.882,46	15.624
13	568.654,732 589.882,46	1	568.650,496 589.871,313	11.925

** Lungimile segmentelor sunt determinate în planul de proiecţie Stereo 70 şi sunt rotunjite la 1 milimetru.
*** Distanţa dintre puncte este formată din segmente cumulate ce sunt mai mici decât valoarea 1 milimetru.

Document care conține date cu caracter personal, protejat de prevederile Regulamentului (UE) nr. 679/2016 și Legii 190/2018

DATE DESPRE IMOBILUL NR. 8415

Oficiul de Cadastru şi Publicitate Imobiliară NEAMT
Biroul de Cadastru şi Publicitate Imobiliară Bicaz

A. Partea I. Descrierea imobilului

TEREN Extravilan

Adresa: Jud. Neamt, pct. 'Damuc'

Nr. Crt	Nr cadastral Nr. topografic	Suprafaţa* (mp)	Observaţii / Referinţe
A1		9.806	Sector cadastral:20 Teren neimprejmuit;

B. Partea II. Proprietari şi acte

Inscrieri privitoare la dreptul de proprietate şi alte drepturi reale		Referinţe
8415 / 30/04/2024		
Act Administrativ nr. 4070, din 17/05/2024 emis de Primaria com. Damuc;		
B1	Inscrierea posesiei, drept de PROPRIETATE, dobandit prin Lege, cota actuala 1/1, cota initiala 1/1	A1
	1) **NEIDENTIFICAT NEIDENTIFICAT**, CIF:0000000000000	
Act Normativ nr. 7, din 13/03/1996 emis de Parlamentul României ((art.13));		
B2	Se noteaza mentiunea de proprietar neidentificat	A1

C. Partea III. SARCINI .

Inscrieri privind dezmembramintele dreptului de proprietate, drepturi reale de garanţie şi sarcini	Referinţe
NU SUNT	

Document care conține date cu caracter personal, protejat de prevederile Regulamentului (UE) nr. 679/2016 și Legii 190/2018

Anexa Nr. 1 La Partea I

Teren

Nr cadastral	Suprafaţa (mp)*	Observaţii / Referinţe
	9.806	

* Suprafaţa este determinată in planul de proiecţie Stereo 70.

DETALII LINIARE IMOBIL

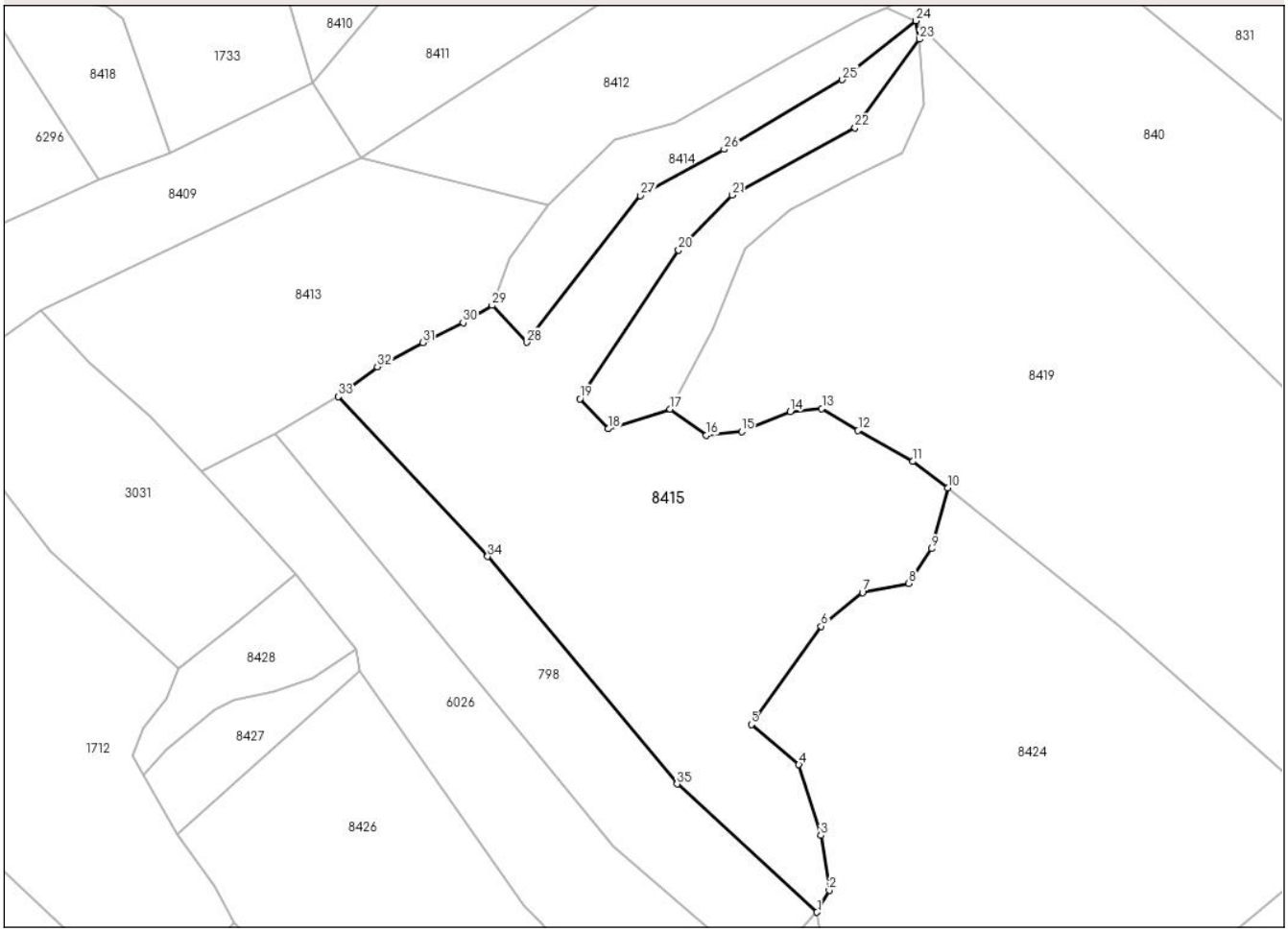

Date referitoare la teren

Crt	Categorie folosință	Intra vilan	Suprafaţa (mp)	Tarla	Parcelă	Nr. topo	Observaţii / Referinţe
1	faneata	NU	9.806	-	-	-	

Lungime Segmente

1) Valorile lungimilor segmentelor sunt obţinute din proiecţie în plan.

Punct început	X / Y	Punct sfârşit	X / Y	Lungime segment (** (m)
1	568.727,973 589.726,789	2	568.730,898 589.731,982	5.96
3	568.728,86 589.745,104	4	568.723,637 589.761,92	17.608
5	568.712,299 589.771,474	6	568.728,987 589.794,915	28.774
7	568.738,797 589.802,941	8	568.749,88 589.805,107	11.293
9	568.755,358 589.813,387	10	568.759,18 589.827,911	15.018

Punct început	X / Y	Punct sfârşit	X / Y	Lungime segment (** (m)
2	568.730,898 589.731,982	3	568.728,86 589.745,104	13.279
4	568.723,637 589.761,92	5	568.712,299 589.771,474	14.827
6	568.728,987 589.794,915	7	568.738,797 589.802,941	12.675
8	568.749,88 589.805,107	9	568.755,358 589.813,387	9.928
10	568.759,18 589.827,911	11	568.750,772 589.834,153	10.472

Document care conține date cu caracter personal, protejat de prevederile Regulamentului (UE) nr. 679/2016 și Legii 190/2018

Punct început	X / Y	Punct sfârşit	X / Y	Lungime segment (** (m)
11	568.750,772 589.834,153	12	568.737,778 589.841,542	14.948
13	568.729,115 589.846,765	14	568.721,598 589.846,001	7.556
15	568.710,005 589.841,287	16	568.701,597 589.840,395	8.455
17	568.692,95 589.846,662	18	568.678,173 589.841,948	15.511
19	568.671,439 589.849,092	20	568.694,989 589.884,498	42.523
21	568.707,792 589.897,62	22	568.737,029 589.913,672	33.354
23	568.752,382 589.934,728	24	568.751,552 589.939,151	4.5
25	568.734,035 589.925,073	26	568.705,817 589.908,512	32.719
27	568.685,888 589.897,468	28	568.658,766 589.862,538	44.223
29	568.650,496 589.871,313	30	568.643,569 589.867,212	8.05
31	568.633,95 589.862,498	32	568.623,122 589.856,702	12.282
33	568.613,8 589.849,595	34	568.649,436 589.811,538	52.137
35	568.694,6 589.757,32	1	568.727,973 589.726,789	45.232

Punct început	X / Y	Punct sfârşit	X / Y	Lungime segment (** (m)
12	568.737,778 589.841,542	13	568.729,115 589.846,765	10.116
14	568.721,598 589.846,001	15	568.710,005 589.841,287	12.515
16	568.701,597 589.840,395	17	568.692,95 589.846,662	10.679
18	568.678,173 589.841,948	19	568.671,439 589.849,092	9.818
20	568.694,989 589.884,498	21	568.707,792 589.897,62	18.333
22	568.737,029 589.913,672	23	568.752,382 589.934,728	26.059
24	568.751,552 589.939,151	25	568.734,035 589.925,073	22.473
26	568.705,817 589.908,512	27	568.685,888 589.897,468	22.785
28	568.658,766 589.862,538	29	568.650,496 589.871,313	12.058
30	568.643,569 589.867,212	31	568.633,95 589.862,498	10.712
32	568.623,122 589.856,702	33	568.613,8 589.849,595	11.722
34	568.649,436 589.811,538	35	568.694,6 589.757,32	70.565

** Lungimile segmentelor sunt determinate în planul de proiecţie Stereo 70 şi sunt rotunjite la 1 milimetru.
*** Distanţa dintre puncte este formată din segmente cumulate ce sunt mai mici decât valoarea 1 milimetru.

Document care conține date cu caracter personal, protejat de prevederile Regulamentului (UE) nr. 679/2016 și Legii 190/2018

DATE DESPRE IMOBILUL NR. 8416

Oficiul de Cadastru şi Publicitate Imobiliară NEAMT
Biroul de Cadastru şi Publicitate Imobiliară Bicaz

A. Partea I. Descrierea imobilului

TEREN Extravilan

Adresa: Jud. Neamt, pct. 'Damuc'

Nr. Crt	Nr cadastral Nr. topografic	Suprafaţa* (mp)	Observaţii / Referinţe
A1		1.512	Sector cadastral:20 Teren neimprejmuit;

B. Partea II. Proprietari şi acte

Inscrieri privitoare la dreptul de proprietate şi alte drepturi reale		Referinţe
8416 / 30/04/2024		
Act Administrativ nr. 4070, din 17/05/2024 emis de Primaria com. Damuc;		
B1	Inscrierea posesiei, drept de PROPRIETATE, dobandit prin Lege, cota actuala 1/1, cota initiala 1/1	A1
	1) **NEIDENTIFICAT NEIDENTIFICAT**, CIF:0000000000000	
Act Normativ nr. 7, din 13/03/1996 emis de Parlamentul României ((art.13));		
B2	Se noteaza mentiunea de proprietar neidentificat	A1

C. Partea III. SARCINI .

Inscrieri privind dezmembramintele dreptului de proprietate, drepturi reale de garanţie şi sarcini	Referinţe
NU SUNT	

Document care conține date cu caracter personal, protejat de prevederile Regulamentului (UE) nr. 679/2016 și Legii 190/2018

Anexa Nr. 1 La Partea I

Teren

Nr cadastral	Suprafaţa (mp)*	Observaţii / Referinţe
	1.512	

* Suprafaţa este determinată in planul de proiecţie Stereo 70.

DETALII LINIARE IMOBIL

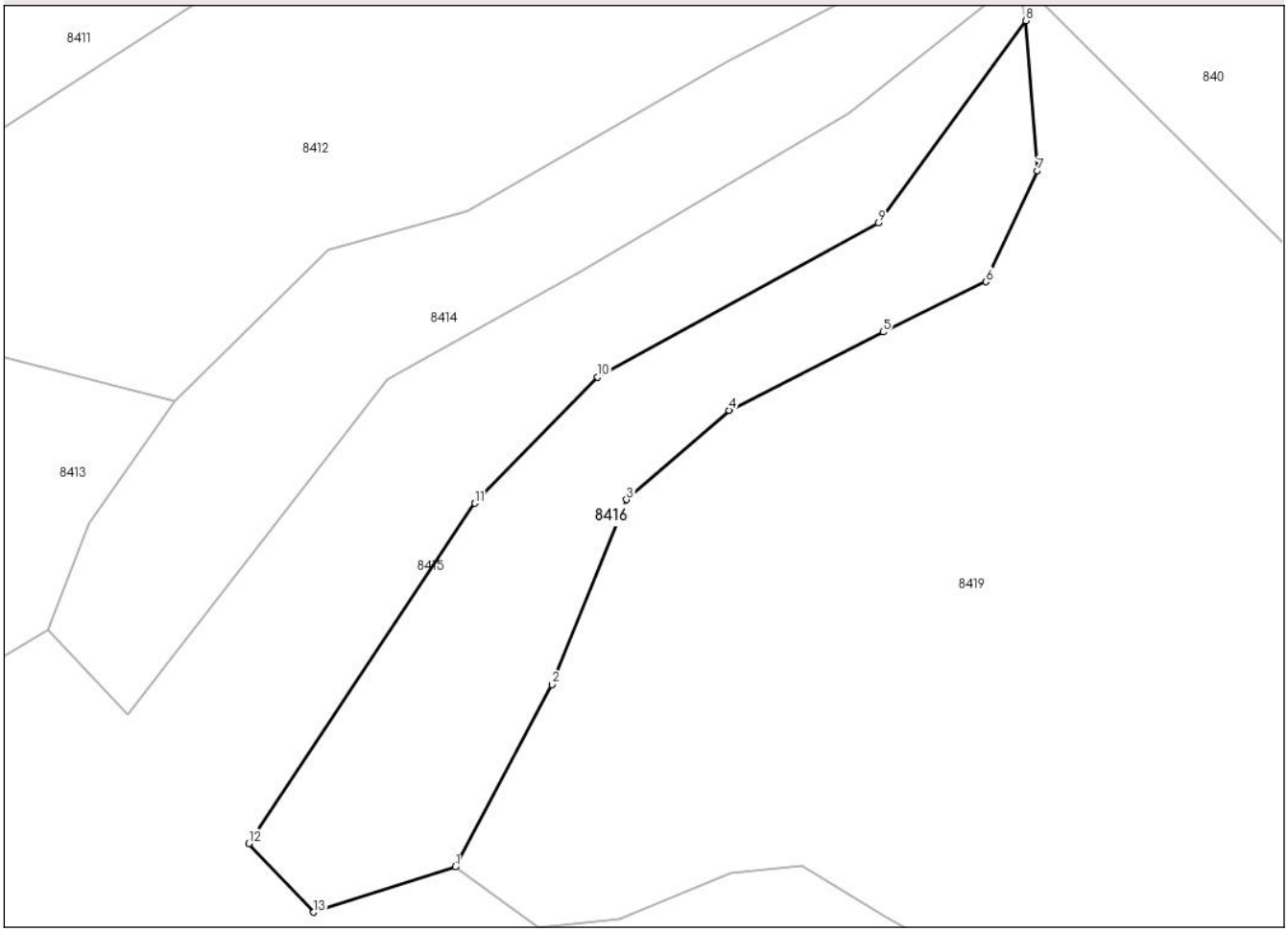

Date referitoare la teren

Crt	Categorie folosință	Intra vilan	Suprafaţa (mp)	Tarla	Parcelă	Nr. topo	Observaţii / Referinţe
1	faneata	NU	1.512	-	-	-	

Lungime Segmente
1) Valorile lungimilor segmentelor sunt obţinute din proiecţie în plan.

Punct început	X / Y	Punct sfârşit	X / Y	Lungime segment (** (m)
1	568.692,95 589.846,662	2	568.703,015 589.865,643	21.484
2	568.703,015 589.865,643	3	568.710,786 589.884,88	20.747
3	568.710,786 589.884,88	4	568.721,487 589.894,18	14.177
4	568.721,487 589.894,18	5	568.737,539 589.902,333	18.004
5	568.737,539 589.902,333	6	568.748,24 589.907,557	11.908

Document care conține date cu caracter personal, protejat de prevederile Regulamentului (UE) nr. 679/2016 și Legii 190/2018

Punct început	X / Y	Punct sfârşit	X / Y	Lungime segment (** (m)
6	568.748,24 589.907,557	7	568.753,591 589.919,086	12.71
7	568.753,591 589.919,086	8	568.752,382 589.934,728	15.689
8	568.752,382 589.934,728	9	568.737,029 589.913,672	26.059
9	568.737,029 589.913,672	10	568.707,792 589.897,62	33.354
10	568.707,792 589.897,62	11	568.694,989 589.884,498	18.333
11	568.694,989 589.884,498	12	568.671,439 589.849,092	42.523
12	568.671,439 589.849,092	13	568.678,173 589.841,948	9.818
13	568.678,173 589.841,948	1	568.692,95 589.846,662	15.511

** Lungimile segmentelor sunt determinate în planul de proiecţie Stereo 70 şi sunt rotunjite la 1 milimetru.
*** Distanţa dintre puncte este formată din segmente cumulate ce sunt mai mici decât valoarea 1 milimetru.

Document care conține date cu caracter personal, protejat de prevederile Regulamentului (UE) nr. 679/2016 și Legii 190/2018

DATE DESPRE IMOBILUL NR. 8417

Oficiul de Cadastru şi Publicitate Imobiliară NEAMT
Biroul de Cadastru şi Publicitate Imobiliară Bicaz

A. Partea I. Descrierea imobilului

TEREN Extravilan

Adresa: Jud. Neamt, pct. 'Damuc'

Nr. Crt	Nr cadastral Nr. topografic	Suprafaţa* (mp)	Observaţii / Referinţe
A1		18.337	Sector cadastral:20 Teren neimprejmuit;

B. Partea II. Proprietari şi acte

Inscrieri privitoare la dreptul de proprietate şi alte drepturi reale		Referinţe
8417 / 30/04/2024		
Act Administrativ nr. 4070, din 17/05/2024 emis de Primaria com. Damuc;		
B1	Inscrierea posesiei, drept de PROPRIETATE, dobandit prin Lege, cota actuala 1/1, cota initiala 1/1	A1
	1) **NEIDENTIFICAT NEIDENTIFICAT**, CIF:0000000000000	
Act Normativ nr. 7, din 13/03/1996 emis de Parlamentul României ((art.13));		
B2	Se noteaza mentiunea de proprietar neidentificat	A1

C. Partea III. SARCINI .

Inscrieri privind dezmembramintele dreptului de proprietate, drepturi reale de garanţie şi sarcini	Referinţe
NU SUNT	

Document care conține date cu caracter personal, protejat de prevederile Regulamentului (UE) nr. 679/2016 și Legii 190/2018

Anexa Nr. 1 La Partea I

Teren

Nr cadastral	Suprafaţa (mp)*	Observaţii / Referinţe
	18.337	

* Suprafaţa este determinată in planul de proiecţie Stereo 70.

DETALII LINIARE IMOBIL

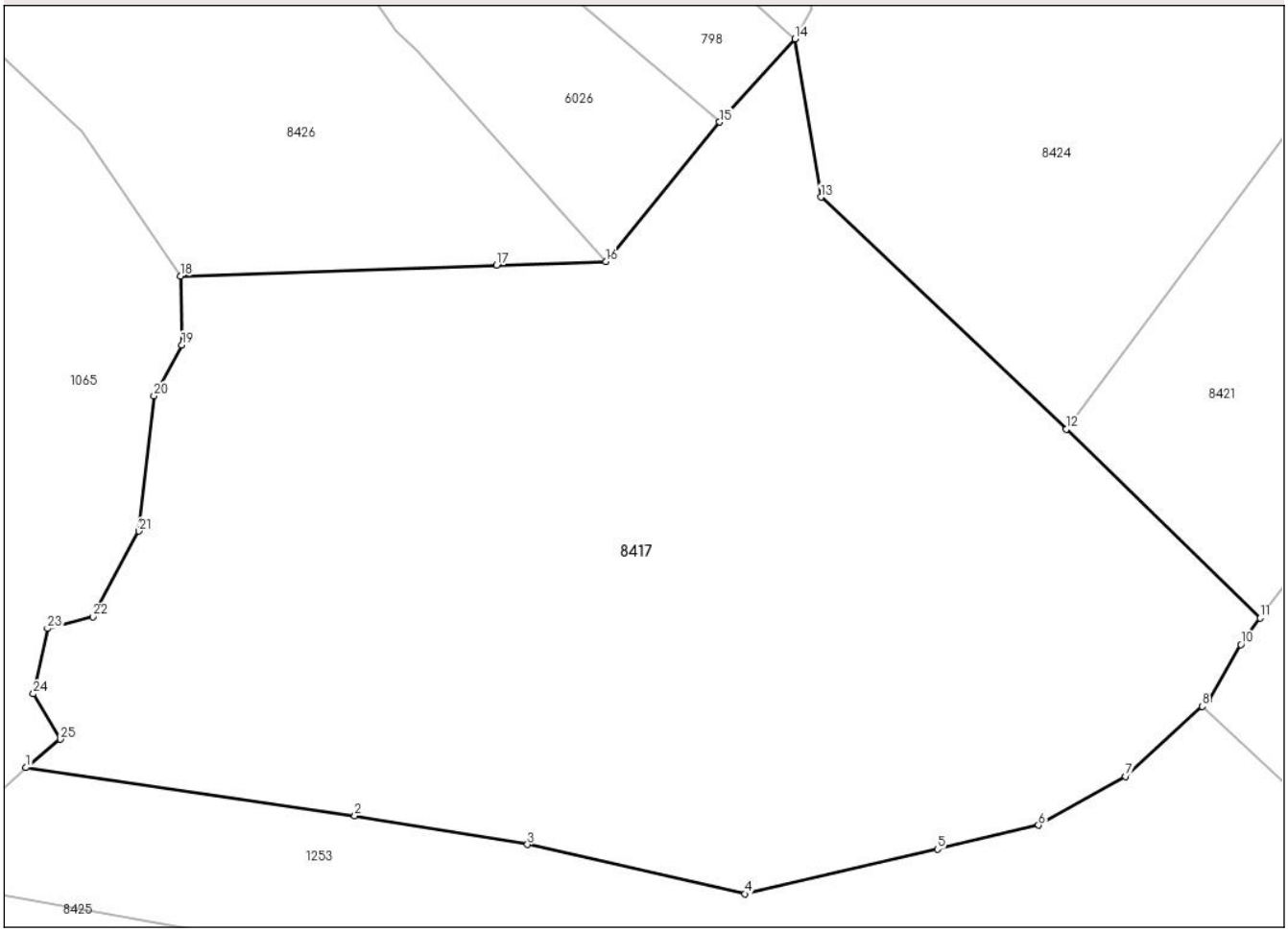

Date referitoare la teren

Crt	Categorie folosință	Intra vilan	Suprafaţa (mp)	Tarla	Parcelă	Nr. topo	Observaţii / Referinţe
1	pasune	NU	18.337	-	-	-	Pasune impadurita

Lungime Segmente

1) Valorile lungimilor segmentelor sunt obţinute din proiecţie în plan.

Punct început	X / Y	Punct sfârşit	X / Y	Lungime segment (** (m)
1	568.593,364 589.599,363	2	568.650,957 589.590,912	58.21
3	568.681,167 589.585,911	4	568.719,285 589.577,26	39.087
5	568.752,943 589.585,1	6	568.770,65 589.589,29	18.196
7	568.785,924 589.597,806	8	568.799,319 589.610,085	18.171
9	568.800,522 589.611,188	10	568.806,064 589.620,903	11.185

Punct început	X / Y	Punct sfârşit	X / Y	Lungime segment (** (m)
2	568.650,957 589.590,912	3	568.681,167 589.585,911	30.621
4	568.719,285 589.577,26	5	568.752,943 589.585,1	34.559
6	568.770,65 589.589,29	7	568.785,924 589.597,806	17.488
8	568.799,319 589.610,085	9	568.800,522 589.611,188	1.632
10	568.806,064 589.620,903	11	568.809,462 589.625,506	5.721

Document care conține date cu caracter personal, protejat de prevederile Regulamentului (UE) nr. 679/2016 și Legii 190/2018

Punct început	X / Y	Punct sfârşit	X / Y	Lungime segment (** (m)
11	568.809,462 589.625,506	12	568.775,53 589.658,552	47.365
13	568.732,552 589.699,112	14	568.727,973 589.726,789	28.053
15	568.714,813 589.712,261	16	568.694,946 589.687,839	31.482
17	568.675,768 589.687,19	18	568.620,496 589.685,318	55.304
19	568.620,67 589.673,287	20	568.615,786 589.664,395	10.145
21	568.613,164 589.640,715	22	568.605,085 589.625,781	16.979
23	568.597,139 589.623,678	24	568.594,669 589.612,258	11.684
25	568.599,379 589.604,324	1	568.593,364 589.599,363	7.797

Punct început	X / Y	Punct sfârşit	X / Y	Lungime segment (** (m)
12	568.775,53 589.658,552	13	568.732,552 589.699,112	59.095
14	568.727,973 589.726,789	15	568.714,813 589.712,261	19.602
16	568.694,946 589.687,839	17	568.675,768 589.687,19	19.189
18	568.620,496 589.685,318	19	568.620,67 589.673,287	12.032
20	568.615,786 589.664,395	21	568.613,164 589.640,715	23.825
22	568.605,085 589.625,781	23	568.597,139 589.623,678	8.22
24	568.594,669 589.612,258	25	568.599,379 589.604,324	9.227

** Lungimile segmentelor sunt determinate în planul de proiecţie Stereo 70 şi sunt rotunjite la 1 milimetru.
*** Distanţa dintre puncte este formată din segmente cumulate ce sunt mai mici decât valoarea 1 milimetru.

Document care conține date cu caracter personal, protejat de prevederile Regulamentului (UE) nr. 679/2016 și Legii 190/2018

DATE DESPRE IMOBILUL NR. 8418

Oficiul de Cadastru şi Publicitate Imobiliară NEAMT
Biroul de Cadastru şi Publicitate Imobiliară Bicaz

A. Partea I. Descrierea imobilului

TEREN Extravilan

Adresa: Jud. Neamt, pct. 'Damuc'

Nr. Crt	Nr cadastral Nr. topografic	Suprafaţa* (mp)	Observaţii / Referinţe
A1		18.484	Sector cadastral:20 Teren neimprejmuit;

B. Partea II. Proprietari şi acte

Inscrieri privitoare la dreptul de proprietate şi alte drepturi reale		Referinţe
8418 / 30/04/2024		
Act Administrativ nr. 4070, din 17/05/2024 emis de Primaria com. Damuc;		
B1	Inscrierea posesiei, drept de PROPRIETATE, dobandit prin Lege, cota actuala 1/1, cota initiala 1/1	A1
	1) **NEIDENTIFICAT NEIDENTIFICAT**, CIF:0000000000000	
Act Normativ nr. 7, din 13/03/1996 emis de Parlamentul României ((art.13));		
B2	Se noteaza mentiunea de proprietar neidentificat	A1

C. Partea III. SARCINI .

Inscrieri privind dezmembramintele dreptului de proprietate, drepturi reale de garanţie şi sarcini	Referinţe
NU SUNT	

Document care conține date cu caracter personal, protejat de prevederile Regulamentului (UE) nr. 679/2016 și Legii 190/2018

Anexa Nr. 1 La Partea I

Teren

Nr cadastral	Suprafaţa (mp)*	Observaţii / Referinţe
	18.484	

* Suprafaţa este determinată in planul de proiecţie Stereo 70.

DETALII LINIARE IMOBIL

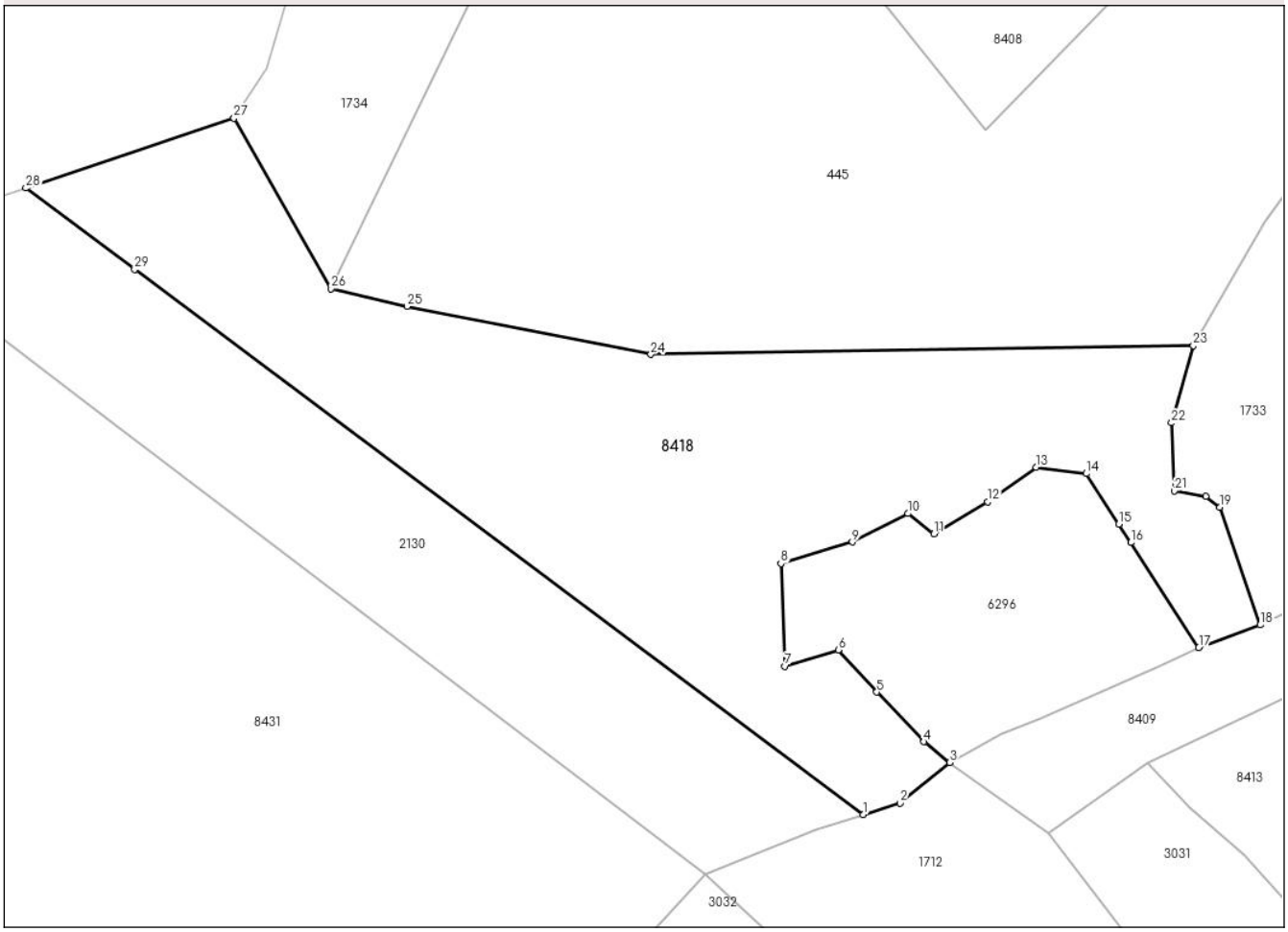

Date referitoare la teren

Crt	Categorie folosință	Intra vilan	Suprafaţa (mp)	Tarla	Parcelă	Nr. topo	Observaţii / Referinţe
1	pasune	NU	18.484	-	-	-	Pasune impadurita

Lungime Segmente
1) Valorile lungimilor segmentelor sunt obţinute din proiecţie în plan.

Punct început	X / Y	Punct sfârşit	X / Y	Lungime segment (** (m)
1	568.465,175 589.855,781	2	568.475,222 589.858,899	10.52
3	568.488,785 589.870,022	4	568.481,73 589.875,654	9.027
5	568.468,884 589.889,222	6	568.458,358 589.900,665	15.548
7	568.443,816 589.896,242	8	568.442,689 589.924,249	28.03
9	568.462,219 589.930,098	10	568.477,347 589.937,867	17.006

Punct început	X / Y	Punct sfârşit	X / Y	Lungime segment (** (m)
2	568.475,222 589.858,899	3	568.488,785 589.870,022	17.541
4	568.481,73 589.875,654	5	568.468,884 589.889,222	18.684
6	568.458,358 589.900,665	7	568.443,816 589.896,242	15.2
8	568.442,689 589.924,249	9	568.462,219 589.930,098	20.387
10	568.477,347 589.937,867	11	568.484,47 589.932,3	9.04

Document care conține date cu caracter personal, protejat de prevederile Regulamentului (UE) nr. 679/2016 și Legii 190/2018

Punct început	X / Y	Punct sfârşit	X / Y	Lungime segment (** (m)
11	568.484,47 589.932,3	12	568.499,138 589.941,036	17.072
13	568.512,393 589.950,465	14	568.526,085 589.948,753	13.799
15	568.534,954 589.934,988	16	568.538,214 589.929,963	5.99
17	568.556,783 589.901,347	18	568.573,554 589.907,524	17.872
19	568.562,575 589.939,585	20	568.558,641 589.942,5	4.896
21	568.550,091 589.944,02	22	568.549,353 589.962,603	18.598
23	568.555,325 589.983,685	24	568.407,176 589.981,236	148.169
25	568.340,603 589.994,356	26	568.319,823 589.999,181	21.333
27	568.293,414 590.045,643	28	568.236,604 590.026,608	59.914
29	568.266,306 590.004,409	1	568.465,175 589.855,781	248.272

Punct început	X / Y	Punct sfârşit	X / Y	Lungime segment (** (m)
12	568.499,138 589.941,036	13	568.512,393 589.950,465	16.267
14	568.526,085 589.948,753	15	568.534,954 589.934,988	16.375
16	568.538,214 589.929,963	17	568.556,783 589.901,347	34.113
18	568.573,554 589.907,524	19	568.562,575 589.939,585	33.889
20	568.558,641 589.942,5	21	568.550,091 589.944,02	8.684
22	568.549,353 589.962,603	23	568.555,325 589.983,685	21.912
24	568.407,176 589.981,236	25	568.340,603 589.994,356	67.854
26	568.319,823 589.999,181	27	568.293,414 590.045,643	53.443
28	568.236,604 590.026,608	29	568.266,306 590.004,409	37.081

** Lungimile segmentelor sunt determinate în planul de proiecţie Stereo 70 şi sunt rotunjite la 1 milimetru.
*** Distanţa dintre puncte este formată din segmente cumulate ce sunt mai mici decât valoarea 1 milimetru.

Document care conține date cu caracter personal, protejat de prevederile Regulamentului (UE) nr. 679/2016 și Legii 190/2018

DATE DESPRE IMOBILUL NR. 8419

Oficiul de Cadastru şi Publicitate Imobiliară NEAMT
Biroul de Cadastru şi Publicitate Imobiliară Bicaz

A. Partea I. Descrierea imobilului

TEREN Extravilan

Adresa: Jud. Neamt, pct. 'Damuc'

Nr. Crt	Nr cadastral Nr. topografic	Suprafaţa* (mp)	Observaţii / Referinţe
A1		14.232	Sector cadastral:20 Teren neimprejmuit;

B. Partea II. Proprietari şi acte

Inscrieri privitoare la dreptul de proprietate şi alte drepturi reale		Referinţe
8419 / 30/04/2024		
Act Administrativ nr. 4070, din 17/05/2024 emis de Primaria com. Damuc;		
B1	Inscrierea posesiei, drept de PROPRIETATE, dobandit prin Lege, cota actuala 1/1, cota initiala 1/1	A1
	1) **NEIDENTIFICAT NEIDENTIFICAT**, CIF:0000000000000	
Act Normativ nr. 7, din 13/03/1996 emis de Parlamentul României ((art.13));		
B2	Se noteaza mentiunea de proprietar neidentificat	A1

C. Partea III. SARCINI .

Inscrieri privind dezmembramintele dreptului de proprietate, drepturi reale de garanţie şi sarcini	Referinţe
NU SUNT	

Document care conține date cu caracter personal, protejat de prevederile Regulamentului (UE) nr. 679/2016 și Legii 190/2018

Anexa Nr. 1 La Partea I

Teren

Nr cadastral	Suprafaţa (mp)*	Observaţii / Referinţe
	14.232	

* Suprafaţa este determinată in planul de proiecţie Stereo 70.

DETALII LINIARE IMOBIL

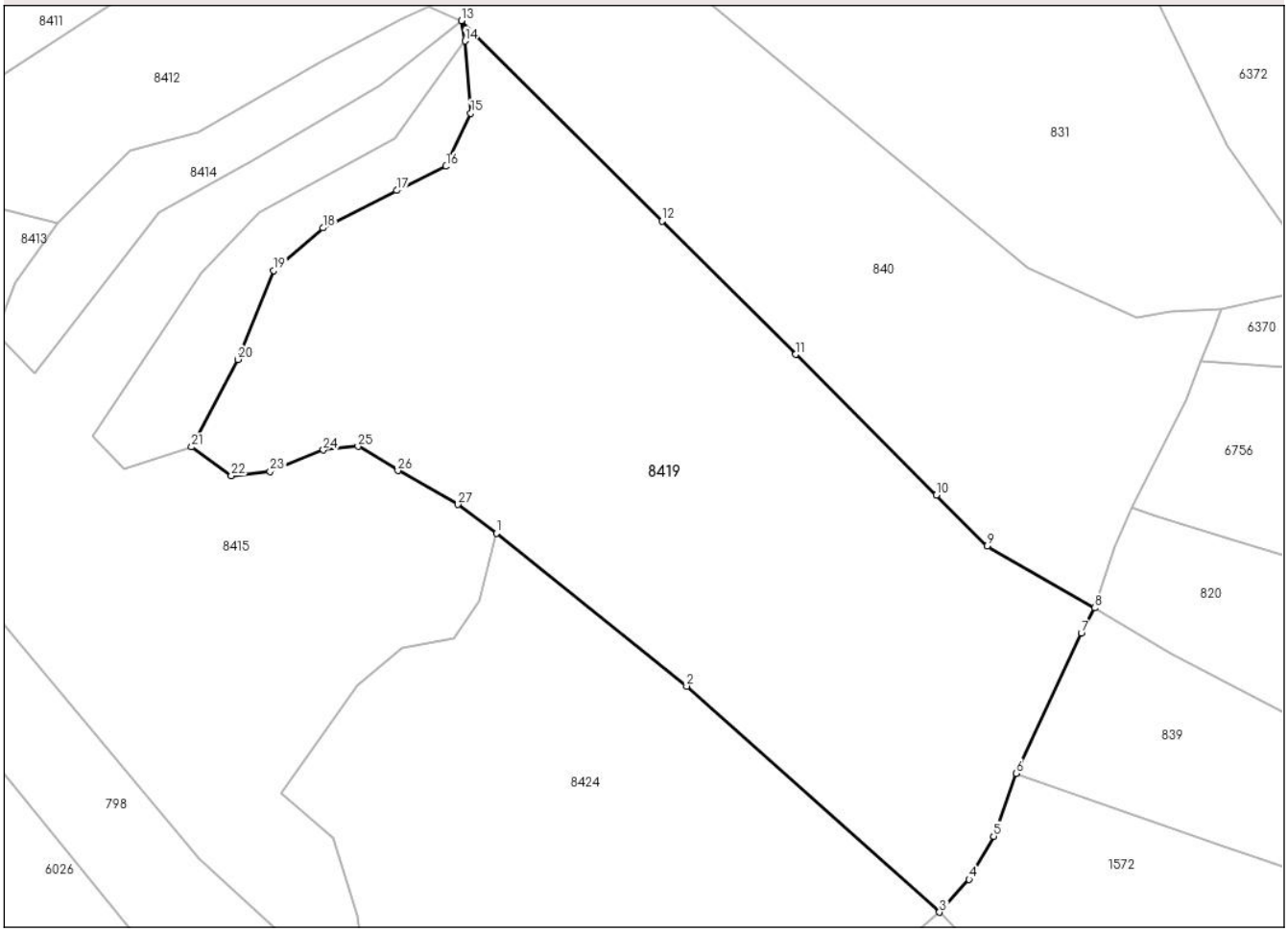

Date referitoare la teren

Crt	Categorie folosință	Intra vilan	Suprafaţa (mp)	Tarla	Parcelă	Nr. topo	Observaţii / Referinţe
1	pasune	NU	12.163	-	-	-	Pasune impadurita
2	pasune	NU	2.069	-	-	-	

Lungime Segmente

1) Valorile lungimilor segmentelor sunt obţinute din proiecţie în plan.

Punct început	X / Y	Punct sfârşit	X / Y	Lungime segment (** (m)
1	568.759,18 589.827,911	2	568.800,511 589.794,737	52.998
3	568.855,443 589.745,689	4	568.861,884 589.752,788	9.586
5	568.867,198 589.762,19	6	568.872,035 589.775,816	14.459
7	568.886,252 589.806,301	8	568.889,139 589.811,747	6.164

Punct început	X / Y	Punct sfârşit	X / Y	Lungime segment (** (m)
2	568.800,511 589.794,737	3	568.855,443 589.745,689	73.643
4	568.861,884 589.752,788	5	568.867,198 589.762,19	10.8
6	568.872,035 589.775,816	7	568.886,252 589.806,301	33.637
8	568.889,139 589.811,747	9	568.865,85 589.825,187	26.889

Document care conține date cu caracter personal, protejat de prevederile Regulamentului (UE) nr. 679/2016 și Legii 190/2018

Punct început	X / Y	Punct sfârşit	X / Y	Lungime segment (** (m)
9	568.865,85 589.825,187	10	568.854,764 589.836,24	15.655
11	568.824,189 589.866,726	12	568.795,165 589.895,665	40.986
13	568.751,552 589.939,151	14	568.752,382 589.934,728	4.5
15	568.753,591 589.919,086	16	568.748,24 589.907,557	12.71
17	568.737,539 589.902,333	18	568.721,487 589.894,18	18.004
19	568.710,786 589.884,88	20	568.703,015 589.865,643	20.747
21	568.692,95 589.846,662	22	568.701,597 589.840,395	10.679
23	568.710,005 589.841,287	24	568.721,598 589.846,001	12.515
25	568.729,115 589.846,765	26	568.737,778 589.841,542	10.116
27	568.750,772 589.834,153	1	568.759,18 589.827,911	10.472

Punct început	X / Y	Punct sfârşit	X / Y	Lungime segment (** (m)
10	568.854,764 589.836,24	11	568.824,189 589.866,726	43.177
12	568.795,165 589.895,665	13	568.751,552 589.939,151	61.588
14	568.752,382 589.934,728	15	568.753,591 589.919,086	15.689
16	568.748,24 589.907,557	17	568.737,539 589.902,333	11.908
18	568.721,487 589.894,18	19	568.710,786 589.884,88	14.177
20	568.703,015 589.865,643	21	568.692,95 589.846,662	21.484
22	568.701,597 589.840,395	23	568.710,005 589.841,287	8.455
24	568.721,598 589.846,001	25	568.729,115 589.846,765	7.556
26	568.737,778 589.841,542	27	568.750,772 589.834,153	14.948

** Lungimile segmentelor sunt determinate în planul de proiecţie Stereo 70 şi sunt rotunjite la 1 milimetru.
*** Distanţa dintre puncte este formată din segmente cumulate ce sunt mai mici decât valoarea 1 milimetru.

Document care conține date cu caracter personal, protejat de prevederile Regulamentului (UE) nr. 679/2016 și Legii 190/2018

DATE DESPRE IMOBILUL NR. 8420

Oficiul de Cadastru şi Publicitate Imobiliară NEAMT
Biroul de Cadastru şi Publicitate Imobiliară Bicaz

A. Partea I. Descrierea imobilului

TEREN Extravilan

Adresa: Jud. Neamt, pct. 'Damuc'

Nr. Crt	Nr cadastral Nr. topografic	Suprafaţa* (mp)	Observaţii / Referinţe
A1		2.349	Sector cadastral:20 Teren neimprejmuit;

B. Partea II. Proprietari şi acte

Inscrieri privitoare la dreptul de proprietate şi alte drepturi reale		Referinţe
8420 / 30/04/2024		
Act Administrativ nr. 4070, din 17/05/2024 emis de Primaria com. Damuc;		
B1	Inscrierea posesiei, drept de PROPRIETATE, dobandit prin Lege, cota actuala 1/1, cota initiala 1/1	A1
	1) **NEIDENTIFICAT NEIDENTIFICAT**, CIF:0000000000000	
Act Normativ nr. 7, din 13/03/1996 emis de Primaria com. Damuc ((art.13));		
B2	Se noteaza mentiunea de proprietar neidentificat	A1

C. Partea III. SARCINI .

Inscrieri privind dezmembramintele dreptului de proprietate, drepturi reale de garanţie şi sarcini	Referinţe
NU SUNT	

Document care conține date cu caracter personal, protejat de prevederile Regulamentului (UE) nr. 679/2016 și Legii 190/2018

Anexa Nr. 1 La Partea I

Teren

Nr cadastral	Suprafaţa (mp)*	Observaţii / Referinţe
	2.349	

* Suprafaţa este determinată in planul de proiecţie Stereo 70.

DETALII LINIARE IMOBIL

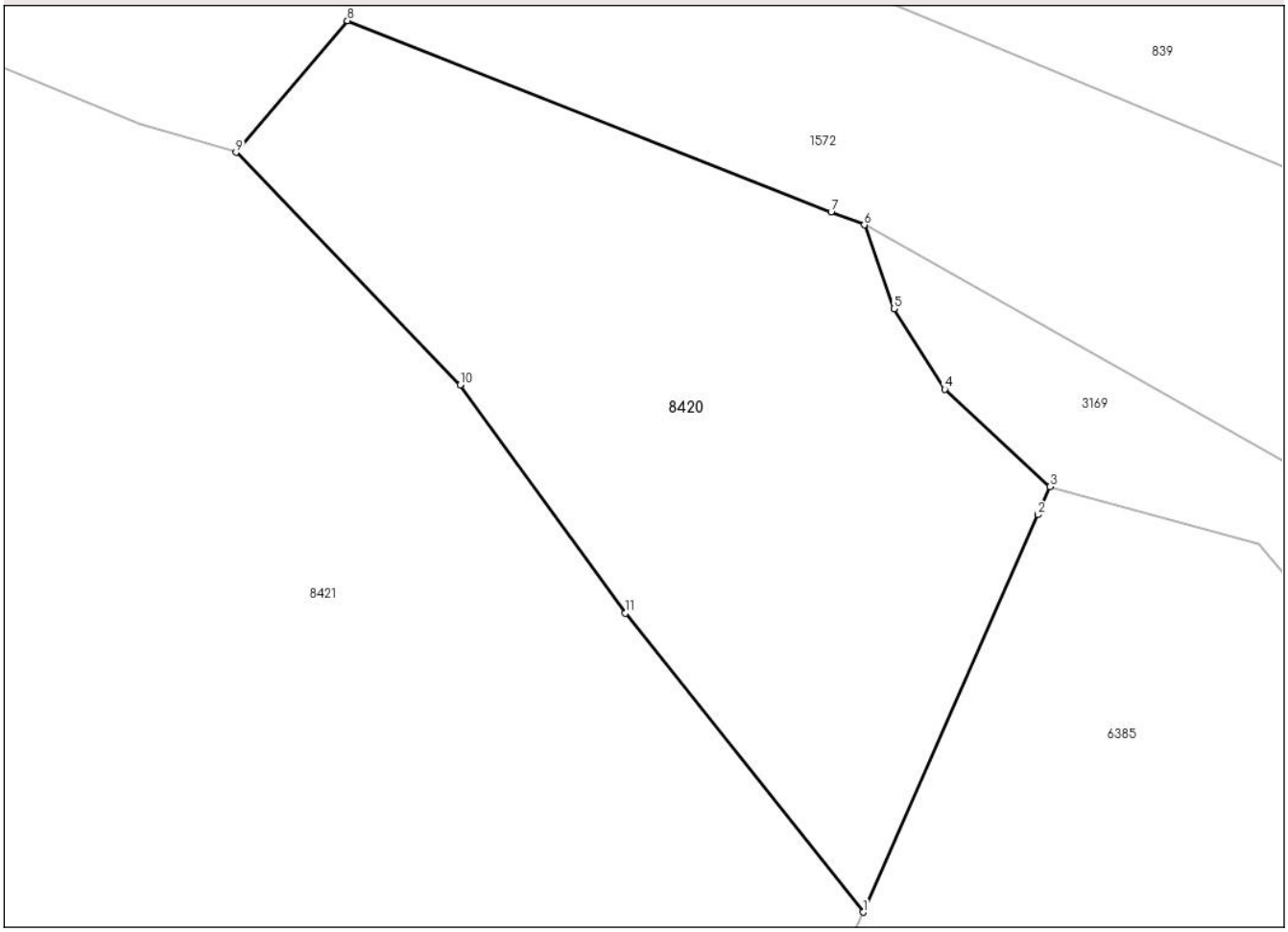

Date referitoare la teren

Crt	Categorie folosință	Intra vilan	Suprafaţa (mp)	Tarla	Parcelă	Nr. topo	Observaţii / Referinţe
1	pasune	NU	2.349	-	-	-	Pasune impadurita

Lungime Segmente
1) Valorile lungimilor segmentelor sunt obţinute din proiecţie în plan.

Punct început	X / Y	Punct sfârşit	X / Y	Lungime segment (** (m)
1	568.967,352 589.662,088	2	568.982,568 589.696,669	37.781
2	568.982,568 589.696,669	3	568.983,646 589.699,118	2.676
3	568.983,646 589.699,118	4	568.974,468 589.707,597	12.495
4	568.974,468 589.707,597	5	568.970,035 589.714,593	8.282
5	568.970,035 589.714,593	6	568.967,46 589.721,891	7.739

Document care conține date cu caracter personal, protejat de prevederile Regulamentului (UE) nr. 679/2016 și Legii 190/2018

Punct început	X / Y	Punct sfârşit	X / Y	Lungime segment (** (m)
6	568.967,46 589.721,891	7	568.964,569 589.723,031	3.108
7	568.964,569 589.723,031	8	568.922,418 589.739,657	45.311
8	568.922,418 589.739,657	9	568.912,718 589.728,208	15.006
9	568.912,718 589.728,208	10	568.932,264 589.707,976	28.131
10	568.932,264 589.707,976	11	568.946,635 589.688,099	24.528
11	568.946,635 589.688,099	1	568.967,352 589.662,088	33.253

** Lungimile segmentelor sunt determinate în planul de proiecţie Stereo 70 şi sunt rotunjite la 1 milimetru.
*** Distanţa dintre puncte este formată din segmente cumulate ce sunt mai mici decât valoarea 1 milimetru.

Document care conține date cu caracter personal, protejat de prevederile Regulamentului (UE) nr. 679/2016 și Legii 190/2018

DATE DESPRE IMOBILUL NR. 8421

Oficiul de Cadastru şi Publicitate Imobiliară NEAMT
Biroul de Cadastru şi Publicitate Imobiliară Bicaz

A. Partea I. Descrierea imobilului

TEREN Extravilan

Adresa: Jud. Neamt, pct. 'Damuc'

Nr. Crt	Nr cadastral Nr. topografic	Suprafaţa* (mp)	Observaţii / Referinţe
A1		16.132	Sector cadastral:20 Teren neimprejmuit;

B. Partea II. Proprietari şi acte

Inscrieri privitoare la dreptul de proprietate şi alte drepturi reale		Referinţe
8421 / 30/04/2024		
Act Administrativ nr. 4070, din 17/05/2024 emis de Primaria com. Damuc;		
B1	Inscrierea posesiei, drept de PROPRIETATE, dobandit prin Lege, cota actuala 1/1, cota initiala 1/1	A1
	1) **NEIDENTIFICAT NEIDENTIFICAT**, CIF:0000000000000	
Act Normativ nr. 7, din 13/03/1996 emis de Parlamentul României ((art.13));		
B2	Se noteaza mentiunea de proprietar neidentificat	A1

C. Partea III. SARCINI .

Inscrieri privind dezmembramintele dreptului de proprietate, drepturi reale de garanţie şi sarcini	Referinţe
NU SUNT	

Document care conține date cu caracter personal, protejat de prevederile Regulamentului (UE) nr. 679/2016 și Legii 190/2018

Anexa Nr. 1 La Partea I

Teren

Nr cadastral	Suprafaţa (mp)*	Observaţii / Referinţe
	16.132	

* Suprafaţa este determinată in planul de proiecţie Stereo 70.

DETALII LINIARE IMOBIL

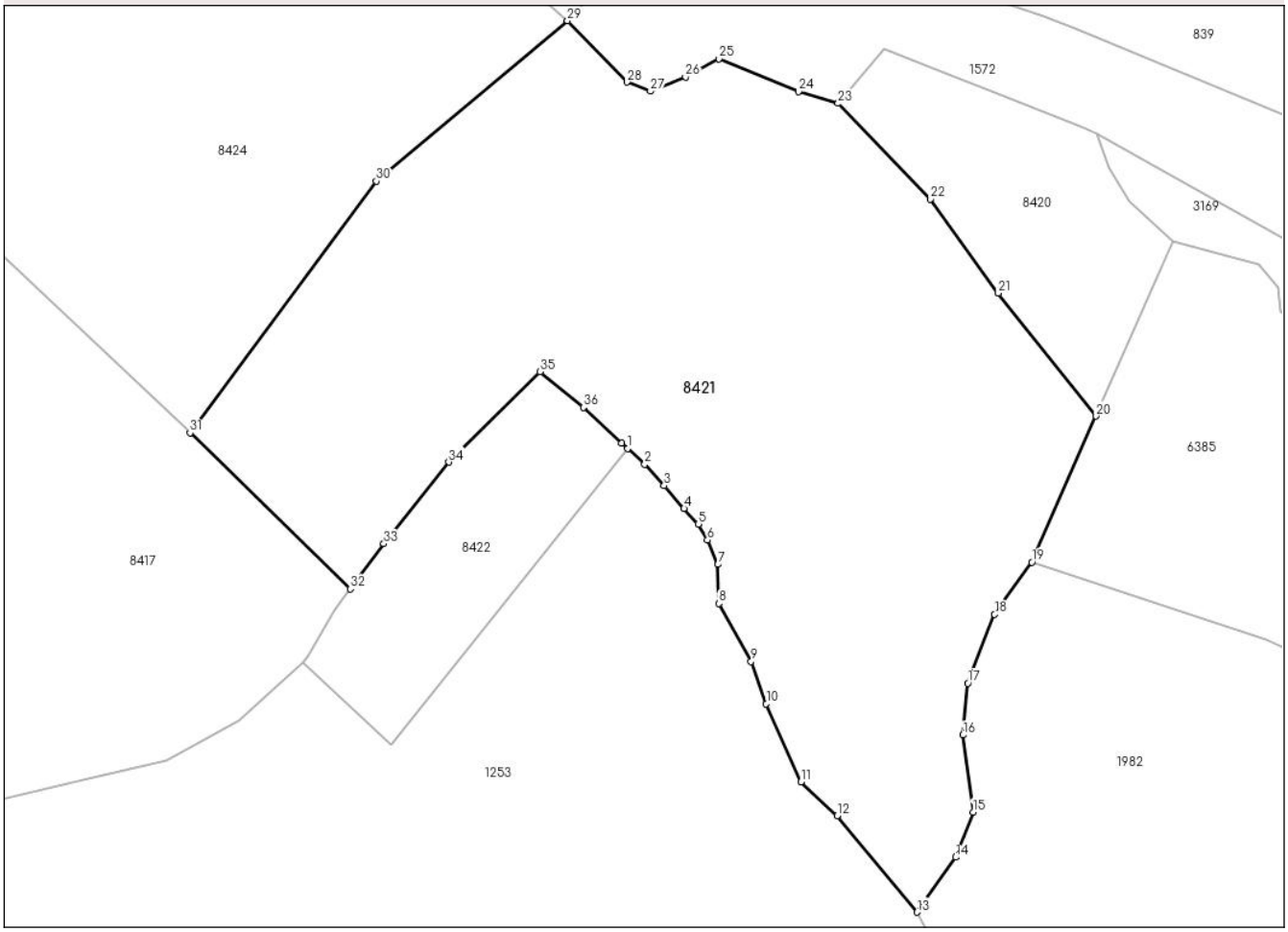

Date referitoare la teren

Crt	Categorie folosință	Intra vilan	Suprafaţa (mp)	Tarla	Parcelă	Nr. topo	Observaţii / Referinţe
1	pasune	NU	16.132	-	-	-	

Lungime Segmente

1) Valorile lungimilor segmentelor sunt obţinute din proiecţie în plan.

Punct început	X / Y	Punct sfârşit	X / Y	Lungime segment (** (m)
1	568.868,135 589.655,189	2	568.871,774 589.651,874	4.923
3	568.875,913 589.647,346	4	568.880,103 589.642,53	6.384
5	568.883,128 589.639,252	6	568.885,054 589.635,873	3.889
7	568.887,301 589.630,703	8	568.887,436 589.622,458	8.246
9	568.894,33 589.610,225	10	568.897,506 589.601,236	9.534

Punct început	X / Y	Punct sfârşit	X / Y	Lungime segment (** (m)
2	568.871,774 589.651,874	3	568.875,913 589.647,346	6.135
4	568.880,103 589.642,53	5	568.883,128 589.639,252	4.46
6	568.885,054 589.635,873	7	568.887,301 589.630,703	5.637
8	568.887,436 589.622,458	9	568.894,33 589.610,225	14.042
10	568.897,506 589.601,236	11	568.904,873 589.584,745	18.062

Document care conține date cu caracter personal, protejat de prevederile Regulamentului (UE) nr. 679/2016 și Legii 190/2018

Punct început	X / Y	Punct sfârşit	X / Y	Lungime segment (** (m)
11	568.904,873 589.584,745	12	568.912,51 589.577,581	10.471
13	568.929,407 589.557,171	14	568.937,611 589.568,797	14.229
15	568.941,314 589.578,358	16	568.939,161 589.594,636	16.42
17	568.940,195 589.605,574	18	568.945,879 589.620,13	15.626
19	568.953,76 589.631,197	20	568.967,352 589.662,088	33.749
21	568.946,635 589.688,099	22	568.932,264 589.707,976	24.528
23	568.912,718 589.728,208	24	568.904,315 589.730,678	8.758
25	568.887,497 589.737,634	26	568.880,423 589.733,758	8.066
27	568.872,991 589.730,796	28	568.868,038 589.732,705	5.308
29	568.855,443 589.745,689	30	568.815,016 589.711,737	52.793
31	568.775,53 589.658,552	32	568.809,462 589.625,506	47.365
33	568.816,54 589.635,096	34	568.830,327 589.652,33	22.07
35	568.849,589 589.671,457	36	568.858,78 589.663,938	11.875
37	568.866,84 589.656,368	1	568.868,135 589.655,189	1.751

Punct început	X / Y	Punct sfârşit	X / Y	Lungime segment (** (m)
12	568.912,51 589.577,581	13	568.929,407 589.557,171	26.497
14	568.937,611 589.568,797	15	568.941,314 589.578,358	10.253
16	568.939,161 589.594,636	17	568.940,195 589.605,574	10.987
18	568.945,879 589.620,13	19	568.953,76 589.631,197	13.586
20	568.967,352 589.662,088	21	568.946,635 589.688,099	33.253
22	568.932,264 589.707,976	23	568.912,718 589.728,208	28.131
24	568.904,315 589.730,678	25	568.887,497 589.737,634	18.2
26	568.880,423 589.733,758	27	568.872,991 589.730,796	8.001
28	568.868,038 589.732,705	29	568.855,443 589.745,689	18.089
30	568.815,016 589.711,737	31	568.775,53 589.658,552	66.24
32	568.809,462 589.625,506	33	568.816,54 589.635,096	11.919
34	568.830,327 589.652,33	35	568.849,589 589.671,457	27.145
36	568.858,78 589.663,938	37	568.866,84 589.656,368	11.058

** Lungimile segmentelor sunt determinate în planul de proiecţie Stereo 70 şi sunt rotunjite la 1 milimetru.
*** Distanţa dintre puncte este formată din segmente cumulate ce sunt mai mici decât valoarea 1 milimetru.

Document care conține date cu caracter personal, protejat de prevederile Regulamentului (UE) nr. 679/2016 și Legii 190/2018

DATE DESPRE IMOBILUL NR. 8422

Oficiul de Cadastru şi Publicitate Imobiliară NEAMT
Biroul de Cadastru şi Publicitate Imobiliară Bicaz

A. Partea I. Descrierea imobilului

TEREN Extravilan

Adresa: Jud. Neamt, pct. 'Damuc'

Nr. Crt	Nr cadastral Nr. topografic	Suprafaţa* (mp)	Observaţii / Referinţe
A1		2.150	Sector cadastral:20 Teren neimprejmuit;

B. Partea II. Proprietari şi acte

Inscrieri privitoare la dreptul de proprietate şi alte drepturi reale		Referinţe
8422 / 30/04/2024		
Act Administrativ nr. 4070, din 17/05/2024 emis de Primaria com. Damuc;		
B1	Inscrierea posesiei, drept de PROPRIETATE, dobandit prin Lege, cota actuala 1/1, cota initiala 1/1	A1
	1) **NEIDENTIFICAT NEIDENTIFICAT**, CIF:0000000000000	
Act Normativ nr. 7, din 13/03/1996 emis de Parlamentul României ((art.13));		
B2	Se noteaza mentiunea de proprietar neidentificat	A1

C. Partea III. SARCINI .

Inscrieri privind dezmembramintele dreptului de proprietate, drepturi reale de garanţie şi sarcini	Referinţe
NU SUNT	

Document care conține date cu caracter personal, protejat de prevederile Regulamentului (UE) nr. 679/2016 și Legii 190/2018

Anexa Nr. 1 La Partea I

Teren

Nr cadastral	Suprafaţa (mp)*	Observaţii / Referinţe
	2.150	

* Suprafaţa este determinată in planul de proiecţie Stereo 70.

DETALII LINIARE IMOBIL

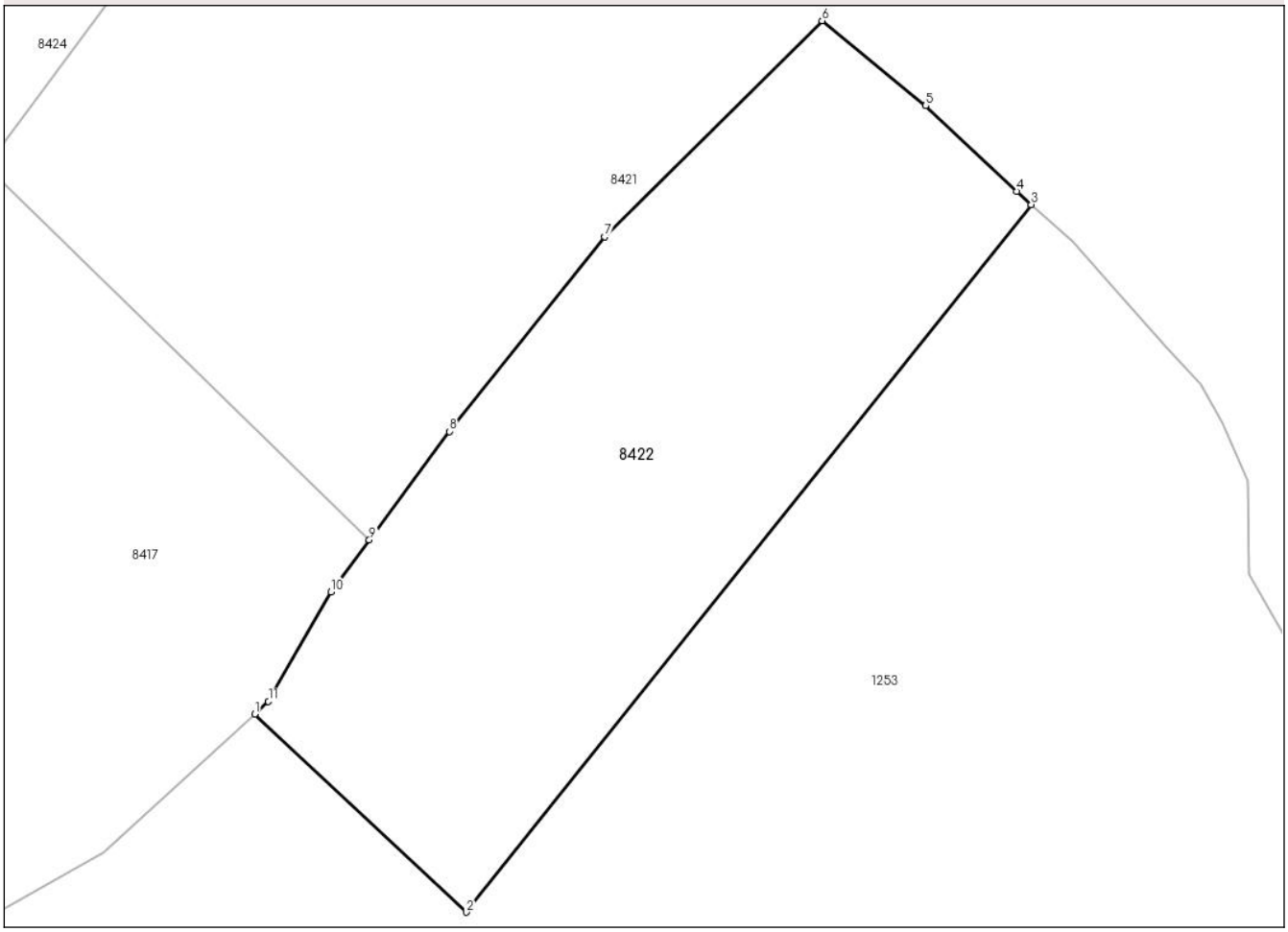

Date referitoare la teren

Crt	Categorie folosință	Intra vilan	Suprafaţa (mp)	Tarla	Parcelă	Nr. topo	Observaţii / Referinţe
1	pasune	NU	2.150	-	-	-	

Lungime Segmente
1) Valorile lungimilor segmentelor sunt obţinute din proiecţie în plan.

Punct început	X / Y	Punct sfârşit	X / Y	Lungime segment (** (m)
1	568.799,319 589.610,085	2	568.818,061 589.592,534	25.677
2	568.818,061 589.592,534	3	568.868,135 589.655,189	80.206
3	568.868,135 589.655,189	4	568.866,84 589.656,368	1.751
4	568.866,84 589.656,368	5	568.858,78 589.663,938	11.058
5	568.858,78 589.663,938	6	568.849,589 589.671,457	11.875

Document care conține date cu caracter personal, protejat de prevederile Regulamentului (UE) nr. 679/2016 și Legii 190/2018

Punct început	X / Y	Punct sfârşit	X / Y	Lungime segment (** (m)
6	568.849,589 589.671,457	7	568.830,327 589.652,33	27.145
7	568.830,327 589.652,33	8	568.816,54 589.635,096	22.07
8	568.816,54 589.635,096	9	568.809,462 589.625,506	11.919
9	568.809,462 589.625,506	10	568.806,064 589.620,903	5.721
10	568.806,064 589.620,903	11	568.800,522 589.611,188	11.185
11	568.800,522 589.611,188	1	568.799,319 589.610,085	1.632

** Lungimile segmentelor sunt determinate în planul de proiecţie Stereo 70 şi sunt rotunjite la 1 milimetru.
*** Distanţa dintre puncte este formată din segmente cumulate ce sunt mai mici decât valoarea 1 milimetru.

Document care conține date cu caracter personal, protejat de prevederile Regulamentului (UE) nr. 679/2016 și Legii 190/2018

DATE DESPRE IMOBILUL NR. 8423

Oficiul de Cadastru şi Publicitate Imobiliară NEAMT
Biroul de Cadastru şi Publicitate Imobiliară Bicaz

A. Partea I. Descrierea imobilului

TEREN Extravilan

Adresa: Jud. Neamt, pct. 'Damuc'

Nr. Crt	Nr cadastral Nr. topografic	Suprafaţa* (mp)	Observaţii / Referinţe
A1		3.238	Sector cadastral:20 Teren neimprejmuit;

B. Partea II. Proprietari şi acte

Inscrieri privitoare la dreptul de proprietate şi alte drepturi reale		Referinţe
8423 / 30/04/2024		
Act Administrativ nr. 4070, din 17/05/2024 emis de Primaria com. Damuc;		
B1	Inscrierea posesiei, drept de PROPRIETATE, dobandit prin Lege, cota actuala 1/1, cota initiala 1/1	A1
	1) **NEIDENTIFICAT NEIDENTIFICAT**, CIF:0000000000000	
Act Normativ nr. 7, din 13/03/1996 emis de Parlamentul României ((art.13));		
B2	Se noteaza mentiunea de proprietar neidentificat	A1

C. Partea III. SARCINI .

Inscrieri privind dezmembramintele dreptului de proprietate, drepturi reale de garanţie şi sarcini	Referinţe
NU SUNT	

Document care conține date cu caracter personal, protejat de prevederile Regulamentului (UE) nr. 679/2016 și Legii 190/2018

Anexa Nr. 1 La Partea I

Teren

Nr cadastral	Suprafaţa (mp)*	Observaţii / Referinţe
	3.238	

* Suprafaţa este determinată in planul de proiecţie Stereo 70.

DETALII LINIARE IMOBIL

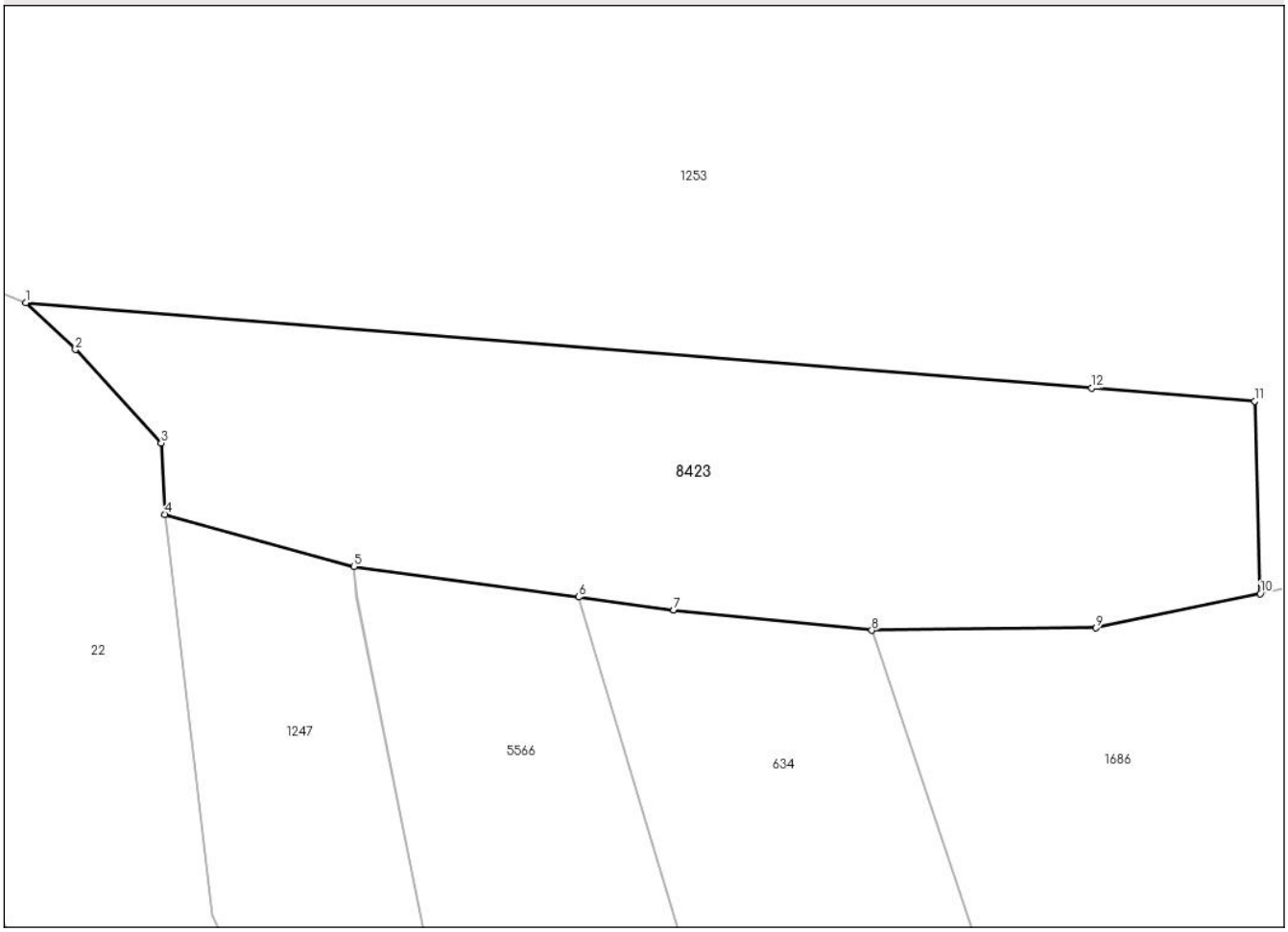

Date referitoare la teren

Crt	Categorie folosință	Intra vilan	Suprafaţa (mp)	Tarla	Parcelă	Nr. topo	Observaţii / Referinţe
1	pasune	NU	3.238	-	-	-	Pasune impadurita

Lungime Segmente
1) Valorile lungimilor segmentelor sunt obţinute din proiecţie în plan.

Punct început	X / Y	Punct sfârşit	X / Y	Lungime segment (** (m)
1	568.754,89 589.542,878	2	568.760,309 589.537,746	7.463
2	568.760,309 589.537,746	3	568.769,677 589.527,533	13.859
3	568.769,677 589.527,533	4	568.770,114 589.519,736	7.809
4	568.770,114 589.519,736	5	568.790,742 589.514,047	21.398
5	568.790,742 589.514,047	6	568.815,317 589.510,727	24.798

Document care conține date cu caracter personal, protejat de prevederile Regulamentului (UE) nr. 679/2016 și Legii 190/2018

Punct început	X / Y	Punct sfârşit	X / Y	Lungime segment (** (m)
6	568.815,317 589.510,727	7	568.825,731 589.509,321	10.508
7	568.825,731 589.509,321	8	568.847,373 589.507,091	21.757
8	568.847,373 589.507,091	9	568.871,873 589.507,349	24.501
9	568.871,873 589.507,349	10	568.889,846 589.511,097	18.36
10	568.889,846 589.511,097	11	568.889,227 589.532,114	21.026
11	568.889,227 589.532,114	12	568.871,436 589.533,539	17.848
12	568.871,436 589.533,539	1	568.754,89 589.542,878	116.92

** Lungimile segmentelor sunt determinate în planul de proiecţie Stereo 70 şi sunt rotunjite la 1 milimetru.
*** Distanţa dintre puncte este formată din segmente cumulate ce sunt mai mici decât valoarea 1 milimetru.

Document care conține date cu caracter personal, protejat de prevederile Regulamentului (UE) nr. 679/2016 și Legii 190/2018

DATE DESPRE IMOBILUL NR. 8424

Oficiul de Cadastru şi Publicitate Imobiliară NEAMT
Biroul de Cadastru şi Publicitate Imobiliară Bicaz

A. Partea I. Descrierea imobilului

TEREN Extravilan

Adresa: Jud. Neamt, pct. 'Damuc'

Nr. Crt	Nr cadastral Nr. topografic	Suprafaţa* (mp)	Observaţii / Referinţe
A1		12.277	Sector cadastral:20 Teren neimprejmuit;

B. Partea II. Proprietari şi acte

Inscrieri privitoare la dreptul de proprietate şi alte drepturi reale		Referinţe
8424 / 30/04/2024		
Act Administrativ nr. 4070, din 17/05/2024 emis de Primaria com. Damuc;		
B1	Inscrierea posesiei, drept de PROPRIETATE, dobandit prin Lege, cota actuala 1/1, cota initiala 1/1	A1
	1) **NEIDENTIFICAT NEIDENTIFICAT**, CIF:0000000000000	
Act Normativ nr. 7, din 13/03/1996 emis de Parlamentul României ((art.13));		
B2	Se noteaza mentiunea de proprietar neidentificat	A1

C. Partea III. SARCINI .

Inscrieri privind dezmembramintele dreptului de proprietate, drepturi reale de garanţie şi sarcini	Referinţe
NU SUNT	

Document care conține date cu caracter personal, protejat de prevederile Regulamentului (UE) nr. 679/2016 și Legii 190/2018

Anexa Nr. 1 La Partea I

Teren

Nr cadastral	Suprafaţa (mp)*	Observaţii / Referinţe
	12.277	

* Suprafaţa este determinată in planul de proiecţie Stereo 70.

DETALII LINIARE IMOBIL

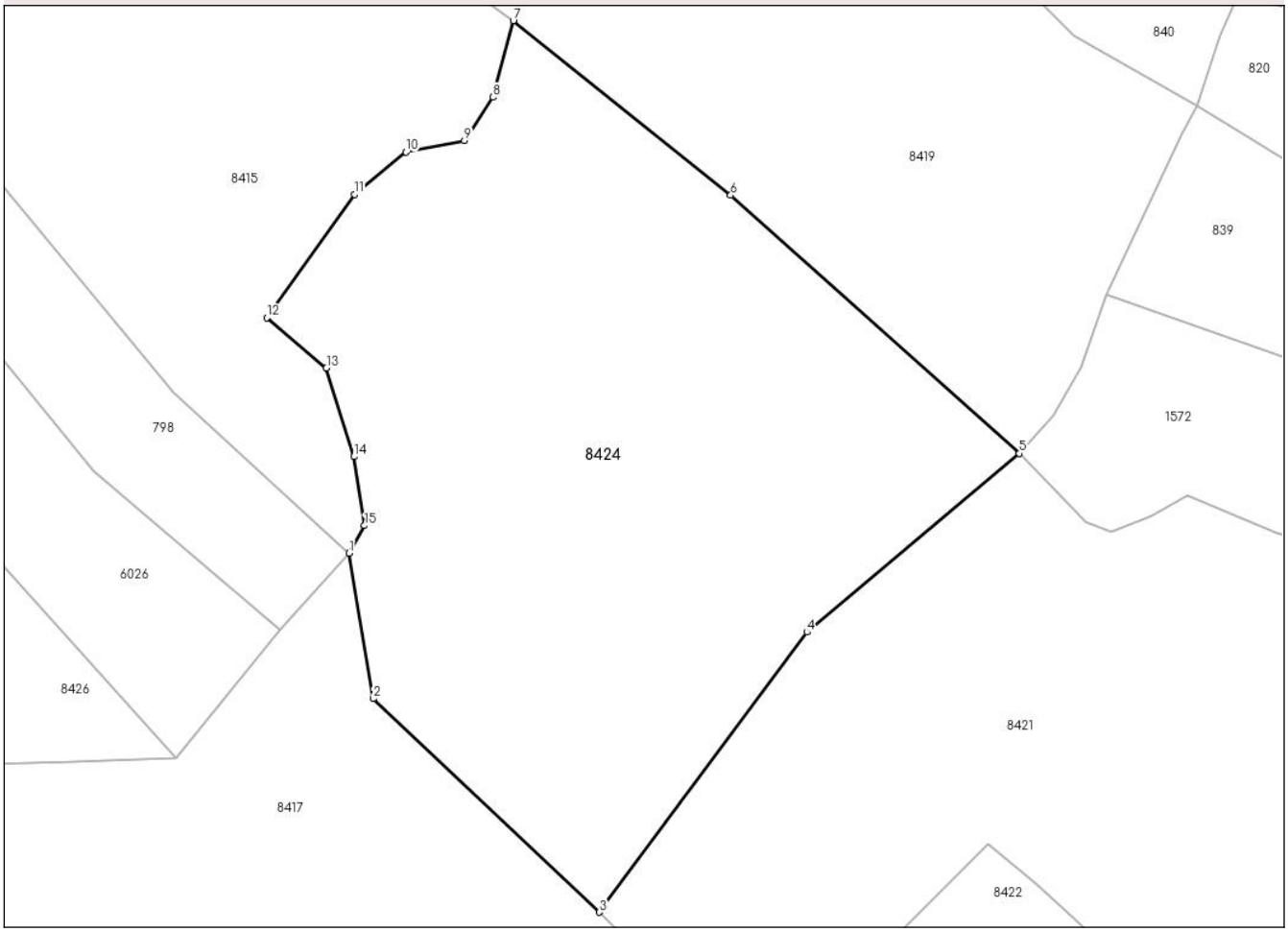

Date referitoare la teren

Crt	Categorie folosință	Intra vilan	Suprafaţa (mp)	Tarla	Parcelă	Nr. topo	Observaţii / Referinţe
1	pasune	NU	12.277	-	-	-	Pasune impadurita

Lungime Segmente
1) Valorile lungimilor segmentelor sunt obţinute din proiecţie în plan.

Punct început	X / Y	Punct sfârşit	X / Y	Lungime segment (** (m)
1	568.727,973 589.726,789	2	568.732,552 589.699,112	28.053
2	568.732,552 589.699,112	3	568.775,53 589.658,552	59.095
3	568.775,53 589.658,552	4	568.815,016 589.711,737	66.24
4	568.815,016 589.711,737	5	568.855,443 589.745,689	52.793
5	568.855,443 589.745,689	6	568.800,511 589.794,737	73.643

Document care conține date cu caracter personal, protejat de prevederile Regulamentului (UE) nr. 679/2016 și Legii 190/2018

Punct început	X / Y	Punct sfârşit	X / Y	Lungime segment (** (m)
6	568.800,511 589.794,737	7	568.759,18 589.827,911	52.998
7	568.759,18 589.827,911	8	568.755,358 589.813,387	15.018
8	568.755,358 589.813,387	9	568.749,88 589.805,107	9.928
9	568.749,88 589.805,107	10	568.738,797 589.802,941	11.293
10	568.738,797 589.802,941	11	568.728,987 589.794,915	12.675
11	568.728,987 589.794,915	12	568.712,299 589.771,474	28.774
12	568.712,299 589.771,474	13	568.723,637 589.761,92	14.827
13	568.723,637 589.761,92	14	568.728,86 589.745,104	17.608
14	568.728,86 589.745,104	15	568.730,898 589.731,982	13.279
15	568.730,898 589.731,982	1	568.727,973 589.726,789	5.96

** Lungimile segmentelor sunt determinate în planul de proiecţie Stereo 70 şi sunt rotunjite la 1 milimetru.
*** Distanţa dintre puncte este formată din segmente cumulate ce sunt mai mici decât valoarea 1 milimetru.

Document care conține date cu caracter personal, protejat de prevederile Regulamentului (UE) nr. 679/2016 și Legii 190/2018

DATE DESPRE IMOBILUL NR. 8425

Oficiul de Cadastru şi Publicitate Imobiliară NEAMT
Biroul de Cadastru şi Publicitate Imobiliară Bicaz

A. Partea I. Descrierea imobilului

TEREN Extravilan

Adresa: Jud. Neamt, pct. 'Damuc'

Nr. Crt	Nr cadastral Nr. topografic	Suprafaţa* (mp)	Observaţii / Referinţe
A1		3.564	Sector cadastral:20 Teren neimprejmuit;

B. Partea II. Proprietari şi acte

Inscrieri privitoare la dreptul de proprietate şi alte drepturi reale		Referinţe
8425 / 30/04/2024		
Act Administrativ nr. 4070, din 17/05/2024 emis de Primaria com. Damuc;		
B1	Inscrierea posesiei, drept de PROPRIETATE, dobandit prin Lege, cota actuala 1/1, cota initiala 1/1	A1
	1) **NEIDENTIFICAT NEIDENTIFICAT**, CIF:0000000000000	
Act Normativ nr. 7, din 13/03/1996 emis de Parlamentul României ((art.13));		
B2	Se noteaza mentiunea de proprietar neidentificat	A1

C. Partea III. SARCINI .

Inscrieri privind dezmembramintele dreptului de proprietate, drepturi reale de garanţie şi sarcini	Referinţe
NU SUNT	

Document care conține date cu caracter personal, protejat de prevederile Regulamentului (UE) nr. 679/2016 și Legii 190/2018

Anexa Nr. 1 La Partea I

Teren

Nr cadastral	Suprafaţa (mp)*	Observaţii / Referinţe
	3.564	

* Suprafaţa este determinată in planul de proiecţie Stereo 70.

DETALII LINIARE IMOBIL

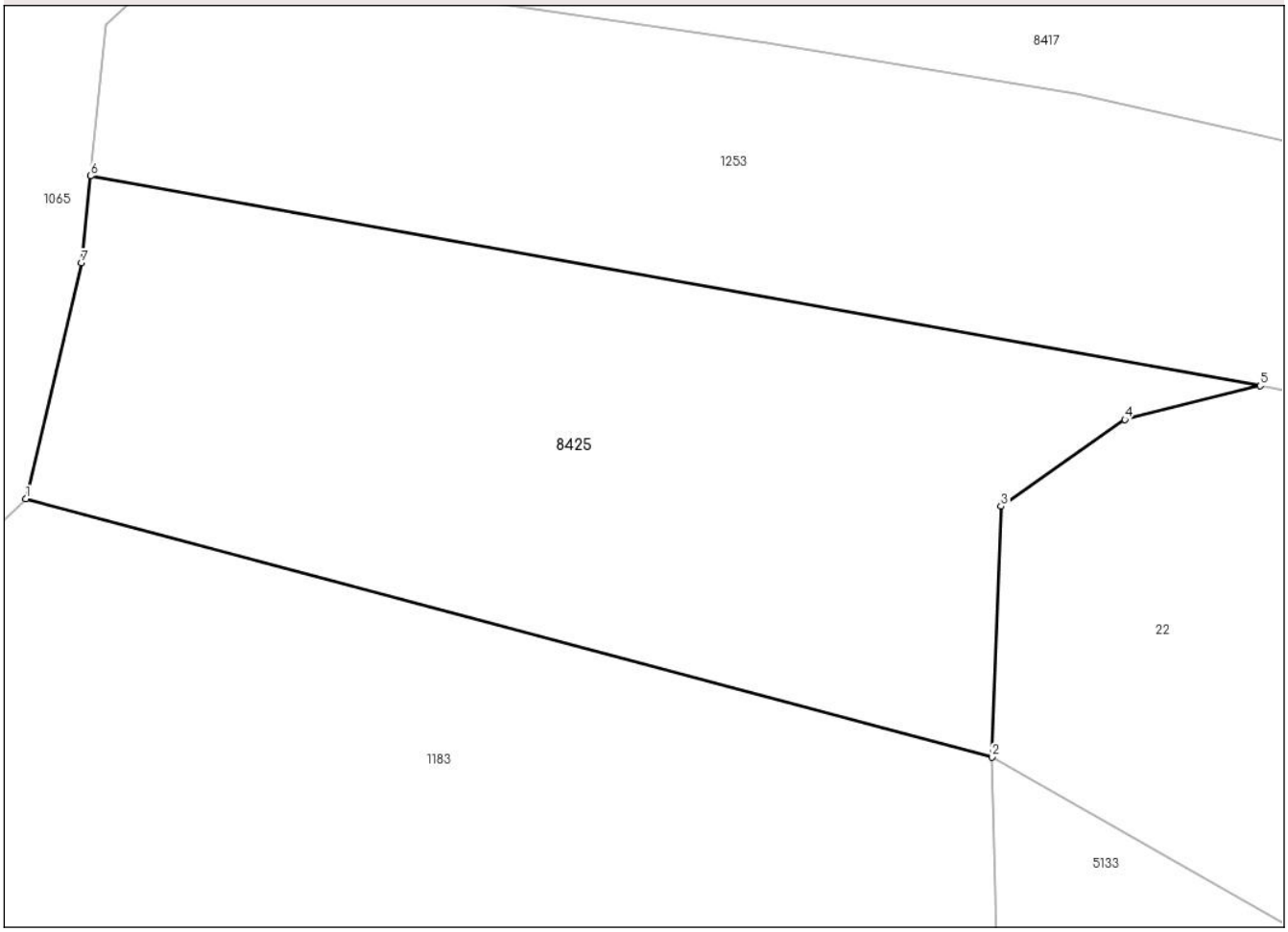

Date referitoare la teren

Crt	Categorie folosință	Intra vilan	Suprafaţa (mp)	Tarla	Parcelă	Nr. topo	Observaţii / Referinţe
1	pasune	NU	3.564	-	-	-	Pasune impadurita

Lungime Segmente
1) Valorile lungimilor segmentelor sunt obţinute din proiecţie în plan.

Punct început	X / Y	Punct sfârşit	X / Y	Lungime segment (** (m)
1	568.578,387 589.546,344	2	568.672,94 589.521,11	97.862
2	568.672,94 589.521,11	3	568.673,836 589.545,608	24.514
3	568.673,836 589.545,608	4	568.685,941 589.554,09	14.781
4	568.685,941 589.554,09	5	568.699,182 589.557,4	13.648
5	568.699,182 589.557,4	6	568.584,695 589.577,913	116.31

Document care conține date cu caracter personal, protejat de prevederile Regulamentului (UE) nr. 679/2016 și Legii 190/2018

Punct început	X / Y	Punct sfârşit	X / Y	Lungime segment (** (m)
6	568.584,695 589.577,913	7	568.583,837 589.569,418	8.538
7	568.583,837 589.569,418	1	568.578,387 589.546,344	23.709

** Lungimile segmentelor sunt determinate în planul de proiecţie Stereo 70 şi sunt rotunjite la 1 milimetru.
*** Distanţa dintre puncte este formată din segmente cumulate ce sunt mai mici decât valoarea 1 milimetru.

Document care conține date cu caracter personal, protejat de prevederile Regulamentului (UE) nr. 679/2016 și Legii 190/2018

DATE DESPRE IMOBILUL NR. 8426

Oficiul de Cadastru şi Publicitate Imobiliară NEAMT
Biroul de Cadastru şi Publicitate Imobiliară Bicaz

A. Partea I. Descrierea imobilului

TEREN Extravilan

Adresa: Jud. Neamt, pct. 'Damuc'

Nr. Crt	Nr cadastral Nr. topografic	Suprafaţa* (mp)	Observaţii / Referinţe
A1		5.633	Sector cadastral:20 Teren neimprejmuit;

B. Partea II. Proprietari şi acte

Inscrieri privitoare la dreptul de proprietate şi alte drepturi reale		Referinţe
8426 / 30/04/2024		
Act Administrativ nr. 4070, din 17/05/2024 emis de Primaria com. Damuc;		
B1	Inscrierea posesiei, drept de PROPRIETATE, dobandit prin Lege, cota actuala 1/1, cota initiala 1/1	A1
	1) **NEIDENTIFICAT NEIDENTIFICAT**, CIF:0000000000000	
Act Normativ nr. 7, din 13/03/1996 emis de Parlamentul României ((art.13));		
B2	Se noteaza mentiunea de proprietar neidentificat	A1

C. Partea III. SARCINI .

Inscrieri privind dezmembramintele dreptului de proprietate, drepturi reale de garanţie şi sarcini	Referinţe
NU SUNT	

Document care conține date cu caracter personal, protejat de prevederile Regulamentului (UE) nr. 679/2016 și Legii 190/2018

Anexa Nr. 1 La Partea I

Teren

Nr cadastral	Suprafaţa (mp)*	Observaţii / Referinţe
	5.633	

* Suprafaţa este determinată in planul de proiecţie Stereo 70.

DETALII LINIARE IMOBIL

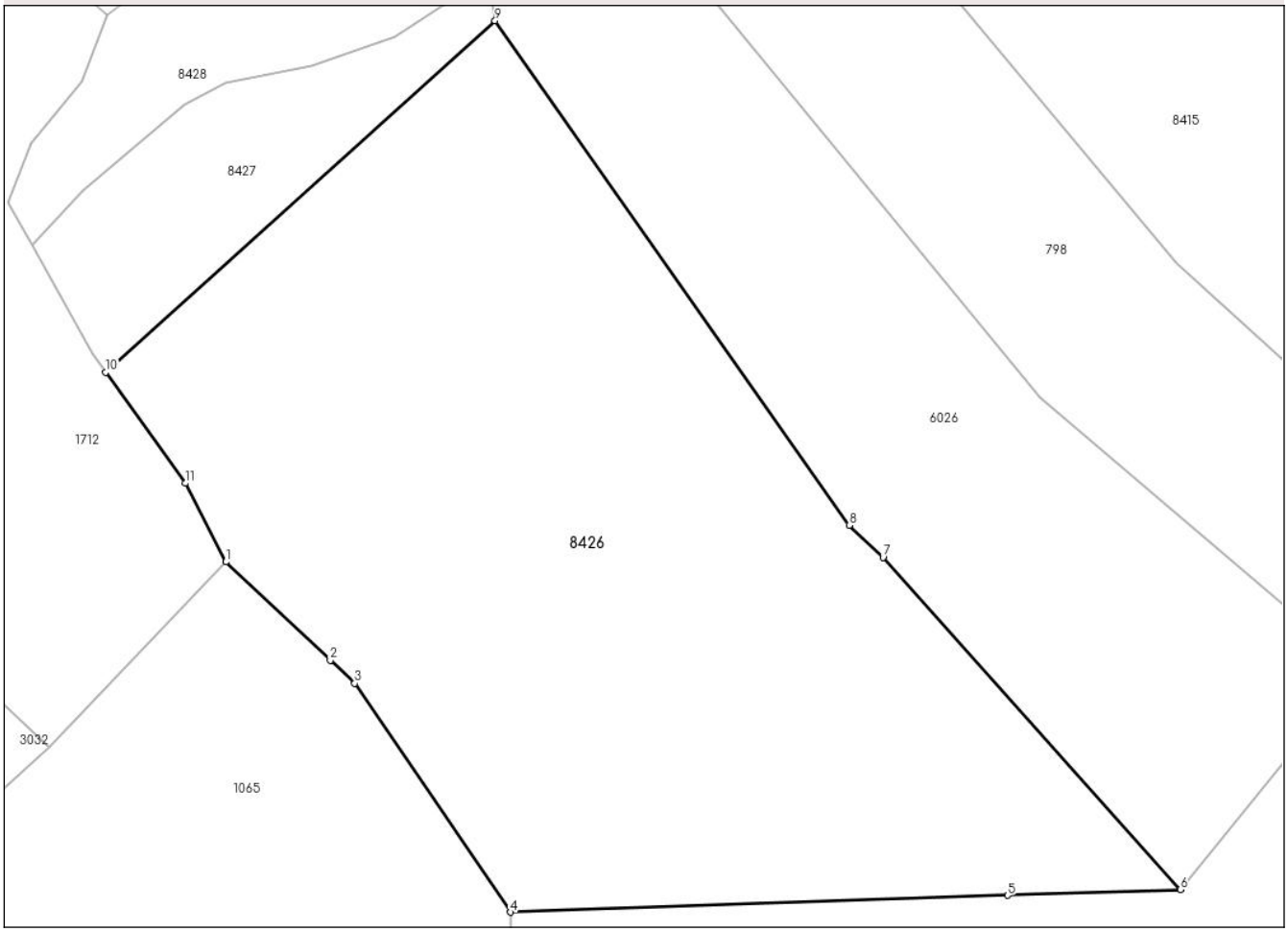

Date referitoare la teren

Crt	Categorie folosință	Intra vilan	Suprafaţa (mp)	Tarla	Parcelă	Nr. topo	Observaţii / Referinţe
1	faneata	NU	4.108	-	-	-	
2	pasune	NU	1.525	-	-	-	Pasune impadurita

Lungime Segmente
1) Valorile lungimilor segmentelor sunt obţinute din proiecţie în plan.

Punct început	X / Y	Punct sfârşit	X / Y	Lungime segment (** (m)
1	568.588,855 589.724,211	2	568.600,472 589.713,283	15.949
2	568.600,472 589.713,283	3	568.603,192 589.710,725	3.734
3	568.603,192 589.710,725	4	568.620,496 589.685,318	30.74
4	568.620,496 589.685,318	5	568.675,768 589.687,19	55.304

Document care conține date cu caracter personal, protejat de prevederile Regulamentului (UE) nr. 679/2016 și Legii 190/2018

Punct început	X / Y	Punct sfârşit	X / Y	Lungime segment (** (m)
5	568.675,768 589.687,19	6	568.694,946 589.687,839	19.189
6	568.694,946 589.687,839	7	568.661,901 589.724,697	49.502
7	568.661,901 589.724,697	8	568.658,16 589.728,267	5.171
8	568.658,16 589.728,267	9	568.618,778 589.784,296	68.485
9	568.618,778 589.784,296	10	568.575,53 589.745,263	58.258
10	568.575,53 589.745,263	11	568.584,376 589.732,94	15.169
11	568.584,376 589.732,94	1	568.588,855 589.724,211	9.811

** Lungimile segmentelor sunt determinate în planul de proiecţie Stereo 70 şi sunt rotunjite la 1 milimetru.
*** Distanţa dintre puncte este formată din segmente cumulate ce sunt mai mici decât valoarea 1 milimetru.

Document care conține date cu caracter personal, protejat de prevederile Regulamentului (UE) nr. 679/2016 și Legii 190/2018

DATE DESPRE IMOBILUL NR. 8427

Oficiul de Cadastru şi Publicitate Imobiliară NEAMT
Biroul de Cadastru şi Publicitate Imobiliară Bicaz

A. Partea I. Descrierea imobilului

TEREN Extravilan

Adresa: Jud. Neamt, pct. 'Damuc'

Nr. Crt	Nr cadastral Nr. topografic	Suprafaţa* (mp)	Observaţii / Referinţe
A1		720	Sector cadastral:20 Teren neimprejmuit;

B. Partea II. Proprietari şi acte

Inscrieri privitoare la dreptul de proprietate şi alte drepturi reale		Referinţe
8427 / 30/04/2024		
Act Administrativ nr. 4070, din 17/05/2024 emis de Primaria com. Damuc;		
B1	Inscrierea posesiei, drept de PROPRIETATE, dobandit prin Lege, cota actuala 1/1, cota initiala 1/1	A1
	1) **NEIDENTIFICAT NEIDENTIFICAT**, CIF:0000000000000	
Act Normativ nr. 7, din 13/03/1996 emis de Parlamentul României ((art.13));		
B2	Se noteaza mentiunea de proprietar neidentificat	A1

C. Partea III. SARCINI .

Inscrieri privind dezmembramintele dreptului de proprietate, drepturi reale de garanţie şi sarcini	Referinţe
NU SUNT	

Document care conține date cu caracter personal, protejat de prevederile Regulamentului (UE) nr. 679/2016 și Legii 190/2018

Anexa Nr. 1 La Partea I

Teren

Nr cadastral	Suprafaţa (mp)*	Observaţii / Referinţe
	720	

* Suprafaţa este determinată in planul de proiecţie Stereo 70.

DETALII LINIARE IMOBIL

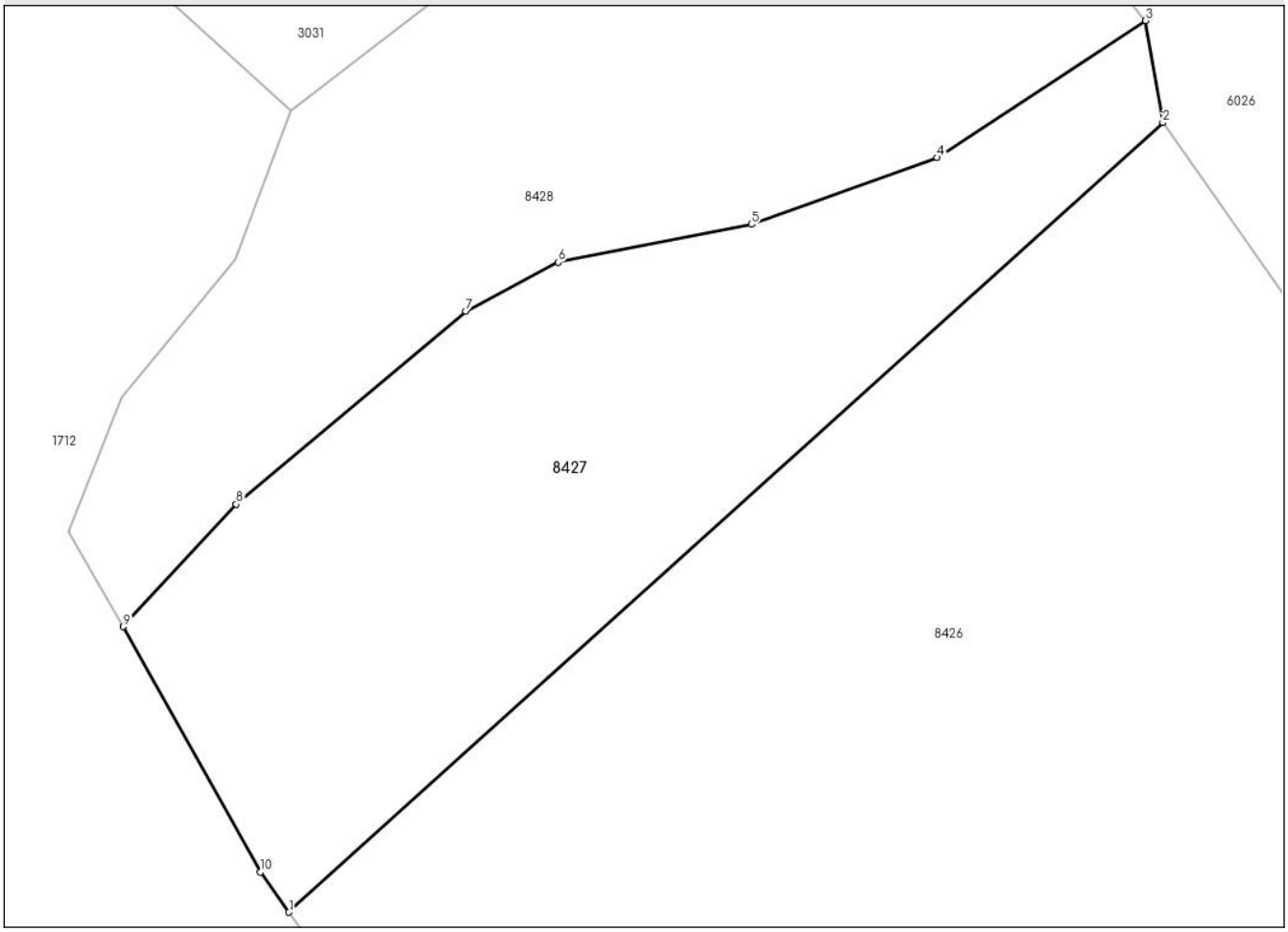

Date referitoare la teren

Crt	Categorie folosință	Intra vilan	Suprafaţa (mp)	Tarla	Parcelă	Nr. topo	Observaţii / Referinţe
1	faneata	NU	720	-	-	-	

Lungime Segmente
1) Valorile lungimilor segmentelor sunt obţinute din proiecţie în plan.

Punct început	X / Y	Punct sfârşit	X / Y	Lungime segment (** (m)
1	568.575,53 589.745,263	2	568.618,778 589.784,296	58.258
2	568.618,778 589.784,296	3	568.617,935 589.789,335	5.109
3	568.617,935 589.789,335	4	568.607,612 589.782,57	12.342
4	568.607,612 589.782,57	5	568.598,415 589.779,264	9.773
5	568.598,415 589.779,264	6	568.588,85 589.777,4	9.745

Document care conține date cu caracter personal, protejat de prevederile Regulamentului (UE) nr. 679/2016 și Legii 190/2018

Punct început	X / Y	Punct sfârşit	X / Y	Lungime segment (** (m)
6	568.588,85 589.777,4	7	568.584,286 589.774,968	5.172
7	568.584,286 589.774,968	8	568.572,92 589.765,429	14.838
8	568.572,92 589.765,429	9	568.567,336 589.759,381	8.232
9	568.567,336 589.759,381	10	568.574,113 589.747,238	13.906
10	568.574,113 589.747,238	1	568.575,53 589.745,263	2.431

** Lungimile segmentelor sunt determinate în planul de proiecţie Stereo 70 şi sunt rotunjite la 1 milimetru.
*** Distanţa dintre puncte este formată din segmente cumulate ce sunt mai mici decât valoarea 1 milimetru.

Document care conține date cu caracter personal, protejat de prevederile Regulamentului (UE) nr. 679/2016 și Legii 190/2018

DATE DESPRE IMOBILUL NR. 8428

Oficiul de Cadastru şi Publicitate Imobiliară NEAMT
Biroul de Cadastru şi Publicitate Imobiliară Bicaz

A. Partea I. Descrierea imobilului

TEREN Extravilan

Adresa: Jud. Neamt, pct. 'Damuc'

Nr. Crt	Nr cadastral Nr. topografic	Suprafaţa* (mp)	Observaţii / Referinţe
A1		869	Sector cadastral:20 Teren neimprejmuit;

B. Partea II. Proprietari şi acte

Inscrieri privitoare la dreptul de proprietate şi alte drepturi reale		Referinţe
8428 / 30/04/2024		
Act Administrativ nr. 4070, din 17/05/2024 emis de Primaria com. Damuc;		
B1	Inscrierea posesiei, drept de PROPRIETATE, dobandit prin Lege, cota actuala 1/1, cota initiala 1/1	A1
	1) **NEIDENTIFICAT NEIDENTIFICAT**, CIF:0000000000000	
Act Normativ nr. 7, din 13/03/1996 emis de Parlamentul României ((art.13));		
B2	Se noteaza mentiunea de proprietar neidentificat	A1

C. Partea III. SARCINI .

Inscrieri privind dezmembramintele dreptului de proprietate, drepturi reale de garanţie şi sarcini	Referinţe
NU SUNT	

Document care conține date cu caracter personal, protejat de prevederile Regulamentului (UE) nr. 679/2016 și Legii 190/2018

Anexa Nr. 1 La Partea I

Teren

Nr cadastral	Suprafaţa (mp)*	Observaţii / Referinţe
	869	

* Suprafaţa este determinată in planul de proiecţie Stereo 70.

DETALII LINIARE IMOBIL

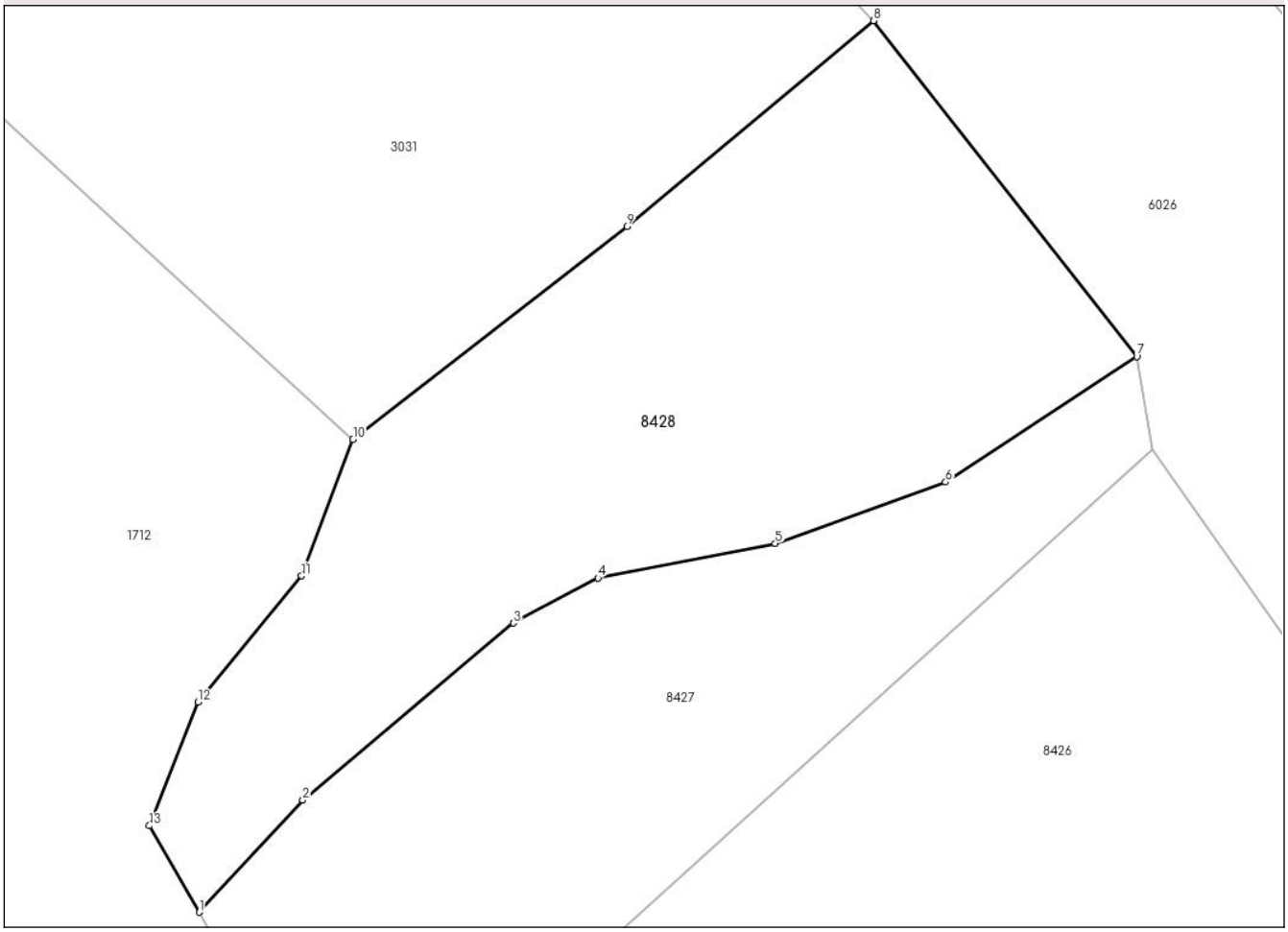

Date referitoare la teren

Crt	Categorie folosință	Intra vilan	Suprafaţa (mp)	Tarla	Parcelă	Nr. topo	Observaţii / Referinţe
1	faneata	NU	869	-	-	-	

Lungime Segmente
1) Valorile lungimilor segmentelor sunt obţinute din proiecţie în plan.

Punct început	X / Y	Punct sfârşit	X / Y	Lungime segment (** (m)
1	568.567,336 589.759,381	2	568.572,92 589.765,429	8.232
2	568.572,92 589.765,429	3	568.584,286 589.774,968	14.838
3	568.584,286 589.774,968	4	568.588,85 589.777,4	5.172
4	568.588,85 589.777,4	5	568.598,415 589.779,264	9.745
5	568.598,415 589.779,264	6	568.607,612 589.782,57	9.773

Document care conține date cu caracter personal, protejat de prevederile Regulamentului (UE) nr. 679/2016 și Legii 190/2018

Punct început	X / Y	Punct sfârşit	X / Y	Lungime segment (** (m)
6	568.607,612 589.782,57	7	568.617,935 589.789,335	12.342
7	568.617,935 589.789,335	8	568.603,724 589.807,444	23.019
8	568.603,724 589.807,444	9	568.590,409 589.796,351	17.33
9	568.590,409 589.796,351	10	568.575,631 589.784,866	18.716
10	568.575,631 589.784,866	11	568.572,859 589.777,518	7.853
11	568.572,859 589.777,518	12	568.567,258 589.770,702	8.822
12	568.567,258 589.770,702	13	568.564,633 589.764,043	7.158
13	568.564,633 589.764,043	1	568.567,336 589.759,381	5.389

** Lungimile segmentelor sunt determinate în planul de proiecţie Stereo 70 şi sunt rotunjite la 1 milimetru.
*** Distanţa dintre puncte este formată din segmente cumulate ce sunt mai mici decât valoarea 1 milimetru.

Document care conține date cu caracter personal, protejat de prevederile Regulamentului (UE) nr. 679/2016 și Legii 190/2018

DATE DESPRE IMOBILUL NR. 8429

Oficiul de Cadastru şi Publicitate Imobiliară NEAMT
Biroul de Cadastru şi Publicitate Imobiliară Bicaz

A. Partea I. Descrierea imobilului

TEREN Extravilan

Adresa: Jud. Neamt, pct. 'Damuc'

Nr. Crt	Nr cadastral Nr. topografic	Suprafaţa* (mp)	Observaţii / Referinţe
A1		5.906	Sector cadastral:20 Teren neimprejmuit;

B. Partea II. Proprietari şi acte

Inscrieri privitoare la dreptul de proprietate şi alte drepturi reale		Referinţe
8429 / 30/04/2024		
Act Administrativ nr. 4070, din 17/05/2024 emis de Primaria com. Damuc;		
B1	Inscrierea posesiei, drept de PROPRIETATE, dobandit prin Lege, cota actuala 1/1, cota initiala 1/1	A1
	1) **NEIDENTIFICAT NEIDENTIFICAT**, CIF:0000000000000	
Act Normativ nr. 7, din 13/03/1996 emis de Parlamentul României ((art.13));		
B2	Se noteaza mentiunea de proprietar neidentificat	A1

C. Partea III. SARCINI .

Inscrieri privind dezmembramintele dreptului de proprietate, drepturi reale de garanţie şi sarcini	Referinţe
NU SUNT	

Document care conține date cu caracter personal, protejat de prevederile Regulamentului (UE) nr. 679/2016 și Legii 190/2018

Anexa Nr. 1 La Partea I

Teren

Nr cadastral	Suprafaţa (mp)*	Observaţii / Referinţe
	5.906	

* Suprafaţa este determinată in planul de proiecţie Stereo 70.

DETALII LINIARE IMOBIL

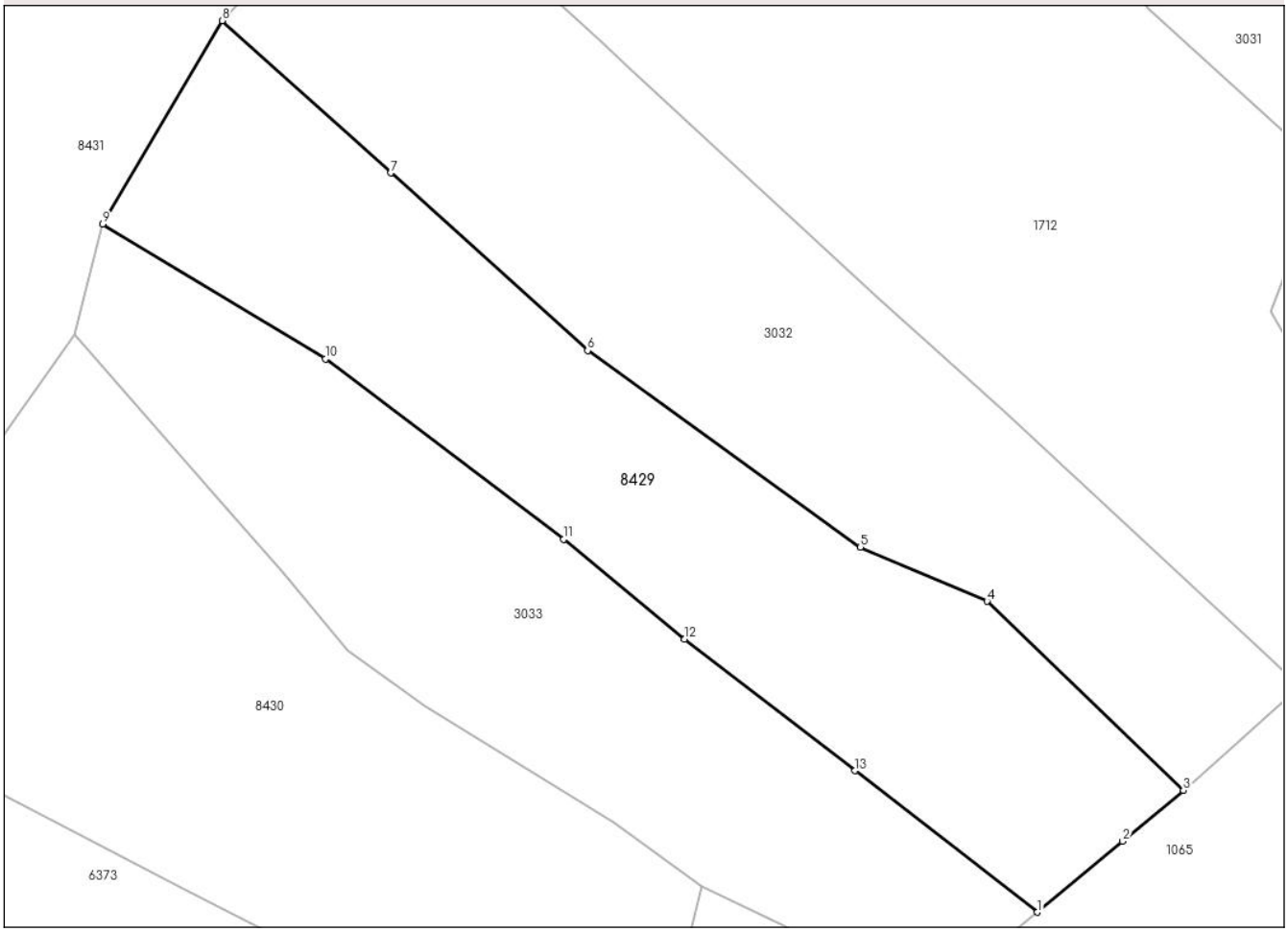

Date referitoare la teren

Crt	Categorie folosință	Intra vilan	Suprafaţa (mp)	Tarla	Parcelă	Nr. topo	Observaţii / Referinţe
1	pasune	NU	4.543	-	-	-	
2	pasune	NU	1.363	-	-	-	Pasune impadurita

Lungime Segmente
1) Valorile lungimilor segmentelor sunt obţinute din proiecţie în plan.

Punct început	X / Y	Punct sfârşit	X / Y	Lungime segment (** (m)
1	568.526,99 589.667,164	2	568.540,747 589.678,59	17.883
2	568.540,747 589.678,59	3	568.550,534 589.686,833	12.796
3	568.550,534 589.686,833	4	568.518,829 589.717,312	43.979
4	568.518,829 589.717,312	5	568.498,406 589.726,036	22.208

Document care conține date cu caracter personal, protejat de prevederile Regulamentului (UE) nr. 679/2016 și Legii 190/2018

Punct început	X / Y	Punct sfârşit	X / Y	Lungime segment (** (m)
5	568.498,406 589.726,036	6	568.454,354 589.757,749	54.28
6	568.454,354 589.757,749	7	568.422,551 589.786,405	42.809
7	568.422,551 589.786,405	8	568.395,324 589.810,939	36.65
8	568.395,324 589.810,939	9	568.376,075 589.778,164	38.01
9	568.376,075 589.778,164	10	568.412,007 589.756,402	42.008
10	568.412,007 589.756,402	11	568.450,484 589.727,308	48.238
11	568.450,484 589.727,308	12	568.470,007 589.711,212	25.303
12	568.470,007 589.711,212	13	568.497,541 589.689,973	34.774
13	568.497,541 589.689,973	1	568.526,99 589.667,164	37.249

** Lungimile segmentelor sunt determinate în planul de proiecţie Stereo 70 şi sunt rotunjite la 1 milimetru.
*** Distanţa dintre puncte este formată din segmente cumulate ce sunt mai mici decât valoarea 1 milimetru.

Document care conține date cu caracter personal, protejat de prevederile Regulamentului (UE) nr. 679/2016 și Legii 190/2018

DATE DESPRE IMOBILUL NR. 8430

Oficiul de Cadastru şi Publicitate Imobiliară NEAMT
Biroul de Cadastru şi Publicitate Imobiliară Bicaz

A. Partea I. Descrierea imobilului

TEREN Extravilan

Adresa: Jud. Neamt, pct. 'Damuc'

Nr. Crt	Nr cadastral Nr. topografic	Suprafaţa* (mp)	Observaţii / Referinţe
A1		7.050	Sector cadastral:20 Teren neimprejmuit;

B. Partea II. Proprietari şi acte

Inscrieri privitoare la dreptul de proprietate şi alte drepturi reale		Referinţe
8430 / 30/04/2024		
Act Administrativ nr. 4070, din 17/05/2024 emis de Primaria com. Damuc;		
B1	Inscrierea posesiei, drept de PROPRIETATE, dobandit prin Lege, cota actuala 1/1, cota initiala 1/1	A1
	1) **NEIDENTIFICAT NEIDENTIFICAT**, CIF:0000000000000	
Act Normativ nr. 7, din 13/03/1996 emis de Parlamentul României ((art.13));		
B2	Se noteaza mentiunea de proprietar neidentificat	A1

C. Partea III. SARCINI .

Inscrieri privind dezmembramintele dreptului de proprietate, drepturi reale de garanţie şi sarcini	Referinţe
NU SUNT	

Document care conține date cu caracter personal, protejat de prevederile Regulamentului (UE) nr. 679/2016 și Legii 190/2018

Anexa Nr. 1 La Partea I

Teren

Nr cadastral	Suprafaţa (mp)*	Observaţii / Referinţe
	7.050	

* Suprafaţa este determinată in planul de proiecţie Stereo 70.

DETALII LINIARE IMOBIL

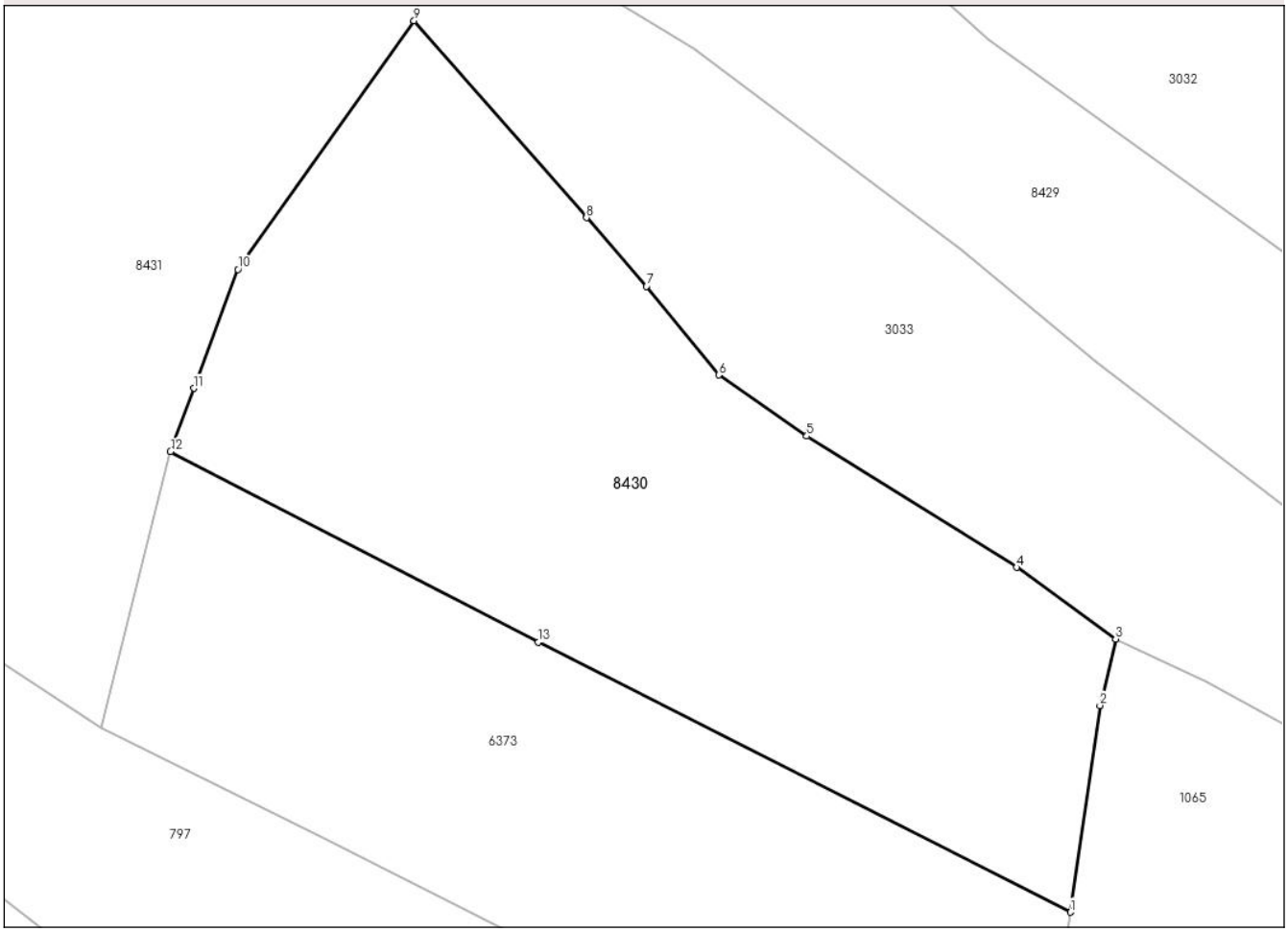

Date referitoare la teren

Crt	Categorie folosință	Intra vilan	Suprafaţa (mp)	Tarla	Parcelă	Nr. topo	Observaţii / Referinţe
1	pasune	NU	5.450	-	-	-	
2	pasune	NU	1.600	-	-	-	Pasune impadurita

Lungime Segmente
1) Valorile lungimilor segmentelor sunt obţinute din proiecţie în plan.

Punct început	X / Y	Punct sfârşit	X / Y	Lungime segment (** (m)
1	568.466,219 589.631,869	2	568.470,49 589.661,673	30.108
2	568.470,49 589.661,673	3	568.472,763 589.671,26	9.853
3	568.472,763 589.671,26	4	568.458,453 589.681,589	17.648
4	568.458,453 589.681,589	5	568.428,187 589.700,501	35.689

Document care conține date cu caracter personal, protejat de prevederile Regulamentului (UE) nr. 679/2016 și Legii 190/2018

Punct început	X / Y	Punct sfârşit	X / Y	Lungime segment (** (m)
5	568.428,187 589.700,501	6	568.415,511 589.709,309	15.436
6	568.415,511 589.709,309	7	568.405,053 589.722,113	16.532
7	568.405,053 589.722,113	8	568.396,381 589.732,007	13.157
8	568.396,381 589.732,007	9	568.371,504 589.760,39	37.742
9	568.371,504 589.760,39	10	568.346,082 589.724,554	43.937
10	568.346,082 589.724,554	11	568.339,734 589.707,407	18.284
11	568.339,734 589.707,407	12	568.336,36 589.698,295	9.717
12	568.336,36 589.698,295	13	568.389,465 589.670,832	59.786
13	568.389,465 589.670,832	1	568.466,219 589.631,869	86.077

** Lungimile segmentelor sunt determinate în planul de proiecţie Stereo 70 şi sunt rotunjite la 1 milimetru.
*** Distanţa dintre puncte este formată din segmente cumulate ce sunt mai mici decât valoarea 1 milimetru.

Document care conține date cu caracter personal, protejat de prevederile Regulamentului (UE) nr. 679/2016 și Legii 190/2018

DATE DESPRE IMOBILUL NR. 8431

Oficiul de Cadastru şi Publicitate Imobiliară NEAMT
Biroul de Cadastru şi Publicitate Imobiliară Bicaz

A. Partea I. Descrierea imobilului

TEREN Extravilan

Adresa: Jud. Neamt, pct. 'Damuc'

Nr. Crt	Nr cadastral Nr. topografic	Suprafaţa* (mp)	Observaţii / Referinţe
A1		48.567	Sector cadastral:20 Teren neimprejmuit;

B. Partea II. Proprietari şi acte

Inscrieri privitoare la dreptul de proprietate şi alte drepturi reale		Referinţe
8431 / 30/04/2024		
Act Administrativ nr. 4070, din 17/05/2024 emis de Primaria com. Damuc;		
B1	Inscrierea posesiei, drept de PROPRIETATE, dobandit prin Lege, cota actuala 1/1, cota initiala 1/1	A1
	1) **NEIDENTIFICAT NEIDENTIFICAT**, CIF:0000000000000	
Act Normativ nr. 7, din 13/03/1996 emis de Parlamentul României ((art.13));		
B2	Se noteaza mentiunea de proprietar neidentificat	A1

C. Partea III. SARCINI .

Inscrieri privind dezmembramintele dreptului de proprietate, drepturi reale de garanţie şi sarcini	Referinţe
NU SUNT	

Document care conține date cu caracter personal, protejat de prevederile Regulamentului (UE) nr. 679/2016 și Legii 190/2018

Anexa Nr. 1 La Partea I

Teren

Nr cadastral	Suprafaţa (mp)*	Observaţii / Referinţe
	48.567	

* Suprafaţa este determinată in planul de proiecţie Stereo 70.

DETALII LINIARE IMOBIL

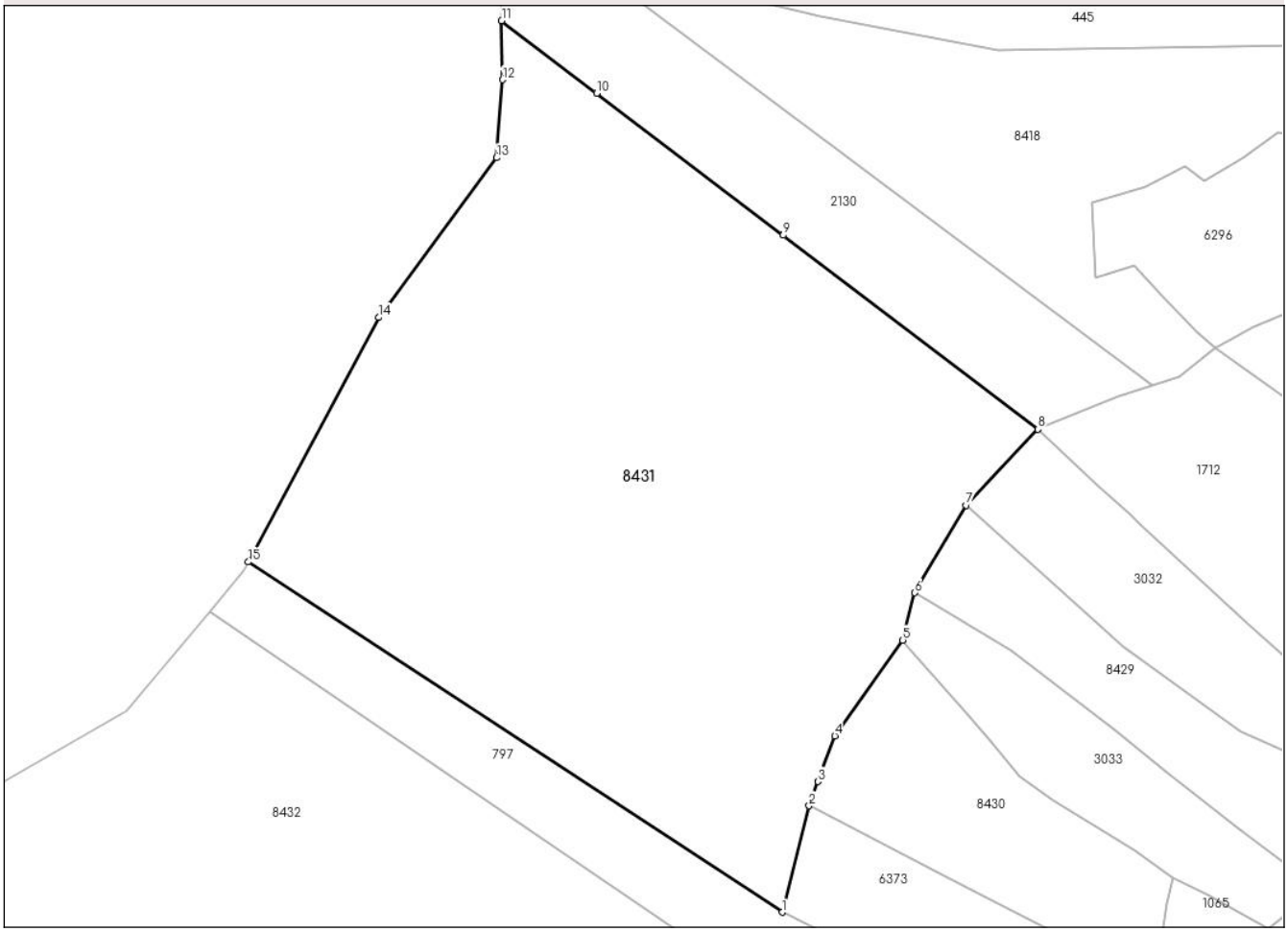

Date referitoare la teren

Crt	Categorie folosință	Intra vilan	Suprafaţa (mp)	Tarla	Parcelă	Nr. topo	Observaţii / Referinţe
1	pasune	NU	48.567	-	-	-	Pasune impadurita

Lungime Segmente
1) Valorile lungimilor segmentelor sunt obţinute din proiecţie în plan.

Punct început	X / Y	Punct sfârşit	X / Y	Lungime segment (** (m)
1	568.326,288 589.658,465	2	568.336,36 589.698,295	41.084
2	568.336,36 589.698,295	3	568.339,734 589.707,407	9.717
3	568.339,734 589.707,407	4	568.346,082 589.724,554	18.284
4	568.346,082 589.724,554	5	568.371,504 589.760,39	43.937
5	568.371,504 589.760,39	6	568.376,075 589.778,164	18.352

Document care conține date cu caracter personal, protejat de prevederile Regulamentului (UE) nr. 679/2016 și Legii 190/2018

Punct început	X / Y	Punct sfârşit	X / Y	Lungime segment (** (m)
6	568.376,075 589.778,164	7	568.395,324 589.810,939	38.01
7	568.395,324 589.810,939	8	568.422,135 589.839,404	39.104
8	568.422,135 589.839,404	9	568.326,676 589.912,079	119.975
9	568.326,676 589.912,079	10	568.256,719 589.965,345	87.928
10	568.256,719 589.965,345	11	568.221,076 589.992,482	44.798
11	568.221,076 589.992,482	12	568.221,402 589.970,355	22.129
12	568.221,402 589.970,355	13	568.219,154 589.941,159	29.282
13	568.219,154 589.941,159	14	568.174,964 589.881,268	74.429
14	568.174,964 589.881,268	15	568.126,103 589.789,705	103.784
15	568.126,103 589.789,705	1	568.326,288 589.658,465	239.37

** Lungimile segmentelor sunt determinate în planul de proiecţie Stereo 70 şi sunt rotunjite la 1 milimetru.
*** Distanţa dintre puncte este formată din segmente cumulate ce sunt mai mici decât valoarea 1 milimetru.

Document care conține date cu caracter personal, protejat de prevederile Regulamentului (UE) nr. 679/2016 și Legii 190/2018

DATE DESPRE IMOBILUL NR. 8432

Oficiul de Cadastru şi Publicitate Imobiliară NEAMT
Biroul de Cadastru şi Publicitate Imobiliară Bicaz

A. Partea I. Descrierea imobilului

TEREN Extravilan

Adresa: Jud. Neamt, pct. 'Damuc'

Nr. Crt	Nr cadastral Nr. topografic	Suprafaţa* (mp)	Observaţii / Referinţe
A1		109.999	Sector cadastral:20 Teren neimprejmuit;

B. Partea II. Proprietari şi acte

Inscrieri privitoare la dreptul de proprietate şi alte drepturi reale		Referinţe
8432 / 30/04/2024		
Act Administrativ nr. 4070, din 17/05/2024 emis de Primaria com. Damuc;		
B1	Inscrierea posesiei, drept de PROPRIETATE, dobandit prin Lege, cota actuala 1/1, cota initiala 1/1	A1
	1) **NEIDENTIFICAT NEIDENTIFICAT**, CIF:0000000000000	
Act Normativ nr. 7, din 13/03/1996 emis de Parlamentul României ((art.13));		
B2	Se noteaza mentiunea de proprietar neidentificat	A1

C. Partea III. SARCINI .

Inscrieri privind dezmembramintele dreptului de proprietate, drepturi reale de garanţie şi sarcini	Referinţe
NU SUNT	

Document care conține date cu caracter personal, protejat de prevederile Regulamentului (UE) nr. 679/2016 și Legii 190/2018

Anexa Nr. 1 La Partea I

Teren

Nr cadastral	Suprafaţa (mp)*	Observaţii / Referinţe
	109.999	

* Suprafaţa este determinată in planul de proiecţie Stereo 70.

DETALII LINIARE IMOBIL

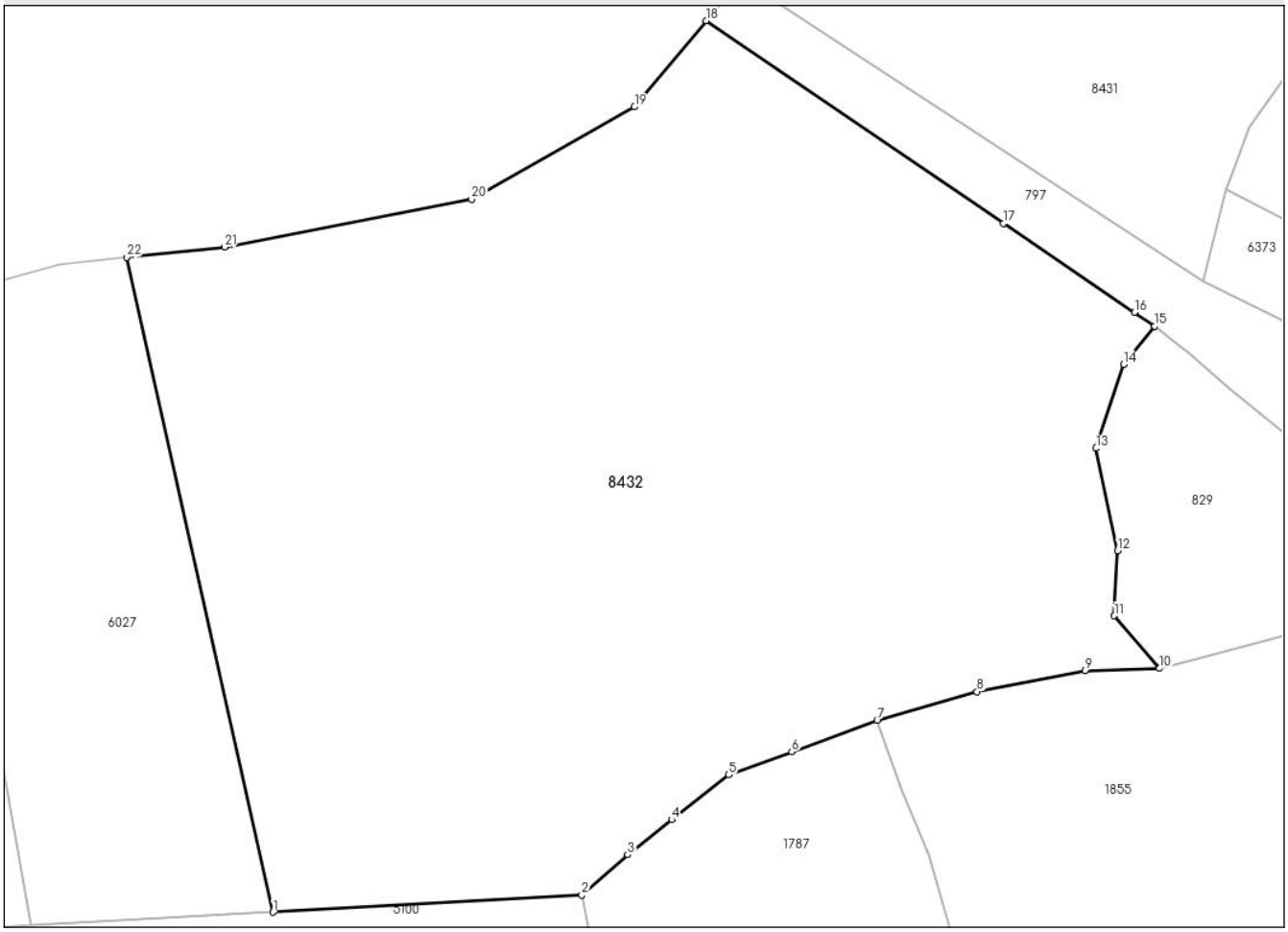

Date referitoare la teren

Crt	Categorie folosință	Intra vilan	Suprafaţa (mp)	Tarla	Parcelă	Nr. topo	Observaţii / Referinţe
1	pasune	NU	109.999	-	-	-	Pasune impadurita

Lungime Segmente
1) Valorile lungimilor segmentelor sunt obţinute din proiecţie în plan.

Punct început	X / Y	Punct sfârşit	X / Y	Lungime segment (** (m)
1	567.924,252 589.385,915	2	568.057,705 589.393,302	133.657
3	568.077,488 589.410,745	4	568.096,633 589.425,849	24.386
5	568.121,309 589.445,206	6	568.148,538 589.455,205	29.007
7	568.185,474 589.468,705	8	568.228,601 589.481,175	44.894
9	568.275,364 589.490,268	10	568.307,598 589.491,227	32.248

Punct început	X / Y	Punct sfârşit	X / Y	Lungime segment (** (m)
2	568.057,705 589.393,302	3	568.077,488 589.410,745	26.375
4	568.096,633 589.425,849	5	568.121,309 589.445,206	31.362
6	568.148,538 589.455,205	7	568.185,474 589.468,705	39.326
8	568.228,601 589.481,175	9	568.275,364 589.490,268	47.639
10	568.307,598 589.491,227	11	568.287,971 589.513,928	30.009

Document care conține date cu caracter personal, protejat de prevederile Regulamentului (UE) nr. 679/2016 și Legii 190/2018

Punct început	X / Y	Punct sfârşit	X / Y	Lungime segment (** (m)
11	568.287,971 589.513,928	12	568.289,389 589.542,069	28.177
13	568.280,167 589.586,29	14	568.291,991 589.622,471	38.064
15	568.305,485 589.639,046	16	568.296,759 589.644,979	10.552
17	568.240,123 589.683,479	18	568.111,449 589.770,95	155.59
19	568.080,583 589.733,696	20	568.010,145 589.693,938	80.884
21	567.903,246 589.673,231	22	567.860,893 589.668,736	42.591

Punct început	X / Y	Punct sfârşit	X / Y	Lungime segment (** (m)
12	568.289,389 589.542,069	13	568.280,167 589.586,29	45.172
14	568.291,991 589.622,471	15	568.305,485 589.639,046	21.373
16	568.296,759 589.644,979	17	568.240,123 589.683,479	68.483
18	568.111,449 589.770,95	19	568.080,583 589.733,696	48.379
20	568.010,145 589.693,938	21	567.903,246 589.673,231	108.886
22	567.860,893 589.668,736	1	567.924,252 589.385,915	289.831

**** Lungimile segmentelor sunt determinate în planul de proiecţie Stereo 70 şi sunt rotunjite la 1 milimetru.**
***** Distanţa dintre puncte este formată din segmente cumulate ce sunt mai mici decât valoarea 1 milimetru.**

Document care conține date cu caracter personal, protejat de prevederile Regulamentului (UE) nr. 679/2016 și Legii 190/2018

DATE DESPRE IMOBILUL NR. 8433

Oficiul de Cadastru şi Publicitate Imobiliară NEAMT
Biroul de Cadastru şi Publicitate Imobiliară Bicaz

A. Partea I. Descrierea imobilului

TEREN Extravilan

Adresa: Jud. Neamt, pct. 'Damuc'

Nr. Crt	Nr cadastral Nr. topografic	Suprafaţa* (mp)	Observaţii / Referinţe
A1		8.500	Sector cadastral:20 Teren neimprejmuit;

B. Partea II. Proprietari şi acte

Inscrieri privitoare la dreptul de proprietate şi alte drepturi reale		Referinţe
8433 / 30/04/2024		
Act Administrativ nr. 4070, din 17/05/2024 emis de Primaria com. Damuc;		
B1	Inscrierea posesiei, drept de PROPRIETATE, dobandit prin Lege, cota actuala 1/1, cota initiala 1/1	A1
	1) **NEIDENTIFICAT NEIDENTIFICAT**, CIF:0000000000000	
Act Normativ nr. 7, din 13/03/1996 emis de Parlamentul României ((art.13));		
B2	Se noteaza mentiunea de proprietar neidentificat	A1

C. Partea III. SARCINI .

Inscrieri privind dezmembramintele dreptului de proprietate, drepturi reale de garanţie şi sarcini	Referinţe
NU SUNT	

Document care conține date cu caracter personal, protejat de prevederile Regulamentului (UE) nr. 679/2016 și Legii 190/2018

Anexa Nr. 1 La Partea I

Teren

Nr cadastral	Suprafaţa (mp)*	Observaţii / Referinţe
	8.500	

* Suprafaţa este determinată in planul de proiecţie Stereo 70.

DETALII LINIARE IMOBIL

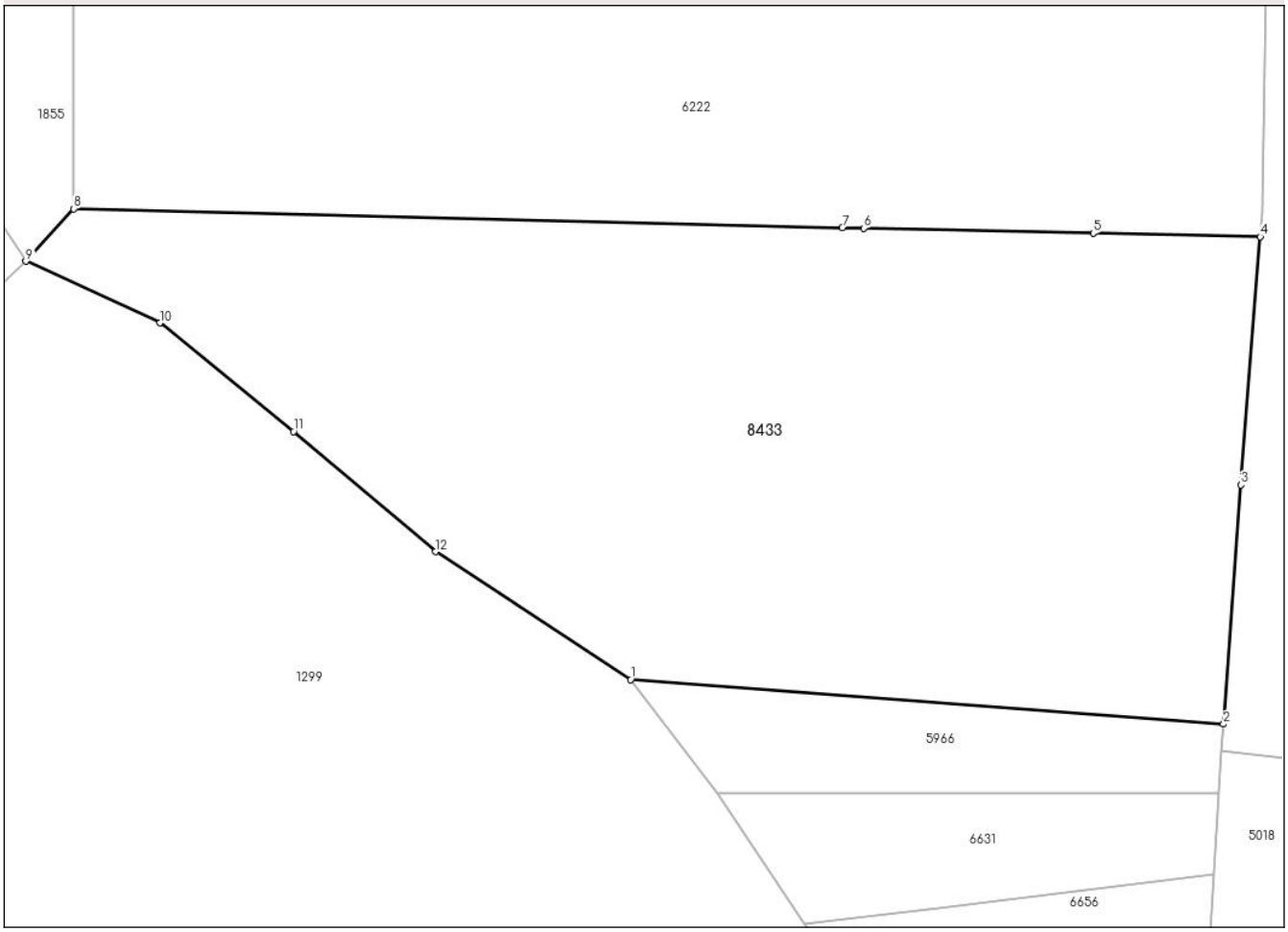

Date referitoare la teren

Crt	Categorie folosință	Intra vilan	Suprafaţa (mp)	Tarla	Parcelă	Nr. topo	Observaţii / Referinţe
1	pasune	NU	5.698	-	-	-	
2	pasune	NU	2.802	-	-	-	Pasune impadurita

Lungime Segmente
1) Valorile lungimilor segmentelor sunt obţinute din proiecţie în plan.

Punct început	X / Y	Punct sfârşit	X / Y	Lungime segment (** (m)
1	568.552,495 589.064,557	2	568.635,197 589.058,359	82.934
2	568.635,197 589.058,359	3	568.637,613 589.091,691	33.419
3	568.637,613 589.091,691	4	568.640,33 589.126,295	34.711
4	568.640,33 589.126,295	5	568.617,017 589.126,798	23.318

Document care conține date cu caracter personal, protejat de prevederile Regulamentului (UE) nr. 679/2016 și Legii 190/2018

Punct început	X / Y	Punct sfârşit	X / Y	Lungime segment (** (m)
5	568.617,017 589.126,798	6	568.584,978 589.127,489	32.046
6	568.584,978 589.127,489	7	568.582,022 589.127,553	2.957
7	568.582,022 589.127,553	8	568.474,759 589.130,189	107.295
8	568.474,759 589.130,189	9	568.468,078 589.122,883	9.9
9	568.468,078 589.122,883	10	568.486,776 589.114,281	20.582
10	568.486,776 589.114,281	11	568.505,449 589.099,165	24.024
11	568.505,449 589.099,165	12	568.525,233 589.082,382	25.944
12	568.525,233 589.082,382	1	568.552,495 589.064,557	32.572

** Lungimile segmentelor sunt determinate în planul de proiecţie Stereo 70 şi sunt rotunjite la 1 milimetru.
*** Distanţa dintre puncte este formată din segmente cumulate ce sunt mai mici decât valoarea 1 milimetru.

Document care conține date cu caracter personal, protejat de prevederile Regulamentului (UE) nr. 679/2016 și Legii 190/2018

DATE DESPRE IMOBILUL NR. 8434

Oficiul de Cadastru şi Publicitate Imobiliară NEAMT
Biroul de Cadastru şi Publicitate Imobiliară Bicaz

A. Partea I. Descrierea imobilului

TEREN Extravilan

Adresa: Jud. Neamt, pct. 'Damuc'

Nr. Crt	Nr cadastral Nr. topografic	Suprafaţa* (mp)	Observaţii / Referinţe
A1		57.051	Sector cadastral:20 Teren neimprejmuit;

B. Partea II. Proprietari şi acte

Inscrieri privitoare la dreptul de proprietate şi alte drepturi reale		Referinţe
8434 / 30/04/2024		
Act Administrativ nr. 4070, din 17/05/2024 emis de Primaria com. Damuc;		
B1	Inscrierea posesiei, drept de PROPRIETATE, dobandit prin Lege, cota actuala 1/1, cota initiala 1/1	A1
	1) **NEIDENTIFICAT NEIDENTIFICAT**, CIF:0000000000000	
Act Normativ nr. 7, din 13/03/1996 emis de Parlamentul României ((art.13));		
B2	Se noteaza mentiunea de proprietar neidentificat	A1

C. Partea III. SARCINI .

Inscrieri privind dezmembramintele dreptului de proprietate, drepturi reale de garanţie şi sarcini	Referinţe
NU SUNT	

Document care conține date cu caracter personal, protejat de prevederile Regulamentului (UE) nr. 679/2016 și Legii 190/2018

Anexa Nr. 1 La Partea I

Teren

Nr cadastral	Suprafaţa (mp)*	Observaţii / Referinţe
	57.051	

* Suprafaţa este determinată in planul de proiecţie Stereo 70.

DETALII LINIARE IMOBIL

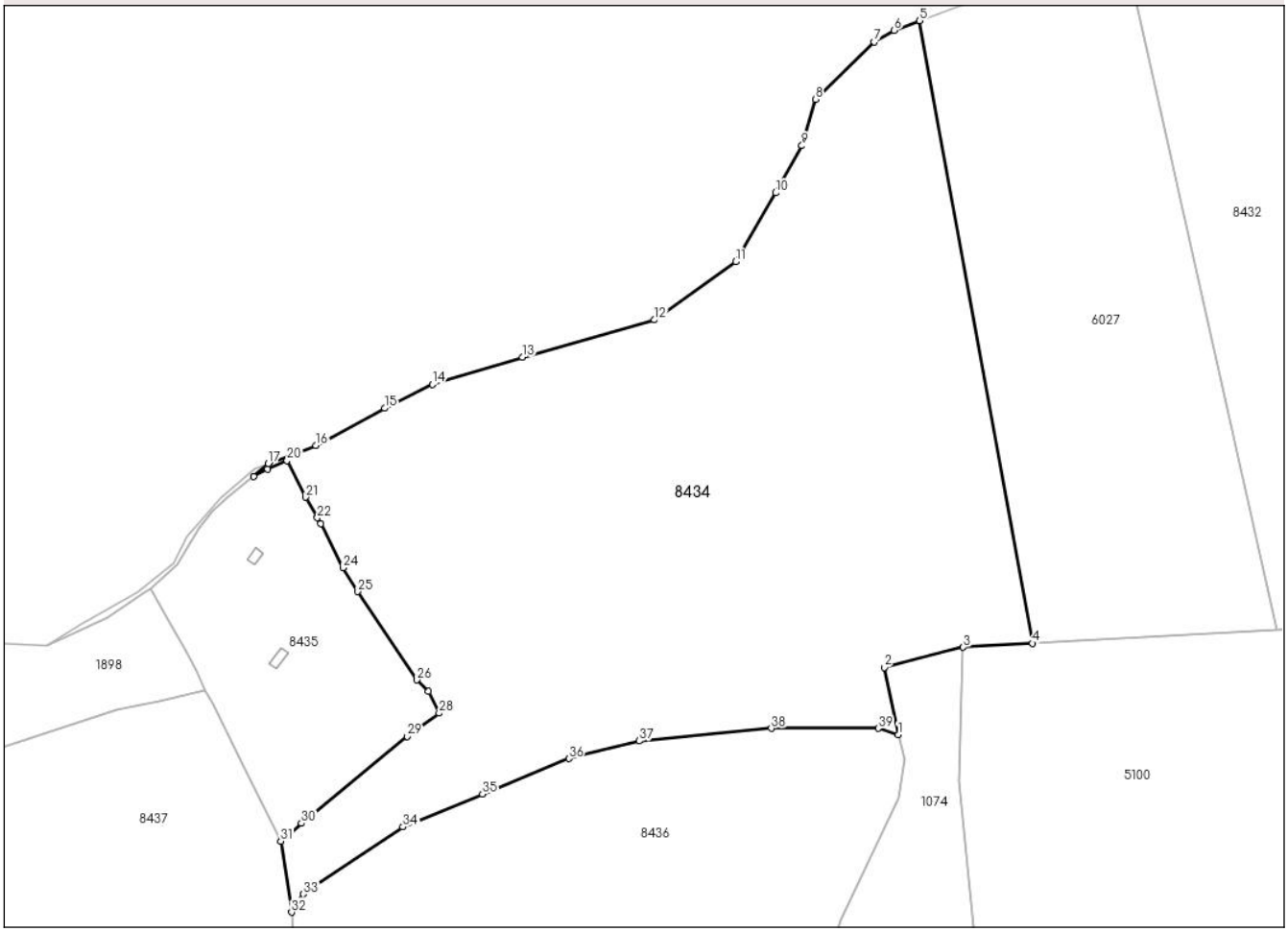

Date referitoare la teren

Crt	Categorie folosinţă	Intra vilan	Suprafaţa (mp)	Tarla	Parcelă	Nr. topo	Observaţii / Referinţe
1	pasune	NU	57.051	-	-	-	Pasune impadurita

Lungime Segmente
1) Valorile lungimilor segmentelor sunt obţinute din proiecţie în plan.

Punct început	X / Y	Punct sfârşit	X / Y	Lungime segment (** (m)
1	567.762,493 589.341,145	2	567.756,506 589.369,822	29.295
3	567.790,299 589.378,501	4	567.819,852 589.380,137	29.598
5	567.771,691 589.645,85	6	567.760,737 589.641,733	11.702
7	567.752,208 589.636,78	8	567.727,17 589.612,293	35.022
9	567.721,391 589.592,483	10	567.710,111 589.572,397	23.037

Punct început	X / Y	Punct sfârşit	X / Y	Lungime segment (** (m)
2	567.756,506 589.369,822	3	567.790,299 589.378,501	34.89
4	567.819,852 589.380,137	5	567.771,691 589.645,85	270.042
6	567.760,737 589.641,733	7	567.752,208 589.636,78	9.863
8	567.727,17 589.612,293	9	567.721,391 589.592,483	20.636
10	567.710,111 589.572,397	11	567.693,052 589.542,957	34.025

Document care conține date cu caracter personal, protejat de prevederile Regulamentului (UE) nr. 679/2016 și Legii 190/2018

Punct început	X / Y	Punct sfârşit	X / Y	Lungime segment (** (m)
11	567.693,052 589.542,957	12	567.658,384 589.518,194	42.604
13	567.601,979 589.502,236	14	567.563,459 589.490,679	40.216
15	567.543,099 589.480,499	16	567.513,658 589.464,541	33.488
17	567.493,379 589.456,856	18	567.487,166 589.451,356	8.298
19	567.493,047 589.454,546	20	567.501,432 589.458,173	9.136
21	567.509,388 589.442,537	22	567.514,359 589.433,75	10.096
23	567.515,735 589.431,129	24	567.525,3 589.412,411	21.02
25	567.531,659 589.402,218	26	567.556,907 589.364,496	45.392
27	567.561,867 589.359,604	28	567.566,403 589.350,336	10.318
29	567.552,721 589.340,392	30	567.507,457 589.303,366	58.479
31	567.498,712 589.295,752	32	567.503,352 589.265,407	30.698
33	567.508,438 589.273,153	34	567.550,9 589.301,83	51.239
35	567.584,878 589.315,805	36	567.621,77 589.330,977	39.89
37	567.651,953 589.338,471	38	567.708,238 589.343,856	56.542
39	567.754,015 589.343,856	1	567.762,493 589.341,145	8.901

Punct început	X / Y	Punct sfârşit	X / Y	Lungime segment (** (m)
12	567.658,384 589.518,194	13	567.601,979 589.502,236	58.619
14	567.563,459 589.490,679	15	567.543,099 589.480,499	22.763
16	567.513,658 589.464,541	17	567.493,379 589.456,856	21.686
18	567.487,166 589.451,356	19	567.493,047 589.454,546	6.69
20	567.501,432 589.458,173	21	567.509,388 589.442,537	17.544
22	567.514,359 589.433,75	23	567.515,735 589.431,129	2.96
24	567.525,3 589.412,411	25	567.531,659 589.402,218	12.014
26	567.556,907 589.364,496	27	567.561,867 589.359,604	6.967
28	567.566,403 589.350,336	29	567.552,721 589.340,392	16.914
30	567.507,457 589.303,366	31	567.498,712 589.295,752	11.595
32	567.503,352 589.265,407	33	567.508,438 589.273,153	9.266
34	567.550,9 589.301,83	35	567.584,878 589.315,805	36.74
36	567.621,77 589.330,977	37	567.651,953 589.338,471	31.099
38	567.708,238 589.343,856	39	567.754,015 589.343,856	45.777

**** Lungimile segmentelor sunt determinate în planul de proiecţie Stereo 70 şi sunt rotunjite la 1 milimetru.**
***** Distanţa dintre puncte este formată din segmente cumulate ce sunt mai mici decât valoarea 1 milimetru.**

Document care conține date cu caracter personal, protejat de prevederile Regulamentului (UE) nr. 679/2016 și Legii 190/2018

DATE DESPRE IMOBILUL NR. 8435

Oficiul de Cadastru şi Publicitate Imobiliară NEAMT
Biroul de Cadastru şi Publicitate Imobiliară Bicaz

A. Partea I. Descrierea imobilului

TEREN Extravilan

Adresa: Jud. Neamt

Nr. Crt	Nr cadastral Nr. topografic	Suprafaţa* (mp)	Observaţii / Referinţe
A1	51669	10.016	Sector cadastral:20 Teren imprejmuit; Actualizare cu acte constructii

Construcţii

Crt	Nr cadastral Nr. topografic	Adresa	Observaţii / Referinţe
A1.1	51669-C1	Jud. Neamt	Nr. niveluri:1; S. construita la sol:24 mp; S. construita desfasurata:24 mp; COLIBA
A1.2	51669-C2	Jud. Neamt	Nr. niveluri:1; S. construita la sol:31 mp; S. construita desfasurata:31 mp; GRAJD

B. Partea II. Proprietari şi acte

Inscrieri privitoare la dreptul de proprietate şi alte drepturi reale		Referinţe
24262 / 28/10/2022		
Act Notarial nr. Contract de donatie aut. nr. 4665, din 26/10/2022 emis de NP IONIŢĂ Ana;		
B1	Intabulare, drept de PROPRIETATE, cu titlu de drept de donatie, ca bun propriu,, dobandit prin Conventie, cota actuala 1/1, cota initiala 1/1	A1
	1) **VOAEDEȘ OVIDIU**	
Act Administrativ nr. 4070, din 17/05/2024 emis de Primaria com. Damuc;		
B2	Intabulare, drept de PROPRIETATE, dobandit prin Lege, cota actuala 1/1, cota initiala 1/1	A1.1, A1.2
	1) **VOAEDEȘ OVIDIU**	

C. Partea III. SARCINI

Inscrieri privind dezmembramintele dreptului de proprietate, drepturi reale de garanţie şi sarcini		Referinţe
24262 / 28/10/2022		
Act Notarial nr. Contract de donatie aut. nr. 4665, din 26/10/2022 emis de NP IONIŢĂ Ana;		
C1	Intabulare, drept de UZUFRUCT VIAGER, dobandit prin Conventie, cota actuala 1/1, cota initiala 1/1	A1
	1) **VOAEDEȘ ELENA**	

Document care conține date cu caracter personal, protejat de prevederile Regulamentului (UE) nr. 679/2016 și Legii 190/2018

Anexa Nr. 1 La Partea I

Teren

Nr cadastral	Suprafaţa (mp)*	Observaţii / Referinţe
51669	10.016	Actualizare cu acte constructii

* Suprafaţa este determinată in planul de proiecţie Stereo 70.

DETALII LINIARE IMOBIL

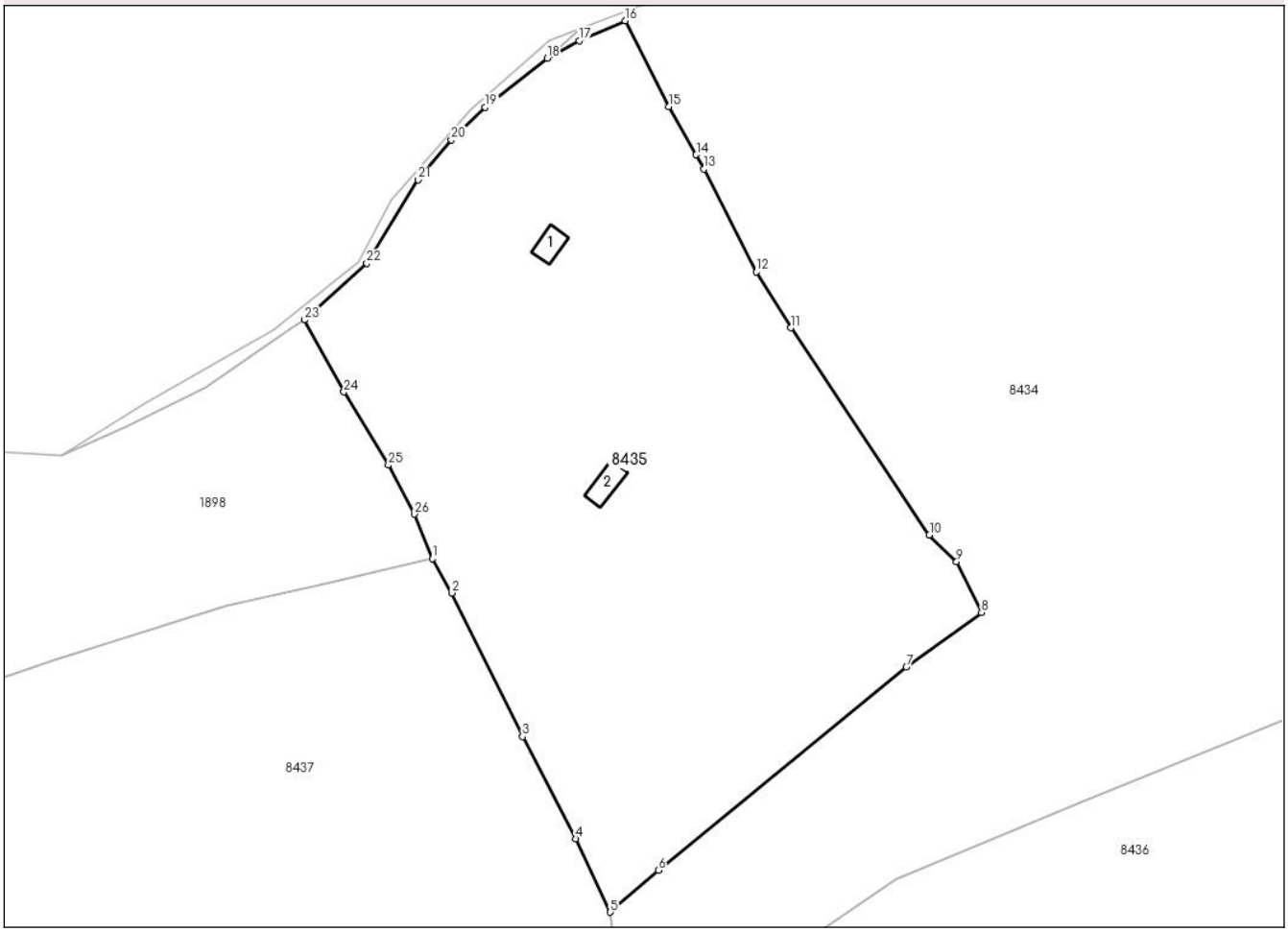

Date referitoare la teren

Crt	Categorie folosinţă	Intra vilan	Suprafaţa (mp)	Tarla	Parcelă	Nr. topo	Observaţii / Referinţe
1	faneata	NU	10.016	-	-	-	

Date referitoare la construcţii

Crt	Număr	Destinaţie construcţie	Supraf. (mp)	Situaţie juridică	Observaţii / Referinţe
A1.1	51669-C1	constructii anexa	24	Cu acte	Nr. niveluri:1; S. construita la sol:24 mp; S. construita desfasurata:24 mp; COLIBA
A1.2	51669-C2	constructii anexa	31	Cu acte	Nr. niveluri:1; S. construita la sol:31 mp; S. construita desfasurata:31 mp; GRAJD

Lungime Segmente
1) Valorile lungimilor segmentelor sunt obţinute din proiecţie în plan.

Punct început	X / Y	Punct sfârşit	X / Y	Lungime segment (** (m)
1	567.466,287 589.360,14	2	567.469,827 589.353,913	7.163
3	567.482,688 589.327,749	4	567.492,439 589.309,139	21.01
5	567.498,712 589.295,752	6	567.507,457 589.303,366	11.595

Punct început	X / Y	Punct sfârşit	X / Y	Lungime segment (** (m)
2	567.469,827 589.353,913	3	567.482,688 589.327,749	29.154
4	567.492,439 589.309,139	5	567.498,712 589.295,752	14.784
6	567.507,457 589.303,366	7	567.552,721 589.340,392	58.479

Document care conține date cu caracter personal, protejat de prevederile Regulamentului (UE) nr. 679/2016 și Legii 190/2018

Punct început	X / Y	Punct sfârşit	X / Y	Lungime segment (** (m)
7	567.552,721 589.340,392	8	567.566,403 589.350,336	16.914
9	567.561,867 589.359,604	10	567.556,907 589.364,496	6.967
11	567.531,659 589.402,218	12	567.525,3 589.412,411	12.014
13	567.515,735 589.431,129	14	567.514,359 589.433,75	2.96
15	567.509,388 589.442,537	16	567.501,432 589.458,173	17.544
17	567.493,047 589.454,546	18	567.487,166 589.451,356	6.69
19	567.475,88 589.442,395	20	567.469,699 589.436,486	8.551
21	567.463,668 589.429,175	22	567.454,292 589.414,0	17.838
23	567.442,964 589.403,659	24	567.450,126 589.390,538	14.948
25	567.458,222 589.377,193	26	567.462,958 589.368,255	10.115

Punct început	X / Y	Punct sfârşit	X / Y	Lungime segment (** (m)
8	567.566,403 589.350,336	9	567.561,867 589.359,604	10.318
10	567.556,907 589.364,496	11	567.531,659 589.402,218	45.392
12	567.525,3 589.412,411	13	567.515,735 589.431,129	21.02
14	567.514,359 589.433,75	15	567.509,388 589.442,537	10.096
16	567.501,432 589.458,173	17	567.493,047 589.454,546	9.136
18	567.487,166 589.451,356	19	567.475,88 589.442,395	14.411
20	567.469,699 589.436,486	21	567.463,668 589.429,175	9.478
22	567.454,292 589.414,0	23	567.442,964 589.403,659	15.338
24	567.450,126 589.390,538	25	567.458,222 589.377,193	15.609
26	567.462,958 589.368,255	1	567.466,287 589.360,14	8.771

** Lungimile segmentelor sunt determinate în planul de proiecţie Stereo 70 şi sunt rotunjite la 1 milimetru.
*** Distanţa dintre puncte este formată din segmente cumulate ce sunt mai mici decât valoarea 1 milimetru.

Document care conține date cu caracter personal, protejat de prevederile Regulamentului (UE) nr. 679/2016 și Legii 190/2018

DATE DESPRE IMOBILUL NR. 8436

Oficiul de Cadastru şi Publicitate Imobiliară NEAMT
Biroul de Cadastru şi Publicitate Imobiliară Bicaz

A. Partea I. Descrierea imobilului

TEREN Extravilan

Adresa: Jud. Neamt, pct. 'Up Vi, Ua 300'

Nr. Crt	Nr cadastral Nr. topografic	Suprafaţa* (mp)	Observaţii / Referinţe
A1		76.600	Sector cadastral:20 Teren neimprejmuit;

B. Partea II. Proprietari şi acte

Inscrieri privitoare la dreptul de proprietate şi alte drepturi reale		Referinţe
8436 / 30/04/2024		
Act Normativ nr. 1705, din 21/12/2006 emis de GUVERNUL ROMANIEI;		
B1	Intabulare, drept de PROPRIETATE, dobandit prin Lege, cota actuala 1/1, cota initiala 1/1	A1
	1) **STATUL ROMÂN**, CIF:9999999999999	
Ordonanta nr. 982, din 29/12/1998 emis de GUVERNUL ROMANIEI (Ordin MMAP nr. 487 din 09.03.2016 ; Aviz CTAS nr. 137 din 04.06.2015 ; Amenajamentul UP VI Cheile Bicazului - OS Bicaz, DS Neamt ; PV CTE nr. 406 din 27.06.2014, Declaratia 5122 din 15.04.2024, eliberata de RNP ROMSILVA - DS NEAMT);		
B2	Intabulare, drept de ADMINISTRARE, dobandit prin Lege, cota actuala 1/1, cota initiala 1/1	A1
	1) **REGIA NAŢIONALĂ A PĂDURILOR ROMSILVA RA**, CIF:1590120	

C. Partea III. SARCINI .

Inscrieri privind dezmembramintele dreptului de proprietate, drepturi reale de garanţie şi sarcini	Referinţe
NU SUNT	

Anexa Nr. 1 La Partea I

Teren

Nr cadastral	Suprafaţa (mp)*	Observaţii / Referinţe
	76.600	

* Suprafaţa este determinată in planul de proiecţie Stereo 70.

DETALII LINIARE IMOBIL

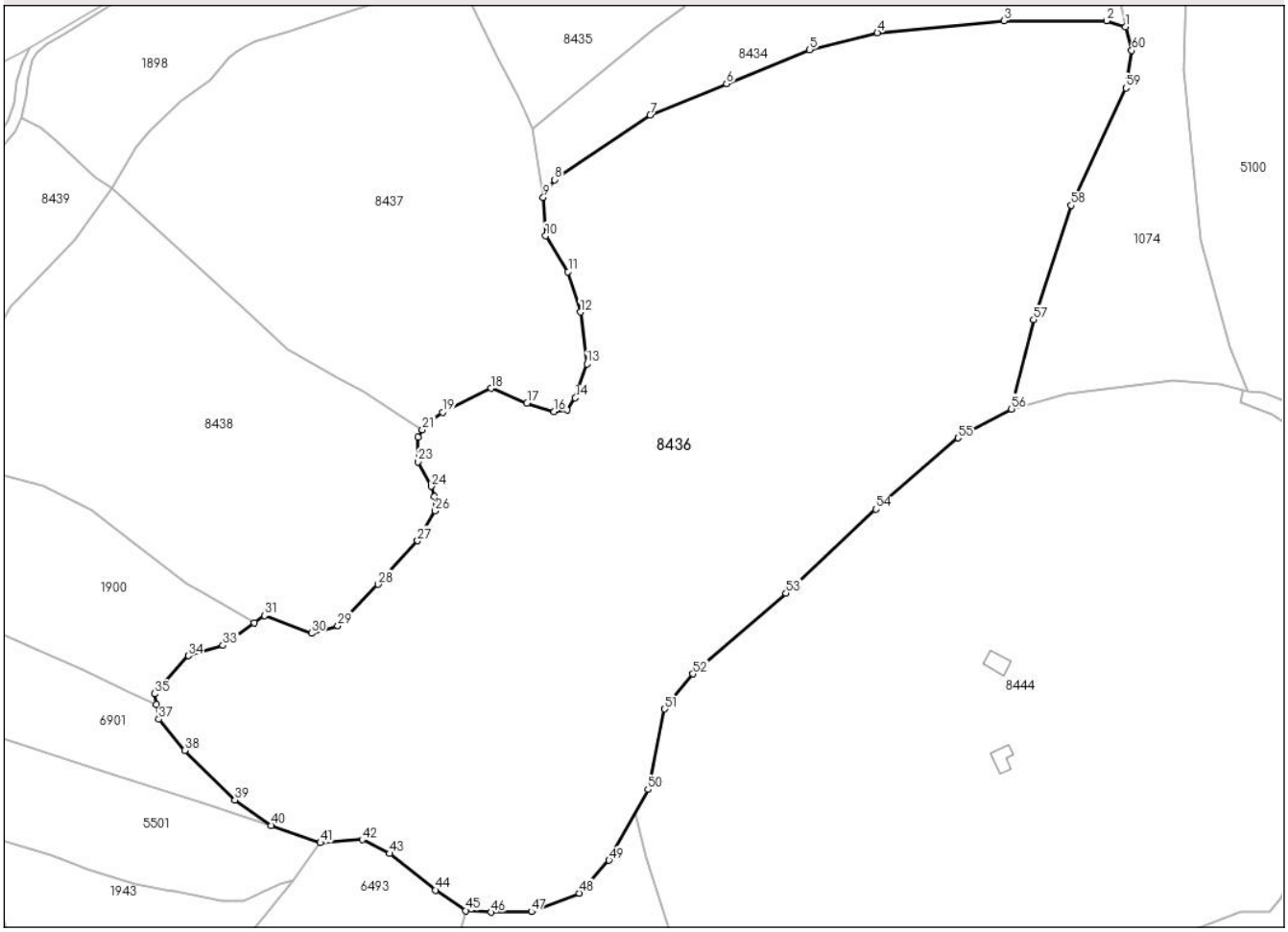

Date referitoare la teren

Crt	Categorie folosință	Intra vilan	Suprafaţa (mp)	Tarla	Parcelă	Nr. topo	Observaţii / Referinţe
1	padure	NU	76.600	UP VI	ua 300	-	

Lungime Segmente

1) Valorile lungimilor segmentelor sunt obţinute din proiecţie în plan.

Punct început	X / Y	Punct sfârşit	X / Y	Lungime segment
1	567.762,493 589.341,145	2	567.754,015 589.343,856	8.901
4	567.651,953 589.338,471	5	567.621,77 589.330,977	31.099
7	567.550,9 589.301,83	8	567.508,438 589.273,153	51.239
10	567.504,32 589.248,219	11	567.514,349 589.232,272	18.838
13	567.522,728 589.191,329	14	567.517,551 589.176,224	15.968
16	567.508,17 589.170,175	17	567.496,065 589.173,804	12.637

Punct început	X / Y	Punct sfârşit	X / Y	Lungime segment
2	567.754,015 589.343,856	3	567.708,238 589.343,856	45.777
5	567.621,77 589.330,977	6	567.584,878 589.315,805	39.89
8	567.508,438 589.273,153	9	567.503,352 589.265,407	9.266
11	567.514,349 589.232,272	12	567.519,821 589.214,327	18.761
14	567.517,551 589.176,224	15	567.513,919 589.170,78	6.544
17	567.496,065 589.173,804	18	567.480,027 589.180,458	17.364

Punct început	X / Y	Punct sfârşit	X / Y	Lungime segment
3	567.708,238 589.343,856	4	567.651,953 589.338,471	56.542
6	567.584,878 589.315,805	7	567.550,9 589.301,83	36.74
9	567.503,352 589.265,407	10	567.504,32 589.248,219	17.215
12	567.519,821 589.214,327	13	567.522,728 589.191,329	23.181
15	567.513,919 589.170,78	16	567.508,17 589.170,175	5.781
18	567.480,027 589.180,458	19	567.458,542 589.169,872	23.951

Document care conține date cu caracter personal, protejat de prevederile Regulamentului (UE) nr. 679/2016 și Legii 190/2018

Punct început	X / Y	Punct sfârşit	X / Y	Lungime segment
19	567.458,542 589.169,872	20	567.450,977 589.164,731	9.147
22	567.447,648 589.158,682	23	567.447,648 589.147,793	10.889
25	567.454,911 589.132,368	26	567.455,213 589.126,017	6.358
28	567.429,794 589.093,352	29	567.411,94 589.074,902	25.674
31	567.379,258 589.079,439	32	567.374,727 589.076,172	5.586
34	567.345,366 589.061,594	35	567.330,236 589.044,656	22.712
37	567.332,177 589.033,346	38	567.343,705 589.019,451	18.055
40	567.382,362 588.986,237	41	567.404,142 588.978,471	23.123
43	567.434,921 588.973,696	44	567.455,267 588.957,429	26.049
46	567.480,02 588.947,6	47	567.497,992 588.947,939	17.975
49	567.532,579 588.970,646	50	567.549,873 589.002,166	35.953
52	567.569,916 589.053,515	53	567.611,285 589.089,44	54.791
55	567.687,956 589.158,397	56	567.711,693 589.171,276	27.006
58	567.738,141 589.261,767	59	567.762,556 589.313,961	57.622

Punct început	X / Y	Punct sfârşit	X / Y	Lungime segment
20	567.450,977 589.164,731	21	567.449,482 589.162,015	3.1
23	567.447,648 589.147,793	24	567.453,398 589.136,905	12.313
26	567.455,213 589.126,017	27	567.447,345 589.112,709	15.46
29	567.411,94 589.074,902	30	567.400,138 589.071,575	12.262
32	567.374,727 589.076,172	33	567.360,799 589.066,131	17.17
35	567.330,236 589.044,656	36	567.331,049 589.039,916	4.809
38	567.343,705 589.019,451	39	567.366,086 588.997,421	31.404
41	567.404,142 588.978,471	42	567.422,714 588.979,797	18.619
44	567.455,267 588.957,429	45	567.468,83 588.948,278	16.361
47	567.497,992 588.947,939	48	567.519,355 588.956,073	22.859
50	567.549,873 589.002,166	51	567.557,37 589.037,925	36.536
53	567.611,285 589.089,44	54	567.651,298 589.126,721	54.689
56	567.711,693 589.171,276	57	567.721,526 589.210,93	40.855
59	567.762,556 589.313,961	60	567.765,205 589.330,639	16.887

Punct început	X / Y	Punct sfârşit	X / Y	Lungime segment
21	567.449,482 589.162,015	22	567.447,648 589.158,682	3.804
24	567.453,398 589.136,905	25	567.454,911 589.132,368	4.783
27	567.447,345 589.112,709	28	567.429,794 589.093,352	26.129
30	567.400,138 589.071,575	31	567.379,258 589.079,439	22.312
33	567.360,799 589.066,131	34	567.345,366 589.061,594	16.086
36	567.331,049 589.039,916	37	567.332,177 589.033,346	6.666
39	567.366,086 588.997,421	40	567.382,362 588.986,237	19.748
42	567.422,714 588.979,797	43	567.434,921 588.973,696	13.647
45	567.468,83 588.948,278	46	567.480,02 588.947,6	11.211
48	567.519,355 588.956,073	49	567.532,579 588.970,646	19.679
51	567.557,37 589.037,925	52	567.569,916 589.053,515	20.011
54	567.651,298 589.126,721	55	567.687,956 589.158,397	48.448
57	567.721,526 589.210,93	58	567.738,141 589.261,767	53.483
60	567.765,205 589.330,639	1	567.762,493 589.341,145	10.85

**** Lungimile segmentelor sunt determinate în planul de proiecţie Stereo 70 şi sunt rotunjite la 1 milimetru.**
***** Distanţa dintre puncte este formată din segmente cumulate ce sunt mai mici decât valoarea 1 milimetru.**

Document care conține date cu caracter personal, protejat de prevederile Regulamentului (UE) nr. 679/2016 și Legii 190/2018

DATE DESPRE IMOBILUL NR. 8437

Oficiul de Cadastru şi Publicitate Imobiliară NEAMT
Biroul de Cadastru şi Publicitate Imobiliară Bicaz

A. Partea I. Descrierea imobilului

TEREN Extravilan

Adresa: Jud. Neamt, pct. 'Damuc'

Nr. Crt	Nr cadastral Nr. topografic	Suprafaţa* (mp)	Observaţii / Referinţe
A1		25.898	Sector cadastral:20 Teren neimprejmuit;

B. Partea II. Proprietari şi acte

Inscrieri privitoare la dreptul de proprietate şi alte drepturi reale		Referinţe
8437 / 30/04/2024		
Act Administrativ nr. 4070, din 17/05/2024 emis de Primaria com. Damuc;		
B1	Inscrierea posesiei, drept de PROPRIETATE, dobandit prin Lege, cota actuala 1/1, cota initiala 1/1	A1
	1) **NEIDENTIFICAT NEIDENTIFICAT**, CIF:0000000000000	
Act Normativ nr. 7, din 13/03/1996 emis de Parlamentul României ((art.13));		
B2	Se noteaza mentiunea de proprietar neidentificat	A1

C. Partea III. SARCINI .

Inscrieri privind dezmembramintele dreptului de proprietate, drepturi reale de garanţie şi sarcini	Referinţe
NU SUNT	

Document care conține date cu caracter personal, protejat de prevederile Regulamentului (UE) nr. 679/2016 și Legii 190/2018

Anexa Nr. 1 La Partea I

Teren

Nr cadastral	Suprafaţa (mp)*	Observaţii / Referinţe
	25.898	

* Suprafaţa este determinată in planul de proiecţie Stereo 70.

DETALII LINIARE IMOBIL

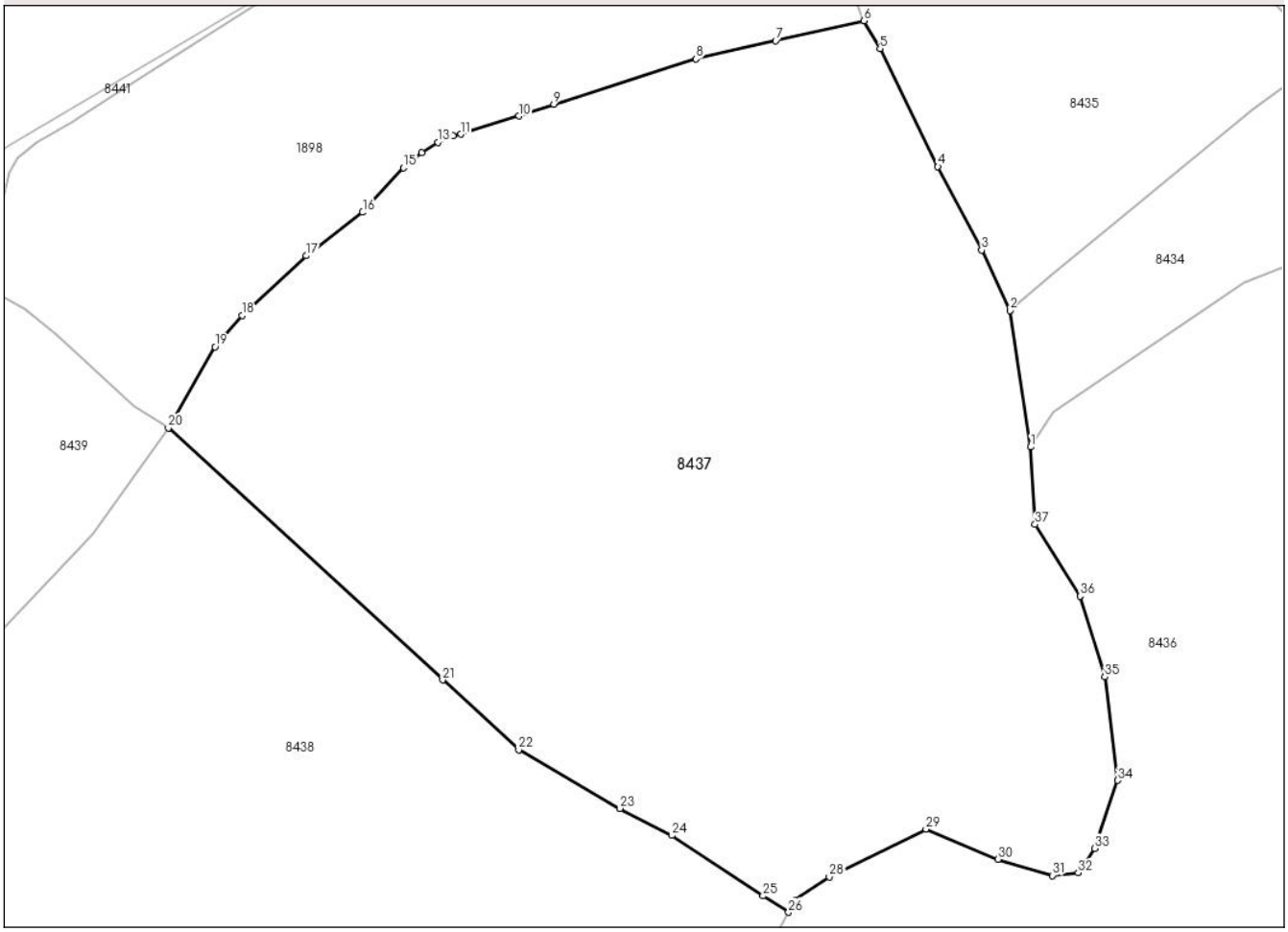

Date referitoare la teren

Crt	Categorie folosință	Intra vilan	Suprafaţa (mp)	Tarla	Parcelă	Nr. topo	Observaţii / Referinţe
1	pasune	NU	21.598	-	-	-	
2	pasune	NU	4.300	-	-	-	Pasune impadurita

Lungime Segmente

1) Valorile lungimilor segmentelor sunt obţinute din proiecţie în plan.

Punct început	X / Y	Punct sfârşit	X / Y	Lungime segment (** (m)
1	567.503,352 589.265,407	2	567.498,712 589.295,752	30.698
3	567.492,439 589.309,139	4	567.482,688 589.327,749	21.01
5	567.469,827 589.353,913	6	567.466,287 589.360,14	7.163
7	567.446,589 589.355,674	8	567.428,833 589.351,642	18.208

Punct început	X / Y	Punct sfârşit	X / Y	Lungime segment (** (m)
2	567.498,712 589.295,752	3	567.492,439 589.309,139	14.784
4	567.482,688 589.327,749	5	567.469,827 589.353,913	29.154
6	567.466,287 589.360,14	7	567.446,589 589.355,674	20.198
8	567.428,833 589.351,642	9	567.397,219 589.341,62	33.165

Document care conține date cu caracter personal, protejat de prevederile Regulamentului (UE) nr. 679/2016 și Legii 190/2018

Punct început	X / Y	Punct sfârşit	X / Y	Lungime segment (** (m)
9	567.397,219 589.341,62	10	567.389,515 589.338,942	8.156
11	567.376,56 589.334,924	12	567.374,844 589.334,533	1.76
13	567.371,489 589.333,104	14	567.367,893 589.330,756	4.295
15	567.363,815 589.327,431	16	567.354,726 589.317,56	13.418
17	567.342,132 589.307,915	18	567.327,852 589.294,628	19.505
19	567.321,894 589.287,646	20	567.311,481 589.269,65	20.792
21	567.372,494 589.213,65	22	567.389,438 589.198,098	22.999
23	567.411,967 589.185,072	24	567.423,499 589.179,092	12.99
25	567.443,786 589.165,639	26	567.449,482 589.162,015	6.751
27	567.450,977 589.164,731	28	567.458,542 589.169,872	9.147
29	567.480,027 589.180,458	30	567.496,065 589.173,804	17.364
31	567.508,17 589.170,175	32	567.513,919 589.170,78	5.781
33	567.517,551 589.176,224	34	567.522,728 589.191,329	15.968
35	567.519,821 589.214,327	36	567.514,349 589.232,272	18.761
37	567.504,32 589.248,219	1	567.503,352 589.265,407	17.215

Punct început	X / Y	Punct sfârşit	X / Y	Lungime segment (** (m)
10	567.389,515 589.338,942	11	567.376,56 589.334,924	13.564
12	567.374,844 589.334,533	13	567.371,489 589.333,104	3.647
14	567.367,893 589.330,756	15	567.363,815 589.327,431	5.262
16	567.354,726 589.317,56	17	567.342,132 589.307,915	15.863
18	567.327,852 589.294,628	19	567.321,894 589.287,646	9.179
20	567.311,481 589.269,65	21	567.372,494 589.213,65	82.817
22	567.389,438 589.198,098	23	567.411,967 589.185,072	26.024
24	567.423,499 589.179,092	25	567.443,786 589.165,639	24.342
26	567.449,482 589.162,015	27	567.450,977 589.164,731	3.1
28	567.458,542 589.169,872	29	567.480,027 589.180,458	23.951
30	567.496,065 589.173,804	31	567.508,17 589.170,175	12.637
32	567.513,919 589.170,78	33	567.517,551 589.176,224	6.544
34	567.522,728 589.191,329	35	567.519,821 589.214,327	23.181
36	567.514,349 589.232,272	37	567.504,32 589.248,219	18.838

** Lungimile segmentelor sunt determinate în planul de proiecţie Stereo 70 şi sunt rotunjite la 1 milimetru.
*** Distanţa dintre puncte este formată din segmente cumulate ce sunt mai mici decât valoarea 1 milimetru.

Document care conține date cu caracter personal, protejat de prevederile Regulamentului (UE) nr. 679/2016 și Legii 190/2018

DATE DESPRE IMOBILUL NR. 8438

Oficiul de Cadastru şi Publicitate Imobiliară NEAMT
Biroul de Cadastru şi Publicitate Imobiliară Bicaz

A. Partea I. Descrierea imobilului

TEREN Extravilan

Adresa: Jud. Neamt, pct. 'Damuc'

Nr. Crt	Nr cadastral Nr. topografic	Suprafaţa* (mp)	Observaţii / Referinţe
A1		23.044	Sector cadastral:20 Teren neimprejmuit;

B. Partea II. Proprietari şi acte

Inscrieri privitoare la dreptul de proprietate şi alte drepturi reale		Referinţe
8438 / 30/04/2024		
Act Administrativ nr. 4070, din 17/05/2024 emis de Primaria com. Damuc;		
B1	Inscrierea posesiei, drept de PROPRIETATE, dobandit prin Lege, cota actuala 1/1, cota initiala 1/1	A1
	1) **NEIDENTIFICAT NEIDENTIFICAT**, CIF:0000000000000	
Act Normativ nr. 7, din 13/03/1996 emis de Parlamentul României ((art.13));		
B2	Se noteaza mentiunea de proprietar neidentificat	A1

C. Partea III. SARCINI .

Inscrieri privind dezmembramintele dreptului de proprietate, drepturi reale de garanţie şi sarcini	Referinţe
NU SUNT	

Document care conține date cu caracter personal, protejat de prevederile Regulamentului (UE) nr. 679/2016 și Legii 190/2018

Anexa Nr. 1 La Partea I

Teren

Nr cadastral	Suprafaţa (mp)*	Observaţii / Referinţe
	23.044	

* Suprafaţa este determinată in planul de proiecţie Stereo 70.

DETALII LINIARE IMOBIL

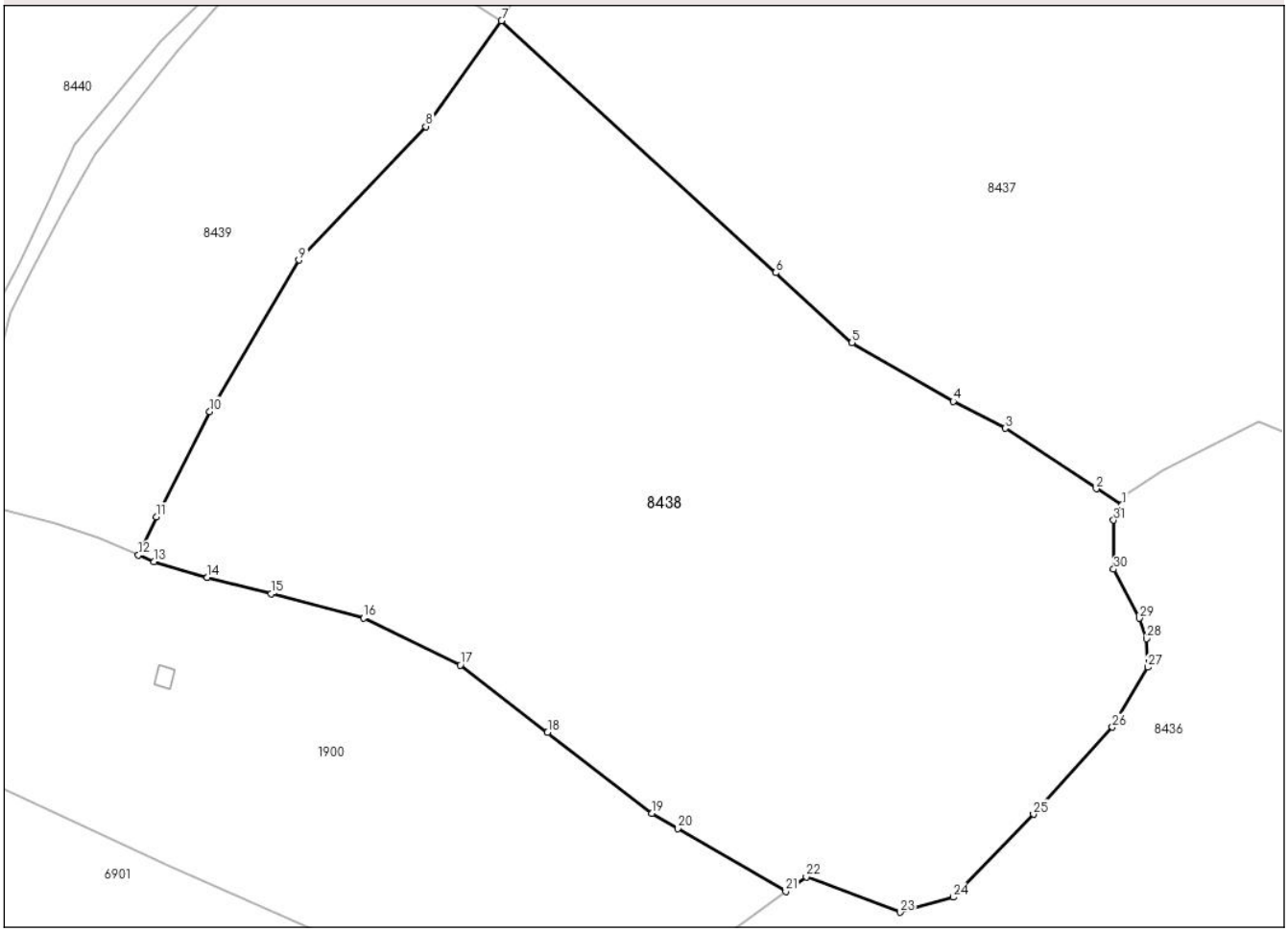

Date referitoare la teren

Crt	Categorie folosință	Intra vilan	Suprafaţa (mp)	Tarla	Parcelă	Nr. topo	Observaţii / Referinţe
1	pasune	NU	15.309	-	-	-	
2	pasune	NU	7.735	-	-	-	Pasune impadurita

Lungime Segmente

1) Valorile lungimilor segmentelor sunt obţinute din proiecţie în plan.

Punct început	X / Y	Punct sfârşit	X / Y	Lungime segment (** (m)
1	567.449,482 589.162,015	2	567.443,786 589.165,639	6.751
3	567.423,499 589.179,092	4	567.411,967 589.185,072	12.99
5	567.389,438 589.198,098	6	567.372,494 589.213,65	22.999
7	567.311,481 589.269,65	8	567.294,622 589.246,147	28.924

Punct început	X / Y	Punct sfârşit	X / Y	Lungime segment (** (m)
2	567.443,786 589.165,639	3	567.423,499 589.179,092	24.342
4	567.411,967 589.185,072	5	567.389,438 589.198,098	26.024
6	567.372,494 589.213,65	7	567.311,481 589.269,65	82.817
8	567.294,622 589.246,147	9	567.266,433 589.216,464	40.935

Document care conține date cu caracter personal, protejat de prevederile Regulamentului (UE) nr. 679/2016 și Legii 190/2018

Punct început	X / Y	Punct sfârşit	X / Y	Lungime segment (** (m)
9	567.266,433 589.216,464	10	567.246,573 589.182,83	39.06
11	567.234,721 589.159,446	12	567.230,715 589.150,918	9.422
13	567.234,199 589.149,439	14	567.246,056 589.146,008	12.343
15	567.260,212 589.142,31	16	567.280,845 589.136,92	21.325
17	567.302,332 589.126,507	18	567.321,713 589.111,52	24.5
19	567.344,946 589.093,524	20	567.350,677 589.090,185	6.633
21	567.374,727 589.076,172	22	567.379,258 589.079,439	5.586
23	567.400,138 589.071,575	24	567.411,94 589.074,902	12.262
25	567.429,794 589.093,352	26	567.447,345 589.112,709	26.129
27	567.455,213 589.126,017	28	567.454,911 589.132,368	6.358
29	567.453,398 589.136,905	30	567.447,648 589.147,793	12.313
31	567.447,648 589.158,682	1	567.449,482 589.162,015	3.804

Punct început	X / Y	Punct sfârşit	X / Y	Lungime segment (** (m)
10	567.246,573 589.182,83	11	567.234,721 589.159,446	26.216
12	567.230,715 589.150,918	13	567.234,199 589.149,439	3.785
14	567.246,056 589.146,008	15	567.260,212 589.142,31	14.631
16	567.280,845 589.136,92	17	567.302,332 589.126,507	23.877
18	567.321,713 589.111,52	19	567.344,946 589.093,524	29.388
20	567.350,677 589.090,185	21	567.374,727 589.076,172	27.835
22	567.379,258 589.079,439	23	567.400,138 589.071,575	22.312
24	567.411,94 589.074,902	25	567.429,794 589.093,352	25.674
26	567.447,345 589.112,709	27	567.455,213 589.126,017	15.46
28	567.454,911 589.132,368	29	567.453,398 589.136,905	4.783
30	567.447,648 589.147,793	31	567.447,648 589.158,682	10.889

** Lungimile segmentelor sunt determinate în planul de proiecţie Stereo 70 şi sunt rotunjite la 1 milimetru.
*** Distanţa dintre puncte este formată din segmente cumulate ce sunt mai mici decât valoarea 1 milimetru.

Document care conține date cu caracter personal, protejat de prevederile Regulamentului (UE) nr. 679/2016 și Legii 190/2018

DATE DESPRE IMOBILUL NR. 8439

Oficiul de Cadastru şi Publicitate Imobiliară NEAMT
Biroul de Cadastru şi Publicitate Imobiliară Bicaz

A. Partea I. Descrierea imobilului

TEREN Extravilan

Adresa: Jud. Neamt, pct. 'Damuc'

Nr. Crt	Nr cadastral Nr. topografic	Suprafaţa* (mp)	Observaţii / Referinţe
A1		7.573	Sector cadastral:20 Teren neimprejmuit;

B. Partea II. Proprietari şi acte

Inscrieri privitoare la dreptul de proprietate şi alte drepturi reale		Referinţe
8439 / 30/04/2024		
Act Administrativ nr. 4070, din 17/05/2024 emis de Primaria com. Damuc;		
B1	Inscrierea posesiei, drept de PROPRIETATE, dobandit prin Lege, cota actuala 1/1, cota initiala 1/1	A1
	1) **NEIDENTIFICAT NEIDENTIFICAT**, CIF:0000000000000	
Act Normativ nr. 7, din 13/03/1996 emis de Parlamentul României ((art.13));		
B2	Se noteaza mentiunea de proprietar neidentificat	A1

C. Partea III. SARCINI .

Inscrieri privind dezmembramintele dreptului de proprietate, drepturi reale de garanţie şi sarcini	Referinţe
NU SUNT	

Document care conține date cu caracter personal, protejat de prevederile Regulamentului (UE) nr. 679/2016 și Legii 190/2018

Anexa Nr. 1 La Partea I

Teren

Nr cadastral	Suprafaţa (mp)*	Observaţii / Referinţe
	7.573	

* Suprafaţa este determinată in planul de proiecţie Stereo 70.

DETALII LINIARE IMOBIL

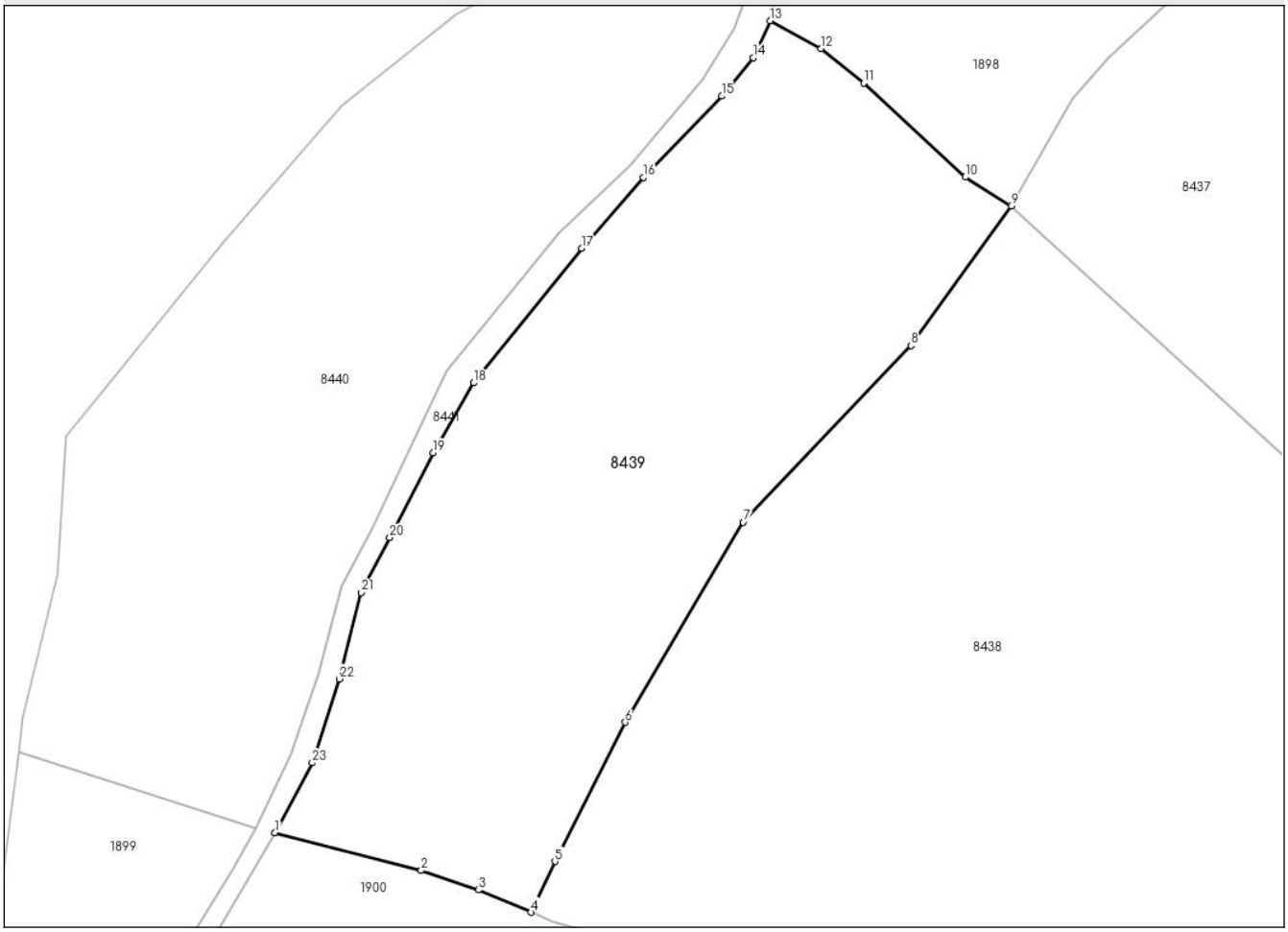

Date referitoare la teren

Crt	Categorie folosință	Intra vilan	Suprafaţa (mp)	Tarla	Parcelă	Nr. topo	Observaţii / Referinţe
1	pasune	NU	4.624	-	-	-	
2	pasune	NU	2.949	-	-	-	Pasune impadurita

Lungime Segmente

1) Valorile lungimilor segmentelor sunt obţinute din proiecţie în plan.

Punct început	X / Y	Punct sfârşit	X / Y	Lungime segment (** (m)
1	567.187,644 589.164,245	2	567.212,231 589.157,926	25.386
3	567.221,861 589.154,675	4	567.230,715 589.150,918	9.618
5	567.234,721 589.159,446	6	567.246,573 589.182,83	26.216
7	567.266,433 589.216,464	8	567.294,622 589.246,147	40.935

Punct început	X / Y	Punct sfârşit	X / Y	Lungime segment (** (m)
2	567.212,231 589.157,926	3	567.221,861 589.154,675	10.164
4	567.230,715 589.150,918	5	567.234,721 589.159,446	9.422
6	567.246,573 589.182,83	7	567.266,433 589.216,464	39.06
8	567.294,622 589.246,147	9	567.311,481 589.269,65	28.924

Document care conține date cu caracter personal, protejat de prevederile Regulamentului (UE) nr. 679/2016 și Legii 190/2018

Punct început	X / Y	Punct sfârşit	X / Y	Lungime segment (** (m)
9	567.311,481 589.269,65	10	567.303,777 589.274,465	9.085
11	567.286,683 589.290,295	12	567.279,461 589.296,073	9.249
13	567.270,939 589.300,762	14	567.268,124 589.294,573	6.799
15	567.262,782 589.288,09	16	567.249,587 589.274,419	19.0
17	567.239,203 589.262,511	18	567.221,035 589.239,907	29.0
19	567.214,25 589.228,12	20	567.206,925 589.213,895	16.0
21	567.202,141 589.204,661	22	567.198,436 589.190,126	15.0
23	567.193,91 589.176,035	1	567.187,644 589.164,245	13.352

Punct început	X / Y	Punct sfârşit	X / Y	Lungime segment (** (m)
10	567.303,777 589.274,465	11	567.286,683 589.290,295	23.298
12	567.279,461 589.296,073	13	567.270,939 589.300,762	9.727
14	567.268,124 589.294,573	15	567.262,782 589.288,09	8.4
16	567.249,587 589.274,419	17	567.239,203 589.262,511	15.8
18	567.221,035 589.239,907	19	567.214,25 589.228,12	13.6
20	567.206,925 589.213,895	21	567.202,141 589.204,661	10.4
22	567.198,436 589.190,126	23	567.193,91 589.176,035	14.8

** Lungimile segmentelor sunt determinate în planul de proiecţie Stereo 70 şi sunt rotunjite la 1 milimetru.
*** Distanţa dintre puncte este formată din segmente cumulate ce sunt mai mici decât valoarea 1 milimetru.

Document care conține date cu caracter personal, protejat de prevederile Regulamentului (UE) nr. 679/2016 și Legii 190/2018

DATE DESPRE IMOBILUL NR. 8440

Oficiul de Cadastru şi Publicitate Imobiliară NEAMT
Biroul de Cadastru şi Publicitate Imobiliară Bicaz

A. Partea I. Descrierea imobilului

TEREN Extravilan

Adresa: Jud. Neamt, pct. 'Damuc'

Nr. Crt	Nr cadastral Nr. topografic	Suprafaţa* (mp)	Observaţii / Referinţe
A1		7.618	Sector cadastral:20 Teren neimprejmuit;

B. Partea II. Proprietari şi acte

Inscrieri privitoare la dreptul de proprietate şi alte drepturi reale		Referinţe
8440 / 30/04/2024		
Act Administrativ nr. 4070, din 17/05/2024 emis de Primaria com. Damuc;		
B1	Inscrierea posesiei, drept de PROPRIETATE, dobandit prin Lege, cota actuala 1/1, cota initiala 1/1	A1
	1) **NEIDENTIFICAT NEIDENTIFICAT**, CIF:0000000000000	
Act Normativ nr. 7, din 13/03/1996 emis de Parlamentul României ((art.13));		
B2	Se noteaza mentiunea de proprietar neidentificat	A1

C. Partea III. SARCINI .

Inscrieri privind dezmembramintele dreptului de proprietate, drepturi reale de garanţie şi sarcini	Referinţe
NU SUNT	

Document care conține date cu caracter personal, protejat de prevederile Regulamentului (UE) nr. 679/2016 și Legii 190/2018

Anexa Nr. 1 La Partea I

Teren

Nr cadastral	Suprafaţa (mp)*	Observaţii / Referinţe
	7.618	

* Suprafaţa este determinată in planul de proiecţie Stereo 70.

DETALII LINIARE IMOBIL

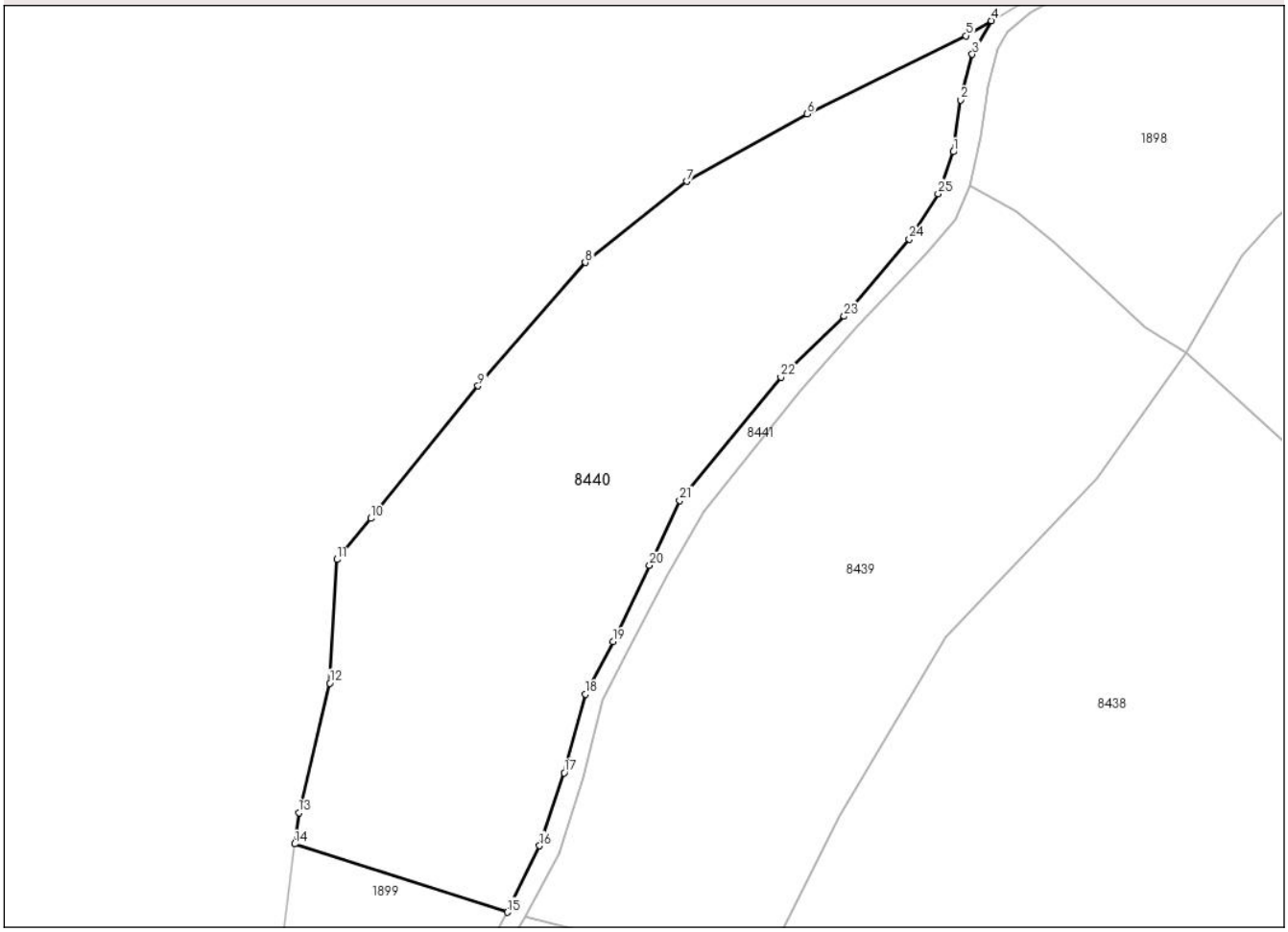

Date referitoare la teren

Crt	Categorie folosință	Intra vilan	Suprafaţa (mp)	Tarla	Parcelă	Nr. topo	Observaţii / Referinţe
1	pasune	NU	7.618	-	-	-	Pasune impadurita

Lungime Segmente

1) Valorile lungimilor segmentelor sunt obţinute din proiecţie în plan.

Punct început	X / Y	Punct sfârşit	X / Y	Lungime segment (** (m)
1	567.267,808 589.307,204	2	567.269,191 589.316,906	9.8
3	567.271,357 589.325,436	4	567.274,91 589.331,72	7.219
5	567.270,157 589.328,895	6	567.240,441 589.314,313	33.101
7	567.217,88 589.301,656	8	567.198,894 589.286,523	24.279
9	567.178,809 589.263,411	10	567.158,724 589.238,648	31.884

Punct început	X / Y	Punct sfârşit	X / Y	Lungime segment (** (m)
2	567.269,191 589.316,906	3	567.271,357 589.325,436	8.801
4	567.274,91 589.331,72	5	567.270,157 589.328,895	5.529
6	567.240,441 589.314,313	7	567.217,88 589.301,656	25.869
8	567.198,894 589.286,523	9	567.178,809 589.263,411	30.62
10	567.158,724 589.238,648	11	567.152,395 589.230,944	9.97

Document care conține date cu caracter personal, protejat de prevederile Regulamentului (UE) nr. 679/2016 și Legii 190/2018

Punct început	X / Y	Punct sfârşit	X / Y	Lungime segment (** (m)
11	567.152,395 589.230,944	12	567.151,02 589.207,832	23.153
13	567.145,242 589.183,62	14	567.144,501 589.177,753	5.914
15	567.184,303 589.164,983	16	567.190,336 589.177,407	13.811
17	567.194,952 589.191,056	18	567.198,918 589.205,736	15.206
19	567.204,11 589.215,572	20	567.210,915 589.229,856	15.822
21	567.216,552 589.242,005	22	567.235,503 589.265,037	29.826
23	567.247,376 589.276,448	24	567.259,542 589.290,888	18.882
25	567.264,957 589.299,375	1	567.267,808 589.307,204	8.332

Punct început	X / Y	Punct sfârşit	X / Y	Lungime segment (** (m)
12	567.151,02 589.207,832	13	567.145,242 589.183,62	24.892
14	567.144,501 589.177,753	15	567.184,303 589.164,983	41.8
16	567.190,336 589.177,407	17	567.194,952 589.191,056	14.408
18	567.198,918 589.205,736	19	567.204,11 589.215,572	11.122
20	567.210,915 589.229,856	21	567.216,552 589.242,005	13.393
22	567.235,503 589.265,037	23	567.247,376 589.276,448	16.468
24	567.259,542 589.290,888	25	567.264,957 589.299,375	10.067

** Lungimile segmentelor sunt determinate în planul de proiecţie Stereo 70 şi sunt rotunjite la 1 milimetru.
*** Distanţa dintre puncte este formată din segmente cumulate ce sunt mai mici decât valoarea 1 milimetru.

Document care conține date cu caracter personal, protejat de prevederile Regulamentului (UE) nr. 679/2016 și Legii 190/2018

DATE DESPRE IMOBILUL NR. 8441

Oficiul de Cadastru şi Publicitate Imobiliară NEAMT
Biroul de Cadastru şi Publicitate Imobiliară Bicaz

A. Partea I. Descrierea imobilului

TEREN Extravilan

Adresa: Jud. Neamt, pct. 'Damuc'

Nr. Crt	Nr cadastral Nr. topografic	Suprafaţa* (mp)	Observaţii / Referinţe
A1		1.447	Sector cadastral:20 Teren neimprejmuit;

B. Partea II. Proprietari şi acte

Inscrieri privitoare la dreptul de proprietate şi alte drepturi reale		Referinţe
8441 / 30/04/2024		
Act Administrativ nr. 4070, din 17/05/2024 emis de Primaria com. Damuc;		
B1	Inscrierea posesiei, drept de PROPRIETATE, dobandit prin Lege, cota actuala 1/1, cota initiala 1/1	A1
	1) **NEIDENTIFICAT NEIDENTIFICAT**, CIF:0000000000000	
Act Normativ nr. 7, din 13/03/1996 emis de Parlamentul României ((art.13));		
B2	Se noteaza mentiunea de proprietar neidentificat	A1

C. Partea III. SARCINI .

Inscrieri privind dezmembramintele dreptului de proprietate, drepturi reale de garanţie şi sarcini	Referinţe
NU SUNT	

Document care conține date cu caracter personal, protejat de prevederile Regulamentului (UE) nr. 679/2016 și Legii 190/2018

Anexa Nr. 1 La Partea I

Teren

Nr cadastral	Suprafaţa (mp)*	Observaţii / Referinţe
	1.447	

* Suprafaţa este determinată in planul de proiecţie Stereo 70.

DETALII LINIARE IMOBIL

Date referitoare la teren

Crt	Categorie folosință	Intra vilan	Suprafaţa (mp)	Tarla	Parcelă	Nr. topo	Observaţii / Referinţe
1	drum	NU	1.447	-	-	-	

Lungime Segmente

1) Valorile lungimilor segmentelor sunt obţinute din proiecţie în plan.

Punct început	X / Y	Punct sfârşit	X / Y	Lungime segment
1	567.087,067 589.014,228	2	567.094,027 589.026,573	14.172
4	567.100,682 589.044,468	5	567.103,365 589.052,169	8.155
7	567.108,346 589.064,727	8	567.110,607 589.068,046	4.016
10	567.122,565 589.080,421	11	567.129,759 589.086,367	9.333
13	567.149,203 589.106,583	14	567.155,803 589.113,778	9.764
16	567.165,073 589.128,509	17	567.173,364 589.140,832	14.853

Punct început	X / Y	Punct sfârşit	X / Y	Lungime segment
2	567.094,027 589.026,573	3	567.099,37 589.040,705	15.108
5	567.103,365 589.052,169	6	567.105,886 589.059,408	7.665
8	567.110,607 589.068,046	9	567.114,052 589.072,494	5.626
11	567.129,759 589.086,367	12	567.140,105 589.097,189	14.972
14	567.155,803 589.113,778	15	567.157,305 589.116,094	2.76
17	567.173,364 589.140,832	18	567.178,044 589.148,025	8.581

Punct început	X / Y	Punct sfârşit	X / Y	Lungime segment
3	567.099,37 589.040,705	4	567.100,682 589.044,468	3.985
6	567.105,886 589.059,408	7	567.108,346 589.064,727	5.86
9	567.114,052 589.072,494	10	567.122,565 589.080,421	11.632
12	567.140,105 589.097,189	13	567.149,203 589.106,583	13.077
15	567.157,305 589.116,094	16	567.165,073 589.128,509	14.645
18	567.178,044 589.148,025	19	567.187,644 589.164,245	18.848

Document care conține date cu caracter personal, protejat de prevederile Regulamentului (UE) nr. 679/2016 și Legii 190/2018

Punct început	X / Y	Punct sfârşit	X / Y	Lungime segment
19	567.187,644 589.164,245	20	567.193,91 589.176,035	13.352
22	567.202,141 589.204,661	23	567.206,925 589.213,895	10.4
25	567.221,035 589.239,907	26	567.239,203 589.262,511	29.0
28	567.262,782 589.288,09	29	567.268,124 589.294,573	8.4
31	567.273,026 589.310,212	32	567.274,37 589.319,341	9.227
34	567.277,941 589.329,673	35	567.282,214 589.333,224	5.556
37	567.305,668 589.347,609	38	567.319,632 589.356,477	16.542
40	567.346,096 589.374,019	41	567.274,91 589.331,72	82.805
43	567.269,191 589.316,906	44	567.267,808 589.307,204	9.8
46	567.259,542 589.290,888	47	567.247,376 589.276,448	18.882
49	567.216,552 589.242,005	50	567.210,915 589.229,856	13.393
52	567.198,918 589.205,736	53	567.194,952 589.191,056	15.206
55	567.184,303 589.164,983	56	567.180,526 589.158,046	7.899
58	567.170,159 589.141,464	59	567.162,033 589.129,637	14.35
61	567.149,678 589.113,005	62	567.136,359 589.098,854	19.433
64	567.107,938 589.071,026	65	567.105,888 589.068,738	3.072
67	567.095,441 589.031,741	1	567.087,067 589.014,228	19.412

Punct început	X / Y	Punct sfârşit	X / Y	Lungime segment
20	567.193,91 589.176,035	21	567.198,436 589.190,126	14.8
23	567.206,925 589.213,895	24	567.214,25 589.228,12	16.0
26	567.239,203 589.262,511	27	567.249,587 589.274,419	15.8
29	567.268,124 589.294,573	30	567.270,939 589.300,762	6.799
32	567.274,37 589.319,341	33	567.276,135 589.326,342	7.22
35	567.282,214 589.333,224	36	567.289,818 589.337,497	8.722
38	567.319,632 589.356,477	39	567.339,895 589.369,477	24.075
41	567.274,91 589.331,72	42	567.271,357 589.325,436	7.219
44	567.267,808 589.307,204	45	567.264,957 589.299,375	8.332
47	567.247,376 589.276,448	48	567.235,503 589.265,037	16.468
50	567.210,915 589.229,856	51	567.204,11 589.215,572	15.822
53	567.194,952 589.191,056	54	567.190,336 589.177,407	14.408
56	567.180,526 589.158,046	57	567.175,335 589.149,62	9.897
59	567.162,033 589.129,637	60	567.153,396 589.117,178	15.16
62	567.136,359 589.098,854	63	567.115,667 589.078,518	29.012
65	567.105,888 589.068,738	66	567.100,944 589.050,45	18.944

Punct început	X / Y	Punct sfârşit	X / Y	Lungime segment
21	567.198,436 589.190,126	22	567.202,141 589.204,661	15.0
24	567.214,25 589.228,12	25	567.221,035 589.239,907	13.6
27	567.249,587 589.274,419	28	567.262,782 589.288,09	19.0
30	567.270,939 589.300,762	31	567.273,026 589.310,212	9.678
33	567.276,135 589.326,342	34	567.277,941 589.329,673	3.789
36	567.289,818 589.337,497	37	567.305,668 589.347,609	18.801
39	567.339,895 589.369,477	40	567.346,096 589.374,019	7.686
42	567.271,357 589.325,436	43	567.269,191 589.316,906	8.801
45	567.264,957 589.299,375	46	567.259,542 589.290,888	10.067
48	567.235,503 589.265,037	49	567.216,552 589.242,005	29.826
51	567.204,11 589.215,572	52	567.198,918 589.205,736	11.122
54	567.190,336 589.177,407	55	567.184,303 589.164,983	13.811
57	567.175,335 589.149,62	58	567.170,159 589.141,464	9.66
60	567.153,396 589.117,178	61	567.149,678 589.113,005	5.589
63	567.115,667 589.078,518	64	567.107,938 589.071,026	10.764
66	567.100,944 589.050,45	67	567.095,441 589.031,741	19.502

**** Lungimile segmentelor sunt determinate în planul de proiecţie Stereo 70 şi sunt rotunjite la 1 milimetru.**
***** Distanţa dintre puncte este formată din segmente cumulate ce sunt mai mici decât valoarea 1 milimetru.**

Document care conține date cu caracter personal, protejat de prevederile Regulamentului (UE) nr. 679/2016 și Legii 190/2018

DATE DESPRE IMOBILUL NR. 8502

Oficiul de Cadastru şi Publicitate Imobiliară NEAMT
Biroul de Cadastru şi Publicitate Imobiliară Bicaz

A. Partea I. Descrierea imobilului

TEREN Extravilan

Adresa: Jud. Neamt, pct. 'Up Vi, Ua 301'

Nr. Crt	Nr cadastral Nr. topografic	Suprafaţa* (mp)	Observaţii / Referinţe
A1		32.300	Sector cadastral:20 Teren neimprejmuit;

B. Partea II. Proprietari şi acte

Inscrieri privitoare la dreptul de proprietate şi alte drepturi reale		Referinţe
8502 / 30/04/2024		
Act Normativ nr. 1705, din 21/12/2006 emis de GUVERNUL ROMANIEI;		
B1	Intabulare, drept de PROPRIETATE, dobandit prin Lege, cota actuala 1/1, cota initiala 1/1	A1
	1) **STATUL ROMÂN**, CIF:9999999999999	
Ordonanta nr. 982, din 29/12/1998 emis de GUVERNUL ROMANIEI (Ordin MMAP nr. 487 din 09.03.2016 ; Aviz CTAS nr. 137 din 04.06.2015 ; Amenajamentul UP VI Cheile Bicazului - OS Bicaz, DS Neamt ; PV CTE nr. 406 din 27.06.2014, Declaratia 5123 din 15.04.2024, eliberata de RNP ROMSILVA - DS NEAMT);		
B2	Intabulare, drept de ADMINISTRARE, dobandit prin Lege, cota actuala 1/1, cota initiala 1/1	A1
	1) **REGIA NAŢIONALĂ A PĂDURILOR ROMSILVA RA**, CIF:1590120	

C. Partea III. SARCINI .

Inscrieri privind dezmembramintele dreptului de proprietate, drepturi reale de garanţie şi sarcini	Referinţe
NU SUNT	

Anexa Nr. 1 La Partea I

Teren

Nr cadastral	Suprafaţa (mp)*	Observaţii / Referinţe
	32.300	

* Suprafaţa este determinată in planul de proiecţie Stereo 70.

DETALII LINIARE IMOBIL

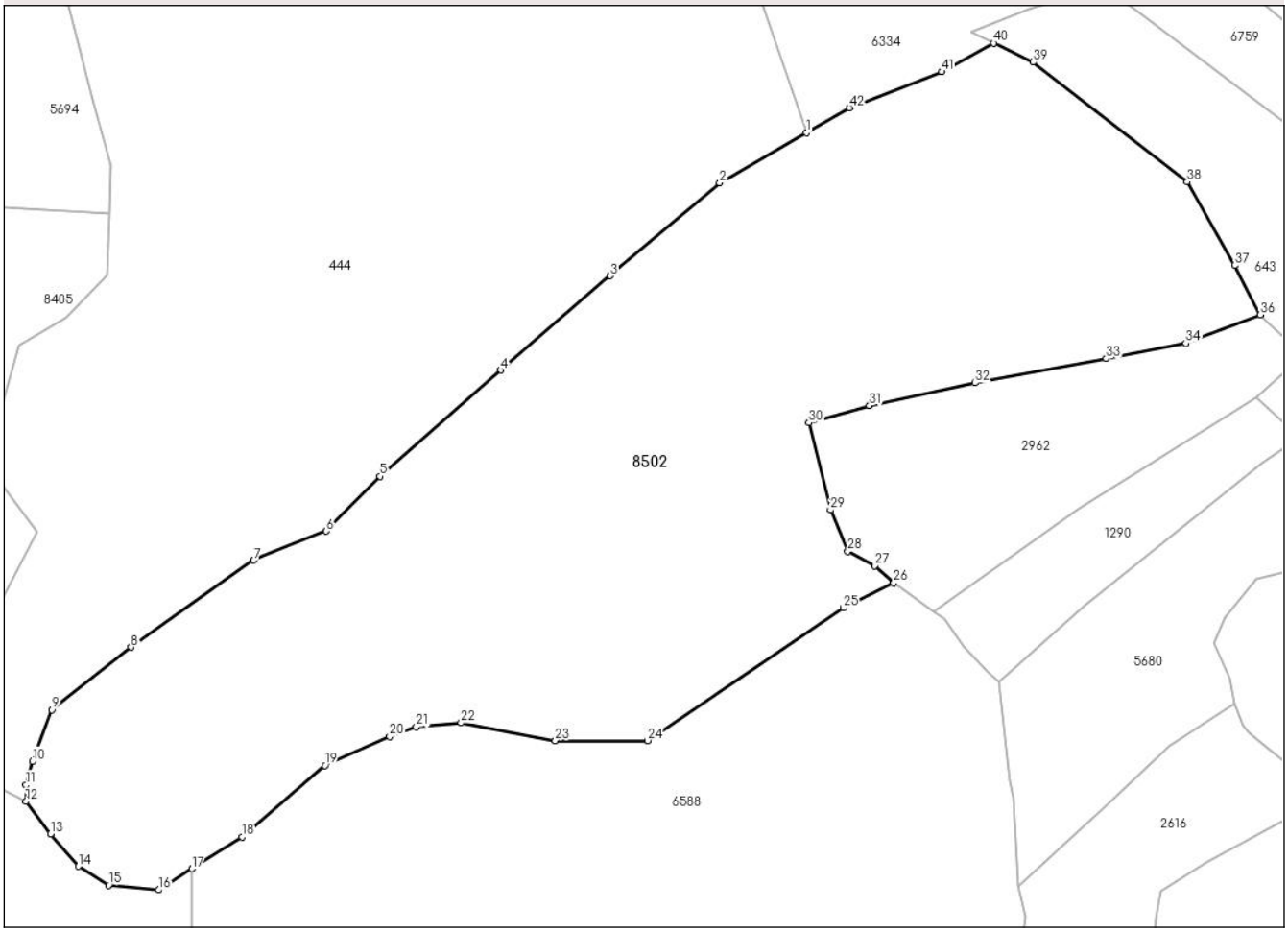

Date referitoare la teren

Crt	Categorie folosință	Intra vilan	Suprafaţa (mp)	Tarla	Parcelă	Nr. topo	Observaţii / Referinţe
1	padure	NU	32.300	UP VI	ua 301	-	

Lungime Segmente

1) Valorile lungimilor segmentelor sunt obţinute din proiecţie în plan.

Punct început	X / Y	Punct sfârşit	X / Y	Lungime segment
1	568.981,482 590.437,924	2	568.956,226 590.423,297	29.186
4	568.892,416 590.368,855	5	568.857,282 590.337,966	46.782
7	568.820,523 590.313,58	8	568.784,739 590.288,219	43.86
10	568.756,111 590.255,055	11	568.754,159 590.248,227	7.102
13	568.761,316 590.233,921	14	568.769,449 590.224,492	12.452
16	568.792,871 590.217,663	17	568.802,505 590.223,797	11.421

Punct început	X / Y	Punct sfârşit	X / Y	Lungime segment
2	568.956,226 590.423,297	3	568.924,346 590.396,31	41.769
5	568.857,282 590.337,966	6	568.841,668 590.322,034	22.308
8	568.784,739 590.288,219	9	568.761,642 590.270,011	29.411
11	568.754,159 590.248,227	12	568.754,159 590.243,35	4.877
14	568.769,449 590.224,492	15	568.778,233 590.218,964	10.379
17	568.802,505 590.223,797	18	568.817,081 590.233,079	17.28

Punct început	X / Y	Punct sfârşit	X / Y	Lungime segment
3	568.924,346 590.396,31	4	568.892,416 590.368,855	42.111
6	568.841,668 590.322,034	7	568.820,523 590.313,58	22.772
9	568.761,642 590.270,011	10	568.756,111 590.255,055	15.946
12	568.754,159 590.243,35	13	568.761,316 590.233,921	11.838
15	568.778,233 590.218,964	16	568.792,871 590.217,663	14.696
18	568.817,081 590.233,079	19	568.841,26 590.253,843	31.871

Document care conține date cu caracter personal, protejat de prevederile Regulamentului (UE) nr. 679/2016 și Legii 190/2018

Punct început	X / Y	Punct sfârşit	X / Y	Lungime segment
19	568.841,26 590.253,843	20	568.860,098 590.262,308	20.653
22	568.880,945 590.266,225	23	568.908,355 590.261,076	27.889
25	568.992,323 590.299,648	26	569.006,938 590.306,942	16.334
28	568.993,503 590.316,117	29	568.988,476 590.328,198	13.085
31	568.999,853 590.358,516	32	569.030,624 590.365,143	31.477
34	569.092,006 590.376,691	35	569.095,553 590.378,031	3.792
37	569.106,2 590.399,33	38	569.092,396 590.423,64	27.956
40	569.036,111 590.463,999	41	569.020,848 590.455,628	17.408

Punct început	X / Y	Punct sfârşit	X / Y	Lungime segment
20	568.860,098 590.262,308	21	568.867,894 590.265,102	8.282
23	568.908,355 590.261,076	24	568.935,23 590.261,076	26.875
26	569.006,938 590.306,942	27	569.001,318 590.311,94	7.521
29	568.988,476 590.328,198	30	568.982,244 590.353,512	26.07
32	569.030,624 590.365,143	33	569.068,82 590.372,191	38.841
35	569.095,553 590.378,031	36	569.113,665 590.384,981	19.4
38	569.092,396 590.423,64	39	569.047,558 590.458,454	56.767
41	569.020,848 590.455,628	42	568.993,978 590.445,16	28.837

Punct început	X / Y	Punct sfârşit	X / Y	Lungime segment
21	568.867,894 590.265,102	22	568.880,945 590.266,225	13.099
24	568.935,23 590.261,076	25	568.992,323 590.299,648	68.901
27	569.001,318 590.311,94	28	568.993,503 590.316,117	8.861
30	568.982,244 590.353,512	31	568.999,853 590.358,516	18.306
33	569.068,82 590.372,191	34	569.092,006 590.376,691	23.619
36	569.113,665 590.384,981	37	569.106,2 590.399,33	16.175
39	569.047,558 590.458,454	40	569.036,111 590.463,999	12.719
42	568.993,978 590.445,16	1	568.981,482 590.437,924	14.44

**** Lungimile segmentelor sunt determinate în planul de proiecţie Stereo 70 şi sunt rotunjite la 1 milimetru.**
***** Distanţa dintre puncte este formată din segmente cumulate ce sunt mai mici decât valoarea 1 milimetru.**

Document care conține date cu caracter personal, protejat de prevederile Regulamentului (UE) nr. 679/2016 și Legii 190/2018

DATE DESPRE IMOBILUL NR. 8512

Oficiul de Cadastru şi Publicitate Imobiliară NEAMT
Biroul de Cadastru şi Publicitate Imobiliară Bicaz

A. Partea I. Descrierea imobilului

TEREN Extravilan

Adresa: Jud. Neamt, pct. 'Damuc'

Nr. Crt	Nr cadastral Nr. topografic	Suprafaţa* (mp)	Observaţii / Referinţe
A1		7.212	Sector cadastral:20 Teren neimprejmuit;

B. Partea II. Proprietari şi acte

Inscrieri privitoare la dreptul de proprietate şi alte drepturi reale		Referinţe
8512 / 30/04/2024		
Act Administrativ nr. 4070, din 17/05/2024 emis de Primaria com. Damuc;		
B1	Inscrierea posesiei, drept de PROPRIETATE, dobandit prin Lege, cota actuala 1/1, cota initiala 1/1	A1
	1) **NEIDENTIFICAT NEIDENTIFICAT**, CIF:0000000000000	
Act Normativ nr. 7, din 13/03/1996 emis de Parlamentul României ((art.13));		
B2	Se noteaza mentiunea de proprietar neidentificat	A1

C. Partea III. SARCINI .

Inscrieri privind dezmembramintele dreptului de proprietate, drepturi reale de garanţie şi sarcini	Referinţe
NU SUNT	

Document care conține date cu caracter personal, protejat de prevederile Regulamentului (UE) nr. 679/2016 și Legii 190/2018

Anexa Nr. 1 La Partea I

Teren

Nr cadastral	Suprafaţa (mp)*	Observaţii / Referinţe
	7.212	

* Suprafaţa este determinată in planul de proiecţie Stereo 70.

DETALII LINIARE IMOBIL

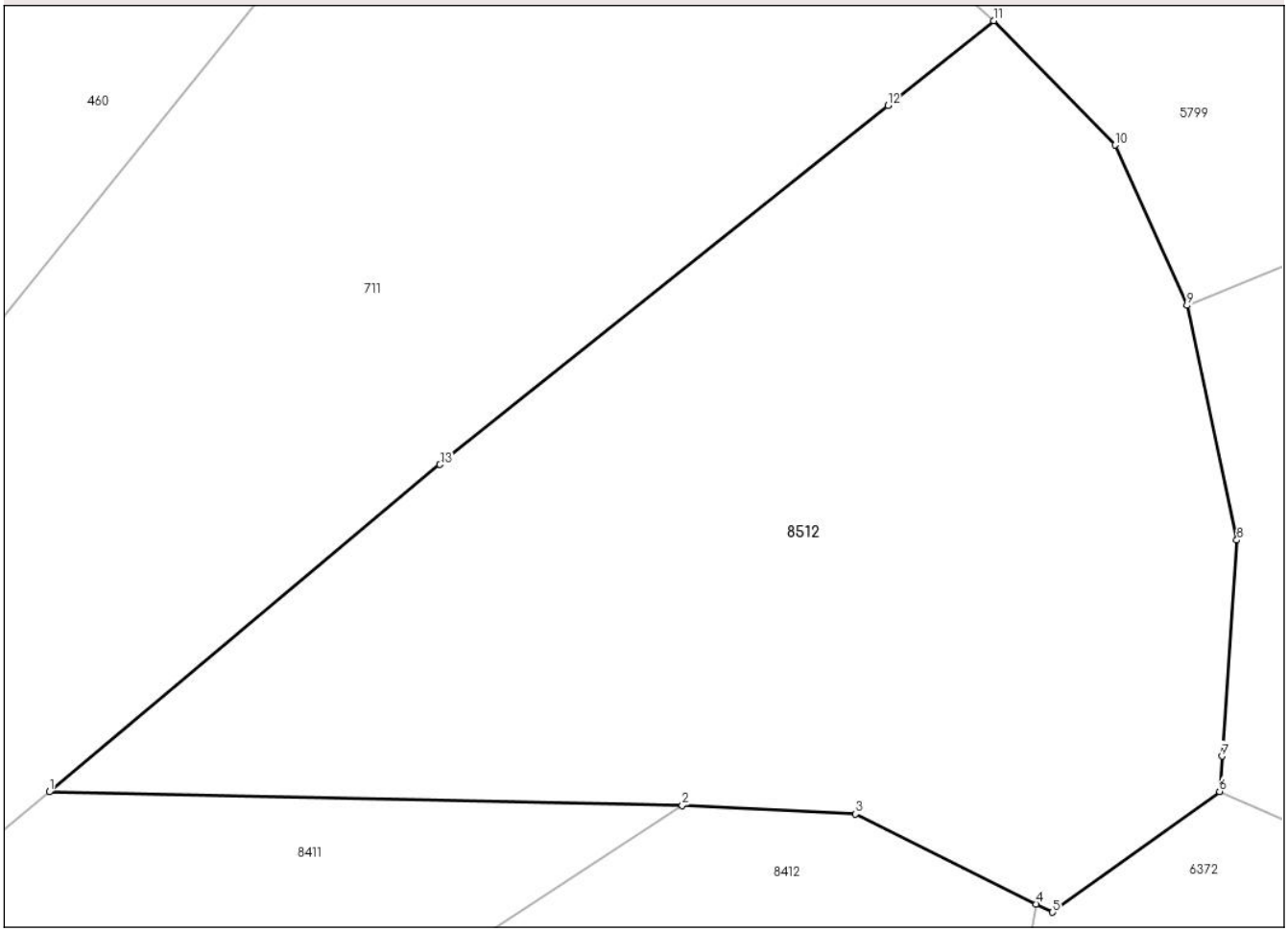

Date referitoare la teren

Crt	Categorie folosință	Intra vilan	Suprafaţa (mp)	Tarla	Parcelă	Nr. topo	Observaţii / Referinţe
1	pasune	NU	7.212	-	-	-	

Lungime Segmente
1) Valorile lungimilor segmentelor sunt obţinute din proiecţie în plan.

Punct început	X / Y	Punct sfârşit	X / Y	Lungime segment (** (m)
1	568.718,38 590.019,741	2	568.791,41 590.018,18	73.047
2	568.791,41 590.018,18	3	568.811,4 590.017,17	20.015
3	568.811,4 590.017,17	4	568.832,25 590.006,8	23.286
4	568.832,25 590.006,8	5	568.834,12 590.005,87	2.088
5	568.834,12 590.005,87	6	568.853,38 590.019,79	23.764

Document care conține date cu caracter personal, protejat de prevederile Regulamentului (UE) nr. 679/2016 și Legii 190/2018

Punct început	X / Y	Punct sfârşit	X / Y	Lungime segment (** (m)
6	568.853,38 590.019,79	7	568.853,66 590.023,84	4.06
7	568.853,66 590.023,84	8	568.855,38 590.048,74	24.959
8	568.855,38 590.048,74	9	568.849,64 590.075,8	27.662
9	568.849,64 590.075,8	10	568.841,36 590.094,27	20.241
10	568.841,36 590.094,27	11	568.827,33 590.108,6	20.055
11	568.827,33 590.108,6	12	568.815,115 590.098,82	15.648
12	568.815,115 590.098,82	13	568.763,45 590.057,45	66.187
13	568.763,45 590.057,45	1	568.718,38 590.019,741	58.765

** Lungimile segmentelor sunt determinate în planul de proiecţie Stereo 70 şi sunt rotunjite la 1 milimetru.
*** Distanţa dintre puncte este formată din segmente cumulate ce sunt mai mici decât valoarea 1 milimetru.

Document care conține date cu caracter personal, protejat de prevederile Regulamentului (UE) nr. 679/2016 și Legii 190/2018

DATE DESPRE IMOBILUL NR. 8548

Oficiul de Cadastru şi Publicitate Imobiliară NEAMT
Biroul de Cadastru şi Publicitate Imobiliară Bicaz

A. Partea I. Descrierea imobilului

TEREN Extravilan

Adresa: Jud. Neamt, pct. 'Damuc'

Nr. Crt	Nr cadastral Nr. topografic	Suprafaţa* (mp)	Observaţii / Referinţe
A1		210	Sector cadastral:20 Teren neimprejmuit;

B. Partea II. Proprietari şi acte

Inscrieri privitoare la dreptul de proprietate şi alte drepturi reale		Referinţe
8548 / 30/04/2024		
Act Administrativ nr. 4070, din 17/05/2024 emis de Primaria com. Damuc;		
B1	Inscrierea posesiei, drept de PROPRIETATE, dobandit prin Lege, cota actuala 1/1, cota initiala 1/1	A1
	1) **NEIDENTIFICAT NEIDENTIFICAT**, CIF:0000000000000	
Act Normativ nr. 7, din 13/03/1996 emis de Parlamentul României ((art.13));		
B2	Se noteaza mentiunea de proprietar neidentificat	A1

C. Partea III. SARCINI .

Inscrieri privind dezmembramintele dreptului de proprietate, drepturi reale de garanţie şi sarcini	Referinţe
NU SUNT	

Document care conține date cu caracter personal, protejat de prevederile Regulamentului (UE) nr. 679/2016 și Legii 190/2018

Anexa Nr. 1 La Partea I

Teren

Nr cadastral	Suprafaţa (mp)*	Observaţii / Referinţe
	210	

* Suprafaţa este determinată in planul de proiecţie Stereo 70.

DETALII LINIARE IMOBIL

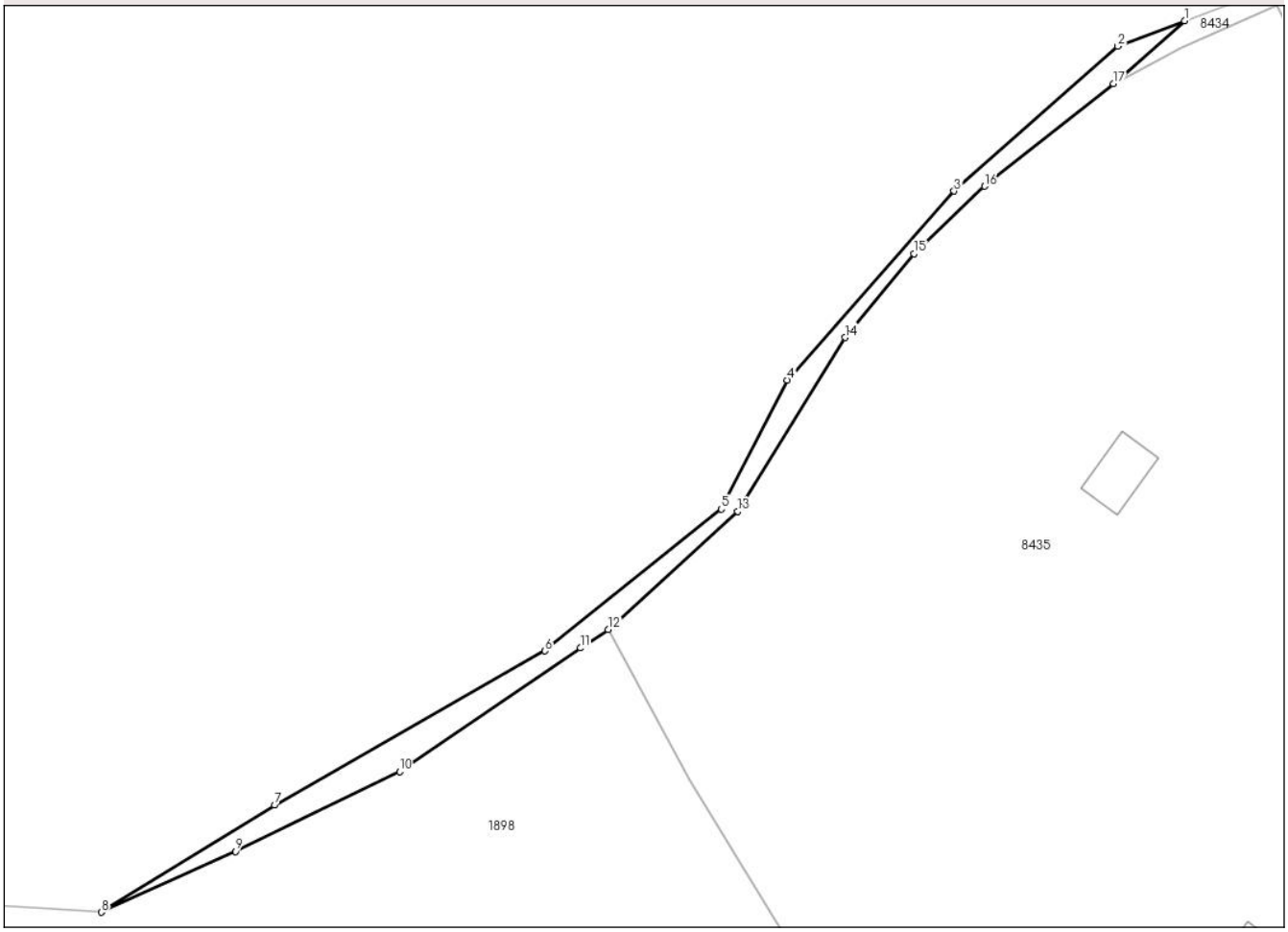

Date referitoare la teren

Crt	Categorie folosință	Intra vilan	Suprafaţa (mp)	Tarla	Parcelă	Nr. topo	Observaţii / Referinţe
1	drum	NU	210	-	-	-	

Lungime Segmente
1) Valorile lungimilor segmentelor sunt obţinute din proiecţie în plan.

Punct început	X / Y	Punct sfârşit	X / Y	Lungime segment (** (m)
1	567.493,379 589.456,856	2	567.487,52 589.454,636	6.265
2	567.487,52 589.454,636	3	567.473,213 589.441,979	19.102
3	567.473,213 589.441,979	4	567.458,63 589.425,47	22.028
4	567.458,63 589.425,47	5	567.452,852 589.414,19	12.674
5	567.452,852 589.414,19	6	567.437,444 589.401,808	19.767

Document care conține date cu caracter personal, protejat de prevederile Regulamentului (UE) nr. 679/2016 și Legii 190/2018

Punct început	X / Y	Punct sfârşit	X / Y	Lungime segment (** (m)
6	567.437,444 589.401,808	7	567.413,782 589.388,326	27.233
7	567.413,782 589.388,326	8	567.398,649 589.378,972	17.791
8	567.398,649 589.378,972	9	567.410,355 589.384,284	12.855
9	567.410,355 589.384,284	10	567.424,72 589.391,266	15.972
10	567.424,72 589.391,266	11	567.440,53 589.402,059	19.143
11	567.440,53 589.402,059	12	567.442,964 589.403,659	2.913
12	567.442,964 589.403,659	13	567.454,292 589.414,0	15.338
13	567.454,292 589.414,0	14	567.463,668 589.429,175	17.838
14	567.463,668 589.429,175	15	567.469,699 589.436,486	9.478
15	567.469,699 589.436,486	16	567.475,88 589.442,395	8.551
16	567.475,88 589.442,395	17	567.487,166 589.451,356	14.411
17	567.487,166 589.451,356	1	567.493,379 589.456,856	8.298

** Lungimile segmentelor sunt determinate în planul de proiecţie Stereo 70 şi sunt rotunjite la 1 milimetru.
*** Distanţa dintre puncte este formată din segmente cumulate ce sunt mai mici decât valoarea 1 milimetru.

Document care conține date cu caracter personal, protejat de prevederile Regulamentului (UE) nr. 679/2016 și Legii 190/2018