DATE DESPRE IMOBILUL NR. 8237

Oficiul de Cadastru şi Publicitate Imobiliară NEAMT
Biroul de Cadastru şi Publicitate Imobiliară Bicaz

A. Partea I. Descrierea imobilului

Nr. CF vechi:57/N
Nr. cadastral vechi:92

TEREN Extravilan

Adresa: Jud. Neamt, UP VI,ua 481

Nr. Crt	Nr cadastral Nr. topografic	Suprafaţa* (mp)	Observaţii / Referinţe
A1	50097	86.700	Sector cadastral:144 Teren neimprejmuit;

B. Partea II. Proprietari şi acte

Inscrieri privitoare la dreptul de proprietate şi alte drepturi reale		Referinţe
3179 / 22/08/2007		
Act Notarial nr. 4116, din 16/08/2007 emis de BNP;		
B1	Intabulare, drept de PROPRIETATE, dobandit prin Conventie, cota actuala 1/1, cota initiala 1/1	A1
	1) **JUBILEUM 2004 SRL**, CIF:16038966	
	OBSERVATII: (provenita din conversia CF 57/N)	
13994 / 11/07/2018		
Act Administrativ nr. Adeverinta nr. 3507, din 05/07/2018 emis de Primaria Comunei Damuc, dosar cadastru;		
B2	Se actualizeaza informatiile tehnice ale imobilului cu id. 50097 UAT Damuc, in sensul actualizarii adresei imobilului, din 'extravilan Damuc, teritoriul administrativ Damuc' in 'extravilan Damuc, UP V, UA 81, teritoriul administrativ Damuc', respectiv actualizarea vecinatatilor imobilului	A1

C. Partea III. SARCINI .

Inscrieri privind dezmembramintele dreptului de proprietate, drepturi reale de garanţie şi sarcini	Referinţe
NU SUNT	

Document care conține date cu caracter personal, protejat de prevederile Regulamentului (UE) nr. 679/2016 și Legii 190/2018

Anexa Nr. 1 La Partea I

Teren

Nr cadastral	Suprafaţa (mp)*	Observaţii / Referinţe
50097	86.700	

* Suprafaţa este determinată in planul de proiecţie Stereo 70.

DETALII LINIARE IMOBIL

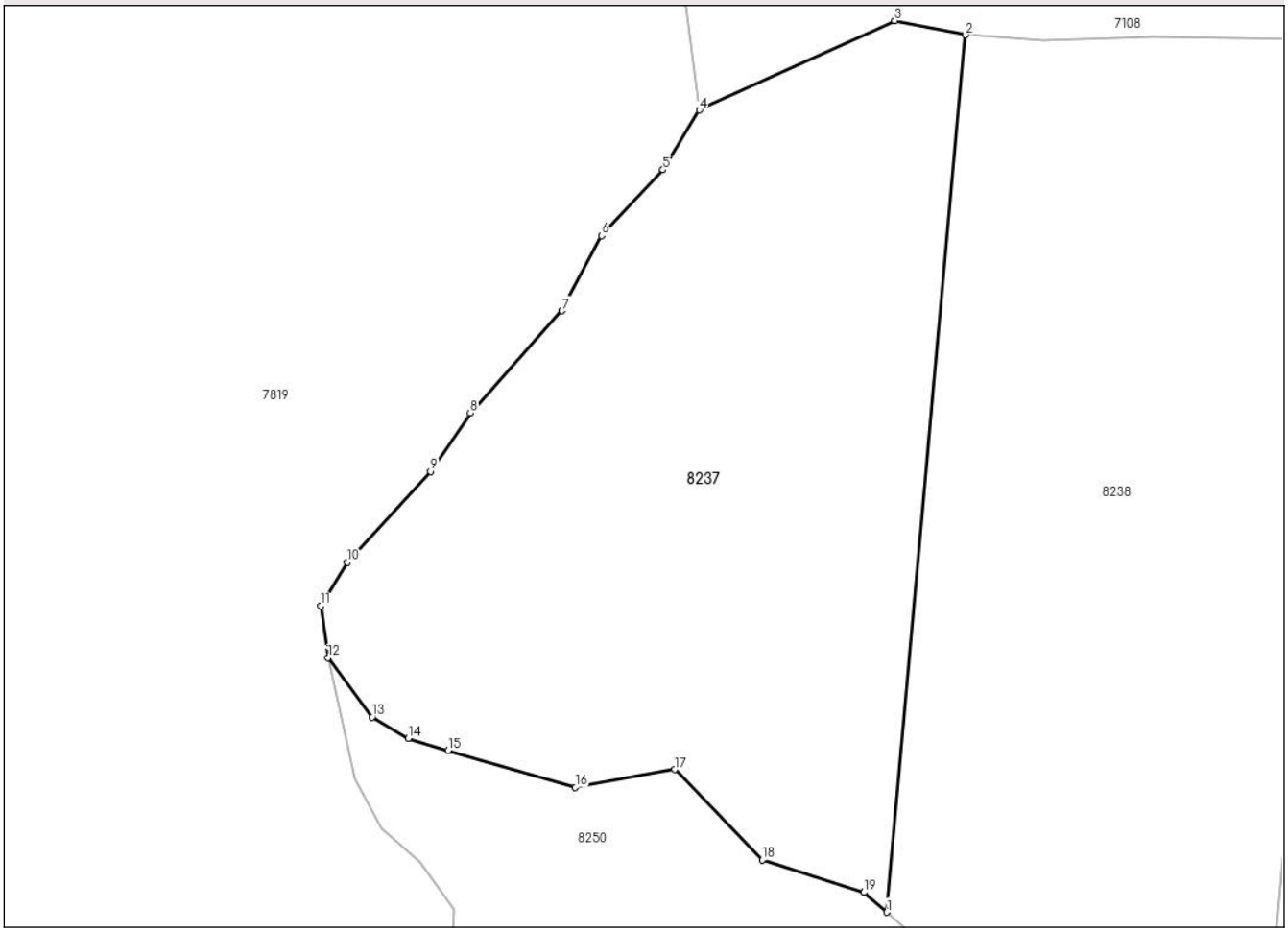

Date referitoare la teren

Crt	Categorie folosință	Intra vilan	Suprafaţa (mp)	Tarla	Parcelă	Nr. topo	Observaţii / Referinţe
1	padure	NU	86.700	UP VI	ua 481	-	Fost UP V, ua 81

Lungime Segmente
1) Valorile lungimilor segmentelor sunt obţinute din proiecţie în plan.

Punct început	X / Y	Punct sfârşit	X / Y	Lungime segment (** (m)
1	561.785,153 580.463,868	2	561.825,454 580.911,95	449.891
2	561.825,454 580.911,95	3	561.789,191 580.919,216	36.984
3	561.789,191 580.919,216	4	561.689,362 580.873,604	109.756
4	561.689,362 580.873,604	5	561.670,744 580.843,075	35.758
5	561.670,744 580.843,075	6	561.639,285 580.809,506	46.006

Document care conține date cu caracter personal, protejat de prevederile Regulamentului (UE) nr. 679/2016 și Legii 190/2018

Punct început	X / Y	Punct sfârşit	X / Y	Lungime segment (** (m)
6	561.639,285 580.809,506	7	561.619,143 580.771,046	43.415
7	561.619,143 580.771,046	8	561.572,274 580.718,745	70.229
8	561.572,274 580.718,745	9	561.551,919 580.689,025	36.022
9	561.551,919 580.689,025	10	561.509,452 580.642,558	62.949
10	561.509,452 580.642,558	11	561.495,697 580.620,304	26.162
11	561.495,697 580.620,304	12	561.499,489 580.593,793	26.781
12	561.499,489 580.593,793	13	561.522,049 580.563,466	37.798
13	561.522,049 580.563,466	14	561.540,571 580.552,606	21.471
14	561.540,571 580.552,606	15	561.560,811 580.546,489	21.144
15	561.560,811 580.546,489	16	561.625,95 580.527,567	67.832
16	561.625,95 580.527,567	17	561.676,659 580.536,807	51.544
17	561.676,659 580.536,807	18	561.721,482 580.490,542	64.417
18	561.721,482 580.490,542	19	561.773,488 580.473,999	54.574
19	561.773,488 580.473,999	1	561.785,153 580.463,868	15.45

** Lungimile segmentelor sunt determinate în planul de proiecţie Stereo 70 şi sunt rotunjite la 1 milimetru.
*** Distanţa dintre puncte este formată din segmente cumulate ce sunt mai mici decât valoarea 1 milimetru.

Document care conține date cu caracter personal, protejat de prevederile Regulamentului (UE) nr. 679/2016 și Legii 190/2018

DATE DESPRE IMOBILUL NR. 8238

Oficiul de Cadastru şi Publicitate Imobiliară NEAMT
Biroul de Cadastru şi Publicitate Imobiliară Bicaz

A. Partea I. Descrierea imobilului

Nr. CF vechi:56/N
Nr. cadastral vechi:93

TEREN Extravilan

Adresa: Jud. Neamt, UP VI, ua 481

Nr. Crt	Nr cadastral Nr. topografic	Suprafaţa* (mp)	Observaţii / Referinţe
A1	50098	100.000	Sector cadastral:144 Teren neimprejmuit;

B. Partea II. Proprietari şi acte

Inscrieri privitoare la dreptul de proprietate şi alte drepturi reale		Referinţe
3179 / 22/08/2007		
Act Notarial nr. 4116, din 16/08/2007 emis de BNP;		
B1	Intabulare, drept de PROPRIETATE, dobandit prin Conventie, cota actuala 1/1, cota initiala 1/1	A1
	1) **JUBILEUM 2004 SRL**, CIF:16038966	
	OBSERVATII: (provenita din conversia CF 56/N)	
390 / 09/01/2019		
Act Administrativ nr. Adeverinta nr. 5717, din 13/12/2018 emis de Primaria Comunei Damuc, dosar cadastru;		
B2	Se actualizeaza informatiile tehnice ale imobilului cu id. 50098 UAT Damuc, in sensul actualizarii adresei imobilului, din 'extravilan Damuc, teritoriul administrativ Damuc' in 'extravilan Damuc, UP V, UA 81, teritoriul administrativ Damuc', precum si a vecinatatilor imobilului	A1

C. Partea III. SARCINI .

Inscrieri privind dezmembramintele dreptului de proprietate, drepturi reale de garanţie şi sarcini	Referinţe
NU SUNT	

Document care conține date cu caracter personal, protejat de prevederile Regulamentului (UE) nr. 679/2016 și Legii 190/2018

Anexa Nr. 1 La Partea I

Teren

Nr cadastral	Suprafaţa (mp)*	Observaţii / Referinţe
50098	100.000	

* Suprafaţa este determinată in planul de proiecţie Stereo 70.

DETALII LINIARE IMOBIL

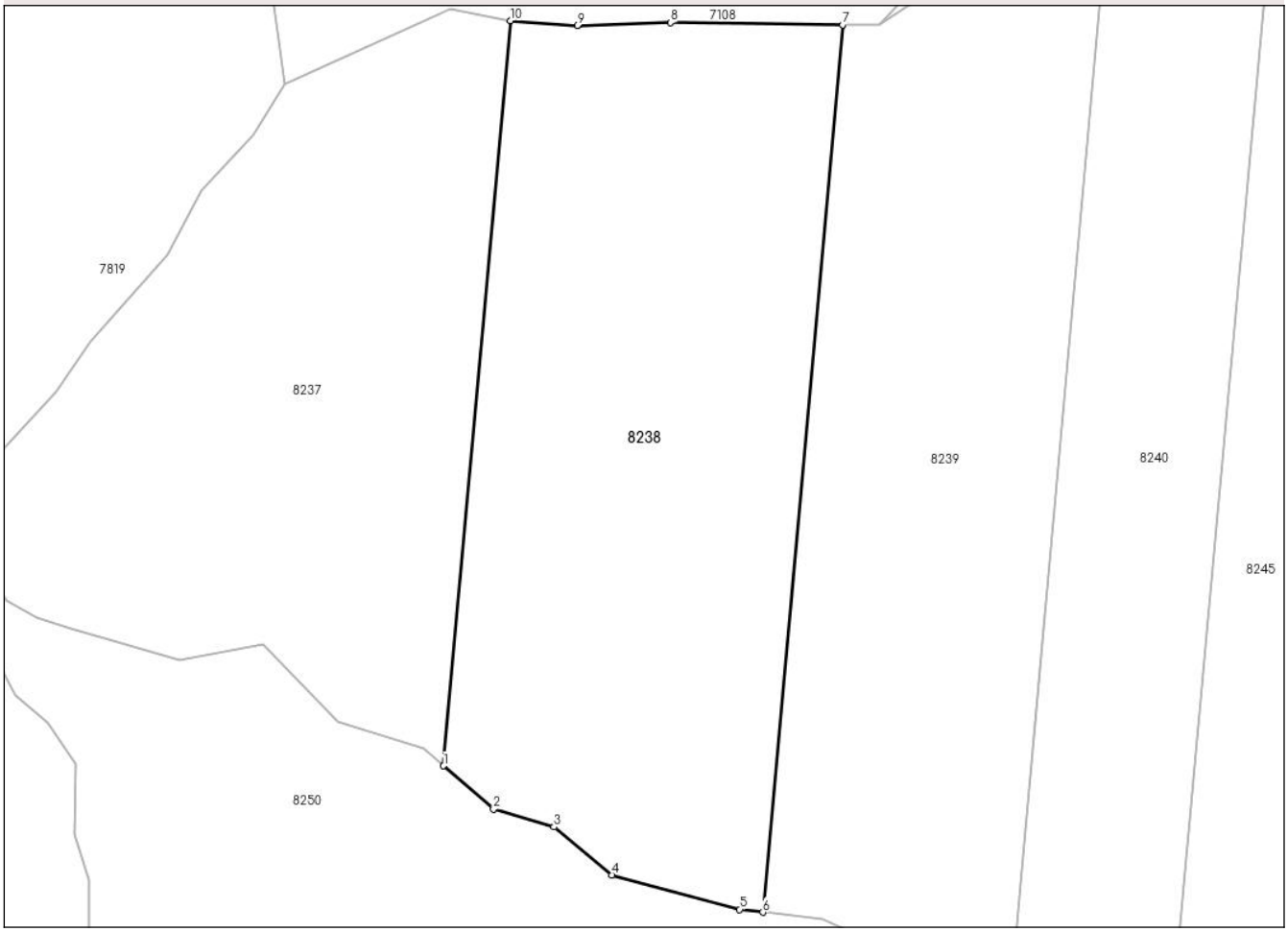

Date referitoare la teren

Crt	Categorie folosință	Intra vilan	Suprafaţa (mp)	Tarla	Parcelă	Nr. topo	Observaţii / Referinţe
1	padure	NU	100.000	UP VI	ua 481	-	Fost UP V, ua 81

Lungime Segmente
1) Valorile lungimilor segmentelor sunt obţinute din proiecţie în plan.

Punct început	X / Y	Punct sfârşit	X / Y	Lungime segment (** (m)
1	561.785,153 580.463,868	2	561.815,18 580.437,791	39.77
2	561.815,18 580.437,791	3	561.851,525 580.427,097	37.886
3	561.851,525 580.427,097	4	561.886,334 580.398,302	45.175
4	561.886,334 580.398,302	5	561.963,383 580.377,536	79.798
5	561.963,383 580.377,536	6	561.977,256 580.375,857	13.974

Document care conține date cu caracter personal, protejat de prevederile Regulamentului (UE) nr. 679/2016 și Legii 190/2018

Punct început	X / Y	Punct sfârşit	X / Y	Lungime segment (** (m)
6	561.977,256 580.375,857	7	562.025,251 580.909,485	535.782
7	562.025,251 580.909,485	8	561.921,798 580.910,873	103.462
8	561.921,798 580.910,873	9	561.865,594 580.909,14	56.231
9	561.865,594 580.909,14	10	561.825,454 580.911,95	40.238
10	561.825,454 580.911,95	1	561.785,153 580.463,868	449.891

** Lungimile segmentelor sunt determinate în planul de proiecţie Stereo 70 şi sunt rotunjite la 1 milimetru.
*** Distanţa dintre puncte este formată din segmente cumulate ce sunt mai mici decât valoarea 1 milimetru.

Document care conține date cu caracter personal, protejat de prevederile Regulamentului (UE) nr. 679/2016 și Legii 190/2018

DATE DESPRE IMOBILUL NR. 8239

Oficiul de Cadastru şi Publicitate Imobiliară NEAMT
Biroul de Cadastru şi Publicitate Imobiliară Bicaz

A. Partea I. Descrierea imobilului

Nr. CF vechi:58/N
Nr. cadastral vechi:94

TEREN Extravilan

Adresa: Jud. Neamt, UP VI, ua 481

Nr. Crt	Nr cadastral Nr. topografic	Suprafaţa* (mp)	Observaţii / Referinţe
A1	50099	90.000	Sector cadastral:144 Teren neimprejmuit;

B. Partea II. Proprietari şi acte

Inscrieri privitoare la dreptul de proprietate şi alte drepturi reale		Referinţe
3179 / 22/08/2007		
Act Notarial nr. 4116, din 16/08/2007 emis de BNP;		
B1	Intabulare, drept de PROPRIETATE, dobandit prin Conventie, cota actuala 1/1, cota initiala 1/1	A1
	1) **JUBILEUM 2004 SRL** , CIF:16038966	
	OBSERVATII: (provenita din conversia CF 58/N)	
389 / 09/01/2019		
Act Administrativ nr. Adeverinta nr. 5717, din 13/12/2018 emis de Primaria Comunei Damuc, dosar cadastru;		
B2	Se actualizeaza informatiile tehnice ale imobilului cu id. 50099 UAT Damuc, in sensul actualizarii adresei imobilului, din 'extravilan Damuc, teritoriul administrativ Damuc' in 'extravilan Damuc, UP V, UA 81, teritoriul administrativ Damuc', precum si a vecintatilor imobilului	A1

C. Partea III. SARCINI .

Inscrieri privind dezmembramintele dreptului de proprietate, drepturi reale de garanţie şi sarcini	Referinţe
NU SUNT	

Document care conține date cu caracter personal, protejat de prevederile Regulamentului (UE) nr. 679/2016 și Legii 190/2018

Anexa Nr. 1 La Partea I

Teren

Nr cadastral	Suprafaţa (mp)*	Observaţii / Referinţe
50099	90.000	

* Suprafaţa este determinată in planul de proiecţie Stereo 70.

DETALII LINIARE IMOBIL

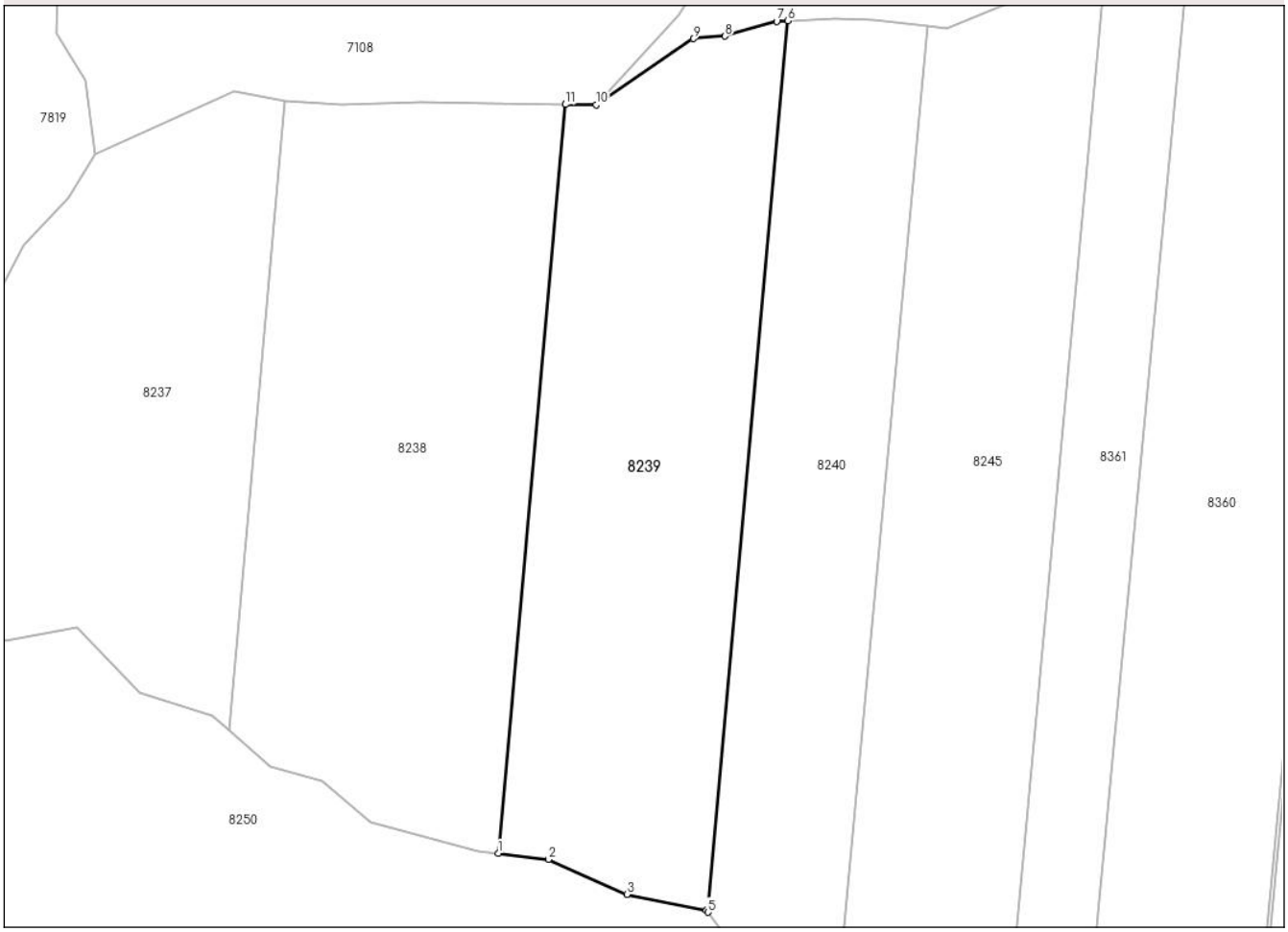

Date referitoare la teren

Crt	Categorie folosință	Intra vilan	Suprafaţa (mp)	Tarla	Parcelă	Nr. topo	Observaţii / Referinţe
1	padure	NU	90.000	UP VI	ua 481	-	Fost UP V, ua 81

Lungime Segmente
1) Valorile lungimilor segmentelor sunt obţinute din proiecţie în plan.

Punct început	X / Y	Punct sfârşit	X / Y	Lungime segment (** (m)
1	561.977,256 580.375,857	2	562.013,005 580.371,532	36.01
2	562.013,005 580.371,532	3	562.069,144 580.346,685	61.392
3	562.069,144 580.346,685	4	562.125,892 580.335,308	57.877
4	562.125,892 580.335,308	5	562.126,926 580.333,938	1.716
5	562.126,926 580.333,938	6	562.184,057 580.969,139	637.765

Document care conține date cu caracter personal, protejat de prevederile Regulamentului (UE) nr. 679/2016 și Legii 190/2018

Punct început	X / Y	Punct sfârşit	X / Y	Lungime segment (** (m)
6	562.184,057 580.969,139	7	562.175,998 580.968,805	8.066
7	562.175,998 580.968,805	8	562.139,122 580.958,185	38.375
8	562.139,122 580.958,185	9	562.116,483 580.956,385	22.71
9	562.116,483 580.956,385	10	562.047,277 580.909,189	83.767
10	562.047,277 580.909,189	11	562.025,251 580.909,485	22.028
11	562.025,251 580.909,485	1	561.977,256 580.375,857	535.782

** Lungimile segmentelor sunt determinate în planul de proiecţie Stereo 70 şi sunt rotunjite la 1 milimetru.
*** Distanţa dintre puncte este formată din segmente cumulate ce sunt mai mici decât valoarea 1 milimetru.

Document care conține date cu caracter personal, protejat de prevederile Regulamentului (UE) nr. 679/2016 și Legii 190/2018

DATE DESPRE IMOBILUL NR. 8240

Oficiul de Cadastru şi Publicitate Imobiliară NEAMT
Biroul de Cadastru şi Publicitate Imobiliară Bicaz

A. Partea I. Descrierea imobilului

Nr. CF vechi:55/N
Nr. cadastral vechi:95

TEREN Extravilan

Adresa: Jud. Neamt, UP VI, ua 481

Nr. Crt	Nr cadastral Nr. topografic	Suprafaţa* (mp)	Observaţii / Referinţe
A1	50101	67.600	Sector cadastral:144 Teren neimprejmuit;

B. Partea II. Proprietari şi acte

Inscrieri privitoare la dreptul de proprietate şi alte drepturi reale		Referinţe
3179 / 22/08/2007		
Act Notarial nr. 4116, din 16/08/2007 emis de BNP;		
B1	Intabulare, drept de PROPRIETATE, dobandit prin Conventie, cota actuala 1/1, cota initiala 1/1	A1
	1) **JUBILEUM 2004 SRL**, CIF:16038966	
	OBSERVATII: (provenita din conversia CF 55/N)	
388 / 09/01/2019		
Act Administrativ nr. Adeverinta nr. 5717, din 13/12/2018 emis de Primaria Comunei Damuc, dosar cadastru;		
B2	Se actualizeaza informatiile tehnice ale imobilului cu id. 50101 UAT Damuc, in sensul actualizarii adresei imobilului, din 'extravilan Damuc, teritoriul administrativ Damuc' in 'extravilan Damuc, UP V, UA 81, teritoriul administrativ Damuc', precum si a vecinatatilor imobilului	A1

C. Partea III. SARCINI .

Inscrieri privind dezmembramintele dreptului de proprietate, drepturi reale de garanţie şi sarcini	Referinţe
NU SUNT	

Document care conține date cu caracter personal, protejat de prevederile Regulamentului (UE) nr. 679/2016 și Legii 190/2018

Anexa Nr. 1 La Partea I

Teren

Nr cadastral	Suprafaţa (mp)*	Observaţii / Referinţe
50101	67.600	

* Suprafaţa este determinată in planul de proiecţie Stereo 70.

DETALII LINIARE IMOBIL

Date referitoare la teren

Crt	Categorie folosință	Intra vilan	Suprafaţa (mp)	Tarla	Parcelă	Nr. topo	Observaţii / Referinţe
1	padure	NU	67.600	UP VI	ua 481	-	Fost UP V, ua 81

Lungime Segmente
1) Valorile lungimilor segmentelor sunt obţinute din proiecţie în plan.

Punct început	X / Y	Punct sfârşit	X / Y	Lungime segment (** (m)
1	562.126,926 580.333,938	2	562.182,066 580.260,899	91.516
2	562.182,066 580.260,899	3	562.219,814 580.273,409	39.767
3	562.219,814 580.273,409	4	562.283,298 580.965,21	694.708
4	562.283,298 580.965,21	5	562.244,898 580.970,135	38.715
5	562.244,898 580.970,135	6	562.217,074 580.970,506	27.826

Document care conține date cu caracter personal, protejat de prevederile Regulamentului (UE) nr. 679/2016 și Legii 190/2018

Punct început	X / Y	Punct sfârşit	X / Y	Lungime segment (** (m)
6	562.217,074 580.970,506	7	562.184,057 580.969,139	33.045
7	562.184,057 580.969,139	1	562.126,926 580.333,938	637.765

** Lungimile segmentelor sunt determinate în planul de proiecţie Stereo 70 şi sunt rotunjite la 1 milimetru.
*** Distanţa dintre puncte este formată din segmente cumulate ce sunt mai mici decât valoarea 1 milimetru.

Document care conține date cu caracter personal, protejat de prevederile Regulamentului (UE) nr. 679/2016 și Legii 190/2018

DATE DESPRE IMOBILUL NR. 8245

Oficiul de Cadastru şi Publicitate Imobiliară NEAMT
Biroul de Cadastru şi Publicitate Imobiliară Bicaz

A. Partea I. Descrierea imobilului

Nr. CF vechi:54/N
Nr. cadastral vechi:96

TEREN Extravilan

Adresa: Jud. Neamt, UP VI, ua 481

Nr. Crt	Nr cadastral Nr. topografic	Suprafaţa* (mp)	Observaţii / Referinţe
A1	50102	90.000	Sector cadastral:144 Teren neimprejmuit;

B. Partea II. Proprietari şi acte

Inscrieri privitoare la dreptul de proprietate şi alte drepturi reale		Referinţe
3179 / 22/08/2007		
Act Normativ nr. 4116, din 16/08/2007 emis de BNP;		
B1	Intabulare, drept de PROPRIETATE, dobandit prin Conventie, cota actuala 1/1, cota initiala 1/1	A1
	1) **JUBILEUM 2004 SRL**, CIF:16038966	
	OBSERVATII: (provenita din conversia CF 54/N)	
387 / 09/01/2019		
Act Administrativ nr. Adeverinta nr. 5717, din 13/12/2018 emis de Primaria Comunei Damuc, dosar cadastru;		
B2	Se actualizeaza informatiile tehnice ale imobilului cu id. 50102 UAT Damuc, in sensul actualizarii adresei imobilului, din 'extravilan Damuc, teritoriul administrativ Damuc' in 'extravilan Damuc, UP V, UA 81, teritoriul administrativ Damuc', precum si a vecinatatilor imobilului	A1

C. Partea III. SARCINI .

Inscrieri privind dezmembramintele dreptului de proprietate, drepturi reale de garanţie şi sarcini	Referinţe
NU SUNT	

Document care conține date cu caracter personal, protejat de prevederile Regulamentului (UE) nr. 679/2016 și Legii 190/2018

Anexa Nr. 1 La Partea I

Teren

Nr cadastral	Suprafaţa (mp)*	Observaţii / Referinţe
50102	90.000	

* Suprafaţa este determinată in planul de proiecţie Stereo 70.

DETALII LINIARE IMOBIL

Date referitoare la teren

Crt	Categorie folosință	Intra vilan	Suprafaţa (mp)	Tarla	Parcelă	Nr. topo	Observaţii / Referinţe
1	padure	NU	90.000	UP VI	ua 481	-	Fost UP V, ua 81

Lungime Segmente
1) Valorile lungimilor segmentelor sunt obţinute din proiecţie în plan.

Punct început	X / Y	Punct sfârşit	X / Y	Lungime segment (** (m)
1	562.410,099 581.005,066	2	562.399,78 581.004,765	10.323
2	562.399,78 581.004,765	3	562.345,632 580.983,348	58.23
3	562.345,632 580.983,348	4	562.297,612 580.963,374	52.008
4	562.297,612 580.963,374	5	562.283,298 580.965,21	14.431
5	562.283,298 580.965,21	6	562.219,814 580.273,409	694.708

Document care conține date cu caracter personal, protejat de prevederile Regulamentului (UE) nr. 679/2016 și Legii 190/2018

Punct început	X / Y	Punct sfârşit	X / Y	Lungime segment (** (m)
6	562.219,814 580.273,409	7	562.222,96 580.274,452	3.314
7	562.222,96 580.274,452	8	562.266,99 580.271,315	44.142
8	562.266,99 580.271,315	9	562.304,423 580.233,336	53.326
9	562.304,423 580.233,336	10	562.320,396 580.227,322	17.068
10	562.320,396 580.227,322	11	562.335,976 580.218,462	17.923
11	562.335,976 580.218,462	12	562.337,781 580.217,005	2.32
12	562.337,781 580.217,005	1	562.410,099 581.005,066	791.372

** Lungimile segmentelor sunt determinate în planul de proiecţie Stereo 70 şi sunt rotunjite la 1 milimetru.
*** Distanţa dintre puncte este formată din segmente cumulate ce sunt mai mici decât valoarea 1 milimetru.

Document care conține date cu caracter personal, protejat de prevederile Regulamentului (UE) nr. 679/2016 și Legii 190/2018

DATE DESPRE IMOBILUL NR. 8250

Oficiul de Cadastru şi Publicitate Imobiliară NEAMT
Biroul de Cadastru şi Publicitate Imobiliară Bicaz

A. Partea I. Descrierea imobilului

TEREN Extravilan

Adresa: Jud. Neamt, pct. 'Up Iii, Ua 59'

Nr. Crt	Nr cadastral Nr. topografic	Suprafaţa* (mp)	Observaţii / Referinţe
A1		398.676	Sector cadastral:144 Teren neimprejmuit;

B. Partea II. Proprietari şi acte

Inscrieri privitoare la dreptul de proprietate şi alte drepturi reale		Referinţe
8250 / 20/03/2024		
Act Normativ nr. 1705, din 29/12/2006 emis de GUVERNUL ROMANIEI;		
B1	Intabulare, drept de PROPRIETATE, dobandit prin Lege, cota actuala 1/1, cota initiala 1/1	A1
	1) **STATUL ROMÂN**, CIF:9999999999999, DOMENIUL PUBLIC	
Ordonanta nr. 982, din 29/12/1998 emis de GUVERNUL ROMANIEI (Ordin MMAP nr 2563 din 30.12.2016; PV CTE nr 472 din 24.11.2015; Amenajamentul UP III Izvorul Mures - OS Miercurea Ciuc, DS Harghita ; Declaratie eliberata de RNP Romsilva.);		
B2	Intabulare, drept de ADMINISTRARE, dobandit prin Lege, cota actuala 1/1, cota initiala 1/1	A1
	1) **REGIA NAŢIONALĂ A PĂDURILOR ROMSILVA**, CIF:1590120	

C. Partea III. SARCINI .

Inscrieri privind dezmembramintele dreptului de proprietate, drepturi reale de garanţie şi sarcini	Referinţe
NU SUNT	

Anexa Nr. 1 La Partea I

Teren

Nr cadastral	Suprafaţa (mp)*	Observaţii / Referinţe
	398.676	

* Suprafaţa este determinată in planul de proiecţie Stereo 70.

DETALII LINIARE IMOBIL

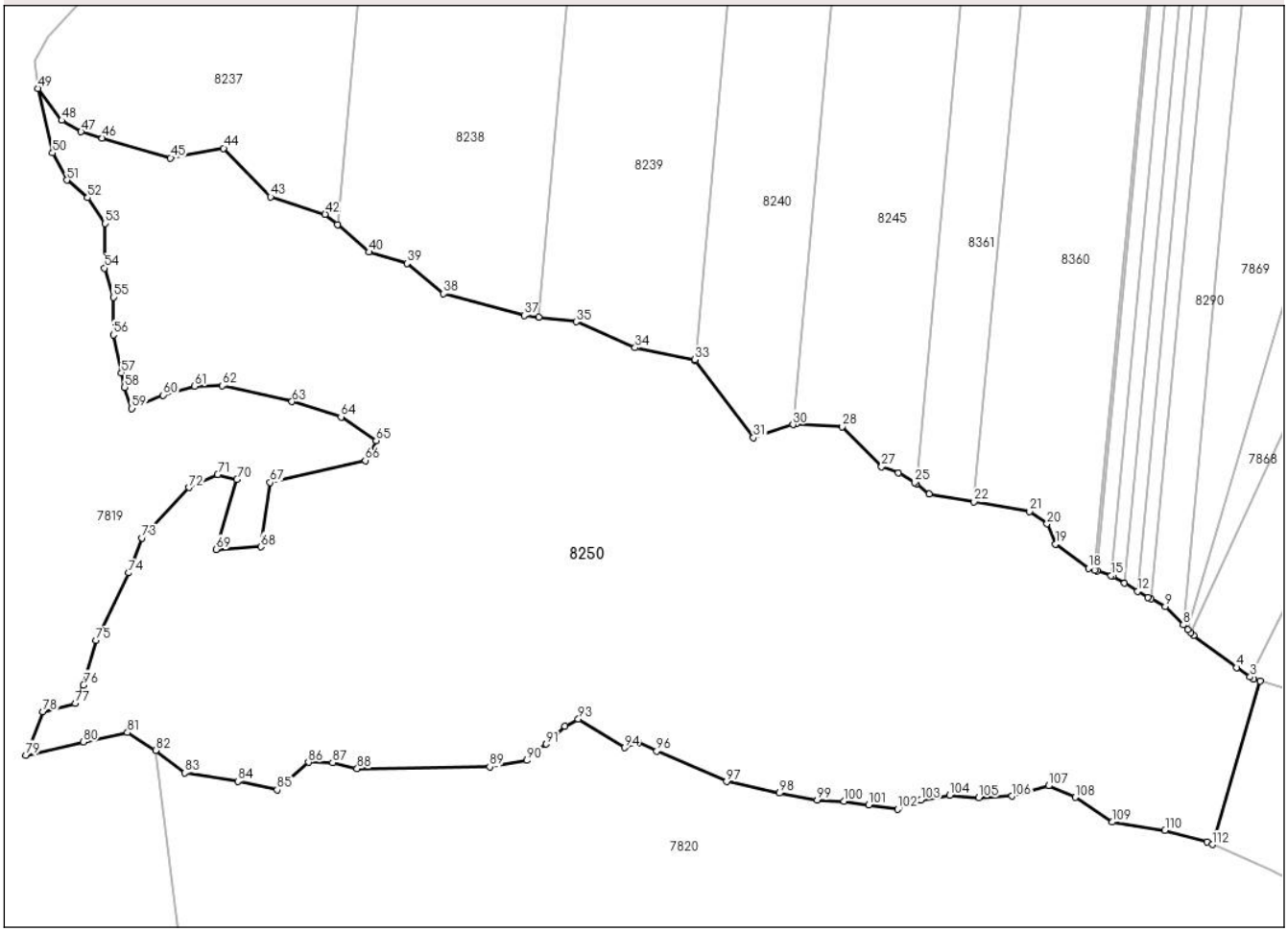

Date referitoare la teren

Crt	Categorie folosință	Intra vilan	Suprafaţa (mp)	Tarla	Parcelă	Nr. topo	Observaţii / Referinţe
1	padure	NU	398.676	UP III	ua 59	-	

Lungime Segmente

1) Valorile lungimilor segmentelor sunt obţinute din proiecţie în plan.

Punct început	X / Y	Punct sfârşit	X / Y	Lungime segment
1	562.665,743 580.028,884	2	562.659,297 580.030,758	6.713
4	562.643,389 580.041,875	5	562.602,05 580.072,571	51.489
7	562.596,817 580.077,953	8	562.592,259 580.082,642	6.539
10	562.561,431 580.107,263	11	562.558,52 580.108,764	3.275
13	562.536,235 580.122,278	14	562.525,151 580.129,0	12.963
16	562.510,131 580.133,836	17	562.507,915 580.134,55	2.328

Punct început	X / Y	Punct sfârşit	X / Y	Lungime segment
2	562.659,297 580.030,758	3	562.656,099 580.032,993	3.902
5	562.602,05 580.072,571	6	562.599,526 580.075,167	3.621
8	562.592,259 580.082,642	9	562.575,256 580.100,132	24.393
11	562.558,52 580.108,764	12	562.548,911 580.114,591	11.238
14	562.525,151 580.129,0	15	562.523,376 580.129,572	1.865
17	562.507,915 580.134,55	18	562.501,748 580.136,535	6.479

Punct început	X / Y	Punct sfârşit	X / Y	Lungime segment
3	562.656,099 580.032,993	4	562.643,389 580.041,875	15.506
6	562.599,526 580.075,167	7	562.596,817 580.077,953	3.886
9	562.575,256 580.100,132	10	562.561,431 580.107,263	15.556
12	562.548,911 580.114,591	13	562.536,235 580.122,278	14.825
15	562.523,376 580.129,572	16	562.510,131 580.133,836	13.914
18	562.501,748 580.136,535	19	562.470,425 580.159,489	38.833

Document care conține date cu caracter personal, protejat de prevederile Regulamentului (UE) nr. 679/2016 și Legii 190/2018

Punct început	X / Y	Punct sfârşit	X / Y	Lungime segment
19	562.470,425 580.159,489	20	562.462,298 580.178,844	20.992
22	562.392,714 580.199,867	23	562.349,833 580.207,277	43.517
25	562.335,976 580.218,462	26	562.320,396 580.227,322	17.923
28	562.266,99 580.271,315	29	562.222,96 580.274,452	44.142
31	562.182,066 580.260,899	32	562.126,926 580.333,938	91.516
34	562.069,144 580.346,685	35	562.013,005 580.371,532	61.392
37	561.963,383 580.377,536	38	561.886,334 580.398,302	79.798
40	561.815,18 580.437,791	41	561.785,153 580.463,868	39.77
43	561.721,482 580.490,542	44	561.676,659 580.536,807	64.417
46	561.560,811 580.546,489	47	561.540,571 580.552,606	21.144
49	561.499,489 580.593,793	50	561.513,329 580.532,328	63.004
52	561.546,74 580.489,63	53	561.563,57 580.465,12	29.732
55	561.571,51 580.394,82	56	561.571,33 580.359,03	35.79
58	561.582,15 580.309,05	59	561.588,951 580.288,77	21.39
61	561.649,034 580.310,093	62	561.675,033 580.310,533	26.003
64	561.788,599 580.280,779	65	561.822,172 580.258,052	40.542
67	561.721,079 580.218,191	68	561.711,926 580.156,937	61.934
70	561.689,284 580.221,023	71	561.670,929 580.225,952	19.005
73	561.598,78 580.165,29	74	561.585,64 580.132,06	35.734
76	561.542,9 580.025,17	77	561.535,014 580.007,53	19.322
79	561.487,888 579.958,303	80	561.542,76 579.970,84	56.286
82	561.611,61 579.962,86	83	561.639,51 579.941,46	35.162
85	561.727,68 579.925,34	86	561.757,46 579.951,67	39.751
88	561.804,04 579.945,46	89	561.930,53 579.947,18	126.502
91	561.984,19 579.968,99	92	562.002,37 579.986,02	24.911
94	562.059,04 579.965,51	95	562.072,68 579.970,12	14.398
97	562.156,39 579.933,15	98	562.207,02 579.922,1	51.822
100	562.268,44 579.914,32	101	562.292,21 579.910,89	24.016
103	562.341,91 579.915,72	104	562.369,4 579.920,06	27.83
106	562.428,91 579.919,23	107	562.463,728 579.929,19	36.215
109	562.524,39 579.894,46	110	562.574,84 579.886,86	51.019
112	562.620,016 579.873,252	1	562.665,743 580.028,884	162.211

Punct început	X / Y	Punct sfârşit	X / Y	Lungime segment
20	562.462,298 580.178,844	21	562.445,545 580.190,738	20.546
23	562.349,833 580.207,277	24	562.337,781 580.217,005	15.488
26	562.320,396 580.227,322	27	562.304,423 580.233,336	17.068
29	562.222,96 580.274,452	30	562.219,814 580.273,409	3.314
32	562.126,926 580.333,938	33	562.125,892 580.335,308	1.716
35	562.013,005 580.371,532	36	561.977,256 580.375,857	36.01
38	561.886,334 580.398,302	39	561.851,525 580.427,097	45.175
41	561.785,153 580.463,868	42	561.773,488 580.473,999	15.45
44	561.676,659 580.536,807	45	561.625,95 580.527,567	51.544
47	561.540,571 580.552,606	48	561.522,049 580.563,466	21.471
50	561.513,329 580.532,328	51	561.526,99 580.506,45	29.262
53	561.563,57 580.465,12	54	561.562,85 580.422,68	42.446
56	561.571,33 580.359,03	57	561.578,99 580.322,9	36.933
59	561.588,951 580.288,77	60	561.618,885 580.301,518	32.535
62	561.675,033 580.310,533	63	561.741,853 580.295,243	68.547
65	561.822,172 580.258,052	66	561.811,712 580.239,247	21.518
68	561.711,926 580.156,937	69	561.669,53 580.154,465	42.468
71	561.670,929 580.225,952	72	561.643,373 580.213,37	30.293
74	561.585,64 580.132,06	75	561.554,85 580.067,64	71.4
77	561.535,014 580.007,53	78	561.504,238 579.999,613	31.778
80	561.542,76 579.970,84	81	561.584,78 579.979,81	42.967
83	561.639,51 579.941,46	84	561.690,26 579.933,43	51.381
86	561.757,46 579.951,67	87	561.780,53 579.951,17	23.075
89	561.930,53 579.947,18	90	561.966,1 579.953,3	36.093
92	562.002,37 579.986,02	93	562.015,0 579.992,64	14.26
95	562.072,68 579.970,12	96	562.089,9 579.962,1	18.996
98	562.207,02 579.922,1	99	562.243,06 579.915,49	36.641
101	562.292,21 579.910,89	102	562.319,71 579.906,72	27.814
104	562.369,4 579.920,06	105	562.397,19 579.917,73	27.888
107	562.463,728 579.929,19	108	562.489,039 579.918,185	27.6
110	562.574,84 579.886,86	111	562.614,753 579.875,524	41.492

Punct început	X / Y	Punct sfârşit	X / Y	Lungime segment
21	562.445,545 580.190,738	22	562.392,714 580.199,867	53.614
24	562.337,781 580.217,005	25	562.335,976 580.218,462	2.32
27	562.304,423 580.233,336	28	562.266,99 580.271,315	53.326
30	562.219,814 580.273,409	31	562.182,066 580.260,899	39.767
33	562.125,892 580.335,308	34	562.069,144 580.346,685	57.877
36	561.977,256 580.375,857	37	561.963,383 580.377,536	13.974
39	561.851,525 580.427,097	40	561.815,18 580.437,791	37.886
42	561.773,488 580.473,999	43	561.721,482 580.490,542	54.574
45	561.625,95 580.527,567	46	561.560,811 580.546,489	67.832
48	561.522,049 580.563,466	49	561.499,489 580.593,793	37.798
51	561.526,99 580.506,45	52	561.546,74 580.489,63	25.942
54	561.562,85 580.422,68	55	561.571,51 580.394,82	29.175
57	561.578,99 580.322,9	58	561.582,15 580.309,05	14.206
60	561.618,885 580.301,518	61	561.649,034 580.310,093	31.345
63	561.741,853 580.295,243	64	561.788,599 580.280,779	48.933
66	561.811,712 580.239,247	67	561.721,079 580.218,191	93.047
69	561.669,53 580.154,465	70	561.689,284 580.221,023	69.428
72	561.643,373 580.213,37	73	561.598,78 580.165,29	65.576
75	561.554,85 580.067,64	76	561.542,9 580.025,17	44.119
78	561.504,238 579.999,613	79	561.487,888 579.958,303	44.428
81	561.584,78 579.979,81	82	561.611,61 579.962,86	31.736
84	561.690,26 579.933,43	85	561.727,68 579.925,34	38.285
87	561.780,53 579.951,17	88	561.804,04 579.945,46	24.193
90	561.966,1 579.953,3	91	561.984,19 579.968,99	23.946
93	562.015,0 579.992,64	94	562.059,04 579.965,51	51.726
96	562.089,9 579.962,1	97	562.156,39 579.933,15	72.519
99	562.243,06 579.915,49	100	562.268,44 579.914,32	25.407
102	562.319,71 579.906,72	103	562.341,91 579.915,72	23.955
105	562.397,19 579.917,73	106	562.428,91 579.919,23	31.755
108	562.489,039 579.918,185	109	562.524,39 579.894,46	42.574
111	562.614,753 579.875,524	112	562.620,016 579.873,252	5.732

Document care conține date cu caracter personal, protejat de prevederile Regulamentului (UE) nr. 679/2016 și Legii 190/2018

** Lungimile segmentelor sunt determinate în planul de proiecţie Stereo 70 şi sunt rotunjite la 1 milimetru.
*** Distanţa dintre puncte este formată din segmente cumulate ce sunt mai mici decât valoarea 1 milimetru.