# DATE DESPRE IMOBILUL NR. 5398

**Oficiul de Cadastru şi Publicitate Imobiliară NEAMT**
**Biroul de Cadastru şi Publicitate Imobiliară Bicaz**

## A. Partea I. Descrierea imobilului

**TEREN** Extravilan

**Adresa:** Jud. Neamt, pct. 'Up Vi, Ua 473%, 474%'

| Nr. Crt | Nr cadastral Nr. topografic | Suprafaţa* (mp) | Observaţii / Referinţe |
|---|---|---|---|
| A1 | | 20.300 | Sector cadastral:142 Teren neimprejmuit; |

## B. Partea II. Proprietari şi acte

| Inscrieri privitoare la dreptul de proprietate şi alte drepturi reale | | Referinţe |
|---|---|---|
| **5398 / 20/03/2024** | | |
| Act Normativ nr. 5242, din 06/08/2007 emis de CJSDPAT Neamt; | | |
| B1 | Intabulare, drept de PROPRIETATE, dobandit prin Lege, cota actuala 1/1, cota initiala 1/1 | A1 |
| | 1) **LÁSZLŐ GR GHEORGHE** | |

## C. Partea III. SARCINI .

| Inscrieri privind dezmembramintele dreptului de proprietate, drepturi reale de garanţie şi sarcini | Referinţe |
|---|---|
| NU SUNT | |

# Anexa Nr. 1 La Partea I

## Teren

| Nr cadastral | Suprafaţa (mp)* | Observaţii / Referinţe |
|---|---|---|
| | 20.300 | |

* Suprafaţa este determinată in planul de proiecţie Stereo 70.

DETALII LINIARE IMOBIL

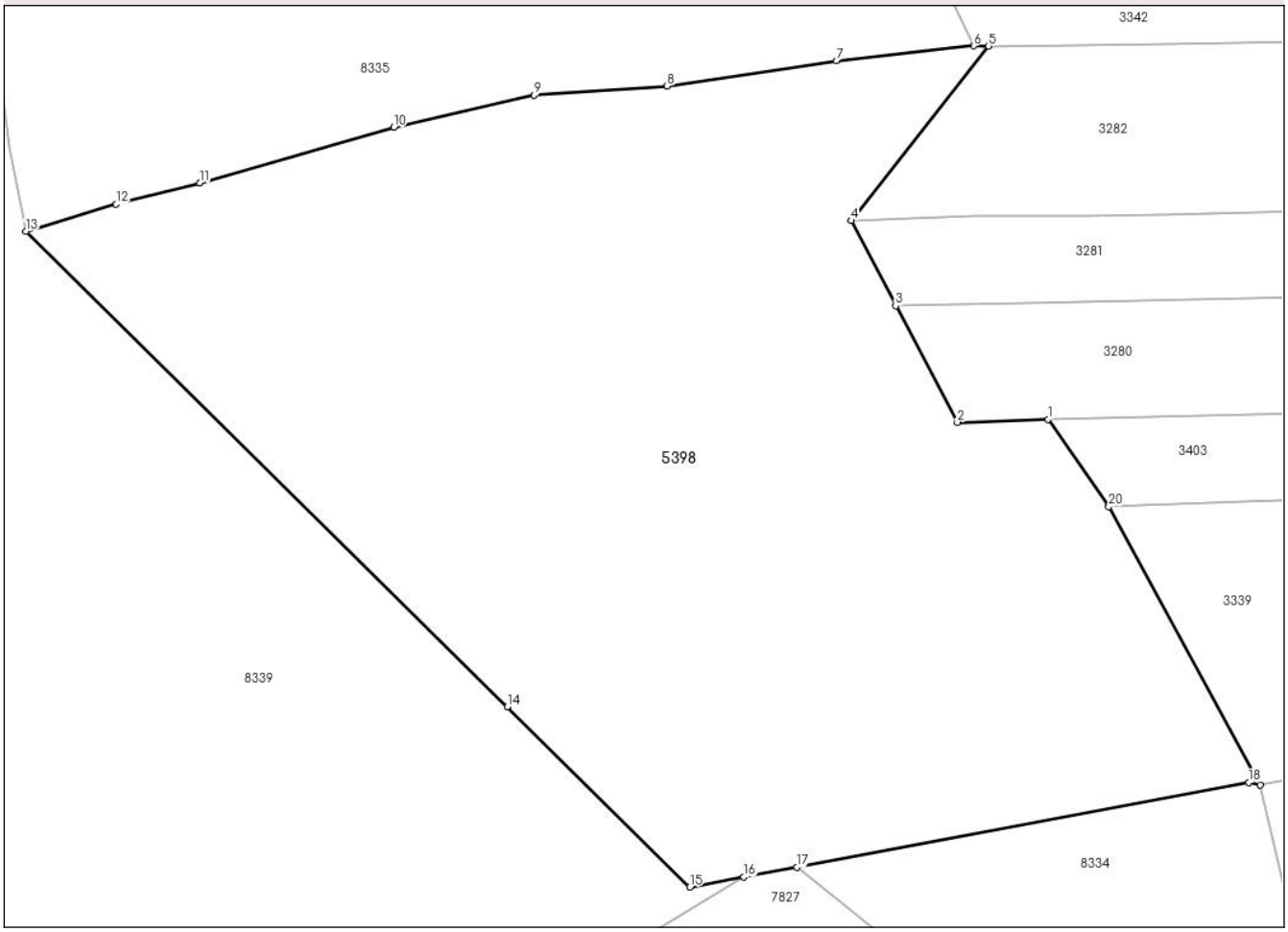


## Date referitoare la teren

| Crt | Categorie folosință | Intra vilan | Suprafaţa (mp) | Tarla | Parcelă | Nr. topo | Observaţii / Referinţe |
|---|---|---|---|---|---|---|---|
| 1 | padure | NU | 20.300 | UP VI | ua 473%, 474% | - | In TP - UP V, ua 73; 74 |

**Lungime Segmente**
**1) Valorile lungimilor segmentelor sunt obţinute din proiecţie în plan.**

| Punct început | X / Y | Punct sfârşit | X / Y | Lungime segment (** (m) |
|---|---|---|---|---|
| 1 | 564.617,999<br>579.622,752 | 2 | 564.600,644<br>579.622,17 | 17.365 |
| 2 | 564.600,644<br>579.622,17 | 3 | 564.588,814<br>579.644,494 | 25.265 |
| 3 | 564.588,814<br>579.644,494 | 4 | 564.580,242<br>579.660,81 | 18.431 |
| 4 | 564.580,242<br>579.660,81 | 5 | 564.606,613<br>579.694,193 | 42.542 |
| 5 | 564.606,613<br>579.694,193 | 6 | 564.603,746<br>579.694,275 | 2.868 |

*Document care conține date cu caracter personal, protejat de prevederile Regulamentului (UE) nr. 679/2016 și Legii 190/2018*

| Punct început | X / Y | Punct sfârşit | X / Y | Lungime segment (** (m) |
|---|---|---|---|---|
| 6 | 564.603,746<br>579.694,275 | 7 | 564.577,457<br>579.691,376 | 26.448 |
| 7 | 564.577,457<br>579.691,376 | 8 | 564.544,992<br>579.686,607 | 32.813 |
| 8 | 564.544,992<br>579.686,607 | 9 | 564.519,427<br>579.684,816 | 25.628 |
| 9 | 564.519,427<br>579.684,816 | 10 | 564.492,561<br>579.678,673 | 27.559 |
| 10 | 564.492,561<br>579.678,673 | 11 | 564.455,358<br>579.668,034 | 38.694 |
| 11 | 564.455,358<br>579.668,034 | 12 | 564.439,367<br>579.663,954 | 16.503 |
| 12 | 564.439,367<br>579.663,954 | 13 | 564.422,05<br>579.658,776 | 18.075 |
| 13 | 564.422,05<br>579.658,776 | 14 | 564.514,321<br>579.567,694 | 129.653 |
| 14 | 564.514,321<br>579.567,694 | 15 | 564.549,297<br>579.533,176 | 49.141 |
| 15 | 564.549,297<br>579.533,176 | 16 | 564.559,715<br>579.535,116 | 10.597 |
| 16 | 564.559,715<br>579.535,116 | 17 | 564.569,878<br>579.537,013 | 10.339 |
| 17 | 564.569,878<br>579.537,013 | 18 | 564.656,504<br>579.553,182 | 88.122 |
| 18 | 564.656,504<br>579.553,182 | 19 | 564.658,696<br>579.552,676 | 2.25 |
| 19 | 564.658,696<br>579.552,676 | 20 | 564.629,638<br>579.606,012 | 60.738 |
| 20 | 564.629,638<br>579.606,012 | 1 | 564.617,999<br>579.622,752 | 20.389 |

** Lungimile segmentelor sunt determinate în planul de proiecţie Stereo 70 şi sunt rotunjite la 1 milimetru.
*** Distanţa dintre puncte este formată din segmente cumulate ce sunt mai mici decât valoarea 1 milimetru.

*Document care conține date cu caracter personal, protejat de prevederile Regulamentului (UE) nr. 679/2016 și Legii 190/2018*

# DATE DESPRE IMOBILUL NR. 6012

**Oficiul de Cadastru şi Publicitate Imobiliară NEAMT**
**Biroul de Cadastru şi Publicitate Imobiliară Bicaz**

## A. Partea I. Descrierea imobilului

**TEREN** Extravilan

**Adresa:** Jud. Neamt, pct. 'Up Vi, Ua 471%, 472%'

| Nr. Crt | Nr cadastral Nr. topografic | Suprafaţa* (mp) | Observaţii / Referinţe |
|---|---|---|---|
| A1 | | 167.500 | Sector cadastral:142 Teren neimprejmuit; |

## B. Partea II. Proprietari şi acte

| Inscrieri privitoare la dreptul de proprietate şi alte drepturi reale | | Referinţe |
|---|---|---|
| **6012 / 20/03/2024** | | |
| Act Administrativ nr. 5252, din 06/08/2007 emis de CJSDPAT Neamt; | | |
| B1 | Intabulare, drept de PROPRIETATE, dobandit prin Lege, cota actuala 1/1, cota initiala 1/1 | A1 |
| | 1) **FŐCZE I ÉVA** | |

## C. Partea III. SARCINI .

| Inscrieri privind dezmembramintele dreptului de proprietate, drepturi reale de garanţie şi sarcini | Referinţe |
|---|---|
| NU SUNT | |

# Anexa Nr. 1 La Partea I

## Teren

| Nr cadastral | Suprafaţa (mp)* | Observaţii / Referinţe |
|---|---|---|
| | 167.500 | |

* Suprafaţa este determinată in planul de proiecţie Stereo 70.

DETALII LINIARE IMOBIL

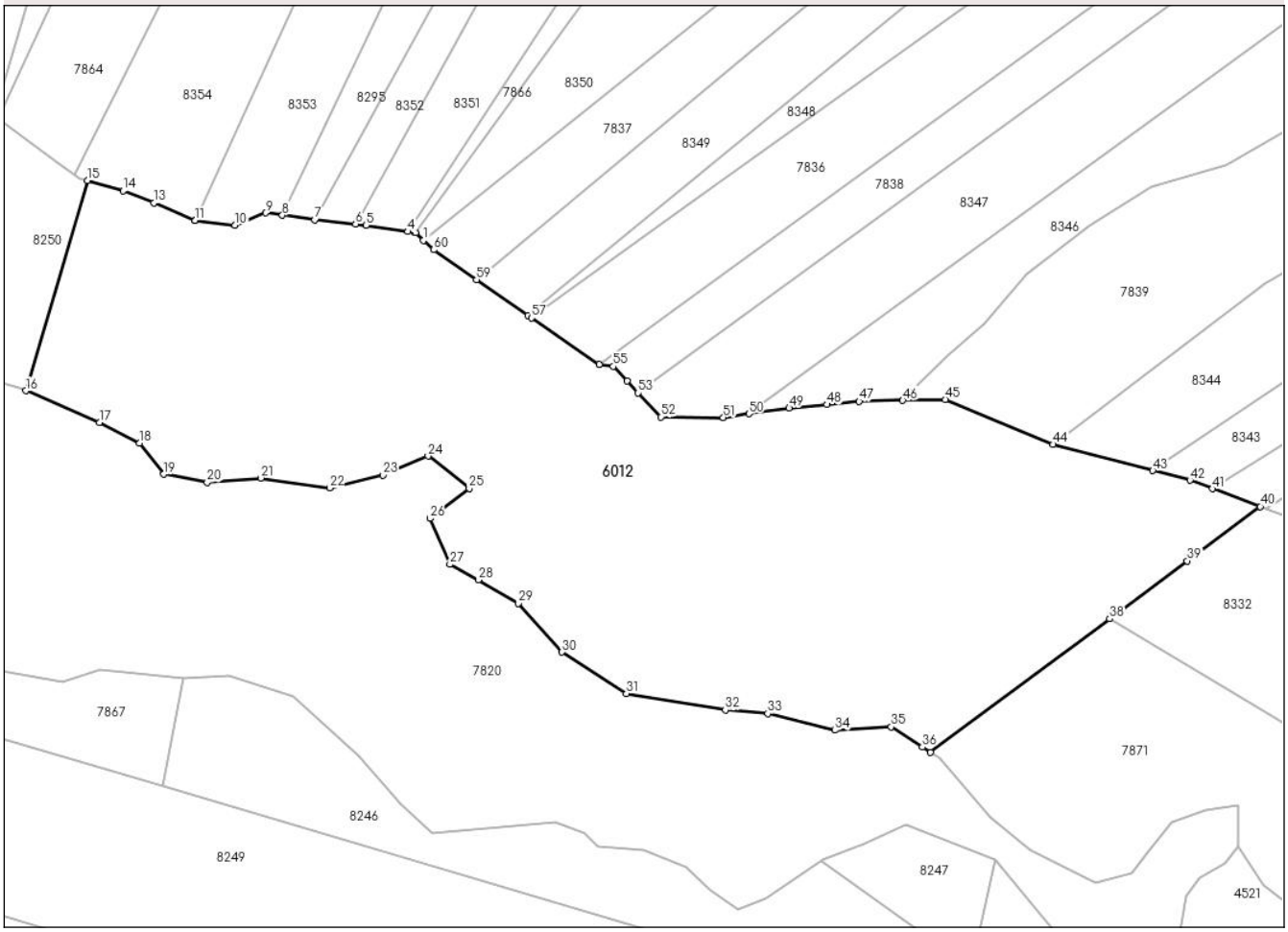


## Date referitoare la teren

| Crt | Categorie folosință | Intra vilan | Suprafaţa (mp) | Tarla | Parcelă | Nr. topo | Observaţii / Referinţe |
|---|---|---|---|---|---|---|---|
| 1 | padure | NU | 167.500 | UP VI | ua 471%, 472% | - | In TP - UP V, ua 71; 72 |

**Lungime Segmente**

**1) Valorile lungimilor segmentelor sunt obţinute din proiecţie în plan.**

| Punct început | X / Y | Punct sfârşit | X / Y | Lungime segment |
|---|---|---|---|---|
| 1 | 562.914,716<br>579.984,605 | 2 | 562.908,752<br>579.990,184 | 8.167 |
| 4 | 562.903,122<br>579.991,043 | 5 | 562.872,18<br>579.995,765 | 31.3 |
| 7 | 562.834,138<br>579.999,917 | 8 | 562.810,098<br>580.003,199 | 24.263 |
| 10 | 562.775,146<br>579.995,929 | 11 | 562.745,569<br>579.999,288 | 29.767 |
| 13 | 562.715,053<br>580.012,513 | 14 | 562.692,172<br>580.021,223 | 24.483 |

| Punct început | X / Y | Punct sfârşit | X / Y | Lungime segment |
|---|---|---|---|---|
| 2 | 562.908,752<br>579.990,184 | 3 | 562.908,535<br>579.990,217 | 0.219 |
| 5 | 562.872,18<br>579.995,765 | 6 | 562.864,359<br>579.996,619 | 7.867 |
| 8 | 562.810,098<br>580.003,199 | 9 | 562.797,611<br>580.004,92 | 12.605 |
| 11 | 562.745,569<br>579.999,288 | 12 | 562.745,248<br>579.999,427 | 0.35 |
| 14 | 562.692,172<br>580.021,223 | 15 | 562.665,743<br>580.028,884 | 27.517 |

| Punct început | X / Y | Punct sfârşit | X / Y | Lungime segment |
|---|---|---|---|---|
| 3 | 562.908,535<br>579.990,217 | 4 | 562.903,122<br>579.991,043 | 5.476 |
| 6 | 562.864,359<br>579.996,619 | 7 | 562.834,138<br>579.999,917 | 30.4 |
| 9 | 562.797,611<br>580.004,92 | 10 | 562.775,146<br>579.995,929 | 24.197 |
| 12 | 562.745,248<br>579.999,427 | 13 | 562.715,053<br>580.012,513 | 32.909 |
| 15 | 562.665,743<br>580.028,884 | 16 | 562.620,016<br>579.873,252 | 162.211 |

*Document care conține date cu caracter personal, protejat de prevederile Regulamentului (UE) nr. 679/2016 și Legii 190/2018*

| Punct început | X / Y | Punct sfârşit | X / Y | Lungime segment |
|---|---|---|---|---|
| 16 | 562.620,016<br>579.873,252 | 17 | 562.674,476<br>579.849,744 | 59.317 |
| 19 | 562.722,136<br>579.811,463 | 20 | 562.754,34<br>579.805,524 | 32.747 |
| 22 | 562.845,066<br>579.801,408 | 23 | 562.884,745<br>579.810,791 | 40.773 |
| 25 | 562.948,544<br>579.800,986 | 26 | 562.919,668<br>579.778,812 | 36.408 |
| 28 | 562.955,41<br>579.733,287 | 29 | 562.984,896<br>579.715,792 | 34.286 |
| 31 | 563.065,084<br>579.649,131 | 32 | 563.138,431<br>579.636,862 | 74.366 |
| 34 | 563.219,594<br>579.621,927 | 35 | 563.261,413<br>579.624,38 | 41.891 |
| 37 | 563.290,588<br>579.605,52 | 38 | 563.423,31<br>579.704,384 | 165.497 |
| 40 | 563.534,966<br>579.787,557 | 41 | 563.499,52<br>579.800,77 | 37.829 |
| 43 | 563.455,312<br>579.814,173 | 44 | 563.381,518<br>579.833,565 | 76.299 |
| 46 | 563.270,032<br>579.866,157 | 47 | 563.237,672<br>579.865,476 | 32.367 |
| 49 | 563.185,758<br>579.860,46 | 50 | 563.156,094<br>579.856,206 | 29.967 |
| 52 | 563.090,652<br>579.853,869 | 53 | 563.073,901<br>579.871,697 | 24.463 |
| 55 | 563.055,41<br>579.891,377 | 56 | 563.044,987<br>579.892,833 | 10.524 |
| 58 | 562.992,025<br>579.929,104 | 59 | 562.954,083<br>579.955,457 | 46.196 |

| Punct început | X / Y | Punct sfârşit | X / Y | Lungime segment |
|---|---|---|---|---|
| 17 | 562.674,476<br>579.849,744 | 18 | 562.704,244<br>579.834,521 | 33.435 |
| 20 | 562.754,34<br>579.805,524 | 21 | 562.794,022<br>579.808,594 | 39.801 |
| 23 | 562.884,745<br>579.810,791 | 24 | 562.918,133<br>579.824,935 | 36.26 |
| 26 | 562.919,668<br>579.778,812 | 27 | 562.934,35<br>579.744,739 | 37.102 |
| 29 | 562.984,896<br>579.715,792 | 30 | 563.017,422<br>579.679,7 | 48.586 |
| 32 | 563.138,431<br>579.636,862 | 33 | 563.169,878<br>579.634,299 | 31.551 |
| 35 | 563.261,413<br>579.624,38 | 36 | 563.284,458<br>579.609,483 | 27.441 |
| 38 | 563.423,31<br>579.704,384 | 39 | 563.480,892<br>579.747,283 | 71.805 |
| 41 | 563.499,52<br>579.800,77 | 42 | 563.482,876<br>579.806,933 | 17.748 |
| 44 | 563.381,518<br>579.833,565 | 45 | 563.301,425<br>579.866,818 | 86.722 |
| 47 | 563.237,672<br>579.865,476 | 48 | 563.213,913<br>579.863,051 | 23.882 |
| 50 | 563.156,094<br>579.856,206 | 51 | 563.136,999<br>579.853,468 | 19.29 |
| 53 | 563.073,901<br>579.871,697 | 54 | 563.065,75<br>579.880,372 | 11.904 |
| 56 | 563.044,987<br>579.892,833 | 57 | 562.994,73<br>579.927,226 | 60.899 |
| 59 | 562.954,083<br>579.955,457 | 60 | 562.922,197<br>579.977,605 | 38.823 |

| Punct început | X / Y | Punct sfârşit | X / Y | Lungime segment |
|---|---|---|---|---|
| 18 | 562.704,244<br>579.834,521 | 19 | 562.722,136<br>579.811,463 | 29.186 |
| 21 | 562.794,022<br>579.808,594 | 22 | 562.845,066<br>579.801,408 | 51.547 |
| 24 | 562.918,133<br>579.824,935 | 25 | 562.948,544<br>579.800,986 | 38.709 |
| 27 | 562.934,35<br>579.744,739 | 28 | 562.955,41<br>579.733,287 | 23.972 |
| 30 | 563.017,422<br>579.679,7 | 31 | 563.065,084<br>579.649,131 | 56.623 |
| 33 | 563.169,878<br>579.634,299 | 34 | 563.219,594<br>579.621,927 | 51.232 |
| 36 | 563.284,458<br>579.609,483 | 37 | 563.290,588<br>579.605,52 | 7.299 |
| 39 | 563.480,892<br>579.747,283 | 40 | 563.534,966<br>579.787,557 | 67.424 |
| 42 | 563.482,876<br>579.806,933 | 43 | 563.455,312<br>579.814,173 | 28.499 |
| 45 | 563.301,425<br>579.866,818 | 46 | 563.270,032<br>579.866,157 | 31.4 |
| 48 | 563.213,913<br>579.863,051 | 49 | 563.185,758<br>579.860,46 | 28.274 |
| 51 | 563.136,999<br>579.853,468 | 52 | 563.090,652<br>579.853,869 | 46.349 |
| 54 | 563.065,75<br>579.880,372 | 55 | 563.055,41<br>579.891,377 | 15.101 |
| 57 | 562.994,73<br>579.927,226 | 58 | 562.992,025<br>579.929,104 | 3.293 |
| 60 | 562.922,197<br>579.977,605 | 1 | 562.914,716<br>579.984,605 | 10.245 |

**** Lungimile segmentelor sunt determinate în planul de proiecţie Stereo 70 şi sunt rotunjite la 1 milimetru.**
***** Distanţa dintre puncte este formată din segmente cumulate ce sunt mai mici decât valoarea 1 milimetru.**

*Document care conține date cu caracter personal, protejat de prevederile Regulamentului (UE) nr. 679/2016 și Legii 190/2018*

# DATE DESPRE IMOBILUL NR. 6015

**Oficiul de Cadastru şi Publicitate Imobiliară NEAMT**
**Biroul de Cadastru şi Publicitate Imobiliară Bicaz**

## A. Partea I. Descrierea imobilului

**TEREN** Extravilan

**Adresa:** Jud. Neamt, pct. 'Up Vi, Ua 474%'

| Nr. Crt | Nr cadastral Nr. topografic | Suprafaţa* (mp) | Observaţii / Referinţe |
|---|---|---|---|
| A1 | | 10.000 | Sector cadastral:142 Teren neimprejmuit; |

## B. Partea II. Proprietari şi acte

| Inscrieri privitoare la dreptul de proprietate şi alte drepturi reale | | Referinţe |
|---|---|---|
| **6015 / 20/03/2024** | | |
| Act Administrativ nr. 5207, din 15/08/2007 emis de CJSDPAT Neamt; | | |
| B1 | Intabulare, drept de PROPRIETATE, dobandit prin Lege, cota actuala 1/1, cota initiala 1/1 | A1 |
| | 1) **PRESZMER B IMRE** | |

## C. Partea III. SARCINI .

| Inscrieri privind dezmembramintele dreptului de proprietate, drepturi reale de garanţie şi sarcini | Referinţe |
|---|---|
| NU SUNT | |

*Document care conține date cu caracter personal, protejat de prevederile Regulamentului (UE) nr. 679/2016 și Legii 190/2018*

# Anexa Nr. 1 La Partea I

## Teren

| Nr cadastral | Suprafaţa (mp)* | Observaţii / Referinţe |
|---|---|---|
| | 10.000 | |

* Suprafaţa este determinată in planul de proiecţie Stereo 70.

DETALII LINIARE IMOBIL

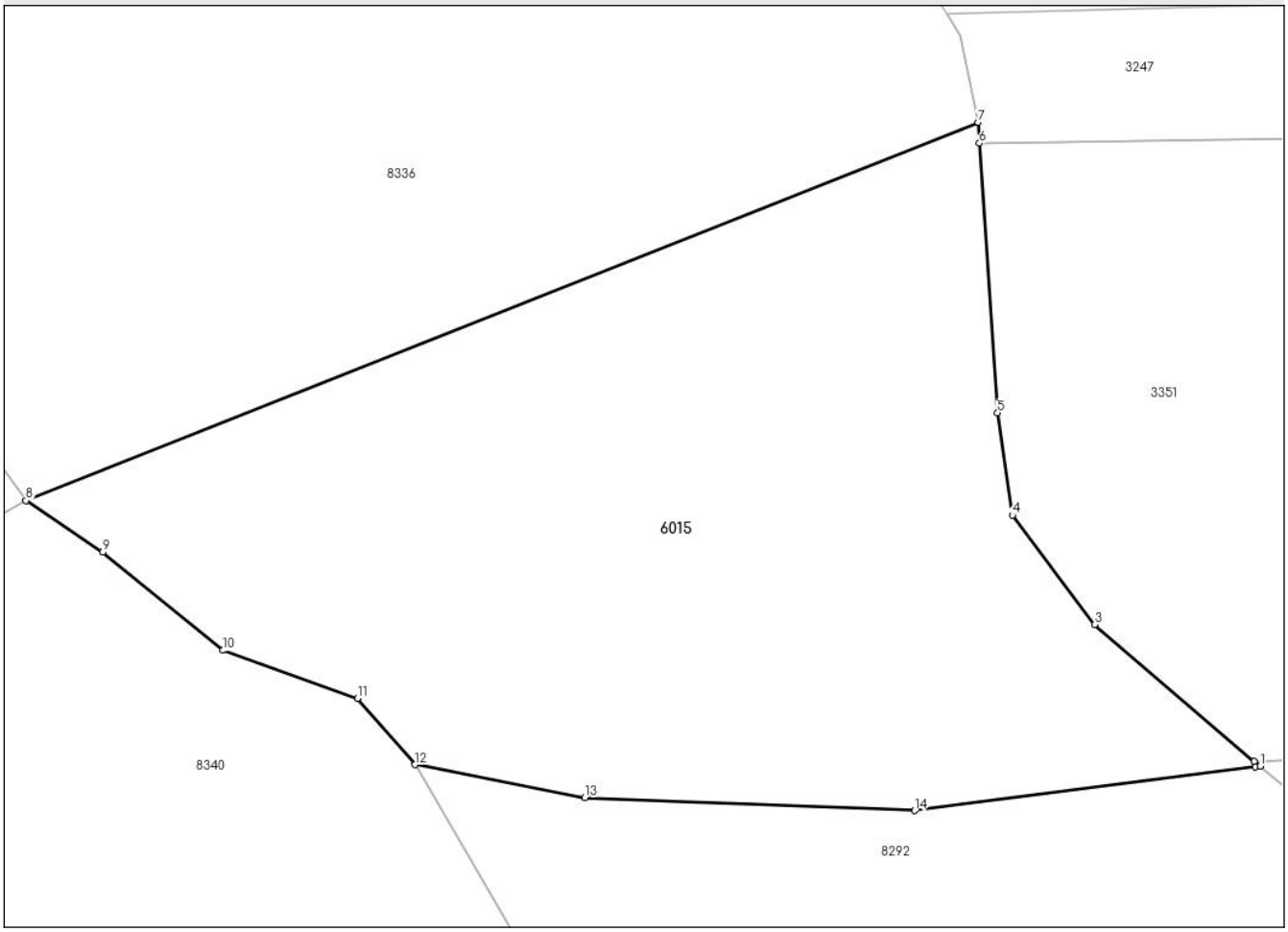


## Date referitoare la teren

| Crt | Categorie folosință | Intra vilan | Suprafaţa (mp) | Tarla | Parcelă | Nr. topo | Observaţii / Referinţe |
|---|---|---|---|---|---|---|---|
| 1 | padure | NU | 10.000 | UP VI | ua 474% | - | In TP - UP V, ua 74 |

**Lungime Segmente**
**1) Valorile lungimilor segmentelor sunt obţinute din proiecţie în plan.**

| Punct început | X / Y | Punct sfârşit | X / Y | Lungime segment (** (m) |
|---|---|---|---|---|
| 1 | 564.456,392<br>579.865,091 | 2 | 564.455,525<br>579.865,831 | 1.14 |
| 2 | 564.455,525<br>579.865,831 | 3 | 564.431,584<br>579.886,297 | 31.496 |
| 3 | 564.431,584<br>579.886,297 | 4 | 564.419,238<br>579.902,662 | 20.5 |
| 4 | 564.419,238<br>579.902,662 | 5 | 564.417,0<br>579.918,0 | 15.5 |
| 5 | 564.417,0<br>579.918,0 | 6 | 564.414,268<br>579.958,388 | 40.48 |

*Document care conține date cu caracter personal, protejat de prevederile Regulamentului (UE) nr. 679/2016 și Legii 190/2018*

| Punct început | X / Y | Punct sfârşit | X / Y | Lungime segment (** (m) |
|---|---|---|---|---|
| 6 | 564.414,268<br>579.958,388 | 7 | 564.414,056<br>579.961,526 | 3.145 |
| 7 | 564.414,056<br>579.961,526 | 8 | 564.271,287<br>579.904,842 | 153.61 |
| 8 | 564.271,287<br>579.904,842 | 9 | 564.282,798<br>579.897,119 | 13.862 |
| 9 | 564.282,798<br>579.897,119 | 10 | 564.300,852<br>579.882,423 | 23.279 |
| 10 | 564.300,852<br>579.882,423 | 11 | 564.320,995<br>579.875,233 | 21.388 |
| 11 | 564.320,995<br>579.875,233 | 12 | 564.329,631<br>579.865,314 | 13.152 |
| 12 | 564.329,631<br>579.865,314 | 13 | 564.355,119<br>579.860,377 | 25.962 |
| 13 | 564.355,119<br>579.860,377 | 14 | 564.404,562<br>579.858,418 | 49.482 |
| 14 | 564.404,562<br>579.858,418 | 15 | 564.455,633<br>579.864,993 | 51.493 |
| 15 | 564.455,633<br>579.864,993 | 1 | 564.456,392<br>579.865,091 | 0.765 |

** Lungimile segmentelor sunt determinate în planul de proiecţie Stereo 70 şi sunt rotunjite la 1 milimetru.
*** Distanţa dintre puncte este formată din segmente cumulate ce sunt mai mici decât valoarea 1 milimetru.

*Document care conține date cu caracter personal, protejat de prevederile Regulamentului (UE) nr. 679/2016 și Legii 190/2018*

# DATE DESPRE IMOBILUL NR. 6016

**Oficiul de Cadastru şi Publicitate Imobiliară NEAMT**
**Biroul de Cadastru şi Publicitate Imobiliară Bicaz**

## A. Partea I. Descrierea imobilului

**TEREN** Extravilan

**Adresa:** Jud. Neamt, pct. 'Up Vi, Ua 476: 478'

| Nr. Crt | Nr cadastral Nr. topografic | Suprafaţa* (mp) | Observaţii / Referinţe |
|---|---|---|---|
| A1 | | 54.900 | Sector cadastral:142 Teren neimprejmuit; |

## B. Partea II. Proprietari şi acte

| Inscrieri privitoare la dreptul de proprietate şi alte drepturi reale | | Referinţe |
|---|---|---|
| **6016 / 20/03/2024** | | |
| Act Administrativ nr. 5207, din 15/08/2007 emis de CJSDPAT Neamt; | | |
| B1 | Intabulare, drept de PROPRIETATE, dobandit prin Lege, cota actuala 1/1, cota initiala 1/1 | A1 |
| | 1) **PRESZMER B IMRE** | |

## C. Partea III. SARCINI .

| Inscrieri privind dezmembramintele dreptului de proprietate, drepturi reale de garanţie şi sarcini | Referinţe |
|---|---|
| NU SUNT | |

*Document care conține date cu caracter personal, protejat de prevederile Regulamentului (UE) nr. 679/2016 și Legii 190/2018*

# Anexa Nr. 1 La Partea I

## Teren

| Nr cadastral | Suprafaţa (mp)* | Observaţii / Referinţe |
|---|---|---|
| | 54.900 | |

* Suprafaţa este determinată in planul de proiecţie Stereo 70.

DETALII LINIARE IMOBIL

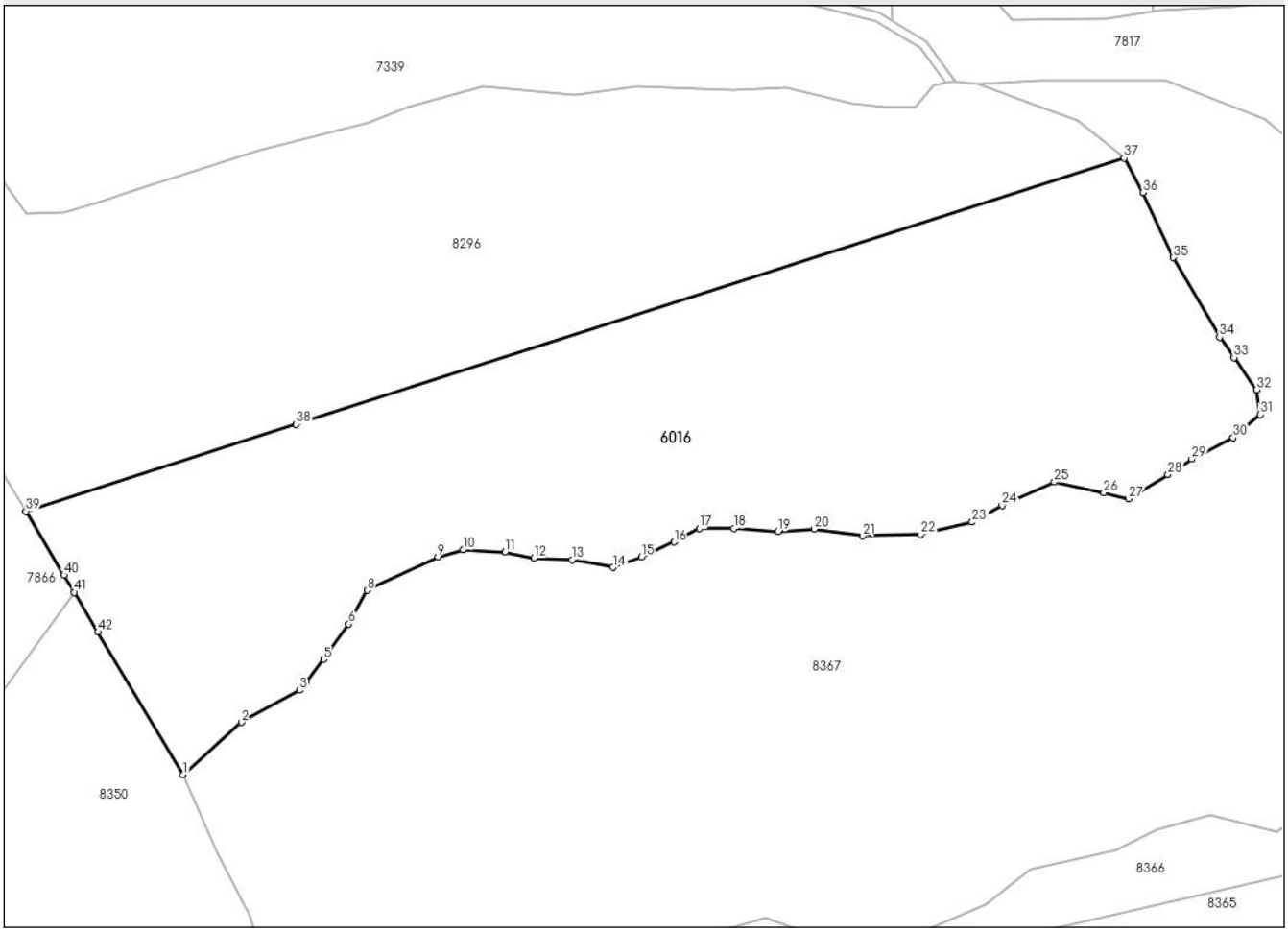


## Date referitoare la teren

| Crt | Categorie folosință | Intra vilan | Suprafaţa (mp) | Tarla | Parcelă | Nr. topo | Observaţii / Referinţe |
|---|---|---|---|---|---|---|---|
| 1 | padure | NU | 54.900 | UP VI | ua 476; 478 | - | In TP - UP V, ua 76; 78 |

**Lungime Segmente**

**1) Valorile lungimilor segmentelor sunt obţinute din proiecţie în plan.**

| Punct început | X / Y | Punct sfârşit | X / Y | Lungime segment |
|---|---|---|---|---|
| 1 | 563.617,364 580.820,85 | 2 | 563.642,636 580.843,642 | 34.032 |
| 4 | 563.670,871 580.861,341 | 5 | 563.678,375 580.870,926 | 12.173 |
| 7 | 563.690,005 580.887,353 | 8 | 563.697,279 580.900,888 | 15.366 |
| 10 | 563.738,993 580.918,442 | 11 | 563.757,187 580.917,563 | 18.215 |
| 13 | 563.786,249 580.914,132 | 14 | 563.804,07 580.910,803 | 18.129 |
| 16 | 563.830,616 580.921,878 | 17 | 563.841,656 580.927,714 | 12.488 |

| Punct început | X / Y | Punct sfârşit | X / Y | Lungime segment |
|---|---|---|---|---|
| 2 | 563.642,636 580.843,642 | 3 | 563.667,866 580.857,503 | 28.787 |
| 5 | 563.678,375 580.870,926 | 6 | 563.689,255 580.886,294 | 18.829 |
| 8 | 563.697,279 580.900,888 | 9 | 563.728,049 580.915,447 | 34.041 |
| 11 | 563.757,187 580.917,563 | 12 | 563.769,754 580.914,937 | 12.838 |
| 14 | 563.804,07 580.910,803 | 15 | 563.816,445 580.915,512 | 13.241 |
| 17 | 563.841,656 580.927,714 | 18 | 563.856,567 580.927,714 | 14.911 |

| Punct început | X / Y | Punct sfârşit | X / Y | Lungime segment |
|---|---|---|---|---|
| 3 | 563.667,866 580.857,503 | 4 | 563.670,871 580.861,341 | 4.874 |
| 6 | 563.689,255 580.886,294 | 7 | 563.690,005 580.887,353 | 1.298 |
| 9 | 563.728,049 580.915,447 | 10 | 563.738,993 580.918,442 | 11.346 |
| 12 | 563.769,754 580.914,937 | 13 | 563.786,249 580.914,132 | 16.515 |
| 15 | 563.816,445 580.915,512 | 16 | 563.830,616 580.921,878 | 15.535 |
| 18 | 563.856,567 580.927,714 | 19 | 563.875,912 580.926,508 | 19.383 |

*Document care conține date cu caracter personal, protejat de prevederile Regulamentului (UE) nr. 679/2016 și Legii 190/2018*

| Punct început | X / Y | Punct sfârşit | X / Y | Lungime segment |
|---|---|---|---|---|
| 19 | 563.875,912<br>580.926,508 | 20 | 563.891,604<br>580.927,456 | 15.721 |
| 22 | 563.937,812<br>580.925,183 | 23 | 563.960,172<br>580.930,494 | 22.982 |
| 25 | 563.995,86<br>580.947,848 | 26 | 564.017,322<br>580.943,216 | 21.956 |
| 28 | 564.045,189<br>580.951,157 | 29 | 564.055,537<br>580.957,866 | 12.333 |
| 31 | 564.085,324<br>580.977,19 | 32 | 564.083,631<br>580.987,991 | 10.933 |
| 34 | 564.067,66<br>581.010,766 | 35 | 564.047,637<br>581.045,27 | 39.893 |
| 37 | 564.026,195<br>581.088,451 | 38 | 563.666,456<br>580.972,868 | 377.851 |
| 40 | 563.565,599<br>580.907,508 | 41 | 563.570,075<br>580.900,014 | 8.729 |

| Punct început | X / Y | Punct sfârşit | X / Y | Lungime segment |
|---|---|---|---|---|
| 20 | 563.891,604<br>580.927,456 | 21 | 563.912,548<br>580.924,512 | 21.15 |
| 23 | 563.960,172<br>580.930,494 | 24 | 563.973,132<br>580.937,816 | 14.885 |
| 26 | 564.017,322<br>580.943,216 | 27 | 564.028,081<br>580.940,66 | 11.058 |
| 29 | 564.055,537<br>580.957,866 | 30 | 564.073,601<br>580.967,164 | 20.317 |
| 32 | 564.083,631<br>580.987,991 | 33 | 564.073,933<br>581.001,903 | 16.959 |
| 35 | 564.047,637<br>581.045,27 | 36 | 564.034,432<br>581.073,576 | 31.235 |
| 38 | 563.666,456<br>580.972,868 | 39 | 563.549,048<br>580.935,216 | 123.298 |
| 41 | 563.570,075<br>580.900,014 | 42 | 563.580,378<br>580.882,768 | 20.089 |

| Punct început | X / Y | Punct sfârşit | X / Y | Lungime segment |
|---|---|---|---|---|
| 21 | 563.912,548<br>580.924,512 | 22 | 563.937,812<br>580.925,183 | 25.273 |
| 24 | 563.973,132<br>580.937,816 | 25 | 563.995,86<br>580.947,848 | 24.844 |
| 27 | 564.028,081<br>580.940,66 | 28 | 564.045,189<br>580.951,157 | 20.072 |
| 30 | 564.073,601<br>580.967,164 | 31 | 564.085,324<br>580.977,19 | 15.426 |
| 33 | 564.073,933<br>581.001,903 | 34 | 564.067,66<br>581.010,766 | 10.858 |
| 36 | 564.034,432<br>581.073,576 | 37 | 564.026,195<br>581.088,451 | 17.003 |
| 39 | 563.549,048<br>580.935,216 | 40 | 563.565,599<br>580.907,508 | 32.275 |
| 42 | 563.580,378<br>580.882,768 | 1 | 563.617,364<br>580.820,85 | 72.124 |

**** Lungimile segmentelor sunt determinate în planul de proiecţie Stereo 70 şi sunt rotunjite la 1 milimetru.**
***** Distanţa dintre puncte este formată din segmente cumulate ce sunt mai mici decât valoarea 1 milimetru.**

*Document care conține date cu caracter personal, protejat de prevederile Regulamentului (UE) nr. 679/2016 și Legii 190/2018*

# DATE DESPRE IMOBILUL NR. 6409

**Oficiul de Cadastru şi Publicitate Imobiliară NEAMT**
**Biroul de Cadastru şi Publicitate Imobiliară Bicaz**

## A. Partea I. Descrierea imobilului

**TEREN** Extravilan

**Adresa:** Jud. Neamt, pct. 'Up Vi, Ua 475%; Up Vii, Ua 74%'

| Nr. Crt | Nr cadastral Nr. topografic | Suprafaţa* (mp) | Observaţii / Referinţe |
|---|---|---|---|
| A1 | | 24.600 | Sector cadastral:142 Teren neimprejmuit; |

## B. Partea II. Proprietari şi acte

| Inscrieri privitoare la dreptul de proprietate şi alte drepturi reale | | Referinţe |
|---|---|---|
| **6409 / 20/03/2024** | | |
| Act Administrativ nr. 3359, din 20/03/2024 emis de Primaria com. Damuc (TP 5201 din 14.08.2007 ; Antecontract de vanzare-cumparare nr. 31 din 28.01.2008); | | |
| B1 | Inscrierea posesiei, drept de PROPRIETATE, dobandit prin Lege, cota actuala 1/1, cota initiala 1/1 | A1 |
| | 1) **KURKÓ JÁNOS - GYŐRGY**<br>2) **KURKÓ STEFANIA- JUDIT** | |

## C. Partea III. SARCINI .

| Inscrieri privind dezmembramintele dreptului de proprietate, drepturi reale de garanţie şi sarcini | Referinţe |
|---|---|
| NU SUNT | |

*Document care conține date cu caracter personal, protejat de prevederile Regulamentului (UE) nr. 679/2016 și Legii 190/2018*

# Anexa Nr. 1 La Partea I

## Teren

| Nr cadastral | Suprafaţa (mp)* | Observaţii / Referinţe |
|---|---|---|
| | 24.600 | |

* Suprafaţa este determinată in planul de proiecţie Stereo 70.

DETALII LINIARE IMOBIL

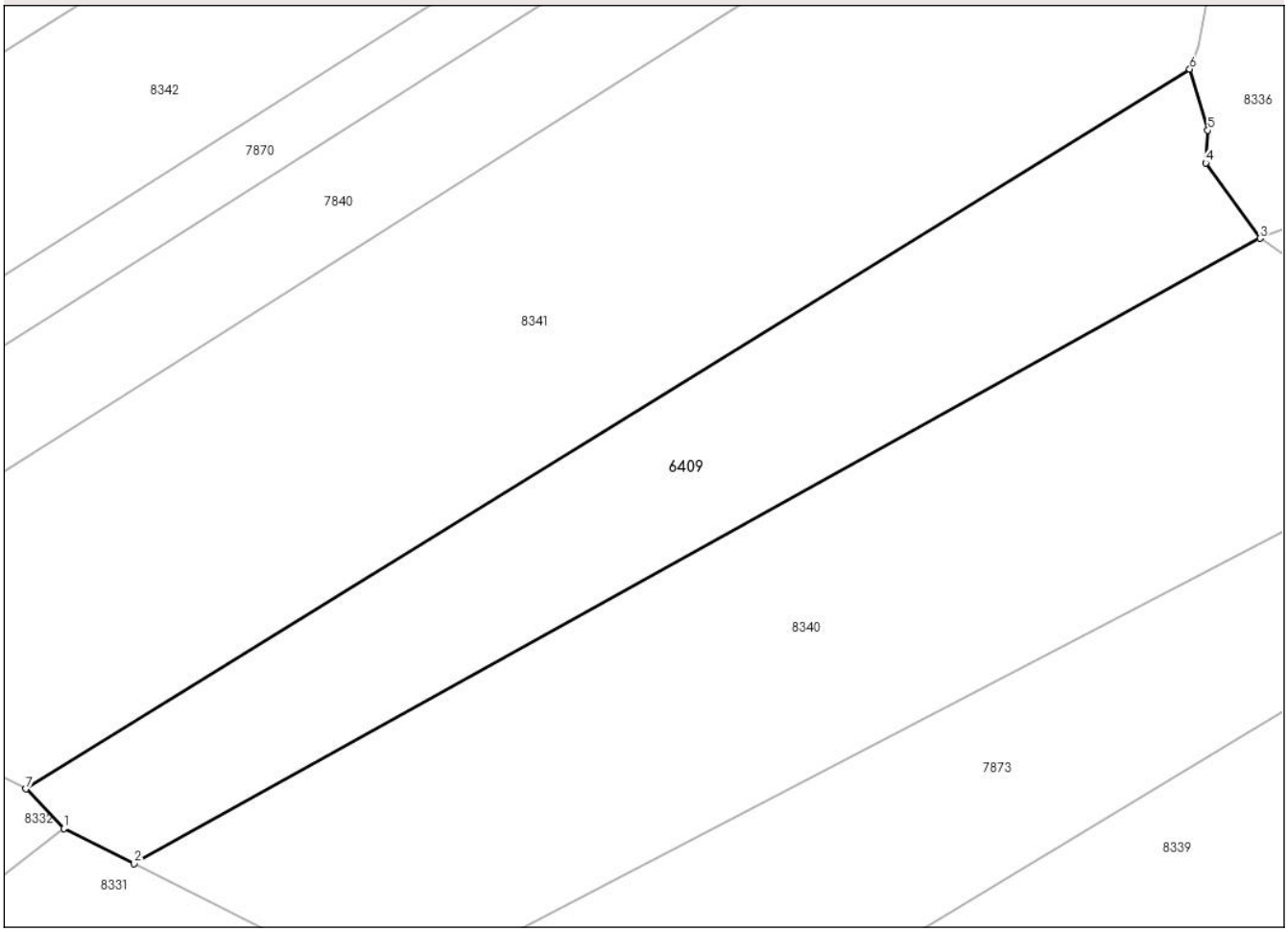


## Date referitoare la teren

| Crt | Categorie folosință | Intra vilan | Suprafaţa (mp) | Tarla | Parcelă | Nr. topo | Observaţii / Referinţe |
|---|---|---|---|---|---|---|---|
| 1 | padure | NU | 24.600 | UP VI ; UP VII | ua 475% ; ua 74% | - | In TP - UP V, ua 74 |

**Lungime Segmente**
**1) Valorile lungimilor segmentelor sunt obţinute din proiecţie în plan.**

| Punct început | X / Y | Punct sfârşit | X / Y | Lungime segment (** (m) |
|---|---|---|---|---|
| 1 | 563.850,329<br>579.697,313 | 2 | 563.875,012<br>579.684,971 | 27.597 |
| 2 | 563.875,012<br>579.684,971 | 3 | 564.271,287<br>579.904,842 | 453.186 |
| 3 | 564.271,287<br>579.904,842 | 4 | 564.252,115<br>579.931,34 | 32.706 |
| 4 | 564.252,115<br>579.931,34 | 5 | 564.252,854<br>579.942,8 | 11.484 |
| 5 | 564.252,854<br>579.942,8 | 6 | 564.246,509<br>579.964,271 | 22.389 |

*Document care conține date cu caracter personal, protejat de prevederile Regulamentului (UE) nr. 679/2016 și Legii 190/2018*

| Punct început | X / Y | Punct sfârşit | X / Y | Lungime segment (** (m) |
|---|---|---|---|---|
| 6 | 564.246,509<br>579.964,271 | 7 | 563.836,885<br>579.711,267 | 481.459 |
| 7 | 563.836,885<br>579.711,267 | 1 | 563.850,329<br>579.697,313 | 19.377 |

** Lungimile segmentelor sunt determinate în planul de proiecţie Stereo 70 şi sunt rotunjite la 1 milimetru.
*** Distanţa dintre puncte este formată din segmente cumulate ce sunt mai mici decât valoarea 1 milimetru.

*Document care conține date cu caracter personal, protejat de prevederile Regulamentului (UE) nr. 679/2016 și Legii 190/2018*

# DATE DESPRE IMOBILUL NR. 7356

**Oficiul de Cadastru şi Publicitate Imobiliară NEAMT**
**Biroul de Cadastru şi Publicitate Imobiliară Bicaz**

## A. Partea I. Descrierea imobilului

**TEREN** Extravilan

**Adresa:** Jud. Neamt, pct. 'UP VI, ua 476'

| Nr. Crt | Nr cadastral Nr. topografic | Suprafaţa* (mp) | Observaţii / Referinţe |
|---|---|---|---|
| A1 | | 10.000 | Sector cadastral:142 Teren neimprejmuit; |

## B. Partea II. Proprietari şi acte

| Inscrieri privitoare la dreptul de proprietate şi alte drepturi reale | | Referinţe |
|---|---|---|
| **7356 / 20/03/2024** | | |
| Act Administrativ nr. 23/56, din 11/03/1992 emis de CJSDPAT Neamt; | | |
| B1 | Intabulare, drept de PROPRIETATE, dobandit prin Lege, cota actuala 1/1, cota initiala 1/1 | A1 |
| | 1) **IARCA I SUZANA**<br>2) **BIRSAN I ELISABETA** | |

## C. Partea III. SARCINI .

| Inscrieri privind dezmembramintele dreptului de proprietate, drepturi reale de garanţie şi sarcini | Referinţe |
|---|---|
| NU SUNT | |

*Document care conține date cu caracter personal, protejat de prevederile Regulamentului (UE) nr. 679/2016 și Legii 190/2018*

# Anexa Nr. 1 La Partea I

## Teren

| Nr cadastral | Suprafaţa (mp)* | Observaţii / Referinţe |
|---|---|---|
| | 10.000 | |

* Suprafaţa este determinată in planul de proiecţie Stereo 70.

DETALII LINIARE IMOBIL

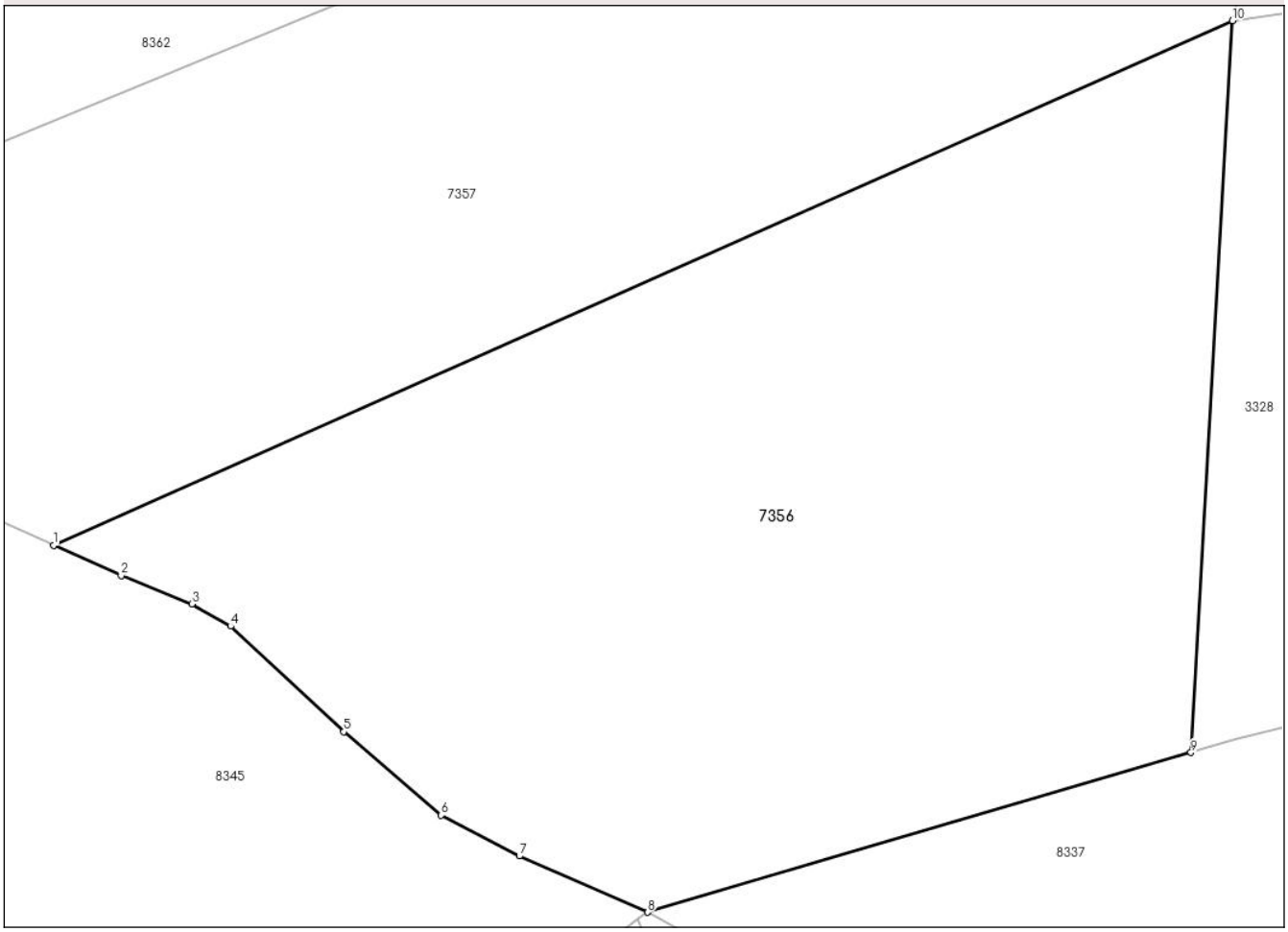


## Date referitoare la teren

| Crt | Categorie folosință | Intra vilan | Suprafaţa (mp) | Tarla | Parcelă | Nr. topo | Observaţii / Referinţe |
|---|---|---|---|---|---|---|---|
| 1 | padure | NU | 10.000 | UP VI | ua 476 | - | In TP - UP V, ua 77C |

**Lungime Segmente**
**1) Valorile lungimilor segmentelor sunt obţinute din proiecţie în plan.**

| Punct început | X / Y | Punct sfârşit | X / Y | Lungime segment (** (m) |
|---|---|---|---|---|
| 1 | 564.039,858<br>580.386,523 | 2 | 564.048,825<br>580.382,524 | 9.818 |
| 2 | 564.048,825<br>580.382,524 | 3 | 564.058,191<br>580.378,76 | 10.094 |
| 3 | 564.058,191<br>580.378,76 | 4 | 564.063,342<br>580.375,829 | 5.927 |
| 4 | 564.063,342<br>580.375,829 | 5 | 564.078,363<br>580.361,845 | 20.523 |
| 5 | 564.078,363<br>580.361,845 | 6 | 564.091,275<br>580.350,783 | 17.003 |

*Document care conține date cu caracter personal, protejat de prevederile Regulamentului (UE) nr. 679/2016 și Legii 190/2018*

| Punct început | X / Y | Punct sfârşit | X / Y | Lungime segment (** (m) |
|---|---|---|---|---|
| 6 | 564.091,275<br>580.350,783 | 7 | 564.101,634<br>580.345,377 | 11.685 |
| 7 | 564.101,634<br>580.345,377 | 8 | 564.118,668<br>580.337,925 | 18.593 |
| 8 | 564.118,668<br>580.337,925 | 9 | 564.190,739<br>580.359,08 | 75.112 |
| 9 | 564.190,739<br>580.359,08 | 10 | 564.196,248<br>580.456,055 | 97.131 |
| 10 | 564.196,248<br>580.456,055 | 1 | 564.039,858<br>580.386,523 | 171.151 |

** Lungimile segmentelor sunt determinate în planul de proiecţie Stereo 70 şi sunt rotunjite la 1 milimetru.
*** Distanţa dintre puncte este formată din segmente cumulate ce sunt mai mici decât valoarea 1 milimetru.

*Document care conține date cu caracter personal, protejat de prevederile Regulamentului (UE) nr. 679/2016 și Legii 190/2018*

# DATE DESPRE IMOBILUL NR. 7357

**Oficiul de Cadastru şi Publicitate Imobiliară NEAMT**
**Biroul de Cadastru şi Publicitate Imobiliară Bicaz**

## A. Partea I. Descrierea imobilului

**TEREN** Extravilan

**Adresa:** Jud. Neamt, pct. 'Up Vi, Ua 476'

| Nr. Crt | Nr cadastral Nr. topografic | Suprafaţa* (mp) | Observaţii / Referinţe |
|---|---|---|---|
| A1 | | 10.000 | Sector cadastral:142 Teren neimprejmuit; |

## B. Partea II. Proprietari şi acte

| Inscrieri privitoare la dreptul de proprietate şi alte drepturi reale | | Referinţe |
|---|---|---|
| **7357 / 20/03/2024** | | |
| Act Administrativ nr. 23/52, din 12/12/1991 emis de CJSDPAT Neamt; | | |
| B1 | Intabulare, drept de PROPRIETATE, dobandit prin Lege, cota actuala 1/1, cota initiala 1/1 | A1 |
| | 1) **IARCA N GHEORGHE**<br>2) **IARCA N ANDREI**<br>3) **IARCA N AUGUSTIN**<br>4) **IARCA N LAZAR** | |

## C. Partea III. SARCINI .

| Inscrieri privind dezmembramintele dreptului de proprietate, drepturi reale de garanţie şi sarcini | Referinţe |
|---|---|
| NU SUNT | |

*Document care conține date cu caracter personal, protejat de prevederile Regulamentului (UE) nr. 679/2016 și Legii 190/2018*

# Anexa Nr. 1 La Partea I

## Teren

| Nr cadastral | Suprafaţa (mp)* | Observaţii / Referinţe |
|---|---|---|
| | 10.000 | |

* Suprafaţa este determinată in planul de proiecţie Stereo 70.

DETALII LINIARE IMOBIL

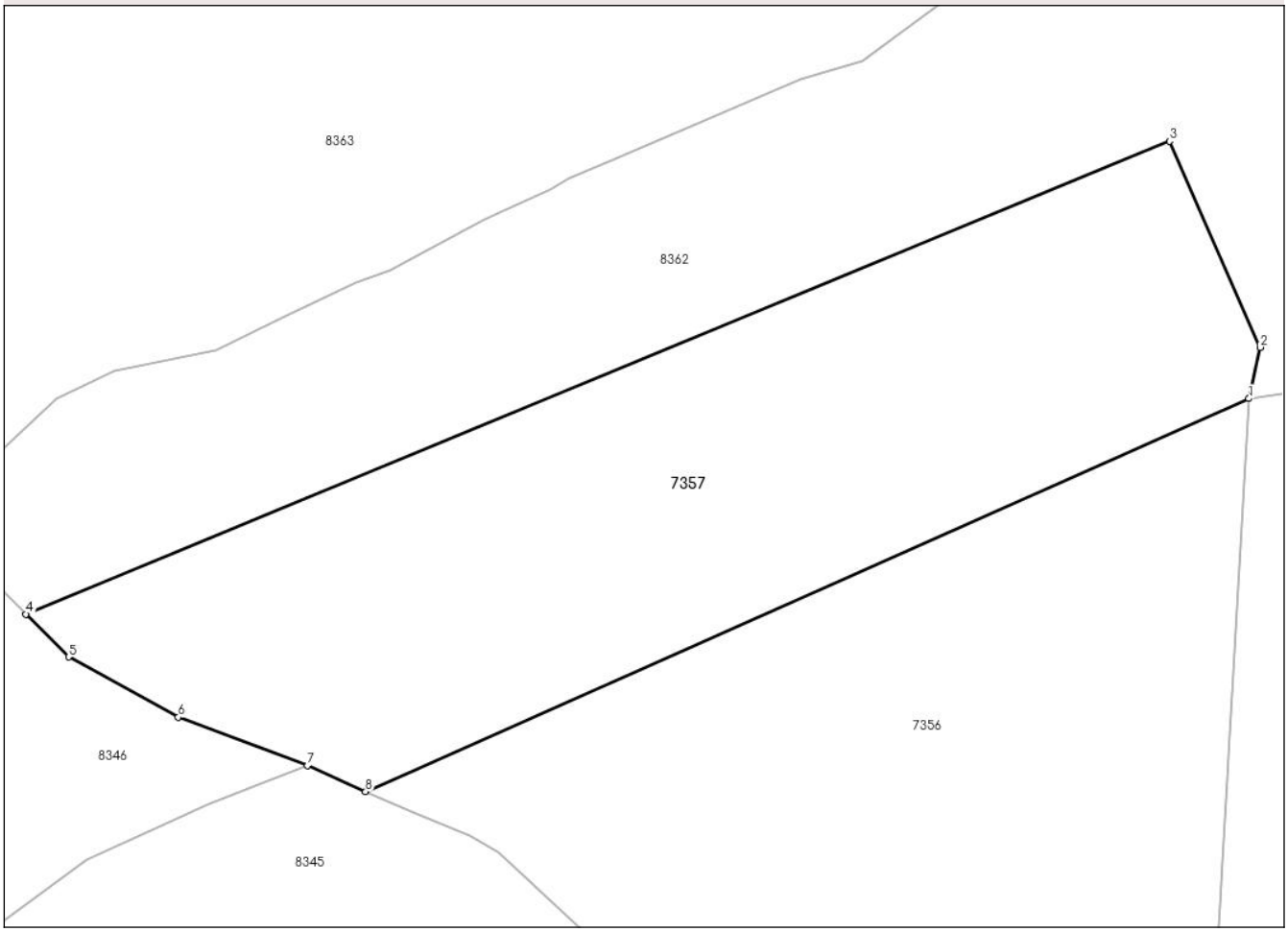


## Date referitoare la teren

| Crt | Categorie folosință | Intra vilan | Suprafaţa (mp) | Tarla | Parcelă | Nr. topo | Observaţii / Referinţe |
|---|---|---|---|---|---|---|---|
| 1 | padure | NU | 10.000 | UP VI | ua 476 | - | In TP - UP V, ua 76 |

**Lungime Segmente**
**1) Valorile lungimilor segmentelor sunt obţinute din proiecţie în plan.**

| Punct început | X / Y | Punct sfârşit | X / Y | Lungime segment (** (m) |
|---|---|---|---|---|
| 1 | 564.196,248<br>580.456,055 | 2 | 564.198,275<br>580.465,111 | 9.28 |
| 2 | 564.198,275<br>580.465,111 | 3 | 564.182,225<br>580.501,563 | 39.829 |
| 3 | 564.182,225<br>580.501,563 | 4 | 563.979,714<br>580.417,928 | 219.102 |
| 4 | 563.979,714<br>580.417,928 | 5 | 563.987,271<br>580.410,36 | 10.695 |
| 5 | 563.987,271<br>580.410,36 | 6 | 564.006,694<br>580.399,701 | 22.156 |

*Document care conține date cu caracter personal, protejat de prevederile Regulamentului (UE) nr. 679/2016 și Legii 190/2018*

| Punct început | X / Y | Punct sfârşit | X / Y | Lungime segment (** (m) |
|---|---|---|---|---|
| 6 | 564.006,694<br>580.399,701 | 7 | 564.029,573<br>580.391,111 | 24.438 |
| 7 | 564.029,573<br>580.391,111 | 8 | 564.039,858<br>580.386,523 | 11.262 |
| 8 | 564.039,858<br>580.386,523 | 1 | 564.196,248<br>580.456,055 | 171.151 |

** Lungimile segmentelor sunt determinate în planul de proiecţie Stereo 70 şi sunt rotunjite la 1 milimetru.
*** Distanţa dintre puncte este formată din segmente cumulate ce sunt mai mici decât valoarea 1 milimetru.

*Document care conține date cu caracter personal, protejat de prevederile Regulamentului (UE) nr. 679/2016 și Legii 190/2018*

# DATE DESPRE IMOBILUL NR. 7827

**Oficiul de Cadastru şi Publicitate Imobiliară NEAMT**
**Biroul de Cadastru şi Publicitate Imobiliară Bicaz**

## A. Partea I. Descrierea imobilului

**TEREN** Extravilan

**Adresa:** Jud. Neamt, UP VI, ua 473%

| Nr. Crt | Nr cadastral Nr. topografic | Suprafaţa* (mp) | Observaţii / Referinţe |
|---|---|---|---|
| A1 | 50068 | 37.000 | Sector cadastral:142 Teren neimprejmuit; |

## B. Partea II. Proprietari şi acte

| Inscrieri privitoare la dreptul de proprietate şi alte drepturi reale | | Referinţe |
|---|---|---|
| **13898 / 27/12/2012** | | |
| Act Notarial nr. Contract de vanzare cumparare aut.nr.1072, din 20/12/2012 emis de NP TORNAI ENIKO; | | |
| B2 | Intabulare, drept de PROPRIETATE, dobandit prin Conventie, cota actuala 1/1, cota initiala 1/1 | A1 |
| | 1) **KURKÓ JÁNOS GYÖRGY**<br>2) **KURKÓ STEFANIA JUDIT**, -soti | |

## C. Partea III. SARCINI .

| Inscrieri privind dezmembramintele dreptului de proprietate, drepturi reale de garanţie şi sarcini | Referinţe |
|---|---|
| NU SUNT | |

*Document care conține date cu caracter personal, protejat de prevederile Regulamentului (UE) nr. 679/2016 și Legii 190/2018*

# Anexa Nr. 1 La Partea I

## Teren

| Nr cadastral | Suprafaţa (mp)* | Observaţii / Referinţe |
|---|---|---|
| 50068 | 37.000 | |

* Suprafaţa este determinată in planul de proiecţie Stereo 70.

DETALII LINIARE IMOBIL

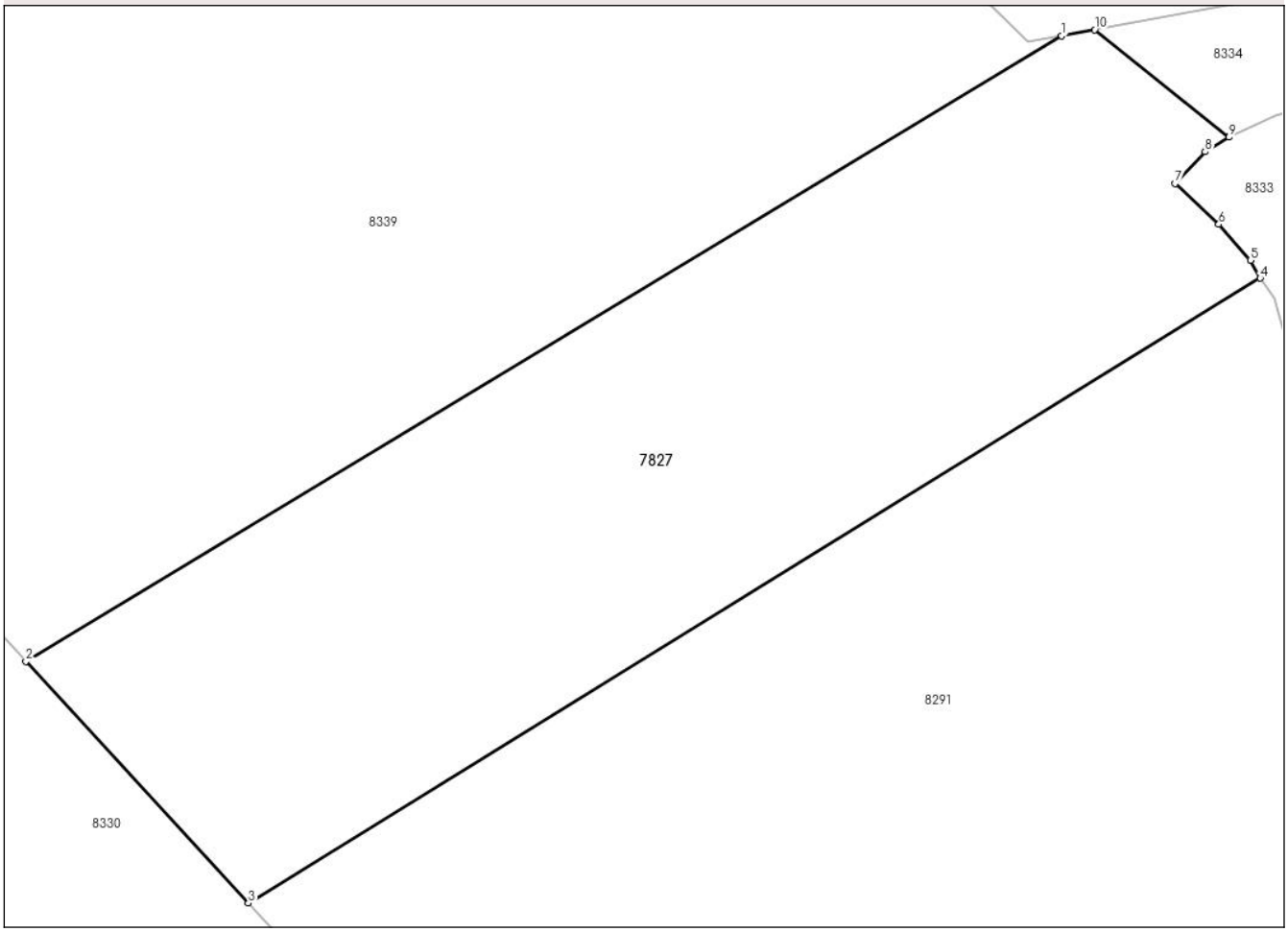


## Date referitoare la teren

| Crt | Categorie folosință | Intra vilan | Suprafaţa (mp) | Tarla | Parcelă | Nr. topo | Observaţii / Referinţe |
|---|---|---|---|---|---|---|---|
| 1 | padure | NU | 37.000 | UP VI | ua 473% | - | In TP - UP V, ua 73 |

**Lungime Segmente**
**1) Valorile lungimilor segmentelor sunt obţinute din proiecţie în plan.**

| Punct început | X / Y | Punct sfârşit | X / Y | Lungime segment (** (m) |
|---|---|---|---|---|
| 1 | 564.559,715<br>579.535,116 | 2 | 564.239,525<br>579.341,977 | 373.931 |
| 2 | 564.239,525<br>579.341,977 | 3 | 564.308,329<br>579.267,275 | 101.56 |
| 3 | 564.308,329<br>579.267,275 | 4 | 564.621,071<br>579.460,304 | 367.516 |
| 4 | 564.621,071<br>579.460,304 | 5 | 564.617,996<br>579.465,819 | 6.314 |
| 5 | 564.617,996<br>579.465,819 | 6 | 564.608,257<br>579.476,932 | 14.777 |

*Document care conține date cu caracter personal, protejat de prevederile Regulamentului (UE) nr. 679/2016 și Legii 190/2018*

| Punct început | X / Y | Punct sfârşit | X / Y | Lungime segment (** (m) |
|---|---|---|---|---|
| 6 | 564.608,257<br>579.476,932 | 7 | 564.594,773<br>579.489,503 | 18.435 |
| 7 | 564.594,773<br>579.489,503 | 8 | 564.603,991<br>579.499,342 | 13.482 |
| 8 | 564.603,991<br>579.499,342 | 9 | 564.611,442<br>579.503,79 | 8.678 |
| 9 | 564.611,442<br>579.503,79 | 10 | 564.569,878<br>579.537,013 | 53.21 |
| 10 | 564.569,878<br>579.537,013 | 1 | 564.559,715<br>579.535,116 | 10.339 |

** Lungimile segmentelor sunt determinate în planul de proiecţie Stereo 70 şi sunt rotunjite la 1 milimetru.
*** Distanţa dintre puncte este formată din segmente cumulate ce sunt mai mici decât valoarea 1 milimetru.

*Document care conține date cu caracter personal, protejat de prevederile Regulamentului (UE) nr. 679/2016 și Legii 190/2018*

# DATE DESPRE IMOBILUL NR. 7836

**Oficiul de Cadastru şi Publicitate Imobiliară NEAMT**
**Biroul de Cadastru şi Publicitate Imobiliară Bicaz**

## A. Partea I. Descrierea imobilului

**TEREN** Extravilan Nr. cadastral vechi:134

**Adresa:** Jud. Neamt, UP VI, ua 477%. 478%

| Nr. Crt | Nr cadastral Nr. topografic | Suprafaţa* (mp) | Observaţii / Referinţe |
|---|---|---|---|
| A1 | 50360 | 50.000 | Sector cadastral:142 Teren neimprejmuit; |

## B. Partea II. Proprietari şi acte

| Inscrieri privitoare la dreptul de proprietate şi alte drepturi reale | | Referinţe |
|---|---|---|
| **13900 / 27/12/2012** | | |
| Act Notarial nr. Contract de vanzare cumparare aut.nr.1074, din 20/12/2012 emis de NP TORNAI ENIKO; | | |
| B12 | Intabulare, drept de PROPRIETATE, dobandit prin Conventie, cota actuala 1/1, cota initiala 1/1 | A1 |
| | 1) **KURKÓ JÁNOS GYÖRGY**<br>2) **KURKÓ STEFANIA JUDIT**, -soti | |
| **394 / 09/01/2019** | | |
| Act Administrativ nr. Adeverinta nr. 5716, din 13/12/2018 emis de Primaria Comunei Damuc, dosar cadastru; | | |
| B13 | Se actualizeaza informatiile tehnice ale imobilului cu id. 50360 UAT damuc, in sensul actualizarii adresei imobilului, din 'extravilan Damuc, teritoriul administrativ Damuc' in 'extravilan Damuc, UP V, UA 78, UA 77, teritoriul administrativ Damuc', precum si a vecinatatilor imobilului | A1 |

## C. Partea III. SARCINI .

| Inscrieri privind dezmembramintele dreptului de proprietate, drepturi reale de garanţie şi sarcini | Referinţe |
|---|---|
| NU SUNT | |

*Document care conține date cu caracter personal, protejat de prevederile Regulamentului (UE) nr. 679/2016 și Legii 190/2018*

# Anexa Nr. 1 La Partea I

## Teren

| Nr cadastral | Suprafaţa (mp)* | Observaţii / Referinţe |
|---|---|---|
| 50360 | 50.000 | |

* Suprafaţa este determinată in planul de proiecţie Stereo 70.

DETALII LINIARE IMOBIL




## Date referitoare la teren

| Crt | Categorie folosință | Intra vilan | Suprafaţa (mp) | Tarla | Parcelă | Nr. topo | Observaţii / Referinţe |
|---|---|---|---|---|---|---|---|
| 1 | padure | NU | 50.000 | UP VI | ua 477%, 478% | - | Fost UP V, ua 77, 78 |

**Lungime Segmente**

**1) Valorile lungimilor segmentelor sunt obţinute din proiecţie în plan.**

| Punct început | X / Y | Punct sfârşit | X / Y | Lungime segment (** (m) |
|---|---|---|---|---|
| 1 | 563.833,017<br>580.526,248 | 2 | 563.813,908<br>580.507,287 | 26.92 |
| 3 | 563.799,549<br>580.494,87 | 4 | 563.772,956<br>580.474,346 | 33.592 |
| 5 | 563.753,907<br>580.460,614 | 6 | 563.741,098<br>580.454,084 | 14.377 |
| 7 | 563.725,937<br>580.443,853 | 8 | 563.457,274<br>580.259,122 | 326.045 |
| 9 | 563.119,505<br>580.016,758 | 10 | 562.994,73<br>579.927,226 | 153.573 |

| Punct început | X / Y | Punct sfârşit | X / Y | Lungime segment (** (m) |
|---|---|---|---|---|
| 2 | 563.813,908<br>580.507,287 | 3 | 563.799,549<br>580.494,87 | 18.983 |
| 4 | 563.772,956<br>580.474,346 | 5 | 563.753,907<br>580.460,614 | 23.483 |
| 6 | 563.741,098<br>580.454,084 | 7 | 563.725,937<br>580.443,853 | 18.29 |
| 8 | 563.457,274<br>580.259,122 | 9 | 563.119,505<br>580.016,758 | 415.726 |
| 10 | 562.994,73<br>579.927,226 | 11 | 563.044,987<br>579.892,833 | 60.899 |

*Document care conține date cu caracter personal, protejat de prevederile Regulamentului (UE) nr. 679/2016 și Legii 190/2018*

| Punct început | X / Y | Punct sfârşit | X / Y | Lungime segment (** (m) |
|---|---|---|---|---|
| 11 | 563.044,987<br>579.892,833 | 12 | 563.100,826<br>579.933,422 | 69.032 |
| 13 | 563.404,604<br>580.154,234 | 14 | 563.523,266<br>580.238,965 | 145.808 |
| 15 | 563.743,699<br>580.409,722 | 16 | 563.754,616<br>580.422,823 | 17.053 |
| 17 | 563.762,687<br>580.435,086 | 18 | 563.777,824<br>580.452,537 | 23.101 |
| 19 | 563.791,516<br>580.465,322 | 20 | 563.806,859<br>580.477,121 | 19.355 |
| 21 | 563.821,653<br>580.489,127 | 22 | 563.837,583<br>580.498,934 | 18.707 |
| 23 | 563.846,255<br>580.506,21 | 24 | 563.865,022<br>580.519,634 | 23.074 |
| 25 | 563.859,537<br>580.526,465 | 26 | 563.852,292<br>580.535,625 | 11.679 |

| Punct început | X / Y | Punct sfârşit | X / Y | Lungime segment (** (m) |
|---|---|---|---|---|
| 12 | 563.100,826<br>579.933,422 | 13 | 563.404,604<br>580.154,234 | 375.552 |
| 14 | 563.523,266<br>580.238,965 | 15 | 563.743,699<br>580.409,722 | 278.834 |
| 16 | 563.754,616<br>580.422,823 | 17 | 563.762,687<br>580.435,086 | 14.681 |
| 18 | 563.777,824<br>580.452,537 | 19 | 563.791,516<br>580.465,322 | 18.733 |
| 20 | 563.806,859<br>580.477,121 | 21 | 563.821,653<br>580.489,127 | 19.053 |
| 22 | 563.837,583<br>580.498,934 | 23 | 563.846,255<br>580.506,21 | 11.32 |
| 24 | 563.865,022<br>580.519,634 | 25 | 563.859,537<br>580.526,465 | 8.761 |
| 26 | 563.852,292<br>580.535,625 | 1 | 563.833,017<br>580.526,248 | 21.435 |

** Lungimile segmentelor sunt determinate în planul de proiecţie Stereo 70 şi sunt rotunjite la 1 milimetru.
*** Distanţa dintre puncte este formată din segmente cumulate ce sunt mai mici decât valoarea 1 milimetru.

*Document care conține date cu caracter personal, protejat de prevederile Regulamentului (UE) nr. 679/2016 și Legii 190/2018*

# DATE DESPRE IMOBILUL NR. 7837

**Oficiul de Cadastru şi Publicitate Imobiliară NEAMT**
**Biroul de Cadastru şi Publicitate Imobiliară Bicaz**

## A. Partea I. Descrierea imobilului

**TEREN** Extravilan

**Adresa:** Jud. Neamt, UP VI, ua 477%, 478%

| Nr. Crt | Nr cadastral Nr. topografic | Suprafaţa* (mp) | Observaţii / Referinţe |
|---|---|---|---|
| A1 | 50069 | 40.000 | Sector cadastral:142 Teren neimprejmuit; |

## B. Partea II. Proprietari şi acte

| Inscrieri privitoare la dreptul de proprietate şi alte drepturi reale | | Referinţe |
|---|---|---|
| **13899 / 27/12/2012** | | |
| Act Notarial nr. Contract de vanzare-cumparare aut.nr.1072, din 20/12/2012 emis de NP TORNAI ENIKO; | | |
| B2 | Intabulare, drept de PROPRIETATE, dobandit prin Conventie, cota actuala 1/1, cota initiala 1/1 | A1 |
| | 1) **KURKÓ JÁNOS GYÖRGY**<br>2) **KURKÓ STEFANIA JUDIT**, -soti | |

## C. Partea III. SARCINI .

| Inscrieri privind dezmembramintele dreptului de proprietate, drepturi reale de garanţie şi sarcini | Referinţe |
|---|---|
| NU SUNT | |

*Document care conține date cu caracter personal, protejat de prevederile Regulamentului (UE) nr. 679/2016 și Legii 190/2018*

# Anexa Nr. 1 La Partea I

## Teren

| Nr cadastral | Suprafaţa (mp)* | Observaţii / Referinţe |
|---|---|---|
| 50069 | 40.000 | |

* Suprafaţa este determinată in planul de proiecţie Stereo 70.

DETALII LINIARE IMOBIL




## Date referitoare la teren

| Crt | Categorie folosință | Intra vilan | Suprafaţa (mp) | Tarla | Parcelă | Nr. topo | Observaţii / Referinţe |
|---|---|---|---|---|---|---|---|
| 1 | padure | NU | 40.000 | UP VI | ua 477%, 478% | - | Fost UP V, ua 77,78 |

**Lungime Segmente**
**1) Valorile lungimilor segmentelor sunt obţinute din proiecţie în plan.**

| Punct început | X / Y | Punct sfârşit | X / Y | Lungime segment (** (m) |
|---|---|---|---|---|
| 1 | 562.914,716<br>579.984,605 | 2 | 562.922,197<br>579.977,605 | 10.245 |
| 2 | 562.922,197<br>579.977,605 | 3 | 562.954,083<br>579.955,457 | 38.823 |
| 3 | 562.954,083<br>579.955,457 | 4 | 563.153,068<br>580.121,137 | 258.93 |
| 4 | 563.153,068<br>580.121,137 | 5 | 563.748,753<br>580.617,054 | 775.096 |
| 5 | 563.748,753<br>580.617,054 | 6 | 563.724,888<br>580.635,823 | 30.361 |

*Document care conține date cu caracter personal, protejat de prevederile Regulamentului (UE) nr. 679/2016 și Legii 190/2018*

| Punct început | X / Y | Punct sfârşit | X / Y | Lungime segment (** (m) |
|---|---|---|---|---|
| 6 | 563.724,888<br>580.635,823 | 1 | 562.914,716<br>579.984,605 | 1039.453 |

** Lungimile segmentelor sunt determinate în planul de proiecţie Stereo 70 şi sunt rotunjite la 1 milimetru.
*** Distanţa dintre puncte este formată din segmente cumulate ce sunt mai mici decât valoarea 1 milimetru.

# DATE DESPRE IMOBILUL NR. 7838

**Oficiul de Cadastru şi Publicitate Imobiliară NEAMT**
**Biroul de Cadastru şi Publicitate Imobiliară Bicaz**

## A. Partea I. Descrierea imobilului

**TEREN** Extravilan

**Adresa:** Jud. Neamt, UP VI, ua 477%, 478%

| Nr. Crt | Nr cadastral Nr. topografic | Suprafaţa* (mp) | Observaţii / Referinţe |
|---|---|---|---|
| A1 | 50903 | 38.400 | Sector cadastral:142 Teren neimprejmuit; |

## B. Partea II. Proprietari şi acte

| Inscrieri privitoare la dreptul de proprietate şi alte drepturi reale | | Referinţe |
|---|---|---|
| **25696 / 29/12/2017** | | |
| Act Notarial nr. Contract de schimb imobiliar aut. nr. 485, din 07/07/2008 emis de NP Tornai Eniko (act notarial nr Act aditional aut. nr. 1789 din 29.12.2017, emis de NP Tornai Eniko la Contractul de schimb imobiliar aut. de NP Tornai Eniko sub nr. 485/07.07.2008;act notarial nr Declaratie aut. nr. 1793 din 29.12.2017, emis de NP Tornai Eniko); | | |
| B2 | Intabulare, drept de PROPRIETATE, cu titlu de drept de schimb,, dobandit prin Conventie, cota actuala 1/1, cota initiala 1/1 | A1 |
| | 1) **KURKÓ JÁNOS - GYÖRGY**, -necasatorit | |

## C. Partea III. SARCINI .

| Inscrieri privind dezmembramintele dreptului de proprietate, drepturi reale de garanţie şi sarcini | Referinţe |
|---|---|
| NU SUNT | |

*Document care conține date cu caracter personal, protejat de prevederile Regulamentului (UE) nr. 679/2016 și Legii 190/2018*

# Anexa Nr. 1 La Partea I

## Teren

| Nr cadastral | Suprafaţa (mp)* | Observaţii / Referinţe |
|---|---|---|
| 50903 | 38.400 | |

* Suprafaţa este determinată in planul de proiecţie Stereo 70.

DETALII LINIARE IMOBIL




## Date referitoare la teren

| Crt | Categorie folosință | Intra vilan | Suprafaţa (mp) | Tarla | Parcelă | Nr. topo | Observaţii / Referinţe |
|---|---|---|---|---|---|---|---|
| 1 | padure | NU | 38.400 | UP VI | ua 477%, 478% | - | Fost UP V,ua 77%, UA78% |

**Lungime Segmente**

**1) Valorile lungimilor segmentelor sunt obţinute din proiecţie în plan.**

| Punct început | X / Y | Punct sfârşit | X / Y | Lungime segment (** (m) |
|---|---|---|---|---|
| 1 | 563.073,901<br>579.871,697 | 2 | 563.908,972<br>580.481,425 | 1033.979 |
| 2 | 563.908,972<br>580.481,425 | 3 | 563.865,022<br>580.519,634 | 58.237 |
| 3 | 563.865,022<br>580.519,634 | 4 | 563.846,255<br>580.506,21 | 23.074 |
| 4 | 563.846,255<br>580.506,21 | 5 | 563.837,583<br>580.498,934 | 11.32 |
| 5 | 563.837,583<br>580.498,934 | 6 | 563.821,653<br>580.489,127 | 18.707 |

*Document care conține date cu caracter personal, protejat de prevederile Regulamentului (UE) nr. 679/2016 și Legii 190/2018*

| Punct început | X / Y | Punct sfârşit | X / Y | Lungime segment (** (m) |
|---|---|---|---|---|
| 6 | 563.821,653<br>580.489,127 | 7 | 563.806,859<br>580.477,121 | 19.053 |
| 7 | 563.806,859<br>580.477,121 | 8 | 563.791,516<br>580.465,322 | 19.355 |
| 8 | 563.791,516<br>580.465,322 | 9 | 563.777,824<br>580.452,537 | 18.733 |
| 9 | 563.777,824<br>580.452,537 | 10 | 563.762,687<br>580.435,086 | 23.101 |
| 10 | 563.762,687<br>580.435,086 | 11 | 563.754,616<br>580.422,823 | 14.681 |
| 11 | 563.754,616<br>580.422,823 | 12 | 563.743,699<br>580.409,722 | 17.053 |
| 12 | 563.743,699<br>580.409,722 | 13 | 563.523,266<br>580.238,965 | 278.834 |
| 13 | 563.523,266<br>580.238,965 | 14 | 563.404,604<br>580.154,234 | 145.808 |
| 14 | 563.404,604<br>580.154,234 | 15 | 563.100,826<br>579.933,422 | 375.552 |
| 15 | 563.100,826<br>579.933,422 | 16 | 563.044,987<br>579.892,833 | 69.032 |
| 16 | 563.044,987<br>579.892,833 | 17 | 563.055,41<br>579.891,377 | 10.524 |
| 17 | 563.055,41<br>579.891,377 | 18 | 563.065,75<br>579.880,372 | 15.101 |
| 18 | 563.065,75<br>579.880,372 | 1 | 563.073,901<br>579.871,697 | 11.904 |

** Lungimile segmentelor sunt determinate în planul de proiecţie Stereo 70 şi sunt rotunjite la 1 milimetru.
*** Distanţa dintre puncte este formată din segmente cumulate ce sunt mai mici decât valoarea 1 milimetru.

*Document care conține date cu caracter personal, protejat de prevederile Regulamentului (UE) nr. 679/2016 și Legii 190/2018*

# DATE DESPRE IMOBILUL NR. 7839

**Oficiul de Cadastru şi Publicitate Imobiliară NEAMT**
**Biroul de Cadastru şi Publicitate Imobiliară Bicaz**

## A. Partea I. Descrierea imobilului

**TEREN** Extravilan

**Adresa:** Jud. Neamt, UP VII, ua 11%

| Nr. Crt | Nr cadastral Nr. topografic | Suprafaţa* (mp) | Observaţii / Referinţe |
|---|---|---|---|
| A1 | 50924 | 60.000 | Sector cadastral:142 Teren neimprejmuit; |

## B. Partea II. Proprietari şi acte

| Inscrieri privitoare la dreptul de proprietate şi alte drepturi reale | | Referinţe |
|---|---|---|
| **25699 / 29/12/2017** | | |
| Act Notarial nr. Act de parcelare imobiliara aut. nr. 1791, din 29/12/2017 emis de NP Tornai Eniko; | | |
| B1 | Se infiinteaza cartea funciara 50924 a imobilului cu numarul cadastral 50924/Damuc, rezultat din dezmembrarea imobilului cu numarul cadastral 50906 inscris in cartea funciara 50906; | A1 |
| Act Notarial nr. Contract de vanzare-cumparare aut. nr. 481, din 07/07/2008 emis de NP Tornai Eniko (act notarial nr Declaratie aut. nr. 1792 din 29.12.2017, emis de NP Tornai Eniko); | | |
| B5 | Intabulare, drept de PROPRIETATE, dobandit prin Conventie, cota actuala 1/1, cota initiala 1/1 | A1 |
| | 1) **KURKÓ JÁNOS - GYÖRGY**, -necasatorit | |
| | *OBSERVATII: 60.000 mp din act proprietate;* | |

## C. Partea III. SARCINI .

| Inscrieri privind dezmembramintele dreptului de proprietate, drepturi reale de garanţie şi sarcini | Referinţe |
|---|---|
| NU SUNT | |

# Anexa Nr. 1 La Partea I

## Teren

| Nr cadastral | Suprafaţa (mp)* | Observaţii / Referinţe |
|---|---|---|
| 50924 | 60.000 | |

* Suprafaţa este determinată in planul de proiecţie Stereo 70.

DETALII LINIARE IMOBIL

## Date referitoare la teren

| Crt | Categorie folosință | Intra vilan | Suprafaţa (mp) | Tarla | Parcelă | Nr. topo | Observaţii / Referinţe |
|---|---|---|---|---|---|---|---|
| 1 | padure | NU | 60.000 | UP VII | ua 11% | - | Fost UP V, ua 77% |

**Lungime Segmente**
**1) Valorile lungimilor segmentelor sunt obţinute din proiecţie în plan.**

| Punct început | X / Y | Punct sfârşit | X / Y | Lungime segment (** (m) |
|---|---|---|---|---|
| 1 | 563.381,518<br>579.833,565 | 2 | 563.538,263<br>579.952,347 | 196.668 |
| 2 | 563.538,263<br>579.952,347 | 3 | 563.656,286<br>580.021,617 | 136.849 |
| 3 | 563.656,286<br>580.021,617 | 4 | 563.835,761<br>580.126,954 | 208.104 |
| 4 | 563.835,761<br>580.126,954 | 5 | 563.874,606<br>580.155,922 | 48.457 |
| 5 | 563.874,606<br>580.155,922 | 6 | 563.815,385<br>580.230,142 | 94.951 |

*Document care conține date cu caracter personal, protejat de prevederile Regulamentului (UE) nr. 679/2016 și Legii 190/2018*

| Punct început | X / Y | Punct sfârşit | X / Y | Lungime segment (** (m) |
|---|---|---|---|---|
| 6 | 563.815,385<br>580.230,142 | 7 | 563.808,262<br>580.224,633 | 9.005 |
| 7 | 563.808,262<br>580.224,633 | 8 | 563.789,887<br>580.204,887 | 26.973 |
| 8 | 563.789,887<br>580.204,887 | 9 | 563.509,716<br>580.039,954 | 325.113 |
| 9 | 563.509,716<br>580.039,954 | 10 | 563.454,148<br>580.023,809 | 57.866 |
| 10 | 563.454,148<br>580.023,809 | 11 | 563.408,275<br>579.995,423 | 53.945 |
| 11 | 563.408,275<br>579.995,423 | 12 | 563.361,421<br>579.959,957 | 58.763 |
| 12 | 563.361,421<br>579.959,957 | 13 | 563.330,925<br>579.923,198 | 47.762 |
| 13 | 563.330,925<br>579.923,198 | 14 | 563.303,782<br>579.899,518 | 36.021 |
| 14 | 563.303,782<br>579.899,518 | 15 | 563.270,032<br>579.866,157 | 47.455 |
| 15 | 563.270,032<br>579.866,157 | 16 | 563.301,425<br>579.866,818 | 31.4 |
| 16 | 563.301,425<br>579.866,818 | 1 | 563.381,518<br>579.833,565 | 86.722 |

** Lungimile segmentelor sunt determinate în planul de proiecţie Stereo 70 şi sunt rotunjite la 1 milimetru.
*** Distanţa dintre puncte este formată din segmente cumulate ce sunt mai mici decât valoarea 1 milimetru.

*Document care conține date cu caracter personal, protejat de prevederile Regulamentului (UE) nr. 679/2016 și Legii 190/2018*

# DATE DESPRE IMOBILUL NR. 7840

**Oficiul de Cadastru şi Publicitate Imobiliară NEAMT**
**Biroul de Cadastru şi Publicitate Imobiliară Bicaz**

## A. Partea I. Descrierea imobilului

**TEREN** Extravilan

**Adresa:** Jud. Neamt, UP VI, ua 475%, 477%

| Nr. Crt | Nr cadastral Nr. topografic | Suprafaţa* (mp) | Observaţii / Referinţe |
|---|---|---|---|
| A1 | 50902 | 24.000 | Sector cadastral:142 Teren neimprejmuit; |

## B. Partea II. Proprietari şi acte

| Inscrieri privitoare la dreptul de proprietate şi alte drepturi reale | | Referinţe |
|---|---|---|
| **25698 / 29/12/2017** | | |
| Act Notarial nr. Contract de vanzare aut. nr. 1794, din 29/12/2017 emis de NP Tornai Eniko; | | |
| B3 | Intabulare, drept de PROPRIETATE, dobandit prin Conventie, cota actuala 1/1, cota initiala 1/1 | A1 |
| | 1) **KURKÓ JÁNOS - GYÖRGY**<br>2) **KURKÓ STEFANIA JUDIT**, -soti | |

## C. Partea III. SARCINI .

| Inscrieri privind dezmembramintele dreptului de proprietate, drepturi reale de garanţie şi sarcini | Referinţe |
|---|---|
| NU SUNT | |

# Anexa Nr. 1 La Partea I

## Teren

| Nr cadastral | Suprafaţa (mp)* | Observaţii / Referinţe |
|---|---|---|
| 50902 | 24.000 | |

* Suprafaţa este determinată in planul de proiecţie Stereo 70.

DETALII LINIARE IMOBIL

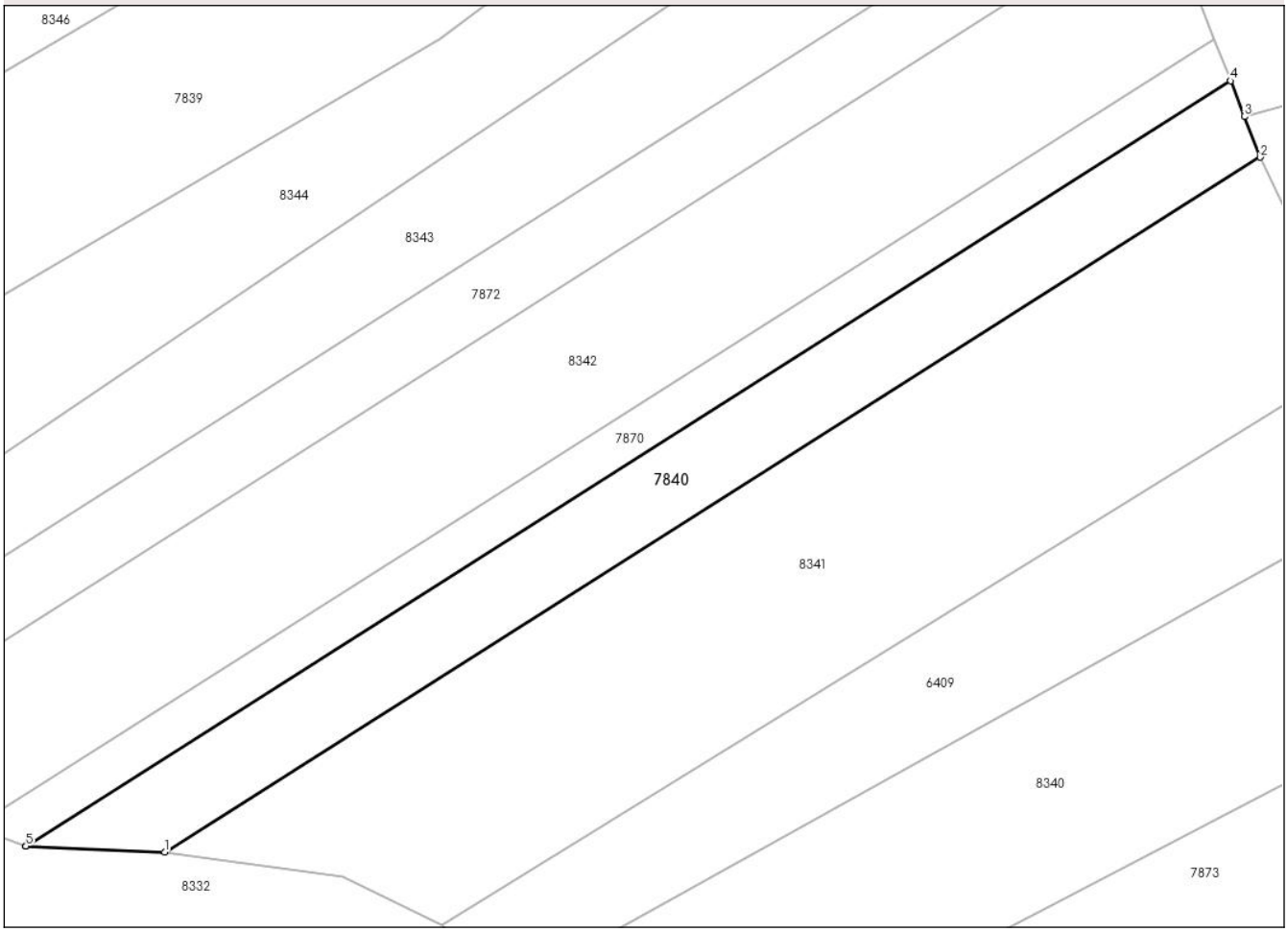


## Date referitoare la teren

| Crt | Categorie folosință | Intra vilan | Suprafaţa (mp) | Tarla | Parcelă | Nr. topo | Observaţii / Referinţe |
|---|---|---|---|---|---|---|---|
| 1 | padure | NU | 24.000 | UP VI | ua 475%, 477% | - | Fost UP V, ua 75% |

**Lungime Segmente**
**1) Valorile lungimilor segmentelor sunt obţinute din proiecţie în plan.**

| Punct început | X / Y | Punct sfârşit | X / Y | Lungime segment (** (m) |
|---|---|---|---|---|
| 1 | 563.706,651<br>579.745,362 | 2 | 564.221,246<br>580.071,436 | 609.206 |
| 2 | 564.221,246<br>580.071,436 | 3 | 564.213,794<br>580.090,504 | 20.472 |
| 3 | 564.213,794<br>580.090,504 | 4 | 564.207,343<br>580.107,294 | 17.987 |
| 4 | 564.207,343<br>580.107,294 | 5 | 563.641,461<br>579.748,198 | 670.203 |
| 5 | 563.641,461<br>579.748,198 | 6 | 563.641,547<br>579.748,166 | 0.092 |

*Document care conține date cu caracter personal, protejat de prevederile Regulamentului (UE) nr. 679/2016 și Legii 190/2018*

| Punct început | X / Y | Punct sfârşit | X / Y | Lungime segment (** (m) |
|---|---|---|---|---|
| 6 | 563.641,547<br>579.748,166 | 1 | 563.706,651<br>579.745,362 | 65.164 |

** Lungimile segmentelor sunt determinate în planul de proiecţie Stereo 70 şi sunt rotunjite la 1 milimetru.
*** Distanţa dintre puncte este formată din segmente cumulate ce sunt mai mici decât valoarea 1 milimetru.

# DATE DESPRE IMOBILUL NR. 7848

**Oficiul de Cadastru şi Publicitate Imobiliară NEAMT**
**Biroul de Cadastru şi Publicitate Imobiliară Bicaz**

## A. Partea I. Descrierea imobilului

Nr. CF vechi:150/N
Nr. cadastral vechi:203

**TEREN** Extravilan

**Adresa:** Jud. Neamt, UP VI, ua 472%, 473%

| Nr. Crt | Nr cadastral Nr. topografic | Suprafaţa* (mp) | Observaţii / Referinţe |
|---|---|---|---|
| A1 | 50219 | 67.000 | Sector cadastral:142 Teren neimprejmuit; |

## B. Partea II. Proprietari şi acte

| Inscrieri privitoare la dreptul de proprietate şi alte drepturi reale | | Referinţe |
|---|---|---|
| **2283 / 01/07/2008** | | |
| Act Notarial nr. 428, din 18/06/2008 emis de BNP; | | |
| B1 | Intabulare, drept de PROPRIETATE, dobandit prin Conventie, cota actuala 1/1, cota initiala 1/1 | A1 |
| | 1) **KURKÓ JÁNOS - GYÖRGY**, -necasatorit | |
| | *OBSERVATII: (provenita din conversia CF 150/N)* | |
| **13993 / 11/07/2018** | | |
| Act Administrativ nr. Adeverinta nr. 3505, din 05/07/2018 emis de Primaria Comunei Damuc; | | |
| B2 | Se noteaza respingerea cererii introduse de Kurko Janos Gyorgy, prin mandatar PFA Deak Janos, avand ca obiect 'actualizare informatii tehnice imobil cu id. 50219/Damuc' | A1 |
| **17710 / 04/09/2018** | | |
| Act Administrativ nr. Adeverinta nr. 3505, din 05/07/2018 emis de Primaria Comunei Damuc; | | |
| B3 | Se actualizeaza informatiile tehnice ale imobilului cu id. 50219 UAT Damuc, in sensul actualizarii adresei imobilului, din 'extravilan Damuc, teritoriul administrativ Damuc' in 'extravilan Damuc, UP V, UA72, UA73, teritoriul administrativ Damuc', respectiv actualizarea vecinatatilor imobilului | A1 |

## C. Partea III. SARCINI .

| Inscrieri privind dezmembramintele dreptului de proprietate, drepturi reale de garanţie şi sarcini | Referinţe |
|---|---|
| NU SUNT | |

*Document care conține date cu caracter personal, protejat de prevederile Regulamentului (UE) nr. 679/2016 și Legii 190/2018*

# Anexa Nr. 1 La Partea I

## Teren

| Nr cadastral | Suprafaţa (mp)* | Observaţii / Referinţe |
|---|---|---|
| 50219 | 67.000 | |

* Suprafaţa este determinată in planul de proiecţie Stereo 70.

DETALII LINIARE IMOBIL

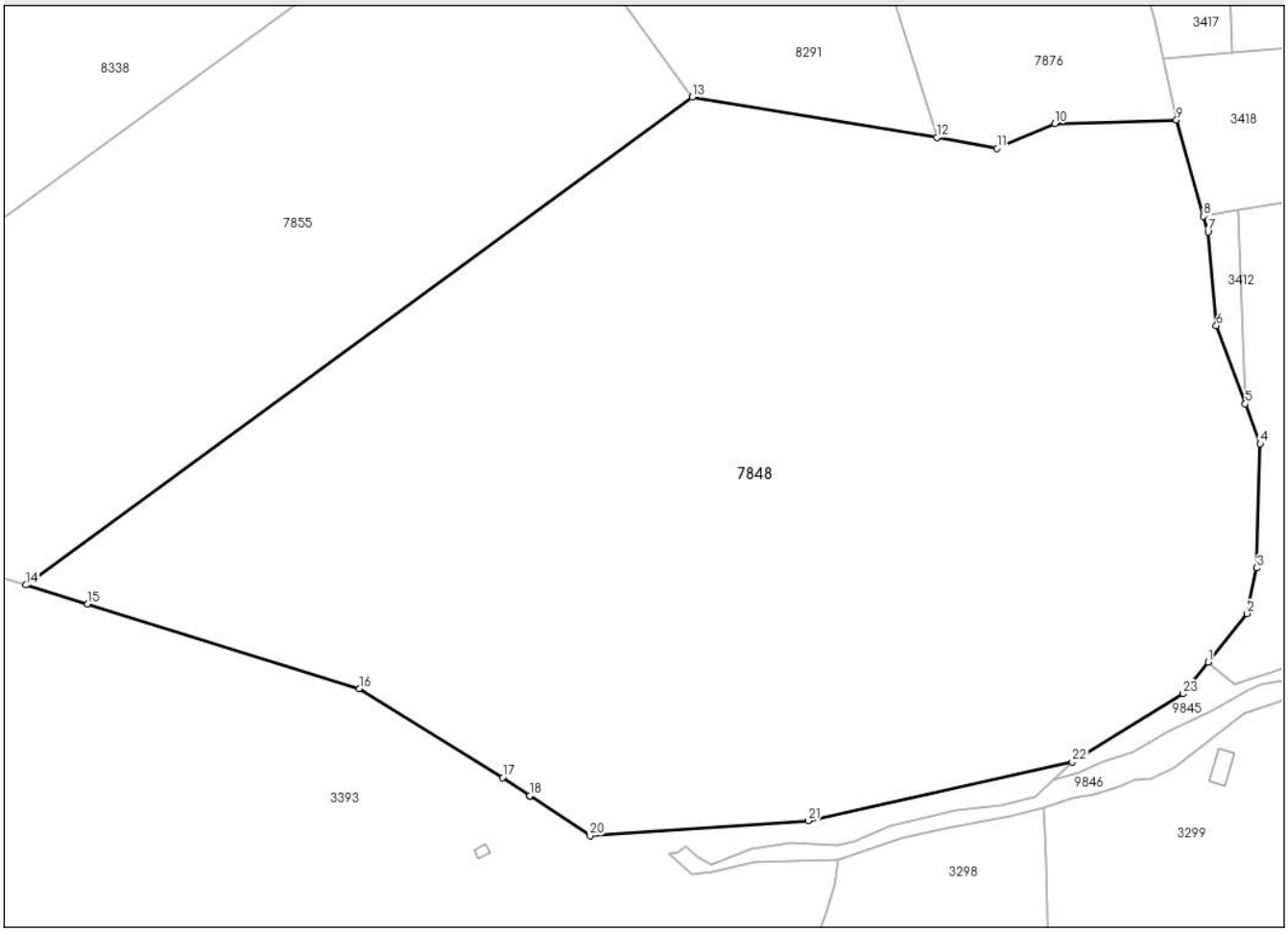


## Date referitoare la teren

| Crt | Categorie folosință | Intra vilan | Suprafaţa (mp) | Tarla | Parcelă | Nr. topo | Observaţii / Referinţe |
|---|---|---|---|---|---|---|---|
| 1 | padure | NU | 67.000 | UP VI | ua 472%, 473% | - | Fost UP V, ua 72,73 |

**Lungime Segmente**

**1) Valorile lungimilor segmentelor sunt obţinute din proiecţie în plan.**

| Punct început | X / Y | Punct sfârşit | X / Y | Lungime segment (** (m) |
|---|---|---|---|---|
| 1 | 564.908,938<br>578.815,752 | 2 | 564.921,986<br>578.831,998 | 20.837 |
| 3 | 564.925,244<br>578.847,279 | 4 | 564.926,373<br>578.888,955 | 41.691 |
| 5 | 564.921,389<br>578.902,317 | 6 | 564.911,63<br>578.928,481 | 27.925 |
| 7 | 564.908,885<br>578.959,995 | 8 | 564.907,408<br>578.965,207 | 5.417 |
| 9 | 564.898,254<br>578.997,502 | 10 | 564.857,405<br>578.996,213 | 40.869 |

| Punct început | X / Y | Punct sfârşit | X / Y | Lungime segment (** (m) |
|---|---|---|---|---|
| 2 | 564.921,986<br>578.831,998 | 3 | 564.925,244<br>578.847,279 | 15.624 |
| 4 | 564.926,373<br>578.888,955 | 5 | 564.921,389<br>578.902,317 | 14.261 |
| 6 | 564.911,63<br>578.928,481 | 7 | 564.908,885<br>578.959,995 | 31.633 |
| 8 | 564.907,408<br>578.965,207 | 9 | 564.898,254<br>578.997,502 | 33.567 |
| 10 | 564.857,405<br>578.996,213 | 11 | 564.838,067<br>578.987,95 | 21.029 |

*Document care conține date cu caracter personal, protejat de prevederile Regulamentului (UE) nr. 679/2016 și Legii 190/2018*

| Punct început | X / Y | Punct sfârşit | X / Y | Lungime segment (** (m) |
|---|---|---|---|---|
| 11 | 564.838,067<br>578.987,95 | 12 | 564.817,805<br>578.991,634 | 20.594 |
| 13 | 564.735,675<br>579.005,046 | 14 | 564.512,125<br>578.841,548 | 276.959 |
| 15 | 564.532,837<br>578.835,12 | 16 | 564.623,958<br>578.806,842 | 95.408 |
| 17 | 564.672,106<br>578.776,988 | 18 | 564.681,217<br>578.770,949 | 10.931 |
| 19 | 564.681,3<br>578.770,894 | 20 | 564.701,435<br>578.757,548 | 24.156 |
| 21 | 564.774,617<br>578.762,537 | 22 | 564.863,305<br>578.782,2 | 90.842 |
| 23 | 564.900,374<br>578.805,089 | 1 | 564.908,938<br>578.815,752 | 13.676 |

| Punct început | X / Y | Punct sfârşit | X / Y | Lungime segment (** (m) |
|---|---|---|---|---|
| 12 | 564.817,805<br>578.991,634 | 13 | 564.735,675<br>579.005,046 | 83.218 |
| 14 | 564.512,125<br>578.841,548 | 15 | 564.532,837<br>578.835,12 | 21.687 |
| 16 | 564.623,958<br>578.806,842 | 17 | 564.672,106<br>578.776,988 | 56.652 |
| 18 | 564.681,217<br>578.770,949 | 19 | 564.681,3<br>578.770,894 | 0.1 |
| 20 | 564.701,435<br>578.757,548 | 21 | 564.774,617<br>578.762,537 | 73.352 |
| 22 | 564.863,305<br>578.782,2 | 23 | 564.900,374<br>578.805,089 | 43.566 |

** Lungimile segmentelor sunt determinate în planul de proiecţie Stereo 70 şi sunt rotunjite la 1 milimetru.
*** Distanţa dintre puncte este formată din segmente cumulate ce sunt mai mici decât valoarea 1 milimetru.

*Document care conține date cu caracter personal, protejat de prevederile Regulamentului (UE) nr. 679/2016 și Legii 190/2018*

# DATE DESPRE IMOBILUL NR. 7855

**Oficiul de Cadastru şi Publicitate Imobiliară NEAMT**
**Biroul de Cadastru şi Publicitate Imobiliară Bicaz**

## A. Partea I. Descrierea imobilului

**TEREN** Extravilan

**Adresa:** Jud. Neamt, UP VI, ua 472%

| Nr. Crt | Nr cadastral Nr. topografic | Suprafaţa* (mp) | Observaţii / Referinţe |
|---|---|---|---|
| A1 | 50067 | 32.600 | Sector cadastral:142 Teren neimprejmuit; |

## B. Partea II. Proprietari şi acte

| Inscrieri privitoare la dreptul de proprietate şi alte drepturi reale | | Referinţe |
|---|---|---|
| **7858 / 01/08/2012** | | |
| Act Notarial nr. Contract de vanzare cumparare aut.nr.572, din 25/07/2012 emis de NP TORNAI ENIKO; | | |
| B2 | Intabulare, drept de PROPRIETATE, dobandit prin Conventie, cota actuala 1/1, cota initiala 1/1 | A1 |
| | 1) **KURKÓ JÁNOS GYÖRGY**<br>2) **KURKÓ STEFANIA JUDIT**, -soti | |

## C. Partea III. SARCINI .

| Inscrieri privind dezmembramintele dreptului de proprietate, drepturi reale de garanţie şi sarcini | Referinţe |
|---|---|
| NU SUNT | |

*Document care conține date cu caracter personal, protejat de prevederile Regulamentului (UE) nr. 679/2016 și Legii 190/2018*

# Anexa Nr. 1 La Partea I

## Teren

| Nr cadastral | Suprafaţa (mp)* | Observaţii / Referinţe |
|---|---|---|
| 50067 | 32.600 | |

* Suprafaţa este determinată in planul de proiecţie Stereo 70.

DETALII LINIARE IMOBIL

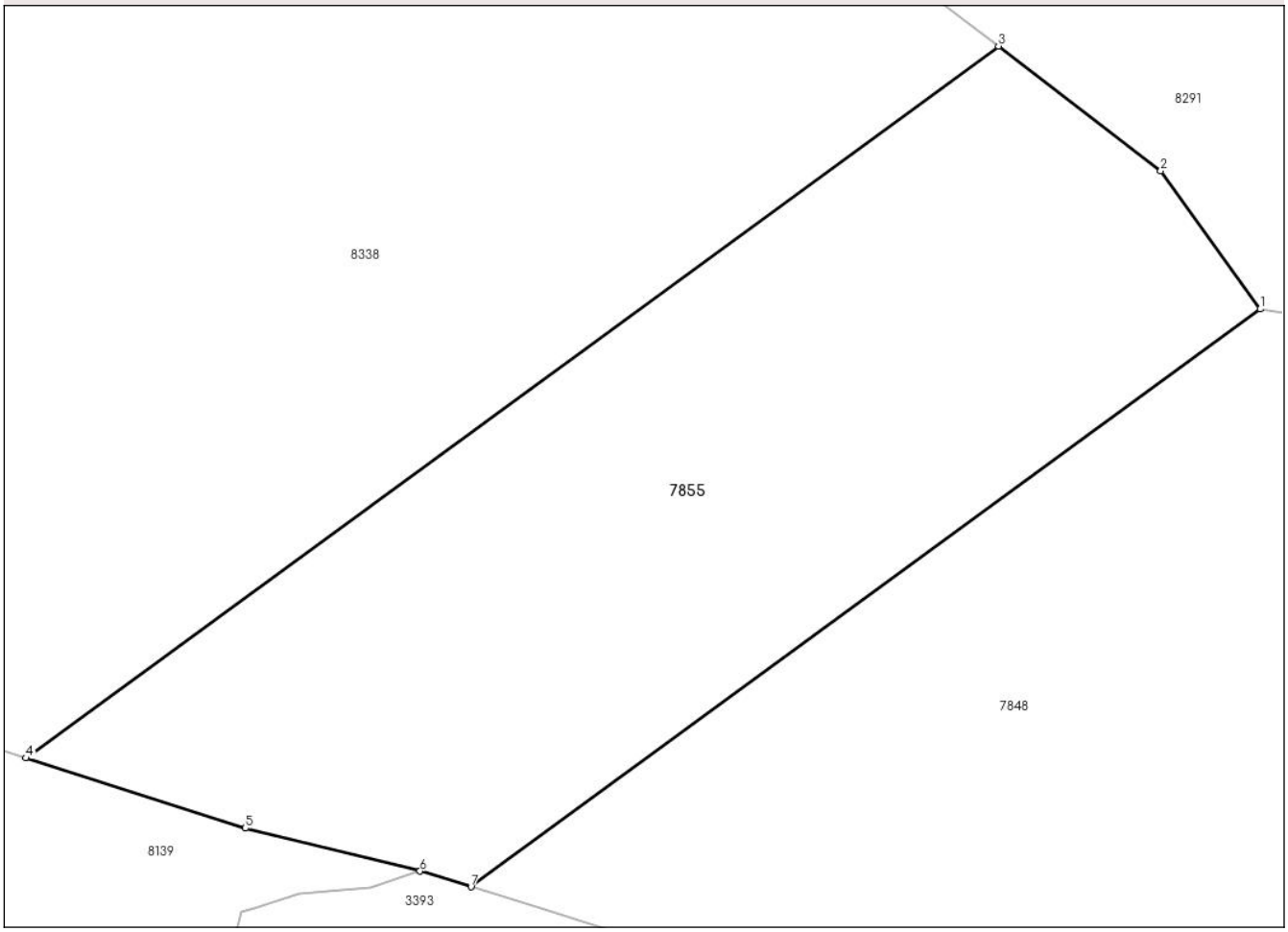


## Date referitoare la teren

| Crt | Categorie folosință | Intra vilan | Suprafaţa (mp) | Tarla | Parcelă | Nr. topo | Observaţii / Referinţe |
|---|---|---|---|---|---|---|---|
| 1 | padure | NU | 32.600 | UP VI | ua 472% | - | Fost UP V, ua 72 |

**Lungime Segmente**
**1) Valorile lungimilor segmentelor sunt obţinute din proiecţie în plan.**

| Punct început | X / Y | Punct sfârşit | X / Y | Lungime segment (** (m) |
|---|---|---|---|---|
| 1 | 564.735,675<br>579.005,046 | 2 | 564.707,454<br>579.044,219 | 48.28 |
| 2 | 564.707,454<br>579.044,219 | 3 | 564.661,516<br>579.079,475 | 57.908 |
| 3 | 564.661,516<br>579.079,475 | 4 | 564.386,031<br>578.877,995 | 341.301 |
| 4 | 564.386,031<br>578.877,995 | 5 | 564.448,197<br>578.858,188 | 65.245 |
| 5 | 564.448,197<br>578.858,188 | 6 | 564.497,676<br>578.846,032 | 50.95 |

*Document care conține date cu caracter personal, protejat de prevederile Regulamentului (UE) nr. 679/2016 și Legii 190/2018*

| Punct început | X / Y | Punct sfârşit | X / Y | Lungime segment (** (m) |
|---|---|---|---|---|
| 6 | 564.497,676<br>578.846,032 | 7 | 564.512,125<br>578.841,548 | 15.129 |
| 7 | 564.512,125<br>578.841,548 | 1 | 564.735,675<br>579.005,046 | 276.959 |

** Lungimile segmentelor sunt determinate în planul de proiecţie Stereo 70 şi sunt rotunjite la 1 milimetru.
*** Distanţa dintre puncte este formată din segmente cumulate ce sunt mai mici decât valoarea 1 milimetru.

*Document care conține date cu caracter personal, protejat de prevederile Regulamentului (UE) nr. 679/2016 și Legii 190/2018*

# DATE DESPRE IMOBILUL NR. 7864

**Oficiul de Cadastru şi Publicitate Imobiliară NEAMT**
**Biroul de Cadastru şi Publicitate Imobiliară Bicaz**

## A. Partea I. Descrierea imobilului

Nr. CF vechi:80/N
Nr. cadastral vechi:124

**TEREN** Extravilan

**Adresa:** Jud. Neamt, UP VI, ua 480%

| Nr. Crt | Nr cadastral Nr. topografic | Suprafaţa* (mp) | Observaţii / Referinţe |
|---|---|---|---|
| A1 | 50091 | 100.000 | Sector cadastral:142 Teren neimprejmuit; |

## B. Partea II. Proprietari şi acte

| Inscrieri privitoare la dreptul de proprietate şi alte drepturi reale | | Referinţe |
|---|---|---|
| **1735 / 26/10/2006** | | |
| Act Notarial nr. 655, din 23/10/2006 emis de BNP TORNAI ENIKO; | | |
| B1 | Intabulare, drept de PROPRIETATE, dobandit prin Conventie, cota actuala 1/1, cota initiala 1/1 | A1 |
| | 1) **KURKÓ JÁNOS - GYÖRGY**, -necasatorit | |
| | *OBSERVATII: (provenita din conversia CF 80/N)* | |
| **13991 / 11/07/2018** | | |
| Act Administrativ nr. Adeverinta nr. 3506, din 05/07/2018 emis de Primaria Comunei Damuc; | | |
| B2 | Se noteaza respingerea cererii introduse de Kurko Janos Gyorgy, prin mandatar PFA Deak Janos, avand ca obiect 'actualizare informatii tehnice imobil cu id. 50091/Damuc' | A1 |
| **17698 / 04/09/2018** | | |
| Act Administrativ nr. Adeverinta nr. 3506, din 05/07/2018 emis de Primaria Comunei Damuc; | | |
| B3 | Se actualizeaza informatiile tehnice ale imobilului cu id. 50091 UAT Damuc, in sensul actualizarii adresei imobilului, din 'extravilan Damuc, teritoriul administrativ Damuc' in 'extravilan Damuc, UP V, UA80, teritoriul administrativ Damuc', respectiv actualizarea vecinatatilor imobilului | A1 |

## C. Partea III. SARCINI .

| Inscrieri privind dezmembramintele dreptului de proprietate, drepturi reale de garanţie şi sarcini | Referinţe |
|---|---|
| NU SUNT | |

*Document care conține date cu caracter personal, protejat de prevederile Regulamentului (UE) nr. 679/2016 și Legii 190/2018*

# Anexa Nr. 1 La Partea I

## Teren

| Nr cadastral | Suprafaţa (mp)* | Observaţii / Referinţe |
|---|---|---|
| 50091 | 100.000 | |

* Suprafaţa este determinată in planul de proiecţie Stereo 70.

DETALII LINIARE IMOBIL

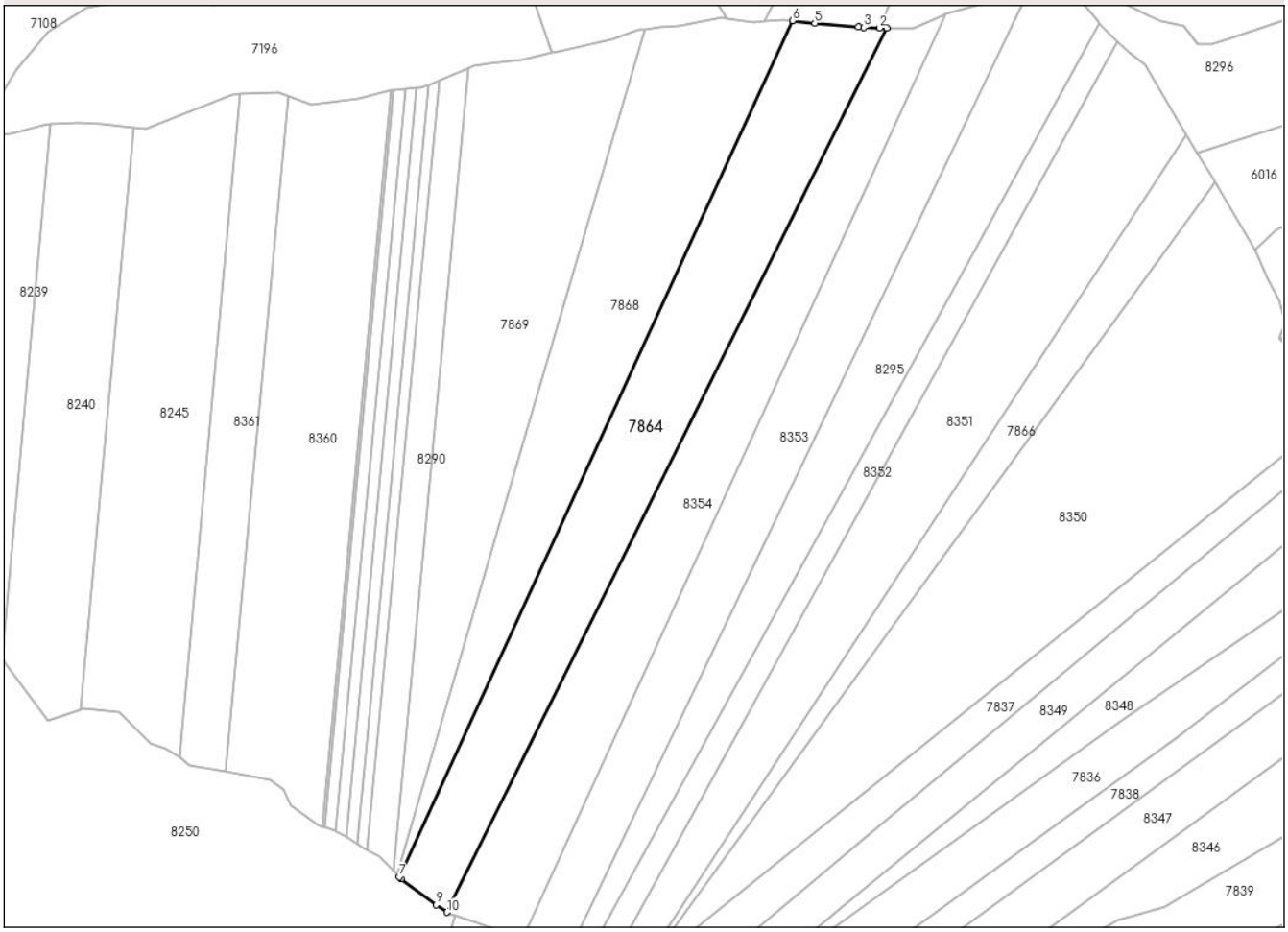


## Date referitoare la teren

| Crt | Categorie folosință | Intra vilan | Suprafaţa (mp) | Tarla | Parcelă | Nr. topo | Observaţii / Referinţe |
|---|---|---|---|---|---|---|---|
| 1 | padure | NU | 100.000 | UP VI | ua 480% | - | Fost UP V, ua 80 |

**Lungime Segmente**
**1) Valorile lungimilor segmentelor sunt obţinute din proiecţie în plan.**

| Punct început | X / Y | Punct sfârşit | X / Y | Lungime segment (** (m) |
|---|---|---|---|---|
| 1 | 563.179,627<br>581.083,526 | 2 | 563.170,793<br>581.083,873 | 8.841 |
| 2 | 563.170,793<br>581.083,873 | 3 | 563.152,239<br>581.084,602 | 18.568 |
| 3 | 563.152,239<br>581.084,602 | 4 | 563.145,561<br>581.084,864 | 6.683 |
| 4 | 563.145,561<br>581.084,864 | 5 | 563.093,937<br>581.089,329 | 51.817 |
| 5 | 563.093,937<br>581.089,329 | 6 | 563.067,126<br>581.092,453 | 26.992 |

*Document care conține date cu caracter personal, protejat de prevederile Regulamentului (UE) nr. 679/2016 și Legii 190/2018*

| Punct început | X / Y | Punct sfârşit | X / Y | Lungime segment (** (m) |
|---|---|---|---|---|
| 6 | 563.067,126<br>581.092,453 | 7 | 562.599,526<br>580.075,167 | 1119.607 |
| 7 | 562.599,526<br>580.075,167 | 8 | 562.602,05<br>580.072,571 | 3.621 |
| 8 | 562.602,05<br>580.072,571 | 9 | 562.643,389<br>580.041,875 | 51.489 |
| 9 | 562.643,389<br>580.041,875 | 10 | 562.656,099<br>580.032,993 | 15.506 |
| 10 | 562.656,099<br>580.032,993 | 1 | 563.179,627<br>581.083,526 | 1173.755 |

** Lungimile segmentelor sunt determinate în planul de proiecţie Stereo 70 şi sunt rotunjite la 1 milimetru.
*** Distanţa dintre puncte este formată din segmente cumulate ce sunt mai mici decât valoarea 1 milimetru.

*Document care conține date cu caracter personal, protejat de prevederile Regulamentului (UE) nr. 679/2016 și Legii 190/2018*

# DATE DESPRE IMOBILUL NR. 7865

**Oficiul de Cadastru şi Publicitate Imobiliară NEAMT**
**Biroul de Cadastru şi Publicitate Imobiliară Bicaz**

## A. Partea I. Descrierea imobilului

**TEREN** Extravilan

**Adresa:** Jud. Neamt, UP VI, ua 477

| Nr. Crt | Nr cadastral Nr. topografic | Suprafaţa* (mp) | Observaţii / Referinţe |
|---|---|---|---|
| A1 | 50368 | 17.000 | Sector cadastral:142 Teren neimprejmuit; dezmembrat din imobil cu id.50361 |

## B. Partea II. Proprietari şi acte

| Inscrieri privitoare la dreptul de proprietate şi alte drepturi reale | | Referinţe |
|---|---|---|
| **356 / 11/01/2013** | | |
| Act Notarial nr. Act de parcelare imobiliara aut.nr.4, din 07/01/2013 emis de NP TORNAI ENIKO; | | |
| B1 | Se infiinteaza cartea funciara 50368 a imobilului cu numarul cadastral 50368/Damuc, rezultat din dezmembrarea imobilului cu numarul cadastral 135 (identificator electronic 50361) inscris in cartea funciara 50361; | A1 |
| **357 / 11/01/2013** | | |
| Act Notarial nr. Contract de vanzare-cumparare aut.nr.5, din 07/01/2013 emis de NP TORNAI ENIKO; | | |
| B13 | Intabulare, drept de PROPRIETATE, dobandit prin Conventie, cota actuala 1/1, cota initiala 1/1 | A1 |
| | 1) **KURKÓ JÁNOS - GYÖRGY**<br>2) **KURKÓ STEFANIA JUDIT**, -soti | |
| **393 / 09/01/2019** | | |
| Act Administrativ nr. Adeverinta nr. 5716, din 13/12/2018 emis de Primaria Comunei Damuc, dosar cadastru; | | |
| B14 | Se actualizeaza informatiile tehnice ale imobilului cu id. 50368 UAT Damuc, in sensul actualizarii adresei imobilului, din 'extravilan Damuc, teritoriul administrativ Damuc' in 'extravilan Damuc, UP V, UA 77, UA 76, teritoriul administrativ Damuc', precum si a vecinatatilor imobilului | A1 |

## C. Partea III. SARCINI .

| Inscrieri privind dezmembramintele dreptului de proprietate, drepturi reale de garanţie şi sarcini | Referinţe |
|---|---|
| NU SUNT | |

*Document care conține date cu caracter personal, protejat de prevederile Regulamentului (UE) nr. 679/2016 și Legii 190/2018*

# Anexa Nr. 1 La Partea I

## Teren

| Nr cadastral | Suprafaţa (mp)* | Observaţii / Referinţe |
|---|---|---|
| 50368 | 17.000 | dezmembrat din imobil cu id.50361 |

* Suprafaţa este determinată in planul de proiecţie Stereo 70.

DETALII LINIARE IMOBIL

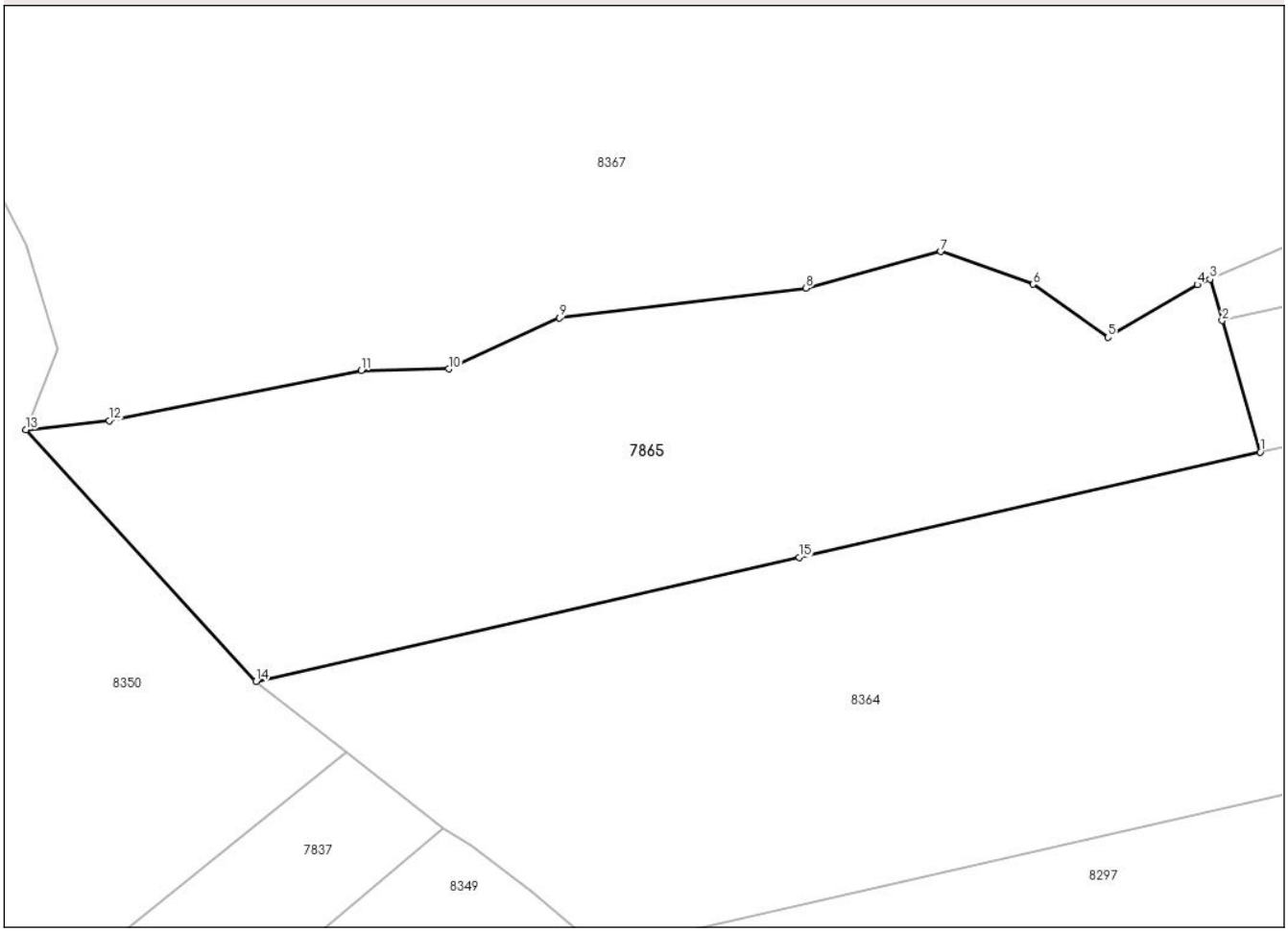


## Date referitoare la teren

| Crt | Categorie folosință | Intra vilan | Suprafaţa (mp) | Tarla | Parcelă | Nr. topo | Observaţii / Referinţe |
|---|---|---|---|---|---|---|---|
| 1 | padure | NU | 17.000 | UP VI | ua 477 | - | Fost UP V, ua 77, 76 |

**Lungime Segmente**
**1) Valorile lungimilor segmentelor sunt obţinute din proiecţie în plan.**

| Punct început | X / Y | Punct sfârşit | X / Y | Lungime segment (** (m) |
|---|---|---|---|---|
| 1 | 563.949,162<br>580.709,366 | 2 | 563.939,802<br>580.741,622 | 33.587 |
| 2 | 563.939,802<br>580.741,622 | 3 | 563.936,852<br>580.751,788 | 10.585 |
| 3 | 563.936,852<br>580.751,788 | 4 | 563.933,69<br>580.750,422 | 3.444 |
| 4 | 563.933,69<br>580.750,422 | 5 | 563.911,763<br>580.737,501 | 25.451 |
| 5 | 563.911,763<br>580.737,501 | 6 | 563.893,425<br>580.750,504 | 22.48 |

*Document care conține date cu caracter personal, protejat de prevederile Regulamentului (UE) nr. 679/2016 și Legii 190/2018*

| Punct început | X / Y | Punct sfârşit | X / Y | Lungime segment (** (m) |
|---|---|---|---|---|
| 6 | 563.893,425<br>580.750,504 | 7 | 563.870,731<br>580.758,522 | 24.069 |
| 7 | 563.870,731<br>580.758,522 | 8 | 563.837,677<br>580.749,531 | 34.255 |
| 8 | 563.837,677<br>580.749,531 | 9 | 563.777,191<br>580.742,279 | 60.919 |
| 9 | 563.777,191<br>580.742,279 | 10 | 563.750,044<br>580.729,748 | 29.9 |
| 10 | 563.750,044<br>580.729,748 | 11 | 563.728,559<br>580.729,417 | 21.488 |
| 11 | 563.728,559<br>580.729,417 | 12 | 563.666,768<br>580.717,107 | 63.005 |
| 12 | 563.666,768<br>580.717,107 | 13 | 563.646,29<br>580.714,882 | 20.599 |
| 13 | 563.646,29<br>580.714,882 | 14 | 563.702,796<br>580.653,197 | 83.654 |
| 14 | 563.702,796<br>580.653,197 | 15 | 563.836,021<br>580.683,571 | 136.644 |
| 15 | 563.836,021<br>580.683,571 | 1 | 563.949,162<br>580.709,366 | 116.044 |

** Lungimile segmentelor sunt determinate în planul de proiecţie Stereo 70 şi sunt rotunjite la 1 milimetru.
*** Distanţa dintre puncte este formată din segmente cumulate ce sunt mai mici decât valoarea 1 milimetru.

*Document care conține date cu caracter personal, protejat de prevederile Regulamentului (UE) nr. 679/2016 și Legii 190/2018*

# DATE DESPRE IMOBILUL NR. 7866

**Oficiul de Cadastru şi Publicitate Imobiliară NEAMT**
**Biroul de Cadastru şi Publicitate Imobiliară Bicaz**

## A. Partea I. Descrierea imobilului

**TEREN** Extravilan

**Adresa:** Jud. Neamt, UP VI, ua 478%, 479%

| Nr. Crt | Nr cadastral Nr. topografic | Suprafaţa* (mp) | Observaţii / Referinţe |
|---|---|---|---|
| A1 | 50914 | 37.500 | Sector cadastral:142 Teren neimprejmuit; |

## B. Partea II. Proprietari şi acte

| Inscrieri privitoare la dreptul de proprietate şi alte drepturi reale | | Referinţe |
|---|---|---|
| **25697 / 29/12/2017** | | |
| Act Notarial nr. Contract de vanzare-cumparare aut. nr. 483, din 07/07/2008 emis de NP Tornai Eniko (act notarial nr Declaratie aut. nr. 1793 din 29.12.2017, emis de NP Tornai Eniko;act notarial nr Act aditional aut. nr. 1790 din 29.12.2017, emis de NP Tornai Eniko, la Contractul de vanzare-cumparare aut. de NP Tornai Eniko sub nr. 483/07.07.2008); | | |
| B2 | Intabulare, drept de PROPRIETATE, dobandit prin Conventie, cota actuala 1/1, cota initiala 1/1 | A1 |
| | 1) **KURKÓ JÁNOS - GYÖRGY**, -necasatorit | |

## C. Partea III. SARCINI .

| Inscrieri privind dezmembramintele dreptului de proprietate, drepturi reale de garanţie şi sarcini | Referinţe |
|---|---|
| NU SUNT | |

# Anexa Nr. 1 La Partea I

## Teren

| Nr cadastral | Suprafaţa (mp)* | Observaţii / Referinţe |
|---|---|---|
| 50914 | 37.500 | |

* Suprafaţa este determinată in planul de proiecţie Stereo 70.

DETALII LINIARE IMOBIL

## Date referitoare la teren

| Crt | Categorie folosință | Intra vilan | Suprafaţa (mp) | Tarla | Parcelă | Nr. topo | Observaţii / Referinţe |
|---|---|---|---|---|---|---|---|
| 1 | padure | NU | 37.500 | UP VI | ua 478%, 479% | - | Fost UP V, ua 78 |

**Lungime Segmente**
**1) Valorile lungimilor segmentelor sunt obţinute din proiecţie în plan.**

| Punct început | X / Y | Punct sfârşit | X / Y | Lungime segment (** (m) |
|---|---|---|---|---|
| 1 | 563.570,075<br>580.900,014 | 2 | 563.565,599<br>580.907,508 | 8.729 |
| 2 | 563.565,599<br>580.907,508 | 3 | 563.549,048<br>580.935,216 | 32.275 |
| 3 | 563.549,048<br>580.935,216 | 4 | 563.535,747<br>580.957,483 | 25.937 |
| 4 | 563.535,747<br>580.957,483 | 5 | 562.903,122<br>579.991,043 | 1155.085 |
| 5 | 562.903,122<br>579.991,043 | 6 | 562.908,535<br>579.990,217 | 5.476 |

*Document care conține date cu caracter personal, protejat de prevederile Regulamentului (UE) nr. 679/2016 și Legii 190/2018*

| Punct început | X / Y | Punct sfârşit | X / Y | Lungime segment (** (m) |
|---|---|---|---|---|
| 6 | 562.908,535<br>579.990,217 | 7 | 563.248,694<br>580.458,034 | 578.412 |
| 7 | 563.248,694<br>580.458,034 | 1 | 563.570,075<br>580.900,014 | 546.472 |

** Lungimile segmentelor sunt determinate în planul de proiecţie Stereo 70 şi sunt rotunjite la 1 milimetru.
*** Distanţa dintre puncte este formată din segmente cumulate ce sunt mai mici decât valoarea 1 milimetru.

*Document care conține date cu caracter personal, protejat de prevederile Regulamentului (UE) nr. 679/2016 și Legii 190/2018*

# DATE DESPRE IMOBILUL NR. 7868

**Oficiul de Cadastru şi Publicitate Imobiliară NEAMT**
**Biroul de Cadastru şi Publicitate Imobiliară Bicaz**

## A. Partea I. Descrierea imobilului

Nr. CF vechi:85/N
Nr. cadastral vechi:122

**TEREN** Extravilan

**Adresa:** Jud. Neamt, UP VI, ua 480%

| Nr. Crt | Nr cadastral Nr. topografic | Suprafaţa* (mp) | Observaţii / Referinţe |
|---|---|---|---|
| A1 | 50092 | 89.500 | Sector cadastral:142 Teren neimprejmuit; |

## B. Partea II. Proprietari şi acte

| Inscrieri privitoare la dreptul de proprietate şi alte drepturi reale | | Referinţe |
|---|---|---|
| **15657 / 09/08/2019** | | |
| Act Notarial nr. Contract de vanzare-cumparare aut. nr. 1541, din 08/08/2019 emis de NP Tornai Eniko; | | |
| B6 | Intabulare, drept de PROPRIETATE, cu titlu de cumpărare, dobandit prin Conventie, cota actuala 1/1, cota initiala 1/1 | A1 |
| | 1) **KURKÓ JÁNOS GYÖRGY**<br>2) **KURKÓ ŞTEFANIA JUDIT**, soti | |

## C. Partea III. SARCINI .

| Inscrieri privind dezmembramintele dreptului de proprietate, drepturi reale de garanţie şi sarcini | Referinţe |
|---|---|
| NU SUNT | |

# Anexa Nr. 1 La Partea I

## Teren

| Nr cadastral | Suprafaţa (mp)* | Observaţii / Referinţe |
|---|---|---|
| 50092 | 89.500 | |

* Suprafaţa este determinată in planul de proiecţie Stereo 70.

DETALII LINIARE IMOBIL

## Date referitoare la teren

| Crt | Categorie folosință | Intra vilan | Suprafaţa (mp) | Tarla | Parcelă | Nr. topo | Observaţii / Referinţe |
|---|---|---|---|---|---|---|---|
| 1 | padure | NU | 89.500 | UP VI | ua 480% | - | |

**Lungime Segmente**
**1) Valorile lungimilor segmentelor sunt obţinute din proiecţie în plan.**

| Punct început | X / Y | Punct sfârşit | X / Y | Lungime segment (** (m) |
|---|---|---|---|---|
| 1 | 562.596,817<br>580.077,953 | 2 | 562.599,526<br>580.075,167 | 3.886 |
| 2 | 562.599,526<br>580.075,167 | 3 | 563.067,126<br>581.092,453 | 1119.607 |
| 3 | 563.067,126<br>581.092,453 | 4 | 563.056,967<br>581.093,636 | 10.228 |
| 4 | 563.056,967<br>581.093,636 | 5 | 563.034,15<br>581.091,641 | 22.904 |
| 5 | 563.034,15<br>581.091,641 | 6 | 563.020,925<br>581.090,484 | 13.276 |

*Document care conține date cu caracter personal, protejat de prevederile Regulamentului (UE) nr. 679/2016 și Legii 190/2018*

| Punct început | X / Y | Punct sfârşit | X / Y | Lungime segment (** (m) |
|---|---|---|---|---|
| 6 | 563.020,925<br>581.090,484 | 7 | 562.989,622<br>581.095,353 | 31.679 |
| 7 | 562.989,622<br>581.095,353 | 8 | 562.984,183<br>581.096,199 | 5.504 |
| 8 | 562.984,183<br>581.096,199 | 9 | 562.931,496<br>581.085,835 | 53.697 |
| 9 | 562.931,496<br>581.085,835 | 10 | 562.908,715<br>581.085,021 | 22.796 |
| 10 | 562.908,715<br>581.085,021 | 11 | 562.891,031<br>581.082,345 | 17.885 |
| 11 | 562.891,031<br>581.082,345 | 12 | 562.743,925<br>580.580,15 | 523.297 |
| 12 | 562.743,925<br>580.580,15 | 1 | 562.596,817<br>580.077,953 | 523.3 |

** Lungimile segmentelor sunt determinate în planul de proiecţie Stereo 70 şi sunt rotunjite la 1 milimetru.
*** Distanţa dintre puncte este formată din segmente cumulate ce sunt mai mici decât valoarea 1 milimetru.

*Document care conține date cu caracter personal, protejat de prevederile Regulamentului (UE) nr. 679/2016 și Legii 190/2018*

# DATE DESPRE IMOBILUL NR. 7869

**Oficiul de Cadastru şi Publicitate Imobiliară NEAMT**
**Biroul de Cadastru şi Publicitate Imobiliară Bicaz**

## A. Partea I. Descrierea imobilului

Nr. CF vechi:84/N
Nr. cadastral vechi:123

**TEREN** Extravilan

**Adresa:** Jud. Neamt, UP VI, ua 480%

| Nr. Crt | Nr cadastral Nr. topografic | Suprafaţa* (mp) | Observaţii / Referinţe |
|---|---|---|---|
| A1 | 50093 | 100.000 | Sector cadastral:142 Teren neimprejmuit; |

## B. Partea II. Proprietari şi acte

| Inscrieri privitoare la dreptul de proprietate şi alte drepturi reale | | Referinţe |
|---|---|---|
| **15639 / 09/08/2019** | | |
| Act Notarial nr. Contract de vanzare-cumparare aut. nr. 1541, din 08/08/2019 emis de NP Tornai Eniko; | | |
| B6 | Intabulare, drept de PROPRIETATE, cu titlu de cumpărare, dobandit prin Conventie, cota actuala 1/1, cota initiala 1/1 | A1 |
| | 1) **KURKÓ JÁNOS GYÖRGY**<br>2) **KURKÓ ŞTEFANIA JUDIT**, soti | |

## C. Partea III. SARCINI .

| Inscrieri privind dezmembramintele dreptului de proprietate, drepturi reale de garanţie şi sarcini | Referinţe |
|---|---|
| NU SUNT | |

*Document care conține date cu caracter personal, protejat de prevederile Regulamentului (UE) nr. 679/2016 și Legii 190/2018*

# Anexa Nr. 1 La Partea I

## Teren

| Nr cadastral | Suprafaţa (mp)* | Observaţii / Referinţe |
|---|---|---|
| 50093 | 100.000 | |

* Suprafaţa este determinată in planul de proiecţie Stereo 70.

DETALII LINIARE IMOBIL

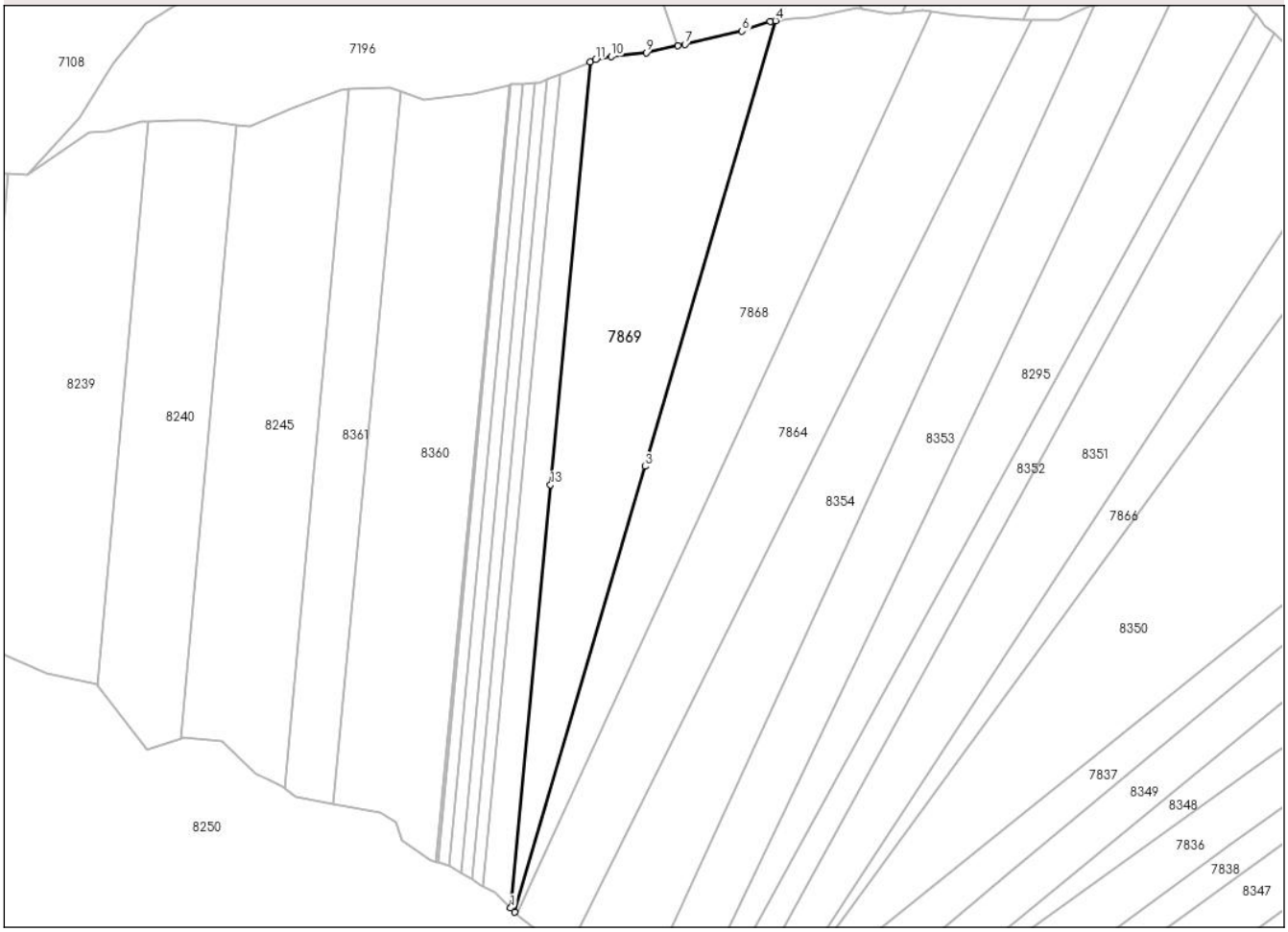


## Date referitoare la teren

| Crt | Categorie folosință | Intra vilan | Suprafaţa (mp) | Tarla | Parcelă | Nr. topo | Observaţii / Referinţe |
|---|---|---|---|---|---|---|---|
| 1 | padure | NU | 100.000 | UP VI | ua 480% | - | Fost UP V, ua 80 |

**Lungime Segmente**
**1) Valorile lungimilor segmentelor sunt obţinute din proiecţie în plan.**

| Punct început | X / Y | Punct sfârşit | X / Y | Lungime segment (** (m) |
|---|---|---|---|---|
| 1 | 562.592,259<br>580.082,642 | 2 | 562.596,817<br>580.077,953 | 6.539 |
| 2 | 562.596,817<br>580.077,953 | 3 | 562.743,925<br>580.580,15 | 523.3 |
| 3 | 562.743,925<br>580.580,15 | 4 | 562.891,031<br>581.082,345 | 523.297 |
| 4 | 562.891,031<br>581.082,345 | 5 | 562.884,824<br>581.081,406 | 6.278 |
| 5 | 562.884,824<br>581.081,406 | 6 | 562.853,379<br>581.070,54 | 33.269 |

*Document care conține date cu caracter personal, protejat de prevederile Regulamentului (UE) nr. 679/2016 și Legii 190/2018*

| Punct început | X / Y | Punct sfârşit | X / Y | Lungime segment (** (m) |
|---|---|---|---|---|
| 6 | 562.853,379<br>581.070,54 | 7 | 562.788,98<br>581.055,599 | 66.109 |
| 7 | 562.788,98<br>581.055,599 | 8 | 562.781,136<br>581.053,953 | 8.015 |
| 8 | 562.781,136<br>581.053,953 | 9 | 562.745,093<br>581.046,388 | 36.828 |
| 9 | 562.745,093<br>581.046,388 | 10 | 562.705,564<br>581.042,118 | 39.759 |
| 10 | 562.705,564<br>581.042,118 | 11 | 562.688,049<br>581.038,282 | 17.93 |
| 11 | 562.688,049<br>581.038,282 | 12 | 562.682,084<br>581.035,878 | 6.431 |
| 12 | 562.682,084<br>581.035,878 | 13 | 562.637,18<br>580.559,342 | 478.647 |
| 13 | 562.637,18<br>580.559,342 | 1 | 562.592,259<br>580.082,642 | 478.812 |

** Lungimile segmentelor sunt determinate în planul de proiecţie Stereo 70 şi sunt rotunjite la 1 milimetru.
*** Distanţa dintre puncte este formată din segmente cumulate ce sunt mai mici decât valoarea 1 milimetru.

*Document care conține date cu caracter personal, protejat de prevederile Regulamentului (UE) nr. 679/2016 și Legii 190/2018*

# DATE DESPRE IMOBILUL NR. 7870

**Oficiul de Cadastru şi Publicitate Imobiliară NEAMT**
**Biroul de Cadastru şi Publicitate Imobiliară Bicaz**

## A. Partea I. Descrierea imobilului

**TEREN** Extravilan

**Adresa:** Jud. Neamt, pct. 'Up Vi, Ua 475%, 477%'

| Nr. Crt | Nr cadastral Nr. topografic | Suprafaţa* (mp) | Observaţii / Referinţe |
|---|---|---|---|
| A1 | | 14.000 | Sector cadastral:142 Teren neimprejmuit; |

## B. Partea II. Proprietari şi acte

| Inscrieri privitoare la dreptul de proprietate şi alte drepturi reale | | Referinţe |
|---|---|---|
| **7870 / 20/03/2024** | | |
| Act Administrativ nr. 3360, din 20/03/2024 emis de Primaria com. Damuc (Promisiune de vanzare-cumparare nr. 314 din 05.07.2001); | | |
| B1 | Inscrierea posesiei, drept de PROPRIETATE, dobandit prin Lege, cota actuala 1/1, cota initiala 1/1 | A1 |
| | 1) **KURKÓ JÁNOS - GYŐRGY**<br>2) **KURKÓ STEFANIA- JUDIT** | |

## C. Partea III. SARCINI .

| Inscrieri privind dezmembramintele dreptului de proprietate, drepturi reale de garanţie şi sarcini | Referinţe |
|---|---|
| NU SUNT | |

*Document care conține date cu caracter personal, protejat de prevederile Regulamentului (UE) nr. 679/2016 și Legii 190/2018*

# Anexa Nr. 1 La Partea I

## Teren

| Nr cadastral | Suprafaţa (mp)* | Observaţii / Referinţe |
|---|---|---|
| | 14.000 | |

* Suprafaţa este determinată in planul de proiecţie Stereo 70.

DETALII LINIARE IMOBIL

## Date referitoare la teren

| Crt | Categorie folosință | Intra vilan | Suprafaţa (mp) | Tarla | Parcelă | Nr. topo | Observaţii / Referinţe |
|---|---|---|---|---|---|---|---|
| 1 | padure | NU | 14.000 | UP VI | ua 475%, 477% | - | In PV - UP V, ua 75A%, 75B% |

**Lungime Segmente**
**1) Valorile lungimilor segmentelor sunt obţinute din proiecţie în plan.**

| Punct început | X / Y | Punct sfârşit | X / Y | Lungime segment (** (m) |
|---|---|---|---|---|
| 1 | 563.641,461<br>579.748,198 | 2 | 564.207,343<br>580.107,294 | 670.203 |
| 2 | 564.207,343<br>580.107,294 | 3 | 564.199,812<br>580.126,894 | 20.997 |
| 3 | 564.199,812<br>580.126,894 | 4 | 563.617,201<br>579.757,183 | 690.016 |
| 4 | 563.617,201<br>579.757,183 | 1 | 563.641,461<br>579.748,198 | 25.87 |

*Document care conține date cu caracter personal, protejat de prevederile Regulamentului (UE) nr. 679/2016 și Legii 190/2018*

** Lungimile segmentelor sunt determinate în planul de proiecţie Stereo 70 şi sunt rotunjite la 1 milimetru.
*** Distanţa dintre puncte este formată din segmente cumulate ce sunt mai mici decât valoarea 1 milimetru.

*Document care conține date cu caracter personal, protejat de prevederile Regulamentului (UE) nr. 679/2016 și Legii 190/2018*

# DATE DESPRE IMOBILUL NR. 7871

**Oficiul de Cadastru şi Publicitate Imobiliară NEAMT**
**Biroul de Cadastru şi Publicitate Imobiliară Bicaz**

## A. Partea I. Descrierea imobilului

**TEREN** Extravilan

**Adresa:** Jud. Neamt, pct. 'Up Vi, Ua 472%'

| Nr. Crt | Nr cadastral Nr. topografic | Suprafaţa* (mp) | Observaţii / Referinţe |
|---|---|---|---|
| A1 | | 40.000 | Sector cadastral:142 Teren neimprejmuit; |

## B. Partea II. Proprietari şi acte

| Inscrieri privitoare la dreptul de proprietate şi alte drepturi reale | | Referinţe |
|---|---|---|
| **7871 / 20/03/2024** | | |
| Act Administrativ nr. 3361, din 20/03/2024 emis de Primaria com. Damuc (Antecontract de vanzare-cumparare nr. 1642 din 31.12.2013); | | |
| B1 | Inscrierea posesiei, drept de PROPRIETATE, dobandit prin Lege, cota actuala 1/1, cota initiala 1/1 | A1 |
| | 1) **KURKÓ JÁNOS - GYŐRGY**<br>2) **KURKÓ STEFANIA- JUDIT** | |

## C. Partea III. SARCINI .

| Inscrieri privind dezmembramintele dreptului de proprietate, drepturi reale de garanţie şi sarcini | Referinţe |
|---|---|
| NU SUNT | |

*Document care conține date cu caracter personal, protejat de prevederile Regulamentului (UE) nr. 679/2016 și Legii 190/2018*

# Anexa Nr. 1 La Partea I

## Teren

| Nr cadastral | Suprafaţa (mp)* | Observaţii / Referinţe |
|---|---|---|
| | 40.000 | |

* Suprafaţa este determinată in planul de proiecţie Stereo 70.

DETALII LINIARE IMOBIL

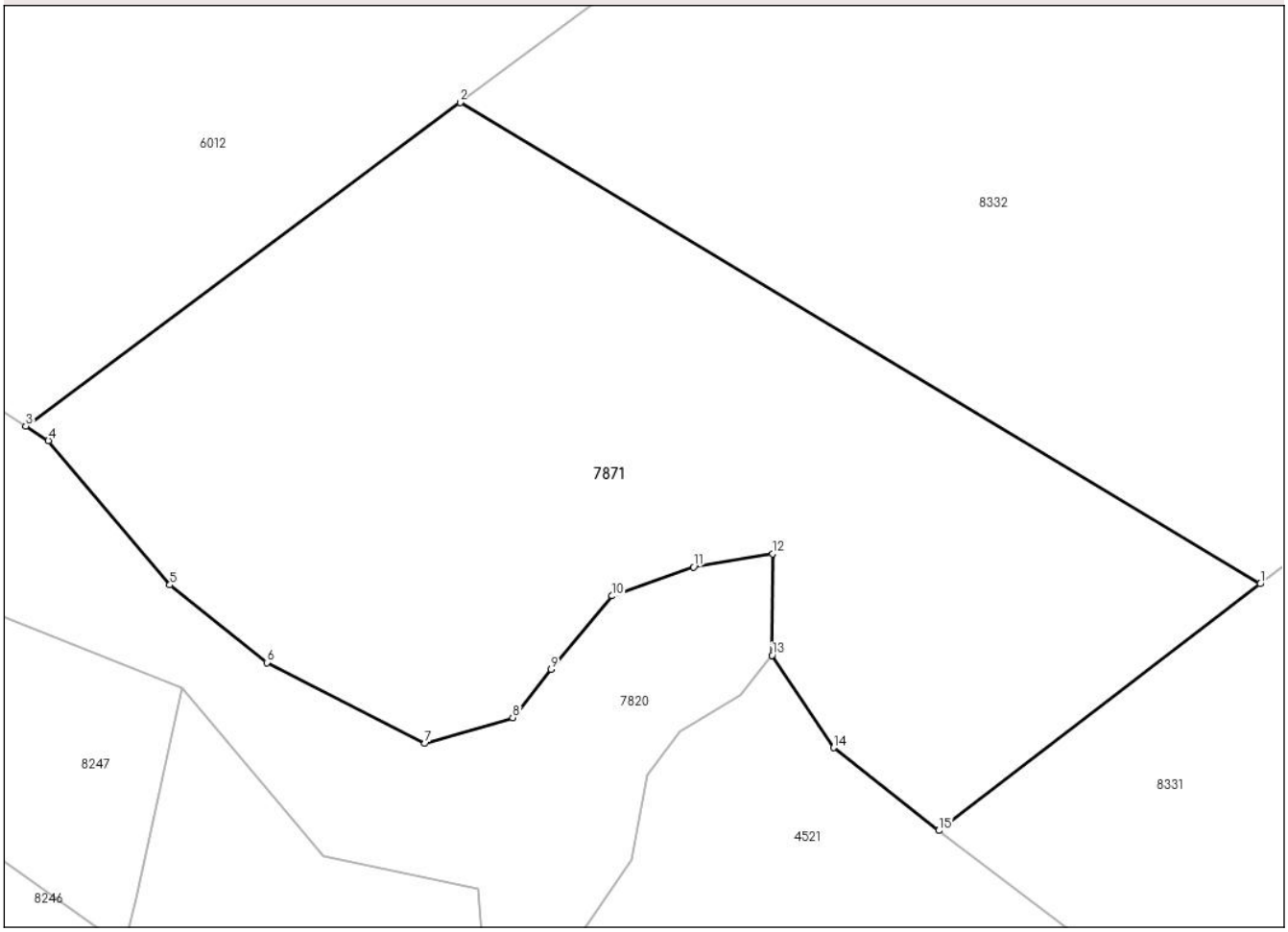


## Date referitoare la teren

| Crt | Categorie folosință | Intra vilan | Suprafaţa (mp) | Tarla | Parcelă | Nr. topo | Observaţii / Referinţe |
|---|---|---|---|---|---|---|---|
| 1 | padure | NU | 40.000 | UP VI | ua 472% | - | In PV - UP V, ua 72A% |

**Lungime Segmente**
**1) Valorile lungimilor segmentelor sunt obţinute din proiecţie în plan.**

| Punct început | X / Y | Punct sfârşit | X / Y | Lungime segment (** (m) |
|---|---|---|---|---|
| 1 | 563.667,868<br>579.557,388 | 2 | 563.423,31<br>579.704,384 | 285.336 |
| 2 | 563.423,31<br>579.704,384 | 3 | 563.290,588<br>579.605,52 | 165.497 |
| 3 | 563.290,588<br>579.605,52 | 4 | 563.297,454<br>579.601,081 | 8.176 |
| 4 | 563.297,454<br>579.601,081 | 5 | 563.334,577<br>579.557,054 | 57.589 |
| 5 | 563.334,577<br>579.557,054 | 6 | 563.364,194<br>579.533,309 | 37.96 |

*Document care conține date cu caracter personal, protejat de prevederile Regulamentului (UE) nr. 679/2016 și Legii 190/2018*

| Punct început | X / Y | Punct sfârşit | X / Y | Lungime segment (** (m) |
|---|---|---|---|---|
| 6 | 563.364,194<br>579.533,309 | 7 | 563.412,563<br>579.508,609 | 54.311 |
| 7 | 563.412,563<br>579.508,609 | 8 | 563.439,391<br>579.516,477 | 27.958 |
| 8 | 563.439,391<br>579.516,477 | 9 | 563.451,046<br>579.531,283 | 18.843 |
| 9 | 563.451,046<br>579.531,283 | 10 | 563.469,777<br>579.553,696 | 29.209 |
| 10 | 563.469,777<br>579.553,696 | 11 | 563.494,692<br>579.562,533 | 26.436 |
| 11 | 563.494,692<br>579.562,533 | 12 | 563.518,76<br>579.566,538 | 24.399 |
| 12 | 563.518,76<br>579.566,538 | 13 | 563.518,68<br>579.535,531 | 31.007 |
| 13 | 563.518,68<br>579.535,531 | 14 | 563.537,505<br>579.507,362 | 33.88 |
| 14 | 563.537,505<br>579.507,362 | 15 | 563.569,615<br>579.482,041 | 40.893 |
| 15 | 563.569,615<br>579.482,041 | 1 | 563.667,868<br>579.557,388 | 123.818 |

** Lungimile segmentelor sunt determinate în planul de proiecţie Stereo 70 şi sunt rotunjite la 1 milimetru.
*** Distanţa dintre puncte este formată din segmente cumulate ce sunt mai mici decât valoarea 1 milimetru.

*Document care conține date cu caracter personal, protejat de prevederile Regulamentului (UE) nr. 679/2016 și Legii 190/2018*

# DATE DESPRE IMOBILUL NR. 7872

**Oficiul de Cadastru şi Publicitate Imobiliară NEAMT**
**Biroul de Cadastru şi Publicitate Imobiliară Bicaz**

## A. Partea I. Descrierea imobilului

Nr. CF vechi:151/N
Nr. cadastral vechi:206

**TEREN** Extravilan

**Adresa:** Jud. Neamt, UP VI, ua 477%

| Nr. Crt | Nr cadastral Nr. topografic | Suprafaţa* (mp) | Observaţii / Referinţe |
|---|---|---|---|
| A1 | 50153 | 25.700 | Sector cadastral:142 Teren neimprejmuit; |

## B. Partea II. Proprietari şi acte

| Inscrieri privitoare la dreptul de proprietate şi alte drepturi reale | | Referinţe |
|---|---|---|
| **7861 / 01/08/2012** | | |
| Act Notarial nr. Contract de vanzare cumparare aut.nr.573, din 25/07/2012 emis de NP TORNAI ENIKO; | | |
| B2 | Intabulare, drept de PROPRIETATE, dobandit prin Conventie, cota actuala 1/1, cota initiala 1/1 | A1 |
| | 1) **KURKÓ JÁNOS GYÖRGY**<br>2) **KURKÓ STEFANIA JUDIT**, -soti | |
| **392 / 09/01/2019** | | |
| Act Administrativ nr. Adeverinta nr. 5716, din 13/12/2018 emis de Primaria Comunei Damuc, dosar cadastru; | | |
| B3 | Se actualizeaza informatiile tehnice ale imobilului cu id. 50153 UAT Damuc, in sensul actualizarii adresei imobilului, din 'extravilan Damuc, teritoriul administrativ Damuc' in 'extravilan Damuc, UP V, UA 77, UA 75, teritoriul administrativ Damuc', precum si a vecinatatilor imobilului | A1 |

## C. Partea III. SARCINI .

| Inscrieri privind dezmembramintele dreptului de proprietate, drepturi reale de garanţie şi sarcini | Referinţe |
|---|---|
| NU SUNT | |

*Document care conține date cu caracter personal, protejat de prevederile Regulamentului (UE) nr. 679/2016 și Legii 190/2018*

# Anexa Nr. 1 La Partea I

## Teren

| Nr cadastral | Suprafaţa (mp)* | Observaţii / Referinţe |
|---|---|---|
| 50153 | 25.700 | |

* Suprafaţa este determinată in planul de proiecţie Stereo 70.

DETALII LINIARE IMOBIL

## Date referitoare la teren

| Crt | Categorie folosință | Intra vilan | Suprafaţa (mp) | Tarla | Parcelă | Nr. topo | Observaţii / Referinţe |
|---|---|---|---|---|---|---|---|
| 1 | padure | NU | 25.700 | UP VI | ua 477% | - | Fost UP V, ua 75,77 |

**Lungime Segmente**
**1) Valorile lungimilor segmentelor sunt obţinute din proiecţie în plan.**

| Punct început | X / Y | Punct sfârşit | X / Y | Lungime segment (** (m) |
|---|---|---|---|---|
| 1 | 563.538,851<br>579.786,202 | 2 | 564.175,49<br>580.190,196 | 754.003 |
| 2 | 564.175,49<br>580.190,196 | 3 | 564.163,28<br>580.221,97 | 34.039 |
| 3 | 564.163,28<br>580.221,97 | 4 | 563.835,017<br>580.013,665 | 388.777 |
| 4 | 563.835,017<br>580.013,665 | 5 | 563.499,52<br>579.800,77 | 397.344 |
| 5 | 563.499,52<br>579.800,77 | 6 | 563.534,966<br>579.787,557 | 37.829 |

*Document care conține date cu caracter personal, protejat de prevederile Regulamentului (UE) nr. 679/2016 și Legii 190/2018*

| Punct început | X / Y | Punct sfârşit | X / Y | Lungime segment (** (m) |
|---|---|---|---|---|
| 6 | 563.534,966<br>579.787,557 | 1 | 563.538,851<br>579.786,202 | 4.115 |

** Lungimile segmentelor sunt determinate în planul de proiecţie Stereo 70 şi sunt rotunjite la 1 milimetru.
*** Distanţa dintre puncte este formată din segmente cumulate ce sunt mai mici decât valoarea 1 milimetru.

*Document care conține date cu caracter personal, protejat de prevederile Regulamentului (UE) nr. 679/2016 și Legii 190/2018*

# DATE DESPRE IMOBILUL NR. 7873

**Oficiul de Cadastru şi Publicitate Imobiliară NEAMT**
**Biroul de Cadastru şi Publicitate Imobiliară Bicaz**

## A. Partea I. Descrierea imobilului

**TEREN** Extravilan

**Adresa:** Jud. Neamt, pct. 'Up Vii, Ua 74'

| Nr. Crt | Nr cadastral Nr. topografic | Suprafaţa* (mp) | Observaţii / Referinţe |
|---|---|---|---|
| A1 | | 25.800 | Sector cadastral:142 Teren neimprejmuit; |

## B. Partea II. Proprietari şi acte

| Inscrieri privitoare la dreptul de proprietate şi alte drepturi reale | | Referinţe |
|---|---|---|
| **7873 / 20/03/2024** | | |
| Act Administrativ nr. 3362, din 20/03/2024 emis de Primaria com. Damuc (Antecontract de vanzare-cumparare nr. 1077 din 20.12.2012); | | |
| B1 | Inscrierea posesiei, drept de PROPRIETATE, dobandit prin Lege, cota actuala 1/1, cota initiala 1/1 | A1 |
| | 1) **KURKÓ JÁNOS - GYŐRGY**<br>2) **KURKÓ STEFANIA- JUDIT** | |

## C. Partea III. SARCINI .

| Inscrieri privind dezmembramintele dreptului de proprietate, drepturi reale de garanţie şi sarcini | Referinţe |
|---|---|
| NU SUNT | |

# Anexa Nr. 1 La Partea I

## Teren

| Nr cadastral | Suprafaţa (mp)* | Observaţii / Referinţe |
|---|---|---|
| | 25.800 | |

* Suprafaţa este determinată in planul de proiecţie Stereo 70.

DETALII LINIARE IMOBIL

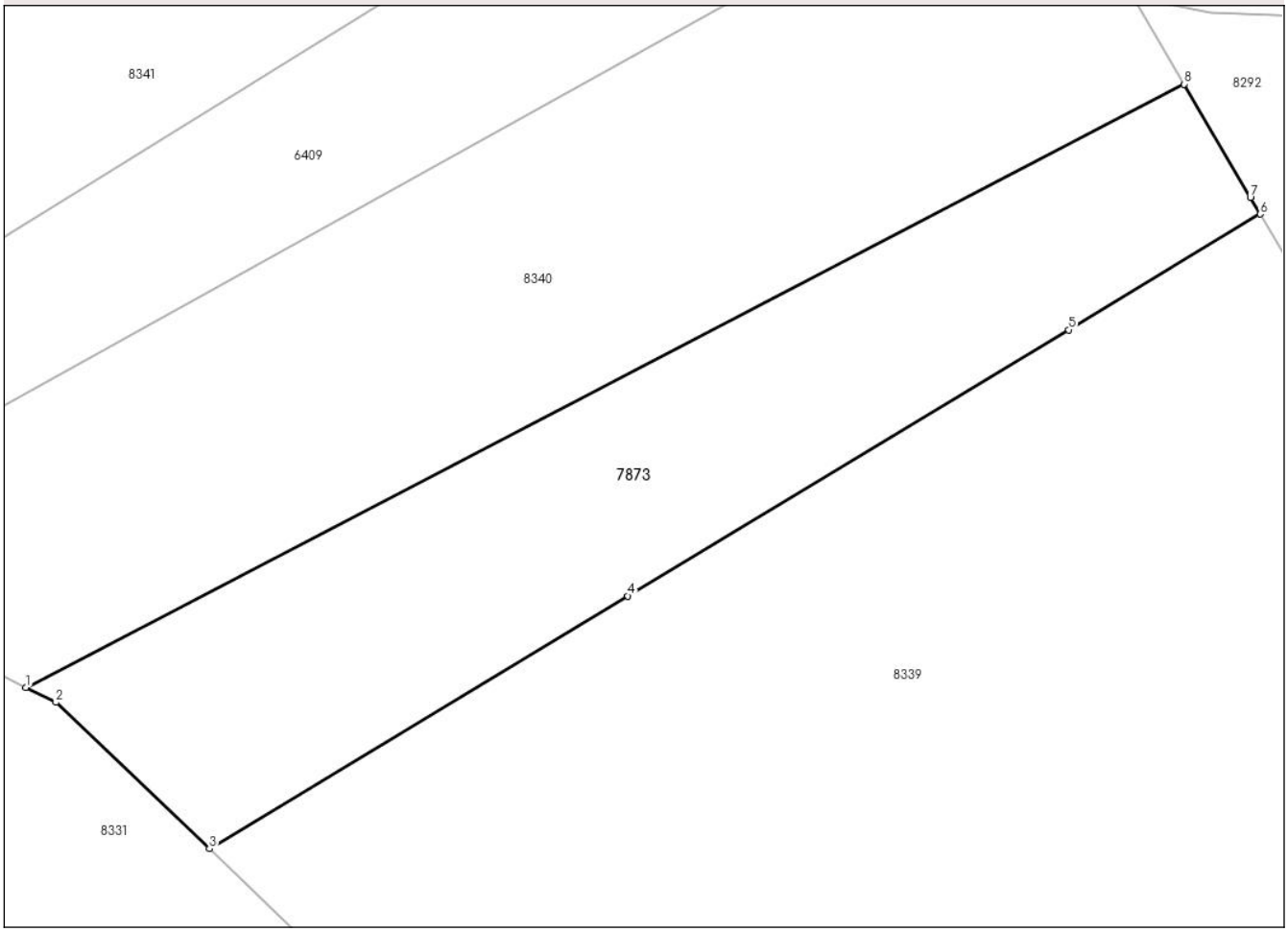


## Date referitoare la teren

| Crt | Categorie folosință | Intra vilan | Suprafaţa (mp) | Tarla | Parcelă | Nr. topo | Observaţii / Referinţe |
|---|---|---|---|---|---|---|---|
| 1 | padure | NU | 25.800 | UP VII | ua 74 | - | In PV - UP V, ua 74B%, 74D% |

**Lungime Segmente**
**1) Valorile lungimilor segmentelor sunt obţinute din proiecţie în plan.**

| Punct început | X / Y | Punct sfârşit | X / Y | Lungime segment (** (m) |
|---|---|---|---|---|
| 1 | 563.966,586<br>579.639,185 | 2 | 563.976,424<br>579.634,266 | 10.999 |
| 2 | 563.976,424<br>579.634,266 | 3 | 564.026,741<br>579.586,325 | 69.499 |
| 3 | 564.026,741<br>579.586,325 | 4 | 564.163,999<br>579.669,119 | 160.295 |
| 4 | 564.163,999<br>579.669,119 | 5 | 564.308,521<br>579.756,295 | 168.779 |
| 5 | 564.308,521<br>579.756,295 | 6 | 564.371,348<br>579.794,193 | 73.372 |

*Document care conține date cu caracter personal, protejat de prevederile Regulamentului (UE) nr. 679/2016 și Legii 190/2018*

| Punct început | X / Y | Punct sfârşit | X / Y | Lungime segment (** (m) |
|---|---|---|---|---|
| 6 | 564.371,348<br>579.794,193 | 7 | 564.368,122<br>579.799,692 | 6.375 |
| 7 | 564.368,122<br>579.799,692 | 8 | 564.346,375<br>579.836,768 | 42.983 |
| 8 | 564.346,375<br>579.836,768 | 1 | 563.966,586<br>579.639,185 | 428.111 |

** Lungimile segmentelor sunt determinate în planul de proiecţie Stereo 70 şi sunt rotunjite la 1 milimetru.
*** Distanţa dintre puncte este formată din segmente cumulate ce sunt mai mici decât valoarea 1 milimetru.

*Document care conține date cu caracter personal, protejat de prevederile Regulamentului (UE) nr. 679/2016 și Legii 190/2018*

# DATE DESPRE IMOBILUL NR. 7876

**Oficiul de Cadastru şi Publicitate Imobiliară NEAMT**
**Biroul de Cadastru şi Publicitate Imobiliară Bicaz**

## A. Partea I. Descrierea imobilului

**TEREN** Extravilan

**Adresa:** Jud. Neamt, pct. 'Up Vi, Ua 473'

| Nr. Crt | Nr cadastral Nr. topografic | Suprafaţa* (mp) | Observaţii / Referinţe |
|---|---|---|---|
| A1 | | 10.000 | Sector cadastral:142 Teren neimprejmuit; |

## B. Partea II. Proprietari şi acte

| Inscrieri privitoare la dreptul de proprietate şi alte drepturi reale | | Referinţe |
|---|---|---|
| **7876 / 20/03/2024** | | |
| Act Notarial nr. 645, din 23/10/2006 emis de BNP Tornai Enikő (TP nr. 23/54 din 11.03.1992); | | |
| B1 | Intabulare, drept de PROPRIETATE, dobandit prin Lege, cota actuala 1/1, cota initiala 1/1 | A1 |
| | 1) **KURKÓ JÁNOS - GYŐRGY** | |

## C. Partea III. SARCINI .

| Inscrieri privind dezmembramintele dreptului de proprietate, drepturi reale de garanţie şi sarcini | Referinţe |
|---|---|
| NU SUNT | |

*Document care conține date cu caracter personal, protejat de prevederile Regulamentului (UE) nr. 679/2016 și Legii 190/2018*

# Anexa Nr. 1 La Partea I

## Teren

| Nr cadastral | Suprafaţa (mp)* | Observaţii / Referinţe |
|---|---|---|
| | 10.000 | |

* Suprafaţa este determinată in planul de proiecţie Stereo 70.

DETALII LINIARE IMOBIL

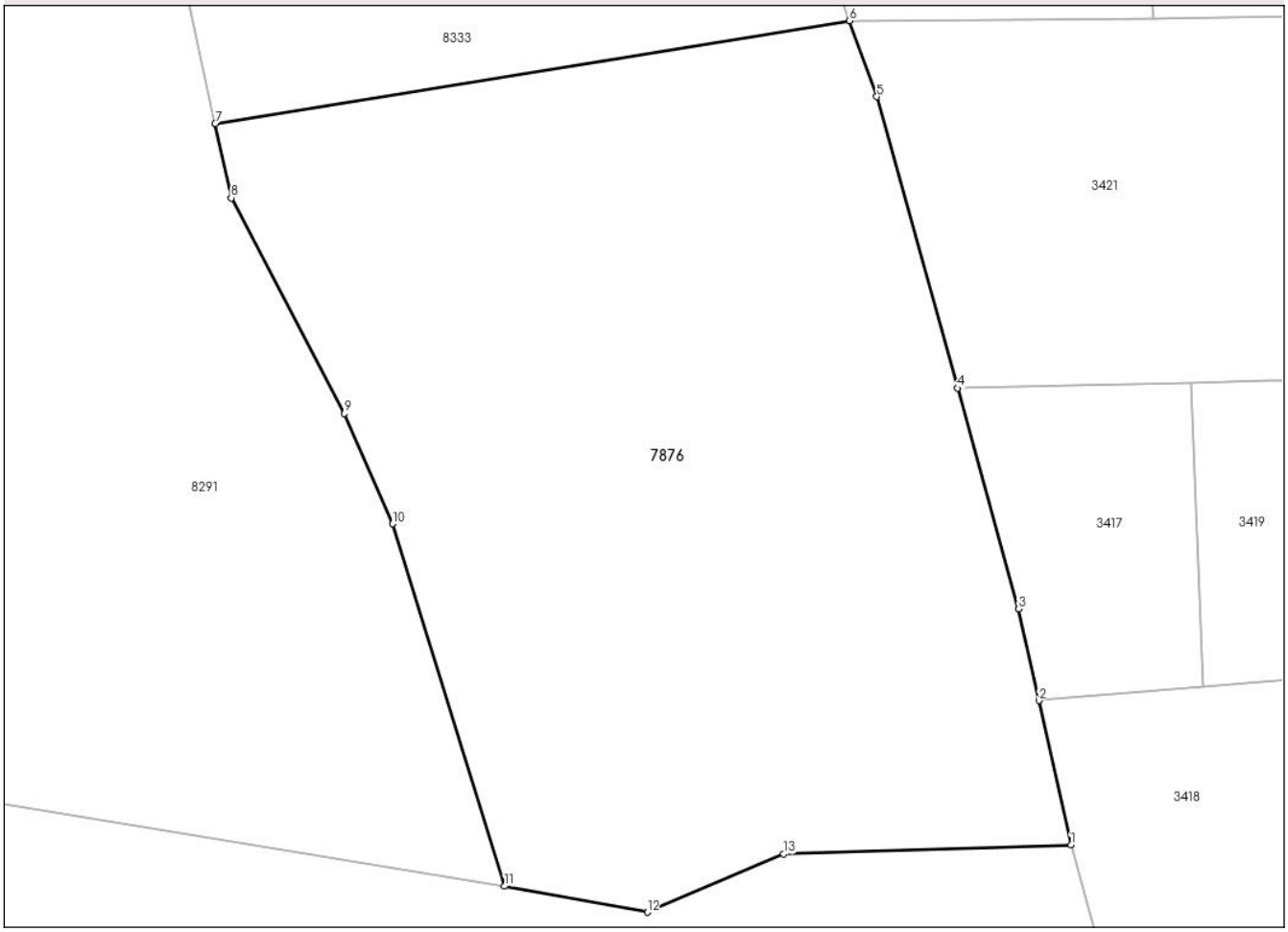


## Date referitoare la teren

| Crt | Categorie folosință | Intra vilan | Suprafaţa (mp) | Tarla | Parcelă | Nr. topo | Observaţii / Referinţe |
|---|---|---|---|---|---|---|---|
| 1 | padure | NU | 10.000 | UP VI | ua 473 | - | In TP - UP V, ua 73B |

**Lungime Segmente**
**1) Valorile lungimilor segmentelor sunt obţinute din proiecţie în plan.**

| Punct început | X / Y | Punct sfârşit | X / Y | Lungime segment (** (m) |
|---|---|---|---|---|
| 1 | 564.898,254<br>578.997,502 | 2 | 564.893,716<br>579.017,996 | 20.99 |
| 2 | 564.893,716<br>579.017,996 | 3 | 564.890,824<br>579.030,984 | 13.306 |
| 3 | 564.890,824<br>579.030,984 | 4 | 564.882,138<br>579.062,328 | 32.525 |
| 4 | 564.882,138<br>579.062,328 | 5 | 564.870,676<br>579.103,686 | 42.917 |
| 5 | 564.870,676<br>579.103,686 | 6 | 564.866,8<br>579.114,471 | 11.46 |

*Document care conține date cu caracter personal, protejat de prevederile Regulamentului (UE) nr. 679/2016 și Legii 190/2018*

| Punct început | X / Y | Punct sfârşit | X / Y | Lungime segment (** (m) |
|---|---|---|---|---|
| 6 | 564.866,8<br>579.114,471 | 7 | 564.776,673<br>579.099,846 | 91.306 |
| 7 | 564.776,673<br>579.099,846 | 8 | 564.778,954<br>579.089,328 | 10.762 |
| 8 | 564.778,954<br>579.089,328 | 9 | 564.795,033<br>579.058,739 | 34.558 |
| 9 | 564.795,033<br>579.058,739 | 10 | 564.801,893<br>579.043,073 | 17.102 |
| 10 | 564.801,893<br>579.043,073 | 11 | 564.817,805<br>578.991,634 | 53.844 |
| 11 | 564.817,805<br>578.991,634 | 12 | 564.838,067<br>578.987,95 | 20.594 |
| 12 | 564.838,067<br>578.987,95 | 13 | 564.857,405<br>578.996,213 | 21.029 |
| 13 | 564.857,405<br>578.996,213 | 1 | 564.898,254<br>578.997,502 | 40.869 |

** Lungimile segmentelor sunt determinate în planul de proiecţie Stereo 70 şi sunt rotunjite la 1 milimetru.
*** Distanţa dintre puncte este formată din segmente cumulate ce sunt mai mici decât valoarea 1 milimetru.

*Document care conține date cu caracter personal, protejat de prevederile Regulamentului (UE) nr. 679/2016 și Legii 190/2018*

# DATE DESPRE IMOBILUL NR. 8290

**Oficiul de Cadastru şi Publicitate Imobiliară NEAMT**
**Biroul de Cadastru şi Publicitate Imobiliară Bicaz**

## A. Partea I. Descrierea imobilului

**TEREN** Extravilan

**Adresa:** Jud. Neamt, pct. 'Up Vi, Ua 480%'

| Nr. Crt | Nr cadastral Nr. topografic | Suprafaţa* (mp) | Observaţii / Referinţe |
|---|---|---|---|
| A1 | | 30.900 | Sector cadastral:142 Teren neimprejmuit; |

## B. Partea II. Proprietari şi acte

| Inscrieri privitoare la dreptul de proprietate şi alte drepturi reale | | Referinţe |
|---|---|---|
| **8290 / 20/03/2024** | | |
| Act Administrativ nr. 23/196, din 30/06/2010 emis de CJSDPAT Neamt; | | |
| B1 | Intabulare, drept de PROPRIETATE, dobandit prin Lege, cota actuala 1/1, cota initiala 1/1 | A1 |
| | 1) **RADULY N LADISLAU**<br>2) **ANTAL N ANA**<br>3) **LASZLO M MARGIT**<br>4) **NAGY N EVA**<br>5) **RADUI N MARIA** | |

## C. Partea III. SARCINI .

| Inscrieri privind dezmembramintele dreptului de proprietate, drepturi reale de garanţie şi sarcini | Referinţe |
|---|---|
| NU SUNT | |

*Document care conține date cu caracter personal, protejat de prevederile Regulamentului (UE) nr. 679/2016 și Legii 190/2018*

# Anexa Nr. 1 La Partea I

## Teren

| Nr cadastral | Suprafaţa (mp)* | Observaţii / Referinţe |
|---|---|---|
| | 30.900 | |

* Suprafaţa este determinată in planul de proiecţie Stereo 70.

DETALII LINIARE IMOBIL

## Date referitoare la teren

| Crt | Categorie folosință | Intra vilan | Suprafaţa (mp) | Tarla | Parcelă | Nr. topo | Observaţii / Referinţe |
|---|---|---|---|---|---|---|---|
| 1 | padure | NU | 30.900 | UP VI | ua 480% | - | In TP - UP V, ua 80 |

**Lungime Segmente**
**1) Valorile lungimilor segmentelor sunt obţinute din proiecţie în plan.**

| Punct început | X / Y | Punct sfârşit | X / Y | Lungime segment (** (m) |
|---|---|---|---|---|
| 1 | 562.647,626<br>581.021,989 | 2 | 562.561,431<br>580.107,263 | 918.778 |
| 2 | 562.561,431<br>580.107,263 | 3 | 562.575,256<br>580.100,132 | 15.556 |
| 3 | 562.575,256<br>580.100,132 | 4 | 562.592,259<br>580.082,642 | 24.393 |
| 4 | 562.592,259<br>580.082,642 | 5 | 562.637,18<br>580.559,342 | 478.812 |
| 5 | 562.637,18<br>580.559,342 | 6 | 562.682,084<br>581.035,878 | 478.647 |

*Document care conține date cu caracter personal, protejat de prevederile Regulamentului (UE) nr. 679/2016 și Legii 190/2018*

| Punct început | X / Y | Punct sfârşit | X / Y | Lungime segment (** (m) |
|---|---|---|---|---|
| 6 | 562.682,084<br>581.035,878 | 1 | 562.647,626<br>581.021,989 | 37.152 |

** Lungimile segmentelor sunt determinate în planul de proiecţie Stereo 70 şi sunt rotunjite la 1 milimetru.
*** Distanţa dintre puncte este formată din segmente cumulate ce sunt mai mici decât valoarea 1 milimetru.

*Document care conține date cu caracter personal, protejat de prevederile Regulamentului (UE) nr. 679/2016 și Legii 190/2018*

# DATE DESPRE IMOBILUL NR. 8291

**Oficiul de Cadastru şi Publicitate Imobiliară NEAMT**
**Biroul de Cadastru şi Publicitate Imobiliară Bicaz**

## A. Partea I. Descrierea imobilului

**TEREN** Extravilan

**Adresa:** Jud. Neamt, pct. 'Up Vii, Ua 10%'

| Nr. Crt | Nr cadastral Nr. topografic | Suprafaţa* (mp) | Observaţii / Referinţe |
|---|---|---|---|
| A1 | | 90.000 | Sector cadastral:142 Teren neimprejmuit; |

## B. Partea II. Proprietari şi acte

| Inscrieri privitoare la dreptul de proprietate şi alte drepturi reale | | Referinţe |
|---|---|---|
| **8291 / 20/03/2024** | | |
| Act Administrativ nr. 16627, din 06/10/2015 emis de CJSDPAT Neamt; | | |
| B1 | Intabulare, drept de PROPRIETATE, dobandit prin Lege, cota actuala 1/1, cota initiala 1/1 | A1 |
| | 1) **NAGY P IOAN** | |

## C. Partea III. SARCINI .

| Inscrieri privind dezmembramintele dreptului de proprietate, drepturi reale de garanţie şi sarcini | Referinţe |
|---|---|
| NU SUNT | |

*Document care conține date cu caracter personal, protejat de prevederile Regulamentului (UE) nr. 679/2016 și Legii 190/2018*

# Anexa Nr. 1 La Partea I

## Teren

| Nr cadastral | Suprafaţa (mp)* | Observaţii / Referinţe |
|---|---|---|
| | 90.000 | |

* Suprafaţa este determinată in planul de proiecţie Stereo 70.

DETALII LINIARE IMOBIL

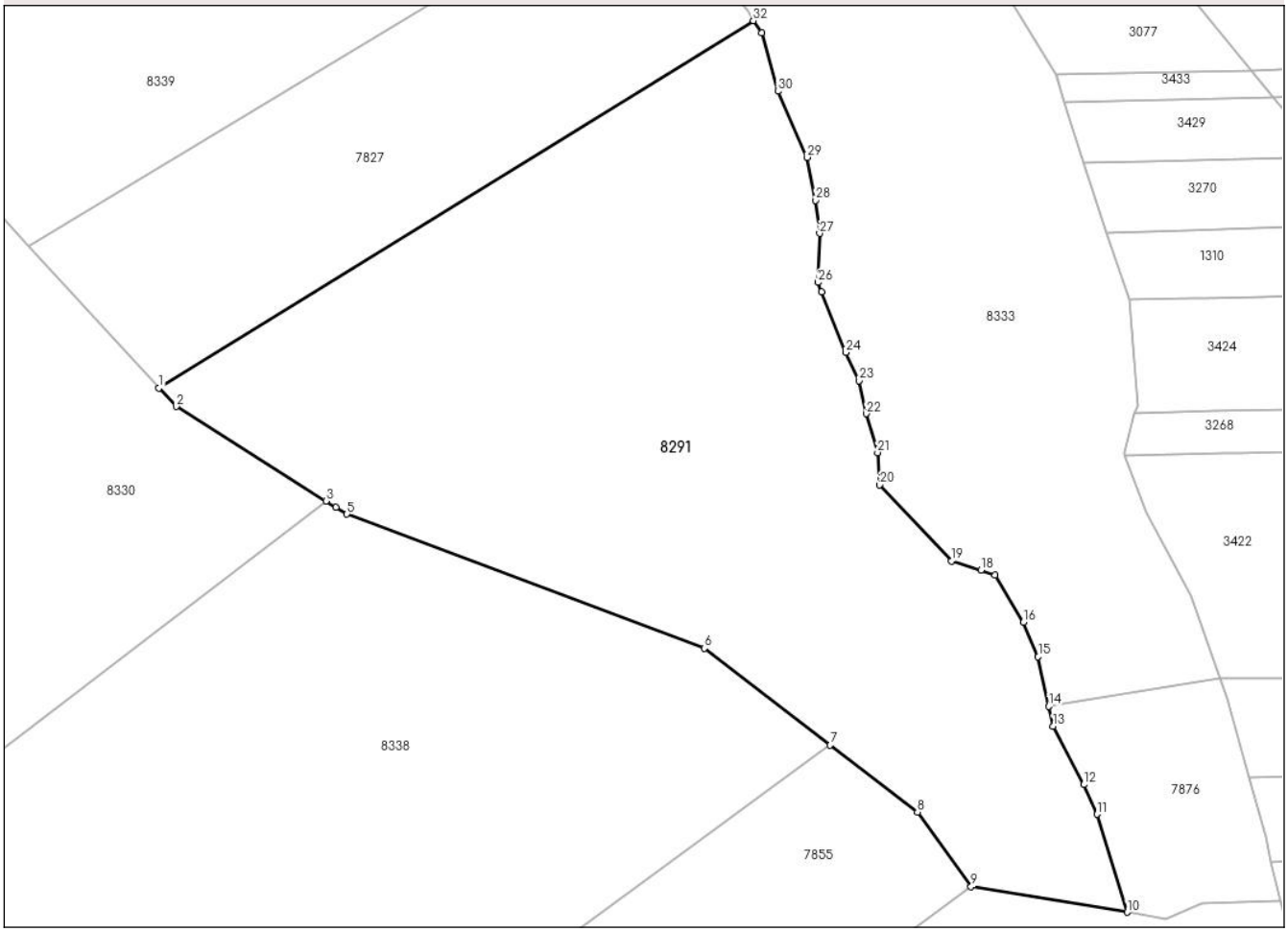


## Date referitoare la teren

| Crt | Categorie folosință | Intra vilan | Suprafaţa (mp) | Tarla | Parcelă | Nr. topo | Observaţii / Referinţe |
|---|---|---|---|---|---|---|---|
| 1 | padure | NU | 90.000 | UP VII | ua 10% | - | In TP - UP V, ua 73A% |

**Lungime Segmente**

**1) Valorile lungimilor segmentelor sunt obţinute din proiecţie în plan.**

| Punct început | X / Y | Punct sfârşit | X / Y | Lungime segment (** (m) |
|---|---|---|---|---|
| 1 | 564.308,329<br>579.267,275 | 2 | 564.317,367<br>579.257,462 | 13.341 |
| 3 | 564.396,152<br>579.207,834 | 4 | 564.401,473<br>579.204,483 | 6.288 |
| 5 | 564.407,21<br>579.200,869 | 6 | 564.595,189<br>579.130,377 | 200.762 |
| 7 | 564.661,516<br>579.079,475 | 8 | 564.707,454<br>579.044,219 | 57.908 |
| 9 | 564.735,675<br>579.005,046 | 10 | 564.817,805<br>578.991,634 | 83.218 |

| Punct început | X / Y | Punct sfârşit | X / Y | Lungime segment (** (m) |
|---|---|---|---|---|
| 2 | 564.317,367<br>579.257,462 | 3 | 564.396,152<br>579.207,834 | 93.113 |
| 4 | 564.401,473<br>579.204,483 | 5 | 564.407,21<br>579.200,869 | 6.78 |
| 6 | 564.595,189<br>579.130,377 | 7 | 564.661,516<br>579.079,475 | 83.608 |
| 8 | 564.707,454<br>579.044,219 | 9 | 564.735,675<br>579.005,046 | 48.28 |
| 10 | 564.817,805<br>578.991,634 | 11 | 564.801,893<br>579.043,073 | 53.844 |

*Document care conține date cu caracter personal, protejat de prevederile Regulamentului (UE) nr. 679/2016 și Legii 190/2018*

| Punct început | X / Y | Punct sfârşit | X / Y | Lungime segment (** (m) |
|---|---|---|---|---|
| 11 | 564.801,893<br>579.043,073 | 12 | 564.795,033<br>579.058,739 | 17.102 |
| 13 | 564.778,954<br>579.089,328 | 14 | 564.776,673<br>579.099,846 | 10.762 |
| 15 | 564.771,017<br>579.125,929 | 16 | 564.763,277<br>579.144,135 | 19.783 |
| 17 | 564.748,371<br>579.168,731 | 18 | 564.740,964<br>579.171,54 | 7.922 |
| 19 | 564.725,328<br>579.176,298 | 20 | 564.687,52<br>579.216,278 | 55.026 |
| 21 | 564.686,469<br>579.233,217 | 22 | 564.680,607<br>579.253,705 | 21.31 |
| 23 | 564.676,757<br>579.271,072 | 24 | 564.669,811<br>579.285,95 | 16.42 |
| 25 | 564.657,028<br>579.317,837 | 26 | 564.655,084<br>579.322,687 | 5.225 |
| 27 | 564.655,984<br>579.348,498 | 28 | 564.653,878<br>579.365,905 | 17.534 |
| 29 | 564.649,375<br>579.388,485 | 30 | 564.634,056<br>579.423,198 | 37.943 |
| 31 | 564.625,506<br>579.454,012 | 32 | 564.621,071<br>579.460,304 | 7.698 |

| Punct început | X / Y | Punct sfârşit | X / Y | Lungime segment (** (m) |
|---|---|---|---|---|
| 12 | 564.795,033<br>579.058,739 | 13 | 564.778,954<br>579.089,328 | 34.558 |
| 14 | 564.776,673<br>579.099,846 | 15 | 564.771,017<br>579.125,929 | 26.689 |
| 16 | 564.763,277<br>579.144,135 | 17 | 564.748,371<br>579.168,731 | 28.76 |
| 18 | 564.740,964<br>579.171,54 | 19 | 564.725,328<br>579.176,298 | 16.344 |
| 20 | 564.687,52<br>579.216,278 | 21 | 564.686,469<br>579.233,217 | 16.972 |
| 22 | 564.680,607<br>579.253,705 | 23 | 564.676,757<br>579.271,072 | 17.789 |
| 24 | 564.669,811<br>579.285,95 | 25 | 564.657,028<br>579.317,837 | 34.354 |
| 26 | 564.655,084<br>579.322,687 | 27 | 564.655,984<br>579.348,498 | 25.827 |
| 28 | 564.653,878<br>579.365,905 | 29 | 564.649,375<br>579.388,485 | 23.025 |
| 30 | 564.634,056<br>579.423,198 | 31 | 564.625,506<br>579.454,012 | 31.978 |
| 32 | 564.621,071<br>579.460,304 | 1 | 564.308,329<br>579.267,275 | 367.516 |

**** Lungimile segmentelor sunt determinate în planul de proiecţie Stereo 70 şi sunt rotunjite la 1 milimetru.**
***** Distanţa dintre puncte este formată din segmente cumulate ce sunt mai mici decât valoarea 1 milimetru.**

*Document care conține date cu caracter personal, protejat de prevederile Regulamentului (UE) nr. 679/2016 și Legii 190/2018*

# DATE DESPRE IMOBILUL NR. 8292

**Oficiul de Cadastru şi Publicitate Imobiliară NEAMT**
**Biroul de Cadastru şi Publicitate Imobiliară Bicaz**

## A. Partea I. Descrierea imobilului

**TEREN** Extravilan

**Adresa:** Jud. Neamt, pct. 'Up Vi, Ua 474%'

| Nr. Crt | Nr cadastral Nr. topografic | Suprafaţa* (mp) | Observaţii / Referinţe |
|---|---|---|---|
| A1 | | 20.400 | Sector cadastral:142 Teren neimprejmuit; |

## B. Partea II. Proprietari şi acte

| Inscrieri privitoare la dreptul de proprietate şi alte drepturi reale | | Referinţe |
|---|---|---|
| **8292 / 20/03/2024** | | |
| Act Administrativ nr. 7000, din 27/06/2008 emis de Institutia Prefectului - Judetul Neamt (Hotararea 6612 din 11.12.2007 ; PV nr. 303 din 10.01.2007); | | |
| B1 | Inscrierea provizorie, drept de PROPRIETATE, dobandit prin Lege, cota actuala 1/1, cota initiala 1/1 | A1 |
| | 1) **LASZLO P PETER** | |

## C. Partea III. SARCINI .

| Inscrieri privind dezmembramintele dreptului de proprietate, drepturi reale de garanţie şi sarcini | Referinţe |
|---|---|
| NU SUNT | |

*Document care conține date cu caracter personal, protejat de prevederile Regulamentului (UE) nr. 679/2016 și Legii 190/2018*

# Anexa Nr. 1 La Partea I

## Teren

| Nr cadastral | Suprafaţa (mp)* | Observaţii / Referinţe |
|---|---|---|
| | 20.400 | |

* Suprafaţa este determinată in planul de proiecţie Stereo 70.

DETALII LINIARE IMOBIL

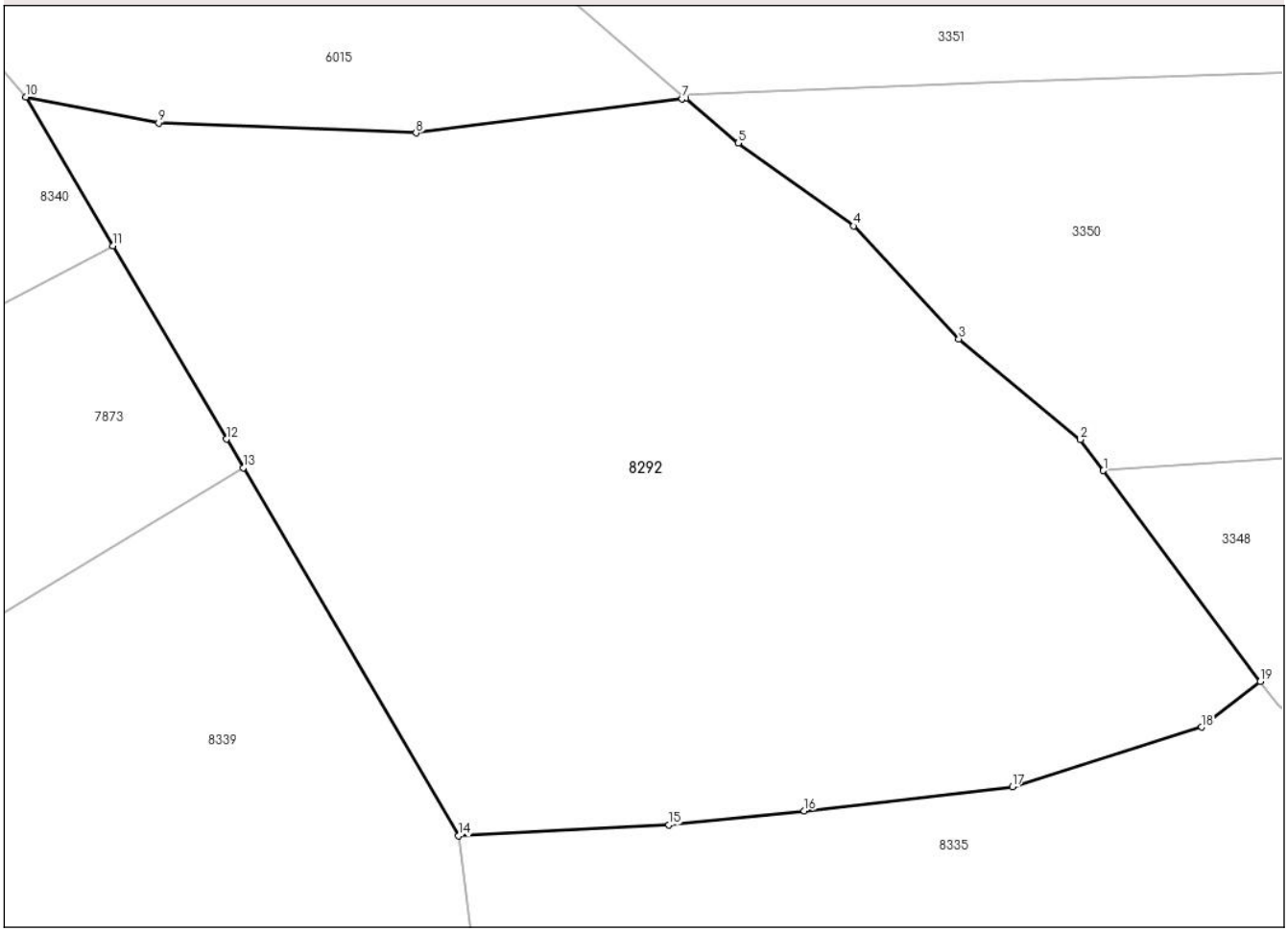


## Date referitoare la teren

| Crt | Categorie folosință | Intra vilan | Suprafaţa (mp) | Tarla | Parcelă | Nr. topo | Observaţii / Referinţe |
|---|---|---|---|---|---|---|---|
| 1 | padure | NU | 20.400 | UP VI | ua 474% | - | In PV - UP V, ua 74B% |

**Lungime Segmente**
**1) Valorile lungimilor segmentelor sunt obţinute din proiecţie în plan.**

| Punct început | X / Y | Punct sfârşit | X / Y | Lungime segment (** (m) |
|---|---|---|---|---|
| 1 | 564.536,573<br>579.793,636 | 2 | 564.532,132<br>579.799,603 | 7.438 |
| 2 | 564.532,132<br>579.799,603 | 3 | 564.508,806<br>579.818,897 | 30.271 |
| 3 | 564.508,806<br>579.818,897 | 4 | 564.488,645<br>579.840,576 | 29.605 |
| 4 | 564.488,645<br>579.840,576 | 5 | 564.466,448<br>579.856,494 | 27.315 |
| 5 | 564.466,448<br>579.856,494 | 6 | 564.456,392<br>579.865,091 | 13.23 |

*Document care conține date cu caracter personal, protejat de prevederile Regulamentului (UE) nr. 679/2016 și Legii 190/2018*

| Punct început | X / Y | Punct sfârşit | X / Y | Lungime segment (** (m) |
|---|---|---|---|---|
| 6 | 564.456,392<br>579.865,091 | 7 | 564.455,633<br>579.864,993 | 0.765 |
| 7 | 564.455,633<br>579.864,993 | 8 | 564.404,562<br>579.858,418 | 51.493 |
| 8 | 564.404,562<br>579.858,418 | 9 | 564.355,119<br>579.860,377 | 49.482 |
| 9 | 564.355,119<br>579.860,377 | 10 | 564.329,631<br>579.865,314 | 25.962 |
| 10 | 564.329,631<br>579.865,314 | 11 | 564.346,375<br>579.836,768 | 33.094 |
| 11 | 564.346,375<br>579.836,768 | 12 | 564.368,122<br>579.799,692 | 42.983 |
| 12 | 564.368,122<br>579.799,692 | 13 | 564.371,348<br>579.794,193 | 6.375 |
| 13 | 564.371,348<br>579.794,193 | 14 | 564.412,765<br>579.723,583 | 81.86 |
| 14 | 564.412,765<br>579.723,583 | 15 | 564.453,146<br>579.725,683 | 40.436 |
| 15 | 564.453,146<br>579.725,683 | 16 | 564.479,117<br>579.728,392 | 26.112 |
| 16 | 564.479,117<br>579.728,392 | 17 | 564.519,078<br>579.733,012 | 40.227 |
| 17 | 564.519,078<br>579.733,012 | 18 | 564.555,392<br>579.744,43 | 38.067 |
| 18 | 564.555,392<br>579.744,43 | 19 | 564.566,689<br>579.753,176 | 14.287 |
| 19 | 564.566,689<br>579.753,176 | 1 | 564.536,573<br>579.793,636 | 50.438 |

** Lungimile segmentelor sunt determinate în planul de proiecţie Stereo 70 şi sunt rotunjite la 1 milimetru.
*** Distanţa dintre puncte este formată din segmente cumulate ce sunt mai mici decât valoarea 1 milimetru.

*Document care conține date cu caracter personal, protejat de prevederile Regulamentului (UE) nr. 679/2016 și Legii 190/2018*

# DATE DESPRE IMOBILUL NR. 8293

**Oficiul de Cadastru şi Publicitate Imobiliară NEAMT**
**Biroul de Cadastru şi Publicitate Imobiliară Bicaz**

## A. Partea I. Descrierea imobilului

**TEREN** Extravilan

**Adresa:** Jud. Neamt, pct. 'Up Vi, Ua 476%'

| Nr. Crt | Nr cadastral Nr. topografic | Suprafaţa* (mp) | Observaţii / Referinţe |
|---|---|---|---|
| A1 | | 10.300 | Sector cadastral:142 Teren neimprejmuit; |

## B. Partea II. Proprietari şi acte

| Inscrieri privitoare la dreptul de proprietate şi alte drepturi reale | | Referinţe |
|---|---|---|
| **8293 / 20/03/2024** | | |
| Act Administrativ nr. 7000, din 27/06/2008 emis de Institutia Prefectului - Judetul Neamt (Hotararea 6612 din 11.12.2007, PV 273 din 28.12.2006); | | |
| B1 | Inscrierea provizorie, drept de PROPRIETATE, dobandit prin Lege, cota actuala 1/1, cota initiala 1/1 | A1 |
| | 1) **VIRAG I ROZALIA**<br>2) **FERENCZ GR EMMA**<br>3) **BÂRSAN GR EVA**<br>4) **CSILLAG GR MARGARETA**<br>5) **VIRAG GR GIZELLA**<br>6) **PREZSMER GR MAGDUS** | |

## C. Partea III. SARCINI .

| Inscrieri privind dezmembramintele dreptului de proprietate, drepturi reale de garanţie şi sarcini | Referinţe |
|---|---|
| NU SUNT | |

*Document care conține date cu caracter personal, protejat de prevederile Regulamentului (UE) nr. 679/2016 și Legii 190/2018*

# Anexa Nr. 1 La Partea I

## Teren

| Nr cadastral | Suprafaţa (mp)* | Observaţii / Referinţe |
|---|---|---|
| | 10.300 | |

* Suprafaţa este determinată in planul de proiecţie Stereo 70.

DETALII LINIARE IMOBIL

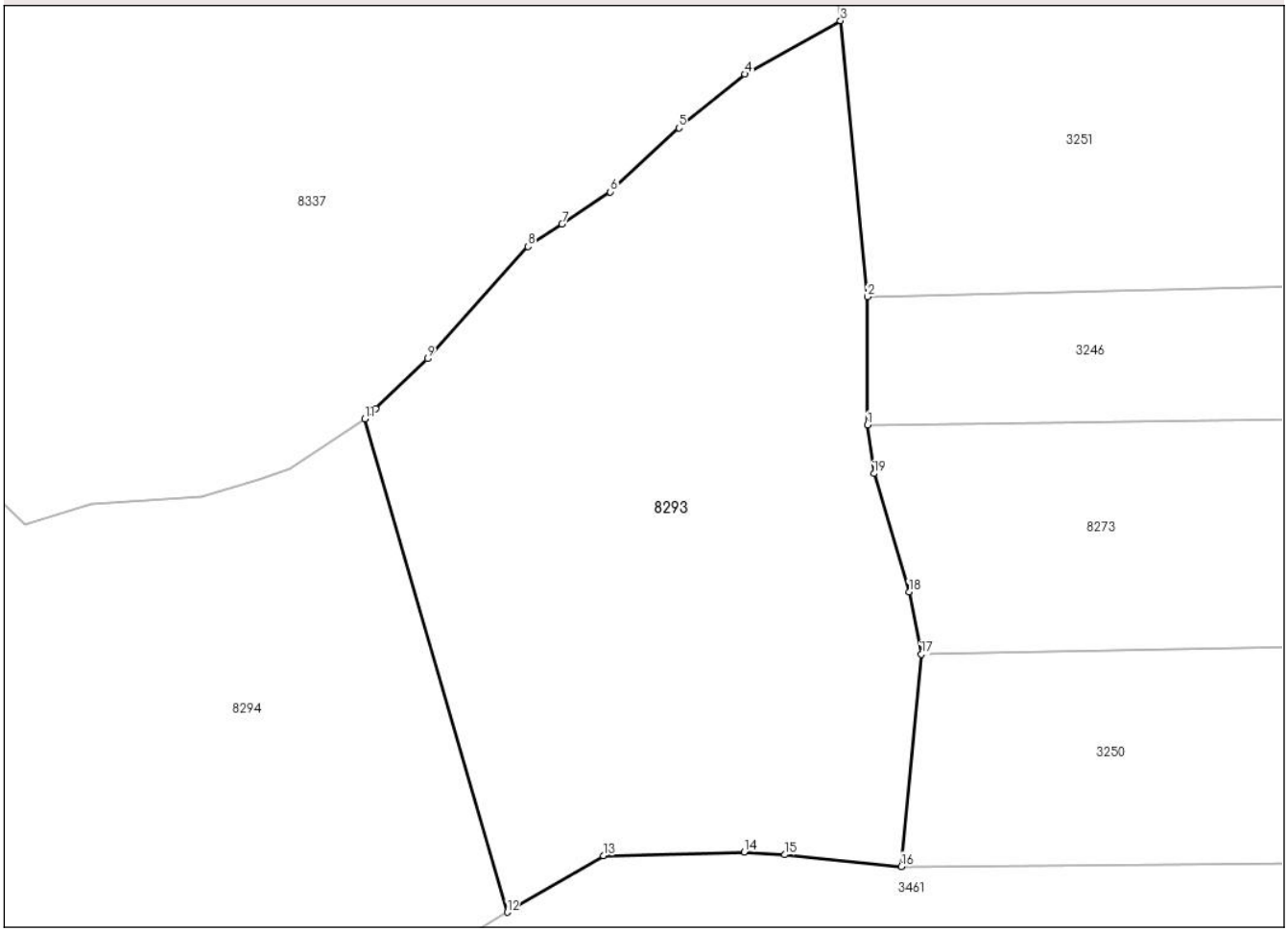


## Date referitoare la teren

| Crt | Categorie folosință | Intra vilan | Suprafaţa (mp) | Tarla | Parcelă | Nr. topo | Observaţii / Referinţe |
|---|---|---|---|---|---|---|---|
| 1 | padure | NU | 10.300 | UP VI | ua 476% | - | In PV - UP V, ua 75B% |

**Lungime Segmente**
**1) Valorile lungimilor segmentelor sunt obţinute din proiecţie în plan.**

| Punct început | X / Y | Punct sfârşit | X / Y | Lungime segment (** (m) |
|---|---|---|---|---|
| 1 | 564.353,758<br>580.280,485 | 2 | 564.353,777<br>580.303,445 | 22.96 |
| 2 | 564.353,777<br>580.303,445 | 3 | 564.348,93<br>580.352,783 | 49.576 |
| 3 | 564.348,93<br>580.352,783 | 4 | 564.331,799<br>580.343,227 | 19.616 |
| 4 | 564.331,799<br>580.343,227 | 5 | 564.319,989<br>580.333,624 | 15.221 |
| 5 | 564.319,989<br>580.333,624 | 6 | 564.307,746<br>580.322,168 | 16.767 |

*Document care conține date cu caracter personal, protejat de prevederile Regulamentului (UE) nr. 679/2016 și Legii 190/2018*

| Punct început | X / Y | Punct sfârşit | X / Y | Lungime segment (** (m) |
|---|---|---|---|---|
| 6 | 564.307,746<br>580.322,168 | 7 | 564.299,063<br>580.316,435 | 10.405 |
| 7 | 564.299,063<br>580.316,435 | 8 | 564.292,948<br>580.312,398 | 7.327 |
| 8 | 564.292,948<br>580.312,398 | 9 | 564.274,989<br>580.292,359 | 26.909 |
| 9 | 564.274,989<br>580.292,359 | 10 | 564.265,675<br>580.283,454 | 12.886 |
| 10 | 564.265,675<br>580.283,454 | 11 | 564.263,761<br>580.281,562 | 2.691 |
| 11 | 564.263,761<br>580.281,562 | 12 | 564.289,257<br>580.193,352 | 91.821 |
| 12 | 564.289,257<br>580.193,352 | 13 | 564.306,46<br>580.203,46 | 19.953 |
| 13 | 564.306,46<br>580.203,46 | 14 | 564.331,66<br>580.204,09 | 25.208 |
| 14 | 564.331,66<br>580.204,09 | 15 | 564.338,96<br>580.203,63 | 7.314 |
| 15 | 564.338,96<br>580.203,63 | 16 | 564.359,81<br>580.201,52 | 20.956 |
| 16 | 564.359,81<br>580.201,52 | 17 | 564.363,416<br>580.239,473 | 38.124 |
| 17 | 564.363,416<br>580.239,473 | 18 | 564.361,188<br>580.250,611 | 11.359 |
| 18 | 564.361,188<br>580.250,611 | 19 | 564.354,913<br>580.271,79 | 22.089 |
| 19 | 564.354,913<br>580.271,79 | 1 | 564.353,758<br>580.280,485 | 8.771 |

** Lungimile segmentelor sunt determinate în planul de proiecţie Stereo 70 şi sunt rotunjite la 1 milimetru.
*** Distanţa dintre puncte este formată din segmente cumulate ce sunt mai mici decât valoarea 1 milimetru.

*Document care conține date cu caracter personal, protejat de prevederile Regulamentului (UE) nr. 679/2016 și Legii 190/2018*

# DATE DESPRE IMOBILUL NR. 8294

**Oficiul de Cadastru şi Publicitate Imobiliară NEAMT**
**Biroul de Cadastru şi Publicitate Imobiliară Bicaz**

## A. Partea I. Descrierea imobilului

**TEREN** Extravilan

**Adresa:** Jud. Neamt, pct. 'Up Vi, Ua 476%, 477%'

| Nr. Crt | Nr cadastral Nr. topografic | Suprafaţa* (mp) | Observaţii / Referinţe |
|---|---|---|---|
| A1 | | 17.600 | Sector cadastral:142 Teren neimprejmuit; |

## B. Partea II. Proprietari şi acte

| Inscrieri privitoare la dreptul de proprietate şi alte drepturi reale | | Referinţe |
|---|---|---|
| **8294 / 20/03/2024** | | |
| Act Administrativ nr. 5244, din 06/08/2007 emis de CJSDPAT Neamt; | | |
| B1 | Intabulare, drept de PROPRIETATE, dobandit prin Lege, cota actuala 1/1, cota initiala 1/1 | A1 |
| | 1) **TIMAR D GHEORGHE**<br>2) **TIMAR D VALENTIN**<br>3) **NAGY D ROZALIA**<br>4) **TIMAR D FILIP** | |

## C. Partea III. SARCINI .

| Inscrieri privind dezmembramintele dreptului de proprietate, drepturi reale de garanţie şi sarcini | Referinţe |
|---|---|
| NU SUNT | |

# Anexa Nr. 1 La Partea I

## Teren

| Nr cadastral | Suprafaţa (mp)* | Observaţii / Referinţe |
|---|---|---|
| | 17.600 | |

* Suprafaţa este determinată in planul de proiecţie Stereo 70.

DETALII LINIARE IMOBIL

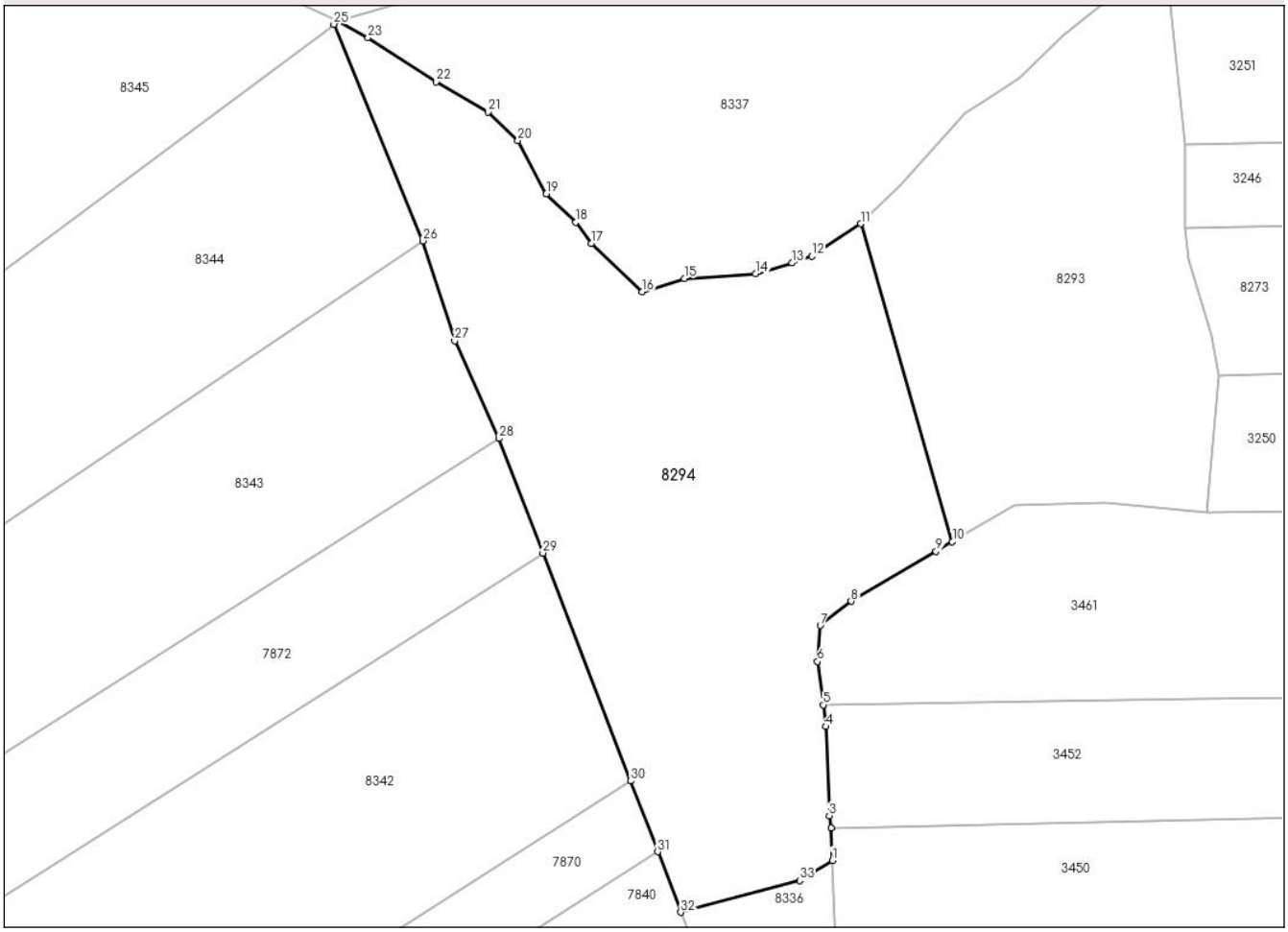


## Date referitoare la teren

| Crt | Categorie folosință | Intra vilan | Suprafaţa (mp) | Tarla | Parcelă | Nr. topo | Observaţii / Referinţe |
|---|---|---|---|---|---|---|---|
| 1 | padure | NU | 17.600 | UP VI | ua 476%, 477% | - | In TP - UP V, ua 75, 76 |

**Lungime Segmente**

**1) Valorile lungimilor segmentelor sunt obţinute din proiecţie în plan.**

| Punct început | X / Y | Punct sfârşit | X / Y | Lungime segment (** (m) |
|---|---|---|---|---|
| 1 | 564.255,854<br>580.104,89 | 2 | 564.255,525<br>580.113,85 | 8.966 |
| 3 | 564.255,04<br>580.117,29 | 4 | 564.254,13<br>580.142,03 | 24.757 |
| 5 | 564.253,34<br>580.148,04 | 6 | 564.251,77<br>580.160,09 | 12.152 |
| 7 | 564.252,56<br>580.170,08 | 8 | 564.261,09<br>580.176,8 | 10.859 |
| 9 | 564.284,681<br>580.190,662 | 10 | 564.289,257<br>580.193,352 | 5.308 |

| Punct început | X / Y | Punct sfârşit | X / Y | Lungime segment (** (m) |
|---|---|---|---|---|
| 2 | 564.255,525<br>580.113,85 | 3 | 564.255,04<br>580.117,29 | 3.474 |
| 4 | 564.254,13<br>580.142,03 | 5 | 564.253,34<br>580.148,04 | 6.062 |
| 6 | 564.251,77<br>580.160,09 | 7 | 564.252,56<br>580.170,08 | 10.021 |
| 8 | 564.261,09<br>580.176,8 | 9 | 564.284,681<br>580.190,662 | 27.362 |
| 10 | 564.289,257<br>580.193,352 | 11 | 564.263,761<br>580.281,562 | 91.821 |

*Document care conține date cu caracter personal, protejat de prevederile Regulamentului (UE) nr. 679/2016 și Legii 190/2018*

| Punct început | X / Y | Punct sfârşit | X / Y | Lungime segment (** (m) |
|---|---|---|---|---|
| 11 | 564.263,761<br>580.281,562 | 12 | 564.250,235<br>580.272,551 | 16.253 |
| 13 | 564.244,675<br>580.270,661 | 14 | 564.234,549<br>580.267,706 | 10.548 |
| 15 | 564.214,822<br>580.266,327 | 16 | 564.203,005<br>580.262,667 | 12.371 |
| 17 | 564.188,961<br>580.276,157 | 18 | 564.184,53<br>580.281,95 | 7.293 |
| 19 | 564.176,442<br>580.289,878 | 20 | 564.168,523<br>580.304,615 | 16.73 |
| 21 | 564.160,198<br>580.312,619 | 22 | 564.145,778<br>580.320,962 | 16.66 |
| 23 | 564.126,872<br>580.333,253 | 24 | 564.118,668<br>580.337,925 | 9.441 |
| 25 | 564.117,364<br>580.336,953 | 26 | 564.142,2<br>580.276,832 | 65.049 |
| 27 | 564.150,955<br>580.249,063 | 28 | 564.163,28<br>580.221,97 | 29.765 |
| 29 | 564.175,49<br>580.190,196 | 30 | 564.199,812<br>580.126,894 | 67.814 |
| 31 | 564.207,343<br>580.107,294 | 32 | 564.213,794<br>580.090,504 | 17.987 |
| 33 | 564.246,807<br>580.099,287 | 1 | 564.255,854<br>580.104,89 | 10.642 |

| Punct început | X / Y | Punct sfârşit | X / Y | Lungime segment (** (m) |
|---|---|---|---|---|
| 12 | 564.250,235<br>580.272,551 | 13 | 564.244,675<br>580.270,661 | 5.872 |
| 14 | 564.234,549<br>580.267,706 | 15 | 564.214,822<br>580.266,327 | 19.775 |
| 16 | 564.203,005<br>580.262,667 | 17 | 564.188,961<br>580.276,157 | 19.473 |
| 18 | 564.184,53<br>580.281,95 | 19 | 564.176,442<br>580.289,878 | 11.326 |
| 20 | 564.168,523<br>580.304,615 | 21 | 564.160,198<br>580.312,619 | 11.549 |
| 22 | 564.145,778<br>580.320,962 | 23 | 564.126,872<br>580.333,253 | 22.55 |
| 24 | 564.118,668<br>580.337,925 | 25 | 564.117,364<br>580.336,953 | 1.626 |
| 26 | 564.142,2<br>580.276,832 | 27 | 564.150,955<br>580.249,063 | 29.116 |
| 28 | 564.163,28<br>580.221,97 | 29 | 564.175,49<br>580.190,196 | 34.039 |
| 30 | 564.199,812<br>580.126,894 | 31 | 564.207,343<br>580.107,294 | 20.997 |
| 32 | 564.213,794<br>580.090,504 | 33 | 564.246,807<br>580.099,287 | 34.161 |

** Lungimile segmentelor sunt determinate în planul de proiecţie Stereo 70 şi sunt rotunjite la 1 milimetru.
*** Distanţa dintre puncte este formată din segmente cumulate ce sunt mai mici decât valoarea 1 milimetru.

*Document care conține date cu caracter personal, protejat de prevederile Regulamentului (UE) nr. 679/2016 și Legii 190/2018*

# DATE DESPRE IMOBILUL NR. 8295

**Oficiul de Cadastru şi Publicitate Imobiliară NEAMT**
**Biroul de Cadastru şi Publicitate Imobiliară Bicaz**

## A. Partea I. Descrierea imobilului

**TEREN** Extravilan

**Adresa:** Jud. Neamt, pct. 'Up Vi, Ua 478%, 479%'

| Nr. Crt | Nr cadastral Nr. topografic | Suprafaţa* (mp) | Observaţii / Referinţe |
|---|---|---|---|
| A1 | | 74.001 | Sector cadastral:142 Teren neimprejmuit; |

## B. Partea II. Proprietari şi acte

| Inscrieri privitoare la dreptul de proprietate şi alte drepturi reale | | Referinţe |
|---|---|---|
| **8295 / 20/03/2024** | | |
| Act Administrativ nr. 7000, din 27/06/2008 emis de Institutia Prefectului - Judetul Neamt (Hotararea 6612 din 11.12.2007; PV 280 din 05.01.2007); | | |
| B1 | Inscrierea provizorie, drept de PROPRIETATE, dobandit prin Lege, cota actuala 1/1, cota initiala 1/1 | A1 |
| | 1) **TANKO P ANDREI** | |

## C. Partea III. SARCINI .

| Inscrieri privind dezmembramintele dreptului de proprietate, drepturi reale de garanţie şi sarcini | Referinţe |
|---|---|
| NU SUNT | |

*Document care conține date cu caracter personal, protejat de prevederile Regulamentului (UE) nr. 679/2016 și Legii 190/2018*

# Anexa Nr. 1 La Partea I

## Teren

| Nr cadastral | Suprafaţa (mp)* | Observaţii / Referinţe |
|---|---|---|
| | 74.001 | |

* Suprafaţa este determinată in planul de proiecţie Stereo 70.

DETALII LINIARE IMOBIL

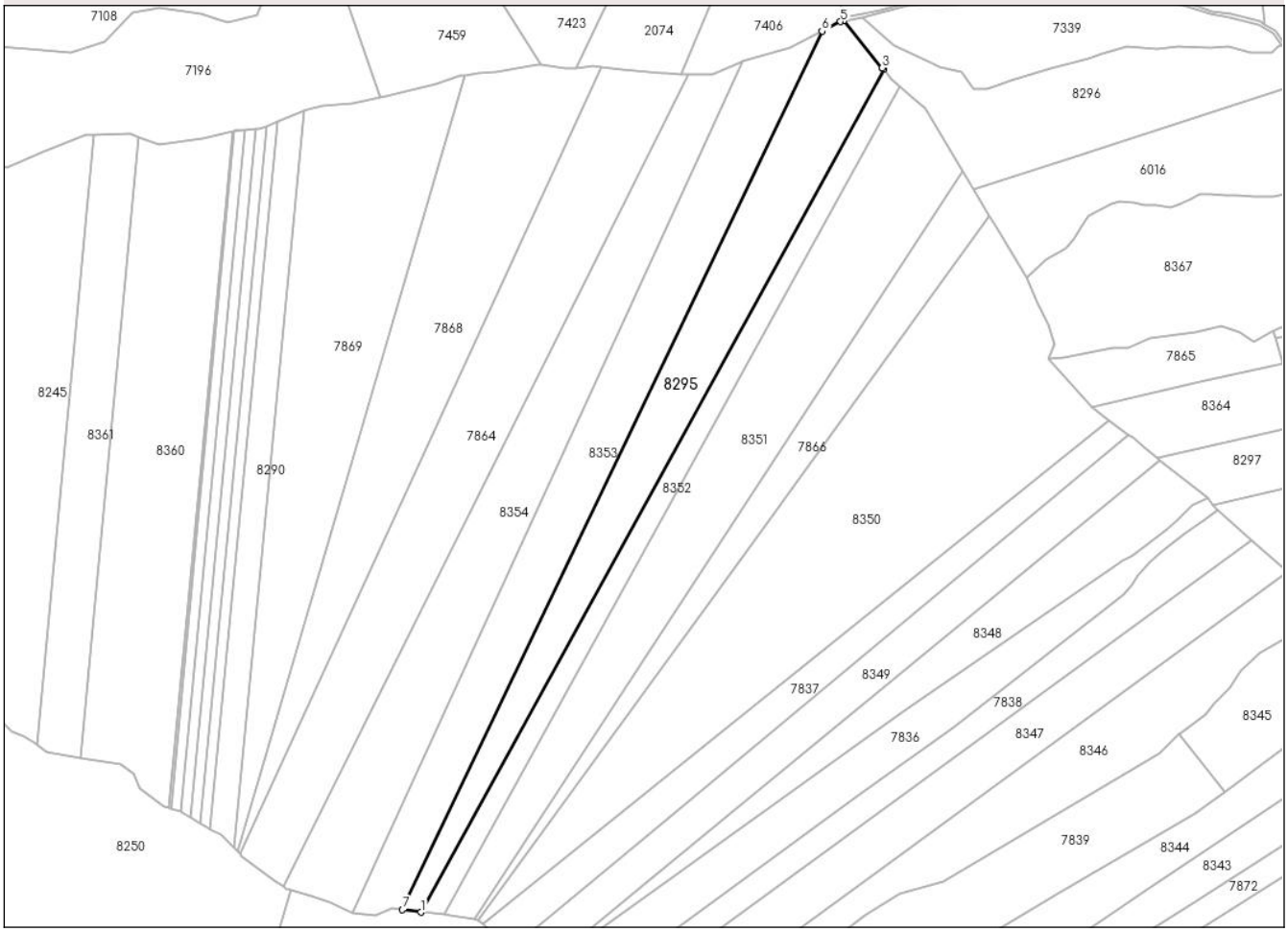


## Date referitoare la teren

| Crt | Categorie folosință | Intra vilan | Suprafaţa (mp) | Tarla | Parcelă | Nr. topo | Observaţii / Referinţe |
|---|---|---|---|---|---|---|---|
| 1 | padure | NU | 74.001 | UP VI | ua 478%, 479% | - | In PV - UP V, ua 70%, 78%, 79A%, 79B% |

**Lungime Segmente**

**1) Valorile lungimilor segmentelor sunt obţinute din proiecţie în plan.**

| Punct început | X / Y | Punct sfârşit | X / Y | Lungime segment (** (m) |
|---|---|---|---|---|
| 1 | 562.834,138<br>579.999,917 | 2 | 563.432,878<br>581.089,592 | 1243.335 |
| 2 | 563.432,878<br>581.089,592 | 3 | 563.431,093<br>581.091,739 | 2.792 |
| 3 | 563.431,093<br>581.091,739 | 4 | 563.381,212<br>581.152,661 | 78.738 |
| 4 | 563.381,212<br>581.152,661 | 5 | 563.377,163<br>581.151,511 | 4.209 |
| 5 | 563.377,163<br>581.151,511 | 6 | 563.353,261<br>581.139,15 | 26.909 |

*Document care conține date cu caracter personal, protejat de prevederile Regulamentului (UE) nr. 679/2016 și Legii 190/2018*

| Punct început | X / Y | Punct sfârşit | X / Y | Lungime segment (** (m) |
|---|---|---|---|---|
| 6 | 563.353,261<br>581.139,15 | 7 | 562.810,098<br>580.003,199 | 1259.131 |
| 7 | 562.810,098<br>580.003,199 | 1 | 562.834,138<br>579.999,917 | 24.263 |

** Lungimile segmentelor sunt determinate în planul de proiecţie Stereo 70 şi sunt rotunjite la 1 milimetru.
*** Distanţa dintre puncte este formată din segmente cumulate ce sunt mai mici decât valoarea 1 milimetru.

*Document care conține date cu caracter personal, protejat de prevederile Regulamentului (UE) nr. 679/2016 și Legii 190/2018*

# DATE DESPRE IMOBILUL NR. 8296

**Oficiul de Cadastru şi Publicitate Imobiliară NEAMT**
**Biroul de Cadastru şi Publicitate Imobiliară Bicaz**

## A. Partea I. Descrierea imobilului

**TEREN** Extravilan

**Adresa:** Jud. Neamt, pct. 'Up Vi, Ua 476%, 478%, 479%'

| Nr. Crt | Nr cadastral Nr. topografic | Suprafaţa* (mp) | Observaţii / Referinţe |
|---|---|---|---|
| A1 | | 54.900 | Sector cadastral:142 Teren neimprejmuit; |

## B. Partea II. Proprietari şi acte

| Inscrieri privitoare la dreptul de proprietate şi alte drepturi reale | | Referinţe |
|---|---|---|
| **8296 / 20/03/2024** | | |
| Act Administrativ nr. 6612, din 11/12/2007 emis de Institutia Prefectului - Judetul Neamt (PV nr. 407 din 21.03.2007); | | |
| B1 | Inscrierea provizorie, drept de PROPRIETATE, dobandit prin Lege, cota actuala 1/1, cota initiala 1/1 | A1 |
| | 1) **CSILAG S ȘTEFAN** | |

## C. Partea III. SARCINI .

| Inscrieri privind dezmembramintele dreptului de proprietate, drepturi reale de garanţie şi sarcini | Referinţe |
|---|---|
| NU SUNT | |

*Document care conține date cu caracter personal, protejat de prevederile Regulamentului (UE) nr. 679/2016 și Legii 190/2018*

# Anexa Nr. 1 La Partea I

## Teren

| Nr cadastral | Suprafaţa (mp)* | Observaţii / Referinţe |
|---|---|---|
| | 54.900 | |

* Suprafaţa este determinată in planul de proiecţie Stereo 70.

DETALII LINIARE IMOBIL

## Date referitoare la teren

| Crt | Categorie folosință | Intra vilan | Suprafaţa (mp) | Tarla | Parcelă | Nr. topo | Observaţii / Referinţe |
|---|---|---|---|---|---|---|---|
| 1 | padure | NU | 54.900 | UP VI | ua 476%, 478%, 479% | - | In PV - UP V, ua 76A%, 78A%, 79A% |

**Lungime Segmente**

**1) Valorile lungimilor segmentelor sunt obţinute din proiecţie în plan.**

| Punct început | X / Y | Punct sfârşit | X / Y | Lungime segment (** (m) |
|---|---|---|---|---|
| 1 | 563.432,878<br>581.089,592 | 2 | 563.443,351<br>581.076,991 | 16.385 |
| 3 | 563.453,154<br>581.068,196 | 4 | 563.467,619<br>581.055,217 | 19.434 |
| 5 | 563.486,701<br>581.039,59 | 6 | 563.535,747<br>580.957,483 | 95.64 |
| 7 | 563.549,048<br>580.935,216 | 8 | 563.666,456<br>580.972,868 | 123.298 |
| 9 | 564.026,195<br>581.088,451 | 10 | 564.006,007<br>581.104,674 | 25.899 |

| Punct început | X / Y | Punct sfârşit | X / Y | Lungime segment (** (m) |
|---|---|---|---|---|
| 2 | 563.443,351<br>581.076,991 | 3 | 563.453,154<br>581.068,196 | 13.17 |
| 4 | 563.467,619<br>581.055,217 | 5 | 563.486,701<br>581.039,59 | 24.664 |
| 6 | 563.535,747<br>580.957,483 | 7 | 563.549,048<br>580.935,216 | 25.937 |
| 8 | 563.666,456<br>580.972,868 | 9 | 564.026,195<br>581.088,451 | 377.851 |
| 10 | 564.006,007<br>581.104,674 | 11 | 563.991,336<br>581.110,114 | 15.647 |

*Document care conține date cu caracter personal, protejat de prevederile Regulamentului (UE) nr. 679/2016 și Legii 190/2018*

| Punct început | X / Y | Punct sfârşit | X / Y | Lungime segment (** (m) |
|---|---|---|---|---|
| 11 | 563.991,336<br>581.110,114 | 12 | 563.963,073<br>581.120,523 | 30.119 |
| 13 | 563.952,982<br>581.121,394 | 14 | 563.951,238<br>581.121,544 | 1.75 |
| 15 | 563.948,522<br>581.120,985 | 16 | 563.943,528<br>581.119,956 | 5.099 |
| 17 | 563.935,575<br>581.110,841 | 18 | 563.921,796<br>581.110,832 | 13.779 |
| 19 | 563.907,877<br>581.112,138 | 20 | 563.879,259<br>581.118,913 | 29.409 |
| 21 | 563.856,548<br>581.117,998 | 22 | 563.814,301<br>581.119,712 | 42.282 |
| 23 | 563.787,666<br>581.115,761 | 24 | 563.747,383<br>581.119,672 | 40.472 |
| 25 | 563.714,987<br>581.110,54 | 26 | 563.697,798<br>581.103,601 | 18.537 |
| 27 | 563.649,805<br>581.091,86 | 28 | 563.597,61<br>581.074,793 | 54.914 |
| 29 | 563.579,909<br>581.069,348 | 30 | 563.565,735<br>581.064,936 | 14.845 |
| 31 | 563.549,662<br>581.064,254 | 32 | 563.548,992<br>581.064,224 | 0.671 |
| 33 | 563.533,346<br>581.086,598 | 34 | 563.505,31<br>581.092,26 | 28.602 |
| 35 | 563.492,71<br>581.098,406 | 36 | 563.446,305<br>581.121,042 | 51.632 |
| 37 | 563.405,997<br>581.157,241 | 38 | 563.381,212<br>581.152,661 | 25.205 |
| 39 | 563.431,093<br>581.091,739 | 1 | 563.432,878<br>581.089,592 | 2.792 |

| Punct început | X / Y | Punct sfârşit | X / Y | Lungime segment (** (m) |
|---|---|---|---|---|
| 12 | 563.963,073<br>581.120,523 | 13 | 563.952,982<br>581.121,394 | 10.129 |
| 14 | 563.951,238<br>581.121,544 | 15 | 563.948,522<br>581.120,985 | 2.773 |
| 16 | 563.943,528<br>581.119,956 | 17 | 563.935,575<br>581.110,841 | 12.097 |
| 18 | 563.921,796<br>581.110,832 | 19 | 563.907,877<br>581.112,138 | 13.98 |
| 20 | 563.879,259<br>581.118,913 | 21 | 563.856,548<br>581.117,998 | 22.729 |
| 22 | 563.814,301<br>581.119,712 | 23 | 563.787,666<br>581.115,761 | 26.926 |
| 24 | 563.747,383<br>581.119,672 | 25 | 563.714,987<br>581.110,54 | 33.658 |
| 26 | 563.697,798<br>581.103,601 | 27 | 563.649,805<br>581.091,86 | 49.408 |
| 28 | 563.597,61<br>581.074,793 | 29 | 563.579,909<br>581.069,348 | 18.52 |
| 30 | 563.565,735<br>581.064,936 | 31 | 563.549,662<br>581.064,254 | 16.087 |
| 32 | 563.548,992<br>581.064,224 | 33 | 563.533,346<br>581.086,598 | 27.302 |
| 34 | 563.505,31<br>581.092,26 | 35 | 563.492,71<br>581.098,406 | 14.019 |
| 36 | 563.446,305<br>581.121,042 | 37 | 563.405,997<br>581.157,241 | 54.177 |
| 38 | 563.381,212<br>581.152,661 | 39 | 563.431,093<br>581.091,739 | 78.738 |

** Lungimile segmentelor sunt determinate în planul de proiecţie Stereo 70 şi sunt rotunjite la 1 milimetru.
*** Distanţa dintre puncte este formată din segmente cumulate ce sunt mai mici decât valoarea 1 milimetru.

*Document care conține date cu caracter personal, protejat de prevederile Regulamentului (UE) nr. 679/2016 și Legii 190/2018*

# DATE DESPRE IMOBILUL NR. 8297

**Oficiul de Cadastru şi Publicitate Imobiliară NEAMT**
**Biroul de Cadastru şi Publicitate Imobiliară Bicaz**

## A. Partea I. Descrierea imobilului

**TEREN** Extravilan

**Adresa:** Jud. Neamt, pct. 'Up Vi, Ua 476%, 477%'

| Nr. Crt | Nr cadastral Nr. topografic | Suprafaţa* (mp) | Observaţii / Referinţe |
|---|---|---|---|
| A1 | | 40.000 | Sector cadastral:142 Teren neimprejmuit; |

## B. Partea II. Proprietari şi acte

| Inscrieri privitoare la dreptul de proprietate şi alte drepturi reale | | Referinţe |
|---|---|---|
| **8297 / 20/03/2024** | | |
| Act Administrativ nr. 5255, din 06/08/2007 emis de CJSDPAT Neamt; | | |
| B1 | Intabulare, drept de PROPRIETATE, dobandit prin Lege, cota actuala 1/1, cota initiala 1/1 | A1 |
| | 1) **PREZSMER S GHEORGHE** | |

## C. Partea III. SARCINI .

| Inscrieri privind dezmembramintele dreptului de proprietate, drepturi reale de garanţie şi sarcini | Referinţe |
|---|---|
| NU SUNT | |

# Anexa Nr. 1 La Partea I

## Teren

| Nr cadastral | Suprafaţa (mp)* | Observaţii / Referinţe |
|---|---|---|
| | 40.000 | |

* Suprafaţa este determinată in planul de proiecţie Stereo 70.

DETALII LINIARE IMOBIL

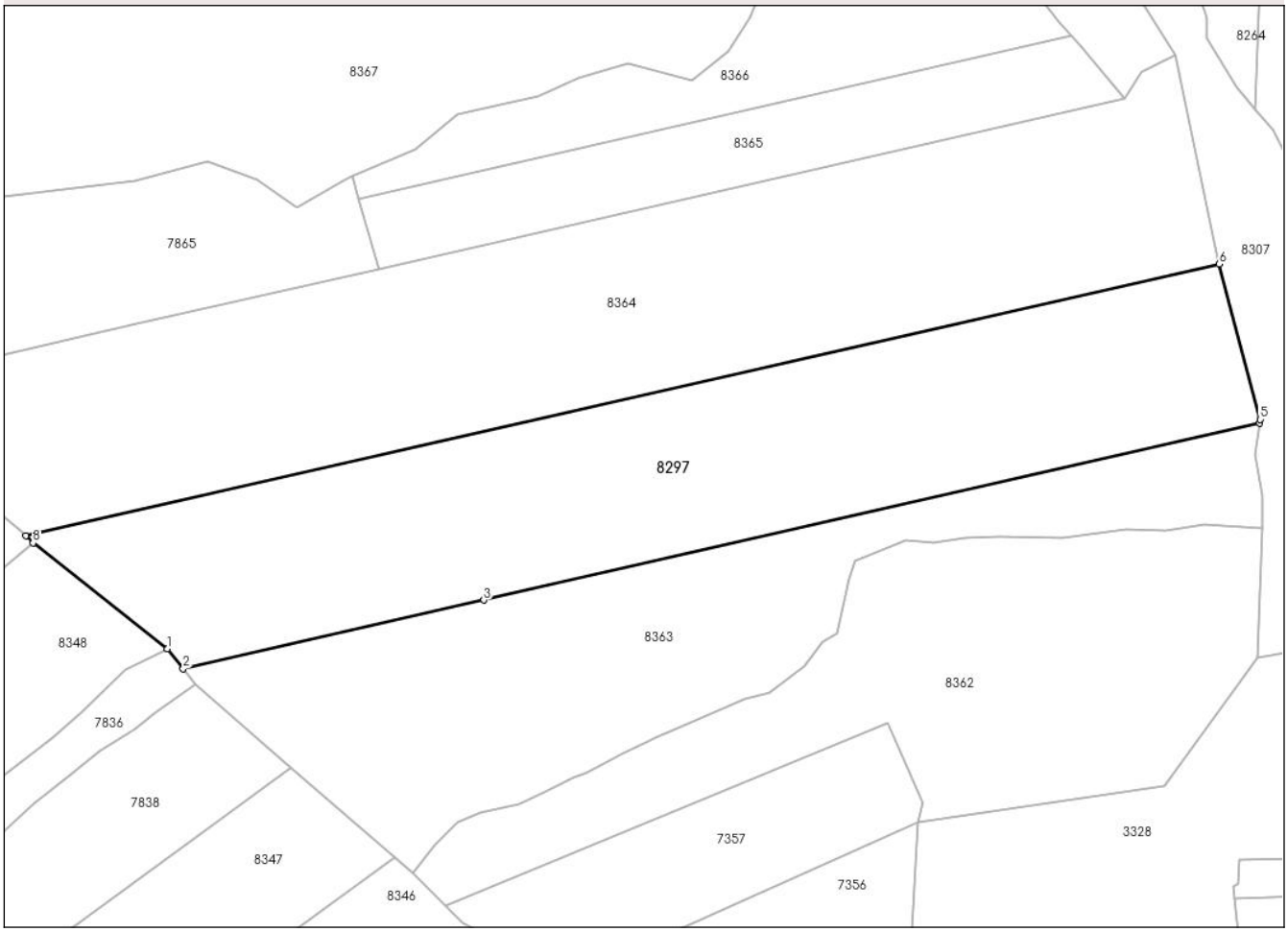


## Date referitoare la teren

| Crt | Categorie folosință | Intra vilan | Suprafaţa (mp) | Tarla | Parcelă | Nr. topo | Observaţii / Referinţe |
|---|---|---|---|---|---|---|---|
| 1 | padure | NU | 40.000 | UP VI | ua 476%, 477% | - | In TP - UP V, ua 76, 77 |

**Lungime Segmente**
**1) Valorile lungimilor segmentelor sunt obţinute din proiecţie în plan.**

| Punct început | X / Y | Punct sfârşit | X / Y | Lungime segment (** (m) |
|---|---|---|---|---|
| 1 | 563.852,292<br>580.535,625 | 2 | 563.859,537<br>580.526,465 | 11.679 |
| 2 | 563.859,537<br>580.526,465 | 3 | 563.997,254<br>580.557,863 | 141.251 |
| 3 | 563.997,254<br>580.557,863 | 4 | 564.352,64<br>580.638,887 | 364.505 |
| 4 | 564.352,64<br>580.638,887 | 5 | 564.352,907<br>580.640,589 | 1.723 |
| 5 | 564.352,907<br>580.640,589 | 6 | 564.334,17<br>580.711,616 | 73.457 |

*Document care conține date cu caracter personal, protejat de prevederile Regulamentului (UE) nr. 679/2016 și Legii 190/2018*

| Punct început | X / Y | Punct sfârşit | X / Y | Lungime segment (** (m) |
|---|---|---|---|---|
| 6 | 564.334,17<br>580.711,616 | 7 | 563.787,477<br>580.587,244 | 560.662 |
| 7 | 563.787,477<br>580.587,244 | 8 | 563.790,722<br>580.584,047 | 4.555 |
| 8 | 563.790,722<br>580.584,047 | 1 | 563.852,292<br>580.535,625 | 78.33 |

** Lungimile segmentelor sunt determinate în planul de proiecţie Stereo 70 şi sunt rotunjite la 1 milimetru.
*** Distanţa dintre puncte este formată din segmente cumulate ce sunt mai mici decât valoarea 1 milimetru.

*Document care conține date cu caracter personal, protejat de prevederile Regulamentului (UE) nr. 679/2016 și Legii 190/2018*

# DATE DESPRE IMOBILUL NR. 8307

**Oficiul de Cadastru şi Publicitate Imobiliară NEAMT**
**Biroul de Cadastru şi Publicitate Imobiliară Bicaz**

## A. Partea I. Descrierea imobilului

**TEREN** Extravilan

**Adresa:** Jud. Neamt, pct. 'Paraul Sec'

| Nr. Crt | Nr cadastral Nr. topografic | Suprafaţa* (mp) | Observaţii / Referinţe |
|---|---|---|---|
| A1 | | 18.863 | Sector cadastral:142 Teren neimprejmuit; |

## B. Partea II. Proprietari şi acte

| Inscrieri privitoare la dreptul de proprietate şi alte drepturi reale | | Referinţe |
|---|---|---|
| **8307 / 20/03/2024** | | |
| Act Administrativ nr. 4070, din 17/05/2024 emis de Primaria com. Damuc; | | |
| B1 | Inscrierea posesiei, drept de PROPRIETATE, dobandit prin Lege, cota actuala 1/1, cota initiala 1/1 | A1 |
| | 1) **NEIDENTIFICAT NEIDENTIFICAT**, CIF:0000000000000 | |
| Act Normativ nr. 7, din 13/03/1996 emis de PARLAMENTUL ROMANIEI ((art.13)); | | |
| B2 | Se noteaza mentiunea de proprietar neidentificat | A1 |

## C. Partea III. SARCINI .

| Inscrieri privind dezmembramintele dreptului de proprietate, drepturi reale de garanţie şi sarcini | Referinţe |
|---|---|
| NU SUNT | |

*Document care conține date cu caracter personal, protejat de prevederile Regulamentului (UE) nr. 679/2016 și Legii 190/2018*

# Anexa Nr. 1 La Partea I

## Teren

| Nr cadastral | Suprafaţa (mp)* | Observaţii / Referinţe |
|---|---|---|
| | 18.863 | |

* Suprafaţa este determinată in planul de proiecţie Stereo 70.

DETALII LINIARE IMOBIL

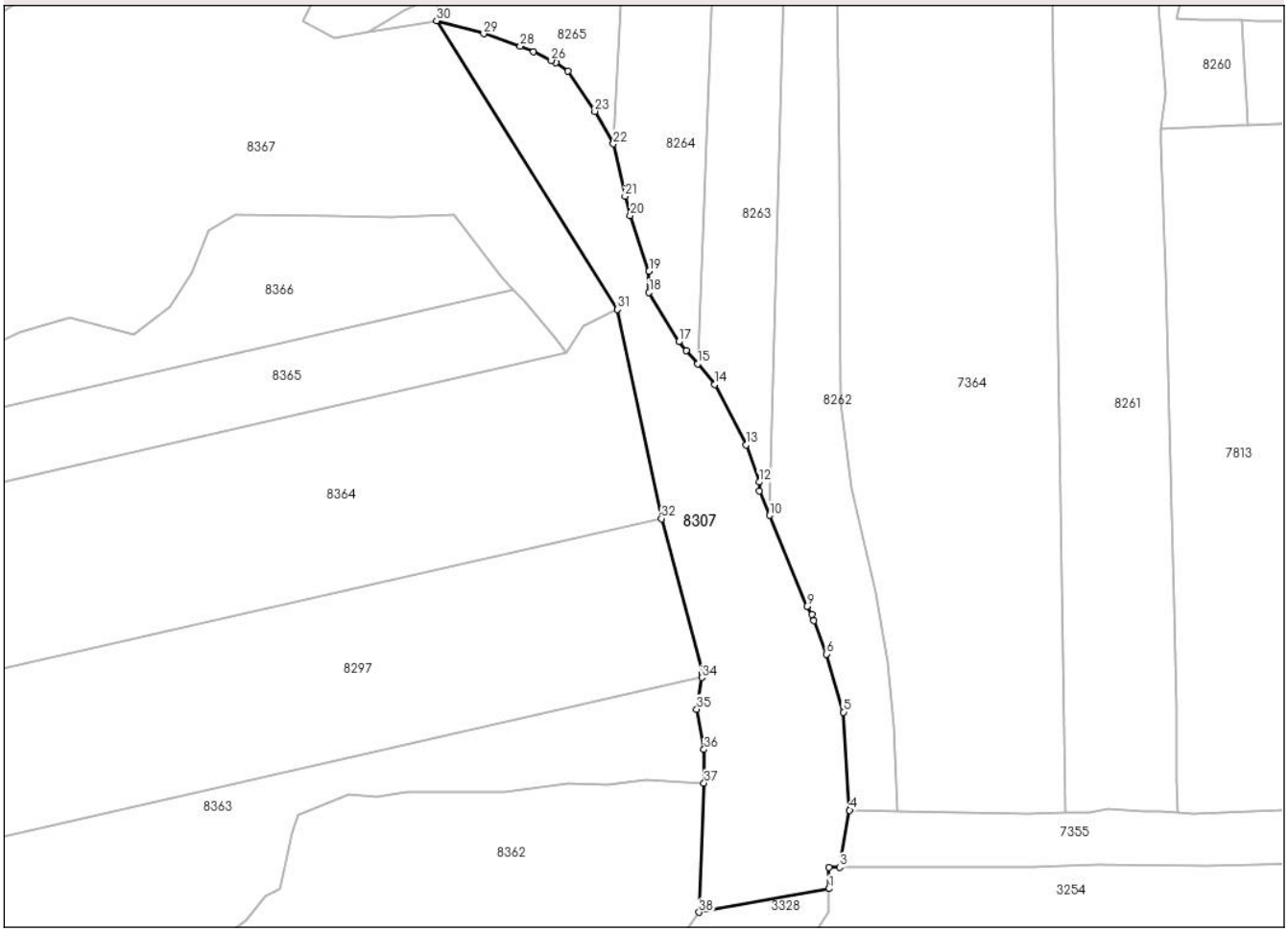


## Date referitoare la teren

| Crt | Categorie folosinţă | Intra vilan | Suprafaţa (mp) | Tarla | Parcelă | Nr. topo | Observaţii / Referinţe |
|---|---|---|---|---|---|---|---|
| 1 | pasune | NU | 18.863 | - | - | - | Pasune impadurita |

**Lungime Segmente**

**1) Valorile lungimilor segmentelor sunt obţinute din proiecţie în plan.**

| Punct început | X / Y | Punct sfârşit | X / Y | Lungime segment (** (m) |
|---|---|---|---|---|
| 1 | 564.410,912<br>580.542,296 | 2 | 564.410,945<br>580.552,006 | 9.71 |
| 3 | 564.415,742<br>580.552,023 | 4 | 564.420,383<br>580.578,16 | 26.546 |
| 5 | 564.417,535<br>580.623,008 | 6 | 564.409,789<br>580.649,589 | 27.687 |
| 7 | 564.403,903<br>580.664,888 | 8 | 564.403,194<br>580.667,76 | 2.958 |
| 9 | 564.400,81<br>580.671,405 | 10 | 564.383,705<br>580.713,057 | 45.027 |

| Punct început | X / Y | Punct sfârşit | X / Y | Lungime segment (** (m) |
|---|---|---|---|---|
| 2 | 564.410,945<br>580.552,006 | 3 | 564.415,742<br>580.552,023 | 4.797 |
| 4 | 564.420,383<br>580.578,16 | 5 | 564.417,535<br>580.623,008 | 44.938 |
| 6 | 564.409,789<br>580.649,589 | 7 | 564.403,903<br>580.664,888 | 16.392 |
| 8 | 564.403,194<br>580.667,76 | 9 | 564.400,81<br>580.671,405 | 4.355 |
| 10 | 564.383,705<br>580.713,057 | 11 | 564.379,068<br>580.724,347 | 12.205 |

*Document care conține date cu caracter personal, protejat de prevederile Regulamentului (UE) nr. 679/2016 și Legii 190/2018*

| Punct început | X / Y | Punct sfârşit | X / Y | Lungime segment (** (m) |
|---|---|---|---|---|
| 11 | 564.379,068<br>580.724,347 | 12 | 564.378,981<br>580.728,289 | 3.943 |
| 13 | 564.372,846<br>580.745,297 | 14 | 564.358,673<br>580.773,013 | 31.13 |
| 15 | 564.350,749<br>580.782,355 | 16 | 564.345,543<br>580.788,492 | 8.048 |
| 17 | 564.342,141<br>580.792,503 | 18 | 564.328,482<br>580.814,974 | 26.297 |
| 19 | 564.328,493<br>580.824,717 | 20 | 564.319,925<br>580.850,162 | 26.849 |
| 21 | 564.317,494<br>580.859,043 | 22 | 564.312,15<br>580.882,962 | 24.509 |
| 23 | 564.303,674<br>580.897,885 | 24 | 564.291,287<br>580.916,233 | 22.138 |
| 25 | 564.285,892<br>580.920,072 | 26 | 564.283,704<br>580.921,141 | 2.435 |
| 27 | 564.275,575<br>580.925,112 | 28 | 564.269,533<br>580.927,621 | 6.542 |
| 29 | 564.252,784<br>580.933,345 | 30 | 564.231,138<br>580.939,333 | 22.459 |
| 31 | 564.314,055<br>580.807,288 | 32 | 564.334,17<br>580.711,616 | 97.764 |
| 33 | 564.352,907<br>580.640,589 | 34 | 564.352,64<br>580.638,887 | 1.723 |
| 35 | 564.350,364<br>580.624,398 | 36 | 564.353,705<br>580.605,98 | 18.719 |
| 37 | 564.353,704<br>580.590,545 | 38 | 564.351,382<br>580.531,517 | 59.074 |

| Punct început | X / Y | Punct sfârşit | X / Y | Lungime segment (** (m) |
|---|---|---|---|---|
| 12 | 564.378,981<br>580.728,289 | 13 | 564.372,846<br>580.745,297 | 18.081 |
| 14 | 564.358,673<br>580.773,013 | 15 | 564.350,749<br>580.782,355 | 12.25 |
| 16 | 564.345,543<br>580.788,492 | 17 | 564.342,141<br>580.792,503 | 5.259 |
| 18 | 564.328,482<br>580.814,974 | 19 | 564.328,493<br>580.824,717 | 9.743 |
| 20 | 564.319,925<br>580.850,162 | 21 | 564.317,494<br>580.859,043 | 9.208 |
| 22 | 564.312,15<br>580.882,962 | 23 | 564.303,674<br>580.897,885 | 17.162 |
| 24 | 564.291,287<br>580.916,233 | 25 | 564.285,892<br>580.920,072 | 6.621 |
| 26 | 564.283,704<br>580.921,141 | 27 | 564.275,575<br>580.925,112 | 9.047 |
| 28 | 564.269,533<br>580.927,621 | 29 | 564.252,784<br>580.933,345 | 17.7 |
| 30 | 564.231,138<br>580.939,333 | 31 | 564.314,055<br>580.807,288 | 155.92 |
| 32 | 564.334,17<br>580.711,616 | 33 | 564.352,907<br>580.640,589 | 73.457 |
| 34 | 564.352,64<br>580.638,887 | 35 | 564.350,364<br>580.624,398 | 14.667 |
| 36 | 564.353,705<br>580.605,98 | 37 | 564.353,704<br>580.590,545 | 15.435 |
| 38 | 564.351,382<br>580.531,517 | 1 | 564.410,912<br>580.542,296 | 60.498 |

**** Lungimile segmentelor sunt determinate în planul de proiecţie Stereo 70 şi sunt rotunjite la 1 milimetru.**
***** Distanţa dintre puncte este formată din segmente cumulate ce sunt mai mici decât valoarea 1 milimetru.**

*Document care conține date cu caracter personal, protejat de prevederile Regulamentului (UE) nr. 679/2016 și Legii 190/2018*

# DATE DESPRE IMOBILUL NR. 8330

**Oficiul de Cadastru şi Publicitate Imobiliară NEAMT**
**Biroul de Cadastru şi Publicitate Imobiliară Bicaz**

## A. Partea I. Descrierea imobilului

**TEREN** Extravilan

**Adresa:** Jud. Neamt, UP VI, ua 472%, 473%

| Nr. Crt | Nr cadastral Nr. topografic | Suprafaţa* (mp) | Observaţii / Referinţe |
|---|---|---|---|
| A1 | 51218 | 90.000 | Sector cadastral:142 Teren neimprejmuit; |

## B. Partea II. Proprietari şi acte

| Inscrieri privitoare la dreptul de proprietate şi alte drepturi reale | | Referinţe |
|---|---|---|
| **29896 / 29/11/2023** | | |
| Act Notarial nr. CVC 2102, din 28/11/2023 emis de BIN SZABO NOEMI; | | |
| B9 | Intabulare, drept de PROPRIETATE- cu titlu de drept de CUMPĂRARE, dobandit prin Conventie, cota actuala 1/1, cota initiala 1/1 | A1 |
| | 1) **MOLDOVAN CRISTIAN**<br>2) **MOLDOVAN VERGINIA**, - bun comun | |

## C. Partea III. SARCINI .

| Inscrieri privind dezmembramintele dreptului de proprietate, drepturi reale de garanţie şi sarcini | Referinţe |
|---|---|
| NU SUNT | |

*Document care conține date cu caracter personal, protejat de prevederile Regulamentului (UE) nr. 679/2016 și Legii 190/2018*

# Anexa Nr. 1 La Partea I

## Teren

| Nr cadastral | Suprafaţa (mp)* | Observaţii / Referinţe |
|---|---|---|
| 51218 | 90.000 | |

* Suprafaţa este determinată in planul de proiecţie Stereo 70.

DETALII LINIARE IMOBIL

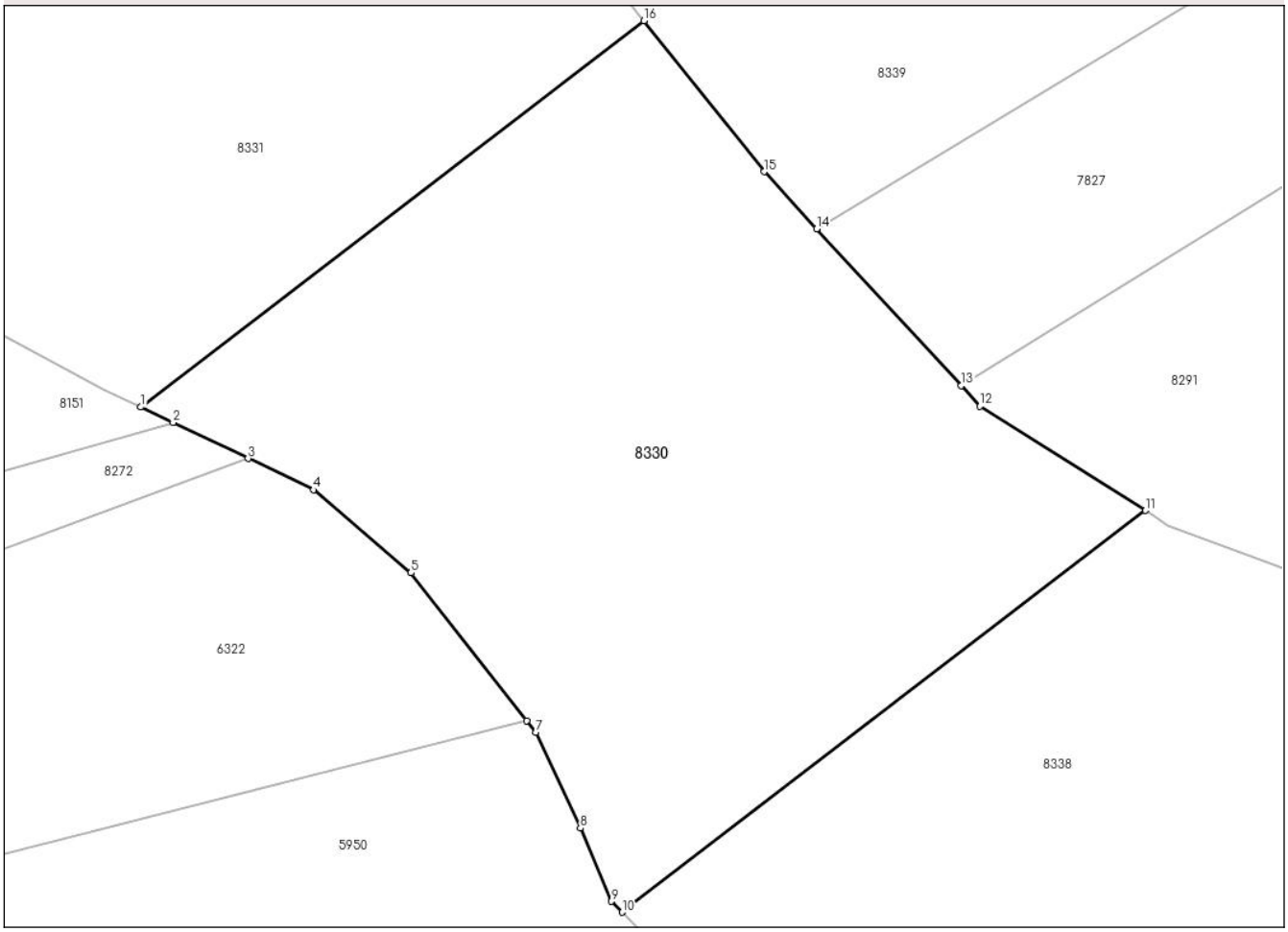


## Date referitoare la teren

| Crt | Categorie folosință | Intra vilan | Suprafaţa (mp) | Tarla | Parcelă | Nr. topo | Observaţii / Referinţe |
|---|---|---|---|---|---|---|---|
| 1 | padure | NU | 90.000 | UP VI | ua 472%, 473% | - | Fost UP V, ua 72A |

**Lungime Segmente**
**1) Valorile lungimilor segmentelor sunt obţinute din proiecţie în plan.**

| Punct început | X / Y | Punct sfârşit | X / Y | Lungime segment (** (m) |
|---|---|---|---|---|
| 1 | 563.917,544<br>579.257,096 | 2 | 563.932,96<br>579.249,717 | 17.091 |
| 2 | 563.932,96<br>579.249,717 | 3 | 563.968,621<br>579.232,644 | 39.537 |
| 3 | 563.968,621<br>579.232,644 | 4 | 563.999,862<br>579.217,688 | 34.636 |
| 4 | 563.999,862<br>579.217,688 | 5 | 564.046,208<br>579.178,139 | 60.927 |
| 5 | 564.046,208<br>579.178,139 | 6 | 564.101,408<br>579.107,805 | 89.409 |

*Document care conține date cu caracter personal, protejat de prevederile Regulamentului (UE) nr. 679/2016 și Legii 190/2018*

| Punct început | X / Y | Punct sfârşit | X / Y | Lungime segment (** (m) |
|---|---|---|---|---|
| 6 | 564.101,408<br>579.107,805 | 7 | 564.105,758<br>579.102,262 | 7.046 |
| 7 | 564.105,758<br>579.102,262 | 8 | 564.126,937<br>579.056,727 | 50.219 |
| 8 | 564.126,937<br>579.056,727 | 9 | 564.141,762<br>579.021,782 | 37.96 |
| 9 | 564.141,762<br>579.021,782 | 10 | 564.146,874<br>579.016,67 | 7.229 |
| 10 | 564.146,874<br>579.016,67 | 11 | 564.396,152<br>579.207,834 | 314.139 |
| 11 | 564.396,152<br>579.207,834 | 12 | 564.317,367<br>579.257,462 | 93.113 |
| 12 | 564.317,367<br>579.257,462 | 13 | 564.308,329<br>579.267,275 | 13.341 |
| 13 | 564.308,329<br>579.267,275 | 14 | 564.239,525<br>579.341,977 | 101.56 |
| 14 | 564.239,525<br>579.341,977 | 15 | 564.214,525<br>579.369,12 | 36.902 |
| 15 | 564.214,525<br>579.369,12 | 16 | 564.157,312<br>579.440,968 | 91.845 |
| 16 | 564.157,312<br>579.440,968 | 1 | 563.917,544<br>579.257,096 | 302.155 |

** Lungimile segmentelor sunt determinate în planul de proiecţie Stereo 70 şi sunt rotunjite la 1 milimetru.
*** Distanţa dintre puncte este formată din segmente cumulate ce sunt mai mici decât valoarea 1 milimetru.

*Document care conține date cu caracter personal, protejat de prevederile Regulamentului (UE) nr. 679/2016 și Legii 190/2018*

# DATE DESPRE IMOBILUL NR. 8331

**Oficiul de Cadastru şi Publicitate Imobiliară NEAMT**
**Biroul de Cadastru şi Publicitate Imobiliară Bicaz**

## A. Partea I. Descrierea imobilului

**TEREN** Extravilan

**Adresa:** Jud. Neamt, UP VI, ua 472%

| Nr. Crt | Nr cadastral Nr. topografic | Suprafaţa* (mp) | Observaţii / Referinţe |
|---|---|---|---|
| A1 | 51215 | 138.900 | Sector cadastral:142 Teren neimprejmuit; |

## B. Partea II. Proprietari şi acte

| Inscrieri privitoare la dreptul de proprietate şi alte drepturi reale | | Referinţe |
|---|---|---|
| **29895 / 29/11/2023** | | |
| Act Notarial nr. CONTRACT DE VÂNZARE aut. 2102, din 28/11/2023 emis de BIN SZABO Noemi; | | |
| B2 | Intabulare, drept de PROPRIETATE- cu titlu de drept de CUMPĂRARE, dobandit prin Conventie, cota actuala 1/1, cota initiala 1/1 | A1 |
| | 1) **MOLDOVAN CRISTIAN**<br>2) **MOLDOVAN VERGINIA**, - bun comun | |

## C. Partea III. SARCINI .

| Inscrieri privind dezmembramintele dreptului de proprietate, drepturi reale de garanţie şi sarcini | Referinţe |
|---|---|
| NU SUNT | |

*Document care conține date cu caracter personal, protejat de prevederile Regulamentului (UE) nr. 679/2016 și Legii 190/2018*

# Anexa Nr. 1 La Partea I

## Teren

| Nr cadastral | Suprafaţa (mp)* | Observaţii / Referinţe |
|---|---|---|
| 51215 | 138.900 | |

* Suprafaţa este determinată in planul de proiecţie Stereo 70.

DETALII LINIARE IMOBIL

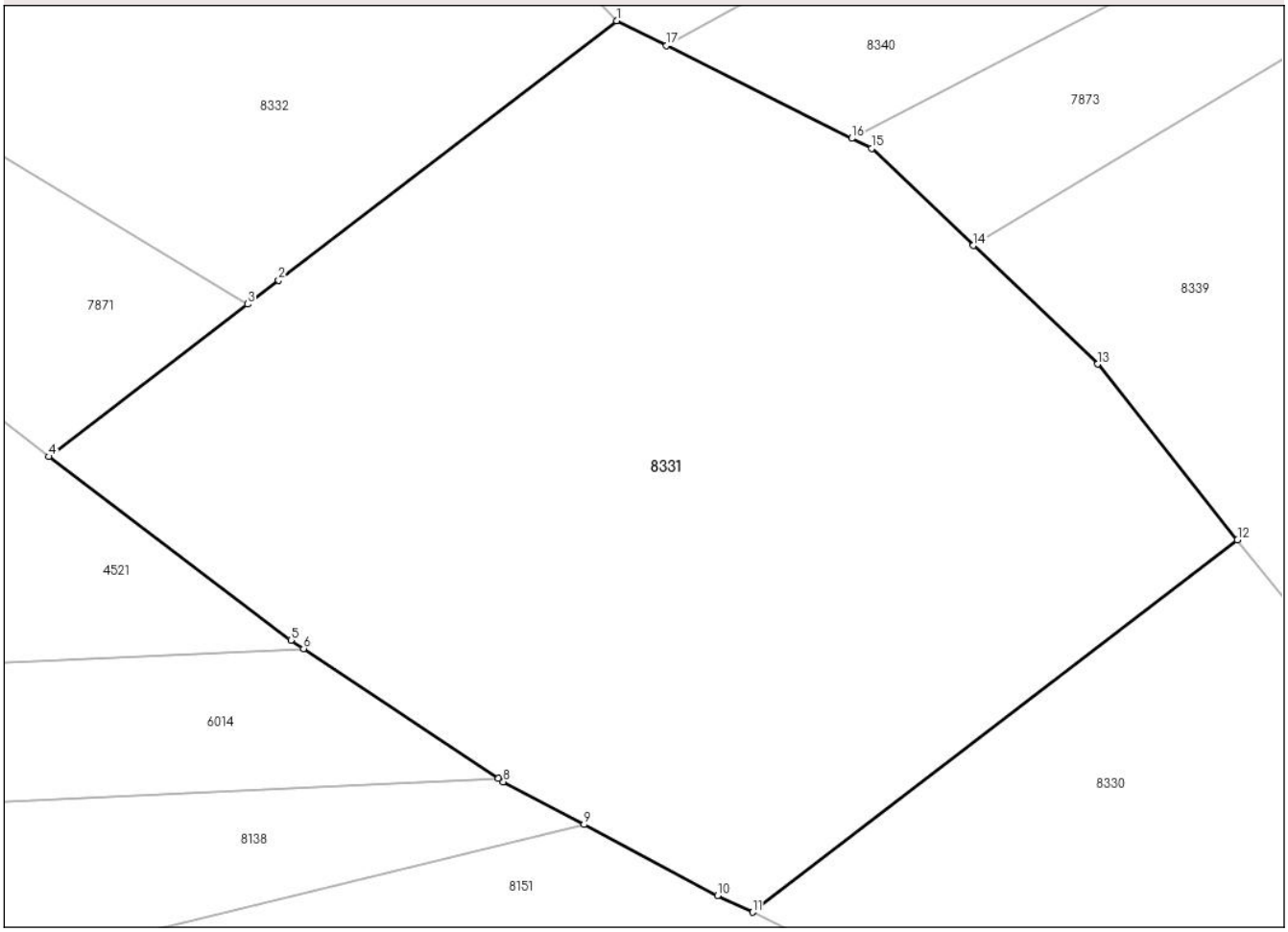


## Date referitoare la teren

| Crt | Categorie folosință | Intra vilan | Suprafaţa (mp) | Tarla | Parcelă | Nr. topo | Observaţii / Referinţe |
|---|---|---|---|---|---|---|---|
| 1 | padure | NU | 138.900 | UP VI | ua 472% | - | Fost UP V,ua 72A% |

**Lungime Segmente**
**1) Valorile lungimilor segmentelor sunt obţinute din proiecţie în plan.**

| Punct început | X / Y | Punct sfârşit | X / Y | Lungime segment (** (m) |
|---|---|---|---|---|
| 1 | 563.850,329<br>579.697,313 | 2 | 563.683,304<br>579.569,226 | 210.484 |
| 2 | 563.683,304<br>579.569,226 | 3 | 563.667,868<br>579.557,388 | 19.453 |
| 3 | 563.667,868<br>579.557,388 | 4 | 563.569,615<br>579.482,041 | 123.818 |
| 4 | 563.569,615<br>579.482,041 | 5 | 563.689,339<br>579.391,439 | 150.142 |
| 5 | 563.689,339<br>579.391,439 | 6 | 563.695,619<br>579.387,258 | 7.544 |

*Document care conține date cu caracter personal, protejat de prevederile Regulamentului (UE) nr. 679/2016 și Legii 190/2018*

| Punct început | X / Y | Punct sfârşit | X / Y | Lungime segment (** (m) |
|---|---|---|---|---|
| 6 | 563.695,619<br>579.387,258 | 7 | 563.791,941<br>579.323,121 | 115.722 |
| 7 | 563.791,941<br>579.323,121 | 8 | 563.794,425<br>579.321,466 | 2.985 |
| 8 | 563.794,425<br>579.321,466 | 9 | 563.834,274<br>579.300,346 | 45.1 |
| 9 | 563.834,274<br>579.300,346 | 10 | 563.900,321<br>579.265,341 | 74.75 |
| 10 | 563.900,321<br>579.265,341 | 11 | 563.917,544<br>579.257,096 | 19.095 |
| 11 | 563.917,544<br>579.257,096 | 12 | 564.157,312<br>579.440,968 | 302.155 |
| 12 | 564.157,312<br>579.440,968 | 13 | 564.088,176<br>579.527,79 | 110.986 |
| 13 | 564.088,176<br>579.527,79 | 14 | 564.026,741<br>579.586,325 | 84.856 |
| 14 | 564.026,741<br>579.586,325 | 15 | 563.976,424<br>579.634,266 | 69.499 |
| 15 | 563.976,424<br>579.634,266 | 16 | 563.966,586<br>579.639,185 | 10.999 |
| 16 | 563.966,586<br>579.639,185 | 17 | 563.875,012<br>579.684,971 | 102.382 |
| 17 | 563.875,012<br>579.684,971 | 1 | 563.850,329<br>579.697,313 | 27.597 |

** Lungimile segmentelor sunt determinate în planul de proiecţie Stereo 70 şi sunt rotunjite la 1 milimetru.
*** Distanţa dintre puncte este formată din segmente cumulate ce sunt mai mici decât valoarea 1 milimetru.

*Document care conține date cu caracter personal, protejat de prevederile Regulamentului (UE) nr. 679/2016 și Legii 190/2018*

# DATE DESPRE IMOBILUL NR. 8332

**Oficiul de Cadastru şi Publicitate Imobiliară NEAMT**
**Biroul de Cadastru şi Publicitate Imobiliară Bicaz**

## A. Partea I. Descrierea imobilului

**TEREN** Extravilan

**Adresa:** Jud. Neamt, pct. 'Up Vi, Ua 472%'

| Nr. Crt | Nr cadastral Nr. topografic | Suprafaţa* (mp) | Observaţii / Referinţe |
|---|---|---|---|
| A1 | | 50.000 | Sector cadastral:142 Teren neimprejmuit;<br>Diferenta de suprafata se afla in ID 7871 |

## B. Partea II. Proprietari şi acte

| Inscrieri privitoare la dreptul de proprietate şi alte drepturi reale | | Referinţe |
|---|---|---|
| **8332 / 20/03/2024** | | |
| Act Administrativ nr. 7206, din 26/09/2008 emis de Institutia Prefectului - Judetul Neamt (Hotararea nr. 6612 din 11.12.2007 ; PV nr. 302 din 10.01.2007); | | |
| B1 | Inscrierea provizorie, drept de PROPRIETATE, dobandit prin Lege, cota actuala 1/1, cota initiala 1/1 | A1 |
| | 1) **ANTAL VICTOR** | |

## C. Partea III. SARCINI .

| Inscrieri privind dezmembramintele dreptului de proprietate, drepturi reale de garanţie şi sarcini | Referinţe |
|---|---|
| NU SUNT | |

*Document care conține date cu caracter personal, protejat de prevederile Regulamentului (UE) nr. 679/2016 și Legii 190/2018*

# Anexa Nr. 1 La Partea I

## Teren

| Nr cadastral | Suprafaţa (mp)* | Observaţii / Referinţe |
|---|---|---|
| | 50.000 | Diferenta de suprafata se afla in ID 7871 |

* Suprafaţa este determinată in planul de proiecţie Stereo 70.

DETALII LINIARE IMOBIL

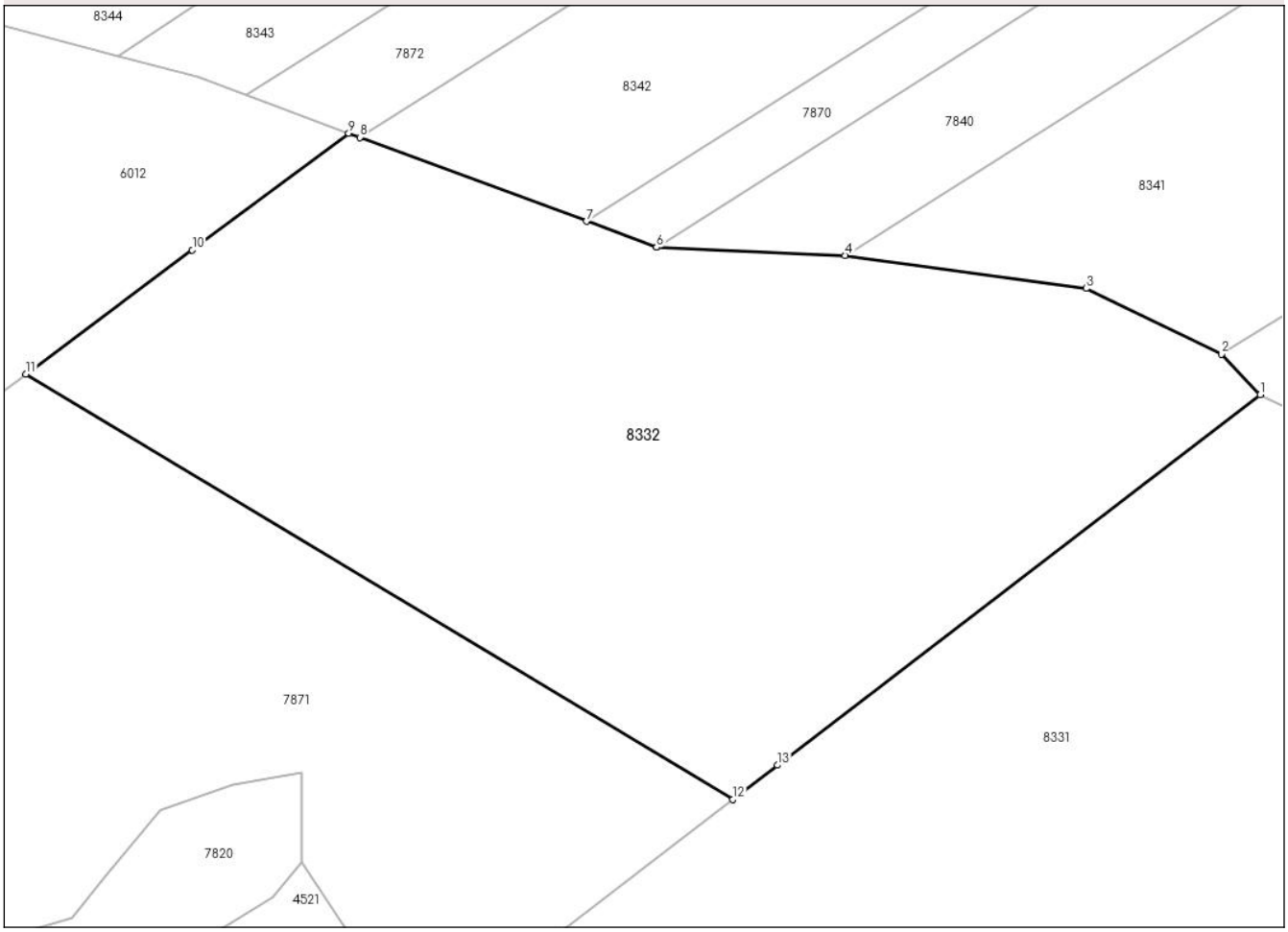


## Date referitoare la teren

| Crt | Categorie folosință | Intra vilan | Suprafaţa (mp) | Tarla | Parcelă | Nr. topo | Observaţii / Referinţe |
|---|---|---|---|---|---|---|---|
| 1 | padure | NU | 50.000 | UP VI | ua 472% | - | In PV - UP V, ua 72A% |

**Lungime Segmente**
**1) Valorile lungimilor segmentelor sunt obţinute din proiecţie în plan.**

| Punct început | X / Y | Punct sfârşit | X / Y | Lungime segment (** (m) |
|---|---|---|---|---|
| 1 | 563.850,329<br>579.697,313 | 2 | 563.836,885<br>579.711,267 | 19.377 |
| 2 | 563.836,885<br>579.711,267 | 3 | 563.790,145<br>579.733,983 | 51.968 |
| 3 | 563.790,145<br>579.733,983 | 4 | 563.706,651<br>579.745,362 | 84.266 |
| 4 | 563.706,651<br>579.745,362 | 5 | 563.641,547<br>579.748,166 | 65.164 |
| 5 | 563.641,547<br>579.748,166 | 6 | 563.641,461<br>579.748,198 | 0.092 |

*Document care conține date cu caracter personal, protejat de prevederile Regulamentului (UE) nr. 679/2016 și Legii 190/2018*

| Punct început | X / Y | Punct sfârşit | X / Y | Lungime segment (** (m) |
|---|---|---|---|---|
| 6 | 563.641,461<br>579.748,198 | 7 | 563.617,201<br>579.757,183 | 25.87 |
| 7 | 563.617,201<br>579.757,183 | 8 | 563.538,851<br>579.786,202 | 83.551 |
| 8 | 563.538,851<br>579.786,202 | 9 | 563.534,966<br>579.787,557 | 4.115 |
| 9 | 563.534,966<br>579.787,557 | 10 | 563.480,892<br>579.747,283 | 67.424 |
| 10 | 563.480,892<br>579.747,283 | 11 | 563.423,31<br>579.704,384 | 71.805 |
| 11 | 563.423,31<br>579.704,384 | 12 | 563.667,868<br>579.557,388 | 285.336 |
| 12 | 563.667,868<br>579.557,388 | 13 | 563.683,304<br>579.569,226 | 19.453 |
| 13 | 563.683,304<br>579.569,226 | 1 | 563.850,329<br>579.697,313 | 210.484 |

** Lungimile segmentelor sunt determinate în planul de proiecţie Stereo 70 şi sunt rotunjite la 1 milimetru.
*** Distanţa dintre puncte este formată din segmente cumulate ce sunt mai mici decât valoarea 1 milimetru.

*Document care conține date cu caracter personal, protejat de prevederile Regulamentului (UE) nr. 679/2016 și Legii 190/2018*

# DATE DESPRE IMOBILUL NR. 8333

**Oficiul de Cadastru şi Publicitate Imobiliară NEAMT**
**Biroul de Cadastru şi Publicitate Imobiliară Bicaz**

## A. Partea I. Descrierea imobilului

**TEREN** Extravilan

**Adresa:** Jud. Neamt, pct. 'Up Vi, Ua 473%'

| Nr. Crt | Nr cadastral Nr. topografic | Suprafaţa* (mp) | Observaţii / Referinţe |
|---|---|---|---|
| A1 | | 54.599 | Sector cadastral:142 Teren neimprejmuit; |

## B. Partea II. Proprietari şi acte

| Inscrieri privitoare la dreptul de proprietate şi alte drepturi reale | | Referinţe |
|---|---|---|
| **8333 / 20/03/2024** | | |
| Act Administrativ nr. 4070, din 17/05/2024 emis de Primaria com. Damuc; | | |
| B1 | Inscrierea posesiei, drept de PROPRIETATE, dobandit prin Lege, cota actuala 1/1, cota initiala 1/1 | A1 |
| | 1) **NEIDENTIFICAT NEIDENTIFICAT**, CIF:0000000000000 | |
| Act Normativ nr. 7, din 13/03/1996 emis de PARLAMENTUL ROMANIEI ((art.13)); | | |
| B2 | Se noteaza mentiunea de proprietar neidentificat | A1 |

## C. Partea III. SARCINI .

| Inscrieri privind dezmembramintele dreptului de proprietate, drepturi reale de garanţie şi sarcini | Referinţe |
|---|---|
| NU SUNT | |

*Document care conține date cu caracter personal, protejat de prevederile Regulamentului (UE) nr. 679/2016 și Legii 190/2018*

# Anexa Nr. 1 La Partea I

## Teren

| Nr cadastral | Suprafaţa (mp)* | Observaţii / Referinţe |
|---|---|---|
| | 54.599 | |

* Suprafaţa este determinată in planul de proiecţie Stereo 70.

DETALII LINIARE IMOBIL

## Date referitoare la teren

| Crt | Categorie folosință | Intra vilan | Suprafaţa (mp) | Tarla | Parcelă | Nr. topo | Observaţii / Referinţe |
|---|---|---|---|---|---|---|---|
| 1 | padure | NU | 54.599 | UP VI | ua 473% | - | |

**Lungime Segmente**

**1) Valorile lungimilor segmentelor sunt obţinute din proiecţie în plan.**

| Punct început | X / Y | Punct sfârşit | X / Y | Lungime segment |
|---|---|---|---|---|
| 1 | 564.866,8 579.114,471 | 2 | 564.851,254 579.157,81 | 46.043 |
| 4 | 564.816,202 579.231,62 | 5 | 564.816,631 579.233,839 | 2.26 |
| 7 | 564.823,495 579.257,747 | 8 | 564.819,155 579.313,74 | 56.161 |
| 10 | 564.794,585 579.385,536 | 11 | 564.784,922 579.417,394 | 33.291 |
| 13 | 564.780,457 579.431,82 | 14 | 564.757,664 579.469,925 | 44.402 |
| 16 | 564.746,422 579.470,872 | 17 | 564.713,505 579.521,41 | 60.313 |

| Punct început | X / Y | Punct sfârşit | X / Y | Lungime segment |
|---|---|---|---|---|
| 2 | 564.851,254 579.157,81 | 3 | 564.827,931 579.201,619 | 49.631 |
| 5 | 564.816,631 579.233,839 | 6 | 564.821,653 579.253,981 | 20.759 |
| 8 | 564.819,155 579.313,74 | 9 | 564.807,198 579.348,679 | 36.928 |
| 11 | 564.784,922 579.417,394 | 12 | 564.780,637 579.431,519 | 14.761 |
| 14 | 564.757,664 579.469,925 | 15 | 564.755,983 579.471,016 | 2.004 |
| 17 | 564.713,505 579.521,41 | 18 | 564.667,974 579.512,52 | 46.391 |

| Punct început | X / Y | Punct sfârşit | X / Y | Lungime segment |
|---|---|---|---|---|
| 3 | 564.827,931 579.201,619 | 4 | 564.816,202 579.231,62 | 32.212 |
| 6 | 564.821,653 579.253,981 | 7 | 564.823,495 579.257,747 | 4.192 |
| 9 | 564.807,198 579.348,679 | 10 | 564.794,585 579.385,536 | 38.955 |
| 12 | 564.780,637 579.431,519 | 13 | 564.780,457 579.431,82 | 0.351 |
| 15 | 564.755,983 579.471,016 | 16 | 564.746,422 579.470,872 | 9.562 |
| 18 | 564.667,974 579.512,52 | 19 | 564.665,939 579.521,326 | 9.038 |

*Document care conține date cu caracter personal, protejat de prevederile Regulamentului (UE) nr. 679/2016 și Legii 190/2018*

| Punct început | X / Y | Punct sfârşit | X / Y | Lungime segment |
|---|---|---|---|---|
| 19 | 564.665,939 579.521,326 | 20 | 564.625,673 579.510,505 | 41.695 |
| 22 | 564.603,991 579.499,342 | 23 | 564.594,773 579.489,503 | 13.482 |
| 25 | 564.617,996 579.465,819 | 26 | 564.621,071 579.460,304 | 6.314 |
| 28 | 564.634,056 579.423,198 | 29 | 564.649,375 579.388,485 | 37.943 |
| 31 | 564.655,984 579.348,498 | 32 | 564.655,084 579.322,687 | 25.827 |
| 34 | 564.669,811 579.285,95 | 35 | 564.676,757 579.271,072 | 16.42 |
| 37 | 564.686,469 579.233,217 | 38 | 564.687,52 579.216,278 | 16.972 |
| 40 | 564.740,964 579.171,54 | 41 | 564.748,371 579.168,731 | 7.922 |
| 43 | 564.771,017 579.125,929 | 44 | 564.776,673 579.099,846 | 26.689 |

| Punct început | X / Y | Punct sfârşit | X / Y | Lungime segment |
|---|---|---|---|---|
| 20 | 564.625,673 579.510,505 | 21 | 564.611,442 579.503,79 | 15.736 |
| 23 | 564.594,773 579.489,503 | 24 | 564.608,257 579.476,932 | 18.435 |
| 26 | 564.621,071 579.460,304 | 27 | 564.625,506 579.454,012 | 7.698 |
| 29 | 564.649,375 579.388,485 | 30 | 564.653,878 579.365,905 | 23.025 |
| 32 | 564.655,084 579.322,687 | 33 | 564.657,028 579.317,837 | 5.225 |
| 35 | 564.676,757 579.271,072 | 36 | 564.680,607 579.253,705 | 17.789 |
| 38 | 564.687,52 579.216,278 | 39 | 564.725,328 579.176,298 | 55.026 |
| 41 | 564.748,371 579.168,731 | 42 | 564.763,277 579.144,135 | 28.76 |
| 44 | 564.776,673 579.099,846 | 1 | 564.866,8 579.114,471 | 91.306 |

| Punct început | X / Y | Punct sfârşit | X / Y | Lungime segment |
|---|---|---|---|---|
| 21 | 564.611,442 579.503,79 | 22 | 564.603,991 579.499,342 | 8.678 |
| 24 | 564.608,257 579.476,932 | 25 | 564.617,996 579.465,819 | 14.777 |
| 27 | 564.625,506 579.454,012 | 28 | 564.634,056 579.423,198 | 31.978 |
| 30 | 564.653,878 579.365,905 | 31 | 564.655,984 579.348,498 | 17.534 |
| 33 | 564.657,028 579.317,837 | 34 | 564.669,811 579.285,95 | 34.354 |
| 36 | 564.680,607 579.253,705 | 37 | 564.686,469 579.233,217 | 21.31 |
| 39 | 564.725,328 579.176,298 | 40 | 564.740,964 579.171,54 | 16.344 |
| 42 | 564.763,277 579.144,135 | 43 | 564.771,017 579.125,929 | 19.783 |

**** Lungimile segmentelor sunt determinate în planul de proiecţie Stereo 70 şi sunt rotunjite la 1 milimetru.**
***** Distanţa dintre puncte este formată din segmente cumulate ce sunt mai mici decât valoarea 1 milimetru.**

*Document care conține date cu caracter personal, protejat de prevederile Regulamentului (UE) nr. 679/2016 și Legii 190/2018*

# DATE DESPRE IMOBILUL NR. 8334

**Oficiul de Cadastru şi Publicitate Imobiliară NEAMT**
**Biroul de Cadastru şi Publicitate Imobiliară Bicaz**

## A. Partea I. Descrierea imobilului

**TEREN** Extravilan

**Adresa:** Jud. Neamt, pct. 'Up Vi, Ua 473%'

| Nr. Crt | Nr cadastral Nr. topografic | Suprafaţa* (mp) | Observaţii / Referinţe |
|---|---|---|---|
| A1 | | 2.700 | Sector cadastral:142 Teren neimprejmuit; |

## B. Partea II. Proprietari şi acte

| Inscrieri privitoare la dreptul de proprietate şi alte drepturi reale | | Referinţe |
|---|---|---|
| **8334 / 20/03/2024** | | |
| Act Administrativ nr. 4070, din 17/05/2024 emis de Primaria com. Damuc; | | |
| B1 | Inscrierea posesiei, drept de PROPRIETATE, dobandit prin Lege, cota actuala 1/1, cota initiala 1/1 | A1 |
| | 1) **NEIDENTIFICAT NEIDENTIFICAT**, CIF:0000000000000 | |
| Act Normativ nr. 7, din 13/03/1996 emis de PARLAMENTUL ROMANIEI ((art.13)); | | |
| B2 | Se noteaza mentiunea de proprietar neidentificat | A1 |

## C. Partea III. SARCINI .

| Inscrieri privind dezmembramintele dreptului de proprietate, drepturi reale de garanţie şi sarcini | Referinţe |
|---|---|
| NU SUNT | |

*Document care conține date cu caracter personal, protejat de prevederile Regulamentului (UE) nr. 679/2016 și Legii 190/2018*

# Anexa Nr. 1 La Partea I

## Teren

| Nr cadastral | Suprafaţa (mp)* | Observaţii / Referinţe |
|---|---|---|
| | 2.700 | |

* Suprafaţa este determinată in planul de proiecţie Stereo 70.

DETALII LINIARE IMOBIL

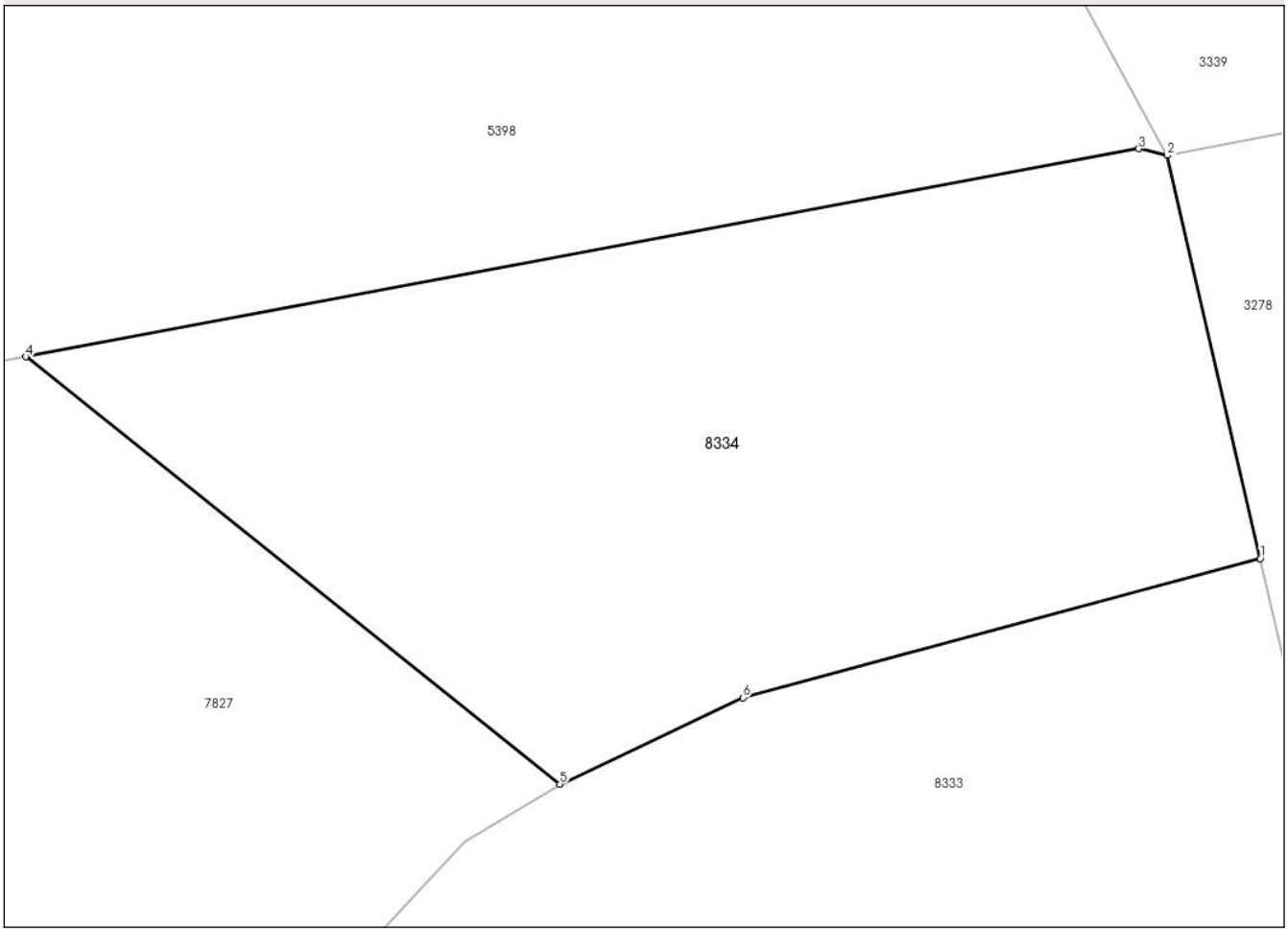


## Date referitoare la teren

| Crt | Categorie folosință | Intra vilan | Suprafaţa (mp) | Tarla | Parcelă | Nr. topo | Observaţii / Referinţe |
|---|---|---|---|---|---|---|---|
| 1 | padure | NU | 2.700 | UP VI | ua 473% | - | |

**Lungime Segmente**
**1) Valorile lungimilor segmentelor sunt obţinute din proiecţie în plan.**

| Punct început | X / Y | Punct sfârşit | X / Y | Lungime segment (** (m) |
|---|---|---|---|---|
| 1 | 564.665,939<br>579.521,326 | 2 | 564.658,696<br>579.552,676 | 32.176 |
| 2 | 564.658,696<br>579.552,676 | 3 | 564.656,504<br>579.553,182 | 2.25 |
| 3 | 564.656,504<br>579.553,182 | 4 | 564.569,878<br>579.537,013 | 88.122 |
| 4 | 564.569,878<br>579.537,013 | 5 | 564.611,442<br>579.503,79 | 53.21 |
| 5 | 564.611,442<br>579.503,79 | 6 | 564.625,673<br>579.510,505 | 15.736 |

*Document care conține date cu caracter personal, protejat de prevederile Regulamentului (UE) nr. 679/2016 și Legii 190/2018*

| Punct început | X / Y | Punct sfârşit | X / Y | Lungime segment (** (m) |
|---|---|---|---|---|
| 6 | 564.625,673<br>579.510,505 | 1 | 564.665,939<br>579.521,326 | 41.695 |

** Lungimile segmentelor sunt determinate în planul de proiecţie Stereo 70 şi sunt rotunjite la 1 milimetru.
*** Distanţa dintre puncte este formată din segmente cumulate ce sunt mai mici decât valoarea 1 milimetru.

*Document care conține date cu caracter personal, protejat de prevederile Regulamentului (UE) nr. 679/2016 și Legii 190/2018*

# DATE DESPRE IMOBILUL NR. 8335

**Oficiul de Cadastru şi Publicitate Imobiliară NEAMT**
**Biroul de Cadastru şi Publicitate Imobiliară Bicaz**

## A. Partea I. Descrierea imobilului

**TEREN** Extravilan

**Adresa:** Jud. Neamt, pct. 'Up Vii, Ua 74%'

| Nr. Crt | Nr cadastral Nr. topografic | Suprafaţa* (mp) | Observaţii / Referinţe |
|---|---|---|---|
| A1 | | 9.664 | Sector cadastral:142 Teren neimprejmuit; |

## B. Partea II. Proprietari şi acte

| Inscrieri privitoare la dreptul de proprietate şi alte drepturi reale | | Referinţe |
|---|---|---|
| **8335 / 20/03/2024** | | |
| Act Administrativ nr. 4070, din 17/05/2024 emis de Primaria com. Damuc; | | |
| B1 | Inscrierea posesiei, drept de PROPRIETATE, dobandit prin Lege, cota actuala 1/1, cota initiala 1/1 | A1 |
| | 1) **NEIDENTIFICAT NEIDENTIFICAT**, CIF:0000000000000 | |
| Act Normativ nr. 7, din 13/03/1996 emis de PARLAMENTUL ROMANIEI ((art.13)); | | |
| B2 | Se noteaza mentiunea de proprietar neidentificat | A1 |

## C. Partea III. SARCINI .

| Inscrieri privind dezmembramintele dreptului de proprietate, drepturi reale de garanţie şi sarcini | Referinţe |
|---|---|
| NU SUNT | |

*Document care conține date cu caracter personal, protejat de prevederile Regulamentului (UE) nr. 679/2016 și Legii 190/2018*

# Anexa Nr. 1 La Partea I

## Teren

| Nr cadastral | Suprafaţa (mp)* | Observaţii / Referinţe |
|---|---|---|
| | 9.664 | |

* Suprafaţa este determinată in planul de proiecţie Stereo 70.

DETALII LINIARE IMOBIL

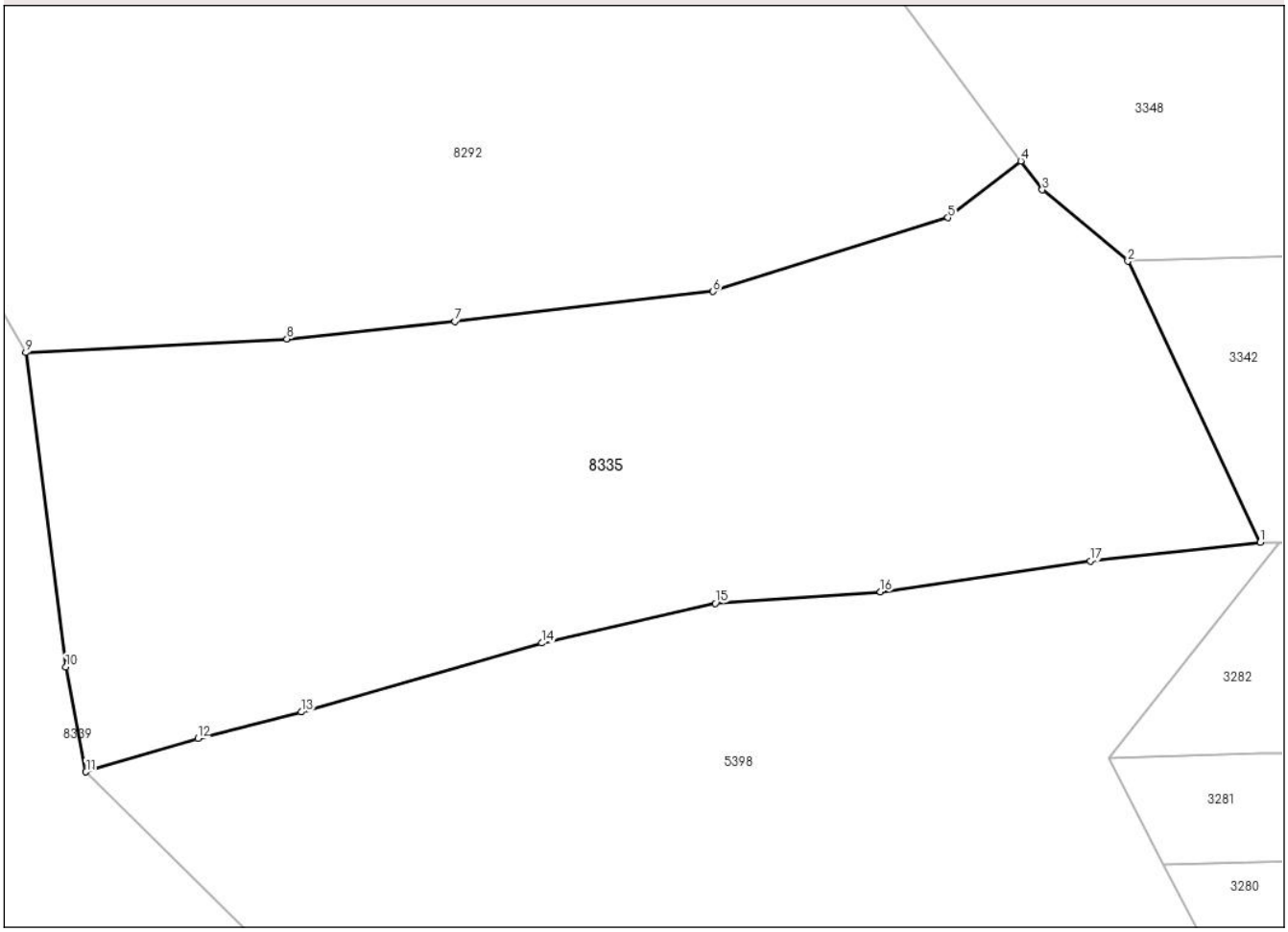


## Date referitoare la teren

| Crt | Categorie folosință | Intra vilan | Suprafaţa (mp) | Tarla | Parcelă | Nr. topo | Observaţii / Referinţe |
|---|---|---|---|---|---|---|---|
| 1 | padure | NU | 9.664 | UP VII | ua 74% | - | |

**Lungime Segmente**
**1) Valorile lungimilor segmentelor sunt obţinute din proiecţie în plan.**

| Punct început | X / Y | Punct sfârşit | X / Y | Lungime segment (** (m) |
|---|---|---|---|---|
| 1 | 564.603,746<br>579.694,275 | 2 | 564.583,267<br>579.737,687 | 48.0 |
| 2 | 564.583,267<br>579.737,687 | 3 | 564.570,0<br>579.748,728 | 17.26 |
| 3 | 564.570,0<br>579.748,728 | 4 | 564.566,689<br>579.753,176 | 5.545 |
| 4 | 564.566,689<br>579.753,176 | 5 | 564.555,392<br>579.744,43 | 14.287 |
| 5 | 564.555,392<br>579.744,43 | 6 | 564.519,078<br>579.733,012 | 38.067 |

*Document care conține date cu caracter personal, protejat de prevederile Regulamentului (UE) nr. 679/2016 și Legii 190/2018*

| Punct început | X / Y | Punct sfârşit | X / Y | Lungime segment (** (m) |
|---|---|---|---|---|
| 6 | 564.519,078<br>579.733,012 | 7 | 564.479,117<br>579.728,392 | 40.227 |
| 7 | 564.479,117<br>579.728,392 | 8 | 564.453,146<br>579.725,683 | 26.112 |
| 8 | 564.453,146<br>579.725,683 | 9 | 564.412,765<br>579.723,583 | 40.436 |
| 9 | 564.412,765<br>579.723,583 | 10 | 564.418,941<br>579.675,001 | 48.973 |
| 10 | 564.418,941<br>579.675,001 | 11 | 564.422,05<br>579.658,776 | 16.52 |
| 11 | 564.422,05<br>579.658,776 | 12 | 564.439,367<br>579.663,954 | 18.075 |
| 12 | 564.439,367<br>579.663,954 | 13 | 564.455,358<br>579.668,034 | 16.503 |
| 13 | 564.455,358<br>579.668,034 | 14 | 564.492,561<br>579.678,673 | 38.694 |
| 14 | 564.492,561<br>579.678,673 | 15 | 564.519,427<br>579.684,816 | 27.559 |
| 15 | 564.519,427<br>579.684,816 | 16 | 564.544,992<br>579.686,607 | 25.628 |
| 16 | 564.544,992<br>579.686,607 | 17 | 564.577,457<br>579.691,376 | 32.813 |
| 17 | 564.577,457<br>579.691,376 | 1 | 564.603,746<br>579.694,275 | 26.448 |

** Lungimile segmentelor sunt determinate în planul de proiecţie Stereo 70 şi sunt rotunjite la 1 milimetru.
*** Distanţa dintre puncte este formată din segmente cumulate ce sunt mai mici decât valoarea 1 milimetru.

*Document care conține date cu caracter personal, protejat de prevederile Regulamentului (UE) nr. 679/2016 și Legii 190/2018*

# DATE DESPRE IMOBILUL NR. 8336

**Oficiul de Cadastru şi Publicitate Imobiliară NEAMT**
**Biroul de Cadastru şi Publicitate Imobiliară Bicaz**

## A. Partea I. Descrierea imobilului

**TEREN** Extravilan

**Adresa:** Jud. Neamt, pct. 'Up Vi, Ua 475%; Up Vii, Ua 74%'

| Nr. Crt | Nr cadastral Nr. topografic | Suprafaţa* (mp) | Observaţii / Referinţe |
|---|---|---|---|
| A1 | | 20.200 | Sector cadastral:142 Teren neimprejmuit; |

## B. Partea II. Proprietari şi acte

| Inscrieri privitoare la dreptul de proprietate şi alte drepturi reale | | Referinţe |
|---|---|---|
| **8336 / 20/03/2024** | | |
| Act Administrativ nr. 4070, din 17/05/2024 emis de Primaria com. Damuc; | | |
| B1 | Inscrierea posesiei, drept de PROPRIETATE, dobandit prin Lege, cota actuala 1/1, cota initiala 1/1 | A1 |
| | 1) **NEIDENTIFICAT NEIDENTIFICAT**, CIF:0000000000000 | |
| Act Normativ nr. 7, din 13/03/1996 emis de PARLAMENTUL ROMANIEI ((art.13)); | | |
| B2 | Se noteaza mentiunea de proprietar neidentificat | A1 |

## C. Partea III. SARCINI .

| Inscrieri privind dezmembramintele dreptului de proprietate, drepturi reale de garanţie şi sarcini | Referinţe |
|---|---|
| NU SUNT | |

*Document care conține date cu caracter personal, protejat de prevederile Regulamentului (UE) nr. 679/2016 și Legii 190/2018*

# Anexa Nr. 1 La Partea I

## Teren

| Nr cadastral | Suprafaţa (mp)* | Observaţii / Referinţe |
|---|---|---|
| | 20.200 | |

* Suprafaţa este determinată in planul de proiecţie Stereo 70.

DETALII LINIARE IMOBIL

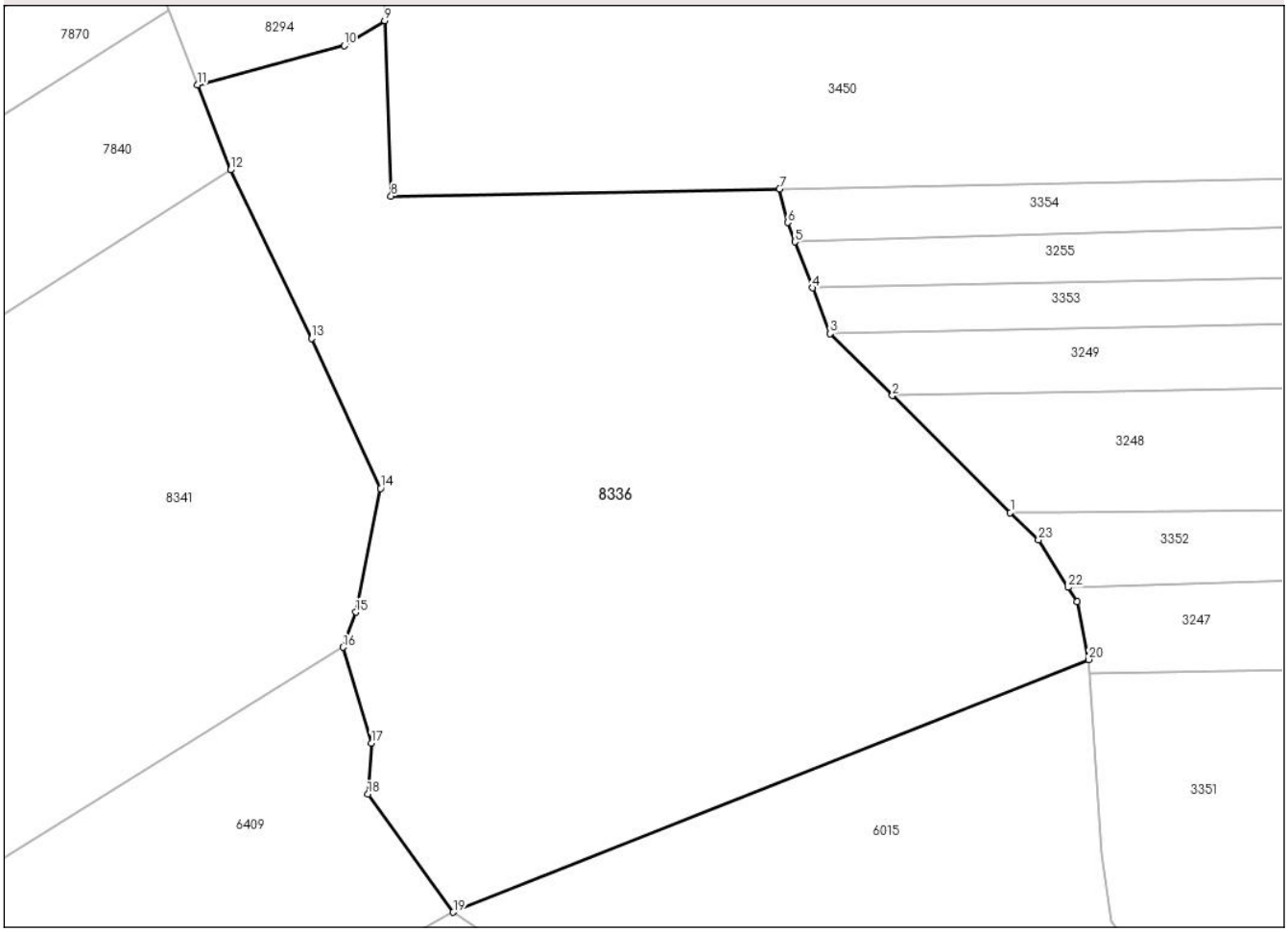


## Date referitoare la teren

| Crt | Categorie folosință | Intra vilan | Suprafaţa (mp) | Tarla | Parcelă | Nr. topo | Observaţii / Referinţe |
|---|---|---|---|---|---|---|---|
| 1 | padure | NU | 20.200 | UP VI; VII | ua 475%; 74% | - | |

**Lungime Segmente**

**1) Valorile lungimilor segmentelor sunt obţinute din proiecţie în plan.**

| Punct început | X / Y | Punct sfârşit | X / Y | Lungime segment (** (m) |
|---|---|---|---|---|
| 1 | 564.396,437<br>579.994,539 | 2 | 564.369,95<br>580.020,769 | 37.277 |
| 3 | 564.355,903<br>580.034,68 | 4 | 564.351,997<br>580.044,944 | 10.982 |
| 5 | 564.348,075<br>580.055,248 | 6 | 564.346,417<br>580.059,602 | 4.659 |
| 7 | 564.344,568<br>580.067,183 | 8 | 564.257,3<br>580.065,546 | 87.283 |
| 9 | 564.255,854<br>580.104,89 | 10 | 564.246,807<br>580.099,287 | 10.642 |

| Punct început | X / Y | Punct sfârşit | X / Y | Lungime segment (** (m) |
|---|---|---|---|---|
| 2 | 564.369,95<br>580.020,769 | 3 | 564.355,903<br>580.034,68 | 19.77 |
| 4 | 564.351,997<br>580.044,944 | 5 | 564.348,075<br>580.055,248 | 11.025 |
| 6 | 564.346,417<br>580.059,602 | 7 | 564.344,568<br>580.067,183 | 7.803 |
| 8 | 564.257,3<br>580.065,546 | 9 | 564.255,854<br>580.104,89 | 39.371 |
| 10 | 564.246,807<br>580.099,287 | 11 | 564.213,794<br>580.090,504 | 34.161 |

*Document care conține date cu caracter personal, protejat de prevederile Regulamentului (UE) nr. 679/2016 și Legii 190/2018*

| Punct început | X / Y | Punct sfârşit | X / Y | Lungime segment (** (m) |
|---|---|---|---|---|
| 11 | 564.213,794<br>580.090,504 | 12 | 564.221,246<br>580.071,436 | 20.472 |
| 13 | 564.239,451<br>580.033,564 | 14 | 564.254,934<br>579.999,924 | 37.032 |
| 15 | 564.249,382<br>579.972,185 | 16 | 564.246,509<br>579.964,271 | 8.419 |
| 17 | 564.252,854<br>579.942,8 | 18 | 564.252,115<br>579.931,34 | 11.484 |
| 19 | 564.271,287<br>579.904,842 | 20 | 564.414,056<br>579.961,526 | 153.61 |
| 21 | 564.411,464<br>579.974,543 | 22 | 564.409,445<br>579.977,75 | 3.79 |
| 23 | 564.402,748<br>579.988,386 | 1 | 564.396,437<br>579.994,539 | 8.814 |

| Punct început | X / Y | Punct sfârşit | X / Y | Lungime segment (** (m) |
|---|---|---|---|---|
| 12 | 564.221,246<br>580.071,436 | 13 | 564.239,451<br>580.033,564 | 42.02 |
| 14 | 564.254,934<br>579.999,924 | 15 | 564.249,382<br>579.972,185 | 28.289 |
| 16 | 564.246,509<br>579.964,271 | 17 | 564.252,854<br>579.942,8 | 22.389 |
| 18 | 564.252,115<br>579.931,34 | 19 | 564.271,287<br>579.904,842 | 32.706 |
| 20 | 564.414,056<br>579.961,526 | 21 | 564.411,464<br>579.974,543 | 13.273 |
| 22 | 564.409,445<br>579.977,75 | 23 | 564.402,748<br>579.988,386 | 12.569 |

** Lungimile segmentelor sunt determinate în planul de proiecţie Stereo 70 şi sunt rotunjite la 1 milimetru.
*** Distanţa dintre puncte este formată din segmente cumulate ce sunt mai mici decât valoarea 1 milimetru.

*Document care conține date cu caracter personal, protejat de prevederile Regulamentului (UE) nr. 679/2016 și Legii 190/2018*

# DATE DESPRE IMOBILUL NR. 8337

**Oficiul de Cadastru şi Publicitate Imobiliară NEAMT**
**Biroul de Cadastru şi Publicitate Imobiliară Bicaz**

## A. Partea I. Descrierea imobilului

**TEREN** Extravilan

**Adresa:** Jud. Neamt, pct. 'Up Vi, Ua 476%'

| Nr. Crt | Nr cadastral Nr. topografic | Suprafaţa* (mp) | Observaţii / Referinţe |
|---|---|---|---|
| A1 | | 15.600 | Sector cadastral:142 Teren neimprejmuit; |

## B. Partea II. Proprietari şi acte

| Inscrieri privitoare la dreptul de proprietate şi alte drepturi reale | | Referinţe |
|---|---|---|
| **8337 / 20/03/2024** | | |
| Act Administrativ nr. 4070, din 17/05/2024 emis de Primaria com. Damuc; | | |
| B1 | Inscrierea posesiei, drept de PROPRIETATE, dobandit prin Lege, cota actuala 1/1, cota initiala 1/1 | A1 |
| | 1) **NEIDENTIFICAT NEIDENTIFICAT**, CIF:0000000000000 | |
| Act Normativ nr. 7, din 13/03/1996 emis de PARLAMENTUL ROMANIEI ((art.13)); | | |
| B2 | Se noteaza mentiunea de proprietar neidentificat | A1 |

## C. Partea III. SARCINI .

| Inscrieri privind dezmembramintele dreptului de proprietate, drepturi reale de garanţie şi sarcini | Referinţe |
|---|---|
| NU SUNT | |

*Document care conține date cu caracter personal, protejat de prevederile Regulamentului (UE) nr. 679/2016 și Legii 190/2018*

# Anexa Nr. 1 La Partea I

## Teren

| Nr cadastral | Suprafaţa (mp)* | Observaţii / Referinţe |
|---|---|---|
| | 15.600 | |

* Suprafaţa este determinată in planul de proiecţie Stereo 70.

DETALII LINIARE IMOBIL

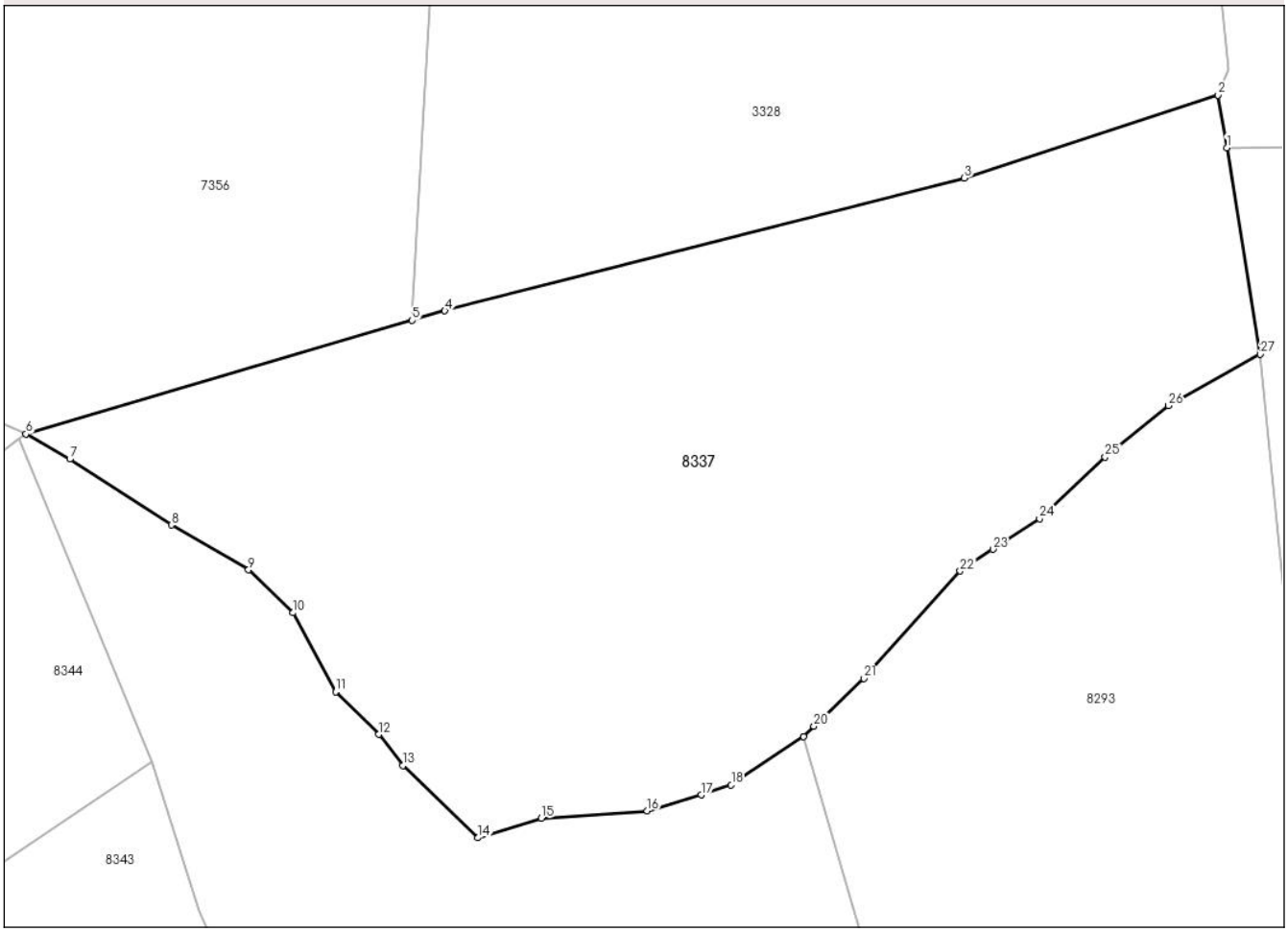


## Date referitoare la teren

| Crt | Categorie folosință | Intra vilan | Suprafaţa (mp) | Tarla | Parcelă | Nr. topo | Observaţii / Referinţe |
|---|---|---|---|---|---|---|---|
| 1 | padure | NU | 15.600 | UP VI | ua 476% | - | |

**Lungime Segmente**

**1) Valorile lungimilor segmentelor sunt obţinute din proiecţie în plan.**

| Punct început | X / Y | Punct sfârşit | X / Y | Lungime segment (** (m) |
|---|---|---|---|---|
| 1 | 564.342,678<br>580.391,276 | 2 | 564.341,087<br>580.401,072 | 9.924 |
| 3 | 564.293,741<br>580.385,591 | 4 | 564.196,831<br>580.360,868 | 100.014 |
| 5 | 564.190,739<br>580.359,08 | 6 | 564.118,668<br>580.337,925 | 75.112 |
| 7 | 564.126,872<br>580.333,253 | 8 | 564.145,778<br>580.320,962 | 22.55 |
| 9 | 564.160,198<br>580.312,619 | 10 | 564.168,523<br>580.304,615 | 11.549 |

| Punct început | X / Y | Punct sfârşit | X / Y | Lungime segment (** (m) |
|---|---|---|---|---|
| 2 | 564.341,087<br>580.401,072 | 3 | 564.293,741<br>580.385,591 | 49.813 |
| 4 | 564.196,831<br>580.360,868 | 5 | 564.190,739<br>580.359,08 | 6.349 |
| 6 | 564.118,668<br>580.337,925 | 7 | 564.126,872<br>580.333,253 | 9.441 |
| 8 | 564.145,778<br>580.320,962 | 9 | 564.160,198<br>580.312,619 | 16.66 |
| 10 | 564.168,523<br>580.304,615 | 11 | 564.176,442<br>580.289,878 | 16.73 |

*Document care conține date cu caracter personal, protejat de prevederile Regulamentului (UE) nr. 679/2016 și Legii 190/2018*

| Punct început | X / Y | Punct sfârşit | X / Y | Lungime segment (** (m) |
|---|---|---|---|---|
| 11 | 564.176,442<br>580.289,878 | 12 | 564.184,53<br>580.281,95 | 11.326 |
| 13 | 564.188,961<br>580.276,157 | 14 | 564.203,005<br>580.262,667 | 19.473 |
| 15 | 564.214,822<br>580.266,327 | 16 | 564.234,549<br>580.267,706 | 19.775 |
| 17 | 564.244,675<br>580.270,661 | 18 | 564.250,235<br>580.272,551 | 5.872 |
| 19 | 564.263,761<br>580.281,562 | 20 | 564.265,675<br>580.283,454 | 2.691 |
| 21 | 564.274,989<br>580.292,359 | 22 | 564.292,948<br>580.312,398 | 26.909 |
| 23 | 564.299,063<br>580.316,435 | 24 | 564.307,746<br>580.322,168 | 10.405 |
| 25 | 564.319,989<br>580.333,624 | 26 | 564.331,799<br>580.343,227 | 15.221 |
| 27 | 564.348,93<br>580.352,783 | 1 | 564.342,678<br>580.391,276 | 38.997 |

| Punct început | X / Y | Punct sfârşit | X / Y | Lungime segment (** (m) |
|---|---|---|---|---|
| 12 | 564.184,53<br>580.281,95 | 13 | 564.188,961<br>580.276,157 | 7.293 |
| 14 | 564.203,005<br>580.262,667 | 15 | 564.214,822<br>580.266,327 | 12.371 |
| 16 | 564.234,549<br>580.267,706 | 17 | 564.244,675<br>580.270,661 | 10.548 |
| 18 | 564.250,235<br>580.272,551 | 19 | 564.263,761<br>580.281,562 | 16.253 |
| 20 | 564.265,675<br>580.283,454 | 21 | 564.274,989<br>580.292,359 | 12.886 |
| 22 | 564.292,948<br>580.312,398 | 23 | 564.299,063<br>580.316,435 | 7.327 |
| 24 | 564.307,746<br>580.322,168 | 25 | 564.319,989<br>580.333,624 | 16.767 |
| 26 | 564.331,799<br>580.343,227 | 27 | 564.348,93<br>580.352,783 | 19.616 |

** Lungimile segmentelor sunt determinate în planul de proiecţie Stereo 70 şi sunt rotunjite la 1 milimetru.
*** Distanţa dintre puncte este formată din segmente cumulate ce sunt mai mici decât valoarea 1 milimetru.

*Document care conține date cu caracter personal, protejat de prevederile Regulamentului (UE) nr. 679/2016 și Legii 190/2018*

# DATE DESPRE IMOBILUL NR. 8338

**Oficiul de Cadastru şi Publicitate Imobiliară NEAMT**
**Biroul de Cadastru şi Publicitate Imobiliară Bicaz**

## A. Partea I. Descrierea imobilului

**TEREN** Extravilan

**Adresa:** Jud. Neamt, pct. 'Up Vi, Ua 472%'

| Nr. Crt | Nr cadastral Nr. topografic | Suprafaţa* (mp) | Observaţii / Referinţe |
|---|---|---|---|
| A1 | | 90.000 | Sector cadastral:142 Teren neimprejmuit; |

## B. Partea II. Proprietari şi acte

| Inscrieri privitoare la dreptul de proprietate şi alte drepturi reale | | Referinţe |
|---|---|---|
| **8338 / 20/03/2024** | | |
| Hotarare Judecatoreasca nr. 585, din 03/06/2003 emis de Judecatoria Bicaz (PV nr. 248 din 12.12.2006); | | |
| B1 | Inscrierea provizorie, drept de PROPRIETATE, dobandit prin Lege, cota actuala 1/1, cota initiala 1/1 | A1 |
| | 1) **HAJNAL ERZSEBET**<br>2) **JANO MARIA**<br>3) **HAJNAL GHEORGHE**<br>4) **HAJNAL IBOLYA**<br>5) **HAJNAL IBOLYA - ROZALIA** | |

## C. Partea III. SARCINI .

| Inscrieri privind dezmembramintele dreptului de proprietate, drepturi reale de garanţie şi sarcini | Referinţe |
|---|---|
| NU SUNT | |

*Document care conține date cu caracter personal, protejat de prevederile Regulamentului (UE) nr. 679/2016 și Legii 190/2018*

# Anexa Nr. 1 La Partea I

## Teren

| Nr cadastral | Suprafaţa (mp)* | Observaţii / Referinţe |
|---|---|---|
| | 90.000 | |

* Suprafaţa este determinată in planul de proiecţie Stereo 70.

DETALII LINIARE IMOBIL

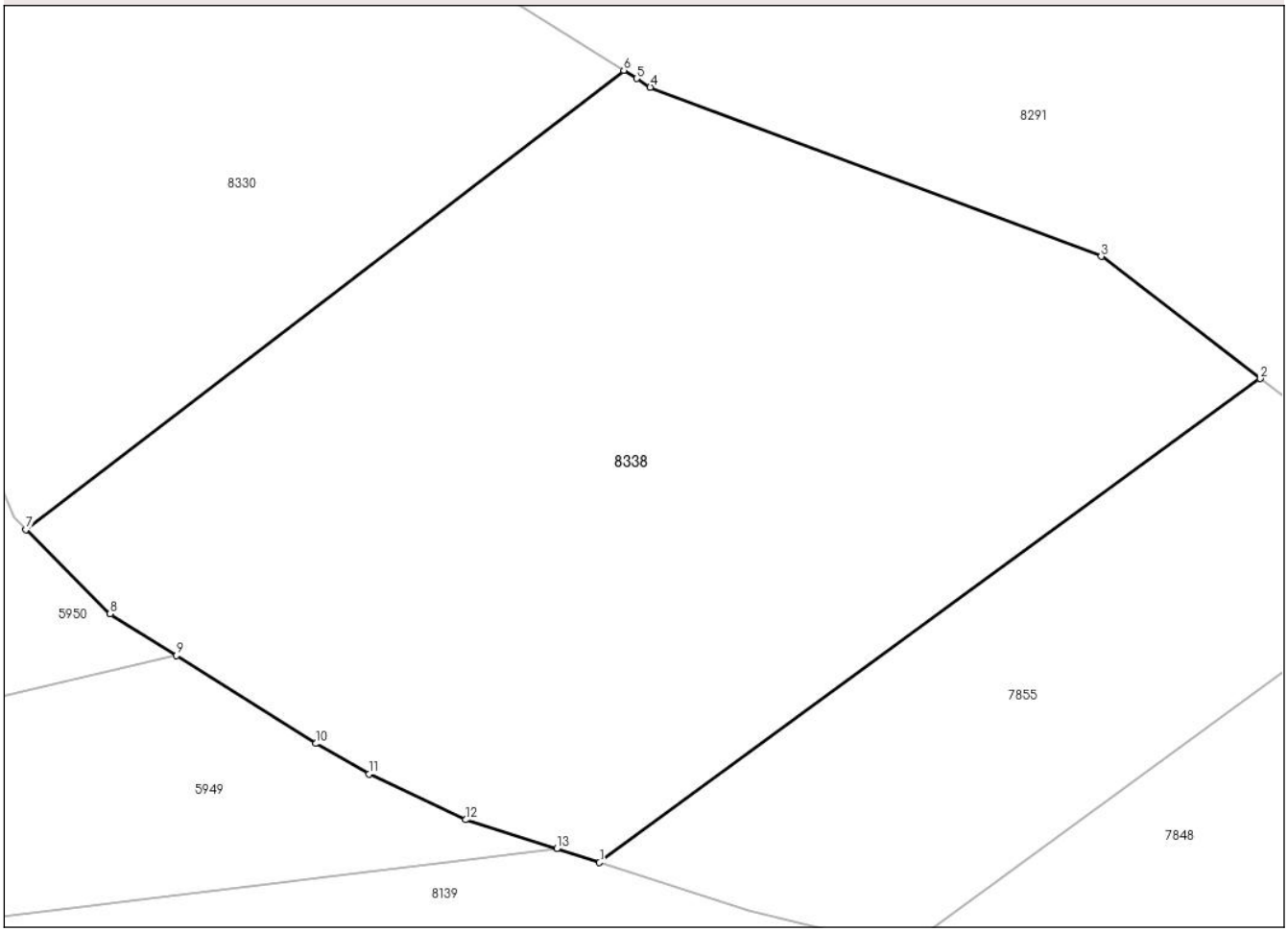


## Date referitoare la teren

| Crt | Categorie folosință | Intra vilan | Suprafaţa (mp) | Tarla | Parcelă | Nr. topo | Observaţii / Referinţe |
|---|---|---|---|---|---|---|---|
| 1 | padure | NU | 90.000 | UP VI | ua 472% | - | In PV - UP V, ua 72A% |

**Lungime Segmente**
**1) Valorile lungimilor segmentelor sunt obţinute din proiecţie în plan.**

| Punct început | X / Y | Punct sfârşit | X / Y | Lungime segment (** (m) |
|---|---|---|---|---|
| 1 | 564.386,031<br>578.877,995 | 2 | 564.661,516<br>579.079,475 | 341.301 |
| 2 | 564.661,516<br>579.079,475 | 3 | 564.595,189<br>579.130,377 | 83.608 |
| 3 | 564.595,189<br>579.130,377 | 4 | 564.407,21<br>579.200,869 | 200.762 |
| 4 | 564.407,21<br>579.200,869 | 5 | 564.401,473<br>579.204,483 | 6.78 |
| 5 | 564.401,473<br>579.204,483 | 6 | 564.396,152<br>579.207,834 | 6.288 |

*Document care conține date cu caracter personal, protejat de prevederile Regulamentului (UE) nr. 679/2016 și Legii 190/2018*

| Punct început | X / Y | Punct sfârşit | X / Y | Lungime segment (** (m) |
|---|---|---|---|---|
| 6 | 564.396,152<br>579.207,834 | 7 | 564.146,874<br>579.016,67 | 314.139 |
| 7 | 564.146,874<br>579.016,67 | 8 | 564.182,002<br>578.981,542 | 49.678 |
| 8 | 564.182,002<br>578.981,542 | 9 | 564.209,541<br>578.964,149 | 32.572 |
| 9 | 564.209,541<br>578.964,149 | 10 | 564.267,768<br>578.927,521 | 68.789 |
| 10 | 564.267,768<br>578.927,521 | 11 | 564.290,016<br>578.914,828 | 25.614 |
| 11 | 564.290,016<br>578.914,828 | 12 | 564.330,256<br>578.895,766 | 44.527 |
| 12 | 564.330,256<br>578.895,766 | 13 | 564.368,181<br>578.883,682 | 39.804 |
| 13 | 564.368,181<br>578.883,682 | 1 | 564.386,031<br>578.877,995 | 18.734 |

** Lungimile segmentelor sunt determinate în planul de proiecţie Stereo 70 şi sunt rotunjite la 1 milimetru.
*** Distanţa dintre puncte este formată din segmente cumulate ce sunt mai mici decât valoarea 1 milimetru.

*Document care conține date cu caracter personal, protejat de prevederile Regulamentului (UE) nr. 679/2016 și Legii 190/2018*

# DATE DESPRE IMOBILUL NR. 8339

**Oficiul de Cadastru şi Publicitate Imobiliară NEAMT**
**Biroul de Cadastru şi Publicitate Imobiliară Bicaz**

## A. Partea I. Descrierea imobilului

**TEREN** Extravilan

**Adresa:** Jud. Neamt, UP VI, ua 473%, UP VII, ua 74%

| Nr. Crt | Nr cadastral Nr. topografic | Suprafaţa* (mp) | Observaţii / Referinţe |
|---|---|---|---|
| A1 | 51102 | 116.900 | Sector cadastral:142 Teren neimprejmuit; |

## B. Partea II. Proprietari şi acte

| Inscrieri privitoare la dreptul de proprietate şi alte drepturi reale | | Referinţe |
|---|---|---|
| **17421 / 09/09/2019** | | |
| Act Notarial nr. Contract de vanzare-cumparare aut. nr. 1692, din 06/09/2019 emis de NP Tornai Eniko (act notarial nr Incheiere de rectificare nr. 08 din 23.09.2019, emis de NP Tornai Eniko); | | |
| B16 | Intabulare, drept de PROPRIETATE, dobandit prin Conventie, cota actuala 1/1, cota initiala 1/1 | A1 |
| | 1) **TELEUCĂ TEODOR**<br>2) **TELEUCĂ MARIA**, -soti | |

## C. Partea III. SARCINI .

| Inscrieri privind dezmembramintele dreptului de proprietate, drepturi reale de garanţie şi sarcini | Referinţe |
|---|---|
| NU SUNT | |

# Anexa Nr. 1 La Partea I

## Teren

| Nr cadastral | Suprafaţa (mp)* | Observaţii / Referinţe |
|---|---|---|
| 51102 | 116.900 | |

* Suprafaţa este determinată in planul de proiecţie Stereo 70.

DETALII LINIARE IMOBIL

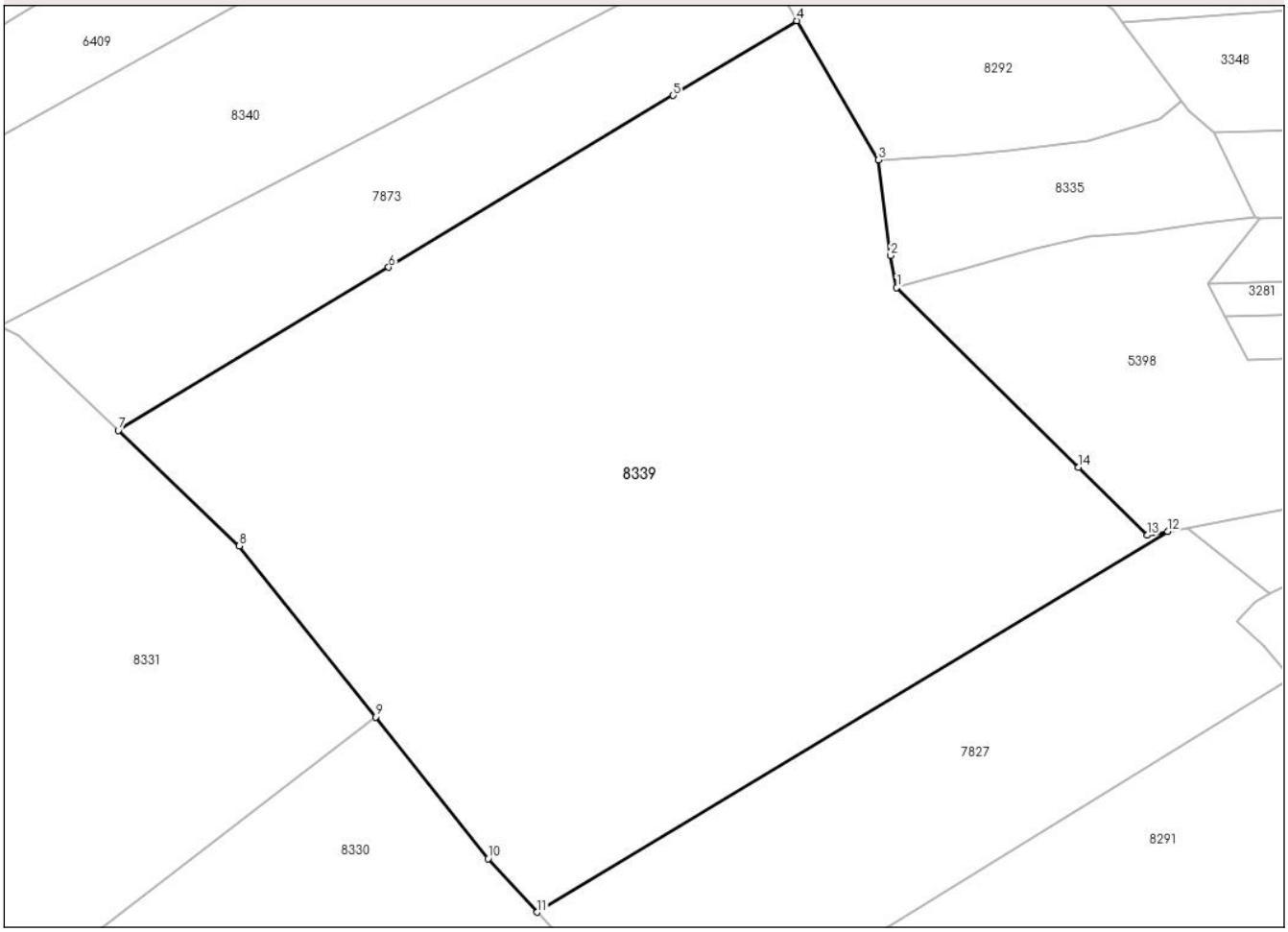


## Date referitoare la teren

| Crt | Categorie folosință | Intra vilan | Suprafaţa (mp) | Tarla | Parcelă | Nr. topo | Observaţii / Referinţe |
|---|---|---|---|---|---|---|---|
| 1 | padure | NU | 116.900 | UP VI ; UP VII | ua 473% ; ua 74% | - | Fost - UP V, ua 73A%,74A%, 74B%, 74D% |

**Lungime Segmente**
**1) Valorile lungimilor segmentelor sunt obţinute din proiecţie în plan.**

| Punct început | X / Y | Punct sfârşit | X / Y | Lungime segment (** (m) |
|---|---|---|---|---|
| 1 | 564.422,05<br>579.658,776 | 2 | 564.418,941<br>579.675,001 | 16.52 |
| 2 | 564.418,941<br>579.675,001 | 3 | 564.412,765<br>579.723,583 | 48.973 |
| 3 | 564.412,765<br>579.723,583 | 4 | 564.371,348<br>579.794,193 | 81.86 |
| 4 | 564.371,348<br>579.794,193 | 5 | 564.308,521<br>579.756,295 | 73.372 |
| 5 | 564.308,521<br>579.756,295 | 6 | 564.163,999<br>579.669,119 | 168.779 |

*Document care conține date cu caracter personal, protejat de prevederile Regulamentului (UE) nr. 679/2016 și Legii 190/2018*

| Punct început | X / Y | Punct sfârşit | X / Y | Lungime segment (** (m) |
|---|---|---|---|---|
| 6 | 564.163,999<br>579.669,119 | 7 | 564.026,741<br>579.586,325 | 160.295 |
| 7 | 564.026,741<br>579.586,325 | 8 | 564.088,176<br>579.527,79 | 84.856 |
| 8 | 564.088,176<br>579.527,79 | 9 | 564.157,312<br>579.440,968 | 110.986 |
| 9 | 564.157,312<br>579.440,968 | 10 | 564.214,525<br>579.369,12 | 91.845 |
| 10 | 564.214,525<br>579.369,12 | 11 | 564.239,525<br>579.341,977 | 36.902 |
| 11 | 564.239,525<br>579.341,977 | 12 | 564.559,715<br>579.535,116 | 373.931 |
| 12 | 564.559,715<br>579.535,116 | 13 | 564.549,297<br>579.533,176 | 10.597 |
| 13 | 564.549,297<br>579.533,176 | 14 | 564.514,321<br>579.567,694 | 49.141 |
| 14 | 564.514,321<br>579.567,694 | 1 | 564.422,05<br>579.658,776 | 129.653 |

** Lungimile segmentelor sunt determinate în planul de proiecţie Stereo 70 şi sunt rotunjite la 1 milimetru.
*** Distanţa dintre puncte este formată din segmente cumulate ce sunt mai mici decât valoarea 1 milimetru.

*Document care conține date cu caracter personal, protejat de prevederile Regulamentului (UE) nr. 679/2016 și Legii 190/2018*

# DATE DESPRE IMOBILUL NR. 8340

**Oficiul de Cadastru şi Publicitate Imobiliară NEAMT**
**Biroul de Cadastru şi Publicitate Imobiliară Bicaz**

## A. Partea I. Descrierea imobilului

**TEREN** Extravilan

**Adresa:** Jud. Neamt, UP VII, ua 74

| Nr. Crt | Nr cadastral Nr. topografic | Suprafaţa* (mp) | Observaţii / Referinţe |
|---|---|---|---|
| A1 | 51447 | 40.000 | Sector cadastral:142 Teren neimprejmuit; |

## B. Partea II. Proprietari şi acte

| Inscrieri privitoare la dreptul de proprietate şi alte drepturi reale | | Referinţe |
|---|---|---|
| **23287 / 06/12/2021** | | |
| Act Notarial nr. Contract de vânzare aut. sub nr. 2243, din 02/12/2021 emis de BIN SZABO NOEMI; | | |
| B2 | Intabulare, drept de PROPRIETATE, cu titlu de drept de cumpărare,, dobandit prin Conventie, cota actuala 1/1, cota initiala 1/1 | A1 |
| | 1) **TELEUCĂ TEODOR**<br>2) **TELEUCĂ MARIA**, bun comun | |

## C. Partea III. SARCINI .

| Inscrieri privind dezmembramintele dreptului de proprietate, drepturi reale de garanţie şi sarcini | Referinţe |
|---|---|
| NU SUNT | |

# Anexa Nr. 1 La Partea I

## Teren

| Nr cadastral | Suprafaţa (mp)* | Observaţii / Referinţe |
|---|---|---|
| 51447 | 40.000 | |

* Suprafaţa este determinată in planul de proiecţie Stereo 70.

DETALII LINIARE IMOBIL

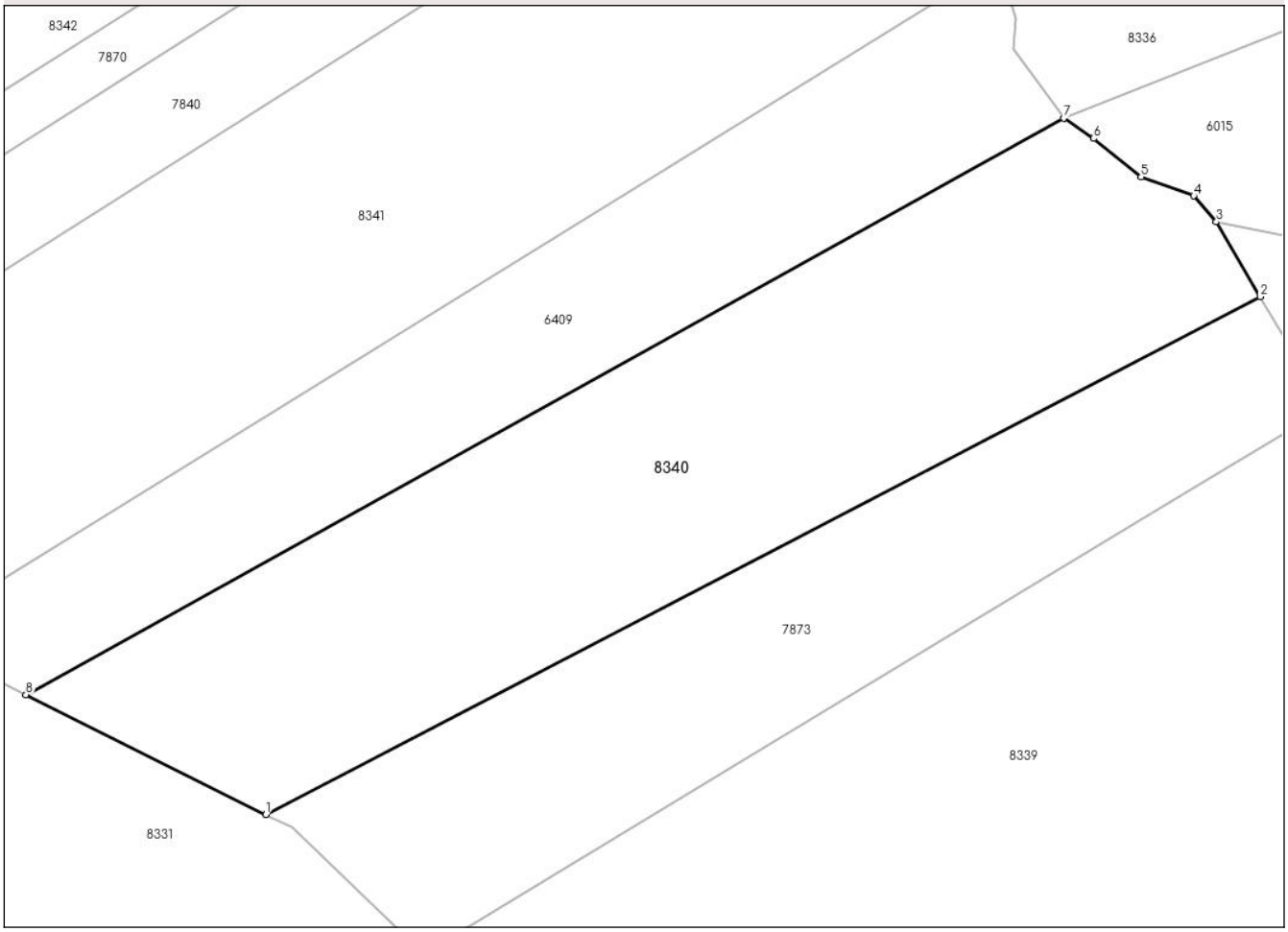


## Date referitoare la teren

| Crt | Categorie folosință | Intra vilan | Suprafaţa (mp) | Tarla | Parcelă | Nr. topo | Observaţii / Referinţe |
|---|---|---|---|---|---|---|---|
| 1 | padure | NU | 40.000 | UP VII | ua 74 | - | Fost - UP V, ua74B%, 74D% |

**Lungime Segmente**
**1) Valorile lungimilor segmentelor sunt obţinute din proiecţie în plan.**

| Punct început | X / Y | Punct sfârşit | X / Y | Lungime segment (** (m) |
|---|---|---|---|---|
| 1 | 563.966,586<br>579.639,185 | 2 | 564.346,375<br>579.836,768 | 428.111 |
| 2 | 564.346,375<br>579.836,768 | 3 | 564.329,631<br>579.865,314 | 33.094 |
| 3 | 564.329,631<br>579.865,314 | 4 | 564.320,995<br>579.875,233 | 13.152 |
| 4 | 564.320,995<br>579.875,233 | 5 | 564.300,852<br>579.882,423 | 21.388 |
| 5 | 564.300,852<br>579.882,423 | 6 | 564.282,798<br>579.897,119 | 23.279 |

*Document care conține date cu caracter personal, protejat de prevederile Regulamentului (UE) nr. 679/2016 și Legii 190/2018*

| Punct început | X / Y | Punct sfârşit | X / Y | Lungime segment (** (m) |
|---|---|---|---|---|
| 6 | 564.282,798<br>579.897,119 | 7 | 564.271,287<br>579.904,842 | 13.862 |
| 7 | 564.271,287<br>579.904,842 | 8 | 563.875,012<br>579.684,971 | 453.186 |
| 8 | 563.875,012<br>579.684,971 | 1 | 563.966,586<br>579.639,185 | 102.382 |

** Lungimile segmentelor sunt determinate în planul de proiecţie Stereo 70 şi sunt rotunjite la 1 milimetru.
*** Distanţa dintre puncte este formată din segmente cumulate ce sunt mai mici decât valoarea 1 milimetru.

*Document care conține date cu caracter personal, protejat de prevederile Regulamentului (UE) nr. 679/2016 și Legii 190/2018*

# DATE DESPRE IMOBILUL NR. 8341

**Oficiul de Cadastru şi Publicitate Imobiliară NEAMT**
**Biroul de Cadastru şi Publicitate Imobiliară Bicaz**

## A. Partea I. Descrierea imobilului

**TEREN** Extravilan

**Adresa:** Jud. Neamt, UP VI, ua 475%

| Nr. Crt | Nr cadastral Nr. topografic | Suprafaţa* (mp) | Observaţii / Referinţe |
|---|---|---|---|
| A1 | 51454 | 55.400 | Sector cadastral:142 Teren neimprejmuit; |

## B. Partea II. Proprietari şi acte

| Inscrieri privitoare la dreptul de proprietate şi alte drepturi reale | | Referinţe |
|---|---|---|
| **23286 / 06/12/2021** | | |
| Act Notarial nr. Contract de vânzare aut. sub nr. 2242, din 02/12/2021 emis de BIN SZABO NOEMI; | | |
| B2 | Intabulare, drept de PROPRIETATE, cu titlu de drept de cumpărare, dobandit prin Conventie, cota actuala 1/1, cota initiala 1/1 | A1 |
| | 1) **TELEUCĂ TEODOR**<br>2) **TELEUCĂ MARIA**, bun comun | |

## C. Partea III. SARCINI .

| Inscrieri privind dezmembramintele dreptului de proprietate, drepturi reale de garanţie şi sarcini | Referinţe |
|---|---|
| NU SUNT | |

*Document care conține date cu caracter personal, protejat de prevederile Regulamentului (UE) nr. 679/2016 și Legii 190/2018*

# Anexa Nr. 1 La Partea I

## Teren

| Nr cadastral | Suprafaţa (mp)* | Observaţii / Referinţe |
|---|---|---|
| 51454 | 55.400 | |

* Suprafaţa este determinată in planul de proiecţie Stereo 70.

DETALII LINIARE IMOBIL

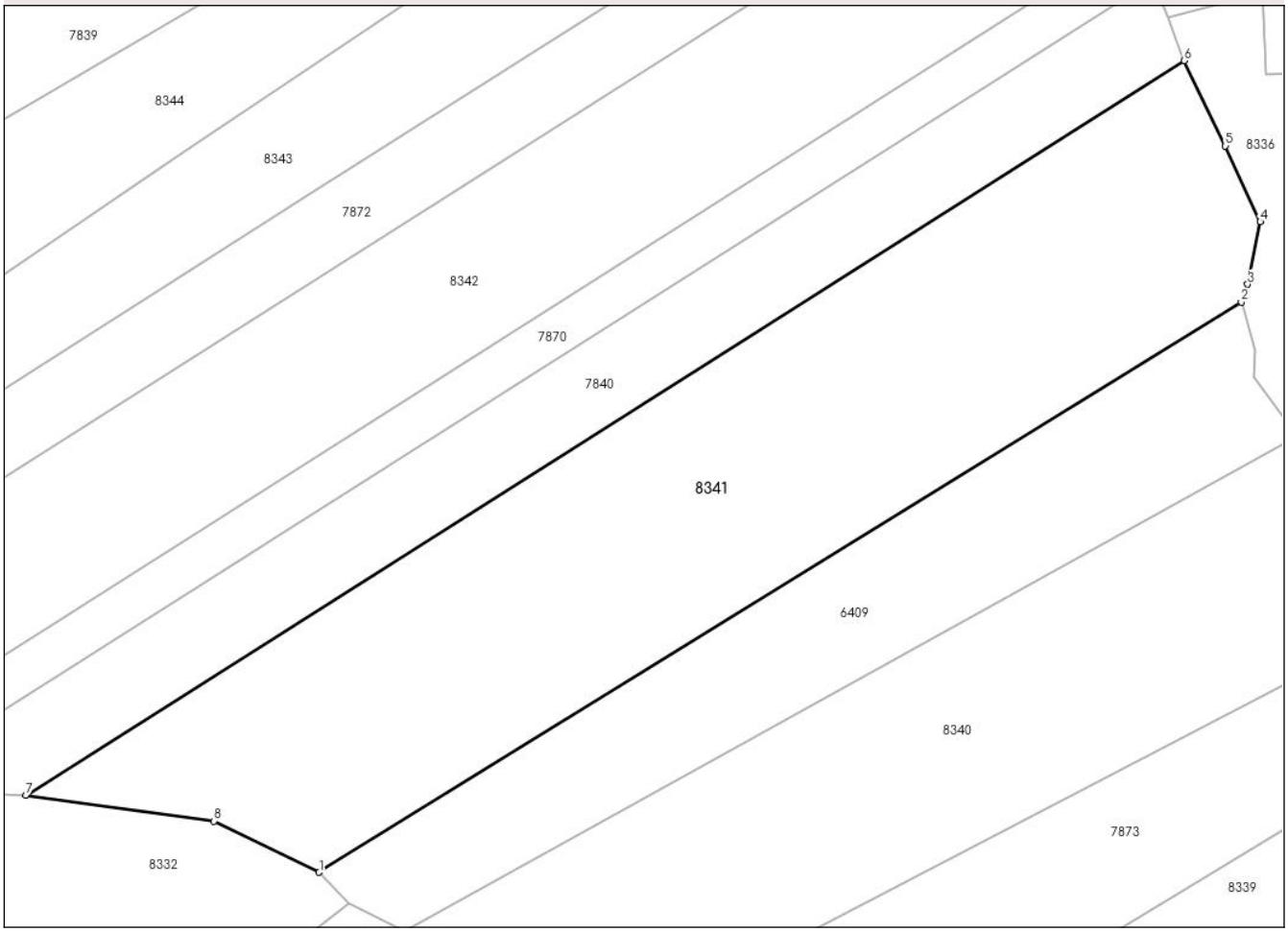


## Date referitoare la teren

| Crt | Categorie folosință | Intra vilan | Suprafaţa (mp) | Tarla | Parcelă | Nr. topo | Observaţii / Referinţe |
|---|---|---|---|---|---|---|---|
| 1 | padure | NU | 55.400 | UP VI | ua 475% | - | Fost UPV, UA74B%, UA74C%, UA74D%, UA75A% |

**Lungime Segmente**
**1) Valorile lungimilor segmentelor sunt obţinute din proiecţie în plan.**

| Punct început | X / Y | Punct sfârşit | X / Y | Lungime segment (** (m) |
|---|---|---|---|---|
| 1 | 563.836,885<br>579.711,267 | 2 | 564.246,509<br>579.964,271 | 481.459 |
| 2 | 564.246,509<br>579.964,271 | 3 | 564.249,382<br>579.972,185 | 8.419 |
| 3 | 564.249,382<br>579.972,185 | 4 | 564.254,934<br>579.999,924 | 28.289 |
| 4 | 564.254,934<br>579.999,924 | 5 | 564.239,451<br>580.033,564 | 37.032 |
| 5 | 564.239,451<br>580.033,564 | 6 | 564.221,246<br>580.071,436 | 42.02 |

*Document care conține date cu caracter personal, protejat de prevederile Regulamentului (UE) nr. 679/2016 și Legii 190/2018*

| Punct început | X / Y | Punct sfârşit | X / Y | Lungime segment (** (m) |
|---|---|---|---|---|
| 6 | 564.221,246<br>580.071,436 | 7 | 563.706,651<br>579.745,362 | 609.206 |
| 7 | 563.706,651<br>579.745,362 | 8 | 563.790,145<br>579.733,983 | 84.266 |
| 8 | 563.790,145<br>579.733,983 | 1 | 563.836,885<br>579.711,267 | 51.968 |

** Lungimile segmentelor sunt determinate în planul de proiecţie Stereo 70 şi sunt rotunjite la 1 milimetru.
*** Distanţa dintre puncte este formată din segmente cumulate ce sunt mai mici decât valoarea 1 milimetru.

*Document care conține date cu caracter personal, protejat de prevederile Regulamentului (UE) nr. 679/2016 și Legii 190/2018*

# DATE DESPRE IMOBILUL NR. 8342

**Oficiul de Cadastru şi Publicitate Imobiliară NEAMT**
**Biroul de Cadastru şi Publicitate Imobiliară Bicaz**

## A. Partea I. Descrierea imobilului

**TEREN** Extravilan

**Adresa:** Jud. Neamt, UP VI, ua 477%

| Nr. Crt | Nr cadastral Nr. topografic | Suprafaţa* (mp) | Observaţii / Referinţe |
|---|---|---|---|
| A1 | 50404 | 48.000 | Sector cadastral:142 Teren neimprejmuit; |

## B. Partea II. Proprietari şi acte

| Inscrieri privitoare la dreptul de proprietate şi alte drepturi reale | | Referinţe |
|---|---|---|
| **6862 / 15/05/2013** | | |
| Act Notarial nr. Contract de vanzare aut.nr.1681, din 10/05/2013 emis de NP SZABO NOEMI; | | |
| B2 | Intabulare, drept de PROPRIETATE, dobandit prin Conventie, cota actuala 1/1, cota initiala 1/1 | A1 |
| | 1) **TELEUCĂ TEODOR**<br>2) **TELEUCĂ MARIA**, -soti | |

## C. Partea III. SARCINI .

| Inscrieri privind dezmembramintele dreptului de proprietate, drepturi reale de garanţie şi sarcini | Referinţe |
|---|---|
| NU SUNT | |

*Document care conține date cu caracter personal, protejat de prevederile Regulamentului (UE) nr. 679/2016 și Legii 190/2018*

# Anexa Nr. 1 La Partea I

## Teren

| Nr cadastral | Suprafaţa (mp)* | Observaţii / Referinţe |
|---|---|---|
| 50404 | 48.000 | |

* Suprafaţa este determinată in planul de proiecţie Stereo 70.

DETALII LINIARE IMOBIL

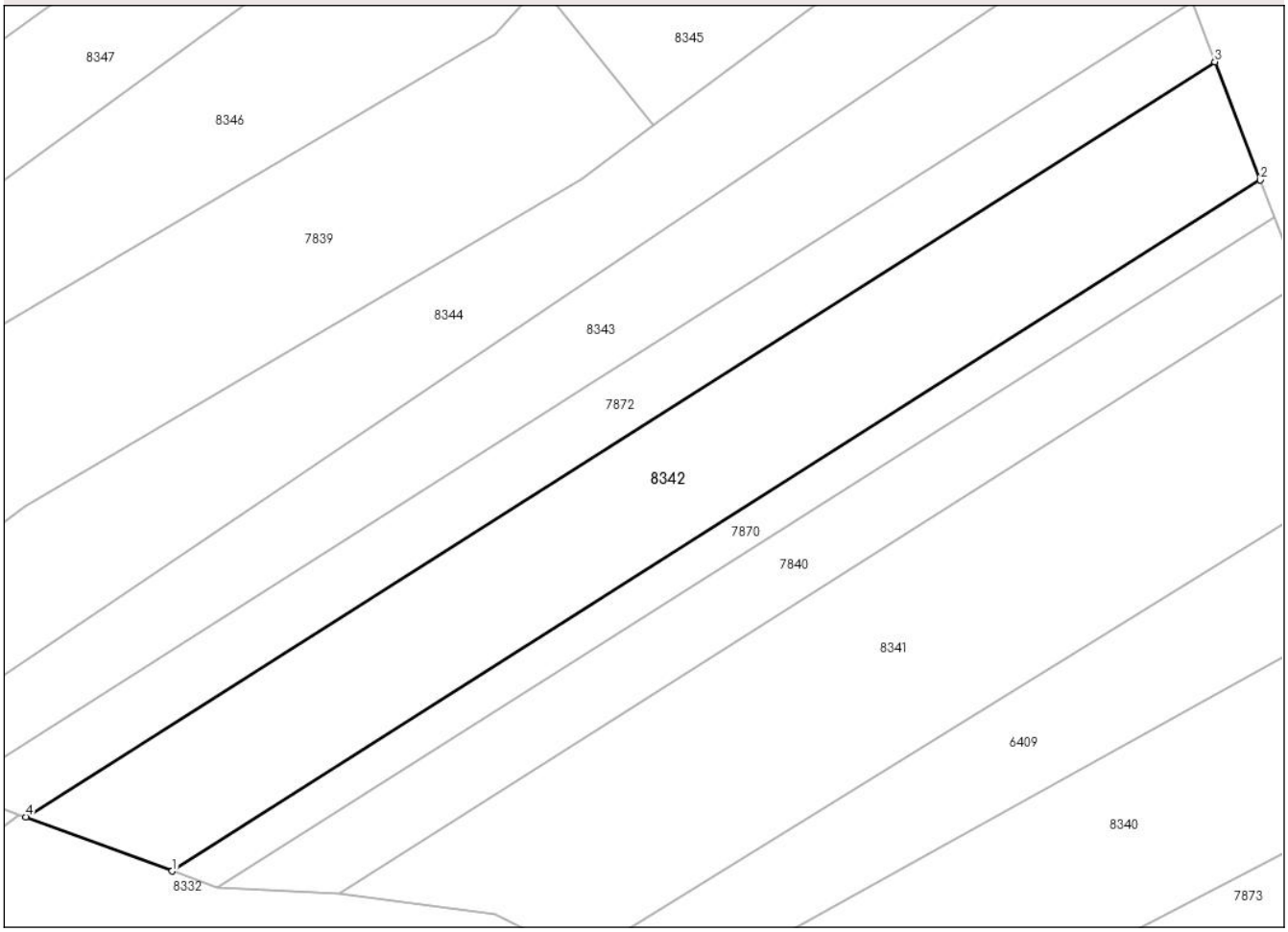


## Date referitoare la teren

| Crt | Categorie folosință | Intra vilan | Suprafaţa (mp) | Tarla | Parcelă | Nr. topo | Observaţii / Referinţe |
|---|---|---|---|---|---|---|---|
| 1 | padure | NU | 48.000 | UP VI | ua 477% | - | Fost UP V, UA 75, 77 |

**Lungime Segmente**
**1) Valorile lungimilor segmentelor sunt obţinute din proiecţie în plan.**

| Punct început | X / Y | Punct sfârşit | X / Y | Lungime segment (** (m) |
|---|---|---|---|---|
| 1 | 563.617,201<br>579.757,183 | 2 | 564.199,812<br>580.126,894 | 690.016 |
| 2 | 564.199,812<br>580.126,894 | 3 | 564.175,49<br>580.190,196 | 67.814 |
| 3 | 564.175,49<br>580.190,196 | 4 | 563.538,851<br>579.786,202 | 754.003 |
| 4 | 563.538,851<br>579.786,202 | 1 | 563.617,201<br>579.757,183 | 83.551 |

**** Lungimile segmentelor sunt determinate în planul de proiecţie Stereo 70 şi sunt rotunjite la 1 milimetru.**

*Document care conține date cu caracter personal, protejat de prevederile Regulamentului (UE) nr. 679/2016 și Legii 190/2018*

***** Distanţa dintre puncte este formată din segmente cumulate ce sunt mai mici decât valoarea 1 milimetru.**

# DATE DESPRE IMOBILUL NR. 8343

**Oficiul de Cadastru şi Publicitate Imobiliară NEAMT**
**Biroul de Cadastru şi Publicitate Imobiliară Bicaz**

## A. Partea I. Descrierea imobilului

**TEREN** Extravilan

**Adresa:** Jud. Neamt, UP VI, ua 477%

| Nr. Crt | Nr cadastral Nr. topografic | Suprafaţa* (mp) | Observaţii / Referinţe |
|---|---|---|---|
| A1 | 51054 | 37.400 | Sector cadastral:142 Teren neimprejmuit; |

## B. Partea II. Proprietari şi acte

| Inscrieri privitoare la dreptul de proprietate şi alte drepturi reale | | Referinţe |
|---|---|---|
| **16535 / 27/08/2019** | | |
| Act Notarial nr. Contract de vanzare aut. nr. 1478, din 22/08/2019 emis de NP SZABO NOEMI; | | |
| B2 | Intabulare, drept de PROPRIETATE, dobandit prin Conventie, cota actuala 1/1, cota initiala 1/1 | A1 |
| | 1) **TELEUCĂ TEODOR**<br>2) **TELEUCĂ MARIA**, -soti | |

## C. Partea III. SARCINI .

| Inscrieri privind dezmembramintele dreptului de proprietate, drepturi reale de garanţie şi sarcini | Referinţe |
|---|---|
| NU SUNT | |

*Document care conține date cu caracter personal, protejat de prevederile Regulamentului (UE) nr. 679/2016 și Legii 190/2018*

# Anexa Nr. 1 La Partea I

## Teren

| Nr cadastral | Suprafaţa (mp)* | Observaţii / Referinţe |
|---|---|---|
| 51054 | 37.400 | |

* Suprafaţa este determinată in planul de proiecţie Stereo 70.

DETALII LINIARE IMOBIL

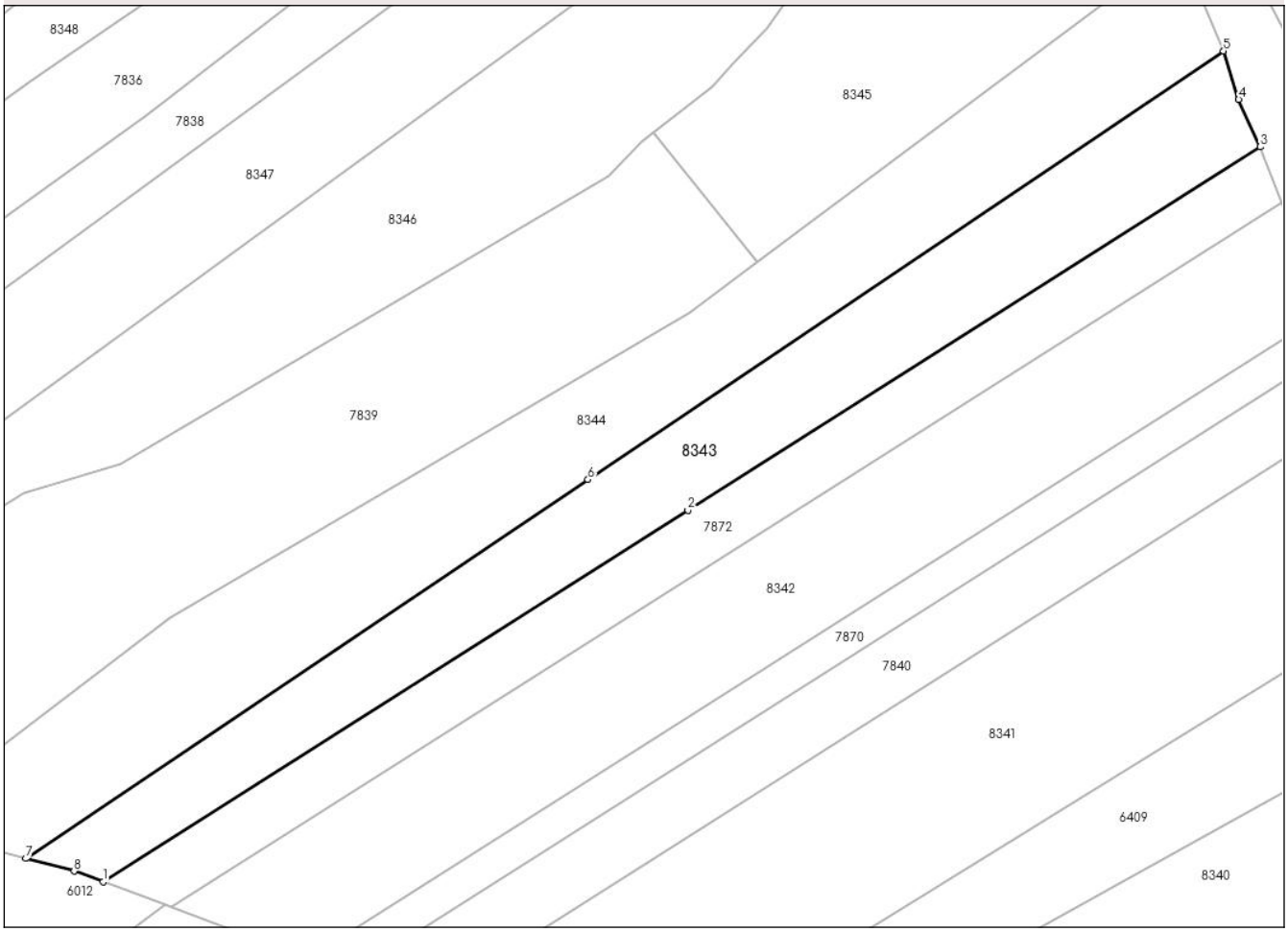


## Date referitoare la teren

| Crt | Categorie folosință | Intra vilan | Suprafaţa (mp) | Tarla | Parcelă | Nr. topo | Observaţii / Referinţe |
|---|---|---|---|---|---|---|---|
| 1 | padure | NU | 37.400 | UP VI | ua 477% | - | Fost UP V, UA 77A%, UA 77B% |

**Lungime Segmente**
**1) Valorile lungimilor segmentelor sunt obţinute din proiecţie în plan.**

| Punct început | X / Y | Punct sfârşit | X / Y | Lungime segment (** (m) |
|---|---|---|---|---|
| 1 | 563.499,52<br>579.800,77 | 2 | 563.835,017<br>580.013,665 | 397.344 |
| 2 | 563.835,017<br>580.013,665 | 3 | 564.163,28<br>580.221,97 | 388.777 |
| 3 | 564.163,28<br>580.221,97 | 4 | 564.150,955<br>580.249,063 | 29.765 |
| 4 | 564.150,955<br>580.249,063 | 5 | 564.142,2<br>580.276,832 | 29.116 |
| 5 | 564.142,2<br>580.276,832 | 6 | 563.777,658<br>580.031,293 | 439.523 |

*Document care conține date cu caracter personal, protejat de prevederile Regulamentului (UE) nr. 679/2016 și Legii 190/2018*

| Punct început | X / Y | Punct sfârşit | X / Y | Lungime segment (** (m) |
|---|---|---|---|---|
| 6 | 563.777,658<br>580.031,293 | 7 | 563.455,312<br>579.814,173 | 388.649 |
| 7 | 563.455,312<br>579.814,173 | 8 | 563.482,876<br>579.806,933 | 28.499 |
| 8 | 563.482,876<br>579.806,933 | 1 | 563.499,52<br>579.800,77 | 17.748 |

** Lungimile segmentelor sunt determinate în planul de proiecţie Stereo 70 şi sunt rotunjite la 1 milimetru.
*** Distanţa dintre puncte este formată din segmente cumulate ce sunt mai mici decât valoarea 1 milimetru.

# DATE DESPRE IMOBILUL NR. 8344

**Oficiul de Cadastru şi Publicitate Imobiliară NEAMT**
**Biroul de Cadastru şi Publicitate Imobiliară Bicaz**

## A. Partea I. Descrierea imobilului

**TEREN** Extravilan

**Adresa:** Jud. Neamt, UP VI, ua 477%

| Nr. Crt | Nr cadastral Nr. topografic | Suprafaţa* (mp) | Observaţii / Referinţe |
|---|---|---|---|
| A1 | 51047 | 49.700 | Sector cadastral:142 Teren neimprejmuit; |

## B. Partea II. Proprietari şi acte

| Inscrieri privitoare la dreptul de proprietate şi alte drepturi reale | | Referinţe |
|---|---|---|
| **16537 / 27/08/2019** | | |
| Act Notarial nr. Contract de vanzare aut. nr. 1478, din 22/08/2019 emis de NP SZABO NOEMI; | | |
| B2 | Intabulare, drept de PROPRIETATE, dobandit prin Conventie, cota actuala 1/1, cota initiala 1/1 | A1 |
| | 1) **TELEUCĂ TEODOR**<br>2) **TELEUCĂ MARIA**, -soti | |

## C. Partea III. SARCINI .

| Inscrieri privind dezmembramintele dreptului de proprietate, drepturi reale de garanţie şi sarcini | Referinţe |
|---|---|
| NU SUNT | |

*Document care conține date cu caracter personal, protejat de prevederile Regulamentului (UE) nr. 679/2016 și Legii 190/2018*

# Anexa Nr. 1 La Partea I

## Teren

| Nr cadastral | Suprafaţa (mp)* | Observaţii / Referinţe |
|---|---|---|
| 51047 | 49.700 | |

* Suprafaţa este determinată in planul de proiecţie Stereo 70.

DETALII LINIARE IMOBIL

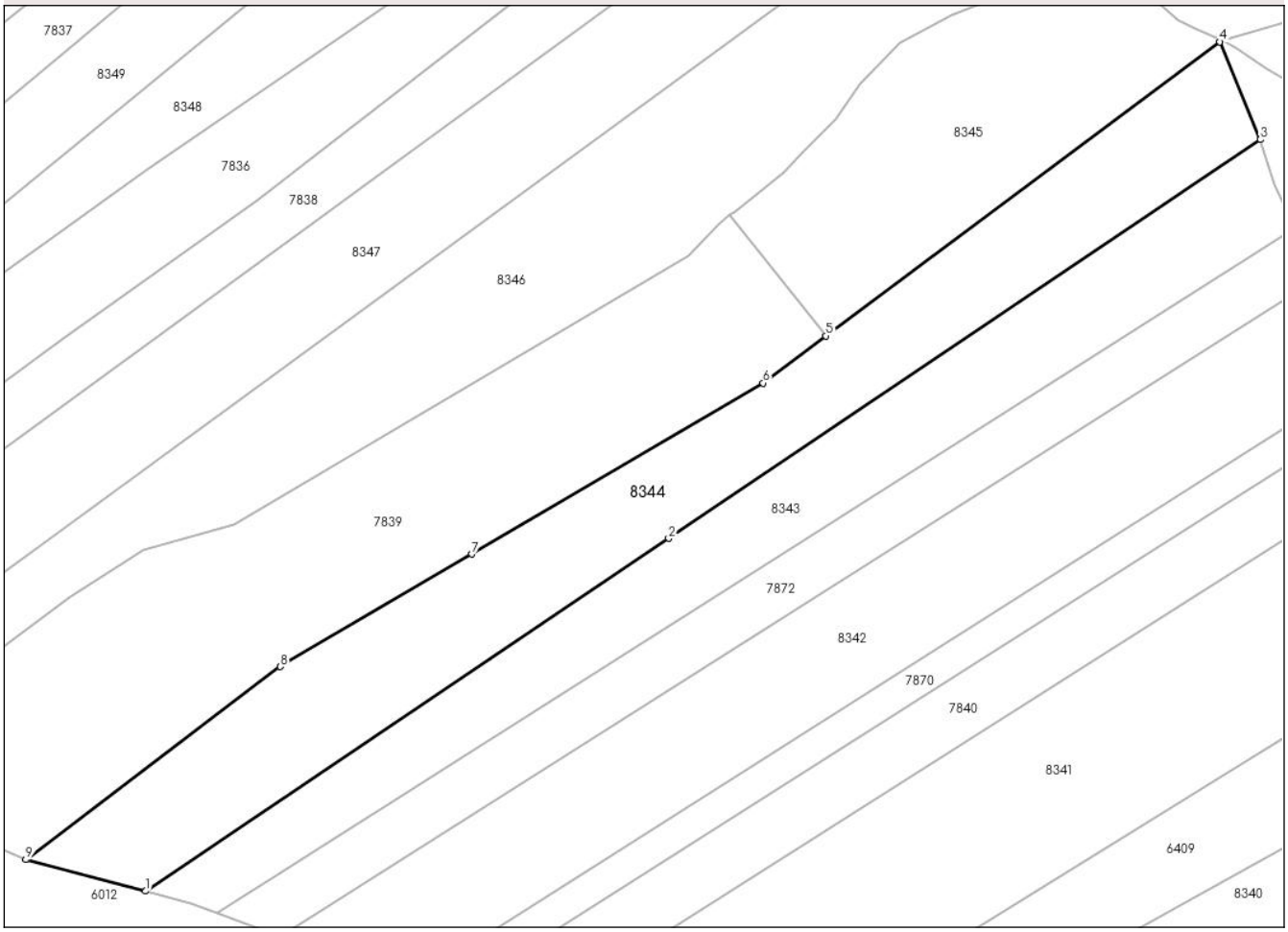


## Date referitoare la teren

| Crt | Categorie folosință | Intra vilan | Suprafaţa (mp) | Tarla | Parcelă | Nr. topo | Observaţii / Referinţe |
|---|---|---|---|---|---|---|---|
| 1 | padure | NU | 49.700 | UP VI | ua 477% | - | Fost UPV, UA77A%, UA77B% |

**Lungime Segmente**
**1) Valorile lungimilor segmentelor sunt obţinute din proiecţie în plan.**

| Punct început | X / Y | Punct sfârşit | X / Y | Lungime segment (** (m) |
|---|---|---|---|---|
| 1 | 563.455,312<br>579.814,173 | 2 | 563.777,658<br>580.031,293 | 388.649 |
| 2 | 563.777,658<br>580.031,293 | 3 | 564.142,2<br>580.276,832 | 439.523 |
| 3 | 564.142,2<br>580.276,832 | 4 | 564.117,364<br>580.336,953 | 65.049 |
| 4 | 564.117,364<br>580.336,953 | 5 | 563.874,606<br>580.155,922 | 302.826 |
| 5 | 563.874,606<br>580.155,922 | 6 | 563.835,761<br>580.126,954 | 48.457 |

*Document care conține date cu caracter personal, protejat de prevederile Regulamentului (UE) nr. 679/2016 și Legii 190/2018*

| Punct început | X / Y | Punct sfârşit | X / Y | Lungime segment (** (m) |
|---|---|---|---|---|
| 6 | 563.835,761<br>580.126,954 | 7 | 563.656,286<br>580.021,617 | 208.104 |
| 7 | 563.656,286<br>580.021,617 | 8 | 563.538,263<br>579.952,347 | 136.849 |
| 8 | 563.538,263<br>579.952,347 | 9 | 563.381,518<br>579.833,565 | 196.668 |
| 9 | 563.381,518<br>579.833,565 | 1 | 563.455,312<br>579.814,173 | 76.299 |

** Lungimile segmentelor sunt determinate în planul de proiecţie Stereo 70 şi sunt rotunjite la 1 milimetru.
*** Distanţa dintre puncte este formată din segmente cumulate ce sunt mai mici decât valoarea 1 milimetru.

*Document care conține date cu caracter personal, protejat de prevederile Regulamentului (UE) nr. 679/2016 și Legii 190/2018*

# DATE DESPRE IMOBILUL NR. 8345

**Oficiul de Cadastru şi Publicitate Imobiliară NEAMT**
**Biroul de Cadastru şi Publicitate Imobiliară Bicaz**

## A. Partea I. Descrierea imobilului

**TEREN** Extravilan

**Adresa:** Jud. Neamt, UP VII, ua 11

| Nr. Crt | Nr cadastral Nr. topografic | Suprafaţa* (mp) | Observaţii / Referinţe |
|---|---|---|---|
| A1 | 50923 | 30.000 | Sector cadastral:142 Teren neimprejmuit; |

## B. Partea II. Proprietari şi acte

| Inscrieri privitoare la dreptul de proprietate şi alte drepturi reale | | Referinţe |
|---|---|---|
| **25699 / 29/12/2017** | | |
| Act Notarial nr. Act de parcelare imobiliara aut. nr. 1791, din 29/12/2017 emis de NP Tornai Eniko; | | |
| B1 | Se infiinteaza cartea funciara 50923 a imobilului cu numarul cadastral 50923/Damuc, rezultat din dezmembrarea imobilului cu numarul cadastral 50906 inscris in cartea funciara 50906; | A1 |
| Act Administrativ nr. Titlu de Proprietate nr. 23/187, din 02/02/2005 emis de CJPSDPT Neamt; | | |
| B2 | Intabulare, drept de PROPRIETATE, dobandit prin Lege, cota actuala 1/1, cota initiala 1/1 | A1 |
| | 1) **IARCA SUSANA** | |
| | *OBSERVATII: pozitie transcrisa din CF 50906/Damuc, inscrisa prin incheierea nr. 17816 din 02/10/2017;* | |

## C. Partea III. SARCINI .

| Inscrieri privind dezmembramintele dreptului de proprietate, drepturi reale de garanţie şi sarcini | Referinţe |
|---|---|
| NU SUNT | |

*Document care conține date cu caracter personal, protejat de prevederile Regulamentului (UE) nr. 679/2016 și Legii 190/2018*

# Anexa Nr. 1 La Partea I

## Teren

| Nr cadastral | Suprafaţa (mp)* | Observaţii / Referinţe |
|---|---|---|
| 50923 | 30.000 | |

* Suprafaţa este determinată in planul de proiecţie Stereo 70.

DETALII LINIARE IMOBIL

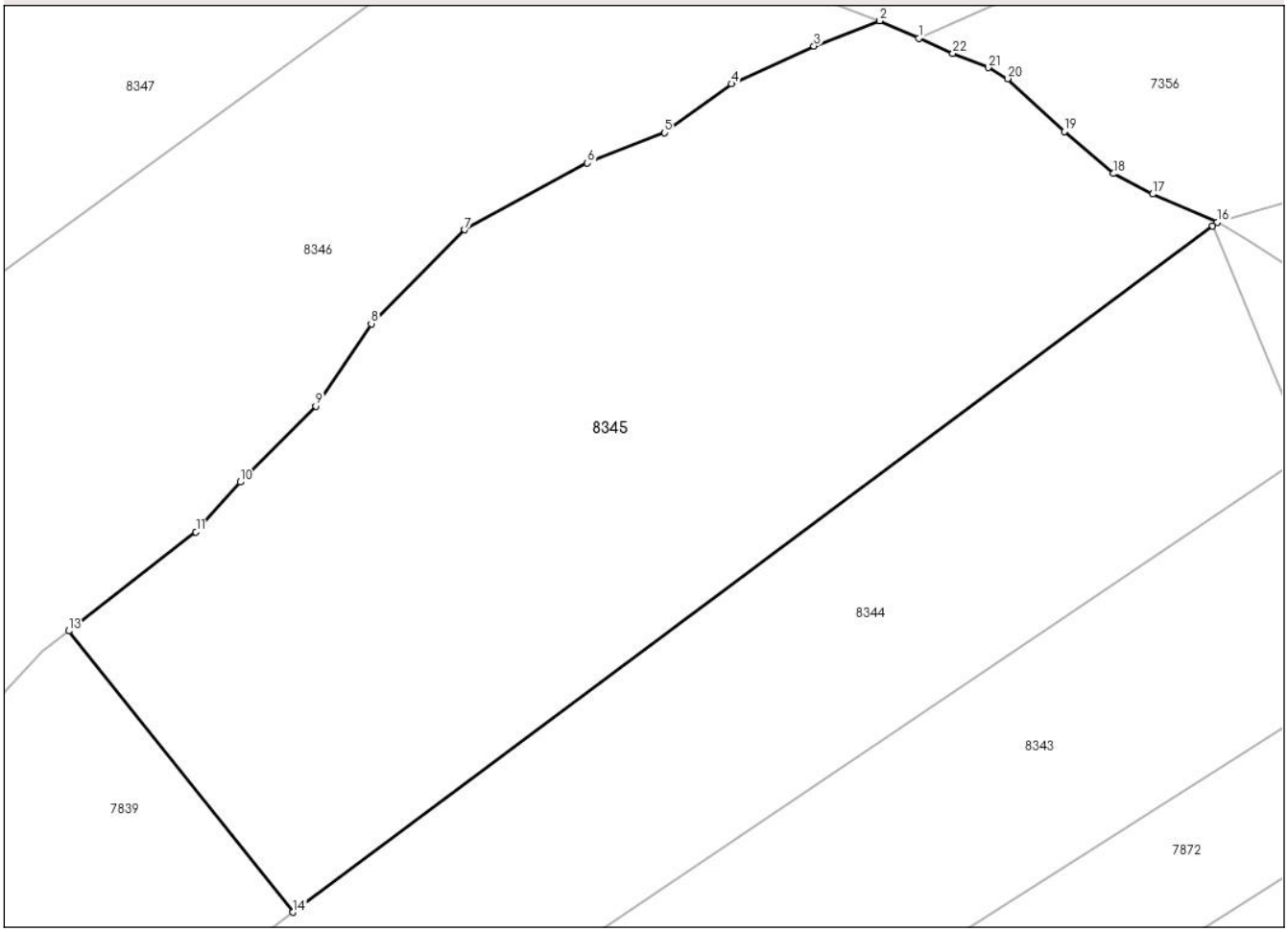


## Date referitoare la teren

| Crt | Categorie folosință | Intra vilan | Suprafaţa (mp) | Tarla | Parcelă | Nr. topo | Observaţii / Referinţe |
|---|---|---|---|---|---|---|---|
| 1 | padure | NU | 30.000 | UP VII | ua 11 | - | Fost UP V, UA77% |

**Lungime Segmente**

**1) Valorile lungimilor segmentelor sunt obţinute din proiecţie în plan.**

| Punct început | X / Y | Punct sfârşit | X / Y | Lungime segment (** (m) |
|---|---|---|---|---|
| 1 | 564.039,858<br>580.386,523 | 2 | 564.029,573<br>580.391,111 | 11.262 |
| 3 | 564.012,166<br>580.384,397 | 4 | 563.990,363<br>580.374,484 | 23.951 |
| 5 | 563.972,75<br>580.361,526 | 6 | 563.952,329<br>580.353,563 | 21.919 |
| 7 | 563.919,942<br>580.335,944 | 8 | 563.895,241<br>580.311,176 | 34.98 |
| 9 | 563.880,554<br>580.289,458 | 10 | 563.860,61<br>580.269,398 | 28.287 |

| Punct început | X / Y | Punct sfârşit | X / Y | Lungime segment (** (m) |
|---|---|---|---|---|
| 2 | 564.029,573<br>580.391,111 | 3 | 564.012,166<br>580.384,397 | 18.657 |
| 4 | 563.990,363<br>580.374,484 | 5 | 563.972,75<br>580.361,526 | 21.866 |
| 6 | 563.952,329<br>580.353,563 | 7 | 563.919,942<br>580.335,944 | 36.869 |
| 8 | 563.895,241<br>580.311,176 | 9 | 563.880,554<br>580.289,458 | 26.218 |
| 10 | 563.860,61<br>580.269,398 | 11 | 563.848,939<br>580.256,241 | 17.587 |

*Document care conține date cu caracter personal, protejat de prevederile Regulamentului (UE) nr. 679/2016 și Legii 190/2018*

| Punct început | X / Y | Punct sfârşit | X / Y | Lungime segment (** (m) |
|---|---|---|---|---|
| 11 | 563.848,939<br>580.256,241 | 12 | 563.818,023<br>580.232,181 | 39.175 |
| 13 | 563.815,385<br>580.230,142 | 14 | 563.874,606<br>580.155,922 | 94.951 |
| 15 | 564.117,364<br>580.336,953 | 16 | 564.118,668<br>580.337,925 | 1.626 |
| 17 | 564.101,634<br>580.345,377 | 18 | 564.091,275<br>580.350,783 | 11.685 |
| 19 | 564.078,363<br>580.361,845 | 20 | 564.063,342<br>580.375,829 | 20.523 |
| 21 | 564.058,191<br>580.378,76 | 22 | 564.048,825<br>580.382,524 | 10.094 |

| Punct început | X / Y | Punct sfârşit | X / Y | Lungime segment (** (m) |
|---|---|---|---|---|
| 12 | 563.818,023<br>580.232,181 | 13 | 563.815,385<br>580.230,142 | 3.334 |
| 14 | 563.874,606<br>580.155,922 | 15 | 564.117,364<br>580.336,953 | 302.826 |
| 16 | 564.118,668<br>580.337,925 | 17 | 564.101,634<br>580.345,377 | 18.593 |
| 18 | 564.091,275<br>580.350,783 | 19 | 564.078,363<br>580.361,845 | 17.003 |
| 20 | 564.063,342<br>580.375,829 | 21 | 564.058,191<br>580.378,76 | 5.927 |
| 22 | 564.048,825<br>580.382,524 | 1 | 564.039,858<br>580.386,523 | 9.818 |

**** Lungimile segmentelor sunt determinate în planul de proiecţie Stereo 70 şi sunt rotunjite la 1 milimetru.**
***** Distanţa dintre puncte este formată din segmente cumulate ce sunt mai mici decât valoarea 1 milimetru.**

*Document care conține date cu caracter personal, protejat de prevederile Regulamentului (UE) nr. 679/2016 și Legii 190/2018*

# DATE DESPRE IMOBILUL NR. 8346

**Oficiul de Cadastru şi Publicitate Imobiliară NEAMT**
**Biroul de Cadastru şi Publicitate Imobiliară Bicaz**

## A. Partea I. Descrierea imobilului

**TEREN** Extravilan

**Adresa:** Jud. Neamt, UP VI, ua 477%

| Nr. Crt | Nr cadastral Nr. topografic | Suprafaţa* (mp) | Observaţii / Referinţe |
|---|---|---|---|
| A1 | 50040 | 62.400 | Sector cadastral:142 Teren neimprejmuit; |

## B. Partea II. Proprietari şi acte

| Inscrieri privitoare la dreptul de proprietate şi alte drepturi reale | | Referinţe |
|---|---|---|
| **3579 / 20/03/2013** | | |
| Act Notarial nr. Contract de vanzare cumparare imobiliar aut.nr.882, din 18/03/2013 emis de NP BLEDEA STELUTA; | | |
| B2 | Intabulare, drept de PROPRIETATE, dobandit prin Conventie, cota actuala 1/1, cota initiala 1/1 | A1 |
| | 1) **TELEUCĂ TEODOR**<br>2) **TELEUCĂ MARIA**, -soti | |

## C. Partea III. SARCINI .

| Inscrieri privind dezmembramintele dreptului de proprietate, drepturi reale de garanţie şi sarcini | Referinţe |
|---|---|
| NU SUNT | |

*Document care conține date cu caracter personal, protejat de prevederile Regulamentului (UE) nr. 679/2016 și Legii 190/2018*

# Anexa Nr. 1 La Partea I

## Teren

| Nr cadastral | Suprafaţa (mp)* | Observaţii / Referinţe |
|---|---|---|
| 50040 | 62.400 | |

* Suprafaţa este determinată in planul de proiecţie Stereo 70.

DETALII LINIARE IMOBIL

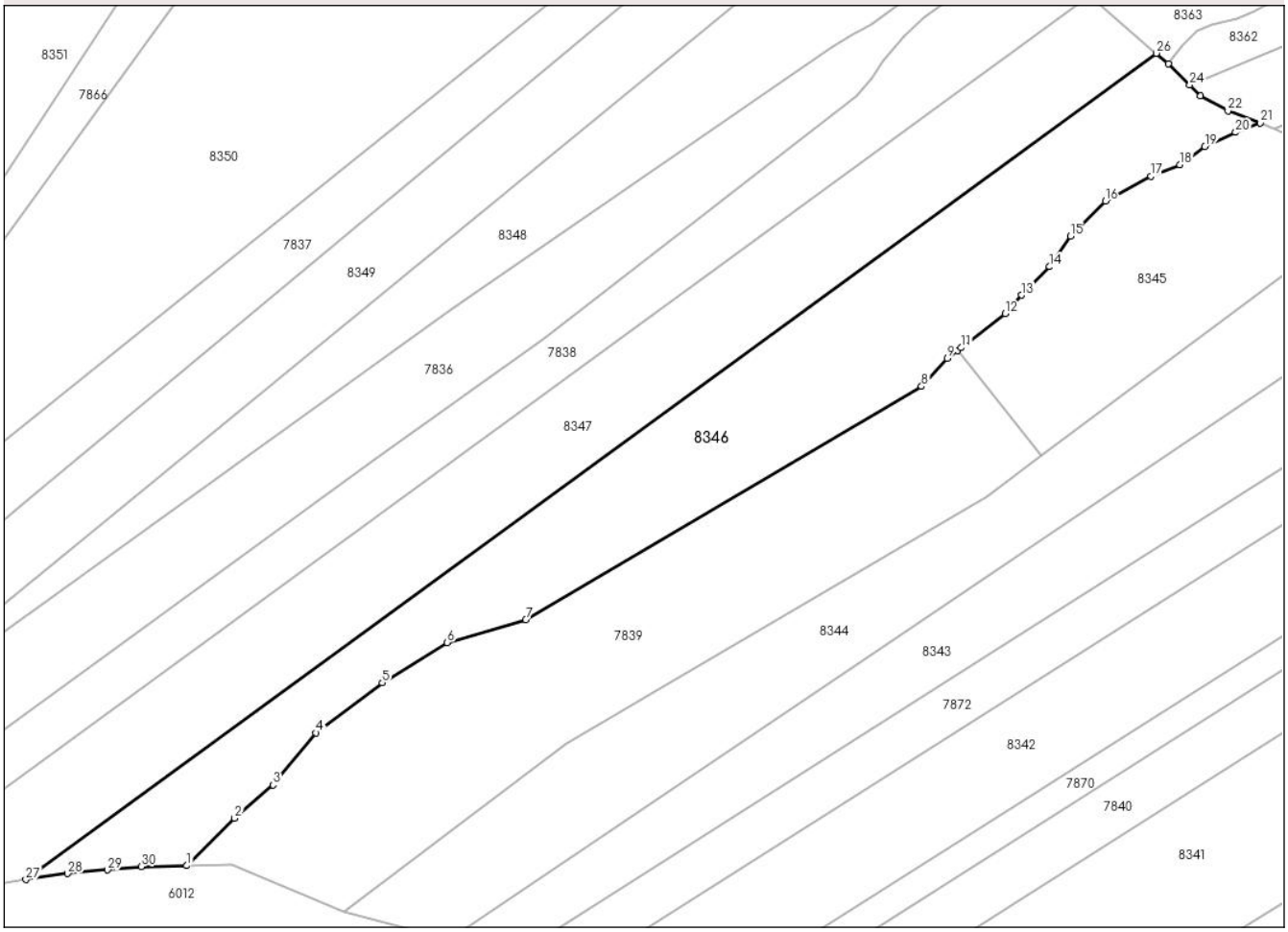


## Date referitoare la teren

| Crt | Categorie folosință | Intra vilan | Suprafaţa (mp) | Tarla | Parcelă | Nr. topo | Observaţii / Referinţe |
|---|---|---|---|---|---|---|---|
| 1 | padure | NU | 62.400 | UP VI | ua 477% | - | Fost UPV, UA77 |

**Lungime Segmente**

**1) Valorile lungimilor segmentelor sunt obţinute din proiecţie în plan.**

| Punct început | X / Y | Punct sfârşit | X / Y | Lungime segment (** (m) |
|---|---|---|---|---|
| 1 | 563.270,032<br>579.866,157 | 2 | 563.303,782<br>579.899,518 | 47.455 |
| 3 | 563.330,925<br>579.923,198 | 4 | 563.361,421<br>579.959,957 | 47.762 |
| 5 | 563.408,275<br>579.995,423 | 6 | 563.454,148<br>580.023,809 | 53.945 |
| 7 | 563.509,716<br>580.039,954 | 8 | 563.789,887<br>580.204,887 | 325.113 |
| 9 | 563.808,262<br>580.224,633 | 10 | 563.815,385<br>580.230,142 | 9.005 |

| Punct început | X / Y | Punct sfârşit | X / Y | Lungime segment (** (m) |
|---|---|---|---|---|
| 2 | 563.303,782<br>579.899,518 | 3 | 563.330,925<br>579.923,198 | 36.021 |
| 4 | 563.361,421<br>579.959,957 | 5 | 563.408,275<br>579.995,423 | 58.763 |
| 6 | 563.454,148<br>580.023,809 | 7 | 563.509,716<br>580.039,954 | 57.866 |
| 8 | 563.789,887<br>580.204,887 | 9 | 563.808,262<br>580.224,633 | 26.973 |
| 10 | 563.815,385<br>580.230,142 | 11 | 563.818,023<br>580.232,181 | 3.334 |

*Document care conține date cu caracter personal, protejat de prevederile Regulamentului (UE) nr. 679/2016 și Legii 190/2018*

| Punct început | X / Y | Punct sfârşit | X / Y | Lungime segment (** (m) |
|---|---|---|---|---|
| 11 | 563.818,023<br>580.232,181 | 12 | 563.848,939<br>580.256,241 | 39.175 |
| 13 | 563.860,61<br>580.269,398 | 14 | 563.880,554<br>580.289,458 | 28.287 |
| 15 | 563.895,241<br>580.311,176 | 16 | 563.919,942<br>580.335,944 | 34.98 |
| 17 | 563.952,329<br>580.353,563 | 18 | 563.972,75<br>580.361,526 | 21.919 |
| 19 | 563.990,363<br>580.374,484 | 20 | 564.012,166<br>580.384,397 | 23.951 |
| 21 | 564.029,573<br>580.391,111 | 22 | 564.006,694<br>580.399,701 | 24.438 |
| 23 | 563.987,271<br>580.410,36 | 24 | 563.979,714<br>580.417,928 | 10.695 |
| 25 | 563.964,617<br>580.433,047 | 26 | 563.956,175<br>580.440,387 | 11.187 |
| 27 | 563.156,094<br>579.856,206 | 28 | 563.185,758<br>579.860,46 | 29.967 |
| 29 | 563.213,913<br>579.863,051 | 30 | 563.237,672<br>579.865,476 | 23.882 |

| Punct început | X / Y | Punct sfârşit | X / Y | Lungime segment (** (m) |
|---|---|---|---|---|
| 12 | 563.848,939<br>580.256,241 | 13 | 563.860,61<br>580.269,398 | 17.587 |
| 14 | 563.880,554<br>580.289,458 | 15 | 563.895,241<br>580.311,176 | 26.218 |
| 16 | 563.919,942<br>580.335,944 | 17 | 563.952,329<br>580.353,563 | 36.869 |
| 18 | 563.972,75<br>580.361,526 | 19 | 563.990,363<br>580.374,484 | 21.866 |
| 20 | 564.012,166<br>580.384,397 | 21 | 564.029,573<br>580.391,111 | 18.657 |
| 22 | 564.006,694<br>580.399,701 | 23 | 563.987,271<br>580.410,36 | 22.156 |
| 24 | 563.979,714<br>580.417,928 | 25 | 563.964,617<br>580.433,047 | 21.366 |
| 26 | 563.956,175<br>580.440,387 | 27 | 563.156,094<br>579.856,206 | 990.655 |
| 28 | 563.185,758<br>579.860,46 | 29 | 563.213,913<br>579.863,051 | 28.274 |
| 30 | 563.237,672<br>579.865,476 | 1 | 563.270,032<br>579.866,157 | 32.367 |

** Lungimile segmentelor sunt determinate în planul de proiecţie Stereo 70 şi sunt rotunjite la 1 milimetru.
*** Distanţa dintre puncte este formată din segmente cumulate ce sunt mai mici decât valoarea 1 milimetru.

*Document care conține date cu caracter personal, protejat de prevederile Regulamentului (UE) nr. 679/2016 și Legii 190/2018*

# DATE DESPRE IMOBILUL NR. 8347

**Oficiul de Cadastru şi Publicitate Imobiliară NEAMT**
**Biroul de Cadastru şi Publicitate Imobiliară Bicaz**

## A. Partea I. Descrierea imobilului

**TEREN** Extravilan

**Adresa:** Jud. Neamt, UP VI, ua 477%

| Nr. Crt | Nr cadastral Nr. topografic | Suprafaţa* (mp) | Observaţii / Referinţe |
|---|---|---|---|
| A1 | 50041 | 62.400 | Sector cadastral:142 Teren neimprejmuit; |

## B. Partea II. Proprietari şi acte

| Inscrieri privitoare la dreptul de proprietate şi alte drepturi reale | | Referinţe |
|---|---|---|
| **3578 / 20/03/2013** | | |
| Act Notarial nr. Contract de vanzare-cumparare imobiliar aut.nr.882, din 18/03/2013 emis de NP BLEDEA STELUTA; | | |
| B2 | Intabulare, drept de PROPRIETATE, dobandit prin Conventie, cota actuala 1/1, cota initiala 1/1 | A1 |
| | 1) **TELEUCĂ TEODOR**<br>2) **TELEUCĂ MARIA**, -soti | |

## C. Partea III. SARCINI .

| Inscrieri privind dezmembramintele dreptului de proprietate, drepturi reale de garanţie şi sarcini | Referinţe |
|---|---|
| NU SUNT | |

# Anexa Nr. 1 La Partea I

## Teren

| Nr cadastral | Suprafaţa (mp)* | Observaţii / Referinţe |
|---|---|---|
| 50041 | 62.400 | |

* Suprafaţa este determinată in planul de proiecţie Stereo 70.

DETALII LINIARE IMOBIL

## Date referitoare la teren

| Crt | Categorie folosință | Intra vilan | Suprafaţa (mp) | Tarla | Parcelă | Nr. topo | Observaţii / Referinţe |
|---|---|---|---|---|---|---|---|
| 1 | padure | NU | 62.400 | UP VI | ua 477% | - | Fost UPV, UA 77 |

**Lungime Segmente**
**1) Valorile lungimilor segmentelor sunt obţinute din proiecţie în plan.**

| Punct început | X / Y | Punct sfârşit | X / Y | Lungime segment (** (m) |
|---|---|---|---|---|
| 1 | 563.156,094<br>579.856,206 | 2 | 563.956,175<br>580.440,387 | 990.655 |
| 2 | 563.956,175<br>580.440,387 | 3 | 563.908,972<br>580.481,425 | 62.548 |
| 3 | 563.908,972<br>580.481,425 | 4 | 563.073,901<br>579.871,697 | 1033.979 |
| 4 | 563.073,901<br>579.871,697 | 5 | 563.090,652<br>579.853,869 | 24.463 |
| 5 | 563.090,652<br>579.853,869 | 6 | 563.136,999<br>579.853,468 | 46.349 |

*Document care conține date cu caracter personal, protejat de prevederile Regulamentului (UE) nr. 679/2016 și Legii 190/2018*

| Punct început | X / Y | Punct sfârşit | X / Y | Lungime segment (** (m) |
|---|---|---|---|---|
| 6 | 563.136,999<br>579.853,468 | 1 | 563.156,094<br>579.856,206 | 19.29 |

** Lungimile segmentelor sunt determinate în planul de proiecţie Stereo 70 şi sunt rotunjite la 1 milimetru.
*** Distanţa dintre puncte este formată din segmente cumulate ce sunt mai mici decât valoarea 1 milimetru.

# DATE DESPRE IMOBILUL NR. 8348

**Oficiul de Cadastru şi Publicitate Imobiliară NEAMT**
**Biroul de Cadastru şi Publicitate Imobiliară Bicaz**

## A. Partea I. Descrierea imobilului

**TEREN** Extravilan

**Adresa:** Jud. Neamt, UP VI, ua 477%, 478%

| Nr. Crt | Nr cadastral Nr. topografic | Suprafaţa* (mp) | Observaţii / Referinţe |
|---|---|---|---|
| A1 | 51045 | 40.300 | Sector cadastral:142 Teren neimprejmuit; |

## B. Partea II. Proprietari şi acte

| Inscrieri privitoare la dreptul de proprietate şi alte drepturi reale | | Referinţe |
|---|---|---|
| **16536 / 27/08/2019** | | |
| Act Notarial nr. Contract de vanzare aut. nr. 1478, din 22/08/2019 emis de NP SZABO NOEMI; | | |
| B2 | Intabulare, drept de PROPRIETATE, dobandit prin Conventie, cota actuala 1/1, cota initiala 1/1 | A1 |
| | 1) **TELEUCĂ TEODOR**<br>2) **TELEUCĂ MARIA**, -soti | |

## C. Partea III. SARCINI .

| Inscrieri privind dezmembramintele dreptului de proprietate, drepturi reale de garanţie şi sarcini | Referinţe |
|---|---|
| NU SUNT | |

*Document care conține date cu caracter personal, protejat de prevederile Regulamentului (UE) nr. 679/2016 și Legii 190/2018*

# Anexa Nr. 1 La Partea I

## Teren

| Nr cadastral | Suprafaţa (mp)* | Observaţii / Referinţe |
|---|---|---|
| 51045 | 40.300 | |

* Suprafaţa este determinată in planul de proiecţie Stereo 70.

DETALII LINIARE IMOBIL




## Date referitoare la teren

| Crt | Categorie folosință | Intra vilan | Suprafaţa (mp) | Tarla | Parcelă | Nr. topo | Observaţii / Referinţe |
|---|---|---|---|---|---|---|---|
| 1 | padure | NU | 40.300 | UP VI | ua 477%, 478% | - | Fost UP V, UA77A%, UA78B% |

**Lungime Segmente**
**1) Valorile lungimilor segmentelor sunt obţinute din proiecţie în plan.**

| Punct început | X / Y | Punct sfârşit | X / Y | Lungime segment (** (m) |
|---|---|---|---|---|
| 1 | 563.833,017<br>580.526,248 | 2 | 563.852,292<br>580.535,625 | 21.435 |
| 2 | 563.852,292<br>580.535,625 | 3 | 563.790,722<br>580.584,047 | 78.33 |
| 3 | 563.790,722<br>580.584,047 | 4 | 563.125,039<br>580.038,178 | 860.876 |
| 4 | 563.125,039<br>580.038,178 | 5 | 562.992,025<br>579.929,104 | 172.017 |
| 5 | 562.992,025<br>579.929,104 | 6 | 562.994,73<br>579.927,226 | 3.293 |

*Document care conține date cu caracter personal, protejat de prevederile Regulamentului (UE) nr. 679/2016 și Legii 190/2018*

| Punct început | X / Y | Punct sfârşit | X / Y | Lungime segment (** (m) |
|---|---|---|---|---|
| 6 | 562.994,73<br>579.927,226 | 7 | 563.119,505<br>580.016,758 | 153.573 |
| 7 | 563.119,505<br>580.016,758 | 8 | 563.457,274<br>580.259,122 | 415.726 |
| 8 | 563.457,274<br>580.259,122 | 9 | 563.725,937<br>580.443,853 | 326.045 |
| 9 | 563.725,937<br>580.443,853 | 10 | 563.741,098<br>580.454,084 | 18.29 |
| 10 | 563.741,098<br>580.454,084 | 11 | 563.753,907<br>580.460,614 | 14.377 |
| 11 | 563.753,907<br>580.460,614 | 12 | 563.772,956<br>580.474,346 | 23.483 |
| 12 | 563.772,956<br>580.474,346 | 13 | 563.799,549<br>580.494,87 | 33.592 |
| 13 | 563.799,549<br>580.494,87 | 14 | 563.813,908<br>580.507,287 | 18.983 |
| 14 | 563.813,908<br>580.507,287 | 1 | 563.833,017<br>580.526,248 | 26.92 |

** Lungimile segmentelor sunt determinate în planul de proiecţie Stereo 70 şi sunt rotunjite la 1 milimetru.
*** Distanţa dintre puncte este formată din segmente cumulate ce sunt mai mici decât valoarea 1 milimetru.

*Document care conține date cu caracter personal, protejat de prevederile Regulamentului (UE) nr. 679/2016 și Legii 190/2018*

# DATE DESPRE IMOBILUL NR. 8349

**Oficiul de Cadastru şi Publicitate Imobiliară NEAMT**
**Biroul de Cadastru şi Publicitate Imobiliară Bicaz**

## A. Partea I. Descrierea imobilului

**TEREN** Extravilan

**Adresa:** Jud. Neamt, UP VI, ua 477%, 478%

| Nr. Crt | Nr cadastral Nr. topografic | Suprafaţa* (mp) | Observaţii / Referinţe |
|---|---|---|---|
| A1 | 51455 | 50.000 | Sector cadastral:142 Teren neimprejmuit; |

## B. Partea II. Proprietari şi acte

| Inscrieri privitoare la dreptul de proprietate şi alte drepturi reale | | Referinţe |
|---|---|---|
| **23288 / 06/12/2021** | | |
| Act Notarial nr. Contract de vânzare aut. sub nr.2243, din 02/12/2021 emis de BIN SZABO NOEMI; | | |
| B2 | Intabulare, drept de PROPRIETATEcu titlu de drept de cumpărare,, dobandit prin Conventie, cota actuala 1/1, cota initiala 1/1 | A1 |
| | 1) **TELEUCĂ TEODOR**<br>2) **TELEUCĂ MARIA**, bun comun | |

## C. Partea III. SARCINI .

| Inscrieri privind dezmembramintele dreptului de proprietate, drepturi reale de garanţie şi sarcini | Referinţe |
|---|---|
| NU SUNT | |

*Document care conține date cu caracter personal, protejat de prevederile Regulamentului (UE) nr. 679/2016 și Legii 190/2018*

# Anexa Nr. 1 La Partea I

## Teren

| Nr cadastral | Suprafaţa (mp)* | Observaţii / Referinţe |
|---|---|---|
| 51455 | 50.000 | |

* Suprafaţa este determinată in planul de proiecţie Stereo 70.

DETALII LINIARE IMOBIL




## Date referitoare la teren

| Crt | Categorie folosință | Intra vilan | Suprafaţa (mp) | Tarla | Parcelă | Nr. topo | Observaţii / Referinţe |
|---|---|---|---|---|---|---|---|
| 1 | padure | NU | 50.000 | UP VI | ua 477%, 478% | - | Fost UPV, UA77A%, UA78B% |

**Lungime Segmente**
**1) Valorile lungimilor segmentelor sunt obţinute din proiecţie în plan.**

| Punct început | X / Y | Punct sfârşit | X / Y | Lungime segment (** (m) |
|---|---|---|---|---|
| 1 | 563.790,722<br>580.584,047 | 2 | 563.787,477<br>580.587,244 | 4.555 |
| 2 | 563.787,477<br>580.587,244 | 3 | 563.770,242<br>580.601,819 | 22.572 |
| 3 | 563.770,242<br>580.601,819 | 4 | 563.755,356<br>580.613,102 | 18.679 |
| 4 | 563.755,356<br>580.613,102 | 5 | 563.748,753<br>580.617,054 | 7.695 |
| 5 | 563.748,753<br>580.617,054 | 6 | 563.153,068<br>580.121,137 | 775.096 |

*Document care conține date cu caracter personal, protejat de prevederile Regulamentului (UE) nr. 679/2016 și Legii 190/2018*

| Punct început | X / Y | Punct sfârşit | X / Y | Lungime segment (** (m) |
|---|---|---|---|---|
| 6 | 563.153,068<br>580.121,137 | 7 | 562.954,083<br>579.955,457 | 258.93 |
| 7 | 562.954,083<br>579.955,457 | 8 | 562.992,025<br>579.929,104 | 46.196 |
| 8 | 562.992,025<br>579.929,104 | 9 | 563.125,039<br>580.038,178 | 172.017 |
| 9 | 563.125,039<br>580.038,178 | 1 | 563.790,722<br>580.584,047 | 860.876 |

** Lungimile segmentelor sunt determinate în planul de proiecţie Stereo 70 şi sunt rotunjite la 1 milimetru.
*** Distanţa dintre puncte este formată din segmente cumulate ce sunt mai mici decât valoarea 1 milimetru.

*Document care conține date cu caracter personal, protejat de prevederile Regulamentului (UE) nr. 679/2016 și Legii 190/2018*

# DATE DESPRE IMOBILUL NR. 8350

**Oficiul de Cadastru şi Publicitate Imobiliară NEAMT**
**Biroul de Cadastru şi Publicitate Imobiliară Bicaz**

## A. Partea I. Descrierea imobilului

**TEREN** Extravilan

**Adresa:** Jud. Neamt, UP VI, ua 477%, 478%

| Nr. Crt | Nr cadastral Nr. topografic | Suprafaţa* (mp) | Observaţii / Referinţe |
|---|---|---|---|
| A1 | 51244 | 159.800 | Sector cadastral:142 Teren neimprejmuit; |

## B. Partea II. Proprietari şi acte

| Inscrieri privitoare la dreptul de proprietate şi alte drepturi reale | | Referinţe |
|---|---|---|
| **11196 / 15/07/2020** | | |
| Act Administrativ nr. Titlu de Proprietate nr. 19472, din 27/02/2018 emis de CJPSDPT Neamt; | | |
| B1 | Intabulare, drept de PROPRIETATE, dobandit prin Lege, cota actuala 1/1, cota initiala 1/1 | A1 |
| | 1) **NAGY P IOAN**<br>2) **KARACSONY LASZLO**<br>3) **TANKO LEVENTE**<br>4) **ANTAL P ANA**<br>5) **TATAR P EMA** | |

## C. Partea III. SARCINI .

| Inscrieri privind dezmembramintele dreptului de proprietate, drepturi reale de garanţie şi sarcini | Referinţe |
|---|---|
| NU SUNT | |

# Anexa Nr. 1 La Partea I

## Teren

| Nr cadastral | Suprafaţa (mp)* | Observaţii / Referinţe |
|---|---|---|
| 51244 | 159.800 | |

* Suprafaţa este determinată in planul de proiecţie Stereo 70.

DETALII LINIARE IMOBIL

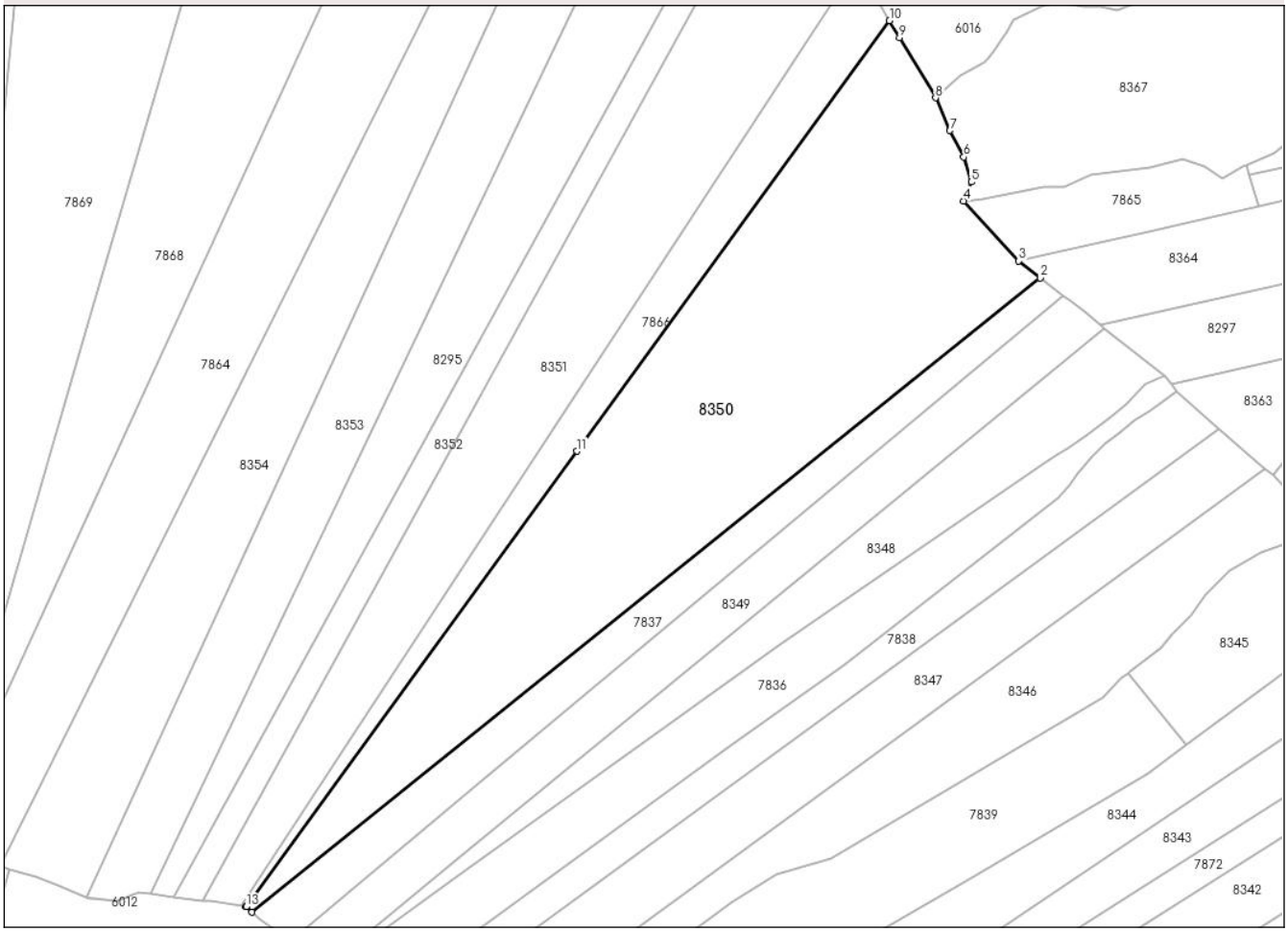


## Date referitoare la teren

| Crt | Categorie folosință | Intra vilan | Suprafaţa (mp) | Tarla | Parcelă | Nr. topo | Observaţii / Referinţe |
|---|---|---|---|---|---|---|---|
| 1 | padure | NU | 159.800 | U PVI | ua 477%, 478% | - | Fost UPV, UA77A%, UA78A%, UA78B% |

**Lungime Segmente**
**1) Valorile lungimilor segmentelor sunt obţinute din proiecţie în plan.**

| Punct început | X / Y | Punct sfârşit | X / Y | Lungime segment (** (m) |
|---|---|---|---|---|
| 1 | 562.914,716<br>579.984,605 | 2 | 563.724,888<br>580.635,823 | 1039.453 |
| 2 | 563.724,888<br>580.635,823 | 3 | 563.702,796<br>580.653,197 | 28.105 |
| 3 | 563.702,796<br>580.653,197 | 4 | 563.646,29<br>580.714,882 | 83.654 |
| 4 | 563.646,29<br>580.714,882 | 5 | 563.653,966<br>580.734,507 | 21.073 |
| 5 | 563.653,966<br>580.734,507 | 6 | 563.646,482<br>580.760,057 | 26.624 |

*Document care conține date cu caracter personal, protejat de prevederile Regulamentului (UE) nr. 679/2016 și Legii 190/2018*

| Punct început | X / Y | Punct sfârşit | X / Y | Lungime segment (** (m) |
|---|---|---|---|---|
| 6 | 563.646,482<br>580.760,057 | 7 | 563.632,121<br>580.787,277 | 30.776 |
| 7 | 563.632,121<br>580.787,277 | 8 | 563.617,364<br>580.820,85 | 36.673 |
| 8 | 563.617,364<br>580.820,85 | 9 | 563.580,378<br>580.882,768 | 72.124 |
| 9 | 563.580,378<br>580.882,768 | 10 | 563.570,075<br>580.900,014 | 20.089 |
| 10 | 563.570,075<br>580.900,014 | 11 | 563.248,694<br>580.458,034 | 546.472 |
| 11 | 563.248,694<br>580.458,034 | 12 | 562.908,535<br>579.990,217 | 578.412 |
| 12 | 562.908,535<br>579.990,217 | 13 | 562.908,752<br>579.990,184 | 0.219 |
| 13 | 562.908,752<br>579.990,184 | 1 | 562.914,716<br>579.984,605 | 8.167 |

** Lungimile segmentelor sunt determinate în planul de proiecţie Stereo 70 şi sunt rotunjite la 1 milimetru.
*** Distanţa dintre puncte este formată din segmente cumulate ce sunt mai mici decât valoarea 1 milimetru.

*Document care conține date cu caracter personal, protejat de prevederile Regulamentului (UE) nr. 679/2016 și Legii 190/2018*

# DATE DESPRE IMOBILUL NR. 8351

**Oficiul de Cadastru şi Publicitate Imobiliară NEAMT**
**Biroul de Cadastru şi Publicitate Imobiliară Bicaz**

## A. Partea I. Descrierea imobilului

**TEREN** Extravilan

**Adresa:** Jud. Neamt, UP VI, ua 478%, 479%

| Nr. Crt | Nr cadastral Nr. topografic | Suprafaţa* (mp) | Observaţii / Referinţe |
|---|---|---|---|
| A1 | 51452 | 98.000 | Sector cadastral:142 Teren neimprejmuit; |

## B. Partea II. Proprietari şi acte

| Inscrieri privitoare la dreptul de proprietate şi alte drepturi reale | | Referinţe |
|---|---|---|
| **23289 / 06/12/2021** | | |
| Act Notarial nr. Contract de vânzare aut sub nr.2244, din 02/12/2021 emis de BIN SZABO NOEMI; | | |
| B2 | Intabulare, drept de PROPRIETATE, cu titlu de drept de cumpărare, dobandit prin Conventie, cota actuala 1/1, cota initiala 1/1 | A1 |
| | 1) **TELEUCĂ TEODOR**<br>2) **TELEUCĂ MARIA**, bun comun | |

## C. Partea III. SARCINI .

| Inscrieri privind dezmembramintele dreptului de proprietate, drepturi reale de garanţie şi sarcini | Referinţe |
|---|---|
| NU SUNT | |

*Document care conține date cu caracter personal, protejat de prevederile Regulamentului (UE) nr. 679/2016 și Legii 190/2018*

# Anexa Nr. 1 La Partea I

## Teren

| Nr cadastral | Suprafaţa (mp)* | Observaţii / Referinţe |
|---|---|---|
| 51452 | 98.000 | |

* Suprafaţa este determinată in planul de proiecţie Stereo 70.

DETALII LINIARE IMOBIL

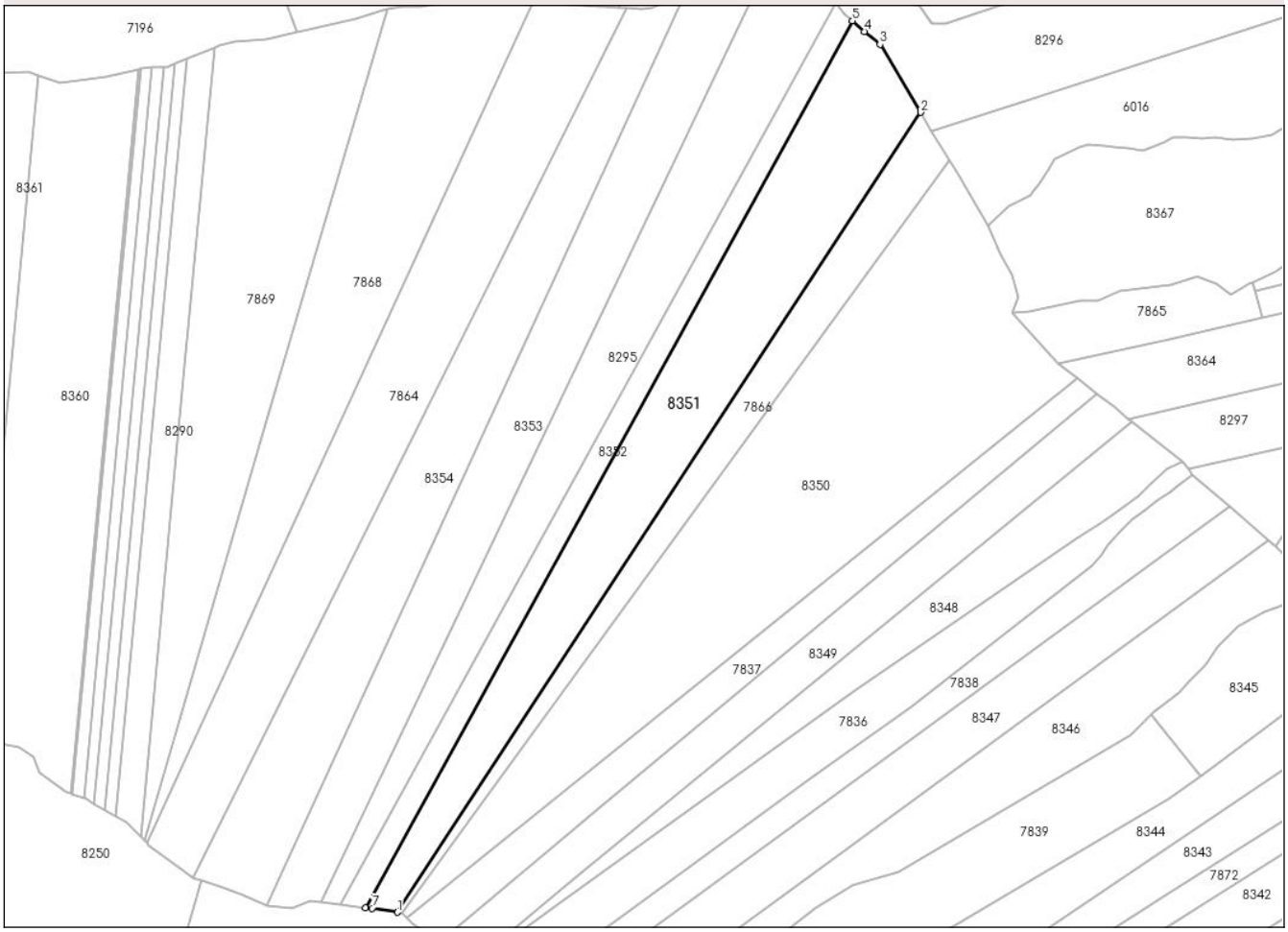


## Date referitoare la teren

| Crt | Categorie folosință | Intra vilan | Suprafaţa (mp) | Tarla | Parcelă | Nr. topo | Observaţii / Referinţe |
|---|---|---|---|---|---|---|---|
| 1 | padure | NU | 98.000 | UP VI | ua 478%, 479% | - | Fost UPV, UA79A%, UA79B%, UA78A%, UA78B% |

**Lungime Segmente**

**1) Valorile lungimilor segmentelor sunt obţinute din proiecţie în plan.**

| Punct început | X / Y | Punct sfârşit | X / Y | Lungime segment (** (m) |
|---|---|---|---|---|
| 1 | 562.903,122<br>579.991,043 | 2 | 563.535,747<br>580.957,483 | 1155.085 |
| 2 | 563.535,747<br>580.957,483 | 3 | 563.486,701<br>581.039,59 | 95.64 |
| 3 | 563.486,701<br>581.039,59 | 4 | 563.467,619<br>581.055,217 | 24.664 |
| 4 | 563.467,619<br>581.055,217 | 5 | 563.453,154<br>581.068,196 | 19.434 |
| 5 | 563.453,154<br>581.068,196 | 6 | 562.864,359<br>579.996,619 | 1222.684 |

*Document care conține date cu caracter personal, protejat de prevederile Regulamentului (UE) nr. 679/2016 și Legii 190/2018*

| Punct început | X / Y | Punct sfârşit | X / Y | Lungime segment (** (m) |
|---|---|---|---|---|
| 6 | 562.864,359<br>579.996,619 | 7 | 562.872,18<br>579.995,765 | 7.867 |
| 7 | 562.872,18<br>579.995,765 | 1 | 562.903,122<br>579.991,043 | 31.3 |

** Lungimile segmentelor sunt determinate în planul de proiecţie Stereo 70 şi sunt rotunjite la 1 milimetru.
*** Distanţa dintre puncte este formată din segmente cumulate ce sunt mai mici decât valoarea 1 milimetru.

*Document care conține date cu caracter personal, protejat de prevederile Regulamentului (UE) nr. 679/2016 și Legii 190/2018*

# DATE DESPRE IMOBILUL NR. 8352

**Oficiul de Cadastru şi Publicitate Imobiliară NEAMT**
**Biroul de Cadastru şi Publicitate Imobiliară Bicaz**

## A. Partea I. Descrierea imobilului

**TEREN** Extravilan

**Adresa:** Jud. Neamt, UP VI, ua 478%, 479%

| Nr. Crt | Nr cadastral Nr. topografic | Suprafaţa* (mp) | Observaţii / Referinţe |
|---|---|---|---|
| A1 | 51453 | 34.600 | Sector cadastral:142 Teren neimprejmuit; |

## B. Partea II. Proprietari şi acte

| Inscrieri privitoare la dreptul de proprietate şi alte drepturi reale | | Referinţe |
|---|---|---|
| **23284 / 06/12/2021** | | |
| Act Notarial nr. Contract de vânzare aut. sub nr.2242, din 02/12/2021 emis de BIN SZABO NOEMI; | | |
| B2 | Intabulare, drept de PROPRIETATE, cu titlu de drept de cumpărare, dobandit prin Conventie, cota actuala 1/1, cota initiala 1/1 | A1 |
| | 1) **TELEUCA TEODOR**<br>2) **TELEUCĂ MARIA**, bun comun | |

## C. Partea III. SARCINI .

| Inscrieri privind dezmembramintele dreptului de proprietate, drepturi reale de garanţie şi sarcini | Referinţe |
|---|---|
| NU SUNT | |

*Document care conține date cu caracter personal, protejat de prevederile Regulamentului (UE) nr. 679/2016 și Legii 190/2018*

# Anexa Nr. 1 La Partea I

## Teren

| Nr cadastral | Suprafaţa (mp)* | Observaţii / Referinţe |
|---|---|---|
| 51453 | 34.600 | |

* Suprafaţa este determinată in planul de proiecţie Stereo 70.

DETALII LINIARE IMOBIL

## Date referitoare la teren

| Crt | Categorie folosință | Intra vilan | Suprafaţa (mp) | Tarla | Parcelă | Nr. topo | Observaţii / Referinţe |
|---|---|---|---|---|---|---|---|
| 1 | padure | NU | 34.600 | UP VI | ua 478%, 479% | - | Fost UPV, UA79A%, UA79B%, UA78B% |

**Lungime Segmente**

**1) Valorile lungimilor segmentelor sunt obţinute din proiecţie în plan.**

| Punct început | X / Y | Punct sfârşit | X / Y | Lungime segment (** (m) |
|---|---|---|---|---|
| 1 | 562.864,359<br>579.996,619 | 2 | 563.453,154<br>581.068,196 | 1222.684 |
| 2 | 563.453,154<br>581.068,196 | 3 | 563.443,351<br>581.076,991 | 13.17 |
| 3 | 563.443,351<br>581.076,991 | 4 | 563.432,878<br>581.089,592 | 16.385 |
| 4 | 563.432,878<br>581.089,592 | 5 | 562.834,138<br>579.999,917 | 1243.335 |
| 5 | 562.834,138<br>579.999,917 | 1 | 562.864,359<br>579.996,619 | 30.4 |

*Document care conține date cu caracter personal, protejat de prevederile Regulamentului (UE) nr. 679/2016 și Legii 190/2018*

** Lungimile segmentelor sunt determinate în planul de proiecţie Stereo 70 şi sunt rotunjite la 1 milimetru.
*** Distanţa dintre puncte este formată din segmente cumulate ce sunt mai mici decât valoarea 1 milimetru.

# DATE DESPRE IMOBILUL NR. 8353

**Oficiul de Cadastru şi Publicitate Imobiliară NEAMT**
**Biroul de Cadastru şi Publicitate Imobiliară Bicaz**

## A. Partea I. Descrierea imobilului

**TEREN** Extravilan

**Adresa:** Jud. Neamt, UP VI, ua 478%, 479%

| Nr. Crt | Nr cadastral Nr. topografic | Suprafaţa* (mp) | Observaţii / Referinţe |
|---|---|---|---|
| A1 | 50818 | 82.400 | Sector cadastral:142 Teren neimprejmuit; |

## B. Partea II. Proprietari şi acte

| Inscrieri privitoare la dreptul de proprietate şi alte drepturi reale | | Referinţe |
|---|---|---|
| **4435 / 21/02/2022** | | |
| Act Notarial nr. Contract de vânzare aut. nr.332, din 18/02/2022 emis de NP SZABO NOEMI; | | |
| B16 | Intabulare, drept de PROPRIETATE, cu titlu de drept de cumparare, ca bun comun,, dobandit prin Conventie, cota actuala 1/1, cota initiala 1/1 | A1 |
| | 1) **TELEUCĂ TEODOR**<br>2) **TELEUCĂ MARIA**, -soti | |

## C. Partea III. SARCINI .

| Inscrieri privind dezmembramintele dreptului de proprietate, drepturi reale de garanţie şi sarcini | Referinţe |
|---|---|
| NU SUNT | |

*Document care conține date cu caracter personal, protejat de prevederile Regulamentului (UE) nr. 679/2016 și Legii 190/2018*

# Anexa Nr. 1 La Partea I

## Teren

| Nr cadastral | Suprafaţa (mp)* | Observaţii / Referinţe |
|---|---|---|
| 50818 | 82.400 | |

* Suprafaţa este determinată in planul de proiecţie Stereo 70.

DETALII LINIARE IMOBIL

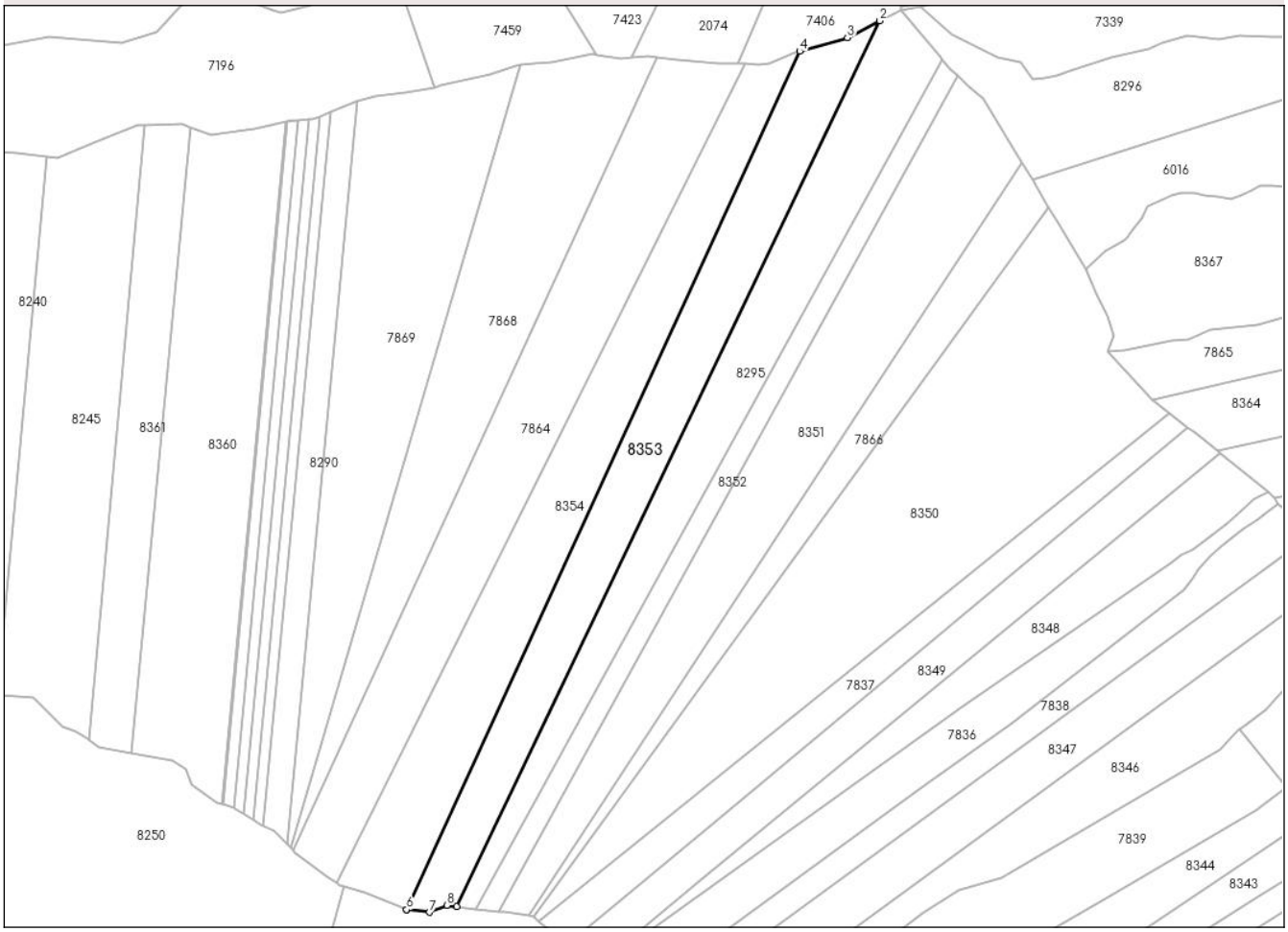


## Date referitoare la teren

| Crt | Categorie folosință | Intra vilan | Suprafaţa (mp) | Tarla | Parcelă | Nr. topo | Observaţii / Referinţe |
|---|---|---|---|---|---|---|---|
| 1 | padure | NU | 82.400 | UP VI | ua 478%, 479% | - | Fost UPV, UA79% |

**Lungime Segmente**
**1) Valorile lungimilor segmentelor sunt obţinute din proiecţie în plan.**

| Punct început | X / Y | Punct sfârşit | X / Y | Lungime segment (** (m) |
|---|---|---|---|---|
| 1 | 562.810,098<br>580.003,199 | 2 | 563.353,261<br>581.139,15 | 1259.131 |
| 2 | 563.353,261<br>581.139,15 | 3 | 563.311,445<br>581.117,524 | 47.077 |
| 3 | 563.311,445<br>581.117,524 | 4 | 563.250,241<br>581.099,948 | 63.678 |
| 4 | 563.250,241<br>581.099,948 | 5 | 562.745,248<br>579.999,427 | 1210.853 |
| 5 | 562.745,248<br>579.999,427 | 6 | 562.745,569<br>579.999,288 | 0.35 |

*Document care conține date cu caracter personal, protejat de prevederile Regulamentului (UE) nr. 679/2016 și Legii 190/2018*

| Punct început | X / Y | Punct sfârşit | X / Y | Lungime segment (** (m) |
|---|---|---|---|---|
| 6 | 562.745,569<br>579.999,288 | 7 | 562.775,146<br>579.995,929 | 29.767 |
| 7 | 562.775,146<br>579.995,929 | 8 | 562.797,611<br>580.004,92 | 24.197 |
| 8 | 562.797,611<br>580.004,92 | 1 | 562.810,098<br>580.003,199 | 12.605 |

** Lungimile segmentelor sunt determinate în planul de proiecţie Stereo 70 şi sunt rotunjite la 1 milimetru.
*** Distanţa dintre puncte este formată din segmente cumulate ce sunt mai mici decât valoarea 1 milimetru.

*Document care conține date cu caracter personal, protejat de prevederile Regulamentului (UE) nr. 679/2016 și Legii 190/2018*

# DATE DESPRE IMOBILUL NR. 8354

**Oficiul de Cadastru şi Publicitate Imobiliară NEAMT**
**Biroul de Cadastru şi Publicitate Imobiliară Bicaz**

## A. Partea I. Descrierea imobilului

**TEREN** Extravilan

**Adresa:** Jud. Neamt, Extravilan Damuc, punctul Trei Fântâni UP VI, ua 479%, 480%

| Nr. Crt | Nr cadastral Nr. topografic | Suprafaţa* (mp) | Observaţii / Referinţe |
|---|---|---|---|
| A1 | 50817 | 90.000 | Sector cadastral:142 Teren neimprejmuit; |

## B. Partea II. Proprietari şi acte

| Inscrieri privitoare la dreptul de proprietate şi alte drepturi reale | | Referinţe |
|---|---|---|
| **2350 / 13/02/2017** | | |
| Act Notarial nr. Contract de vanzare aut. nr. 167, din 10/02/2017 emis de NP FLOAREŞ Anca; | | |
| B2 | Intabulare, drept de PROPRIETATE, dobandit prin Conventie, cota actuala 1/1, cota initiala 1/1 | A1 |
| | 1) **TELEUCĂ TEODOR**<br>2) **TELEUCĂ MARIA**, -soti | |

## C. Partea III. SARCINI .

| Inscrieri privind dezmembramintele dreptului de proprietate, drepturi reale de garanţie şi sarcini | Referinţe |
|---|---|
| NU SUNT | |

# Anexa Nr. 1 La Partea I

## Teren

| Nr cadastral | Suprafaţa (mp)* | Observaţii / Referinţe |
|---|---|---|
| 50817 | 90.000 | |

* Suprafaţa este determinată in planul de proiecţie Stereo 70.

DETALII LINIARE IMOBIL

## Date referitoare la teren

| Crt | Categorie folosință | Intra vilan | Suprafaţa (mp) | Tarla | Parcelă | Nr. topo | Observaţii / Referinţe |
|---|---|---|---|---|---|---|---|
| 1 | padure | NU | 90.000 | UP VI | ua 479%, 480% | - | Fost UPV,UA79%, UA80% |

**Lungime Segmente**
**1) Valorile lungimilor segmentelor sunt obţinute din proiecţie în plan.**

| Punct început | X / Y | Punct sfârşit | X / Y | Lungime segment (** (m) |
|---|---|---|---|---|
| 1 | 562.665,743<br>580.028,884 | 2 | 562.692,172<br>580.021,223 | 27.517 |
| 2 | 562.692,172<br>580.021,223 | 3 | 562.715,053<br>580.012,513 | 24.483 |
| 3 | 562.715,053<br>580.012,513 | 4 | 562.745,248<br>579.999,427 | 32.909 |
| 4 | 562.745,248<br>579.999,427 | 5 | 563.250,241<br>581.099,948 | 1210.853 |
| 5 | 563.250,241<br>581.099,948 | 6 | 563.243,595<br>581.098,04 | 6.914 |

*Document care conține date cu caracter personal, protejat de prevederile Regulamentului (UE) nr. 679/2016 și Legii 190/2018*

| Punct început | X / Y | Punct sfârşit | X / Y | Lungime segment (** (m) |
|---|---|---|---|---|
| 6 | 563.243,595<br>581.098,04 | 7 | 563.211,334<br>581.083,913 | 35.219 |
| 7 | 563.211,334<br>581.083,913 | 8 | 563.197,638<br>581.082,818 | 13.74 |
| 8 | 563.197,638<br>581.082,818 | 9 | 563.179,627<br>581.083,526 | 18.025 |
| 9 | 563.179,627<br>581.083,526 | 10 | 562.656,099<br>580.032,993 | 1173.755 |
| 10 | 562.656,099<br>580.032,993 | 11 | 562.659,297<br>580.030,758 | 3.902 |
| 11 | 562.659,297<br>580.030,758 | 1 | 562.665,743<br>580.028,884 | 6.713 |

** Lungimile segmentelor sunt determinate în planul de proiecţie Stereo 70 şi sunt rotunjite la 1 milimetru.
*** Distanţa dintre puncte este formată din segmente cumulate ce sunt mai mici decât valoarea 1 milimetru.

*Document care conține date cu caracter personal, protejat de prevederile Regulamentului (UE) nr. 679/2016 și Legii 190/2018*

# DATE DESPRE IMOBILUL NR. 8355

**Oficiul de Cadastru şi Publicitate Imobiliară NEAMT**
**Biroul de Cadastru şi Publicitate Imobiliară Bicaz**

## A. Partea I. Descrierea imobilului

**TEREN** Extravilan

**Adresa:** Jud. Neamt, UP VI, ua 480%

| Nr. Crt | Nr cadastral Nr. topografic | Suprafaţa* (mp) | Observaţii / Referinţe |
|---|---|---|---|
| A1 | 50010 | 12.000 | Sector cadastral:142 Teren neimprejmuit; |

## B. Partea II. Proprietari şi acte

| Inscrieri privitoare la dreptul de proprietate şi alte drepturi reale | | Referinţe |
|---|---|---|
| **5956 / 11/11/2010** | | |
| Hotarare Judecatoreasca nr. SENTINTA CIVILA NR. 2802, din 12/12/2007 emis de JUDECATORIA MOINESTI; | | |
| B1 | Se infiinteaza cartea funciara 50010 a imobilului cu numarul cadastral 50010/Damuc, rezultat din dezmembrarea imobilului cu numarul cadastral 136 (identificator electronic 50008) inscris in cartea funciara 79/N (identificator electronic 50008); | A1 |
| **5957 / 11/11/2010** | | |
| Hotarare Judecatoreasca nr. SENTINTA CIVILA NR. 2802, din 12/12/2007 emis de JUDECATORIA MOINESTI; | | |
| B4 | Intabulare, drept de PROPRIETATEca urmare a partajarii averii succesorala ramasa de pe urma defunctilor RADULY MICLOS si RADUI IANOS -, dobandit prin Iesire Din Indiviziune, cota actuala 1/1, cota initiala 1/1 | A1 |
| | 1) **RADULY LADISLAU** | |

## C. Partea III. SARCINI .

| Inscrieri privind dezmembramintele dreptului de proprietate, drepturi reale de garanţie şi sarcini | Referinţe |
|---|---|
| NU SUNT | |

*Document care conține date cu caracter personal, protejat de prevederile Regulamentului (UE) nr. 679/2016 și Legii 190/2018*

# Anexa Nr. 1 La Partea I

## Teren

| Nr cadastral | Suprafaţa (mp)* | Observaţii / Referinţe |
|---|---|---|
| 50010 | 12.000 | |

* Suprafaţa este determinată in planul de proiecţie Stereo 70.

DETALII LINIARE IMOBIL

## Date referitoare la teren

| Crt | Categorie folosință | Intra vilan | Suprafaţa (mp) | Tarla | Parcelă | Nr. topo | Observaţii / Referinţe |
|---|---|---|---|---|---|---|---|
| 1 | padure | NU | 12.000 | UP VI | ua 480% | - | Fost UP V, UA 80 |

**Lungime Segmente**
**1) Valorile lungimilor segmentelor sunt obţinute din proiecţie în plan.**

| Punct început | X / Y | Punct sfârşit | X / Y | Lungime segment (** (m) |
|---|---|---|---|---|
| 1 | 562.548,911<br>580.114,591 | 2 | 562.558,52<br>580.108,764 | 11.238 |
| 2 | 562.558,52<br>580.108,764 | 3 | 562.561,431<br>580.107,263 | 3.275 |
| 3 | 562.561,431<br>580.107,263 | 4 | 562.647,626<br>581.021,989 | 918.778 |
| 4 | 562.647,626<br>581.021,989 | 5 | 562.633,894<br>581.016,454 | 14.806 |
| 5 | 562.633,894<br>581.016,454 | 1 | 562.548,911<br>580.114,591 | 905.858 |

*Document care conține date cu caracter personal, protejat de prevederile Regulamentului (UE) nr. 679/2016 și Legii 190/2018*

** Lungimile segmentelor sunt determinate în planul de proiecţie Stereo 70 şi sunt rotunjite la 1 milimetru.
*** Distanţa dintre puncte este formată din segmente cumulate ce sunt mai mici decât valoarea 1 milimetru.

*Document care conține date cu caracter personal, protejat de prevederile Regulamentului (UE) nr. 679/2016 și Legii 190/2018*

# DATE DESPRE IMOBILUL NR. 8356

**Oficiul de Cadastru şi Publicitate Imobiliară NEAMT**
**Biroul de Cadastru şi Publicitate Imobiliară Bicaz**

## A. Partea I. Descrierea imobilului

**TEREN** Extravilan

**Adresa:** Jud. Neamt, UP VI, ua 480%

| Nr. Crt | Nr cadastral Nr. topografic | Suprafaţa* (mp) | Observaţii / Referinţe |
|---|---|---|---|
| A1 | 50012 | 12.000 | Sector cadastral:142 Teren neimprejmuit; |

## B. Partea II. Proprietari şi acte

| Inscrieri privitoare la dreptul de proprietate şi alte drepturi reale | | Referinţe |
|---|---|---|
| **5956 / 11/11/2010** | | |
| Hotarare Judecatoreasca nr. SENTINTA CIVILA NR. 2802, din 12/12/2007 emis de JUDECATORIA MOINESTI; | | |
| B1 | Se infiinteaza cartea funciara 50012 a imobilului cu numarul cadastral 50012/Damuc, rezultat din dezmembrarea imobilului cu numarul cadastral 136 (identificator electronic 50008) inscris in cartea funciara 79/N (identificator electronic 50008); | A1 |
| **6560 / 09/12/2010** | | |
| Hotarare Judecatoreasca nr. 2802, din 12/12/2007 emis de JUDECATORIA MOINESTI; | | |
| B5 | Intabulare, drept de PROPRIETATE, dobandit prin Hotarare Judecatoreasca, cota actuala 1/1, cota initiala 1/1 | A1 |
| | 1) **LASZLO MARGIT** | |

## C. Partea III. SARCINI .

| Inscrieri privind dezmembramintele dreptului de proprietate, drepturi reale de garanţie şi sarcini | Referinţe |
|---|---|
| NU SUNT | |

# Anexa Nr. 1 La Partea I

## Teren

| Nr cadastral | Suprafaţa (mp)* | Observaţii / Referinţe |
|---|---|---|
| 50012 | 12.000 | |

* Suprafaţa este determinată in planul de proiecţie Stereo 70.

DETALII LINIARE IMOBIL

## Date referitoare la teren

| Crt | Categorie folosință | Intra vilan | Suprafaţa (mp) | Tarla | Parcelă | Nr. topo | Observaţii / Referinţe |
|---|---|---|---|---|---|---|---|
| 1 | padure | NU | 12.000 | UP VI | ua 480% | - | Fost UP V, UA 80 |

**Lungime Segmente**
**1) Valorile lungimilor segmentelor sunt obţinute din proiecţie în plan.**

| Punct început | X / Y | Punct sfârşit | X / Y | Lungime segment (** (m) |
|---|---|---|---|---|
| 1 | 562.620,114<br>581.012,43 | 2 | 562.536,235<br>580.122,278 | 894.095 |
| 2 | 562.536,235<br>580.122,278 | 3 | 562.548,911<br>580.114,591 | 14.825 |
| 3 | 562.548,911<br>580.114,591 | 4 | 562.633,894<br>581.016,454 | 905.858 |
| 4 | 562.633,894<br>581.016,454 | 5 | 562.624,676<br>581.012,739 | 9.938 |
| 5 | 562.624,676<br>581.012,739 | 1 | 562.620,114<br>581.012,43 | 4.572 |

*Document care conține date cu caracter personal, protejat de prevederile Regulamentului (UE) nr. 679/2016 și Legii 190/2018*

** Lungimile segmentelor sunt determinate în planul de proiecţie Stereo 70 şi sunt rotunjite la 1 milimetru.
*** Distanţa dintre puncte este formată din segmente cumulate ce sunt mai mici decât valoarea 1 milimetru.

# DATE DESPRE IMOBILUL NR. 8357

**Oficiul de Cadastru şi Publicitate Imobiliară NEAMT**
**Biroul de Cadastru şi Publicitate Imobiliară Bicaz**

## A. Partea I. Descrierea imobilului

**TEREN** Extravilan

**Adresa:** Jud. Neamt, UP VI, ua 480%

| Nr. Crt | Nr cadastral Nr. topografic | Suprafaţa* (mp) | Observaţii / Referinţe |
|---|---|---|---|
| A1 | 50011 | 12.000 | Sector cadastral:142 Teren neimprejmuit; |

## B. Partea II. Proprietari şi acte

| Inscrieri privitoare la dreptul de proprietate şi alte drepturi reale | | Referinţe |
|---|---|---|
| **5956 / 11/11/2010** | | |
| Hotarare Judecatoreasca nr. SENTINTA CIVILA NR. 2802, din 12/12/2007 emis de JUDECATORIA MOINESTI; | | |
| B1 | Se infiinteaza cartea funciara 50011 a imobilului cu numarul cadastral 50011/Damuc, rezultat din dezmembrarea imobilului cu numarul cadastral 136 (identificator electronic 50008) inscris in cartea funciara 79/N (identificator electronic 50008); | A1 |
| **6561 / 09/12/2010** | | |
| Hotarare Judecatoreasca nr. 2802, din 12/12/2007 emis de JUDECATORIA MOINESTI; | | |
| B5 | Intabulare, drept de PROPRIETATE, dobandit prin Hotarare Judecatoreasca, cota actuala 1/1, cota initiala 1/1 | A1 |
| | 1) **ANTAL ANA** | |

## C. Partea III. SARCINI .

| Inscrieri privind dezmembramintele dreptului de proprietate, drepturi reale de garanţie şi sarcini | Referinţe |
|---|---|
| NU SUNT | |

# Anexa Nr. 1 La Partea I

## Teren

| Nr cadastral | Suprafaţa (mp)* | Observaţii / Referinţe |
|---|---|---|
| 50011 | 12.000 | |

* Suprafaţa este determinată in planul de proiecţie Stereo 70.

DETALII LINIARE IMOBIL

## Date referitoare la teren

| Crt | Categorie folosință | Intra vilan | Suprafaţa (mp) | Tarla | Parcelă | Nr. topo | Observaţii / Referinţe |
|---|---|---|---|---|---|---|---|
| 1 | padure | NU | 12.000 | UP VI | ua 480% | - | Fost UP V, UA 80 |

**Lungime Segmente**
**1) Valorile lungimilor segmentelor sunt obţinute din proiecţie în plan.**

| Punct început | X / Y | Punct sfârşit | X / Y | Lungime segment (** (m) |
|---|---|---|---|---|
| 1 | 562.606,481<br>581.011,506 | 2 | 562.523,376<br>580.129,572 | 885.841 |
| 2 | 562.523,376<br>580.129,572 | 3 | 562.525,151<br>580.129,0 | 1.865 |
| 3 | 562.525,151<br>580.129,0 | 4 | 562.536,235<br>580.122,278 | 12.963 |
| 4 | 562.536,235<br>580.122,278 | 5 | 562.620,114<br>581.012,43 | 894.095 |
| 5 | 562.620,114<br>581.012,43 | 1 | 562.606,481<br>581.011,506 | 13.664 |

*Document care conține date cu caracter personal, protejat de prevederile Regulamentului (UE) nr. 679/2016 și Legii 190/2018*

** Lungimile segmentelor sunt determinate în planul de proiecţie Stereo 70 şi sunt rotunjite la 1 milimetru.
*** Distanţa dintre puncte este formată din segmente cumulate ce sunt mai mici decât valoarea 1 milimetru.

# DATE DESPRE IMOBILUL NR. 8358

**Oficiul de Cadastru şi Publicitate Imobiliară NEAMT**
**Biroul de Cadastru şi Publicitate Imobiliară Bicaz**

## A. Partea I. Descrierea imobilului

**TEREN** Extravilan

**Adresa:** Jud. Neamt, UP VI, ua 480%

| Nr. Crt | Nr cadastral Nr. topografic | Suprafaţa* (mp) | Observaţii / Referinţe |
|---|---|---|---|
| A1 | 50013 | 12.000 | Sector cadastral:142 Teren neimprejmuit; |

## B. Partea II. Proprietari şi acte

| Inscrieri privitoare la dreptul de proprietate şi alte drepturi reale | | Referinţe |
|---|---|---|
| **5956 / 11/11/2010** | | |
| Hotarare Judecatoreasca nr. SENTINTA CIVILA NR. 2802, din 12/12/2007 emis de JUDECATORIA MOINESTI; | | |
| B1 | Se infiinteaza cartea funciara 50013 a imobilului cu numarul cadastral 50013/Damuc, rezultat din dezmembrarea imobilului cu numarul cadastral 136 (identificator electronic 50008) inscris in cartea funciara 79/N (identificator electronic 50008); | A1 |
| **6562 / 09/12/2010** | | |
| Hotarare Judecatoreasca nr. 2802, din 12/12/2007 emis de JUDECATORIA MOINESTI; | | |
| B5 | Intabulare, drept de PROPRIETATE, dobandit prin Hotarare Judecatoreasca, cota actuala 1/1, cota initiala 1/1 | A1 |
| | 1) **NAGY EVA** | |

## C. Partea III. SARCINI .

| Inscrieri privind dezmembramintele dreptului de proprietate, drepturi reale de garanţie şi sarcini | Referinţe |
|---|---|
| NU SUNT | |

# Anexa Nr. 1 La Partea I

## Teren

| Nr cadastral | Suprafaţa (mp)* | Observaţii / Referinţe |
|---|---|---|
| 50013 | 12.000 | |

* Suprafaţa este determinată in planul de proiecţie Stereo 70.

DETALII LINIARE IMOBIL

## Date referitoare la teren

| Crt | Categorie folosință | Intra vilan | Suprafaţa (mp) | Tarla | Parcelă | Nr. topo | Observaţii / Referinţe |
|---|---|---|---|---|---|---|---|
| 1 | padure | NU | 12.000 | UP VI | ua 480% | - | Fost UP V, UA 80 |

**Lungime Segmente**
**1) Valorile lungimilor segmentelor sunt obţinute din proiecţie în plan.**

| Punct început | X / Y | Punct sfârşit | X / Y | Lungime segment (** (m) |
|---|---|---|---|---|
| 1 | 562.592,733<br>581.010,433 | 2 | 562.510,131<br>580.133,836 | 880.48 |
| 2 | 562.510,131<br>580.133,836 | 3 | 562.523,376<br>580.129,572 | 13.914 |
| 3 | 562.523,376<br>580.129,572 | 4 | 562.606,481<br>581.011,506 | 885.841 |
| 4 | 562.606,481<br>581.011,506 | 5 | 562.593,548<br>581.010,63 | 12.963 |
| 5 | 562.593,548<br>581.010,63 | 1 | 562.592,733<br>581.010,433 | 0.838 |

*Document care conține date cu caracter personal, protejat de prevederile Regulamentului (UE) nr. 679/2016 și Legii 190/2018*

** Lungimile segmentelor sunt determinate în planul de proiecţie Stereo 70 şi sunt rotunjite la 1 milimetru.
*** Distanţa dintre puncte este formată din segmente cumulate ce sunt mai mici decât valoarea 1 milimetru.

*Document care conține date cu caracter personal, protejat de prevederile Regulamentului (UE) nr. 679/2016 și Legii 190/2018*

# DATE DESPRE IMOBILUL NR. 8359

**Oficiul de Cadastru şi Publicitate Imobiliară NEAMT**
**Biroul de Cadastru şi Publicitate Imobiliară Bicaz**

## A. Partea I. Descrierea imobilului

**TEREN** Extravilan

**Adresa:** Jud. Neamt, UP VI, ua 480%

| Nr. Crt | Nr cadastral Nr. topografic | Suprafaţa* (mp) | Observaţii / Referinţe |
|---|---|---|---|
| A1 | 50014 | 2.000 | Sector cadastral:142 Teren neimprejmuit; |

## B. Partea II. Proprietari şi acte

| Inscrieri privitoare la dreptul de proprietate şi alte drepturi reale | | Referinţe |
|---|---|---|
| **5956 / 11/11/2010** | | |
| Hotarare Judecatoreasca nr. SENTINTA CIVILA NR. 2802, din 12/12/2007 emis de JUDECATORIA MOINESTI; | | |
| B1 | Se infiinteaza cartea funciara 50014 a imobilului cu numarul cadastral 50014/Damuc, rezultat din dezmembrarea imobilului cu numarul cadastral 136 (identificator electronic 50008) inscris in cartea funciara 79/N (identificator electronic 50008); | A1 |
| Act Administrativ nr. 23/229, din 12/06/2006 emis de CJSDPT Neamt; | | |
| B2 | Intabulare, drept de PROPRIETATE, dobandit prin Constituire, cota actuala 1/1, cota initiala 1/1 | A1 |
| | 1) **RADUI MARIA** | |

## C. Partea III. SARCINI .

| Inscrieri privind dezmembramintele dreptului de proprietate, drepturi reale de garanţie şi sarcini | Referinţe |
|---|---|
| NU SUNT | |

# Anexa Nr. 1 La Partea I

## Teren

| Nr cadastral | Suprafaţa (mp)* | Observaţii / Referinţe |
|---|---|---|
| 50014 | 2.000 | |

* Suprafaţa este determinată in planul de proiecţie Stereo 70.

DETALII LINIARE IMOBIL

## Date referitoare la teren

| Crt | Categorie folosință | Intra vilan | Suprafaţa (mp) | Tarla | Parcelă | Nr. topo | Observaţii / Referinţe |
|---|---|---|---|---|---|---|---|
| 1 | padure | NU | 2.000 | UP VI | ua 480% | - | Fost UP V, UA 80 |

**Lungime Segmente**
**1) Valorile lungimilor segmentelor sunt obţinute din proiecţie în plan.**

| Punct început | X / Y | Punct sfârşit | X / Y | Lungime segment (** (m) |
|---|---|---|---|---|
| 1 | 562.507,915<br>580.134,55 | 2 | 562.510,131<br>580.133,836 | 2.328 |
| 2 | 562.510,131<br>580.133,836 | 3 | 562.592,733<br>581.010,433 | 880.48 |
| 3 | 562.592,733<br>581.010,433 | 4 | 562.590,397<br>581.009,869 | 2.403 |
| 4 | 562.590,397<br>581.009,869 | 1 | 562.507,915<br>580.134,55 | 879.197 |

**** Lungimile segmentelor sunt determinate în planul de proiecţie Stereo 70 şi sunt rotunjite la 1 milimetru.**

*Document care conține date cu caracter personal, protejat de prevederile Regulamentului (UE) nr. 679/2016 și Legii 190/2018*

***** Distanţa dintre puncte este formată din segmente cumulate ce sunt mai mici decât valoarea 1 milimetru.**

# DATE DESPRE IMOBILUL NR. 8360

**Oficiul de Cadastru şi Publicitate Imobiliară NEAMT**
**Biroul de Cadastru şi Publicitate Imobiliară Bicaz**

## A. Partea I. Descrierea imobilului

Nr. CF vechi:59/N
Nr. cadastral vechi:98

**TEREN** Extravilan

**Adresa:** Jud. Neamt, UP VI, ua 480%, 481%

| Nr. Crt | Nr cadastral Nr. topografic | Suprafaţa* (mp) | Observaţii / Referinţe |
|---|---|---|---|
| A1 | 50104 | 100.000 | Sector cadastral:142 Teren neimprejmuit; |

## B. Partea II. Proprietari şi acte

| Inscrieri privitoare la dreptul de proprietate şi alte drepturi reale | | Referinţe |
|---|---|---|
| **3179 / 22/08/2007** | | |
| Act Notarial nr. 4116, din 16/08/2007 emis de BNP; | | |
| B1 | Intabulare, drept de PROPRIETATE, dobandit prin Conventie, cota actuala 1/1, cota initiala 1/1 | A1 |
| | 1) **JUBILEUM 2004 SRL**, CIF:16038966 | |
| | *OBSERVATII: (provenita din conversia CF 59/N)* | |
| **13990 / 11/07/2018** | | |
| Act Administrativ nr. Adeverinta nr. 3508, din 05/07/2018 emis de Primaria Comunei Damuc; | | |
| B2 | Se noteaza respingerea cererii introduse de JUBILEUM 2004 SRL - reprezentata de Kurko Janos Gyorgy, prin mandatar PFA Deak Janos, avand ca obiect 'actualizare informatii tehnice imobil cu id. 50104/Damuc' | A1 |
| **17634 / 03/09/2018** | | |
| Act Administrativ nr. Adeverinta nr. 3508, din 05/07/2018 emis de Primaria Comunei Damuc; | | |
| B3 | Se actualizeaza informatiile tehnice ale imobilului cu id. 50104 UAT Damuc, in sensul actualizarii adresei imobilului, din 'extravilan Damuc, teritoriul administrativ Damuc' in 'extravilan Damuc, UP V, UA80, UA81, teritoriul administrativ Damuc', respectiv actualizarea vecinatatilor imobilului | A1 |

## C. Partea III. SARCINI .

| Inscrieri privind dezmembramintele dreptului de proprietate, drepturi reale de garanţie şi sarcini | Referinţe |
|---|---|
| NU SUNT | |

*Document care conține date cu caracter personal, protejat de prevederile Regulamentului (UE) nr. 679/2016 și Legii 190/2018*

# Anexa Nr. 1 La Partea I

## Teren

| Nr cadastral | Suprafaţa (mp)* | Observaţii / Referinţe |
|---|---|---|
| 50104 | 100.000 | |

* Suprafaţa este determinată in planul de proiecţie Stereo 70.

DETALII LINIARE IMOBIL

## Date referitoare la teren

| Crt | Categorie folosință | Intra vilan | Suprafaţa (mp) | Tarla | Parcelă | Nr. topo | Observaţii / Referinţe |
|---|---|---|---|---|---|---|---|
| 1 | padure | NU | 100.000 | UP VI | ua 480%, 481% | - | Fost UPV, UA80,UA81 |

**Lungime Segmente**
**1) Valorile lungimilor segmentelor sunt obţinute din proiecţie în plan.**

| Punct început | X / Y | Punct sfârşit | X / Y | Lungime segment (** (m) |
|---|---|---|---|---|
| 1 | 562.468,321<br>581.002,225 | 2 | 562.392,714<br>580.199,867 | 805.912 |
| 2 | 562.392,714<br>580.199,867 | 3 | 562.445,545<br>580.190,738 | 53.614 |
| 3 | 562.445,545<br>580.190,738 | 4 | 562.462,298<br>580.178,844 | 20.546 |
| 4 | 562.462,298<br>580.178,844 | 5 | 562.470,425<br>580.159,489 | 20.992 |
| 5 | 562.470,425<br>580.159,489 | 6 | 562.501,748<br>580.136,535 | 38.833 |

*Document care conține date cu caracter personal, protejat de prevederile Regulamentului (UE) nr. 679/2016 și Legii 190/2018*

| Punct început | X / Y | Punct sfârşit | X / Y | Lungime segment (** (m) |
|---|---|---|---|---|
| 6 | 562.501,748<br>580.136,535 | 7 | 562.507,915<br>580.134,55 | 6.479 |
| 7 | 562.507,915<br>580.134,55 | 8 | 562.590,397<br>581.009,869 | 879.197 |
| 8 | 562.590,397<br>581.009,869 | 9 | 562.550,709<br>581.000,283 | 40.829 |
| 9 | 562.550,709<br>581.000,283 | 10 | 562.494,469<br>580.992,719 | 56.746 |
| 10 | 562.494,469<br>580.992,719 | 1 | 562.468,321<br>581.002,225 | 27.822 |

** Lungimile segmentelor sunt determinate în planul de proiecţie Stereo 70 şi sunt rotunjite la 1 milimetru.
*** Distanţa dintre puncte este formată din segmente cumulate ce sunt mai mici decât valoarea 1 milimetru.

*Document care conține date cu caracter personal, protejat de prevederile Regulamentului (UE) nr. 679/2016 și Legii 190/2018*

# DATE DESPRE IMOBILUL NR. 8361

**Oficiul de Cadastru şi Publicitate Imobiliară NEAMT**
**Biroul de Cadastru şi Publicitate Imobiliară Bicaz**

## A. Partea I. Descrierea imobilului

Nr. CF vechi:60/N
Nr. cadastral vechi:97

**TEREN** Extravilan

**Adresa:** Jud. Neamt, UP VI, ua 481%

| Nr. Crt | Nr cadastral Nr. topografic | Suprafaţa* (mp) | Observaţii / Referinţe |
|---|---|---|---|
| A1 | 50103 | 46.000 | Sector cadastral:142 Teren neimprejmuit; |

## B. Partea II. Proprietari şi acte

| Inscrieri privitoare la dreptul de proprietate şi alte drepturi reale | | Referinţe |
|---|---|---|
| **3179 / 22/08/2007** | | |
| Act Notarial nr. 4116, din 16/08/2007 emis de BNP; | | |
| B1 | Intabulare, drept de PROPRIETATE, dobandit prin Conventie, cota actuala 1/1, cota initiala 1/1 | A1 |
| | 1) **JUBILEUM 2004 SRL** , CIF:16038966 | |
| | *OBSERVATII: (provenita din conversia CF 60/N)* | |
| **391 / 09/01/2019** | | |
| Act Administrativ nr. Adeverinta nr. 5717, din 13/12/2018 emis de Primaria Comunei Damuc, dosar cadastru; | | |
| B2 | Se actualizeaza informatiile tehnice ale imobilului cu id. 50103 UAT Damuc, in sensul actualizarii adresei imobilului, din 'extravilan Damuc, teritoriul administrativ Damuc' in 'extravilan Damuc, UP V, UA 81, teritoriul administrativ Damuc', precum si a vecinatatilor imobilului | A1 |

## C. Partea III. SARCINI .

| Inscrieri privind dezmembramintele dreptului de proprietate, drepturi reale de garanţie şi sarcini | Referinţe |
|---|---|
| NU SUNT | |

*Document care conține date cu caracter personal, protejat de prevederile Regulamentului (UE) nr. 679/2016 și Legii 190/2018*

# Anexa Nr. 1 La Partea I

## Teren

| Nr cadastral | Suprafaţa (mp)* | Observaţii / Referinţe |
|---|---|---|
| 50103 | 46.000 | |

* Suprafaţa este determinată in planul de proiecţie Stereo 70.

DETALII LINIARE IMOBIL

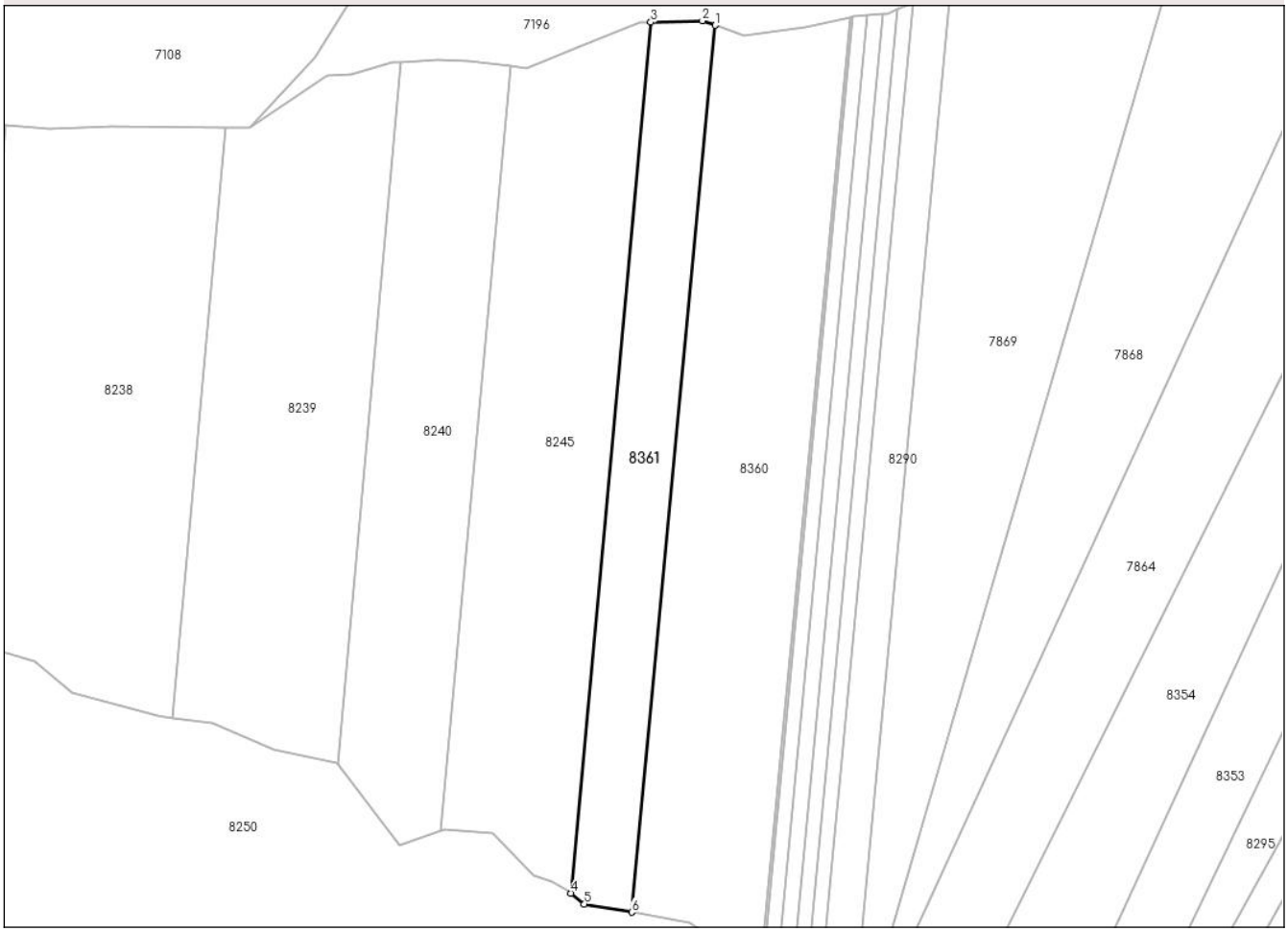


## Date referitoare la teren

| Crt | Categorie folosință | Intra vilan | Suprafaţa (mp) | Tarla | Parcelă | Nr. topo | Observaţii / Referinţe |
|---|---|---|---|---|---|---|---|
| 1 | padure | NU | 46.000 | UP VI | ua 481% | - | Fost UPV, UA81 |

**Lungime Segmente**
**1) Valorile lungimilor segmentelor sunt obţinute din proiecţie în plan.**

| Punct început | X / Y | Punct sfârşit | X / Y | Lungime segment (** (m) |
|---|---|---|---|---|
| 1 | 562.468,321<br>581.002,225 | 2 | 562.456,757<br>581.006,429 | 12.304 |
| 2 | 562.456,757<br>581.006,429 | 3 | 562.410,099<br>581.005,066 | 46.678 |
| 3 | 562.410,099<br>581.005,066 | 4 | 562.337,781<br>580.217,005 | 791.372 |
| 4 | 562.337,781<br>580.217,005 | 5 | 562.349,833<br>580.207,277 | 15.488 |
| 5 | 562.349,833<br>580.207,277 | 6 | 562.392,714<br>580.199,867 | 43.517 |

*Document care conține date cu caracter personal, protejat de prevederile Regulamentului (UE) nr. 679/2016 și Legii 190/2018*

| Punct început | X / Y | Punct sfârşit | X / Y | Lungime segment (** (m) |
|---|---|---|---|---|
| 6 | 562.392,714<br>580.199,867 | 1 | 562.468,321<br>581.002,225 | 805.912 |

** Lungimile segmentelor sunt determinate în planul de proiecţie Stereo 70 şi sunt rotunjite la 1 milimetru.
*** Distanţa dintre puncte este formată din segmente cumulate ce sunt mai mici decât valoarea 1 milimetru.

*Document care conține date cu caracter personal, protejat de prevederile Regulamentului (UE) nr. 679/2016 și Legii 190/2018*

# DATE DESPRE IMOBILUL NR. 8362

**Oficiul de Cadastru şi Publicitate Imobiliară NEAMT**
**Biroul de Cadastru şi Publicitate Imobiliară Bicaz**

## A. Partea I. Descrierea imobilului

**TEREN** Extravilan

**Adresa:** Jud. Neamt, pct. 'Up Vi, Ua 76%, 77%'

| Nr. Crt | Nr cadastral Nr. topografic | Suprafaţa* (mp) | Observaţii / Referinţe |
|---|---|---|---|
| A1 | | 27.725 | Sector cadastral:142 Teren neimprejmuit; |

## B. Partea II. Proprietari şi acte

| Inscrieri privitoare la dreptul de proprietate şi alte drepturi reale | | Referinţe |
|---|---|---|
| **8362 / 20/03/2024** | | |
| Act Administrativ nr. 4070, din 17/05/2024 emis de Primaria com. Damuc; | | |
| B1 | Inscrierea posesiei, drept de PROPRIETATE, dobandit prin Lege, cota actuala 1/1, cota initiala 1/1 | A1 |
| | 1) **NEIDENTIFICAT NEIDENTIFICAT**, CIF:0000000000000 | |
| Act Normativ nr. 7, din 13/03/1996 emis de PARLAMENTUL ROMANIEI ((art.13)); | | |
| B2 | Se noteaza mentiunea de proprietar neidentificat | A1 |

## C. Partea III. SARCINI .

| Inscrieri privind dezmembramintele dreptului de proprietate, drepturi reale de garanţie şi sarcini | Referinţe |
|---|---|
| NU SUNT | |

*Document care conține date cu caracter personal, protejat de prevederile Regulamentului (UE) nr. 679/2016 și Legii 190/2018*

# Anexa Nr. 1 La Partea I

## Teren

| Nr cadastral | Suprafaţa (mp)* | Observaţii / Referinţe |
|---|---|---|
| | 27.725 | |

* Suprafaţa este determinată in planul de proiecţie Stereo 70.

DETALII LINIARE IMOBIL

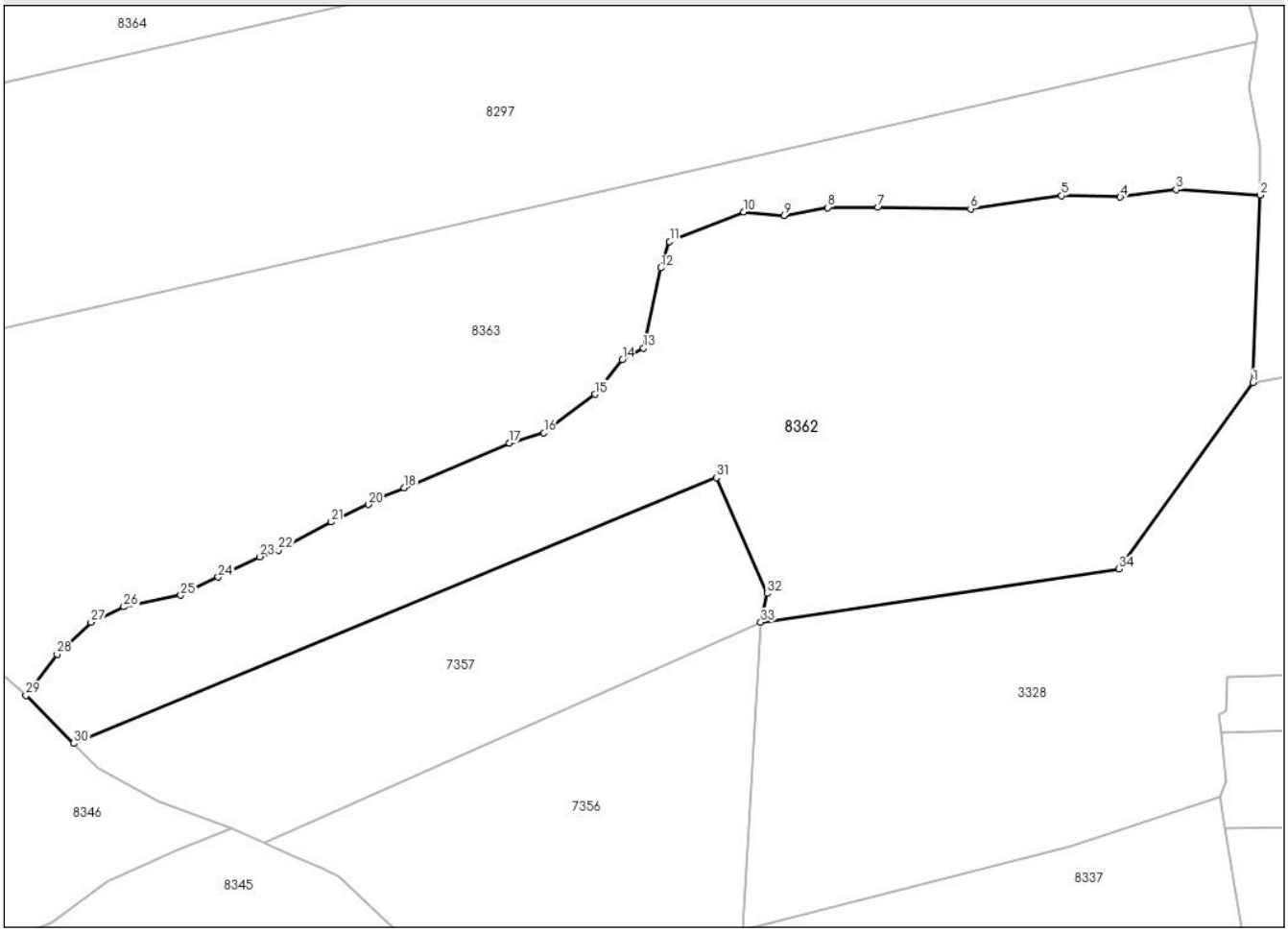


## Date referitoare la teren

| Crt | Categorie folosință | Intra vilan | Suprafaţa (mp) | Tarla | Parcelă | Nr. topo | Observaţii / Referinţe |
|---|---|---|---|---|---|---|---|
| 1 | padure | NU | 27.725 | UP VI | ua 76%, 77% | - | |

**Lungime Segmente**

**1) Valorile lungimilor segmentelor sunt obţinute din proiecţie în plan.**

| Punct început | X / Y | Punct sfârşit | X / Y | Lungime segment (** (m) |
|---|---|---|---|---|
| 1 | 564.351,382<br>580.531,517 | 2 | 564.353,704<br>580.590,545 | 59.074 |
| 3 | 564.327,202<br>580.592,292 | 4 | 564.309,543<br>580.589,945 | 17.814 |
| 5 | 564.291,132<br>580.590,338 | 6 | 564.262,388<br>580.586,241 | 29.035 |
| 7 | 564.233,235<br>580.586,658 | 8 | 564.217,434<br>580.586,629 | 15.801 |
| 9 | 564.203,539<br>580.584,168 | 10 | 564.190,835<br>580.585,25 | 12.75 |

| Punct început | X / Y | Punct sfârşit | X / Y | Lungime segment (** (m) |
|---|---|---|---|---|
| 2 | 564.353,704<br>580.590,545 | 3 | 564.327,202<br>580.592,292 | 26.56 |
| 4 | 564.309,543<br>580.589,945 | 5 | 564.291,132<br>580.590,338 | 18.415 |
| 6 | 564.262,388<br>580.586,241 | 7 | 564.233,235<br>580.586,658 | 29.156 |
| 8 | 564.217,434<br>580.586,629 | 9 | 564.203,539<br>580.584,168 | 14.111 |
| 10 | 564.190,835<br>580.585,25 | 11 | 564.167,502<br>580.575,977 | 25.108 |

*Document care conține date cu caracter personal, protejat de prevederile Regulamentului (UE) nr. 679/2016 și Legii 190/2018*

| Punct început | X / Y | Punct sfârşit | X / Y | Lungime segment (** (m) |
|---|---|---|---|---|
| 11 | 564.167,502<br>580.575,977 | 12 | 564.164,767<br>580.567,633 | 8.781 |
| 13 | 564.159,276<br>580.542,436 | 14 | 564.152,642<br>580.538,715 | 7.606 |
| 15 | 564.144,004<br>580.527,809 | 16 | 564.127,888<br>580.515,685 | 20.167 |
| 17 | 564.116,971<br>580.512,495 | 18 | 564.083,931<br>580.498,342 | 35.944 |
| 19 | 564.075,909<br>580.495,06 | 20 | 564.072,563<br>580.493,113 | 3.871 |
| 21 | 564.060,876<br>580.487,63 | 22 | 564.044,196<br>580.478,779 | 18.883 |
| 23 | 564.038,274<br>580.476,683 | 24 | 564.025,209<br>580.470,267 | 14.555 |
| 25 | 564.013,426<br>580.464,531 | 26 | 563.995,484<br>580.460,911 | 18.304 |
| 27 | 563.985,106<br>580.456,043 | 28 | 563.974,434<br>580.445,979 | 14.669 |
| 29 | 563.964,617<br>580.433,047 | 30 | 563.979,714<br>580.417,928 | 21.366 |
| 31 | 564.182,225<br>580.501,563 | 32 | 564.198,275<br>580.465,111 | 39.829 |
| 33 | 564.196,248<br>580.456,055 | 34 | 564.309,054<br>580.472,827 | 114.046 |

| Punct început | X / Y | Punct sfârşit | X / Y | Lungime segment (** (m) |
|---|---|---|---|---|
| 12 | 564.164,767<br>580.567,633 | 13 | 564.159,276<br>580.542,436 | 25.788 |
| 14 | 564.152,642<br>580.538,715 | 15 | 564.144,004<br>580.527,809 | 13.912 |
| 16 | 564.127,888<br>580.515,685 | 17 | 564.116,971<br>580.512,495 | 11.374 |
| 18 | 564.083,931<br>580.498,342 | 19 | 564.075,909<br>580.495,06 | 8.667 |
| 20 | 564.072,563<br>580.493,113 | 21 | 564.060,876<br>580.487,63 | 12.909 |
| 22 | 564.044,196<br>580.478,779 | 23 | 564.038,274<br>580.476,683 | 6.282 |
| 24 | 564.025,209<br>580.470,267 | 25 | 564.013,426<br>580.464,531 | 13.105 |
| 26 | 563.995,484<br>580.460,911 | 27 | 563.985,106<br>580.456,043 | 11.463 |
| 28 | 563.974,434<br>580.445,979 | 29 | 563.964,617<br>580.433,047 | 16.236 |
| 30 | 563.979,714<br>580.417,928 | 31 | 564.182,225<br>580.501,563 | 219.102 |
| 32 | 564.198,275<br>580.465,111 | 33 | 564.196,248<br>580.456,055 | 9.28 |
| 34 | 564.309,054<br>580.472,827 | 1 | 564.351,382<br>580.531,517 | 72.361 |

** Lungimile segmentelor sunt determinate în planul de proiecţie Stereo 70 şi sunt rotunjite la 1 milimetru.
*** Distanţa dintre puncte este formată din segmente cumulate ce sunt mai mici decât valoarea 1 milimetru.

*Document care conține date cu caracter personal, protejat de prevederile Regulamentului (UE) nr. 679/2016 și Legii 190/2018*

# DATE DESPRE IMOBILUL NR. 8363

**Oficiul de Cadastru şi Publicitate Imobiliară NEAMT**
**Biroul de Cadastru şi Publicitate Imobiliară Bicaz**

## A. Partea I. Descrierea imobilului

**TEREN** Extravilan

**Adresa:** Jud. Neamt, UP VI, ua 476%, 477%

| Nr. Crt | Nr cadastral Nr. topografic | Suprafaţa* (mp) | Observaţii / Referinţe |
|---|---|---|---|
| A1 | 51302 | 28.600 | Sector cadastral:142 Teren neimprejmuit; |

## B. Partea II. Proprietari şi acte

| Inscrieri privitoare la dreptul de proprietate şi alte drepturi reale | | Referinţe |
|---|---|---|
| **18723 / 02/11/2020** | | |
| Act Notarial nr. Contract de partaj voluntar aut. nr. 965, din 02/11/2020 emis de NP Tornai Eniko; | | |
| B8 | Intabulare, drept de PROPRIETATE, cu titlu de drept de partaj voluntar,, dobandit prin Conventie, cota actuala 1/6, cota initiala 1/6 | A1 |
| | 1) **MOLNAR MARIA-IREN** | |
| B9 | Intabulare, drept de PROPRIETATE, cu titlu de drept de partaj voluntar,, dobandit prin Conventie, cota actuala 1/6, cota initiala 1/6 | A1 |
| | 1) **TANKO MAGDOLNA** | |
| B10 | Intabulare, drept de PROPRIETATE, cu titlu de drept de partaj voluntar,, dobandit prin Conventie, cota actuala 1/6, cota initiala 1/6 | A1 |
| | 1) **TANKO ANNA** | |
| B11 | Intabulare, drept de PROPRIETATE, cu titlu de drept de partaj voluntar,, dobandit prin Conventie, cota actuala 1/6, cota initiala 1/6 | A1 |
| | 1) **TANKO JANOS** | |
| B12 | Intabulare, drept de PROPRIETATE, cu titlu de drept de partaj voluntar,, dobandit prin Conventie, cota actuala 1/6, cota initiala 1/6 | A1 |
| | 1) **TANKO SZILVESZTER ZOLTAN** | |
| B13 | Intabulare, drept de PROPRIETATE, cu titlu de drept de partaj voluntar,, dobandit prin Conventie, cota actuala 1/6, cota initiala 1/6 | A1 |
| | 1) **TANKO LASZLO** | |

## C. Partea III. SARCINI .

| Inscrieri privind dezmembramintele dreptului de proprietate, drepturi reale de garanţie şi sarcini | Referinţe |
|---|---|
| NU SUNT | |

# Anexa Nr. 1 La Partea I

## Teren

| Nr cadastral | Suprafaţa (mp)* | Observaţii / Referinţe |
|---|---|---|
| 51302 | 28.600 | |

* Suprafaţa este determinată in planul de proiecţie Stereo 70.

DETALII LINIARE IMOBIL

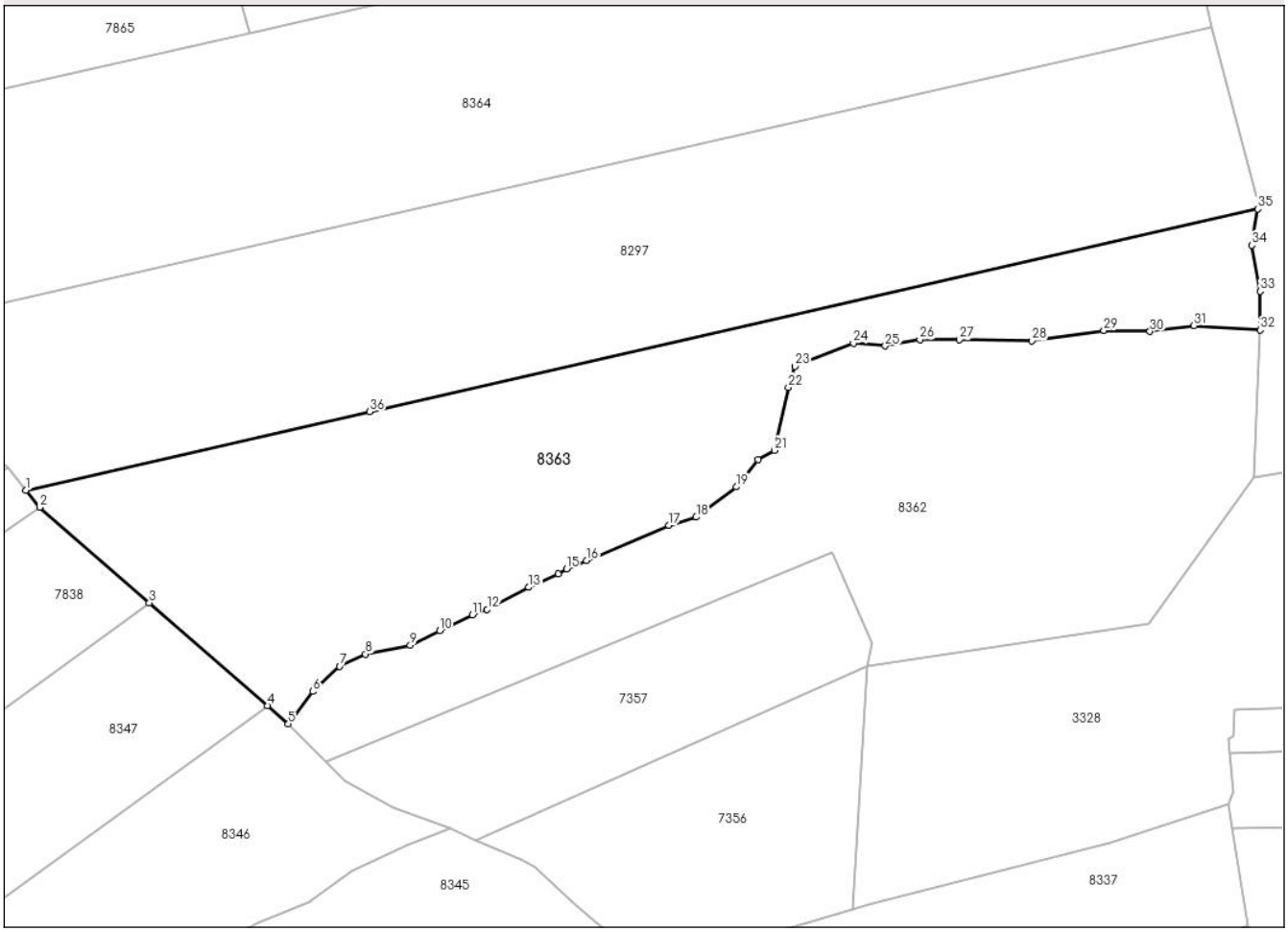


## Date referitoare la teren

| Crt | Categorie folosință | Intra vilan | Suprafaţa (mp) | Tarla | Parcelă | Nr. topo | Observaţii / Referinţe |
|---|---|---|---|---|---|---|---|
| 1 | padure | NU | 28.600 | UP VI | ua 476%, 477% | - | Fost UPV, UA76A%, UA77A% |

**Lungime Segmente**

**1) Valorile lungimilor segmentelor sunt obţinute din proiecţie în plan.**

| Punct început | X / Y | Punct sfârşit | X / Y | Lungime segment (** (m) |
|---|---|---|---|---|
| 1 | 563.859,537<br>580.526,465 | 2 | 563.865,022<br>580.519,634 | 8.761 |
| 3 | 563.908,972<br>580.481,425 | 4 | 563.956,175<br>580.440,387 | 62.548 |
| 5 | 563.964,617<br>580.433,047 | 6 | 563.974,434<br>580.445,979 | 16.236 |
| 7 | 563.985,106<br>580.456,043 | 8 | 563.995,484<br>580.460,911 | 11.463 |
| 9 | 564.013,426<br>580.464,531 | 10 | 564.025,209<br>580.470,267 | 13.105 |

| Punct început | X / Y | Punct sfârşit | X / Y | Lungime segment (** (m) |
|---|---|---|---|---|
| 2 | 563.865,022<br>580.519,634 | 3 | 563.908,972<br>580.481,425 | 58.237 |
| 4 | 563.956,175<br>580.440,387 | 5 | 563.964,617<br>580.433,047 | 11.187 |
| 6 | 563.974,434<br>580.445,979 | 7 | 563.985,106<br>580.456,043 | 14.669 |
| 8 | 563.995,484<br>580.460,911 | 9 | 564.013,426<br>580.464,531 | 18.304 |
| 10 | 564.025,209<br>580.470,267 | 11 | 564.038,274<br>580.476,683 | 14.555 |

*Document care conține date cu caracter personal, protejat de prevederile Regulamentului (UE) nr. 679/2016 și Legii 190/2018*

| Punct început | X / Y | Punct sfârşit | X / Y | Lungime segment (** (m) |
|---|---|---|---|---|
| 11 | 564.038,274<br>580.476,683 | 12 | 564.044,196<br>580.478,779 | 6.282 |
| 13 | 564.060,876<br>580.487,63 | 14 | 564.072,563<br>580.493,113 | 12.909 |
| 15 | 564.075,909<br>580.495,06 | 16 | 564.083,931<br>580.498,342 | 8.667 |
| 17 | 564.116,971<br>580.512,495 | 18 | 564.127,888<br>580.515,685 | 11.374 |
| 19 | 564.144,004<br>580.527,809 | 20 | 564.152,642<br>580.538,715 | 13.912 |
| 21 | 564.159,276<br>580.542,436 | 22 | 564.164,767<br>580.567,633 | 25.788 |
| 23 | 564.167,502<br>580.575,977 | 24 | 564.190,835<br>580.585,25 | 25.108 |
| 25 | 564.203,539<br>580.584,168 | 26 | 564.217,434<br>580.586,629 | 14.111 |
| 27 | 564.233,235<br>580.586,658 | 28 | 564.262,388<br>580.586,241 | 29.156 |
| 29 | 564.291,132<br>580.590,338 | 30 | 564.309,543<br>580.589,945 | 18.415 |
| 31 | 564.327,202<br>580.592,292 | 32 | 564.353,704<br>580.590,545 | 26.56 |
| 33 | 564.353,705<br>580.605,98 | 34 | 564.350,364<br>580.624,398 | 18.719 |
| 35 | 564.352,64<br>580.638,887 | 36 | 563.997,254<br>580.557,863 | 364.505 |

| Punct început | X / Y | Punct sfârşit | X / Y | Lungime segment (** (m) |
|---|---|---|---|---|
| 12 | 564.044,196<br>580.478,779 | 13 | 564.060,876<br>580.487,63 | 18.883 |
| 14 | 564.072,563<br>580.493,113 | 15 | 564.075,909<br>580.495,06 | 3.871 |
| 16 | 564.083,931<br>580.498,342 | 17 | 564.116,971<br>580.512,495 | 35.944 |
| 18 | 564.127,888<br>580.515,685 | 19 | 564.144,004<br>580.527,809 | 20.167 |
| 20 | 564.152,642<br>580.538,715 | 21 | 564.159,276<br>580.542,436 | 7.606 |
| 22 | 564.164,767<br>580.567,633 | 23 | 564.167,502<br>580.575,977 | 8.781 |
| 24 | 564.190,835<br>580.585,25 | 25 | 564.203,539<br>580.584,168 | 12.75 |
| 26 | 564.217,434<br>580.586,629 | 27 | 564.233,235<br>580.586,658 | 15.801 |
| 28 | 564.262,388<br>580.586,241 | 29 | 564.291,132<br>580.590,338 | 29.035 |
| 30 | 564.309,543<br>580.589,945 | 31 | 564.327,202<br>580.592,292 | 17.814 |
| 32 | 564.353,704<br>580.590,545 | 33 | 564.353,705<br>580.605,98 | 15.435 |
| 34 | 564.350,364<br>580.624,398 | 35 | 564.352,64<br>580.638,887 | 14.667 |
| 36 | 563.997,254<br>580.557,863 | 1 | 563.859,537<br>580.526,465 | 141.251 |

** Lungimile segmentelor sunt determinate în planul de proiecţie Stereo 70 şi sunt rotunjite la 1 milimetru.
*** Distanţa dintre puncte este formată din segmente cumulate ce sunt mai mici decât valoarea 1 milimetru.

*Document care conține date cu caracter personal, protejat de prevederile Regulamentului (UE) nr. 679/2016 și Legii 190/2018*

# DATE DESPRE IMOBILUL NR. 8364

**Oficiul de Cadastru şi Publicitate Imobiliară NEAMT**
**Biroul de Cadastru şi Publicitate Imobiliară Bicaz**

## A. Partea I. Descrierea imobilului

**TEREN** Extravilan

**Adresa:** Jud. Neamt, pct. 'UP VI, ua 476%, 477%'

| Nr. Crt | Nr cadastral Nr. topografic | Suprafaţa* (mp) | Observaţii / Referinţe |
|---|---|---|---|
| A1 | | 49.800 | Sector cadastral:142 Teren neimprejmuit; |

## B. Partea II. Proprietari şi acte

| Inscrieri privitoare la dreptul de proprietate şi alte drepturi reale | | Referinţe |
|---|---|---|
| **8364 / 20/03/2024** | | |
| Act Administrativ nr. 4070, din 17/05/2024 emis de Primăria com Dămuc; | | |
| B1 | Inscrierea posesiei, drept de PROPRIETATE, dobandit prin Lege, cota actuala 1/1, cota initiala 1/1 | A1 |
| | 1) **NEIDENTIFICAT NEIDENTIFICAT**, CIF:0000000000000 | |
| Act Normativ nr. 7, din 13/03/1996 emis de PARLAMENTUL ROMANIEI ((art.13)); | | |
| B2 | Proprietar neidentificat, rezerva comisiei locale de fond funciar | A1 |

## C. Partea III. SARCINI .

| Inscrieri privind dezmembramintele dreptului de proprietate, drepturi reale de garanţie şi sarcini | Referinţe |
|---|---|
| NU SUNT | |

*Document care conține date cu caracter personal, protejat de prevederile Regulamentului (UE) nr. 679/2016 și Legii 190/2018*

# Anexa Nr. 1 La Partea I

## Teren

| Nr cadastral | Suprafaţa (mp)* | Observaţii / Referinţe |
|---|---|---|
| | 49.800 | |

* Suprafaţa este determinată in planul de proiecţie Stereo 70.

DETALII LINIARE IMOBIL

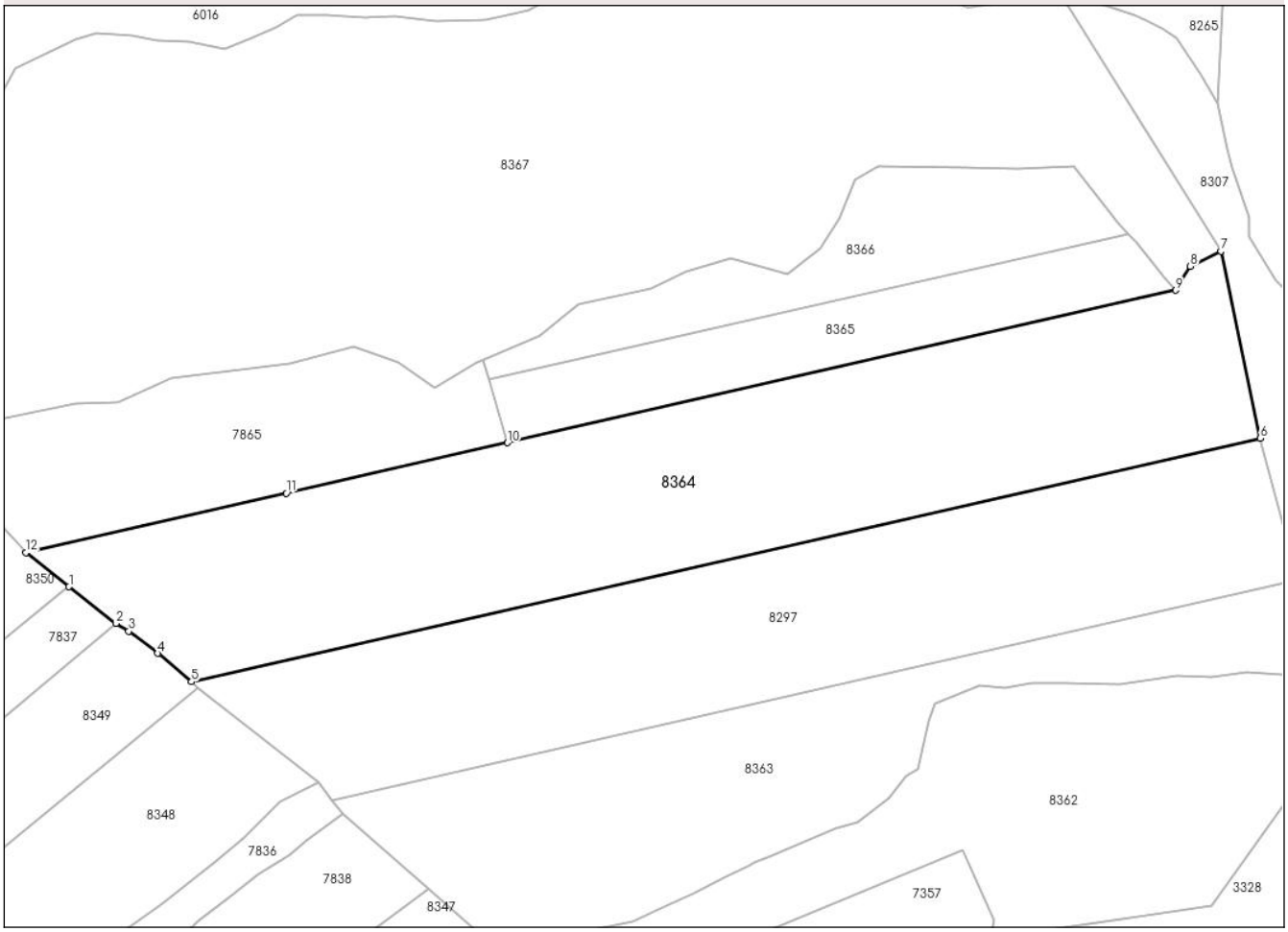


## Date referitoare la teren

| Crt | Categorie folosință | Intra vilan | Suprafaţa (mp) | Tarla | Parcelă | Nr. topo | Observaţii / Referinţe |
|---|---|---|---|---|---|---|---|
| 1 | padure | NU | 49.800 | UP VI | ua 476%, 477% | - | |

**Lungime Segmente**
**1) Valorile lungimilor segmentelor sunt obţinute din proiecţie în plan.**

| Punct început | X / Y | Punct sfârşit | X / Y | Lungime segment (** (m) |
|---|---|---|---|---|
| 1 | 563.724,888<br>580.635,823 | 2 | 563.748,753<br>580.617,054 | 30.361 |
| 2 | 563.748,753<br>580.617,054 | 3 | 563.755,356<br>580.613,102 | 7.695 |
| 3 | 563.755,356<br>580.613,102 | 4 | 563.770,242<br>580.601,819 | 18.679 |
| 4 | 563.770,242<br>580.601,819 | 5 | 563.787,477<br>580.587,244 | 22.572 |
| 5 | 563.787,477<br>580.587,244 | 6 | 564.334,17<br>580.711,616 | 560.662 |

*Document care conține date cu caracter personal, protejat de prevederile Regulamentului (UE) nr. 679/2016 și Legii 190/2018*

| Punct început | X / Y | Punct sfârşit | X / Y | Lungime segment (** (m) |
|---|---|---|---|---|
| 6 | 564.334,17<br>580.711,616 | 7 | 564.314,055<br>580.807,288 | 97.764 |
| 7 | 564.314,055<br>580.807,288 | 8 | 564.298,45<br>580.799,502 | 17.44 |
| 8 | 564.298,45<br>580.799,502 | 9 | 564.290,855<br>580.787,268 | 14.4 |
| 9 | 564.290,855<br>580.787,268 | 10 | 563.949,162<br>580.709,366 | 350.461 |
| 10 | 563.949,162<br>580.709,366 | 11 | 563.836,021<br>580.683,571 | 116.044 |
| 11 | 563.836,021<br>580.683,571 | 12 | 563.702,796<br>580.653,197 | 136.644 |
| 12 | 563.702,796<br>580.653,197 | 1 | 563.724,888<br>580.635,823 | 28.105 |

** Lungimile segmentelor sunt determinate în planul de proiecţie Stereo 70 şi sunt rotunjite la 1 milimetru.
*** Distanţa dintre puncte este formată din segmente cumulate ce sunt mai mici decât valoarea 1 milimetru.

*Document care conține date cu caracter personal, protejat de prevederile Regulamentului (UE) nr. 679/2016 și Legii 190/2018*

# DATE DESPRE IMOBILUL NR. 8365

**Oficiul de Cadastru şi Publicitate Imobiliară NEAMT**
**Biroul de Cadastru şi Publicitate Imobiliară Bicaz**

## A. Partea I. Descrierea imobilului

**TEREN** Extravilan

**Adresa:** Jud. Neamt, UP VI, ua 476%

| Nr. Crt | Nr cadastral Nr. topografic | Suprafaţa* (mp) | Observaţii / Referinţe |
|---|---|---|---|
| A1 | 50370 | 11.500 | Sector cadastral:142 Teren neimprejmuit; dezmembrat din imobil cu id.50361 |

## B. Partea II. Proprietari şi acte

| Inscrieri privitoare la dreptul de proprietate şi alte drepturi reale | | Referinţe |
|---|---|---|
| **356 / 11/01/2013** | | |
| Act Notarial nr. Act de parcelare imobiliara aut.nr.4, din 07/01/2013 emis de NP TORNAI ENIKO; | | |
| B1 | Se infiinteaza cartea funciara 50370 a imobilului cu numarul cadastral 50370/Damuc, rezultat din dezmembrarea imobilului cu numarul cadastral 135 (identificator electronic 50361) inscris in cartea funciara 50361; | A1 |
| **24 / 04/01/2016** | | |
| Act Notarial nr. Act de partaj voluntar aut. nr. 2158, din 29/12/2015 emis de NP POP MIORITA-NICOLETA; | | |
| B13 | Intabulare, drept de PROPRIETATEcu titlu de drept de partaj voluntar,, dobandit prin Conventie, cota actuala 1/1, cota initiala 1/1 | A1 |
| | 1) **LASZLO EVA** | |

## C. Partea III. SARCINI .

| Inscrieri privind dezmembramintele dreptului de proprietate, drepturi reale de garanţie şi sarcini | Referinţe |
|---|---|
| NU SUNT | |

*Document care conține date cu caracter personal, protejat de prevederile Regulamentului (UE) nr. 679/2016 și Legii 190/2018*

# Anexa Nr. 1 La Partea I

## Teren

| Nr cadastral | Suprafaţa (mp)* | Observaţii / Referinţe |
|---|---|---|
| 50370 | 11.500 | dezmembrat din imobil cu id.50361 |

* Suprafaţa este determinată in planul de proiecţie Stereo 70.

DETALII LINIARE IMOBIL

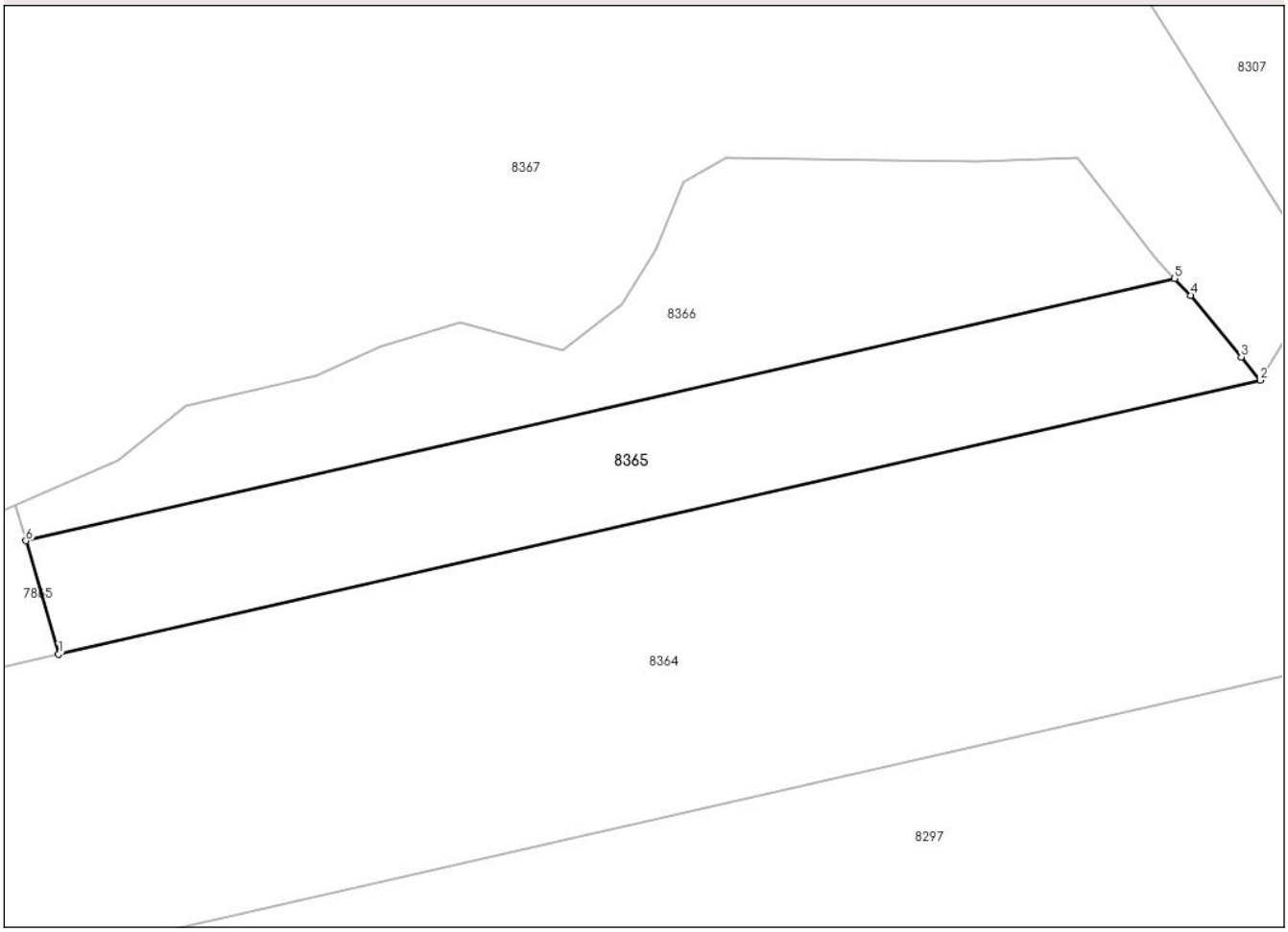


## Date referitoare la teren

| Crt | Categorie folosință | Intra vilan | Suprafaţa (mp) | Tarla | Parcelă | Nr. topo | Observaţii / Referinţe |
|---|---|---|---|---|---|---|---|
| 1 | padure | NU | 11.500 | UP VI | ua 476% | - | |

**Lungime Segmente**
**1) Valorile lungimilor segmentelor sunt obţinute din proiecţie în plan.**

| Punct început | X / Y | Punct sfârşit | X / Y | Lungime segment (** (m) |
|---|---|---|---|---|
| 1 | 563.949,162<br>580.709,366 | 2 | 564.290,855<br>580.787,268 | 350.461 |
| 2 | 564.290,855<br>580.787,268 | 3 | 564.285,451<br>580.793,829 | 8.5 |
| 3 | 564.285,451<br>580.793,829 | 4 | 564.271,007<br>580.811,368 | 22.721 |
| 4 | 564.271,007<br>580.811,368 | 5 | 564.266,5<br>580.816,104 | 6.538 |
| 5 | 564.266,5<br>580.816,104 | 6 | 563.939,802<br>580.741,622 | 335.081 |

*Document care conține date cu caracter personal, protejat de prevederile Regulamentului (UE) nr. 679/2016 și Legii 190/2018*

| Punct început | X / Y | Punct sfârşit | X / Y | Lungime segment (** (m) |
|---|---|---|---|---|
| 6 | 563.939,802<br>580.741,622 | 1 | 563.949,162<br>580.709,366 | 33.587 |

** Lungimile segmentelor sunt determinate în planul de proiecţie Stereo 70 şi sunt rotunjite la 1 milimetru.
*** Distanţa dintre puncte este formată din segmente cumulate ce sunt mai mici decât valoarea 1 milimetru.

*Document care conține date cu caracter personal, protejat de prevederile Regulamentului (UE) nr. 679/2016 și Legii 190/2018*

# DATE DESPRE IMOBILUL NR. 8366

**Oficiul de Cadastru şi Publicitate Imobiliară NEAMT**
**Biroul de Cadastru şi Publicitate Imobiliară Bicaz**

## A. Partea I. Descrierea imobilului

**TEREN** Extravilan

**Adresa:** Jud. Neamt, UP VI, ua 476%

| Nr. Crt | Nr cadastral Nr. topografic | Suprafaţa* (mp) | Observaţii / Referinţe |
|---|---|---|---|
| A1 | 50369 | 11.500 | Sector cadastral:142 Teren neimprejmuit; dezmembrat din imobil cu id.50361 |

## B. Partea II. Proprietari şi acte

| Inscrieri privitoare la dreptul de proprietate şi alte drepturi reale | | Referinţe |
|---|---|---|
| **356 / 11/01/2013** | | |
| Act Notarial nr. Act de parcelare imobiliara aut.nr.4, din 07/01/2013 emis de NP TORNAI ENIKO; | | |
| B1 | Se infiinteaza cartea funciara 50369 a imobilului cu numarul cadastral 50369/Damuc, rezultat din dezmembrarea imobilului cu numarul cadastral 135 (identificator electronic 50361) inscris in cartea funciara 50361; | A1 |
| Act Notarial nr. Certificat de Mostenitor nr.1, din 05/01/2012 emis de BNP TORNAI ENIKO (Incheiere de rectificare nr.24/11.10.2012 emisa de NP Tornai Eniko, Titlu de Proprietate nr.23/186/02.02.2005 emis de CJSDPT Neamt, documentatie cadastrala); | | |
| B2 | Intabulare, drept de PROPRIETATEcu titlu de drept de mostenire dupa defuncta Ferencz Ecaterina,, dobandit prin Succesiune, cota actuala 2/20, cota initiala 2/20 | A1 |
| | 1) **GYORGY IREN** | |
| B3 | Intabulare, drept de PROPRIETATEcu titlu de drept de mostenire dupa defuncta Ferencz Ecaterina,, dobandit prin Succesiune, cota actuala 2/20, cota initiala 2/20 | A1 |
| | 1) **ANTAL MARGIT** | |
| B4 | Intabulare, drept de PROPRIETATEcu titlu de drept de mostenire dupa defuncta Ferencz Ecaterina,, dobandit prin Succesiune, cota actuala 2/20, cota initiala 2/20 | A1 |
| | 1) **LASZLO EVA** | |
| B5 | Intabulare, drept de PROPRIETATEcu titlu de drept de mostenire dupa defuncta Ferencz Ecaterina,, dobandit prin Succesiune, cota actuala 2/20, cota initiala 2/20 | A1 |
| | 1) **KISS MAGDOLNA** | |
| B6 | Intabulare, drept de PROPRIETATEcu titlu de drept de mostenire dupa defuncta Ferencz Ecaterina,, dobandit prin Succesiune, cota actuala 1/20, cota initiala 1/20 | A1 |
| | 1) **AMBRUŞ TIBOR** | |
| B7 | Intabulare, drept de PROPRIETATEcu titlu de drept de mostenire dupa defuncta Ferencz Ecaterina,, dobandit prin Succesiune, cota actuala 1/20, cota initiala 1/20 | A1 |
| | 1) **AMBRUŞ BERNADETT** | |
| B8 | Intabulare, drept de PROPRIETATEcu titlu de drept de mostenire dupa defuncta Ferencz Ecaterina,, dobandit prin Succesiune, cota actuala 2/20, cota initiala 2/20 | A1 |
| | 1) **AMBRUŞ IULIU** | |
| B9 | Intabulare, drept de PROPRIETATEcu titlu de drept de mostenire dupa defuncta Ferencz Ecaterina,, dobandit prin Succesiune, cota actuala 2/20, cota initiala 2/20 | A1 |
| | 1) **AMBRUŞ ANDREI** | |
| B10 | Intabulare, drept de PROPRIETATEcu titlu de drept de mostenire dupa defuncta Ferencz Ecaterina,, dobandit prin Succesiune, cota actuala 2/20, cota initiala 2/20 | A1 |
| | 1) **AMBRUŞ EMERIC** | |
| B11 | Intabulare, drept de PROPRIETATEcu titlu de drept de mostenire dupa defuncta Ferencz Ecaterina,, dobandit prin Succesiune, cota actuala 2/20, cota initiala 2/20 | A1 |
| | 1) **KOLCSAR KATALIN** | |
| B12 | Intabulare, drept de PROPRIETATEcu titlu de drept de mostenire dupa defuncta Ferencz Ecaterina,, dobandit prin Succesiune, cota actuala | A1 |

*Document care conține date cu caracter personal, protejat de prevederile Regulamentului (UE) nr. 679/2016 și Legii 190/2018*

| Inscrieri privitoare la dreptul de proprietate şi alte drepturi reale | | Referinţe |
|---|---|---|
| B12 | 2/20, cota initiala 2/20 | A1 |
| | 1) **ANTAL ERZSEBET** | |

## C. Partea III. SARCINI .

| Inscrieri privind dezmembramintele dreptului de proprietate, drepturi reale de garanţie şi sarcini | Referinţe |
|---|---|
| NU SUNT | |

# Anexa Nr. 1 La Partea I

## Teren

| Nr cadastral | Suprafaţa (mp)* | Observaţii / Referinţe |
|---|---|---|
| 50369 | 11.500 | dezmembrat din imobil cu id.50361 |

* Suprafaţa este determinată in planul de proiecţie Stereo 70.

DETALII LINIARE IMOBIL




## Date referitoare la teren

| Crt | Categorie folosință | Intra vilan | Suprafaţa (mp) | Tarla | Parcelă | Nr. topo | Observaţii / Referinţe |
|---|---|---|---|---|---|---|---|
| 1 | padure | NU | 11.500 | UP VI | ua 476% | - | |

**Lungime Segmente**
**1) Valorile lungimilor segmentelor sunt obţinute din proiecţie în plan.**

| Punct început | X / Y | Punct sfârşit | X / Y | Lungime segment (** (m) |
|---|---|---|---|---|
| 1 | 563.936,852<br>580.751,788 | 2 | 563.939,802<br>580.741,622 | 10.585 |
| 2 | 563.939,802<br>580.741,622 | 3 | 564.266,5<br>580.816,104 | 335.081 |
| 3 | 564.266,5<br>580.816,104 | 4 | 564.260,799<br>580.822,094 | 8.269 |
| 4 | 564.260,799<br>580.822,094 | 5 | 564.238,89<br>580.850,448 | 35.832 |
| 5 | 564.238,89<br>580.850,448 | 6 | 564.210,377<br>580.849,27 | 28.537 |

*Document care conține date cu caracter personal, protejat de prevederile Regulamentului (UE) nr. 679/2016 și Legii 190/2018*

| Punct început | X / Y | Punct sfârşit | X / Y | Lungime segment (** (m) |
|---|---|---|---|---|
| 6 | 564.210,377<br>580.849,27 | 7 | 564.183,899<br>580.849,78 | 26.483 |
| 7 | 564.183,899<br>580.849,78 | 8 | 564.138,97<br>580.850,439 | 44.934 |
| 8 | 564.138,97<br>580.850,439 | 9 | 564.126,861<br>580.843,648 | 13.883 |
| 9 | 564.126,861<br>580.843,648 | 10 | 564.119,106<br>580.824,242 | 20.898 |
| 10 | 564.119,106<br>580.824,242 | 11 | 564.109,314<br>580.808,724 | 18.349 |
| 11 | 564.109,314<br>580.808,724 | 12 | 564.092,637<br>580.795,833 | 21.078 |
| 12 | 564.092,637<br>580.795,833 | 13 | 564.063,432<br>580.803,502 | 30.195 |
| 13 | 564.063,432<br>580.803,502 | 14 | 564.040,619<br>580.796,937 | 23.739 |
| 14 | 564.040,619<br>580.796,937 | 15 | 564.022,455<br>580.788,377 | 20.08 |
| 15 | 564.022,455<br>580.788,377 | 16 | 563.985,287<br>580.780,023 | 38.095 |
| 16 | 563.985,287<br>580.780,023 | 17 | 563.965,859<br>580.764,324 | 24.978 |
| 17 | 563.965,859<br>580.764,324 | 1 | 563.936,852<br>580.751,788 | 31.6 |

** Lungimile segmentelor sunt determinate în planul de proiecţie Stereo 70 şi sunt rotunjite la 1 milimetru.
*** Distanţa dintre puncte este formată din segmente cumulate ce sunt mai mici decât valoarea 1 milimetru.

*Document care conține date cu caracter personal, protejat de prevederile Regulamentului (UE) nr. 679/2016 și Legii 190/2018*

# DATE DESPRE IMOBILUL NR. 8367

**Oficiul de Cadastru şi Publicitate Imobiliară NEAMT**
**Biroul de Cadastru şi Publicitate Imobiliară Bicaz**

## A. Partea I. Descrierea imobilului

**TEREN** Extravilan

**Adresa:** Jud. Neamt, pct. 'Up Vi, Ua 476%, 477%'

| Nr. Crt | Nr cadastral Nr. topografic | Suprafaţa* (mp) | Observaţii / Referinţe |
|---|---|---|---|
| A1 | | 112.574 | Sector cadastral:142 Teren neimprejmuit; |

## B. Partea II. Proprietari şi acte

| Inscrieri privitoare la dreptul de proprietate şi alte drepturi reale | | Referinţe |
|---|---|---|
| **8367 / 20/03/2024** | | |
| Act Administrativ nr. 4070, din 17/05/2024 emis de Primaria com. Damuc; | | |
| B1 | Inscrierea posesiei, drept de PROPRIETATE, dobandit prin Lege, cota actuala 1/1, cota initiala 1/1 | A1 |
| | 1) **NEIDENTIFICAT NEIDENTIFICAT**, CIF:0000000000000 | |
| Act Normativ nr. 7, din 13/03/1996 emis de PARLAMENTUL ROMANIEI ((art.13)); | | |
| B2 | Se noteaza mentiunea de proprietar neidentificat | A1 |

## C. Partea III. SARCINI .

| Inscrieri privind dezmembramintele dreptului de proprietate, drepturi reale de garanţie şi sarcini | Referinţe |
|---|---|
| NU SUNT | |

*Document care conține date cu caracter personal, protejat de prevederile Regulamentului (UE) nr. 679/2016 și Legii 190/2018*

# Anexa Nr. 1 La Partea I

## Teren

| Nr cadastral | Suprafaţa (mp)* | Observaţii / Referinţe |
|---|---|---|
| | 112.574 | |

* Suprafaţa este determinată in planul de proiecţie Stereo 70.

DETALII LINIARE IMOBIL

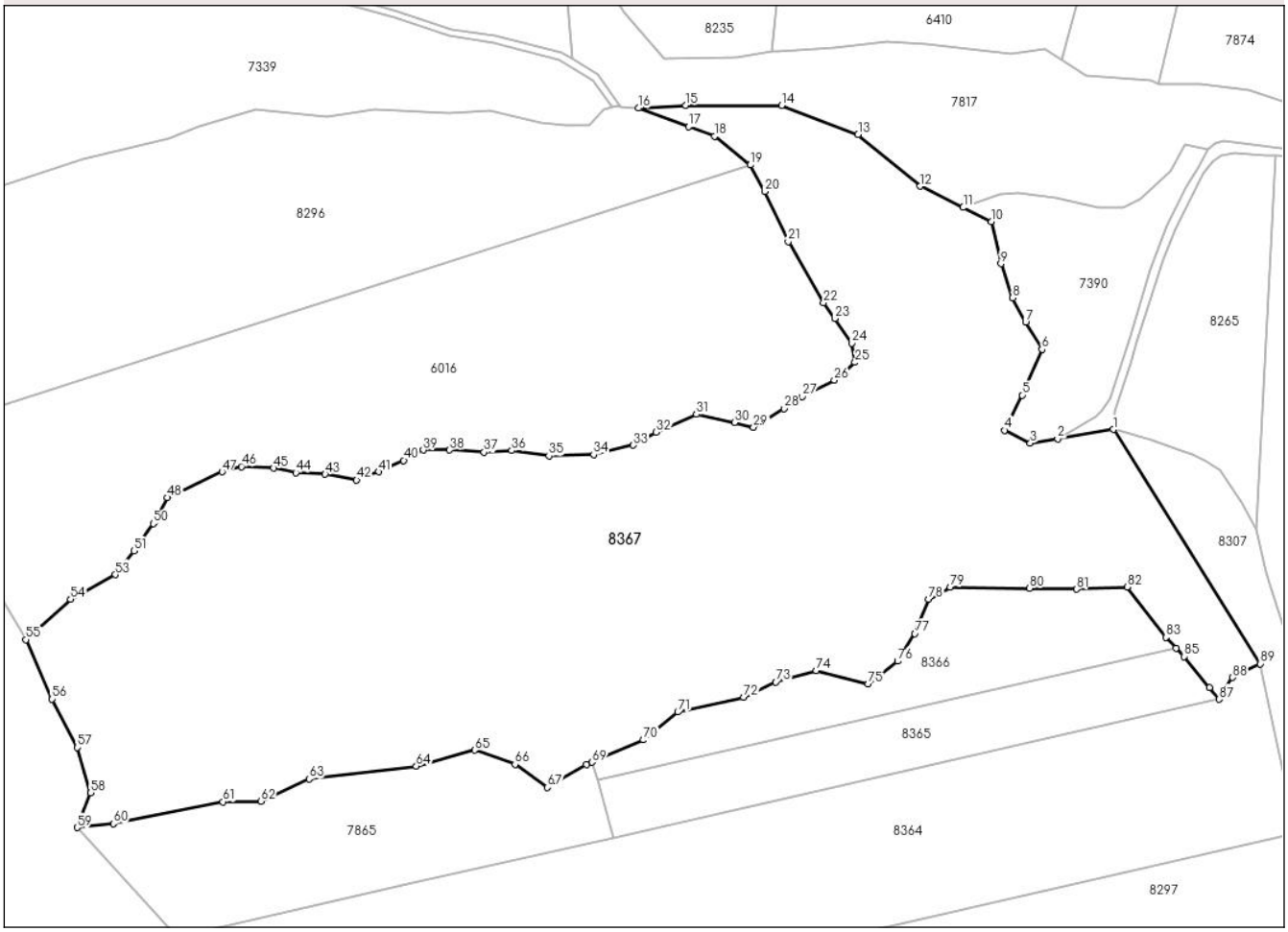


## Date referitoare la teren

| Crt | Categorie folosință | Intra vilan | Suprafaţa (mp) | Tarla | Parcelă | Nr. topo | Observaţii / Referinţe |
|---|---|---|---|---|---|---|---|
| 1 | padure | NU | 112.574 | UP VI | ua 476%, 477% | - | |

**Lungime Segmente**

**1) Valorile lungimilor segmentelor sunt obţinute din proiecţie în plan.**

| Punct început | X / Y | Punct sfârşit | X / Y | Lungime segment |
|---|---|---|---|---|
| 1 | 564.231,138 580.939,333 | 2 | 564.199,642 580.934,145 | 31.92 |
| 4 | 564.169,731 580.938,891 | 5 | 564.179,653 580.958,734 | 22.185 |
| 7 | 564.181,637 580.999,745 | 8 | 564.174,361 581.013,636 | 15.681 |
| 10 | 564.162,455 581.056,631 | 11 | 564.146,391 581.064,531 | 17.901 |
| 13 | 564.087,048 581.105,579 | 14 | 564.044,053 581.122,115 | 46.065 |

| Punct început | X / Y | Punct sfârşit | X / Y | Lungime segment |
|---|---|---|---|---|
| 2 | 564.199,642 580.934,145 | 3 | 564.184,283 580.931,615 | 15.566 |
| 5 | 564.179,653 580.958,734 | 6 | 564.190,897 580.984,532 | 28.142 |
| 8 | 564.174,361 581.013,636 | 9 | 564.167,746 581.032,818 | 20.291 |
| 11 | 564.146,391 581.064,531 | 12 | 564.122,106 581.076,474 | 27.063 |
| 14 | 564.044,053 581.122,115 | 15 | 563.989,814 581.122,115 | 54.239 |

| Punct început | X / Y | Punct sfârşit | X / Y | Lungime segment |
|---|---|---|---|---|
| 3 | 564.184,283 580.931,615 | 4 | 564.169,731 580.938,891 | 16.27 |
| 6 | 564.190,897 580.984,532 | 7 | 564.181,637 580.999,745 | 17.81 |
| 9 | 564.167,746 581.032,818 | 10 | 564.162,455 581.056,631 | 24.394 |
| 12 | 564.122,106 581.076,474 | 13 | 564.087,048 581.105,579 | 45.565 |
| 15 | 563.989,814 581.122,115 | 16 | 563.963,073 581.120,523 | 26.788 |

*Document care conține date cu caracter personal, protejat de prevederile Regulamentului (UE) nr. 679/2016 și Legii 190/2018*

| Punct început | X / Y | Punct sfârşit | X / Y | Lungime segment |
|---|---|---|---|---|
| 16 | 563.963,073 581.120,523 | 17 | 563.991,336 581.110,114 | 30.119 |
| 19 | 564.026,195 581.088,451 | 20 | 564.034,432 581.073,576 | 17.003 |
| 22 | 564.067,66 581.010,766 | 23 | 564.073,933 581.001,903 | 10.858 |
| 25 | 564.085,324 580.977,19 | 26 | 564.073,601 580.967,164 | 15.426 |
| 28 | 564.045,189 580.951,157 | 29 | 564.028,081 580.940,66 | 20.072 |
| 31 | 563.995,86 580.947,848 | 32 | 563.973,132 580.937,816 | 24.844 |
| 34 | 563.937,812 580.925,183 | 35 | 563.912,548 580.924,512 | 25.273 |
| 37 | 563.875,912 580.926,508 | 38 | 563.856,567 580.927,714 | 19.383 |
| 40 | 563.830,616 580.921,878 | 41 | 563.816,445 580.915,512 | 15.535 |
| 43 | 563.786,249 580.914,132 | 44 | 563.769,754 580.914,937 | 16.515 |
| 46 | 563.738,993 580.918,442 | 47 | 563.728,049 580.915,447 | 11.346 |
| 49 | 563.690,005 580.887,353 | 50 | 563.689,255 580.886,294 | 1.298 |
| 52 | 563.670,871 580.861,341 | 53 | 563.667,866 580.857,503 | 4.874 |
| 55 | 563.617,364 580.820,85 | 56 | 563.632,121 580.787,277 | 36.673 |
| 58 | 563.653,966 580.734,507 | 59 | 563.646,29 580.714,882 | 21.073 |
| 61 | 563.728,559 580.729,417 | 62 | 563.750,044 580.729,748 | 21.488 |
| 64 | 563.837,677 580.749,531 | 65 | 563.870,731 580.758,522 | 34.255 |
| 67 | 563.911,763 580.737,501 | 68 | 563.933,69 580.750,422 | 25.451 |
| 70 | 563.965,859 580.764,324 | 71 | 563.985,287 580.780,023 | 24.978 |
| 73 | 564.040,619 580.796,937 | 74 | 564.063,432 580.803,502 | 23.739 |
| 76 | 564.109,314 580.808,724 | 77 | 564.119,106 580.824,242 | 18.349 |
| 79 | 564.138,97 580.850,439 | 80 | 564.183,899 580.849,78 | 44.934 |
| 82 | 564.238,89 580.850,448 | 83 | 564.260,799 580.822,094 | 35.832 |
| 85 | 564.271,007 580.811,368 | 86 | 564.285,451 580.793,829 | 22.721 |
| 88 | 564.298,45 580.799,502 | 89 | 564.314,055 580.807,288 | 17.44 |

| Punct început | X / Y | Punct sfârşit | X / Y | Lungime segment |
|---|---|---|---|---|
| 17 | 563.991,336 581.110,114 | 18 | 564.006,007 581.104,674 | 15.647 |
| 20 | 564.034,432 581.073,576 | 21 | 564.047,637 581.045,27 | 31.235 |
| 23 | 564.073,933 581.001,903 | 24 | 564.083,631 580.987,991 | 16.959 |
| 26 | 564.073,601 580.967,164 | 27 | 564.055,537 580.957,866 | 20.317 |
| 29 | 564.028,081 580.940,66 | 30 | 564.017,322 580.943,216 | 11.058 |
| 32 | 563.973,132 580.937,816 | 33 | 563.960,172 580.930,494 | 14.885 |
| 35 | 563.912,548 580.924,512 | 36 | 563.891,604 580.927,456 | 21.15 |
| 38 | 563.856,567 580.927,714 | 39 | 563.841,656 580.927,714 | 14.911 |
| 41 | 563.816,445 580.915,512 | 42 | 563.804,07 580.910,803 | 13.241 |
| 44 | 563.769,754 580.914,937 | 45 | 563.757,187 580.917,563 | 12.838 |
| 47 | 563.728,049 580.915,447 | 48 | 563.697,279 580.900,888 | 34.041 |
| 50 | 563.689,255 580.886,294 | 51 | 563.678,375 580.870,926 | 18.829 |
| 53 | 563.667,866 580.857,503 | 54 | 563.642,636 580.843,642 | 28.787 |
| 56 | 563.632,121 580.787,277 | 57 | 563.646,482 580.760,057 | 30.776 |
| 59 | 563.646,29 580.714,882 | 60 | 563.666,768 580.717,107 | 20.599 |
| 62 | 563.750,044 580.729,748 | 63 | 563.777,191 580.742,279 | 29.9 |
| 65 | 563.870,731 580.758,522 | 66 | 563.893,425 580.750,504 | 24.069 |
| 68 | 563.933,69 580.750,422 | 69 | 563.936,852 580.751,788 | 3.444 |
| 71 | 563.985,287 580.780,023 | 72 | 564.022,455 580.788,377 | 38.095 |
| 74 | 564.063,432 580.803,502 | 75 | 564.092,637 580.795,833 | 30.195 |
| 77 | 564.119,106 580.824,242 | 78 | 564.126,861 580.843,648 | 20.898 |
| 80 | 564.183,899 580.849,78 | 81 | 564.210,377 580.849,27 | 26.483 |
| 83 | 564.260,799 580.822,094 | 84 | 564.266,5 580.816,104 | 8.269 |
| 86 | 564.285,451 580.793,829 | 87 | 564.290,855 580.787,268 | 8.5 |
| 89 | 564.314,055 580.807,288 | 1 | 564.231,138 580.939,333 | 155.92 |

| Punct început | X / Y | Punct sfârşit | X / Y | Lungime segment |
|---|---|---|---|---|
| 18 | 564.006,007 581.104,674 | 19 | 564.026,195 581.088,451 | 25.899 |
| 21 | 564.047,637 581.045,27 | 22 | 564.067,66 581.010,766 | 39.893 |
| 24 | 564.083,631 580.987,991 | 25 | 564.085,324 580.977,19 | 10.933 |
| 27 | 564.055,537 580.957,866 | 28 | 564.045,189 580.951,157 | 12.333 |
| 30 | 564.017,322 580.943,216 | 31 | 563.995,86 580.947,848 | 21.956 |
| 33 | 563.960,172 580.930,494 | 34 | 563.937,812 580.925,183 | 22.982 |
| 36 | 563.891,604 580.927,456 | 37 | 563.875,912 580.926,508 | 15.721 |
| 39 | 563.841,656 580.927,714 | 40 | 563.830,616 580.921,878 | 12.488 |
| 42 | 563.804,07 580.910,803 | 43 | 563.786,249 580.914,132 | 18.129 |
| 45 | 563.757,187 580.917,563 | 46 | 563.738,993 580.918,442 | 18.215 |
| 48 | 563.697,279 580.900,888 | 49 | 563.690,005 580.887,353 | 15.366 |
| 51 | 563.678,375 580.870,926 | 52 | 563.670,871 580.861,341 | 12.173 |
| 54 | 563.642,636 580.843,642 | 55 | 563.617,364 580.820,85 | 34.032 |
| 57 | 563.646,482 580.760,057 | 58 | 563.653,966 580.734,507 | 26.624 |
| 60 | 563.666,768 580.717,107 | 61 | 563.728,559 580.729,417 | 63.005 |
| 63 | 563.777,191 580.742,279 | 64 | 563.837,677 580.749,531 | 60.919 |
| 66 | 563.893,425 580.750,504 | 67 | 563.911,763 580.737,501 | 22.48 |
| 69 | 563.936,852 580.751,788 | 70 | 563.965,859 580.764,324 | 31.6 |
| 72 | 564.022,455 580.788,377 | 73 | 564.040,619 580.796,937 | 20.08 |
| 75 | 564.092,637 580.795,833 | 76 | 564.109,314 580.808,724 | 21.078 |
| 78 | 564.126,861 580.843,648 | 79 | 564.138,97 580.850,439 | 13.883 |
| 81 | 564.210,377 580.849,27 | 82 | 564.238,89 580.850,448 | 28.537 |
| 84 | 564.266,5 580.816,104 | 85 | 564.271,007 580.811,368 | 6.538 |
| 87 | 564.290,855 580.787,268 | 88 | 564.298,45 580.799,502 | 14.4 |

**** Lungimile segmentelor sunt determinate în planul de proiecţie Stereo 70 şi sunt rotunjite la 1 milimetru.**
***** Distanţa dintre puncte este formată din segmente cumulate ce sunt mai mici decât valoarea 1 milimetru.**

*Document care conține date cu caracter personal, protejat de prevederile Regulamentului (UE) nr. 679/2016 și Legii 190/2018*