DATE DESPRE IMOBILUL NR. 207

Oficiul de Cadastru şi Publicitate Imobiliară NEAMT
Biroul de Cadastru şi Publicitate Imobiliară Bicaz

A. Partea I. Descrierea imobilului

TEREN Intravilan

Adresa: Loc. Huisurez, Jud. Neamt, pct. 'Asau'

Nr. Crt	Nr cadastral Nr. topografic	Suprafaţa* (mp)	Observaţii / Referinţe
A1		989	Sector cadastral:124 Teren neimprejmuit;

B. Partea II. Proprietari şi acte

Inscrieri privitoare la dreptul de proprietate şi alte drepturi reale		Referinţe
207 / 22/02/2024		
Act Administrativ nr. 2549, din 08/01/2024 emis de Primaria com. Damuc;		
B1	Inscrierea posesiei, drept de PROPRIETATE, dobandit prin Lege, cota actuala 1/1, cota initiala 1/1	A1
	1) **BUCUR NICOLAE** 2) **BUCUR ELENA**	

C. Partea III. SARCINI .

Inscrieri privind dezmembramintele dreptului de proprietate, drepturi reale de garanţie şi sarcini	Referinţe
NU SUNT	

Anexa Nr. 1 La Partea I

Teren

Nr cadastral	Suprafaţa (mp)*	Observaţii / Referinţe
	989	

* Suprafaţa este determinată in planul de proiecţie Stereo 70.

DETALII LINIARE IMOBIL

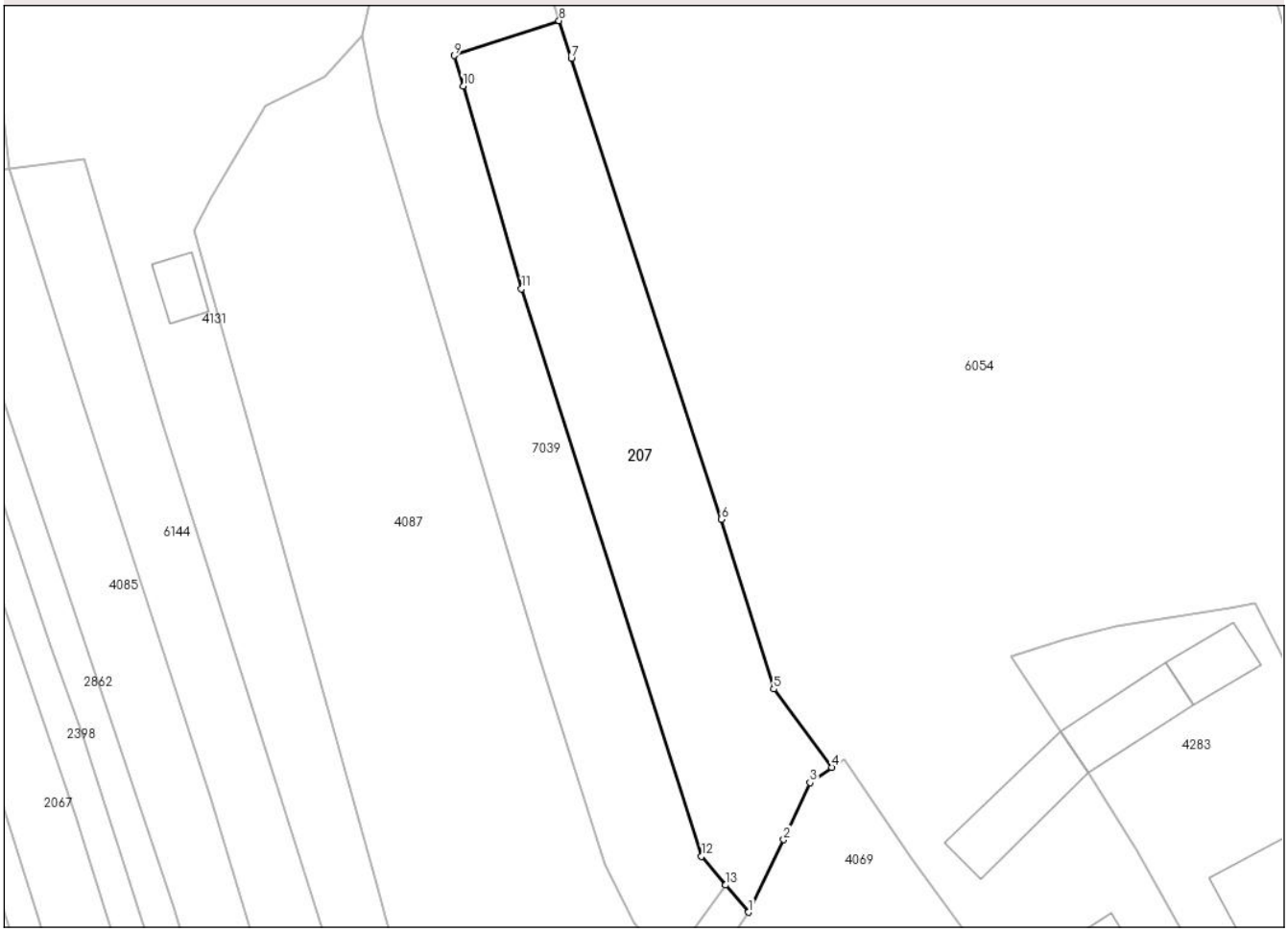

Date referitoare la teren

Crt	Categorie folosință	Intra vilan	Suprafaţa (mp)	Tarla	Parcelă	Nr. topo	Observaţii / Referinţe
1	arabil	DA	989	42	1408	-	

Lungime Segmente
1) Valorile lungimilor segmentelor sunt obţinute din proiecţie în plan.

Punct început	X / Y	Punct sfârşit	X / Y	Lungime segment (** (m)
1	570.146,941 583.512,778	2	570.150,385 583.519,869	7.883
2	570.150,385 583.519,869	3	570.152,963 583.525,453	6.15
3	570.152,963 583.525,453	4	570.155,087 583.526,944	2.595
4	570.155,087 583.526,944	5	570.149,418 583.534,602	9.528
5	570.149,418 583.534,602	6	570.144,261 583.551,186	17.367

Document care conține date cu caracter personal, protejat de prevederile Regulamentului (UE) nr. 679/2016 și Legii 190/2018

Punct început	X / Y	Punct sfârşit	X / Y	Lungime segment (** (m)
6	570.144,261 583.551,186	7	570.129,58 583.596,293	47.436
7	570.129,58 583.596,293	8	570.128,385 583.599,965	3.862
8	570.128,385 583.599,965	9	570.118,14 583.596,555	10.798
9	570.118,14 583.596,555	10	570.118,996 583.593,589	3.087
10	570.118,996 583.593,589	11	570.124,723 583.573,751	20.648
11	570.124,723 583.573,751	12	570.142,351 583.518,245	58.238
12	570.142,351 583.518,245	13	570.144,712 583.515,433	3.672
13	570.144,712 583.515,433	1	570.146,941 583.512,778	3.467

** Lungimile segmentelor sunt determinate în planul de proiecţie Stereo 70 şi sunt rotunjite la 1 milimetru.
*** Distanţa dintre puncte este formată din segmente cumulate ce sunt mai mici decât valoarea 1 milimetru.

Document care conține date cu caracter personal, protejat de prevederile Regulamentului (UE) nr. 679/2016 și Legii 190/2018

DATE DESPRE IMOBILUL NR. 406

Oficiul de Cadastru şi Publicitate Imobiliară NEAMT
Biroul de Cadastru şi Publicitate Imobiliară Bicaz

A. Partea I. Descrierea imobilului

TEREN Extravilan

Adresa: Jud. Neamt, pct. 'Asau'

Nr. Crt	Nr cadastral Nr. topografic	Suprafaţa* (mp)	Observaţii / Referinţe
A1		5.127	Sector cadastral:124 Teren neimprejmuit;

B. Partea II. Proprietari şi acte

Inscrieri privitoare la dreptul de proprietate şi alte drepturi reale		Referinţe
406 / 22/02/2024		
Act Administrativ nr. 2554, din 08/01/2024 emis de Primaria com. Damuc;		
B1	Inscrierea posesiei, drept de PROPRIETATE, dobandit prin Lege, cota actuala 1/1, cota initiala 1/1	A1
	1) **GÂRBULEŢ IOAN**	

C. Partea III. SARCINI .

Inscrieri privind dezmembramintele dreptului de proprietate, drepturi reale de garanţie şi sarcini	Referinţe
NU SUNT	

Anexa Nr. 1 La Partea I

Teren

Nr cadastral	Suprafaţa (mp)*	Observaţii / Referinţe
	5.127	

* Suprafaţa este determinată in planul de proiecţie Stereo 70.

DETALII LINIARE IMOBIL

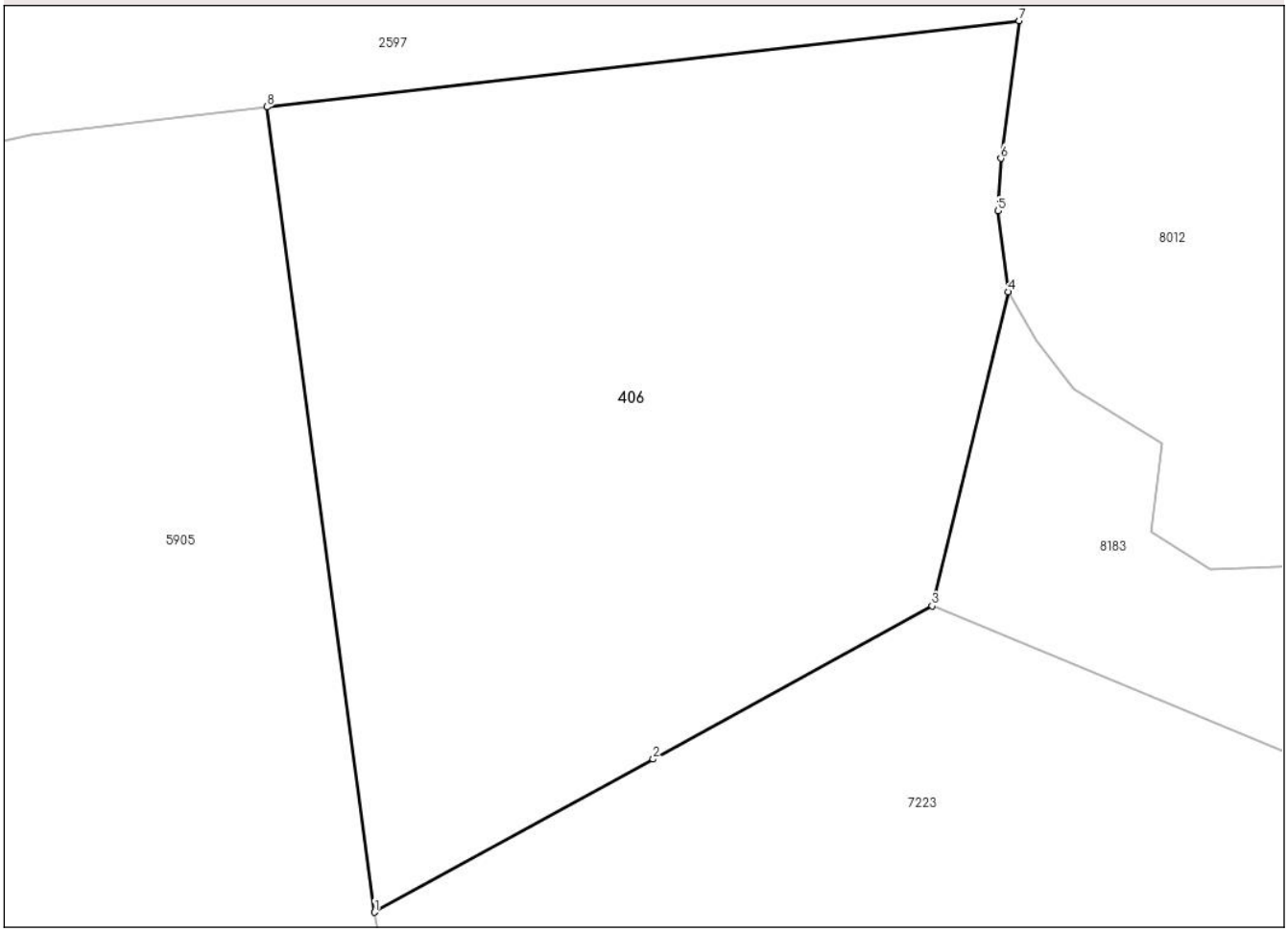

Date referitoare la teren

Crt	Categorie folosință	Intra vilan	Suprafaţa (mp)	Tarla	Parcelă	Nr. topo	Observaţii / Referinţe
1	pasune	NU	5.127	-	-	-	Pasune impadurita

Lungime Segmente
1) Valorile lungimilor segmentelor sunt obţinute din proiecţie în plan.

Punct început	X / Y	Punct sfârşit	X / Y	Lungime segment (** (m)
1	569.900,866 583.981,171	2	569.930,179 583.997,255	33.436
2	569.930,179 583.997,255	3	569.959,514 584.013,361	33.466
3	569.959,514 584.013,361	4	569.967,507 584.046,343	33.937
4	569.967,507 584.046,343	5	569.966,456 584.054,879	8.6
5	569.966,456 584.054,879	6	569.966,752 584.060,372	5.501

Document care conține date cu caracter personal, protejat de prevederile Regulamentului (UE) nr. 679/2016 și Legii 190/2018

Punct început	X / Y	Punct sfârşit	X / Y	Lungime segment (** (m)
6	569.966,752 584.060,372	7	569.968,693 584.074,847	14.605
7	569.968,693 584.074,847	8	569.889,537 584.065,781	79.673
8	569.889,537 584.065,781	1	569.900,866 583.981,171	85.365

** Lungimile segmentelor sunt determinate în planul de proiecţie Stereo 70 şi sunt rotunjite la 1 milimetru.
*** Distanţa dintre puncte este formată din segmente cumulate ce sunt mai mici decât valoarea 1 milimetru.

Document care conține date cu caracter personal, protejat de prevederile Regulamentului (UE) nr. 679/2016 și Legii 190/2018

DATE DESPRE IMOBILUL NR. 639

Oficiul de Cadastru şi Publicitate Imobiliară NEAMT
Biroul de Cadastru şi Publicitate Imobiliară Bicaz

A. Partea I. Descrierea imobilului

TEREN Extravilan

Adresa: Jud. Neamt, pct. 'Asau'

Nr. Crt	Nr cadastral Nr. topografic	Suprafaţa* (mp)	Observaţii / Referinţe
A1		7.860	Sector cadastral:124 Teren neimprejmuit;

B. Partea II. Proprietari şi acte

Inscrieri privitoare la dreptul de proprietate şi alte drepturi reale		Referinţe
639 / 22/02/2024		
Act Administrativ nr. 2555, din 08/01/2024 emis de Primaria com. Damuc;		
B1	Inscrierea posesiei, drept de PROPRIETATE, dobandit prin Lege, cota actuala 1/1, cota initiala 1/1	A1
	1) **ŞIMON MARGHIOALA** 2) **ŞIMON EMIL**, -DECEDAT DEFUNCT:Da	

C. Partea III. SARCINI .

Inscrieri privind dezmembramintele dreptului de proprietate, drepturi reale de garanţie şi sarcini	Referinţe
NU SUNT	

Anexa Nr. 1 La Partea I

Teren

Nr cadastral	Suprafaţa (mp)*	Observaţii / Referinţe
	7.860	

* Suprafaţa este determinată in planul de proiecţie Stereo 70.

DETALII LINIARE IMOBIL

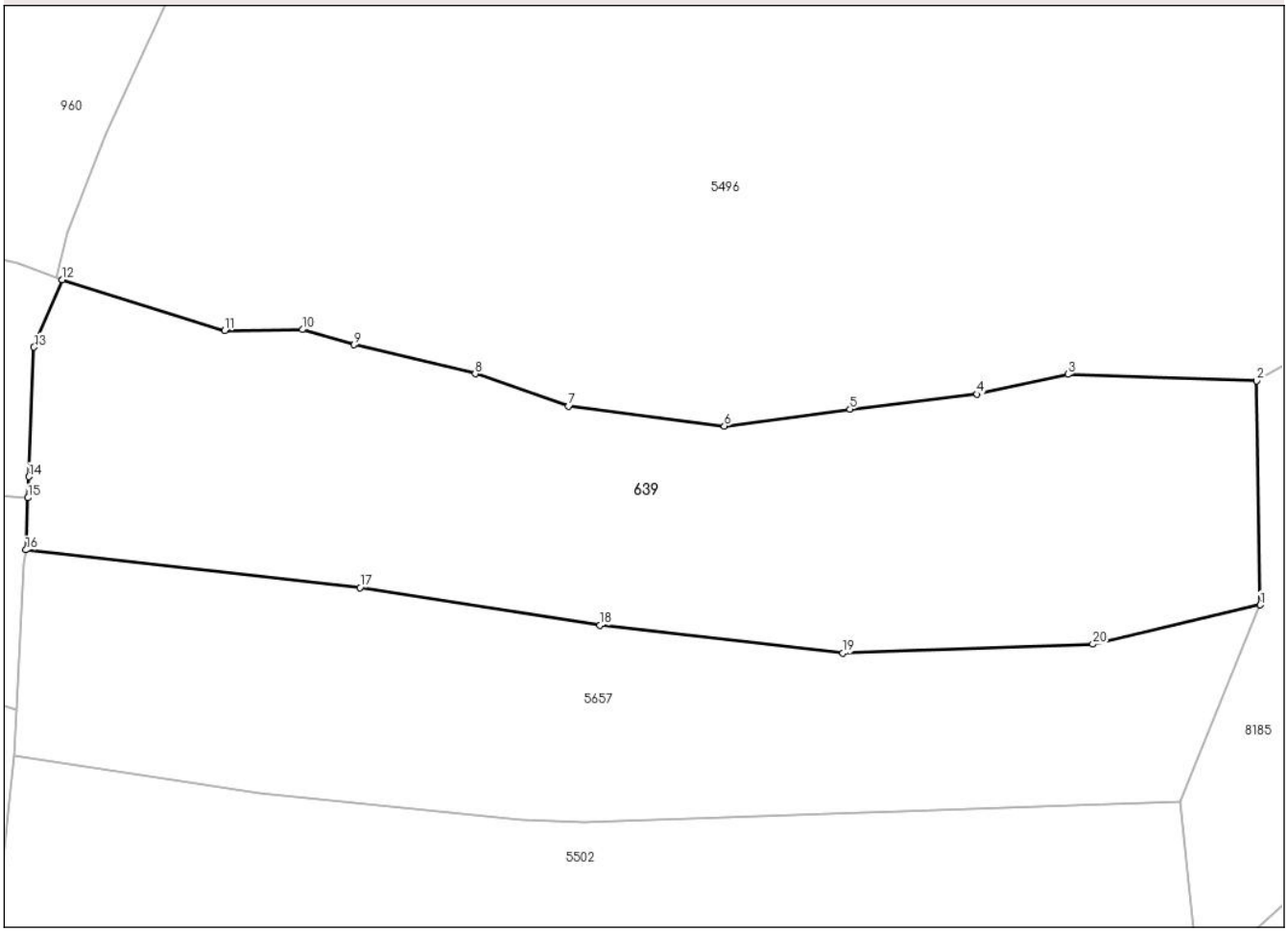

Date referitoare la teren

Crt	Categorie folosință	Intra vilan	Suprafaţa (mp)	Tarla	Parcelă	Nr. topo	Observaţii / Referinţe
1	pasune	NU	7.860	-	-	-	Pasune impadurita

Lungime Segmente
1) Valorile lungimilor segmentelor sunt obţinute din proiecţie în plan.

Punct început	X / Y	Punct sfârşit	X / Y	Lungime segment (** (m)
1	570.215,041 584.332,588	2	570.214,476 584.369,053	36.469
2	570.214,476 584.369,053	3	570.183,698 584.370,123	30.797
3	570.183,698 584.370,123	4	570.168,868 584.366,88	15.18
4	570.168,868 584.366,88	5	570.148,18 584.364,424	20.833
5	570.148,18 584.364,424	6	570.127,681 584.361,668	20.683

Document care conține date cu caracter personal, protejat de prevederile Regulamentului (UE) nr. 679/2016 și Legii 190/2018

Punct început	X / Y	Punct sfârşit	X / Y	Lungime segment (** (m)
6	570.127,681 584.361,668	7	570.102,273 584.364,934	25.617
7	570.102,273 584.364,934	8	570.087,069 584.370,194	16.088
8	570.087,069 584.370,194	9	570.067,329 584.374,927	20.299
9	570.067,329 584.374,927	10	570.058,903 584.377,414	8.785
10	570.058,903 584.377,414	11	570.046,264 584.377,241	12.64
11	570.046,264 584.377,241	12	570.019,778 584.385,512	27.747
12	570.019,778 584.385,512	13	570.015,158 584.374,536	11.909
13	570.015,158 584.374,536	14	570.014,313 584.353,464	21.089
14	570.014,313 584.353,464	15	570.014,175 584.350,007	3.46
15	570.014,175 584.350,007	16	570.013,835 584.341,525	8.489
16	570.013,835 584.341,525	17	570.068,276 584.335,386	54.786
17	570.068,276 584.335,386	18	570.107,423 584.329,251	39.625
18	570.107,423 584.329,251	19	570.147,008 584.324,723	39.843
19	570.147,008 584.324,723	20	570.187,762 584.326,183	40.78
20	570.187,762 584.326,183	1	570.215,041 584.332,588	28.021

** Lungimile segmentelor sunt determinate în planul de proiecţie Stereo 70 şi sunt rotunjite la 1 milimetru.
*** Distanţa dintre puncte este formată din segmente cumulate ce sunt mai mici decât valoarea 1 milimetru.

Document care conține date cu caracter personal, protejat de prevederile Regulamentului (UE) nr. 679/2016 și Legii 190/2018

DATE DESPRE IMOBILUL NR. 960

Oficiul de Cadastru şi Publicitate Imobiliară NEAMT
Biroul de Cadastru şi Publicitate Imobiliară Bicaz

A. Partea I. Descrierea imobilului

TEREN Extravilan

Adresa: Jud. Neamt, pct. 'Asau'

Nr. Crt	Nr cadastral Nr. topografic	Suprafaţa* (mp)	Observaţii / Referinţe
A1		13.035	Sector cadastral:124 Teren neimprejmuit;

B. Partea II. Proprietari şi acte

Inscrieri privitoare la dreptul de proprietate şi alte drepturi reale		Referinţe
960 / 22/02/2024		
Act Administrativ nr. 2574, din 08/01/2024 emis de Primaria com. Damuc;		
B1	Inscrierea posesiei, drept de PROPRIETATE, dobandit prin Lege, cota actuala 1/1, cota initiala 1/1	A1
	1) **PÂNTEA-MOGLAN IONEL**	

C. Partea III. SARCINI .

Inscrieri privind dezmembramintele dreptului de proprietate, drepturi reale de garanţie şi sarcini	Referinţe
NU SUNT	

Document care conține date cu caracter personal, protejat de prevederile Regulamentului (UE) nr. 679/2016 și Legii 190/2018

Anexa Nr. 1 La Partea I

Teren

Nr cadastral	Suprafaţa (mp)*	Observaţii / Referinţe
	13.035	

* Suprafaţa este determinată in planul de proiecţie Stereo 70.

DETALII LINIARE IMOBIL

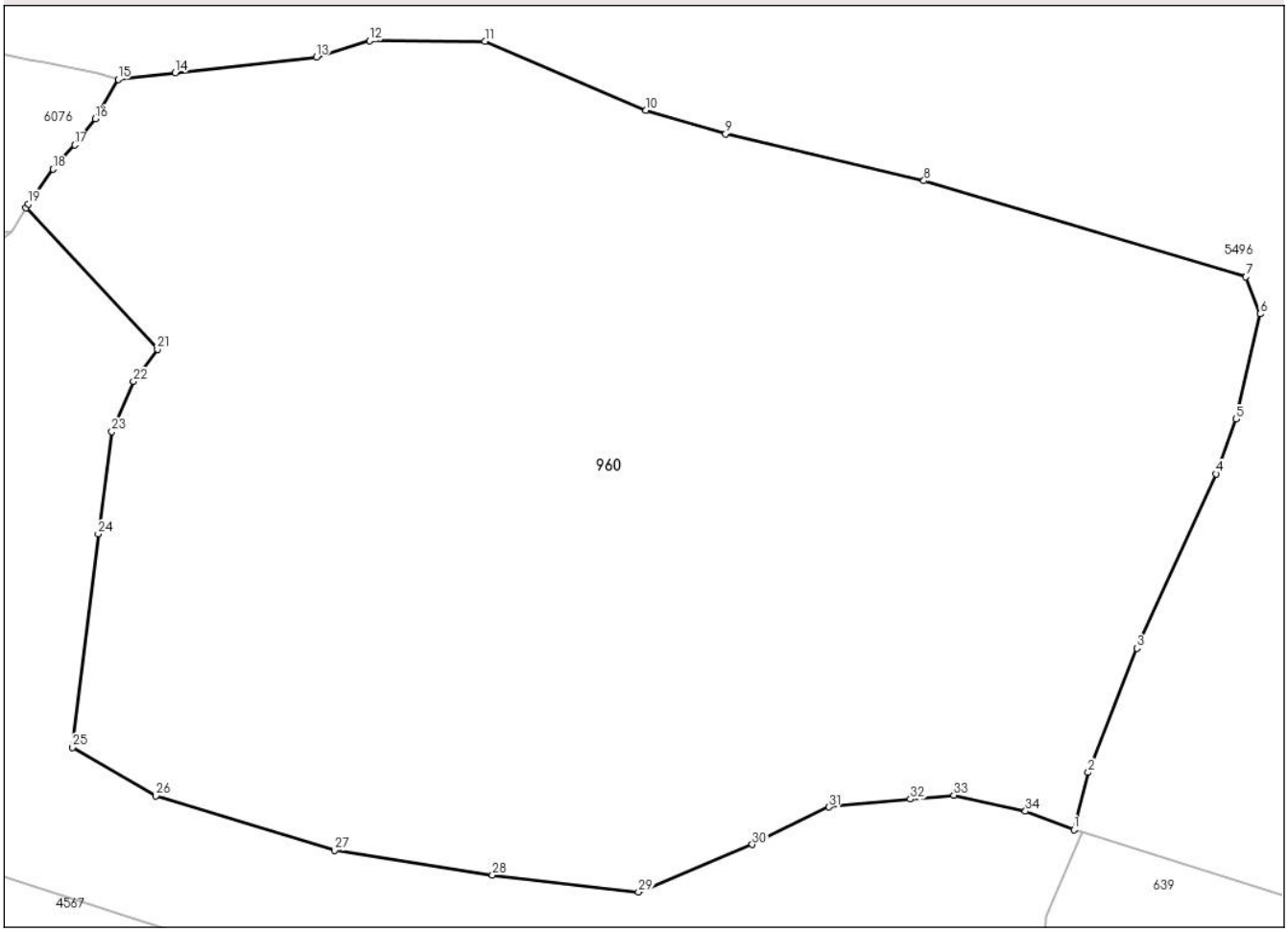

Date referitoare la teren

Crt	Categorie folosință	Intra vilan	Suprafaţa (mp)	Tarla	Parcelă	Nr. topo	Observaţii / Referinţe
1	pasune	NU	13.035	-	-	-	Pasune impadurita

Lungime Segmente

1) Valorile lungimilor segmentelor sunt obţinute din proiecţie în plan.

Punct început	X / Y	Punct sfârşit	X / Y	Lungime segment (** (m)
1	570.018,77 584.385,827	2	570.020,609 584.393,223	7.621
3	570.026,936 584.409,335	4	570.037,244 584.431,912	24.819
5	570.039,809 584.439,054	6	570.042,943 584.452,661	13.963
7	570.041,092 584.457,464	8	569.999,304 584.469,936	43.609
9	569.973,566 584.475,971	10	569.963,243 584.479,079	10.781

Punct început	X / Y	Punct sfârşit	X / Y	Lungime segment (** (m)
2	570.020,609 584.393,223	3	570.026,936 584.409,335	17.31
4	570.037,244 584.431,912	5	570.039,809 584.439,054	7.589
6	570.042,943 584.452,661	7	570.041,092 584.457,464	5.147
8	569.999,304 584.469,936	9	569.973,566 584.475,971	26.436
10	569.963,243 584.479,079	11	569.942,329 584.488,002	22.738

Document care conține date cu caracter personal, protejat de prevederile Regulamentului (UE) nr. 679/2016 și Legii 190/2018

Punct început	X / Y	Punct sfârşit	X / Y	Lungime segment (** (m)
11	569.942,329 584.488,002	12	569.927,398 584.488,052	14.931
13	569.920,485 584.485,941	14	569.902,158 584.483,9	18.44
15	569.894,746 584.483,063	16	569.891,8 584.477,956	5.896
17	569.889,102 584.474,57	18	569.886,292 584.471,433	4.212
19	569.883,105 584.466,919	20	569.882,776 584.466,378	0.633
21	569.899,848 584.448,081	22	569.896,734 584.443,92	5.197
23	569.893,922 584.437,416	24	569.892,159 584.424,132	13.4
25	569.888,852 584.396,463	26	569.899,655 584.390,179	12.498
27	569.922,804 584.383,124	28	569.943,309 584.379,927	20.753
29	569.962,269 584.377,723	30	569.977,041 584.383,896	16.01
31	569.986,962 584.388,746	32	569.997,566 584.389,756	10.652
33	570.003,167 584.390,29	34	570.012,482 584.388,202	9.546

Punct început	X / Y	Punct sfârşit	X / Y	Lungime segment (** (m)
12	569.927,398 584.488,052	13	569.920,485 584.485,941	7.228
14	569.902,158 584.483,9	15	569.894,746 584.483,063	7.459
16	569.891,8 584.477,956	17	569.889,102 584.474,57	4.329
18	569.886,292 584.471,433	19	569.883,105 584.466,919	5.526
20	569.882,776 584.466,378	21	569.899,848 584.448,081	25.025
22	569.896,734 584.443,92	23	569.893,922 584.437,416	7.086
24	569.892,159 584.424,132	25	569.888,852 584.396,463	27.866
26	569.899,655 584.390,179	27	569.922,804 584.383,124	24.2
28	569.943,309 584.379,927	29	569.962,269 584.377,723	19.088
30	569.977,041 584.383,896	31	569.986,962 584.388,746	11.043
32	569.997,566 584.389,756	33	570.003,167 584.390,29	5.626
34	570.012,482 584.388,202	1	570.018,77 584.385,827	6.722

** Lungimile segmentelor sunt determinate în planul de proiecţie Stereo 70 şi sunt rotunjite la 1 milimetru.
*** Distanţa dintre puncte este formată din segmente cumulate ce sunt mai mici decât valoarea 1 milimetru.

Document care conține date cu caracter personal, protejat de prevederile Regulamentului (UE) nr. 679/2016 și Legii 190/2018

DATE DESPRE IMOBILUL NR. 964

Oficiul de Cadastru şi Publicitate Imobiliară NEAMT
Biroul de Cadastru şi Publicitate Imobiliară Bicaz

A. Partea I. Descrierea imobilului

TEREN Extravilan

Adresa: Jud. Neamt, pct. 'Asau'

Nr. Crt	Nr cadastral Nr. topografic	Suprafaţa* (mp)	Observaţii / Referinţe
A1		18.612	Sector cadastral:124 Teren neimprejmuit;

B. Partea II. Proprietari şi acte

Inscrieri privitoare la dreptul de proprietate şi alte drepturi reale		Referinţe
964 / 22/02/2024		
Act Administrativ nr. 2575, din 08/01/2024 emis de Primaria com. Damuc;		
B1	Inscrierea posesiei, drept de PROPRIETATE, dobandit prin Lege, cota actuala 1/1, cota initiala 1/1	A1
	1) **PÂNTEA-MOGLAN IONEL**	

C. Partea III. SARCINI .

Inscrieri privind dezmembramintele dreptului de proprietate, drepturi reale de garanţie şi sarcini	Referinţe
NU SUNT	

Document care conține date cu caracter personal, protejat de prevederile Regulamentului (UE) nr. 679/2016 și Legii 190/2018

Anexa Nr. 1 La Partea I

Teren

Nr cadastral	Suprafaţa (mp)*	Observaţii / Referinţe
	18.612	

* Suprafaţa este determinată in planul de proiecţie Stereo 70.

DETALII LINIARE IMOBIL

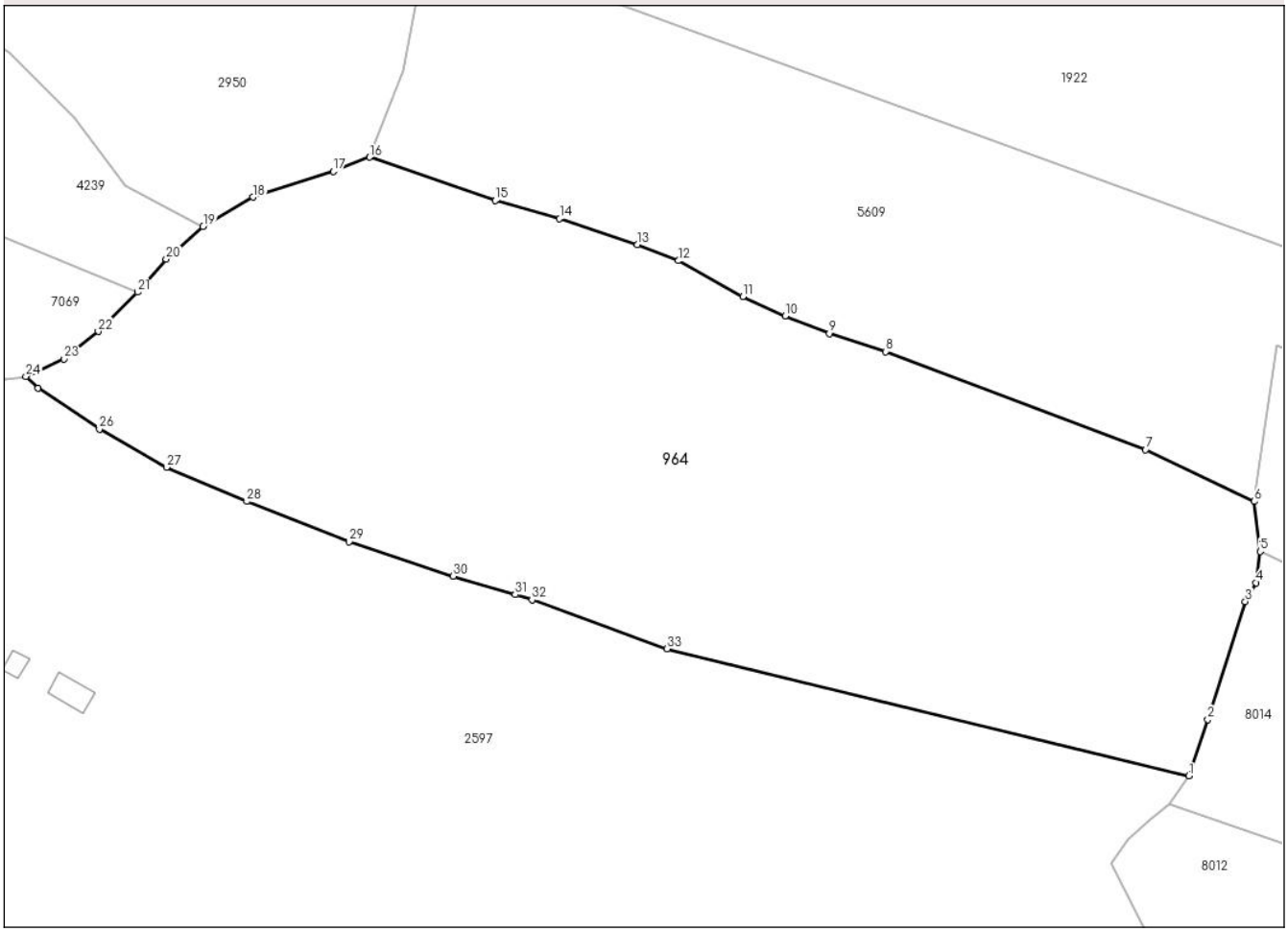

Date referitoare la teren

Crt	Categorie folosință	Intra vilan	Suprafaţa (mp)	Tarla	Parcelă	Nr. topo	Observaţii / Referinţe
1	faneata	NU	12.736	-	-	-	
2	pasune	NU	5.876	-	-	-	Pasune impadurita

Lungime Segmente

1) Valorile lungimilor segmentelor sunt obţinute din proiecţie în plan.

Punct început	X / Y	Punct sfârşit	X / Y	Lungime segment (** (m)
1	569.970,613 584.138,277	2	569.974,725 584.150,61	13.0
3	569.982,982 584.176,511	4	569.985,356 584.180,626	4.751
5	569.986,261 584.187,481	6	569.984,997 584.198,475	11.066
7	569.961,079 584.209,82	8	569.903,975 584.231,347	61.027

Punct început	X / Y	Punct sfârşit	X / Y	Lungime segment (** (m)
2	569.974,725 584.150,61	3	569.982,982 584.176,511	27.185
4	569.985,356 584.180,626	5	569.986,261 584.187,481	6.914
6	569.984,997 584.198,475	7	569.961,079 584.209,82	26.472
8	569.903,975 584.231,347	9	569.891,568 584.235,319	13.027

Document care conține date cu caracter personal, protejat de prevederile Regulamentului (UE) nr. 679/2016 și Legii 190/2018

Punct început	X / Y	Punct sfârşit	X / Y	Lungime segment (** (m)
9	569.891,568 584.235,319	10	569.881,873 584.239,126	10.416
11	569.872,588 584.243,426	12	569.858,456 584.251,286	16.171
13	569.849,418 584.254,846	14	569.832,328 584.260,488	17.997
15	569.818,209 584.264,487	16	569.790,607 584.273,996	29.194
17	569.782,593 584.270,885	18	569.764,964 584.265,228	18.514
19	569.754,02 584.258,766	20	569.745,949 584.251,65	10.76
21	569.739,612 584.244,403	22	569.730,974 584.235,766	12.215
23	569.723,487 584.229,741	24	569.715,088 584.225,906	9.233
25	569.717,8 584.223,368	26	569.731,22 584.214,294	16.2
27	569.745,973 584.205,968	28	569.763,648 584.198,445	19.209
29	569.786,142 584.189,608	30	569.808,966 584.182,049	24.043
31	569.822,55 584.178,032	32	569.826,257 584.176,845	3.892
33	569.855,982 584.166,109	1	569.970,613 584.138,277	117.961

Punct început	X / Y	Punct sfârşit	X / Y	Lungime segment (** (m)
10	569.881,873 584.239,126	11	569.872,588 584.243,426	10.232
12	569.858,456 584.251,286	13	569.849,418 584.254,846	9.714
14	569.832,328 584.260,488	15	569.818,209 584.264,487	14.674
16	569.790,607 584.273,996	17	569.782,593 584.270,885	8.597
18	569.764,964 584.265,228	19	569.754,02 584.258,766	12.709
20	569.745,949 584.251,65	21	569.739,612 584.244,403	9.627
22	569.730,974 584.235,766	23	569.723,487 584.229,741	9.61
24	569.715,088 584.225,906	25	569.717,8 584.223,368	3.714
26	569.731,22 584.214,294	27	569.745,973 584.205,968	16.94
28	569.763,648 584.198,445	29	569.786,142 584.189,608	24.168
30	569.808,966 584.182,049	31	569.822,55 584.178,032	14.165
32	569.826,257 584.176,845	33	569.855,982 584.166,109	31.604

** Lungimile segmentelor sunt determinate în planul de proiecţie Stereo 70 şi sunt rotunjite la 1 milimetru.
*** Distanţa dintre puncte este formată din segmente cumulate ce sunt mai mici decât valoarea 1 milimetru.

Document care conține date cu caracter personal, protejat de prevederile Regulamentului (UE) nr. 679/2016 și Legii 190/2018

DATE DESPRE IMOBILUL NR. 999

Oficiul de Cadastru şi Publicitate Imobiliară NEAMT
Biroul de Cadastru şi Publicitate Imobiliară Bicaz

A. Partea I. Descrierea imobilului

TEREN Intravilan

Adresa: Loc. Huisurez, Jud. Neamt, punctul Asau

Nr. Crt	Nr cadastral Nr. topografic	Suprafaţa* (mp)	Observaţii / Referinţe
A1	50016	Din acte: 18.835 Masurata: 18.938	Sector cadastral:124 Teren imprejmuit; Actualizare cu C1

Construcţii

Crt	Nr cadastral Nr. topografic	Adresa	Observaţii / Referinţe
A1.1		Loc. Huisurez, Jud. Neamt, punctul Asau	Nr. niveluri:1; S. construita la sol:43 mp;

B. Partea II. Proprietari şi acte

Inscrieri privitoare la dreptul de proprietate şi alte drepturi reale		Referinţe
1029 / 15/03/2010		
Act Notarial nr. 481, din 12/03/2010 emis de BNP MIRSU MARIA;		
B1	Intabulare, drept de PROPRIETATE, dobandit prin Conventie, cota actuala 1/1, cota initiala 1/1	A1
	1) **TIMARI IONEL-FLORIN**, -necasatorit	
999 / 22/02/2024		
Act Administrativ nr. 4070, din 17/05/2024 emis de Primaria com. Damuc;		
B2	Intabulare, drept de PROPRIETATE, dobandit prin Lege, cota actuala 1/1, cota initiala 1/1	A1.1
	1) **TIMARI IONEL-FLORIN**, -necasatorit	

C. Partea III. SARCINI .

Inscrieri privind dezmembramintele dreptului de proprietate, drepturi reale de garanţie şi sarcini	Referinţe
NU SUNT	

Document care conține date cu caracter personal, protejat de prevederile Regulamentului (UE) nr. 679/2016 și Legii 190/2018

Anexa Nr. 1 La Partea I

Teren

Nr cadastral	Suprafaţa (mp)*	Observaţii / Referinţe
50016	Din acte: 18.835 Masurata: 18.938	Actualizare cu C1

* Suprafaţa este determinată in planul de proiecţie Stereo 70.

DETALII LINIARE IMOBIL

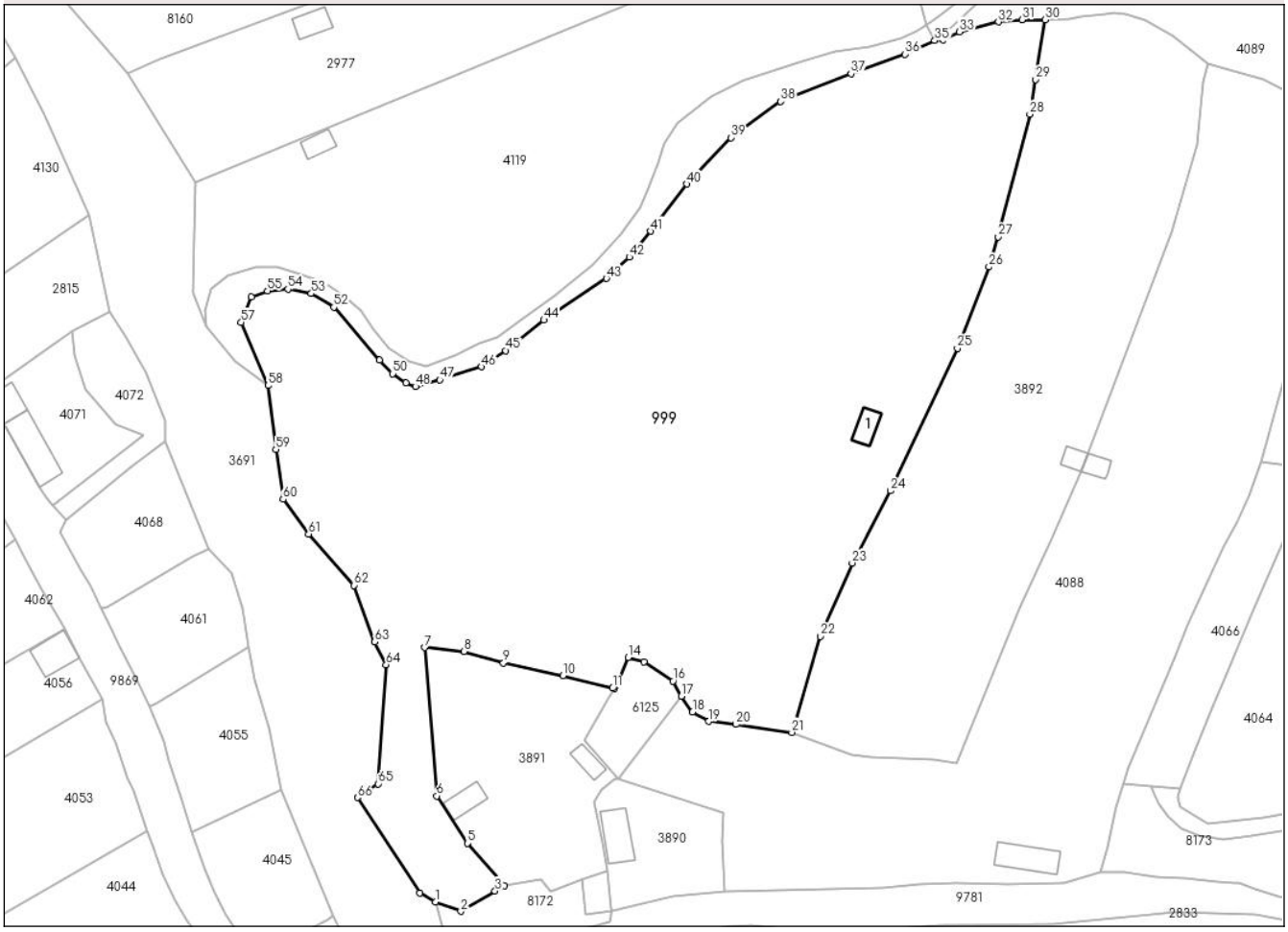

Date referitoare la teren

Crt	Categorie folosință	Intra vilan	Suprafaţa (mp)	Tarla	Parcelă	Nr. topo	Observaţii / Referinţe
1	faneata	DA	18.154	-	-	-	
2	neproductiv	DA	597	-	-	-	
3	drum	DA	187	-	-	-	

Date referitoare la construcţii

Crt	Număr	Destinaţie construcţie	Supraf. (mp)	Situaţie juridică	Observaţii / Referinţe
A1.1		constructii anexa	43	Cu acte	Nr. niveluri:1; S. construita la sol:43 mp;

Lungime Segmente

1) Valorile lungimilor segmentelor sunt obţinute din proiecţie în plan.

Punct început	X / Y	Punct sfârşit	X / Y	Lungime segment
1	569.667,754 583.407,126	2	569.674,074 583.404,789	6.738
4	569.684,89 583.411,179	5	569.675,668 583.421,714	14.001
2	569.674,074 583.404,789	3	569.682,587 583.409,818	9.887
5	569.675,668 583.421,714	6	569.668,061 583.433,467	14.0
3	569.682,587 583.409,818	4	569.684,89 583.411,179	2.675
6	569.668,061 583.433,467	7	569.665,05 583.470,42	37.075

Document care conține date cu caracter personal, protejat de prevederile Regulamentului (UE) nr. 679/2016 și Legii 190/2018

Punct început	X / Y	Punct sfârşit	X / Y	Lungime segment
7	569.665,05 583.470,42	8	569.674,87 583.469,45	9.868
10	569.699,48 583.463,37	11	569.711,9 583.460,31	12.791
13	569.712,986 583.461,169	14	569.715,755 583.467,971	7.344
16	569.726,929 583.462,083	17	569.728,976 583.458,293	4.307
19	569.735,786 583.452,04	20	569.742,638 583.451,28	6.894
22	569.763,58 583.473,23	23	569.771,6 583.491,46	19.916
25	569.797,74 583.544,88	26	569.805,64 583.565,13	21.736
28	569.815,83 583.603,14	29	569.817,3 583.611,78	8.764
31	569.813,856 583.626,64	32	569.807,99 583.626,14	5.887
34	569.794,27 583.621,694	35	569.792,127 583.621,451	2.157
37	569.771,276 583.613,229	38	569.753,745 583.606,317	18.844
40	569.730,34 583.585,74	41	569.721,413 583.574,021	14.732
43	569.710,34 583.562,25	44	569.694,765 583.551,905	18.698
46	569.679,243 583.540,306	47	569.668,819 583.537,014	10.931
49	569.660,38 583.536,23	50	569.657,056 583.538,579	4.07
52	569.642,405 583.555,113	53	569.636,781 583.558,532	6.582
55	569.625,905 583.559,162	56	569.621,906 583.557,651	4.275
58	569.626,02 583.535,63	59	569.627,97 583.519,74	16.009
61	569.636,16 583.498,63	62	569.647,5 583.485,9	17.048
64	569.655,46 583.466,15	65	569.653,477 583.436,511	29.705
67	569.663,885 583.409,368	1	569.667,754 583.407,126	4.472

Punct început	X / Y	Punct sfârşit	X / Y	Lungime segment
8	569.674,87 583.469,45	9	569.684,68 583.466,57	10.224
11	569.711,9 583.460,31	12	569.712,364 583.460,206	0.476
14	569.715,755 583.467,971	15	569.719,729 583.466,873	4.123
17	569.728,976 583.458,293	18	569.731,802 583.454,404	4.807
20	569.742,638 583.451,28	21	569.756,525 583.449,292	14.029
23	569.771,6 583.491,46	24	569.781,06 583.509,4	20.281
26	569.805,64 583.565,13	27	569.807,97 583.572,62	7.844
29	569.817,3 583.611,78	30	569.819,576 583.626,649	15.042
32	569.807,99 583.626,14	33	569.798,291 583.623,661	10.011
35	569.792,127 583.621,451	36	569.784,699 583.618,111	8.144
38	569.753,745 583.606,317	39	569.741,296 583.597,325	15.357
41	569.721,413 583.574,021	42	569.716,057 583.567,58	8.377
44	569.694,765 583.551,905	45	569.685,206 583.544,328	12.198
47	569.668,819 583.537,014	48	569.662,749 583.535,355	6.293
50	569.657,056 583.538,579	51	569.653,81 583.541,93	4.665
53	569.636,781 583.558,532	54	569.630,978 583.559,628	5.906
56	569.621,906 583.557,651	57	569.619,357 583.551,313	6.831
59	569.627,97 583.519,74	60	569.629,77 583.507,33	12.54
62	569.647,5 583.485,9	63	569.652,63 583.471,82	14.985
65	569.653,477 583.436,511	66	569.648,285 583.433,097	6.214

Punct început	X / Y	Punct sfârşit	X / Y	Lungime segment
9	569.684,68 583.466,57	10	569.699,48 583.463,37	15.142
12	569.712,364 583.460,206	13	569.712,986 583.461,169	1.146
15	569.719,729 583.466,873	16	569.726,929 583.462,083	8.648
18	569.731,802 583.454,404	19	569.735,786 583.452,04	4.633
21	569.756,525 583.449,292	22	569.763,58 583.473,23	24.956
24	569.781,06 583.509,4	25	569.797,74 583.544,88	39.205
27	569.807,97 583.572,62	28	569.815,83 583.603,14	31.516
30	569.819,576 583.626,649	31	569.813,856 583.626,64	5.72
33	569.798,291 583.623,661	34	569.794,27 583.621,694	4.476
36	569.784,699 583.618,111	37	569.771,276 583.613,229	14.283
39	569.741,296 583.597,325	40	569.730,34 583.585,74	15.945
42	569.716,057 583.567,58	43	569.710,34 583.562,25	7.816
45	569.685,206 583.544,328	46	569.679,243 583.540,306	7.193
48	569.662,749 583.535,355	49	569.660,38 583.536,23	2.525
51	569.653,81 583.541,93	52	569.642,405 583.555,113	17.432
54	569.630,978 583.559,628	55	569.625,905 583.559,162	5.094
57	569.619,357 583.551,313	58	569.626,02 583.535,63	17.04
60	569.629,77 583.507,33	61	569.636,16 583.498,63	10.795
63	569.652,63 583.471,82	64	569.655,46 583.466,15	6.337
66	569.648,285 583.433,097	67	569.663,885 583.409,368	28.398

**** Lungimile segmentelor sunt determinate în planul de proiecţie Stereo 70 şi sunt rotunjite la 1 milimetru.**
***** Distanţa dintre puncte este formată din segmente cumulate ce sunt mai mici decât valoarea 1 milimetru.**

Document care conține date cu caracter personal, protejat de prevederile Regulamentului (UE) nr. 679/2016 și Legii 190/2018

DATE DESPRE IMOBILUL NR. 1671

Oficiul de Cadastru şi Publicitate Imobiliară NEAMT
Biroul de Cadastru şi Publicitate Imobiliară Bicaz

A. Partea I. Descrierea imobilului

TEREN Extravilan

Adresa: Jud. Neamt, pct. 'Asau - Tarina'

Nr. Crt	Nr cadastral Nr. topografic	Suprafaţa* (mp)	Observaţii / Referinţe
A1		4.488	Sector cadastral:124 Teren neimprejmuit;

B. Partea II. Proprietari şi acte

Inscrieri privitoare la dreptul de proprietate şi alte drepturi reale		Referinţe
1671 / 22/02/2024		
Act Administrativ nr. 2592, din 08/01/2024 emis de Primaria com. Damuc;		
B1	Inscrierea posesiei, drept de PROPRIETATE, dobandit prin Lege, cota actuala 1/1, cota initiala 1/1	A1
	1) **HONCU ION** 2) **HONCU EUGENIA**	

C. Partea III. SARCINI .

Inscrieri privind dezmembramintele dreptului de proprietate, drepturi reale de garanţie şi sarcini	Referinţe
NU SUNT	

Document care conține date cu caracter personal, protejat de prevederile Regulamentului (UE) nr. 679/2016 și Legii 190/2018

Anexa Nr. 1 La Partea I

Teren

Nr cadastral	Suprafaţa (mp)*	Observaţii / Referinţe
	4.488	

* Suprafaţa este determinată in planul de proiecţie Stereo 70.

DETALII LINIARE IMOBIL

Date referitoare la teren

Crt	Categorie folosință	Intra vilan	Suprafaţa (mp)	Tarla	Parcelă	Nr. topo	Observaţii / Referinţe
1	faneata	NU	4.488	-	-	-	

Lungime Segmente

1) Valorile lungimilor segmentelor sunt obţinute din proiecţie în plan.

Punct început	X / Y	Punct sfârşit	X / Y	Lungime segment (** (m)
1	570.283,922 584.149,962	2	570.296,587 584.203,977	55.48
3	570.300,037 584.218,257	4	570.307,321 584.254,007	36.485
5	570.312,209 584.282,184	6	570.327,256 584.322,246	42.795
7	570.340,578 584.356,366	8	570.351,792 584.374,864	21.632
9	570.370,385 584.410,996	10	570.364,146 584.413,429	6.697

Punct început	X / Y	Punct sfârşit	X / Y	Lungime segment (** (m)
2	570.296,587 584.203,977	3	570.300,037 584.218,257	14.691
4	570.307,321 584.254,007	5	570.312,209 584.282,184	28.598
6	570.327,256 584.322,246	7	570.340,578 584.356,366	36.629
8	570.351,792 584.374,864	9	570.370,385 584.410,996	40.635
10	570.364,146 584.413,429	11	570.361,295 584.414,367	3.001

Document care conține date cu caracter personal, protejat de prevederile Regulamentului (UE) nr. 679/2016 și Legii 190/2018

Punct început	X / Y	Punct sfârşit	X / Y	Lungime segment (** (m)
11	570.361,295 584.414,367	12	570.359,196 584.414,921	2.171
13	570.338,566 584.382,915	14	570.326,394 584.357,612	28.078
15	570.312,401 584.318,317	16	570.295,149 584.275,667	46.007
17	570.285,757 584.243,368	18	570.275,597 584.199,664	44.869
19	570.270,566 584.173,595	20	570.264,24 584.141,488	32.724
21	570.278,952 584.148,34	1	570.283,922 584.149,962	5.228

Punct început	X / Y	Punct sfârşit	X / Y	Lungime segment (** (m)
12	570.359,196 584.414,921	13	570.338,566 584.382,915	38.079
14	570.326,394 584.357,612	15	570.312,401 584.318,317	41.712
16	570.295,149 584.275,667	17	570.285,757 584.243,368	33.637
18	570.275,597 584.199,664	19	570.270,566 584.173,595	26.55
20	570.264,24 584.141,488	21	570.278,952 584.148,34	16.229

** Lungimile segmentelor sunt determinate în planul de proiecţie Stereo 70 şi sunt rotunjite la 1 milimetru.
*** Distanţa dintre puncte este formată din segmente cumulate ce sunt mai mici decât valoarea 1 milimetru.

Document care conține date cu caracter personal, protejat de prevederile Regulamentului (UE) nr. 679/2016 și Legii 190/2018

DATE DESPRE IMOBILUL NR. 1672

Oficiul de Cadastru şi Publicitate Imobiliară NEAMT
Biroul de Cadastru şi Publicitate Imobiliară Bicaz

A. Partea I. Descrierea imobilului

TEREN Extravilan

Adresa: Jud. Neamt, pct. 'Asau - Tarina'

Nr. Crt	Nr cadastral Nr. topografic	Suprafaţa* (mp)	Observaţii / Referinţe
A1		1.349	Sector cadastral:124 Teren neimprejmuit;

B. Partea II. Proprietari şi acte

Inscrieri privitoare la dreptul de proprietate şi alte drepturi reale		Referinţe
1672 / 22/02/2024		
Act Administrativ nr. 2593, din 08/01/2024 emis de Primaria com. Damuc;		
B1	Inscrierea posesiei, drept de PROPRIETATE, dobandit prin Lege, cota actuala 1/1, cota initiala 1/1	A1
	1) **HONCU ION** 2) **HONCU EUGENIA**	

C. Partea III. SARCINI .

Inscrieri privind dezmembramintele dreptului de proprietate, drepturi reale de garanţie şi sarcini	Referinţe
NU SUNT	

Document care conține date cu caracter personal, protejat de prevederile Regulamentului (UE) nr. 679/2016 și Legii 190/2018

Anexa Nr. 1 La Partea I

Teren

Nr cadastral	Suprafaţa (mp)*	Observaţii / Referinţe
	1.349	

* Suprafaţa este determinată in planul de proiecţie Stereo 70.

DETALII LINIARE IMOBIL

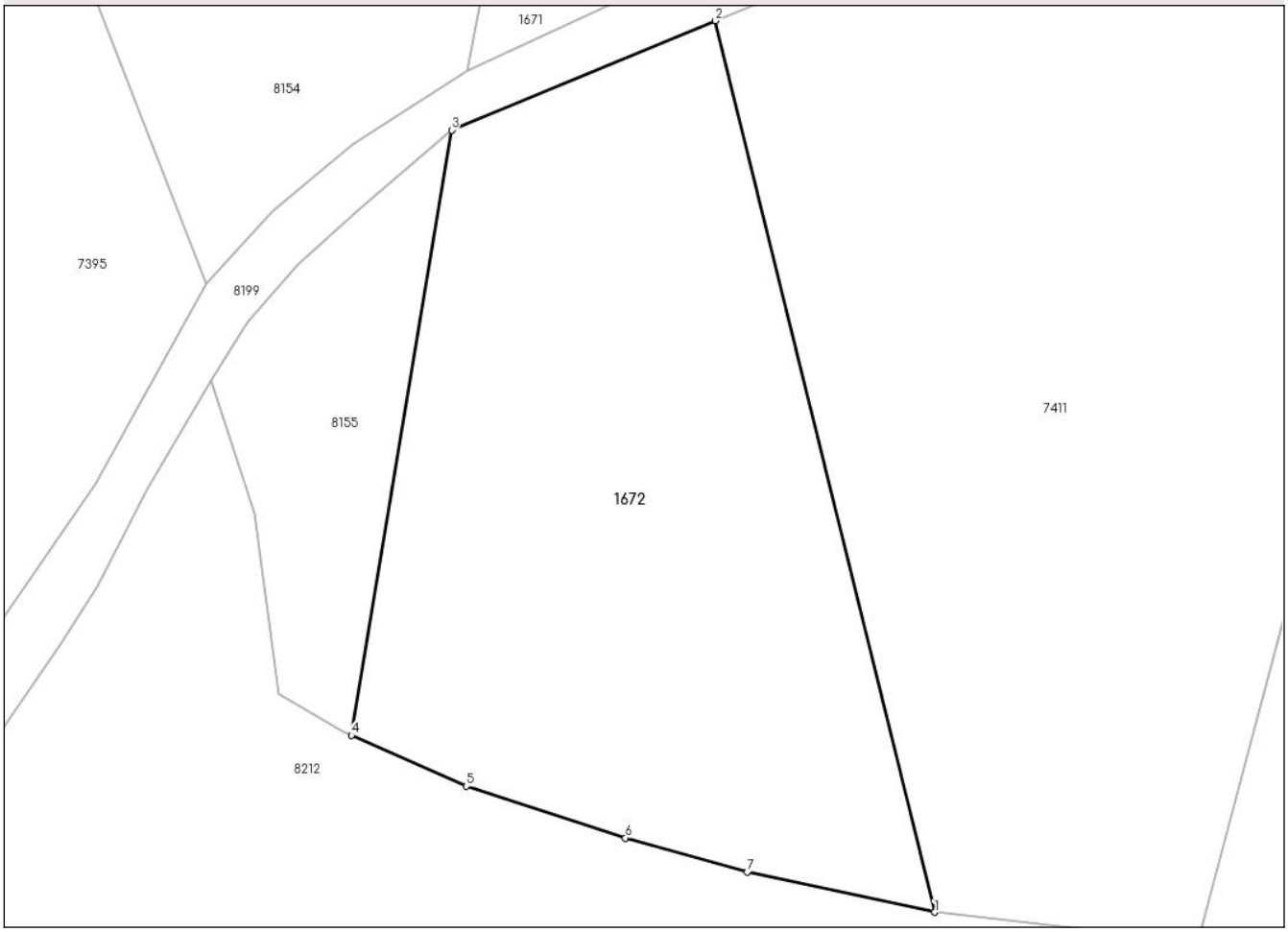

Date referitoare la teren

Crt	Categorie folosință	Intra vilan	Suprafaţa (mp)	Tarla	Parcelă	Nr. topo	Observaţii / Referinţe
1	faneata	NU	1.349	-	-	-	

Lungime Segmente
1) Valorile lungimilor segmentelor sunt obţinute din proiecţie în plan.

Punct început	X / Y	Punct sfârşit	X / Y	Lungime segment (** (m)
1	570.294,496 584.087,094	2	570.280,31 584.144,726	59.352
2	570.280,31 584.144,726	3	570.263,234 584.137,654	18.483
3	570.263,234 584.137,654	4	570.256,756 584.098,53	39.657
4	570.256,756 584.098,53	5	570.264,199 584.095,242	8.137
5	570.264,199 584.095,242	6	570.274,477 584.091,892	10.81

Document care conține date cu caracter personal, protejat de prevederile Regulamentului (UE) nr. 679/2016 și Legii 190/2018

Punct început	X / Y	Punct sfârşit	X / Y	Lungime segment (** (m)
6	570.274,477 584.091,892	7	570.282,356 584.089,693	8.18
7	570.282,356 584.089,693	1	570.294,496 584.087,094	12.415

** Lungimile segmentelor sunt determinate în planul de proiecţie Stereo 70 şi sunt rotunjite la 1 milimetru.
*** Distanţa dintre puncte este formată din segmente cumulate ce sunt mai mici decât valoarea 1 milimetru.

Document care conține date cu caracter personal, protejat de prevederile Regulamentului (UE) nr. 679/2016 și Legii 190/2018

DATE DESPRE IMOBILUL NR. 1922

Oficiul de Cadastru şi Publicitate Imobiliară NEAMT
Biroul de Cadastru şi Publicitate Imobiliară Bicaz

A. Partea I. Descrierea imobilului

TEREN Extravilan

Adresa: Jud. Neamt, pct. 'Asau'

Nr. Crt	Nr cadastral Nr. topografic	Suprafaţa* (mp)	Observaţii / Referinţe
A1		11.932	Sector cadastral:124 Teren neimprejmuit;

B. Partea II. Proprietari şi acte

Inscrieri privitoare la dreptul de proprietate şi alte drepturi reale		Referinţe
1922 / 22/02/2024		
Act Administrativ nr. 3081, din 22/02/2024 emis de Primaria com. Damuc;		
B1	Inscrierea posesiei, drept de PROPRIETATE, dobandit prin Lege, cota actuala 1/1, cota initiala 1/1	A1
	1) **DANDU GHIORGHIE**	

C. Partea III. SARCINI .

Inscrieri privind dezmembramintele dreptului de proprietate, drepturi reale de garanţie şi sarcini	Referinţe
NU SUNT	

Document care conține date cu caracter personal, protejat de prevederile Regulamentului (UE) nr. 679/2016 și Legii 190/2018

Anexa Nr. 1 La Partea I

Teren

Nr cadastral	Suprafaţa (mp)*	Observaţii / Referinţe
	11.932	

* Suprafaţa este determinată in planul de proiecţie Stereo 70.

DETALII LINIARE IMOBIL

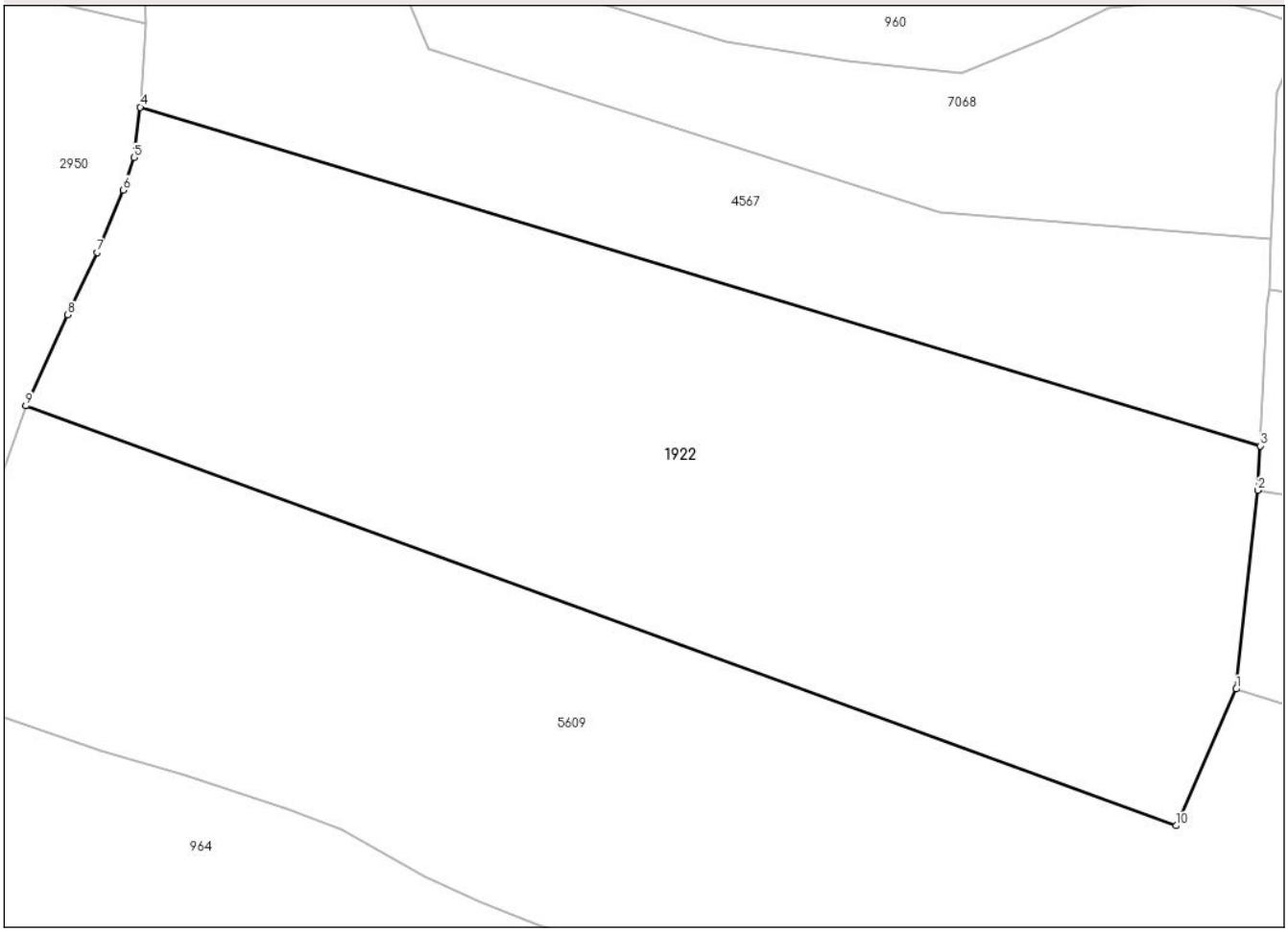

Date referitoare la teren

Crt	Categorie folosință	Intra vilan	Suprafaţa (mp)	Tarla	Parcelă	Nr. topo	Observaţii / Referinţe
1	pasune	NU	11.932	-	-	-	

Lungime Segmente
1) Valorile lungimilor segmentelor sunt obţinute din proiecţie în plan.

Punct început	X / Y	Punct sfârşit	X / Y	Lungime segment (** (m)
1	570.008,316 584.274,8	2	570.011,981 584.308,042	33.443
2	570.011,981 584.308,042	3	570.012,362 584.315,475	7.443
3	570.012,362 584.315,475	4	569.824,837 584.372,132	195.897
4	569.824,837 584.372,132	5	569.823,819 584.363,699	8.494
5	569.823,819 584.363,699	6	569.822,017 584.358,267	5.723

Document care conține date cu caracter personal, protejat de prevederile Regulamentului (UE) nr. 679/2016 și Legii 190/2018

Punct început	X / Y	Punct sfârşit	X / Y	Lungime segment (** (m)
6	569.822,017 584.358,267	7	569.817,617 584.347,838	11.319
7	569.817,617 584.347,838	8	569.812,667 584.337,396	11.556
8	569.812,667 584.337,396	9	569.805,691 584.322,171	16.747
9	569.805,691 584.322,171	10	569.998,286 584.251,947	204.998
10	569.998,286 584.251,947	1	570.008,316 584.274,8	24.957

** Lungimile segmentelor sunt determinate în planul de proiecţie Stereo 70 şi sunt rotunjite la 1 milimetru.
*** Distanţa dintre puncte este formată din segmente cumulate ce sunt mai mici decât valoarea 1 milimetru.

Document care conține date cu caracter personal, protejat de prevederile Regulamentului (UE) nr. 679/2016 și Legii 190/2018

DATE DESPRE IMOBILUL NR. 1979

Oficiul de Cadastru şi Publicitate Imobiliară NEAMT
Biroul de Cadastru şi Publicitate Imobiliară Bicaz

A. Partea I. Descrierea imobilului

TEREN Extravilan

Adresa: Jud. Neamt, pct. 'Asau'

Nr. Crt	Nr cadastral Nr. topografic	Suprafaţa* (mp)	Observaţii / Referinţe
A1		3.689	Sector cadastral:124 Teren imprejmuit;

B. Partea II. Proprietari şi acte

Inscrieri privitoare la dreptul de proprietate şi alte drepturi reale		Referinţe
1979 / 22/02/2024		
Act Administrativ nr. 3082, din 22/02/2024 emis de Primaria com. Damuc;		
B1	Inscrierea posesiei, drept de PROPRIETATE, dobandit prin Lege, cota actuala 1/1, cota initiala 1/1	A1
	1) **FÎRŢALĂ DĂNUŢ** 2) **FÎRŢALĂ CECILIA**	

C. Partea III. SARCINI .

Inscrieri privind dezmembramintele dreptului de proprietate, drepturi reale de garanţie şi sarcini	Referinţe
NU SUNT	

Document care conține date cu caracter personal, protejat de prevederile Regulamentului (UE) nr. 679/2016 și Legii 190/2018

Anexa Nr. 1 La Partea I

Teren

Nr cadastral	Suprafaţa (mp)*	Observaţii / Referinţe
	3.689	

* Suprafaţa este determinată in planul de proiecţie Stereo 70.

DETALII LINIARE IMOBIL

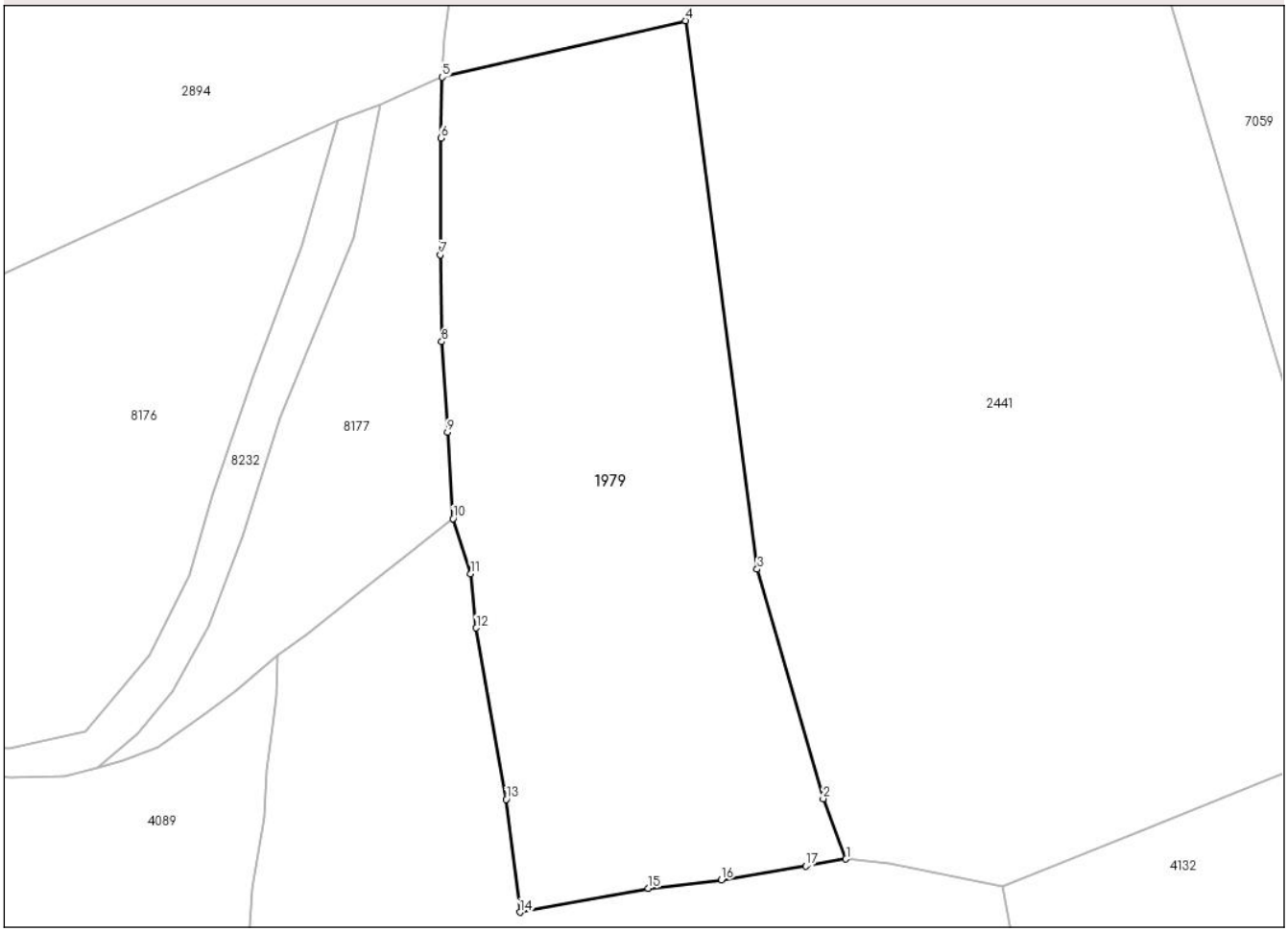

Date referitoare la teren

Crt	Categorie folosință	Intra vilan	Suprafaţa (mp)	Tarla	Parcelă	Nr. topo	Observaţii / Referinţe
1	faneata	NU	3.689	-	-	-	

Lungime Segmente
1) Valorile lungimilor segmentelor sunt obţinute din proiecţie în plan.

Punct început	X / Y	Punct sfârşit	X / Y	Lungime segment (** (m)
1	569.986,953 583.639,049	2	569.984,13 583.646,479	7.948
2	569.984,13 583.646,479	3	569.975,998 583.674,773	29.439
3	569.975,998 583.674,773	4	569.967,153 583.742,356	68.159
4	569.967,153 583.742,356	5	569.937,121 583.735,413	30.824
5	569.937,121 583.735,413	6	569.936,954 583.727,883	7.532

Document care conține date cu caracter personal, protejat de prevederile Regulamentului (UE) nr. 679/2016 și Legii 190/2018

Punct început	X / Y	Punct sfârşit	X / Y	Lungime segment (** (m)
6	569.936,954 583.727,883	7	569.936,881 583.713,519	14.364
7	569.936,881 583.713,519	8	569.937,075 583.702,788	10.733
8	569.937,075 583.702,788	9	569.937,801 583.691,645	11.167
9	569.937,801 583.691,645	10	569.938,475 583.680,993	10.673
10	569.938,475 583.680,993	11	569.940,66 583.674,204	7.132
11	569.940,66 583.674,204	12	569.941,338 583.667,518	6.72
12	569.941,338 583.667,518	13	569.945,02 583.646,395	21.442
13	569.945,02 583.646,395	14	569.946,716 583.632,491	14.007
14	569.946,716 583.632,491	15	569.962,558 583.635,446	16.115
15	569.962,558 583.635,446	16	569.971,569 583.636,464	9.068
16	569.971,569 583.636,464	17	569.981,985 583.638,159	10.553
17	569.981,985 583.638,159	1	569.986,953 583.639,049	5.047

** Lungimile segmentelor sunt determinate în planul de proiecţie Stereo 70 şi sunt rotunjite la 1 milimetru.
*** Distanţa dintre puncte este formată din segmente cumulate ce sunt mai mici decât valoarea 1 milimetru.

Document care conține date cu caracter personal, protejat de prevederile Regulamentului (UE) nr. 679/2016 și Legii 190/2018

DATE DESPRE IMOBILUL NR. 2067

Oficiul de Cadastru şi Publicitate Imobiliară NEAMT
Biroul de Cadastru şi Publicitate Imobiliară Bicaz

A. Partea I. Descrierea imobilului

TEREN Intravilan

Adresa: Loc. Huisurez, Jud. Neamt, pct. 'Asau'

Nr. Crt	Nr cadastral Nr. topografic	Suprafaţa* (mp)	Observaţii / Referinţe
A1		1.173	Sector cadastral:124 Teren neimprejmuit;

B. Partea II. Proprietari şi acte

Inscrieri privitoare la dreptul de proprietate şi alte drepturi reale		Referinţe
2067 / 22/02/2024		
Act Administrativ nr. 3083, din 22/02/2024 emis de Primaria com. Damuc;		
B1	Inscrierea posesiei, drept de PROPRIETATE, dobandit prin Lege, cota actuala 1/1, cota initiala 1/1	A1
	1) **COVASAN SABIN** 2) **COVASAN ANA**	

C. Partea III. SARCINI .

Inscrieri privind dezmembramintele dreptului de proprietate, drepturi reale de garanţie şi sarcini	Referinţe
NU SUNT	

Document care conține date cu caracter personal, protejat de prevederile Regulamentului (UE) nr. 679/2016 și Legii 190/2018

Anexa Nr. 1 La Partea I

Teren

Nr cadastral	Suprafaţa (mp)*	Observaţii / Referinţe
	1.173	

* Suprafaţa este determinată in planul de proiecţie Stereo 70.

DETALII LINIARE IMOBIL

Date referitoare la teren

Crt	Categorie folosință	Intra vilan	Suprafaţa (mp)	Tarla	Parcelă	Nr. topo	Observaţii / Referinţe
1	pasune	DA	505	42	1419	-	
2	arabil	DA	668	42	1422; 1426; 1425	-	

Lungime Segmente

1) Valorile lungimilor segmentelor sunt obţinute din proiecţie în plan.

Punct început	X / Y	Punct sfârşit	X / Y	Lungime segment (** (m)
1	570.093,686 583.435,281	2	570.103,826 583.438,637	10.681
3	570.102,133 583.442,289	4	570.097,204 583.451,302	10.273
5	570.093,166 583.456,602	6	570.087,199 583.463,531	9.144
7	570.089,441 583.469,682	8	570.091,333 583.476,862	7.425

Punct început	X / Y	Punct sfârşit	X / Y	Lungime segment (** (m)
2	570.103,826 583.438,637	3	570.102,133 583.442,289	4.025
4	570.097,204 583.451,302	5	570.093,166 583.456,602	6.663
6	570.087,199 583.463,531	7	570.089,441 583.469,682	6.547
8	570.091,333 583.476,862	9	570.093,145 583.483,74	7.113

Document care conține date cu caracter personal, protejat de prevederile Regulamentului (UE) nr. 679/2016 și Legii 190/2018

Punct început	X / Y	Punct sfârşit	X / Y	Lungime segment (** (m)
9	570.093,145 583.483,74	10	570.089,429 583.495,348	12.188
11	570.081,05 583.522,197	12	570.069,527 583.555,717	35.445
13	570.060,154 583.582,679	14	570.053,667 583.581,203	6.653
15	570.056,936 583.571,801	16	570.057,218 583.570,99	0.859
17	570.059,863 583.563,705	18	570.069,18 583.538,043	27.301
19	570.077,36 583.512,255	20	570.085,21 583.487,508	25.962
21	570.086,146 583.484,466	22	570.086,804 583.482,327	2.238
23	570.083,625 583.481,091	24	570.081,388 583.479,788	2.589
25	570.079,728 583.478,429	26	570.078,818 583.473,772	4.745
27	570.077,067 583.469,707	28	570.077,022 583.467,037	2.67
29	570.078,418 583.463,377	30	570.081,877 583.457,457	6.856
31	570.086,849 583.449,15	32	570.091,019 583.441,677	8.558
33	570.092,569 583.438,483	1	570.093,686 583.435,281	3.391

Punct început	X / Y	Punct sfârşit	X / Y	Lungime segment (** (m)
10	570.089,429 583.495,348	11	570.081,05 583.522,197	28.126
12	570.069,527 583.555,717	13	570.060,154 583.582,679	28.545
14	570.053,667 583.581,203	15	570.056,936 583.571,801	9.954
16	570.057,218 583.570,99	17	570.059,863 583.563,705	7.75
18	570.069,18 583.538,043	19	570.077,36 583.512,255	27.054
20	570.085,21 583.487,508	21	570.086,146 583.484,466	3.183
22	570.086,804 583.482,327	23	570.083,625 583.481,091	3.411
24	570.081,388 583.479,788	25	570.079,728 583.478,429	2.145
26	570.078,818 583.473,772	27	570.077,067 583.469,707	4.426
28	570.077,022 583.467,037	29	570.078,418 583.463,377	3.917
30	570.081,877 583.457,457	31	570.086,849 583.449,15	9.681
32	570.091,019 583.441,677	33	570.092,569 583.438,483	3.55

** Lungimile segmentelor sunt determinate în planul de proiecţie Stereo 70 şi sunt rotunjite la 1 milimetru.
*** Distanţa dintre puncte este formată din segmente cumulate ce sunt mai mici decât valoarea 1 milimetru.

Document care conține date cu caracter personal, protejat de prevederile Regulamentului (UE) nr. 679/2016 și Legii 190/2018

DATE DESPRE IMOBILUL NR. 2166

Oficiul de Cadastru şi Publicitate Imobiliară NEAMT
Biroul de Cadastru şi Publicitate Imobiliară Bicaz

A. Partea I. Descrierea imobilului

TEREN Intravilan

Adresa: Loc. Huisurez, Jud. Neamt, pct. 'Asau - Tarina'

Nr. Crt	Nr cadastral Nr. topografic	Suprafaţa* (mp)	Observaţii / Referinţe
A1		8.130	Sector cadastral:124 Teren neimprejmuit;

Construcţii

Crt	Nr cadastral Nr. topografic	Adresa	Observaţii / Referinţe
A1.1		Loc. Huisurez, Jud. Neamt	Nr. niveluri:2; S. construita la sol:73 mp; P+M
A1.2		Loc. Huisurez, Jud. Neamt	Nr. niveluri:1; S. construita la sol:13 mp;

B. Partea II. Proprietari şi acte

Inscrieri privitoare la dreptul de proprietate şi alte drepturi reale		Referinţe
2166 / 22/02/2024		
Act Administrativ nr. 3084, din 22/02/2024 emis de Primaria com. Damuc;		
B1	Inscrierea posesiei, drept de PROPRIETATE, dobandit prin Lege, cota actuala 1/1, cota initiala 1/1	A1
	1) **TOPLICIAN ILEANA** 2) **TOPLICIAN GAVRIL**, -DECEDAT DEFUNCT:Da	
Act Administrativ nr. 4070, din 17/05/2024 emis de Primaria com. Damuc;		
B2	Intabulare, drept de PROPRIETATE, dobandit prin Lege, cota actuala 1/1, cota initiala 1/1	A1.1, A1.2
	1) **TOPLICIAN ILEANA** 2) **TOPLICIAN GAVRIL**, -DECEDAT DEFUNCT:Da	

C. Partea III. SARCINI .

Inscrieri privind dezmembramintele dreptului de proprietate, drepturi reale de garanţie şi sarcini	Referinţe
NU SUNT	

Document care conține date cu caracter personal, protejat de prevederile Regulamentului (UE) nr. 679/2016 și Legii 190/2018

Anexa Nr. 1 La Partea I

Teren

Nr cadastral	Suprafaţa (mp)*	Observaţii / Referinţe
	8.130	

* Suprafaţa este determinată in planul de proiecţie Stereo 70.

DETALII LINIARE IMOBIL

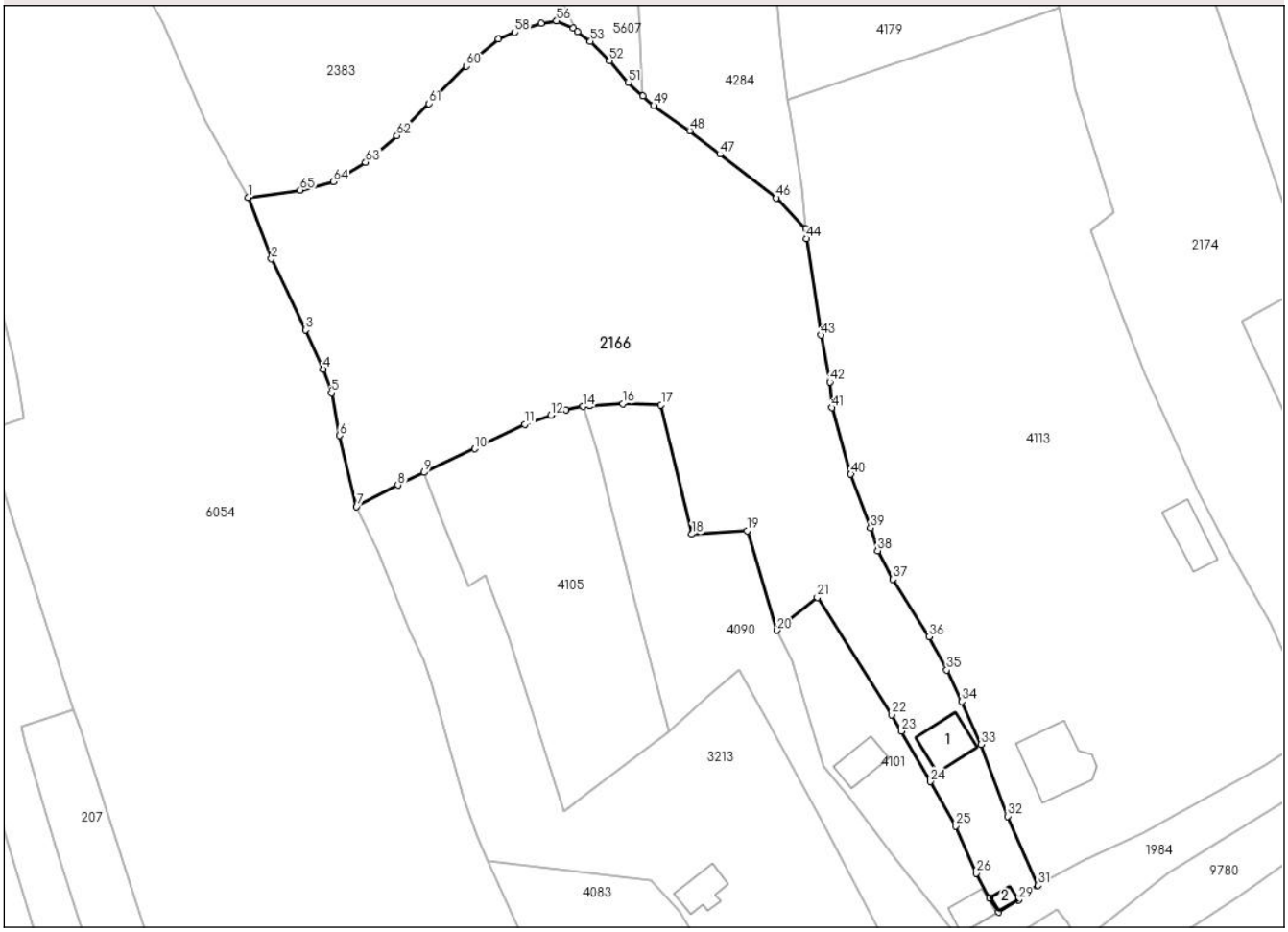

Date referitoare la teren

Crt	Categorie folosință	Intra vilan	Suprafaţa (mp)	Tarla	Parcelă	Nr. topo	Observaţii / Referinţe
1	curti constructii	DA	426	42	1368; 1372	-	
2	faneata	DA	4.198	42	1370; 1372; 1373	-	
3	neproductiv	DA	716	42	1373	-	
4	faneata	DA	2.790	42	1373	-	

Date referitoare la construcţii

Crt	Număr	Destinaţie construcţie	Supraf. (mp)	Situaţie juridică	Observaţii / Referinţe
A1.1		constructii de locuinte	73	Cu acte	Nr. niveluri:2; S. construita la sol:73 mp; P+M
A1.2		constructii anexa	13	Cu acte	Nr. niveluri:1; S. construita la sol:13 mp;

Lungime Segmente

1) Valorile lungimilor segmentelor sunt obţinute din proiecţie în plan.

Punct început	X / Y	Punct sfârşit	X / Y	Lungime segment
1	570.162,194 583.699,23	2	570.166,679 583.687,286	12.758

Punct început	X / Y	Punct sfârşit	X / Y	Lungime segment
2	570.166,679 583.687,286	3	570.173,326 583.673,538	15.271

Punct început	X / Y	Punct sfârşit	X / Y	Lungime segment
3	570.173,326 583.673,538	4	570.176,769 583.665,898	8.38

Document care conține date cu caracter personal, protejat de prevederile Regulamentului (UE) nr. 679/2016 și Legii 190/2018

Punct început	X / Y	Punct sfârşit	X / Y	Lungime segment
4	570.176,769 583.665,898	5	570.178,347 583.661,33	4.833
7	570.183,252 583.639,275	8	570.191,252 583.643,435	9.017
10	570.206,113 583.650,489	11	570.215,846 583.655,22	10.822
13	570.223,89 583.657,993	14	570.227,201 583.658,683	3.382
16	570.234,886 583.659,225	17	570.242,31 583.658,982	7.428
19	570.259,032 583.634,601	20	570.264,725 583.615,293	20.13
22	570.287,0 583.598,975	23	570.288,872 583.595,753	3.726
25	570.299,438 583.577,378	26	570.303,497 583.568,267	9.974
28	570.307,781 583.560,689	29	570.311,654 583.563,061	4.542
31	570.315,421 583.565,882	32	570.309,492 583.579,292	14.662
34	570.300,688 583.601,522	35	570.297,704 583.607,608	6.778
37	570.287,328 583.625,231	38	570.284,307 583.630,735	6.279
40	570.279,113 583.645,575	41	570.275,441 583.658,461	13.399
43	570.273,311 583.672,534	44	570.270,569 583.691,202	18.868
46	570.264,653 583.699,085	47	570.253,706 583.707,563	13.846
49	570.240,871 583.716,999	50	570.238,8 583.718,879	2.797
52	570.232,271 583.725,658	53	570.228,596 583.729,429	5.266
55	570.225,253 583.732,043	56	570.222,033 583.733,438	3.509
58	570.213,923 583.731,206	59	570.210,777 583.729,862	3.421
61	570.197,24 583.717,407	62	570.191,046 583.711,18	8.783
64	570.178,787 583.702,232	65	570.172,298 583.700,626	6.685

Punct început	X / Y	Punct sfârşit	X / Y	Lungime segment
5	570.178,347 583.661,33	6	570.179,929 583.653,08	8.4
8	570.191,252 583.643,435	9	570.196,347 583.645,899	5.66
11	570.215,846 583.655,22	12	570.220,951 583.656,987	5.402
14	570.227,201 583.658,683	15	570.228,428 583.658,876	1.242
17	570.242,31 583.658,982	18	570.248,272 583.633,962	25.721
20	570.264,725 583.615,293	21	570.272,62 583.621,683	10.157
23	570.288,872 583.595,753	24	570.294,538 583.586,001	11.279
26	570.303,497 583.568,267	27	570.306,057 583.563,448	5.457
29	570.311,654 583.563,061	30	570.311,613 583.563,196	0.141
32	570.309,492 583.579,292	33	570.304,335 583.593,183	14.817
35	570.297,704 583.607,608	36	570.294,309 583.614,087	7.315
38	570.284,307 583.630,735	39	570.282,928 583.635,163	4.638
41	570.275,441 583.658,461	42	570.275,049 583.663,441	4.995
44	570.270,569 583.691,202	45	570.270,393 583.693,076	1.882
47	570.253,706 583.707,563	48	570.247,862 583.712,109	7.404
50	570.238,8 583.718,879	51	570.235,903 583.721,51	3.913
53	570.228,596 583.729,429	54	570.226,126 583.731,361	3.136
56	570.222,033 583.733,438	57	570.219,069 583.732,943	3.005
59	570.210,777 583.729,862	60	570.204,582 583.724,618	8.116
62	570.191,046 583.711,18	63	570.184,982 583.706,001	7.975
65	570.172,298 583.700,626	1	570.162,194 583.699,23	10.2

Punct început	X / Y	Punct sfârşit	X / Y	Lungime segment
6	570.179,929 583.653,08	7	570.183,252 583.639,275	14.199
9	570.196,347 583.645,899	10	570.206,113 583.650,489	10.791
12	570.220,951 583.656,987	13	570.223,89 583.657,993	3.106
15	570.228,428 583.658,876	16	570.234,886 583.659,225	6.467
18	570.248,272 583.633,962	19	570.259,032 583.634,601	10.779
21	570.272,62 583.621,683	22	570.287,0 583.598,975	26.878
24	570.294,538 583.586,001	25	570.299,438 583.577,378	9.918
27	570.306,057 583.563,448	28	570.307,781 583.560,689	3.253
30	570.311,613 583.563,196	31	570.315,421 583.565,882	4.66
33	570.304,335 583.593,183	34	570.300,688 583.601,522	9.102
36	570.294,309 583.614,087	37	570.287,328 583.625,231	13.15
39	570.282,928 583.635,163	40	570.279,113 583.645,575	11.089
42	570.275,049 583.663,441	43	570.273,311 583.672,534	9.258
45	570.270,393 583.693,076	46	570.264,653 583.699,085	8.31
48	570.247,862 583.712,109	49	570.240,871 583.716,999	8.531
51	570.235,903 583.721,51	52	570.232,271 583.725,658	5.513
54	570.226,126 583.731,361	55	570.225,253 583.732,043	1.108
57	570.219,069 583.732,943	58	570.213,923 583.731,206	5.431
60	570.204,582 583.724,618	61	570.197,24 583.717,407	10.291
63	570.184,982 583.706,001	64	570.178,787 583.702,232	7.251

**** Lungimile segmentelor sunt determinate în planul de proiecţie Stereo 70 şi sunt rotunjite la 1 milimetru.**
***** Distanţa dintre puncte este formată din segmente cumulate ce sunt mai mici decât valoarea 1 milimetru.**

Document care conține date cu caracter personal, protejat de prevederile Regulamentului (UE) nr. 679/2016 și Legii 190/2018

DATE DESPRE IMOBILUL NR. 2174

Oficiul de Cadastru şi Publicitate Imobiliară NEAMT
Biroul de Cadastru şi Publicitate Imobiliară Bicaz

A. Partea I. Descrierea imobilului

TEREN Intravilan

Adresa: Loc. Huisurez, Jud. Neamt, pct. 'Asau'

Nr. Crt	Nr cadastral Nr. topografic	Suprafaţa* (mp)	Observaţii / Referinţe
A1		7.068	Sector cadastral:124 Teren neimprejmuit;

B. Partea II. Proprietari şi acte

Inscrieri privitoare la dreptul de proprietate şi alte drepturi reale		Referinţe
2174 / 22/02/2024		
Act Administrativ nr. 3085, din 22/02/2024 emis de Primaria com. Damuc;		
B1	Inscrierea posesiei, drept de PROPRIETATE, dobandit prin Lege, cota actuala 1/1, cota initiala 1/1	A1
	1) **MANTEA NICOLETA**	

C. Partea III. SARCINI .

Inscrieri privind dezmembramintele dreptului de proprietate, drepturi reale de garanţie şi sarcini	Referinţe
NU SUNT	

Anexa Nr. 1 La Partea I

Teren

Nr cadastral	Suprafaţa (mp)*	Observaţii / Referinţe
	7.068	

* Suprafaţa este determinată in planul de proiecţie Stereo 70.

DETALII LINIARE IMOBIL

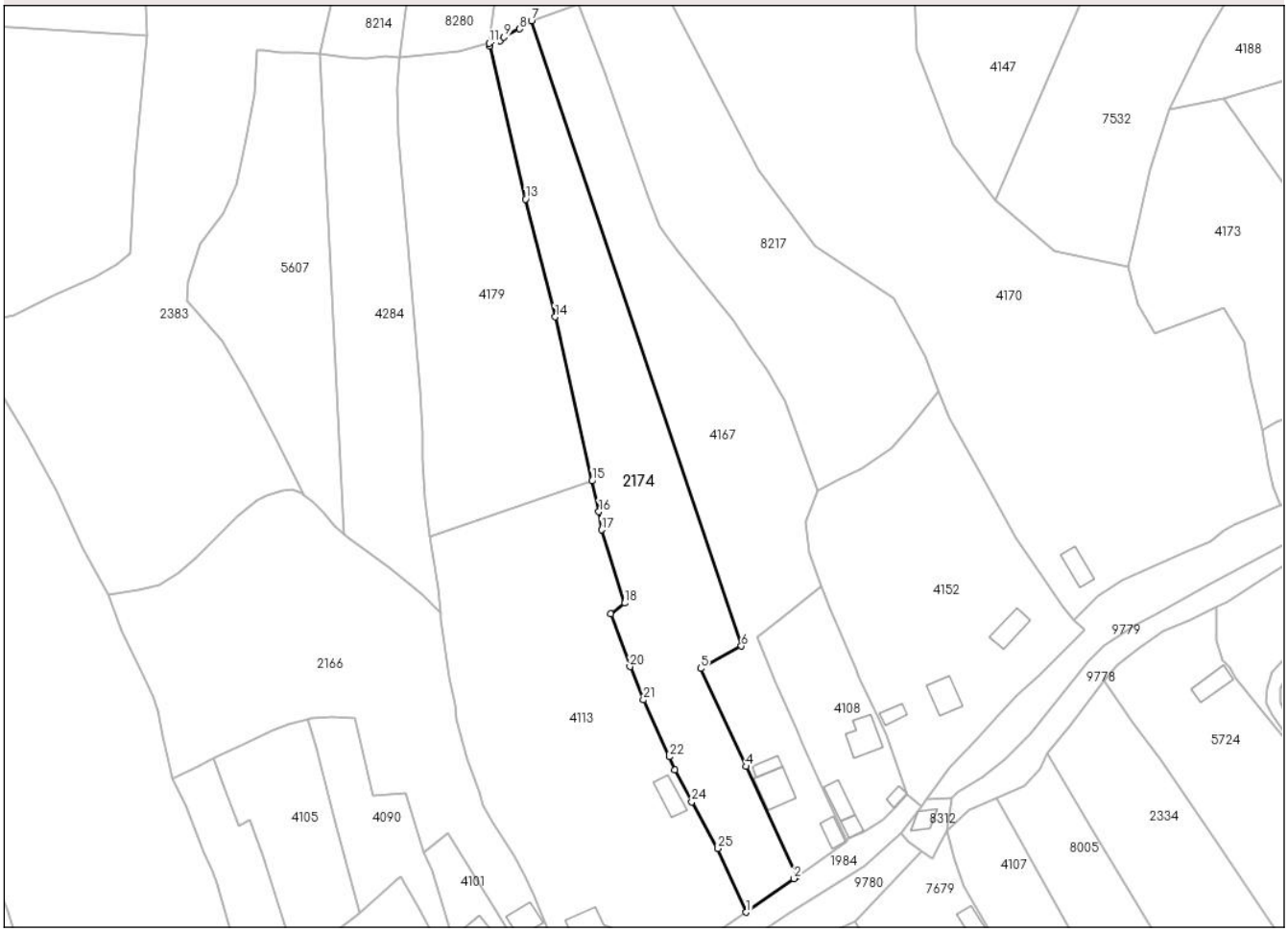

Date referitoare la teren

Crt	Categorie folosință	Intra vilan	Suprafaţa (mp)	Tarla	Parcelă	Nr. topo	Observaţii / Referinţe
1	pasune	DA	7.068	42	1361; 1362	-	

Lungime Segmente

1) Valorile lungimilor segmentelor sunt obţinute din proiecţie în plan.

Punct început	X / Y	Punct sfârşit	X / Y	Lungime segment (** (m)
1	570.369,675 583.595,995	2	570.385,219 583.606,908	18.992
3	570.386,217 583.607,612	4	570.369,675 583.643,297	39.333
5	570.354,904 583.675,163	6	570.368,125 583.682,413	15.078
7	570.299,901 583.885,428	8	570.296,066 583.882,763	4.67
9	570.290,967 583.880,085	10	570.289,773 583.878,931	1.661

Punct început	X / Y	Punct sfârşit	X / Y	Lungime segment (** (m)
2	570.385,219 583.606,908	3	570.386,217 583.607,612	1.221
4	570.369,675 583.643,297	5	570.354,904 583.675,163	35.123
6	570.368,125 583.682,413	7	570.299,901 583.885,428	214.172
8	570.296,066 583.882,763	9	570.290,967 583.880,085	5.759
10	570.289,773 583.878,931	11	570.286,1 583.878,09	3.768

Document care conține date cu caracter personal, protejat de prevederile Regulamentului (UE) nr. 679/2016 și Legii 190/2018

Punct început	X / Y	Punct sfârşit	X / Y	Lungime segment (** (m)
11	570.286,1 583.878,09	12	570.286,299 583.877,238	0.875
13	570.297,929 583.827,472	14	570.307,6 583.789,267	39.41
15	570.319,537 583.736,001	16	570.321,769 583.726,041	10.207
17	570.322,685 583.720,139	18	570.330,184 583.696,366	24.928
19	570.325,736 583.692,839	20	570.331,905 583.675,727	18.19
21	570.336,266 583.664,942	22	570.344,661 583.646,429	20.327
23	570.346,5 583.642,19	24	570.351,959 583.631,798	11.739
25	570.360,499 583.616,666	1	570.369,675 583.595,995	22.616

Punct început	X / Y	Punct sfârşit	X / Y	Lungime segment (** (m)
12	570.286,299 583.877,238	13	570.297,929 583.827,472	51.107
14	570.307,6 583.789,267	15	570.319,537 583.736,001	54.587
16	570.321,769 583.726,041	17	570.322,685 583.720,139	5.973
18	570.330,184 583.696,366	19	570.325,736 583.692,839	5.677
20	570.331,905 583.675,727	21	570.336,266 583.664,942	11.633
22	570.344,661 583.646,429	23	570.346,5 583.642,19	4.621
24	570.351,959 583.631,798	25	570.360,499 583.616,666	17.376

** Lungimile segmentelor sunt determinate în planul de proiecţie Stereo 70 şi sunt rotunjite la 1 milimetru.
*** Distanţa dintre puncte este formată din segmente cumulate ce sunt mai mici decât valoarea 1 milimetru.

Document care conține date cu caracter personal, protejat de prevederile Regulamentului (UE) nr. 679/2016 și Legii 190/2018

DATE DESPRE IMOBILUL NR. 2383

Oficiul de Cadastru şi Publicitate Imobiliară NEAMT
Biroul de Cadastru şi Publicitate Imobiliară Bicaz

A. Partea I. Descrierea imobilului

TEREN Necunoscut

Adresa: Loc. Huisurez, Jud. Neamt, si extravilan pct. ' Asau '

Nr. Crt	Nr cadastral Nr. topografic	Suprafaţa* (mp)	Observaţii / Referinţe
A1		14.531	Sector cadastral:124 Teren neimprejmuit;

B. Partea II. Proprietari şi acte

Inscrieri privitoare la dreptul de proprietate şi alte drepturi reale		Referinţe
2383 / 22/02/2024		
Act Administrativ nr. 3086, din 22/02/2024 emis de Primaria com. Damuc;		
B1	Inscrierea posesiei, drept de PROPRIETATE, dobandit prin Lege, cota actuala 1/1, cota initiala 1/1	A1
	1) **CATRINOI-SFARGHI ION** 2) **CATRINOI-SFARGHI RAFILA**	

C. Partea III. SARCINI .

Inscrieri privind dezmembramintele dreptului de proprietate, drepturi reale de garanţie şi sarcini	Referinţe
NU SUNT	

Document care conține date cu caracter personal, protejat de prevederile Regulamentului (UE) nr. 679/2016 și Legii 190/2018

Anexa Nr. 1 La Partea I

Teren

Nr cadastral	Suprafaţa (mp)*	Observaţii / Referinţe
	14.531	

* Suprafaţa este determinată in planul de proiecţie Stereo 70.

DETALII LINIARE IMOBIL

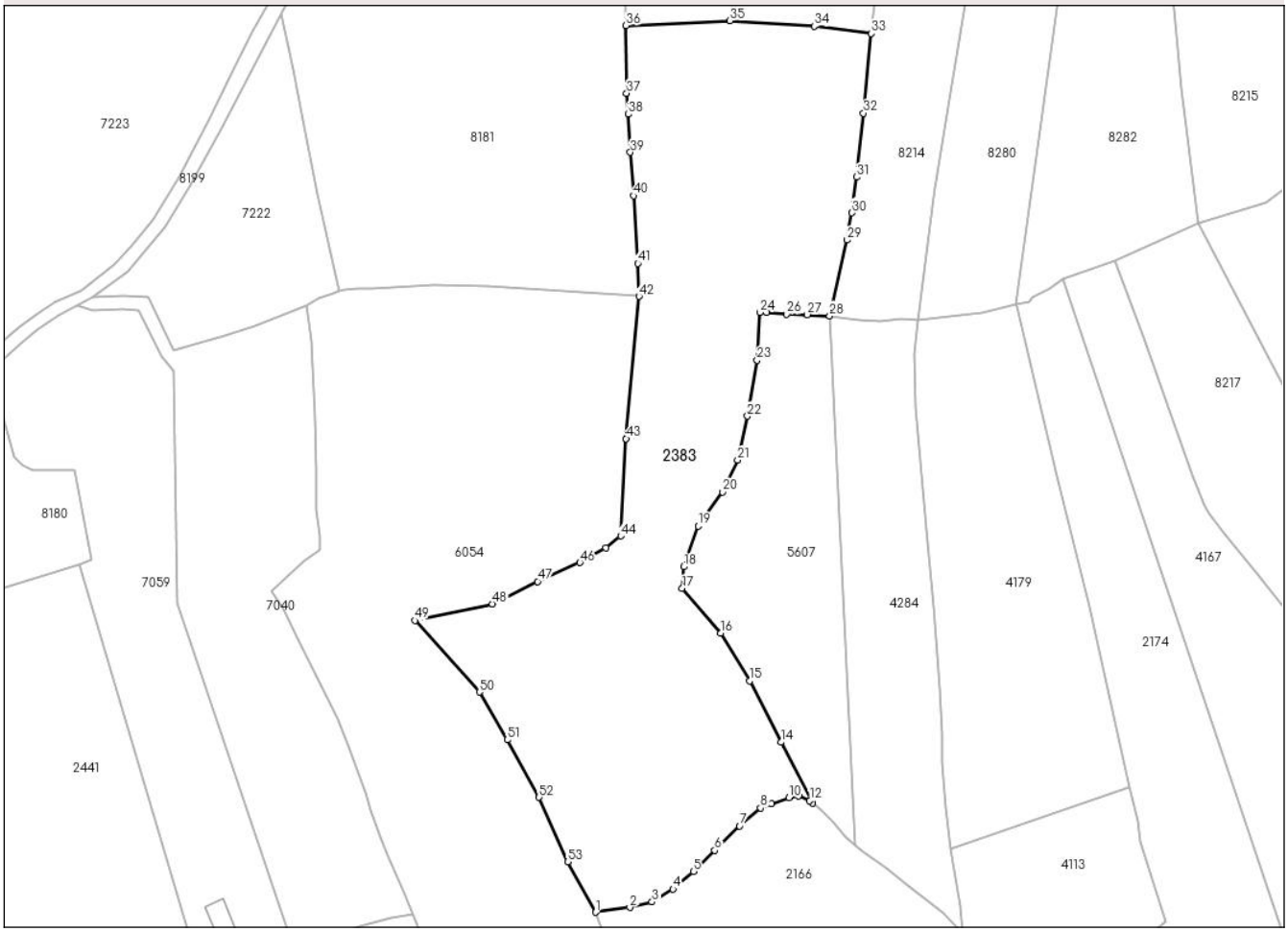

Date referitoare la teren

Crt	Categorie folosință	Intra vilan	Suprafaţa (mp)	Tarla	Parcelă	Nr. topo	Observaţii / Referinţe
1	pasune	DA	9.036	42	1373	-	
2	pasune	NU	5.495	-	-	-	Teren extravilan

Lungime Segmente

1) Valorile lungimilor segmentelor sunt obţinute din proiecţie în plan.

Punct început	X / Y	Punct sfârşit	X / Y	Lungime segment
1	570.162,194 583.699,23	2	570.172,298 583.700,626	10.2
4	570.184,982 583.706,001	5	570.191,046 583.711,18	7.975
7	570.204,582 583.724,618	8	570.210,777 583.729,862	8.116
10	570.219,069 583.732,943	11	570.222,033 583.733,438	3.005
13	570.226,126 583.731,361	14	570.216,808 583.749,233	20.155

Punct început	X / Y	Punct sfârşit	X / Y	Lungime segment
2	570.172,298 583.700,626	3	570.178,787 583.702,232	6.685
5	570.191,046 583.711,18	6	570.197,24 583.717,407	8.783
8	570.210,777 583.729,862	9	570.213,923 583.731,206	3.421
11	570.222,033 583.733,438	12	570.225,253 583.732,043	3.509
14	570.216,808 583.749,233	15	570.207,565 583.767,325	20.316

Punct început	X / Y	Punct sfârşit	X / Y	Lungime segment
3	570.178,787 583.702,232	4	570.184,982 583.706,001	7.251
6	570.197,24 583.717,407	7	570.204,582 583.724,618	10.291
9	570.213,923 583.731,206	10	570.219,069 583.732,943	5.431
12	570.225,253 583.732,043	13	570.226,126 583.731,361	1.108
15	570.207,565 583.767,325	16	570.199,109 583.781,419	16.436

Document care conține date cu caracter personal, protejat de prevederile Regulamentului (UE) nr. 679/2016 și Legii 190/2018

Punct început	X / Y	Punct sfârşit	X / Y	Lungime segment
16	570.199,109 583.781,419	17	570.187,702 583.794,529	17.378
19	570.192,357 583.812,884	20	570.199,633 583.822,848	12.338
22	570.206,909 583.845,201	23	570.209,793 583.861,654	16.704
25	570.212,579 583.875,748	26	570.218,512 583.875,158	5.962
28	570.231,098 583.874,699	29	570.236,282 583.897,025	22.92
31	570.239,013 583.915,576	32	570.241,062 583.934,351	18.886
34	570.226,624 583.959,933	35	570.201,78 583.961,572	24.898
37	570.171,331 583.940,235	38	570.171,806 583.934,04	6.213
40	570.173,347 583.910,064	41	570.174,641 583.890,137	19.969
43	570.171,14 583.838,575	44	570.169,572 583.809,942	28.676
46	570.157,56 583.802,091	47	570.145,097 583.796,561	13.635
49	570.108,88 583.785,063	50	570.128,002 583.764,036	28.422
52	570.145,514 583.733,025	53	570.153,946 583.714,053	20.761

Punct început	X / Y	Punct sfârşit	X / Y	Lungime segment
17	570.187,702 583.794,529	18	570.188,096 583.800,888	6.371
20	570.199,633 583.822,848	21	570.204,025 583.832,287	10.411
23	570.209,793 583.861,654	24	570.210,515 583.875,748	14.112
26	570.218,512 583.875,158	27	570.224,543 583.875,06	6.032
29	570.236,282 583.897,025	30	570.237,669 583.905,044	8.138
32	570.241,062 583.934,351	33	570.243,427 583.957,77	23.538
35	570.201,78 583.961,572	36	570.171,167 583.960,13	30.647
38	570.171,806 583.934,04	39	570.172,413 583.922,814	11.242
41	570.174,641 583.890,137	42	570.174,972 583.880,441	9.702
44	570.169,572 583.809,942	45	570.165,166 583.806,401	5.653
47	570.145,097 583.796,561	48	570.131,777 583.789,939	14.875
50	570.128,002 583.764,036	51	570.136,216 583.749,966	16.292
53	570.153,946 583.714,053	1	570.162,194 583.699,23	16.963

Punct început	X / Y	Punct sfârşit	X / Y	Lungime segment
18	570.188,096 583.800,888	19	570.192,357 583.812,884	12.73
21	570.204,025 583.832,287	22	570.206,909 583.845,201	13.232
24	570.210,515 583.875,748	25	570.212,579 583.875,748	2.064
27	570.224,543 583.875,06	28	570.231,098 583.874,699	6.565
30	570.237,669 583.905,044	31	570.239,013 583.915,576	10.617
33	570.243,427 583.957,77	34	570.226,624 583.959,933	16.942
36	570.171,167 583.960,13	37	570.171,331 583.940,235	19.896
39	570.172,413 583.922,814	40	570.173,347 583.910,064	12.784
42	570.174,972 583.880,441	43	570.171,14 583.838,575	42.041
45	570.165,166 583.806,401	46	570.157,56 583.802,091	8.742
48	570.131,777 583.789,939	49	570.108,88 583.785,063	23.41
51	570.136,216 583.749,966	52	570.145,514 583.733,025	19.325

**** Lungimile segmentelor sunt determinate în planul de proiecţie Stereo 70 şi sunt rotunjite la 1 milimetru.**
***** Distanţa dintre puncte este formată din segmente cumulate ce sunt mai mici decât valoarea 1 milimetru.**

Document care conține date cu caracter personal, protejat de prevederile Regulamentului (UE) nr. 679/2016 și Legii 190/2018

DATE DESPRE IMOBILUL NR. 2398

Oficiul de Cadastru şi Publicitate Imobiliară NEAMT
Biroul de Cadastru şi Publicitate Imobiliară Bicaz

A. Partea I. Descrierea imobilului

TEREN Intravilan

Adresa: Loc. Huisurez, Jud. Neamt, pct. 'Asau'

Nr. Crt	Nr cadastral Nr. topografic	Suprafaţa* (mp)	Observaţii / Referinţe
A1		333	Sector cadastral:124 Teren neimprejmuit;

B. Partea II. Proprietari şi acte

Inscrieri privitoare la dreptul de proprietate şi alte drepturi reale		Referinţe
2398 / 22/02/2024		
Act Administrativ nr. 3087, din 22/02/2024 emis de Primaria com. Damuc;		
B1	Inscrierea posesiei, drept de PROPRIETATE, dobandit prin Lege, cota actuala 1/1, cota initiala 1/1	A1
	1) **CANTEA MARIA**	

C. Partea III. SARCINI .

Inscrieri privind dezmembramintele dreptului de proprietate, drepturi reale de garanţie şi sarcini	Referinţe
NU SUNT	

Anexa Nr. 1 La Partea I

Teren

Nr cadastral	Suprafaţa (mp)*	Observaţii / Referinţe
	333	

* Suprafaţa este determinată in planul de proiecţie Stereo 70.

DETALII LINIARE IMOBIL

Date referitoare la teren

Crt	Categorie folosință	Intra vilan	Suprafaţa (mp)	Tarla	Parcelă	Nr. topo	Observaţii / Referinţe
1	arabil	DA	333	42	1422; 1426; 1425	-	

Lungime Segmente
1) Valorile lungimilor segmentelor sunt obţinute din proiecţie în plan.

Punct început	X / Y	Punct sfârşit	X / Y	Lungime segment (** (m)
1	570.093,145 583.483,74	2	570.096,013 583.484,46	2.957
2	570.096,013 583.484,46	3	570.090,491 583.502,914	19.262
3	570.090,491 583.502,914	4	570.085,955 583.517,044	14.84
4	570.085,955 583.517,044	5	570.081,627 583.530,306	13.95
5	570.081,627 583.530,306	6	570.078,539 583.538,798	9.036

Document care conține date cu caracter personal, protejat de prevederile Regulamentului (UE) nr. 679/2016 și Legii 190/2018

Punct început	X / Y	Punct sfârşit	X / Y	Lungime segment (** (m)
6	570.078,539 583.538,798	7	570.074,013 583.552,667	14.589
7	570.074,013 583.552,667	8	570.069,461 583.566,163	14.243
8	570.069,461 583.566,163	9	570.063,405 583.583,418	18.287
9	570.063,405 583.583,418	10	570.060,154 583.582,679	3.334
10	570.060,154 583.582,679	11	570.069,527 583.555,717	28.545
11	570.069,527 583.555,717	12	570.081,05 583.522,197	35.445
12	570.081,05 583.522,197	13	570.089,429 583.495,348	28.126
13	570.089,429 583.495,348	1	570.093,145 583.483,74	12.188

** Lungimile segmentelor sunt determinate în planul de proiecţie Stereo 70 şi sunt rotunjite la 1 milimetru.
*** Distanţa dintre puncte este formată din segmente cumulate ce sunt mai mici decât valoarea 1 milimetru.

Document care conține date cu caracter personal, protejat de prevederile Regulamentului (UE) nr. 679/2016 și Legii 190/2018

DATE DESPRE IMOBILUL NR. 2441

Oficiul de Cadastru şi Publicitate Imobiliară NEAMT
Biroul de Cadastru şi Publicitate Imobiliară Bicaz

A. Partea I. Descrierea imobilului

TEREN Extravilan

Adresa: Jud. Neamt, pct. 'Asau'

Nr. Crt	Nr cadastral Nr. topografic	Suprafaţa* (mp)	Observaţii / Referinţe
A1		10.729	Sector cadastral:124 Teren imprejmuit;

B. Partea II. Proprietari şi acte

Inscrieri privitoare la dreptul de proprietate şi alte drepturi reale		Referinţe
2441 / 22/02/2024		
Act Administrativ nr. 3088, din 22/02/2024 emis de Primaria com. Damuc;		
B1	Inscrierea posesiei, drept de PROPRIETATE, dobandit prin Lege, cota actuala 1/1, cota initiala 1/1	A1
	1) **TOPLICEANU EMIL**	

C. Partea III. SARCINI .

Inscrieri privind dezmembramintele dreptului de proprietate, drepturi reale de garanţie şi sarcini	Referinţe
NU SUNT	

Document care conține date cu caracter personal, protejat de prevederile Regulamentului (UE) nr. 679/2016 și Legii 190/2018

Anexa Nr. 1 La Partea I

Teren

Nr cadastral	Suprafaţa (mp)*	Observaţii / Referinţe
	10.729	

* Suprafaţa este determinată in planul de proiecţie Stereo 70.

DETALII LINIARE IMOBIL

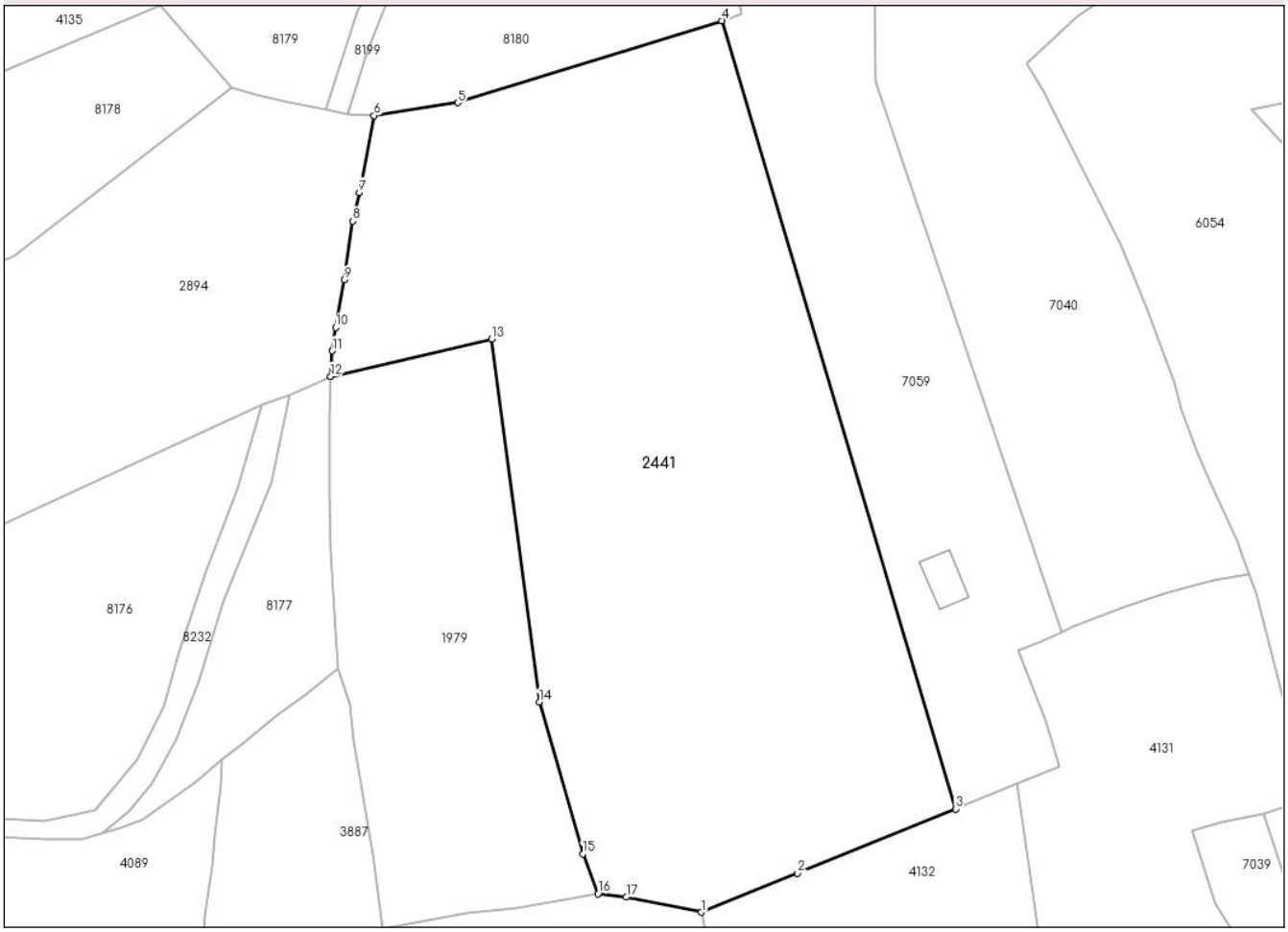

Date referitoare la teren

Crt	Categorie folosință	Intra vilan	Suprafaţa (mp)	Tarla	Parcelă	Nr. topo	Observaţii / Referinţe
1	faneata	NU	10.729	-	-	-	

Lungime Segmente
1) Valorile lungimilor segmentelor sunt obţinute din proiecţie în plan.

Punct început	X / Y	Punct sfârşit	X / Y	Lungime segment (** (m)
1	570.006,247 583.635,618	2	570.024,172 583.642,89	19.344
2	570.024,172 583.642,89	3	570.053,61 583.654,834	31.769
3	570.053,61 583.654,834	4	570.010,015 583.801,66	153.161
4	570.010,015 583.801,66	5	569.960,829 583.786,391	51.502
5	569.960,829 583.786,391	6	569.945,196 583.783,999	15.815

Document care conține date cu caracter personal, protejat de prevederile Regulamentului (UE) nr. 679/2016 și Legii 190/2018

Punct început	X / Y	Punct sfârşit	X / Y	Lungime segment (** (m)
6	569.945,196 583.783,999	7	569.942,437 583.769,673	14.589
7	569.942,437 583.769,673	8	569.941,261 583.764,34	5.461
8	569.941,261 583.764,34	9	569.939,612 583.753,397	11.067
9	569.939,612 583.753,397	10	569.938,028 583.744,538	8.999
10	569.938,028 583.744,538	11	569.937,351 583.740,19	4.4
11	569.937,351 583.740,19	12	569.937,121 583.735,413	4.783
12	569.937,121 583.735,413	13	569.967,153 583.742,356	30.824
13	569.967,153 583.742,356	14	569.975,998 583.674,773	68.159
14	569.975,998 583.674,773	15	569.984,13 583.646,479	29.439
15	569.984,13 583.646,479	16	569.986,953 583.639,049	7.948
16	569.986,953 583.639,049	17	569.992,224 583.638,434	5.307
17	569.992,224 583.638,434	1	570.006,247 583.635,618	14.303

** Lungimile segmentelor sunt determinate în planul de proiecţie Stereo 70 şi sunt rotunjite la 1 milimetru.
*** Distanţa dintre puncte este formată din segmente cumulate ce sunt mai mici decât valoarea 1 milimetru.

Document care conține date cu caracter personal, protejat de prevederile Regulamentului (UE) nr. 679/2016 și Legii 190/2018

DATE DESPRE IMOBILUL NR. 2597

Oficiul de Cadastru şi Publicitate Imobiliară NEAMT
Biroul de Cadastru şi Publicitate Imobiliară Bicaz

A. Partea I. Descrierea imobilului

TEREN Extravilan

Adresa: Jud. Neamt, pct. 'Asau'

Nr. Crt	Nr cadastral Nr. topografic	Suprafaţa* (mp)	Observaţii / Referinţe
A1		55.553	Sector cadastral:124 Teren neimprejmuit;

Construcţii

Crt	Nr cadastral Nr. topografic	Adresa	Observaţii / Referinţe
A1.1		Jud. Neamt	Nr. niveluri:1; S. construita la sol:20 mp;
A1.2		Jud. Neamt	Nr. niveluri:1; S. construita la sol:47 mp;

B. Partea II. Proprietari şi acte

Inscrieri privitoare la dreptul de proprietate şi alte drepturi reale		Referinţe
2597 / 22/02/2024		
Act Administrativ nr. 3089, din 22/02/2024 emis de Primaria com. Damuc;		
B1	Inscrierea posesiei, drept de PROPRIETATE, dobandit prin Lege, cota actuala 1/1, cota initiala 1/1	A1
	1) **SCURTU IOANA** 2) **SCURTU NICOLAIE**, -DECEDAT DEFUNCT:Da	
Act Administrativ nr. 4070, din 17/05/2024 emis de Primaria com. Damuc;		
B2	Intabulare, drept de PROPRIETATE, dobandit prin Lege, cota actuala 1/1, cota initiala 1/1	A1.1, A1.2
	1) **SCURTU IOANA** 2) **SCURTU NICOLAIE**, -DECEDAT DEFUNCT:Da	

C. Partea III. SARCINI .

Inscrieri privind dezmembramintele dreptului de proprietate, drepturi reale de garanţie şi sarcini	Referinţe
NU SUNT	

Anexa Nr. 1 La Partea I

Teren

Nr cadastral	Suprafaţa (mp)*	Observaţii / Referinţe
	55.553	

* Suprafaţa este determinată in planul de proiecţie Stereo 70.

DETALII LINIARE IMOBIL

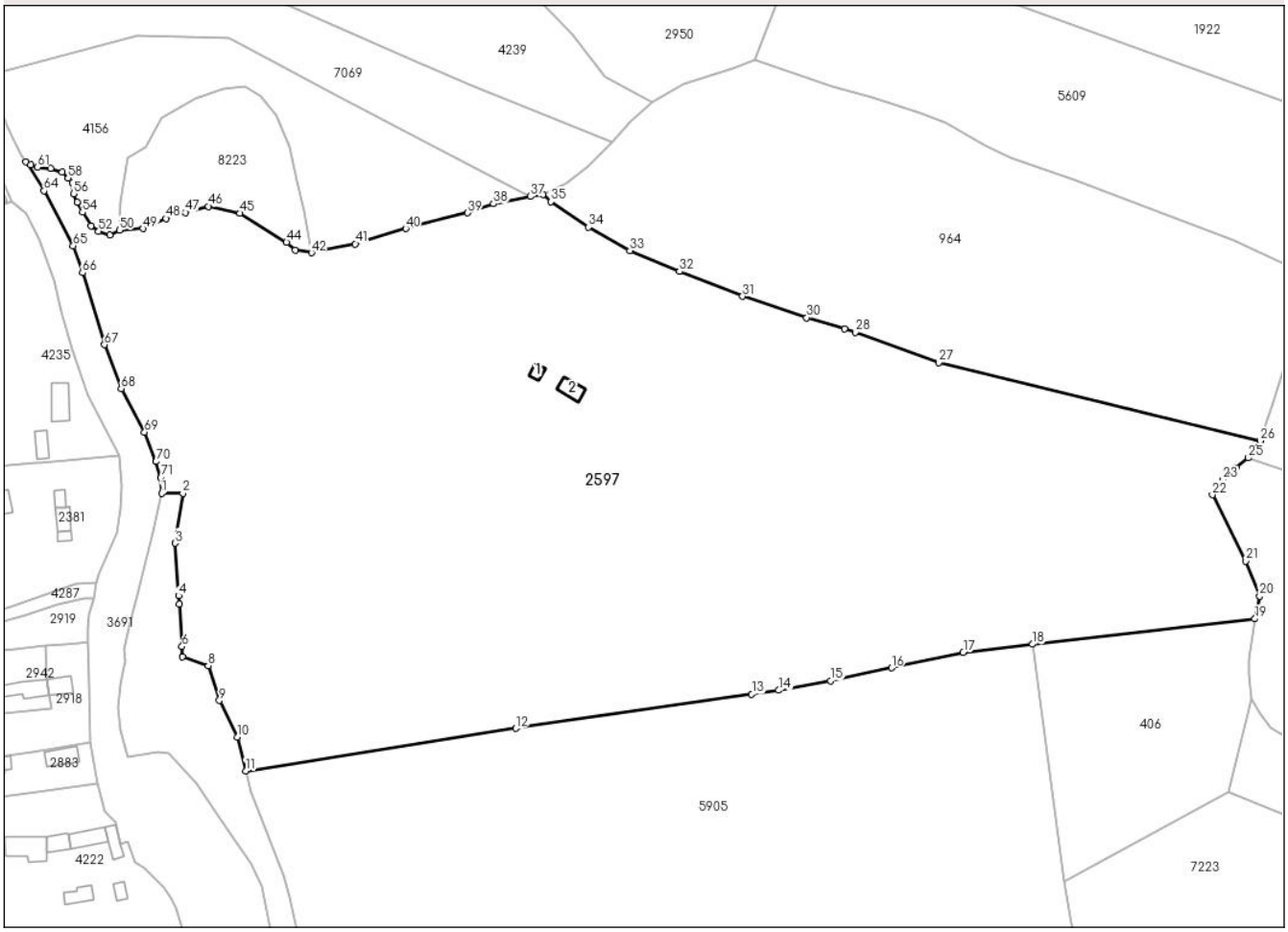

Date referitoare la teren

Crt	Categorie folosință	Intra vilan	Suprafaţa (mp)	Tarla	Parcelă	Nr. topo	Observaţii / Referinţe
1	faneata	NU	25.112	-	-	-	
2	pasune	NU	9.929	-	-	-	Pasune impadurita
3	pasune	NU	20.512	-	-	-	Pasune impadurita

Date referitoare la construcţii

Crt	Număr	Destinaţie construcţie	Supraf. (mp)	Situaţie juridică	Observaţii / Referinţe
A1.1		constructii anexa	20	Cu acte	Nr. niveluri:1; S. construita la sol:20 mp;
A1.2		constructii anexa	47	Cu acte	Nr. niveluri:1; S. construita la sol:47 mp;

Lungime Segmente

1) Valorile lungimilor segmentelor sunt obţinute din proiecţie în plan.

Punct început	X / Y	Punct sfârşit	X / Y	Lungime segment
1	569.579,085 584.119,461	2	569.586,623 584.119,47	7.538
4	569.585,19 584.083,062	5	569.585,38 584.080,068	3.0

Punct început	X / Y	Punct sfârşit	X / Y	Lungime segment
2	569.586,623 584.119,47	3	569.583,997 584.101,764	17.9
5	569.585,38 584.080,068	6	569.586,343 584.064,978	15.121

Punct început	X / Y	Punct sfârşit	X / Y	Lungime segment
3	569.583,997 584.101,764	4	569.585,19 584.083,062	18.74
6	569.586,343 584.064,978	7	569.586,574 584.061,385	3.6

Document care conține date cu caracter personal, protejat de prevederile Regulamentului (UE) nr. 679/2016 și Legii 190/2018

Punct început	X / Y	Punct sfârşit	X / Y	Lungime segment
7	569.586,574 584.061,385	8	569.595,675 584.058,181	9.649
10	569.605,984 584.032,777	11	569.609,05 584.020,658	12.501
13	569.789,39 584.048,003	14	569.799,01 584.049,39	9.719
16	569.839,201 584.057,419	17	569.864,774 584.062,894	26.153
19	569.968,693 584.074,847	20	569.970,382 584.082,92	8.248
22	569.953,552 584.118,983	23	569.957,364 584.124,248	6.5
25	569.966,383 584.132,157	26	569.970,613 584.138,277	7.44
28	569.826,257 584.176,845	29	569.822,55 584.178,032	3.892
31	569.786,142 584.189,608	32	569.763,648 584.198,445	24.168
34	569.731,22 584.214,294	35	569.717,8 584.223,368	16.2
37	569.710,521 584.225,185	38	569.697,341 584.222,597	13.432
40	569.666,08 584.213,764	41	569.648,138 584.208,313	18.752
43	569.626,667 584.206,05	44	569.623,631 584.208,864	4.14
46	569.595,786 584.221,676	47	569.587,639 584.219,454	8.445
49	569.572,458 584.213,752	50	569.564,086 584.213,178	8.392
52	569.556,633 584.212,798	53	569.553,907 584.214,765	3.362
55	569.548,973 584.223,149	56	569.547,627 584.226,186	3.322
58	569.545,73 584.231,775	59	569.543,625 584.233,811	2.929
61	569.534,792 584.235,571	62	569.532,418 584.236,403	2.516
64	569.537,17 584.227,21	65	569.547,564 584.207,602	22.193
67	569.558,708 584.172,391	68	569.564,713 584.156,76	16.745
70	569.577,077 584.130,821	71	569.578,777 584.125,148	5.922

Punct început	X / Y	Punct sfârşit	X / Y	Lungime segment
8	569.595,675 584.058,181	9	569.599,658 584.045,791	13.014
11	569.609,05 584.020,658	12	569.705,294 584.035,885	97.441
14	569.799,01 584.049,39	15	569.817,539 584.052,781	18.837
17	569.864,774 584.062,894	18	569.889,537 584.065,781	24.931
20	569.970,382 584.082,92	21	569.965,503 584.095,443	13.44
23	569.957,364 584.124,248	24	569.962,062 584.128,594	6.4
26	569.970,613 584.138,277	27	569.855,982 584.166,109	117.961
29	569.822,55 584.178,032	30	569.808,966 584.182,049	14.165
32	569.763,648 584.198,445	33	569.745,973 584.205,968	19.209
35	569.717,8 584.223,368	36	569.715,088 584.225,906	3.714
38	569.697,341 584.222,597	39	569.688,163 584.219,354	9.734
41	569.648,138 584.208,313	42	569.632,473 584.205,138	15.984
44	569.623,631 584.208,864	45	569.607,042 584.219,232	19.562
47	569.587,639 584.219,454	48	569.580,752 584.217,307	7.214
50	569.564,086 584.213,178	51	569.560,566 584.211,521	3.891
53	569.553,907 584.214,765	54	569.550,871 584.219,561	5.676
56	569.547,627 584.226,186	57	569.547,351 584.229,981	3.805
59	569.543,625 584.233,811	60	569.539,571 584.235,174	4.277
62	569.532,418 584.236,403	63	569.530,72 584.237,503	2.023
65	569.547,564 584.207,602	66	569.550,866 584.198,027	10.128
68	569.564,713 584.156,76	69	569.572,991 584.141,255	17.576
71	569.578,777 584.125,148	1	569.579,085 584.119,461	5.695

Punct început	X / Y	Punct sfârşit	X / Y	Lungime segment
9	569.599,658 584.045,791	10	569.605,984 584.032,777	14.47
12	569.705,294 584.035,885	13	569.789,39 584.048,003	84.965
15	569.817,539 584.052,781	16	569.839,201 584.057,419	22.153
18	569.889,537 584.065,781	19	569.968,693 584.074,847	79.673
21	569.965,503 584.095,443	22	569.953,552 584.118,983	26.4
24	569.962,062 584.128,594	25	569.966,383 584.132,157	5.601
27	569.855,982 584.166,109	28	569.826,257 584.176,845	31.604
30	569.808,966 584.182,049	31	569.786,142 584.189,608	24.043
33	569.745,973 584.205,968	34	569.731,22 584.214,294	16.94
36	569.715,088 584.225,906	37	569.710,521 584.225,185	4.624
39	569.688,163 584.219,354	40	569.666,08 584.213,764	22.78
42	569.632,473 584.205,138	43	569.626,667 584.206,05	5.877
45	569.607,042 584.219,232	46	569.595,786 584.221,676	11.518
48	569.580,752 584.217,307	49	569.572,458 584.213,752	9.024
51	569.560,566 584.211,521	52	569.556,633 584.212,798	4.135
54	569.550,871 584.219,561	55	569.548,973 584.223,149	4.059
57	569.547,351 584.229,981	58	569.545,73 584.231,775	2.418
60	569.539,571 584.235,174	61	569.534,792 584.235,571	4.795
63	569.530,72 584.237,503	64	569.537,17 584.227,21	12.147
66	569.550,866 584.198,027	67	569.558,708 584.172,391	26.809
69	569.572,991 584.141,255	70	569.577,077 584.130,821	11.206

**** Lungimile segmentelor sunt determinate în planul de proiecţie Stereo 70 şi sunt rotunjite la 1 milimetru.**
***** Distanţa dintre puncte este formată din segmente cumulate ce sunt mai mici decât valoarea 1 milimetru.**

Document care conține date cu caracter personal, protejat de prevederile Regulamentului (UE) nr. 679/2016 și Legii 190/2018

DATE DESPRE IMOBILUL NR. 2827

Oficiul de Cadastru şi Publicitate Imobiliară NEAMT
Biroul de Cadastru şi Publicitate Imobiliară Bicaz

A. Partea I. Descrierea imobilului

TEREN Extravilan

Adresa: Jud. Neamt, pct. 'Asau'

Nr. Crt	Nr cadastral Nr. topografic	Suprafaţa* (mp)	Observaţii / Referinţe
A1		8.377	Sector cadastral:124 Teren neimprejmuit;

B. Partea II. Proprietari şi acte

Inscrieri privitoare la dreptul de proprietate şi alte drepturi reale		Referinţe
2827 / 22/02/2024		
Act Administrativ nr. 3090, din 22/02/2024 emis de Primaria com. Damuc;		
B1	Inscrierea posesiei, drept de PROPRIETATE, dobandit prin Lege, cota actuala 1/1, cota initiala 1/1	A1
	1) **BUTUNOI ANA** 2) **BUTUNOI NECULAI**, -DECEDAT DEFUNCT:Da	

C. Partea III. SARCINI .

Inscrieri privind dezmembramintele dreptului de proprietate, drepturi reale de garanţie şi sarcini	Referinţe
NU SUNT	

Anexa Nr. 1 La Partea I

Teren

Nr cadastral	Suprafaţa (mp)*	Observaţii / Referinţe
	8.377	

* Suprafaţa este determinată in planul de proiecţie Stereo 70.

DETALII LINIARE IMOBIL

Date referitoare la teren

Crt	Categorie folosință	Intra vilan	Suprafaţa (mp)	Tarla	Parcelă	Nr. topo	Observaţii / Referinţe
1	faneata	NU	8.377	-	-	-	

Lungime Segmente
1) Valorile lungimilor segmentelor sunt obţinute din proiecţie în plan.

Punct început	X / Y	Punct sfârşit	X / Y	Lungime segment (** (m)
1	570.357,443 584.206,829	2	570.371,726 584.214,45	16.189
3	570.385,422 584.224,363	4	570.396,667 584.230,651	12.884
5	570.413,329 584.236,3	6	570.377,144 584.240,51	36.429
7	570.377,535 584.267,37	8	570.380,377 584.291,814	24.609
9	570.384,214 584.317,963	10	570.395,157 584.342,549	26.911

Punct început	X / Y	Punct sfârşit	X / Y	Lungime segment (** (m)
2	570.371,726 584.214,45	3	570.385,422 584.224,363	16.907
4	570.396,667 584.230,651	5	570.413,329 584.236,3	17.594
6	570.377,144 584.240,51	7	570.377,535 584.267,37	26.863
8	570.380,377 584.291,814	9	570.384,214 584.317,963	26.429
10	570.395,157 584.342,549	11	570.413,774 584.368,84	32.215

Document care conține date cu caracter personal, protejat de prevederile Regulamentului (UE) nr. 679/2016 și Legii 190/2018

Punct început	X / Y	Punct sfârşit	X / Y	Lungime segment (** (m)
11	570.413,774 584.368,84	12	570.428,871 584.391,794	27.474
13	570.421,733 584.394,479	14	570.399,386 584.400,348	23.105
15	570.386,137 584.404,872	16	570.370,891 584.377,651	31.2
17	570.350,284 584.340,559	18	570.344,315 584.318,389	22.959
19	570.337,494 584.297,925	20	570.335,362 584.274,902	23.122
21	570.336,925 584.251,88	22	570.340,762 584.223,883	28.259
23	570.342,547 584.212,768	24	570.341,935 584.209,299	3.523
25	570.343,135 584.209,108	1	570.357,443 584.206,829	14.488

Punct început	X / Y	Punct sfârşit	X / Y	Lungime segment (** (m)
12	570.428,871 584.391,794	13	570.421,733 584.394,479	7.626
14	570.399,386 584.400,348	15	570.386,137 584.404,872	14.0
16	570.370,891 584.377,651	17	570.350,284 584.340,559	42.432
18	570.344,315 584.318,389	19	570.337,494 584.297,925	21.571
20	570.335,362 584.274,902	21	570.336,925 584.251,88	23.075
22	570.340,762 584.223,883	23	570.342,547 584.212,768	11.257
24	570.341,935 584.209,299	25	570.343,135 584.209,108	1.215

** Lungimile segmentelor sunt determinate în planul de proiecţie Stereo 70 şi sunt rotunjite la 1 milimetru.
*** Distanţa dintre puncte este formată din segmente cumulate ce sunt mai mici decât valoarea 1 milimetru.

Document care conține date cu caracter personal, protejat de prevederile Regulamentului (UE) nr. 679/2016 și Legii 190/2018

DATE DESPRE IMOBILUL NR. 2862

Oficiul de Cadastru şi Publicitate Imobiliară NEAMT
Biroul de Cadastru şi Publicitate Imobiliară Bicaz

A. Partea I. Descrierea imobilului

TEREN Intravilan

Adresa: Loc. Huisurez, Jud. Neamt, pct. 'Asau'

Nr. Crt	Nr cadastral Nr. topografic	Suprafaţa* (mp)	Observaţii / Referinţe
A1		333	Sector cadastral:124 Teren neimprejmuit;

B. Partea II. Proprietari şi acte

Inscrieri privitoare la dreptul de proprietate şi alte drepturi reale		Referinţe
2862 / 22/02/2024		
Act Administrativ nr. 3091, din 22/02/2024 emis de Primaria com. Damuc;		
B1	Inscrierea posesiei, drept de PROPRIETATE, dobandit prin Lege, cota actuala 1/1, cota initiala 1/1	A1
	1) **SUCIU ELENA** 2) **SUCIU MIRCEA**	

C. Partea III. SARCINI .

Inscrieri privind dezmembramintele dreptului de proprietate, drepturi reale de garanţie şi sarcini	Referinţe
NU SUNT	

Anexa Nr. 1 La Partea I

Teren

Nr cadastral	Suprafaţa (mp)*	Observaţii / Referinţe
	333	

* Suprafaţa este determinată in planul de proiecţie Stereo 70.

DETALII LINIARE IMOBIL

Date referitoare la teren

Crt	Categorie folosință	Intra vilan	Suprafaţa (mp)	Tarla	Parcelă	Nr. topo	Observaţii / Referinţe
1	arabil	DA	333	42	1422; 1426; 1425	-	

Lungime Segmente
1) Valorile lungimilor segmentelor sunt obţinute din proiecţie în plan.

Punct început	X / Y	Punct sfârşit	X / Y	Lungime segment (** (m)
1	570.096,013 583.484,46	2	570.099,12 583.484,881	3.135
2	570.099,12 583.484,881	3	570.090,635 583.513,302	29.661
3	570.090,635 583.513,302	4	570.073,983 583.562,824	52.247
4	570.073,983 583.562,824	5	570.066,542 583.584,132	22.57
5	570.066,542 583.584,132	6	570.063,405 583.583,418	3.217

Document care conține date cu caracter personal, protejat de prevederile Regulamentului (UE) nr. 679/2016 și Legii 190/2018

Punct început	X / Y	Punct sfârşit	X / Y	Lungime segment (** (m)
6	570.063,405 583.583,418	7	570.069,461 583.566,163	18.287
7	570.069,461 583.566,163	8	570.074,013 583.552,667	14.243
8	570.074,013 583.552,667	9	570.078,539 583.538,798	14.589
9	570.078,539 583.538,798	10	570.081,627 583.530,306	9.036
10	570.081,627 583.530,306	11	570.085,955 583.517,044	13.95
11	570.085,955 583.517,044	12	570.090,491 583.502,914	14.84
12	570.090,491 583.502,914	1	570.096,013 583.484,46	19.262

** Lungimile segmentelor sunt determinate în planul de proiecţie Stereo 70 şi sunt rotunjite la 1 milimetru.
*** Distanţa dintre puncte este formată din segmente cumulate ce sunt mai mici decât valoarea 1 milimetru.

Document care conține date cu caracter personal, protejat de prevederile Regulamentului (UE) nr. 679/2016 și Legii 190/2018

DATE DESPRE IMOBILUL NR. 2894

Oficiul de Cadastru şi Publicitate Imobiliară NEAMT
Biroul de Cadastru şi Publicitate Imobiliară Bicaz

A. Partea I. Descrierea imobilului

TEREN Extravilan

Adresa: Jud. Neamt, pct. 'Asau - Tarina'

Nr. Crt	Nr cadastral Nr. topografic	Suprafaţa* (mp)	Observaţii / Referinţe
A1		9.201	Sector cadastral:124 Teren neimprejmuit;

B. Partea II. Proprietari şi acte

Inscrieri privitoare la dreptul de proprietate şi alte drepturi reale		Referinţe
2894 / 22/02/2024		
Act Administrativ nr. 3092, din 22/02/2024 emis de Primaria com. Damuc;		
B1	Inscrierea posesiei, drept de PROPRIETATE, dobandit prin Lege, cota actuala 1/1, cota initiala 1/1	A1
	1) **GĂINĂ-BANGĂU IOAN**	

C. Partea III. SARCINI .

Inscrieri privind dezmembramintele dreptului de proprietate, drepturi reale de garanţie şi sarcini	Referinţe
NU SUNT	

Anexa Nr. 1 La Partea I

Teren

Nr cadastral	Suprafaţa (mp)*	Observaţii / Referinţe
	9.201	

* Suprafaţa este determinată in planul de proiecţie Stereo 70.

DETALII LINIARE IMOBIL

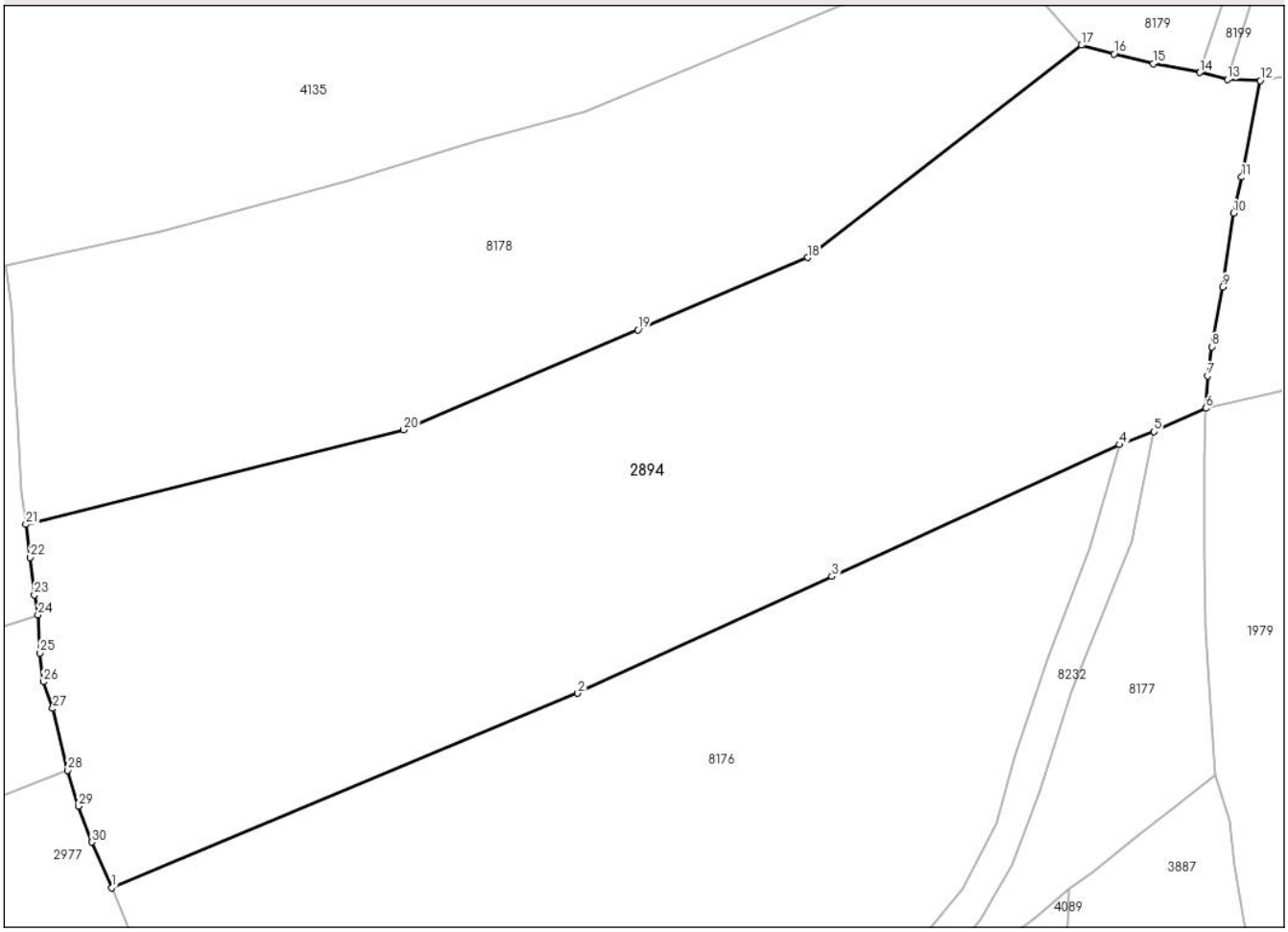

Date referitoare la teren

Crt	Categorie folosință	Intra vilan	Suprafaţa (mp)	Tarla	Parcelă	Nr. topo	Observaţii / Referinţe
1	faneata	NU	5.221	-	-	-	
2	pasune	NU	3.465	-	-	-	
3	drum	NU	253	-	-	-	
4	pasune	NU	262	-	-	-	

Lungime Segmente

1) Valorile lungimilor segmentelor sunt obţinute din proiecţie în plan.

Punct început	X / Y	Punct sfârşit	X / Y	Lungime segment (** (m)
1	569.774,734 583.664,345	2	569.843,907 583.693,179	74.942
3	569.881,641 583.710,478	4	569.924,293 583.730,031	46.92
5	569.929,456 583.731,954	6	569.937,121 583.735,413	8.409

Punct început	X / Y	Punct sfârşit	X / Y	Lungime segment (** (m)
2	569.843,907 583.693,179	3	569.881,641 583.710,478	41.51
4	569.924,293 583.730,031	5	569.929,456 583.731,954	5.509
6	569.937,121 583.735,413	7	569.937,351 583.740,19	4.783

Document care conține date cu caracter personal, protejat de prevederile Regulamentului (UE) nr. 679/2016 și Legii 190/2018

Punct început	X / Y	Punct sfârşit	X / Y	Lungime segment (** (m)
7	569.937,351 583.740,19	8	569.938,028 583.744,538	4.4
9	569.939,612 583.753,397	10	569.941,261 583.764,34	11.067
11	569.942,437 583.769,673	12	569.945,196 583.783,999	14.589
13	569.940,327 583.784,18	14	569.936,247 583.785,192	4.204
15	569.929,309 583.786,502	16	569.923,473 583.787,932	6.009
17	569.918,649 583.789,242	18	569.878,002 583.757,767	51.409
19	569.852,822 583.747,034	20	569.818,06 583.732,218	37.788
21	569.762,004 583.718,193	22	569.762,629 583.713,324	4.909
23	569.763,255 583.707,741	24	569.763,8 583.704,8	2.991
25	569.764,107 583.699,157	26	569.764,597 583.694,885	4.3
27	569.765,985 583.690,921	28	569.768,233 583.681,76	9.433
29	569.769,792 583.676,424	30	569.771,809 583.671,093	5.7

Punct început	X / Y	Punct sfârşit	X / Y	Lungime segment (** (m)
8	569.938,028 583.744,538	9	569.939,612 583.753,397	8.999
10	569.941,261 583.764,34	11	569.942,437 583.769,673	5.461
12	569.945,196 583.783,999	13	569.940,327 583.784,18	4.872
14	569.936,247 583.785,192	15	569.929,309 583.786,502	7.061
16	569.923,473 583.787,932	17	569.918,649 583.789,242	4.999
18	569.878,002 583.757,767	19	569.852,822 583.747,034	27.372
20	569.818,06 583.732,218	21	569.762,004 583.718,193	57.784
22	569.762,629 583.713,324	23	569.763,255 583.707,741	5.618
24	569.763,8 583.704,8	25	569.764,107 583.699,157	5.651
26	569.764,597 583.694,885	27	569.765,985 583.690,921	4.2
28	569.768,233 583.681,76	29	569.769,792 583.676,424	5.559
30	569.771,809 583.671,093	1	569.774,734 583.664,345	7.355

**** Lungimile segmentelor sunt determinate în planul de proiecţie Stereo 70 şi sunt rotunjite la 1 milimetru.**
***** Distanţa dintre puncte este formată din segmente cumulate ce sunt mai mici decât valoarea 1 milimetru.**

Document care conține date cu caracter personal, protejat de prevederile Regulamentului (UE) nr. 679/2016 și Legii 190/2018

DATE DESPRE IMOBILUL NR. 2966

Oficiul de Cadastru şi Publicitate Imobiliară NEAMT
Biroul de Cadastru şi Publicitate Imobiliară Bicaz

A. Partea I. Descrierea imobilului

TEREN Extravilan

Adresa: Jud. Neamt, pct. 'Asau'

Nr. Crt	Nr cadastral Nr. topografic	Suprafaţa* (mp)	Observaţii / Referinţe
A1		8.437	Sector cadastral:124 Teren neimprejmuit;

B. Partea II. Proprietari şi acte

Inscrieri privitoare la dreptul de proprietate şi alte drepturi reale		Referinţe
2966 / 22/02/2024		
Act Administrativ nr. 3093, din 22/02/2024 emis de Primaria com. Damuc;		
B1	Inscrierea posesiei, drept de PROPRIETATE, dobandit prin Lege, cota actuala 1/1, cota initiala 1/1	A1
	1) **PÂNTEA-MOGLAN IONEL**	

C. Partea III. SARCINI .

Inscrieri privind dezmembramintele dreptului de proprietate, drepturi reale de garanţie şi sarcini	Referinţe
NU SUNT	

Anexa Nr. 1 La Partea I

Teren

Nr cadastral	Suprafaţa (mp)*	Observaţii / Referinţe
	8.437	

* Suprafaţa este determinată in planul de proiecţie Stereo 70.

DETALII LINIARE IMOBIL

Date referitoare la teren

Crt	Categorie folosință	Intra vilan	Suprafaţa (mp)	Tarla	Parcelă	Nr. topo	Observaţii / Referinţe
1	faneata	NU	6.011	-	-	-	
2	pasune	NU	2.426	-	-	-	

Lungime Segmente

1) Valorile lungimilor segmentelor sunt obţinute din proiecţie în plan.

Punct început	X / Y	Punct sfârşit	X / Y	Lungime segment (** (m)
1	570.109,331 584.167,052	2	570.137,873 584.198,505	42.473
3	570.183,035 584.197,947	4	570.189,464 584.223,676	26.52
5	570.191,25 584.230,824	6	570.200,241 584.250,37	21.515
7	570.201,127 584.252,566	8	570.205,878 584.262,626	11.125

Punct început	X / Y	Punct sfârşit	X / Y	Lungime segment (** (m)
2	570.137,873 584.198,505	3	570.183,035 584.197,947	45.165
4	570.189,464 584.223,676	5	570.191,25 584.230,824	7.368
6	570.200,241 584.250,37	7	570.201,127 584.252,566	2.368
8	570.205,878 584.262,626	9	570.127,774 584.207,264	95.735

Document care conține date cu caracter personal, protejat de prevederile Regulamentului (UE) nr. 679/2016 și Legii 190/2018

Punct început	X / Y	Punct sfârşit	X / Y	Lungime segment (** (m)
9	570.127,774 584.207,264	10	570.064,655 584.211,957	63.293
11	570.025,938 584.217,751	12	569.989,787 584.232,583	39.075
13	569.984,997 584.198,475	14	569.986,261 584.187,481	11.066
15	569.999,617 584.181,222	16	570.012,048 584.176,783	13.2
17	570.025,811 584.172,549	18	570.039,567 584.165,737	15.35
19	570.054,529 584.159,022	20	570.064,641 584.157,06	10.301
21	570.072,756 584.158,237	22	570.079,561 584.166,624	10.8
23	570.090,116 584.170,369	1	570.109,331 584.167,052	19.499

Punct început	X / Y	Punct sfârşit	X / Y	Lungime segment (** (m)
10	570.064,655 584.211,957	11	570.025,938 584.217,751	39.148
12	569.989,787 584.232,583	13	569.984,997 584.198,475	34.443
14	569.986,261 584.187,481	15	569.999,617 584.181,222	14.75
16	570.012,048 584.176,783	17	570.025,811 584.172,549	14.4
18	570.039,567 584.165,737	19	570.054,529 584.159,022	16.4
20	570.064,641 584.157,06	21	570.072,756 584.158,237	8.2
22	570.079,561 584.166,624	23	570.090,116 584.170,369	11.2

** Lungimile segmentelor sunt determinate în planul de proiecţie Stereo 70 şi sunt rotunjite la 1 milimetru.
*** Distanţa dintre puncte este formată din segmente cumulate ce sunt mai mici decât valoarea 1 milimetru.

Document care conține date cu caracter personal, protejat de prevederile Regulamentului (UE) nr. 679/2016 și Legii 190/2018

DATE DESPRE IMOBILUL NR. 2977

Oficiul de Cadastru şi Publicitate Imobiliară NEAMT
Biroul de Cadastru şi Publicitate Imobiliară Bicaz

A. Partea I. Descrierea imobilului

Nr. CF vechi:21/N
Nr. cadastral vechi:37

TEREN Intravilan

Adresa: Loc. Huisurez, Jud. Neamt

Nr. Crt	Nr cadastral Nr. topografic	Suprafaţa* (mp)	Observaţii / Referinţe
A1	50256	5.460	Sector cadastral:124 Teren imprejmuit; Actualizare cu C1

Construcţii

Crt	Nr cadastral Nr. topografic	Adresa	Observaţii / Referinţe
A1.1		Loc. Huisurez, Jud. Neamt	Nr. niveluri:1; S. construita la sol:47 mp;

B. Partea II. Proprietari şi acte

Inscrieri privitoare la dreptul de proprietate şi alte drepturi reale		Referinţe
34 / 21/01/2002		
Hotarare Judecatoreasca nr. 874, din 15/08/2001 emis de Judecatoria Bicaz;		
B1	Intabulare, drept de PROPRIETATE, dobandit prin Lege, cota actuala 1/1, cota initiala 1/1	A1
	1) **SUCIU GAVRIL** 2) **SUCIU IOANA**, -soti - DECEDAT DEFUNCT:Da	
	OBSERVATII: (provenita din conversia CF 21/N)	
2977 / 02/04/2024		
Act Administrativ nr. 4070, din 17/05/2024 emis de Primaria com. Damuc;		
B2	Intabulare, drept de PROPRIETATE, dobandit prin Lege, cota actuala 1/1, cota initiala 1/1	A1.1
	1) **COVASAN DOREL**, -DECEDAT DEFUNCT:Da	
	OBSERVATII: (provenita din conversia CF 21/N)	

C. Partea III. SARCINI .

Inscrieri privind dezmembramintele dreptului de proprietate, drepturi reale de garanţie şi sarcini	Referinţe
NU SUNT	

Document care conține date cu caracter personal, protejat de prevederile Regulamentului (UE) nr. 679/2016 și Legii 190/2018

Anexa Nr. 1 La Partea I

Teren

Nr cadastral	Suprafaţa (mp)*	Observaţii / Referinţe
50256	5.460	Actualizare cu C1

* Suprafaţa este determinată in planul de proiecţie Stereo 70.

DETALII LINIARE IMOBIL

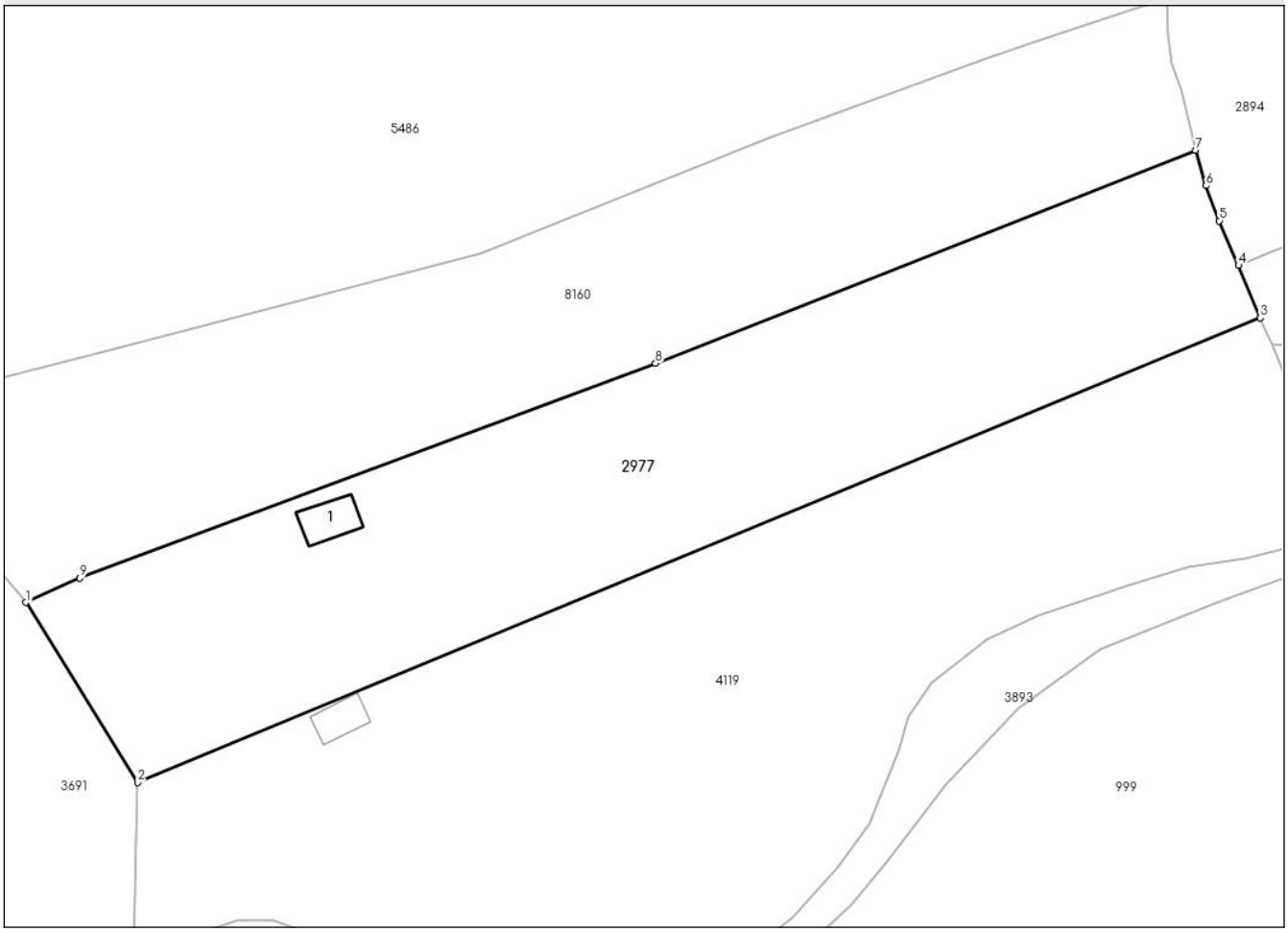

Date referitoare la teren

Crt	Categorie folosință	Intra vilan	Suprafaţa (mp)	Tarla	Parcelă	Nr. topo	Observaţii / Referinţe
1	faneata	DA	5.460	-	-	-	

Date referitoare la construcţii

Crt	Număr	Destinaţie construcţie	Supraf. (mp)	Situaţie juridică	Observaţii / Referinţe
A1.1		constructii de locuinte	47	Cu acte	Nr. niveluri:1; S. construita la sol:47 mp;

Lungime Segmente
1) Valorile lungimilor segmentelor sunt obţinute din proiecţie în plan.

Punct început	X / Y	Punct sfârşit	X / Y	Lungime segment (** (m)
1	569.590,988 583.613,344	2	569.607,884 583.586,088	32.068
2	569.607,884 583.586,088	3	569.778,02 583.656,392	184.089
3	569.778,02 583.656,392	4	569.774,734 583.664,345	8.605
4	569.774,734 583.664,345	5	569.771,809 583.671,093	7.355

Document care conține date cu caracter personal, protejat de prevederile Regulamentului (UE) nr. 679/2016 și Legii 190/2018

Punct început	X / Y	Punct sfârşit	X / Y	Lungime segment (** (m)
5	569.771,809 583.671,093	6	569.769,792 583.676,424	5.7
6	569.769,792 583.676,424	7	569.768,233 583.681,76	5.559
7	569.768,233 583.681,76	8	569.686,388 583.649,538	87.959
8	569.686,388 583.649,538	9	569.599,161 583.617,036	93.086
9	569.599,161 583.617,036	1	569.590,988 583.613,344	8.968

** Lungimile segmentelor sunt determinate în planul de proiecţie Stereo 70 şi sunt rotunjite la 1 milimetru.
*** Distanţa dintre puncte este formată din segmente cumulate ce sunt mai mici decât valoarea 1 milimetru.

Document care conține date cu caracter personal, protejat de prevederile Regulamentului (UE) nr. 679/2016 și Legii 190/2018

DATE DESPRE IMOBILUL NR. 3074

Oficiul de Cadastru şi Publicitate Imobiliară NEAMT
Biroul de Cadastru şi Publicitate Imobiliară Bicaz

A. Partea I. Descrierea imobilului

TEREN Extravilan

Adresa: Jud. Neamt, pct. 'Craicot Asau De Damuc'

Nr. Crt	Nr cadastral Nr. topografic	Suprafaţa* (mp)	Observaţii / Referinţe
A1		4.504	Sector cadastral:124 Teren neimprejmuit;

B. Partea II. Proprietari şi acte

Inscrieri privitoare la dreptul de proprietate şi alte drepturi reale		Referinţe
3074 / 22/02/2024		
Act Administrativ nr. 3094, din 22/02/2024 emis de Primaria com. Damuc;		
B1	Inscrierea posesiei, drept de PROPRIETATE, dobandit prin Lege, cota actuala 1/1, cota initiala 1/1	A1
	1) **PÎNTEA ELENA**	

C. Partea III. SARCINI .

Inscrieri privind dezmembramintele dreptului de proprietate, drepturi reale de garanţie şi sarcini	Referinţe
NU SUNT	

Document care conține date cu caracter personal, protejat de prevederile Regulamentului (UE) nr. 679/2016 și Legii 190/2018

Anexa Nr. 1 La Partea I

Teren

Nr cadastral	Suprafaţa (mp)*	Observaţii / Referinţe
	4.504	

* Suprafaţa este determinată in planul de proiecţie Stereo 70.

DETALII LINIARE IMOBIL

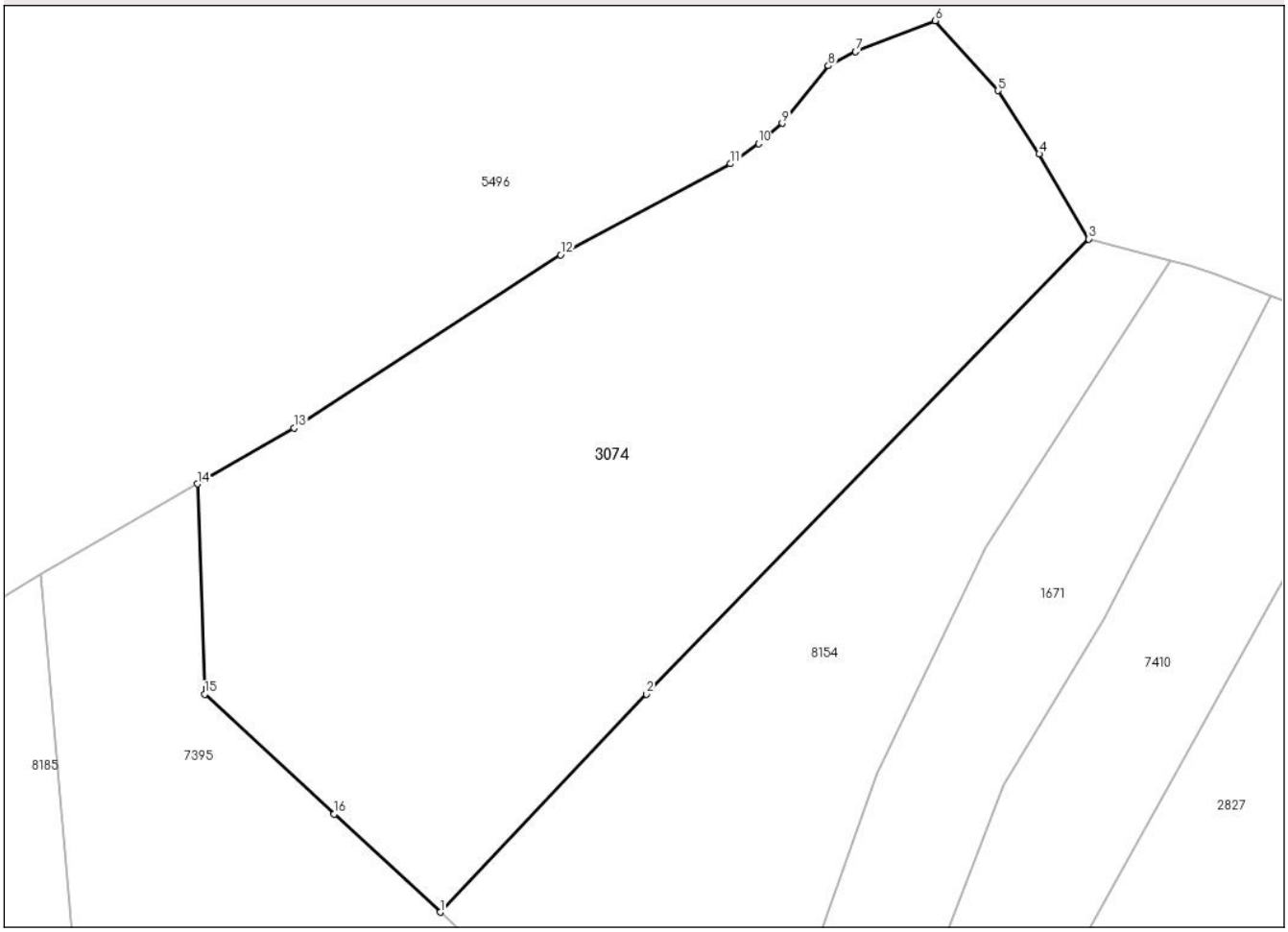

Date referitoare la teren

Crt	Categorie folosință	Intra vilan	Suprafaţa (mp)	Tarla	Parcelă	Nr. topo	Observaţii / Referinţe
1	faneata	NU	4.504	-	-	-	

Lungime Segmente
1) Valorile lungimilor segmentelor sunt obţinute din proiecţie în plan.

Punct început	X / Y	Punct sfârşit	X / Y	Lungime segment (** (m)
1	570.277,489 584.342,102	2	570.300,563 584.366,48	33.566
2	570.300,563 584.366,48	3	570.350,065 584.417,332	70.967
3	570.350,065 584.417,332	4	570.344,506 584.426,832	11.007
4	570.344,506 584.426,832	5	570.339,87 584.433,911	8.462
5	570.339,87 584.433,911	6	570.332,856 584.441,725	10.5

Document care conține date cu caracter personal, protejat de prevederile Regulamentului (UE) nr. 679/2016 și Legii 190/2018

Punct început	X / Y	Punct sfârşit	X / Y	Lungime segment (** (m)
6	570.332,856 584.441,725	7	570.323,952 584.438,255	9.556
7	570.323,952 584.438,255	8	570.320,905 584.436,702	3.42
8	570.320,905 584.436,702	9	570.315,75 584.430,255	8.255
9	570.315,75 584.430,255	10	570.313,105 584.427,978	3.49
10	570.313,105 584.427,978	11	570.309,95 584.425,735	3.871
11	570.309,95 584.425,735	12	570.290,973 584.415,549	21.538
12	570.290,973 584.415,549	13	570.261,121 584.396,199	35.575
13	570.261,121 584.396,199	14	570.250,302 584.389,956	12.491
14	570.250,302 584.389,956	15	570.251,139 584.366,475	23.496
15	570.251,139 584.366,475	16	570.265,637 584.353,064	19.75
16	570.265,637 584.353,064	1	570.277,489 584.342,102	16.144

** Lungimile segmentelor sunt determinate în planul de proiecţie Stereo 70 şi sunt rotunjite la 1 milimetru.
*** Distanţa dintre puncte este formată din segmente cumulate ce sunt mai mici decât valoarea 1 milimetru.

Document care conține date cu caracter personal, protejat de prevederile Regulamentului (UE) nr. 679/2016 și Legii 190/2018

DATE DESPRE IMOBILUL NR. 3192

Oficiul de Cadastru şi Publicitate Imobiliară NEAMT
Biroul de Cadastru şi Publicitate Imobiliară Bicaz

A. Partea I. Descrierea imobilului

TEREN Extravilan

Adresa: Jud. Neamt, pct. 'Tarina Asau'

Nr. Crt	Nr cadastral Nr. topografic	Suprafaţa* (mp)	Observaţii / Referinţe
A1		106	Sector cadastral:124 Teren neimprejmuit;

B. Partea II. Proprietari şi acte

Inscrieri privitoare la dreptul de proprietate şi alte drepturi reale		Referinţe
3192 / 22/02/2024		
Act Administrativ nr. 3095, din 22/02/2024 emis de Primaria com. Damuc;		
B1	Inscrierea posesiei, drept de PROPRIETATE, dobandit prin Lege, cota actuala 1/1, cota initiala 1/1	A1
	1) **ROŞU NECULAI** 2) **ROŞU LILIANA**	

C. Partea III. SARCINI .

Inscrieri privind dezmembramintele dreptului de proprietate, drepturi reale de garanţie şi sarcini	Referinţe
NU SUNT	

Document care conține date cu caracter personal, protejat de prevederile Regulamentului (UE) nr. 679/2016 și Legii 190/2018

Anexa Nr. 1 La Partea I

Teren

Nr cadastral	Suprafaţa (mp)*	Observaţii / Referinţe
	106	

* Suprafaţa este determinată in planul de proiecţie Stereo 70.

DETALII LINIARE IMOBIL

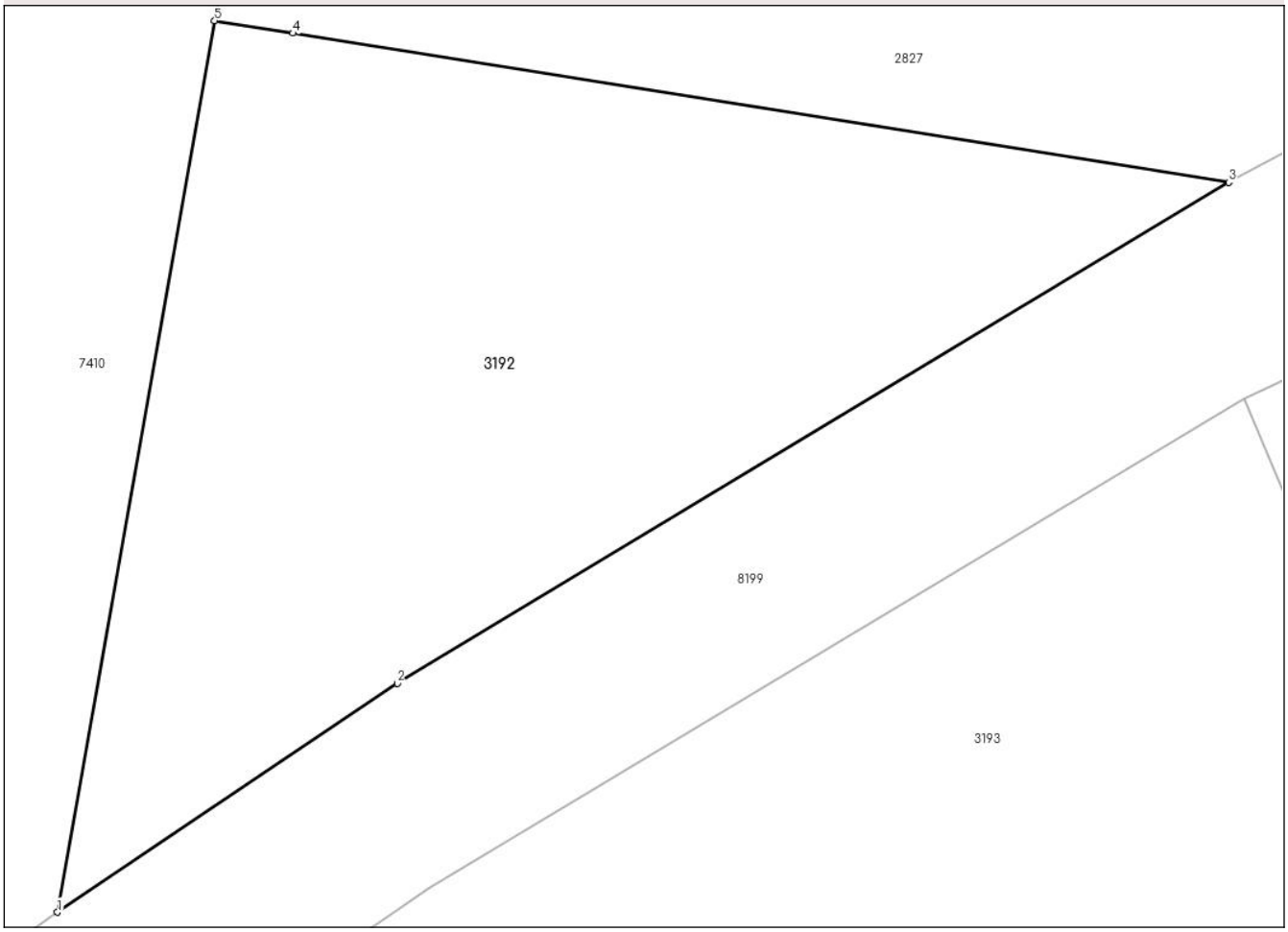

Date referitoare la teren

Crt	Categorie folosință	Intra vilan	Suprafaţa (mp)	Tarla	Parcelă	Nr. topo	Observaţii / Referinţe
1	faneata	NU	106	-	-	-	

Lungime Segmente
1) Valorile lungimilor segmentelor sunt obţinute din proiecţie în plan.

Punct început	X / Y	Punct sfârşit	X / Y	Lungime segment (** (m)
1	570.339,534 584.195,68	2	570.344,729 584.199,176	6.262
2	570.344,729 584.199,176	3	570.357,443 584.206,829	14.84
3	570.357,443 584.206,829	4	570.343,135 584.209,108	14.488
4	570.343,135 584.209,108	5	570.341,935 584.209,299	1.215
5	570.341,935 584.209,299	1	570.339,534 584.195,68	13.829

Document care conține date cu caracter personal, protejat de prevederile Regulamentului (UE) nr. 679/2016 și Legii 190/2018

** Lungimile segmentelor sunt determinate în planul de proiecţie Stereo 70 şi sunt rotunjite la 1 milimetru.
*** Distanţa dintre puncte este formată din segmente cumulate ce sunt mai mici decât valoarea 1 milimetru.

Document care conține date cu caracter personal, protejat de prevederile Regulamentului (UE) nr. 679/2016 și Legii 190/2018

DATE DESPRE IMOBILUL NR. 3193

Oficiul de Cadastru şi Publicitate Imobiliară NEAMT
Biroul de Cadastru şi Publicitate Imobiliară Bicaz

A. Partea I. Descrierea imobilului

TEREN Extravilan

Adresa: Jud. Neamt, pct. 'Tarina Asau'

Nr. Crt	Nr cadastral Nr. topografic	Suprafaţa* (mp)	Observaţii / Referinţe
A1		23.353	Sector cadastral:124 Teren neimprejmuit;

B. Partea II. Proprietari şi acte

Inscrieri privitoare la dreptul de proprietate şi alte drepturi reale		Referinţe
3193 / 22/02/2024		
Act Administrativ nr. 3096, din 22/02/2024 emis de Primaria com. Damuc;		
B1	Inscrierea posesiei, drept de PROPRIETATE, dobandit prin Lege, cota actuala 1/1, cota initiala 1/1	A1
	1) **ROŞU NECULAI** 2) **ROŞU LILIANA**	

C. Partea III. SARCINI .

Inscrieri privind dezmembramintele dreptului de proprietate, drepturi reale de garanţie şi sarcini	Referinţe
NU SUNT	

Anexa Nr. 1 La Partea I

Teren

Nr cadastral	Suprafaţa (mp)*	Observaţii / Referinţe
	23.353	

* Suprafaţa este determinată in planul de proiecţie Stereo 70.

DETALII LINIARE IMOBIL

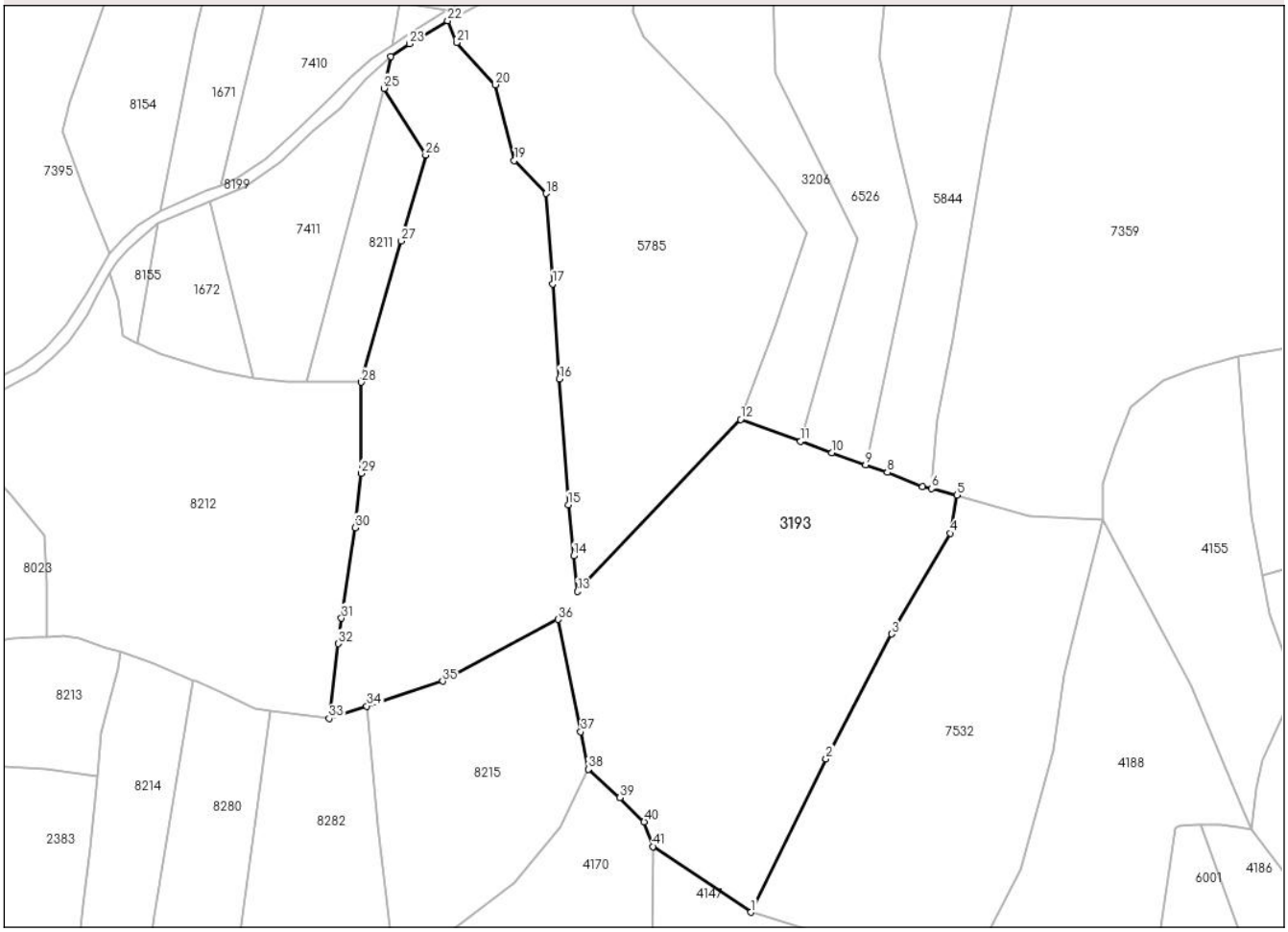

Date referitoare la teren

Crt	Categorie folosință	Intra vilan	Suprafaţa (mp)	Tarla	Parcelă	Nr. topo	Observaţii / Referinţe
1	pasune	NU	9.297	-	-	-	
2	pasune	NU	6.170	-	-	-	PASUNE IMPADURITA
3	pasune	NU	7.886	-	-	-	

Lungime Segmente

1) Valorile lungimilor segmentelor sunt obţinute din proiecţie în plan.

Punct început	X / Y	Punct sfârşit	X / Y	Lungime segment
1	570.456,523 583.913,388	2	570.480,978 583.963,338	55.615
4	570.521,562 584.036,703	5	570.523,644 584.049,19	12.659
7	570.512,424 584.051,944	8	570.500,936 584.056,497	12.357
10	570.482,856 584.062,947	11	570.472,715 584.066,633	10.79

Punct început	X / Y	Punct sfârşit	X / Y	Lungime segment
2	570.480,978 583.963,338	3	570.502,311 584.003,923	45.85
5	570.523,644 584.049,19	6	570.515,282 584.051,243	8.61
8	570.500,936 584.056,497	9	570.493,854 584.059,024	7.519
11	570.472,715 584.066,633	12	570.453,116 584.073,756	20.853

Punct început	X / Y	Punct sfârşit	X / Y	Lungime segment
3	570.502,311 584.003,923	4	570.521,562 584.036,703	38.015
6	570.515,282 584.051,243	7	570.512,424 584.051,944	2.943
9	570.493,854 584.059,024	10	570.482,856 584.062,947	11.677
12	570.453,116 584.073,756	13	570.400,001 584.017,779	77.166

Document care conține date cu caracter personal, protejat de prevederile Regulamentului (UE) nr. 679/2016 și Legii 190/2018

Punct început	X / Y	Punct sfârşit	X / Y	Lungime segment
13	570.400,001 584.017,779	14	570.398,778 584.029,345	11.63
16	570.394,12 584.086,946	17	570.391,931 584.117,912	31.043
19	570.379,443 584.157,977	20	570.373,165 584.182,67	25.479
22	570.357,68 584.203,528	23	570.345,23 584.196,054	14.521
25	570.337,038 584.181,521	26	570.350,566 584.159,798	25.591
28	570.329,585 584.085,843	29	570.329,569 584.056,234	29.609
31	570.323,135 584.009,062	32	570.322,111 584.000,768	8.357
34	570.331,346 583.980,465	35	570.356,029 583.988,614	25.993
37	570.401,073 583.972,092	38	570.403,553 583.959,93	12.412
40	570.421,75 583.942,819	41	570.424,653 583.934,787	8.541

Punct început	X / Y	Punct sfârşit	X / Y	Lungime segment
14	570.398,778 584.029,345	15	570.397,012 584.046,036	16.784
17	570.391,931 584.117,912	18	570.389,72 584.147,31	29.481
20	570.373,165 584.182,67	21	570.360,659 584.196,411	18.58
23	570.345,23 584.196,054	24	570.339,173 584.191,957	7.313
26	570.350,566 584.159,798	27	570.342,631 584.131,831	29.071
29	570.329,569 584.056,234	30	570.327,525 584.038,549	17.803
32	570.322,111 584.000,768	33	570.319,105 583.976,424	24.529
35	570.356,029 583.988,614	36	570.393,622 584.008,646	42.597
38	570.403,553 583.959,93	39	570.413,806 583.950,628	13.844
41	570.424,653 583.934,787	1	570.456,523 583.913,388	38.388

Punct început	X / Y	Punct sfârşit	X / Y	Lungime segment
15	570.397,012 584.046,036	16	570.394,12 584.086,946	41.012
18	570.389,72 584.147,31	19	570.379,443 584.157,977	14.812
21	570.360,659 584.196,411	22	570.357,68 584.203,528	7.715
24	570.339,173 584.191,957	25	570.337,038 584.181,521	10.652
27	570.342,631 584.131,831	28	570.329,585 584.085,843	47.803
30	570.327,525 584.038,549	31	570.323,135 584.009,062	29.812
33	570.319,105 583.976,424	34	570.331,346 583.980,465	12.891
36	570.393,622 584.008,646	37	570.401,073 583.972,092	37.306
39	570.413,806 583.950,628	40	570.421,75 583.942,819	11.139

** Lungimile segmentelor sunt determinate în planul de proiecţie Stereo 70 şi sunt rotunjite la 1 milimetru.
*** Distanţa dintre puncte este formată din segmente cumulate ce sunt mai mici decât valoarea 1 milimetru.

Document care conține date cu caracter personal, protejat de prevederile Regulamentului (UE) nr. 679/2016 și Legii 190/2018

DATE DESPRE IMOBILUL NR. 3206

Oficiul de Cadastru şi Publicitate Imobiliară NEAMT
Biroul de Cadastru şi Publicitate Imobiliară Bicaz

A. Partea I. Descrierea imobilului

TEREN Extravilan

Adresa: Jud. Neamt, pct. 'Craicot- Asau'

Nr. Crt	Nr cadastral Nr. topografic	Suprafaţa* (mp)	Observaţii / Referinţe
A1		4.528	Sector cadastral:124 Teren neimprejmuit;

B. Partea II. Proprietari şi acte

Inscrieri privitoare la dreptul de proprietate şi alte drepturi reale		Referinţe
3206 / 22/02/2024		
Act Administrativ nr. 3097, din 22/02/2024 emis de Primaria com. Damuc;		
B1	Inscrierea posesiei, drept de PROPRIETATE, dobandit prin Lege, cota actuala 1/1, cota initiala 1/1	A1
	1) **PÎNTEA NELU** 2) **PÎNTEA ELENA**	

C. Partea III. SARCINI .

Inscrieri privind dezmembramintele dreptului de proprietate, drepturi reale de garanţie şi sarcini	Referinţe
NU SUNT	

Document care conține date cu caracter personal, protejat de prevederile Regulamentului (UE) nr. 679/2016 și Legii 190/2018

Anexa Nr. 1 La Partea I

Teren

Nr cadastral	Suprafaţa (mp)*	Observaţii / Referinţe
	4.528	

* Suprafaţa este determinată in planul de proiecţie Stereo 70.

DETALII LINIARE IMOBIL

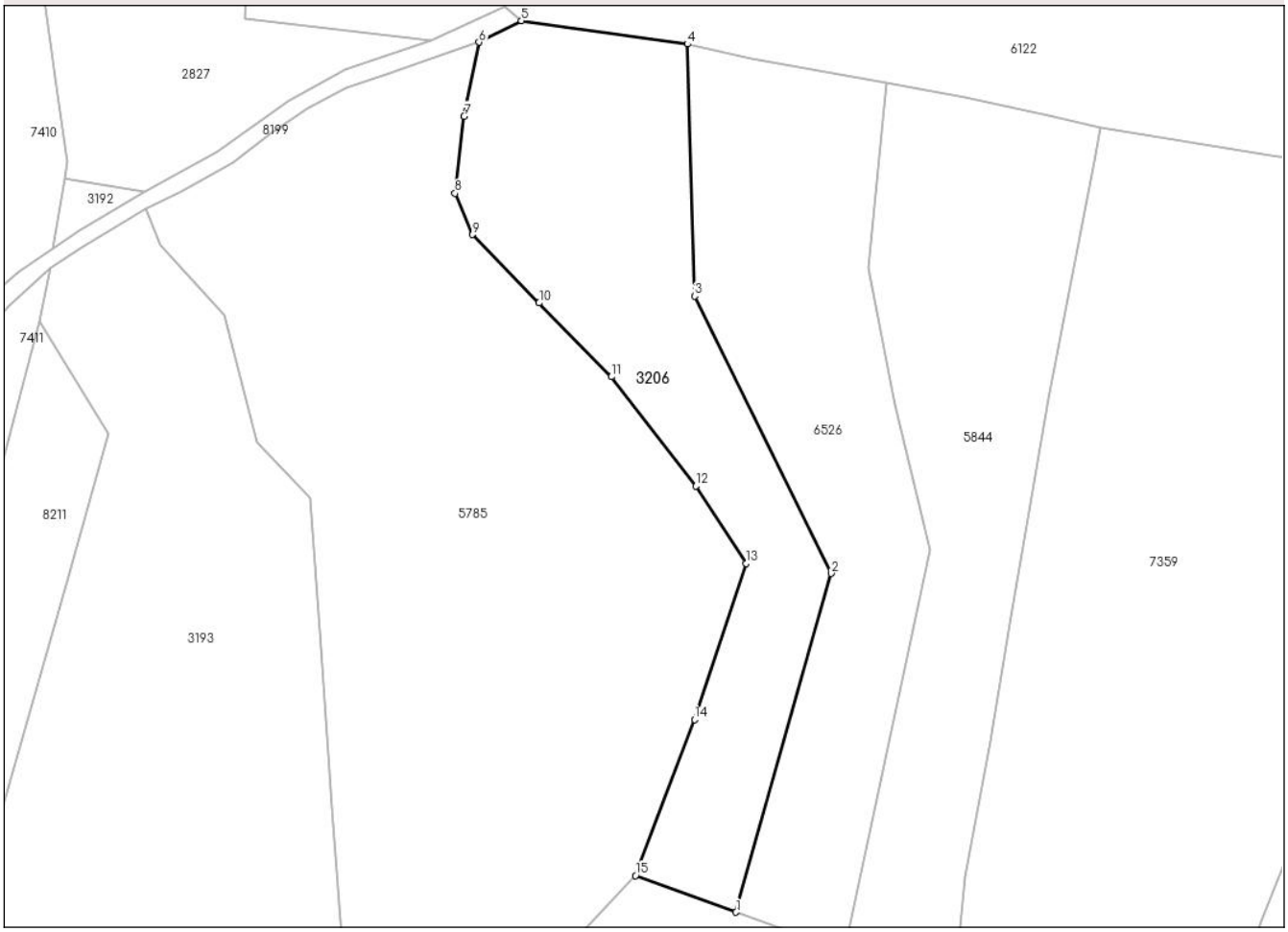

Date referitoare la teren

Crt	Categorie folosință	Intra vilan	Suprafaţa (mp)	Tarla	Parcelă	Nr. topo	Observaţii / Referinţe
1	faneata	NU	3.313	-	-	-	
2	pasune	NU	1.215	-	-	-	PASUNE IMPADURITA

Lungime Segmente

1) Valorile lungimilor segmentelor sunt obţinute din proiecţie în plan.

Punct început	X / Y	Punct sfârşit	X / Y	Lungime segment (** (m)
1	570.472,715 584.066,633	2	570.491,208 584.132,516	68.429
2	570.491,208 584.132,516	3	570.464,627 584.186,449	60.128
3	570.464,627 584.186,449	4	570.463,247 584.235,49	49.06
4	570.463,247 584.235,49	5	570.430,89 584.240,041	32.675

Document care conține date cu caracter personal, protejat de prevederile Regulamentului (UE) nr. 679/2016 și Legii 190/2018

Punct început	X / Y	Punct sfârşit	X / Y	Lungime segment (** (m)
5	570.430,89 584.240,041	6	570.422,656 584.235,85	9.239
6	570.422,656 584.235,85	7	570.419,751 584.221,452	14.688
7	570.419,751 584.221,452	8	570.417,986 584.206,487	15.069
8	570.417,986 584.206,487	9	570.421,375 584.198,44	8.732
9	570.421,375 584.198,44	10	570.434,358 584.185,152	18.578
10	570.434,358 584.185,152	11	570.448,41 584.170,77	20.107
11	570.448,41 584.170,77	12	570.464,857 584.149,523	26.869
12	570.464,857 584.149,523	13	570.474,598 584.134,488	17.915
13	570.474,598 584.134,488	14	570.464,609 584.104,135	31.954
14	570.464,609 584.104,135	15	570.453,116 584.073,756	32.48
15	570.453,116 584.073,756	1	570.472,715 584.066,633	20.853

** Lungimile segmentelor sunt determinate în planul de proiecţie Stereo 70 şi sunt rotunjite la 1 milimetru.
*** Distanţa dintre puncte este formată din segmente cumulate ce sunt mai mici decât valoarea 1 milimetru.

Document care conține date cu caracter personal, protejat de prevederile Regulamentului (UE) nr. 679/2016 și Legii 190/2018

DATE DESPRE IMOBILUL NR. 3209

Oficiul de Cadastru şi Publicitate Imobiliară NEAMT
Biroul de Cadastru şi Publicitate Imobiliară Bicaz

A. Partea I. Descrierea imobilului

TEREN Extravilan

Adresa: Jud. Neamt, pct. 'Asau'

Nr. Crt	Nr cadastral Nr. topografic	Suprafaţa* (mp)	Observaţii / Referinţe
A1		17.989	Sector cadastral:124 Teren neimprejmuit;

Construcţii

Crt	Nr cadastral Nr. topografic	Adresa	Observaţii / Referinţe
A1.1		Jud. Neamt	Nr. niveluri:1; S. construita la sol:15 mp;
A1.2		Jud. Neamt	Nr. niveluri:1; S. construita la sol:49 mp;

B. Partea II. Proprietari şi acte

Inscrieri privitoare la dreptul de proprietate şi alte drepturi reale		Referinţe
3209 / 22/02/2024		
Act Administrativ nr. 3098, din 22/02/2024 emis de Primaria com. Damuc;		
B1	Inscrierea posesiei, drept de PROPRIETATE, dobandit prin Lege, cota actuala 1/1, cota initiala 1/1	A1
	1) **COVĂSAN IOANA** 2) **COVASAN GAVRIL**, -DECEDAT DEFUNCT:Da	
Act Administrativ nr. 4070, din 17/05/2024 emis de Primaria com. Damuc;		
B2	Intabulare, drept de PROPRIETATE, dobandit prin Lege, cota actuala 1/1, cota initiala 1/1	A1.1, A1.2
	1) **COVĂSAN IOANA** 2) **COVASAN GAVRIL**, -DECEDAT DEFUNCT:Da	

C. Partea III. SARCINI .

Inscrieri privind dezmembramintele dreptului de proprietate, drepturi reale de garanţie şi sarcini	Referinţe
NU SUNT	

Document care conține date cu caracter personal, protejat de prevederile Regulamentului (UE) nr. 679/2016 și Legii 190/2018

Anexa Nr. 1 La Partea I

Teren

Nr cadastral	Suprafaţa (mp)*	Observaţii / Referinţe
	17.989	

* Suprafaţa este determinată in planul de proiecţie Stereo 70.

DETALII LINIARE IMOBIL

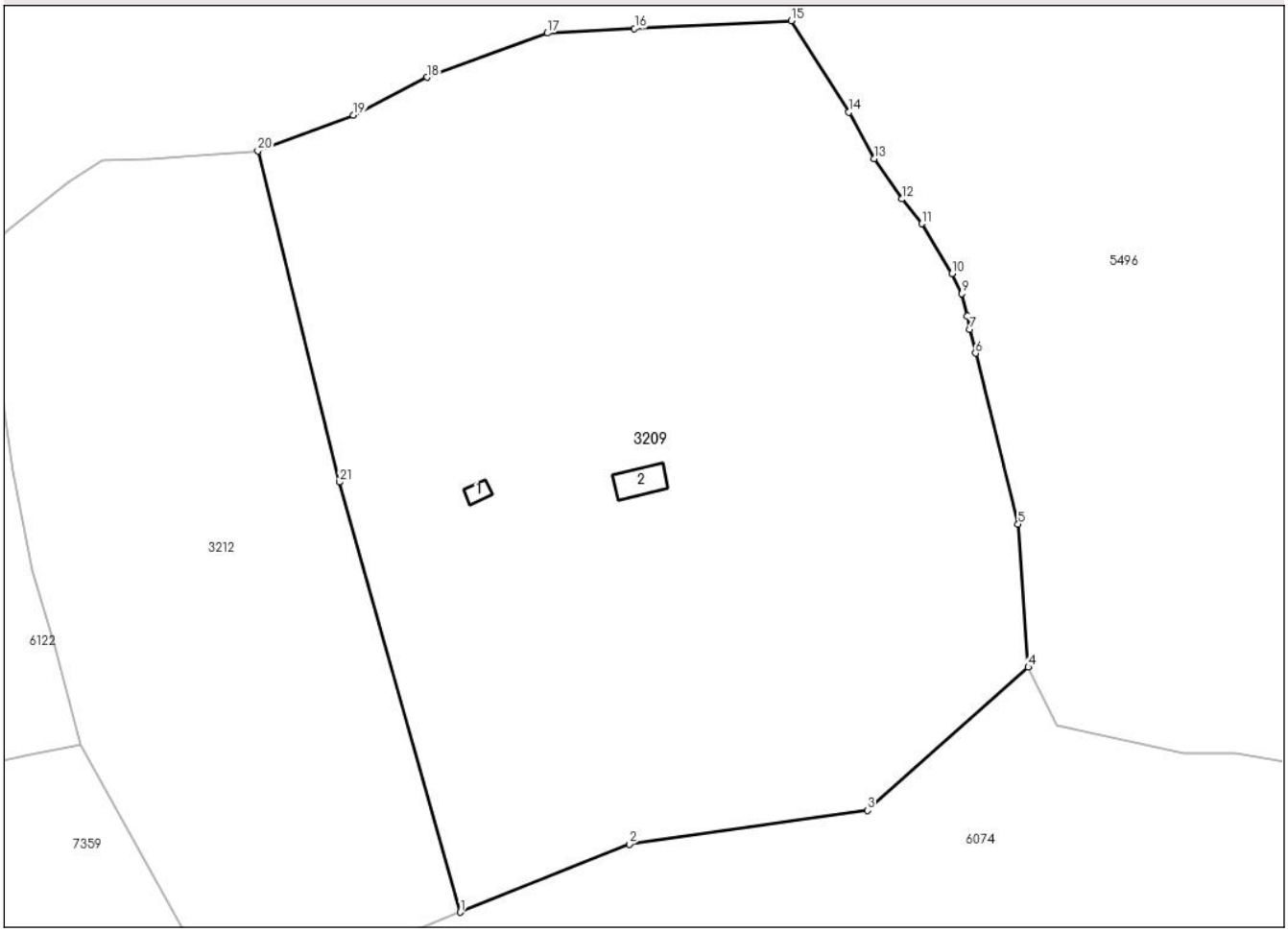

Date referitoare la teren

Crt	Categorie folosință	Intra vilan	Suprafaţa (mp)	Tarla	Parcelă	Nr. topo	Observaţii / Referinţe
1	faneata	NU	17.989	-	-	-	

Date referitoare la construcţii

Crt	Număr	Destinaţie construcţie	Supraf. (mp)	Situaţie juridică	Observaţii / Referinţe
A1.1		constructii anexa	15	Cu acte	Nr. niveluri:1; S. construita la sol:15 mp;
A1.2		constructii anexa	49	Cu acte	Nr. niveluri:1; S. construita la sol:49 mp;

Lungime Segmente

1) Valorile lungimilor segmentelor sunt obţinute din proiecţie în plan.

Punct început	X / Y	Punct sfârşit	X / Y	Lungime segment (** (m)
1	570.734,196 584.191,981	2	570.766,754 584.205,065	35.089
3	570.812,668 584.211,59	4	570.843,611 584.239,16	41.444
5	570.841,667 584.266,629	6	570.833,449 584.299,55	33.931

Punct început	X / Y	Punct sfârşit	X / Y	Lungime segment (** (m)
2	570.766,754 584.205,065	3	570.812,668 584.211,59	46.375
4	570.843,611 584.239,16	5	570.841,667 584.266,629	27.538
6	570.833,449 584.299,55	7	570.832,35 584.304,167	4.746

Document care conține date cu caracter personal, protejat de prevederile Regulamentului (UE) nr. 679/2016 și Legii 190/2018

Punct început	X / Y	Punct sfârşit	X / Y	Lungime segment (** (m)
7	570.832,35 584.304,167	8	570.831,886 584.306,725	2.6
9	570.830,846 584.311,0	10	570.828,901 584.314,835	4.3
11	570.823,07 584.324,456	12	570.819,244 584.329,209	6.102
13	570.813,886 584.336,933	14	570.809,068 584.345,923	10.2
15	570.797,938 584.363,509	16	570.767,776 584.361,99	30.2
17	570.750,999 584.361,115	18	570.727,811 584.352,605	24.7
19	570.713,644 584.345,313	20	570.695,226 584.338,456	19.653
21	570.710,933 584.274,721	1	570.734,196 584.191,981	85.948

Punct început	X / Y	Punct sfârşit	X / Y	Lungime segment (** (m)
8	570.831,886 584.306,725	9	570.830,846 584.311,0	4.4
10	570.828,901 584.314,835	11	570.823,07 584.324,456	11.25
12	570.819,244 584.329,209	13	570.813,886 584.336,933	9.4
14	570.809,068 584.345,923	15	570.797,938 584.363,509	20.812
16	570.767,776 584.361,99	17	570.750,999 584.361,115	16.8
18	570.727,811 584.352,605	19	570.713,644 584.345,313	15.934
20	570.695,226 584.338,456	21	570.710,933 584.274,721	65.642

** Lungimile segmentelor sunt determinate în planul de proiecţie Stereo 70 şi sunt rotunjite la 1 milimetru.
*** Distanţa dintre puncte este formată din segmente cumulate ce sunt mai mici decât valoarea 1 milimetru.

Document care conține date cu caracter personal, protejat de prevederile Regulamentului (UE) nr. 679/2016 și Legii 190/2018

DATE DESPRE IMOBILUL NR. 3212

Oficiul de Cadastru şi Publicitate Imobiliară NEAMT
Biroul de Cadastru şi Publicitate Imobiliară Bicaz

A. Partea I. Descrierea imobilului

TEREN Extravilan

Adresa: Jud. Neamt, pct. 'Asau'

Nr. Crt	Nr cadastral Nr. topografic	Suprafaţa* (mp)	Observaţii / Referinţe
A1		9.127	Sector cadastral:124 Teren neimprejmuit;

B. Partea II. Proprietari şi acte

Inscrieri privitoare la dreptul de proprietate şi alte drepturi reale		Referinţe
3212 / 22/02/2024		
Act Administrativ nr. 3099, din 22/02/2024 emis de Primaria com. Damuc;		
B1	Inscrierea posesiei, drept de PROPRIETATE, dobandit prin Lege, cota actuala 1/1, cota initiala 1/1	A1
	1) **VOAIDEŞ SIMION** 2) **VOAIDEŞ ELENA**	

C. Partea III. SARCINI .

Inscrieri privind dezmembramintele dreptului de proprietate, drepturi reale de garanţie şi sarcini	Referinţe
NU SUNT	

Document care conține date cu caracter personal, protejat de prevederile Regulamentului (UE) nr. 679/2016 și Legii 190/2018

Anexa Nr. 1 La Partea I

Teren

Nr cadastral	Suprafaţa (mp)*	Observaţii / Referinţe
	9.127	

* Suprafaţa este determinată in planul de proiecţie Stereo 70.

DETALII LINIARE IMOBIL

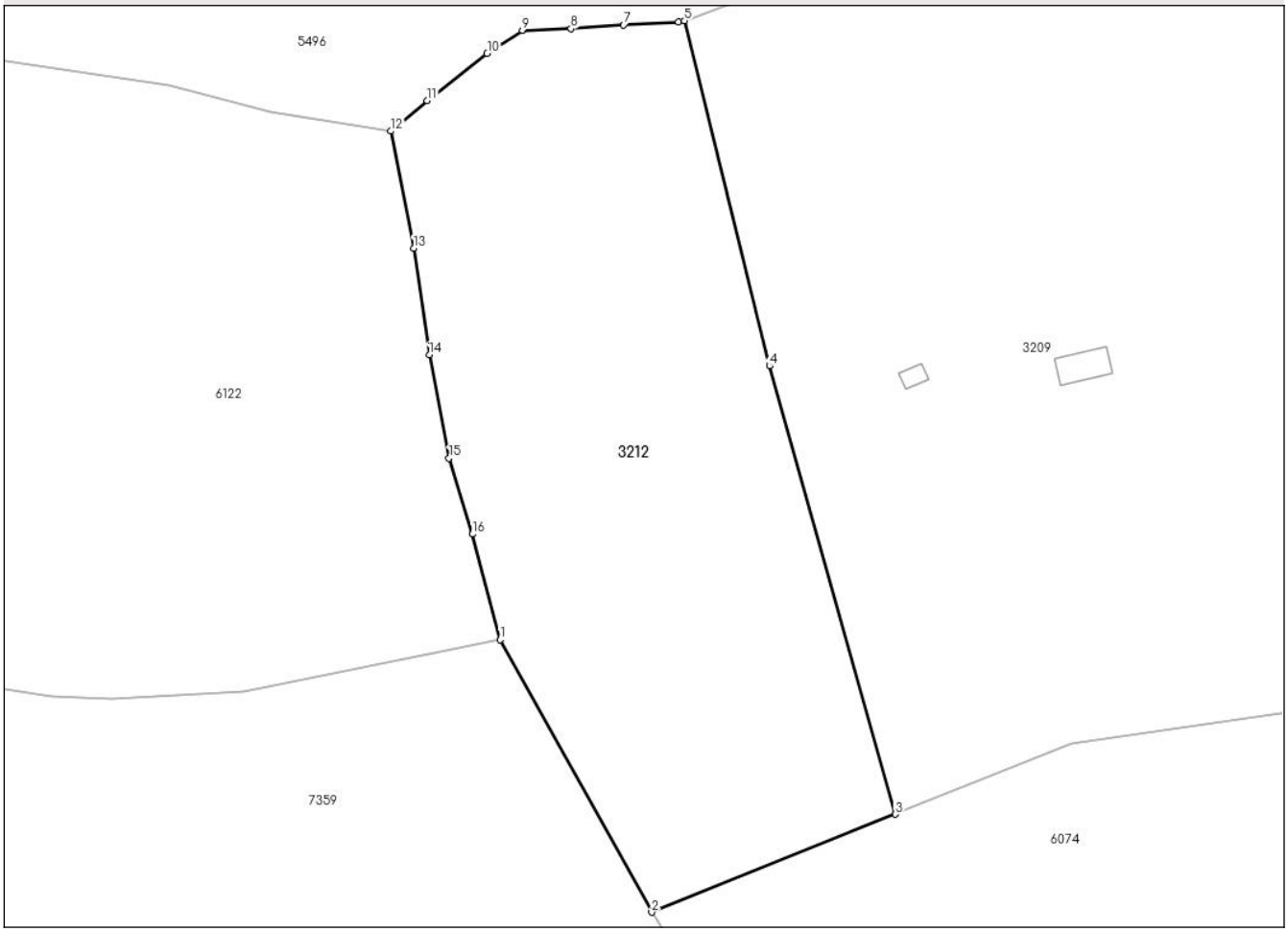

Date referitoare la teren

Crt	Categorie folosință	Intra vilan	Suprafaţa (mp)	Tarla	Parcelă	Nr. topo	Observaţii / Referinţe
1	faneata	NU	9.127	-	-	-	

Lungime Segmente
1) Valorile lungimilor segmentelor sunt obţinute din proiecţie în plan.

Punct început	X / Y	Punct sfârşit	X / Y	Lungime segment (** (m)
1	570.661,154 584.224,156	2	570.689,185 584.173,893	57.551
2	570.689,185 584.173,893	3	570.734,196 584.191,981	48.509
3	570.734,196 584.191,981	4	570.710,933 584.274,721	85.948
4	570.710,933 584.274,721	5	570.695,226 584.338,456	65.642
5	570.695,226 584.338,456	6	570.694,127 584.338,264	1.116

Document care conține date cu caracter personal, protejat de prevederile Regulamentului (UE) nr. 679/2016 și Legii 190/2018

Punct început	X / Y	Punct sfârşit	X / Y	Lungime segment (** (m)
6	570.694,127 584.338,264	7	570.683,976 584.337,66	10.169
7	570.683,976 584.337,66	8	570.674,271 584.336,968	9.73
8	570.674,271 584.336,968	9	570.665,276 584.336,665	9.0
9	570.665,276 584.336,665	10	570.658,755 584.332,422	7.78
10	570.658,755 584.332,422	11	570.647,664 584.323,715	14.1
11	570.647,664 584.323,715	12	570.640,976 584.318,066	8.754
12	570.640,976 584.318,066	13	570.645,184 584.296,472	22.0
13	570.645,184 584.296,472	14	570.648,101 584.276,77	19.917
14	570.648,101 584.276,77	15	570.651,742 584.257,718	19.397
15	570.651,742 584.257,718	16	570.656,05 584.243,688	14.677
16	570.656,05 584.243,688	1	570.661,154 584.224,156	20.188

** Lungimile segmentelor sunt determinate în planul de proiecţie Stereo 70 şi sunt rotunjite la 1 milimetru.
*** Distanţa dintre puncte este formată din segmente cumulate ce sunt mai mici decât valoarea 1 milimetru.

Document care conține date cu caracter personal, protejat de prevederile Regulamentului (UE) nr. 679/2016 și Legii 190/2018

DATE DESPRE IMOBILUL NR. 3213

Oficiul de Cadastru şi Publicitate Imobiliară NEAMT
Biroul de Cadastru şi Publicitate Imobiliară Bicaz

A. Partea I. Descrierea imobilului

TEREN Intravilan

Adresa: Loc. Huisurez, Jud. Neamt, pct. 'Asau'

Nr. Crt	Nr cadastral Nr. topografic	Suprafaţa* (mp)	Observaţii / Referinţe
A1		3.596	Sector cadastral:124 Teren imprejmuit;

Construcţii

Crt	Nr cadastral Nr. topografic	Adresa	Observaţii / Referinţe
A1.1		Loc. Huisurez, Jud. Neamt	Nr. niveluri:1; S. construita la sol:54 mp;
A1.2		Loc. Huisurez, Jud. Neamt	Nr. niveluri:1; S. construita la sol:46 mp;
A1.3		Loc. Huisurez, Jud. Neamt	Nr. niveluri:1; S. construita la sol:65 mp;
A1.4		Loc. Huisurez, Jud. Neamt	Nr. niveluri:1; S. construita la sol:17 mp;

B. Partea II. Proprietari şi acte

Inscrieri privitoare la dreptul de proprietate şi alte drepturi reale		Referinţe
3213 / 22/02/2024		
Act Administrativ nr. 3100, din 22/02/2024 emis de Primaria com. Damuc;		
B1	Inscrierea posesiei, drept de PROPRIETATE, dobandit prin Lege, cota actuala 1/1, cota initiala 1/1	A1
	1) **VOAIDEȘ SIMION** 2) **VOAIDEȘ ELENA**	
Act Administrativ nr. 4070, din 17/05/2024 emis de Primaria com. Damuc;		
B2	Intabulare, drept de PROPRIETATE, dobandit prin Lege, cota actuala 1/1, cota initiala 1/1	A1.1, A1.2, A1.3, A1.4
	1) **VOAIDEȘ SIMION** 2) **VOAIDEȘ ELENA**	

C. Partea III. SARCINI .

Inscrieri privind dezmembramintele dreptului de proprietate, drepturi reale de garanţie şi sarcini	Referinţe
NU SUNT	

Document care conține date cu caracter personal, protejat de prevederile Regulamentului (UE) nr. 679/2016 și Legii 190/2018

Anexa Nr. 1 La Partea I

Teren

Nr cadastral	Suprafaţa (mp)*	Observaţii / Referinţe
	3.596	

* Suprafaţa este determinată in planul de proiecţie Stereo 70.

DETALII LINIARE IMOBIL

Date referitoare la teren

Crt	Categorie folosință	Intra vilan	Suprafaţa (mp)	Tarla	Parcelă	Nr. topo	Observaţii / Referinţe
1	curti constructii	DA	650	42	1380	-	
2	arabil	DA	520	42	1379	-	
3	faneata	DA	1.211	42	1378	-	
4	arabil	DA	474	42	1377;1378	-	
5	faneata	DA	741	42	1376; 1377	-	

Date referitoare la construcţii

Crt	Număr	Destinaţie construcţie	Supraf. (mp)	Situaţie juridică	Observaţii / Referinţe
A1.1		constructii de locuinte	54	Cu acte	Nr. niveluri:1; S. construita la sol:54 mp;
A1.2		constructii anexa	46	Cu acte	Nr. niveluri:1; S. construita la sol:46 mp;
A1.3		constructii anexa	65	Cu acte	Nr. niveluri:1; S. construita la sol:65 mp;
A1.4		constructii anexa	17	Cu acte	Nr. niveluri:1; S. construita la sol:17 mp;

Document care conține date cu caracter personal, protejat de prevederile Regulamentului (UE) nr. 679/2016 și Legii 190/2018

Lungime Segmente
1) Valorile lungimilor segmentelor sunt obţinute din proiecţie în plan.

Punct început	X / Y	Punct sfârşit	X / Y	Lungime segment (** (m)
1	570.261,818 583.530,697	2	570.272,032 583.537,744	12.409
3	570.288,977 583.548,824	4	570.286,883 583.552,785	4.48
5	570.273,276 583.578,514	6	570.263,412 583.597,153	21.088
7	570.257,376 583.607,563	8	570.255,972 583.606,508	1.756
9	570.251,452 583.602,477	10	570.243,963 583.595,735	10.077
11	570.228,685 583.584,137	12	570.223,435 583.580,12	6.611
13	570.212,684 583.614,152	14	570.208,233 583.625,883	12.547
15	570.204,898 583.623,912	16	570.199,506 583.637,287	14.421
17	570.196,347 583.645,899	18	570.191,252 583.643,435	5.66
19	570.183,252 583.639,275	20	570.187,376 583.630,581	9.623
21	570.193,399 583.615,336	22	570.196,223 583.609,62	6.376
23	570.197,721 583.605,221	24	570.204,075 583.582,843	23.263
25	570.206,555 583.575,506	26	570.208,73 583.570,733	5.245
27	570.240,448 583.566,751	28	570.245,895 583.560,866	8.019
29	570.248,291 583.556,778	1	570.261,818 583.530,697	29.38

Punct început	X / Y	Punct sfârşit	X / Y	Lungime segment (** (m)
2	570.272,032 583.537,744	3	570.288,977 583.548,824	20.246
4	570.286,883 583.552,785	5	570.273,276 583.578,514	29.106
6	570.263,412 583.597,153	7	570.257,376 583.607,563	12.033
8	570.255,972 583.606,508	9	570.251,452 583.602,477	6.056
10	570.243,963 583.595,735	11	570.228,685 583.584,137	19.182
12	570.223,435 583.580,12	13	570.212,684 583.614,152	35.69
14	570.208,233 583.625,883	15	570.204,898 583.623,912	3.874
16	570.199,506 583.637,287	17	570.196,347 583.645,899	9.173
18	570.191,252 583.643,435	19	570.183,252 583.639,275	9.017
20	570.187,376 583.630,581	21	570.193,399 583.615,336	16.392
22	570.196,223 583.609,62	23	570.197,721 583.605,221	4.647
24	570.204,075 583.582,843	25	570.206,555 583.575,506	7.745
26	570.208,73 583.570,733	27	570.240,448 583.566,751	31.967
28	570.245,895 583.560,866	29	570.248,291 583.556,778	4.738

** Lungimile segmentelor sunt determinate în planul de proiecţie Stereo 70 şi sunt rotunjite la 1 milimetru.
*** Distanţa dintre puncte este formată din segmente cumulate ce sunt mai mici decât valoarea 1 milimetru.

Document care conține date cu caracter personal, protejat de prevederile Regulamentului (UE) nr. 679/2016 și Legii 190/2018

DATE DESPRE IMOBILUL NR. 3887

Oficiul de Cadastru şi Publicitate Imobiliară NEAMT
Biroul de Cadastru şi Publicitate Imobiliară Bicaz

A. Partea I. Descrierea imobilului

TEREN Intravilan

Adresa: Loc. Huisurez, Jud. Neamt, pct. 'Damuc'

Nr. Crt	Nr cadastral Nr. topografic	Suprafaţa* (mp)	Observaţii / Referinţe
A1		8.884	Sector cadastral:124 Teren neimprejmuit;

B. Partea II. Proprietari şi acte

Inscrieri privitoare la dreptul de proprietate şi alte drepturi reale		Referinţe
3887 / 22/02/2024		
Act Administrativ nr. 4070, din 17/05/2024 emis de Primăria com Dămuc;		
B1	Inscrierea posesiei, drept de PROPRIETATE, dobandit prin Lege, cota actuala 1/1, cota initiala 1/1	A1
	1) **NEIDENTIFICAT NEIDENTIFICAT**, CIF:0000000000000	
Act Normativ nr. 7, din 13/03/1996 emis de Parlamentul Romaniei ((art.13));		
B2	Se noteaza mentiunea de proprietar neidentificat	A1

C. Partea III. SARCINI .

Inscrieri privind dezmembramintele dreptului de proprietate, drepturi reale de garanţie şi sarcini	Referinţe
NU SUNT	

Document care conține date cu caracter personal, protejat de prevederile Regulamentului (UE) nr. 679/2016 și Legii 190/2018

Anexa Nr. 1 La Partea I

Teren

Nr cadastral	Suprafaţa (mp)*	Observaţii / Referinţe
	8.884	

* Suprafaţa este determinată in planul de proiecţie Stereo 70.

DETALII LINIARE IMOBIL

Date referitoare la teren

Crt	Categorie folosință	Intra vilan	Suprafaţa (mp)	Tarla	Parcelă	Nr. topo	Observaţii / Referinţe
1	pasune	DA	8.884	42	1440; 1441	-	

Lungime Segmente

1) Valorile lungimilor segmentelor sunt obţinute din proiecţie în plan.

Punct început	X / Y	Punct sfârşit	X / Y	Lungime segment
1	569.921,418 583.453,902	2	569.927,047 583.456,121	6.051
4	569.927,655 583.509,404	5	569.935,093 583.509,744	7.446
7	569.932,649 583.526,0	8	569.933,253 583.529,601	3.651
10	569.944,977 583.545,243	11	569.949,057 583.549,552	5.934
13	569.969,837 583.571,803	14	569.977,81 583.579,952	11.401
16	570.011,194 583.608,465	17	570.006,247 583.635,618	27.6

Punct început	X / Y	Punct sfârşit	X / Y	Lungime segment
2	569.927,047 583.456,121	3	569.929,084 583.456,478	2.068
5	569.935,093 583.509,744	6	569.934,66 583.516,065	6.336
8	569.933,253 583.529,601	9	569.937,441 583.536,531	8.097
11	569.949,057 583.549,552	12	569.959,768 583.561,509	16.053
14	569.977,81 583.579,952	15	569.998,74 583.597,634	27.399
17	570.006,247 583.635,618	18	569.992,224 583.638,434	14.303

Punct început	X / Y	Punct sfârşit	X / Y	Lungime segment
3	569.929,084 583.456,478	4	569.927,655 583.509,404	52.945
6	569.934,66 583.516,065	7	569.932,649 583.526,0	10.136
9	569.937,441 583.536,531	10	569.944,977 583.545,243	11.519
12	569.959,768 583.561,509	13	569.969,837 583.571,803	14.4
15	569.998,74 583.597,634	16	570.011,194 583.608,465	16.505
18	569.992,224 583.638,434	19	569.986,953 583.639,049	5.307

Document care conține date cu caracter personal, protejat de prevederile Regulamentului (UE) nr. 679/2016 și Legii 190/2018

Punct început	X / Y	Punct sfârşit	X / Y	Lungime segment
19	569.986,953 583.639,049	20	569.981,985 583.638,159	5.047
22	569.962,558 583.635,446	23	569.946,716 583.632,491	16.115
25	569.941,338 583.667,518	26	569.940,66 583.674,204	6.72
28	569.932,647 583.676,348	29	569.927,076 583.672,11	7.0
31	569.916,813 583.664,135	32	569.916,638 583.659,138	5.0
34	569.915,513 583.650,007	35	569.915,117 583.644,221	5.8
37	569.913,243 583.628,346	38	569.913,286 583.618,746	9.6
40	569.914,388 583.598,778	41	569.914,886 583.588,29	10.5
43	569.914,85 583.569,19	44	569.914,015 583.562,14	7.099
46	569.912,893 583.543,978	47	569.911,961 583.532,516	11.5
49	569.910,651 583.511,368	50	569.919,025 583.509,01	8.7
52	569.919,894 583.498,044	53	569.919,822 583.491,144	6.9
55	569.920,7 583.473,468	56	569.920,743 583.464,269	9.199

Punct început	X / Y	Punct sfârşit	X / Y	Lungime segment
20	569.981,985 583.638,159	21	569.971,569 583.636,464	10.553
23	569.946,716 583.632,491	24	569.945,02 583.646,395	14.007
26	569.940,66 583.674,204	27	569.938,475 583.680,993	7.132
29	569.927,076 583.672,11	30	569.920,361 583.666,736	8.601
32	569.916,638 583.659,138	33	569.916,251 583.655,559	3.6
35	569.915,117 583.644,221	36	569.913,725 583.635,329	9.0
38	569.913,286 583.618,746	39	569.913,583 583.610,952	7.8
41	569.914,886 583.588,29	42	569.914,917 583.577,19	11.1
44	569.914,015 583.562,14	45	569.913,205 583.552,173	10.0
47	569.911,961 583.532,516	48	569.911,62 583.521,422	11.099
50	569.919,025 583.509,01	51	569.919,266 583.506,019	3.001
53	569.919,822 583.491,144	54	569.920,443 583.481,564	9.6
56	569.920,743 583.464,269	57	569.921,288 583.455,904	8.383

Punct început	X / Y	Punct sfârşit	X / Y	Lungime segment
21	569.971,569 583.636,464	22	569.962,558 583.635,446	9.068
24	569.945,02 583.646,395	25	569.941,338 583.667,518	21.442
27	569.938,475 583.680,993	28	569.932,647 583.676,348	7.453
30	569.920,361 583.666,736	31	569.916,813 583.664,135	4.399
33	569.916,251 583.655,559	34	569.915,513 583.650,007	5.601
36	569.913,725 583.635,329	37	569.913,243 583.628,346	7.0
39	569.913,583 583.610,952	40	569.914,388 583.598,778	12.201
42	569.914,917 583.577,19	43	569.914,85 583.569,19	8.0
45	569.913,205 583.552,173	46	569.912,893 583.543,978	8.201
48	569.911,62 583.521,422	49	569.910,651 583.511,368	10.101
51	569.919,266 583.506,019	52	569.919,894 583.498,044	8.0
54	569.920,443 583.481,564	55	569.920,7 583.473,468	8.1
57	569.921,288 583.455,904	1	569.921,418 583.453,902	2.006

** Lungimile segmentelor sunt determinate în planul de proiecţie Stereo 70 şi sunt rotunjite la 1 milimetru.
*** Distanţa dintre puncte este formată din segmente cumulate ce sunt mai mici decât valoarea 1 milimetru.

Document care conține date cu caracter personal, protejat de prevederile Regulamentului (UE) nr. 679/2016 și Legii 190/2018

DATE DESPRE IMOBILUL NR. 3890

Oficiul de Cadastru şi Publicitate Imobiliară NEAMT
Biroul de Cadastru şi Publicitate Imobiliară Bicaz

A. Partea I. Descrierea imobilului

TEREN Intravilan

Adresa: Loc. Huisurez, Jud. Neamt

Nr. Crt	Nr cadastral Nr. topografic	Suprafaţa* (mp)	Observaţii / Referinţe
A1	51467	788	Sector cadastral:124 Teren neimprejmuit; Radiere C1 si actualizare cu C2

Construcţii

Crt	Nr cadastral Nr. topografic	Adresa	Observaţii / Referinţe
A1.2		Loc. Huisurez, Jud. Neamt	Nr. niveluri:1; S. construita la sol:84 mp;

B. Partea II. Proprietari şi acte

Inscrieri privitoare la dreptul de proprietate şi alte drepturi reale		Referinţe
24641 / 20/12/2021		
Act Notarial nr. Act de dezmembrare aut. nr. 3136, din 16/12/2021 emis de NP Mirsu Maria;		
B1	Se infiinteaza cartea funciara 51467 a imobilului cu numarul cadastral 51467 / UAT Damuc, rezultat din dezmembrarea imobilului cu numarul cadastral 50624 inscris in cartea funciara 50624;	A1
24643 / 20/12/2021		
Act Notarial nr. Contract de donatie aut. nr. 3139, din 16/12/2021 emis de NP Mirsu Maria;		
B5	Intabulare, drept de PROPRIETATE, cu titlu de drept de donatie, ca bun propriu,, dobandit prin Conventie, cota actuala 1/1, cota initiala 1/1	A1
	1) **PÎNTEA VALENTIN**	
3890 / 22/02/2024		
Act Administrativ nr. 4070, din 17/05/2024 emis de Primaria com. Damuc;		
B6	Intabulare, drept de PROPRIETATE, dobandit prin Lege, cota actuala 1/1, cota initiala 1/1	A1.2
	1) **PÎNTEA VALENTIN**	

C. Partea III. SARCINI .

Inscrieri privind dezmembramintele dreptului de proprietate, drepturi reale de garanţie şi sarcini	Referinţe
NU SUNT	

Document care conține date cu caracter personal, protejat de prevederile Regulamentului (UE) nr. 679/2016 și Legii 190/2018

Anexa Nr. 1 La Partea I

Teren

Nr cadastral	Suprafaţa (mp)*	Observaţii / Referinţe
51467	788	Radiere C1 si actualizare cu C2

* Suprafaţa este determinată in planul de proiecţie Stereo 70.

DETALII LINIARE IMOBIL

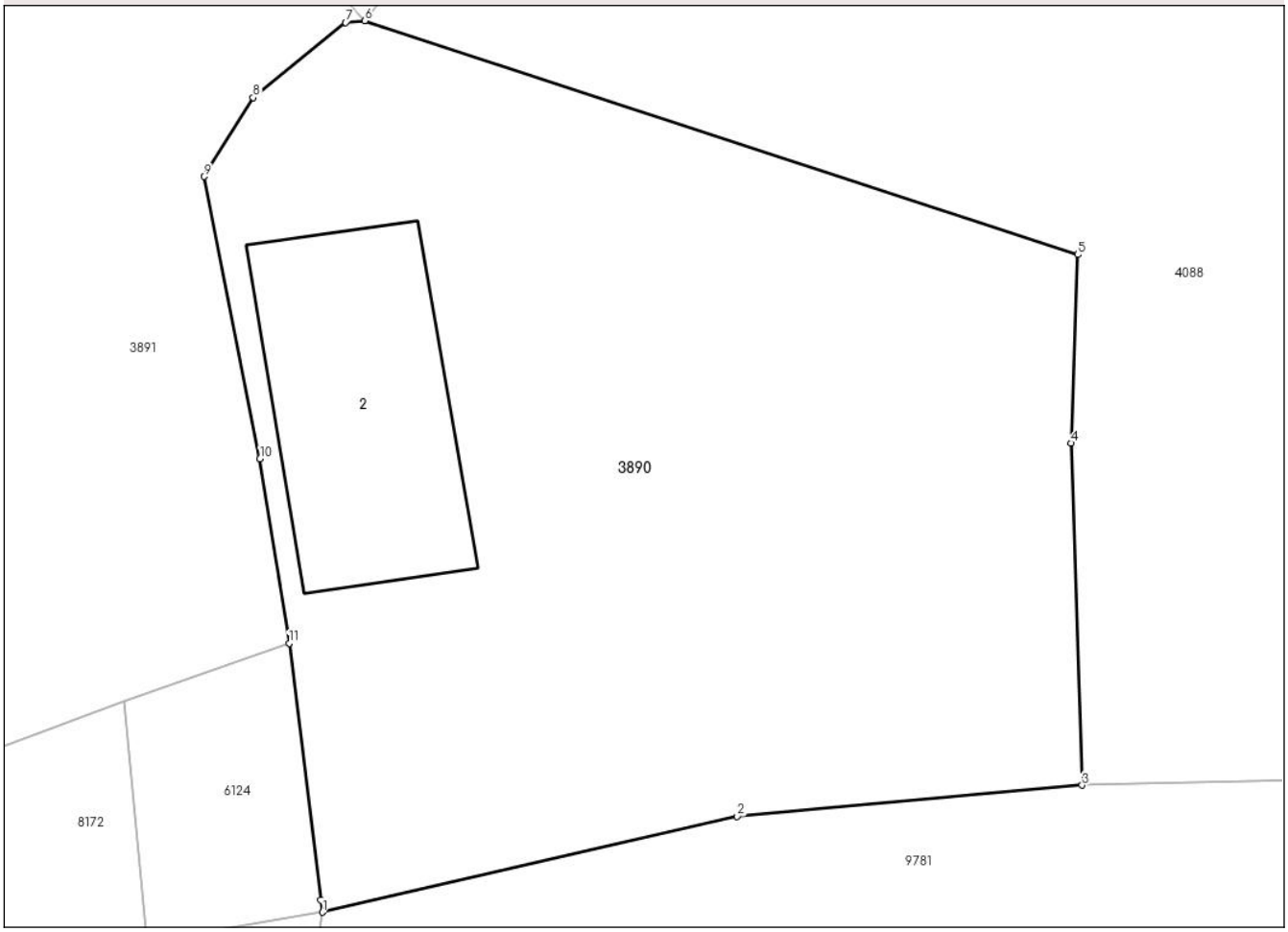

Date referitoare la teren

Crt	Categorie folosință	Intra vilan	Suprafaţa (mp)	Tarla	Parcelă	Nr. topo	Observaţii / Referinţe
1	curti constructii	DA	788	-	-	-	

Date referitoare la construcţii

Crt	Număr	Destinaţie construcţie	Supraf. (mp)	Situaţie juridică	Observaţii / Referinţe
A1.2		constructii anexa	84	Cu acte	Nr. niveluri:1; S. construita la sol:84 mp;

Lungime Segmente
1) Valorile lungimilor segmentelor sunt obţinute din proiecţie în plan.

Punct început	X / Y	Punct sfârşit	X / Y	Lungime segment (** (m)
1	569.711,679 583.404,967	2	569.726,985 583.408,505	15.71
2	569.726,985 583.408,505	3	569.739,714 583.409,65	12.78
3	569.739,714 583.409,65	4	569.739,307 583.422,256	12.613
4	569.739,307 583.422,256	5	569.739,549 583.429,211	6.959

Document care conține date cu caracter personal, protejat de prevederile Regulamentului (UE) nr. 679/2016 și Legii 190/2018

Punct început	X / Y	Punct sfârşit	X / Y	Lungime segment (** (m)
5	569.739,549 583.429,211	6	569.713,238 583.437,829	27.686
6	569.713,238 583.437,829	7	569.712,538 583.437,765	0.703
7	569.712,538 583.437,765	8	569.709,123 583.434,995	4.397
8	569.709,123 583.434,995	9	569.707,305 583.432,082	3.434
9	569.707,305 583.432,082	10	569.709,371 583.421,681	10.604
10	569.709,371 583.421,681	11	569.710,451 583.414,88	6.886
11	569.710,451 583.414,88	12	569.711,624 583.405,412	9.54
12	569.711,624 583.405,412	1	569.711,679 583.404,967	0.448

** Lungimile segmentelor sunt determinate în planul de proiecţie Stereo 70 şi sunt rotunjite la 1 milimetru.
*** Distanţa dintre puncte este formată din segmente cumulate ce sunt mai mici decât valoarea 1 milimetru.

Document care conține date cu caracter personal, protejat de prevederile Regulamentului (UE) nr. 679/2016 și Legii 190/2018

DATE DESPRE IMOBILUL NR. 3891

Oficiul de Cadastru şi Publicitate Imobiliară NEAMT
Biroul de Cadastru şi Publicitate Imobiliară Bicaz

A. Partea I. Descrierea imobilului

TEREN Intravilan

Adresa: Loc. Huisurez, Jud. Neamt, pct. 'Asau'

Nr. Crt	Nr cadastral Nr. topografic	Suprafaţa* (mp)	Observaţii / Referinţe
A1		2.100	Sector cadastral:124 Teren neimprejmuit;

Construcţii

Crt	Nr cadastral Nr. topografic	Adresa	Observaţii / Referinţe
A1.1		Loc. Huisurez, Jud. Neamt	Nr. niveluri:1; S. construita la sol:52 mp;
A1.2		Loc. Huisurez, Jud. Neamt	Nr. niveluri:1; S. construita la sol:36 mp;

B. Partea II. Proprietari şi acte

Inscrieri privitoare la dreptul de proprietate şi alte drepturi reale		Referinţe
3891 / 22/02/2024		
Act Administrativ nr. 3183, din 22/02/2024 emis de Primaria com. Damuc;		
B1	Inscrierea posesiei, drept de PROPRIETATE, dobandit prin Lege, cota actuala 1/1, cota initiala 1/1	A1
	1) **SCORUȘ SIMION**, DECEDAT DEFUNCT:Da	
Act Administrativ nr. 4070, din 17/05/2024 emis de Primaria com. Damuc;		
B2	Intabulare, drept de PROPRIETATE, dobandit prin Lege, cota actuala 1/1, cota initiala 1/1	A1.1, A1.2
	1) **SCORUȘ SIMION**, DECEDAT DEFUNCT:Da	

C. Partea III. SARCINI .

Inscrieri privind dezmembramintele dreptului de proprietate, drepturi reale de garanţie şi sarcini	Referinţe
NU SUNT	

Document care conține date cu caracter personal, protejat de prevederile Regulamentului (UE) nr. 679/2016 și Legii 190/2018

Anexa Nr. 1 La Partea I

Teren

Nr cadastral	Suprafaţa (mp)*	Observaţii / Referinţe
	2.100	

* Suprafaţa este determinată in planul de proiecţie Stereo 70.

DETALII LINIARE IMOBIL

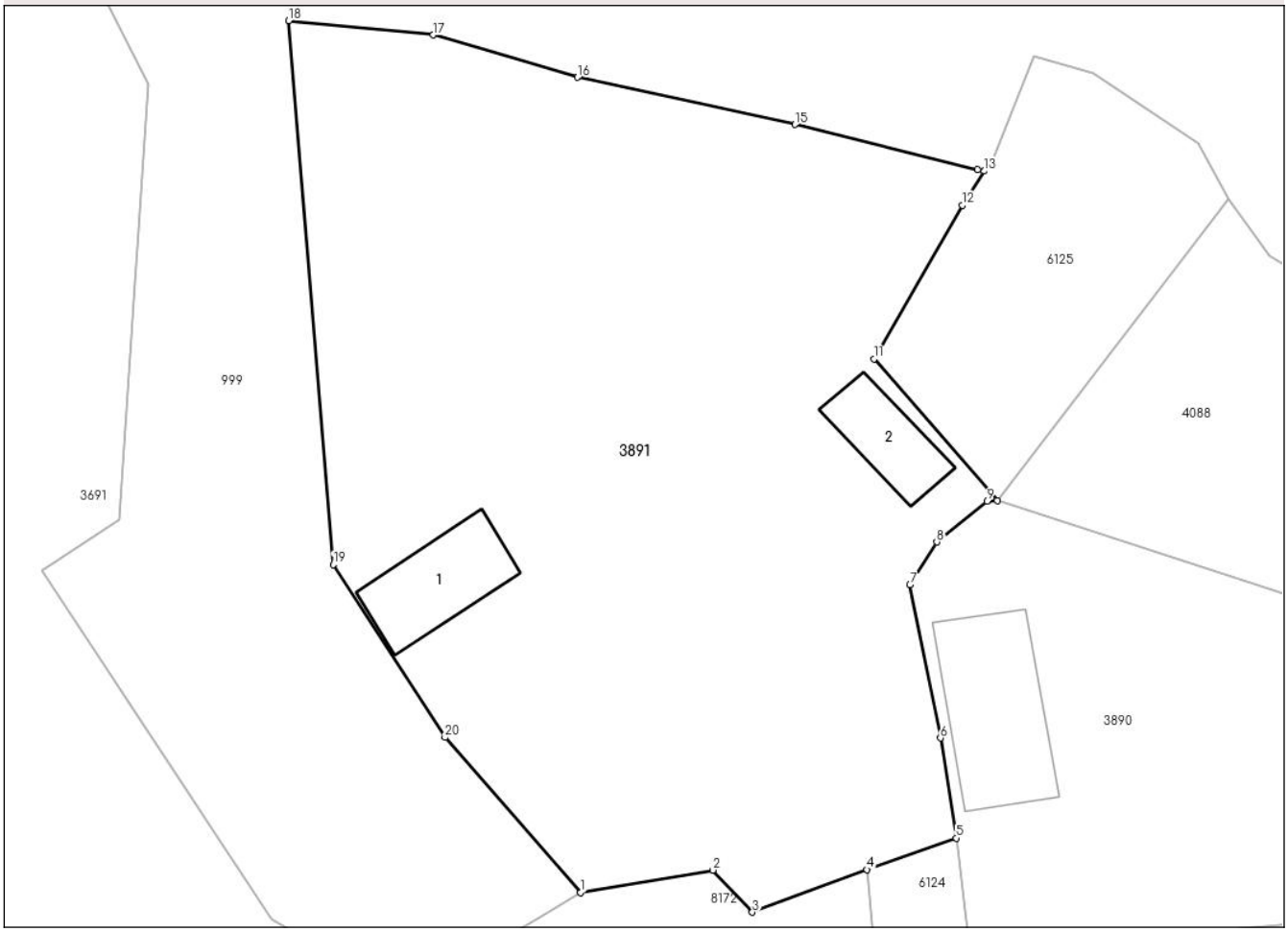

Date referitoare la teren

Crt	Categorie folosință	Intra vilan	Suprafaţa (mp)	Tarla	Parcelă	Nr. topo	Observaţii / Referinţe
1	curti constructii	DA	404	42	1461; 1459	-	
2	faneata	DA	1.696	42	1462; 1463; 1459	-	

Date referitoare la construcţii

Crt	Număr	Destinaţie construcţie	Supraf. (mp)	Situaţie juridică	Observaţii / Referinţe
A1.1		constructii de locuinte	52	Cu acte	Nr. niveluri:1; S. construita la sol:52 mp;
A1.2		constructii anexa	36	Cu acte	Nr. niveluri:1; S. construita la sol:36 mp;

Lungime Segmente

1) Valorile lungimilor segmentelor sunt obţinute din proiecţie în plan.

Punct început	X / Y	Punct sfârşit	X / Y	Lungime segment (** (m)
1	569.684,89 583.411,179	2	569.693,894 583.412,701	9.132
2	569.693,894 583.412,701	3	569.696,581 583.409,844	3.922

Document care conține date cu caracter personal, protejat de prevederile Regulamentului (UE) nr. 679/2016 și Legii 190/2018

Punct început	X / Y	Punct sfârşit	X / Y	Lungime segment (** (m)
3	569.696,581 583.409,844	4	569.704,376 583.412,743	8.317
4	569.704,376 583.412,743	5	569.710,451 583.414,88	6.44
5	569.710,451 583.414,88	6	569.709,371 583.421,681	6.886
6	569.709,371 583.421,681	7	569.707,305 583.432,082	10.604
7	569.707,305 583.432,082	8	569.709,123 583.434,995	3.434
8	569.709,123 583.434,995	9	569.712,538 583.437,765	4.397
9	569.712,538 583.437,765	10	569.713,238 583.437,829	0.703
10	569.713,238 583.437,829	11	569.704,861 583.447,449	12.756
11	569.704,861 583.447,449	12	569.710,858 583.457,875	12.028
12	569.710,858 583.457,875	13	569.712,364 583.460,206	2.775
13	569.712,364 583.460,206	14	569.711,9 583.460,31	0.476
14	569.711,9 583.460,31	15	569.699,48 583.463,37	12.791
15	569.699,48 583.463,37	16	569.684,68 583.466,57	15.142
16	569.684,68 583.466,57	17	569.674,87 583.469,45	10.224
17	569.674,87 583.469,45	18	569.665,05 583.470,42	9.868
18	569.665,05 583.470,42	19	569.668,061 583.433,467	37.075
19	569.668,061 583.433,467	20	569.675,668 583.421,714	14.0
20	569.675,668 583.421,714	1	569.684,89 583.411,179	14.001

**** Lungimile segmentelor sunt determinate în planul de proiecţie Stereo 70 şi sunt rotunjite la 1 milimetru.**
***** Distanţa dintre puncte este formată din segmente cumulate ce sunt mai mici decât valoarea 1 milimetru.**

Document care conține date cu caracter personal, protejat de prevederile Regulamentului (UE) nr. 679/2016 și Legii 190/2018

DATE DESPRE IMOBILUL NR. 3892

Oficiul de Cadastru şi Publicitate Imobiliară NEAMT
Biroul de Cadastru şi Publicitate Imobiliară Bicaz

A. Partea I. Descrierea imobilului

TEREN Intravilan

Adresa: Loc. Huisurez, Jud. Neamt, pct. 'Asau'

Nr. Crt	Nr cadastral Nr. topografic	Suprafaţa* (mp)	Observaţii / Referinţe
A1		7.979	Sector cadastral:124 Teren neimprejmuit;

Construcţii

Crt	Nr cadastral Nr. topografic	Adresa	Observaţii / Referinţe
A1.1		Loc. Huisurez, Jud. Neamt	Nr. niveluri:1; S. construita la sol:27 mp;

B. Partea II. Proprietari şi acte

Inscrieri privitoare la dreptul de proprietate şi alte drepturi reale		Referinţe
3892 / 22/02/2024		
Act Administrativ nr. 3184, din 22/02/2024 emis de Primaria com. Damuc;		
B1	Inscrierea posesiei, drept de PROPRIETATE, dobandit prin Lege, cota actuala 1/1, cota initiala 1/1	A1
	1) **SCORUȘ SIMION**, DECEDAT DEFUNCT:Da	
Act Administrativ nr. 4070, din 17/05/2024 emis de Primaria com. Damuc (Adeverinta nr. 3185 din 22.02.2024, eliberata de Primaria com. Damuc);		
B2	Intabulare, drept de PROPRIETATE, dobandit prin Lege, cota actuala 1/1, cota initiala 1/1	A1.1
	1) **SCORUȘ SIMION**, DECEDAT DEFUNCT:Da	

C. Partea III. SARCINI .

Inscrieri privind dezmembramintele dreptului de proprietate, drepturi reale de garanţie şi sarcini	Referinţe
NU SUNT	

Document care conține date cu caracter personal, protejat de prevederile Regulamentului (UE) nr. 679/2016 și Legii 190/2018

Anexa Nr. 1 La Partea I

Teren

Nr cadastral	Suprafaţa (mp)*	Observaţii / Referinţe
	7.979	

* Suprafaţa este determinată in planul de proiecţie Stereo 70.

DETALII LINIARE IMOBIL

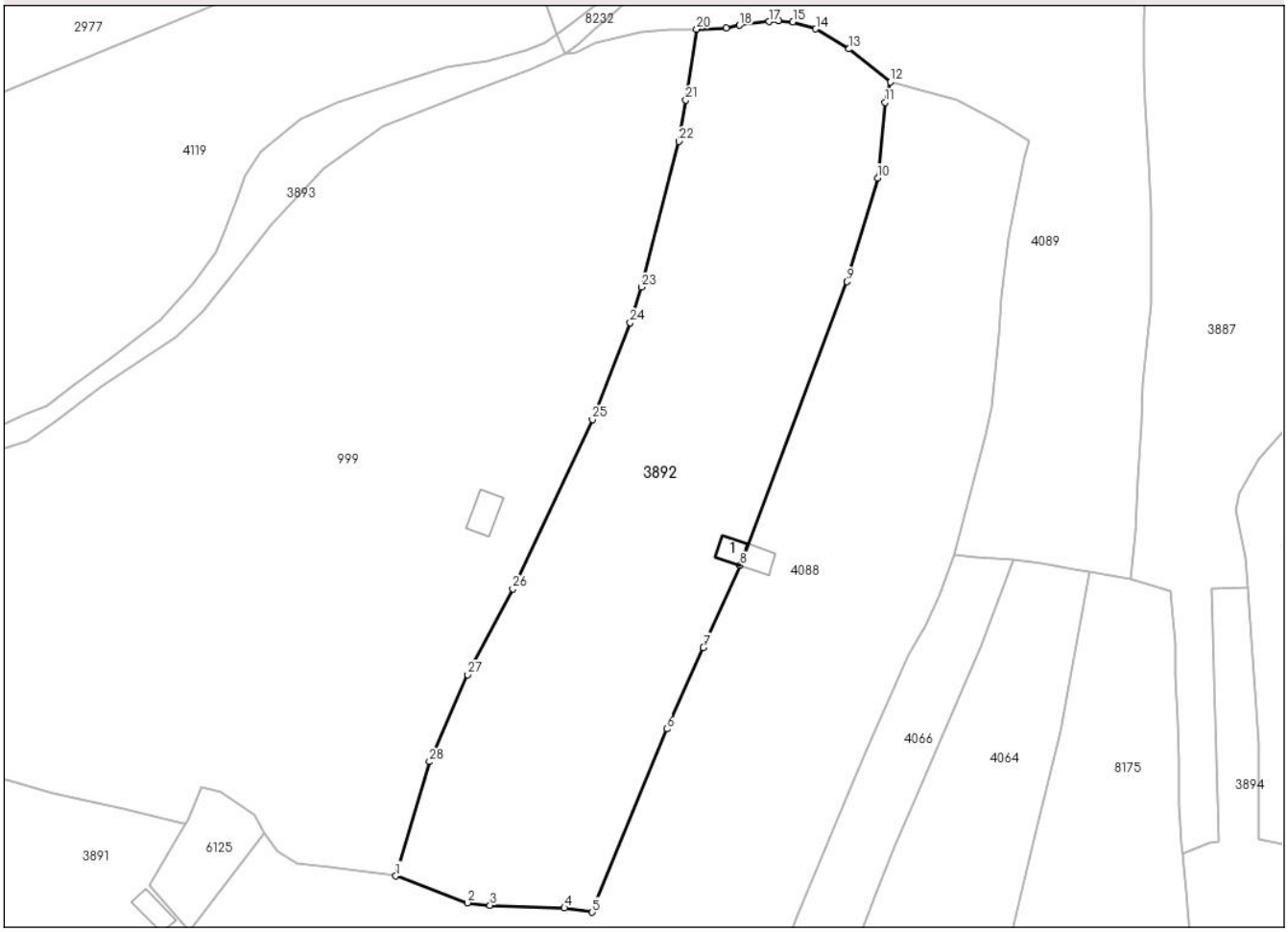

Date referitoare la teren

Crt	Categorie folosință	Intra vilan	Suprafaţa (mp)	Tarla	Parcelă	Nr. topo	Observaţii / Referinţe
1	faneata	DA	7.979	42	1452	-	

Date referitoare la construcţii

Crt	Număr	Destinaţie construcţie	Supraf. (mp)	Situaţie juridică	Observaţii / Referinţe
A1.1		constructii anexa	27	Cu acte	Nr. niveluri:1; S. construita la sol:27 mp;

Lungime Segmente

1) Valorile lungimilor segmentelor sunt obţinute din proiecţie în plan.

Punct început	X / Y	Punct sfârşit	X / Y	Lungime segment (** (m)
1	569.756,525 583.449,292	2	569.771,529 583.443,677	16.02
3	569.776,285 583.443,145	4	569.791,855 583.442,616	15.579
5	569.797,7 583.441,715	6	569.813,302 583.480,092	41.427
7	569.820,991 583.497,154	8	569.828,711 583.514,284	18.789

Punct început	X / Y	Punct sfârşit	X / Y	Lungime segment (** (m)
2	569.771,529 583.443,677	3	569.776,285 583.443,145	4.786
4	569.791,855 583.442,616	5	569.797,7 583.441,715	5.914
6	569.813,302 583.480,092	7	569.820,991 583.497,154	18.715
8	569.828,711 583.514,284	9	569.851,101 583.573,752	63.543

Document care conține date cu caracter personal, protejat de prevederile Regulamentului (UE) nr. 679/2016 și Legii 190/2018

Punct început	X / Y	Punct sfârşit	X / Y	Lungime segment (** (m)
9	569.851,101 583.573,752	10	569.857,524 583.595,445	22.624
11	569.859,136 583.611,282	12	569.860,173 583.615,568	4.41
13	569.851,529 583.622,492	14	569.844,546 583.626,674	8.139
15	569.839,744 583.628,174	16	569.836,847 583.628,397	2.906
17	569.834,741 583.628,194	18	569.828,579 583.627,434	6.209
19	569.825,776 583.626,901	20	569.819,576 583.626,649	6.205
21	569.817,3 583.611,78	22	569.815,83 583.603,14	8.764
23	569.807,97 583.572,62	24	569.805,64 583.565,13	7.844
25	569.797,74 583.544,88	26	569.781,06 583.509,4	39.205
27	569.771,6 583.491,46	28	569.763,58 583.473,23	19.916

Punct început	X / Y	Punct sfârşit	X / Y	Lungime segment (** (m)
10	569.857,524 583.595,445	11	569.859,136 583.611,282	15.919
12	569.860,173 583.615,568	13	569.851,529 583.622,492	11.075
14	569.844,546 583.626,674	15	569.839,744 583.628,174	5.031
16	569.836,847 583.628,397	17	569.834,741 583.628,194	2.116
18	569.828,579 583.627,434	19	569.825,776 583.626,901	2.853
20	569.819,576 583.626,649	21	569.817,3 583.611,78	15.042
22	569.815,83 583.603,14	23	569.807,97 583.572,62	31.516
24	569.805,64 583.565,13	25	569.797,74 583.544,88	21.736
26	569.781,06 583.509,4	27	569.771,6 583.491,46	20.281
28	569.763,58 583.473,23	1	569.756,525 583.449,292	24.956

** Lungimile segmentelor sunt determinate în planul de proiecţie Stereo 70 şi sunt rotunjite la 1 milimetru.
*** Distanţa dintre puncte este formată din segmente cumulate ce sunt mai mici decât valoarea 1 milimetru.

Document care conține date cu caracter personal, protejat de prevederile Regulamentului (UE) nr. 679/2016 și Legii 190/2018

DATE DESPRE IMOBILUL NR. 3893

Oficiul de Cadastru şi Publicitate Imobiliară NEAMT
Biroul de Cadastru şi Publicitate Imobiliară Bicaz

A. Partea I. Descrierea imobilului

TEREN Intravilan

Adresa: Loc. Huisurez, Jud. Neamt, pct. 'Damuc'

Nr. Crt	Nr cadastral Nr. topografic	Suprafaţa* (mp)	Observaţii / Referinţe
A1		1.438	Sector cadastral:124 Teren neimprejmuit;

B. Partea II. Proprietari şi acte

Inscrieri privitoare la dreptul de proprietate şi alte drepturi reale		Referinţe
3893 / 22/02/2024		
Act Normativ nr. 1356, din 27/12/2001 emis de GUVERNUL ROMANIEI (Adeverinta nr. 3186 din 22.02.2024 eliberata de Primaria com. Damuc);		
B1	Intabulare, drept de PROPRIETATE, dobandit prin Lege, cota actuala 1/1, cota initiala 1/1	A1
	1) **COMUNA DĂMUC**, CIF:2614422, DOMENIUL PUBLIC	

C. Partea III. SARCINI .

Inscrieri privind dezmembramintele dreptului de proprietate, drepturi reale de garanţie şi sarcini	Referinţe
NU SUNT	

Document care conține date cu caracter personal, protejat de prevederile Regulamentului (UE) nr. 679/2016 și Legii 190/2018

Anexa Nr. 1 La Partea I

Teren

Nr cadastral	Suprafaţa (mp)*	Observaţii / Referinţe
	1.438	

* Suprafaţa este determinată in planul de proiecţie Stereo 70.

DETALII LINIARE IMOBIL

Date referitoare la teren

Crt	Categorie folosinţă	Intra vilan	Suprafaţa (mp)	Tarla	Parcelă	Nr. topo	Observaţii / Referinţe
1	drum	DA	1.438	42	1471	-	DS 1471 - Domeniul public

Lungime Segmente

1) Valorile lungimilor segmentelor sunt obţinute din proiecţie în plan.

Punct început	X / Y	Punct sfârşit	X / Y	Lungime segment
1	569.626,02 583.535,63	2	569.619,357 583.551,313	17.04
4	569.625,905 583.559,162	5	569.630,978 583.559,628	5.094
7	569.642,405 583.555,113	8	569.653,81 583.541,93	17.432
10	569.660,38 583.536,23	11	569.662,749 583.535,355	2.525
13	569.679,243 583.540,306	14	569.685,206 583.544,328	7.193
16	569.710,34 583.562,25	17	569.716,057 583.567,58	7.816

Punct început	X / Y	Punct sfârşit	X / Y	Lungime segment
2	569.619,357 583.551,313	3	569.621,906 583.557,651	6.831
5	569.630,978 583.559,628	6	569.636,781 583.558,532	5.906
8	569.653,81 583.541,93	9	569.657,056 583.538,579	4.665
11	569.662,749 583.535,355	12	569.668,819 583.537,014	6.293
14	569.685,206 583.544,328	15	569.694,765 583.551,905	12.198
17	569.716,057 583.567,58	18	569.721,413 583.574,021	8.377

Punct început	X / Y	Punct sfârşit	X / Y	Lungime segment
3	569.621,906 583.557,651	4	569.625,905 583.559,162	4.275
6	569.636,781 583.558,532	7	569.642,405 583.555,113	6.582
9	569.657,056 583.538,579	10	569.660,38 583.536,23	4.07
12	569.668,819 583.537,014	13	569.679,243 583.540,306	10.931
15	569.694,765 583.551,905	16	569.710,34 583.562,25	18.698
18	569.721,413 583.574,021	19	569.730,34 583.585,74	14.732

Document care conține date cu caracter personal, protejat de prevederile Regulamentului (UE) nr. 679/2016 și Legii 190/2018

Punct început	X / Y	Punct sfârşit	X / Y	Lungime segment
19	569.730,34 583.585,74	20	569.741,296 583.597,325	15.945
22	569.771,276 583.613,229	23	569.784,699 583.618,111	14.283
25	569.790,126 583.625,437	26	569.787,75 583.623,845	2.86
28	569.775,867 583.619,944	29	569.767,147 583.618,759	8.8
31	569.744,384 583.611,43	32	569.736,584 583.607,683	8.653
34	569.724,784 583.595,954	35	569.723,169 583.590,906	5.3
37	569.718,823 583.579,936	38	569.713,964 583.573,207	8.3
40	569.697,213 583.558,0	41	569.688,857 583.551,977	10.3
43	569.678,791 583.546,01	44	569.672,665 583.543,058	6.8
46	569.661,13 583.541,693	47	569.656,167 583.544,883	5.9
49	569.649,051 583.554,396	50	569.645,015 583.557,983	5.4
52	569.634,027 583.563,293	53	569.628,326 583.565,163	6.0
55	569.616,192 583.562,917	56	569.611,764 583.559,827	5.4
58	569.610,725 583.550,234	59	569.617,72 583.541,69	11.042

Punct început	X / Y	Punct sfârşit	X / Y	Lungime segment
20	569.741,296 583.597,325	21	569.753,745 583.606,317	15.357
23	569.784,699 583.618,111	24	569.792,127 583.621,451	8.144
26	569.787,75 583.623,845	27	569.783,782 583.622,108	4.332
29	569.767,147 583.618,759	30	569.758,257 583.615,942	9.326
32	569.736,584 583.607,683	33	569.728,119 583.601,062	10.747
35	569.723,169 583.590,906	36	569.720,505 583.584,11	7.299
38	569.713,964 583.573,207	39	569.707,063 583.565,696	10.2
41	569.688,857 583.551,977	42	569.683,25 583.547,787	7.0
44	569.672,665 583.543,058	45	569.665,44 583.540,397	7.699
47	569.656,167 583.544,883	48	569.652,12 583.549,711	6.3
50	569.645,015 583.557,983	51	569.640,082 583.561,22	5.9
53	569.628,326 583.565,163	54	569.623,126 583.565,199	5.2
56	569.611,764 583.559,827	57	569.610,379 583.554,195	5.8
59	569.617,72 583.541,69	1	569.626,02 583.535,63	10.277

Punct început	X / Y	Punct sfârşit	X / Y	Lungime segment
21	569.753,745 583.606,317	22	569.771,276 583.613,229	18.844
24	569.792,127 583.621,451	25	569.790,126 583.625,437	4.46
27	569.783,782 583.622,108	28	569.775,867 583.619,944	8.205
30	569.758,257 583.615,942	31	569.744,384 583.611,43	14.588
33	569.728,119 583.601,062	34	569.724,784 583.595,954	6.1
36	569.720,505 583.584,11	37	569.718,823 583.579,936	4.5
39	569.707,063 583.565,696	40	569.697,213 583.558,0	12.5
42	569.683,25 583.547,787	43	569.678,791 583.546,01	4.8
45	569.665,44 583.540,397	46	569.661,13 583.541,693	4.501
48	569.652,12 583.549,711	49	569.649,051 583.554,396	5.601
51	569.640,082 583.561,22	52	569.634,027 583.563,293	6.4
54	569.623,126 583.565,199	55	569.616,192 583.562,917	7.3
57	569.610,379 583.554,195	58	569.610,725 583.550,234	3.976

**** Lungimile segmentelor sunt determinate în planul de proiecţie Stereo 70 şi sunt rotunjite la 1 milimetru.**
***** Distanţa dintre puncte este formată din segmente cumulate ce sunt mai mici decât valoarea 1 milimetru.**

Document care conține date cu caracter personal, protejat de prevederile Regulamentului (UE) nr. 679/2016 și Legii 190/2018

DATE DESPRE IMOBILUL NR. 3894

Oficiul de Cadastru şi Publicitate Imobiliară NEAMT
Biroul de Cadastru şi Publicitate Imobiliară Bicaz

A. Partea I. Descrierea imobilului

TEREN Intravilan

Adresa: Loc. Huisurez, Jud. Neamt, pct. 'Asau'

Nr. Crt	Nr cadastral Nr. topografic	Suprafaţa* (mp)	Observaţii / Referinţe
A1		1.888	Sector cadastral:124 Teren imprejmuit;

Construcţii

Crt	Nr cadastral Nr. topografic	Adresa	Observaţii / Referinţe
A1.1		Loc. Huisurez, Jud. Neamt	Nr. niveluri:2; S. construita la sol:126 mp; P+M
A1.2		Loc. Huisurez, Jud. Neamt	Nr. niveluri:1; S. construita la sol:43 mp;
A1.3		Loc. Huisurez, Jud. Neamt	Nr. niveluri:1; S. construita la sol:56 mp;

B. Partea II. Proprietari şi acte

Inscrieri privitoare la dreptul de proprietate şi alte drepturi reale		Referinţe
3894 / 22/02/2024		
Act Administrativ nr. 3101, din 22/02/2024 emis de Primaria com. Damuc;		
B1	Inscrierea posesiei, drept de PROPRIETATE, dobandit prin Lege, cota actuala 1/1, cota initiala 1/1	A1
	1) **BUTUNOI NICUȘOR** 2) **BUTUNOI ILEANA**	
Act Administrativ nr. 4070, din 17/05/2024 emis de Primaria com. Damuc;		
B2	Intabulare, drept de PROPRIETATE, dobandit prin Lege, cota actuala 1/1, cota initiala 1/1	A1.1, A1.2, A1.3
	1) **BUTUNOI NICUȘOR** 2) **BUTUNOI ILEANA**	

C. Partea III. SARCINI .

Inscrieri privind dezmembramintele dreptului de proprietate, drepturi reale de garanţie şi sarcini	Referinţe
NU SUNT	

Document care conține date cu caracter personal, protejat de prevederile Regulamentului (UE) nr. 679/2016 și Legii 190/2018

Anexa Nr. 1 La Partea I

Teren

Nr cadastral	Suprafaţa (mp)*	Observaţii / Referinţe
	1.888	

* Suprafaţa este determinată in planul de proiecţie Stereo 70.

DETALII LINIARE IMOBIL

Date referitoare la teren

Crt	Categorie folosință	Intra vilan	Suprafaţa (mp)	Tarla	Parcelă	Nr. topo	Observaţii / Referinţe
1	curti constructii	DA	853	42	1439	-	
2	pasune	DA	598	42	1439	-	
3	arabil	DA	437	42	1440	-	

Date referitoare la construcţii

Crt	Număr	Destinaţie construcţie	Supraf. (mp)	Situaţie juridică	Observaţii / Referinţe
A1.1		constructii de locuinte	126	Cu acte	Nr. niveluri:2; S. construita la sol:126 mp; P+M
A1.2		constructii anexa	43	Cu acte	Nr. niveluri:1; S. construita la sol:43 mp;
A1.3		constructii anexa	56	Cu acte	Nr. niveluri:1; S. construita la sol:56 mp;

Lungime Segmente

1) Valorile lungimilor segmentelor sunt obţinute din proiecţie în plan.

Punct început	X / Y	Punct sfârşit	X / Y	Lungime segment (** (m)
1	569.942,117 583.406,5	2	569.944,201 583.405,678	2.24

Punct început	X / Y	Punct sfârşit	X / Y	Lungime segment (** (m)
2	569.944,201 583.405,678	3	569.948,743 583.407,844	5.032

Document care conține date cu caracter personal, protejat de prevederile Regulamentului (UE) nr. 679/2016 și Legii 190/2018

Punct început	X / Y	Punct sfârşit	X / Y	Lungime segment (** (m)
3	569.948,743 583.407,844	4	569.954,254 583.408,19	5.522
5	569.955,204 583.414,048	6	569.955,897 583.426,449	12.42
7	569.956,042 583.426,432	8	569.957,629 583.434,825	8.542
9	569.955,274 583.435,53	10	569.954,884 583.435,717	0.433
11	569.953,011 583.439,688	12	569.951,637 583.447,466	7.898
13	569.950,964 583.454,212	14	569.947,584 583.454,914	3.452
15	569.937,47 583.457,111	16	569.937,337 583.477,018	19.907
17	569.935,093 583.509,744	18	569.927,655 583.509,404	7.446
19	569.929,084 583.456,478	20	569.927,047 583.456,121	2.068
21	569.921,418 583.453,902	22	569.922,18 583.446,14	7.799
23	569.923,085 583.437,088	24	569.923,378 583.434,452	2.652
25	569.923,54 583.432,987	26	569.925,101 583.421,007	12.081
27	569.926,059 583.411,213	28	569.935,858 583.409,25	9.994

Punct început	X / Y	Punct sfârşit	X / Y	Lungime segment (** (m)
4	569.954,254 583.408,19	5	569.955,204 583.414,048	5.935
6	569.955,897 583.426,449	7	569.956,042 583.426,432	0.146
8	569.957,629 583.434,825	9	569.955,274 583.435,53	2.458
10	569.954,884 583.435,717	11	569.953,011 583.439,688	4.391
12	569.951,637 583.447,466	13	569.950,964 583.454,212	6.779
14	569.947,584 583.454,914	15	569.937,47 583.457,111	10.35
16	569.937,337 583.477,018	17	569.935,093 583.509,744	32.803
18	569.927,655 583.509,404	19	569.929,084 583.456,478	52.945
20	569.927,047 583.456,121	21	569.921,418 583.453,902	6.051
22	569.922,18 583.446,14	23	569.923,085 583.437,088	9.097
24	569.923,378 583.434,452	25	569.923,54 583.432,987	1.474
26	569.925,101 583.421,007	27	569.926,059 583.411,213	9.841
28	569.935,858 583.409,25	1	569.942,117 583.406,5	6.836

** Lungimile segmentelor sunt determinate în planul de proiecţie Stereo 70 şi sunt rotunjite la 1 milimetru.
*** Distanţa dintre puncte este formată din segmente cumulate ce sunt mai mici decât valoarea 1 milimetru.

Document care conține date cu caracter personal, protejat de prevederile Regulamentului (UE) nr. 679/2016 și Legii 190/2018

DATE DESPRE IMOBILUL NR. 4048

Oficiul de Cadastru şi Publicitate Imobiliară NEAMT
Biroul de Cadastru şi Publicitate Imobiliară Bicaz

A. Partea I. Descrierea imobilului

TEREN Intravilan

Adresa: Loc. Huisurez, Jud. Neamt

Nr. Crt	Nr cadastral Nr. topografic	Suprafaţa* (mp)	Observaţii / Referinţe
A1	50573	2.350	Sector cadastral:124 Teren neimprejmuit;

B. Partea II. Proprietari şi acte

Inscrieri privitoare la dreptul de proprietate şi alte drepturi reale		Referinţe
9543 / 07/05/2014		
Act Notarial nr. Contract de vanzare aut.nr.295, din 06/05/2014 emis de NP Casapu Alexandru;		
B1	Intabulare, drept de PROPRIETATE, dobandit prin Conventie, cota actuala 1/1, cota initiala 1/1	A1
	1) **COVASAN NICOLAE** 2) **COVASAN IONELA**, -soti	
5607 / 08/03/2018		
Act Administrativ nr. dosar cadastru, din 13/03/2018 emis de PFA Amariei Elena-Magdalena;		
B2	Se noteaza repozitionarea imobilului cu id. 50573 UAT Damuc	A1

C. Partea III. SARCINI .

Inscrieri privind dezmembramintele dreptului de proprietate, drepturi reale de garanţie şi sarcini	Referinţe
NU SUNT	

Document care conține date cu caracter personal, protejat de prevederile Regulamentului (UE) nr. 679/2016 și Legii 190/2018

Anexa Nr. 1 La Partea I

Teren

Nr cadastral	Suprafaţa (mp)*	Observaţii / Referinţe
50573	2.350	

* Suprafaţa este determinată in planul de proiecţie Stereo 70.

DETALII LINIARE IMOBIL

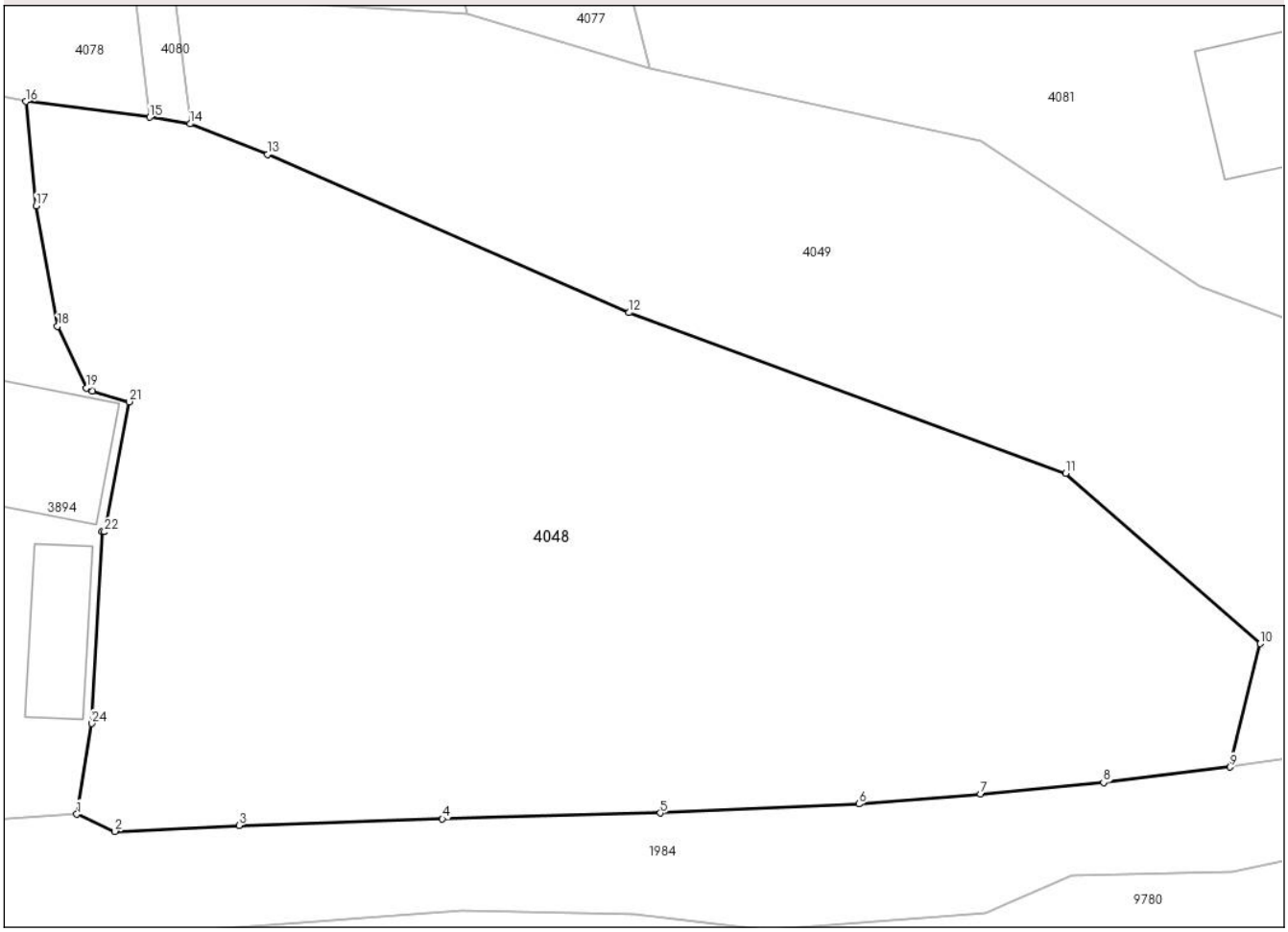

Date referitoare la teren

Crt	Categorie folosință	Intra vilan	Suprafaţa (mp)	Tarla	Parcelă	Nr. topo	Observaţii / Referinţe
1	faneata	DA	1.276	-	-	-	
2	pasune	DA	1.074	-	-	-	Pasune impadurita

Lungime Segmente

1) Valorile lungimilor segmentelor sunt obţinute din proiecţie în plan.

Punct început	X / Y	Punct sfârşit	X / Y	Lungime segment (** (m)
1	569.954,254 583.408,19	2	569.956,713 583.407,087	2.695
3	569.964,74 583.407,478	4	569.977,887 583.407,894	13.154
5	569.991,964 583.408,273	6	570.004,81 583.408,854	12.859
7	570.012,671 583.409,491	8	570.020,617 583.410,231	7.98

Punct început	X / Y	Punct sfârşit	X / Y	Lungime segment (** (m)
2	569.956,713 583.407,087	3	569.964,74 583.407,478	8.037
4	569.977,887 583.407,894	5	569.991,964 583.408,273	14.082
6	570.004,81 583.408,854	7	570.012,671 583.409,491	7.887
8	570.020,617 583.410,231	9	570.028,798 583.411,241	8.243

Document care conține date cu caracter personal, protejat de prevederile Regulamentului (UE) nr. 679/2016 și Legii 190/2018

Punct început	X / Y	Punct sfârşit	X / Y	Lungime segment (** (m)
9	570.028,798 583.411,241	10	570.030,75 583.419,204	8.199
11	570.018,171 583.430,205	12	569.989,954 583.440,584	30.065
13	569.966,581 583.450,792	14	569.961,575 583.452,767	5.382
15	569.958,964 583.453,202	16	569.950,964 583.454,212	8.064
17	569.951,637 583.447,466	18	569.953,011 583.439,688	7.898
19	569.954,884 583.435,717	20	569.955,274 583.435,53	0.433
21	569.957,629 583.434,825	22	569.956,042 583.426,432	8.542
23	569.955,897 583.426,449	24	569.955,204 583.414,048	12.42

Punct început	X / Y	Punct sfârşit	X / Y	Lungime segment (** (m)
10	570.030,75 583.419,204	11	570.018,171 583.430,205	16.711
12	569.989,954 583.440,584	13	569.966,581 583.450,792	25.505
14	569.961,575 583.452,767	15	569.958,964 583.453,202	2.647
16	569.950,964 583.454,212	17	569.951,637 583.447,466	6.779
18	569.953,011 583.439,688	19	569.954,884 583.435,717	4.391
20	569.955,274 583.435,53	21	569.957,629 583.434,825	2.458
22	569.956,042 583.426,432	23	569.955,897 583.426,449	0.146
24	569.955,204 583.414,048	1	569.954,254 583.408,19	5.935

** Lungimile segmentelor sunt determinate în planul de proiecţie Stereo 70 şi sunt rotunjite la 1 milimetru.
*** Distanţa dintre puncte este formată din segmente cumulate ce sunt mai mici decât valoarea 1 milimetru.

Document care conține date cu caracter personal, protejat de prevederile Regulamentului (UE) nr. 679/2016 și Legii 190/2018

DATE DESPRE IMOBILUL NR. 4049

Oficiul de Cadastru şi Publicitate Imobiliară NEAMT
Biroul de Cadastru şi Publicitate Imobiliară Bicaz

A. Partea I. Descrierea imobilului

TEREN Intravilan

Adresa: Loc. Huisurez, Jud. Neamt, pct. 'Asau'

Nr. Crt	Nr cadastral Nr. topografic	Suprafaţa* (mp)	Observaţii / Referinţe
A1		1.779	Sector cadastral:124 Teren neimprejmuit;

B. Partea II. Proprietari şi acte

Inscrieri privitoare la dreptul de proprietate şi alte drepturi reale		Referinţe
4049 / 29/05/2024		
Act Administrativ nr. 4086, din 29/05/2024 emis de Primaria com. Damuc;		
B1	Inscrierea posesiei, drept de PROPRIETATE, dobandit prin Lege, cota actuala 1/1, cota initiala 1/1	A1
	1) **ŢIFREA NICOLAE**	

C. Partea III. SARCINI .

Inscrieri privind dezmembramintele dreptului de proprietate, drepturi reale de garanţie şi sarcini	Referinţe
NU SUNT	

Document care conține date cu caracter personal, protejat de prevederile Regulamentului (UE) nr. 679/2016 și Legii 190/2018

Anexa Nr. 1 La Partea I

Teren

Nr cadastral	Suprafaţa (mp)*	Observaţii / Referinţe
	1.779	

* Suprafaţa este determinată in planul de proiecţie Stereo 70.

DETALII LINIARE IMOBIL

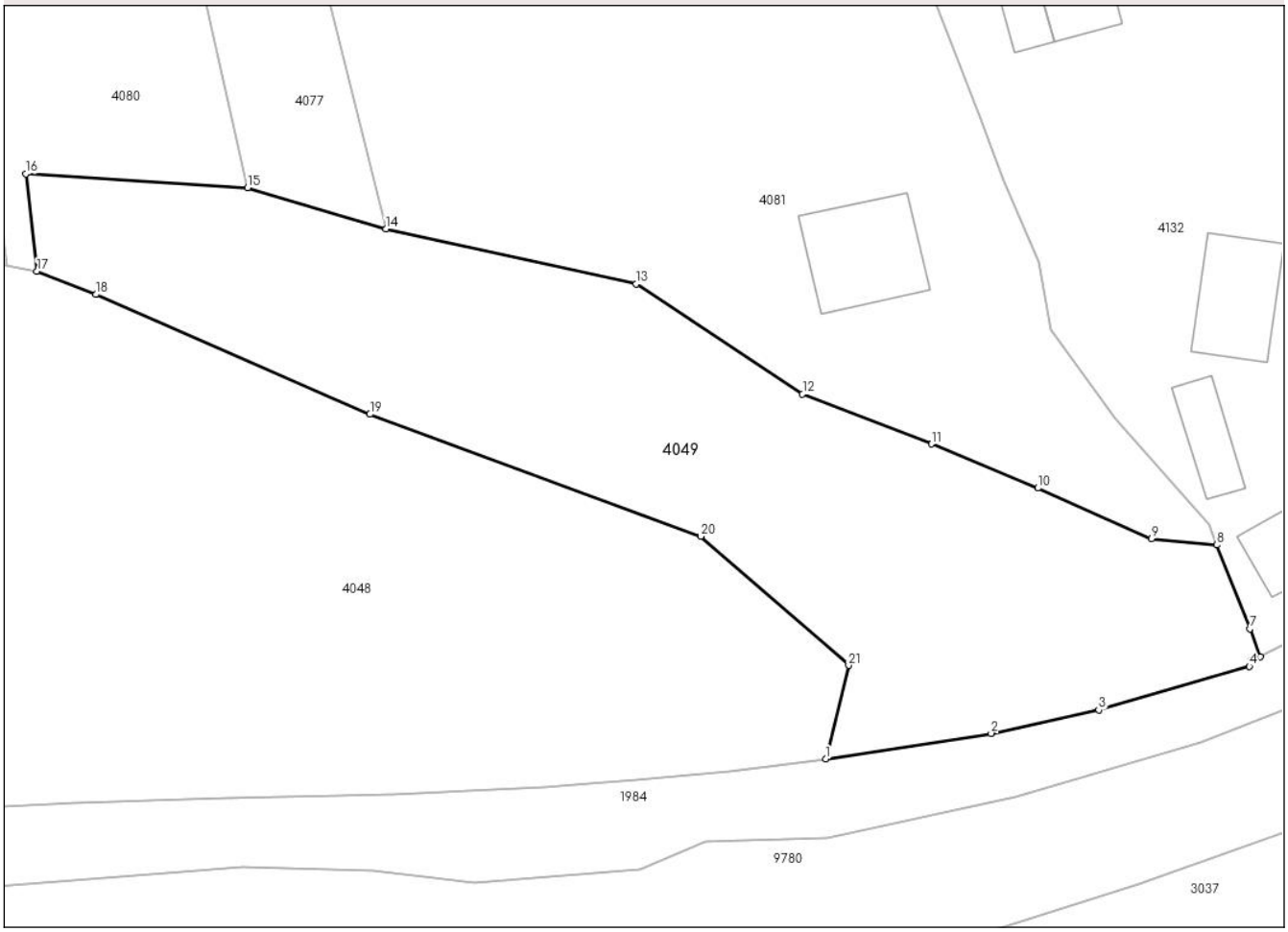

Date referitoare la teren

Crt	Categorie folosință	Intra vilan	Suprafaţa (mp)	Tarla	Parcelă	Nr. topo	Observaţii / Referinţe
1	pasune	DA	1.779	42	1437; 1435	-	

Lungime Segmente

1) Valorile lungimilor segmentelor sunt obţinute din proiecţie în plan.

Punct început	X / Y	Punct sfârşit	X / Y	Lungime segment (** (m)
1	570.028,798 583.411,241	2	570.042,907 583.413,424	14.277
3	570.052,082 583.415,421	4	570.064,929 583.419,12	13.369
5	570.065,098 583.419,559	6	570.065,848 583.419,945	0.844
7	570.064,953 583.422,331	8	570.062,15 583.429,459	7.659
9	570.056,576 583.430,003	10	570.046,885 583.434,298	10.6

Punct început	X / Y	Punct sfârşit	X / Y	Lungime segment (** (m)
2	570.042,907 583.413,424	3	570.052,082 583.415,421	9.39
4	570.064,929 583.419,12	5	570.065,098 583.419,559	0.47
6	570.065,848 583.419,945	7	570.064,953 583.422,331	2.548
8	570.062,15 583.429,459	9	570.056,576 583.430,003	5.6
10	570.046,885 583.434,298	11	570.037,839 583.438,066	9.799

Document care conține date cu caracter personal, protejat de prevederile Regulamentului (UE) nr. 679/2016 și Legii 190/2018

Punct început	X / Y	Punct sfârşit	X / Y	Lungime segment (** (m)
11	570.037,839 583.438,066	12	570.026,831 583.442,318	11.801
13	570.012,652 583.451,696	14	569.991,3 583.456,376	21.859
15	569.979,519 583.459,886	16	569.960,628 583.461,054	18.927
17	569.961,575 583.452,767	18	569.966,581 583.450,792	5.382
19	569.989,954 583.440,584	20	570.018,171 583.430,205	30.065
21	570.030,75 583.419,204	1	570.028,798 583.411,241	8.199

Punct început	X / Y	Punct sfârşit	X / Y	Lungime segment (** (m)
12	570.026,831 583.442,318	13	570.012,652 583.451,696	17.0
14	569.991,3 583.456,376	15	569.979,519 583.459,886	12.293
16	569.960,628 583.461,054	17	569.961,575 583.452,767	8.341
18	569.966,581 583.450,792	19	569.989,954 583.440,584	25.505
20	570.018,171 583.430,205	21	570.030,75 583.419,204	16.711

** Lungimile segmentelor sunt determinate în planul de proiecţie Stereo 70 şi sunt rotunjite la 1 milimetru.
*** Distanţa dintre puncte este formată din segmente cumulate ce sunt mai mici decât valoarea 1 milimetru.

Document care conține date cu caracter personal, protejat de prevederile Regulamentului (UE) nr. 679/2016 și Legii 190/2018

DATE DESPRE IMOBILUL NR. 4060

Oficiul de Cadastru şi Publicitate Imobiliară NEAMT
Biroul de Cadastru şi Publicitate Imobiliară Bicaz

A. Partea I. Descrierea imobilului

TEREN Intravilan

Adresa: Loc. Huisurez, Jud. Neamt, pct. 'Asau'

Nr. Crt	Nr cadastral Nr. topografic	Suprafaţa* (mp)	Observaţii / Referinţe
A1		224	Sector cadastral:124 Teren neimprejmuit;

B. Partea II. Proprietari şi acte

Inscrieri privitoare la dreptul de proprietate şi alte drepturi reale		Referinţe
4060 / 22/02/2024		
Act Administrativ nr. 3102, din 22/02/2024 emis de Primaria com. Damuc;		
B1	Inscrierea posesiei, drept de PROPRIETATE, dobandit prin Lege, cota actuala 1/1, cota initiala 1/1	A1
	1) **BUCUR NICOLAE** 2) **BUCUR ELENA** 3) **FOCŞA NICULIŢĂ-MARIAN** 4) **RADU IONEL** 5) **RADU MARIA**	

C. Partea III. SARCINI .

Inscrieri privind dezmembramintele dreptului de proprietate, drepturi reale de garanţie şi sarcini	Referinţe
NU SUNT	

Document care conține date cu caracter personal, protejat de prevederile Regulamentului (UE) nr. 679/2016 și Legii 190/2018

Anexa Nr. 1 La Partea I

Teren

Nr cadastral	Suprafaţa (mp)*	Observaţii / Referinţe
	224	

* Suprafaţa este determinată in planul de proiecţie Stereo 70.

DETALII LINIARE IMOBIL

Date referitoare la teren

Crt	Categorie folosință	Intra vilan	Suprafaţa (mp)	Tarla	Parcelă	Nr. topo	Observaţii / Referinţe
1	drum	DA	224	42	1413	-	Cale de acces

Lungime Segmente
1) Valorile lungimilor segmentelor sunt obţinute din proiecţie în plan.

Punct început	X / Y	Punct sfârşit	X / Y	Lungime segment (** (m)
1	570.144,752 583.466,421	2	570.148,503 583.469,39	4.784
2	570.148,503 583.469,39	3	570.147,078 583.473,04	3.918
3	570.147,078 583.473,04	4	570.134,145 583.492,919	23.716
4	570.134,145 583.492,919	5	570.139,07 583.500,89	9.37
5	570.139,07 583.500,89	6	570.141,74 583.504,923	4.837

Document care conține date cu caracter personal, protejat de prevederile Regulamentului (UE) nr. 679/2016 și Legii 190/2018

Punct început	X / Y	Punct sfârşit	X / Y	Lungime segment (** (m)
6	570.141,74 583.504,923	7	570.146,941 583.512,778	9.421
7	570.146,941 583.512,778	8	570.144,712 583.515,433	3.467
8	570.144,712 583.515,433	9	570.139,126 583.507,841	9.426
9	570.139,126 583.507,841	10	570.129,82 583.493,273	17.287
10	570.129,82 583.493,273	11	570.131,793 583.488,946	4.756
11	570.131,793 583.488,946	12	570.142,611 583.470,897	21.043
12	570.142,611 583.470,897	1	570.144,752 583.466,421	4.962

** Lungimile segmentelor sunt determinate în planul de proiecţie Stereo 70 şi sunt rotunjite la 1 milimetru.
*** Distanţa dintre puncte este formată din segmente cumulate ce sunt mai mici decât valoarea 1 milimetru.

Document care conține date cu caracter personal, protejat de prevederile Regulamentului (UE) nr. 679/2016 și Legii 190/2018

DATE DESPRE IMOBILUL NR. 4064

Oficiul de Cadastru şi Publicitate Imobiliară NEAMT
Biroul de Cadastru şi Publicitate Imobiliară Bicaz

A. Partea I. Descrierea imobilului

TEREN Intravilan

Adresa: Loc. Huisurez, Jud. Neamt, pct. 'Huisurez'

Nr. Crt	Nr cadastral Nr. topografic	Suprafaţa* (mp)	Observaţii / Referinţe
A1		2.187	Sector cadastral:124 Teren neimprejmuit;

B. Partea II. Proprietari şi acte

Inscrieri privitoare la dreptul de proprietate şi alte drepturi reale		Referinţe
4064 / 22/02/2024		
Hotarare Judecatoreasca nr. 1039, din 16/12/2020 emis de Judecatoria Bicaz;		
B1	Intabulare, drept de PROPRIETATE, dobandit prin Lege, cota actuala 1/1, cota initiala 1/1	A1
	1) **TOPLICEANU ANA**, DECEDAT DEFUNCT:Da 2) **TOPLICEANU NICOLAE**, DECEDAT DEFUNCT:Da	

C. Partea III. SARCINI .

Inscrieri privind dezmembramintele dreptului de proprietate, drepturi reale de garanţie şi sarcini	Referinţe
NU SUNT	

Document care conține date cu caracter personal, protejat de prevederile Regulamentului (UE) nr. 679/2016 și Legii 190/2018

Anexa Nr. 1 La Partea I

Teren

Nr cadastral	Suprafaţa (mp)*	Observaţii / Referinţe
	2.187	

* Suprafaţa este determinată in planul de proiecţie Stereo 70.

DETALII LINIARE IMOBIL

Date referitoare la teren

Crt	Categorie folosință	Intra vilan	Suprafaţa (mp)	Tarla	Parcelă	Nr. topo	Observaţii / Referinţe
1	pasune	DA	601	42	1448	-	
2	arabil	DA	1.586	42	1448; 1449	-	

Lungime Segmente
1) Valorile lungimilor segmentelor sunt obţinute din proiecţie în plan.

Punct început	X / Y	Punct sfârşit	X / Y	Lungime segment (** (m)
1	569.883,867 583.429,865	2	569.890,916 583.458,912	29.89
2	569.890,916 583.458,912	3	569.895,949 583.479,651	21.341
3	569.895,949 583.479,651	4	569.901,986 583.512,903	33.796
4	569.901,986 583.512,903	5	569.898,701 583.513,515	3.342

Document care conține date cu caracter personal, protejat de prevederile Regulamentului (UE) nr. 679/2016 și Legii 190/2018

Punct început	X / Y	Punct sfârşit	X / Y	Lungime segment (** (m)
5	569.898,701 583.513,515	6	569.894,699 583.514,261	4.071
6	569.894,699 583.514,261	7	569.891,915 583.514,674	2.814
7	569.891,915 583.514,674	8	569.886,112 583.515,535	5.867
8	569.886,112 583.515,535	9	569.879,186 583.497,322	19.485
9	569.879,186 583.497,322	10	569.870,954 583.478,624	20.43
10	569.870,954 583.478,624	11	569.864,882 583.464,237	15.616
11	569.864,882 583.464,237	12	569.861,263 583.455,663	9.306
12	569.861,263 583.455,663	13	569.856,826 583.444,749	11.781
13	569.856,826 583.444,749	14	569.853,377 583.435,362	10.001
14	569.853,377 583.435,362	15	569.852,579 583.433,249	2.259
15	569.852,579 583.433,249	16	569.853,396 583.430,856	2.529
16	569.853,396 583.430,856	17	569.860,076 583.426,708	7.863
17	569.860,076 583.426,708	18	569.873,976 583.427,998	13.96
18	569.873,976 583.427,998	1	569.883,867 583.429,865	10.066

** Lungimile segmentelor sunt determinate în planul de proiecţie Stereo 70 şi sunt rotunjite la 1 milimetru.
*** Distanţa dintre puncte este formată din segmente cumulate ce sunt mai mici decât valoarea 1 milimetru.

Document care conține date cu caracter personal, protejat de prevederile Regulamentului (UE) nr. 679/2016 și Legii 190/2018

DATE DESPRE IMOBILUL NR. 4066

Oficiul de Cadastru şi Publicitate Imobiliară NEAMT
Biroul de Cadastru şi Publicitate Imobiliară Bicaz

A. Partea I. Descrierea imobilului

TEREN Intravilan

Adresa: Loc. Huisurez, Jud. Neamt, pct. 'Huisurez'

Nr. Crt	Nr cadastral Nr. topografic	Suprafaţa* (mp)	Observaţii / Referinţe
A1		1.141	Sector cadastral:124 Teren imprejmuit;

B. Partea II. Proprietari şi acte

Inscrieri privitoare la dreptul de proprietate şi alte drepturi reale		Referinţe
4066 / 22/02/2024		
Act Administrativ nr. 4070, din 17/05/2024 emis de Primaria Comunei Damuc;		
B1	Inscrierea posesiei, drept de PROPRIETATE, dobandit prin Lege, cota actuala 1/1, cota initiala 1/1	A1
	1) **NEIDENTIFICAT NEIDENTIFICAT**, CIF:0000000000000	
Act Normativ nr. 7, din 13/03/1996 emis de Parlamentul Romaniei ((art.13));		
B2	Se noteaza mentiunea de proprietar neidentificat	A1

C. Partea III. SARCINI .

Inscrieri privind dezmembramintele dreptului de proprietate, drepturi reale de garanţie şi sarcini	Referinţe
NU SUNT	

Document care conține date cu caracter personal, protejat de prevederile Regulamentului (UE) nr. 679/2016 și Legii 190/2018

Anexa Nr. 1 La Partea I

Teren

Nr cadastral	Suprafaţa (mp)*	Observaţii / Referinţe
	1.141	

* Suprafaţa este determinată in planul de proiecţie Stereo 70.

DETALII LINIARE IMOBIL

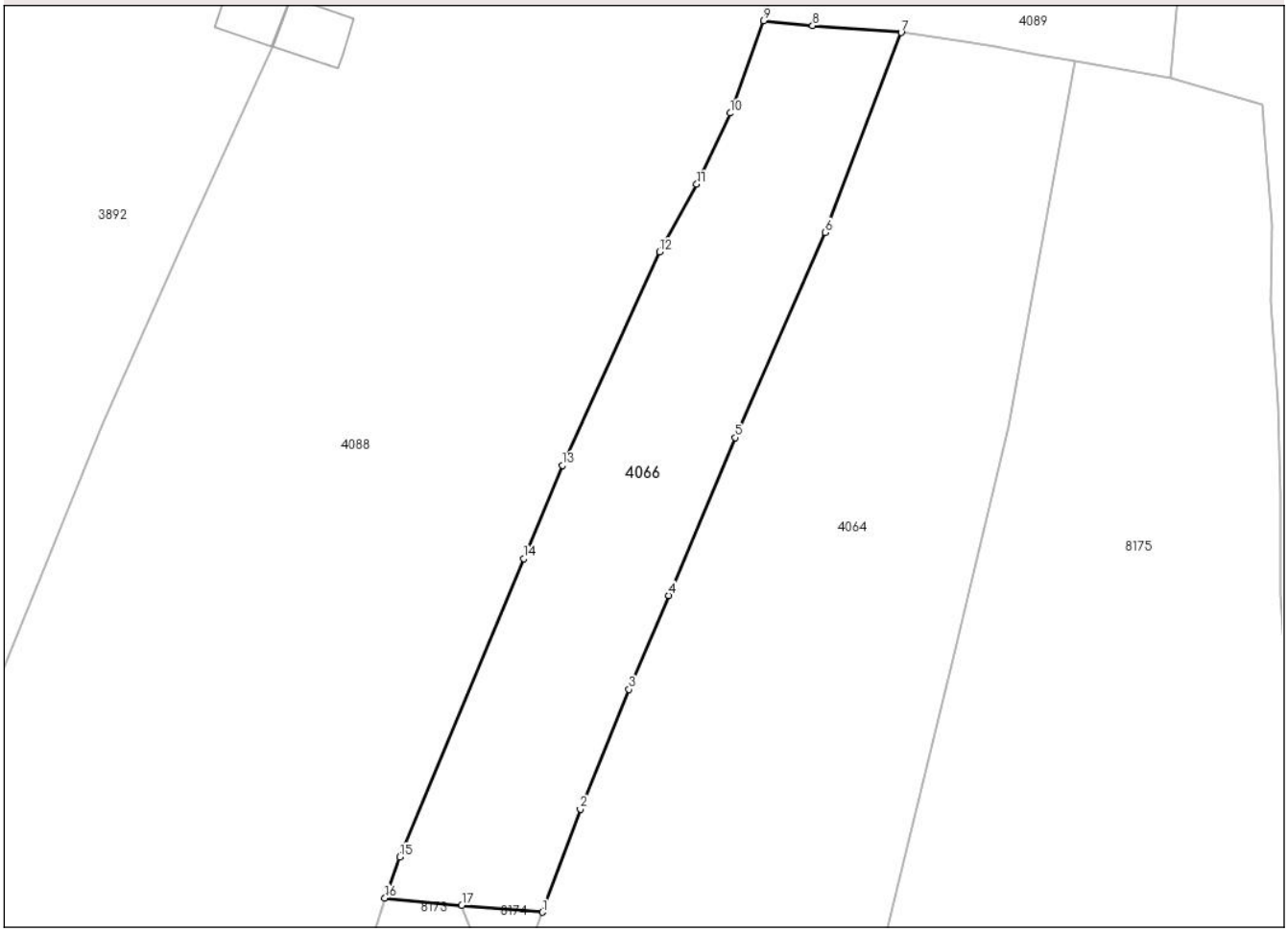

Date referitoare la teren

Crt	Categorie folosință	Intra vilan	Suprafaţa (mp)	Tarla	Parcelă	Nr. topo	Observaţii / Referinţe
1	pasune	DA	438	42	1447	-	
2	arabil	DA	703	42	1450	-	

Lungime Segmente
1) Valorile lungimilor segmentelor sunt obţinute din proiecţie în plan.

Punct început	X / Y	Punct sfârşit	X / Y	Lungime segment (** (m)
1	569.853,377 583.435,362	2	569.856,826 583.444,749	10.001
2	569.856,826 583.444,749	3	569.861,263 583.455,663	11.781
3	569.861,263 583.455,663	4	569.864,882 583.464,237	9.306
4	569.864,882 583.464,237	5	569.870,954 583.478,624	15.616

Document care conține date cu caracter personal, protejat de prevederile Regulamentului (UE) nr. 679/2016 și Legii 190/2018

Punct început	X / Y	Punct sfârşit	X / Y	Lungime segment (** (m)
5	569.870,954 583.478,624	6	569.879,186 583.497,322	20.43
6	569.879,186 583.497,322	7	569.886,112 583.515,535	19.485
7	569.886,112 583.515,535	8	569.878,035 583.516,166	8.102
8	569.878,035 583.516,166	9	569.873,54 583.516,616	4.517
9	569.873,54 583.516,616	10	569.870,499 583.508,199	8.95
10	569.870,499 583.508,199	11	569.867,45 583.501,706	7.173
11	569.867,45 583.501,706	12	569.864,05 583.495,538	7.043
12	569.864,05 583.495,538	13	569.855,22 583.476,093	21.356
13	569.855,22 583.476,093	14	569.851,678 583.467,572	9.228
14	569.851,678 583.467,572	15	569.840,374 583.440,382	29.446
15	569.840,374 583.440,382	16	569.839,004 583.436,661	3.965
16	569.839,004 583.436,661	17	569.846,017 583.436,006	7.044
17	569.846,017 583.436,006	1	569.853,377 583.435,362	7.388

** Lungimile segmentelor sunt determinate în planul de proiecţie Stereo 70 şi sunt rotunjite la 1 milimetru.
*** Distanţa dintre puncte este formată din segmente cumulate ce sunt mai mici decât valoarea 1 milimetru.

Document care conține date cu caracter personal, protejat de prevederile Regulamentului (UE) nr. 679/2016 și Legii 190/2018

DATE DESPRE IMOBILUL NR. 4069

Oficiul de Cadastru şi Publicitate Imobiliară NEAMT
Biroul de Cadastru şi Publicitate Imobiliară Bicaz

A. Partea I. Descrierea imobilului

TEREN Intravilan

Adresa: Loc. Huisurez, Jud. Neamt, pct. 'Asau'

Nr. Crt	Nr cadastral Nr. topografic	Suprafaţa* (mp)	Observaţii / Referinţe
A1		1.420	Sector cadastral:124 Teren imprejmuit;

Construcţii

Crt	Nr cadastral Nr. topografic	Adresa	Observaţii / Referinţe
A1.1		Loc. Huisurez, Jud. Neamt	Nr. niveluri:2; S. construita la sol:142 mp; P+M
A1.2		Loc. Huisurez, Jud. Neamt	Nr. niveluri:1; S. construita la sol:49 mp;
A1.3		Loc. Huisurez, Jud. Neamt	Nr. niveluri:1; S. construita la sol:16 mp;

B. Partea II. Proprietari şi acte

Inscrieri privitoare la dreptul de proprietate şi alte drepturi reale		Referinţe
4069 / 22/02/2024		
Act Administrativ nr. 3104, din 22/02/2024 emis de Primaria com. Damuc;		
B1	Inscrierea posesiei, drept de PROPRIETATE, dobandit prin Lege, cota actuala 1/1, cota initiala 1/1	A1
	1) **OLARIU ION** 2) **OLARIU IOANA**	
Act Administrativ nr. 4070, din 17/05/2024 emis de Primaria com. Damuc;		
B2	Intabulare, drept de PROPRIETATE, dobandit prin Lege, cota actuala 1/1, cota initiala 1/1	A1.1, A1.2, A1.3
	1) **OLARIU ION** 2) **OLARIU IOANA**	

C. Partea III. SARCINI .

Inscrieri privind dezmembramintele dreptului de proprietate, drepturi reale de garanţie şi sarcini	Referinţe
NU SUNT	

Document care conține date cu caracter personal, protejat de prevederile Regulamentului (UE) nr. 679/2016 și Legii 190/2018

Anexa Nr. 1 La Partea I

Teren

Nr cadastral	Suprafaţa (mp)*	Observaţii / Referinţe
	1.420	

* Suprafaţa este determinată in planul de proiecţie Stereo 70.

DETALII LINIARE IMOBIL

Date referitoare la teren

Crt	Categorie folosință	Intra vilan	Suprafaţa (mp)	Tarla	Parcelă	Nr. topo	Observaţii / Referinţe
1	curti constructii	DA	1.420	42	1411; 1412; 1413	-	

Date referitoare la construcţii

Crt	Număr	Destinaţie construcţie	Supraf. (mp)	Situaţie juridică	Observaţii / Referinţe
A1.1		constructii de locuinte	142	Cu acte	Nr. niveluri:2; S. construita la sol:142 mp; P+M
A1.2		constructii anexa	49	Cu acte	Nr. niveluri:1; S. construita la sol:49 mp;
A1.3		constructii anexa	16	Cu acte	Nr. niveluri:1; S. construita la sol:16 mp;

Lungime Segmente

1) Valorile lungimilor segmentelor sunt obţinute din proiecţie în plan.

Punct început	X / Y	Punct sfârşit	X / Y	Lungime segment (** (m)
1	570.148,503 583.469,39	2	570.152,436 583.471,987	4.713
2	570.152,436 583.471,987	3	570.159,836 583.476,269	8.55

Document care conține date cu caracter personal, protejat de prevederile Regulamentului (UE) nr. 679/2016 și Legii 190/2018

Punct început	X / Y	Punct sfârşit	X / Y	Lungime segment (** (m)
3	570.159,836 583.476,269	4	570.164,351 583.478,731	5.143
4	570.164,351 583.478,731	5	570.168,214 583.481,646	4.839
5	570.168,214 583.481,646	6	570.182,087 583.490,01	16.199
6	570.182,087 583.490,01	7	570.171,079 583.506,838	20.109
7	570.171,079 583.506,838	8	570.162,802 583.518,2	14.057
8	570.162,802 583.518,2	9	570.156,344 583.527,695	11.483
9	570.156,344 583.527,695	10	570.155,087 583.526,944	1.464
10	570.155,087 583.526,944	11	570.152,963 583.525,453	2.595
11	570.152,963 583.525,453	12	570.150,385 583.519,869	6.15
12	570.150,385 583.519,869	13	570.146,941 583.512,778	7.883
13	570.146,941 583.512,778	14	570.141,74 583.504,923	9.421
14	570.141,74 583.504,923	15	570.139,07 583.500,89	4.837
15	570.139,07 583.500,89	16	570.134,145 583.492,919	9.37
16	570.134,145 583.492,919	17	570.147,078 583.473,04	23.716
17	570.147,078 583.473,04	1	570.148,503 583.469,39	3.918

** Lungimile segmentelor sunt determinate în planul de proiecţie Stereo 70 şi sunt rotunjite la 1 milimetru.
*** Distanţa dintre puncte este formată din segmente cumulate ce sunt mai mici decât valoarea 1 milimetru.

Document care conține date cu caracter personal, protejat de prevederile Regulamentului (UE) nr. 679/2016 și Legii 190/2018

DATE DESPRE IMOBILUL NR. 4077

Oficiul de Cadastru şi Publicitate Imobiliară NEAMT
Biroul de Cadastru şi Publicitate Imobiliară Bicaz

A. Partea I. Descrierea imobilului

TEREN Intravilan

Adresa: Loc. Huisurez, Jud. Neamt, pct. 'Damuc'

Nr. Crt	Nr cadastral Nr. topografic	Suprafaţa* (mp)	Observaţii / Referinţe
A1		721	Sector cadastral:124 Teren neimprejmuit;

B. Partea II. Proprietari şi acte

Inscrieri privitoare la dreptul de proprietate şi alte drepturi reale		Referinţe
4077 / 22/02/2024		
Act Administrativ nr. 4070, din 17/05/2024 emis de Primaria com. Damuc;		
B1	Inscrierea posesiei, drept de PROPRIETATE, dobandit prin Lege, cota actuala 1/1, cota initiala 1/1	A1
	1) **NEIDENTIFICAT NEIDENTIFICAT**, CIF:0000000000000	
Act Normativ nr. 7, din 13/03/1996 emis de Parlamentul Romaniei ((art.13));		
B2	Se noteaza mentiunea de proprietar neidentificat	A1

C. Partea III. SARCINI .

Inscrieri privind dezmembramintele dreptului de proprietate, drepturi reale de garanţie şi sarcini	Referinţe
NU SUNT	

Document care conține date cu caracter personal, protejat de prevederile Regulamentului (UE) nr. 679/2016 și Legii 190/2018

Anexa Nr. 1 La Partea I

Teren

Nr cadastral	Suprafaţa (mp)*	Observaţii / Referinţe
	721	

* Suprafaţa este determinată in planul de proiecţie Stereo 70.

DETALII LINIARE IMOBIL

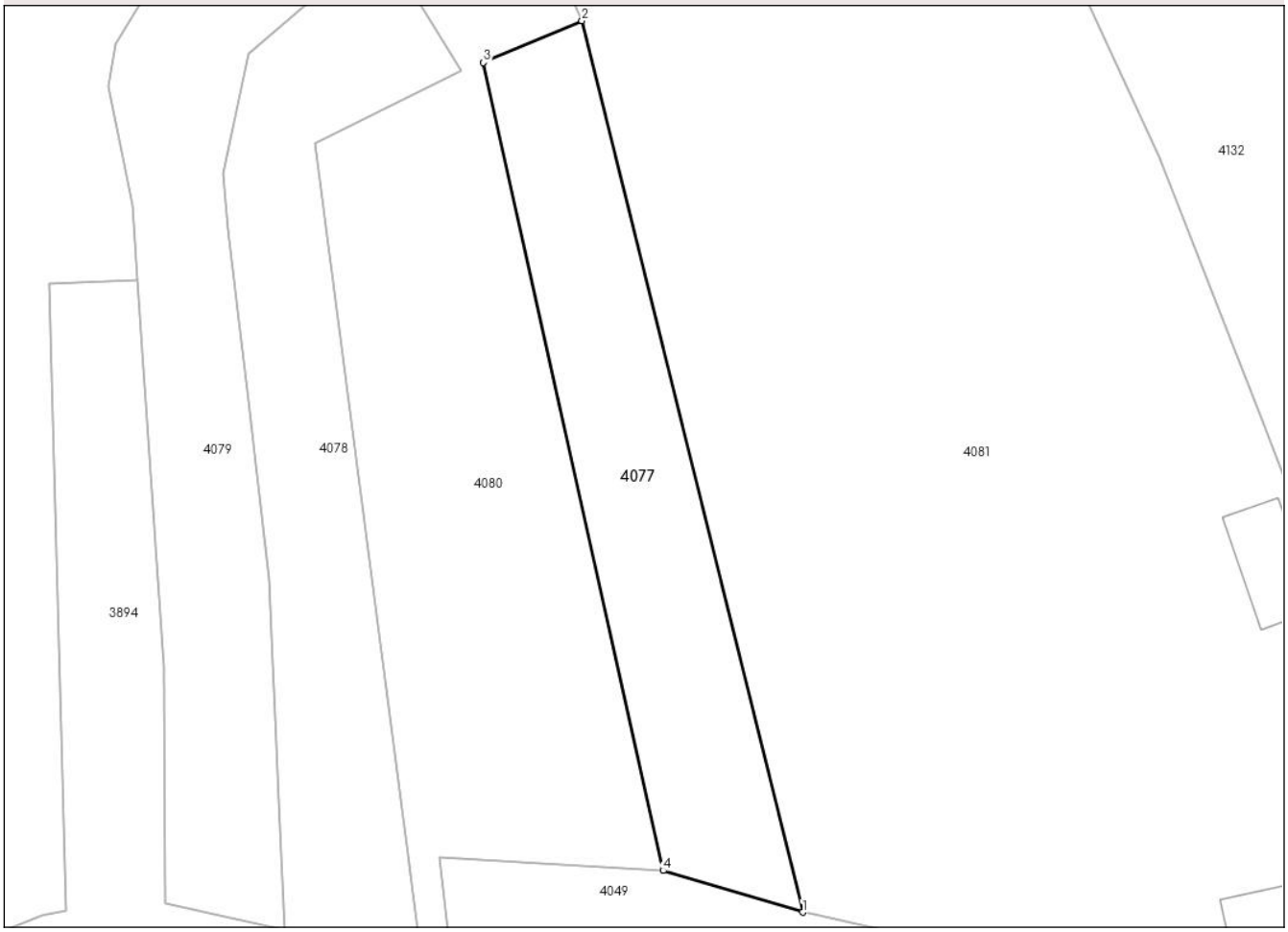

Date referitoare la teren

Crt	Categorie folosință	Intra vilan	Suprafaţa (mp)	Tarla	Parcelă	Nr. topo	Observaţii / Referinţe
1	faneata	DA	721	42	1435; 1433	-	

Lungime Segmente
1) Valorile lungimilor segmentelor sunt obţinute din proiecţie în plan.

Punct început	X / Y	Punct sfârşit	X / Y	Lungime segment (** (m)
1	569.991,3 583.456,376	2	569.972,641 583.531,581	77.485
2	569.972,641 583.531,581	3	569.964,322 583.528,055	9.035
3	569.964,322 583.528,055	4	569.979,519 583.459,886	69.842
4	569.979,519 583.459,886	1	569.991,3 583.456,376	12.293

**** Lungimile segmentelor sunt determinate în planul de proiecţie Stereo 70 şi sunt rotunjite la 1 milimetru.**

Document care conține date cu caracter personal, protejat de prevederile Regulamentului (UE) nr. 679/2016 și Legii 190/2018

***** Distanţa dintre puncte este formată din segmente cumulate ce sunt mai mici decât valoarea 1 milimetru.**

DATE DESPRE IMOBILUL NR. 4078

Oficiul de Cadastru şi Publicitate Imobiliară NEAMT
Biroul de Cadastru şi Publicitate Imobiliară Bicaz

A. Partea I. Descrierea imobilului

TEREN Intravilan

Adresa: Loc. Huisurez, Jud. Neamt, pct. 'Damuc'

Nr. Crt	Nr cadastral Nr. topografic	Suprafaţa* (mp)	Observaţii / Referinţe
A1		799	Sector cadastral:124 Teren neimprejmuit;

B. Partea II. Proprietari şi acte

Inscrieri privitoare la dreptul de proprietate şi alte drepturi reale		Referinţe
4078 / 22/02/2024		
Act Administrativ nr. 4070, din 17/05/2024 emis de Primaria Comunei Damuc;		
B1	Inscrierea posesiei, drept de PROPRIETATE, dobandit prin Lege, cota actuala 1/1, cota initiala 1/1	A1
	1) **NEIDENTIFICAT NEIDENTIFICAT**, CIF:0000000000000	
Act Normativ nr. 7, din 13/03/1996 emis de Parlamentul Romaniei ((art.13));		
B2	Se noteaza mentiunea de proprietar neidentificat	A1

C. Partea III. SARCINI .

Inscrieri privind dezmembramintele dreptului de proprietate, drepturi reale de garanţie şi sarcini	Referinţe
NU SUNT	

Document care conține date cu caracter personal, protejat de prevederile Regulamentului (UE) nr. 679/2016 și Legii 190/2018

Anexa Nr. 1 La Partea I

Teren

Nr cadastral	Suprafaţa (mp)*	Observaţii / Referinţe
	799	

* Suprafaţa este determinată in planul de proiecţie Stereo 70.

DETALII LINIARE IMOBIL

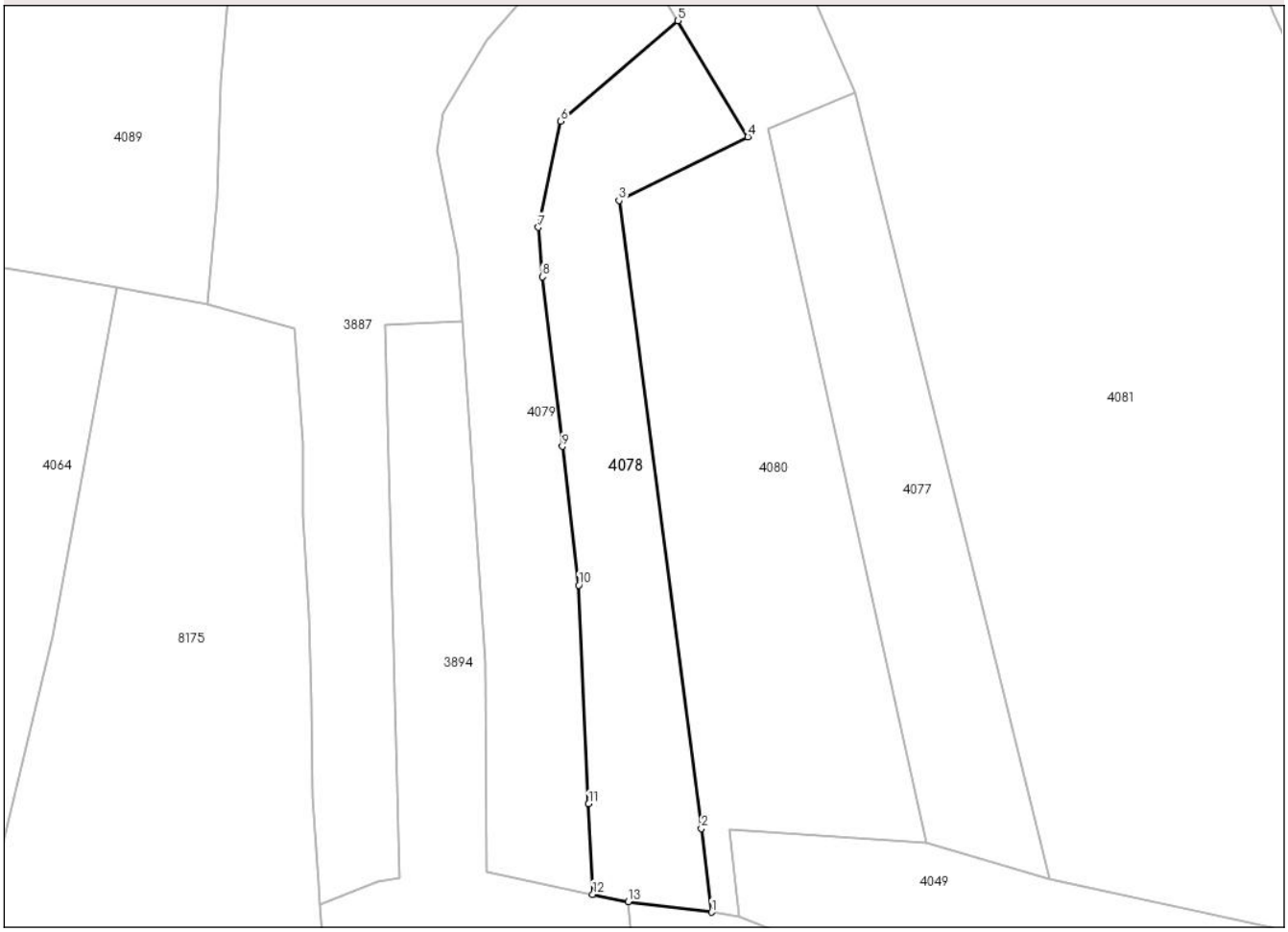

Date referitoare la teren

Crt	Categorie folosință	Intra vilan	Suprafaţa (mp)	Tarla	Parcelă	Nr. topo	Observaţii / Referinţe
1	faneata	DA	799	42	1435; 1432	-	

Lungime Segmente
1) Valorile lungimilor segmentelor sunt obţinute din proiecţie în plan.

Punct început	X / Y	Punct sfârşit	X / Y	Lungime segment (** (m)
1	569.958,964 583.453,202	2	569.957,983 583.461,218	8.076
2	569.957,983 583.461,218	3	569.950,097 583.521,247	60.545
3	569.950,097 583.521,247	4	569.962,432 583.527,331	13.754
4	569.962,432 583.527,331	5	569.955,744 583.538,443	12.969
5	569.955,744 583.538,443	6	569.944,508 583.528,836	14.783

Document care conține date cu caracter personal, protejat de prevederile Regulamentului (UE) nr. 679/2016 și Legii 190/2018

Punct început	X / Y	Punct sfârşit	X / Y	Lungime segment (** (m)
6	569.944,508 583.528,836	7	569.942,362 583.518,684	10.376
7	569.942,362 583.518,684	8	569.942,761 583.513,961	4.74
8	569.942,761 583.513,961	9	569.944,672 583.497,746	16.327
9	569.944,672 583.497,746	10	569.946,237 583.484,475	13.363
10	569.946,237 583.484,475	11	569.947,19 583.463,566	20.931
11	569.947,19 583.463,566	12	569.947,584 583.454,914	8.661
12	569.947,584 583.454,914	13	569.950,964 583.454,212	3.452
13	569.950,964 583.454,212	1	569.958,964 583.453,202	8.064

** Lungimile segmentelor sunt determinate în planul de proiecţie Stereo 70 şi sunt rotunjite la 1 milimetru.
*** Distanţa dintre puncte este formată din segmente cumulate ce sunt mai mici decât valoarea 1 milimetru.

Document care conține date cu caracter personal, protejat de prevederile Regulamentului (UE) nr. 679/2016 și Legii 190/2018

DATE DESPRE IMOBILUL NR. 4079

Oficiul de Cadastru şi Publicitate Imobiliară NEAMT
Biroul de Cadastru şi Publicitate Imobiliară Bicaz

A. Partea I. Descrierea imobilului

TEREN Intravilan

Adresa: Loc. Huisurez, Jud. Neamt, pct. 'Damuc'

Nr. Crt	Nr cadastral Nr. topografic	Suprafaţa* (mp)	Observaţii / Referinţe
A1		901	Sector cadastral:124 Teren neimprejmuit;

B. Partea II. Proprietari şi acte

Inscrieri privitoare la dreptul de proprietate şi alte drepturi reale		Referinţe
4079 / 22/02/2024		
Act Administrativ nr. 4070, din 17/05/2024 emis de Primaria Comunei Damuc;		
B1	Inscrierea posesiei, drept de PROPRIETATE, dobandit prin Lege, cota actuala 1/1, cota initiala 1/1	A1
	1) **NEIDENTIFICAT NEIDENTIFICAT**, CIF:0000000000000	
Act Normativ nr. 7, din 13/03/1996 emis de Parlamentul Romaniei ((art.13));		
B2	Se noteaza mentiunea de proprietar neidentificat	A1

C. Partea III. SARCINI .

Inscrieri privind dezmembramintele dreptului de proprietate, drepturi reale de garanţie şi sarcini	Referinţe
NU SUNT	

Document care conține date cu caracter personal, protejat de prevederile Regulamentului (UE) nr. 679/2016 și Legii 190/2018

Anexa Nr. 1 La Partea I

Teren

Nr cadastral	Suprafaţa (mp)*	Observaţii / Referinţe
	901	

* Suprafaţa este determinată in planul de proiecţie Stereo 70.

DETALII LINIARE IMOBIL

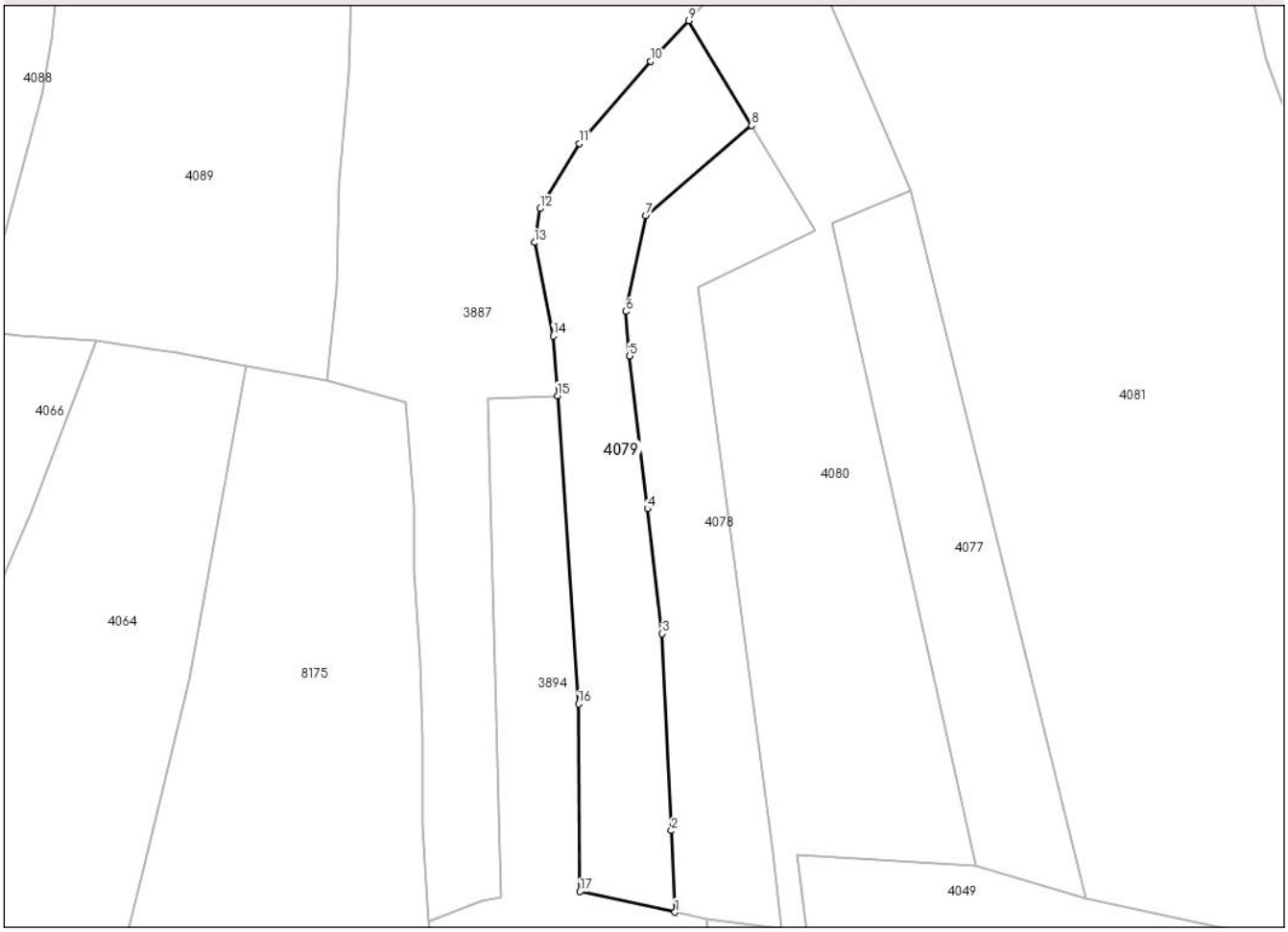

Date referitoare la teren

Crt	Categorie folosință	Intra vilan	Suprafaţa (mp)	Tarla	Parcelă	Nr. topo	Observaţii / Referinţe
1	arabil	DA	227	42	1440	-	
2	faneata	DA	674	42	1440; 1432	-	

Lungime Segmente
1) Valorile lungimilor segmentelor sunt obţinute din proiecţie în plan.

Punct început	X / Y	Punct sfârşit	X / Y	Lungime segment (** (m)
1	569.947,584 583.454,914	2	569.947,19 583.463,566	8.661
2	569.947,19 583.463,566	3	569.946,237 583.484,475	20.931
3	569.946,237 583.484,475	4	569.944,672 583.497,746	13.363
4	569.944,672 583.497,746	5	569.942,761 583.513,961	16.327

Document care conține date cu caracter personal, protejat de prevederile Regulamentului (UE) nr. 679/2016 și Legii 190/2018

Punct început	X / Y	Punct sfârşit	X / Y	Lungime segment (** (m)
5	569.942,761 583.513,961	6	569.942,362 583.518,684	4.74
6	569.942,362 583.518,684	7	569.944,508 583.528,836	10.376
7	569.944,508 583.528,836	8	569.955,744 583.538,443	14.783
8	569.955,744 583.538,443	9	569.949,057 583.549,552	12.966
9	569.949,057 583.549,552	10	569.944,977 583.545,243	5.934
10	569.944,977 583.545,243	11	569.937,441 583.536,531	11.519
11	569.937,441 583.536,531	12	569.933,253 583.529,601	8.097
12	569.933,253 583.529,601	13	569.932,649 583.526,0	3.651
13	569.932,649 583.526,0	14	569.934,66 583.516,065	10.136
14	569.934,66 583.516,065	15	569.935,093 583.509,744	6.336
15	569.935,093 583.509,744	16	569.937,337 583.477,018	32.803
16	569.937,337 583.477,018	17	569.937,47 583.457,111	19.907
17	569.937,47 583.457,111	1	569.947,584 583.454,914	10.35

** Lungimile segmentelor sunt determinate în planul de proiecţie Stereo 70 şi sunt rotunjite la 1 milimetru.
*** Distanţa dintre puncte este formată din segmente cumulate ce sunt mai mici decât valoarea 1 milimetru.

Document care conține date cu caracter personal, protejat de prevederile Regulamentului (UE) nr. 679/2016 și Legii 190/2018

DATE DESPRE IMOBILUL NR. 4080

Oficiul de Cadastru şi Publicitate Imobiliară NEAMT
Biroul de Cadastru şi Publicitate Imobiliară Bicaz

A. Partea I. Descrierea imobilului

TEREN Intravilan

Adresa: Loc. Huisurez, Jud. Neamt

Nr. Crt	Nr cadastral Nr. topografic	Suprafaţa* (mp)	Observaţii / Referinţe
A1	50956	1.580	Sector cadastral:124 Teren neimprejmuit;

B. Partea II. Proprietari şi acte

Inscrieri privitoare la dreptul de proprietate şi alte drepturi reale		Referinţe
10812 / 21/05/2018		
Act Notarial nr. Contract de vanzare aut. nr. 319, din 21/05/2018 emis de NP CASAPU LIVIU-ALEXANDRU;		
B1	Intabulare, drept de PROPRIETATE, dobandit prin Conventie, cota actuala 1/1, cota initiala 1/1	A1
	1) **COVASAN NICOLAE** 2) **COVASAN IONELA**, -soti	

C. Partea III. SARCINI .

Inscrieri privind dezmembramintele dreptului de proprietate, drepturi reale de garanţie şi sarcini	Referinţe
NU SUNT	

Anexa Nr. 1 La Partea I

Teren

Nr cadastral	Suprafaţa (mp)*	Observaţii / Referinţe
50956	1.580	

* Suprafaţa este determinată in planul de proiecţie Stereo 70.

DETALII LINIARE IMOBIL

Date referitoare la teren

Crt	Categorie folosință	Intra vilan	Suprafaţa (mp)	Tarla	Parcelă	Nr. topo	Observaţii / Referinţe
1	faneata	DA	1.580	-	-	-	

Lungime Segmente
1) Valorile lungimilor segmentelor sunt obţinute din proiecţie în plan.

Punct început	X / Y	Punct sfârşit	X / Y	Lungime segment (** (m)
1	569.961,575 583.452,767	2	569.960,628 583.461,054	8.341
2	569.960,628 583.461,054	3	569.979,519 583.459,886	18.927
3	569.979,519 583.459,886	4	569.964,322 583.528,055	69.842
4	569.964,322 583.528,055	5	569.972,641 583.531,581	9.035
5	569.972,641 583.531,581	6	569.959,768 583.561,509	32.579

Document care conține date cu caracter personal, protejat de prevederile Regulamentului (UE) nr. 679/2016 și Legii 190/2018

Punct început	X / Y	Punct sfârşit	X / Y	Lungime segment (** (m)
6	569.959,768 583.561,509	7	569.949,057 583.549,552	16.053
7	569.949,057 583.549,552	8	569.955,744 583.538,443	12.966
8	569.955,744 583.538,443	9	569.962,432 583.527,331	12.969
9	569.962,432 583.527,331	10	569.950,097 583.521,247	13.754
10	569.950,097 583.521,247	11	569.957,983 583.461,218	60.545
11	569.957,983 583.461,218	12	569.958,964 583.453,202	8.076
12	569.958,964 583.453,202	1	569.961,575 583.452,767	2.647

** Lungimile segmentelor sunt determinate în planul de proiecţie Stereo 70 şi sunt rotunjite la 1 milimetru.
*** Distanţa dintre puncte este formată din segmente cumulate ce sunt mai mici decât valoarea 1 milimetru.

Document care conține date cu caracter personal, protejat de prevederile Regulamentului (UE) nr. 679/2016 și Legii 190/2018

DATE DESPRE IMOBILUL NR. 4081

Oficiul de Cadastru şi Publicitate Imobiliară NEAMT
Biroul de Cadastru şi Publicitate Imobiliară Bicaz

A. Partea I. Descrierea imobilului

TEREN Intravilan

Adresa: Loc. Huisurez, Jud. Neamt, pct. 'Asau'

Nr. Crt	Nr cadastral Nr. topografic	Suprafaţa* (mp)	Observaţii / Referinţe
A1		7.613	Sector cadastral:124 Teren neimprejmuit;

Construcţii

Crt	Nr cadastral Nr. topografic	Adresa	Observaţii / Referinţe
A1.1		Loc. Huisurez, Jud. Neamt	Nr. niveluri:1; S. construita la sol:81 mp;
A1.2		Loc. Huisurez, Jud. Neamt	Nr. niveluri:1; S. construita la sol:50 mp;

B. Partea II. Proprietari şi acte

Inscrieri privitoare la dreptul de proprietate şi alte drepturi reale		Referinţe
4081 / 29/05/2024		
Act Administrativ nr. 4087, din 29/05/2024 emis de Primaria com. Damuc;		
B1	Inscrierea posesiei, drept de PROPRIETATE, dobandit prin Lege, cota actuala 1/1, cota initiala 1/1	A1
	1) **ŢIFREA NICOLAE**	
Act Administrativ nr. 4070, din 17/05/2024 emis de Primaria com. Damuc;		
B2	Intabulare, drept de PROPRIETATE, dobandit prin Lege, cota actuala 1/1, cota initiala 1/1	A1.1, A1.2
	1) **ŢIFREA NICOLAE**	

C. Partea III. SARCINI .

Inscrieri privind dezmembramintele dreptului de proprietate, drepturi reale de garanţie şi sarcini	Referinţe
NU SUNT	

Document care conține date cu caracter personal, protejat de prevederile Regulamentului (UE) nr. 679/2016 și Legii 190/2018

Anexa Nr. 1 La Partea I

Teren

Nr cadastral	Suprafaţa (mp)*	Observaţii / Referinţe
	7.613	

* Suprafaţa este determinată in planul de proiecţie Stereo 70.

DETALII LINIARE IMOBIL

Date referitoare la teren

Crt	Categorie folosință	Intra vilan	Suprafaţa (mp)	Tarla	Parcelă	Nr. topo	Observaţii / Referinţe
1	curti constructii	DA	1.381	42	1435; 1436	-	
2	arabil	DA	529	42	1435	-	
3	faneata	DA	5.703	42	1435; 1434; 1433; 1432	-	

Date referitoare la construcţii

Crt	Număr	Destinaţie construcţie	Supraf. (mp)	Situaţie juridică	Observaţii / Referinţe
A1.1		constructii de locuinte	81	Cu acte	Nr. niveluri:1; S. construita la sol:81 mp;
A1.2		constructii anexa	50	Cu acte	Nr. niveluri:1; S. construita la sol:50 mp;

Lungime Segmente

1) Valorile lungimilor segmentelor sunt obţinute din proiecţie în plan.

Punct început	X / Y	Punct sfârşit	X / Y	Lungime segment (** (m)
1	570.062,15 583.429,459	2	570.061,477 583.431,169	1.838

Punct început	X / Y	Punct sfârşit	X / Y	Lungime segment (** (m)
2	570.061,477 583.431,169	3	570.053,463 583.440,26	12.119

Document care conține date cu caracter personal, protejat de prevederile Regulamentului (UE) nr. 679/2016 și Legii 190/2018

Punct început	X / Y	Punct sfârşit	X / Y	Lungime segment (** (m)
3	570.053,463 583.440,26	4	570.048,049 583.447,751	9.243
5	570.046,938 583.453,582	6	570.044,029 583.460,473	7.48
7	570.042,007 583.465,756	8	570.035,644 583.482,386	17.806
9	570.034,395 583.486,44	10	570.030,144 583.497,829	12.156
11	570.028,099 583.503,051	12	570.021,459 583.520,003	18.206
13	570.012,662 583.539,186	14	570.010,384 583.545,528	6.739
15	570.008,983 583.551,963	16	570.008,956 583.559,58	7.617
17	570.009,404 583.562,963	18	570.019,687 583.568,539	11.698
19	570.034,115 583.575,057	20	570.033,543 583.578,679	3.667
21	570.030,958 583.591,265	22	570.011,194 583.608,465	26.2
23	569.998,74 583.597,634	24	569.977,81 583.579,952	27.399
25	569.969,837 583.571,803	26	569.959,768 583.561,509	14.4
27	569.972,641 583.531,581	28	569.991,3 583.456,376	77.485
29	570.012,652 583.451,696	30	570.026,831 583.442,318	17.0
31	570.037,839 583.438,066	32	570.046,885 583.434,298	9.799
33	570.056,576 583.430,003	1	570.062,15 583.429,459	5.6

Punct început	X / Y	Punct sfârşit	X / Y	Lungime segment (** (m)
4	570.048,049 583.447,751	5	570.046,938 583.453,582	5.936
6	570.044,029 583.460,473	7	570.042,007 583.465,756	5.657
8	570.035,644 583.482,386	9	570.034,395 583.486,44	4.242
10	570.030,144 583.497,829	11	570.028,099 583.503,051	5.608
12	570.021,459 583.520,003	13	570.012,662 583.539,186	21.104
14	570.010,384 583.545,528	15	570.008,983 583.551,963	6.586
16	570.008,956 583.559,58	17	570.009,404 583.562,963	3.413
18	570.019,687 583.568,539	19	570.034,115 583.575,057	15.832
20	570.033,543 583.578,679	21	570.030,958 583.591,265	12.849
22	570.011,194 583.608,465	23	569.998,74 583.597,634	16.505
24	569.977,81 583.579,952	25	569.969,837 583.571,803	11.401
26	569.959,768 583.561,509	27	569.972,641 583.531,581	32.579
28	569.991,3 583.456,376	29	570.012,652 583.451,696	21.859
30	570.026,831 583.442,318	31	570.037,839 583.438,066	11.801
32	570.046,885 583.434,298	33	570.056,576 583.430,003	10.6

** Lungimile segmentelor sunt determinate în planul de proiecţie Stereo 70 şi sunt rotunjite la 1 milimetru.
*** Distanţa dintre puncte este formată din segmente cumulate ce sunt mai mici decât valoarea 1 milimetru.

Document care conține date cu caracter personal, protejat de prevederile Regulamentului (UE) nr. 679/2016 și Legii 190/2018

DATE DESPRE IMOBILUL NR. 4083

Oficiul de Cadastru şi Publicitate Imobiliară NEAMT
Biroul de Cadastru şi Publicitate Imobiliară Bicaz

A. Partea I. Descrierea imobilului

TEREN Intravilan

Adresa: Loc. Huisurez, Jud. Neamt, pct. 'Asau'

Nr. Crt	Nr cadastral Nr. topografic	Suprafaţa* (mp)	Observaţii / Referinţe
A1		1.737	Sector cadastral:124 Teren neimprejmuit;

B. Partea II. Proprietari şi acte

Inscrieri privitoare la dreptul de proprietate şi alte drepturi reale		Referinţe
4083 / 22/02/2024		
Act Administrativ nr. 3105, din 22/02/2024 emis de Primaria com. Damuc;		
B1	Inscrierea posesiei, drept de PROPRIETATE, dobandit prin Lege, cota actuala 1/1, cota initiala 1/1	A1
	1) **COVASAN GHEORGHE** 2) **COVASAN AURELIA**	

C. Partea III. SARCINI .

Inscrieri privind dezmembramintele dreptului de proprietate, drepturi reale de garanţie şi sarcini	Referinţe
NU SUNT	

Document care conține date cu caracter personal, protejat de prevederile Regulamentului (UE) nr. 679/2016 și Legii 190/2018

Anexa Nr. 1 La Partea I

Teren

Nr cadastral	Suprafaţa (mp)*	Observaţii / Referinţe
	1.737	

* Suprafaţa este determinată in planul de proiecţie Stereo 70.

DETALII LINIARE IMOBIL

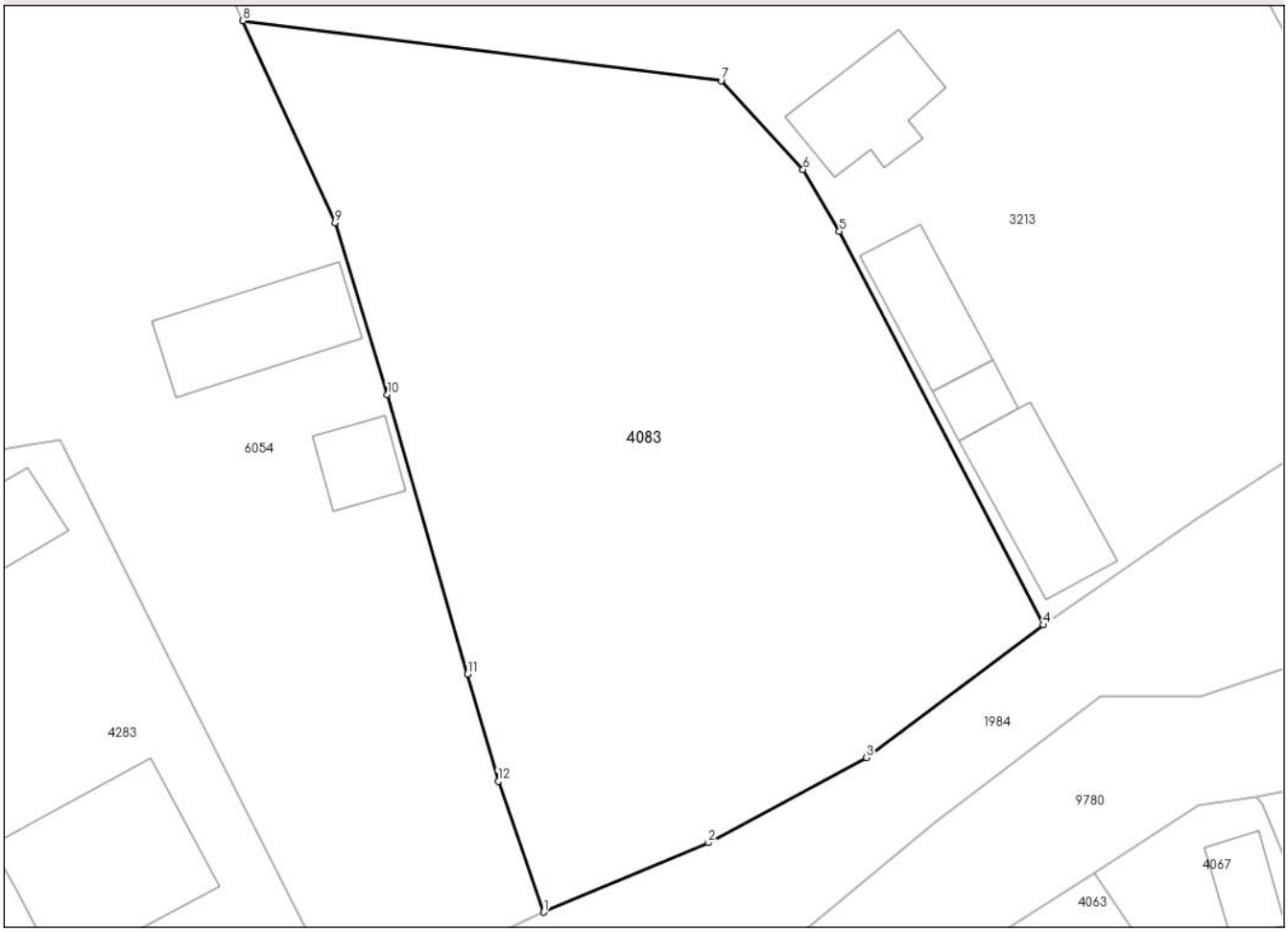

Date referitoare la teren

Crt	Categorie folosință	Intra vilan	Suprafaţa (mp)	Tarla	Parcelă	Nr. topo	Observaţii / Referinţe
1	faneata	DA	1.737	42	1381; 1382; 1383; 1385	-	

Lungime Segmente
1) Valorile lungimilor segmentelor sunt obţinute din proiecţie în plan.

Punct început	X / Y	Punct sfârşit	X / Y	Lungime segment (** (m)
1	570.228,671 583.511,657	2	570.239,606 583.516,256	11.863
2	570.239,606 583.516,256	3	570.250,093 583.521,907	11.913
3	570.250,093 583.521,907	4	570.261,818 583.530,697	14.654
4	570.261,818 583.530,697	5	570.248,291 583.556,778	29.38
5	570.248,291 583.556,778	6	570.245,895 583.560,866	4.738

Document care conține date cu caracter personal, protejat de prevederile Regulamentului (UE) nr. 679/2016 și Legii 190/2018

Punct început	X / Y	Punct sfârşit	X / Y	Lungime segment (** (m)
6	570.245,895 583.560,866	7	570.240,448 583.566,751	8.019
7	570.240,448 583.566,751	8	570.208,73 583.570,733	31.967
8	570.208,73 583.570,733	9	570.214,836 583.557,334	14.725
9	570.214,836 583.557,334	10	570.218,318 583.545,962	11.893
10	570.218,318 583.545,962	11	570.223,634 583.527,436	19.274
11	570.223,634 583.527,436	12	570.225,67 583.520,337	7.385
12	570.225,67 583.520,337	1	570.228,671 583.511,657	9.184

** Lungimile segmentelor sunt determinate în planul de proiecţie Stereo 70 şi sunt rotunjite la 1 milimetru.
*** Distanţa dintre puncte este formată din segmente cumulate ce sunt mai mici decât valoarea 1 milimetru.

Document care conține date cu caracter personal, protejat de prevederile Regulamentului (UE) nr. 679/2016 și Legii 190/2018

DATE DESPRE IMOBILUL NR. 4085

Oficiul de Cadastru şi Publicitate Imobiliară NEAMT
Biroul de Cadastru şi Publicitate Imobiliară Bicaz

A. Partea I. Descrierea imobilului

TEREN Intravilan

Adresa: Loc. Huisurez, Jud. Neamt, pct. 'Asau'

Nr. Crt	Nr cadastral Nr. topografic	Suprafaţa* (mp)	Observaţii / Referinţe
A1		729	Sector cadastral:124 Teren neimprejmuit;

B. Partea II. Proprietari şi acte

Inscrieri privitoare la dreptul de proprietate şi alte drepturi reale		Referinţe
4085 / 22/02/2024		
Act Administrativ nr. 3106, din 22/02/2024 emis de Primaria com. Damuc;		
B1	Inscrierea posesiei, drept de PROPRIETATE, dobandit prin Lege, cota actuala 1/1, cota initiala 1/1	A1
	1) **BUTUNOI SIMION** 2) **BUTUNOI ELENA**	

C. Partea III. SARCINI .

Inscrieri privind dezmembramintele dreptului de proprietate, drepturi reale de garanţie şi sarcini	Referinţe
NU SUNT	

Document care conține date cu caracter personal, protejat de prevederile Regulamentului (UE) nr. 679/2016 și Legii 190/2018

Anexa Nr. 1 La Partea I

Teren

Nr cadastral	Suprafaţa (mp)*	Observaţii / Referinţe
	729	

* Suprafaţa este determinată in planul de proiecţie Stereo 70.

DETALII LINIARE IMOBIL

Date referitoare la teren

Crt	Categorie folosință	Intra vilan	Suprafaţa (mp)	Tarla	Parcelă	Nr. topo	Observaţii / Referinţe
1	arabil	DA	729	42	1421; 1423; 1424	-	

Lungime Segmente
1) Valorile lungimilor segmentelor sunt obţinute din proiecţie în plan.

Punct început	X / Y	Punct sfârşit	X / Y	Lungime segment (** (m)
1	570.099,12 583.484,881	2	570.105,095 583.485,698	6.031
2	570.105,095 583.485,698	3	570.100,302 583.504,236	19.148
3	570.100,302 583.504,236	4	570.094,275 583.523,846	20.515
4	570.094,275 583.523,846	5	570.081,728 583.562,474	40.615
5	570.081,728 583.562,474	6	570.074,553 583.585,54	24.156

Document care conține date cu caracter personal, protejat de prevederile Regulamentului (UE) nr. 679/2016 și Legii 190/2018

Punct început	X / Y	Punct sfârşit	X / Y	Lungime segment (** (m)
6	570.074,553 583.585,54	7	570.070,799 583.585,1	3.78
7	570.070,799 583.585,1	8	570.066,542 583.584,132	4.366
8	570.066,542 583.584,132	9	570.073,983 583.562,824	22.57
9	570.073,983 583.562,824	10	570.090,635 583.513,302	52.247
10	570.090,635 583.513,302	1	570.099,12 583.484,881	29.661

** Lungimile segmentelor sunt determinate în planul de proiecţie Stereo 70 şi sunt rotunjite la 1 milimetru.
*** Distanţa dintre puncte este formată din segmente cumulate ce sunt mai mici decât valoarea 1 milimetru.

Document care conține date cu caracter personal, protejat de prevederile Regulamentului (UE) nr. 679/2016 și Legii 190/2018

DATE DESPRE IMOBILUL NR. 4087

Oficiul de Cadastru şi Publicitate Imobiliară NEAMT
Biroul de Cadastru şi Publicitate Imobiliară Bicaz

A. Partea I. Descrierea imobilului

TEREN Intravilan

Adresa: Loc. Huisurez, Jud. Neamt, pct. 'Asau'

Nr. Crt	Nr cadastral Nr. topografic	Suprafaţa* (mp)	Observaţii / Referinţe
A1		2.072	Sector cadastral:124 Teren neimprejmuit;

B. Partea II. Proprietari şi acte

Inscrieri privitoare la dreptul de proprietate şi alte drepturi reale		Referinţe
4087 / 22/02/2024		
Act Administrativ nr. 3107, din 22/02/2024 emis de Primaria com. Damuc;		
B1	Inscrierea posesiei, drept de PROPRIETATE, dobandit prin Lege, cota actuala 1/1, cota initiala 1/1	A1
	1) **FOCŞA NICULIŢĂ-MARIAN**	

C. Partea III. SARCINI .

Inscrieri privind dezmembramintele dreptului de proprietate, drepturi reale de garanţie şi sarcini	Referinţe
NU SUNT	

Anexa Nr. 1 La Partea I

Teren

Nr cadastral	Suprafaţa (mp)*	Observaţii / Referinţe
	2.072	

* Suprafaţa este determinată in planul de proiecţie Stereo 70.

DETALII LINIARE IMOBIL

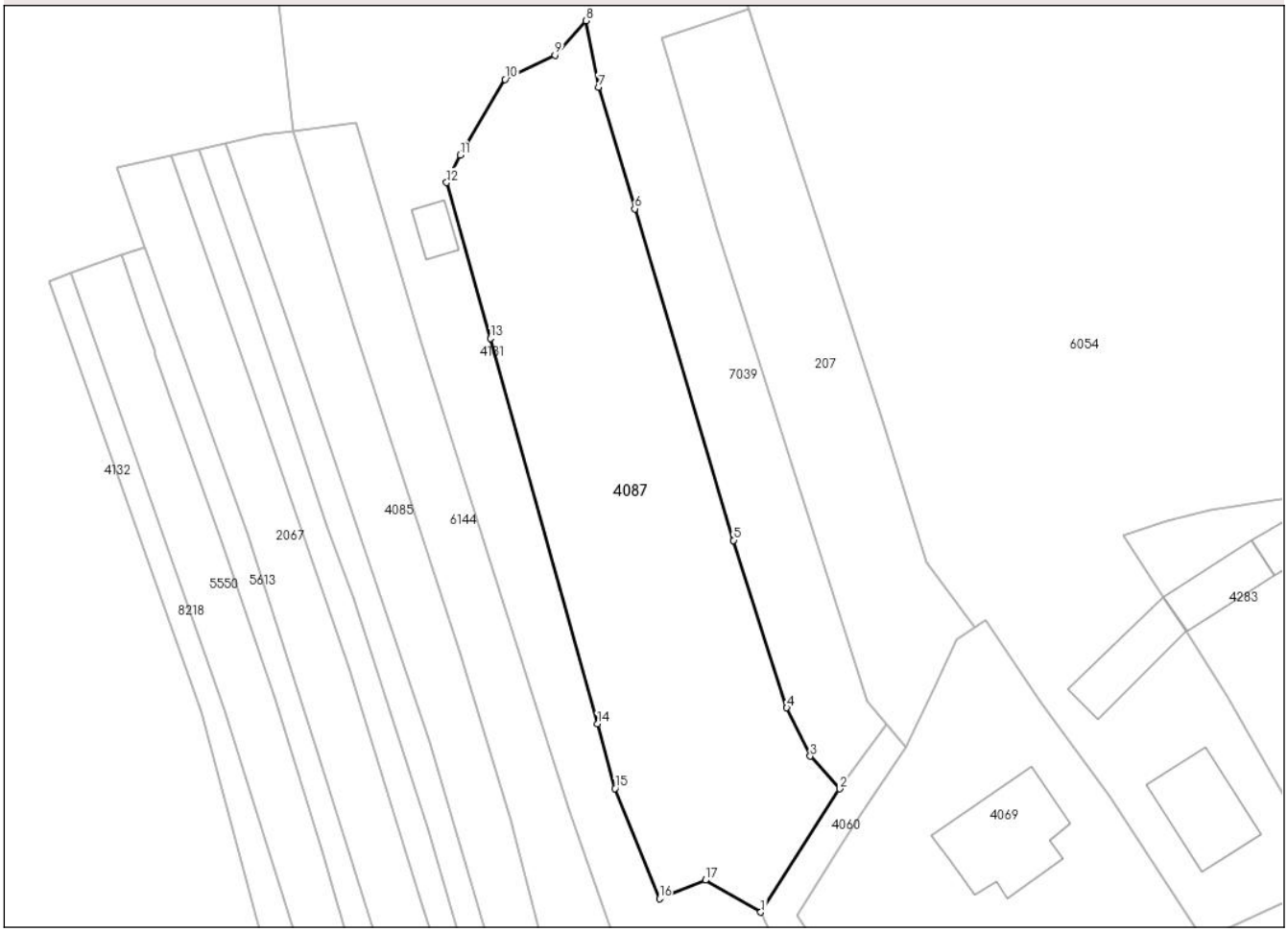

Date referitoare la teren

Crt	Categorie folosință	Intra vilan	Suprafaţa (mp)	Tarla	Parcelă	Nr. topo	Observaţii / Referinţe
1	arabil	DA	2.072	42	1415	-	

Lungime Segmente
1) Valorile lungimilor segmentelor sunt obţinute din proiecţie în plan.

Punct început	X / Y	Punct sfârşit	X / Y	Lungime segment (** (m)
1	570.129,82 583.493,273	2	570.139,126 583.507,841	17.287
2	570.139,126 583.507,841	3	570.135,673 583.511,696	5.175
3	570.135,673 583.511,696	4	570.132,897 583.517,418	6.36
4	570.132,897 583.517,418	5	570.126,611 583.537,191	20.748
5	570.126,611 583.537,191	6	570.114,914 583.576,336	40.855

Document care conține date cu caracter personal, protejat de prevederile Regulamentului (UE) nr. 679/2016 și Legii 190/2018

Punct început	X / Y	Punct sfârşit	X / Y	Lungime segment (** (m)
6	570.114,914 583.576,336	7	570.110,663 583.590,701	14.981
7	570.110,663 583.590,701	8	570.109,158 583.598,544	7.986
8	570.109,158 583.598,544	9	570.105,495 583.594,485	5.467
9	570.105,495 583.594,485	10	570.099,598 583.591,607	6.562
10	570.099,598 583.591,607	11	570.094,273 583.582,669	10.404
11	570.094,273 583.582,669	12	570.092,683 583.579,431	3.607
12	570.092,683 583.579,431	13	570.097,85 583.561,032	19.111
13	570.097,85 583.561,032	14	570.110,513 583.515,499	47.261
14	570.110,513 583.515,499	15	570.112,576 583.507,884	7.889
15	570.112,576 583.507,884	16	570.117,834 583.494,879	14.028
16	570.117,834 583.494,879	17	570.123,268 583.497,053	5.853
17	570.123,268 583.497,053	1	570.129,82 583.493,273	7.564

** Lungimile segmentelor sunt determinate în planul de proiecţie Stereo 70 şi sunt rotunjite la 1 milimetru.
*** Distanţa dintre puncte este formată din segmente cumulate ce sunt mai mici decât valoarea 1 milimetru.

Document care conține date cu caracter personal, protejat de prevederile Regulamentului (UE) nr. 679/2016 și Legii 190/2018

DATE DESPRE IMOBILUL NR. 4088

Oficiul de Cadastru şi Publicitate Imobiliară NEAMT
Biroul de Cadastru şi Publicitate Imobiliară Bicaz

A. Partea I. Descrierea imobilului

TEREN Intravilan

Adresa: Loc. Huisurez, Jud. Neamt

Nr. Crt	Nr cadastral Nr. topografic	Suprafaţa* (mp)	Observaţii / Referinţe
A1	51468	Din acte: 10.223 Masurata: 10.340	Sector cadastral:124 Teren imprejmuit; Actualizare cu C2

Construcţii

Crt	Nr cadastral Nr. topografic	Adresa	Observaţii / Referinţe
A1.1	51468-C1	Loc. Huisurez, Jud. Neamt	Nr. niveluri:1; S. construita la sol:30 mp; Grajd construita din lemn, fara fundatie, acoperis sarpanta lemn, invelitoare azbociment, compusa dintr-o incapere.
A1.2		Loc. Huisurez, Jud. Neamt	Nr. niveluri:1; S. construita la sol:91 mp;

B. Partea II. Proprietari şi acte

Inscrieri privitoare la dreptul de proprietate şi alte drepturi reale		Referinţe
24641 / 20/12/2021		
Act Notarial nr. Act de dezmembrare aut. nr. 3136, din 16/12/2021 emis de NP Mirsu Maria;		
B1	Se infiinteaza cartea funciara 51468 a imobilului cu numarul cadastral 51468 / UAT Damuc, rezultat din dezmembrarea imobilului cu numarul cadastral 50624 inscris in cartea funciara 50624;	A1
Hotarare Judecatoreasca nr. Sentinta civila nr. 279, din 06/03/2014 emis de Judecatoria Bicaz.;		
B2	Intabulare, drept de PROPRIETATE, dobandit prin Hotarare Judecatoreasca, cota actuala 1/1, cota initiala 1/1	A1, A1.1
	1) **PÎNTEA NECULAI-VALENTIN**	
	OBSERVATII: pozitie transcrisa din CF 50624/Damuc, inscrisa prin incheierea nr. 23036 din 23/12/2014;	
4088 / 22/02/2024		
Act Administrativ nr. 4070, din 17/05/2024 emis de Primaria com. Damuc (Adeverinta nr. 3185 din 22.02.2024, eliberata de Primaria com Damuc);		
B5	Intabulare, drept de PROPRIETATE, dobandit prin Lege, cota actuala 1/1, cota initiala 1/1	A1.2
	1) **PÎNTEA NECULAI-VALENTIN**	

C. Partea III. SARCINI .

Inscrieri privind dezmembramintele dreptului de proprietate, drepturi reale de garanţie şi sarcini	Referinţe
NU SUNT	

Document care conține date cu caracter personal, protejat de prevederile Regulamentului (UE) nr. 679/2016 și Legii 190/2018

Anexa Nr. 1 La Partea I

Teren

Nr cadastral	Suprafaţa (mp)*	Observaţii / Referinţe
51468	Din acte: 10.223 Masurata: 10.340	Actualizare cu C2

* Suprafaţa este determinată in planul de proiecţie Stereo 70.

DETALII LINIARE IMOBIL

Date referitoare la teren

Crt	Categorie folosinţă	Intra vilan	Suprafaţa (mp)	Tarla	Parcelă	Nr. topo	Observaţii / Referinţe
1	curti constructii	DA	1.246	-	-	-	
2	faneata	DA	2.285	-	-	-	
3	arabil	DA	1.171	-	-	-	
4	faneata	DA	5.638	-	-	-	

Date referitoare la construcţii

Crt	Număr	Destinaţie construcţie	Supraf. (mp)	Situaţie juridică	Observaţii / Referinţe
A1.1	51468-C1	constructii anexa	30	Cu acte	Nr. niveluri:1; S. construita la sol:30 mp; Grajd construita din lemn, fara fundatie, acoperis sarpanta lemn, invelitoare azbociment, compusa dintr-o incapere.
A1.2		constructii anexa	91	Cu acte	Nr. niveluri:1; S. construita la sol:91 mp;

Document care conține date cu caracter personal, protejat de prevederile Regulamentului (UE) nr. 679/2016 și Legii 190/2018

Lungime Segmente

1) Valorile lungimilor segmentelor sunt obţinute din proiecţie în plan.

Punct început	X / Y	Punct sfârşit	X / Y	Lungime segment
1	569.833,324 583.414,418	2	569.835,318 583.420,742	6.631
4	569.839,004 583.436,661	5	569.840,374 583.440,382	3.965
7	569.855,22 583.476,093	8	569.864,05 583.495,538	21.356
10	569.870,499 583.508,199	11	569.873,54 583.516,616	8.95
13	569.881,311 583.547,551	14	569.883,031 583.562,567	15.114
16	569.885,027 583.583,002	17	569.888,256 583.599,714	17.021
19	569.883,314 583.607,104	20	569.874,192 583.611,855	10.285
22	569.860,173 583.615,568	23	569.859,136 583.611,282	4.41
25	569.851,101 583.573,752	26	569.828,711 583.514,284	63.543
28	569.813,302 583.480,092	29	569.797,7 583.441,715	41.427
31	569.776,285 583.443,145	32	569.771,529 583.443,677	4.786
34	569.742,638 583.451,28	35	569.735,786 583.452,04	6.894
37	569.728,976 583.458,293	38	569.713,238 583.437,829	25.816
40	569.739,307 583.422,256	41	569.739,714 583.409,65	12.613
43	569.788,266 583.411,513	44	569.797,175 583.411,788	8.913
46	569.824,335 583.411,72	1	569.833,324 583.414,418	9.385

Punct început	X / Y	Punct sfârşit	X / Y	Lungime segment
2	569.835,318 583.420,742	3	569.837,237 583.430,892	10.33
5	569.840,374 583.440,382	6	569.851,678 583.467,572	29.446
8	569.864,05 583.495,538	9	569.867,45 583.501,706	7.043
11	569.873,54 583.516,616	12	569.880,271 583.541,667	25.94
14	569.883,031 583.562,567	15	569.883,376 583.570,43	7.871
17	569.888,256 583.599,714	18	569.889,38 583.603,126	3.592
20	569.874,192 583.611,855	21	569.866,591 583.613,957	7.886
23	569.859,136 583.611,282	24	569.857,524 583.595,445	15.919
26	569.828,711 583.514,284	27	569.820,991 583.497,154	18.789
29	569.797,7 583.441,715	30	569.791,855 583.442,616	5.914
32	569.771,529 583.443,677	33	569.756,525 583.449,292	16.02
35	569.735,786 583.452,04	36	569.731,802 583.454,404	4.633
38	569.713,238 583.437,829	39	569.739,549 583.429,211	27.686
41	569.739,714 583.409,65	42	569.779,315 583.410,686	39.615
44	569.797,175 583.411,788	45	569.810,111 583.411,419	12.941

Punct început	X / Y	Punct sfârşit	X / Y	Lungime segment
3	569.837,237 583.430,892	4	569.839,004 583.436,661	6.034
6	569.851,678 583.467,572	7	569.855,22 583.476,093	9.228
9	569.867,45 583.501,706	10	569.870,499 583.508,199	7.173
12	569.880,271 583.541,667	13	569.881,311 583.547,551	5.975
15	569.883,376 583.570,43	16	569.885,027 583.583,002	12.68
18	569.889,38 583.603,126	19	569.883,314 583.607,104	7.254
21	569.866,591 583.613,957	22	569.860,173 583.615,568	6.617
24	569.857,524 583.595,445	25	569.851,101 583.573,752	22.624
27	569.820,991 583.497,154	28	569.813,302 583.480,092	18.715
30	569.791,855 583.442,616	31	569.776,285 583.443,145	15.579
33	569.756,525 583.449,292	34	569.742,638 583.451,28	14.029
36	569.731,802 583.454,404	37	569.728,976 583.458,293	4.807
39	569.739,549 583.429,211	40	569.739,307 583.422,256	6.959
42	569.779,315 583.410,686	43	569.788,266 583.411,513	8.989
45	569.810,111 583.411,419	46	569.824,335 583.411,72	14.227

** Lungimile segmentelor sunt determinate în planul de proiecţie Stereo 70 şi sunt rotunjite la 1 milimetru.

*** Distanţa dintre puncte este formată din segmente cumulate ce sunt mai mici decât valoarea 1 milimetru.

Document care conține date cu caracter personal, protejat de prevederile Regulamentului (UE) nr. 679/2016 și Legii 190/2018

DATE DESPRE IMOBILUL NR. 4089

Oficiul de Cadastru şi Publicitate Imobiliară NEAMT
Biroul de Cadastru şi Publicitate Imobiliară Bicaz

A. Partea I. Descrierea imobilului

TEREN Intravilan

Adresa: Loc. Huisurez, Jud. Neamt, pct. 'Asau'

Nr. Crt	Nr cadastral Nr. topografic	Suprafaţa* (mp)	Observaţii / Referinţe
A1		6.433	Sector cadastral:124 Teren neimprejmuit;

B. Partea II. Proprietari şi acte

Inscrieri privitoare la dreptul de proprietate şi alte drepturi reale		Referinţe
4089 / 29/05/2024		
Act Administrativ nr. 4075, din 29/05/2024 emis de Primaria com. Damuc;		
B1	Inscrierea posesiei, drept de PROPRIETATE, dobandit prin Lege, cota actuala 1/1, cota initiala 1/1	A1
	1) **GÎRBULEŢ IONEL** 2) **DANDU AGURIȚA**	

C. Partea III. SARCINI .

Inscrieri privind dezmembramintele dreptului de proprietate, drepturi reale de garanţie şi sarcini	Referinţe
NU SUNT	

Document care conține date cu caracter personal, protejat de prevederile Regulamentului (UE) nr. 679/2016 și Legii 190/2018

Anexa Nr. 1 La Partea I

Teren

Nr cadastral	Suprafaţa (mp)*	Observaţii / Referinţe
	6.433	

* Suprafaţa este determinată in planul de proiecţie Stereo 70.

DETALII LINIARE IMOBIL

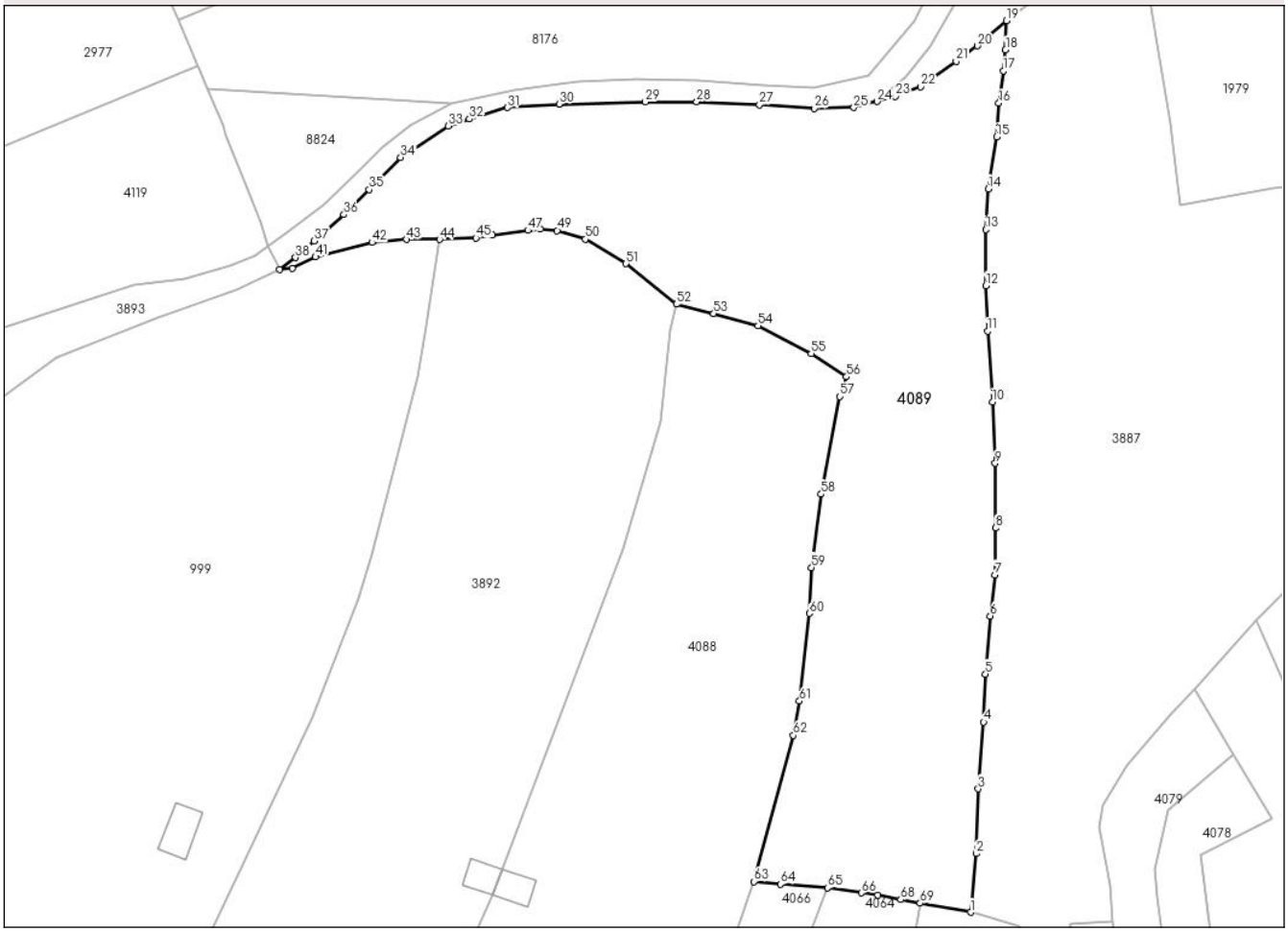

Date referitoare la teren

Crt	Categorie folosință	Intra vilan	Suprafaţa (mp)	Tarla	Parcelă	Nr. topo	Observaţii / Referinţe
1	pasune	DA	6.433	42	1442; 1451	-	

Lungime Segmente

1) Valorile lungimilor segmentelor sunt obţinute din proiecţie în plan.

Punct început	X / Y	Punct sfârşit	X / Y	Lungime segment
1	569.910,651 583.511,368	2	569.911,62 583.521,422	10.101
4	569.912,893 583.543,978	5	569.913,205 583.552,173	8.201
7	569.914,85 583.569,19	8	569.914,917 583.577,19	8.0
10	569.914,388 583.598,778	11	569.913,583 583.610,952	12.201
13	569.913,243 583.628,346	14	569.913,725 583.635,329	7.0
16	569.915,513 583.650,007	17	569.916,251 583.655,559	5.601

Punct început	X / Y	Punct sfârşit	X / Y	Lungime segment
2	569.911,62 583.521,422	3	569.911,961 583.532,516	11.099
5	569.913,205 583.552,173	6	569.914,015 583.562,14	10.0
8	569.914,917 583.577,19	9	569.914,886 583.588,29	11.1
11	569.913,583 583.610,952	12	569.913,286 583.618,746	7.8
14	569.913,725 583.635,329	15	569.915,117 583.644,221	9.0
17	569.916,251 583.655,559	18	569.916,638 583.659,138	3.6

Punct început	X / Y	Punct sfârşit	X / Y	Lungime segment
3	569.911,961 583.532,516	4	569.912,893 583.543,978	11.5
6	569.914,015 583.562,14	7	569.914,85 583.569,19	7.099
9	569.914,886 583.588,29	10	569.914,388 583.598,778	10.5
12	569.913,286 583.618,746	13	569.913,243 583.628,346	9.6
15	569.915,117 583.644,221	16	569.915,513 583.650,007	5.8
18	569.916,638 583.659,138	19	569.916,813 583.664,135	5.0

Document care conține date cu caracter personal, protejat de prevederile Regulamentului (UE) nr. 679/2016 și Legii 190/2018

Punct început	X / Y	Punct sfârşit	X / Y	Lungime segment
19	569.916,813 583.664,135	20	569.911,803 583.659,838	6.6
22	569.902,068 583.652,821	23	569.897,788 583.651,137	4.599
25	569.890,634 583.649,245	26	569.883,835 583.649,126	6.8
28	569.863,668 583.650,272	29	569.854,868 583.650,216	8.8
31	569.831,194 583.649,242	32	569.824,675 583.647,306	6.8
34	569.812,895 583.640,691	35	569.807,5 583.635,197	7.7
37	569.798,058 583.626,413	38	569.794,861 583.623,538	4.3
40	569.794,27 583.621,694	41	569.798,291 583.623,661	4.476
43	569.813,856 583.626,64	44	569.819,576 583.626,649	5.72
46	569.828,579 583.627,434	47	569.834,741 583.628,194	6.209
49	569.839,744 583.628,174	50	569.844,546 583.626,674	5.031
52	569.860,173 583.615,568	53	569.866,591 583.613,957	6.617
55	569.883,314 583.607,104	56	569.889,38 583.603,126	7.254
58	569.885,027 583.583,002	59	569.883,376 583.570,43	12.68
61	569.881,311 583.547,551	62	569.880,271 583.541,667	5.975
64	569.878,035 583.516,166	65	569.886,112 583.515,535	8.102
67	569.894,699 583.514,261	68	569.898,701 583.513,515	4.071

Punct început	X / Y	Punct sfârşit	X / Y	Lungime segment
20	569.911,803 583.659,838	21	569.908,165 583.657,189	4.5
23	569.897,788 583.651,137	24	569.894,585 583.650,29	3.313
26	569.883,835 583.649,126	27	569.874,454 583.649,731	9.4
29	569.854,868 583.650,216	30	569.840,073 583.649,854	14.799
32	569.824,675 583.647,306	33	569.821,076 583.646,087	3.8
35	569.807,5 583.635,197	36	569.803,145 583.630,926	6.1
38	569.794,861 583.623,538	39	569.792,127 583.621,451	3.44
41	569.798,291 583.623,661	42	569.807,99 583.626,14	10.011
44	569.819,576 583.626,649	45	569.825,776 583.626,901	6.205
47	569.834,741 583.628,194	48	569.836,847 583.628,397	2.116
50	569.844,546 583.626,674	51	569.851,529 583.622,492	8.139
53	569.866,591 583.613,957	54	569.874,192 583.611,855	7.886
56	569.889,38 583.603,126	57	569.888,256 583.599,714	3.592
59	569.883,376 583.570,43	60	569.883,031 583.562,567	7.871
62	569.880,271 583.541,667	63	569.873,54 583.516,616	25.94
65	569.886,112 583.515,535	66	569.891,915 583.514,674	5.867
68	569.898,701 583.513,515	69	569.901,986 583.512,903	3.342

Punct început	X / Y	Punct sfârşit	X / Y	Lungime segment
21	569.908,165 583.657,189	22	569.902,068 583.652,821	7.5
24	569.894,585 583.650,29	25	569.890,634 583.649,245	4.087
27	569.874,454 583.649,731	28	569.863,668 583.650,272	10.8
30	569.840,073 583.649,854	31	569.831,194 583.649,242	8.9
33	569.821,076 583.646,087	34	569.812,895 583.640,691	9.8
36	569.803,145 583.630,926	37	569.798,058 583.626,413	6.8
39	569.792,127 583.621,451	40	569.794,27 583.621,694	2.157
42	569.807,99 583.626,14	43	569.813,856 583.626,64	5.887
45	569.825,776 583.626,901	46	569.828,579 583.627,434	2.853
48	569.836,847 583.628,397	49	569.839,744 583.628,174	2.906
51	569.851,529 583.622,492	52	569.860,173 583.615,568	11.075
54	569.874,192 583.611,855	55	569.883,314 583.607,104	10.285
57	569.888,256 583.599,714	58	569.885,027 583.583,002	17.021
60	569.883,031 583.562,567	61	569.881,311 583.547,551	15.114
63	569.873,54 583.516,616	64	569.878,035 583.516,166	4.517
66	569.891,915 583.514,674	67	569.894,699 583.514,261	2.814
69	569.901,986 583.512,903	1	569.910,651 583.511,368	8.8

**** Lungimile segmentelor sunt determinate în planul de proiecţie Stereo 70 şi sunt rotunjite la 1 milimetru.**
***** Distanţa dintre puncte este formată din segmente cumulate ce sunt mai mici decât valoarea 1 milimetru.**

Document care conține date cu caracter personal, protejat de prevederile Regulamentului (UE) nr. 679/2016 și Legii 190/2018

DATE DESPRE IMOBILUL NR. 4090

Oficiul de Cadastru şi Publicitate Imobiliară NEAMT
Biroul de Cadastru şi Publicitate Imobiliară Bicaz

A. Partea I. Descrierea imobilului

TEREN Intravilan

Adresa: Loc. Huisurez, Jud. Neamt, pct. 'Asau'

Nr. Crt	Nr cadastral Nr. topografic	Suprafaţa* (mp)	Observaţii / Referinţe
A1		1.710	Sector cadastral:124 Teren neimprejmuit;

B. Partea II. Proprietari şi acte

Inscrieri privitoare la dreptul de proprietate şi alte drepturi reale		Referinţe
4090 / 22/02/2024		
Act Administrativ nr. 3108, din 22/02/2024 emis de Primaria com. Damuc;		
B1	Inscrierea posesiei, drept de PROPRIETATE, dobandit prin Lege, cota actuala 1/1, cota initiala 1/1	A1
	1) **CHIRILĂ VIOREL**	

C. Partea III. SARCINI .

Inscrieri privind dezmembramintele dreptului de proprietate, drepturi reale de garanţie şi sarcini	Referinţe
NU SUNT	

Document care conține date cu caracter personal, protejat de prevederile Regulamentului (UE) nr. 679/2016 și Legii 190/2018

Anexa Nr. 1 La Partea I

Teren

Nr cadastral	Suprafaţa (mp)*	Observaţii / Referinţe
	1.710	

* Suprafaţa este determinată in planul de proiecţie Stereo 70.

DETALII LINIARE IMOBIL

Date referitoare la teren

Crt	Categorie folosință	Intra vilan	Suprafaţa (mp)	Tarla	Parcelă	Nr. topo	Observaţii / Referinţe
1	faneata	DA	1.710	42	1368; 1371; 1372	-	

Lungime Segmente

1) Valorile lungimilor segmentelor sunt obţinute din proiecţie în plan.

Punct început	X / Y	Punct sfârşit	X / Y	Lungime segment (** (m)
1	570.288,977 583.548,824	2	570.297,372 583.554,007	9.866
3	570.299,964 583.555,739	4	570.287,993 583.570,748	19.198
5	570.278,567 583.583,382	6	570.273,898 583.588,841	7.183
7	570.267,676 583.609,352	8	570.264,725 583.615,293	6.634
9	570.259,032 583.634,601	10	570.248,272 583.633,962	10.779

Punct început	X / Y	Punct sfârşit	X / Y	Lungime segment (** (m)
2	570.297,372 583.554,007	3	570.299,964 583.555,739	3.117
4	570.287,993 583.570,748	5	570.278,567 583.583,382	15.763
6	570.273,898 583.588,841	7	570.267,676 583.609,352	21.434
8	570.264,725 583.615,293	9	570.259,032 583.634,601	20.13
10	570.248,272 583.633,962	11	570.242,31 583.658,982	25.721

Document care conține date cu caracter personal, protejat de prevederile Regulamentului (UE) nr. 679/2016 și Legii 190/2018

Punct început	X / Y	Punct sfârşit	X / Y	Lungime segment (** (m)
11	570.242,31 583.658,982	12	570.234,886 583.659,225	7.428
13	570.228,428 583.658,876	14	570.227,201 583.658,683	1.242
15	570.229,941 583.649,663	16	570.236,01 583.625,001	25.398
17	570.243,963 583.595,735	18	570.251,452 583.602,477	10.077
19	570.255,972 583.606,508	20	570.257,376 583.607,563	1.756
21	570.263,412 583.597,153	22	570.273,276 583.578,514	21.088
23	570.286,883 583.552,785	1	570.288,977 583.548,824	4.48

Punct început	X / Y	Punct sfârşit	X / Y	Lungime segment (** (m)
12	570.234,886 583.659,225	13	570.228,428 583.658,876	6.467
14	570.227,201 583.658,683	15	570.229,941 583.649,663	9.427
16	570.236,01 583.625,001	17	570.243,963 583.595,735	30.327
18	570.251,452 583.602,477	19	570.255,972 583.606,508	6.056
20	570.257,376 583.607,563	21	570.263,412 583.597,153	12.033
22	570.273,276 583.578,514	23	570.286,883 583.552,785	29.106

** Lungimile segmentelor sunt determinate în planul de proiecţie Stereo 70 şi sunt rotunjite la 1 milimetru.
*** Distanţa dintre puncte este formată din segmente cumulate ce sunt mai mici decât valoarea 1 milimetru.

Document care conține date cu caracter personal, protejat de prevederile Regulamentului (UE) nr. 679/2016 și Legii 190/2018

DATE DESPRE IMOBILUL NR. 4093

Oficiul de Cadastru şi Publicitate Imobiliară NEAMT
Biroul de Cadastru şi Publicitate Imobiliară Bicaz

A. Partea I. Descrierea imobilului

TEREN Intravilan

Adresa: Loc. Huisurez, Jud. Neamt, pct. 'Asau'

Nr. Crt	Nr cadastral Nr. topografic	Suprafaţa* (mp)	Observaţii / Referinţe
A1		6.021	Sector cadastral:124 Teren neimprejmuit;

B. Partea II. Proprietari şi acte

Inscrieri privitoare la dreptul de proprietate şi alte drepturi reale		Referinţe
4093 / 22/02/2024		
Act Administrativ nr. 3109, din 22/02/2024 emis de Primaria com. Damuc;		
B1	Inscrierea posesiei, drept de PROPRIETATE, dobandit prin Lege, cota actuala 1/1, cota initiala 1/1	A1
	1) **TOPLICIAN ILEANA** 2) **TOPLICIAN GAVRIL**, -DECEDAT DEFUNCT:Da	

C. Partea III. SARCINI .

Inscrieri privind dezmembramintele dreptului de proprietate, drepturi reale de garanţie şi sarcini	Referinţe
NU SUNT	

Document care conține date cu caracter personal, protejat de prevederile Regulamentului (UE) nr. 679/2016 și Legii 190/2018

Anexa Nr. 1 La Partea I

Teren

Nr cadastral	Suprafaţa (mp)*	Observaţii / Referinţe
	6.021	

* Suprafaţa este determinată in planul de proiecţie Stereo 70.

DETALII LINIARE IMOBIL

Date referitoare la teren

Crt	Categorie folosință	Intra vilan	Suprafaţa (mp)	Tarla	Parcelă	Nr. topo	Observaţii / Referinţe
1	faneata	DA	527	42	1333	-	
2	pasune	DA	5.494	42	1333; 134; 1335	-	

Lungime Segmente

1) Valorile lungimilor segmentelor sunt obţinute din proiecţie în plan.

Punct început	X / Y	Punct sfârşit	X / Y	Lungime segment (** (m)
1	570.811,882 583.789,757	2	570.818,06 583.794,263	7.647
3	570.818,681 583.810,099	4	570.818,852 583.814,487	4.391
5	570.819,987 583.843,684	6	570.816,551 583.867,811	24.37
7	570.811,05 583.906,443	8	570.801,914 583.949,119	43.643

Punct început	X / Y	Punct sfârşit	X / Y	Lungime segment (** (m)
2	570.818,06 583.794,263	3	570.818,681 583.810,099	15.848
4	570.818,852 583.814,487	5	570.819,987 583.843,684	29.219
6	570.816,551 583.867,811	7	570.811,05 583.906,443	39.022
8	570.801,914 583.949,119	9	570.788,357 583.990,832	43.861

Document care conține date cu caracter personal, protejat de prevederile Regulamentului (UE) nr. 679/2016 și Legii 190/2018

Punct început	X / Y	Punct sfârşit	X / Y	Lungime segment (** (m)
9	570.788,357 583.990,832	10	570.767,313 584.041,557	54.917
11	570.753,152 584.077,839	12	570.751,211 584.078,321	2.0
13	570.745,823 584.083,286	14	570.738,391 584.095,057	13.921
15	570.733,24 584.100,646	16	570.725,602 584.109,376	11.6
17	570.720,717 584.114,934	18	570.742,279 584.052,577	65.98
19	570.769,567 583.970,944	20	570.794,218 583.864,256	109.499
21	570.802,989 583.865,961	22	570.810,386 583.867,001	7.47
23	570.812,83 583.839,904	24	570.811,964 583.818,047	21.874
25	570.811,062 583.795,303	1	570.811,882 583.789,757	5.606

Punct început	X / Y	Punct sfârşit	X / Y	Lungime segment (** (m)
10	570.767,313 584.041,557	11	570.753,152 584.077,839	38.948
12	570.751,211 584.078,321	13	570.745,823 584.083,286	7.327
14	570.738,391 584.095,057	15	570.733,24 584.100,646	7.601
16	570.725,602 584.109,376	17	570.720,717 584.114,934	7.4
18	570.742,279 584.052,577	19	570.769,567 583.970,944	86.073
20	570.794,218 583.864,256	21	570.802,989 583.865,961	8.935
22	570.810,386 583.867,001	23	570.812,83 583.839,904	27.207
24	570.811,964 583.818,047	25	570.811,062 583.795,303	22.762

** Lungimile segmentelor sunt determinate în planul de proiecţie Stereo 70 şi sunt rotunjite la 1 milimetru.
*** Distanţa dintre puncte este formată din segmente cumulate ce sunt mai mici decât valoarea 1 milimetru.

Document care conține date cu caracter personal, protejat de prevederile Regulamentului (UE) nr. 679/2016 și Legii 190/2018

DATE DESPRE IMOBILUL NR. 4101

Oficiul de Cadastru şi Publicitate Imobiliară NEAMT
Biroul de Cadastru şi Publicitate Imobiliară Bicaz

A. Partea I. Descrierea imobilului

TEREN Intravilan

Adresa: Loc. Huisurez, Jud. Neamt, pct. 'Asau'

Nr. Crt	Nr cadastral Nr. topografic	Suprafaţa* (mp)	Observaţii / Referinţe
A1		901	Sector cadastral:124 Teren neimprejmuit;

Construcţii

Crt	Nr cadastral Nr. topografic	Adresa	Observaţii / Referinţe
A1.1		Loc. Huisurez, Jud. Neamt	Nr. niveluri:1; S. construita la sol:52 mp;
A1.2		Loc. Huisurez, Jud. Neamt	Nr. niveluri:1; S. construita la sol:43 mp;

B. Partea II. Proprietari şi acte

Inscrieri privitoare la dreptul de proprietate şi alte drepturi reale		Referinţe
4101 / 22/02/2024		
Act Administrativ nr. 3110, din 22/02/2024 emis de Primaria com. Damuc;		
B1	Inscrierea posesiei, drept de PROPRIETATE, dobandit prin Lege, cota actuala 1/1, cota initiala 1/1	A1
	1) **TOPLICEAN MANOLE**	
3110 / 22/02/2024		
Act Administrativ nr. 4070, din 17/05/2024 emis de Primaria com. Damuc;		
B2	Intabulare, drept de PROPRIETATE, dobandit prin Lege, cota actuala 1/1, cota initiala 1/1	A1.1, A1.2
	1) **TOPLICEAN MANOLE**	

C. Partea III. SARCINI .

Inscrieri privind dezmembramintele dreptului de proprietate, drepturi reale de garanţie şi sarcini	Referinţe
NU SUNT	

Document care conține date cu caracter personal, protejat de prevederile Regulamentului (UE) nr. 679/2016 și Legii 190/2018

Anexa Nr. 1 La Partea I

Teren

Nr cadastral	Suprafaţa (mp)*	Observaţii / Referinţe
	901	

* Suprafaţa este determinată in planul de proiecţie Stereo 70.

DETALII LINIARE IMOBIL

Date referitoare la teren

Crt	Categorie folosință	Intra vilan	Suprafaţa (mp)	Tarla	Parcelă	Nr. topo	Observaţii / Referinţe
1	curti constructii	DA	557	42	1368; 1369; 1372	-	
2	faneata	DA	344	42	1372	-	

Date referitoare la construcţii

Crt	Număr	Destinaţie construcţie	Supraf. (mp)	Situaţie juridică	Observaţii / Referinţe
A1.1		constructii de locuinte	52	Cu acte	Nr. niveluri:1; S. construita la sol:52 mp;
A1.2		constructii anexa	43	Cu acte	Nr. niveluri:1; S. construita la sol:43 mp;

Lungime Segmente
1) Valorile lungimilor segmentelor sunt obţinute din proiecţie în plan.

Punct început	X / Y	Punct sfârşit	X / Y	Lungime segment (** (m)
1	570.299,964 583.555,739	2	570.300,755 583.556,157	0.895
2	570.300,755 583.556,157	3	570.300,679 583.556,495	0.346

Document care conține date cu caracter personal, protejat de prevederile Regulamentului (UE) nr. 679/2016 și Legii 190/2018

Punct început	X / Y	Punct sfârşit	X / Y	Lungime segment (** (m)
3	570.300,679 583.556,495	4	570.307,781 583.560,689	8.248
4	570.307,781 583.560,689	5	570.306,057 583.563,448	3.253
5	570.306,057 583.563,448	6	570.303,497 583.568,267	5.457
6	570.303,497 583.568,267	7	570.299,438 583.577,378	9.974
7	570.299,438 583.577,378	8	570.294,538 583.586,001	9.918
8	570.294,538 583.586,001	9	570.288,872 583.595,753	11.279
9	570.288,872 583.595,753	10	570.287,0 583.598,975	3.726
10	570.287,0 583.598,975	11	570.272,62 583.621,683	26.878
11	570.272,62 583.621,683	12	570.264,725 583.615,293	10.157
12	570.264,725 583.615,293	13	570.267,676 583.609,352	6.634
13	570.267,676 583.609,352	14	570.273,898 583.588,841	21.434
14	570.273,898 583.588,841	15	570.278,567 583.583,382	7.183
15	570.278,567 583.583,382	16	570.287,993 583.570,748	15.763
16	570.287,993 583.570,748	1	570.299,964 583.555,739	19.198

** Lungimile segmentelor sunt determinate în planul de proiecţie Stereo 70 şi sunt rotunjite la 1 milimetru.
*** Distanţa dintre puncte este formată din segmente cumulate ce sunt mai mici decât valoarea 1 milimetru.

Document care conține date cu caracter personal, protejat de prevederile Regulamentului (UE) nr. 679/2016 și Legii 190/2018

DATE DESPRE IMOBILUL NR. 4105

Oficiul de Cadastru şi Publicitate Imobiliară NEAMT
Biroul de Cadastru şi Publicitate Imobiliară Bicaz

A. Partea I. Descrierea imobilului

TEREN Intravilan

Adresa: Loc. Huisurez, Jud. Neamt, pct. 'Asau'

Nr. Crt	Nr cadastral Nr. topografic	Suprafaţa* (mp)	Observaţii / Referinţe
A1		1.901	Sector cadastral:124 Teren neimprejmuit;

B. Partea II. Proprietari şi acte

Inscrieri privitoare la dreptul de proprietate şi alte drepturi reale		Referinţe
4105 / 22/02/2024		
Act Administrativ nr. 3111, din 22/02/2024 emis de Primaria com. Damuc;		
B1	Inscrierea posesiei, drept de PROPRIETATE, dobandit prin Lege, cota actuala 1/1, cota initiala 1/1	A1
	1) **CHIRILĂ VIOREL**	

C. Partea III. SARCINI .

Inscrieri privind dezmembramintele dreptului de proprietate, drepturi reale de garanţie şi sarcini	Referinţe
NU SUNT	

Document care conține date cu caracter personal, protejat de prevederile Regulamentului (UE) nr. 679/2016 și Legii 190/2018

Anexa Nr. 1 La Partea I

Teren

Nr cadastral	Suprafaţa (mp)*	Observaţii / Referinţe
	1.901	

* Suprafaţa este determinată in planul de proiecţie Stereo 70.

DETALII LINIARE IMOBIL

Date referitoare la teren

Crt	Categorie folosință	Intra vilan	Suprafaţa (mp)	Tarla	Parcelă	Nr. topo	Observaţii / Referinţe
1	faneata	DA	1.901	42	1377; 1376; 1378	-	

Lungime Segmente
1) Valorile lungimilor segmentelor sunt obţinute din proiecţie în plan.

Punct început	X / Y	Punct sfârşit	X / Y	Lungime segment (** (m)
1	570.243,963 583.595,735	2	570.236,01 583.625,001	30.327
2	570.236,01 583.625,001	3	570.229,941 583.649,663	25.398
3	570.229,941 583.649,663	4	570.227,201 583.658,683	9.427
4	570.227,201 583.658,683	5	570.223,89 583.657,993	3.382
5	570.223,89 583.657,993	6	570.220,951 583.656,987	3.106

Document care conține date cu caracter personal, protejat de prevederile Regulamentului (UE) nr. 679/2016 și Legii 190/2018

Punct început	X / Y	Punct sfârşit	X / Y	Lungime segment (** (m)
6	570.220,951 583.656,987	7	570.215,846 583.655,22	5.402
7	570.215,846 583.655,22	8	570.206,113 583.650,489	10.822
8	570.206,113 583.650,489	9	570.196,347 583.645,899	10.791
9	570.196,347 583.645,899	10	570.199,506 583.637,287	9.173
10	570.199,506 583.637,287	11	570.204,898 583.623,912	14.421
11	570.204,898 583.623,912	12	570.208,233 583.625,883	3.874
12	570.208,233 583.625,883	13	570.212,684 583.614,152	12.547
13	570.212,684 583.614,152	14	570.223,435 583.580,12	35.69
14	570.223,435 583.580,12	15	570.228,685 583.584,137	6.611
15	570.228,685 583.584,137	1	570.243,963 583.595,735	19.182

** Lungimile segmentelor sunt determinate în planul de proiecţie Stereo 70 şi sunt rotunjite la 1 milimetru.
*** Distanţa dintre puncte este formată din segmente cumulate ce sunt mai mici decât valoarea 1 milimetru.

Document care conține date cu caracter personal, protejat de prevederile Regulamentului (UE) nr. 679/2016 și Legii 190/2018

DATE DESPRE IMOBILUL NR. 4108

Oficiul de Cadastru şi Publicitate Imobiliară NEAMT
Biroul de Cadastru şi Publicitate Imobiliară Bicaz

A. Partea I. Descrierea imobilului

TEREN Intravilan

Adresa: Loc. Huisurez, Jud. Neamt, pct. 'Asau'

Nr. Crt	Nr cadastral Nr. topografic	Suprafaţa* (mp)	Observaţii / Referinţe
A1		1.873	Sector cadastral:124 Teren imprejmuit;

Construcţii

Crt	Nr cadastral Nr. topografic	Adresa	Observaţii / Referinţe
A1.1		Loc. Huisurez, Jud. Neamt	Nr. niveluri:1; S. construita la sol:101 mp;
A1.2		Loc. Huisurez, Jud. Neamt	Nr. niveluri:1; S. construita la sol:63 mp;
A1.3		Loc. Huisurez, Jud. Neamt	Nr. niveluri:1; S. construita la sol:30 mp;
A1.4		Loc. Huisurez, Jud. Neamt	Nr. niveluri:1; S. construita la sol:21 mp;

B. Partea II. Proprietari şi acte

Inscrieri privitoare la dreptul de proprietate şi alte drepturi reale		Referinţe
4108 / 22/02/2024		
Act Administrativ nr. 3112, din 22/02/2024 emis de Primaria com. Damuc;		
B1	Inscrierea posesiei, drept de PROPRIETATE, dobandit prin Lege, cota actuala 1/1, cota initiala 1/1	A1
	1) **CREȚU ANIȘOARA** 2) **CREȚU VIOREL**, -DECEDAT DEFUNCT:Da	
Act Administrativ nr. 4070, din 17/05/2024 emis de Primaria com. Damuc;		
B2	Intabulare, drept de PROPRIETATE, dobandit prin Lege, cota actuala 1/1, cota initiala 1/1	A1.1, A1.2, A1.3, A1.4
	1) **CREȚU ANIȘOARA** 2) **CREȚU VIOREL**, -DECEDAT DEFUNCT:Da	

C. Partea III. SARCINI .

Inscrieri privind dezmembramintele dreptului de proprietate, drepturi reale de garanţie şi sarcini	Referinţe
NU SUNT	

Document care conține date cu caracter personal, protejat de prevederile Regulamentului (UE) nr. 679/2016 și Legii 190/2018

Anexa Nr. 1 La Partea I

Teren

Nr cadastral	Suprafaţa (mp)*	Observaţii / Referinţe
	1.873	

* Suprafaţa este determinată in planul de proiecţie Stereo 70.

DETALII LINIARE IMOBIL

Date referitoare la teren

Crt	Categorie folosință	Intra vilan	Suprafaţa (mp)	Tarla	Parcelă	Nr. topo	Observaţii / Referinţe
1	curti constructii	DA	727	42	1362; 1359	-	
2	arabil	DA	301	42	1362	-	
3	faneata	DA	845	42	1362	-	

Date referitoare la construcţii

Crt	Număr	Destinaţie construcţie	Supraf. (mp)	Situaţie juridică	Observaţii / Referinţe
A1.1		constructii de locuinte	101	Cu acte	Nr. niveluri:1; S. construita la sol:101 mp;
A1.2		constructii anexa	63	Cu acte	Nr. niveluri:1; S. construita la sol:63 mp;
A1.3		constructii anexa	30	Cu acte	Nr. niveluri:1; S. construita la sol:30 mp;
A1.4		constructii anexa	21	Cu acte	Nr. niveluri:1; S. construita la sol:21 mp;

Lungime Segmente

1) Valorile lungimilor segmentelor sunt obţinute din proiecţie în plan.

Punct început	X / Y	Punct sfârşit	X / Y	Lungime segment (** (m)

Punct început	X / Y	Punct sfârşit	X / Y	Lungime segment (** (m)
1	570.402,263 583.619,434	2	570.403,206 583.619,933	1.067
2	570.403,206 583.619,933	3	570.407,978 583.622,247	5.303
3	570.407,978 583.622,247	4	570.414,207 583.626,073	7.31
4	570.414,207 583.626,073	5	570.417,876 583.629,849	5.265
5	570.417,876 583.629,849	6	570.422,094 583.634,364	6.179
6	570.422,094 583.634,364	7	570.415,123 583.653,4	20.272
7	570.415,123 583.653,4	8	570.411,308 583.661,739	9.17
8	570.411,308 583.661,739	9	570.406,444 583.672,37	11.691
9	570.406,444 583.672,37	10	570.405,305 583.674,859	2.737
10	570.405,305 583.674,859	11	570.396,966 583.694,782	21.598
11	570.396,966 583.694,782	12	570.394,023 583.701,857	7.663
12	570.394,023 583.701,857	13	570.380,29 583.691,005	17.503
13	570.380,29 583.691,005	14	570.373,458 583.685,477	8.788
14	570.373,458 583.685,477	15	570.379,353 583.670,607	15.996
15	570.379,353 583.670,607	16	570.385,696 583.655,91	16.007
16	570.385,696 583.655,91	17	570.387,775 583.651,092	5.247
17	570.387,775 583.651,092	18	570.392,38 583.640,423	11.62
18	570.392,38 583.640,423	1	570.402,263 583.619,434	23.199

** Lungimile segmentelor sunt determinate în planul de proiecţie Stereo 70 şi sunt rotunjite la 1 milimetru.
*** Distanţa dintre puncte este formată din segmente cumulate ce sunt mai mici decât valoarea 1 milimetru.

Document care conține date cu caracter personal, protejat de prevederile Regulamentului (UE) nr. 679/2016 și Legii 190/2018

DATE DESPRE IMOBILUL NR. 4113

Oficiul de Cadastru şi Publicitate Imobiliară NEAMT
Biroul de Cadastru şi Publicitate Imobiliară Bicaz

A. Partea I. Descrierea imobilului

TEREN Intravilan Nr. cadastral vechi:2

Adresa: Loc. Huisurez, Jud. Neamt

Nr. Crt	Nr cadastral Nr. topografic	Suprafaţa* (mp)	Observaţii / Referinţe
A1	50056	Din acte: 9.222 Masurata: 9.223	Sector cadastral:124 Teren imprejmuit; Actualizare cu C5

Construcţii

Crt	Nr cadastral Nr. topografic	Adresa	Observaţii / Referinţe
A1.4	50056-C4	Loc. Huisurez, Jud. Neamt	Nr. niveluri:3; S. construita la sol:142 mp; S. construita desfasurata:426 mp; Locuinta (D+P+M) construita in anul 2012, (demisol: 142 mp, parter: 142 mp, mansarda: 142 mp)
A1.5		Loc. Huisurez, Jud. Neamt	Nr. niveluri:1; S. construita la sol:70 mp;

B. Partea II. Proprietari şi acte

Inscrieri privitoare la dreptul de proprietate şi alte drepturi reale		Referinţe
12957 / 27/05/2022		
Act Administrativ nr. Certificat de atestare a edificarii/extinderii constructiei nr. 2612, din 25/05/2022 emis de Primaria Comunei Damuc (act administrativ nr Proces verbal nr. 2604 din 26.05.2022, emis de Primaria Comunei Damuc);		
B3	Se noteaza actualizarea informatiilor tehnice ale imobilului cu id. 50056 UAT Damuc, in sensul radierii constructiilor C1-Casa, C2-Bucatarie de vara, C3-Grajd si a dreptului de proprietate inscris asupra acestora in favoarea sotilor DANDU IOAN si DANDU AGURITA, respectiv inscrierea constructiei C4-Locuinta (D+P+M) si a dreptului de proprietate asupra acesteia in favoarea sotilor DANDU IOAN si DANDU AGURITA	A1.4
B5	Se noteaza edificarea constructiei C4-Locuinta (D+P+M) conform Autorizatiei de construire nr. 05/19.03.2012 emisa de Primaria Comunei Damuc	A1.4
14769 / 21/06/2022		
Act Notarial nr. Contract de vanzare aut. nr. 1027, din 20/06/2022 emis de NP FLOAREŞ Anca;		
B7	Intabulare, drept de PROPRIETATE, cu titlu de drept de cumparare, ca bun propriu,, dobandit prin Conventie, cota actuala 1/1, cota initiala 1/1	A1
	1) **PÎNTEA GHEORGHE-MARIAN**	
B8	Intabulare, drept de PROPRIETATE, cu titlu de drept de cumparare, ca bun propriu,, dobandit prin Conventie, cota actuala 1/1, cota initiala 1/1	A1.4
	1) **PÎNTEA GHEORGHE-MARIAN**	
4113 / 22/02/2024		
Act Administrativ nr. 4070, din 17/05/2024 emis de Primaria com. Damuc;		
B9	Intabulare, drept de PROPRIETATE, dobandit prin Lege, cota actuala 1/1, cota initiala 1/1	A1.5
	1) **PÎNTEA GHEORGHE-MARIAN**	

C. Partea III. SARCINI .

Inscrieri privind dezmembramintele dreptului de proprietate, drepturi reale de garanţie şi sarcini	Referinţe
NU SUNT	

Document care conține date cu caracter personal, protejat de prevederile Regulamentului (UE) nr. 679/2016 și Legii 190/2018

Anexa Nr. 1 La Partea I

Teren

Nr cadastral	Suprafaţa (mp)*	Observaţii / Referinţe
50056	Din acte: 9.222 Masurata: 9.223	Actualizare cu C5

* Suprafaţa este determinată in planul de proiecţie Stereo 70.

DETALII LINIARE IMOBIL

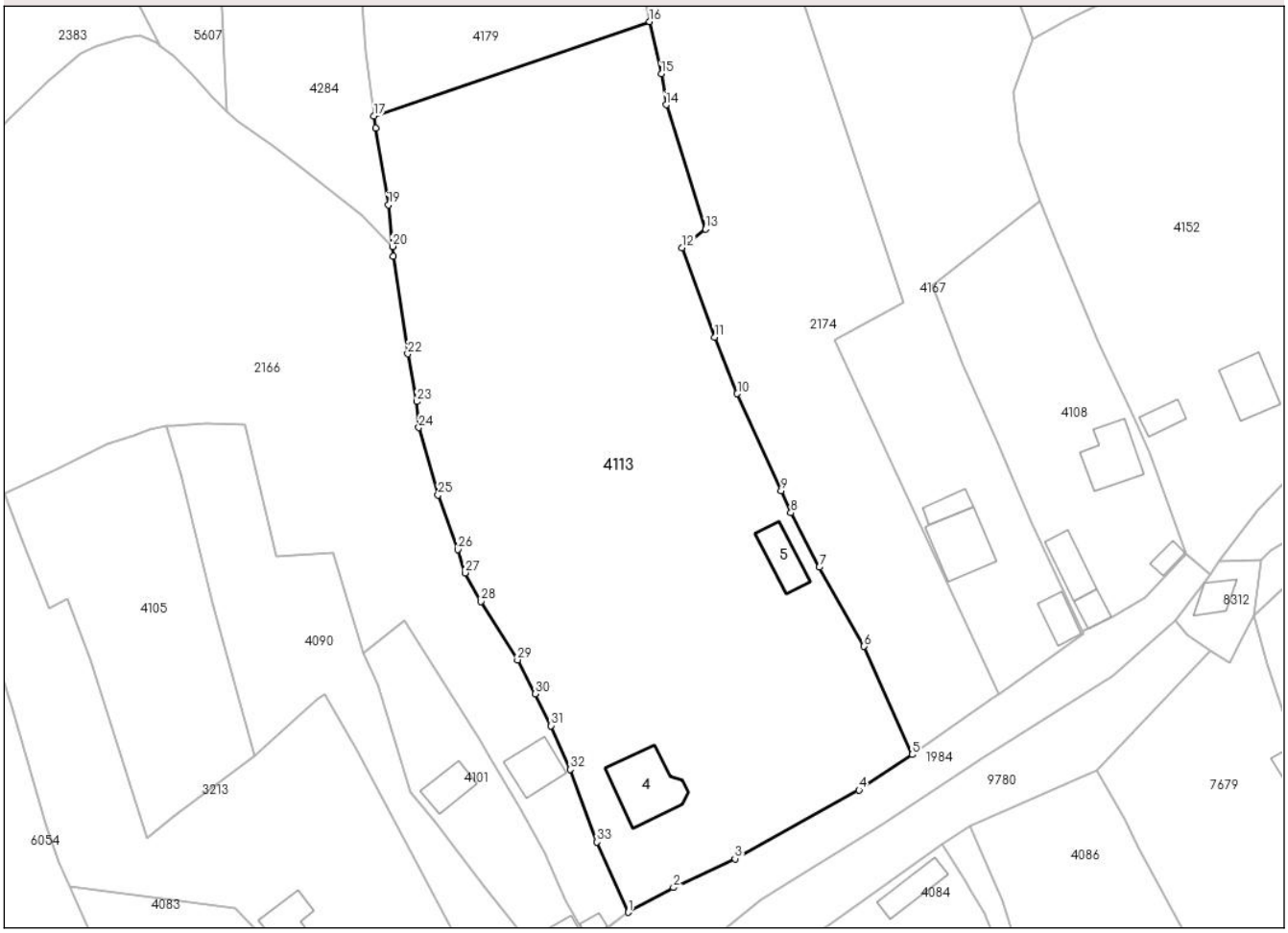

Date referitoare la teren

Crt	Categorie folosinţă	Intra vilan	Suprafaţa (mp)	Tarla	Parcelă	Nr. topo	Observaţii / Referinţe
1	curti constructii	DA	2.246	-	-	-	
2	faneata	DA	6.977	-	-	-	

Date referitoare la construcţii

Crt	Număr	Destinaţie construcţie	Supraf. (mp)	Situaţie juridică	Observaţii / Referinţe
A1.4	50056-C4	constructii de locuinte	142	Cu acte	Nr. niveluri:3; S. construita la sol:142 mp; S. construita desfasurata:426 mp; Locuinta (D+P+M) construita in anul 2012, (demisol: 142 mp, parter: 142 mp, mansarda: 142 mp)
A1.5		constructii anexa	70	Cu acte	Nr. niveluri:1; S. construita la sol:70 mp;

Lungime Segmente

1) Valorile lungimilor segmentelor sunt obţinute din proiecţie în plan.

Punct început	X / Y	Punct sfârşit	X / Y	Lungime segment (** (m)
1	570.315,421 583.565,882	2	570.324,091 583.570,596	9.869

Punct început	X / Y	Punct sfârşit	X / Y	Lungime segment (** (m)
2	570.324,091 583.570,596	3	570.335,852 583.576,103	12.986

Document care conține date cu caracter personal, protejat de prevederile Regulamentului (UE) nr. 679/2016 și Legii 190/2018

Punct început	X / Y	Punct sfârşit	X / Y	Lungime segment (** (m)
3	570.335,852 583.576,103	4	570.359,491 583.589,246	27.047
5	570.369,675 583.595,995	6	570.360,499 583.616,666	22.616
7	570.351,959 583.631,798	8	570.346,5 583.642,19	11.739
9	570.344,661 583.646,429	10	570.336,266 583.664,942	20.327
11	570.331,905 583.675,727	12	570.325,736 583.692,839	18.19
13	570.330,184 583.696,366	14	570.322,685 583.720,139	24.928
15	570.321,769 583.726,041	16	570.319,537 583.736,001	10.207
17	570.266,881 583.718,022	18	570.267,182 583.715,69	2.351
19	570.269,649 583.701,002	20	570.270,393 583.693,076	7.961
21	570.270,569 583.691,202	22	570.273,311 583.672,534	18.868
23	570.275,049 583.663,441	24	570.275,441 583.658,461	4.995
25	570.279,113 583.645,575	26	570.282,928 583.635,163	11.089
27	570.284,307 583.630,735	28	570.287,328 583.625,231	6.279
29	570.294,309 583.614,087	30	570.297,704 583.607,608	7.315
31	570.300,688 583.601,522	32	570.304,335 583.593,183	9.102
33	570.309,492 583.579,292	1	570.315,421 583.565,882	14.662

Punct început	X / Y	Punct sfârşit	X / Y	Lungime segment (** (m)
4	570.359,491 583.589,246	5	570.369,675 583.595,995	12.217
6	570.360,499 583.616,666	7	570.351,959 583.631,798	17.376
8	570.346,5 583.642,19	9	570.344,661 583.646,429	4.621
10	570.336,266 583.664,942	11	570.331,905 583.675,727	11.633
12	570.325,736 583.692,839	13	570.330,184 583.696,366	5.677
14	570.322,685 583.720,139	15	570.321,769 583.726,041	5.973
16	570.319,537 583.736,001	17	570.266,881 583.718,022	55.641
18	570.267,182 583.715,69	19	570.269,649 583.701,002	14.894
20	570.270,393 583.693,076	21	570.270,569 583.691,202	1.882
22	570.273,311 583.672,534	23	570.275,049 583.663,441	9.258
24	570.275,441 583.658,461	25	570.279,113 583.645,575	13.399
26	570.282,928 583.635,163	27	570.284,307 583.630,735	4.638
28	570.287,328 583.625,231	29	570.294,309 583.614,087	13.15
30	570.297,704 583.607,608	31	570.300,688 583.601,522	6.778
32	570.304,335 583.593,183	33	570.309,492 583.579,292	14.817

** Lungimile segmentelor sunt determinate în planul de proiecţie Stereo 70 şi sunt rotunjite la 1 milimetru.
*** Distanţa dintre puncte este formată din segmente cumulate ce sunt mai mici decât valoarea 1 milimetru.

Document care conține date cu caracter personal, protejat de prevederile Regulamentului (UE) nr. 679/2016 și Legii 190/2018

DATE DESPRE IMOBILUL NR. 4119

Oficiul de Cadastru şi Publicitate Imobiliară NEAMT
Biroul de Cadastru şi Publicitate Imobiliară Bicaz

A. Partea I. Descrierea imobilului

TEREN Intravilan

Adresa: Loc. Huisurez, Jud. Neamt, pct. 'Asau'

Nr. Crt	Nr cadastral Nr. topografic	Suprafaţa* (mp)	Observaţii / Referinţe
A1		8.102	Sector cadastral:124 Teren imprejmuit;

Construcţii

Crt	Nr cadastral Nr. topografic	Adresa	Observaţii / Referinţe
A1.1		Loc. Huisurez, Jud. Neamt	Nr. niveluri:1; S. construita la sol:38 mp;

B. Partea II. Proprietari şi acte

Inscrieri privitoare la dreptul de proprietate şi alte drepturi reale		Referinţe
4119 / 22/02/2024		
Act Administrativ nr. 3113, din 22/02/2024 emis de Primaria com. Damuc;		
B1	Inscrierea posesiei, drept de PROPRIETATE, dobandit prin Lege, cota actuala 1/1, cota initiala 1/1	A1
	1) **SUCIU GAVRIL** 2) **SUCIU IOANA**, -DECEDAT DEFUNCT:Da	
Act Administrativ nr. 4070, din 17/05/2024 emis de Primaria com. Damuc;		
B2	Intabulare, drept de PROPRIETATE, dobandit prin Lege, cota actuala 1/1, cota initiala 1/1	A1.1
	1) **COVASAN DOREL**, -DECEDAT DEFUNCT:Da	

C. Partea III. SARCINI .

Inscrieri privind dezmembramintele dreptului de proprietate, drepturi reale de garanţie şi sarcini	Referinţe
NU SUNT	

Document care conține date cu caracter personal, protejat de prevederile Regulamentului (UE) nr. 679/2016 și Legii 190/2018

Anexa Nr. 1 La Partea I

Teren

Nr cadastral	Suprafaţa (mp)*	Observaţii / Referinţe
	8.102	

* Suprafaţa este determinată in planul de proiecţie Stereo 70.

DETALII LINIARE IMOBIL

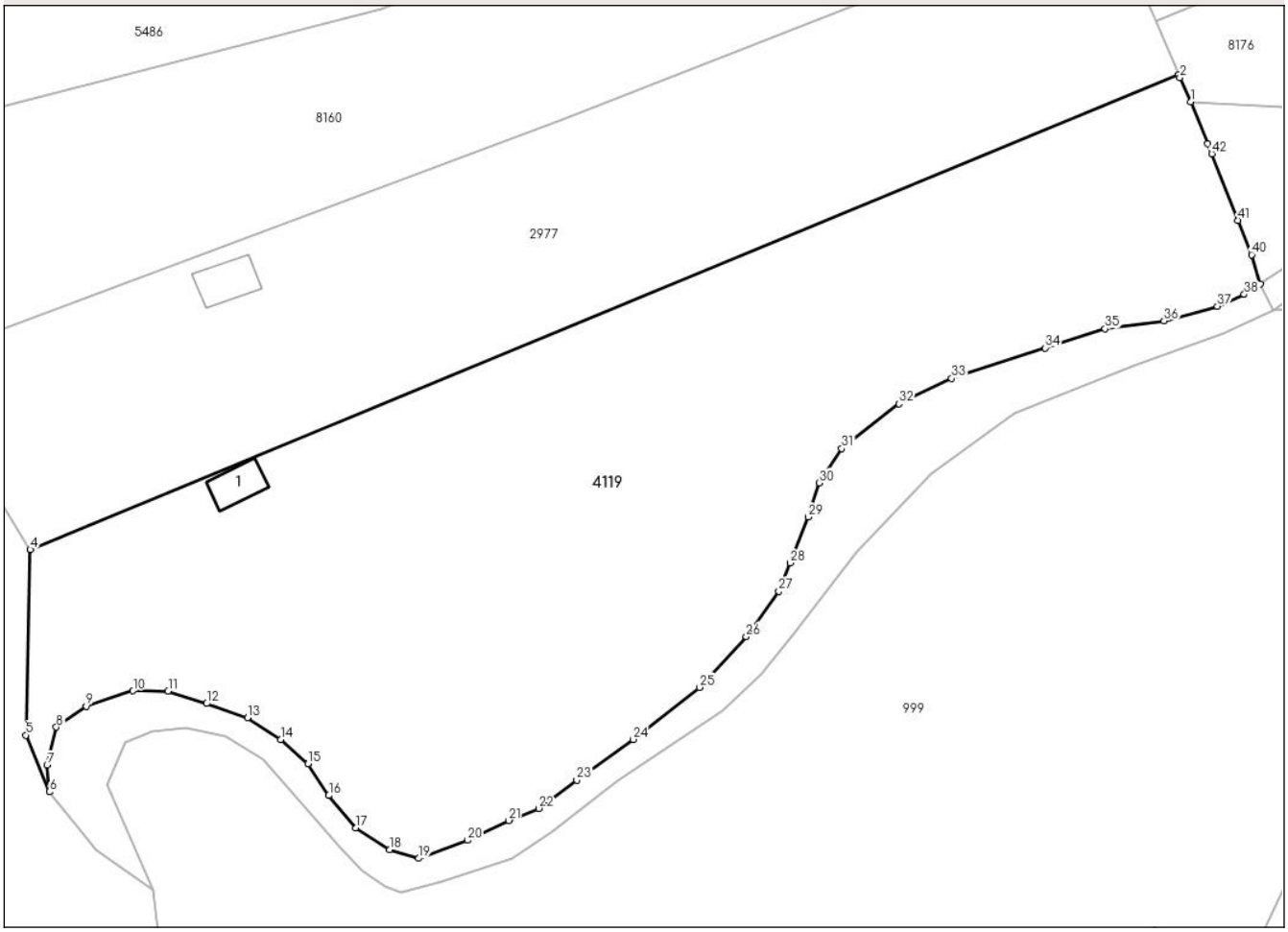

Date referitoare la teren

Crt	Categorie folosință	Intra vilan	Suprafaţa (mp)	Tarla	Parcelă	Nr. topo	Observaţii / Referinţe
1	faneata	DA	8.102	42	1472; 1473	-	

Date referitoare la construcţii

Crt	Număr	Destinaţie construcţie	Supraf. (mp)	Situaţie juridică	Observaţii / Referinţe
A1.1		constructii anexa	38	Cu acte	Nr. niveluri:1; S. construita la sol:38 mp;

Lungime Segmente

1) Valorile lungimilor segmentelor sunt obţinute din proiecţie în plan.

Punct început	X / Y	Punct sfârşit	X / Y	Lungime segment
1	569.779,838 583.652,366	2	569.778,217 583.655,914	3.901
4	569.607,884 583.586,088	5	569.607,248 583.558,635	27.46
7	569.610,379 583.554,195	8	569.611,764 583.559,827	5.8
10	569.623,126 583.565,199	11	569.628,326 583.565,163	5.2

Punct început	X / Y	Punct sfârşit	X / Y	Lungime segment
2	569.778,217 583.655,914	3	569.778,02 583.656,392	0.517
5	569.607,248 583.558,635	6	569.610,725 583.550,234	9.092
8	569.611,764 583.559,827	9	569.616,192 583.562,917	5.4
11	569.628,326 583.565,163	12	569.634,027 583.563,293	6.0

Punct început	X / Y	Punct sfârşit	X / Y	Lungime segment
3	569.778,02 583.656,392	4	569.607,884 583.586,088	184.089
6	569.610,725 583.550,234	7	569.610,379 583.554,195	3.976
9	569.616,192 583.562,917	10	569.623,126 583.565,199	7.3
12	569.634,027 583.563,293	13	569.640,082 583.561,22	6.4

Document care conține date cu caracter personal, protejat de prevederile Regulamentului (UE) nr. 679/2016 și Legii 190/2018

Punct început	X / Y	Punct sfârşit	X / Y	Lungime segment
13	569.640,082 583.561,22	14	569.645,015 583.557,983	5.9
16	569.652,12 583.549,711	17	569.656,167 583.544,883	6.3
19	569.665,44 583.540,397	20	569.672,665 583.543,058	7.699
22	569.683,25 583.547,787	23	569.688,857 583.551,977	7.0
25	569.707,063 583.565,696	26	569.713,964 583.573,207	10.2
28	569.720,505 583.584,11	29	569.723,169 583.590,906	7.299
31	569.728,119 583.601,062	32	569.736,584 583.607,683	10.747
34	569.758,257 583.615,942	35	569.767,147 583.618,759	9.326
37	569.783,782 583.622,108	38	569.787,75 583.623,845	4.332
40	569.788,834 583.629,725	41	569.786,853 583.634,816	5.463
43	569.782,343 583.646,152	1	569.779,838 583.652,366	6.7

Punct început	X / Y	Punct sfârşit	X / Y	Lungime segment
14	569.645,015 583.557,983	15	569.649,051 583.554,396	5.4
17	569.656,167 583.544,883	18	569.661,13 583.541,693	5.9
20	569.672,665 583.543,058	21	569.678,791 583.546,01	6.8
23	569.688,857 583.551,977	24	569.697,213 583.558,0	10.3
26	569.713,964 583.573,207	27	569.718,823 583.579,936	8.3
29	569.723,169 583.590,906	30	569.724,784 583.595,954	5.3
32	569.736,584 583.607,683	33	569.744,384 583.611,43	8.653
35	569.767,147 583.618,759	36	569.775,867 583.619,944	8.8
38	569.787,75 583.623,845	39	569.790,126 583.625,437	2.86
41	569.786,853 583.634,816	42	569.782,938 583.644,656	10.59

Punct început	X / Y	Punct sfârşit	X / Y	Lungime segment
15	569.649,051 583.554,396	16	569.652,12 583.549,711	5.601
18	569.661,13 583.541,693	19	569.665,44 583.540,397	4.501
21	569.678,791 583.546,01	22	569.683,25 583.547,787	4.8
24	569.697,213 583.558,0	25	569.707,063 583.565,696	12.5
27	569.718,823 583.579,936	28	569.720,505 583.584,11	4.5
30	569.724,784 583.595,954	31	569.728,119 583.601,062	6.1
33	569.744,384 583.611,43	34	569.758,257 583.615,942	14.588
36	569.775,867 583.619,944	37	569.783,782 583.622,108	8.205
39	569.790,126 583.625,437	40	569.788,834 583.629,725	4.478
42	569.782,938 583.644,656	43	569.782,343 583.646,152	1.61

** Lungimile segmentelor sunt determinate în planul de proiecţie Stereo 70 şi sunt rotunjite la 1 milimetru.
*** Distanţa dintre puncte este formată din segmente cumulate ce sunt mai mici decât valoarea 1 milimetru.

Document care conține date cu caracter personal, protejat de prevederile Regulamentului (UE) nr. 679/2016 și Legii 190/2018

DATE DESPRE IMOBILUL NR. 4131

Oficiul de Cadastru şi Publicitate Imobiliară NEAMT
Biroul de Cadastru şi Publicitate Imobiliară Bicaz

A. Partea I. Descrierea imobilului

TEREN Necunoscut

Adresa: Loc. Huisurez, Jud. Neamt, si extravilan pct. ' Asau '

Nr. Crt	Nr cadastral Nr. topografic	Suprafaţa* (mp)	Observaţii / Referinţe
A1		6.868	Sector cadastral:124 Teren neimprejmuit;

Construcţii

Crt	Nr cadastral Nr. topografic	Adresa	Observaţii / Referinţe
A1.1		Loc. Huisurez, Jud. Neamt, si extravilan comuna Damuc	Nr. niveluri:1; S. construita la sol:83 mp;
A1.2		Loc. Huisurez, Jud. Neamt, si extravilan comuna Damuc	Nr. niveluri:1; S. construita la sol:80 mp;
A1.3		Loc. Huisurez, Jud. Neamt, si extravilan comuna Damuc	Nr. niveluri:1; S. construita la sol:41 mp;
A1.4		Loc. Huisurez, Jud. Neamt, si extravilan comuna Damuc	Nr. niveluri:1; S. construita la sol:24 mp;

B. Partea II. Proprietari şi acte

Inscrieri privitoare la dreptul de proprietate şi alte drepturi reale		Referinţe
4131 / 22/02/2024		
Act Administrativ nr. 3114, din 22/02/2024 emis de Primaria com. Damuc;		
B1	Inscrierea posesiei, drept de PROPRIETATE, dobandit prin Lege, cota actuala 1/1, cota initiala 1/1	A1
	1) **TOPLICIANU IONEL**	
Act Administrativ nr. 4070, din 17/05/2024 emis de Primaria com. Damuc;		
B2	Intabulare, drept de PROPRIETATE, dobandit prin Lege, cota actuala 1/1, cota initiala 1/1	A1.1, A1.2, A1.3, A1.4
	1) **TOPLICIANU IONEL**	

C. Partea III. SARCINI .

Inscrieri privind dezmembramintele dreptului de proprietate, drepturi reale de garanţie şi sarcini	Referinţe
NU SUNT	

Document care conține date cu caracter personal, protejat de prevederile Regulamentului (UE) nr. 679/2016 și Legii 190/2018

Anexa Nr. 1 La Partea I

Teren

Nr cadastral	Suprafaţa (mp)*	Observaţii / Referinţe
	6.868	

* Suprafaţa este determinată in planul de proiecţie Stereo 70.

DETALII LINIARE IMOBIL

Date referitoare la teren

Crt	Categorie folosință	Intra vilan	Suprafaţa (mp)	Tarla	Parcelă	Nr. topo	Observaţii / Referinţe
1	curti constructii	DA	1.257	42	1419; 1420; 1414	-	
2	faneata	DA	1.398	42	1419; 1414; 1417	-	
3	faneata	DA	1.484	42	1416	-	
4	faneata	NU	2.290	-	-	-	Teren extravilan
5	faneata	NU	439	-	-	-	Teren extravilan

Date referitoare la construcţii

Crt	Număr	Destinaţie construcţie	Supraf. (mp)	Situaţie juridică	Observaţii / Referinţe
A1.1		constructii de locuinte	83	Cu acte	Nr. niveluri:1; S. construita la sol:83 mp;
A1.2		constructii anexa	80	Cu acte	Nr. niveluri:1; S. construita la sol:80 mp;
A1.3		constructii anexa	41	Cu acte	Nr. niveluri:1; S. construita la sol:41 mp;
A1.4		constructii anexa	24	Cu acte	Nr. niveluri:1; S. construita la sol:24 mp;

Document care conține date cu caracter personal, protejat de prevederile Regulamentului (UE) nr. 679/2016 și Legii 190/2018

Lungime Segmente

1) Valorile lungimilor segmentelor sunt obţinute din proiecţie în plan.

Punct început	X / Y	Punct sfârşit	X / Y	Lungime segment
1	570.103,826 583.438,637	2	570.119,477 583.447,854	18.163
4	570.135,077 583.458,679	5	570.141,695 583.463,61	8.253
7	570.142,611 583.470,897	8	570.131,793 583.488,946	21.043
10	570.123,268 583.497,053	11	570.117,834 583.494,879	5.853
13	570.110,513 583.515,499	14	570.097,85 583.561,032	47.261
16	570.094,273 583.582,669	17	570.099,598 583.591,607	10.404
19	570.109,158 583.598,544	20	570.110,755 583.605,672	7.305
22	570.110,781 583.619,079	23	570.108,86 583.626,722	7.881
25	570.097,696 583.650,836	26	570.103,248 583.652,314	5.745
28	570.118,785 583.656,343	29	570.117,58 583.663,905	7.657
31	570.109,63 583.695,019	32	570.108,27 583.698,688	3.913
34	570.096,687 583.696,152	35	570.092,514 583.694,929	4.349
37	570.075,797 583.688,836	38	570.073,462 583.687,815	2.548
40	570.065,349 583.684,268	41	570.069,391 583.673,931	11.099
43	570.072,965 583.662,686	44	570.065,097 583.659,494	8.491
46	570.074,553 583.585,54	47	570.081,911 583.586,423	7.411
49	570.099,065 583.530,564	50	570.107,084 583.505,493	26.322
52	570.108,421 583.485,598	53	570.105,095 583.485,698	3.328
55	570.096,013 583.484,46	56	570.093,145 583.483,74	2.957
58	570.089,441 583.469,682	59	570.087,199 583.463,531	6.547
61	570.097,204 583.451,302	62	570.102,133 583.442,289	10.273

Punct început	X / Y	Punct sfârşit	X / Y	Lungime segment
2	570.119,477 583.447,854	3	570.121,231 583.448,887	2.036
5	570.141,695 583.463,61	6	570.144,752 583.466,421	4.153
8	570.131,793 583.488,946	9	570.129,82 583.493,273	4.756
11	570.117,834 583.494,879	12	570.112,576 583.507,884	14.028
14	570.097,85 583.561,032	15	570.092,683 583.579,431	19.111
17	570.099,598 583.591,607	18	570.105,495 583.594,485	6.562
20	570.110,755 583.605,672	21	570.111,394 583.612,462	6.82
23	570.108,86 583.626,722	24	570.101,986 583.637,177	12.512
26	570.103,248 583.652,314	27	570.110,958 583.653,922	7.876
29	570.117,58 583.663,905	30	570.116,512 583.668,579	4.794
32	570.108,27 583.698,688	33	570.101,857 583.697,475	6.527
35	570.092,514 583.694,929	36	570.085,045 583.692,394	7.887
38	570.073,462 583.687,815	39	570.069,334 583.686,01	4.505
41	570.069,391 583.673,931	42	570.070,41 583.671,117	2.993
44	570.065,097 583.659,494	45	570.070,785 583.619,528	40.369
47	570.081,911 583.586,423	48	570.089,639 583.560,495	27.055
50	570.107,084 583.505,493	51	570.112,996 583.488,768	17.739
53	570.105,095 583.485,698	54	570.099,12 583.484,881	6.031
56	570.093,145 583.483,74	57	570.091,333 583.476,862	7.113
59	570.087,199 583.463,531	60	570.093,166 583.456,602	9.144
62	570.102,133 583.442,289	1	570.103,826 583.438,637	4.025

Punct început	X / Y	Punct sfârşit	X / Y	Lungime segment
3	570.121,231 583.448,887	4	570.135,077 583.458,679	16.959
6	570.144,752 583.466,421	7	570.142,611 583.470,897	4.962
9	570.129,82 583.493,273	10	570.123,268 583.497,053	7.564
12	570.112,576 583.507,884	13	570.110,513 583.515,499	7.889
15	570.092,683 583.579,431	16	570.094,273 583.582,669	3.607
18	570.105,495 583.594,485	19	570.109,158 583.598,544	5.467
21	570.111,394 583.612,462	22	570.110,781 583.619,079	6.645
24	570.101,986 583.637,177	25	570.097,696 583.650,836	14.317
27	570.110,958 583.653,922	28	570.118,785 583.656,343	8.193
30	570.116,512 583.668,579	31	570.109,63 583.695,019	27.321
33	570.101,857 583.697,475	34	570.096,687 583.696,152	5.337
36	570.085,045 583.692,394	37	570.075,797 583.688,836	9.909
39	570.069,334 583.686,01	40	570.065,349 583.684,268	4.349
42	570.070,41 583.671,117	43	570.072,965 583.662,686	8.81
45	570.070,785 583.619,528	46	570.074,553 583.585,54	34.196
48	570.089,639 583.560,495	49	570.099,065 583.530,564	31.38
51	570.112,996 583.488,768	52	570.108,421 583.485,598	5.566
54	570.099,12 583.484,881	55	570.096,013 583.484,46	3.135
57	570.091,333 583.476,862	58	570.089,441 583.469,682	7.425
60	570.093,166 583.456,602	61	570.097,204 583.451,302	6.663

** Lungimile segmentelor sunt determinate în planul de proiecţie Stereo 70 şi sunt rotunjite la 1 milimetru.

*** Distanţa dintre puncte este formată din segmente cumulate ce sunt mai mici decât valoarea 1 milimetru.

Document care conține date cu caracter personal, protejat de prevederile Regulamentului (UE) nr. 679/2016 și Legii 190/2018

DATE DESPRE IMOBILUL NR. 4132

Oficiul de Cadastru şi Publicitate Imobiliară NEAMT
Biroul de Cadastru şi Publicitate Imobiliară Bicaz

A. Partea I. Descrierea imobilului

TEREN Intravilan

Adresa: Loc. Huisurez, Jud. Neamt, pct. 'Asau'

Nr. Crt	Nr cadastral Nr. topografic	Suprafaţa* (mp)	Observaţii / Referinţe
A1		9.033	Sector cadastral:124 Teren neimprejmuit;

Construcţii

Crt	Nr cadastral Nr. topografic	Adresa	Observaţii / Referinţe
A1.1		Loc. Huisurez, Jud. Neamt	Nr. niveluri:1; S. construita la sol:67 mp;
A1.2		Loc. Huisurez, Jud. Neamt	Nr. niveluri:1; S. construita la sol:72 mp;
A1.3		Loc. Huisurez, Jud. Neamt	Nr. niveluri:1; S. construita la sol:35 mp;
A1.4		Loc. Huisurez, Jud. Neamt	Nr. niveluri:1; S. construita la sol:49 mp;
A1.5		Loc. Huisurez, Jud. Neamt	Nr. niveluri:1; S. construita la sol:28 mp;

B. Partea II. Proprietari şi acte

Inscrieri privitoare la dreptul de proprietate şi alte drepturi reale		Referinţe
4132 / 22/02/2024		
Act Administrativ nr. 3115, din 22/02/2024 emis de Primaria com. Damuc;		
B1	Inscrierea posesiei, drept de PROPRIETATE, dobandit prin Lege, cota actuala 1/1, cota initiala 1/1	A1
	1) **BUTUNOI IONEL**	
Act Administrativ nr. 4070, din 17/05/2024 emis de Primaria com. Damuc;		
B2	Intabulare, drept de PROPRIETATE, dobandit prin Lege, cota actuala 1/1, cota initiala 1/1	A1.1, A1.2, A1.3, A1.4, A1.5
	1) **BUTUNOI IONEL**	

C. Partea III. SARCINI .

Inscrieri privind dezmembramintele dreptului de proprietate, drepturi reale de garanţie şi sarcini	Referinţe
NU SUNT	

Document care conține date cu caracter personal, protejat de prevederile Regulamentului (UE) nr. 679/2016 și Legii 190/2018

Anexa Nr. 1 La Partea I

Teren

Nr cadastral	Suprafaţa (mp)*	Observaţii / Referinţe
	9.033	

* Suprafaţa este determinată in planul de proiecţie Stereo 70.

DETALII LINIARE IMOBIL

Date referitoare la teren

Crt	Categorie folosință	Intra vilan	Suprafaţa (mp)	Tarla	Parcelă	Nr. topo	Observaţii / Referinţe
1	curti constructii	DA	662	42	1428	-	
2	faneata	DA	1.708	42	1429; 1430	-	
3	pasune	DA	6.663	42	1430; 1431	-	

Date referitoare la construcţii

Crt	Număr	Destinaţie construcţie	Supraf. (mp)	Situaţie juridică	Observaţii / Referinţe
A1.1		constructii de locuinte	67	Cu acte	Nr. niveluri:1; S. construita la sol:67 mp;
A1.2		constructii anexa	72	Cu acte	Nr. niveluri:1; S. construita la sol:72 mp;
A1.3		constructii anexa	35	Cu acte	Nr. niveluri:1; S. construita la sol:35 mp;
A1.4		constructii anexa	49	Cu acte	Nr. niveluri:1; S. construita la sol:49 mp;
A1.5		constructii anexa	28	Cu acte	Nr. niveluri:1; S. construita la sol:28 mp;

Document care conține date cu caracter personal, protejat de prevederile Regulamentului (UE) nr. 679/2016 și Legii 190/2018

Lungime Segmente

1) Valorile lungimilor segmentelor sunt obţinute din proiecţie în plan.

Punct început	X / Y	Punct sfârşit	X / Y	Lungime segment
1	570.065,848 583.419,945	2	570.075,489 583.424,907	10.843
4	570.090,533 583.433,702	5	570.088,145 583.435,657	3.086
7	570.073,693 583.444,944	8	570.069,353 583.455,751	11.646
10	570.070,937 583.468,966	11	570.074,095 583.477,998	9.568
13	570.063,738 583.516,932	14	570.045,759 583.567,841	53.99
16	570.054,255 583.570,851	17	570.056,936 583.571,801	2.844
19	570.060,154 583.582,679	20	570.063,405 583.583,418	3.334
22	570.070,799 583.585,1	23	570.074,553 583.585,54	3.78
25	570.065,097 583.659,494	26	570.054,062 583.655,017	11.909
28	570.024,172 583.642,89	29	570.006,247 583.635,618	19.344
31	570.030,958 583.591,265	32	570.033,543 583.578,679	12.849
34	570.019,687 583.568,539	35	570.009,404 583.562,963	11.698
37	570.008,983 583.551,963	38	570.010,384 583.545,528	6.586
40	570.021,459 583.520,003	41	570.028,099 583.503,051	18.206
43	570.034,395 583.486,44	44	570.035,644 583.482,386	4.242
46	570.044,029 583.460,473	47	570.046,938 583.453,582	7.48
49	570.053,463 583.440,26	50	570.061,477 583.431,169	12.119
52	570.064,953 583.422,331	1	570.065,848 583.419,945	2.548

Punct început	X / Y	Punct sfârşit	X / Y	Lungime segment
2	570.075,489 583.424,907	3	570.082,984 583.429,922	9.018
5	570.088,145 583.435,657	6	570.077,556 583.441,646	12.165
8	570.069,353 583.455,751	9	570.068,854 583.465,342	9.604
11	570.074,095 583.477,998	12	570.066,029 583.508,321	31.377
14	570.045,759 583.567,841	15	570.048,255 583.568,726	2.648
17	570.056,936 583.571,801	18	570.053,667 583.581,203	9.954
20	570.063,405 583.583,418	21	570.066,542 583.584,132	3.217
23	570.074,553 583.585,54	24	570.070,785 583.619,528	34.196
26	570.054,062 583.655,017	27	570.053,61 583.654,834	0.488
29	570.006,247 583.635,618	30	570.011,194 583.608,465	27.6
32	570.033,543 583.578,679	33	570.034,115 583.575,057	3.667
35	570.009,404 583.562,963	36	570.008,956 583.559,58	3.413
38	570.010,384 583.545,528	39	570.012,662 583.539,186	6.739
41	570.028,099 583.503,051	42	570.030,144 583.497,829	5.608
44	570.035,644 583.482,386	45	570.042,007 583.465,756	17.806
47	570.046,938 583.453,582	48	570.048,049 583.447,751	5.936
50	570.061,477 583.431,169	51	570.062,15 583.429,459	1.838

Punct început	X / Y	Punct sfârşit	X / Y	Lungime segment
3	570.082,984 583.429,922	4	570.090,533 583.433,702	8.442
6	570.077,556 583.441,646	7	570.073,693 583.444,944	5.079
9	570.068,854 583.465,342	10	570.070,937 583.468,966	4.18
12	570.066,029 583.508,321	13	570.063,738 583.516,932	8.911
15	570.048,255 583.568,726	16	570.054,255 583.570,851	6.365
18	570.053,667 583.581,203	19	570.060,154 583.582,679	6.653
21	570.066,542 583.584,132	22	570.070,799 583.585,1	4.366
24	570.070,785 583.619,528	25	570.065,097 583.659,494	40.369
27	570.053,61 583.654,834	28	570.024,172 583.642,89	31.769
30	570.011,194 583.608,465	31	570.030,958 583.591,265	26.2
33	570.034,115 583.575,057	34	570.019,687 583.568,539	15.832
36	570.008,956 583.559,58	37	570.008,983 583.551,963	7.617
39	570.012,662 583.539,186	40	570.021,459 583.520,003	21.104
42	570.030,144 583.497,829	43	570.034,395 583.486,44	12.156
45	570.042,007 583.465,756	46	570.044,029 583.460,473	5.657
48	570.048,049 583.447,751	49	570.053,463 583.440,26	9.243
51	570.062,15 583.429,459	52	570.064,953 583.422,331	7.659

** Lungimile segmentelor sunt determinate în planul de proiecţie Stereo 70 şi sunt rotunjite la 1 milimetru.

*** Distanţa dintre puncte este formată din segmente cumulate ce sunt mai mici decât valoarea 1 milimetru.

Document care conține date cu caracter personal, protejat de prevederile Regulamentului (UE) nr. 679/2016 și Legii 190/2018

DATE DESPRE IMOBILUL NR. 4135

Oficiul de Cadastru şi Publicitate Imobiliară NEAMT
Biroul de Cadastru şi Publicitate Imobiliară Bicaz

A. Partea I. Descrierea imobilului

TEREN Necunoscut

Adresa: Loc. Huisurez, Jud. Neamt, si extravilan pct. ' Huisurez '

Nr. Crt	Nr cadastral Nr. topografic	Suprafaţa* (mp)	Observaţii / Referinţe
A1		33.519	Sector cadastral:124 Teren imprejmuit;

Construcţii

Crt	Nr cadastral Nr. topografic	Adresa	Observaţii / Referinţe
A1.1		Loc. Huisurez, Jud. Neamt, si extravilan comuna Damuc	Nr. niveluri:1; S. construita la sol:67 mp;
A1.2		Loc. Huisurez, Jud. Neamt, si extravilan comuna Damuc	Nr. niveluri:1; S. construita la sol:79 mp;

B. Partea II. Proprietari şi acte

Inscrieri privitoare la dreptul de proprietate şi alte drepturi reale		Referinţe
4135 / 22/02/2024		
Act Administrativ nr. 3116, din 22/02/2024 emis de Primaria com. Damuc;		
B1	Inscrierea posesiei, drept de PROPRIETATE, dobandit prin Lege, cota actuala 1/1, cota initiala 1/1	A1
	1) **TOPLICIANU GHEORGHE** 2) **PÎNTEA ELISABETA**	
Act Administrativ nr. 4070, din 17/05/2024 emis de Primaria com. Damuc;		
B2	Intabulare, drept de PROPRIETATE, dobandit prin Lege, cota actuala 1/1, cota initiala 1/1	A1.1, A1.2
	1) **TOPLICIANU GHEORGHE** 2) **PÎNTEA ELISABETA**	

C. Partea III. SARCINI .

Inscrieri privind dezmembramintele dreptului de proprietate, drepturi reale de garanţie şi sarcini	Referinţe
NU SUNT	

Document care conține date cu caracter personal, protejat de prevederile Regulamentului (UE) nr. 679/2016 și Legii 190/2018

Anexa Nr. 1 La Partea I

Teren

Nr cadastral	Suprafaţa (mp)*	Observaţii / Referinţe
	33.519	

* Suprafaţa este determinată in planul de proiecţie Stereo 70.

DETALII LINIARE IMOBIL

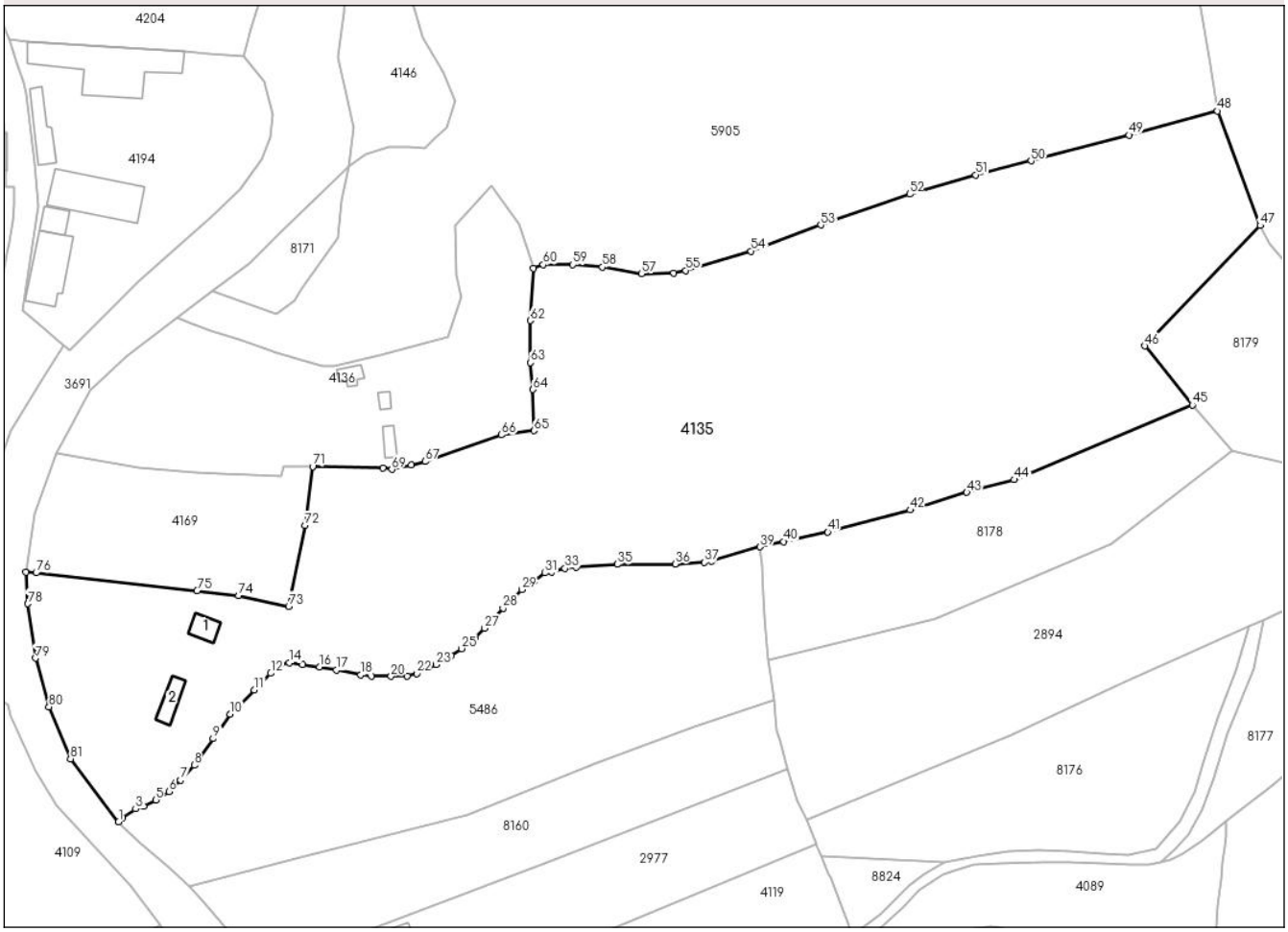

Date referitoare la teren

Crt	Categorie folosinţă	Intra vilan	Suprafaţa (mp)	Tarla	Parcelă	Nr. topo	Observaţii / Referinţe
1	curti constructii	DA	627	42	1481; 1480; 1482; 1485	-	
2	pasune	DA	7.780	42	1481; 1485; 1486; 1489	-	
3	faneata	DA	1.847	42	1487; 1488	-	
4	pasune	NU	23.265	-	-	-	Teren extravilan

Date referitoare la construcţii

Crt	Număr	Destinaţie construcţie	Supraf. (mp)	Situaţie juridică	Observaţii / Referinţe
A1.1		constructii de locuinte	67	Cu acte	Nr. niveluri:1; S. construita la sol:67 mp;
A1.2		constructii anexa	79	Cu acte	Nr. niveluri:1; S. construita la sol:79 mp;

Lungime Segmente

1) Valorile lungimilor segmentelor sunt obţinute din proiecţie în plan.

Punct început	X / Y	Punct sfârşit	X / Y	Lungime segment
1	569.542,159 583.663,737	2	569.543,589 583.665,126	1.994

Punct început	X / Y	Punct sfârşit	X / Y	Lungime segment
2	569.543,589 583.665,126	3	569.547,951 583.668,137	5.3

Punct început	X / Y	Punct sfârşit	X / Y	Lungime segment
3	569.547,951 583.668,137	4	569.550,633 583.668,942	2.8

Document care conține date cu caracter personal, protejat de prevederile Regulamentului (UE) nr. 679/2016 și Legii 190/2018

Punct început	X / Y	Punct sfârşit	X / Y	Lungime segment
4	569.550,633 583.668,942	5	569.554,677 583.671,134	4.6
7	569.563,056 583.677,843	8	569.567,769 583.682,883	6.9
10	569.579,9 583.700,146	11	569.588,069 583.708,24	11.5
13	569.596,79 583.716,909	14	569.599,843 583.717,446	3.1
16	569.610,144 583.716,02	17	569.615,75 583.714,991	5.7
19	569.627,783 583.713,024	20	569.634,282 583.712,886	6.5
22	569.642,97 583.713,878	23	569.649,611 583.716,909	7.3
25	569.658,181 583.722,245	26	569.662,574 583.725,876	5.699
28	569.672,154 583.735,94	29	569.678,486 583.742,194	8.9
31	569.686,385 583.747,824	32	569.688,57 583.748,074	2.199
34	569.696,98 583.749,668	35	569.710,826 583.750,733	13.887
37	569.740,266 583.751,455	38	569.742,777 583.751,754	2.529
40	569.767,028 583.758,433	41	569.781,98 583.761,612	15.286
43	569.828,954 583.775,033	44	569.844,965 583.779,33	16.578
46	569.889,173 583.824,479	47	569.928,201 583.865,155	56.371
49	569.883,773 583.895,706	50	569.850,708 583.887,02	34.187
52	569.809,639 583.875,776	53	569.779,604 583.865,338	31.797
55	569.733,894 583.849,997	56	569.729,866 583.849,121	4.122
58	569.705,768 583.851,153	59	569.695,768 583.851,958	10.032
61	569.682,416 583.850,649	62	569.681,338 583.833,052	17.63
64	569.682,276 583.809,742	65	569.682,58 583.795,845	13.9
67	569.645,771 583.785,477	68	569.641,138 583.784,361	4.766
70	569.631,494 583.783,261	71	569.607,829 583.783,714	23.669
73	569.599,704 583.736,546	74	569.582,833 583.740,209	17.264
76	569.514,285 583.747,858	77	569.510,832 583.748,058	3.459
79	569.514,125 583.719,061	80	569.518,594 583.702,601	17.056

Punct început	X / Y	Punct sfârşit	X / Y	Lungime segment
5	569.554,677 583.671,134	6	569.559,161 583.673,96	5.3
8	569.567,769 583.682,883	9	569.574,155 583.691,839	11.0
11	569.588,069 583.708,24	12	569.593,573 583.713,907	7.9
14	569.599,843 583.717,446	15	569.604,408 583.716,878	4.6
17	569.615,75 583.714,991	18	569.624,105 583.713,428	8.5
20	569.634,282 583.712,886	21	569.639,68 583.713,02	5.4
23	569.649,611 583.716,909	24	569.654,615 583.719,842	5.8
26	569.662,574 583.725,876	27	569.665,95 583.729,146	4.7
29	569.678,486 583.742,194	30	569.682,66 583.745,125	5.1
32	569.688,57 583.748,074	33	569.693,093 583.749,354	4.701
35	569.710,826 583.750,733	36	569.730,374 583.750,853	19.548
38	569.742,777 583.751,754	39	569.759,038 583.756,653	16.983
41	569.781,98 583.761,612	42	569.809,823 583.769,087	28.829
44	569.844,965 583.779,33	45	569.905,302 583.804,524	65.386
47	569.928,201 583.865,155	48	569.913,756 583.903,833	41.287
50	569.850,708 583.887,02	51	569.831,934 583.882,256	19.369
53	569.779,604 583.865,338	54	569.756,031 583.856,512	25.171
56	569.729,866 583.849,121	57	569.719,008 583.848,911	10.86
59	569.695,768 583.851,958	60	569.685,762 583.851,929	10.006
62	569.681,338 583.833,052	63	569.681,439 583.818,862	14.19
65	569.682,58 583.795,845	66	569.671,682 583.794,427	10.99
68	569.641,138 583.784,361	69	569.634,561 583.782,776	6.765
71	569.607,829 583.783,714	72	569.605,194 583.763,863	20.025
74	569.582,833 583.740,209	75	569.568,685 583.741,788	14.236
77	569.510,832 583.748,058	78	569.511,534 583.737,423	10.658
80	569.518,594 583.702,601	81	569.525,875 583.685,011	19.037

Punct început	X / Y	Punct sfârşit	X / Y	Lungime segment
6	569.559,161 583.673,96	7	569.563,056 583.677,843	5.5
9	569.574,155 583.691,839	10	569.579,9 583.700,146	10.1
12	569.593,573 583.713,907	13	569.596,79 583.716,909	4.4
15	569.604,408 583.716,878	16	569.610,144 583.716,02	5.8
18	569.624,105 583.713,428	19	569.627,783 583.713,024	3.7
21	569.639,68 583.713,02	22	569.642,97 583.713,878	3.4
24	569.654,615 583.719,842	25	569.658,181 583.722,245	4.3
27	569.665,95 583.729,146	28	569.672,154 583.735,94	9.2
30	569.682,66 583.745,125	31	569.686,385 583.747,824	4.6
33	569.693,093 583.749,354	34	569.696,98 583.749,668	3.9
36	569.730,374 583.750,853	37	569.740,266 583.751,455	9.91
39	569.759,038 583.756,653	40	569.767,028 583.758,433	8.186
42	569.809,823 583.769,087	43	569.828,954 583.775,033	20.034
45	569.905,302 583.804,524	46	569.889,173 583.824,479	25.658
48	569.913,756 583.903,833	49	569.883,773 583.895,706	31.065
51	569.831,934 583.882,256	52	569.809,639 583.875,776	23.218
54	569.756,031 583.856,512	55	569.733,894 583.849,997	23.076
57	569.719,008 583.848,911	58	569.705,768 583.851,153	13.428
60	569.685,762 583.851,929	61	569.682,416 583.850,649	3.582
63	569.681,439 583.818,862	64	569.682,276 583.809,742	9.158
66	569.671,682 583.794,427	67	569.645,771 583.785,477	27.413
69	569.634,561 583.782,776	70	569.631,494 583.783,261	3.105
72	569.605,194 583.763,863	73	569.599,704 583.736,546	27.863
75	569.568,685 583.741,788	76	569.514,285 583.747,858	54.738
78	569.511,534 583.737,423	79	569.514,125 583.719,061	18.544
81	569.525,875 583.685,011	1	569.542,159 583.663,737	26.791

**** Lungimile segmentelor sunt determinate în planul de proiecţie Stereo 70 şi sunt rotunjite la 1 milimetru.**
***** Distanţa dintre puncte este formată din segmente cumulate ce sunt mai mici decât valoarea 1 milimetru.**

Document care conține date cu caracter personal, protejat de prevederile Regulamentului (UE) nr. 679/2016 și Legii 190/2018

DATE DESPRE IMOBILUL NR. 4136

Oficiul de Cadastru şi Publicitate Imobiliară NEAMT
Biroul de Cadastru şi Publicitate Imobiliară Bicaz

A. Partea I. Descrierea imobilului

TEREN Intravilan

Adresa: Loc. Huisurez, Jud. Neamt, pct. 'Paraul Piciorului'

Nr. Crt	Nr cadastral Nr. topografic	Suprafaţa* (mp)	Observaţii / Referinţe
A1		7.079	Sector cadastral:124 Teren neimprejmuit;

Construcţii

Crt	Nr cadastral Nr. topografic	Adresa	Observaţii / Referinţe
A1.1		Loc. Huisurez, Jud. Neamt	Nr. niveluri:1; S. construita la sol:43 mp;
A1.2		Loc. Huisurez, Jud. Neamt	Nr. niveluri:1; S. construita la sol:24 mp;
A1.3		Loc. Huisurez, Jud. Neamt	Nr. niveluri:1; S. construita la sol:42 mp;

B. Partea II. Proprietari şi acte

Inscrieri privitoare la dreptul de proprietate şi alte drepturi reale		Referinţe
4136 / 22/02/2024		
Act Administrativ nr. 3117, din 22/02/2024 emis de Primaria com. Damuc;		
B1	Inscrierea posesiei, drept de PROPRIETATE, dobandit prin Lege, cota actuala 1/1, cota initiala 1/1	A1
	1) **LUNGU SIMION** 2) **LUNGU MARIA**	
Act Administrativ nr. 4070, din 17/05/2024 emis de Primaria com. Damuc;		
B2	Intabulare, drept de PROPRIETATE, dobandit prin Lege, cota actuala 1/1, cota initiala 1/1	A1.1, A1.2, A1.3
	1) **LUNGU SIMION** 2) **LUNGU MARIA**	

C. Partea III. SARCINI .

Inscrieri privind dezmembramintele dreptului de proprietate, drepturi reale de garanţie şi sarcini	Referinţe
NU SUNT	

Document care conține date cu caracter personal, protejat de prevederile Regulamentului (UE) nr. 679/2016 și Legii 190/2018

Anexa Nr. 1 La Partea I

Teren

Nr cadastral	Suprafaţa (mp)*	Observaţii / Referinţe
	7.079	

* Suprafaţa este determinată in planul de proiecţie Stereo 70.

DETALII LINIARE IMOBIL

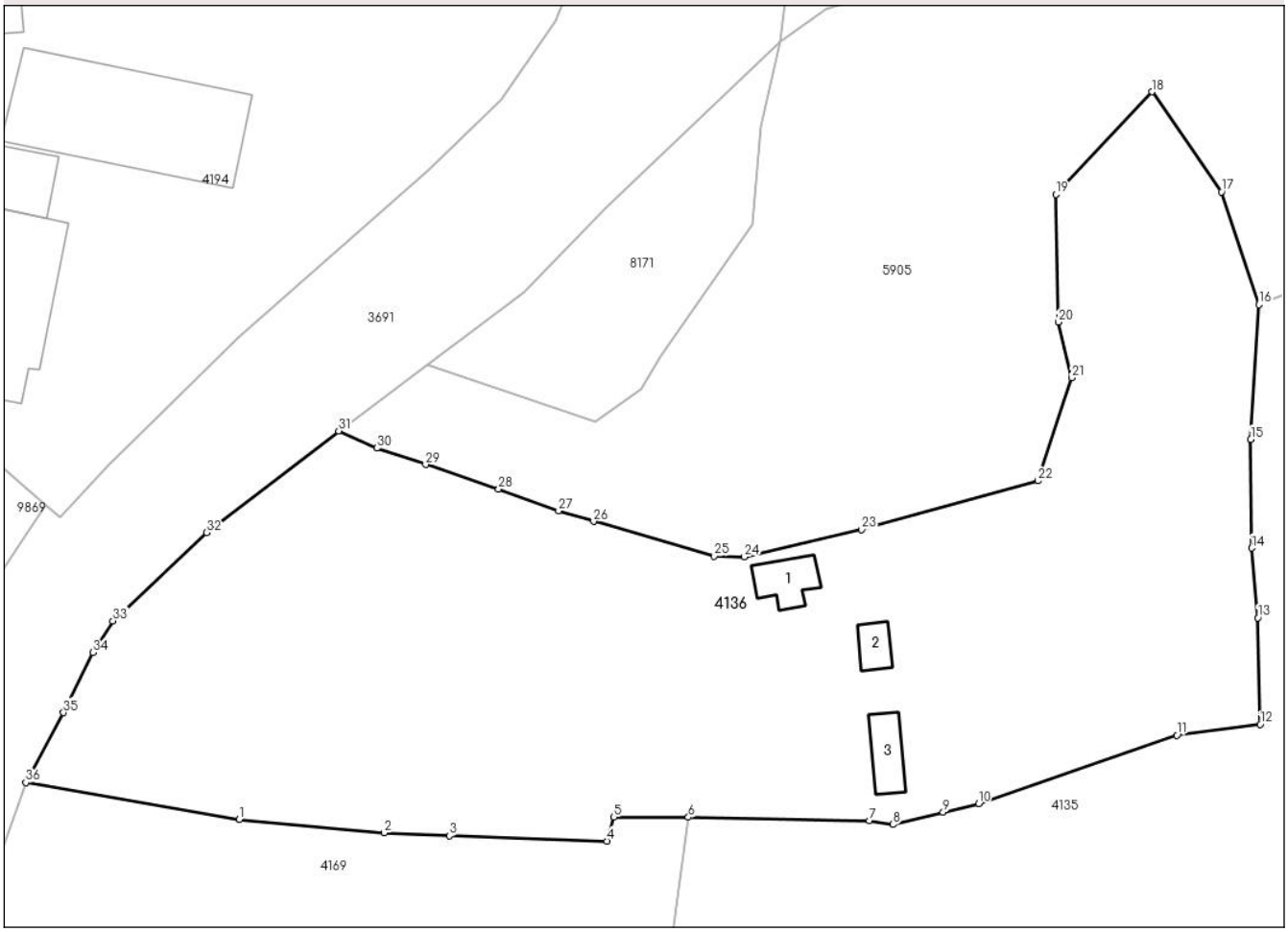

Date referitoare la teren

Crt	Categorie folosință	Intra vilan	Suprafaţa (mp)	Tarla	Parcelă	Nr. topo	Observaţii / Referinţe
1	curti constructii	DA	2.431	42	1495; 1494; 1481	-	
2	pasune	DA	1.394	42	1494; 1493; 1492; 1481; 1487	-	
3	curti constructii	DA	539	42	1492; 1491; 1488; 1489	-	
4	pasune	DA	2.715	42	1490; 1489	-	Pasune impadurita

Date referitoare la construcţii

Crt	Număr	Destinaţie construcţie	Supraf. (mp)	Situaţie juridică	Observaţii / Referinţe
A1.1		constructii de locuinte	43	Cu acte	Nr. niveluri:1; S. construita la sol:43 mp;
A1.2		constructii anexa	24	Cu acte	Nr. niveluri:1; S. construita la sol:24 mp;
A1.3		constructii anexa	42	Cu acte	Nr. niveluri:1; S. construita la sol:42 mp;

Document care conține date cu caracter personal, protejat de prevederile Regulamentului (UE) nr. 679/2016 și Legii 190/2018

Lungime Segmente
1) Valorile lungimilor segmentelor sunt obţinute din proiecţie în plan.

Punct început	X / Y	Punct sfârşit	X / Y	Lungime segment (** (m)
1	569.549,135 583.783,419	2	569.568,057 583.781,689	19.001
3	569.576,594 583.781,29	4	569.597,194 583.780,593	20.612
5	569.598,096 583.783,725	6	569.607,829 583.783,714	9.733
7	569.631,494 583.783,261	8	569.634,561 583.782,776	3.105
9	569.641,138 583.784,361	10	569.645,771 583.785,477	4.766
11	569.671,682 583.794,427	12	569.682,58 583.795,845	10.99
13	569.682,276 583.809,742	14	569.681,439 583.818,862	9.158
15	569.681,338 583.833,052	16	569.682,416 583.850,649	17.63
17	569.677,511 583.865,352	18	569.668,408 583.878,437	15.94
19	569.655,86 583.865,048	20	569.656,211 583.848,352	16.7
21	569.657,926 583.841,082	22	569.653,491 583.827,634	14.16
23	569.630,479 583.821,246	24	569.615,108 583.817,709	15.773
25	569.611,229 583.817,799	26	569.595,437 583.822,349	16.434
27	569.590,873 583.823,695	28	569.583,032 583.826,567	8.35
29	569.573,496 583.829,763	30	569.567,103 583.831,905	6.742
31	569.562,121 583.834,142	32	569.544,843 583.820,898	21.77
33	569.532,616 583.809,34	34	569.530,008 583.805,222	4.874
35	569.526,145 583.797,379	36	569.521,243 583.788,233	10.377

Punct început	X / Y	Punct sfârşit	X / Y	Lungime segment (** (m)
2	569.568,057 583.781,689	3	569.576,594 583.781,29	8.546
4	569.597,194 583.780,593	5	569.598,096 583.783,725	3.259
6	569.607,829 583.783,714	7	569.631,494 583.783,261	23.669
8	569.634,561 583.782,776	9	569.641,138 583.784,361	6.765
10	569.645,771 583.785,477	11	569.671,682 583.794,427	27.413
12	569.682,58 583.795,845	13	569.682,276 583.809,742	13.9
14	569.681,439 583.818,862	15	569.681,338 583.833,052	14.19
16	569.682,416 583.850,649	17	569.677,511 583.865,352	15.5
18	569.668,408 583.878,437	19	569.655,86 583.865,048	18.35
20	569.656,211 583.848,352	21	569.657,926 583.841,082	7.47
22	569.653,491 583.827,634	23	569.630,479 583.821,246	23.882
24	569.615,108 583.817,709	25	569.611,229 583.817,799	3.88
26	569.595,437 583.822,349	27	569.590,873 583.823,695	4.758
28	569.583,032 583.826,567	29	569.573,496 583.829,763	10.057
30	569.567,103 583.831,905	31	569.562,121 583.834,142	5.461
32	569.544,843 583.820,898	33	569.532,616 583.809,34	16.825
34	569.530,008 583.805,222	35	569.526,145 583.797,379	8.743
36	569.521,243 583.788,233	1	569.549,135 583.783,419	28.304

** Lungimile segmentelor sunt determinate în planul de proiecţie Stereo 70 şi sunt rotunjite la 1 milimetru.
*** Distanţa dintre puncte este formată din segmente cumulate ce sunt mai mici decât valoarea 1 milimetru.

Document care conține date cu caracter personal, protejat de prevederile Regulamentului (UE) nr. 679/2016 și Legii 190/2018

DATE DESPRE IMOBILUL NR. 4146

Oficiul de Cadastru şi Publicitate Imobiliară NEAMT
Biroul de Cadastru şi Publicitate Imobiliară Bicaz

A. Partea I. Descrierea imobilului

TEREN Necunoscut

Adresa: Loc. Huisurez, Jud. Neamt

Nr. Crt	Nr cadastral Nr. topografic	Suprafaţa* (mp)	Observaţii / Referinţe
A1	50059	Din acte: 4.774 Masurata: 4.783	Sector cadastral:124 Teren imprejmuit;

B. Partea II. Proprietari şi acte

Inscrieri privitoare la dreptul de proprietate şi alte drepturi reale		Referinţe
3409 / 28/04/2011		
Hotarare Judecatoreasca nr. 1910, din 07/03/2011 emis de JUDECATORIA BICAZ (Incheiere din 24.03.2011 in dosar nr.836/188/2010 al Judecatoriei Bicaz);		
B1	Intabulare, drept de PROPRIETATE, dobandit prin Hotarare Judecatoreasca, cota actuala 1/1, cota initiala 1/1	A1
	1) **SCORUŞ IOSIF** 2) **SCORUŞ LINA**, -soti	

C. Partea III. SARCINI .

Inscrieri privind dezmembramintele dreptului de proprietate, drepturi reale de garanţie şi sarcini	Referinţe
NU SUNT	

Document care conține date cu caracter personal, protejat de prevederile Regulamentului (UE) nr. 679/2016 și Legii 190/2018

Anexa Nr. 1 La Partea I

Teren

Nr cadastral	Suprafaţa (mp)*	Observaţii / Referinţe
50059	Din acte: 4.774 Masurata: 4.783	

* Suprafaţa este determinată in planul de proiecţie Stereo 70.

DETALII LINIARE IMOBIL

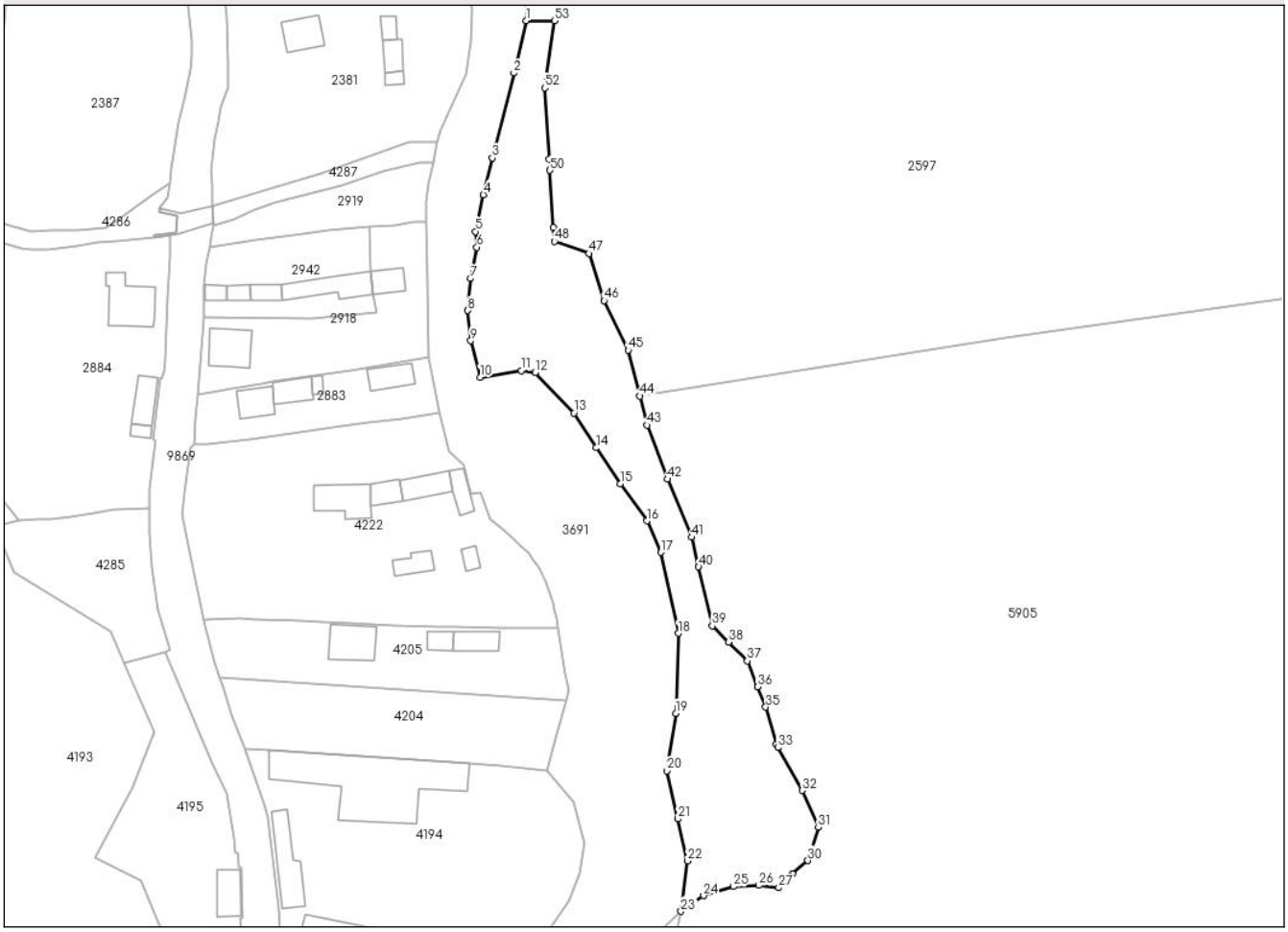

Date referitoare la teren

Crt	Categorie folosinţă	Intra vilan	Suprafaţa (mp)	Tarla	Parcelă	Nr. topo	Observaţii / Referinţe
1	faneata	DA	4.001	-	-	-	
2	faneata	NU	782	-	-	-	TEREN EXTRAVILAN

Lungime Segmente

1) Valorile lungimilor segmentelor sunt obţinute din proiecţie în plan.

Punct început	X / Y	Punct sfârşit	X / Y	Lungime segment
1	569.579,085 584.119,461	2	569.575,905 584.105,697	14.127
4	569.567,875 584.073,664	5	569.565,806 584.063,987	9.896
7	569.564,431 584.051,595	8	569.563,747 584.043,16	8.463
10	569.566,979 584.025,588	11	569.577,886 584.027,339	11.047
13	569.591,728 584.016,192	14	569.597,593 584.007,038	10.872

Punct început	X / Y	Punct sfârşit	X / Y	Lungime segment
2	569.575,905 584.105,697	3	569.570,253 584.083,298	23.101
5	569.565,806 584.063,987	6	569.566,174 584.059,829	4.174
8	569.563,747 584.043,16	9	569.564,548 584.035,243	7.957
11	569.577,886 584.027,339	12	569.581,467 584.026,821	3.618
14	569.597,593 584.007,038	15	569.603,892 583.997,557	11.383

Punct început	X / Y	Punct sfârşit	X / Y	Lungime segment
3	569.570,253 584.083,298	4	569.567,875 584.073,664	9.923
6	569.566,174 584.059,829	7	569.564,431 584.051,595	8.416
9	569.564,548 584.035,243	10	569.566,979 584.025,588	9.956
12	569.581,467 584.026,821	13	569.591,728 584.016,192	14.774
15	569.603,892 583.997,557	16	569.610,908 583.987,8	12.018

Document care conține date cu caracter personal, protejat de prevederile Regulamentului (UE) nr. 679/2016 și Legii 190/2018

Punct început	X / Y	Punct sfârşit	X / Y	Lungime segment
16	569.610,908 583.987,8	17	569.614,644 583.979,526	9.078
19	569.618,568 583.937,181	20	569.616,189 583.922,004	15.362
22	569.621,544 583.898,306	23	569.619,871 583.885,048	13.363
25	569.633,616 583.891,536	26	569.640,407 583.891,859	6.799
28	569.648,504 583.894,224	29	569.649,273 583.894,893	1.019
31	569.656,079 583.907,121	32	569.651,755 583.916,852	10.648
34	569.644,939 583.928,981	35	569.642,199 583.938,824	10.217
37	569.637,38 583.950,926	38	569.632,426 583.955,878	7.005
40	569.624,511 583.975,701	41	569.622,662 583.983,49	8.005
43	569.610,989 584.012,996	44	569.609,05 584.020,658	7.904
46	569.599,658 584.045,791	47	569.595,675 584.058,181	13.014
49	569.586,343 584.064,978	50	569.585,38 584.080,068	15.121
52	569.583,997 584.101,764	53	569.586,623 584.119,47	17.9

Punct început	X / Y	Punct sfârşit	X / Y	Lungime segment
17	569.614,644 583.979,526	18	569.619,196 583.958,204	21.802
20	569.616,189 583.922,004	21	569.619,112 583.909,389	12.949
23	569.619,871 583.885,048	24	569.625,854 583.889,16	7.26
26	569.640,407 583.891,859	27	569.645,602 583.891,224	5.234
29	569.649,273 583.894,893	30	569.653,318 583.898,412	5.361
32	569.651,755 583.916,852	33	569.645,416 583.928,133	12.94
35	569.642,199 583.938,824	36	569.640,093 583.944,113	5.693
38	569.632,426 583.955,878	39	569.628,15 583.960,151	6.045
41	569.622,662 583.983,49	42	569.616,319 583.998,779	16.553
44	569.609,05 584.020,658	45	569.605,984 584.032,777	12.501
47	569.595,675 584.058,181	48	569.586,574 584.061,385	9.649
50	569.585,38 584.080,068	51	569.585,19 584.083,062	3.0
53	569.586,623 584.119,47	1	569.579,085 584.119,461	7.538

Punct început	X / Y	Punct sfârşit	X / Y	Lungime segment
18	569.619,196 583.958,204	19	569.618,568 583.937,181	21.032
21	569.619,112 583.909,389	22	569.621,544 583.898,306	11.347
24	569.625,854 583.889,16	25	569.633,616 583.891,536	8.118
27	569.645,602 583.891,224	28	569.648,504 583.894,224	4.174
30	569.653,318 583.898,412	31	569.656,079 583.907,121	9.136
33	569.645,416 583.928,133	34	569.644,939 583.928,981	0.973
36	569.640,093 583.944,113	37	569.637,38 583.950,926	7.333
39	569.628,15 583.960,151	40	569.624,511 583.975,701	15.97
42	569.616,319 583.998,779	43	569.610,989 584.012,996	15.183
45	569.605,984 584.032,777	46	569.599,658 584.045,791	14.47
48	569.586,574 584.061,385	49	569.586,343 584.064,978	3.6
51	569.585,19 584.083,062	52	569.583,997 584.101,764	18.74

** Lungimile segmentelor sunt determinate în planul de proiecţie Stereo 70 şi sunt rotunjite la 1 milimetru.
*** Distanţa dintre puncte este formată din segmente cumulate ce sunt mai mici decât valoarea 1 milimetru.

Document care conține date cu caracter personal, protejat de prevederile Regulamentului (UE) nr. 679/2016 și Legii 190/2018

DATE DESPRE IMOBILUL NR. 4147

Oficiul de Cadastru şi Publicitate Imobiliară NEAMT
Biroul de Cadastru şi Publicitate Imobiliară Bicaz

A. Partea I. Descrierea imobilului

TEREN Extravilan

Adresa: Jud. Neamt, pct. 'Asau'

Nr. Crt	Nr cadastral Nr. topografic	Suprafaţa* (mp)	Observaţii / Referinţe
A1		3.528	Sector cadastral:124 Teren neimprejmuit;

B. Partea II. Proprietari şi acte

Inscrieri privitoare la dreptul de proprietate şi alte drepturi reale		Referinţe
4147 / 22/02/2024		
Act Administrativ nr. 3118, din 22/02/2024 emis de Primaria com. Damuc;		
B1	Inscrierea posesiei, drept de PROPRIETATE, dobandit prin Lege, cota actuala 1/1, cota initiala 1/1	A1
	1) **DANDU GHIORGHIE**	

C. Partea III. SARCINI .

Inscrieri privind dezmembramintele dreptului de proprietate, drepturi reale de garanţie şi sarcini	Referinţe
NU SUNT	

Document care conține date cu caracter personal, protejat de prevederile Regulamentului (UE) nr. 679/2016 și Legii 190/2018

Anexa Nr. 1 La Partea I

Teren

Nr cadastral	Suprafaţa (mp)*	Observaţii / Referinţe
	3.528	

* Suprafaţa este determinată in planul de proiecţie Stereo 70.

DETALII LINIARE IMOBIL

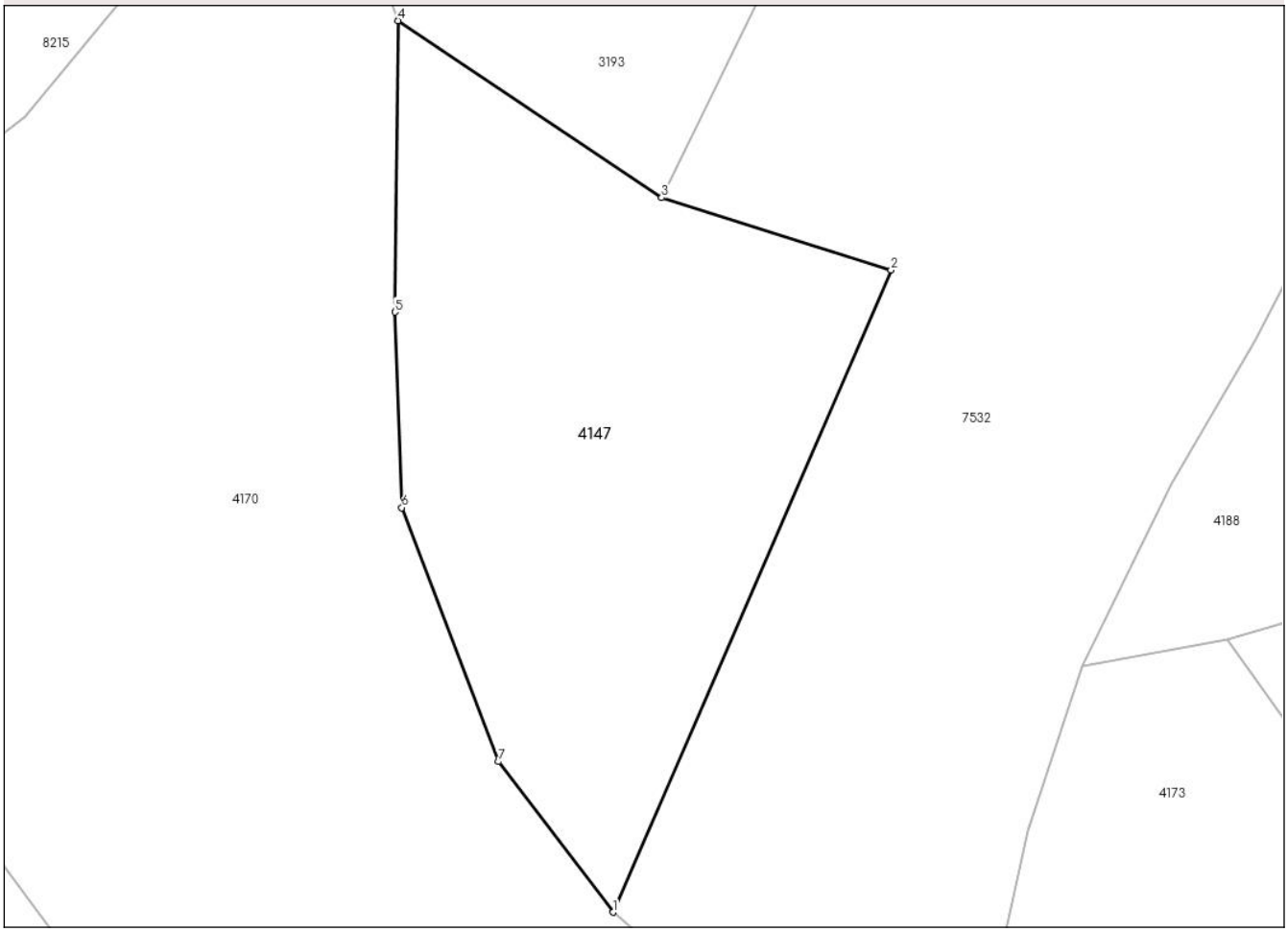

Date referitoare la teren

Crt	Categorie folosință	Intra vilan	Suprafaţa (mp)	Tarla	Parcelă	Nr. topo	Observaţii / Referinţe
1	faneata	NU	3.528	-	-	-	

Lungime Segmente
1) Valorile lungimilor segmentelor sunt obţinute din proiecţie în plan.

Punct început	X / Y	Punct sfârşit	X / Y	Lungime segment (** (m)
1	570.450,608 583.827,048	2	570.484,261 583.904,675	84.608
2	570.484,261 583.904,675	3	570.456,523 583.913,388	29.074
3	570.456,523 583.913,388	4	570.424,653 583.934,787	38.388
4	570.424,653 583.934,787	5	570.424,262 583.899,566	35.223
5	570.424,262 583.899,566	6	570.425,077 583.875,937	23.643

Document care conține date cu caracter personal, protejat de prevederile Regulamentului (UE) nr. 679/2016 și Legii 190/2018

Punct început	X / Y	Punct sfârşit	X / Y	Lungime segment (** (m)
6	570.425,077 583.875,937	7	570.436,756 583.845,246	32.838
7	570.436,756 583.845,246	1	570.450,608 583.827,048	22.87

** Lungimile segmentelor sunt determinate în planul de proiecţie Stereo 70 şi sunt rotunjite la 1 milimetru.
*** Distanţa dintre puncte este formată din segmente cumulate ce sunt mai mici decât valoarea 1 milimetru.

Document care conține date cu caracter personal, protejat de prevederile Regulamentului (UE) nr. 679/2016 și Legii 190/2018

DATE DESPRE IMOBILUL NR. 4152

Oficiul de Cadastru şi Publicitate Imobiliară NEAMT
Biroul de Cadastru şi Publicitate Imobiliară Bicaz

A. Partea I. Descrierea imobilului

TEREN Intravilan

Adresa: Loc. Huisurez, Jud. Neamt, pct. 'Asau'

Nr. Crt	Nr cadastral Nr. topografic	Suprafaţa* (mp)	Observaţii / Referinţe
A1		6.172	Sector cadastral:124 Teren imprejmuit;

Construcţii

Crt	Nr cadastral Nr. topografic	Adresa	Observaţii / Referinţe
A1.1		Loc. Huisurez, Jud. Neamt	Nr. niveluri:1; S. construita la sol:90 mp;
A1.2		Loc. Huisurez, Jud. Neamt	Nr. niveluri:1; S. construita la sol:33 mp;
A1.3		Loc. Huisurez, Jud. Neamt	Nr. niveluri:1; S. construita la sol:76 mp;

B. Partea II. Proprietari şi acte

Inscrieri privitoare la dreptul de proprietate şi alte drepturi reale		Referinţe
4152 / 22/02/2024		
Act Administrativ nr. 3119, din 22/02/2024 emis de Primaria com. Damuc;		
B1	Inscrierea posesiei, drept de PROPRIETATE, dobandit prin Lege, cota actuala 1/1, cota initiala 1/1	A1
	1) **GĂINĂ GHEORGHIȚĂ** 2) **GĂINĂ FLORENTINA**	
Act Administrativ nr. 4070, din 17/05/2024 emis de Primaria com. Damuc;		
B2	Intabulare, drept de PROPRIETATE, dobandit prin Lege, cota actuala 1/1, cota initiala 1/1	A1.1, A1.2, A1.3
	1) **GĂINĂ GHEORGHIȚĂ** 2) **GĂINĂ FLORENTINA**	

C. Partea III. SARCINI .

Inscrieri privind dezmembramintele dreptului de proprietate, drepturi reale de garanţie şi sarcini	Referinţe
NU SUNT	

Document care conține date cu caracter personal, protejat de prevederile Regulamentului (UE) nr. 679/2016 și Legii 190/2018

Anexa Nr. 1 La Partea I

Teren

Nr cadastral	Suprafaţa (mp)*	Observaţii / Referinţe
	6.172	

* Suprafaţa este determinată in planul de proiecţie Stereo 70.

DETALII LINIARE IMOBIL

Date referitoare la teren

Crt	Categorie folosință	Intra vilan	Suprafaţa (mp)	Tarla	Parcelă	Nr. topo	Observaţii / Referinţe
1	curti constructii	DA	1.858	42	1353; 1357; 1356	-	
2	faneata	DA	4.314	42	1353; 1355	-	

Date referitoare la construcţii

Crt	Număr	Destinaţie construcţie	Supraf. (mp)	Situaţie juridică	Observaţii / Referinţe
A1.1		constructii de locuinte	90	Cu acte	Nr. niveluri:1; S. construita la sol:90 mp;
A1.2		constructii anexa	33	Cu acte	Nr. niveluri:1; S. construita la sol:33 mp;
A1.3		constructii anexa	76	Cu acte	Nr. niveluri:1; S. construita la sol:76 mp;

Lungime Segmente

1) Valorile lungimilor segmentelor sunt obţinute din proiecţie în plan.

Punct început	X / Y	Punct sfârşit	X / Y	Lungime segment (** (m)
1	570.426,719 583.630,406	2	570.428,218 583.632,848	2.865

Punct început	X / Y	Punct sfârşit	X / Y	Lungime segment (** (m)
2	570.428,218 583.632,848	3	570.435,722 583.642,725	12.404

Document care conține date cu caracter personal, protejat de prevederile Regulamentului (UE) nr. 679/2016 și Legii 190/2018

Punct început	X / Y	Punct sfârşit	X / Y	Lungime segment (** (m)
3	570.435,722 583.642,725	4	570.444,623 583.652,2	13.0
5	570.452,363 583.660,486	6	570.457,871 583.666,288	8.0
7	570.465,176 583.672,97	8	570.479,708 583.687,571	20.6
9	570.476,301 583.690,658	10	570.472,571 583.695,083	5.787
11	570.465,922 583.704,852	12	570.457,284 583.717,543	15.352
13	570.446,203 583.737,545	14	570.435,711 583.756,483	21.65
15	570.432,343 583.765,102	16	570.422,754 583.753,272	15.228
17	570.416,949 583.746,719	18	570.406,922 583.739,991	12.075
19	570.399,403 583.736,297	20	570.392,734 583.732,773	7.543
21	570.388,97 583.722,543	22	570.390,297 583.712,733	9.899
23	570.394,023 583.701,857	24	570.396,966 583.694,782	7.663
25	570.405,305 583.674,859	26	570.406,444 583.672,37	2.737
27	570.411,308 583.661,739	28	570.415,123 583.653,4	9.17
29	570.422,094 583.634,364	1	570.426,719 583.630,406	6.087

Punct început	X / Y	Punct sfârşit	X / Y	Lungime segment (** (m)
4	570.444,623 583.652,2	5	570.452,363 583.660,486	11.339
6	570.457,871 583.666,288	7	570.465,176 583.672,97	9.9
8	570.479,708 583.687,571	9	570.476,301 583.690,658	4.598
10	570.472,571 583.695,083	11	570.465,922 583.704,852	11.817
12	570.457,284 583.717,543	13	570.446,203 583.737,545	22.866
14	570.435,711 583.756,483	15	570.432,343 583.765,102	9.254
16	570.422,754 583.753,272	17	570.416,949 583.746,719	8.754
18	570.406,922 583.739,991	19	570.399,403 583.736,297	8.377
20	570.392,734 583.732,773	21	570.388,97 583.722,543	10.9
22	570.390,297 583.712,733	23	570.394,023 583.701,857	11.497
24	570.396,966 583.694,782	25	570.405,305 583.674,859	21.598
26	570.406,444 583.672,37	27	570.411,308 583.661,739	11.691
28	570.415,123 583.653,4	29	570.422,094 583.634,364	20.272

**** Lungimile segmentelor sunt determinate în planul de proiecţie Stereo 70 şi sunt rotunjite la 1 milimetru.**
***** Distanţa dintre puncte este formată din segmente cumulate ce sunt mai mici decât valoarea 1 milimetru.**

Document care conține date cu caracter personal, protejat de prevederile Regulamentului (UE) nr. 679/2016 și Legii 190/2018

DATE DESPRE IMOBILUL NR. 4155

Oficiul de Cadastru şi Publicitate Imobiliară NEAMT
Biroul de Cadastru şi Publicitate Imobiliară Bicaz

A. Partea I. Descrierea imobilului

TEREN Extravilan

Adresa: Jud. Neamt, pct. 'Damuc'

Nr. Crt	Nr cadastral Nr. topografic	Suprafaţa* (mp)	Observaţii / Referinţe
A1		4.877	Sector cadastral:124 Teren neimprejmuit;

B. Partea II. Proprietari şi acte

Inscrieri privitoare la dreptul de proprietate şi alte drepturi reale		Referinţe
4155 / 22/02/2024		
Act Administrativ nr. 4070, din 17/05/2024 emis de Primaria com. Damuc;		
B1	Inscrierea posesiei, drept de PROPRIETATE, dobandit prin Lege, cota actuala 1/1, cota initiala 1/1	A1
	1) **NEIDENTIFICAT NEIDENTIFICAT**, CIF:0000000000000	
Act Normativ nr. 7, din 13/03/1996 emis de Parlamentul Romaniei ((art.13));		
B2	Se noteaza mentiunea de proprietar neidentificat	A1

C. Partea III. SARCINI .

Inscrieri privind dezmembramintele dreptului de proprietate, drepturi reale de garanţie şi sarcini	Referinţe
NU SUNT	

Document care conține date cu caracter personal, protejat de prevederile Regulamentului (UE) nr. 679/2016 și Legii 190/2018

Anexa Nr. 1 La Partea I

Teren

Nr cadastral	Suprafaţa (mp)*	Observaţii / Referinţe
	4.877	

* Suprafaţa este determinată in planul de proiecţie Stereo 70.

DETALII LINIARE IMOBIL

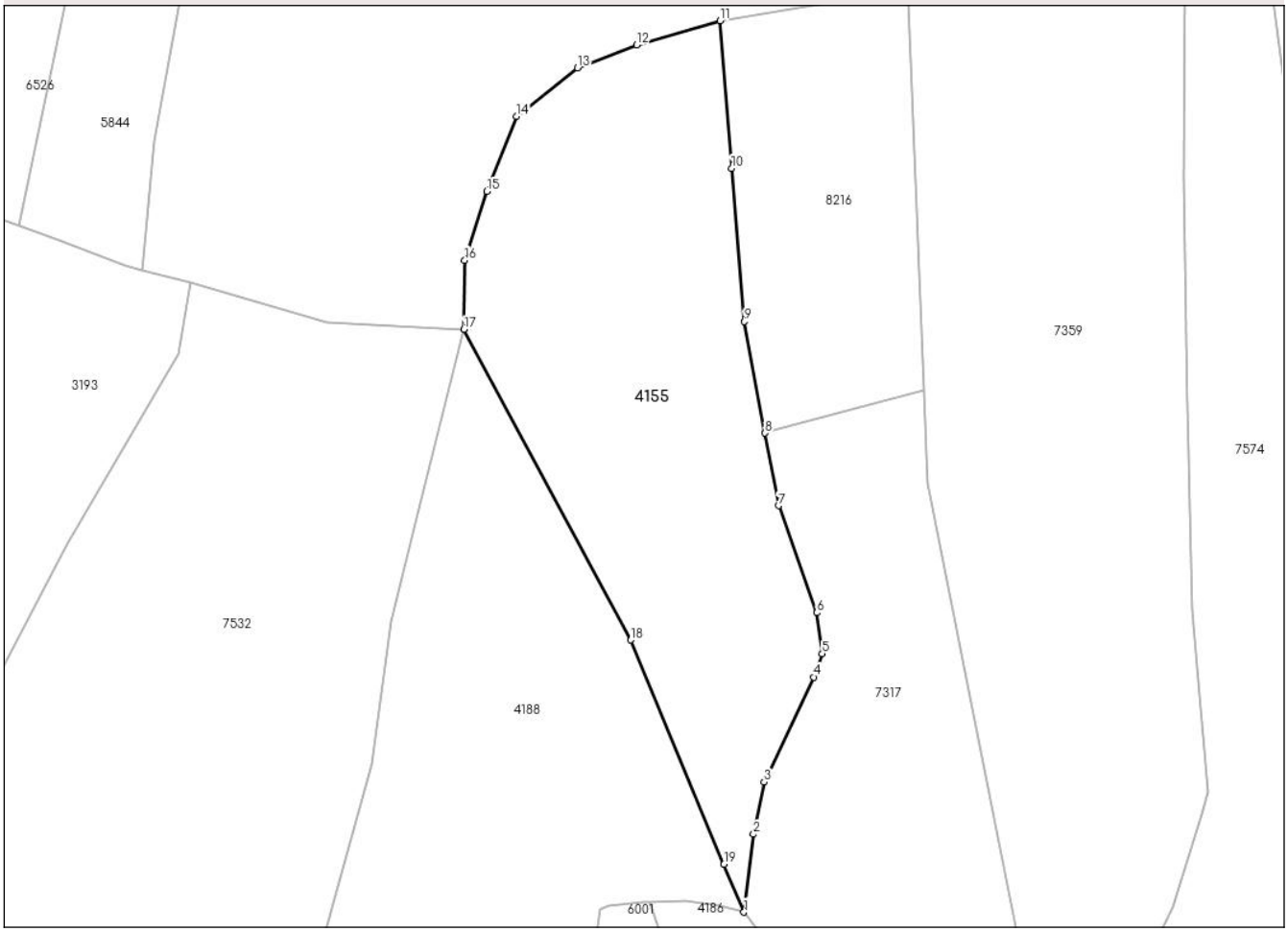

Date referitoare la teren

Crt	Categorie folosință	Intra vilan	Suprafaţa (mp)	Tarla	Parcelă	Nr. topo	Observaţii / Referinţe
1	pasune	NU	4.877	-	-	-	

Lungime Segmente
1) Valorile lungimilor segmentelor sunt obţinute din proiecţie în plan.

Punct început	X / Y	Punct sfârşit	X / Y	Lungime segment (** (m)
1	570.619,487 583.940,205	2	570.621,16 583.953,702	13.6
2	570.621,16 583.953,702	3	570.622,985 583.962,719	9.2
3	570.622,985 583.962,719	4	570.631,568 583.980,865	20.073
4	570.631,568 583.980,865	5	570.633,041 583.984,905	4.3
5	570.633,041 583.984,905	6	570.632,133 583.991,997	7.15

Document care conține date cu caracter personal, protejat de prevederile Regulamentului (UE) nr. 679/2016 și Legii 190/2018

Punct început	X / Y	Punct sfârşit	X / Y	Lungime segment (** (m)
6	570.632,133 583.991,997	7	570.625,456 584.010,513	19.683
7	570.625,456 584.010,513	8	570.623,126 584.023,062	12.763
8	570.623,126 584.023,062	9	570.619,54 584.042,368	19.636
9	570.619,54 584.042,368	10	570.617,353 584.068,878	26.6
10	570.617,353 584.068,878	11	570.615,345 584.094,4	25.601
11	570.615,345 584.094,4	12	570.600,933 584.090,241	15.0
12	570.600,933 584.090,241	13	570.590,681 584.086,254	11.0
13	570.590,681 584.086,254	14	570.580,085 584.077,889	13.5
14	570.580,085 584.077,889	15	570.574,971 584.064,857	14.0
15	570.574,971 584.064,857	16	570.571,132 584.052,961	12.5
16	570.571,132 584.052,961	17	570.571,0 584.041,0	11.962
17	570.571,0 584.041,0	18	570.599,887 583.987,273	61.0
18	570.599,887 583.987,273	19	570.616,029 583.948,499	42.0
19	570.616,029 583.948,499	1	570.619,487 583.940,205	8.986

** Lungimile segmentelor sunt determinate în planul de proiecţie Stereo 70 şi sunt rotunjite la 1 milimetru.
*** Distanţa dintre puncte este formată din segmente cumulate ce sunt mai mici decât valoarea 1 milimetru.

Document care conține date cu caracter personal, protejat de prevederile Regulamentului (UE) nr. 679/2016 și Legii 190/2018

DATE DESPRE IMOBILUL NR. 4167

Oficiul de Cadastru şi Publicitate Imobiliară NEAMT
Biroul de Cadastru şi Publicitate Imobiliară Bicaz

A. Partea I. Descrierea imobilului

TEREN Intravilan

Adresa: Loc. Huisurez, Jud. Neamt, pct. 'Asau'

Nr. Crt	Nr cadastral Nr. topografic	Suprafaţa* (mp)	Observaţii / Referinţe
A1		7.093	Sector cadastral:124 Teren neimprejmuit;

Construcţii

Crt	Nr cadastral Nr. topografic	Adresa	Observaţii / Referinţe
A1.1		Loc. Huisurez, Jud. Neamt	Nr. niveluri:3; S. construita la sol:114 mp; D+P+M
A1.2		Loc. Huisurez, Jud. Neamt	Nr. niveluri:1; S. construita la sol:33 mp;
A1.3		Loc. Huisurez, Jud. Neamt	Nr. niveluri:1; S. construita la sol:45 mp;

B. Partea II. Proprietari şi acte

Inscrieri privitoare la dreptul de proprietate şi alte drepturi reale		Referinţe
4167 / 22/02/2024		
Act Administrativ nr. 3120, din 22/02/2024 emis de Primaria com. Damuc;		
B1	Inscrierea posesiei, drept de PROPRIETATE, dobandit prin Lege, cota actuala 1/1, cota initiala 1/1	A1
	1) **MOLDOVAN EMIL**	
Act Administrativ nr. 4070, din 17/05/2024 emis de Primaria com. Damuc;		
B2	Intabulare, drept de PROPRIETATE, dobandit prin Lege, cota actuala 1/1, cota initiala 1/1	A1.1, A1.2, A1.3
	1) **MOLDOVAN EMIL**	

C. Partea III. SARCINI .

Inscrieri privind dezmembramintele dreptului de proprietate, drepturi reale de garanţie şi sarcini	Referinţe
NU SUNT	

Document care conține date cu caracter personal, protejat de prevederile Regulamentului (UE) nr. 679/2016 și Legii 190/2018

Anexa Nr. 1 La Partea I

Teren

Nr cadastral	Suprafaţa (mp)*	Observaţii / Referinţe
	7.093	

* Suprafaţa este determinată in planul de proiecţie Stereo 70.

DETALII LINIARE IMOBIL

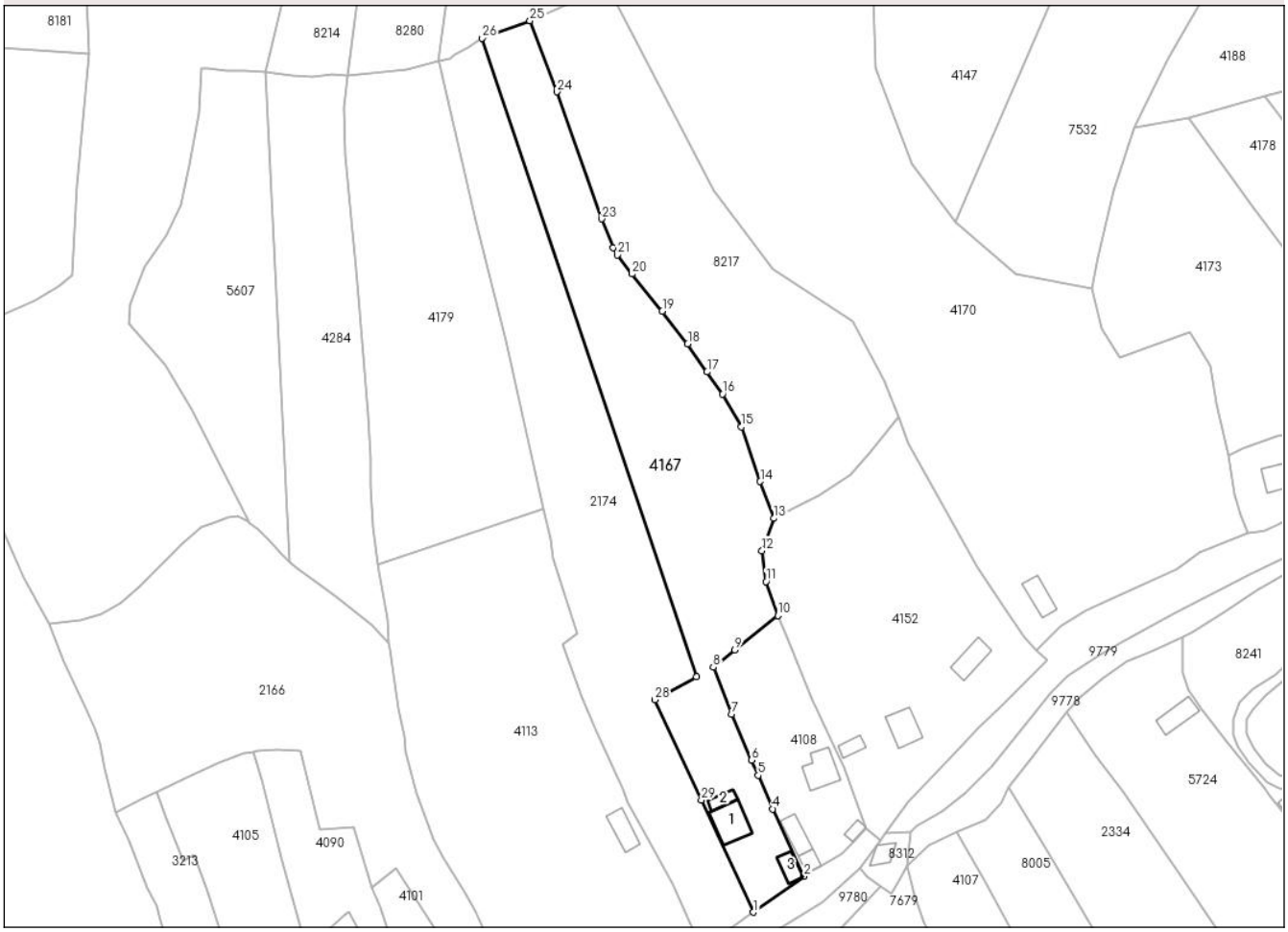

Date referitoare la teren

Crt	Categorie folosință	Intra vilan	Suprafaţa (mp)	Tarla	Parcelă	Nr. topo	Observaţii / Referinţe
1	curti constructii	DA	727	42	1362; 1359; 1360	-	
2	faneata	DA	733	42	1362	-	
3	pasune	DA	5.633	42	1362	-	

Date referitoare la construcţii

Crt	Număr	Destinaţie construcţie	Supraf. (mp)	Situaţie juridică	Observaţii / Referinţe
A1.1		constructii de locuinte	114	Cu acte	Nr. niveluri:3; S. construita la sol:114 mp; D+P+M
A1.2		constructii anexa	33	Cu acte	Nr. niveluri:1; S. construita la sol:33 mp;
A1.3		constructii anexa	45	Cu acte	Nr. niveluri:1; S. construita la sol:45 mp;

Lungime Segmente

1) Valorile lungimilor segmentelor sunt obţinute din proiecţie în plan.

Punct început	X / Y	Punct sfârşit	X / Y	Lungime segment (** (m)
1	570.386,217 583.607,612	2	570.402,389 583.619,02	19.791

Punct început	X / Y	Punct sfârşit	X / Y	Lungime segment (** (m)
2	570.402,389 583.619,02	3	570.402,263 583.619,434	0.433

Document care conține date cu caracter personal, protejat de prevederile Regulamentului (UE) nr. 679/2016 și Legii 190/2018

Punct început	X / Y	Punct sfârşit	X / Y	Lungime segment (** (m)
3	570.402,263 583.619,434	4	570.392,38 583.640,423	23.199
5	570.387,775 583.651,092	6	570.385,696 583.655,91	5.247
7	570.379,353 583.670,607	8	570.373,458 583.685,477	15.996
9	570.380,29 583.691,005	10	570.394,023 583.701,857	17.503
11	570.390,297 583.712,733	12	570.388,97 583.722,543	9.899
13	570.392,734 583.732,773	14	570.388,433 583.744,51	12.5
15	570.382,427 583.761,902	16	570.376,475 583.772,322	12.0
17	570.371,486 583.779,327	18	570.365,338 583.788,206	10.8
19	570.357,255 583.798,642	20	570.347,68 583.810,447	15.2
21	570.342,918 583.816,498	22	570.341,652 583.818,883	2.7
23	570.337,908 583.827,939	24	570.323,728 583.868,322	42.8
25	570.315,158 583.890,954	26	570.299,901 583.885,428	16.227
27	570.368,125 583.682,413	28	570.354,904 583.675,163	15.078
29	570.369,675 583.643,297	1	570.386,217 583.607,612	39.333

Punct început	X / Y	Punct sfârşit	X / Y	Lungime segment (** (m)
4	570.392,38 583.640,423	5	570.387,775 583.651,092	11.62
6	570.385,696 583.655,91	7	570.379,353 583.670,607	16.007
8	570.373,458 583.685,477	9	570.380,29 583.691,005	8.788
10	570.394,023 583.701,857	11	570.390,297 583.712,733	11.497
12	570.388,97 583.722,543	13	570.392,734 583.732,773	10.9
14	570.388,433 583.744,51	15	570.382,427 583.761,902	18.4
16	570.376,475 583.772,322	17	570.371,486 583.779,327	8.6
18	570.365,338 583.788,206	19	570.357,255 583.798,642	13.2
20	570.347,68 583.810,447	21	570.342,918 583.816,498	7.7
22	570.341,652 583.818,883	23	570.337,908 583.827,939	9.799
24	570.323,728 583.868,322	25	570.315,158 583.890,954	24.2
26	570.299,901 583.885,428	27	570.368,125 583.682,413	214.172
28	570.354,904 583.675,163	29	570.369,675 583.643,297	35.123

**** Lungimile segmentelor sunt determinate în planul de proiecţie Stereo 70 şi sunt rotunjite la 1 milimetru.**
***** Distanţa dintre puncte este formată din segmente cumulate ce sunt mai mici decât valoarea 1 milimetru.**

Document care conține date cu caracter personal, protejat de prevederile Regulamentului (UE) nr. 679/2016 și Legii 190/2018

DATE DESPRE IMOBILUL NR. 4168

Oficiul de Cadastru şi Publicitate Imobiliară NEAMT
Biroul de Cadastru şi Publicitate Imobiliară Bicaz

A. Partea I. Descrierea imobilului

TEREN Intravilan

Adresa: Loc. Huisurez, Jud. Neamt, pct. 'Asau'

Nr. Crt	Nr cadastral Nr. topografic	Suprafaţa* (mp)	Observaţii / Referinţe
A1		595	Sector cadastral:124 Teren imprejmuit;

Construcţii

Crt	Nr cadastral Nr. topografic	Adresa	Observaţii / Referinţe
A1.1		Loc. Huisurez, Jud. Neamt	Nr. niveluri:1; S. construita la sol:78 mp;

B. Partea II. Proprietari şi acte

Inscrieri privitoare la dreptul de proprietate şi alte drepturi reale		Referinţe
4168 / 22/02/2024		
Act Administrativ nr. 3121, din 22/02/2024 emis de Primaria com. Damuc;		
B1	Inscrierea posesiei, drept de PROPRIETATE, dobandit prin Lege, cota actuala 1/1, cota initiala 1/1	A1
	1) **DANDU VERGENIA** 2) **DANDU GAVRIL**, -DECEDAT DEFUNCT:Da	
Act Administrativ nr. 4070, din 17/05/2024 emis de Primaria com. Damuc;		
B2	Intabulare, drept de PROPRIETATE, dobandit prin Lege, cota actuala 1/1, cota initiala 1/1	A1.1
	1) **DANDU VERGENIA** 2) **DANDU GAVRIL**, -DECEDAT DEFUNCT:Da	

C. Partea III. SARCINI .

Inscrieri privind dezmembramintele dreptului de proprietate, drepturi reale de garanţie şi sarcini	Referinţe
NU SUNT	

Document care conține date cu caracter personal, protejat de prevederile Regulamentului (UE) nr. 679/2016 și Legii 190/2018

Anexa Nr. 1 La Partea I

Teren

Nr cadastral	Suprafaţa (mp)*	Observaţii / Referinţe
	595	

* Suprafaţa este determinată in planul de proiecţie Stereo 70.

DETALII LINIARE IMOBIL

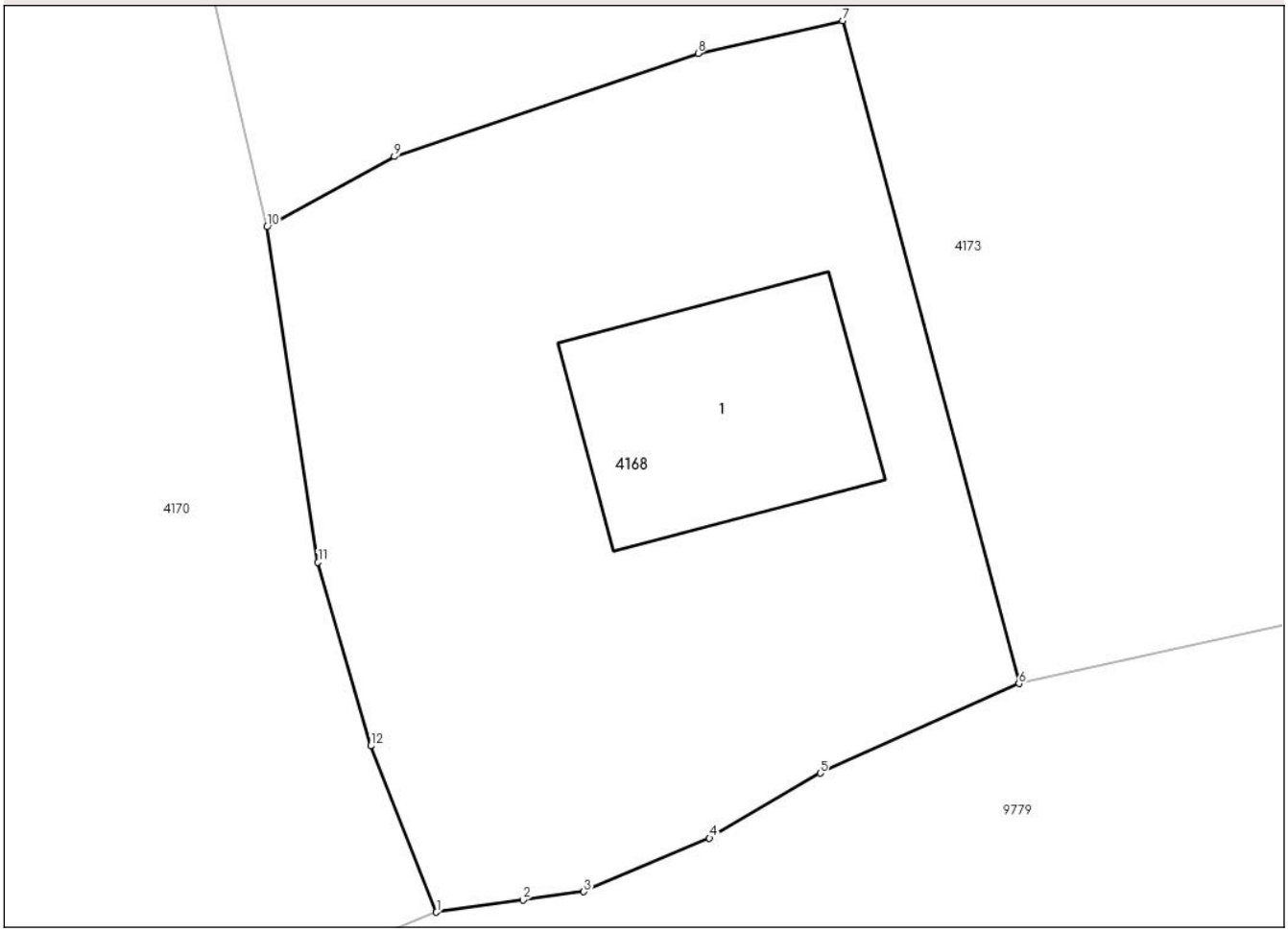

Date referitoare la teren

Crt	Categorie folosință	Intra vilan	Suprafaţa (mp)	Tarla	Parcelă	Nr. topo	Observaţii / Referinţe
1	curti constructii	DA	595	42	1350	-	

Date referitoare la construcţii

Crt	Număr	Destinaţie construcţie	Supraf. (mp)	Situaţie juridică	Observaţii / Referinţe
A1.1		constructii de locuinte	78	Cu acte	Nr. niveluri:1; S. construita la sol:78 mp;

Lungime Segmente
1) Valorile lungimilor segmentelor sunt obţinute din proiecţie în plan.

Punct început	X / Y	Punct sfârşit	X / Y	Lungime segment (** (m)
1	570.543,487 583.727,983	2	570.546,599 583.728,42	3.143
2	570.546,599 583.728,42	3	570.548,786 583.728,717	2.207
3	570.548,786 583.728,717	4	570.553,303 583.730,643	4.91
4	570.553,303 583.730,643	5	570.557,283 583.732,979	4.615

Document care conține date cu caracter personal, protejat de prevederile Regulamentului (UE) nr. 679/2016 și Legii 190/2018

Punct început	X / Y	Punct sfârşit	X / Y	Lungime segment (** (m)
5	570.557,283 583.732,979	6	570.564,433 583.736,191	7.838
6	570.564,433 583.736,191	7	570.558,085 583.759,995	24.636
7	570.558,085 583.759,995	8	570.552,893 583.758,823	5.323
8	570.552,893 583.758,823	9	570.541,976 583.755,117	11.529
9	570.541,976 583.755,117	10	570.537,397 583.752,593	5.229
10	570.537,397 583.752,593	11	570.539,225 583.740,543	12.188
11	570.539,225 583.740,543	12	570.541,127 583.733,958	6.854
12	570.541,127 583.733,958	1	570.543,487 583.727,983	6.424

** Lungimile segmentelor sunt determinate în planul de proiecţie Stereo 70 şi sunt rotunjite la 1 milimetru.
*** Distanţa dintre puncte este formată din segmente cumulate ce sunt mai mici decât valoarea 1 milimetru.

Document care conține date cu caracter personal, protejat de prevederile Regulamentului (UE) nr. 679/2016 și Legii 190/2018

DATE DESPRE IMOBILUL NR. 4169

Oficiul de Cadastru şi Publicitate Imobiliară NEAMT
Biroul de Cadastru şi Publicitate Imobiliară Bicaz

A. Partea I. Descrierea imobilului

TEREN Intravilan

Adresa: Loc. Huisurez, Jud. Neamt

Nr. Crt	Nr cadastral Nr. topografic	Suprafaţa* (mp)	Observaţii / Referinţe
A1	50081	Din acte: 4.156 Masurata: 3.657	Sector cadastral:124 Teren imprejmuit;

B. Partea II. Proprietari şi acte

Inscrieri privitoare la dreptul de proprietate şi alte drepturi reale		Referinţe
9830 / 23/09/2011		
Act Notarial nr. Contract de partaj voluntar aut.nr.1861, din 09/08/2011 emis de BNP;		
B3	Se indreapta eroarea materiala savirsita la intabularea dreptului de proprietate conform Incheierii nr.8642/2011 in sensul ca numele eronat al proprietarilor tabulari de sub B1 si B2 TOPLICEANU VIOREL si TOPLICEANU NICULINA se rectifica cu numele corect al proprietarilor 'TOPLICIANU VIOREL si TOPLICIANU NICULINA'	A1
3399 / 23/02/2017		
Act Administrativ nr. Autorizatie de desfiintare nr. 15, din 20/10/2015 emis de Primaria Comunei Damuc (act administrativ nr Proces verbal de receptie la terminarea lucrarilor nr. 466 din 02.02.2017, emis de Primaria Comunei Damuc);		
B5	Se noteaza respingerea cererii introdusa de Covasan Duo For SRL prin PFA Gheorghiu Emilian, avand ca obiect 'actualizare informatii tehnice imobil cu id. 50081 radiere constructie C1'	A1
5083 / 21/03/2017		
Act Administrativ nr. Autorizatie de desfiintare nr. 15, din 20/10/2015 emis de Primaria Comunei Damuc (act administrativ nr Proces verbal de receptie la terminarea lucrarilor nr. 466 din 02.02.2017, emis de Primaria Comunei Damuc);		
B6	Se actualizeaza informatiile tehnice ale imobilului cu id. 50081 UAT Damuc, in sensul radierii constructiei C1-casa de locuit P+1 - si a dreptului de proprietate inscris asupra acesteia	A1
25045 / 17/12/2018		
Act Administrativ nr. Certificat constatator nr. 427, din 08/01/2019 emis de Oficiul Registrului Comertului (de pe langa Tribunalul Neamt);		
B8	Intabulare, drept de PROPRIETATE, dobandit prin Lege, cota actuala 1/2, cota initiala 1/2	A1
	1) **COVASAN GHEORGHE**	
B9	Intabulare, drept de PROPRIETATE, dobandit prin Lege, cota actuala 1/2, cota initiala 1/2	A1
	1) **COVASAN IOAN**	

C. Partea III. SARCINI .

Inscrieri privind dezmembramintele dreptului de proprietate, drepturi reale de garanţie şi sarcini	Referinţe
NU SUNT	

Document care conține date cu caracter personal, protejat de prevederile Regulamentului (UE) nr. 679/2016 și Legii 190/2018

Anexa Nr. 1 La Partea I

Teren

Nr cadastral	Suprafaţa (mp)*	Observaţii / Referinţe
50081	Din acte: 4.156 Masurata: 3.657	

* Suprafaţa este determinată in planul de proiecţie Stereo 70.

DETALII LINIARE IMOBIL

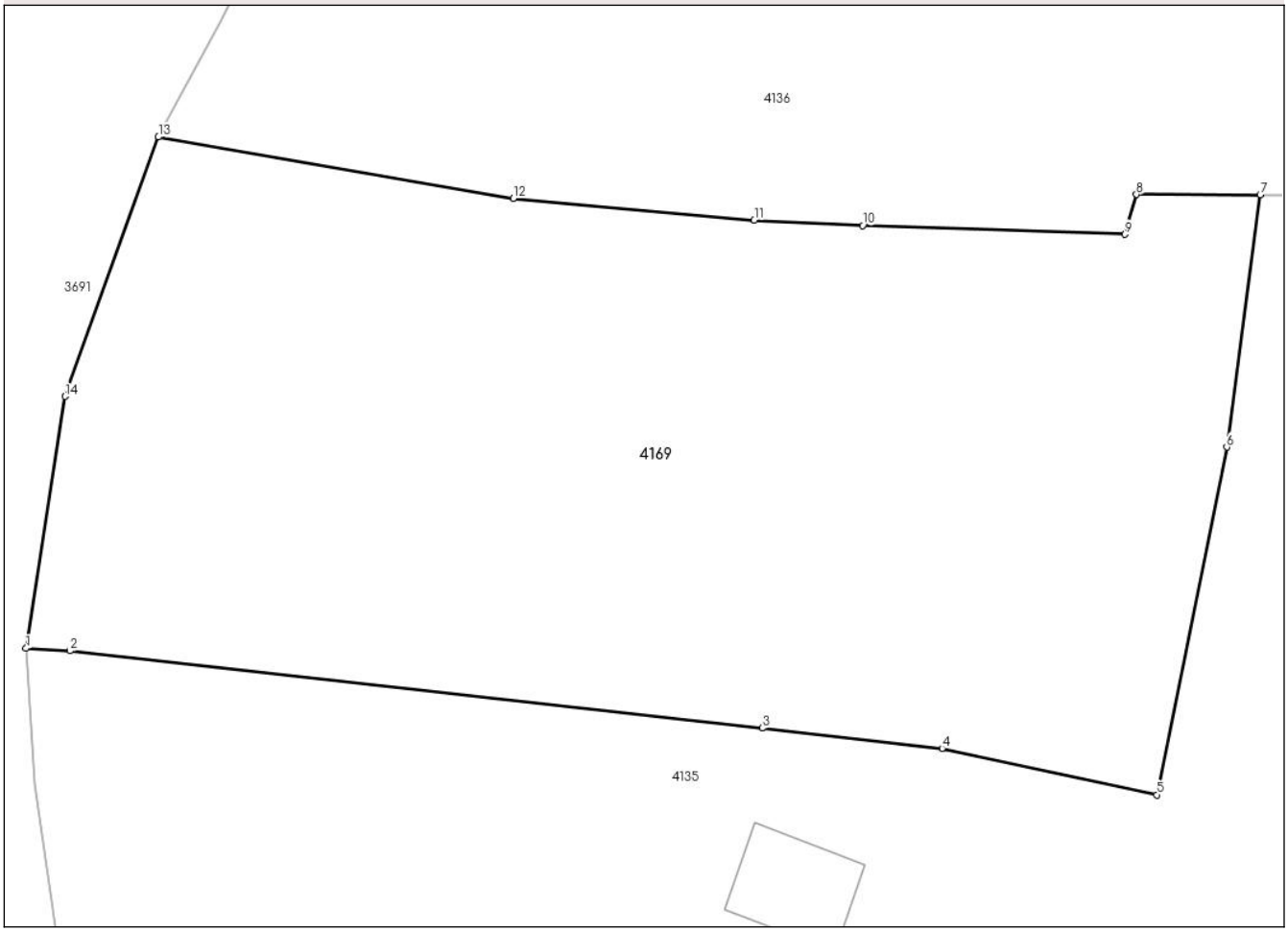

Date referitoare la teren

Crt	Categorie folosinţă	Intra vilan	Suprafaţa (mp)	Tarla	Parcelă	Nr. topo	Observaţii / Referinţe
1	curti constructii	DA	2.987	-	-	-	
2	neproductiv	DA	670	-	-	-	

Lungime Segmente
1) Valorile lungimilor segmentelor sunt obţinute din proiecţie în plan.

Punct început	X / Y	Punct sfârşit	X / Y	Lungime segment (** (m)
1	569.510,832 583.748,058	2	569.514,285 583.747,858	3.459
2	569.514,285 583.747,858	3	569.568,685 583.741,788	54.738
3	569.568,685 583.741,788	4	569.582,833 583.740,209	14.236
4	569.582,833 583.740,209	5	569.599,704 583.736,546	17.264

Document care conține date cu caracter personal, protejat de prevederile Regulamentului (UE) nr. 679/2016 și Legii 190/2018

Punct început	X / Y	Punct sfârşit	X / Y	Lungime segment (** (m)
5	569.599,704 583.736,546	6	569.605,194 583.763,863	27.863
6	569.605,194 583.763,863	7	569.607,829 583.783,714	20.025
7	569.607,829 583.783,714	8	569.598,096 583.783,725	9.733
8	569.598,096 583.783,725	9	569.597,194 583.780,593	3.259
9	569.597,194 583.780,593	10	569.576,594 583.781,29	20.612
10	569.576,594 583.781,29	11	569.568,057 583.781,689	8.546
11	569.568,057 583.781,689	12	569.549,135 583.783,419	19.001
12	569.549,135 583.783,419	13	569.521,243 583.788,233	28.304
13	569.521,243 583.788,233	14	569.513,904 583.767,861	21.654
14	569.513,904 583.767,861	1	569.510,832 583.748,058	20.04

** Lungimile segmentelor sunt determinate în planul de proiecţie Stereo 70 şi sunt rotunjite la 1 milimetru.
*** Distanţa dintre puncte este formată din segmente cumulate ce sunt mai mici decât valoarea 1 milimetru.

Document care conține date cu caracter personal, protejat de prevederile Regulamentului (UE) nr. 679/2016 și Legii 190/2018

DATE DESPRE IMOBILUL NR. 4170

Oficiul de Cadastru şi Publicitate Imobiliară NEAMT
Biroul de Cadastru şi Publicitate Imobiliară Bicaz

A. Partea I. Descrierea imobilului

TEREN Necunoscut

Adresa: Loc. Huisurez, Jud. Neamt, si extravilan pct. ' Asau '

Nr. Crt	Nr cadastral Nr. topografic	Suprafaţa* (mp)	Observaţii / Referinţe
A1		18.298	Sector cadastral:124 Teren imprejmuit;

Construcţii

Crt	Nr cadastral Nr. topografic	Adresa	Observaţii / Referinţe
A1.1		Loc. Huisurez, Jud. Neamt, si extravilan comuna Damuc	Nr. niveluri:1; S. construita la sol:69 mp;

B. Partea II. Proprietari şi acte

Inscrieri privitoare la dreptul de proprietate şi alte drepturi reale		Referinţe
4170 / 22/02/2024		
Act Administrativ nr. 3122, din 22/02/2024 emis de Primaria com. Damuc;		
B1	Inscrierea posesiei, drept de PROPRIETATE, dobandit prin Lege, cota actuala 1/1, cota initiala 1/1	A1
	1) **COVASAN IOAN** 2) **COVASAN MARIA**	
Act Administrativ nr. 4070, din 17/05/2024 emis de Primaria com. Damuc;		
B2	Intabulare, drept de PROPRIETATE, dobandit prin Lege, cota actuala 1/1, cota initiala 1/1	A1.1
	1) **COVASAN IOAN** 2) **COVASAN MARIA**	

C. Partea III. SARCINI .

Inscrieri privind dezmembramintele dreptului de proprietate, drepturi reale de garanţie şi sarcini	Referinţe
NU SUNT	

Document care conține date cu caracter personal, protejat de prevederile Regulamentului (UE) nr. 679/2016 și Legii 190/2018

Anexa Nr. 1 La Partea I

Teren

Nr cadastral	Suprafaţa (mp)*	Observaţii / Referinţe
	18.298	

* Suprafaţa este determinată in planul de proiecţie Stereo 70.

DETALII LINIARE IMOBIL

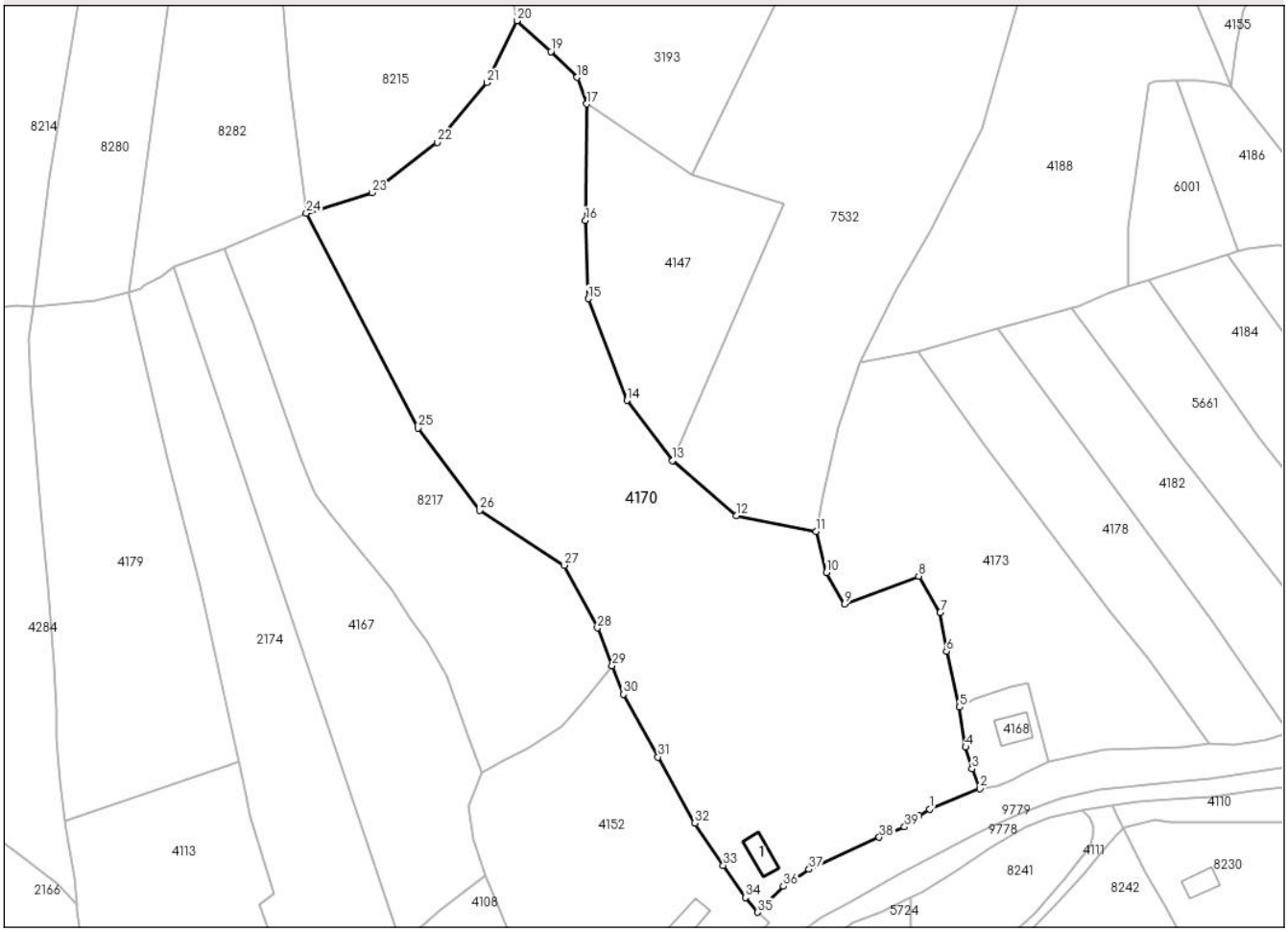

Date referitoare la teren

Crt	Categorie folosință	Intra vilan	Suprafaţa (mp)	Tarla	Parcelă	Nr. topo	Observaţii / Referinţe
1	faneata	DA	4.522	42	1351; 1352	-	
2	pasune	NU	4.067	-	-	-	Teren extravilan - Pasune impadurita
3	faneata	NU	9.709	-	-	-	Teren extravilan

Date referitoare la construcţii

Crt	Număr	Destinaţie construcţie	Supraf. (mp)	Situaţie juridică	Observaţii / Referinţe
A1.1		constructii anexa	69	Cu acte	Nr. niveluri:1; S. construita la sol:69 mp;

Lungime Segmente

1) Valorile lungimilor segmentelor sunt obţinute din proiecţie în plan.

Punct început	X / Y	Punct sfârşit	X / Y	Lungime segment (** (m)
1	570.528,318 583.721,833	2	570.543,487 583.727,983	16.368
3	570.541,127 583.733,958	4	570.539,225 583.740,543	6.854
5	570.537,397 583.752,593	6	570.533,454 583.769,459	17.321

Punct început	X / Y	Punct sfârşit	X / Y	Lungime segment (** (m)
2	570.543,487 583.727,983	3	570.541,127 583.733,958	6.424
4	570.539,225 583.740,543	5	570.537,397 583.752,593	12.188
6	570.533,454 583.769,459	7	570.531,52 583.781,178	11.878

Document care conține date cu caracter personal, protejat de prevederile Regulamentului (UE) nr. 679/2016 și Legii 190/2018

Punct început	X / Y	Punct sfârşit	X / Y	Lungime segment (** (m)
7	570.531,52 583.781,178	8	570.525,064 583.792,14	12.722
9	570.502,652 583.783,796	10	570.497,117 583.793,257	10.961
11	570.493,976 583.805,642	12	570.469,891 583.810,481	24.566
13	570.450,608 583.827,048	14	570.436,756 583.845,246	22.87
15	570.425,077 583.875,937	16	570.424,262 583.899,566	23.643
17	570.424,653 583.934,787	18	570.421,75 583.942,819	8.541
19	570.413,806 583.950,628	20	570.403,553 583.959,93	13.844
21	570.394,373 583.941,276	22	570.379,507 583.923,139	23.451
23	570.359,734 583.907,974	24	570.339,867 583.901,824	20.797
25	570.373,68 583.836,867	26	570.392,302 583.812,094	30.992
27	570.417,771 583.795,48	28	570.427,885 583.776,508	21.5
29	570.432,343 583.765,102	30	570.435,711 583.756,483	9.254
31	570.446,203 583.737,545	32	570.457,284 583.717,543	22.866
33	570.465,922 583.704,852	34	570.472,571 583.695,083	11.817
35	570.476,301 583.690,658	36	570.484,078 583.698,53	11.066
37	570.491,887 583.703,616	38	570.513,106 583.713,299	23.324
39	570.520,728 583.716,43	40	570.525,019 583.719,803	5.458

Punct început	X / Y	Punct sfârşit	X / Y	Lungime segment (** (m)
8	570.525,064 583.792,14	9	570.502,652 583.783,796	23.915
10	570.497,117 583.793,257	11	570.493,976 583.805,642	12.777
12	570.469,891 583.810,481	13	570.450,608 583.827,048	25.422
14	570.436,756 583.845,246	15	570.425,077 583.875,937	32.838
16	570.424,262 583.899,566	17	570.424,653 583.934,787	35.223
18	570.421,75 583.942,819	19	570.413,806 583.950,628	11.139
20	570.403,553 583.959,93	21	570.394,373 583.941,276	20.79
22	570.379,507 583.923,139	23	570.359,734 583.907,974	24.919
24	570.339,867 583.901,824	25	570.373,68 583.836,867	73.231
26	570.392,302 583.812,094	27	570.417,771 583.795,48	30.409
28	570.427,885 583.776,508	29	570.432,343 583.765,102	12.246
30	570.435,711 583.756,483	31	570.446,203 583.737,545	21.65
32	570.457,284 583.717,543	33	570.465,922 583.704,852	15.352
34	570.472,571 583.695,083	35	570.476,301 583.690,658	5.787
36	570.484,078 583.698,53	37	570.491,887 583.703,616	9.319
38	570.513,106 583.713,299	39	570.520,728 583.716,43	8.24
40	570.525,019 583.719,803	1	570.528,318 583.721,833	3.874

** Lungimile segmentelor sunt determinate în planul de proiecţie Stereo 70 şi sunt rotunjite la 1 milimetru.
*** Distanţa dintre puncte este formată din segmente cumulate ce sunt mai mici decât valoarea 1 milimetru.

Document care conține date cu caracter personal, protejat de prevederile Regulamentului (UE) nr. 679/2016 și Legii 190/2018

DATE DESPRE IMOBILUL NR. 4173

Oficiul de Cadastru şi Publicitate Imobiliară NEAMT
Biroul de Cadastru şi Publicitate Imobiliară Bicaz

A. Partea I. Descrierea imobilului

TEREN Intravilan

Adresa: Loc. Huisurez, Jud. Neamt, punct Pârâul Asău

Nr. Crt	Nr cadastral Nr. topografic	Suprafaţa* (mp)	Observaţii / Referinţe
A1	51200	Din acte: 6.233 Masurata: 6.278	Sector cadastral:124 Teren imprejmuit;

B. Partea II. Proprietari şi acte

Inscrieri privitoare la dreptul de proprietate şi alte drepturi reale		Referinţe
4904 / 06/03/2020		
Act Notarial nr. Contract de vanzare aut. nr. 476, din 05/03/2020 emis de NP BALUT MARIA LILIANA;		
B1	Intabulare, drept de PROPRIETATE, dobandit prin Conventie, cota actuala 1/1, cota initiala 1/1	A1
	1) **ŢEPEŞ-PISER FLOAREA**	

C. Partea III. SARCINI .

Inscrieri privind dezmembramintele dreptului de proprietate, drepturi reale de garanţie şi sarcini	Referinţe
NU SUNT	

Document care conține date cu caracter personal, protejat de prevederile Regulamentului (UE) nr. 679/2016 și Legii 190/2018

Anexa Nr. 1 La Partea I

Teren

Nr cadastral	Suprafaţa (mp)*	Observaţii / Referinţe
51200	Din acte: 6.233 Masurata: 6.278	

* Suprafaţa este determinată in planul de proiecţie Stereo 70.

DETALII LINIARE IMOBIL

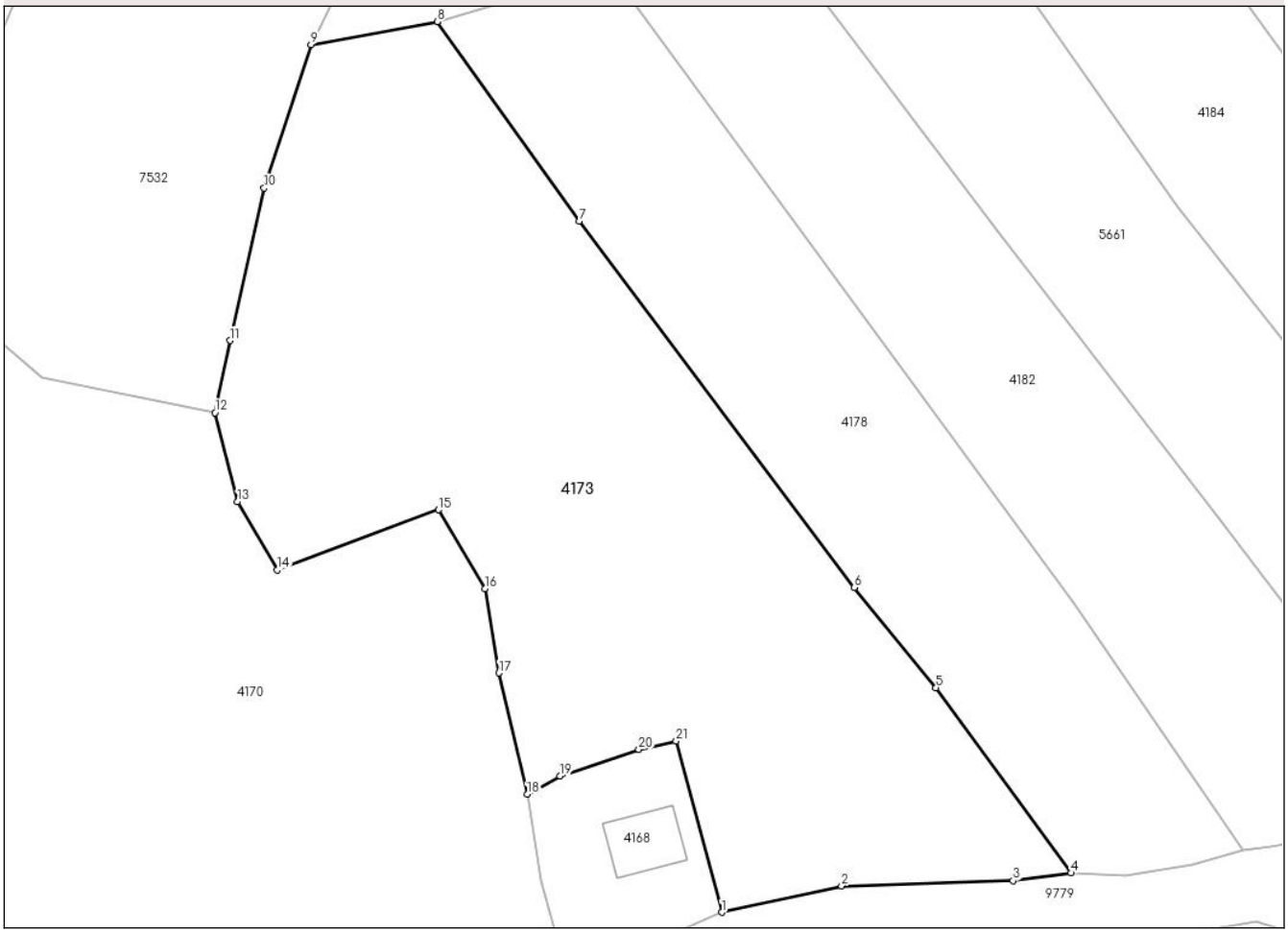

Date referitoare la teren

Crt	Categorie folosinţă	Intra vilan	Suprafaţa (mp)	Tarla	Parcelă	Nr. topo	Observaţii / Referinţe
1	faneata	DA	6.278	-	-	-	

Lungime Segmente

1) Valorile lungimilor segmentelor sunt obţinute din proiecţie în plan.

Punct început	X / Y	Punct sfârşit	X / Y	Lungime segment (** (m)
1	570.564,433 583.736,191	2	570.581,084 583.739,847	17.048
3	570.604,918 583.740,6	4	570.613,006 583.741,641	8.155
5	570.594,202 583.767,413	6	570.582,834 583.781,312	17.956
7	570.544,651 583.832,278	8	570.524,902 583.859,983	34.023
9	570.507,341 583.856,784	10	570.500,817 583.836,851	20.973

Punct început	X / Y	Punct sfârşit	X / Y	Lungime segment (** (m)
2	570.581,084 583.739,847	3	570.604,918 583.740,6	23.846
4	570.613,006 583.741,641	5	570.594,202 583.767,413	31.903
6	570.582,834 583.781,312	7	570.544,651 583.832,278	63.683
8	570.524,902 583.859,983	9	570.507,341 583.856,784	17.85
10	570.500,817 583.836,851	11	570.496,079 583.815,665	21.709

Document care conține date cu caracter personal, protejat de prevederile Regulamentului (UE) nr. 679/2016 și Legii 190/2018

Punct început	X / Y	Punct sfârşit	X / Y	Lungime segment (** (m)
11	570.496,079 583.815,665	12	570.493,976 583.805,642	10.241
13	570.497,117 583.793,257	14	570.502,652 583.783,796	10.961
15	570.525,064 583.792,14	16	570.531,52 583.781,178	12.722
17	570.533,454 583.769,459	18	570.537,397 583.752,593	17.321
19	570.541,976 583.755,117	20	570.552,893 583.758,823	11.529
21	570.558,085 583.759,995	1	570.564,433 583.736,191	24.636

Punct început	X / Y	Punct sfârşit	X / Y	Lungime segment (** (m)
12	570.493,976 583.805,642	13	570.497,117 583.793,257	12.777
14	570.502,652 583.783,796	15	570.525,064 583.792,14	23.915
16	570.531,52 583.781,178	17	570.533,454 583.769,459	11.878
18	570.537,397 583.752,593	19	570.541,976 583.755,117	5.229
20	570.552,893 583.758,823	21	570.558,085 583.759,995	5.323

** Lungimile segmentelor sunt determinate în planul de proiecţie Stereo 70 şi sunt rotunjite la 1 milimetru.
*** Distanţa dintre puncte este formată din segmente cumulate ce sunt mai mici decât valoarea 1 milimetru.

Document care conține date cu caracter personal, protejat de prevederile Regulamentului (UE) nr. 679/2016 și Legii 190/2018

DATE DESPRE IMOBILUL NR. 4175

Oficiul de Cadastru şi Publicitate Imobiliară NEAMT
Biroul de Cadastru şi Publicitate Imobiliară Bicaz

A. Partea I. Descrierea imobilului

TEREN Intravilan

Adresa: Loc. Huisurez, Jud. Neamt, pct. 'Asau'

Nr. Crt	Nr cadastral Nr. topografic	Suprafaţa* (mp)	Observaţii / Referinţe
A1		2.789	Sector cadastral:124 Teren imprejmuit;

Construcţii

Crt	Nr cadastral Nr. topografic	Adresa	Observaţii / Referinţe
A1.1		Loc. Huisurez, Jud. Neamt	Nr. niveluri:1; S. construita la sol:50 mp;
A1.2		Loc. Huisurez, Jud. Neamt	Nr. niveluri:1; S. construita la sol:52 mp;

B. Partea II. Proprietari şi acte

Inscrieri privitoare la dreptul de proprietate şi alte drepturi reale		Referinţe
4175 / 22/02/2024		
Act Administrativ nr. 3123, din 22/02/2024 emis de Primaria com. Damuc;		
B1	Inscrierea posesiei, drept de PROPRIETATE, dobandit prin Lege, cota actuala 1/1, cota initiala 1/1	A1
	1) **COVASAN MARIA** 2) **COVASAN IOAN**, -DECEDAT DEFUNCT:Da	
Act Administrativ nr. 4070, din 17/05/2024 emis de Primaria com. Damuc;		
B2	Intabulare, drept de PROPRIETATE, dobandit prin Lege, cota actuala 1/1, cota initiala 1/1	A1.1, A1.2
	1) **COVASAN MARIA** 2) **COVASAN IOAN**, -DECEDAT DEFUNCT:Da	

C. Partea III. SARCINI .

Inscrieri privind dezmembramintele dreptului de proprietate, drepturi reale de garanţie şi sarcini	Referinţe
NU SUNT	

Document care conține date cu caracter personal, protejat de prevederile Regulamentului (UE) nr. 679/2016 și Legii 190/2018

Anexa Nr. 1 La Partea I

Teren

Nr cadastral	Suprafaţa (mp)*	Observaţii / Referinţe
	2.789	

* Suprafaţa este determinată in planul de proiecţie Stereo 70.

DETALII LINIARE IMOBIL

Date referitoare la teren

Crt	Categorie folosință	Intra vilan	Suprafaţa (mp)	Tarla	Parcelă	Nr. topo	Observaţii / Referinţe
1	curti constructii	DA	917	42	1338; 1339; 1340	-	
2	arabil	DA	502	42	1338	-	
3	pasune	DA	1.370	42	1338	-	

Date referitoare la construcţii

Crt	Număr	Destinaţie construcţie	Supraf. (mp)	Situaţie juridică	Observaţii / Referinţe
A1.1		constructii de locuinte	50	Cu acte	Nr. niveluri:1; S. construita la sol:50 mp;
A1.2		constructii anexa	52	Cu acte	Nr. niveluri:1; S. construita la sol:52 mp;

Lungime Segmente

1) Valorile lungimilor segmentelor sunt obţinute din proiecţie în plan.

Punct început	X / Y	Punct sfârşit	X / Y	Lungime segment (** (m)
1	570.750,486 583.784,438	2	570.757,446 583.784,077	6.969

Punct început	X / Y	Punct sfârşit	X / Y	Lungime segment (** (m)
2	570.757,446 583.784,077	3	570.762,251 583.783,783	4.814

Document care conține date cu caracter personal, protejat de prevederile Regulamentului (UE) nr. 679/2016 și Legii 190/2018

Punct început	X / Y	Punct sfârşit	X / Y	Lungime segment (** (m)
3	570.762,251 583.783,783	4	570.762,294 583.784,629	0.847
5	570.766,679 583.784,277	6	570.778,01 583.783,46	11.36
7	570.781,496 583.783,308	8	570.791,233 583.783,397	9.737
9	570.797,223 583.783,454	10	570.797,364 583.787,262	3.811
11	570.797,416 583.791,493	12	570.798,231 583.804,797	13.329
13	570.798,963 583.819,028	14	570.800,064 583.840,451	21.451
15	570.800,172 583.842,553	16	570.800,613 583.858,356	15.809
17	570.794,218 583.864,256	18	570.787,053 583.860,013	8.327
19	570.784,95 583.858,768	20	570.779,027 583.855,473	6.778
21	570.779,501 583.848,333	22	570.779,15 583.842,678	5.666
23	570.774,532 583.838,706	24	570.765,376 583.831,411	11.707
25	570.758,734 583.823,817	26	570.753,093 583.815,522	10.031
27	570.751,921 583.801,93	1	570.750,486 583.784,438	17.551

Punct început	X / Y	Punct sfârşit	X / Y	Lungime segment (** (m)
4	570.762,294 583.784,629	5	570.766,679 583.784,277	4.399
6	570.778,01 583.783,46	7	570.781,496 583.783,308	3.489
8	570.791,233 583.783,397	9	570.797,223 583.783,454	5.99
10	570.797,364 583.787,262	11	570.797,416 583.791,493	4.231
12	570.798,231 583.804,797	13	570.798,963 583.819,028	14.25
14	570.800,064 583.840,451	15	570.800,172 583.842,553	2.105
16	570.800,613 583.858,356	17	570.794,218 583.864,256	8.701
18	570.787,053 583.860,013	19	570.784,95 583.858,768	2.444
20	570.779,027 583.855,473	21	570.779,501 583.848,333	7.156
22	570.779,15 583.842,678	23	570.774,532 583.838,706	6.091
24	570.765,376 583.831,411	25	570.758,734 583.823,817	10.089
26	570.753,093 583.815,522	27	570.751,921 583.801,93	13.642

** Lungimile segmentelor sunt determinate în planul de proiecţie Stereo 70 şi sunt rotunjite la 1 milimetru.
*** Distanţa dintre puncte este formată din segmente cumulate ce sunt mai mici decât valoarea 1 milimetru.

Document care conține date cu caracter personal, protejat de prevederile Regulamentului (UE) nr. 679/2016 și Legii 190/2018

DATE DESPRE IMOBILUL NR. 4176

Oficiul de Cadastru şi Publicitate Imobiliară NEAMT
Biroul de Cadastru şi Publicitate Imobiliară Bicaz

A. Partea I. Descrierea imobilului

TEREN Intravilan

Adresa: Loc. Huisurez, Jud. Neamt, pct. 'Asau'

Nr. Crt	Nr cadastral Nr. topografic	Suprafaţa* (mp)	Observaţii / Referinţe
A1		1.001	Sector cadastral:124 Teren neimprejmuit;

B. Partea II. Proprietari şi acte

Inscrieri privitoare la dreptul de proprietate şi alte drepturi reale		Referinţe
4176 / 22/02/2024		
Act Administrativ nr. 3124, din 22/02/2024 emis de Primaria com. Damuc;		
B1	Inscrierea posesiei, drept de PROPRIETATE, dobandit prin Lege, cota actuala 1/1, cota initiala 1/1	A1
	1) **CHIRILĂ VIOREL**	

C. Partea III. SARCINI .

Inscrieri privind dezmembramintele dreptului de proprietate, drepturi reale de garanţie şi sarcini	Referinţe
NU SUNT	

Document care conține date cu caracter personal, protejat de prevederile Regulamentului (UE) nr. 679/2016 și Legii 190/2018

Anexa Nr. 1 La Partea I

Teren

Nr cadastral	Suprafaţa (mp)*	Observaţii / Referinţe
	1.001	

* Suprafaţa este determinată in planul de proiecţie Stereo 70.

DETALII LINIARE IMOBIL

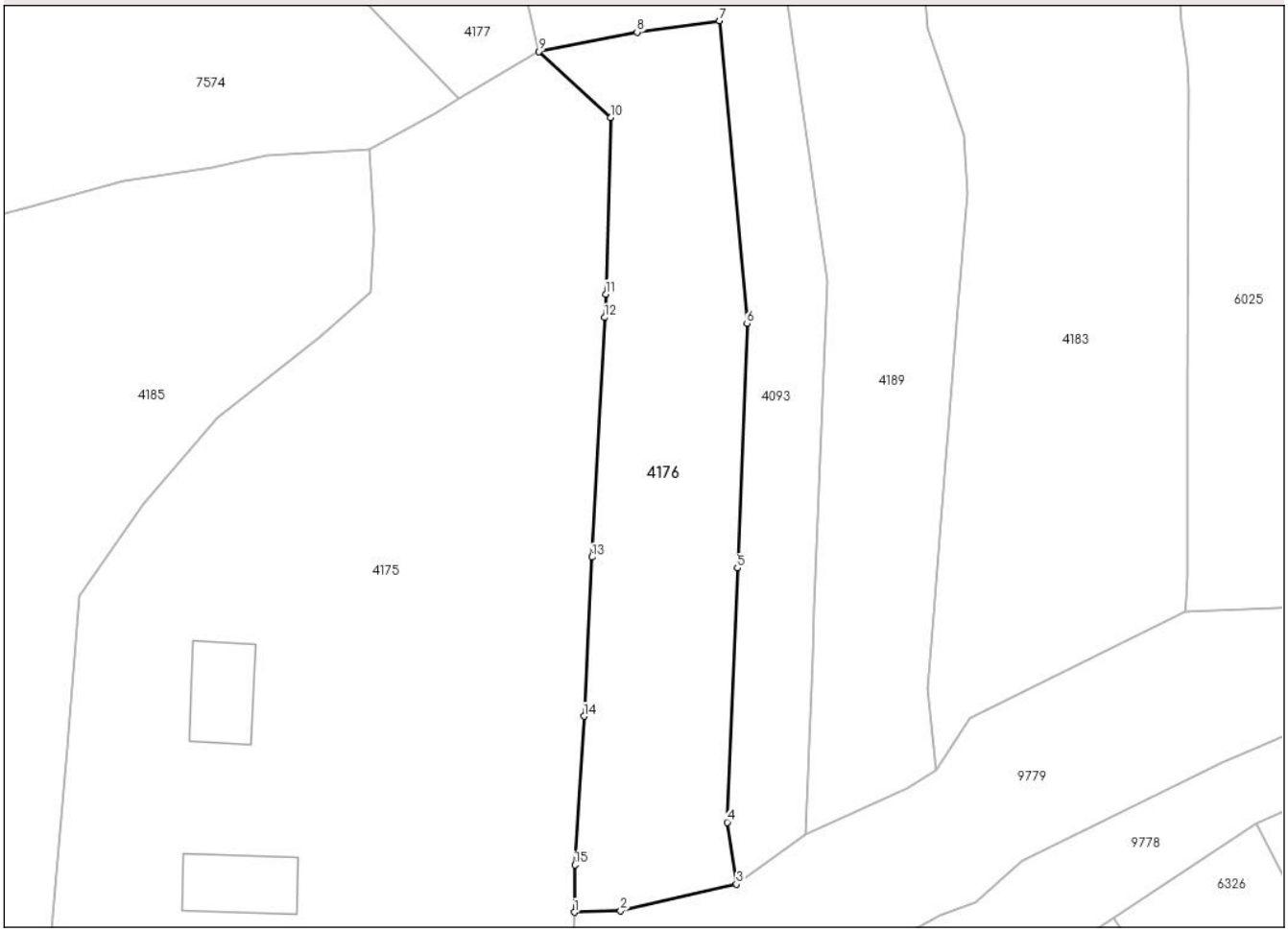

Date referitoare la teren

Crt	Categorie folosință	Intra vilan	Suprafaţa (mp)	Tarla	Parcelă	Nr. topo	Observaţii / Referinţe
1	faneata	DA	406	42	1333	-	
2	arabil	DA	279	42	1333	-	
3	faneata	DA	316	42	1333	-	

Lungime Segmente
1) Valorile lungimilor segmentelor sunt obţinute din proiecţie în plan.

Punct început	X / Y	Punct sfârşit	X / Y	Lungime segment (** (m)
1	570.797,364 583.787,262	2	570.801,519 583.787,377	4.157
2	570.801,519 583.787,377	3	570.811,882 583.789,757	10.633
3	570.811,882 583.789,757	4	570.811,062 583.795,303	5.606
4	570.811,062 583.795,303	5	570.811,964 583.818,047	22.762

Document care conține date cu caracter personal, protejat de prevederile Regulamentului (UE) nr. 679/2016 și Legii 190/2018

Punct început	X / Y	Punct sfârşit	X / Y	Lungime segment (** (m)
5	570.811,964 583.818,047	6	570.812,83 583.839,904	21.874
6	570.812,83 583.839,904	7	570.810,386 583.867,001	27.207
7	570.810,386 583.867,001	8	570.802,989 583.865,961	7.47
8	570.802,989 583.865,961	9	570.794,218 583.864,256	8.935
9	570.794,218 583.864,256	10	570.800,613 583.858,356	8.701
10	570.800,613 583.858,356	11	570.800,172 583.842,553	15.809
11	570.800,172 583.842,553	12	570.800,064 583.840,451	2.105
12	570.800,064 583.840,451	13	570.798,963 583.819,028	21.451
13	570.798,963 583.819,028	14	570.798,231 583.804,797	14.25
14	570.798,231 583.804,797	15	570.797,416 583.791,493	13.329
15	570.797,416 583.791,493	1	570.797,364 583.787,262	4.231

** Lungimile segmentelor sunt determinate în planul de proiecţie Stereo 70 şi sunt rotunjite la 1 milimetru.
*** Distanţa dintre puncte este formată din segmente cumulate ce sunt mai mici decât valoarea 1 milimetru.

Document care conține date cu caracter personal, protejat de prevederile Regulamentului (UE) nr. 679/2016 și Legii 190/2018

DATE DESPRE IMOBILUL NR. 4177

Oficiul de Cadastru şi Publicitate Imobiliară NEAMT
Biroul de Cadastru şi Publicitate Imobiliară Bicaz

A. Partea I. Descrierea imobilului

TEREN Intravilan

Adresa: Loc. Huisurez, Jud. Neamt, pct. 'Asau'

Nr. Crt	Nr cadastral Nr. topografic	Suprafaţa* (mp)	Observaţii / Referinţe
A1		8.194	Sector cadastral:124 Teren neimprejmuit;

B. Partea II. Proprietari şi acte

Inscrieri privitoare la dreptul de proprietate şi alte drepturi reale		Referinţe
4177 / 22/02/2024		
Act Administrativ nr. 3125, din 22/02/2024 emis de Primaria com. Damuc;		
B1	Inscrierea posesiei, drept de PROPRIETATE, dobandit prin Lege, cota actuala 1/1, cota initiala 1/1	A1
	1) **COVASAN MARIA** 2) **COVASAN IOAN**, -DECEDAT DEFUNCT:Da	

C. Partea III. SARCINI .

Inscrieri privind dezmembramintele dreptului de proprietate, drepturi reale de garanţie şi sarcini	Referinţe
NU SUNT	

Anexa Nr. 1 La Partea I

Teren

Nr cadastral	Suprafaţa (mp)*	Observaţii / Referinţe
	8.194	

* Suprafaţa este determinată in planul de proiecţie Stereo 70.

DETALII LINIARE IMOBIL

Date referitoare la teren

Crt	Categorie folosință	Intra vilan	Suprafaţa (mp)	Tarla	Parcelă	Nr. topo	Observaţii / Referinţe
1	pasune	DA	8.194	42	1336; 1333; 1334	-	

Lungime Segmente
1) Valorile lungimilor segmentelor sunt obţinute din proiecţie în plan.

Punct început	X / Y	Punct sfârşit	X / Y	Lungime segment (** (m)
1	570.787,053 583.860,013	2	570.794,218 583.864,256	8.327
2	570.794,218 583.864,256	3	570.769,567 583.970,944	109.499
3	570.769,567 583.970,944	4	570.742,279 584.052,577	86.073
4	570.742,279 584.052,577	5	570.720,717 584.114,934	65.98
5	570.720,717 584.114,934	6	570.709,174 584.113,78	11.601

Document care conține date cu caracter personal, protejat de prevederile Regulamentului (UE) nr. 679/2016 și Legii 190/2018

Punct început	X / Y	Punct sfârşit	X / Y	Lungime segment (** (m)
6	570.709,174 584.113,78	7	570.725,628 583.985,515	129.316
7	570.725,628 583.985,515	8	570.726,049 583.966,799	18.721
8	570.726,049 583.966,799	9	570.727,059 583.921,918	44.892
9	570.727,059 583.921,918	1	570.787,053 583.860,013	86.206

** Lungimile segmentelor sunt determinate în planul de proiecţie Stereo 70 şi sunt rotunjite la 1 milimetru.
*** Distanţa dintre puncte este formată din segmente cumulate ce sunt mai mici decât valoarea 1 milimetru.

Document care conține date cu caracter personal, protejat de prevederile Regulamentului (UE) nr. 679/2016 și Legii 190/2018

DATE DESPRE IMOBILUL NR. 4178

Oficiul de Cadastru şi Publicitate Imobiliară NEAMT
Biroul de Cadastru şi Publicitate Imobiliară Bicaz

A. Partea I. Descrierea imobilului

TEREN Intravilan

Adresa: Loc. Huisurez, Jud. Neamt, pct. 'Damuc'

Nr. Crt	Nr cadastral Nr. topografic	Suprafaţa* (mp)	Observaţii / Referinţe
A1		3.478	Sector cadastral:124 Teren neimprejmuit;

B. Partea II. Proprietari şi acte

Inscrieri privitoare la dreptul de proprietate şi alte drepturi reale		Referinţe
4178 / 22/02/2024		
Act Administrativ nr. 4070, din 17/05/2024 emis de Primaria com. Damuc;		
B1	Inscrierea posesiei, drept de PROPRIETATE, dobandit prin Lege, cota actuala 1/1, cota initiala 1/1	A1
	1) **NEIDENTIFICAT NEIDENTIFICAT**, CIF:0000000000000	
Act Normativ nr. 7, din 13/03/1996 emis de Parlamentul Romaniei ((art.13));		
B2	Se noteaza mentiunea de proprietar neidentificat	A1

C. Partea III. SARCINI .

Inscrieri privind dezmembramintele dreptului de proprietate, drepturi reale de garanţie şi sarcini	Referinţe
NU SUNT	

Document care conține date cu caracter personal, protejat de prevederile Regulamentului (UE) nr. 679/2016 și Legii 190/2018

Anexa Nr. 1 La Partea I

Teren

Nr cadastral	Suprafaţa (mp)*	Observaţii / Referinţe
	3.478	

* Suprafaţa este determinată in planul de proiecţie Stereo 70.

DETALII LINIARE IMOBIL

Date referitoare la teren

Crt	Categorie folosință	Intra vilan	Suprafaţa (mp)	Tarla	Parcelă	Nr. topo	Observaţii / Referinţe
1	faneata	DA	3.478	42	1346; 1348	-	

Lungime Segmente
1) Valorile lungimilor segmentelor sunt obţinute din proiecţie în plan.

Punct început	X / Y	Punct sfârşit	X / Y	Lungime segment (** (m)
1	570.636,959 583.744,811	2	570.613,491 583.778,947	41.425
2	570.613,491 583.778,947	3	570.548,967 583.867,138	109.275
3	570.548,967 583.867,138	4	570.524,902 583.859,983	25.106
4	570.524,902 583.859,983	5	570.544,651 583.832,278	34.023
5	570.544,651 583.832,278	6	570.582,834 583.781,312	63.683

Document care conține date cu caracter personal, protejat de prevederile Regulamentului (UE) nr. 679/2016 și Legii 190/2018

Punct început	X / Y	Punct sfârşit	X / Y	Lungime segment (** (m)
6	570.582,834 583.781,312	7	570.594,202 583.767,413	17.956
7	570.594,202 583.767,413	8	570.613,006 583.741,641	31.903
8	570.613,006 583.741,641	9	570.620,541 583.741,342	7.541
9	570.620,541 583.741,342	10	570.629,868 583.742,74	9.431
10	570.629,868 583.742,74	1	570.636,959 583.744,811	7.387

** Lungimile segmentelor sunt determinate în planul de proiecţie Stereo 70 şi sunt rotunjite la 1 milimetru.
*** Distanţa dintre puncte este formată din segmente cumulate ce sunt mai mici decât valoarea 1 milimetru.

Document care conține date cu caracter personal, protejat de prevederile Regulamentului (UE) nr. 679/2016 și Legii 190/2018

DATE DESPRE IMOBILUL NR. 4179

Oficiul de Cadastru şi Publicitate Imobiliară NEAMT
Biroul de Cadastru şi Publicitate Imobiliară Bicaz

A. Partea I. Descrierea imobilului

TEREN Intravilan

Adresa: Loc. Huisurez, Jud. Neamt

Nr. Crt	Nr cadastral Nr. topografic	Suprafaţa* (mp)	Observaţii / Referinţe
A1	51601	6.486	Sector cadastral:124 Teren imprejmuit;

B. Partea II. Proprietari şi acte

Inscrieri privitoare la dreptul de proprietate şi alte drepturi reale		Referinţe
14767 / 21/06/2022		
Act Notarial nr. Contract de vanzare aut. nr. 1027, din 20/06/2022 emis de NP FLOAREŞ Anca (act administrativ nr Certificat pentru atestarea ca petentul este cunoscut ca proprietar nr. 2616 din 25.05.2022, emis de Primaria Comunei Damuc;act administrativ nr Proces verbal de identificare a imobilului nr. 2615 din 25.05.2022, emis de Primaria Comunei Damuc);		
B1	Intabulare, drept de PROPRIETATE, cu titlu de drept de cumparare, ca bun propriu,, dobandit prin Conventie, cota actuala 1/1, cota initiala 1/1	A1
	1) **PÎNTEA GHEORGHE-MARIAN**	

C. Partea III. SARCINI .

Inscrieri privind dezmembramintele dreptului de proprietate, drepturi reale de garanţie şi sarcini	Referinţe
NU SUNT	

Anexa Nr. 1 La Partea I

Teren

Nr cadastral	Suprafaţa (mp)*	Observaţii / Referinţe
51601	6.486	

* Suprafaţa este determinată in planul de proiecţie Stereo 70.

DETALII LINIARE IMOBIL

Date referitoare la teren

Crt	Categorie folosință	Intra vilan	Suprafaţa (mp)	Tarla	Parcelă	Nr. topo	Observaţii / Referinţe
1	faneata	DA	6.486	-	-	-	

Lungime Segmente
1) Valorile lungimilor segmentelor sunt obţinute din proiecţie în plan.

Punct început	X / Y	Punct sfârşit	X / Y	Lungime segment (** (m)
1	570.266,881 583.718,022	2	570.319,537 583.736,001	55.641
2	570.319,537 583.736,001	3	570.307,6 583.789,267	54.587
3	570.307,6 583.789,267	4	570.297,929 583.827,472	39.41
4	570.297,929 583.827,472	5	570.286,299 583.877,238	51.107
5	570.286,299 583.877,238	6	570.286,1 583.878,09	0.875

Document care conține date cu caracter personal, protejat de prevederile Regulamentului (UE) nr. 679/2016 și Legii 190/2018

Punct început	X / Y	Punct sfârşit	X / Y	Lungime segment (** (m)
6	570.286,1 583.878,09	7	570.276,078 583.875,466	10.36
7	570.276,078 583.875,466	8	570.257,21 583.873,43	18.978
8	570.257,21 583.873,43	9	570.256,048 583.863,587	9.911
9	570.256,048 583.863,587	10	570.256,442 583.847,946	15.646
10	570.256,442 583.847,946	11	570.259,713 583.812,047	36.048
11	570.259,713 583.812,047	12	570.261,77 583.789,103	23.036
12	570.261,77 583.789,103	13	570.263,658 583.765,393	23.785
13	570.263,658 583.765,393	14	570.264,326 583.751,826	13.583
14	570.264,326 583.751,826	15	570.264,423 583.743,22	8.607
15	570.264,423 583.743,22	16	570.265,319 583.730,155	13.096
16	570.265,319 583.730,155	1	570.266,881 583.718,022	12.233

** Lungimile segmentelor sunt determinate în planul de proiecţie Stereo 70 şi sunt rotunjite la 1 milimetru.
*** Distanţa dintre puncte este formată din segmente cumulate ce sunt mai mici decât valoarea 1 milimetru.

Document care conține date cu caracter personal, protejat de prevederile Regulamentului (UE) nr. 679/2016 și Legii 190/2018

DATE DESPRE IMOBILUL NR. 4180

Oficiul de Cadastru şi Publicitate Imobiliară NEAMT
Biroul de Cadastru şi Publicitate Imobiliară Bicaz

A. Partea I. Descrierea imobilului

TEREN Intravilan

Adresa: Loc. Huisurez, Jud. Neamt, pct. 'Asau'

Nr. Crt	Nr cadastral Nr. topografic	Suprafaţa* (mp)	Observaţii / Referinţe
A1		359	Sector cadastral:124 Teren imprejmuit;

Construcţii

Crt	Nr cadastral Nr. topografic	Adresa	Observaţii / Referinţe
A1.1		Loc. Huisurez, Jud. Neamt	Nr. niveluri:2; S. construita la sol:40 mp; P+M
A1.2		Loc. Huisurez, Jud. Neamt	Nr. niveluri:1; S. construita la sol:23 mp;

B. Partea II. Proprietari şi acte

Inscrieri privitoare la dreptul de proprietate şi alte drepturi reale		Referinţe
4180 / 22/02/2024		
Act Administrativ nr. 3126, din 22/02/2024 emis de Primaria com. Damuc;		
B1	Inscrierea posesiei, drept de PROPRIETATE, dobandit prin Lege, cota actuala 1/1, cota initiala 1/1	A1
	1) **BUTUNOI ADRIAN** 2) **BUTUNOI VERONICA**	
Act Administrativ nr. 4070, din 17/05/2024 emis de Primaria com. Damuc;		
B2	Intabulare, drept de PROPRIETATE, dobandit prin Lege, cota actuala 1/1, cota initiala 1/1	A1.1, A1.2
	1) **BUTUNOI ADRIAN** 2) **BUTUNOI VERONICA**	

C. Partea III. SARCINI .

Inscrieri privind dezmembramintele dreptului de proprietate, drepturi reale de garanţie şi sarcini	Referinţe
NU SUNT	

Document care conține date cu caracter personal, protejat de prevederile Regulamentului (UE) nr. 679/2016 și Legii 190/2018

Anexa Nr. 1 La Partea I

Teren

Nr cadastral	Suprafaţa (mp)*	Observaţii / Referinţe
	359	

* Suprafaţa este determinată in planul de proiecţie Stereo 70.

DETALII LINIARE IMOBIL

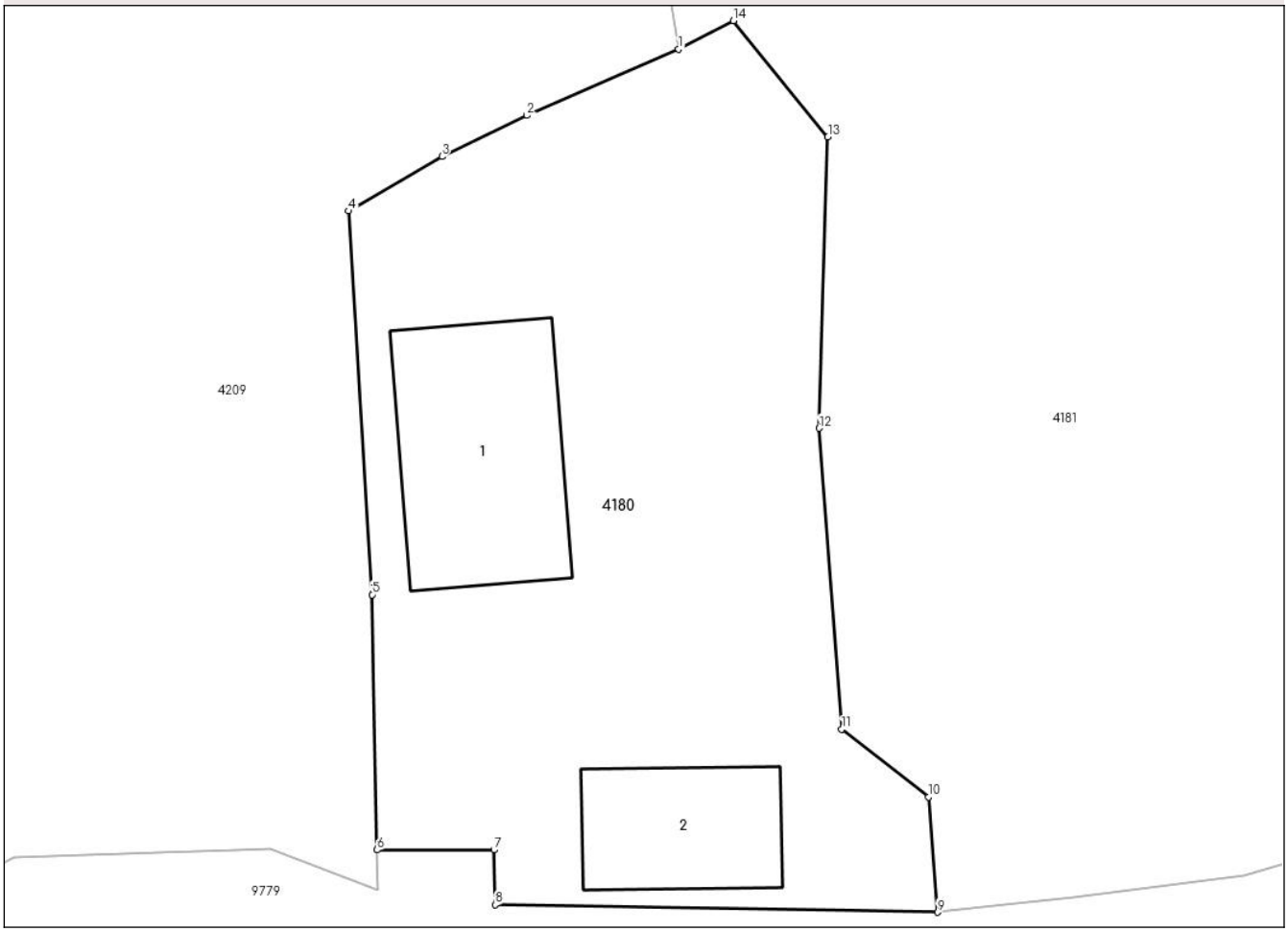

Date referitoare la teren

Crt	Categorie folosință	Intra vilan	Suprafaţa (mp)	Tarla	Parcelă	Nr. topo	Observaţii / Referinţe
1	curti constructii	DA	321	42	-	-	
2	arabil	DA	38	42	-	-	

Date referitoare la construcţii

Crt	Număr	Destinaţie construcţie	Supraf. (mp)	Situaţie juridică	Observaţii / Referinţe
A1.1		constructii de locuinte	40	Cu acte	Nr. niveluri:2; S. construita la sol:40 mp; P+M
A1.2		constructii anexa	23	Cu acte	Nr. niveluri:1; S. construita la sol:23 mp;

Lungime Segmente

1) Valorile lungimilor segmentelor sunt obţinute din proiecţie în plan.

Punct început	X / Y	Punct sfârşit	X / Y	Lungime segment (** (m)
1	571.004,408 583.880,445	2	570.999,746 583.878,408	5.088
2	570.999,746 583.878,408	3	570.997,134 583.877,147	2.9

Document care conține date cu caracter personal, protejat de prevederile Regulamentului (UE) nr. 679/2016 și Legii 190/2018

Punct început	X / Y	Punct sfârşit	X / Y	Lungime segment (** (m)
3	570.997,134 583.877,147	4	570.994,264 583.875,476	3.321
4	570.994,264 583.875,476	5	570.994,988 583.863,689	11.809
5	570.994,988 583.863,689	6	570.995,137 583.855,851	7.839
6	570.995,137 583.855,851	7	570.998,732 583.855,852	3.595
7	570.998,732 583.855,852	8	570.998,769 583.854,17	1.682
8	570.998,769 583.854,17	9	571.012,371 583.853,94	13.604
9	571.012,371 583.853,94	10	571.012,095 583.857,48	3.551
10	571.012,095 583.857,48	11	571.009,424 583.859,558	3.384
11	571.009,424 583.859,558	12	571.008,727 583.868,801	9.269
12	571.008,727 583.868,801	13	571.008,998 583.877,747	8.95
13	571.008,998 583.877,747	14	571.006,098 583.881,318	4.6
14	571.006,098 583.881,318	1	571.004,408 583.880,445	1.902

** Lungimile segmentelor sunt determinate în planul de proiecţie Stereo 70 şi sunt rotunjite la 1 milimetru.
*** Distanţa dintre puncte este formată din segmente cumulate ce sunt mai mici decât valoarea 1 milimetru.

Document care conține date cu caracter personal, protejat de prevederile Regulamentului (UE) nr. 679/2016 și Legii 190/2018

DATE DESPRE IMOBILUL NR. 4182

Oficiul de Cadastru şi Publicitate Imobiliară NEAMT
Biroul de Cadastru şi Publicitate Imobiliară Bicaz

A. Partea I. Descrierea imobilului

TEREN Intravilan

Adresa: Loc. Huisurez, Jud. Neamt, pct. 'Damuc'

Nr. Crt	Nr cadastral Nr. topografic	Suprafaţa* (mp)	Observaţii / Referinţe
A1		3.483	Sector cadastral:124 Teren neimprejmuit;

B. Partea II. Proprietari şi acte

Inscrieri privitoare la dreptul de proprietate şi alte drepturi reale		Referinţe
4182 / 22/02/2024		
Act Administrativ nr. 4070, din 17/05/2024 emis de Primaria com. Damuc;		
B1	Inscrierea posesiei, drept de PROPRIETATE, dobandit prin Lege, cota actuala 1/1, cota initiala 1/1	A1
	1) **NEIDENTIFICAT NEIDENTIFICAT**, CIF:0000000000000	
Act Normativ nr. 7, din 13/03/1996 emis de Parlamentul Romaniei ((art.13));		
B2	Se noteaza mentiunea de proprietar neidentificat	A1

C. Partea III. SARCINI .

Inscrieri privind dezmembramintele dreptului de proprietate, drepturi reale de garanţie şi sarcini	Referinţe
NU SUNT	

Document care conține date cu caracter personal, protejat de prevederile Regulamentului (UE) nr. 679/2016 și Legii 190/2018

Anexa Nr. 1 La Partea I

Teren

Nr cadastral	Suprafaţa (mp)*	Observaţii / Referinţe
	3.483	

* Suprafaţa este determinată in planul de proiecţie Stereo 70.

DETALII LINIARE IMOBIL

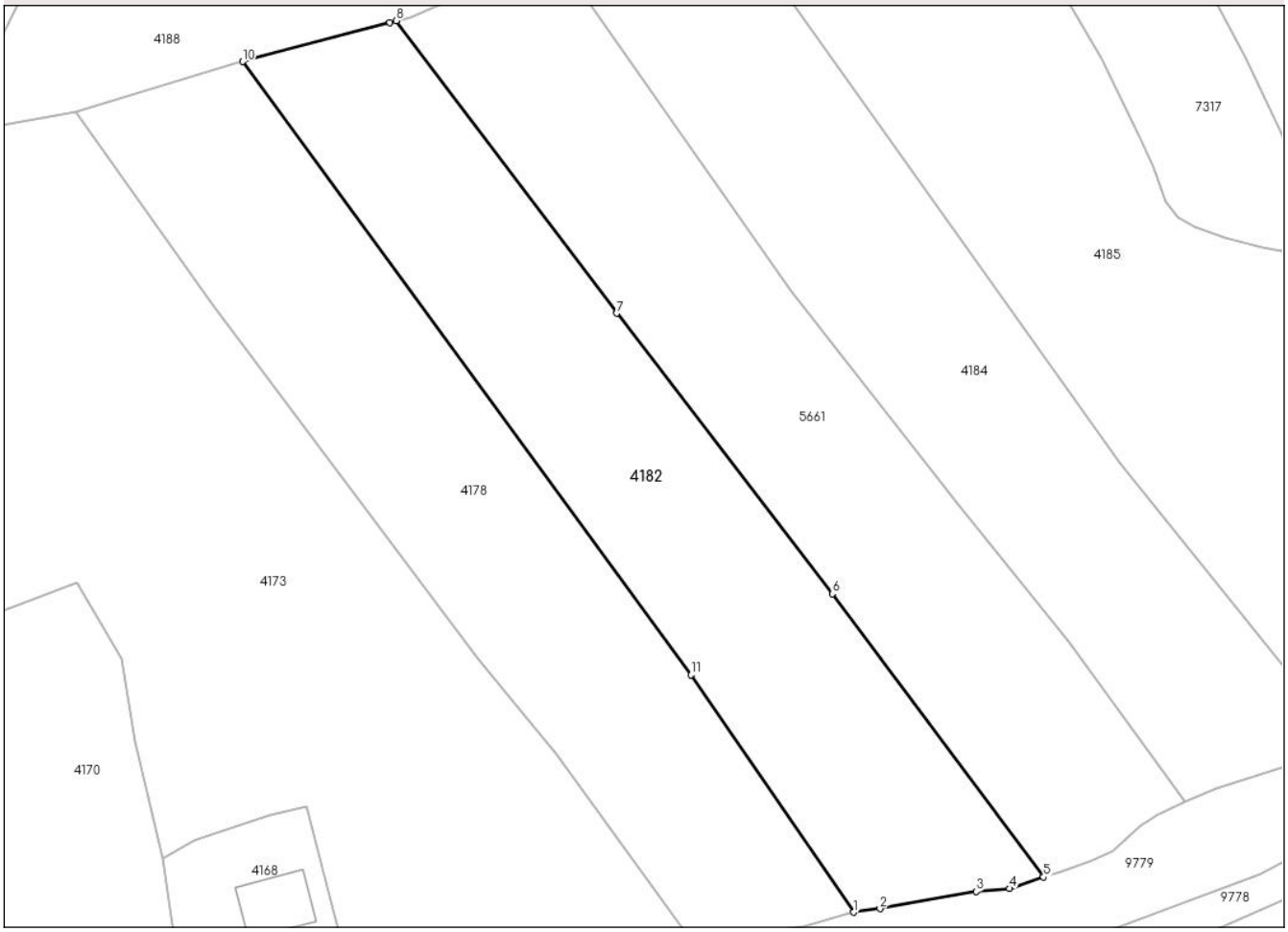

Date referitoare la teren

Crt	Categorie folosință	Intra vilan	Suprafaţa (mp)	Tarla	Parcelă	Nr. topo	Observaţii / Referinţe
1	faneata	DA	3.483	42	1346; 1347; 1348	-	

Lungime Segmente
1) Valorile lungimilor segmentelor sunt obţinute din proiecţie în plan.

Punct început	X / Y	Punct sfârşit	X / Y	Lungime segment (** (m)
1	570.636,959 583.744,811	2	570.640,718 583.745,313	3.792
2	570.640,718 583.745,313	3	570.654,572 583.747,795	14.075
3	570.654,572 583.747,795	4	570.659,351 583.748,212	4.797
4	570.659,351 583.748,212	5	570.664,272 583.749,866	5.192
5	570.664,272 583.749,866	6	570.633,891 583.790,608	50.822

Document care conține date cu caracter personal, protejat de prevederile Regulamentului (UE) nr. 679/2016 și Legii 190/2018

Punct început	X / Y	Punct sfârşit	X / Y	Lungime segment (** (m)
6	570.633,891 583.790,608	7	570.602,81 583.830,933	50.913
7	570.602,81 583.830,933	8	570.571,077 583.873,011	52.702
8	570.571,077 583.873,011	9	570.570,171 583.872,77	0.938
9	570.570,171 583.872,77	10	570.548,967 583.867,138	21.939
10	570.548,967 583.867,138	11	570.613,491 583.778,947	109.275
11	570.613,491 583.778,947	1	570.636,959 583.744,811	41.425

** Lungimile segmentelor sunt determinate în planul de proiecţie Stereo 70 şi sunt rotunjite la 1 milimetru.
*** Distanţa dintre puncte este formată din segmente cumulate ce sunt mai mici decât valoarea 1 milimetru.

Document care conține date cu caracter personal, protejat de prevederile Regulamentului (UE) nr. 679/2016 și Legii 190/2018

DATE DESPRE IMOBILUL NR. 4183

Oficiul de Cadastru şi Publicitate Imobiliară NEAMT
Biroul de Cadastru şi Publicitate Imobiliară Bicaz

A. Partea I. Descrierea imobilului

TEREN Intravilan

Adresa: Loc. Huisurez, Jud. Neamt, pct. 'Asau'

Nr. Crt	Nr cadastral Nr. topografic	Suprafaţa* (mp)	Observaţii / Referinţe
A1		2.338	Sector cadastral:124 Teren imprejmuit;

B. Partea II. Proprietari şi acte

Inscrieri privitoare la dreptul de proprietate şi alte drepturi reale		Referinţe
4183 / 22/02/2024		
Act Administrativ nr. 3127, din 22/02/2024 emis de Primaria com. Damuc;		
B1	Inscrierea posesiei, drept de PROPRIETATE, dobandit prin Lege, cota actuala 1/1, cota initiala 1/1	A1
	1) **TOPLICEAN IOAN** 2) **TOPLICEAN ALINA**	

C. Partea III. SARCINI .

Inscrieri privind dezmembramintele dreptului de proprietate, drepturi reale de garanţie şi sarcini	Referinţe
NU SUNT	

Document care conține date cu caracter personal, protejat de prevederile Regulamentului (UE) nr. 679/2016 și Legii 190/2018

Anexa Nr. 1 La Partea I

Teren

Nr cadastral	Suprafaţa (mp)*	Observaţii / Referinţe
	2.338	

* Suprafaţa este determinată in planul de proiecţie Stereo 70.

DETALII LINIARE IMOBIL

Date referitoare la teren

Crt	Categorie folosință	Intra vilan	Suprafaţa (mp)	Tarla	Parcelă	Nr. topo	Observaţii / Referinţe
1	faneata	DA	2.093	42	-	-	
2	arabil	DA	245	42	-	-	

Lungime Segmente

1) Valorile lungimilor segmentelor sunt obţinute din proiecţie în plan.

Punct început	X / Y	Punct sfârşit	X / Y	Lungime segment (** (m)
1	570.829,715 583.799,981	2	570.832,763 583.804,592	5.527
3	570.852,031 583.814,134	4	570.852,124 583.815,219	1.089
5	570.852,243 583.817,37	6	570.852,287 583.832,652	15.282
7	570.852,322 583.834,819	8	570.852,394 583.860,826	26.007

Punct început	X / Y	Punct sfârşit	X / Y	Lungime segment (** (m)
2	570.832,763 583.804,592	3	570.852,031 583.814,134	21.501
4	570.852,124 583.815,219	5	570.852,243 583.817,37	2.154
6	570.852,287 583.832,652	7	570.852,322 583.834,819	2.167
8	570.852,394 583.860,826	9	570.852,277 583.863,201	2.378

Document care conține date cu caracter personal, protejat de prevederile Regulamentului (UE) nr. 679/2016 și Legii 190/2018

Punct început	X / Y	Punct sfârşit	X / Y	Lungime segment (** (m)
9	570.852,277 583.863,201	10	570.851,771 583.866,868	3.702
11	570.851,267 583.874,432	12	570.850,047 583.892,246	17.856
13	570.849,89 583.893,608	14	570.846,753 583.914,452	21.079
15	570.841,96 583.913,891	16	570.837,708 583.912,651	4.429
17	570.823,567 583.909,661	18	570.824,348 583.897,215	12.47
19	570.824,911 583.892,02	20	570.825,594 583.889,265	2.838
21	570.827,404 583.881,256	22	570.828,613 583.872,247	9.09
23	570.828,975 583.866,296	24	570.832,279 583.856,827	10.029
25	570.832,547 583.851,635	26	570.831,615 583.840,043	11.629
27	570.829,886 583.818,018	28	570.829,559 583.813,86	4.171
29	570.829,042 583.807,264	1	570.829,715 583.799,981	7.314

Punct început	X / Y	Punct sfârşit	X / Y	Lungime segment (** (m)
10	570.851,771 583.866,868	11	570.851,267 583.874,432	7.581
12	570.850,047 583.892,246	13	570.849,89 583.893,608	1.371
14	570.846,753 583.914,452	15	570.841,96 583.913,891	4.826
16	570.837,708 583.912,651	17	570.823,567 583.909,661	14.454
18	570.824,348 583.897,215	19	570.824,911 583.892,02	5.225
20	570.825,594 583.889,265	21	570.827,404 583.881,256	8.211
22	570.828,613 583.872,247	23	570.828,975 583.866,296	5.962
24	570.832,279 583.856,827	25	570.832,547 583.851,635	5.199
26	570.831,615 583.840,043	27	570.829,886 583.818,018	22.093
28	570.829,559 583.813,86	29	570.829,042 583.807,264	6.616

** Lungimile segmentelor sunt determinate în planul de proiecţie Stereo 70 şi sunt rotunjite la 1 milimetru.
*** Distanţa dintre puncte este formată din segmente cumulate ce sunt mai mici decât valoarea 1 milimetru.

Document care conține date cu caracter personal, protejat de prevederile Regulamentului (UE) nr. 679/2016 și Legii 190/2018

DATE DESPRE IMOBILUL NR. 4184

Oficiul de Cadastru şi Publicitate Imobiliară NEAMT
Biroul de Cadastru şi Publicitate Imobiliară Bicaz

A. Partea I. Descrierea imobilului

TEREN Intravilan

Adresa: Loc. Huisurez, Jud. Neamt, pct. 'Damuc'

Nr. Crt	Nr cadastral Nr. topografic	Suprafaţa* (mp)	Observaţii / Referinţe
A1		3.481	Sector cadastral:124 Teren neimprejmuit;

B. Partea II. Proprietari şi acte

Inscrieri privitoare la dreptul de proprietate şi alte drepturi reale		Referinţe
4184 / 22/02/2024		
Act Administrativ nr. 4070, din 17/05/2024 emis de Primaria com. Damuc;		
B1	Inscrierea posesiei, drept de PROPRIETATE, dobandit prin Lege, cota actuala 1/1, cota initiala 1/1	A1
	1) **NEIDENTIFICAT NEIDENTIFICAT**, CIF:0000000000000	
Act Normativ nr. 7, din 13/03/1996 emis de Parlamentul Romaniei ((art.13));		
B2	Se noteaza mentiunea de proprietar neidentificat	A1

C. Partea III. SARCINI .

Inscrieri privind dezmembramintele dreptului de proprietate, drepturi reale de garanţie şi sarcini	Referinţe
NU SUNT	

Document care conține date cu caracter personal, protejat de prevederile Regulamentului (UE) nr. 679/2016 și Legii 190/2018

Anexa Nr. 1 La Partea I

Teren

Nr cadastral	Suprafaţa (mp)*	Observaţii / Referinţe
	3.481	

* Suprafaţa este determinată in planul de proiecţie Stereo 70.

DETALII LINIARE IMOBIL

Date referitoare la teren

Crt	Categorie folosință	Intra vilan	Suprafaţa (mp)	Tarla	Parcelă	Nr. topo	Observaţii / Referinţe
1	faneata	DA	3.481	42	1346	-	

Lungime Segmente
1) Valorile lungimilor segmentelor sunt obţinute din proiecţie în plan.

Punct început	X / Y	Punct sfârşit	X / Y	Lungime segment (** (m)
1	570.684,655 583.760,715	2	570.689,242 583.762,699	4.998
2	570.689,242 583.762,699	3	570.692,486 583.763,702	3.396
3	570.692,486 583.763,702	4	570.700,12 583.766,152	8.018
4	570.700,12 583.766,152	5	570.706,738 583.770,191	7.753
5	570.706,738 583.770,191	6	570.675,276 583.809,439	50.302

Document care conține date cu caracter personal, protejat de prevederile Regulamentului (UE) nr. 679/2016 și Legii 190/2018

Punct început	X / Y	Punct sfârşit	X / Y	Lungime segment (** (m)
6	570.675,276 583.809,439	7	570.618,443 583.889,277	98.0
7	570.618,443 583.889,277	8	570.594,606 583.881,74	25.0
8	570.594,606 583.881,74	9	570.627,859 583.834,219	58.0
9	570.627,859 583.834,219	10	570.651,993 583.803,435	39.117
10	570.651,993 583.803,435	11	570.667,981 583.783,635	25.449
11	570.667,981 583.783,635	1	570.684,655 583.760,715	28.343

** Lungimile segmentelor sunt determinate în planul de proiecţie Stereo 70 şi sunt rotunjite la 1 milimetru.
*** Distanţa dintre puncte este formată din segmente cumulate ce sunt mai mici decât valoarea 1 milimetru.

Document care conține date cu caracter personal, protejat de prevederile Regulamentului (UE) nr. 679/2016 și Legii 190/2018

DATE DESPRE IMOBILUL NR. 4185

Oficiul de Cadastru şi Publicitate Imobiliară NEAMT
Biroul de Cadastru şi Publicitate Imobiliară Bicaz

A. Partea I. Descrierea imobilului

TEREN Intravilan

Adresa: Loc. Huisurez, Jud. Neamt, pct. 'Asau'

Nr. Crt	Nr cadastral Nr. topografic	Suprafaţa* (mp)	Observaţii / Referinţe
A1		7.489	Sector cadastral:124 Teren neimprejmuit;

Construcţii

Crt	Nr cadastral Nr. topografic	Adresa	Observaţii / Referinţe
A1.1		Loc. Huisurez, Jud. Neamt	Nr. niveluri:1; S. construita la sol:23 mp;

B. Partea II. Proprietari şi acte

Inscrieri privitoare la dreptul de proprietate şi alte drepturi reale		Referinţe
4185 / 22/02/2024		
Act Administrativ nr. 3128, din 22/02/2024 emis de Primaria com. Damuc;		
B1	Inscrierea posesiei, drept de PROPRIETATE, dobandit prin Lege, cota actuala 1/1, cota initiala 1/1	A1
	1) **GAVRILESCU EMILIA-DORINA**	
Act Administrativ nr. 4070, din 17/05/2024 emis de Primaria com. Damuc;		
B2	Intabulare, drept de PROPRIETATE, dobandit prin Lege, cota actuala 1/1, cota initiala 1/1	A1.1
	1) **GAVRILESCU EMILIA-DORINA**	

C. Partea III. SARCINI .

Inscrieri privind dezmembramintele dreptului de proprietate, drepturi reale de garanţie şi sarcini	Referinţe
NU SUNT	

Document care conține date cu caracter personal, protejat de prevederile Regulamentului (UE) nr. 679/2016 și Legii 190/2018

Anexa Nr. 1 La Partea I

Teren

Nr cadastral	Suprafaţa (mp)*	Observaţii / Referinţe
	7.489	

* Suprafaţa este determinată in planul de proiecţie Stereo 70.

DETALII LINIARE IMOBIL

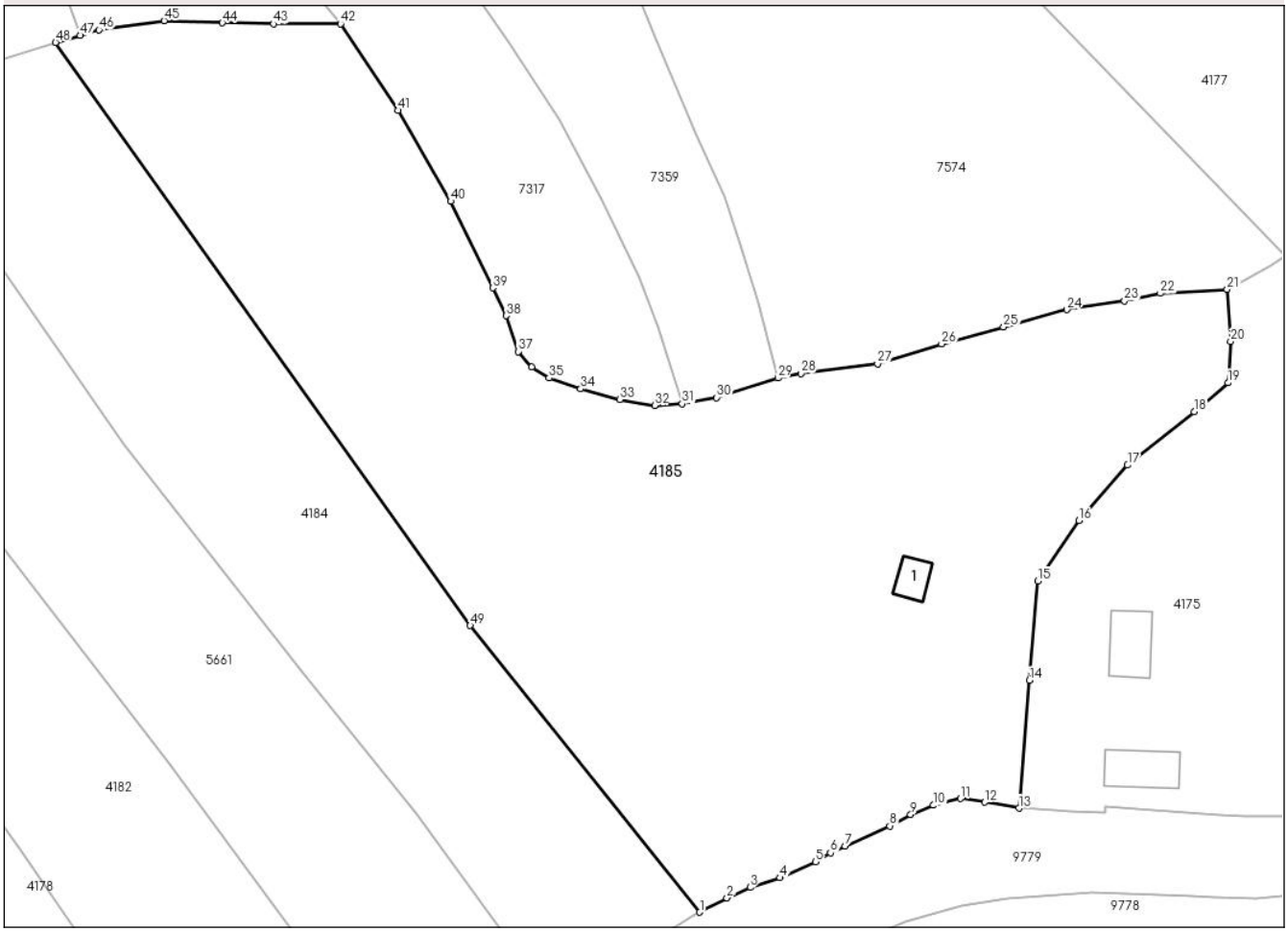

Date referitoare la teren

Crt	Categorie folosință	Intra vilan	Suprafaţa (mp)	Tarla	Parcelă	Nr. topo	Observaţii / Referinţe
1	curti constructii	DA	647	42	1342	-	
2	arabil	DA	327	42	1342	-	
3	faneata	DA	6.515	-	1346; 1342	-	

Date referitoare la construcţii

Crt	Număr	Destinaţie construcţie	Supraf. (mp)	Situaţie juridică	Observaţii / Referinţe
A1.1		constructii anexa	23	Cu acte	Nr. niveluri:1; S. construita la sol:23 mp;

Lungime Segmente

1) Valorile lungimilor segmentelor sunt obţinute din proiecţie în plan.

Punct început	X / Y	Punct sfârşit	X / Y	Lungime segment
1	570.706,738 583.770,191	2	570.710,47 583.772,15	4.215
4	570.717,758 583.774,907	5	570.722,587 583.777,094	5.301
7	570.726,662 583.779,228	8	570.732,778 583.781,999	6.714

Punct început	X / Y	Punct sfârşit	X / Y	Lungime segment
2	570.710,47 583.772,15	3	570.713,654 583.773,582	3.491
5	570.722,587 583.777,094	6	570.724,652 583.778,316	2.399
8	570.732,778 583.781,999	9	570.735,653 583.783,528	3.256

Punct început	X / Y	Punct sfârşit	X / Y	Lungime segment
3	570.713,654 583.773,582	4	570.717,758 583.774,907	4.313
6	570.724,652 583.778,316	7	570.726,662 583.779,228	2.207
9	570.735,653 583.783,528	10	570.738,795 583.784,829	3.401

Document care conține date cu caracter personal, protejat de prevederile Regulamentului (UE) nr. 679/2016 și Legii 190/2018

Punct început	X / Y	Punct sfârşit	X / Y	Lungime segment
10	570.738,795 583.784,829	11	570.742,481 583.785,743	3.798
13	570.750,486 583.784,438	14	570.751,921 583.801,93	17.551
16	570.758,734 583.823,817	17	570.765,376 583.831,411	10.089
19	570.779,15 583.842,678	20	570.779,501 583.848,333	5.666
22	570.769,866 583.854,918	23	570.764,969 583.853,907	5.0
25	570.748,378 583.850,32	26	570.739,893 583.847,987	8.8
28	570.720,588 583.843,958	29	570.717,451 583.843,325	3.2
31	570.704,347 583.839,78	32	570.700,552 583.839,573	3.801
34	570.690,411 583.841,835	35	570.686,063 583.843,337	4.6
37	570.681,875 583.846,95	38	570.680,194 583.851,871	5.2
40	570.672,606 583.867,529	41	570.665,36 583.879,973	14.4
43	570.648,308 583.891,805	44	570.641,31 583.891,965	7.0
46	570.624,405 583.890,981	47	570.621,803 583.890,237	2.706
49	570.675,276 583.809,439	1	570.706,738 583.770,191	50.302

Punct început	X / Y	Punct sfârşit	X / Y	Lungime segment
11	570.742,481 583.785,743	12	570.745,814 583.785,249	3.369
14	570.751,921 583.801,93	15	570.753,093 583.815,522	13.642
17	570.765,376 583.831,411	18	570.774,532 583.838,706	11.707
20	570.779,501 583.848,333	21	570.779,027 583.855,473	7.156
23	570.764,969 583.853,907	24	570.757,064 583.852,677	8.0
26	570.739,893 583.847,987	27	570.731,108 583.845,256	9.2
29	570.717,451 583.843,325	30	570.709,067 583.840,651	8.8
32	570.700,552 583.839,573	33	570.695,825 583.840,406	4.8
35	570.686,063 583.843,337	36	570.683,683 583.844,811	2.799
38	570.680,194 583.851,871	39	570.678,38 583.855,659	4.2
41	570.665,36 583.879,973	42	570.657,508 583.891,805	14.2
44	570.641,31 583.891,965	45	570.633,315 583.892,249	8.0
47	570.621,803 583.890,237	48	570.618,443 583.889,277	3.494

Punct început	X / Y	Punct sfârşit	X / Y	Lungime segment
12	570.745,814 583.785,249	13	570.750,486 583.784,438	4.742
15	570.753,093 583.815,522	16	570.758,734 583.823,817	10.031
18	570.774,532 583.838,706	19	570.779,15 583.842,678	6.091
21	570.779,027 583.855,473	22	570.769,866 583.854,918	9.178
24	570.757,064 583.852,677	25	570.748,378 583.850,32	9.0
27	570.731,108 583.845,256	28	570.720,588 583.843,958	10.6
30	570.709,067 583.840,651	31	570.704,347 583.839,78	4.8
33	570.695,825 583.840,406	34	570.690,411 583.841,835	5.599
36	570.683,683 583.844,811	37	570.681,875 583.846,95	2.801
39	570.678,38 583.855,659	40	570.672,606 583.867,529	13.2
42	570.657,508 583.891,805	43	570.648,308 583.891,805	9.2
45	570.633,315 583.892,249	46	570.624,405 583.890,981	9.0
48	570.618,443 583.889,277	49	570.675,276 583.809,439	98.0

** Lungimile segmentelor sunt determinate în planul de proiecţie Stereo 70 şi sunt rotunjite la 1 milimetru.
*** Distanţa dintre puncte este formată din segmente cumulate ce sunt mai mici decât valoarea 1 milimetru.

Document care conține date cu caracter personal, protejat de prevederile Regulamentului (UE) nr. 679/2016 și Legii 190/2018

DATE DESPRE IMOBILUL NR. 4186

Oficiul de Cadastru şi Publicitate Imobiliară NEAMT
Biroul de Cadastru şi Publicitate Imobiliară Bicaz

A. Partea I. Descrierea imobilului

TEREN Intravilan

Adresa: Loc. Huisurez, Jud. Neamt, pct. 'Asau'

Nr. Crt	Nr cadastral Nr. topografic	Suprafaţa* (mp)	Observaţii / Referinţe
A1		1.269	Sector cadastral:124 Teren neimprejmuit;

B. Partea II. Proprietari şi acte

Inscrieri privitoare la dreptul de proprietate şi alte drepturi reale		Referinţe
4186 / 22/02/2024		
Act Administrativ nr. 3129, din 22/02/2024 emis de Primaria com. Damuc;		
B1	Inscrierea posesiei, drept de PROPRIETATE, dobandit prin Lege, cota actuala 1/1, cota initiala 1/1	A1
	1) **ONIGA TOADER** 2) **ONIGA ILIANA**	

C. Partea III. SARCINI .

Inscrieri privind dezmembramintele dreptului de proprietate, drepturi reale de garanţie şi sarcini	Referinţe
NU SUNT	

Document care conține date cu caracter personal, protejat de prevederile Regulamentului (UE) nr. 679/2016 și Legii 190/2018

Anexa Nr. 1 La Partea I

Teren

Nr cadastral	Suprafaţa (mp)*	Observaţii / Referinţe
	1.269	

* Suprafaţa este determinată in planul de proiecţie Stereo 70.

DETALII LINIARE IMOBIL

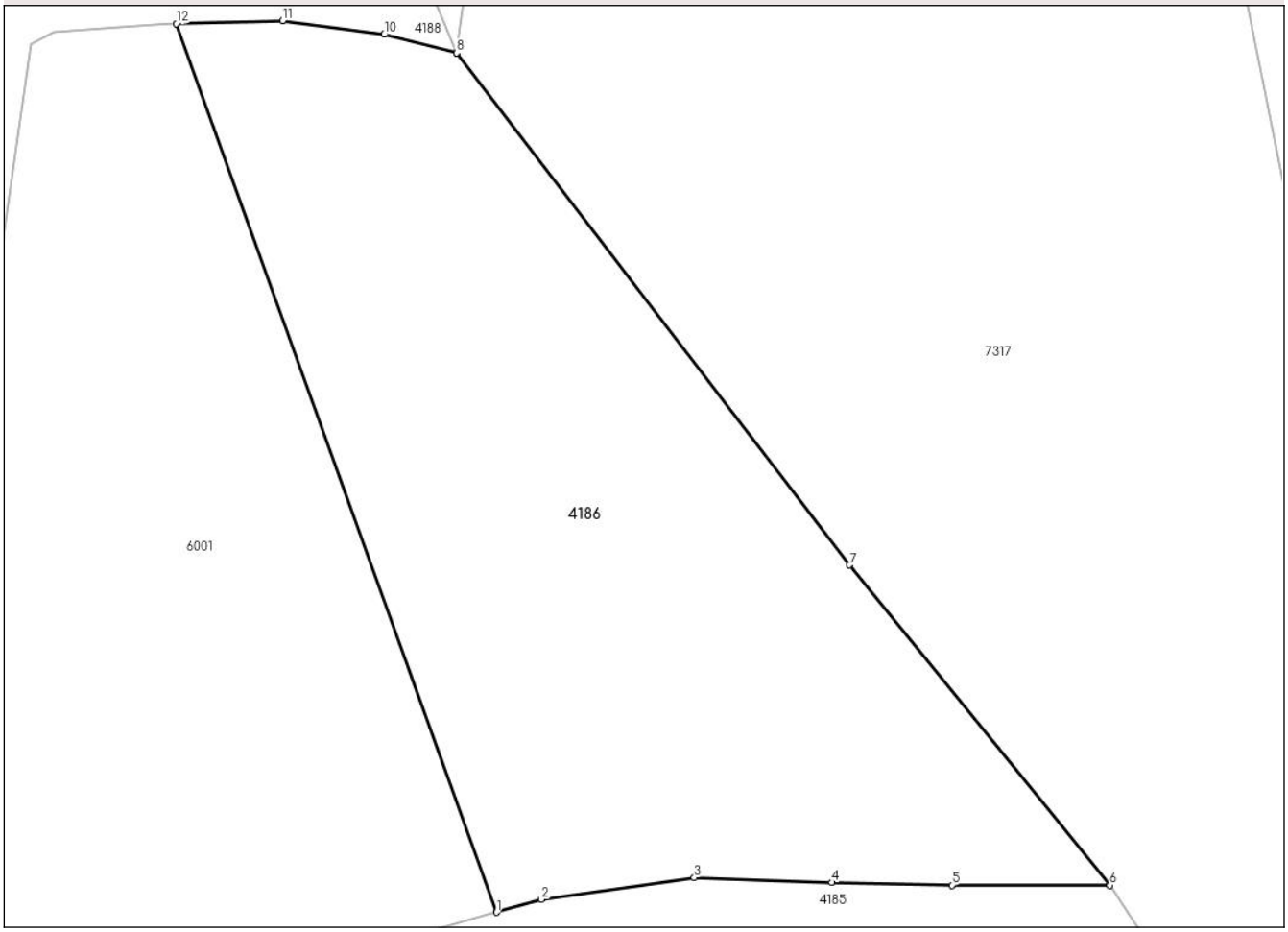

Date referitoare la teren

Crt	Categorie folosință	Intra vilan	Suprafaţa (mp)	Tarla	Parcelă	Nr. topo	Observaţii / Referinţe
1	pasune	DA	1.269	42	1345	-	

Lungime Segmente
1) Valorile lungimilor segmentelor sunt obţinute din proiecţie în plan.

Punct început	X / Y	Punct sfârşit	X / Y	Lungime segment (** (m)
1	570.621,803 583.890,237	2	570.624,405 583.890,981	2.706
2	570.624,405 583.890,981	3	570.633,315 583.892,249	9.0
3	570.633,315 583.892,249	4	570.641,31 583.891,965	8.0
4	570.641,31 583.891,965	5	570.648,308 583.891,805	7.0
5	570.648,308 583.891,805	6	570.657,508 583.891,805	9.2

Document care conține date cu caracter personal, protejat de prevederile Regulamentului (UE) nr. 679/2016 și Legii 190/2018

Punct început	X / Y	Punct sfârşit	X / Y	Lungime segment (** (m)
6	570.657,508 583.891,805	7	570.642,361 583.910,421	24.0
7	570.642,361 583.910,421	8	570.619,484 583.940,203	37.554
8	570.619,484 583.940,203	9	570.619,481 583.940,206	0.004
9	570.619,481 583.940,206	10	570.615,258 583.941,273	4.356
10	570.615,258 583.941,273	11	570.609,349 583.942,071	5.963
11	570.609,349 583.942,071	12	570.603,161 583.941,892	6.191
12	570.603,161 583.941,892	1	570.621,803 583.890,237	54.916

** Lungimile segmentelor sunt determinate în planul de proiecţie Stereo 70 şi sunt rotunjite la 1 milimetru.
*** Distanţa dintre puncte este formată din segmente cumulate ce sunt mai mici decât valoarea 1 milimetru.

Document care conține date cu caracter personal, protejat de prevederile Regulamentului (UE) nr. 679/2016 și Legii 190/2018

DATE DESPRE IMOBILUL NR. 4188

Oficiul de Cadastru şi Publicitate Imobiliară NEAMT
Biroul de Cadastru şi Publicitate Imobiliară Bicaz

A. Partea I. Descrierea imobilului

TEREN Extravilan

Adresa: Jud. Neamt, pct. 'Damuc'

Nr. Crt	Nr cadastral Nr. topografic	Suprafaţa* (mp)	Observaţii / Referinţe
A1		8.009	Sector cadastral:124 Teren neimprejmuit;

B. Partea II. Proprietari şi acte

Inscrieri privitoare la dreptul de proprietate şi alte drepturi reale		Referinţe
4188 / 22/02/2024		
Act Administrativ nr. 4070, din 17/05/2024 emis de Primaria com. Damuc;		
B1	Inscrierea posesiei, drept de PROPRIETATE, dobandit prin Lege, cota actuala 1/1, cota initiala 1/1	A1
	1) **NEIDENTIFICAT NEIDENTIFICAT**, CIF:0000000000000	
Act Normativ nr. 7, din 13/03/1996 emis de Parlamentul Romaniei ((art.13));		
B2	Se noteaza mentiunea de proprietar neidentificat	A1

C. Partea III. SARCINI .

Inscrieri privind dezmembramintele dreptului de proprietate, drepturi reale de garanţie şi sarcini	Referinţe
NU SUNT	

Document care conține date cu caracter personal, protejat de prevederile Regulamentului (UE) nr. 679/2016 și Legii 190/2018

Anexa Nr. 1 La Partea I

Teren

Nr cadastral	Suprafaţa (mp)*	Observaţii / Referinţe
	8.009	

* Suprafaţa este determinată in planul de proiecţie Stereo 70.

DETALII LINIARE IMOBIL

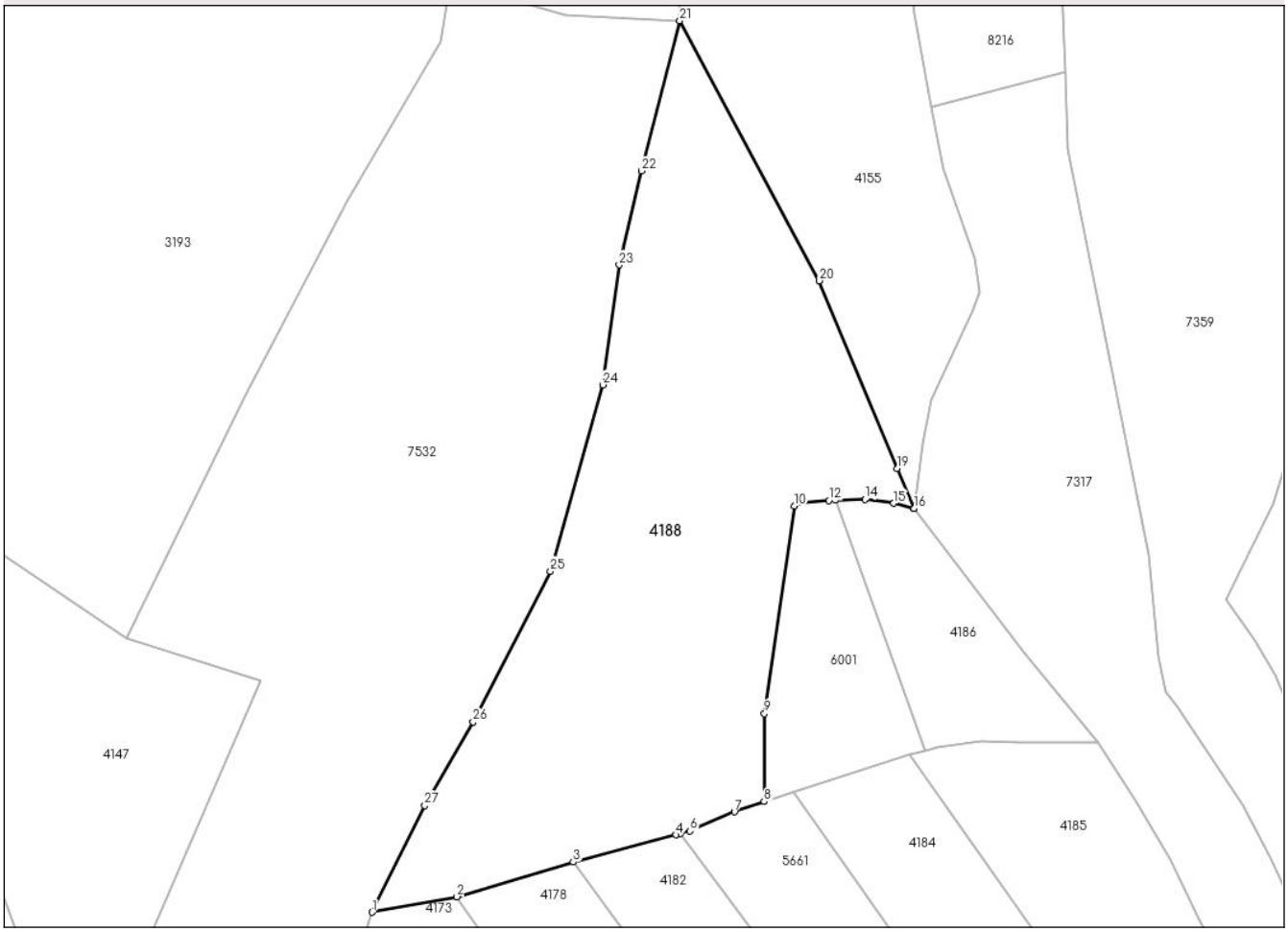

Date referitoare la teren

Crt	Categorie folosință	Intra vilan	Suprafaţa (mp)	Tarla	Parcelă	Nr. topo	Observaţii / Referinţe
1	pasune	NU	8.009	-	-	-	Pasune impadurita

Lungime Segmente

1) Valorile lungimilor segmentelor sunt obţinute din proiecţie în plan.

Punct început	X / Y	Punct sfârşit	X / Y	Lungime segment (** (m)
1	570.507,341 583.856,784	2	570.524,902 583.859,983	17.85
3	570.548,967 583.867,138	4	570.570,171 583.872,77	21.939
5	570.571,077 583.873,011	6	570.573,129 583.873,556	2.123
7	570.582,312 583.877,514	8	570.588,459 583.879,627	6.5
9	570.588,513 583.897,8	10	570.594,686 583.940,716	43.358

Punct început	X / Y	Punct sfârşit	X / Y	Lungime segment (** (m)
2	570.524,902 583.859,983	3	570.548,967 583.867,138	25.106
4	570.570,171 583.872,77	5	570.571,077 583.873,011	0.938
6	570.573,129 583.873,556	7	570.582,312 583.877,514	10.0
8	570.588,459 583.879,627	9	570.588,513 583.897,8	18.173
10	570.594,686 583.940,716	11	570.596,047 583.941,428	1.536

Document care conține date cu caracter personal, protejat de prevederile Regulamentului (UE) nr. 679/2016 și Legii 190/2018

Punct început	X / Y	Punct sfârşit	X / Y	Lungime segment (** (m)
11	570.596,047 583.941,428	12	570.601,853 583.941,854	5.822
13	570.603,161 583.941,892	14	570.609,349 583.942,071	6.191
15	570.615,258 583.941,273	16	570.619,481 583.940,206	4.356
17	570.619,484 583.940,203	18	570.619,487 583.940,205	0.004
19	570.616,029 583.948,499	20	570.599,887 583.987,273	42.0
21	570.571,0 584.041,0	22	570.563,155 584.009,977	32.0
23	570.558,476 583.990,532	24	570.555,102 583.965,76	25.001
25	570.544,261 583.927,257	26	570.528,291 583.896,113	35.0
27	570.518,257 583.878,812	1	570.507,341 583.856,784	24.584

Punct început	X / Y	Punct sfârşit	X / Y	Lungime segment (** (m)
12	570.601,853 583.941,854	13	570.603,161 583.941,892	1.309
14	570.609,349 583.942,071	15	570.615,258 583.941,273	5.963
16	570.619,481 583.940,206	17	570.619,484 583.940,203	0.004
18	570.619,487 583.940,205	19	570.616,029 583.948,499	8.986
20	570.599,887 583.987,273	21	570.571,0 584.041,0	61.0
22	570.563,155 584.009,977	23	570.558,476 583.990,532	20.0
24	570.555,102 583.965,76	25	570.544,261 583.927,257	40.0
26	570.528,291 583.896,113	27	570.518,257 583.878,812	20.0

** Lungimile segmentelor sunt determinate în planul de proiecţie Stereo 70 şi sunt rotunjite la 1 milimetru.
*** Distanţa dintre puncte este formată din segmente cumulate ce sunt mai mici decât valoarea 1 milimetru.

Document care conține date cu caracter personal, protejat de prevederile Regulamentului (UE) nr. 679/2016 și Legii 190/2018

DATE DESPRE IMOBILUL NR. 4189

Oficiul de Cadastru şi Publicitate Imobiliară NEAMT
Biroul de Cadastru şi Publicitate Imobiliară Bicaz

A. Partea I. Descrierea imobilului

TEREN Intravilan

Adresa: Loc. Huisurez, Jud. Neamt, pct. 'Asau'

Nr. Crt	Nr cadastral Nr. topografic	Suprafaţa* (mp)	Observaţii / Referinţe
A1		7.360	Sector cadastral:124 Teren neimprejmuit;

B. Partea II. Proprietari şi acte

Inscrieri privitoare la dreptul de proprietate şi alte drepturi reale		Referinţe
4189 / 22/02/2024		
Act Administrativ nr. 3130, din 22/02/2024 emis de Primaria com. Damuc;		
B1	Inscrierea posesiei, drept de PROPRIETATE, dobandit prin Lege, cota actuala 1/1, cota initiala 1/1	A1
	1) **CHINDEA VIOREL** 2) **CHINDEA VIRGINIA**	

C. Partea III. SARCINI .

Inscrieri privind dezmembramintele dreptului de proprietate, drepturi reale de garanţie şi sarcini	Referinţe
NU SUNT	

Anexa Nr. 1 La Partea I

Teren

Nr cadastral	Suprafaţa (mp)*	Observaţii / Referinţe
	7.360	

* Suprafaţa este determinată in planul de proiecţie Stereo 70.

DETALII LINIARE IMOBIL

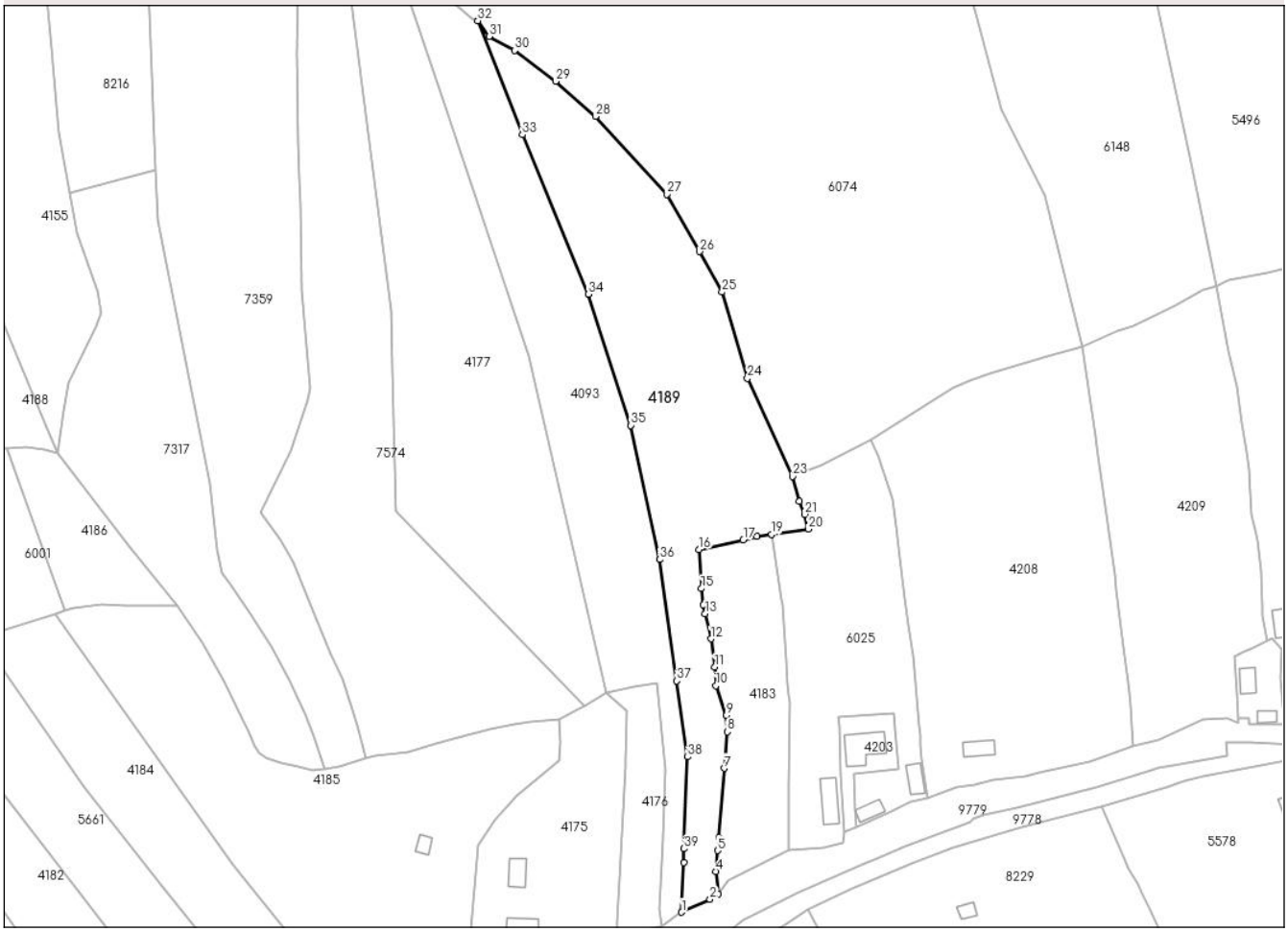

Date referitoare la teren

Crt	Categorie folosință	Intra vilan	Suprafaţa (mp)	Tarla	Parcelă	Nr. topo	Observaţii / Referinţe
1	faneata	DA	1.099	42	-	-	
2	arabil	DA	240	42	-	-	
3	pasune	DA	1.564	42	-	-	
4	pasune	DA	4.457	42	1335	-	Pasune impadurita

Lungime Segmente

1) Valorile lungimilor segmentelor sunt obţinute din proiecţie în plan.

Punct început	X / Y	Punct sfârşit	X / Y	Lungime segment (** (m)
1	570.818,06 583.794,263	2	570.827,128 583.798,308	9.929
3	570.829,715 583.799,981	4	570.829,042 583.807,264	7.314
5	570.829,559 583.813,86	6	570.829,886 583.818,018	4.171

Punct început	X / Y	Punct sfârşit	X / Y	Lungime segment (** (m)
2	570.827,128 583.798,308	3	570.829,715 583.799,981	3.081
4	570.829,042 583.807,264	5	570.829,559 583.813,86	6.616
6	570.829,886 583.818,018	7	570.831,615 583.840,043	22.093

Document care conține date cu caracter personal, protejat de prevederile Regulamentului (UE) nr. 679/2016 și Legii 190/2018

Punct început	X / Y	Punct sfârşit	X / Y	Lungime segment (** (m)
7	570.831,615 583.840,043	8	570.832,547 583.851,635	11.629
9	570.832,279 583.856,827	10	570.828,975 583.866,296	10.029
11	570.828,613 583.872,247	12	570.827,404 583.881,256	9.09
13	570.825,594 583.889,265	14	570.824,911 583.892,02	2.838
15	570.824,348 583.897,215	16	570.823,567 583.909,661	12.47
17	570.837,708 583.912,651	18	570.841,96 583.913,891	4.429
19	570.846,753 583.914,452	20	570.858,406 583.916,172	11.779
21	570.857,299 583.920,823	22	570.855,447 583.924,924	4.5
23	570.853,425 583.932,871	24	570.839,003 583.964,073	34.374
25	570.830,907 583.991,535	26	570.823,764 584.004,393	14.709
27	570.813,287 584.022,648	28	570.790,588 584.047,411	33.592
29	570.777,889 584.058,523	30	570.764,872 584.068,364	16.318
31	570.756,776 584.072,869	32	570.753,152 584.077,839	6.151
33	570.767,313 584.041,557	34	570.788,357 583.990,832	54.917
35	570.801,914 583.949,119	36	570.811,05 583.906,443	43.643
37	570.816,551 583.867,811	38	570.819,987 583.843,684	24.37
39	570.818,852 583.814,487	40	570.818,681 583.810,099	4.391

Punct început	X / Y	Punct sfârşit	X / Y	Lungime segment (** (m)
8	570.832,547 583.851,635	9	570.832,279 583.856,827	5.199
10	570.828,975 583.866,296	11	570.828,613 583.872,247	5.962
12	570.827,404 583.881,256	13	570.825,594 583.889,265	8.211
14	570.824,911 583.892,02	15	570.824,348 583.897,215	5.225
16	570.823,567 583.909,661	17	570.837,708 583.912,651	14.454
18	570.841,96 583.913,891	19	570.846,753 583.914,452	4.826
20	570.858,406 583.916,172	21	570.857,299 583.920,823	4.781
22	570.855,447 583.924,924	23	570.853,425 583.932,871	8.2
24	570.839,003 583.964,073	25	570.830,907 583.991,535	28.631
26	570.823,764 584.004,393	27	570.813,287 584.022,648	21.048
28	570.790,588 584.047,411	29	570.777,889 584.058,523	16.874
30	570.764,872 584.068,364	31	570.756,776 584.072,869	9.265
32	570.753,152 584.077,839	33	570.767,313 584.041,557	38.948
34	570.788,357 583.990,832	35	570.801,914 583.949,119	43.861
36	570.811,05 583.906,443	37	570.816,551 583.867,811	39.022
38	570.819,987 583.843,684	39	570.818,852 583.814,487	29.219
40	570.818,681 583.810,099	1	570.818,06 583.794,263	15.848

** Lungimile segmentelor sunt determinate în planul de proiecţie Stereo 70 şi sunt rotunjite la 1 milimetru.
*** Distanţa dintre puncte este formată din segmente cumulate ce sunt mai mici decât valoarea 1 milimetru.

Document care conține date cu caracter personal, protejat de prevederile Regulamentului (UE) nr. 679/2016 și Legii 190/2018

DATE DESPRE IMOBILUL NR. 4203

Oficiul de Cadastru şi Publicitate Imobiliară NEAMT
Biroul de Cadastru şi Publicitate Imobiliară Bicaz

A. Partea I. Descrierea imobilului

TEREN Intravilan

Adresa: Loc. Huisurez, Jud. Neamt, pct. 'Asau'

Nr. Crt	Nr cadastral Nr. topografic	Suprafaţa* (mp)	Observaţii / Referinţe
A1		398	Sector cadastral:124 Teren neimprejmuit;

Construcţii

Crt	Nr cadastral Nr. topografic	Adresa	Observaţii / Referinţe
A1.1		Loc. Huisurez, Jud. Neamt	Nr. niveluri:1; S. construita la sol:108 mp;

B. Partea II. Proprietari şi acte

Inscrieri privitoare la dreptul de proprietate şi alte drepturi reale		Referinţe
4203 / 22/02/2024		
Act Administrativ nr. 3131, din 22/02/2024 emis de Primaria com. Damuc;		
B1	Inscrierea posesiei, drept de PROPRIETATE, dobandit prin Lege, cota actuala 1/1, cota initiala 1/1	A1
	1) **TOPLICIANU VICTOR**	
Act Administrativ nr. 4070, din 17/05/2024 emis de Primaria com. Damuc;		
B2	Intabulare, drept de PROPRIETATE, dobandit prin Lege, cota actuala 1/1, cota initiala 1/1	A1.1
	1) **TOPLICIANU VICTOR**	

C. Partea III. SARCINI .

Inscrieri privind dezmembramintele dreptului de proprietate, drepturi reale de garanţie şi sarcini	Referinţe
NU SUNT	

Anexa Nr. 1 La Partea I

Teren

Nr cadastral	Suprafaţa (mp)*	Observaţii / Referinţe
	398	

* Suprafaţa este determinată in planul de proiecţie Stereo 70.

DETALII LINIARE IMOBIL

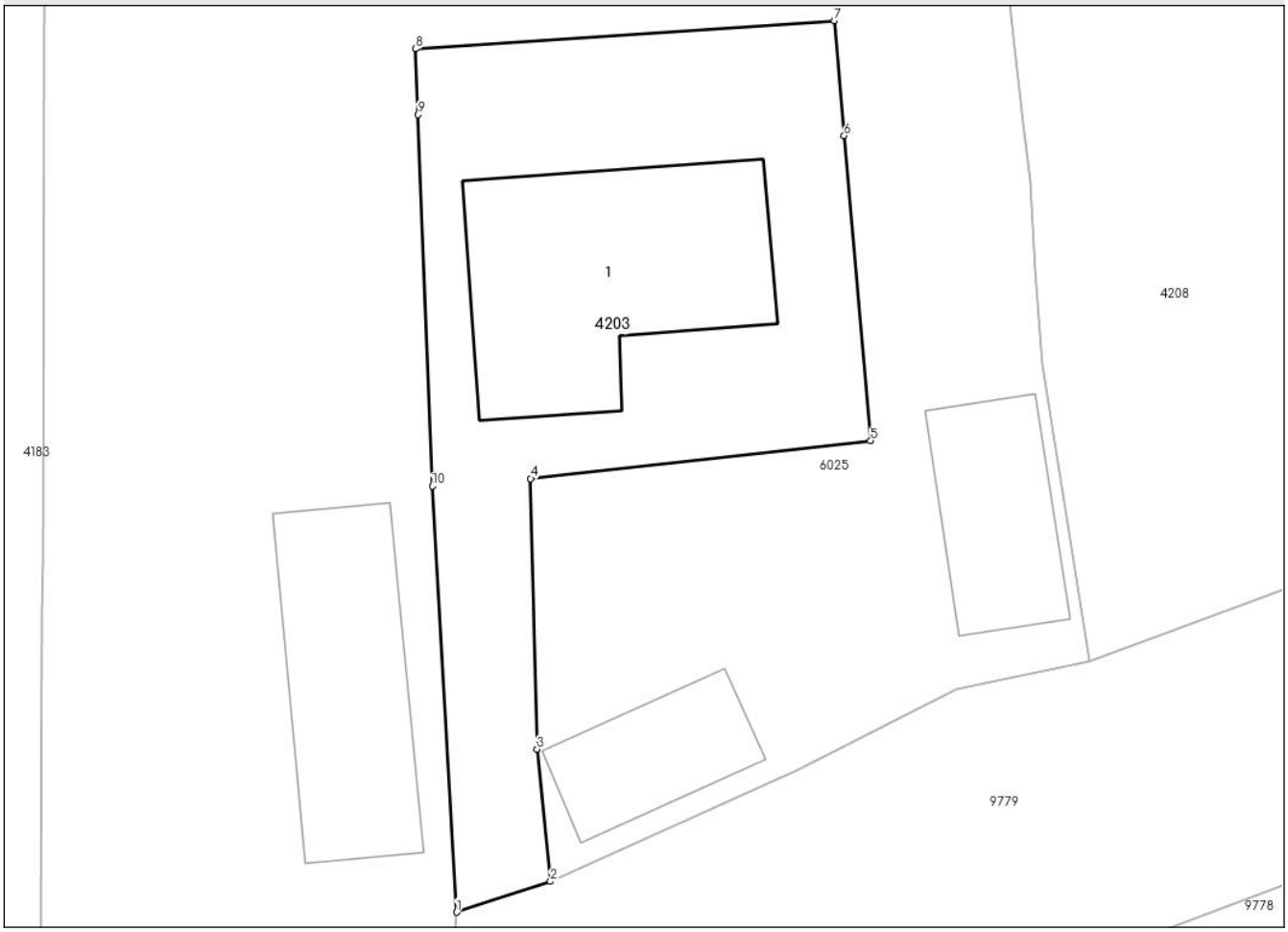

Date referitoare la teren

Crt	Categorie folosință	Intra vilan	Suprafaţa (mp)	Tarla	Parcelă	Nr. topo	Observaţii / Referinţe
1	curti constructii	DA	398	42	-	-	

Date referitoare la construcţii

Crt	Număr	Destinaţie construcţie	Supraf. (mp)	Situaţie juridică	Observaţii / Referinţe
A1.1		constructii de locuinte	108	Cu acte	Nr. niveluri:1; S. construita la sol:108 mp;

Lungime Segmente
1) Valorile lungimilor segmentelor sunt obţinute din proiecţie în plan.

Punct început	X / Y	Punct sfârşit	X / Y	Lungime segment (** (m)
1	570.869,794 583.819,966	2	570.873,743 583.821,261	4.156
2	570.873,743 583.821,261	3	570.873,18 583.826,831	5.598
3	570.873,18 583.826,831	4	570.872,908 583.838,235	11.407
4	570.872,908 583.838,235	5	570.887,252 583.839,826	14.432

Document care conține date cu caracter personal, protejat de prevederile Regulamentului (UE) nr. 679/2016 și Legii 190/2018

Punct început	X / Y	Punct sfârşit	X / Y	Lungime segment (** (m)
5	570.887,252 583.839,826	6	570.886,132 583.852,686	12.909
6	570.886,132 583.852,686	7	570.885,71 583.857,528	4.86
7	570.885,71 583.857,528	8	570.868,052 583.856,348	17.697
8	570.868,052 583.856,348	9	570.868,158 583.853,571	2.779
9	570.868,158 583.853,571	10	570.868,76 583.837,916	15.667
10	570.868,76 583.837,916	1	570.869,794 583.819,966	17.98

** Lungimile segmentelor sunt determinate în planul de proiecţie Stereo 70 şi sunt rotunjite la 1 milimetru.
*** Distanţa dintre puncte este formată din segmente cumulate ce sunt mai mici decât valoarea 1 milimetru.

Document care conține date cu caracter personal, protejat de prevederile Regulamentului (UE) nr. 679/2016 și Legii 190/2018

DATE DESPRE IMOBILUL NR. 4208

Oficiul de Cadastru şi Publicitate Imobiliară NEAMT
Biroul de Cadastru şi Publicitate Imobiliară Bicaz

A. Partea I. Descrierea imobilului

TEREN Intravilan

Adresa: Loc. Huisurez, Jud. Neamt, pct. 'Asau'

Nr. Crt	Nr cadastral Nr. topografic	Suprafaţa* (mp)	Observaţii / Referinţe
A1		8.452	Sector cadastral:124 Teren imprejmuit;

Construcţii

Crt	Nr cadastral Nr. topografic	Adresa	Observaţii / Referinţe
A1.1		Loc. Huisurez, Jud. Neamt	Nr. niveluri:1; S. construita la sol:45 mp;

B. Partea II. Proprietari şi acte

Inscrieri privitoare la dreptul de proprietate şi alte drepturi reale		Referinţe
4208 / 22/02/2024		
Act Administrativ nr. 3132, din 22/02/2024 emis de Primaria com. Damuc;		
B1	Inscrierea posesiei, drept de PROPRIETATE, dobandit prin Lege, cota actuala 1/1, cota initiala 1/1	A1
	1) **LUNGU SIMION** 2) **LUNGU MARIA**	
Act Administrativ nr. 4070, din 17/05/2024 emis de Primaria com. Damuc;		
B2	Intabulare, drept de PROPRIETATE, dobandit prin Lege, cota actuala 1/1, cota initiala 1/1	A1.1
	1) **LUNGU SIMION** 2) **LUNGU MARIA**	

C. Partea III. SARCINI .

Inscrieri privind dezmembramintele dreptului de proprietate, drepturi reale de garanţie şi sarcini	Referinţe
NU SUNT	

Document care conține date cu caracter personal, protejat de prevederile Regulamentului (UE) nr. 679/2016 și Legii 190/2018

Anexa Nr. 1 La Partea I

Teren

Nr cadastral	Suprafaţa (mp)*	Observaţii / Referinţe
	8.452	

* Suprafaţa este determinată in planul de proiecţie Stereo 70.

DETALII LINIARE IMOBIL

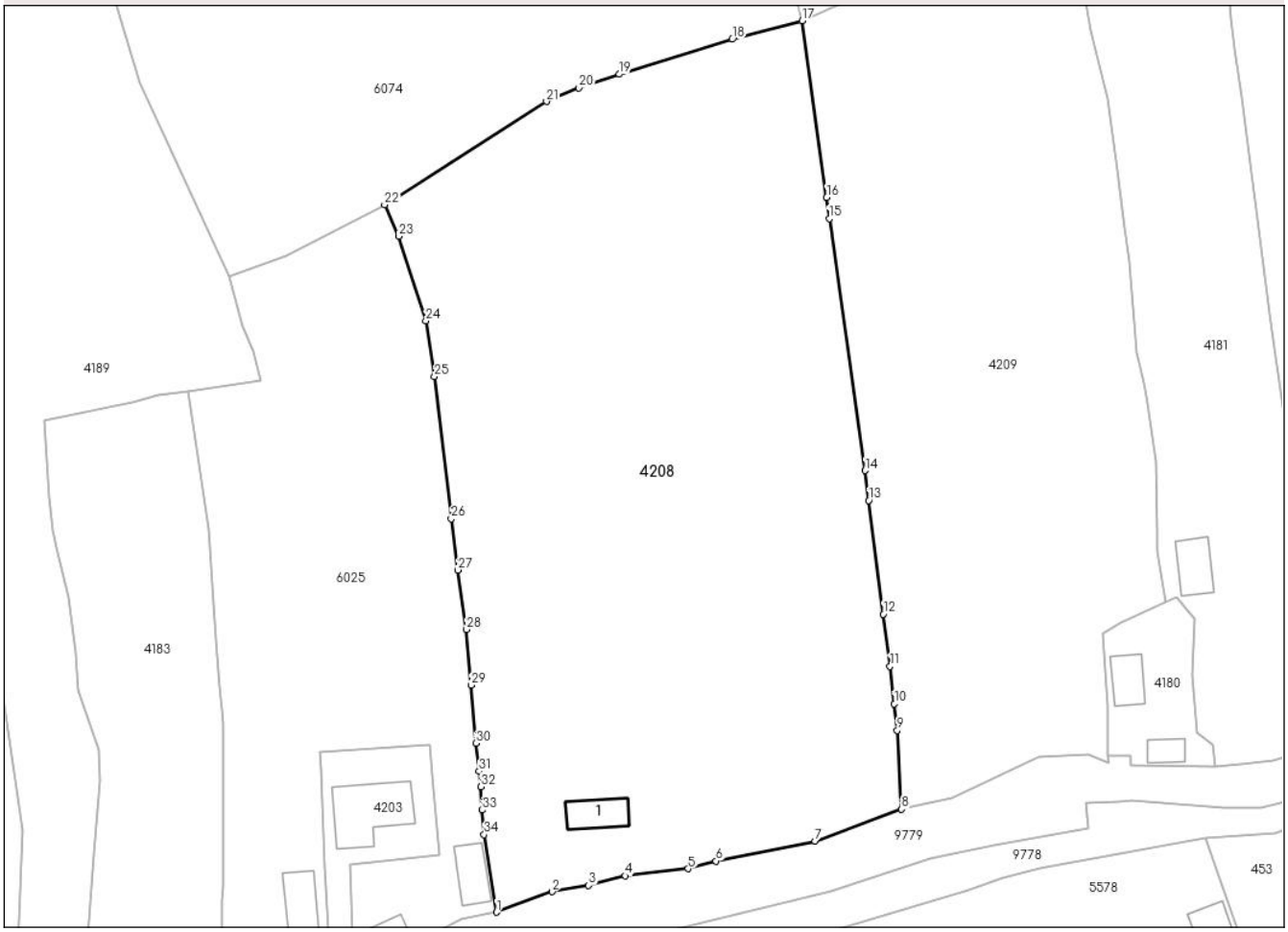

Date referitoare la teren

Crt	Categorie folosință	Intra vilan	Suprafaţa (mp)	Tarla	Parcelă	Nr. topo	Observaţii / Referinţe
1	faneata	DA	8.452	42	-	-	

Date referitoare la construcţii

Crt	Număr	Destinaţie construcţie	Supraf. (mp)	Situaţie juridică	Observaţii / Referinţe
A1.1		constructii anexa	45	Cu acte	Nr. niveluri:1; S. construita la sol:45 mp;

Lungime Segmente

1) Valorile lungimilor segmentelor sunt obţinute din proiecţie în plan.

Punct început	X / Y	Punct sfârşit	X / Y	Lungime segment (** (m)
1	570.896,497 583.830,545	2	570.905,447 583.833,859	9.544
3	570.911,353 583.834,871	4	570.917,267 583.836,401	6.109
5	570.927,405 583.837,545	6	570.931,884 583.838,799	4.651
7	570.947,875 583.842,01	8	570.961,82 583.847,158	14.865

Punct început	X / Y	Punct sfârşit	X / Y	Lungime segment (** (m)
2	570.905,447 583.833,859	3	570.911,353 583.834,871	5.992
4	570.917,267 583.836,401	5	570.927,405 583.837,545	10.202
6	570.931,884 583.838,799	7	570.947,875 583.842,01	16.31
8	570.961,82 583.847,158	9	570.961,124 583.859,84	12.701

Document care conține date cu caracter personal, protejat de prevederile Regulamentului (UE) nr. 679/2016 și Legii 190/2018

Punct început	X / Y	Punct sfârşit	X / Y	Lungime segment (** (m)
9	570.961,124 583.859,84	10	570.960,645 583.864,103	4.29
11	570.959,969 583.870,126	12	570.958,884 583.878,561	8.504
13	570.956,53 583.896,855	14	570.955,93 583.901,684	4.866
15	570.950,15 583.942,256	16	570.949,749 583.945,681	3.448
17	570.945,763 583.974,147	18	570.934,496 583.971,157	11.657
19	570.916,285 583.965,524	20	570.909,79 583.963,321	6.858
21	570.904,556 583.961,142	22	570.878,444 583.944,498	30.965
23	570.880,736 583.939,438	24	570.885,096 583.925,819	14.3
25	570.886,495 583.916,841	26	570.889,197 583.893,907	23.093
27	570.890,29 583.885,665	28	570.891,67 583.876,08	9.684
29	570.892,402 583.867,099	30	570.893,164 583.857,749	9.381
31	570.893,699 583.853,233	32	570.893,992 583.850,758	2.492
33	570.894,204 583.846,999	34	570.894,507 583.843,031	3.98

Punct început	X / Y	Punct sfârşit	X / Y	Lungime segment (** (m)
10	570.960,645 583.864,103	11	570.959,969 583.870,126	6.061
12	570.958,884 583.878,561	13	570.956,53 583.896,855	18.445
14	570.955,93 583.901,684	15	570.950,15 583.942,256	40.982
16	570.949,749 583.945,681	17	570.945,763 583.974,147	28.744
18	570.934,496 583.971,157	19	570.916,285 583.965,524	19.062
20	570.909,79 583.963,321	21	570.904,556 583.961,142	5.669
22	570.878,444 583.944,498	23	570.880,736 583.939,438	5.555
24	570.885,096 583.925,819	25	570.886,495 583.916,841	9.086
26	570.889,197 583.893,907	27	570.890,29 583.885,665	8.314
28	570.891,67 583.876,08	29	570.892,402 583.867,099	9.011
30	570.893,164 583.857,749	31	570.893,699 583.853,233	4.548
32	570.893,992 583.850,758	33	570.894,204 583.846,999	3.765
34	570.894,507 583.843,031	1	570.896,497 583.830,545	12.644

** Lungimile segmentelor sunt determinate în planul de proiecţie Stereo 70 şi sunt rotunjite la 1 milimetru.
*** Distanţa dintre puncte este formată din segmente cumulate ce sunt mai mici decât valoarea 1 milimetru.

Document care conține date cu caracter personal, protejat de prevederile Regulamentului (UE) nr. 679/2016 și Legii 190/2018

DATE DESPRE IMOBILUL NR. 4209

Oficiul de Cadastru şi Publicitate Imobiliară NEAMT
Biroul de Cadastru şi Publicitate Imobiliară Bicaz

A. Partea I. Descrierea imobilului

TEREN Intravilan

Adresa: Loc. Huisurez, Jud. Neamt, pct. 'Asau'

Nr. Crt	Nr cadastral Nr. topografic	Suprafaţa* (mp)	Observaţii / Referinţe
A1		5.822	Sector cadastral:124 Teren imprejmuit;

B. Partea II. Proprietari şi acte

Inscrieri privitoare la dreptul de proprietate şi alte drepturi reale		Referinţe
4209 / 22/02/2024		
Act Administrativ nr. 3133, din 22/02/2024 emis de Primaria com. Damuc;		
B1	Inscrierea posesiei, drept de PROPRIETATE, dobandit prin Lege, cota actuala 1/1, cota initiala 1/1	A1
	1) **TOPLICIANU GHEORGHE** 2) **TOPLICIANU IOANA**	

C. Partea III. SARCINI .

Inscrieri privind dezmembramintele dreptului de proprietate, drepturi reale de garanţie şi sarcini	Referinţe
NU SUNT	

Anexa Nr. 1 La Partea I

Teren

Nr cadastral	Suprafaţa (mp)*	Observaţii / Referinţe
	5.822	

* Suprafaţa este determinată in planul de proiecţie Stereo 70.

DETALII LINIARE IMOBIL

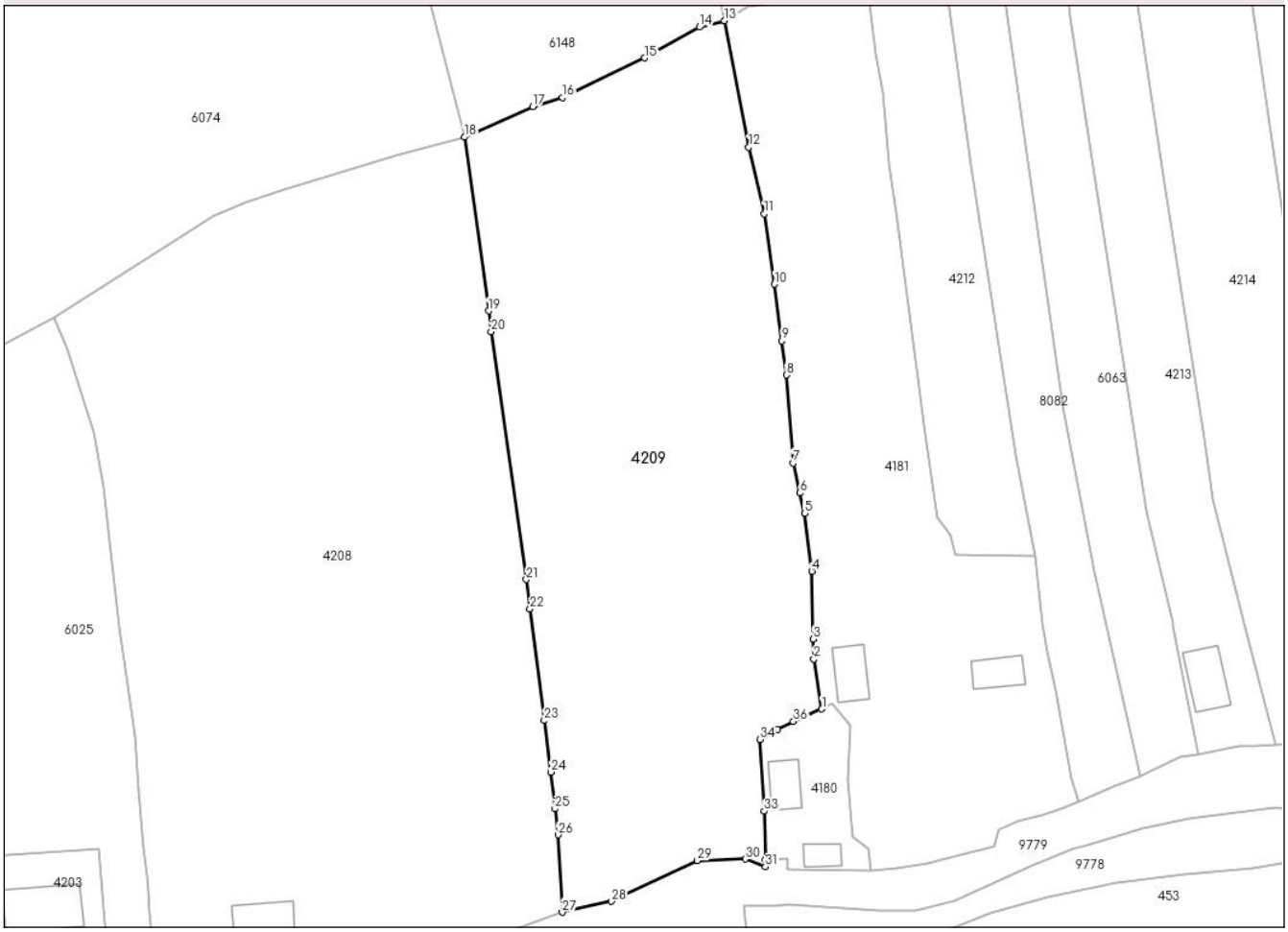

Date referitoare la teren

Crt	Categorie folosință	Intra vilan	Suprafaţa (mp)	Tarla	Parcelă	Nr. topo	Observaţii / Referinţe
1	faneata	DA	5.356	42	-	-	
2	arabil	DA	258	42	-	-	
3	arabil	DA	208	42	-	-	

Lungime Segmente

1) Valorile lungimilor segmentelor sunt obţinute din proiecţie în plan.

Punct început	X / Y	Punct sfârşit	X / Y	Lungime segment (** (m)
1	571.004,408 583.880,445	2	571.003,1 583.888,659	8.317
3	571.003,024 583.891,912	4	571.002,761 583.903,034	11.125
5	571.001,561 583.912,522	6	571.000,808 583.915,861	3.423
7	570.999,704 583.920,759	8	570.998,599 583.935,192	14.475

Punct început	X / Y	Punct sfârşit	X / Y	Lungime segment (** (m)
2	571.003,1 583.888,659	3	571.003,024 583.891,912	3.254
4	571.002,761 583.903,034	5	571.001,561 583.912,522	9.564
6	571.000,808 583.915,861	7	570.999,704 583.920,759	5.021
8	570.998,599 583.935,192	9	570.997,86 583.940,791	5.648

Document care conține date cu caracter personal, protejat de prevederile Regulamentului (UE) nr. 679/2016 și Legii 190/2018

Punct început	X / Y	Punct sfârşit	X / Y	Lungime segment (** (m)
9	570.997,86 583.940,791	10	570.996,636 583.950,059	9.348
11	570.994,974 583.961,614	12	570.992,402 583.972,479	11.165
13	570.988,457 583.993,227	14	570.984,321 583.992,187	4.265
15	570.975,35 583.987,116	16	570.961,883 583.980,656	14.936
17	570.956,984 583.979,13	18	570.945,763 583.974,147	12.278
19	570.949,749 583.945,681	20	570.950,15 583.942,256	3.448
21	570.955,93 583.901,684	22	570.956,53 583.896,855	4.866
23	570.958,884 583.878,561	24	570.959,969 583.870,126	8.504
25	570.960,645 583.864,103	26	570.961,124 583.859,84	4.29
27	570.961,82 583.847,158	28	570.969,924 583.848,913	8.292
29	570.983,99 583.855,613	30	570.991,866 583.855,883	7.881
31	570.995,16 583.854,614	32	570.995,137 583.855,851	1.237
33	570.994,988 583.863,689	34	570.994,264 583.875,476	11.809
35	570.997,134 583.877,147	36	570.999,746 583.878,408	2.9

Punct început	X / Y	Punct sfârşit	X / Y	Lungime segment (** (m)
10	570.996,636 583.950,059	11	570.994,974 583.961,614	11.674
12	570.992,402 583.972,479	13	570.988,457 583.993,227	21.12
14	570.984,321 583.992,187	15	570.975,35 583.987,116	10.305
16	570.961,883 583.980,656	17	570.956,984 583.979,13	5.131
18	570.945,763 583.974,147	19	570.949,749 583.945,681	28.744
20	570.950,15 583.942,256	21	570.955,93 583.901,684	40.982
22	570.956,53 583.896,855	23	570.958,884 583.878,561	18.445
24	570.959,969 583.870,126	25	570.960,645 583.864,103	6.061
26	570.961,124 583.859,84	27	570.961,82 583.847,158	12.701
28	570.969,924 583.848,913	29	570.983,99 583.855,613	15.58
30	570.991,866 583.855,883	31	570.995,16 583.854,614	3.53
32	570.995,137 583.855,851	33	570.994,988 583.863,689	7.839
34	570.994,264 583.875,476	35	570.997,134 583.877,147	3.321
36	570.999,746 583.878,408	1	571.004,408 583.880,445	5.088

**** Lungimile segmentelor sunt determinate în planul de proiecţie Stereo 70 şi sunt rotunjite la 1 milimetru.**
***** Distanţa dintre puncte este formată din segmente cumulate ce sunt mai mici decât valoarea 1 milimetru.**

Document care conține date cu caracter personal, protejat de prevederile Regulamentului (UE) nr. 679/2016 și Legii 190/2018

DATE DESPRE IMOBILUL NR. 4283

Oficiul de Cadastru şi Publicitate Imobiliară NEAMT
Biroul de Cadastru şi Publicitate Imobiliară Bicaz

A. Partea I. Descrierea imobilului

TEREN Intravilan

Adresa: Loc. Huisurez, Jud. Neamt, pct. 'Asau'

Nr. Crt	Nr cadastral Nr. topografic	Suprafaţa* (mp)	Observaţii / Referinţe
A1		962	Sector cadastral:124 Teren imprejmuit;

Construcţii

Crt	Nr cadastral Nr. topografic	Adresa	Observaţii / Referinţe
A1.1		Loc. Huisurez, Jud. Neamt	Nr. niveluri:2; S. construita la sol:115 mp; P+1
A1.2		Loc. Huisurez, Jud. Neamt	Nr. niveluri:1; S. construita la sol:61 mp;
A1.3		Loc. Huisurez, Jud. Neamt	Nr. niveluri:1; S. construita la sol:38 mp;

B. Partea II. Proprietari şi acte

Inscrieri privitoare la dreptul de proprietate şi alte drepturi reale		Referinţe
4283 / 22/02/2024		
Act Administrativ nr. 3134, din 22/02/2024 emis de Primaria com. Damuc;		
B1	Inscrierea posesiei, drept de PROPRIETATE, dobandit prin Lege, cota actuala 1/1, cota initiala 1/1	A1
	1) **VARARU FLORIN** 2) **VARARU MARIA**	
Act Administrativ nr. 4070, din 17/05/2024 emis de Primaria com. Damuc;		
B2	Intabulare, drept de PROPRIETATE, dobandit prin Lege, cota actuala 1/1, cota initiala 1/1	A1.1, A1.2, A1.3
	1) **VARARU FLORIN** 2) **VARARU MARIA**	

C. Partea III. SARCINI .

Inscrieri privind dezmembramintele dreptului de proprietate, drepturi reale de garanţie şi sarcini	Referinţe
NU SUNT	

Document care conține date cu caracter personal, protejat de prevederile Regulamentului (UE) nr. 679/2016 și Legii 190/2018

Anexa Nr. 1 La Partea I

Teren

Nr cadastral	Suprafaţa (mp)*	Observaţii / Referinţe
	962	

* Suprafaţa este determinată in planul de proiecţie Stereo 70.

DETALII LINIARE IMOBIL

Date referitoare la teren

Crt	Categorie folosință	Intra vilan	Suprafaţa (mp)	Tarla	Parcelă	Nr. topo	Observaţii / Referinţe
1	curti constructii	DA	962	42	1388; 1389; 1390; 1409; 1410	-	

Date referitoare la construcţii

Crt	Număr	Destinaţie construcţie	Supraf. (mp)	Situaţie juridică	Observaţii / Referinţe
A1.1		constructii de locuinte	115	Cu acte	Nr. niveluri:2; S. construita la sol:115 mp; P+1
A1.2		constructii anexa	61	Cu acte	Nr. niveluri:1; S. construita la sol:61 mp;
A1.3		constructii anexa	38	Cu acte	Nr. niveluri:1; S. construita la sol:38 mp;

Lungime Segmente
1) Valorile lungimilor segmentelor sunt obţinute din proiecţie în plan.

Punct început	X / Y	Punct sfârşit	X / Y	Lungime segment (** (m)
1	570.197,279 583.497,07	2	570.215,493 583.505,533	20.084
2	570.215,493 583.505,533	3	570.203,969 583.528,23	25.455

Document care conține date cu caracter personal, protejat de prevederile Regulamentului (UE) nr. 679/2016 și Legii 190/2018

Punct început	X / Y	Punct sfârşit	X / Y	Lungime segment (** (m)
3	570.203,969 583.528,23	4	570.196,556 583.542,973	16.502
4	570.196,556 583.542,973	5	570.194,09 583.542,534	2.505
5	570.194,09 583.542,534	6	570.182,983 583.540,711	11.256
6	570.182,983 583.540,711	7	570.177,882 583.539,462	5.252
7	570.177,882 583.539,462	8	570.172,663 583.537,813	5.473
8	570.172,663 583.537,813	9	570.177,446 583.530,505	8.734
9	570.177,446 583.530,505	10	570.180,178 583.526,441	4.897
10	570.180,178 583.526,441	11	570.184,948 583.518,822	8.989
11	570.184,948 583.518,822	1	570.197,279 583.497,07	25.004

** Lungimile segmentelor sunt determinate în planul de proiecţie Stereo 70 şi sunt rotunjite la 1 milimetru.
*** Distanţa dintre puncte este formată din segmente cumulate ce sunt mai mici decât valoarea 1 milimetru.

Document care conține date cu caracter personal, protejat de prevederile Regulamentului (UE) nr. 679/2016 și Legii 190/2018

DATE DESPRE IMOBILUL NR. 4284

Oficiul de Cadastru şi Publicitate Imobiliară NEAMT
Biroul de Cadastru şi Publicitate Imobiliară Bicaz

A. Partea I. Descrierea imobilului

TEREN Intravilan

Adresa: Loc. Huisurez, Jud. Neamt, pct. 'Damuc'

Nr. Crt	Nr cadastral Nr. topografic	Suprafaţa* (mp)	Observaţii / Referinţe
A1		4.361	Sector cadastral:124 Teren neimprejmuit;

B. Partea II. Proprietari şi acte

Inscrieri privitoare la dreptul de proprietate şi alte drepturi reale		Referinţe
4284 / 22/02/2024		
Act Administrativ nr. 4070, din 17/05/2024 emis de Primaria com. Damuc;		
B1	Inscrierea posesiei, drept de PROPRIETATE, dobandit prin Lege, cota actuala 1/1, cota initiala 1/1	A1
	1) **NEIDENTIFICAT NEIDENTIFICAT**, CIF:0000000000000	
Act Normativ nr. 7, din 13/03/1996 emis de Parlamentul Romaniei ((art.13));		
B2	Se noteaza mentiunea de proprietar neidentificat	A1

C. Partea III. SARCINI .

Inscrieri privind dezmembramintele dreptului de proprietate, drepturi reale de garanţie şi sarcini	Referinţe
NU SUNT	

Document care conține date cu caracter personal, protejat de prevederile Regulamentului (UE) nr. 679/2016 și Legii 190/2018

Anexa Nr. 1 La Partea I

Teren

Nr cadastral	Suprafaţa (mp)*	Observaţii / Referinţe
	4.361	

* Suprafaţa este determinată in planul de proiecţie Stereo 70.

DETALII LINIARE IMOBIL

Date referitoare la teren

Crt	Categorie folosință	Intra vilan	Suprafaţa (mp)	Tarla	Parcelă	Nr. topo	Observaţii / Referinţe
1	faneata	DA	4.361	42	1373	-	

Lungime Segmente

1) Valorile lungimilor segmentelor sunt obţinute din proiecţie în plan.

Punct început	X / Y	Punct sfârşit	X / Y	Lungime segment (** (m)
1	570.270,393 583.693,076	2	570.269,649 583.701,002	7.961
3	570.267,182 583.715,69	4	570.266,881 583.718,022	2.351
5	570.265,319 583.730,155	6	570.264,423 583.743,22	13.096
7	570.264,326 583.751,826	8	570.263,658 583.765,393	13.583
9	570.261,77 583.789,103	10	570.259,713 583.812,047	23.036

Punct început	X / Y	Punct sfârşit	X / Y	Lungime segment (** (m)
2	570.269,649 583.701,002	3	570.267,182 583.715,69	14.894
4	570.266,881 583.718,022	5	570.265,319 583.730,155	12.233
6	570.264,423 583.743,22	7	570.264,326 583.751,826	8.607
8	570.263,658 583.765,393	9	570.261,77 583.789,103	23.785
10	570.259,713 583.812,047	11	570.256,442 583.847,946	36.048

Document care conține date cu caracter personal, protejat de prevederile Regulamentului (UE) nr. 679/2016 și Legii 190/2018

Punct început	X / Y	Punct sfârşit	X / Y	Lungime segment (** (m)
11	570.256,442 583.847,946	12	570.256,048 583.863,587	15.646
13	570.257,21 583.873,43	14	570.252,198 583.873,751	5.022
15	570.246,017 583.873,26	16	570.239,626 583.873,586	6.399
17	570.231,098 583.874,699	18	570.238,8 583.718,879	156.01
19	570.240,871 583.716,999	20	570.247,862 583.712,109	8.531
21	570.253,706 583.707,563	22	570.264,653 583.699,085	13.846

Punct început	X / Y	Punct sfârşit	X / Y	Lungime segment (** (m)
12	570.256,048 583.863,587	13	570.257,21 583.873,43	9.911
14	570.252,198 583.873,751	15	570.246,017 583.873,26	6.2
16	570.239,626 583.873,586	17	570.231,098 583.874,699	8.6
18	570.238,8 583.718,879	19	570.240,871 583.716,999	2.797
20	570.247,862 583.712,109	21	570.253,706 583.707,563	7.404
22	570.264,653 583.699,085	1	570.270,393 583.693,076	8.31

** Lungimile segmentelor sunt determinate în planul de proiecţie Stereo 70 şi sunt rotunjite la 1 milimetru.
*** Distanţa dintre puncte este formată din segmente cumulate ce sunt mai mici decât valoarea 1 milimetru.

Document care conține date cu caracter personal, protejat de prevederile Regulamentului (UE) nr. 679/2016 și Legii 190/2018

DATE DESPRE IMOBILUL NR. 4567

Oficiul de Cadastru şi Publicitate Imobiliară NEAMT
Biroul de Cadastru şi Publicitate Imobiliară Bicaz

A. Partea I. Descrierea imobilului

TEREN Extravilan

Adresa: Jud. Neamt, pct. 'Asau'

Nr. Crt	Nr cadastral Nr. topografic	Suprafaţa* (mp)	Observaţii / Referinţe
A1		6.030	Sector cadastral:124 Teren neimprejmuit;

B. Partea II. Proprietari şi acte

Inscrieri privitoare la dreptul de proprietate şi alte drepturi reale		Referinţe
4567 / 22/02/2024		
Act Administrativ nr. 3135, din 22/02/2024 emis de Primaria com. Damuc;		
B1	Inscrierea posesiei, drept de PROPRIETATE, dobandit prin Lege, cota actuala 1/1, cota initiala 1/1	A1
	1) **MUNTEANU MARIANA**	

C. Partea III. SARCINI .

Inscrieri privind dezmembramintele dreptului de proprietate, drepturi reale de garanţie şi sarcini	Referinţe
NU SUNT	

Document care conține date cu caracter personal, protejat de prevederile Regulamentului (UE) nr. 679/2016 și Legii 190/2018

Anexa Nr. 1 La Partea I

Teren

Nr cadastral	Suprafaţa (mp)*	Observaţii / Referinţe
	6.030	

* Suprafaţa este determinată in planul de proiecţie Stereo 70.

DETALII LINIARE IMOBIL

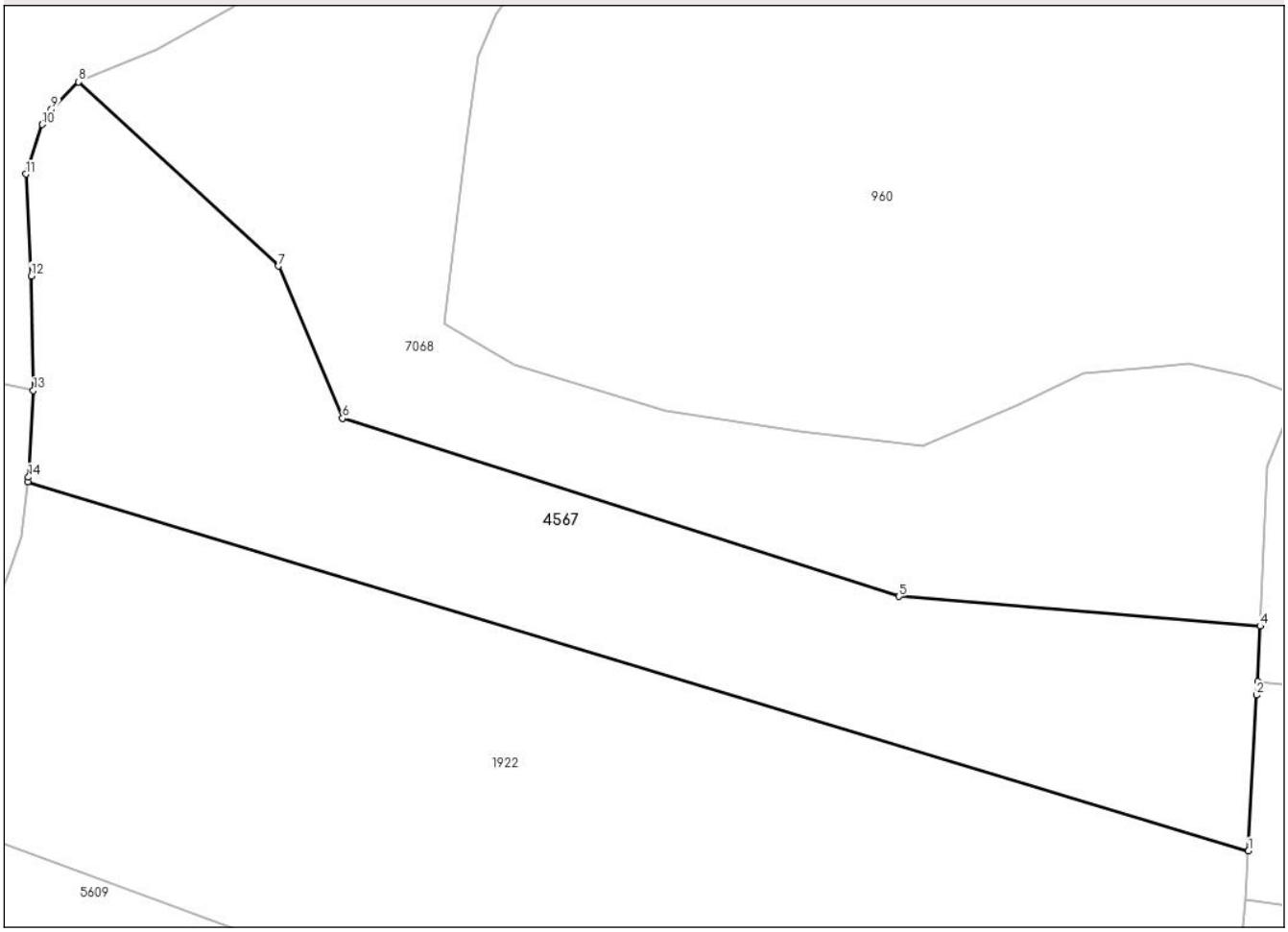

Date referitoare la teren

Crt	Categorie folosință	Intra vilan	Suprafaţa (mp)	Tarla	Parcelă	Nr. topo	Observaţii / Referinţe
1	pasune	NU	6.030	-	-	-	

Lungime Segmente
1) Valorile lungimilor segmentelor sunt obţinute din proiecţie în plan.

Punct început	X / Y	Punct sfârşit	X / Y	Lungime segment (** (m)
1	570.012,362 584.315,475	2	570.013,588 584.339,407	23.963
2	570.013,588 584.339,407	3	570.013,835 584.341,525	2.132
3	570.013,835 584.341,525	4	570.014,175 584.350,007	8.489
4	570.014,175 584.350,007	5	569.958,63 584.354,542	55.73
5	569.958,63 584.354,542	6	569.873,183 584.381,897	89.719

Document care conține date cu caracter personal, protejat de prevederile Regulamentului (UE) nr. 679/2016 și Legii 190/2018

Punct început	X / Y	Punct sfârşit	X / Y	Lungime segment (** (m)
6	569.873,183 584.381,897	7	569.863,348 584.405,257	25.346
7	569.863,348 584.405,257	8	569.832,63 584.433,519	41.741
8	569.832,63 584.433,519	9	569.828,448 584.429,295	5.944
9	569.828,448 584.429,295	10	569.827,043 584.426,98	2.708
10	569.827,043 584.426,98	11	569.824,533 584.419,371	8.012
11	569.824,533 584.419,371	12	569.825,328 584.403,734	15.657
12	569.825,328 584.403,734	13	569.825,677 584.386,137	17.6
13	569.825,677 584.386,137	14	569.824,923 584.372,844	13.314
14	569.824,923 584.372,844	15	569.824,837 584.372,132	0.717
15	569.824,837 584.372,132	1	570.012,362 584.315,475	195.897

** Lungimile segmentelor sunt determinate în planul de proiecţie Stereo 70 şi sunt rotunjite la 1 milimetru.
*** Distanţa dintre puncte este formată din segmente cumulate ce sunt mai mici decât valoarea 1 milimetru.

Document care conține date cu caracter personal, protejat de prevederile Regulamentului (UE) nr. 679/2016 și Legii 190/2018

DATE DESPRE IMOBILUL NR. 5486

Oficiul de Cadastru şi Publicitate Imobiliară NEAMT
Biroul de Cadastru şi Publicitate Imobiliară Bicaz

A. Partea I. Descrierea imobilului

TEREN Extravilan

Adresa: Jud. Neamt, pct. 'Asau'

Nr. Crt	Nr cadastral Nr. topografic	Suprafaţa* (mp)	Observaţii / Referinţe
A1		12.004	Sector cadastral:124 Teren neimprejmuit;

B. Partea II. Proprietari şi acte

Inscrieri privitoare la dreptul de proprietate şi alte drepturi reale		Referinţe
5486 / 22/02/2024		
Act Administrativ nr. 3136, din 22/02/2024 emis de Primaria com. Damuc;		
B1	Inscrierea posesiei, drept de PROPRIETATE, dobandit prin Lege, cota actuala 1/1, cota initiala 1/1	A1
	1) **COVASAN ELENA** 2) **COVASAN DOREL**, -DECEDAT DEFUNCT:Da	

C. Partea III. SARCINI .

Inscrieri privind dezmembramintele dreptului de proprietate, drepturi reale de garanţie şi sarcini	Referinţe
NU SUNT	

Anexa Nr. 1 La Partea I

Teren

Nr cadastral	Suprafaţa (mp)*	Observaţii / Referinţe
	12.004	

* Suprafaţa este determinată in planul de proiecţie Stereo 70.

DETALII LINIARE IMOBIL

Date referitoare la teren

Crt	Categorie folosință	Intra vilan	Suprafaţa (mp)	Tarla	Parcelă	Nr. topo	Observaţii / Referinţe
1	pasune	NU	1.781	-	-	-	Pasune impadurita
2	pasune	NU	3.731	-	-	-	
3	pasune	NU	4.979	-	-	-	Pasune impadurita
4	pasune	NU	1.513	-	-	-	

Lungime Segmente

1) Valorile lungimilor segmentelor sunt obţinute din proiecţie în plan.

Punct început	X / Y	Punct sfârşit	X / Y	Lungime segment
1	569.566,233 583.641,931	2	569.602,14 583.651,206	37.086
4	569.703,746 583.683,829	5	569.736,901 583.695,765	35.238
7	569.763,8 583.704,8	8	569.763,255 583.707,741	2.991

Punct început	X / Y	Punct sfârşit	X / Y	Lungime segment
2	569.602,14 583.651,206	3	569.659,948 583.666,139	59.706
5	569.736,901 583.695,765	6	569.744,408 583.698,468	7.979
8	569.763,255 583.707,741	9	569.762,629 583.713,324	5.618

Punct început	X / Y	Punct sfârşit	X / Y	Lungime segment
3	569.659,948 583.666,139	4	569.703,746 583.683,829	47.236
6	569.744,408 583.698,468	7	569.763,8 583.704,8	20.4
9	569.762,629 583.713,324	10	569.762,004 583.718,193	4.909

Document care conține date cu caracter personal, protejat de prevederile Regulamentului (UE) nr. 679/2016 și Legii 190/2018

Punct început	X / Y	Punct sfârşit	X / Y	Lungime segment
10	569.762,004 583.718,193	11	569.761,271 583.723,057	4.919
13	569.760,323 583.740,452	14	569.759,935 583.750,14	9.696
16	569.742,777 583.751,754	17	569.740,266 583.751,455	2.529
19	569.710,826 583.750,733	20	569.696,98 583.749,668	13.887
22	569.688,57 583.748,074	23	569.686,385 583.747,824	2.199
25	569.678,486 583.742,194	26	569.672,154 583.735,94	8.9
28	569.662,574 583.725,876	29	569.658,181 583.722,245	5.699
31	569.649,611 583.716,909	32	569.642,97 583.713,878	7.3
34	569.634,282 583.712,886	35	569.627,783 583.713,024	6.5
37	569.615,75 583.714,991	38	569.610,144 583.716,02	5.7
40	569.599,843 583.717,446	41	569.596,79 583.716,909	3.1
43	569.588,069 583.708,24	44	569.579,9 583.700,146	11.5
46	569.567,769 583.682,883	47	569.563,056 583.677,843	6.9
49	569.554,677 583.671,134	50	569.550,633 583.668,942	4.6
52	569.543,589 583.665,126	53	569.542,159 583.663,737	1.994
55	569.559,417 583.648,098	1	569.566,233 583.641,931	9.192

Punct început	X / Y	Punct sfârşit	X / Y	Lungime segment
11	569.761,271 583.723,057	12	569.760,715 583.733,213	10.171
14	569.759,935 583.750,14	15	569.759,038 583.756,653	6.574
17	569.740,266 583.751,455	18	569.730,374 583.750,853	9.91
20	569.696,98 583.749,668	21	569.693,093 583.749,354	3.9
23	569.686,385 583.747,824	24	569.682,66 583.745,125	4.6
26	569.672,154 583.735,94	27	569.665,95 583.729,146	9.2
29	569.658,181 583.722,245	30	569.654,615 583.719,842	4.3
32	569.642,97 583.713,878	33	569.639,68 583.713,02	3.4
35	569.627,783 583.713,024	36	569.624,105 583.713,428	3.7
38	569.610,144 583.716,02	39	569.604,408 583.716,878	5.8
41	569.596,79 583.716,909	42	569.593,573 583.713,907	4.4
44	569.579,9 583.700,146	45	569.574,155 583.691,839	10.1
47	569.563,056 583.677,843	48	569.559,161 583.673,96	5.5
50	569.550,633 583.668,942	51	569.547,951 583.668,137	2.8
53	569.542,159 583.663,737	54	569.549,439 583.656,706	10.121

Punct început	X / Y	Punct sfârşit	X / Y	Lungime segment
12	569.760,715 583.733,213	13	569.760,323 583.740,452	7.25
15	569.759,038 583.756,653	16	569.742,777 583.751,754	16.983
18	569.730,374 583.750,853	19	569.710,826 583.750,733	19.548
21	569.693,093 583.749,354	22	569.688,57 583.748,074	4.701
24	569.682,66 583.745,125	25	569.678,486 583.742,194	5.1
27	569.665,95 583.729,146	28	569.662,574 583.725,876	4.7
30	569.654,615 583.719,842	31	569.649,611 583.716,909	5.8
33	569.639,68 583.713,02	34	569.634,282 583.712,886	5.4
36	569.624,105 583.713,428	37	569.615,75 583.714,991	8.5
39	569.604,408 583.716,878	40	569.599,843 583.717,446	4.6
42	569.593,573 583.713,907	43	569.588,069 583.708,24	7.9
45	569.574,155 583.691,839	46	569.567,769 583.682,883	11.0
48	569.559,161 583.673,96	49	569.554,677 583.671,134	5.3
51	569.547,951 583.668,137	52	569.543,589 583.665,126	5.3
54	569.549,439 583.656,706	55	569.559,417 583.648,098	13.178

** Lungimile segmentelor sunt determinate în planul de proiecţie Stereo 70 şi sunt rotunjite la 1 milimetru.
*** Distanţa dintre puncte este formată din segmente cumulate ce sunt mai mici decât valoarea 1 milimetru.

Document care conține date cu caracter personal, protejat de prevederile Regulamentului (UE) nr. 679/2016 și Legii 190/2018

DATE DESPRE IMOBILUL NR. 5502

Oficiul de Cadastru şi Publicitate Imobiliară NEAMT
Biroul de Cadastru şi Publicitate Imobiliară Bicaz

A. Partea I. Descrierea imobilului

TEREN Extravilan

Adresa: Jud. Neamt, pct. 'Asau'

Nr. Crt	Nr cadastral Nr. topografic	Suprafaţa* (mp)	Observaţii / Referinţe
A1		7.462	Sector cadastral:124 Teren neimprejmuit;

B. Partea II. Proprietari şi acte

Inscrieri privitoare la dreptul de proprietate şi alte drepturi reale		Referinţe
5502 / 22/02/2024		
Act Administrativ nr. 3137, din 22/02/2024 emis de Primaria com. Damuc;		
B1	Inscrierea posesiei, drept de PROPRIETATE, dobandit prin Lege, cota actuala 1/1, cota initiala 1/1	A1
	1) **DANDU VIOREL-DAMIAN** 2) **DANDU GABRIELA**	

C. Partea III. SARCINI .

Inscrieri privind dezmembramintele dreptului de proprietate, drepturi reale de garanţie şi sarcini	Referinţe
NU SUNT	

Anexa Nr. 1 La Partea I

Teren

Nr cadastral	Suprafaţa (mp)*	Observaţii / Referinţe
	7.462	

* Suprafaţa este determinată in planul de proiecţie Stereo 70.

DETALII LINIARE IMOBIL

Date referitoare la teren

Crt	Categorie folosință	Intra vilan	Suprafaţa (mp)	Tarla	Parcelă	Nr. topo	Observaţii / Referinţe
1	pasune	NU	7.462	-	-	-	

Lungime Segmente
1) Valorile lungimilor segmentelor sunt obţinute din proiecţie în plan.

Punct început	X / Y	Punct sfârşit	X / Y	Lungime segment (** (m)
1	570.205,878 584.262,626	2	570.201,962 584.300,489	38.065
2	570.201,962 584.300,489	3	570.104,98 584.297,125	97.04
3	570.104,98 584.297,125	4	570.094,647 584.297,537	10.341
4	570.094,647 584.297,537	5	570.051,872 584.301,931	43.0
5	570.051,872 584.301,931	6	570.041,573 584.303,51	10.419

Document care conține date cu caracter personal, protejat de prevederile Regulamentului (UE) nr. 679/2016 și Legii 190/2018

Punct început	X / Y	Punct sfârşit	X / Y	Lungime segment (** (m)
6	570.041,573 584.303,51	7	570.011,981 584.308,042	29.937
7	570.011,981 584.308,042	8	570.008,316 584.274,8	33.443
8	570.008,316 584.274,8	9	570.062,743 584.257,875	56.998
9	570.062,743 584.257,875	1	570.205,878 584.262,626	143.214

** Lungimile segmentelor sunt determinate în planul de proiecţie Stereo 70 şi sunt rotunjite la 1 milimetru.
*** Distanţa dintre puncte este formată din segmente cumulate ce sunt mai mici decât valoarea 1 milimetru.

DATE DESPRE IMOBILUL NR. 5508

Oficiul de Cadastru şi Publicitate Imobiliară NEAMT
Biroul de Cadastru şi Publicitate Imobiliară Bicaz

A. Partea I. Descrierea imobilului

TEREN Intravilan

Adresa: Loc. Huisurez, Jud. Neamt, pct. 'Asau'

Nr. Crt	Nr cadastral Nr. topografic	Suprafaţa* (mp)	Observaţii / Referinţe
A1		317	Sector cadastral:124 Teren neimprejmuit;

B. Partea II. Proprietari şi acte

Inscrieri privitoare la dreptul de proprietate şi alte drepturi reale		Referinţe
5508 / 22/02/2024		
Act Administrativ nr. 3138, din 22/02/2024 emis de Primaria com. Damuc;		
B1	Inscrierea posesiei, drept de PROPRIETATE, dobandit prin Lege, cota actuala 1/1, cota initiala 1/1	A1
	1) **BUTUNOI IONEL**	

C. Partea III. SARCINI .

Inscrieri privind dezmembramintele dreptului de proprietate, drepturi reale de garanţie şi sarcini	Referinţe
NU SUNT	

Anexa Nr. 1 La Partea I

Teren

Nr cadastral	Suprafaţa (mp)*	Observaţii / Referinţe
	317	

* Suprafaţa este determinată in planul de proiecţie Stereo 70.

DETALII LINIARE IMOBIL

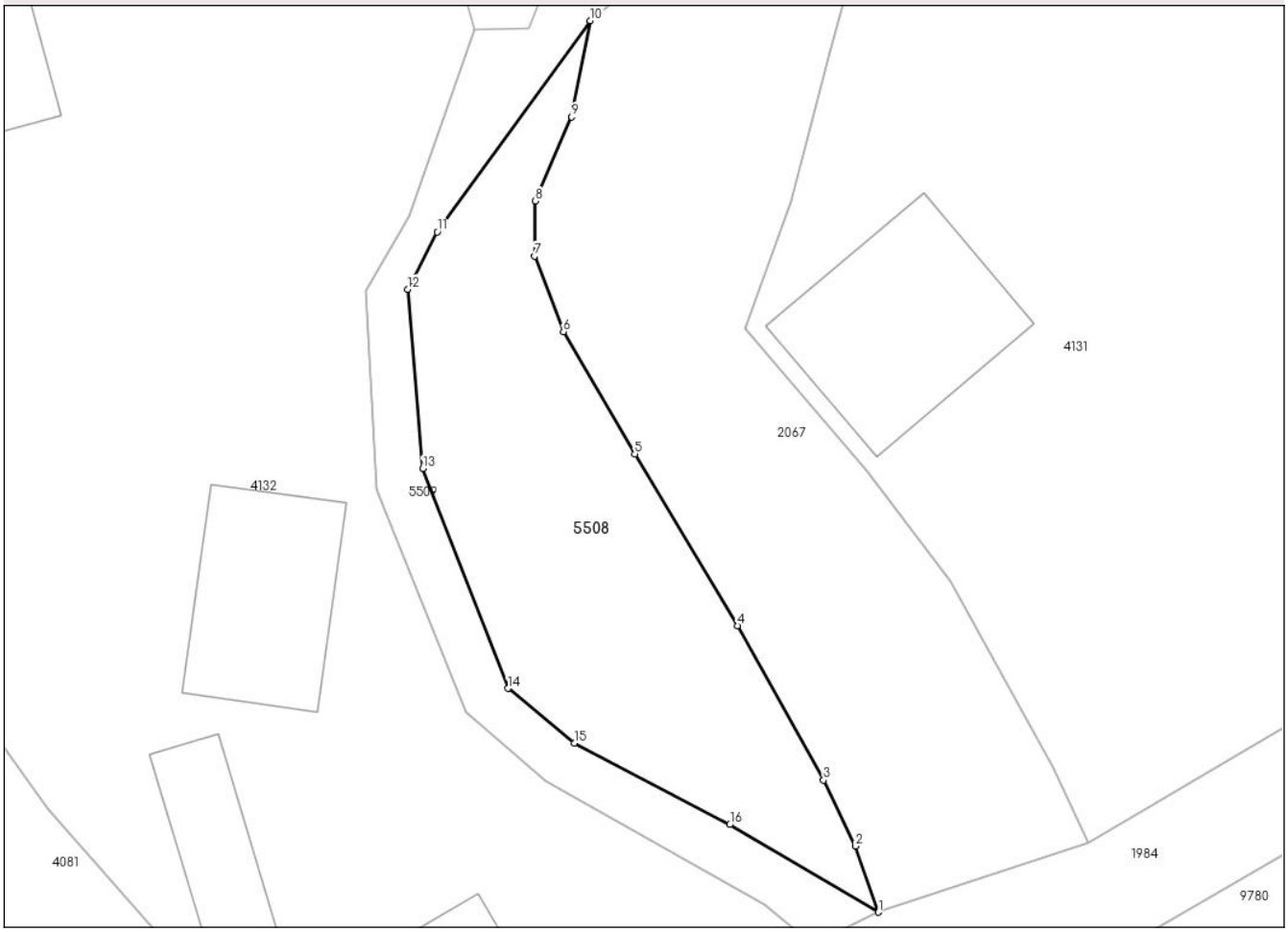

Date referitoare la teren

Crt	Categorie folosință	Intra vilan	Suprafaţa (mp)	Tarla	Parcelă	Nr. topo	Observaţii / Referinţe
1	curti constructii	DA	317	42	1428; 1429	-	

Lungime Segmente
1) Valorile lungimilor segmentelor sunt obţinute din proiecţie în plan.

Punct început	X / Y	Punct sfârşit	X / Y	Lungime segment (** (m)
1	570.093,686 583.435,281	2	570.092,569 583.438,483	3.391
2	570.092,569 583.438,483	3	570.091,019 583.441,677	3.55
3	570.091,019 583.441,677	4	570.086,849 583.449,15	8.558
4	570.086,849 583.449,15	5	570.081,877 583.457,457	9.681
5	570.081,877 583.457,457	6	570.078,418 583.463,377	6.856

Document care conține date cu caracter personal, protejat de prevederile Regulamentului (UE) nr. 679/2016 și Legii 190/2018

Punct început	X / Y	Punct sfârşit	X / Y	Lungime segment (** (m)
6	570.078,418 583.463,377	7	570.077,022 583.467,037	3.917
7	570.077,022 583.467,037	8	570.077,067 583.469,707	2.67
8	570.077,067 583.469,707	9	570.078,818 583.473,772	4.426
9	570.078,818 583.473,772	10	570.079,728 583.478,429	4.745
10	570.079,728 583.478,429	11	570.072,304 583.468,206	12.634
11	570.072,304 583.468,206	12	570.070,872 583.465,429	3.124
12	570.070,872 583.465,429	13	570.071,61 583.456,749	8.711
13	570.071,61 583.456,749	14	570.075,733 583.446,116	11.404
14	570.075,733 583.446,116	15	570.078,945 583.443,469	4.162
15	570.078,945 583.443,469	16	570.086,474 583.439,519	8.502
16	570.086,474 583.439,519	1	570.093,686 583.435,281	8.365

** Lungimile segmentelor sunt determinate în planul de proiecţie Stereo 70 şi sunt rotunjite la 1 milimetru.
*** Distanţa dintre puncte este formată din segmente cumulate ce sunt mai mici decât valoarea 1 milimetru.

Document care conține date cu caracter personal, protejat de prevederile Regulamentului (UE) nr. 679/2016 și Legii 190/2018

DATE DESPRE IMOBILUL NR. 5509

Oficiul de Cadastru şi Publicitate Imobiliară NEAMT
Biroul de Cadastru şi Publicitate Imobiliară Bicaz

A. Partea I. Descrierea imobilului

TEREN Intravilan

Adresa: Loc. Huisurez, Jud. Neamt, pct. 'Asau'

Nr. Crt	Nr cadastral Nr. topografic	Suprafaţa* (mp)	Observaţii / Referinţe
A1		163	Sector cadastral:124 Teren neimprejmuit;

B. Partea II. Proprietari şi acte

Inscrieri privitoare la dreptul de proprietate şi alte drepturi reale		Referinţe
5509 / 22/02/2024		
Act Administrativ nr. 3139, din 22/02/2024 emis de Primaria com. Damuc;		
B1	Inscrierea posesiei, drept de PROPRIETATE, dobandit prin Lege, cota actuala 1/1, cota initiala 1/1	A1
	1) **BUTUNOI IONEL** 2) **BUTUNOI GABRIEL** 3) **PĂSCĂRUŞ ELENA** 4) **BACIU LUCREŢIA**	

C. Partea III. SARCINI .

Inscrieri privind dezmembramintele dreptului de proprietate, drepturi reale de garanţie şi sarcini	Referinţe
NU SUNT	

Document care conține date cu caracter personal, protejat de prevederile Regulamentului (UE) nr. 679/2016 și Legii 190/2018

Anexa Nr. 1 La Partea I

Teren

Nr cadastral	Suprafaţa (mp)*	Observaţii / Referinţe
	163	

* Suprafaţa este determinată in planul de proiecţie Stereo 70.

DETALII LINIARE IMOBIL

Date referitoare la teren

Crt	Categorie folosință	Intra vilan	Suprafaţa (mp)	Tarla	Parcelă	Nr. topo	Observaţii / Referinţe
1	drum	DA	163	42	1428; 1430	-	Cale de acces

Lungime Segmente

1) Valorile lungimilor segmentelor sunt obţinute din proiecţie în plan.

Punct început	X / Y	Punct sfârşit	X / Y	Lungime segment (** (m)
1	570.090,533 583.433,702	2	570.093,686 583.435,281	3.526
3	570.086,474 583.439,519	4	570.078,945 583.443,469	8.502
5	570.075,733 583.446,116	6	570.071,61 583.456,749	11.404
7	570.070,872 583.465,429	8	570.072,304 583.468,206	3.124
9	570.079,728 583.478,429	10	570.081,388 583.479,788	2.145

Punct început	X / Y	Punct sfârşit	X / Y	Lungime segment (** (m)
2	570.093,686 583.435,281	3	570.086,474 583.439,519	8.365
4	570.078,945 583.443,469	5	570.075,733 583.446,116	4.162
6	570.071,61 583.456,749	7	570.070,872 583.465,429	8.711
8	570.072,304 583.468,206	9	570.079,728 583.478,429	12.634
10	570.081,388 583.479,788	11	570.083,625 583.481,091	2.589

Document care conține date cu caracter personal, protejat de prevederile Regulamentului (UE) nr. 679/2016 și Legii 190/2018

Punct început	X / Y	Punct sfârşit	X / Y	Lungime segment (** (m)
11	570.083,625 583.481,091	12	570.086,804 583.482,327	3.411
13	570.086,146 583.484,466	14	570.083,072 583.483,19	3.328
15	570.077,966 583.481,071	16	570.076,733 583.478,083	3.232
17	570.074,095 583.477,998	18	570.070,937 583.468,966	9.568
19	570.068,854 583.465,342	20	570.069,353 583.455,751	9.604
21	570.073,693 583.444,944	22	570.077,556 583.441,646	5.079
23	570.088,145 583.435,657	1	570.090,533 583.433,702	3.086

Punct început	X / Y	Punct sfârşit	X / Y	Lungime segment (** (m)
12	570.086,804 583.482,327	13	570.086,146 583.484,466	2.238
14	570.083,072 583.483,19	15	570.077,966 583.481,071	5.528
16	570.076,733 583.478,083	17	570.074,095 583.477,998	2.639
18	570.070,937 583.468,966	19	570.068,854 583.465,342	4.18
20	570.069,353 583.455,751	21	570.073,693 583.444,944	11.646
22	570.077,556 583.441,646	23	570.088,145 583.435,657	12.165

** Lungimile segmentelor sunt determinate în planul de proiecţie Stereo 70 şi sunt rotunjite la 1 milimetru.
*** Distanţa dintre puncte este formată din segmente cumulate ce sunt mai mici decât valoarea 1 milimetru.

Document care conține date cu caracter personal, protejat de prevederile Regulamentului (UE) nr. 679/2016 și Legii 190/2018

DATE DESPRE IMOBILUL NR. 5550

Oficiul de Cadastru şi Publicitate Imobiliară NEAMT
Biroul de Cadastru şi Publicitate Imobiliară Bicaz

A. Partea I. Descrierea imobilului

TEREN Intravilan

Adresa: Loc. Huisurez, Jud. Neamt, pct. 'Asau'

Nr. Crt	Nr cadastral Nr. topografic	Suprafaţa* (mp)	Observaţii / Referinţe
A1		566	Sector cadastral:124 Teren neimprejmuit;

B. Partea II. Proprietari şi acte

Inscrieri privitoare la dreptul de proprietate şi alte drepturi reale		Referinţe
5550 / 22/02/2024		
Act Administrativ nr. 3140, din 22/02/2024 emis de Primaria com. Damuc;		
B1	Inscrierea posesiei, drept de PROPRIETATE, dobandit prin Lege, cota actuala 1/1, cota initiala 1/1	A1
	1) **PĂSCĂRUȘ SIMION** 2) **PĂSCĂRUȘ ELENA**	

C. Partea III. SARCINI .

Inscrieri privind dezmembramintele dreptului de proprietate, drepturi reale de garanţie şi sarcini	Referinţe
NU SUNT	

Document care conține date cu caracter personal, protejat de prevederile Regulamentului (UE) nr. 679/2016 și Legii 190/2018

Anexa Nr. 1 La Partea I

Teren

Nr cadastral	Suprafaţa (mp)*	Observaţii / Referinţe
	566	

* Suprafaţa este determinată in planul de proiecţie Stereo 70.

DETALII LINIARE IMOBIL

Date referitoare la teren

Crt	Categorie folosință	Intra vilan	Suprafaţa (mp)	Tarla	Parcelă	Nr. topo	Observaţii / Referinţe
1	arabil	DA	566	42	1427	-	

Lungime Segmente
1) Valorile lungimilor segmentelor sunt obţinute din proiecţie în plan.

Punct început	X / Y	Punct sfârşit	X / Y	Lungime segment (** (m)
1	570.077,966 583.481,071	2	570.083,072 583.483,19	5.528
2	570.083,072 583.483,19	3	570.077,909 583.500,538	18.1
3	570.077,909 583.500,538	4	570.072,349 583.518,507	18.81
4	570.072,349 583.518,507	5	570.065,984 583.537,336	19.876
5	570.065,984 583.537,336	6	570.060,024 583.554,04	17.735

Document care conține date cu caracter personal, protejat de prevederile Regulamentului (UE) nr. 679/2016 și Legii 190/2018

Punct început	X / Y	Punct sfârşit	X / Y	Lungime segment (** (m)
6	570.060,024 583.554,04	7	570.058,834 583.557,387	3.552
7	570.058,834 583.557,387	8	570.058,311 583.558,974	1.671
8	570.058,311 583.558,974	9	570.058,09 583.559,806	0.861
9	570.058,09 583.559,806	10	570.057,464 583.561,565	1.867
10	570.057,464 583.561,565	11	570.055,887 583.566,197	4.893
11	570.055,887 583.566,197	12	570.054,255 583.570,851	4.932
12	570.054,255 583.570,851	13	570.048,255 583.568,726	6.365
13	570.048,255 583.568,726	14	570.066,397 583.517,205	54.622
14	570.066,397 583.517,205	15	570.074,35 583.491,68	26.735
15	570.074,35 583.491,68	1	570.077,966 583.481,071	11.208

** Lungimile segmentelor sunt determinate în planul de proiecţie Stereo 70 şi sunt rotunjite la 1 milimetru.
*** Distanţa dintre puncte este formată din segmente cumulate ce sunt mai mici decât valoarea 1 milimetru.

Document care conține date cu caracter personal, protejat de prevederile Regulamentului (UE) nr. 679/2016 și Legii 190/2018

DATE DESPRE IMOBILUL NR. 5592

Oficiul de Cadastru şi Publicitate Imobiliară NEAMT
Biroul de Cadastru şi Publicitate Imobiliară Bicaz

A. Partea I. Descrierea imobilului

TEREN Extravilan

Adresa: Jud. Neamt, pct. 'Asau'

Nr. Crt	Nr cadastral Nr. topografic	Suprafaţa* (mp)	Observaţii / Referinţe
A1		8.038	Sector cadastral:124 Teren neimprejmuit;

B. Partea II. Proprietari şi acte

Inscrieri privitoare la dreptul de proprietate şi alte drepturi reale		Referinţe
5592 / 22/02/2024		
Act Administrativ nr. 3141, din 22/02/2024 emis de Primaria com. Damuc;		
B1	Inscrierea posesiei, drept de PROPRIETATE, dobandit prin Lege, cota actuala 1/1, cota initiala 1/1	A1
	1) **DANDU MANOLE** 2) **DANDU MAGDALENA**	

C. Partea III. SARCINI .

Inscrieri privind dezmembramintele dreptului de proprietate, drepturi reale de garanţie şi sarcini	Referinţe
NU SUNT	

Document care conține date cu caracter personal, protejat de prevederile Regulamentului (UE) nr. 679/2016 și Legii 190/2018

Anexa Nr. 1 La Partea I

Teren

Nr cadastral	Suprafaţa (mp)*	Observaţii / Referinţe
	8.038	

* Suprafaţa este determinată in planul de proiecţie Stereo 70.

DETALII LINIARE IMOBIL

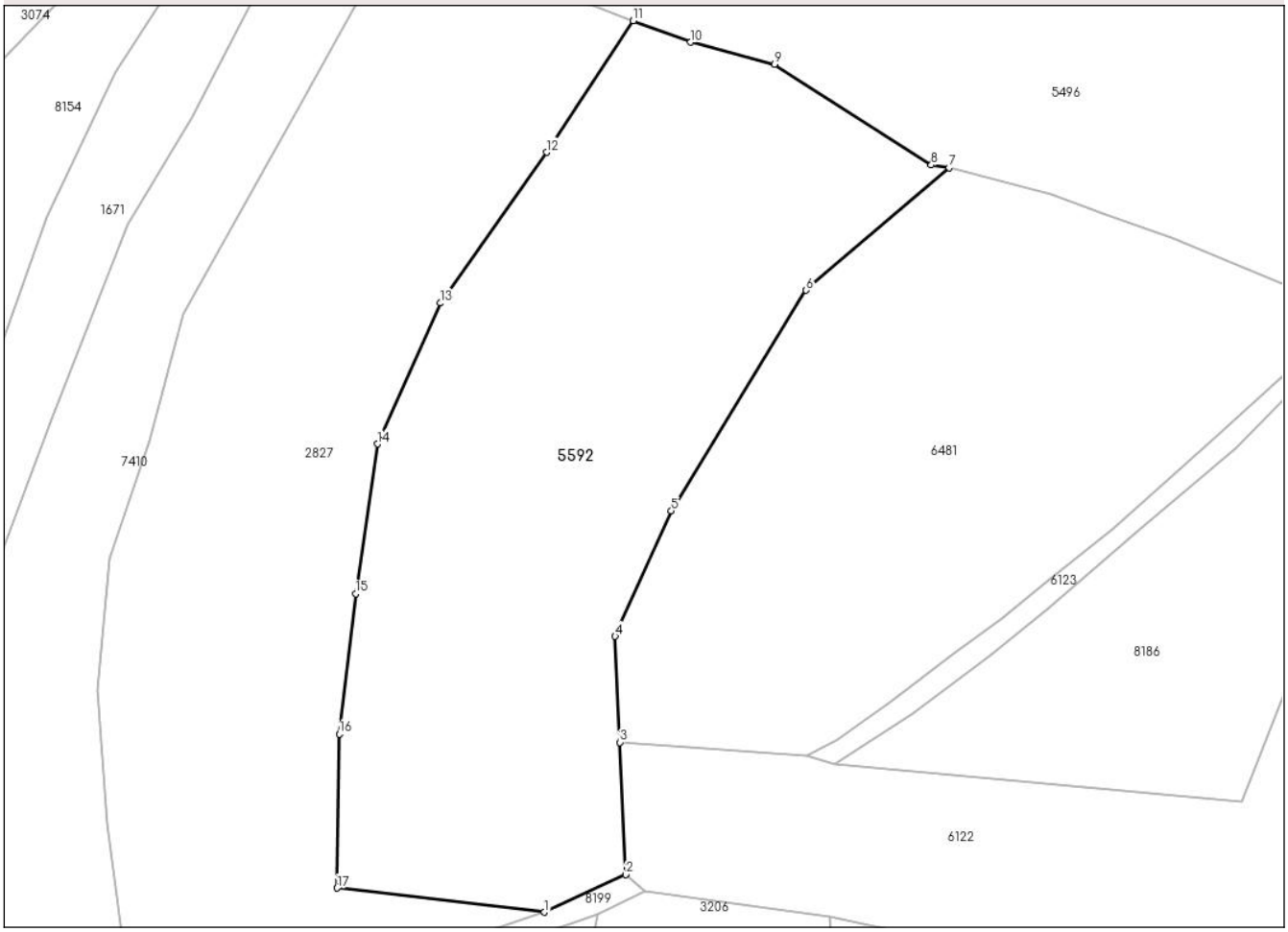

Date referitoare la teren

Crt	Categorie folosință	Intra vilan	Suprafaţa (mp)	Tarla	Parcelă	Nr. topo	Observaţii / Referinţe
1	faneata	NU	8.038	-	-	-	

Lungime Segmente
1) Valorile lungimilor segmentelor sunt obţinute din proiecţie în plan.

Punct început	X / Y	Punct sfârşit	X / Y	Lungime segment (** (m)
1	570.413,329 584.236,3	2	570.427,552 584.242,862	15.664
2	570.427,552 584.242,862	3	570.426,53 584.265,915	23.076
3	570.426,53 584.265,915	4	570.425,71 584.284,403	18.506
4	570.425,71 584.284,403	5	570.435,532 584.306,298	23.997
5	570.435,532 584.306,298	6	570.459,065 584.344,77	45.099

Document care conține date cu caracter personal, protejat de prevederile Regulamentului (UE) nr. 679/2016 și Legii 190/2018

Punct început	X / Y	Punct sfârşit	X / Y	Lungime segment (** (m)
6	570.459,065 584.344,77	7	570.484,025 584.366,155	32.868
7	570.484,025 584.366,155	8	570.480,899 584.366,613	3.159
8	570.480,899 584.366,613	9	570.453,512 584.384,207	32.551
9	570.453,512 584.384,207	10	570.438,869 584.388,033	15.135
10	570.438,869 584.388,033	11	570.428,871 584.391,794	10.682
11	570.428,871 584.391,794	12	570.413,774 584.368,84	27.474
12	570.413,774 584.368,84	13	570.395,157 584.342,549	32.215
13	570.395,157 584.342,549	14	570.384,214 584.317,963	26.911
14	570.384,214 584.317,963	15	570.380,377 584.291,814	26.429
15	570.380,377 584.291,814	16	570.377,535 584.267,37	24.609
16	570.377,535 584.267,37	17	570.377,144 584.240,51	26.863
17	570.377,144 584.240,51	1	570.413,329 584.236,3	36.429

** Lungimile segmentelor sunt determinate în planul de proiecţie Stereo 70 şi sunt rotunjite la 1 milimetru.
*** Distanţa dintre puncte este formată din segmente cumulate ce sunt mai mici decât valoarea 1 milimetru.

Document care conține date cu caracter personal, protejat de prevederile Regulamentului (UE) nr. 679/2016 și Legii 190/2018

DATE DESPRE IMOBILUL NR. 5607

Oficiul de Cadastru şi Publicitate Imobiliară NEAMT
Biroul de Cadastru şi Publicitate Imobiliară Bicaz

A. Partea I. Descrierea imobilului

TEREN Intravilan

Adresa: Loc. Huisurez, Jud. Neamt, pct. 'Asau'

Nr. Crt	Nr cadastral Nr. topografic	Suprafaţa* (mp)	Observaţii / Referinţe
A1		4.361	Sector cadastral:124 Teren neimprejmuit;

B. Partea II. Proprietari şi acte

Inscrieri privitoare la dreptul de proprietate şi alte drepturi reale		Referinţe
5607 / 22/02/2024		
Act Administrativ nr. 3142, din 22/02/2024 emis de Primaria com. Damuc;		
B1	Inscrierea posesiei, drept de PROPRIETATE, dobandit prin Lege, cota actuala 1/1, cota initiala 1/1	A1
	1) **SCORUȘ SIMION**	

C. Partea III. SARCINI .

Inscrieri privind dezmembramintele dreptului de proprietate, drepturi reale de garanţie şi sarcini	Referinţe
NU SUNT	

Document care conține date cu caracter personal, protejat de prevederile Regulamentului (UE) nr. 679/2016 și Legii 190/2018

Anexa Nr. 1 La Partea I

Teren

Nr cadastral	Suprafaţa (mp)*	Observaţii / Referinţe
	4.361	

* Suprafaţa este determinată in planul de proiecţie Stereo 70.

DETALII LINIARE IMOBIL

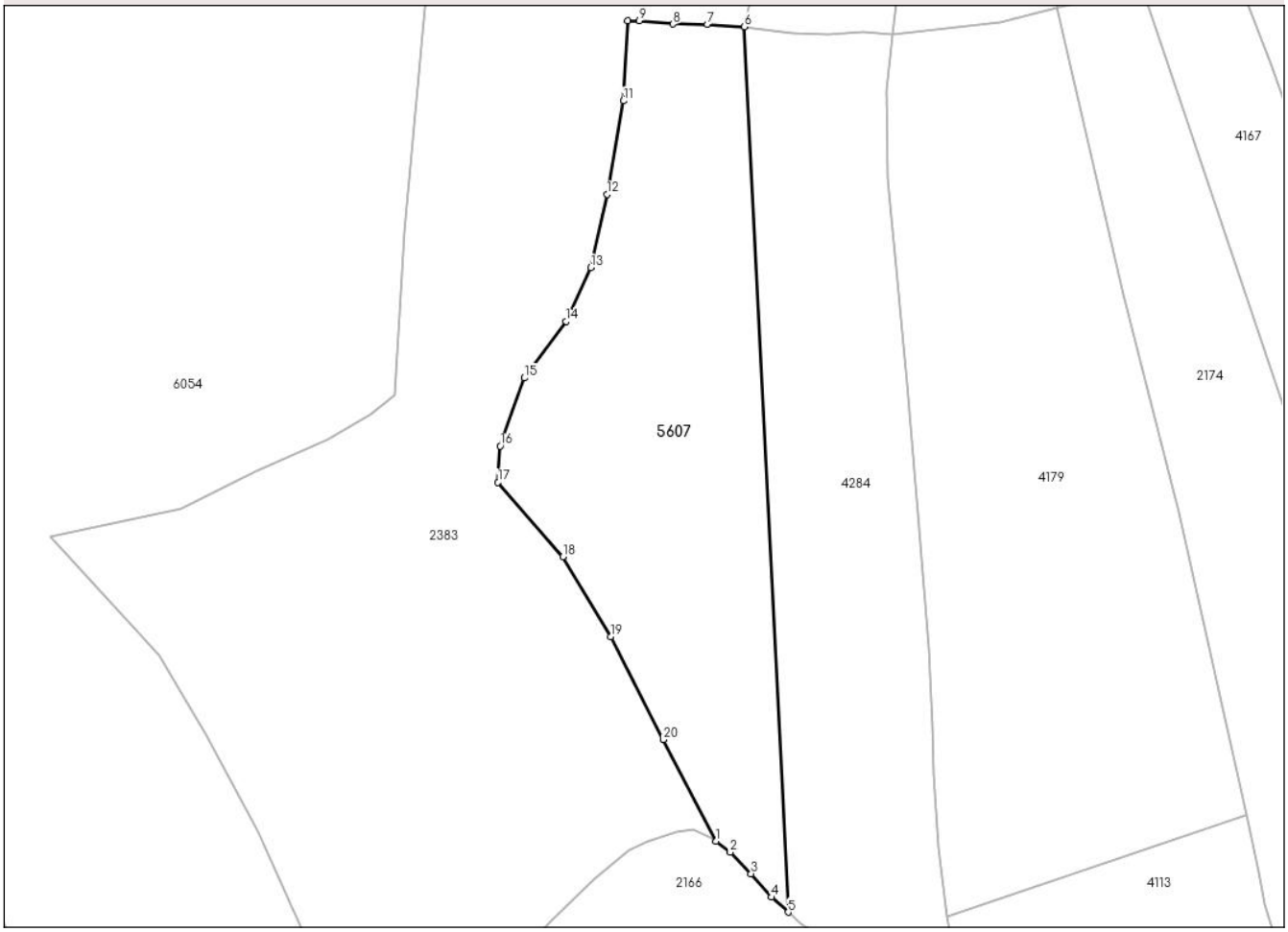

Date referitoare la teren

Crt	Categorie folosință	Intra vilan	Suprafaţa (mp)	Tarla	Parcelă	Nr. topo	Observaţii / Referinţe
1	faneata	DA	4.361	42	1373	-	

Lungime Segmente
1) Valorile lungimilor segmentelor sunt obţinute din proiecţie în plan.

Punct început	X / Y	Punct sfârşit	X / Y	Lungime segment (** (m)
1	570.226,126 583.731,361	2	570.228,596 583.729,429	3.136
2	570.228,596 583.729,429	3	570.232,271 583.725,658	5.266
3	570.232,271 583.725,658	4	570.235,903 583.721,51	5.513
4	570.235,903 583.721,51	5	570.238,8 583.718,879	3.913
5	570.238,8 583.718,879	6	570.231,098 583.874,699	156.01

Document care conține date cu caracter personal, protejat de prevederile Regulamentului (UE) nr. 679/2016 și Legii 190/2018

Punct început	X / Y	Punct sfârşit	X / Y	Lungime segment (** (m)
6	570.231,098 583.874,699	7	570.224,543 583.875,06	6.565
7	570.224,543 583.875,06	8	570.218,512 583.875,158	6.032
8	570.218,512 583.875,158	9	570.212,579 583.875,748	5.962
9	570.212,579 583.875,748	10	570.210,515 583.875,748	2.064
10	570.210,515 583.875,748	11	570.209,793 583.861,654	14.112
11	570.209,793 583.861,654	12	570.206,909 583.845,201	16.704
12	570.206,909 583.845,201	13	570.204,025 583.832,287	13.232
13	570.204,025 583.832,287	14	570.199,633 583.822,848	10.411
14	570.199,633 583.822,848	15	570.192,357 583.812,884	12.338
15	570.192,357 583.812,884	16	570.188,096 583.800,888	12.73
16	570.188,096 583.800,888	17	570.187,702 583.794,529	6.371
17	570.187,702 583.794,529	18	570.199,109 583.781,419	17.378
18	570.199,109 583.781,419	19	570.207,565 583.767,325	16.436
19	570.207,565 583.767,325	20	570.216,808 583.749,233	20.316
20	570.216,808 583.749,233	1	570.226,126 583.731,361	20.155

** Lungimile segmentelor sunt determinate în planul de proiecţie Stereo 70 şi sunt rotunjite la 1 milimetru.
*** Distanţa dintre puncte este formată din segmente cumulate ce sunt mai mici decât valoarea 1 milimetru.

Document care conține date cu caracter personal, protejat de prevederile Regulamentului (UE) nr. 679/2016 și Legii 190/2018

DATE DESPRE IMOBILUL NR. 5609

Oficiul de Cadastru şi Publicitate Imobiliară NEAMT
Biroul de Cadastru şi Publicitate Imobiliară Bicaz

A. Partea I. Descrierea imobilului

TEREN Extravilan

Adresa: Jud. Neamt, pct. 'Asau'

Nr. Crt	Nr cadastral Nr. topografic	Suprafaţa* (mp)	Observaţii / Referinţe
A1		18.842	Sector cadastral:124 Teren neimprejmuit;

B. Partea II. Proprietari şi acte

Inscrieri privitoare la dreptul de proprietate şi alte drepturi reale		Referinţe
5609 / 22/02/2024		
Act Administrativ nr. 3143, din 22/02/2024 emis de Primaria com. Damuc;		
B1	Inscrierea posesiei, drept de PROPRIETATE, dobandit prin Lege, cota actuala 1/1, cota initiala 1/1	A1
	1) **PÂNTEA-MOGLAN GHEORGHE** 2) **PÂNTEA-MOGLAN ANGELA**	

C. Partea III. SARCINI .

Inscrieri privind dezmembramintele dreptului de proprietate, drepturi reale de garanţie şi sarcini	Referinţe
NU SUNT	

Anexa Nr. 1 La Partea I

Teren

Nr cadastral	Suprafaţa (mp)*	Observaţii / Referinţe
	18.842	

* Suprafaţa este determinată in planul de proiecţie Stereo 70.

DETALII LINIARE IMOBIL

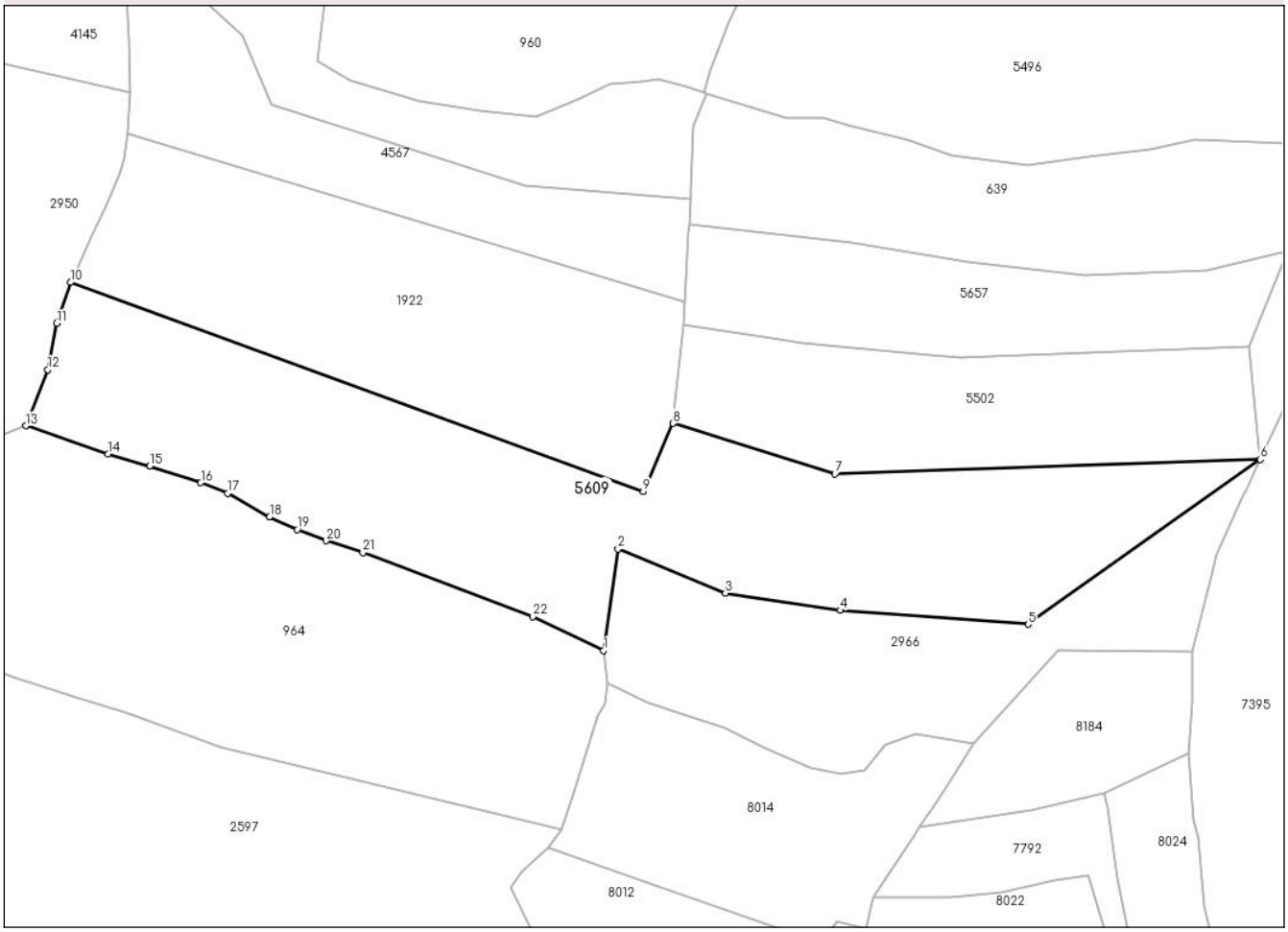

Date referitoare la teren

Crt	Categorie folosinţă	Intra vilan	Suprafaţa (mp)	Tarla	Parcelă	Nr. topo	Observaţii / Referinţe
1	pasune	NU	18.842	-	-	-	

Lungime Segmente

1) Valorile lungimilor segmentelor sunt obţinute din proiecţie în plan.

Punct început	X / Y	Punct sfârşit	X / Y	Lungime segment (** (m)
1	569.984,997 584.198,475	2	569.989,787 584.232,583	34.443
3	570.025,938 584.217,751	4	570.064,655 584.211,957	39.148
5	570.127,774 584.207,264	6	570.205,878 584.262,626	95.735
7	570.062,743 584.257,875	8	570.008,316 584.274,8	56.998
9	569.998,286 584.251,947	10	569.805,691 584.322,171	204.998

Punct început	X / Y	Punct sfârşit	X / Y	Lungime segment (** (m)
2	569.989,787 584.232,583	3	570.025,938 584.217,751	39.075
4	570.064,655 584.211,957	5	570.127,774 584.207,264	63.293
6	570.205,878 584.262,626	7	570.062,743 584.257,875	143.214
8	570.008,316 584.274,8	9	569.998,286 584.251,947	24.957
10	569.805,691 584.322,171	11	569.800,977 584.308,407	14.549

Document care conține date cu caracter personal, protejat de prevederile Regulamentului (UE) nr. 679/2016 și Legii 190/2018

Punct început	X / Y	Punct sfârşit	X / Y	Lungime segment (** (m)
11	569.800,977 584.308,407	12	569.797,96 584.292,851	15.846
13	569.790,607 584.273,996	14	569.818,209 584.264,487	29.194
15	569.832,328 584.260,488	16	569.849,418 584.254,846	17.997
17	569.858,456 584.251,286	18	569.872,588 584.243,426	16.171
19	569.881,873 584.239,126	20	569.891,568 584.235,319	10.416
21	569.903,975 584.231,347	22	569.961,079 584.209,82	61.027

Punct început	X / Y	Punct sfârşit	X / Y	Lungime segment (** (m)
12	569.797,96 584.292,851	13	569.790,607 584.273,996	20.238
14	569.818,209 584.264,487	15	569.832,328 584.260,488	14.674
16	569.849,418 584.254,846	17	569.858,456 584.251,286	9.714
18	569.872,588 584.243,426	19	569.881,873 584.239,126	10.232
20	569.891,568 584.235,319	21	569.903,975 584.231,347	13.027
22	569.961,079 584.209,82	1	569.984,997 584.198,475	26.472

**** Lungimile segmentelor sunt determinate în planul de proiecţie Stereo 70 şi sunt rotunjite la 1 milimetru.**
***** Distanţa dintre puncte este formată din segmente cumulate ce sunt mai mici decât valoarea 1 milimetru.**

Document care conține date cu caracter personal, protejat de prevederile Regulamentului (UE) nr. 679/2016 și Legii 190/2018

DATE DESPRE IMOBILUL NR. 5613

Oficiul de Cadastru şi Publicitate Imobiliară NEAMT
Biroul de Cadastru şi Publicitate Imobiliară Bicaz

A. Partea I. Descrierea imobilului

TEREN Intravilan

Adresa: Loc. Huisurez, Jud. Neamt, pct. 'Asau'

Nr. Crt	Nr cadastral Nr. topografic	Suprafaţa* (mp)	Observaţii / Referinţe
A1		283	Sector cadastral:124 Teren neimprejmuit;

B. Partea II. Proprietari şi acte

Inscrieri privitoare la dreptul de proprietate şi alte drepturi reale		Referinţe
5613 / 22/02/2024		
Act Administrativ nr. 3144, din 22/02/2024 emis de Primaria com. Damuc;		
B1	Inscrierea posesiei, drept de PROPRIETATE, dobandit prin Lege, cota actuala 1/1, cota initiala 1/1	A1
	1) **BACIU IONEL** 2) **BACIU LUCREȚIA**	

C. Partea III. SARCINI .

Inscrieri privind dezmembramintele dreptului de proprietate, drepturi reale de garanţie şi sarcini	Referinţe
NU SUNT	

Document care conține date cu caracter personal, protejat de prevederile Regulamentului (UE) nr. 679/2016 și Legii 190/2018

Anexa Nr. 1 La Partea I

Teren

Nr cadastral	Suprafaţa (mp)*	Observaţii / Referinţe
	283	

* Suprafaţa este determinată in planul de proiecţie Stereo 70.

DETALII LINIARE IMOBIL

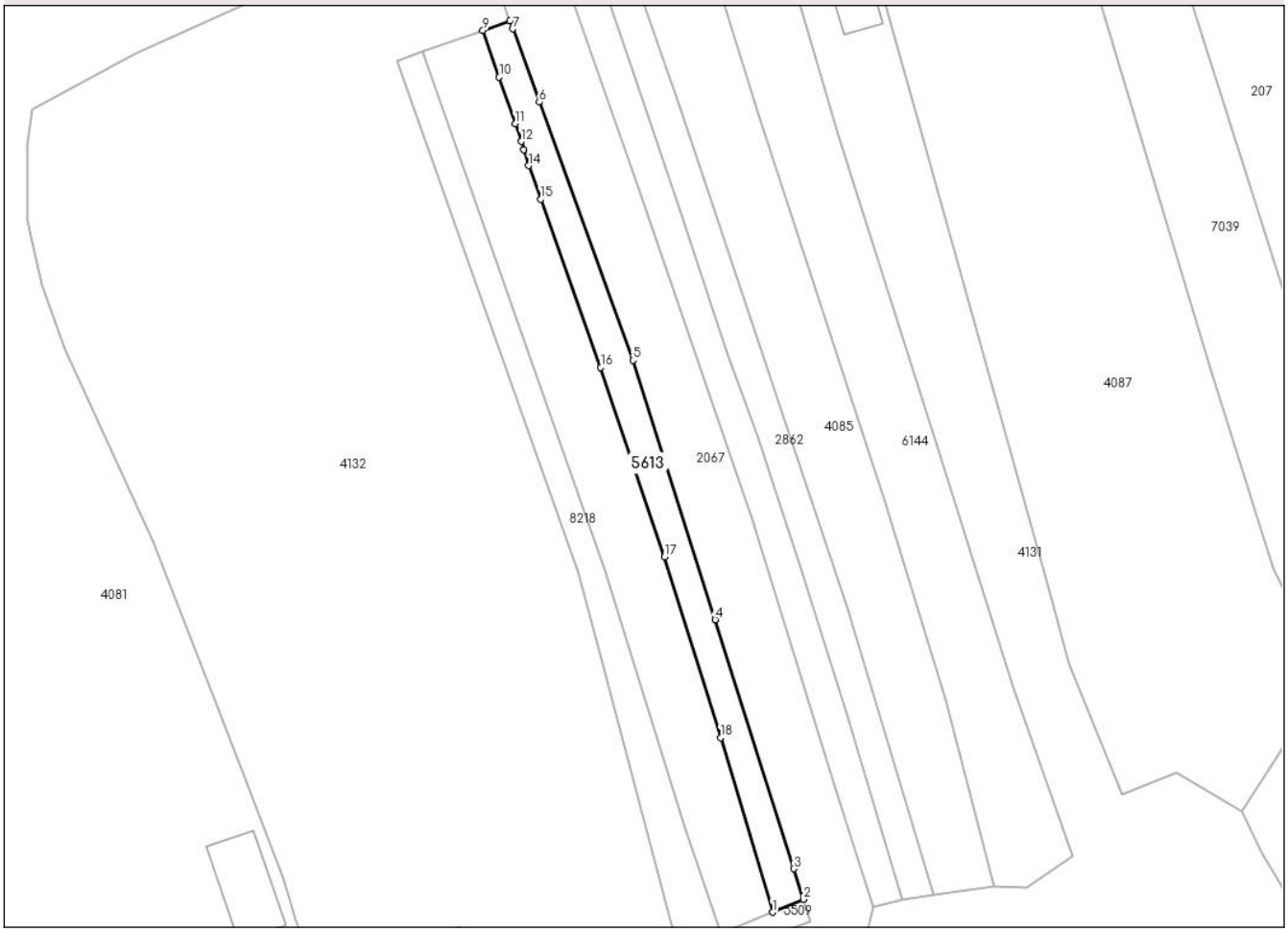

Date referitoare la teren

Crt	Categorie folosință	Intra vilan	Suprafaţa (mp)	Tarla	Parcelă	Nr. topo	Observaţii / Referinţe
1	arabil	DA	283	42	1427	-	

Lungime Segmente
1) Valorile lungimilor segmentelor sunt obţinute din proiecţie în plan.

Punct început	X / Y	Punct sfârşit	X / Y	Lungime segment (** (m)
1	570.083,072 583.483,19	2	570.086,146 583.484,466	3.328
2	570.086,146 583.484,466	3	570.085,21 583.487,508	3.183
3	570.085,21 583.487,508	4	570.077,36 583.512,255	25.962
4	570.077,36 583.512,255	5	570.069,18 583.538,043	27.054
5	570.069,18 583.538,043	6	570.059,863 583.563,705	27.301

Document care conține date cu caracter personal, protejat de prevederile Regulamentului (UE) nr. 679/2016 și Legii 190/2018

Punct început	X / Y	Punct sfârşit	X / Y	Lungime segment (** (m)
6	570.059,863 583.563,705	7	570.057,218 583.570,99	7.75
7	570.057,218 583.570,99	8	570.056,936 583.571,801	0.859
8	570.056,936 583.571,801	9	570.054,255 583.570,851	2.844
9	570.054,255 583.570,851	10	570.055,887 583.566,197	4.932
10	570.055,887 583.566,197	11	570.057,464 583.561,565	4.893
11	570.057,464 583.561,565	12	570.058,09 583.559,806	1.867
12	570.058,09 583.559,806	13	570.058,311 583.558,974	0.861
13	570.058,311 583.558,974	14	570.058,834 583.557,387	1.671
14	570.058,834 583.557,387	15	570.060,024 583.554,04	3.552
15	570.060,024 583.554,04	16	570.065,984 583.537,336	17.735
16	570.065,984 583.537,336	17	570.072,349 583.518,507	19.876
17	570.072,349 583.518,507	18	570.077,909 583.500,538	18.81
18	570.077,909 583.500,538	1	570.083,072 583.483,19	18.1

** Lungimile segmentelor sunt determinate în planul de proiecţie Stereo 70 şi sunt rotunjite la 1 milimetru.
*** Distanţa dintre puncte este formată din segmente cumulate ce sunt mai mici decât valoarea 1 milimetru.

Document care conține date cu caracter personal, protejat de prevederile Regulamentului (UE) nr. 679/2016 și Legii 190/2018

DATE DESPRE IMOBILUL NR. 5657

Oficiul de Cadastru şi Publicitate Imobiliară NEAMT
Biroul de Cadastru şi Publicitate Imobiliară Bicaz

A. Partea I. Descrierea imobilului

TEREN Extravilan

Adresa: Jud. Neamt, pct. 'Asau'

Nr. Crt	Nr cadastral Nr. topografic	Suprafaţa* (mp)	Observaţii / Referinţe
A1		6.053	Sector cadastral:124 Teren neimprejmuit;

B. Partea II. Proprietari şi acte

Inscrieri privitoare la dreptul de proprietate şi alte drepturi reale		Referinţe
5657 / 22/02/2024		
Act Administrativ nr. 3145, din 22/02/2024 emis de Primaria com. Damuc;		
B1	Inscrierea posesiei, drept de PROPRIETATE, dobandit prin Lege, cota actuala 1/1, cota initiala 1/1	A1
	1) **PAȘCU IONEL** 2) **PAȘCU MIHAELA**	

C. Partea III. SARCINI .

Inscrieri privind dezmembramintele dreptului de proprietate, drepturi reale de garanţie şi sarcini	Referinţe
NU SUNT	

Document care conține date cu caracter personal, protejat de prevederile Regulamentului (UE) nr. 679/2016 și Legii 190/2018

Anexa Nr. 1 La Partea I

Teren

Nr cadastral	Suprafaţa (mp)*	Observaţii / Referinţe
	6.053	

* Suprafaţa este determinată in planul de proiecţie Stereo 70.

DETALII LINIARE IMOBIL

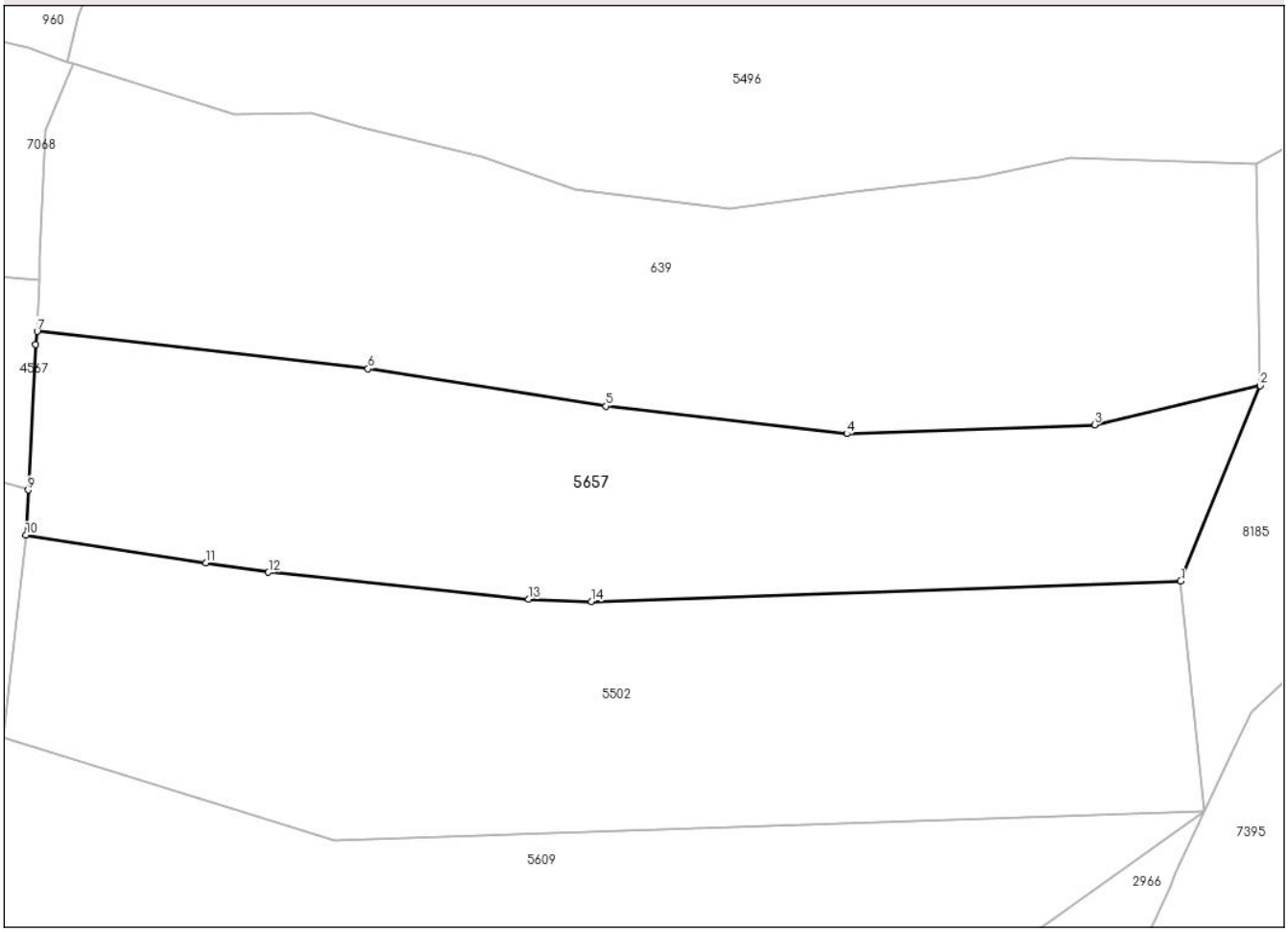

Date referitoare la teren

Crt	Categorie folosință	Intra vilan	Suprafaţa (mp)	Tarla	Parcelă	Nr. topo	Observaţii / Referinţe
1	pasune	NU	6.053	-	-	-	

Lungime Segmente
1) Valorile lungimilor segmentelor sunt obţinute din proiecţie în plan.

Punct început	X / Y	Punct sfârşit	X / Y	Lungime segment (** (m)
1	570.201,962 584.300,489	2	570.215,041 584.332,588	34.661
2	570.215,041 584.332,588	3	570.187,762 584.326,183	28.021
3	570.187,762 584.326,183	4	570.147,008 584.324,723	40.78
4	570.147,008 584.324,723	5	570.107,423 584.329,251	39.843
5	570.107,423 584.329,251	6	570.068,276 584.335,386	39.625

Document care conține date cu caracter personal, protejat de prevederile Regulamentului (UE) nr. 679/2016 și Legii 190/2018

Punct început	X / Y	Punct sfârşit	X / Y	Lungime segment (** (m)
6	570.068,276 584.335,386	7	570.013,835 584.341,525	54.786
7	570.013,835 584.341,525	8	570.013,588 584.339,407	2.132
8	570.013,588 584.339,407	9	570.012,362 584.315,475	23.963
9	570.012,362 584.315,475	10	570.011,981 584.308,042	7.443
10	570.011,981 584.308,042	11	570.041,573 584.303,51	29.937
11	570.041,573 584.303,51	12	570.051,872 584.301,931	10.419
12	570.051,872 584.301,931	13	570.094,647 584.297,537	43.0
13	570.094,647 584.297,537	14	570.104,98 584.297,125	10.341
14	570.104,98 584.297,125	1	570.201,962 584.300,489	97.04

** Lungimile segmentelor sunt determinate în planul de proiecţie Stereo 70 şi sunt rotunjite la 1 milimetru.
*** Distanţa dintre puncte este formată din segmente cumulate ce sunt mai mici decât valoarea 1 milimetru.

Document care conține date cu caracter personal, protejat de prevederile Regulamentului (UE) nr. 679/2016 și Legii 190/2018

DATE DESPRE IMOBILUL NR. 5661

Oficiul de Cadastru şi Publicitate Imobiliară NEAMT
Biroul de Cadastru şi Publicitate Imobiliară Bicaz

A. Partea I. Descrierea imobilului

TEREN Intravilan

Adresa: Loc. Huisurez, Jud. Neamt, pct. 'Asau'

Nr. Crt	Nr cadastral Nr. topografic	Suprafaţa* (mp)	Observaţii / Referinţe
A1		3.482	Sector cadastral:124 Teren neimprejmuit;

B. Partea II. Proprietari şi acte

Inscrieri privitoare la dreptul de proprietate şi alte drepturi reale		Referinţe
5661 / 22/02/2024		
Act Administrativ nr. 3146, din 22/02/2024 emis de Primaria com. Damuc;		
B1	Inscrierea posesiei, drept de PROPRIETATE, dobandit prin Lege, cota actuala 1/1, cota initiala 1/1	A1
	1) **CREȚU ANIȘOARA**	

C. Partea III. SARCINI .

Inscrieri privind dezmembramintele dreptului de proprietate, drepturi reale de garanţie şi sarcini	Referinţe
NU SUNT	

Document care conține date cu caracter personal, protejat de prevederile Regulamentului (UE) nr. 679/2016 și Legii 190/2018

Anexa Nr. 1 La Partea I

Teren

Nr cadastral	Suprafaţa (mp)*	Observaţii / Referinţe
	3.482	

* Suprafaţa este determinată in planul de proiecţie Stereo 70.

DETALII LINIARE IMOBIL

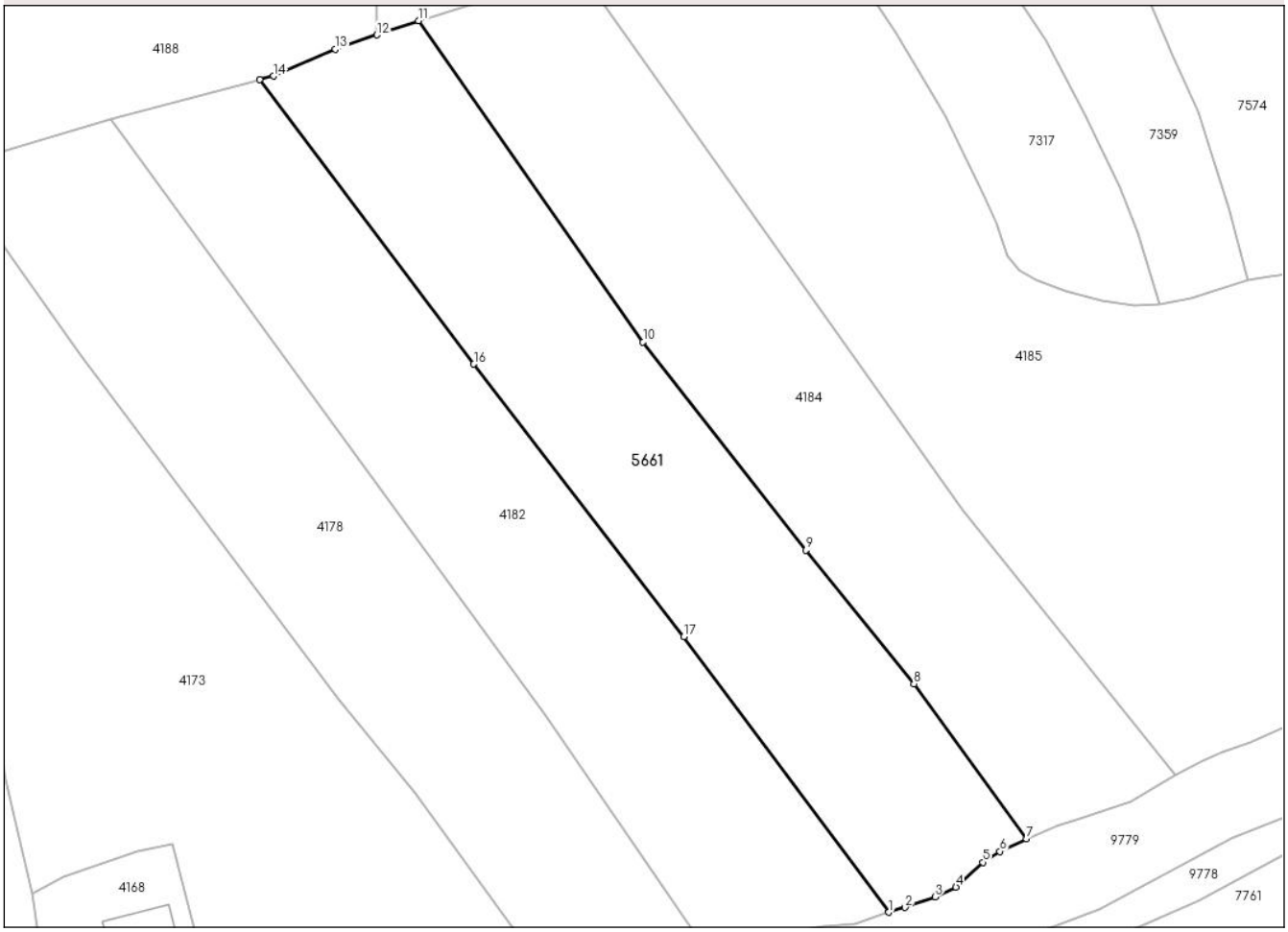

Date referitoare la teren

Crt	Categorie folosință	Intra vilan	Suprafaţa (mp)	Tarla	Parcelă	Nr. topo	Observaţii / Referinţe
1	faneata	DA	3.482	42	1346; 1347	-	

Lungime Segmente
1) Valorile lungimilor segmentelor sunt obţinute din proiecţie în plan.

Punct început	X / Y	Punct sfârşit	X / Y	Lungime segment (** (m)
1	570.664,272 583.749,866	2	570.666,676 583.750,569	2.505
2	570.666,676 583.750,569	3	570.671,127 583.752,115	4.712
3	570.671,127 583.752,115	4	570.674,199 583.753,572	3.4
4	570.674,199 583.753,572	5	570.678,172 583.757,258	5.42
5	570.678,172 583.757,258	6	570.680,711 583.758,861	3.003

Document care conține date cu caracter personal, protejat de prevederile Regulamentului (UE) nr. 679/2016 și Legii 190/2018

Punct început	X / Y	Punct sfârşit	X / Y	Lungime segment (** (m)
6	570.680,711 583.758,861	7	570.684,655 583.760,715	4.358
7	570.684,655 583.760,715	8	570.667,981 583.783,635	28.343
8	570.667,981 583.783,635	9	570.651,993 583.803,435	25.449
9	570.651,993 583.803,435	10	570.627,859 583.834,219	39.117
10	570.627,859 583.834,219	11	570.594,606 583.881,74	58.0
11	570.594,606 583.881,74	12	570.588,459 583.879,627	6.5
12	570.588,459 583.879,627	13	570.582,312 583.877,514	6.5
13	570.582,312 583.877,514	14	570.573,129 583.873,556	10.0
14	570.573,129 583.873,556	15	570.571,077 583.873,011	2.123
15	570.571,077 583.873,011	16	570.602,81 583.830,933	52.702
16	570.602,81 583.830,933	17	570.633,891 583.790,608	50.913
17	570.633,891 583.790,608	1	570.664,272 583.749,866	50.822

** Lungimile segmentelor sunt determinate în planul de proiecţie Stereo 70 şi sunt rotunjite la 1 milimetru.
*** Distanţa dintre puncte este formată din segmente cumulate ce sunt mai mici decât valoarea 1 milimetru.

Document care conține date cu caracter personal, protejat de prevederile Regulamentului (UE) nr. 679/2016 și Legii 190/2018

DATE DESPRE IMOBILUL NR. 5785

Oficiul de Cadastru şi Publicitate Imobiliară NEAMT
Biroul de Cadastru şi Publicitate Imobiliară Bicaz

A. Partea I. Descrierea imobilului

TEREN Extravilan

Adresa: Jud. Neamt, pct. 'Asau'

Nr. Crt	Nr cadastral Nr. topografic	Suprafaţa* (mp)	Observaţii / Referinţe
A1		11.984	Sector cadastral:124 Teren neimprejmuit;

B. Partea II. Proprietari şi acte

Inscrieri privitoare la dreptul de proprietate şi alte drepturi reale		Referinţe
5785 / 22/02/2024		
Act Administrativ nr. 3147, din 22/02/2024 emis de Primaria com. Damuc;		
B1	Inscrierea posesiei, drept de PROPRIETATE, dobandit prin Lege, cota actuala 1/1, cota initiala 1/1	A1
	1) **DANDU VERGENIA** 2) **DANDU GAVRIL**, -DECEDAT DEFUNCT:Da	

C. Partea III. SARCINI .

Inscrieri privind dezmembramintele dreptului de proprietate, drepturi reale de garanţie şi sarcini	Referinţe
NU SUNT	

Anexa Nr. 1 La Partea I

Teren

Nr cadastral	Suprafaţa (mp)*	Observaţii / Referinţe
	11.984	

* Suprafaţa este determinată in planul de proiecţie Stereo 70.

DETALII LINIARE IMOBIL

Date referitoare la teren

Crt	Categorie folosință	Intra vilan	Suprafaţa (mp)	Tarla	Parcelă	Nr. topo	Observaţii / Referinţe
1	pasune	NU	8.643	-	-	-	
2	pasune	NU	3.341	-	-	-	Pasune impadurita

Lungime Segmente

1) Valorile lungimilor segmentelor sunt obţinute din proiecţie în plan.

Punct început	X / Y	Punct sfârşit	X / Y	Lungime segment (** (m)
1	570.453,116 584.073,756	2	570.464,609 584.104,135	32.48
3	570.474,598 584.134,488	4	570.464,857 584.149,523	17.915
5	570.448,41 584.170,77	6	570.434,358 584.185,152	20.107
7	570.421,375 584.198,44	8	570.417,986 584.206,487	8.732

Punct început	X / Y	Punct sfârşit	X / Y	Lungime segment (** (m)
2	570.464,609 584.104,135	3	570.474,598 584.134,488	31.954
4	570.464,857 584.149,523	5	570.448,41 584.170,77	26.869
6	570.434,358 584.185,152	7	570.421,375 584.198,44	18.578
8	570.417,986 584.206,487	9	570.419,751 584.221,452	15.069

Document care conține date cu caracter personal, protejat de prevederile Regulamentului (UE) nr. 679/2016 și Legii 190/2018

Punct început	X / Y	Punct sfârşit	X / Y	Lungime segment (** (m)
9	570.419,751 584.221,452	10	570.422,656 584.235,85	14.688
11	570.404,576 584.229,548	12	570.396,721 584.226,964	8.269
13	570.389,324 584.223,044	14	570.382,085 584.217,977	8.836
15	570.374,726 584.212,427	16	570.364,591 584.206,757	11.613
17	570.357,68 584.203,528	18	570.360,659 584.196,411	7.715
19	570.373,165 584.182,67	20	570.379,443 584.157,977	25.479
21	570.389,72 584.147,31	22	570.391,931 584.117,912	29.481
23	570.394,12 584.086,946	24	570.397,012 584.046,036	41.012
25	570.398,778 584.029,345	26	570.400,001 584.017,779	11.63

Punct început	X / Y	Punct sfârşit	X / Y	Lungime segment (** (m)
10	570.422,656 584.235,85	11	570.404,576 584.229,548	19.147
12	570.396,721 584.226,964	13	570.389,324 584.223,044	8.371
14	570.382,085 584.217,977	15	570.374,726 584.212,427	9.217
16	570.364,591 584.206,757	17	570.357,68 584.203,528	7.628
18	570.360,659 584.196,411	19	570.373,165 584.182,67	18.58
20	570.379,443 584.157,977	21	570.389,72 584.147,31	14.812
22	570.391,931 584.117,912	23	570.394,12 584.086,946	31.043
24	570.397,012 584.046,036	25	570.398,778 584.029,345	16.784
26	570.400,001 584.017,779	1	570.453,116 584.073,756	77.166

** Lungimile segmentelor sunt determinate în planul de proiecţie Stereo 70 şi sunt rotunjite la 1 milimetru.
*** Distanţa dintre puncte este formată din segmente cumulate ce sunt mai mici decât valoarea 1 milimetru.

Document care conține date cu caracter personal, protejat de prevederile Regulamentului (UE) nr. 679/2016 și Legii 190/2018

DATE DESPRE IMOBILUL NR. 5844

Oficiul de Cadastru şi Publicitate Imobiliară NEAMT
Biroul de Cadastru şi Publicitate Imobiliară Bicaz

A. Partea I. Descrierea imobilului

TEREN Extravilan

Adresa: Jud. Neamt, pct. 'Craicot - Asau'

Nr. Crt	Nr cadastral Nr. topografic	Suprafaţa* (mp)	Observaţii / Referinţe
A1		4.544	Sector cadastral:124 Teren neimprejmuit;

B. Partea II. Proprietari şi acte

Inscrieri privitoare la dreptul de proprietate şi alte drepturi reale		Referinţe
5844 / 22/02/2024		
Act Administrativ nr. 3148, din 22/02/2024 emis de Primaria com. Damuc;		
B1	Inscrierea posesiei, drept de PROPRIETATE, dobandit prin Lege, cota actuala 1/1, cota initiala 1/1	A1
	1) **GÂRBULEŢ ȘTEFAN** 2) **GÂRBULEŢ VIORICA**	

C. Partea III. SARCINI .

Inscrieri privind dezmembramintele dreptului de proprietate, drepturi reale de garanţie şi sarcini	Referinţe
NU SUNT	

Document care conține date cu caracter personal, protejat de prevederile Regulamentului (UE) nr. 679/2016 și Legii 190/2018

Anexa Nr. 1 La Partea I

Teren

Nr cadastral	Suprafaţa (mp)*	Observaţii / Referinţe
	4.544	

* Suprafaţa este determinată in planul de proiecţie Stereo 70.

DETALII LINIARE IMOBIL

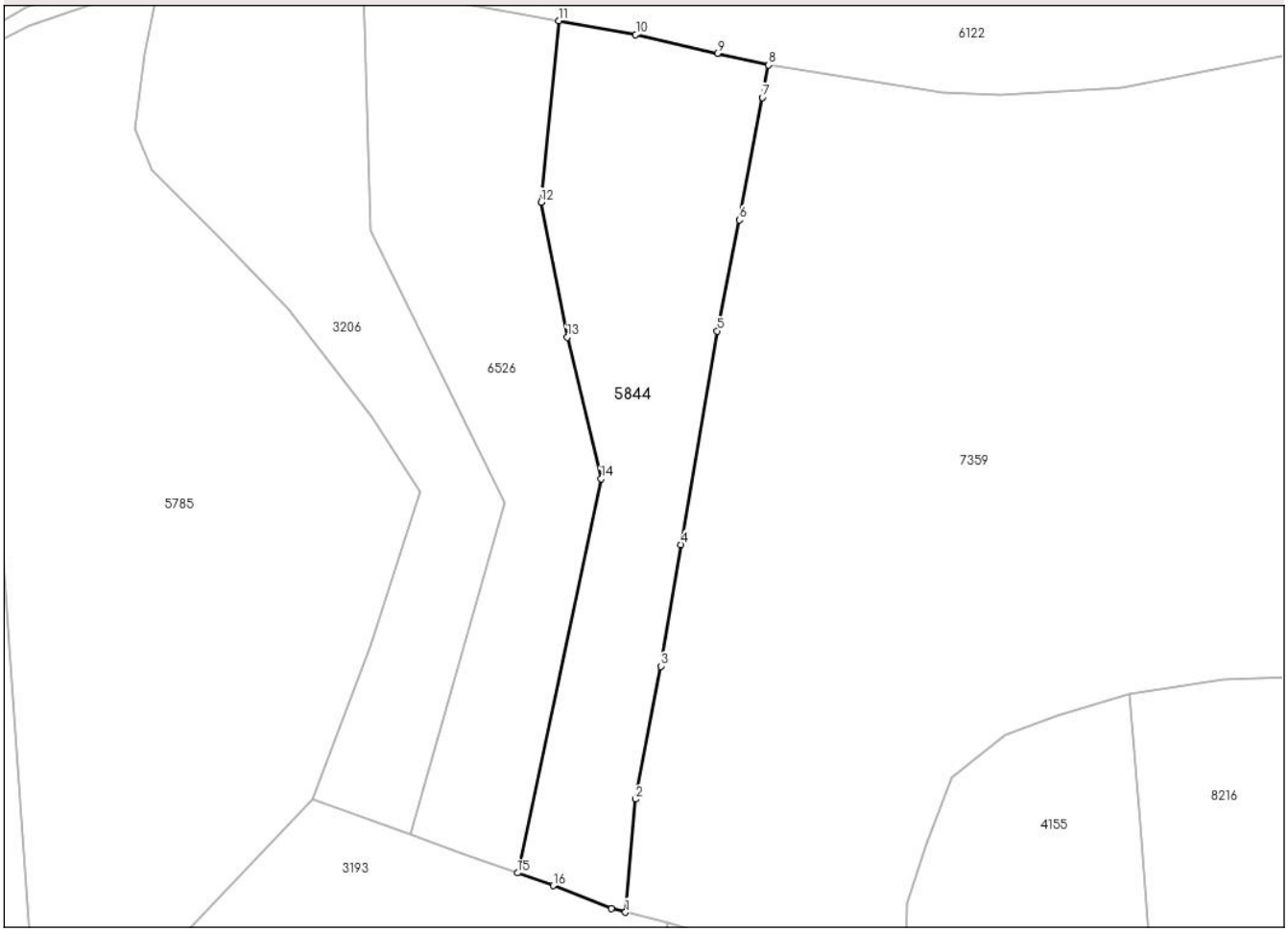

Date referitoare la teren

Crt	Categorie folosință	Intra vilan	Suprafaţa (mp)	Tarla	Parcelă	Nr. topo	Observaţii / Referinţe
1	faneata	NU	4.544	-	-	-	

Lungime Segmente
1) Valorile lungimilor segmentelor sunt obţinute din proiecţie în plan.

Punct început	X / Y	Punct sfârşit	X / Y	Lungime segment (** (m)
1	570.515,282 584.051,243	2	570.517,301 584.073,644	22.492
2	570.517,301 584.073,644	3	570.522,285 584.100,015	26.838
3	570.522,285 584.100,015	4	570.526,23 584.124,101	24.407
4	570.526,23 584.124,101	5	570.533,497 584.166,461	42.979
5	570.533,497 584.166,461	6	570.537,858 584.188,471	22.438

Document care conține date cu caracter personal, protejat de prevederile Regulamentului (UE) nr. 679/2016 și Legii 190/2018

Punct început	X / Y	Punct sfârşit	X / Y	Lungime segment (** (m)
6	570.537,858 584.188,471	7	570.542,426 584.212,765	24.72
7	570.542,426 584.212,765	8	570.543,672 584.219,202	6.556
8	570.543,672 584.219,202	9	570.533,523 584.221,52	10.41
9	570.533,523 584.221,52	10	570.517,301 584.225,224	16.639
10	570.517,301 584.225,224	11	570.502,03 584.227,973	15.516
11	570.502,03 584.227,973	12	570.498,509 584.192,001	36.144
12	570.498,509 584.192,001	13	570.503,72 584.165,238	27.266
13	570.503,72 584.165,238	14	570.510,449 584.137,183	28.851
14	570.510,449 584.137,183	15	570.493,854 584.059,024	79.901
15	570.493,854 584.059,024	16	570.500,936 584.056,497	7.519
16	570.500,936 584.056,497	17	570.512,424 584.051,944	12.357
17	570.512,424 584.051,944	1	570.515,282 584.051,243	2.943

** Lungimile segmentelor sunt determinate în planul de proiecţie Stereo 70 şi sunt rotunjite la 1 milimetru.
*** Distanţa dintre puncte este formată din segmente cumulate ce sunt mai mici decât valoarea 1 milimetru.

Document care conține date cu caracter personal, protejat de prevederile Regulamentului (UE) nr. 679/2016 și Legii 190/2018

DATE DESPRE IMOBILUL NR. 5905

Oficiul de Cadastru şi Publicitate Imobiliară NEAMT
Biroul de Cadastru şi Publicitate Imobiliară Bicaz

A. Partea I. Descrierea imobilului

TEREN Necunoscut

Adresa: Loc. Huisurez, Jud. Neamt, si extravilan pct. ' ASAU - TARINA '

Nr. Crt	Nr cadastral Nr. topografic	Suprafaţa* (mp)	Observaţii / Referinţe
A1		50.067	Sector cadastral:124 Teren neimprejmuit;

B. Partea II. Proprietari şi acte

Inscrieri privitoare la dreptul de proprietate şi alte drepturi reale		Referinţe
5905 / 22/02/2024		
Act Administrativ nr. 3149, din 22/02/2024 emis de Primaria com. Damuc;		
B1	Inscrierea posesiei, drept de PROPRIETATE, dobandit prin Lege, cota actuala 1/1, cota initiala 1/1	A1
	1) **COVASAN EMANOIL** 2) **COVASAN OLGUȚA**	

C. Partea III. SARCINI .

Inscrieri privind dezmembramintele dreptului de proprietate, drepturi reale de garanţie şi sarcini	Referinţe
NU SUNT	

Document care conține date cu caracter personal, protejat de prevederile Regulamentului (UE) nr. 679/2016 și Legii 190/2018

Anexa Nr. 1 La Partea I

Teren

Nr cadastral	Suprafaţa (mp)*	Observaţii / Referinţe
	50.067	

* Suprafaţa este determinată in planul de proiecţie Stereo 70.

DETALII LINIARE IMOBIL

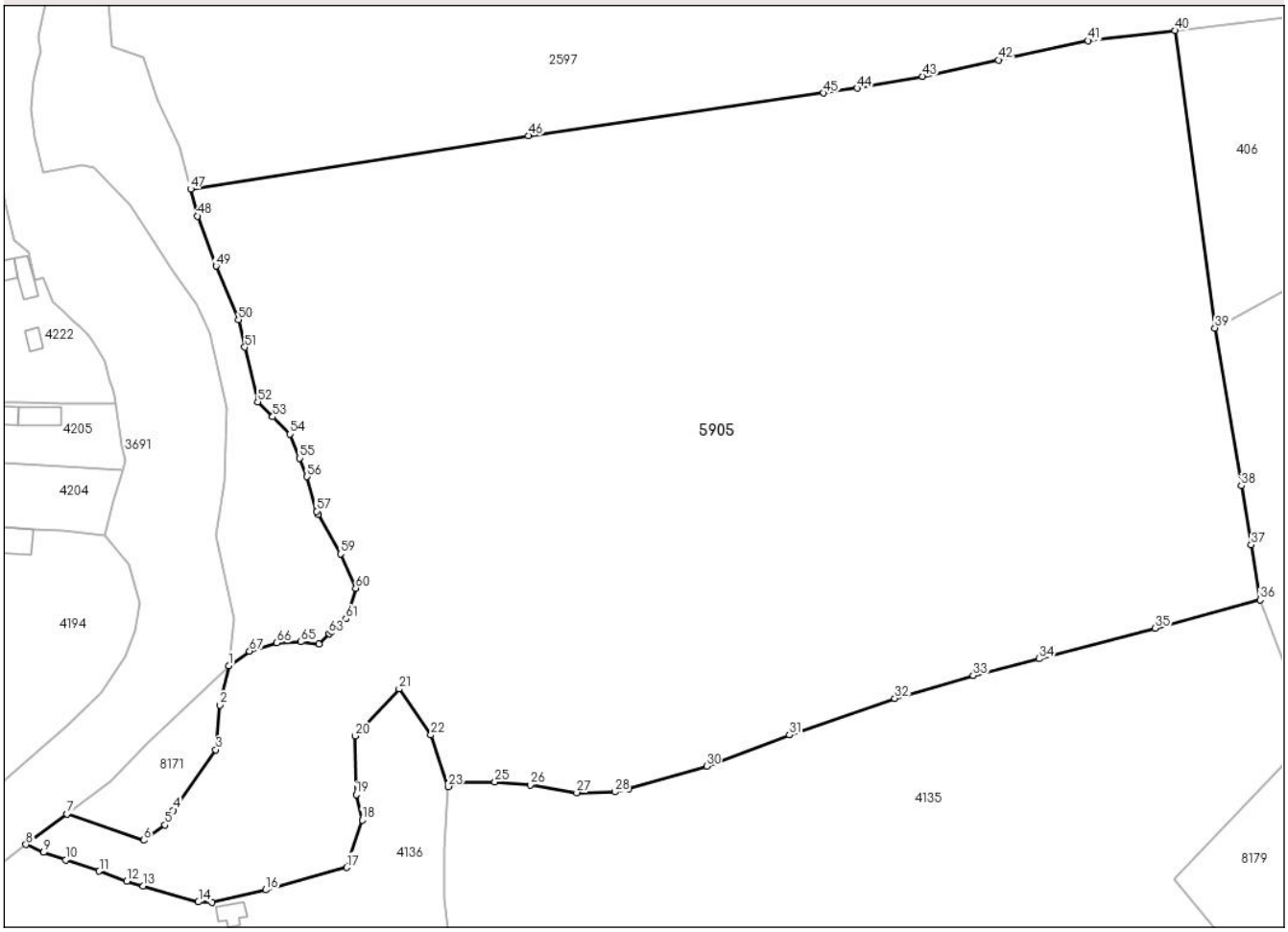

Date referitoare la teren

Crt	Categorie folosință	Intra vilan	Suprafaţa (mp)	Tarla	Parcelă	Nr. topo	Observaţii / Referinţe
1	neproductiv	DA	366	42	1495; 1494	-	
2	faneata	DA	1.599	42	1494; 1497; 1491; 1490; 1498; 1499	-	
3	pasune	DA	1.708	42	1490; 1498; 1499	-	Pasune impadurita
4	pasune	NU	11.932	-	-	-	Teren extravilan - Pasune impadurita
5	pasune	NU	26.412	-	-	-	Teren extravilan
6	pasune	NU	8.050	-	-	-	Teren extravilan - Pasune impadurita

Lungime Segmente

1) Valorile lungimilor segmentelor sunt obţinute din proiecţie în plan.

Punct început	X / Y	Punct sfârşit	X / Y	Lungime segment
1	569.619,871 583.885,048	2	569.617,381 583.873,835	11.486
2	569.617,381 583.873,835	3	569.616,177 583.861,158	12.734
3	569.616,177 583.861,158	4	569.604,168 583.843,933	20.998

Document care conține date cu caracter personal, protejat de prevederile Regulamentului (UE) nr. 679/2016 și Legii 190/2018

Punct început	X / Y	Punct sfârşit	X / Y	Lungime segment
4	569.604,168 583.843,933	5	569.601,723 583.839,705	4.884
7	569.573,754 583.842,86	8	569.562,121 583.834,142	14.537
10	569.573,496 583.829,763	11	569.583,032 583.826,567	10.057
13	569.595,437 583.822,349	14	569.611,229 583.817,799	16.434
16	569.630,479 583.821,246	17	569.653,491 583.827,634	23.882
19	569.656,211 583.848,352	20	569.655,86 583.865,048	16.7
22	569.677,511 583.865,352	23	569.682,416 583.850,649	15.5
25	569.695,768 583.851,958	26	569.705,768 583.851,153	10.032
28	569.729,866 583.849,121	29	569.733,894 583.849,997	4.122
31	569.779,604 583.865,338	32	569.809,639 583.875,776	31.797
34	569.850,708 583.887,02	35	569.883,773 583.895,706	34.187
37	569.911,155 583.919,438	38	569.908,345 583.936,294	17.089
40	569.889,537 584.065,781	41	569.864,774 584.062,894	24.931
43	569.817,539 584.052,781	44	569.799,01 584.049,39	18.837
46	569.705,294 584.035,885	47	569.609,05 584.020,658	97.441
49	569.616,319 583.998,779	50	569.622,662 583.983,49	16.553
52	569.628,15 583.960,151	53	569.632,426 583.955,878	6.045
55	569.640,093 583.944,113	56	569.642,199 583.938,824	5.693
58	569.645,416 583.928,133	59	569.651,755 583.916,852	12.94
61	569.653,318 583.898,412	62	569.649,273 583.894,893	5.361
64	569.645,602 583.891,224	65	569.640,407 583.891,859	5.234
67	569.625,854 583.889,16	1	569.619,871 583.885,048	7.26

Punct început	X / Y	Punct sfârşit	X / Y	Lungime segment
5	569.601,723 583.839,705	6	569.595,711 583.835,374	7.41
8	569.562,121 583.834,142	9	569.567,103 583.831,905	5.461
11	569.583,032 583.826,567	12	569.590,873 583.823,695	8.35
14	569.611,229 583.817,799	15	569.615,108 583.817,709	3.88
17	569.653,491 583.827,634	18	569.657,926 583.841,082	14.16
20	569.655,86 583.865,048	21	569.668,408 583.878,437	18.35
23	569.682,416 583.850,649	24	569.685,762 583.851,929	3.582
26	569.705,768 583.851,153	27	569.719,008 583.848,911	13.428
29	569.733,894 583.849,997	30	569.756,031 583.856,512	23.076
32	569.809,639 583.875,776	33	569.831,934 583.882,256	23.218
35	569.883,773 583.895,706	36	569.913,756 583.903,833	31.065
38	569.908,345 583.936,294	39	569.900,866 583.981,171	45.496
41	569.864,774 584.062,894	42	569.839,201 584.057,419	26.153
44	569.799,01 584.049,39	45	569.789,39 584.048,003	9.719
47	569.609,05 584.020,658	48	569.610,989 584.012,996	7.904
50	569.622,662 583.983,49	51	569.624,511 583.975,701	8.005
53	569.632,426 583.955,878	54	569.637,38 583.950,926	7.005
56	569.642,199 583.938,824	57	569.644,939 583.928,981	10.217
59	569.651,755 583.916,852	60	569.656,079 583.907,121	10.648
62	569.649,273 583.894,893	63	569.648,504 583.894,224	1.019
65	569.640,407 583.891,859	66	569.633,616 583.891,536	6.799

Punct început	X / Y	Punct sfârşit	X / Y	Lungime segment
6	569.595,711 583.835,374	7	569.573,754 583.842,86	23.198
9	569.567,103 583.831,905	10	569.573,496 583.829,763	6.742
12	569.590,873 583.823,695	13	569.595,437 583.822,349	4.758
15	569.615,108 583.817,709	16	569.630,479 583.821,246	15.773
18	569.657,926 583.841,082	19	569.656,211 583.848,352	7.47
21	569.668,408 583.878,437	22	569.677,511 583.865,352	15.94
24	569.685,762 583.851,929	25	569.695,768 583.851,958	10.006
27	569.719,008 583.848,911	28	569.729,866 583.849,121	10.86
30	569.756,031 583.856,512	31	569.779,604 583.865,338	25.171
33	569.831,934 583.882,256	34	569.850,708 583.887,02	19.369
36	569.913,756 583.903,833	37	569.911,155 583.919,438	15.82
39	569.900,866 583.981,171	40	569.889,537 584.065,781	85.365
42	569.839,201 584.057,419	43	569.817,539 584.052,781	22.153
45	569.789,39 584.048,003	46	569.705,294 584.035,885	84.965
48	569.610,989 584.012,996	49	569.616,319 583.998,779	15.183
51	569.624,511 583.975,701	52	569.628,15 583.960,151	15.97
54	569.637,38 583.950,926	55	569.640,093 583.944,113	7.333
57	569.644,939 583.928,981	58	569.645,416 583.928,133	0.973
60	569.656,079 583.907,121	61	569.653,318 583.898,412	9.136
63	569.648,504 583.894,224	64	569.645,602 583.891,224	4.174
66	569.633,616 583.891,536	67	569.625,854 583.889,16	8.118

**** Lungimile segmentelor sunt determinate în planul de proiecţie Stereo 70 şi sunt rotunjite la 1 milimetru.**
***** Distanţa dintre puncte este formată din segmente cumulate ce sunt mai mici decât valoarea 1 milimetru.**

Document care conține date cu caracter personal, protejat de prevederile Regulamentului (UE) nr. 679/2016 și Legii 190/2018

DATE DESPRE IMOBILUL NR. 6001

Oficiul de Cadastru şi Publicitate Imobiliară NEAMT
Biroul de Cadastru şi Publicitate Imobiliară Bicaz

A. Partea I. Descrierea imobilului

TEREN Intravilan

Adresa: Loc. Huisurez, Jud. Neamt, pct. 'Asau'

Nr. Crt	Nr cadastral Nr. topografic	Suprafaţa* (mp)	Observaţii / Referinţe
A1		1.269	Sector cadastral:124 Teren neimprejmuit;

B. Partea II. Proprietari şi acte

Inscrieri privitoare la dreptul de proprietate şi alte drepturi reale		Referinţe
6001 / 22/02/2024		
Act Administrativ nr. 3150, din 22/02/2024 emis de Primaria com. Damuc;		
B1	Inscrierea posesiei, drept de PROPRIETATE, dobandit prin Lege, cota actuala 1/1, cota initiala 1/1	A1
	1) **CREŢU MANOLE** 2) **CREŢU ILIANA**	

C. Partea III. SARCINI .

Inscrieri privind dezmembramintele dreptului de proprietate, drepturi reale de garanţie şi sarcini	Referinţe
NU SUNT	

Document care conține date cu caracter personal, protejat de prevederile Regulamentului (UE) nr. 679/2016 și Legii 190/2018

Anexa Nr. 1 La Partea I

Teren

Nr cadastral	Suprafaţa (mp)*	Observaţii / Referinţe
	1.269	

* Suprafaţa este determinată in planul de proiecţie Stereo 70.

DETALII LINIARE IMOBIL

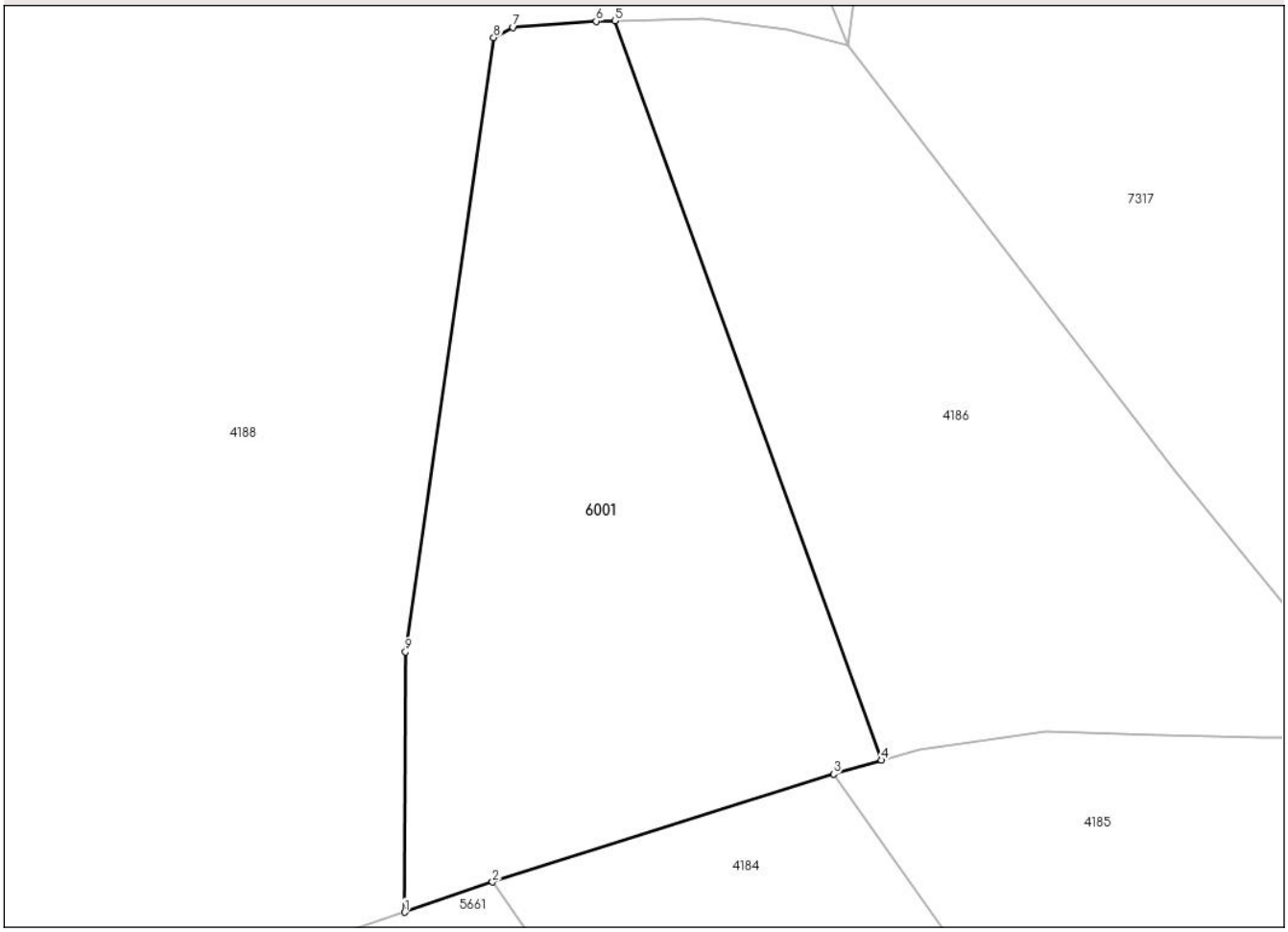

Date referitoare la teren

Crt	Categorie folosință	Intra vilan	Suprafaţa (mp)	Tarla	Parcelă	Nr. topo	Observaţii / Referinţe
1	pasune	DA	1.269	42	1345	-	

Lungime Segmente
1) Valorile lungimilor segmentelor sunt obţinute din proiecţie în plan.

Punct început	X / Y	Punct sfârşit	X / Y	Lungime segment (** (m)
1	570.588,459 583.879,627	2	570.594,606 583.881,74	6.5
2	570.594,606 583.881,74	3	570.618,443 583.889,277	25.0
3	570.618,443 583.889,277	4	570.621,803 583.890,237	3.494
4	570.621,803 583.890,237	5	570.603,161 583.941,892	54.916
5	570.603,161 583.941,892	6	570.601,853 583.941,854	1.309

Document care conține date cu caracter personal, protejat de prevederile Regulamentului (UE) nr. 679/2016 și Legii 190/2018

Punct început	X / Y	Punct sfârşit	X / Y	Lungime segment (** (m)
6	570.601,853 583.941,854	7	570.596,047 583.941,428	5.822
7	570.596,047 583.941,428	8	570.594,686 583.940,716	1.536
8	570.594,686 583.940,716	9	570.588,513 583.897,8	43.358
9	570.588,513 583.897,8	1	570.588,459 583.879,627	18.173

** Lungimile segmentelor sunt determinate în planul de proiecţie Stereo 70 şi sunt rotunjite la 1 milimetru.
*** Distanţa dintre puncte este formată din segmente cumulate ce sunt mai mici decât valoarea 1 milimetru.

Document care conține date cu caracter personal, protejat de prevederile Regulamentului (UE) nr. 679/2016 și Legii 190/2018

DATE DESPRE IMOBILUL NR. 6025

Oficiul de Cadastru şi Publicitate Imobiliară NEAMT
Biroul de Cadastru şi Publicitate Imobiliară Bicaz

A. Partea I. Descrierea imobilului

TEREN Intravilan

Adresa: Loc. Huisurez, Jud. Neamt, pct. 'Asau'

Nr. Crt	Nr cadastral Nr. topografic	Suprafaţa* (mp)	Observaţii / Referinţe
A1		4.142	Sector cadastral:124 Teren neimprejmuit;

Construcţii

Crt	Nr cadastral Nr. topografic	Adresa	Observaţii / Referinţe
A1.1		Loc. Huisurez, Jud. Neamt	Nr. niveluri:1; S. construita la sol:45 mp;
A1.2		Loc. Huisurez, Jud. Neamt	Nr. niveluri:1; S. construita la sol:36 mp;
A1.3		Loc. Huisurez, Jud. Neamt	Nr. niveluri:1; S. construita la sol:74 mp;

B. Partea II. Proprietari şi acte

Inscrieri privitoare la dreptul de proprietate şi alte drepturi reale		Referinţe
6025 / 22/02/2024		
Act Administrativ nr. 3151, din 22/02/2024 emis de Primaria com. Damuc;		
B1	Inscrierea posesiei, drept de PROPRIETATE, dobandit prin Lege, cota actuala 1/1, cota initiala 1/1	A1
	1) **TOPLICIANU GHEORGHE** 2) **TOPLICIANU IOANA**	
Act Administrativ nr. 4070, din 17/05/2024 emis de Primaria com. Damuc;		
B2	Intabulare, drept de PROPRIETATE, dobandit prin Lege, cota actuala 1/1, cota initiala 1/1	A1.1, A1.2, A1.3
	1) **TOPLICIANU GHEORGHE** 2) **TOPLICIANU IOANA**	

C. Partea III. SARCINI .

Inscrieri privind dezmembramintele dreptului de proprietate, drepturi reale de garanţie şi sarcini	Referinţe
NU SUNT	

Document care conține date cu caracter personal, protejat de prevederile Regulamentului (UE) nr. 679/2016 și Legii 190/2018

Anexa Nr. 1 La Partea I

Teren

Nr cadastral	Suprafaţa (mp)*	Observaţii / Referinţe
	4.142	

* Suprafaţa este determinată in planul de proiecţie Stereo 70.

DETALII LINIARE IMOBIL

Date referitoare la teren

Crt	Categorie folosință	Intra vilan	Suprafaţa (mp)	Tarla	Parcelă	Nr. topo	Observaţii / Referinţe
1	curti constructii	DA	399	42	-	-	
2	curti constructii	DA	535	42	-	-	
3	arabil	DA	606	42	-	-	
4	faneata	DA	2.602	42	-	-	

Date referitoare la construcţii

Crt	Număr	Destinaţie construcţie	Supraf. (mp)	Situaţie juridică	Observaţii / Referinţe
A1.1		constructii de locuinte	45	Cu acte	Nr. niveluri:1; S. construita la sol:45 mp;
A1.2		constructii anexa	36	Cu acte	Nr. niveluri:1; S. construita la sol:36 mp;
A1.3		constructii anexa	74	Cu acte	Nr. niveluri:1; S. construita la sol:74 mp;

Document care conține date cu caracter personal, protejat de prevederile Regulamentului (UE) nr. 679/2016 și Legii 190/2018

Lungime Segmente

1) Valorile lungimilor segmentelor sunt obţinute din proiecţie în plan.

Punct început	X / Y	Punct sfârşit	X / Y	Lungime segment
1	570.851,771 583.866,868	2	570.852,277 583.863,201	3.702
4	570.852,322 583.834,819	5	570.852,287 583.832,652	2.167
7	570.852,124 583.815,219	8	570.852,031 583.814,134	1.089
10	570.869,525 583.816,281	11	570.869,794 583.819,966	3.695
13	570.868,158 583.853,571	14	570.868,052 583.856,348	2.779
16	570.886,132 583.852,686	17	570.887,252 583.839,826	12.909
19	570.873,18 583.826,831	20	570.873,743 583.821,261	5.598
22	570.890,873 583.829,363	23	570.896,497 583.830,545	5.747
25	570.894,204 583.846,999	26	570.893,992 583.850,758	3.765
28	570.893,164 583.857,749	29	570.892,402 583.867,099	9.381
31	570.890,29 583.885,665	32	570.889,197 583.893,907	8.314
34	570.885,096 583.925,819	35	570.880,736 583.939,438	14.3
37	570.862,603 583.936,328	38	570.853,425 583.932,871	9.807
40	570.857,299 583.920,823	41	570.858,406 583.916,172	4.781
43	570.849,89 583.893,608	44	570.850,047 583.892,246	1.371

Punct început	X / Y	Punct sfârşit	X / Y	Lungime segment
2	570.852,277 583.863,201	3	570.852,394 583.860,826	2.378
5	570.852,287 583.832,652	6	570.852,243 583.817,37	15.282
8	570.852,031 583.814,134	9	570.863,365 583.814,635	11.345
11	570.869,794 583.819,966	12	570.868,76 583.837,916	17.98
14	570.868,052 583.856,348	15	570.885,71 583.857,528	17.697
17	570.887,252 583.839,826	18	570.872,908 583.838,235	14.432
20	570.873,743 583.821,261	21	570.884,152 583.825,958	11.42
23	570.896,497 583.830,545	24	570.894,507 583.843,031	12.644
26	570.893,992 583.850,758	27	570.893,699 583.853,233	2.492
29	570.892,402 583.867,099	30	570.891,67 583.876,08	9.011
32	570.889,197 583.893,907	33	570.886,495 583.916,841	23.093
35	570.880,736 583.939,438	36	570.878,444 583.944,498	5.555
38	570.853,425 583.932,871	39	570.855,447 583.924,924	8.2
41	570.858,406 583.916,172	42	570.846,753 583.914,452	11.779
44	570.850,047 583.892,246	45	570.851,267 583.874,432	17.856

Punct început	X / Y	Punct sfârşit	X / Y	Lungime segment
3	570.852,394 583.860,826	4	570.852,322 583.834,819	26.007
6	570.852,243 583.817,37	7	570.852,124 583.815,219	2.154
9	570.863,365 583.814,635	10	570.869,525 583.816,281	6.376
12	570.868,76 583.837,916	13	570.868,158 583.853,571	15.667
15	570.885,71 583.857,528	16	570.886,132 583.852,686	4.86
18	570.872,908 583.838,235	19	570.873,18 583.826,831	11.407
21	570.884,152 583.825,958	22	570.890,873 583.829,363	7.534
24	570.894,507 583.843,031	25	570.894,204 583.846,999	3.98
27	570.893,699 583.853,233	28	570.893,164 583.857,749	4.548
30	570.891,67 583.876,08	31	570.890,29 583.885,665	9.684
33	570.886,495 583.916,841	34	570.885,096 583.925,819	9.086
36	570.878,444 583.944,498	37	570.862,603 583.936,328	17.824
39	570.855,447 583.924,924	40	570.857,299 583.920,823	4.5
42	570.846,753 583.914,452	43	570.849,89 583.893,608	21.079
45	570.851,267 583.874,432	1	570.851,771 583.866,868	7.581

** Lungimile segmentelor sunt determinate în planul de proiecţie Stereo 70 şi sunt rotunjite la 1 milimetru.

*** Distanţa dintre puncte este formată din segmente cumulate ce sunt mai mici decât valoarea 1 milimetru.

Document care conține date cu caracter personal, protejat de prevederile Regulamentului (UE) nr. 679/2016 și Legii 190/2018

DATE DESPRE IMOBILUL NR. 6054

Oficiul de Cadastru şi Publicitate Imobiliară NEAMT
Biroul de Cadastru şi Publicitate Imobiliară Bicaz

A. Partea I. Descrierea imobilului

TEREN Intravilan

Adresa: Loc. Huisurez, Jud. Neamt, pct. 'Asau'

Nr. Crt	Nr cadastral Nr. topografic	Suprafaţa* (mp)	Observaţii / Referinţe
A1		24.873	Sector cadastral:124 Teren neimprejmuit;

Construcţii

Crt	Nr cadastral Nr. topografic	Adresa	Observaţii / Referinţe
A1.1		Loc. Huisurez, Jud. Neamt	Nr. niveluri:1; S. construita la sol:101 mp;
A1.2		Loc. Huisurez, Jud. Neamt	Nr. niveluri:1; S. construita la sol:75 mp;
A1.3		Loc. Huisurez, Jud. Neamt	Nr. niveluri:1; S. construita la sol:69 mp;
A1.4		Loc. Huisurez, Jud. Neamt	Nr. niveluri:1; S. construita la sol:26 mp;

B. Partea II. Proprietari şi acte

Inscrieri privitoare la dreptul de proprietate şi alte drepturi reale		Referinţe
6054 / 22/02/2024		
Act Administrativ nr. 3152, din 22/02/2024 emis de Primaria com. Damuc;		
B1	Inscrierea posesiei, drept de PROPRIETATE, dobandit prin Lege, cota actuala 1/1, cota initiala 1/1	A1
	1) **VARARU GHIORGHI** 2) **VARARU MARIA**	
Act Administrativ nr. 4070, din 17/05/2024 emis de Primaria com. Damuc;		
B2	Intabulare, drept de PROPRIETATE, dobandit prin Lege, cota actuala 1/1, cota initiala 1/1	A1.1, A1.2, A1.3, A1.4
	1) **VARARU GHIORGHI** 2) **VARARU MARIA**	

C. Partea III. SARCINI .

Inscrieri privind dezmembramintele dreptului de proprietate, drepturi reale de garanţie şi sarcini	Referinţe
NU SUNT	

Document care conține date cu caracter personal, protejat de prevederile Regulamentului (UE) nr. 679/2016 și Legii 190/2018

Anexa Nr. 1 La Partea I

Teren

Nr cadastral	Suprafaţa (mp)*	Observaţii / Referinţe
	24.873	

* Suprafaţa este determinată in planul de proiecţie Stereo 70.

DETALII LINIARE IMOBIL

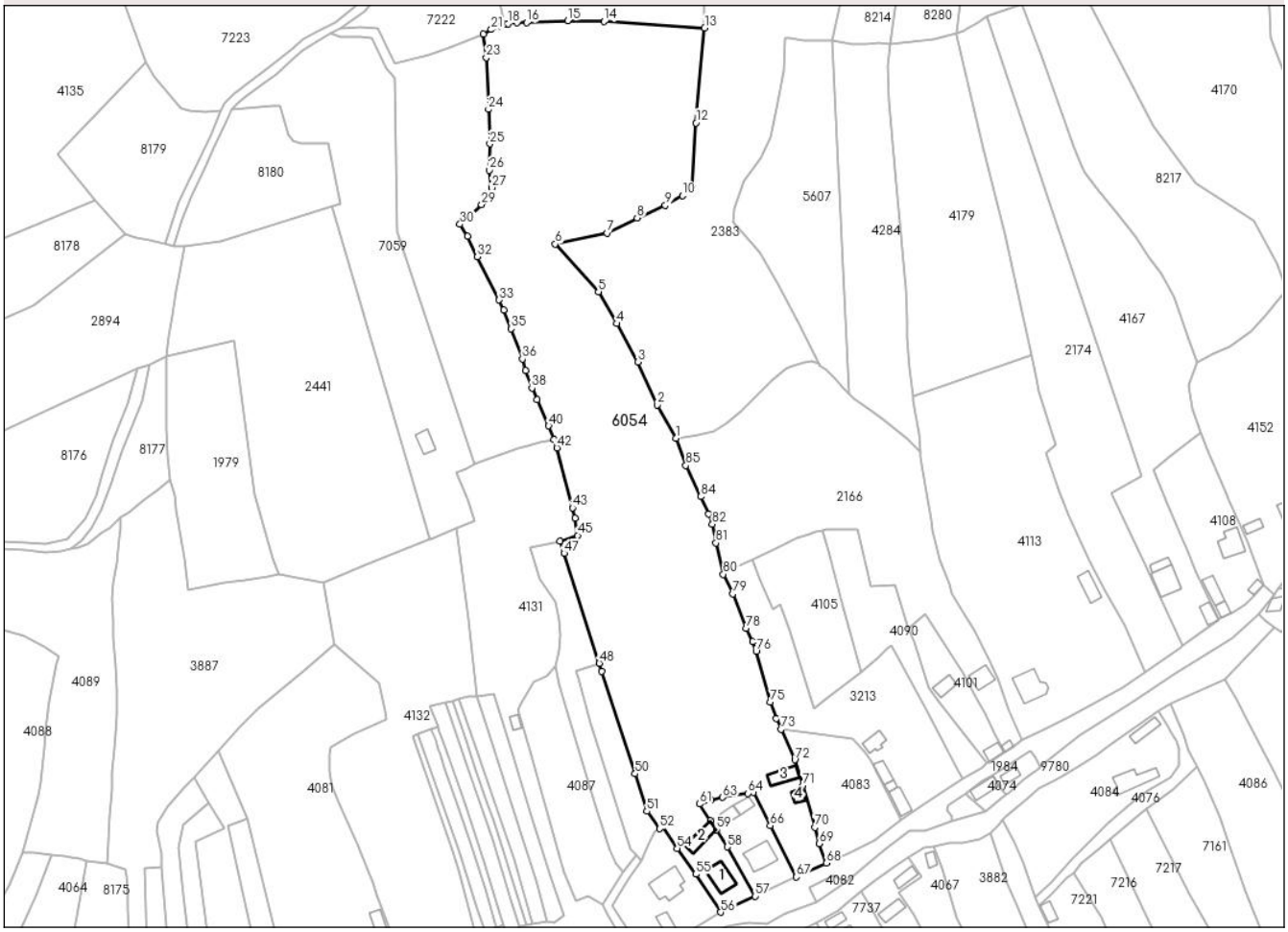

Date referitoare la teren

Crt	Categorie folosință	Intra vilan	Suprafaţa (mp)	Tarla	Parcelă	Nr. topo	Observaţii / Referinţe
1	curti constructii	DA	858	42	1410; 1409	-	
2	curti constructii	DA	554	42	1385; 1384	-	
3	arabil	DA	348	42	1385; 1386; 1387	-	
4	pasune	DA	1.021	42	1409; 1402; 1401; 1390; 1396; 1395; 1385	-	
5	arabil	DA	1.505	42	1407; 1403; 1400	-	
6	faneata	DA	2.284	42	1440;1397; 1394;1392; 1391;1393; 1407;1403	-	
7	faneata	DA	18.303	42	1375; 1405; 1399; 1398; 1393	-	

Date referitoare la construcţii

Crt	Număr	Destinaţie construcţie	Supraf. (mp)	Situaţie juridică	Observaţii / Referinţe
A1.1		constructii de locuinte	101	Cu acte	Nr. niveluri:1; S. construita la sol:101 mp;

Document care conține date cu caracter personal, protejat de prevederile Regulamentului (UE) nr. 679/2016 și Legii 190/2018

Crt	Număr	Destinaţie construcţie	Supraf. (mp)	Situaţie juridică	Observaţii / Referinţe
A1.2		constructii anexa	75	Cu acte	Nr. niveluri:1; S. construita la sol:75 mp;
A1.3		constructii anexa	69	Cu acte	Nr. niveluri:1; S. construita la sol:69 mp;
A1.4		constructii anexa	26	Cu acte	Nr. niveluri:1; S. construita la sol:26 mp;

Lungime Segmente

1) Valorile lungimilor segmentelor sunt obţinute din proiecţie în plan.

Punct început	X / Y	Punct sfârşit	X / Y	Lungime segment
1	570.162,194 583.699,23	2	570.153,946 583.714,053	16.963
4	570.136,216 583.749,966	5	570.128,002 583.764,036	16.292
7	570.131,777 583.789,939	8	570.145,097 583.796,561	14.875
10	570.165,166 583.806,401	11	570.169,572 583.809,942	5.653
13	570.174,972 583.880,441	14	570.130,538 583.883,345	44.529
16	570.096,213 583.882,757	17	570.091,997 583.882,813	4.216
19	570.086,623 583.881,917	20	570.084,733 583.881,322	1.981
22	570.077,133 583.877,799	23	570.078,438 583.867,432	10.449
25	570.080,016 583.829,276	26	570.079,741 583.817,64	11.639
28	570.081,085 583.805,7	29	570.076,331 583.802,456	5.755
31	570.070,086 583.788,506	32	570.074,553 583.779,437	10.109
34	570.086,126 583.755,991	35	570.089,444 583.747,657	8.97
37	570.095,841 583.729,266	38	570.098,621 583.721,402	8.341
40	570.105,997 583.704,785	41	570.108,27 583.698,688	6.507
43	570.116,512 583.668,579	44	570.117,58 583.663,905	4.794
46	570.110,958 583.653,922	47	570.112,858 583.648,458	5.785
49	570.129,58 583.596,293	50	570.144,261 583.551,186	47.436
52	570.155,087 583.526,944	53	570.156,344 583.527,695	1.464
55	570.171,079 583.506,838	56	570.182,087 583.490,01	20.109
58	570.184,948 583.518,822	59	570.180,178 583.526,441	8.989
61	570.172,663 583.537,813	62	570.177,882 583.539,462	5.473
64	570.194,09 583.542,534	65	570.196,556 583.542,973	2.505
67	570.215,493 583.505,533	68	570.228,671 583.511,657	14.531
70	570.223,634 583.527,436	71	570.218,318 583.545,962	19.274
73	570.208,73 583.570,733	74	570.206,555 583.575,506	5.245
76	570.197,721 583.605,221	77	570.196,223 583.609,62	4.647
79	570.187,376 583.630,581	80	570.183,252 583.639,275	9.623
82	570.178,347 583.661,33	83	570.176,769 583.665,898	4.833

Punct început	X / Y	Punct sfârşit	X / Y	Lungime segment
2	570.153,946 583.714,053	3	570.145,514 583.733,025	20.761
5	570.128,002 583.764,036	6	570.108,88 583.785,063	28.422
8	570.145,097 583.796,561	9	570.157,56 583.802,091	13.635
11	570.169,572 583.809,942	12	570.171,14 583.838,575	28.676
14	570.130,538 583.883,345	15	570.114,38 583.883,656	16.161
17	570.091,997 583.882,813	18	570.088,04 583.882,362	3.983
20	570.084,733 583.881,322	21	570.080,624 583.879,733	4.406
23	570.078,438 583.867,432	24	570.079,385 583.844,538	22.914
26	570.079,741 583.817,64	27	570.080,869 583.809,951	7.771
29	570.076,331 583.802,456	30	570.066,812 583.793,745	12.903
32	570.074,553 583.779,437	33	570.084,171 583.760,357	21.367
35	570.089,444 583.747,657	36	570.094,41 583.734,314	14.237
38	570.098,621 583.721,402	39	570.100,877 583.716,257	5.618
41	570.108,27 583.698,688	42	570.109,63 583.695,019	3.913
44	570.117,58 583.663,905	45	570.118,785 583.656,343	7.657
47	570.112,858 583.648,458	48	570.128,385 583.599,965	50.918
50	570.144,261 583.551,186	51	570.149,418 583.534,602	17.367
53	570.156,344 583.527,695	54	570.162,802 583.518,2	11.483
56	570.182,087 583.490,01	57	570.197,279 583.497,07	16.752
59	570.180,178 583.526,441	60	570.177,446 583.530,505	4.897
62	570.177,882 583.539,462	63	570.182,983 583.540,711	5.252
65	570.196,556 583.542,973	66	570.203,969 583.528,23	16.502
68	570.228,671 583.511,657	69	570.225,67 583.520,337	9.184
71	570.218,318 583.545,962	72	570.214,836 583.557,334	11.893
74	570.206,555 583.575,506	75	570.204,075 583.582,843	7.745
77	570.196,223 583.609,62	78	570.193,399 583.615,336	6.376
80	570.183,252 583.639,275	81	570.179,929 583.653,08	14.199
83	570.176,769 583.665,898	84	570.173,326 583.673,538	8.38

Punct început	X / Y	Punct sfârşit	X / Y	Lungime segment
3	570.145,514 583.733,025	4	570.136,216 583.749,966	19.325
6	570.108,88 583.785,063	7	570.131,777 583.789,939	23.41
9	570.157,56 583.802,091	10	570.165,166 583.806,401	8.742
12	570.171,14 583.838,575	13	570.174,972 583.880,441	42.041
15	570.114,38 583.883,656	16	570.096,213 583.882,757	18.189
18	570.088,04 583.882,362	19	570.086,623 583.881,917	1.485
21	570.080,624 583.879,733	22	570.077,133 583.877,799	3.991
24	570.079,385 583.844,538	25	570.080,016 583.829,276	15.275
27	570.080,869 583.809,951	28	570.081,085 583.805,7	4.256
30	570.066,812 583.793,745	31	570.070,086 583.788,506	6.178
33	570.084,171 583.760,357	34	570.086,126 583.755,991	4.784
36	570.094,41 583.734,314	37	570.095,841 583.729,266	5.247
39	570.100,877 583.716,257	40	570.105,997 583.704,785	12.563
42	570.109,63 583.695,019	43	570.116,512 583.668,579	27.321
45	570.118,785 583.656,343	46	570.110,958 583.653,922	8.193
48	570.128,385 583.599,965	49	570.129,58 583.596,293	3.862
51	570.149,418 583.534,602	52	570.155,087 583.526,944	9.528
54	570.162,802 583.518,2	55	570.171,079 583.506,838	14.057
57	570.197,279 583.497,07	58	570.184,948 583.518,822	25.004
60	570.177,446 583.530,505	61	570.172,663 583.537,813	8.734
63	570.182,983 583.540,711	64	570.194,09 583.542,534	11.256
66	570.203,969 583.528,23	67	570.215,493 583.505,533	25.455
69	570.225,67 583.520,337	70	570.223,634 583.527,436	7.385
72	570.214,836 583.557,334	73	570.208,73 583.570,733	14.725
75	570.204,075 583.582,843	76	570.197,721 583.605,221	23.263
78	570.193,399 583.615,336	79	570.187,376 583.630,581	16.392
81	570.179,929 583.653,08	82	570.178,347 583.661,33	8.4
84	570.173,326 583.673,538	85	570.166,679 583.687,286	15.271

Document care conține date cu caracter personal, protejat de prevederile Regulamentului (UE) nr. 679/2016 și Legii 190/2018

Punct început	X / Y	Punct sfârşit	X / Y	Lungime segment
85	570.166,679 583.687,286	1	570.162,194 583.699,23	12.758

** Lungimile segmentelor sunt determinate în planul de proiecţie Stereo 70 şi sunt rotunjite la 1 milimetru.
*** Distanţa dintre puncte este formată din segmente cumulate ce sunt mai mici decât valoarea 1 milimetru.

DATE DESPRE IMOBILUL NR. 6074

Oficiul de Cadastru şi Publicitate Imobiliară NEAMT
Biroul de Cadastru şi Publicitate Imobiliară Bicaz

A. Partea I. Descrierea imobilului

TEREN Extravilan

Adresa: Jud. Neamt, pct. 'Asau'

Nr. Crt	Nr cadastral Nr. topografic	Suprafaţa* (mp)	Observaţii / Referinţe
A1		41.641	Sector cadastral:124 Teren neimprejmuit;

B. Partea II. Proprietari şi acte

Inscrieri privitoare la dreptul de proprietate şi alte drepturi reale		Referinţe
6074 / 22/02/2024		
Act Administrativ nr. 3153, din 22/02/2024 emis de Primaria com. Damuc;		
B1	Inscrierea posesiei, drept de PROPRIETATE, dobandit prin Lege, cota actuala 1/1, cota initiala 1/1	A1
	1) **BUTUNOI NICUŞOR** 2) **BUTUNOI ILEANA**	

C. Partea III. SARCINI .

Inscrieri privind dezmembramintele dreptului de proprietate, drepturi reale de garanţie şi sarcini	Referinţe
NU SUNT	

Document care conține date cu caracter personal, protejat de prevederile Regulamentului (UE) nr. 679/2016 și Legii 190/2018

Anexa Nr. 1 La Partea I

Teren

Nr cadastral	Suprafaţa (mp)*	Observaţii / Referinţe
	41.641	

* Suprafaţa este determinată in planul de proiecţie Stereo 70.

DETALII LINIARE IMOBIL

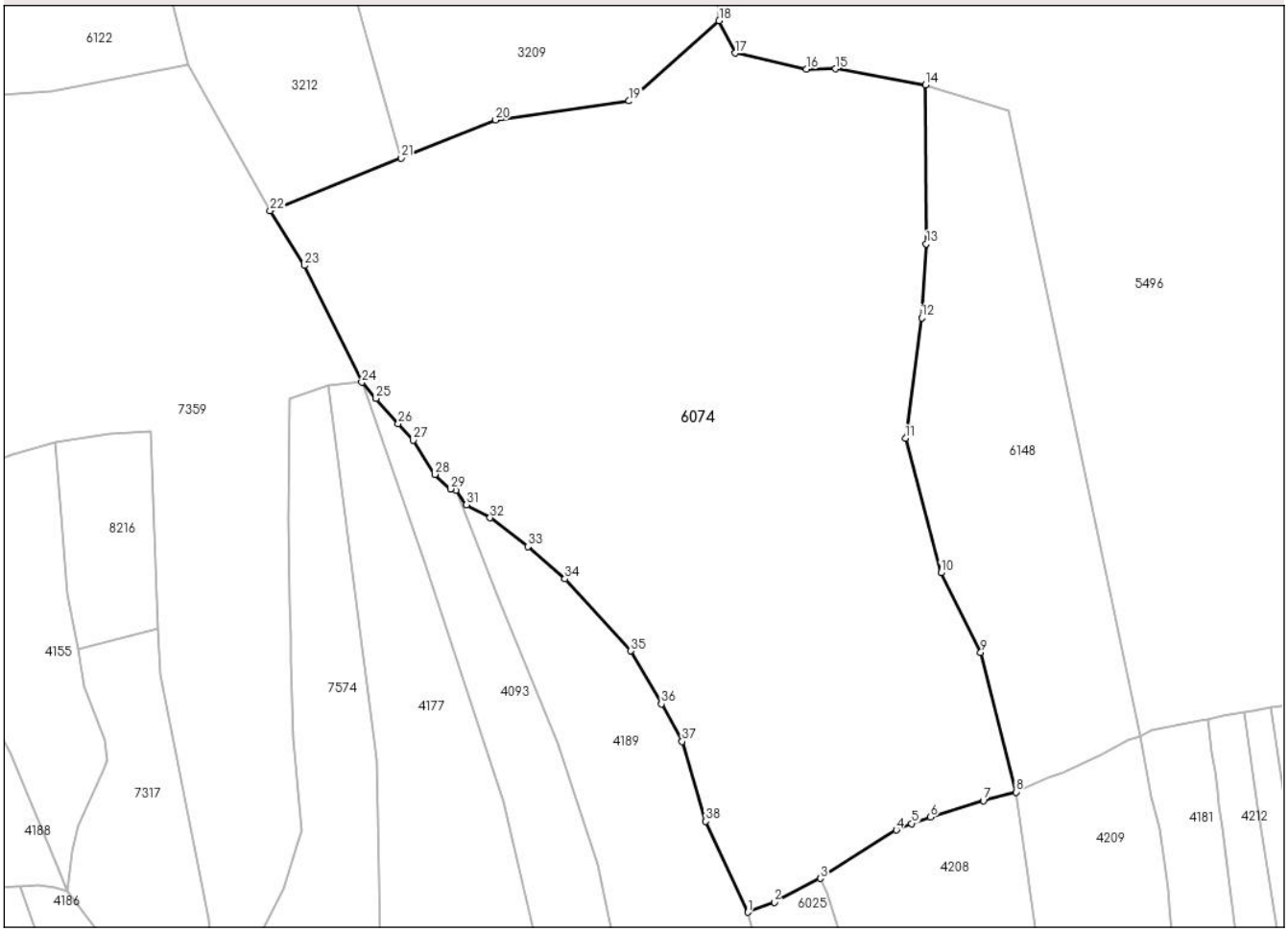

Date referitoare la teren

Crt	Categorie folosință	Intra vilan	Suprafaţa (mp)	Tarla	Parcelă	Nr. topo	Observaţii / Referinţe
1	faneata	NU	23.527	-	-	-	
2	pasune	NU	18.114	-	-	-	Pasune impadurita

Lungime Segmente

1) Valorile lungimilor segmentelor sunt obţinute din proiecţie în plan.

Punct început	X / Y	Punct sfârşit	X / Y	Lungime segment (** (m)
1	570.853,425 583.932,871	2	570.862,603 583.936,328	9.807
3	570.878,444 583.944,498	4	570.904,556 583.961,142	30.965
5	570.909,79 583.963,321	6	570.916,285 583.965,524	6.858
7	570.934,496 583.971,157	8	570.945,763 583.974,147	11.657

Punct început	X / Y	Punct sfârşit	X / Y	Lungime segment (** (m)
2	570.862,603 583.936,328	3	570.878,444 583.944,498	17.824
4	570.904,556 583.961,142	5	570.909,79 583.963,321	5.669
6	570.916,285 583.965,524	7	570.934,496 583.971,157	19.062
8	570.945,763 583.974,147	9	570.933,611 584.022,172	49.539

Document care conține date cu caracter personal, protejat de prevederile Regulamentului (UE) nr. 679/2016 și Legii 190/2018

Punct început	X / Y	Punct sfârşit	X / Y	Lungime segment (** (m)
9	570.933,611 584.022,172	10	570.919,959 584.049,475	30.526
11	570.907,736 584.095,667	12	570.913,292 584.137,098	41.802
13	570.914,88 584.162,496	14	570.914,57 584.217,146	54.651
15	570.883,613 584.222,655	16	570.873,619 584.222,564	9.994
17	570.849,188 584.228,029	18	570.843,611 584.239,16	12.45
19	570.812,668 584.211,59	20	570.766,754 584.205,065	46.375
21	570.734,196 584.191,981	22	570.689,185 584.173,893	48.509
23	570.701,059 584.155,035	24	570.720,717 584.114,934	44.66
25	570.725,602 584.109,376	26	570.733,24 584.100,646	11.6
27	570.738,391 584.095,057	28	570.745,823 584.083,286	13.921
29	570.751,211 584.078,321	30	570.753,152 584.077,839	2.0
31	570.756,776 584.072,869	32	570.764,872 584.068,364	9.265
33	570.777,889 584.058,523	34	570.790,588 584.047,411	16.874
35	570.813,287 584.022,648	36	570.823,764 584.004,393	21.048
37	570.830,907 583.991,535	38	570.839,003 583.964,073	28.631

Punct început	X / Y	Punct sfârşit	X / Y	Lungime segment (** (m)
10	570.919,959 584.049,475	11	570.907,736 584.095,667	47.782
12	570.913,292 584.137,098	13	570.914,88 584.162,496	25.448
14	570.914,57 584.217,146	15	570.883,613 584.222,655	31.443
16	570.873,619 584.222,564	17	570.849,188 584.228,029	25.035
18	570.843,611 584.239,16	19	570.812,668 584.211,59	41.444
20	570.766,754 584.205,065	21	570.734,196 584.191,981	35.089
22	570.689,185 584.173,893	23	570.701,059 584.155,035	22.285
24	570.720,717 584.114,934	25	570.725,602 584.109,376	7.4
26	570.733,24 584.100,646	27	570.738,391 584.095,057	7.601
28	570.745,823 584.083,286	29	570.751,211 584.078,321	7.327
30	570.753,152 584.077,839	31	570.756,776 584.072,869	6.151
32	570.764,872 584.068,364	33	570.777,889 584.058,523	16.318
34	570.790,588 584.047,411	35	570.813,287 584.022,648	33.592
36	570.823,764 584.004,393	37	570.830,907 583.991,535	14.709
38	570.839,003 583.964,073	1	570.853,425 583.932,871	34.374

**** Lungimile segmentelor sunt determinate în planul de proiecţie Stereo 70 şi sunt rotunjite la 1 milimetru.**
***** Distanţa dintre puncte este formată din segmente cumulate ce sunt mai mici decât valoarea 1 milimetru.**

Document care conține date cu caracter personal, protejat de prevederile Regulamentului (UE) nr. 679/2016 și Legii 190/2018

DATE DESPRE IMOBILUL NR. 6122

Oficiul de Cadastru şi Publicitate Imobiliară NEAMT
Biroul de Cadastru şi Publicitate Imobiliară Bicaz

A. Partea I. Descrierea imobilului

TEREN Extravilan

Adresa: Jud. Neamt, pct. 'Asau - Tarina'

Nr. Crt	Nr cadastral Nr. topografic	Suprafaţa* (mp)	Observaţii / Referinţe
A1		14.646	Sector cadastral:124 Teren neimprejmuit;

B. Partea II. Proprietari şi acte

Inscrieri privitoare la dreptul de proprietate şi alte drepturi reale		Referinţe
6122 / 22/02/2024		
Hotarare Judecatoreasca nr. 106, din 03/02/2015 emis de Judecatoria Bicaz. (PV 510 din 11.09.2014);		
B1	Intabulare, drept de PROPRIETATE, dobandit prin Lege, cota actuala 1/1, cota initiala 1/1	A1
	1) **PÎNTEA NECULAI-VALENTIN**	

C. Partea III. SARCINI .

Inscrieri privind dezmembramintele dreptului de proprietate, drepturi reale de garanţie şi sarcini	Referinţe
NU SUNT	

Anexa Nr. 1 La Partea I

Teren

Nr cadastral	Suprafaţa (mp)*	Observaţii / Referinţe
	14.646	

* Suprafaţa este determinată in planul de proiecţie Stereo 70.

DETALII LINIARE IMOBIL

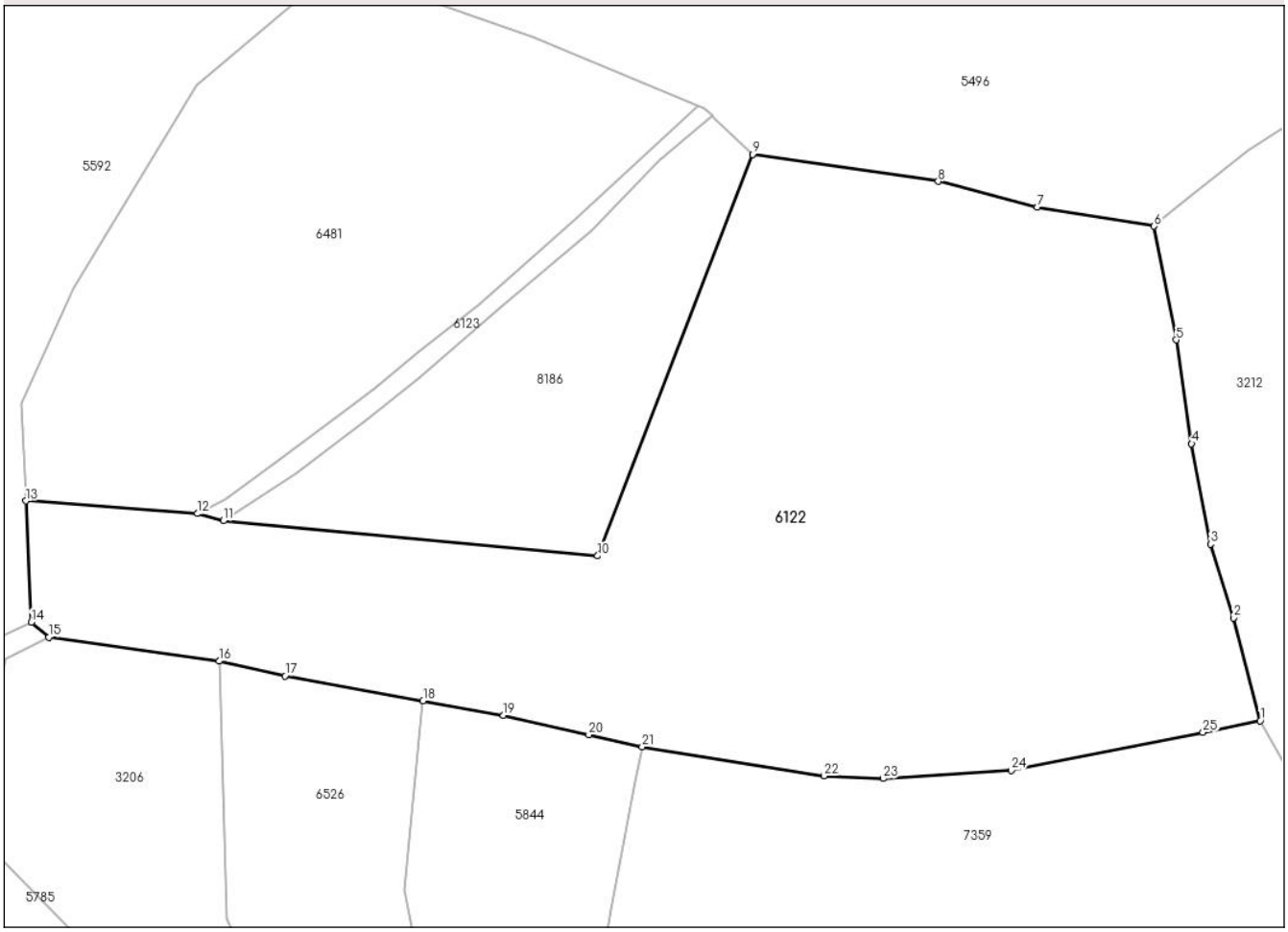

Date referitoare la teren

Crt	Categorie folosință	Intra vilan	Suprafaţa (mp)	Tarla	Parcelă	Nr. topo	Observaţii / Referinţe
1	faneata	NU	14.116	-	-	-	
2	drum	NU	150	-	-	-	
3	faneata	NU	380	-	-	-	

Lungime Segmente

1) Valorile lungimilor segmentelor sunt obţinute din proiecţie în plan.

Punct început	X / Y	Punct sfârşit	X / Y	Lungime segment (** (m)
1	570.661,154 584.224,156	2	570.656,05 584.243,688	20.188
3	570.651,742 584.257,718	4	570.648,101 584.276,77	19.397
5	570.645,184 584.296,472	6	570.640,976 584.318,066	22.0
7	570.618,751 584.321,69	8	570.599,943 584.326,568	19.43

Punct început	X / Y	Punct sfârşit	X / Y	Lungime segment (** (m)
2	570.656,05 584.243,688	3	570.651,742 584.257,718	14.677
4	570.648,101 584.276,77	5	570.645,184 584.296,472	19.917
6	570.640,976 584.318,066	7	570.618,751 584.321,69	22.519
8	570.599,943 584.326,568	9	570.564,637 584.331,698	35.677

Document care conține date cu caracter personal, protejat de prevederile Regulamentului (UE) nr. 679/2016 și Legii 190/2018

Punct început	X / Y	Punct sfârşit	X / Y	Lungime segment (** (m)
9	570.564,637 584.331,698	10	570.535,205 584.255,49	81.694
11	570.464,052 584.262,151	12	570.459,096 584.263,499	5.136
13	570.426,53 584.265,915	14	570.427,552 584.242,862	23.076
15	570.430,89 584.240,041	16	570.463,247 584.235,49	32.675
17	570.475,772 584.232,699	18	570.502,03 584.227,973	26.68
19	570.517,301 584.225,224	20	570.533,523 584.221,52	16.639
21	570.543,672 584.219,202	22	570.578,212 584.213,694	34.976
23	570.589,513 584.213,214	24	570.613,84 584.214,713	24.373
25	570.650,256 584.221,987	1	570.661,154 584.224,156	11.112

Punct început	X / Y	Punct sfârşit	X / Y	Lungime segment (** (m)
10	570.535,205 584.255,49	11	570.464,052 584.262,151	71.464
12	570.459,096 584.263,499	13	570.426,53 584.265,915	32.655
14	570.427,552 584.242,862	15	570.430,89 584.240,041	4.37
16	570.463,247 584.235,49	17	570.475,772 584.232,699	12.832
18	570.502,03 584.227,973	19	570.517,301 584.225,224	15.516
20	570.533,523 584.221,52	21	570.543,672 584.219,202	10.41
22	570.578,212 584.213,694	23	570.589,513 584.213,214	11.311
24	570.613,84 584.214,713	25	570.650,256 584.221,987	37.135

** Lungimile segmentelor sunt determinate în planul de proiecţie Stereo 70 şi sunt rotunjite la 1 milimetru.
*** Distanţa dintre puncte este formată din segmente cumulate ce sunt mai mici decât valoarea 1 milimetru.

Document care conține date cu caracter personal, protejat de prevederile Regulamentului (UE) nr. 679/2016 și Legii 190/2018

DATE DESPRE IMOBILUL NR. 6123

Oficiul de Cadastru şi Publicitate Imobiliară NEAMT
Biroul de Cadastru şi Publicitate Imobiliară Bicaz

A. Partea I. Descrierea imobilului

TEREN Extravilan

Adresa: Jud. Neamt, pct. 'Asau'

Nr. Crt	Nr cadastral Nr. topografic	Suprafaţa* (mp)	Observaţii / Referinţe
A1		425	Sector cadastral:124 Teren neimprejmuit;

B. Partea II. Proprietari şi acte

Inscrieri privitoare la dreptul de proprietate şi alte drepturi reale		Referinţe
6123 / 22/02/2024		
Act Administrativ nr. 4070, din 17/05/2024 emis de Primaria com. Damuc;		
B1	Inscrierea posesiei, drept de PROPRIETATE, dobandit prin Lege, cota actuala 1/1, cota initiala 1/1	A1
	1) **NEIDENTIFICAT NEIDENTIFICAT**, CIF:0000000000000	
Act Normativ nr. 7, din 13/03/1996 emis de Parlamentul Romaniei ((art.13));		
B2	Se noteaza mentiunea de proprietar neidentificat	A1

C. Partea III. SARCINI .

Inscrieri privind dezmembramintele dreptului de proprietate, drepturi reale de garanţie şi sarcini	Referinţe
NU SUNT	

Document care conține date cu caracter personal, protejat de prevederile Regulamentului (UE) nr. 679/2016 și Legii 190/2018

Anexa Nr. 1 La Partea I

Teren

Nr cadastral	Suprafaţa (mp)*	Observaţii / Referinţe
	425	

* Suprafaţa este determinată in planul de proiecţie Stereo 70.

DETALII LINIARE IMOBIL

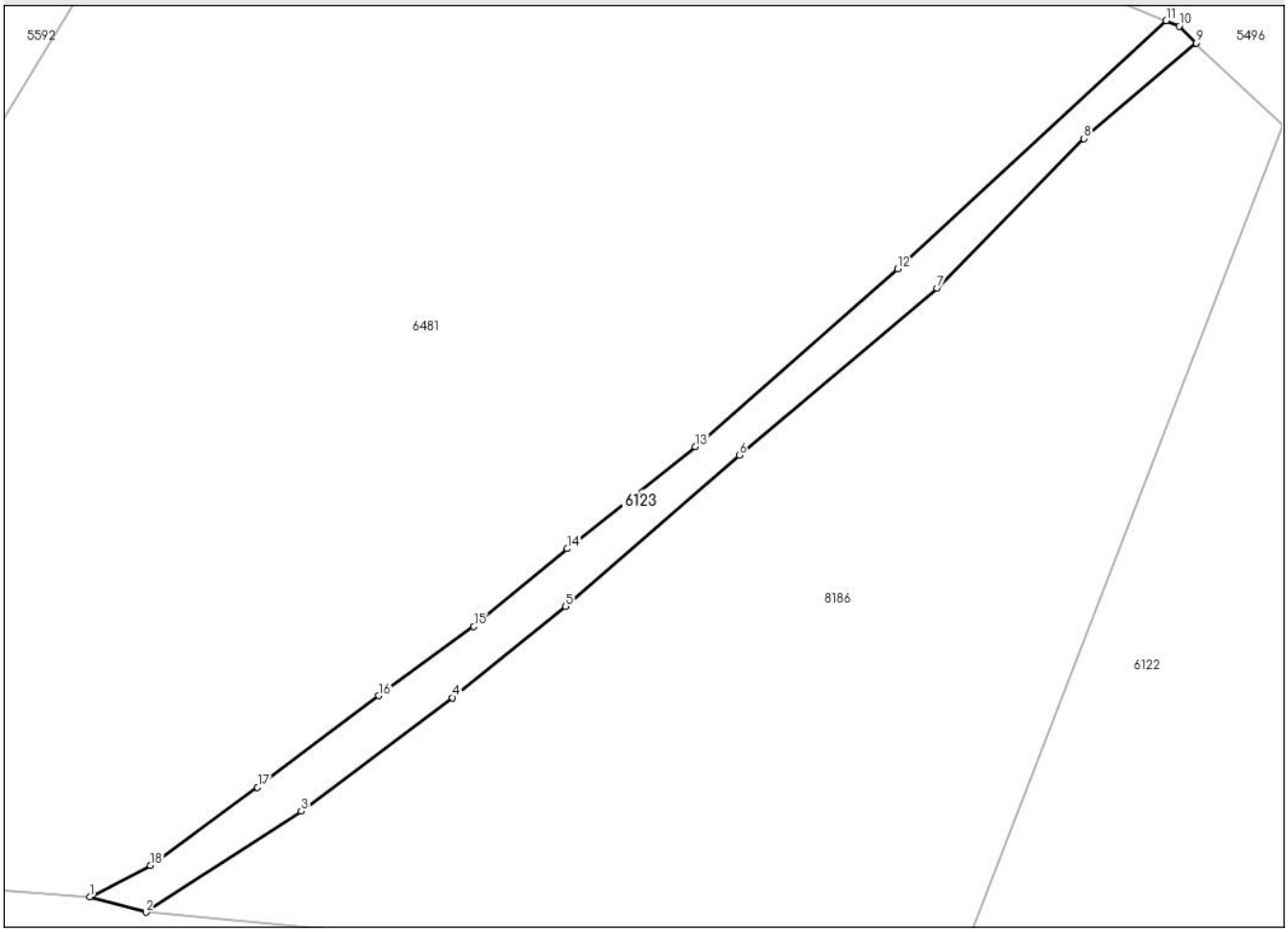

Date referitoare la teren

Crt	Categorie folosință	Intra vilan	Suprafaţa (mp)	Tarla	Parcelă	Nr. topo	Observaţii / Referinţe
1	drum	NU	425	-	-	-	

Lungime Segmente
1) Valorile lungimilor segmentelor sunt obţinute din proiecţie în plan.

Punct început	X / Y	Punct sfârşit	X / Y	Lungime segment (** (m)
1	570.459,096 584.263,499	2	570.464,052 584.262,151	5.136
2	570.464,052 584.262,151	3	570.477,798 584.271,082	16.393
3	570.477,798 584.271,082	4	570.491,197 584.281,118	16.741
4	570.491,197 584.281,118	5	570.501,188 584.289,179	12.837
5	570.501,188 584.289,179	6	570.516,548 584.302,533	20.353

Document care conține date cu caracter personal, protejat de prevederile Regulamentului (UE) nr. 679/2016 și Legii 190/2018

Punct început	X / Y	Punct sfârşit	X / Y	Lungime segment (** (m)
6	570.516,548 584.302,533	7	570.534,068 584.317,296	22.911
7	570.534,068 584.317,296	8	570.547,054 584.330,527	18.539
8	570.547,054 584.330,527	9	570.556,985 584.338,973	13.037
9	570.556,985 584.338,973	10	570.555,471 584.340,469	2.128
10	570.555,471 584.340,469	11	570.554,328 584.340,94	1.236
11	570.554,328 584.340,94	12	570.530,576 584.319,011	32.327
12	570.530,576 584.319,011	13	570.512,666 584.303,299	23.825
13	570.512,666 584.303,299	14	570.501,341 584.294,279	14.478
14	570.501,341 584.294,279	15	570.493,064 584.287,395	10.766
15	570.493,064 584.287,395	16	570.484,634 584.281,292	10.407
16	570.484,634 584.281,292	17	570.473,929 584.273,191	13.425
17	570.473,929 584.273,191	18	570.464,435 584.266,3	11.731
18	570.464,435 584.266,3	1	570.459,096 584.263,499	6.029

** Lungimile segmentelor sunt determinate în planul de proiecţie Stereo 70 şi sunt rotunjite la 1 milimetru.
*** Distanţa dintre puncte este formată din segmente cumulate ce sunt mai mici decât valoarea 1 milimetru.

Document care conține date cu caracter personal, protejat de prevederile Regulamentului (UE) nr. 679/2016 și Legii 190/2018

DATE DESPRE IMOBILUL NR. 6124

Oficiul de Cadastru şi Publicitate Imobiliară NEAMT
Biroul de Cadastru şi Publicitate Imobiliară Bicaz

A. Partea I. Descrierea imobilului

TEREN Intravilan

Adresa: Loc. Huisurez, Jud. Neamt, pct. 'Asau'

Nr. Crt	Nr cadastral Nr. topografic	Suprafaţa* (mp)	Observaţii / Referinţe
A1		61	Sector cadastral:124 Teren neimprejmuit;

B. Partea II. Proprietari şi acte

Inscrieri privitoare la dreptul de proprietate şi alte drepturi reale		Referinţe
6124 / 22/02/2024		
Hotarare Judecatoreasca nr. 1156, din 01/10/2015 emis de Judecatoria Bicaz.;		
B1	Intabulare, drept de PROPRIETATE, dobandit prin Lege, cota actuala 1/1, cota initiala 1/1	A1
	1) **PÎNTEA NECULAI-VALENTIN**	

C. Partea III. SARCINI .

Inscrieri privind dezmembramintele dreptului de proprietate, drepturi reale de garanţie şi sarcini	Referinţe
NU SUNT	

Anexa Nr. 1 La Partea I

Teren

Nr cadastral	Suprafaţa (mp)*	Observaţii / Referinţe
	61	

* Suprafaţa este determinată in planul de proiecţie Stereo 70.

DETALII LINIARE IMOBIL

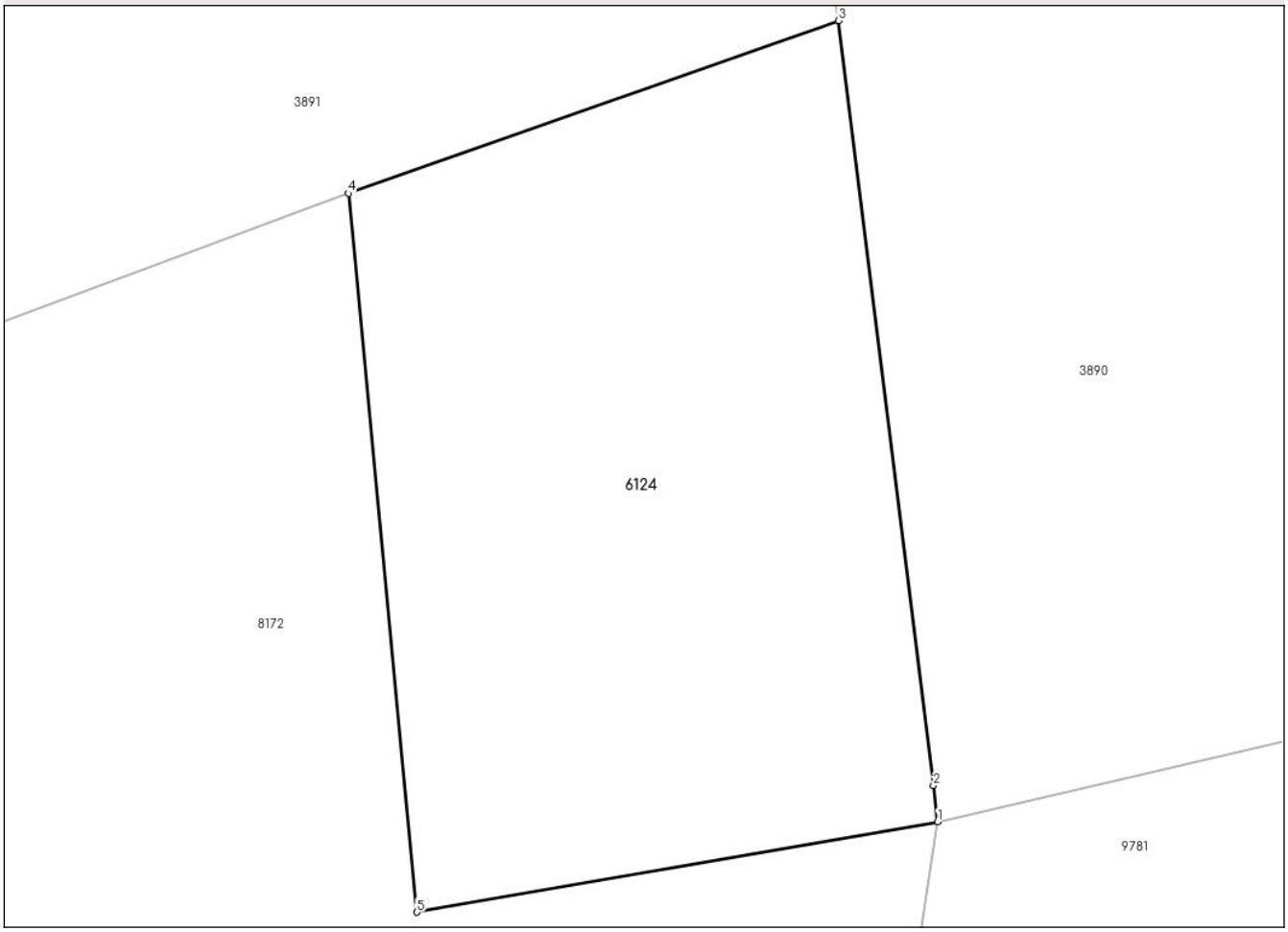

Date referitoare la teren

Crt	Categorie folosință	Intra vilan	Suprafaţa (mp)	Tarla	Parcelă	Nr. topo	Observaţii / Referinţe
1	neproductiv	DA	61	-	-	-	

Lungime Segmente
1) Valorile lungimilor segmentelor sunt obţinute din proiecţie în plan.

Punct început	X / Y	Punct sfârşit	X / Y	Lungime segment (** (m)
1	569.711,679 583.404,967	2	569.711,624 583.405,412	0.448
2	569.711,624 583.405,412	3	569.710,451 583.414,88	9.54
3	569.710,451 583.414,88	4	569.704,376 583.412,743	6.44
4	569.704,376 583.412,743	5	569.705,225 583.403,846	8.937
5	569.705,225 583.403,846	1	569.711,679 583.404,967	6.551

Document care conține date cu caracter personal, protejat de prevederile Regulamentului (UE) nr. 679/2016 și Legii 190/2018

** Lungimile segmentelor sunt determinate în planul de proiecţie Stereo 70 şi sunt rotunjite la 1 milimetru.
*** Distanţa dintre puncte este formată din segmente cumulate ce sunt mai mici decât valoarea 1 milimetru.

Document care conține date cu caracter personal, protejat de prevederile Regulamentului (UE) nr. 679/2016 și Legii 190/2018

DATE DESPRE IMOBILUL NR. 6125

Oficiul de Cadastru şi Publicitate Imobiliară NEAMT
Biroul de Cadastru şi Publicitate Imobiliară Bicaz

A. Partea I. Descrierea imobilului

TEREN Intravilan

Adresa: Loc. Huisurez, Jud. Neamt, pct. 'Asau'

Nr. Crt	Nr cadastral Nr. topografic	Suprafaţa* (mp)	Observaţii / Referinţe
A1		363	Sector cadastral:124 Teren neimprejmuit;

B. Partea II. Proprietari şi acte

Inscrieri privitoare la dreptul de proprietate şi alte drepturi reale		Referinţe
6125 / 22/02/2024		
Hotarare Judecatoreasca nr. 1156, din 01/10/2015 emis de Judecatoria Bicaz.;		
B1	Intabulare, drept de PROPRIETATE, dobandit prin Lege, cota actuala 1/1, cota initiala 1/1	A1
	1) **PÎNTEA NECULAI-VALENTIN**	

C. Partea III. SARCINI .

Inscrieri privind dezmembramintele dreptului de proprietate, drepturi reale de garanţie şi sarcini	Referinţe
NU SUNT	

Document care conține date cu caracter personal, protejat de prevederile Regulamentului (UE) nr. 679/2016 și Legii 190/2018

Anexa Nr. 1 La Partea I

Teren

Nr cadastral	Suprafaţa (mp)*	Observaţii / Referinţe
	363	

* Suprafaţa este determinată in planul de proiecţie Stereo 70.

DETALII LINIARE IMOBIL

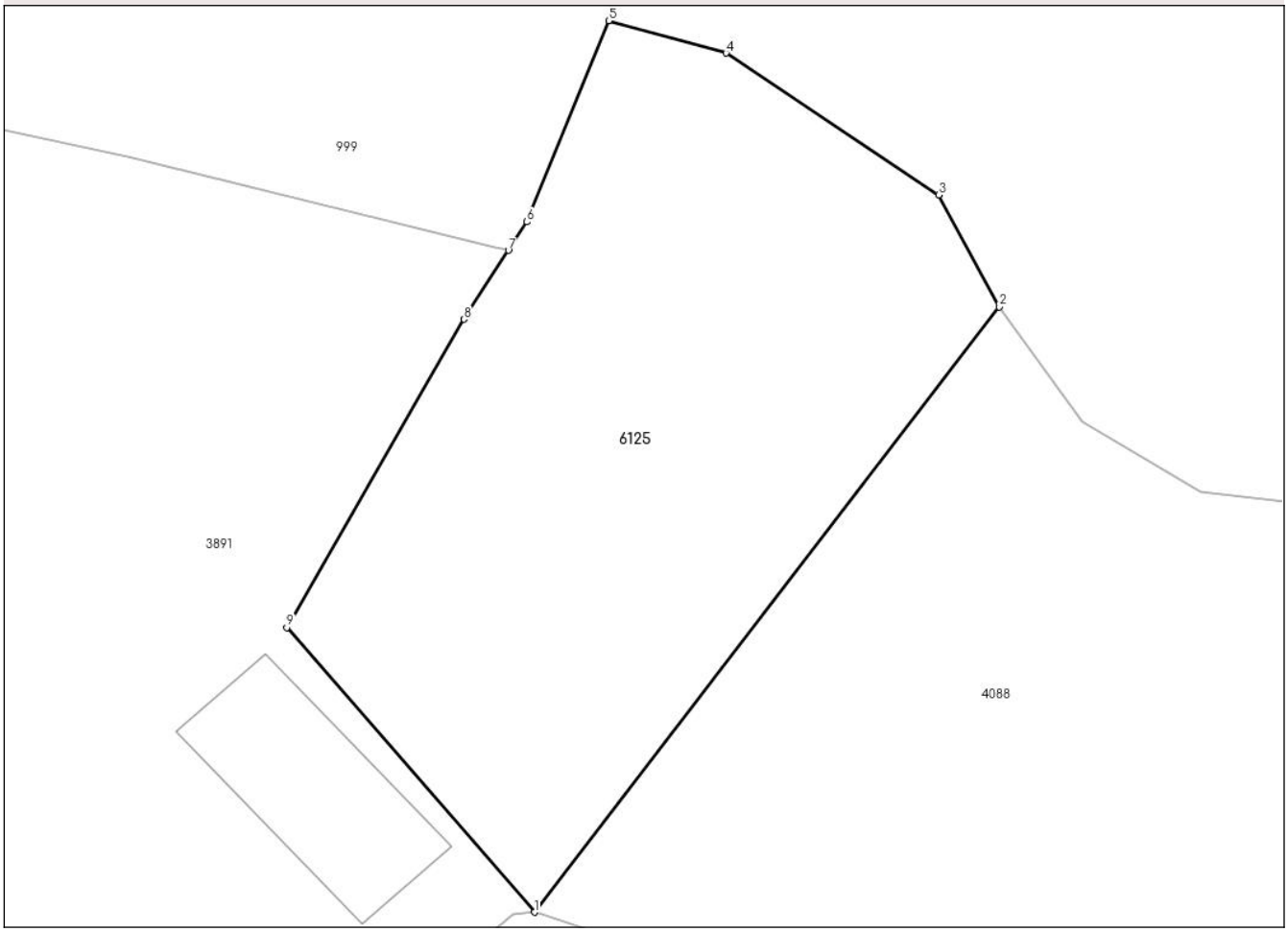

Date referitoare la teren

Crt	Categorie folosință	Intra vilan	Suprafaţa (mp)	Tarla	Parcelă	Nr. topo	Observaţii / Referinţe
1	pasune	DA	363	-	-	-	

Lungime Segmente
1) Valorile lungimilor segmentelor sunt obţinute din proiecţie în plan.

Punct început	X / Y	Punct sfârşit	X / Y	Lungime segment (** (m)
1	569.713,238 583.437,829	2	569.728,976 583.458,293	25.816
2	569.728,976 583.458,293	3	569.726,929 583.462,083	4.307
3	569.726,929 583.462,083	4	569.719,729 583.466,873	8.648
4	569.719,729 583.466,873	5	569.715,755 583.467,971	4.123
5	569.715,755 583.467,971	6	569.712,986 583.461,169	7.344

Document care conține date cu caracter personal, protejat de prevederile Regulamentului (UE) nr. 679/2016 și Legii 190/2018

Punct început	X / Y	Punct sfârşit	X / Y	Lungime segment (** (m)
6	569.712,986 583.461,169	7	569.712,364 583.460,206	1.146
7	569.712,364 583.460,206	8	569.710,858 583.457,875	2.775
8	569.710,858 583.457,875	9	569.704,861 583.447,449	12.028
9	569.704,861 583.447,449	1	569.713,238 583.437,829	12.756

** Lungimile segmentelor sunt determinate în planul de proiecţie Stereo 70 şi sunt rotunjite la 1 milimetru.
*** Distanţa dintre puncte este formată din segmente cumulate ce sunt mai mici decât valoarea 1 milimetru.

Document care conține date cu caracter personal, protejat de prevederile Regulamentului (UE) nr. 679/2016 și Legii 190/2018

DATE DESPRE IMOBILUL NR. 6144

Oficiul de Cadastru şi Publicitate Imobiliară NEAMT
Biroul de Cadastru şi Publicitate Imobiliară Bicaz

A. Partea I. Descrierea imobilului

TEREN Intravilan

Adresa: Loc. Huisurez, Jud. Neamt, pct. 'Asau'

Nr. Crt	Nr cadastral Nr. topografic	Suprafaţa* (mp)	Observaţii / Referinţe
A1		730	Sector cadastral:124 Teren neimprejmuit;

B. Partea II. Proprietari şi acte

Inscrieri privitoare la dreptul de proprietate şi alte drepturi reale		Referinţe
6144 / 22/02/2024		
Act Administrativ nr. 3154, din 22/02/2024 emis de Primaria com. Damuc;		
B1	Inscrierea posesiei, drept de PROPRIETATE, dobandit prin Lege, cota actuala 1/1, cota initiala 1/1	A1
	1) **TOPLICIANU GHEORGHE** 2) **TOPLICIANU IOANA**	

C. Partea III. SARCINI .

Inscrieri privind dezmembramintele dreptului de proprietate, drepturi reale de garanţie şi sarcini	Referinţe
NU SUNT	

Anexa Nr. 1 La Partea I

Teren

Nr cadastral	Suprafaţa (mp)*	Observaţii / Referinţe
	730	

* Suprafaţa este determinată in planul de proiecţie Stereo 70.

DETALII LINIARE IMOBIL

Date referitoare la teren

Crt	Categorie folosință	Intra vilan	Suprafaţa (mp)	Tarla	Parcelă	Nr. topo	Observaţii / Referinţe
1	arabil	DA	730	42	1421; 1423; 1424	-	

Lungime Segmente
1) Valorile lungimilor segmentelor sunt obţinute din proiecţie în plan.

Punct început	X / Y	Punct sfârşit	X / Y	Lungime segment (** (m)
1	570.105,095 583.485,698	2	570.108,421 583.485,598	3.328
2	570.108,421 583.485,598	3	570.112,996 583.488,768	5.566
3	570.112,996 583.488,768	4	570.107,084 583.505,493	17.739
4	570.107,084 583.505,493	5	570.099,065 583.530,564	26.322
5	570.099,065 583.530,564	6	570.089,639 583.560,495	31.38

Document care conține date cu caracter personal, protejat de prevederile Regulamentului (UE) nr. 679/2016 și Legii 190/2018

Punct început	X / Y	Punct sfârşit	X / Y	Lungime segment (** (m)
6	570.089,639 583.560,495	7	570.081,911 583.586,423	27.055
7	570.081,911 583.586,423	8	570.074,553 583.585,54	7.411
8	570.074,553 583.585,54	9	570.081,728 583.562,474	24.156
9	570.081,728 583.562,474	10	570.094,275 583.523,846	40.615
10	570.094,275 583.523,846	11	570.100,302 583.504,236	20.515
11	570.100,302 583.504,236	1	570.105,095 583.485,698	19.148

** Lungimile segmentelor sunt determinate în planul de proiecţie Stereo 70 şi sunt rotunjite la 1 milimetru.
*** Distanţa dintre puncte este formată din segmente cumulate ce sunt mai mici decât valoarea 1 milimetru.

Document care conține date cu caracter personal, protejat de prevederile Regulamentului (UE) nr. 679/2016 și Legii 190/2018

DATE DESPRE IMOBILUL NR. 6148

Oficiul de Cadastru şi Publicitate Imobiliară NEAMT
Biroul de Cadastru şi Publicitate Imobiliară Bicaz

A. Partea I. Descrierea imobilului

TEREN Extravilan

Adresa: Jud. Neamt, pct. 'Damuc'

Nr. Crt	Nr cadastral Nr. topografic	Suprafaţa* (mp)	Observaţii / Referinţe
A1		10.832	Sector cadastral:124 Teren neimprejmuit;

B. Partea II. Proprietari şi acte

Inscrieri privitoare la dreptul de proprietate şi alte drepturi reale		Referinţe
6148 / 22/02/2024		
Act Administrativ nr. 4070, din 17/05/2024 emis de Primaria com. Damuc;		
B1	Inscrierea posesiei, drept de PROPRIETATE, dobandit prin Lege, cota actuala 1/1, cota initiala 1/1	A1
	1) **NEIDENTIFICAT NEIDENTIFICAT**, CIF:0000000000000	
Act Normativ nr. 7, din 13/03/1996 emis de Parlamentul Romaniei ((art.13));		
B2	Se noteaza mentiunea de proprietar neidentificat	A1

C. Partea III. SARCINI .

Inscrieri privind dezmembramintele dreptului de proprietate, drepturi reale de garanţie şi sarcini	Referinţe
NU SUNT	

Document care conține date cu caracter personal, protejat de prevederile Regulamentului (UE) nr. 679/2016 și Legii 190/2018

Anexa Nr. 1 La Partea I

Teren

Nr cadastral	Suprafaţa (mp)*	Observaţii / Referinţe
	10.832	

* Suprafaţa este determinată in planul de proiecţie Stereo 70.

DETALII LINIARE IMOBIL

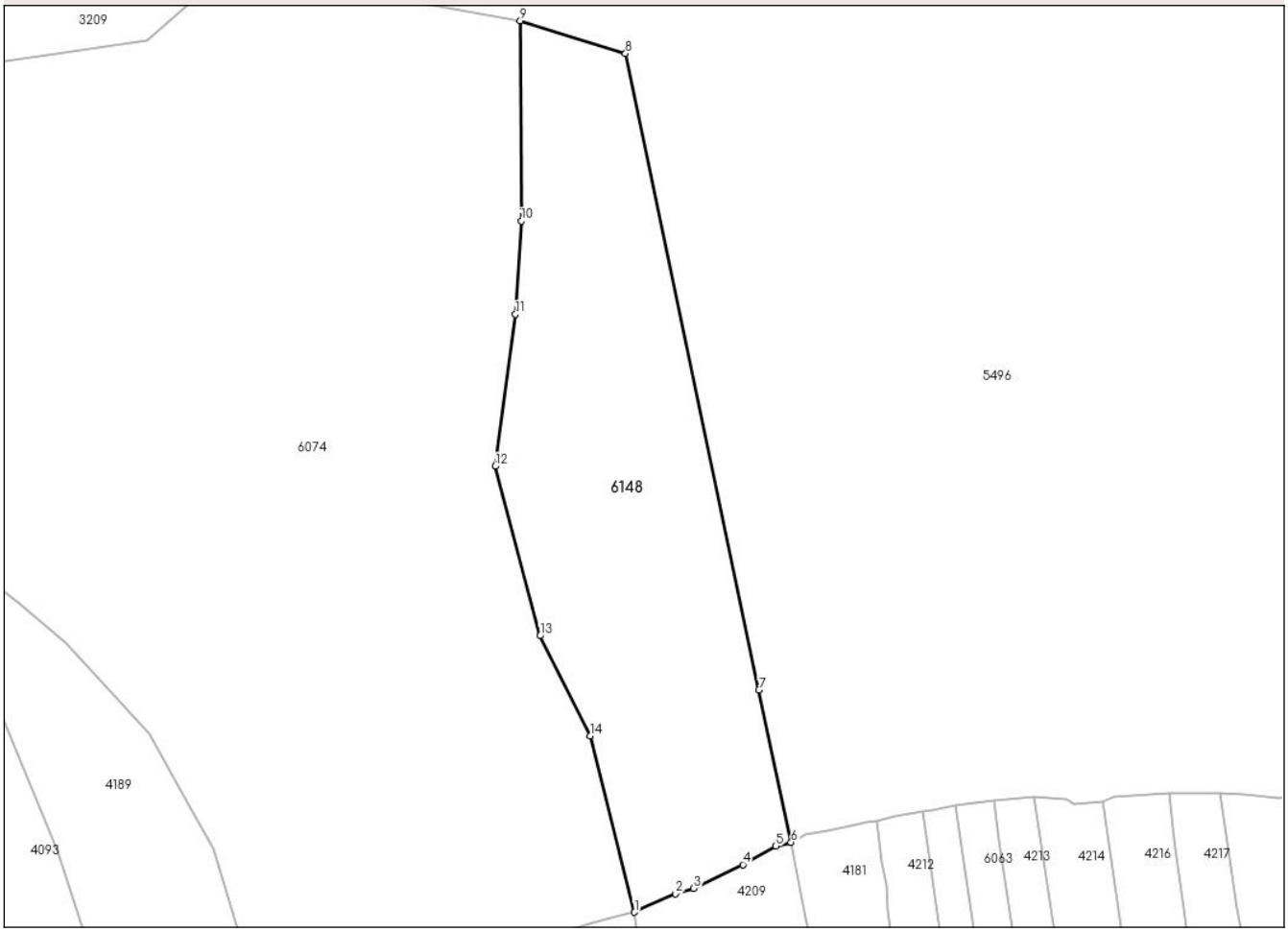

Date referitoare la teren

Crt	Categorie folosință	Intra vilan	Suprafaţa (mp)	Tarla	Parcelă	Nr. topo	Observaţii / Referinţe
1	pasune	NU	10.832	-	-	-	Pasune impadurita

Lungime Segmente
1) Valorile lungimilor segmentelor sunt obţinute din proiecţie în plan.

Punct început	X / Y	Punct sfârşit	X / Y	Lungime segment (** (m)
1	570.945,763 583.974,147	2	570.956,984 583.979,13	12.278
2	570.956,984 583.979,13	3	570.961,883 583.980,656	5.131
3	570.961,883 583.980,656	4	570.975,35 583.987,116	14.936
4	570.975,35 583.987,116	5	570.984,321 583.992,187	10.305
5	570.984,321 583.992,187	6	570.988,457 583.993,227	4.265

Document care conține date cu caracter personal, protejat de prevederile Regulamentului (UE) nr. 679/2016 și Legii 190/2018

Punct început	X / Y	Punct sfârşit	X / Y	Lungime segment (** (m)
6	570.988,457 583.993,227	7	570.979,741 584.034,735	42.413
7	570.979,741 584.034,735	8	570.943,314 584.208,203	177.251
8	570.943,314 584.208,203	9	570.914,57 584.217,146	30.103
9	570.914,57 584.217,146	10	570.914,88 584.162,496	54.651
10	570.914,88 584.162,496	11	570.913,292 584.137,098	25.448
11	570.913,292 584.137,098	12	570.907,736 584.095,667	41.802
12	570.907,736 584.095,667	13	570.919,959 584.049,475	47.782
13	570.919,959 584.049,475	14	570.933,611 584.022,172	30.526
14	570.933,611 584.022,172	1	570.945,763 583.974,147	49.539

** Lungimile segmentelor sunt determinate în planul de proiecţie Stereo 70 şi sunt rotunjite la 1 milimetru.
*** Distanţa dintre puncte este formată din segmente cumulate ce sunt mai mici decât valoarea 1 milimetru.

Document care conține date cu caracter personal, protejat de prevederile Regulamentului (UE) nr. 679/2016 și Legii 190/2018

DATE DESPRE IMOBILUL NR. 6481

Oficiul de Cadastru şi Publicitate Imobiliară NEAMT
Biroul de Cadastru şi Publicitate Imobiliară Bicaz

A. Partea I. Descrierea imobilului

TEREN Extravilan

Adresa: Jud. Neamt, pct. 'Tarina - Asau'

Nr. Crt	Nr cadastral Nr. topografic	Suprafaţa* (mp)	Observaţii / Referinţe
A1		6.980	Sector cadastral:124 Teren neimprejmuit;

B. Partea II. Proprietari şi acte

Inscrieri privitoare la dreptul de proprietate şi alte drepturi reale		Referinţe
6481 / 22/02/2024		
Act Administrativ nr. 3155, din 22/02/2024 emis de Primaria com. Damuc;		
B1	Inscrierea posesiei, drept de PROPRIETATE, dobandit prin Lege, cota actuala 1/1, cota initiala 1/1	A1
	1) **POP DĂNUŢ**	

C. Partea III. SARCINI .

Inscrieri privind dezmembramintele dreptului de proprietate, drepturi reale de garanţie şi sarcini	Referinţe
NU SUNT	

Document care conține date cu caracter personal, protejat de prevederile Regulamentului (UE) nr. 679/2016 și Legii 190/2018

Anexa Nr. 1 La Partea I

Teren

Nr cadastral	Suprafaţa (mp)*	Observaţii / Referinţe
	6.980	

* Suprafaţa este determinată in planul de proiecţie Stereo 70.

DETALII LINIARE IMOBIL

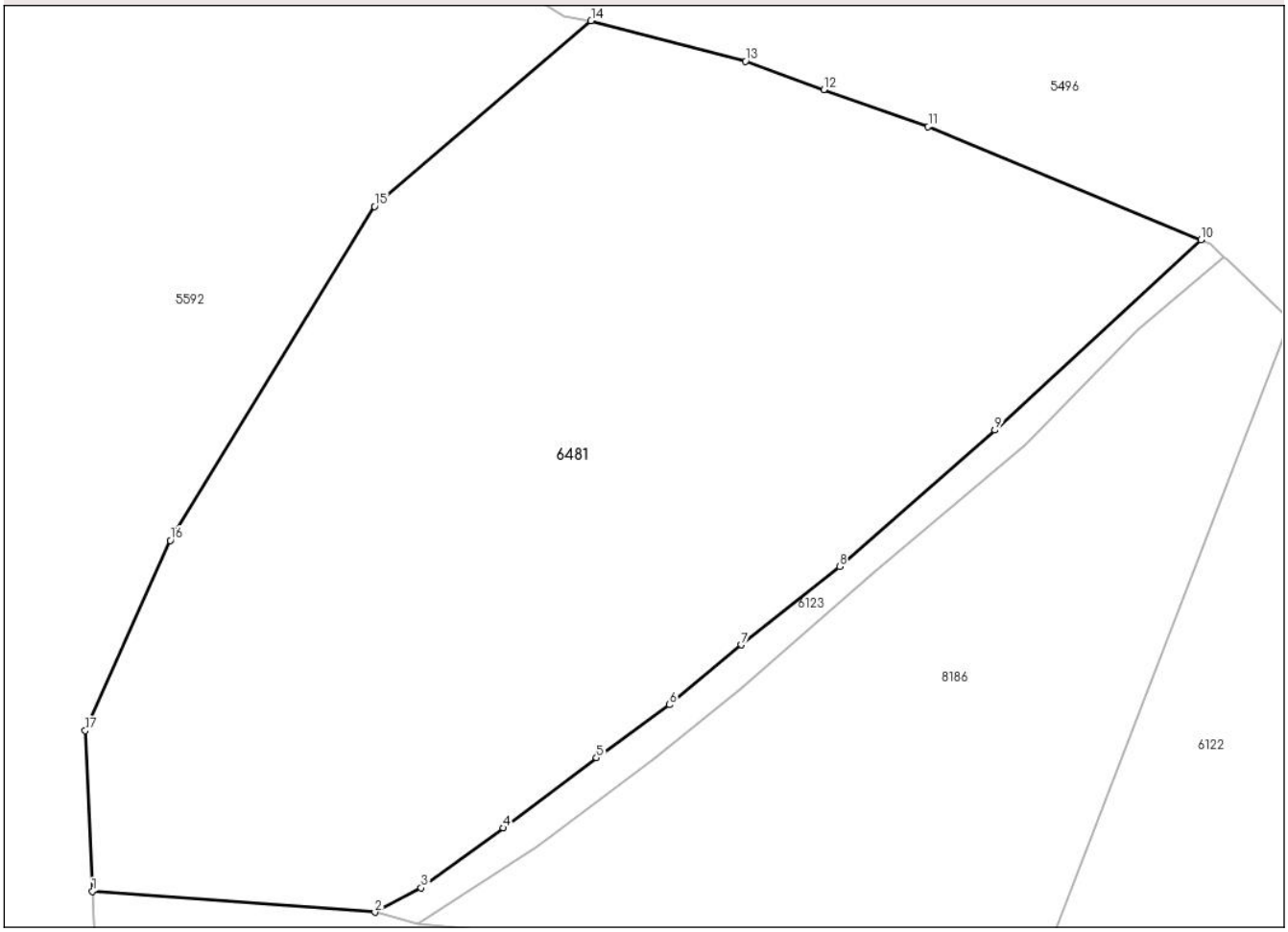

Date referitoare la teren

Crt	Categorie folosință	Intra vilan	Suprafaţa (mp)	Tarla	Parcelă	Nr. topo	Observaţii / Referinţe
1	faneata	NU	6.980	-	-	-	

Lungime Segmente
1) Valorile lungimilor segmentelor sunt obţinute din proiecţie în plan.

Punct început	X / Y	Punct sfârşit	X / Y	Lungime segment (** (m)
1	570.426,53 584.265,915	2	570.459,096 584.263,499	32.655
2	570.459,096 584.263,499	3	570.464,435 584.266,3	6.029
3	570.464,435 584.266,3	4	570.473,929 584.273,191	11.731
4	570.473,929 584.273,191	5	570.484,634 584.281,292	13.425
5	570.484,634 584.281,292	6	570.493,064 584.287,395	10.407

Document care conține date cu caracter personal, protejat de prevederile Regulamentului (UE) nr. 679/2016 și Legii 190/2018

Punct început	X / Y	Punct sfârşit	X / Y	Lungime segment (** (m)
6	570.493,064 584.287,395	7	570.501,341 584.294,279	10.766
7	570.501,341 584.294,279	8	570.512,666 584.303,299	14.478
8	570.512,666 584.303,299	9	570.530,576 584.319,011	23.825
9	570.530,576 584.319,011	10	570.554,328 584.340,94	32.327
10	570.554,328 584.340,94	11	570.522,884 584.353,949	34.029
11	570.522,884 584.353,949	12	570.510,848 584.358,23	12.775
12	570.510,848 584.358,23	13	570.501,839 584.361,482	9.578
13	570.501,839 584.361,482	14	570.484,025 584.366,155	18.417
14	570.484,025 584.366,155	15	570.459,065 584.344,77	32.868
15	570.459,065 584.344,77	16	570.435,532 584.306,298	45.099
16	570.435,532 584.306,298	17	570.425,71 584.284,403	23.997
17	570.425,71 584.284,403	1	570.426,53 584.265,915	18.506

** Lungimile segmentelor sunt determinate în planul de proiecţie Stereo 70 şi sunt rotunjite la 1 milimetru.
*** Distanţa dintre puncte este formată din segmente cumulate ce sunt mai mici decât valoarea 1 milimetru.

Document care conține date cu caracter personal, protejat de prevederile Regulamentului (UE) nr. 679/2016 și Legii 190/2018

DATE DESPRE IMOBILUL NR. 6526

Oficiul de Cadastru şi Publicitate Imobiliară NEAMT
Biroul de Cadastru şi Publicitate Imobiliară Bicaz

A. Partea I. Descrierea imobilului

TEREN Extravilan

Adresa: Jud. Neamt, pct. 'Asau'

Nr. Crt	Nr cadastral Nr. topografic	Suprafaţa* (mp)	Observaţii / Referinţe
A1		4.544	Sector cadastral:124 Teren neimprejmuit;

B. Partea II. Proprietari şi acte

Inscrieri privitoare la dreptul de proprietate şi alte drepturi reale		Referinţe
6526 / 22/02/2024		
Act Administrativ nr. 3156, din 22/02/2024 emis de Primaria com. Damuc;		
B1	Inscrierea posesiei, drept de PROPRIETATE, dobandit prin Lege, cota actuala 1/1, cota initiala 1/1	A1
	1) **SOPONARI NECULAI** 2) **SOPONARI ANA**	

C. Partea III. SARCINI .

Inscrieri privind dezmembramintele dreptului de proprietate, drepturi reale de garanţie şi sarcini	Referinţe
NU SUNT	

Anexa Nr. 1 La Partea I

Teren

Nr cadastral	Suprafaţa (mp)*	Observaţii / Referinţe
	4.544	

* Suprafaţa este determinată in planul de proiecţie Stereo 70.

DETALII LINIARE IMOBIL

Date referitoare la teren

Crt	Categorie folosință	Intra vilan	Suprafaţa (mp)	Tarla	Parcelă	Nr. topo	Observaţii / Referinţe
1	faneata	NU	4.544	-	-	-	

Lungime Segmente
1) Valorile lungimilor segmentelor sunt obţinute din proiecţie în plan.

Punct început	X / Y	Punct sfârşit	X / Y	Lungime segment (** (m)
1	570.493,854 584.059,024	2	570.510,449 584.137,183	79.901
2	570.510,449 584.137,183	3	570.503,72 584.165,238	28.851
3	570.503,72 584.165,238	4	570.498,509 584.192,001	27.266
4	570.498,509 584.192,001	5	570.502,03 584.227,973	36.144
5	570.502,03 584.227,973	6	570.475,772 584.232,699	26.68

Document care conține date cu caracter personal, protejat de prevederile Regulamentului (UE) nr. 679/2016 și Legii 190/2018

Punct început	X / Y	Punct sfârşit	X / Y	Lungime segment (** (m)
6	570.475,772 584.232,699	7	570.463,247 584.235,49	12.832
7	570.463,247 584.235,49	8	570.464,627 584.186,449	49.06
8	570.464,627 584.186,449	9	570.491,208 584.132,516	60.128
9	570.491,208 584.132,516	10	570.472,715 584.066,633	68.429
10	570.472,715 584.066,633	11	570.482,856 584.062,947	10.79
11	570.482,856 584.062,947	1	570.493,854 584.059,024	11.677

** Lungimile segmentelor sunt determinate în planul de proiecţie Stereo 70 şi sunt rotunjite la 1 milimetru.
*** Distanţa dintre puncte este formată din segmente cumulate ce sunt mai mici decât valoarea 1 milimetru.

Document care conține date cu caracter personal, protejat de prevederile Regulamentului (UE) nr. 679/2016 și Legii 190/2018

DATE DESPRE IMOBILUL NR. 7039

Oficiul de Cadastru şi Publicitate Imobiliară NEAMT
Biroul de Cadastru şi Publicitate Imobiliară Bicaz

A. Partea I. Descrierea imobilului

TEREN Intravilan

Adresa: Loc. Huisurez, Jud. Neamt, pct. 'Asau'

Nr. Crt	Nr cadastral Nr. topografic	Suprafaţa* (mp)	Observaţii / Referinţe
A1		1.571	Sector cadastral:124 Teren neimprejmuit;

B. Partea II. Proprietari şi acte

Inscrieri privitoare la dreptul de proprietate şi alte drepturi reale		Referinţe
7039 / 22/02/2024		
Act Administrativ nr. 3157, din 22/02/2024 emis de Primaria com. Damuc;		
B1	Inscrierea posesiei, drept de PROPRIETATE, dobandit prin Lege, cota actuala 1/1, cota initiala 1/1	A1
	1) **RADU IONEL** 2) **RADU MARIA**	

C. Partea III. SARCINI .

Inscrieri privind dezmembramintele dreptului de proprietate, drepturi reale de garanţie şi sarcini	Referinţe
NU SUNT	

Anexa Nr. 1 La Partea I

Teren

Nr cadastral	Suprafaţa (mp)*	Observaţii / Referinţe
	1.571	

* Suprafaţa este determinată in planul de proiecţie Stereo 70.

DETALII LINIARE IMOBIL

Date referitoare la teren

Crt	Categorie folosință	Intra vilan	Suprafaţa (mp)	Tarla	Parcelă	Nr. topo	Observaţii / Referinţe
1	arabil	DA	768	42	1408	-	
2	faneata	DA	803	42	1406; 1408	-	

Lungime Segmente

1) Valorile lungimilor segmentelor sunt obţinute din proiecţie în plan.

Punct început	X / Y	Punct sfârşit	X / Y	Lungime segment (** (m)
1	570.139,126 583.507,841	2	570.144,712 583.515,433	9.426
3	570.142,351 583.518,245	4	570.124,723 583.573,751	58.238
5	570.118,996 583.593,589	6	570.118,14 583.596,555	3.087
7	570.128,385 583.599,965	8	570.112,858 583.648,458	50.918

Punct început	X / Y	Punct sfârşit	X / Y	Lungime segment (** (m)
2	570.144,712 583.515,433	3	570.142,351 583.518,245	3.672
4	570.124,723 583.573,751	5	570.118,996 583.593,589	20.648
6	570.118,14 583.596,555	7	570.128,385 583.599,965	10.798
8	570.112,858 583.648,458	9	570.110,958 583.653,922	5.785

Document care conține date cu caracter personal, protejat de prevederile Regulamentului (UE) nr. 679/2016 și Legii 190/2018

Punct început	X / Y	Punct sfârşit	X / Y	Lungime segment (** (m)
9	570.110,958 583.653,922	10	570.103,248 583.652,314	7.876
11	570.097,696 583.650,836	12	570.101,986 583.637,177	14.317
13	570.108,86 583.626,722	14	570.110,781 583.619,079	7.881
15	570.111,394 583.612,462	16	570.110,755 583.605,672	6.82
17	570.109,158 583.598,544	18	570.110,663 583.590,701	7.986
19	570.114,914 583.576,336	20	570.126,611 583.537,191	40.855
21	570.132,897 583.517,418	22	570.135,673 583.511,696	6.36

Punct început	X / Y	Punct sfârşit	X / Y	Lungime segment (** (m)
10	570.103,248 583.652,314	11	570.097,696 583.650,836	5.745
12	570.101,986 583.637,177	13	570.108,86 583.626,722	12.512
14	570.110,781 583.619,079	15	570.111,394 583.612,462	6.645
16	570.110,755 583.605,672	17	570.109,158 583.598,544	7.305
18	570.110,663 583.590,701	19	570.114,914 583.576,336	14.981
20	570.126,611 583.537,191	21	570.132,897 583.517,418	20.748
22	570.135,673 583.511,696	1	570.139,126 583.507,841	5.175

** Lungimile segmentelor sunt determinate în planul de proiecţie Stereo 70 şi sunt rotunjite la 1 milimetru.
*** Distanţa dintre puncte este formată din segmente cumulate ce sunt mai mici decât valoarea 1 milimetru.

Document care conține date cu caracter personal, protejat de prevederile Regulamentului (UE) nr. 679/2016 și Legii 190/2018

DATE DESPRE IMOBILUL NR. 7040

Oficiul de Cadastru şi Publicitate Imobiliară NEAMT
Biroul de Cadastru şi Publicitate Imobiliară Bicaz

A. Partea I. Descrierea imobilului

TEREN Extravilan

Adresa: Jud. Neamt, pct. 'Asau'

Nr. Crt	Nr cadastral Nr. topografic	Suprafaţa* (mp)	Observaţii / Referinţe
A1		6.790	Sector cadastral:124 Teren neimprejmuit;

B. Partea II. Proprietari şi acte

Inscrieri privitoare la dreptul de proprietate şi alte drepturi reale		Referinţe
7040 / 22/02/2024		
Act Administrativ nr. 3158, din 22/02/2024 emis de Primaria com. Damuc;		
B1	Inscrierea posesiei, drept de PROPRIETATE, dobandit prin Lege, cota actuala 1/1, cota initiala 1/1	A1
	1) **RADU IONEL** 2) **RADU MARIA**	

C. Partea III. SARCINI .

Inscrieri privind dezmembramintele dreptului de proprietate, drepturi reale de garanţie şi sarcini	Referinţe
NU SUNT	

Anexa Nr. 1 La Partea I

Teren

Nr cadastral	Suprafaţa (mp)*	Observaţii / Referinţe
	6.790	

* Suprafaţa este determinată in planul de proiecţie Stereo 70.

DETALII LINIARE IMOBIL

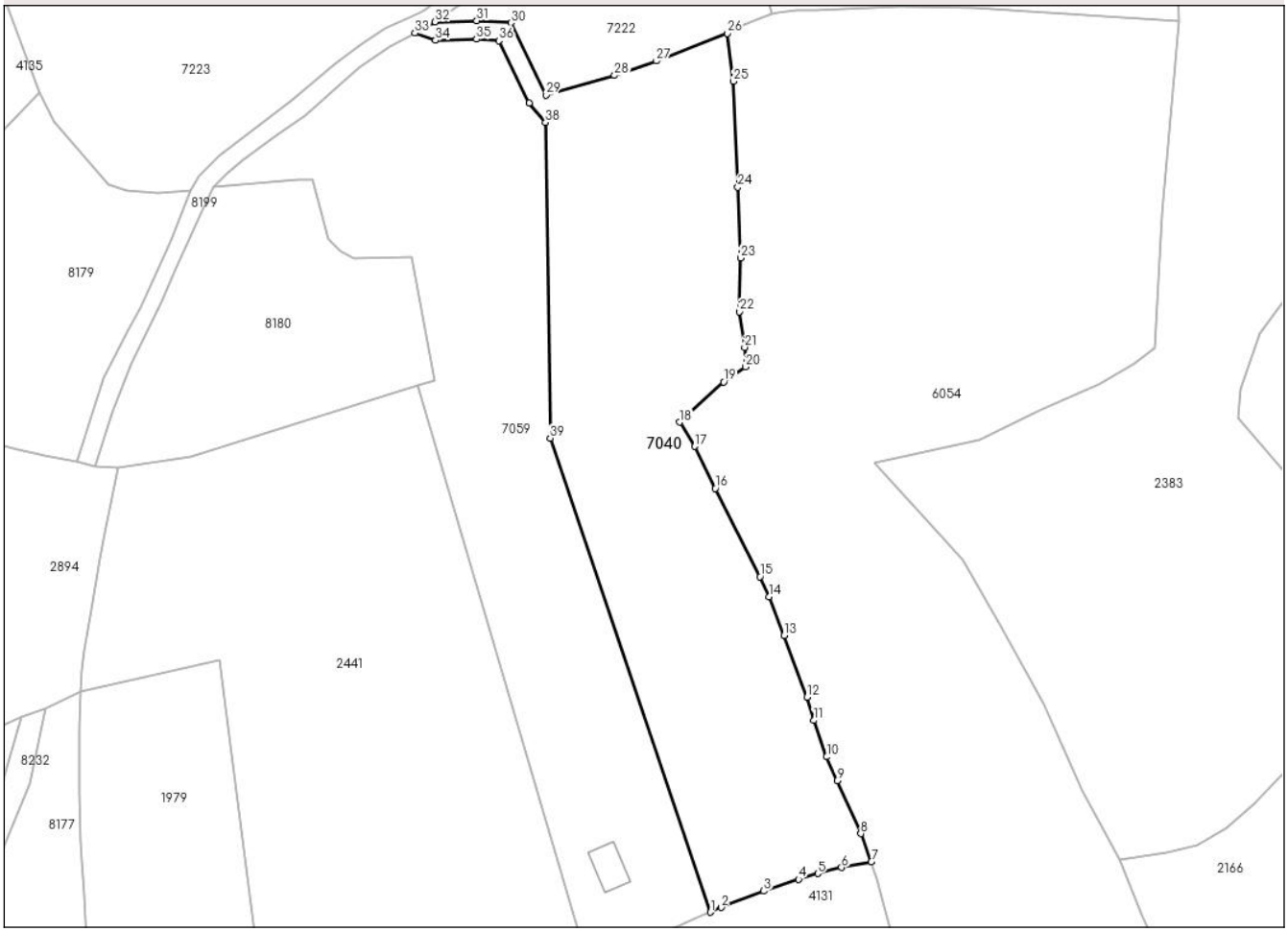

Date referitoare la teren

Crt	Categorie folosință	Intra vilan	Suprafaţa (mp)	Tarla	Parcelă	Nr. topo	Observaţii / Referinţe
1	faneata	NU	6.790	-	-	-	

Lungime Segmente

1) Valorile lungimilor segmentelor sunt obţinute din proiecţie în plan.

Punct început	X / Y	Punct sfârşit	X / Y	Lungime segment (** (m)
1	570.073,462 583.687,815	2	570.075,797 583.688,836	2.548
3	570.085,045 583.692,394	4	570.092,514 583.694,929	7.887
5	570.096,687 583.696,152	6	570.101,857 583.697,475	5.337
7	570.108,27 583.698,688	8	570.105,997 583.704,785	6.507
9	570.100,877 583.716,257	10	570.098,621 583.721,402	5.618

Punct început	X / Y	Punct sfârşit	X / Y	Lungime segment (** (m)
2	570.075,797 583.688,836	3	570.085,045 583.692,394	9.909
4	570.092,514 583.694,929	5	570.096,687 583.696,152	4.349
6	570.101,857 583.697,475	7	570.108,27 583.698,688	6.527
8	570.105,997 583.704,785	9	570.100,877 583.716,257	12.563
10	570.098,621 583.721,402	11	570.095,841 583.729,266	8.341

Document care conține date cu caracter personal, protejat de prevederile Regulamentului (UE) nr. 679/2016 și Legii 190/2018

Punct început	X / Y	Punct sfârşit	X / Y	Lungime segment (** (m)
11	570.095,841 583.729,266	12	570.094,41 583.734,314	5.247
13	570.089,444 583.747,657	14	570.086,126 583.755,991	8.97
15	570.084,171 583.760,357	16	570.074,553 583.779,437	21.367
17	570.070,086 583.788,506	18	570.066,812 583.793,745	6.178
19	570.076,331 583.802,456	20	570.081,085 583.805,7	5.755
21	570.080,869 583.809,951	22	570.079,741 583.817,64	7.771
23	570.080,016 583.829,276	24	570.079,385 583.844,538	15.275
25	570.078,438 583.867,432	26	570.077,133 583.877,799	10.449
27	570.061,771 583.871,841	28	570.052,718 583.868,737	9.57
29	570.037,846 583.864,507	30	570.030,278 583.880,102	17.334
31	570.022,91 583.880,559	32	570.013,87 583.880,329	9.043
33	570.009,514 583.877,891	34	570.013,972 583.876,33	4.723
35	570.022,837 583.876,556	36	570.027,699 583.876,254	4.871
37	570.034,247 583.862,761	38	570.037,79 583.858,553	5.501
39	570.038,775 583.790,281	1	570.073,462 583.687,815	108.178

Punct început	X / Y	Punct sfârşit	X / Y	Lungime segment (** (m)
12	570.094,41 583.734,314	13	570.089,444 583.747,657	14.237
14	570.086,126 583.755,991	15	570.084,171 583.760,357	4.784
16	570.074,553 583.779,437	17	570.070,086 583.788,506	10.109
18	570.066,812 583.793,745	19	570.076,331 583.802,456	12.903
20	570.081,085 583.805,7	21	570.080,869 583.809,951	4.256
22	570.079,741 583.817,64	23	570.080,016 583.829,276	11.639
24	570.079,385 583.844,538	25	570.078,438 583.867,432	22.914
26	570.077,133 583.877,799	27	570.061,771 583.871,841	16.477
28	570.052,718 583.868,737	29	570.037,846 583.864,507	15.462
30	570.030,278 583.880,102	31	570.022,91 583.880,559	7.382
32	570.013,87 583.880,329	33	570.009,514 583.877,891	4.992
34	570.013,972 583.876,33	35	570.022,837 583.876,556	8.868
36	570.027,699 583.876,254	37	570.034,247 583.862,761	14.998
38	570.037,79 583.858,553	39	570.038,775 583.790,281	68.279

** Lungimile segmentelor sunt determinate în planul de proiecţie Stereo 70 şi sunt rotunjite la 1 milimetru.
*** Distanţa dintre puncte este formată din segmente cumulate ce sunt mai mici decât valoarea 1 milimetru.

Document care conține date cu caracter personal, protejat de prevederile Regulamentului (UE) nr. 679/2016 și Legii 190/2018

DATE DESPRE IMOBILUL NR. 7059

Oficiul de Cadastru şi Publicitate Imobiliară NEAMT
Biroul de Cadastru şi Publicitate Imobiliară Bicaz

A. Partea I. Descrierea imobilului

TEREN Extravilan

Adresa: Jud. Neamt, pct. 'Asau'

Nr. Crt	Nr cadastral Nr. topografic	Suprafaţa* (mp)	Observaţii / Referinţe
A1		6.788	Sector cadastral:124 Teren neimprejmuit;

Construcţii

Crt	Nr cadastral Nr. topografic	Adresa	Observaţii / Referinţe
A1.1		Jud. Neamt	Nr. niveluri:1; S. construita la sol:57 mp;

B. Partea II. Proprietari şi acte

Inscrieri privitoare la dreptul de proprietate şi alte drepturi reale		Referinţe
7059 / 22/02/2024		
Act Administrativ nr. 3159, din 22/02/2024 emis de Primaria com. Damuc;		
B1	Inscrierea posesiei, drept de PROPRIETATE, dobandit prin Lege, cota actuala 1/1, cota initiala 1/1	A1
	1) **BUCUR NICOLAE** 2) **BUCUR ELENA**	
Act Administrativ nr. 4070, din 17/05/2024 emis de Primaria com. Damuc;		
B2	Intabulare, drept de PROPRIETATE, dobandit prin Lege, cota actuala 1/1, cota initiala 1/1	A1.1
	1) **BUCUR NICOLAE** 2) **BUCUR ELENA**	

C. Partea III. SARCINI .

Inscrieri privind dezmembramintele dreptului de proprietate, drepturi reale de garanţie şi sarcini	Referinţe
NU SUNT	

Document care conține date cu caracter personal, protejat de prevederile Regulamentului (UE) nr. 679/2016 și Legii 190/2018

Anexa Nr. 1 La Partea I

Teren

Nr cadastral	Suprafaţa (mp)*	Observaţii / Referinţe
	6.788	

* Suprafaţa este determinată in planul de proiecţie Stereo 70.

DETALII LINIARE IMOBIL

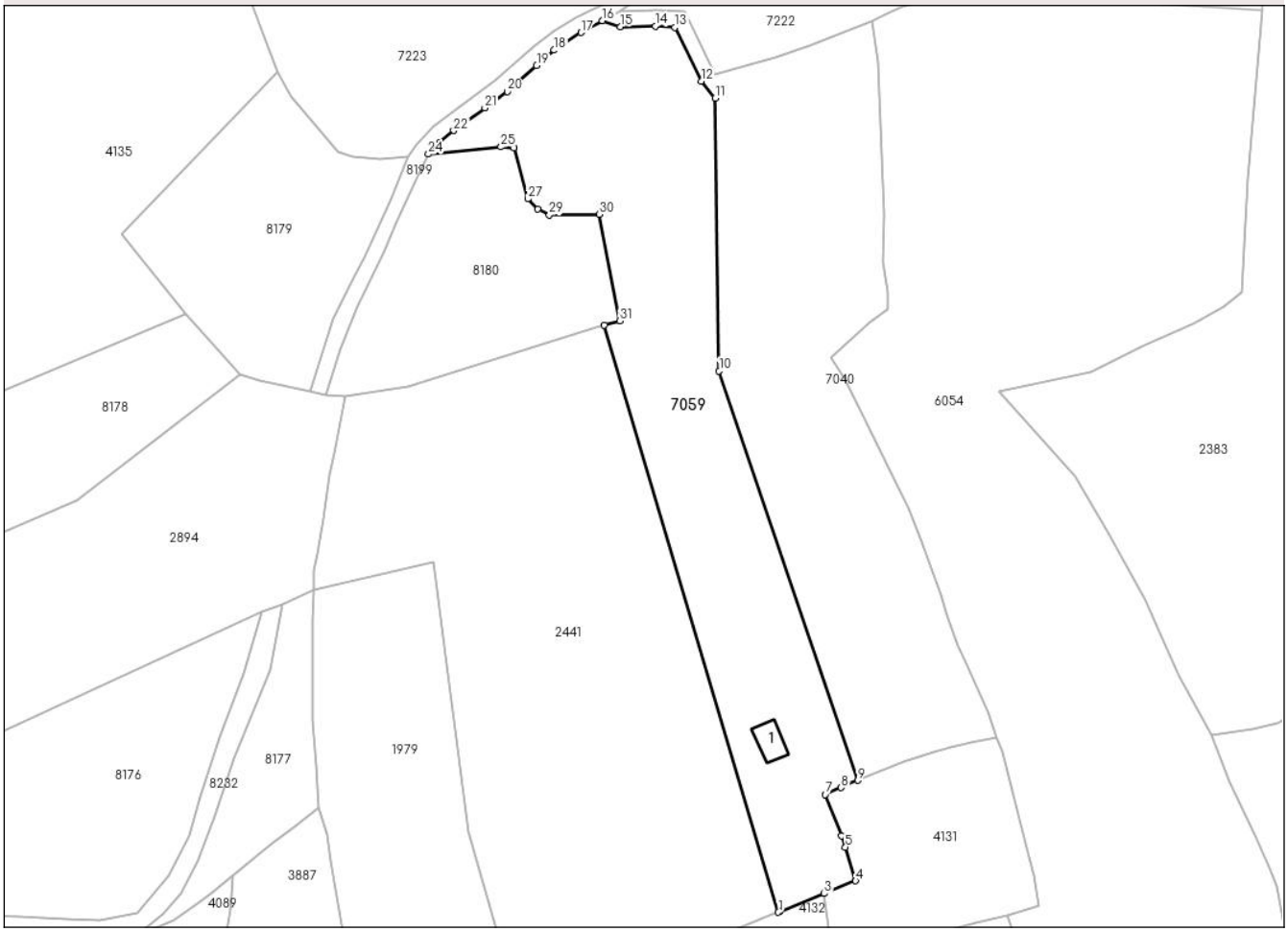

Date referitoare la teren

Crt	Categorie folosință	Intra vilan	Suprafaţa (mp)	Tarla	Parcelă	Nr. topo	Observaţii / Referinţe
1	faneata	NU	6.788	-	-	-	

Date referitoare la construcţii

Crt	Număr	Destinaţie construcţie	Supraf. (mp)	Situaţie juridică	Observaţii / Referinţe
A1.1		constructii anexa	57	Cu acte	Nr. niveluri:1; S. construita la sol:57 mp;

Lungime Segmente

1) Valorile lungimilor segmentelor sunt obţinute din proiecţie în plan.

Punct început	X / Y	Punct sfârşit	X / Y	Lungime segment (** (m)
1	570.053,61 583.654,834	2	570.054,062 583.655,017	0.488
3	570.065,097 583.659,494	4	570.072,965 583.662,686	8.491
5	570.070,41 583.671,117	6	570.069,391 583.673,931	2.993
7	570.065,349 583.684,268	8	570.069,334 583.686,01	4.349

Punct început	X / Y	Punct sfârşit	X / Y	Lungime segment (** (m)
2	570.054,062 583.655,017	3	570.065,097 583.659,494	11.909
4	570.072,965 583.662,686	5	570.070,41 583.671,117	8.81
6	570.069,391 583.673,931	7	570.065,349 583.684,268	11.099
8	570.069,334 583.686,01	9	570.073,462 583.687,815	4.505

Document care conține date cu caracter personal, protejat de prevederile Regulamentului (UE) nr. 679/2016 și Legii 190/2018

Punct început	X / Y	Punct sfârşit	X / Y	Lungime segment (** (m)
9	570.073,462 583.687,815	10	570.038,775 583.790,281	108.178
11	570.037,79 583.858,553	12	570.034,247 583.862,761	5.501
13	570.027,699 583.876,254	14	570.022,837 583.876,556	4.871
15	570.013,972 583.876,33	16	570.009,514 583.877,891	4.723
17	570.004,194 583.874,913	18	569.997,452 583.870,531	8.041
19	569.993,065 583.866,676	20	569.985,76 583.860,151	9.795
21	569.980,088 583.856,067	22	569.972,286 583.850,421	9.631
23	569.968,807 583.847,407	24	569.965,971 583.844,527	4.042
25	569.984,145 583.846,298	26	569.987,347 583.846,121	3.207
27	569.990,816 583.833,304	28	569.993,357 583.830,707	3.633
29	569.996,254 583.829,241	30	570.008,747 583.829,443	12.495
31	570.013,822 583.802,842	32	570.010,015 583.801,66	3.986

Punct început	X / Y	Punct sfârşit	X / Y	Lungime segment (** (m)
10	570.038,775 583.790,281	11	570.037,79 583.858,553	68.279
12	570.034,247 583.862,761	13	570.027,699 583.876,254	14.998
14	570.022,837 583.876,556	15	570.013,972 583.876,33	8.868
16	570.009,514 583.877,891	17	570.004,194 583.874,913	6.097
18	569.997,452 583.870,531	19	569.993,065 583.866,676	5.84
20	569.985,76 583.860,151	21	569.980,088 583.856,067	6.989
22	569.972,286 583.850,421	23	569.968,807 583.847,407	4.603
24	569.965,971 583.844,527	25	569.984,145 583.846,298	18.26
26	569.987,347 583.846,121	27	569.990,816 583.833,304	13.278
28	569.993,357 583.830,707	29	569.996,254 583.829,241	3.247
30	570.008,747 583.829,443	31	570.013,822 583.802,842	27.081
32	570.010,015 583.801,66	1	570.053,61 583.654,834	153.161

** Lungimile segmentelor sunt determinate în planul de proiecţie Stereo 70 şi sunt rotunjite la 1 milimetru.
*** Distanţa dintre puncte este formată din segmente cumulate ce sunt mai mici decât valoarea 1 milimetru.

Document care conține date cu caracter personal, protejat de prevederile Regulamentului (UE) nr. 679/2016 și Legii 190/2018

DATE DESPRE IMOBILUL NR. 7068

Oficiul de Cadastru şi Publicitate Imobiliară NEAMT
Biroul de Cadastru şi Publicitate Imobiliară Bicaz

A. Partea I. Descrierea imobilului

TEREN Extravilan

Adresa: Jud. Neamt, pct. 'Asau'

Nr. Crt	Nr cadastral Nr. topografic	Suprafaţa* (mp)	Observaţii / Referinţe
A1		6.028	Sector cadastral:124 Teren neimprejmuit;

B. Partea II. Proprietari şi acte

Inscrieri privitoare la dreptul de proprietate şi alte drepturi reale		Referinţe
7068 / 22/02/2024		
Act Administrativ nr. 3160, din 22/02/2024 emis de Primaria com. Damuc;		
B1	Inscrierea posesiei, drept de PROPRIETATE, dobandit prin Lege, cota actuala 1/1, cota initiala 1/1	A1
	1) **SCURTU IONEL**	

C. Partea III. SARCINI .

Inscrieri privind dezmembramintele dreptului de proprietate, drepturi reale de garanţie şi sarcini	Referinţe
NU SUNT	

Document care conține date cu caracter personal, protejat de prevederile Regulamentului (UE) nr. 679/2016 și Legii 190/2018

Anexa Nr. 1 La Partea I

Teren

Nr cadastral	Suprafaţa (mp)*	Observaţii / Referinţe
	6.028	

* Suprafaţa este determinată in planul de proiecţie Stereo 70.

DETALII LINIARE IMOBIL

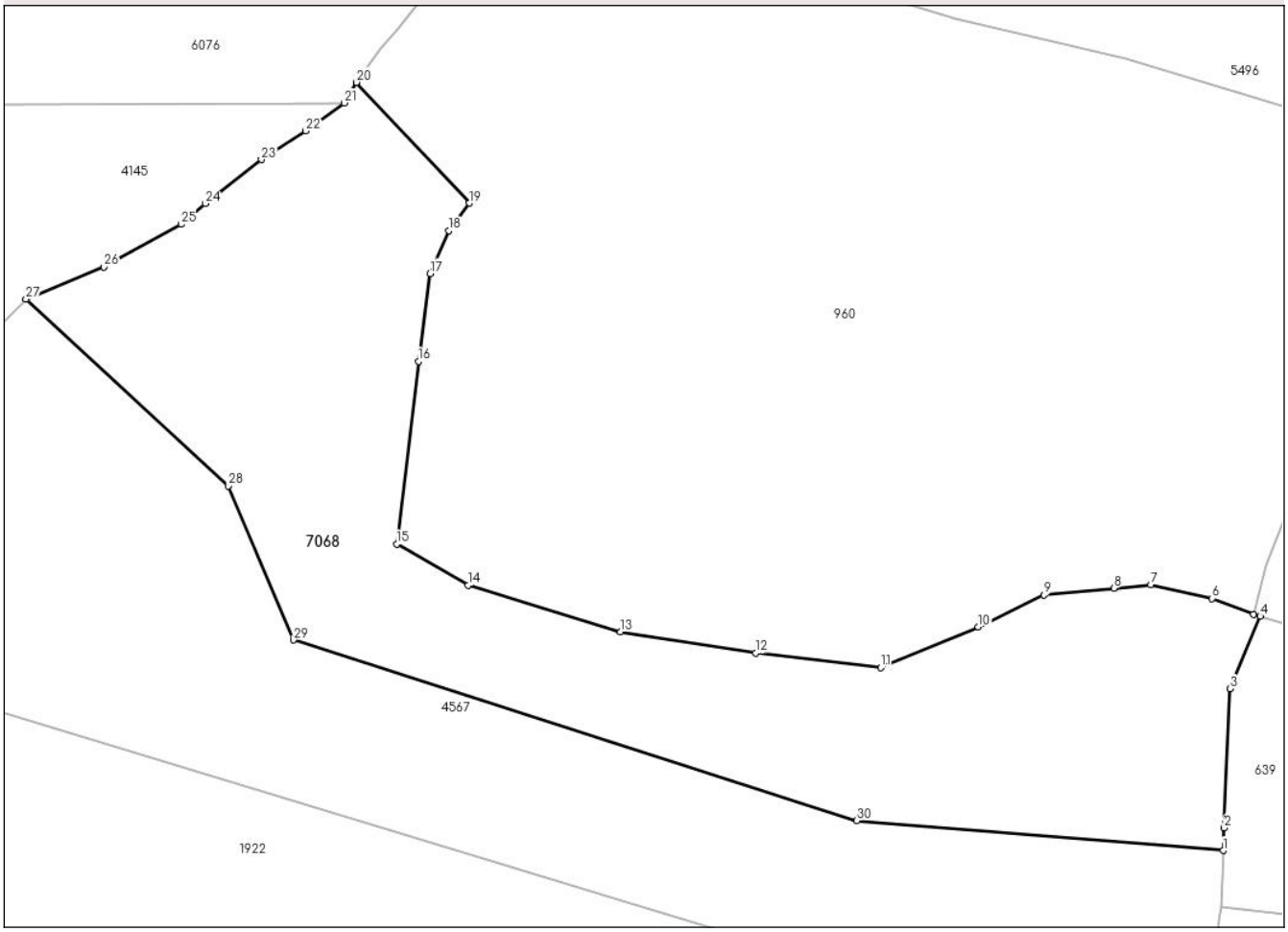

Date referitoare la teren

Crt	Categorie folosință	Intra vilan	Suprafaţa (mp)	Tarla	Parcelă	Nr. topo	Observaţii / Referinţe
1	pasune	NU	6.028	-	-	-	

Lungime Segmente

1) Valorile lungimilor segmentelor sunt obţinute din proiecţie în plan.

Punct început	X / Y	Punct sfârşit	X / Y	Lungime segment (** (m)
1	570.014,175 584.350,007	2	570.014,313 584.353,464	3.46
3	570.015,158 584.374,536	4	570.019,778 584.385,512	11.909
5	570.018,77 584.385,827	6	570.012,482 584.388,202	6.722
7	570.003,167 584.390,29	8	569.997,566 584.389,756	5.626
9	569.986,962 584.388,746	10	569.977,041 584.383,896	11.043

Punct început	X / Y	Punct sfârşit	X / Y	Lungime segment (** (m)
2	570.014,313 584.353,464	3	570.015,158 584.374,536	21.089
4	570.019,778 584.385,512	5	570.018,77 584.385,827	1.056
6	570.012,482 584.388,202	7	570.003,167 584.390,29	9.546
8	569.997,566 584.389,756	9	569.986,962 584.388,746	10.652
10	569.977,041 584.383,896	11	569.962,269 584.377,723	16.01

Document care conține date cu caracter personal, protejat de prevederile Regulamentului (UE) nr. 679/2016 și Legii 190/2018

Punct început	X / Y	Punct sfârşit	X / Y	Lungime segment (** (m)
11	569.962,269 584.377,723	12	569.943,309 584.379,927	19.088
13	569.922,804 584.383,124	14	569.899,655 584.390,179	24.2
15	569.888,852 584.396,463	16	569.892,159 584.424,132	27.866
17	569.893,922 584.437,416	18	569.896,734 584.443,92	7.086
19	569.899,848 584.448,081	20	569.882,776 584.466,378	25.025
21	569.880,874 584.463,248	22	569.875,065 584.458,994	7.2
23	569.868,339 584.454,663	24	569.859,8 584.448,002	10.83
25	569.856,183 584.444,867	26	569.844,459 584.438,408	13.385
27	569.832,63 584.433,519	28	569.863,348 584.405,257	41.741
29	569.873,183 584.381,897	30	569.958,63 584.354,542	89.719

Punct început	X / Y	Punct sfârşit	X / Y	Lungime segment (** (m)
12	569.943,309 584.379,927	13	569.922,804 584.383,124	20.753
14	569.899,655 584.390,179	15	569.888,852 584.396,463	12.498
16	569.892,159 584.424,132	17	569.893,922 584.437,416	13.4
18	569.896,734 584.443,92	19	569.899,848 584.448,081	5.197
20	569.882,776 584.466,378	21	569.880,874 584.463,248	3.663
22	569.875,065 584.458,994	23	569.868,339 584.454,663	8.0
24	569.859,8 584.448,002	25	569.856,183 584.444,867	4.787
26	569.844,459 584.438,408	27	569.832,63 584.433,519	12.8
28	569.863,348 584.405,257	29	569.873,183 584.381,897	25.346
30	569.958,63 584.354,542	1	570.014,175 584.350,007	55.73

** Lungimile segmentelor sunt determinate în planul de proiecţie Stereo 70 şi sunt rotunjite la 1 milimetru.
*** Distanţa dintre puncte este formată din segmente cumulate ce sunt mai mici decât valoarea 1 milimetru.

Document care conține date cu caracter personal, protejat de prevederile Regulamentului (UE) nr. 679/2016 și Legii 190/2018

DATE DESPRE IMOBILUL NR. 7163

Oficiul de Cadastru şi Publicitate Imobiliară NEAMT
Biroul de Cadastru şi Publicitate Imobiliară Bicaz

A. Partea I. Descrierea imobilului

TEREN Extravilan

Adresa: Jud. Neamt, pct. 'Tarina - Asau'

Nr. Crt	Nr cadastral Nr. topografic	Suprafaţa* (mp)	Observaţii / Referinţe
A1		5.354	Sector cadastral:124 Teren neimprejmuit;

B. Partea II. Proprietari şi acte

Inscrieri privitoare la dreptul de proprietate şi alte drepturi reale		Referinţe
7163 / 22/02/2024		
Act Administrativ nr. 3161, din 22/02/2024 emis de Primaria com. Damuc;		
B1	Inscrierea posesiei, drept de PROPRIETATE, dobandit prin Lege, cota actuala 1/1, cota initiala 1/1	A1
	1) **PÎNTEA VIORICA** 2) **PÎNTEA VIOREL** 3) **NEGRU NICULINA**	

C. Partea III. SARCINI .

Inscrieri privind dezmembramintele dreptului de proprietate, drepturi reale de garanţie şi sarcini	Referinţe
NU SUNT	

Document care conține date cu caracter personal, protejat de prevederile Regulamentului (UE) nr. 679/2016 și Legii 190/2018

Anexa Nr. 1 La Partea I

Teren

Nr cadastral	Suprafaţa (mp)*	Observaţii / Referinţe
	5.354	

* Suprafaţa este determinată in planul de proiecţie Stereo 70.

DETALII LINIARE IMOBIL

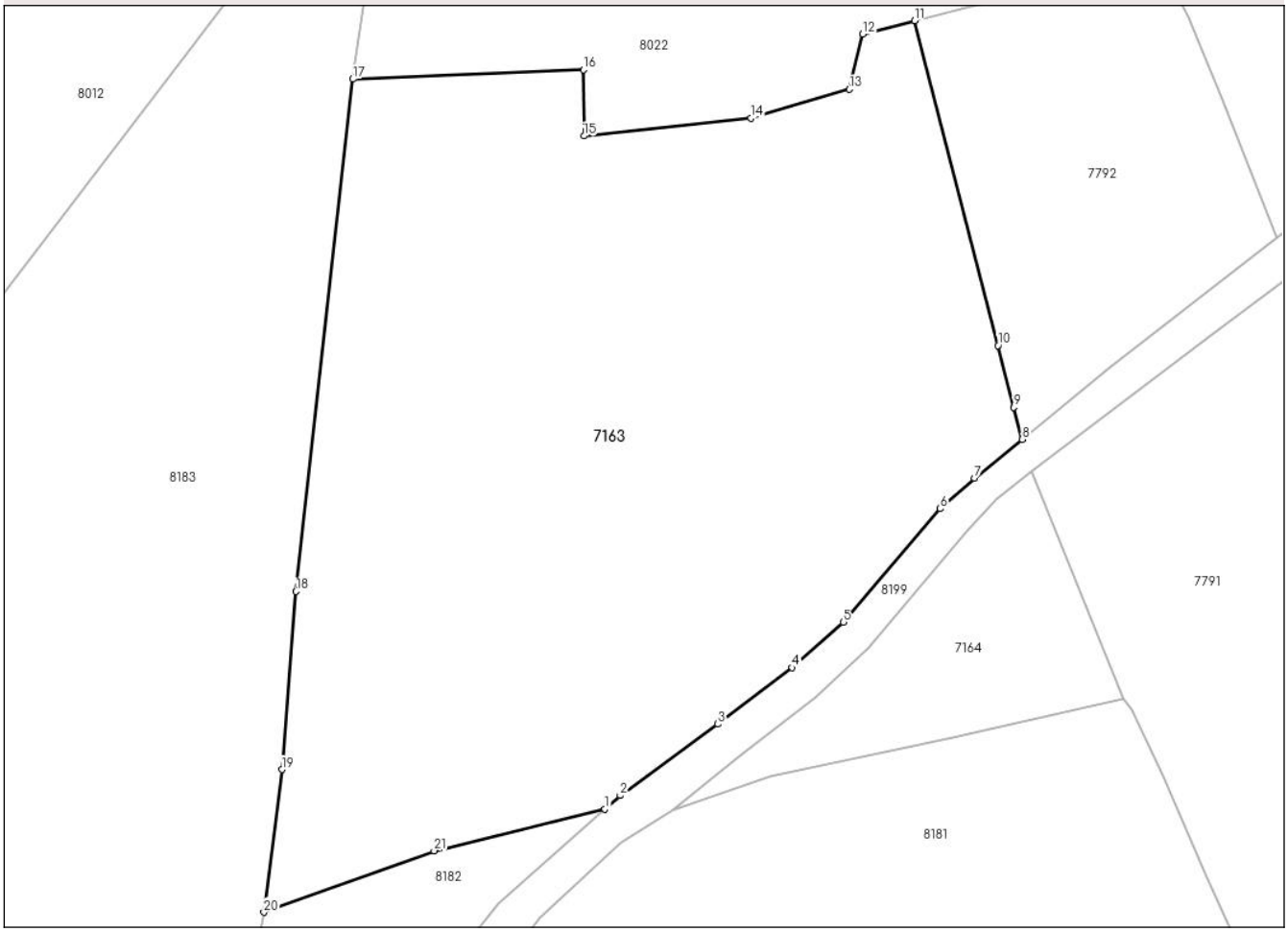

Date referitoare la teren

Crt	Categorie folosință	Intra vilan	Suprafaţa (mp)	Tarla	Parcelă	Nr. topo	Observaţii / Referinţe
1	pasune	NU	5.354	-	-	-	

Lungime Segmente

1) Valorile lungimilor segmentelor sunt obţinute din proiecţie în plan.

Punct început	X / Y	Punct sfârşit	X / Y	Lungime segment (** (m)
1	570.099,145 584.009,942	2	570.100,85 584.011,421	2.257
3	570.111,659 584.019,336	4	570.119,892 584.025,565	10.324
5	570.125,579 584.030,584	6	570.136,298 584.043,147	16.514
7	570.140,091 584.046,531	8	570.145,366 584.050,828	6.804
9	570.144,439 584.054,378	10	570.142,686 584.061,207	7.05

Punct început	X / Y	Punct sfârşit	X / Y	Lungime segment (** (m)
2	570.100,85 584.011,421	3	570.111,659 584.019,336	13.397
4	570.119,892 584.025,565	5	570.125,579 584.030,584	7.585
6	570.136,298 584.043,147	7	570.140,091 584.046,531	5.083
8	570.145,366 584.050,828	9	570.144,439 584.054,378	3.669
10	570.142,686 584.061,207	11	570.133,464 584.097,135	37.093

Document care conține date cu caracter personal, protejat de prevederile Regulamentului (UE) nr. 679/2016 și Legii 190/2018

Punct început	X / Y	Punct sfârşit	X / Y	Lungime segment (** (m)
11	570.133,464 584.097,135	12	570.127,7 584.095,638	5.955
13	570.126,204 584.089,549	14	570.115,34 584.086,37	11.32
15	570.096,845 584.084,392	16	570.096,773 584.091,712	7.32
17	570.071,244 584.090,674	18	570.064,962 584.034,006	57.015
19	570.063,396 584.014,296	20	570.061,403 583.998,518	15.903
21	570.080,237 584.005,313	1	570.099,145 584.009,942	19.466

Punct început	X / Y	Punct sfârşit	X / Y	Lungime segment (** (m)
12	570.127,7 584.095,638	13	570.126,204 584.089,549	6.27
14	570.115,34 584.086,37	15	570.096,845 584.084,392	18.6
16	570.096,773 584.091,712	17	570.071,244 584.090,674	25.55
18	570.064,962 584.034,006	19	570.063,396 584.014,296	19.772
20	570.061,403 583.998,518	21	570.080,237 584.005,313	20.022

** Lungimile segmentelor sunt determinate în planul de proiecţie Stereo 70 şi sunt rotunjite la 1 milimetru.
*** Distanţa dintre puncte este formată din segmente cumulate ce sunt mai mici decât valoarea 1 milimetru.

Document care conține date cu caracter personal, protejat de prevederile Regulamentului (UE) nr. 679/2016 și Legii 190/2018

DATE DESPRE IMOBILUL NR. 7164

Oficiul de Cadastru şi Publicitate Imobiliară NEAMT
Biroul de Cadastru şi Publicitate Imobiliară Bicaz

A. Partea I. Descrierea imobilului

TEREN Extravilan

Adresa: Jud. Neamt, pct. 'Tarina - Asau'

Nr. Crt	Nr cadastral Nr. topografic	Suprafaţa* (mp)	Observaţii / Referinţe
A1		622	Sector cadastral:124 Teren neimprejmuit;

B. Partea II. Proprietari şi acte

Inscrieri privitoare la dreptul de proprietate şi alte drepturi reale		Referinţe
7164 / 22/02/2024		
Act Administrativ nr. 3162, din 22/02/2024 emis de Primaria com. Damuc;		
B1	Inscrierea posesiei, drept de PROPRIETATE, dobandit prin Lege, cota actuala 1/1, cota initiala 1/1	A1
	1) **PÎNTEA VIORICA** 2) **PÎNTEA VIOREL** 3) **NEGRU NICULINA**	

C. Partea III. SARCINI .

Inscrieri privind dezmembramintele dreptului de proprietate, drepturi reale de garanţie şi sarcini	Referinţe
NU SUNT	

Document care conține date cu caracter personal, protejat de prevederile Regulamentului (UE) nr. 679/2016 și Legii 190/2018

Anexa Nr. 1 La Partea I

Teren

Nr cadastral	Suprafaţa (mp)*	Observaţii / Referinţe
	622	

* Suprafaţa este determinată in planul de proiecţie Stereo 70.

DETALII LINIARE IMOBIL

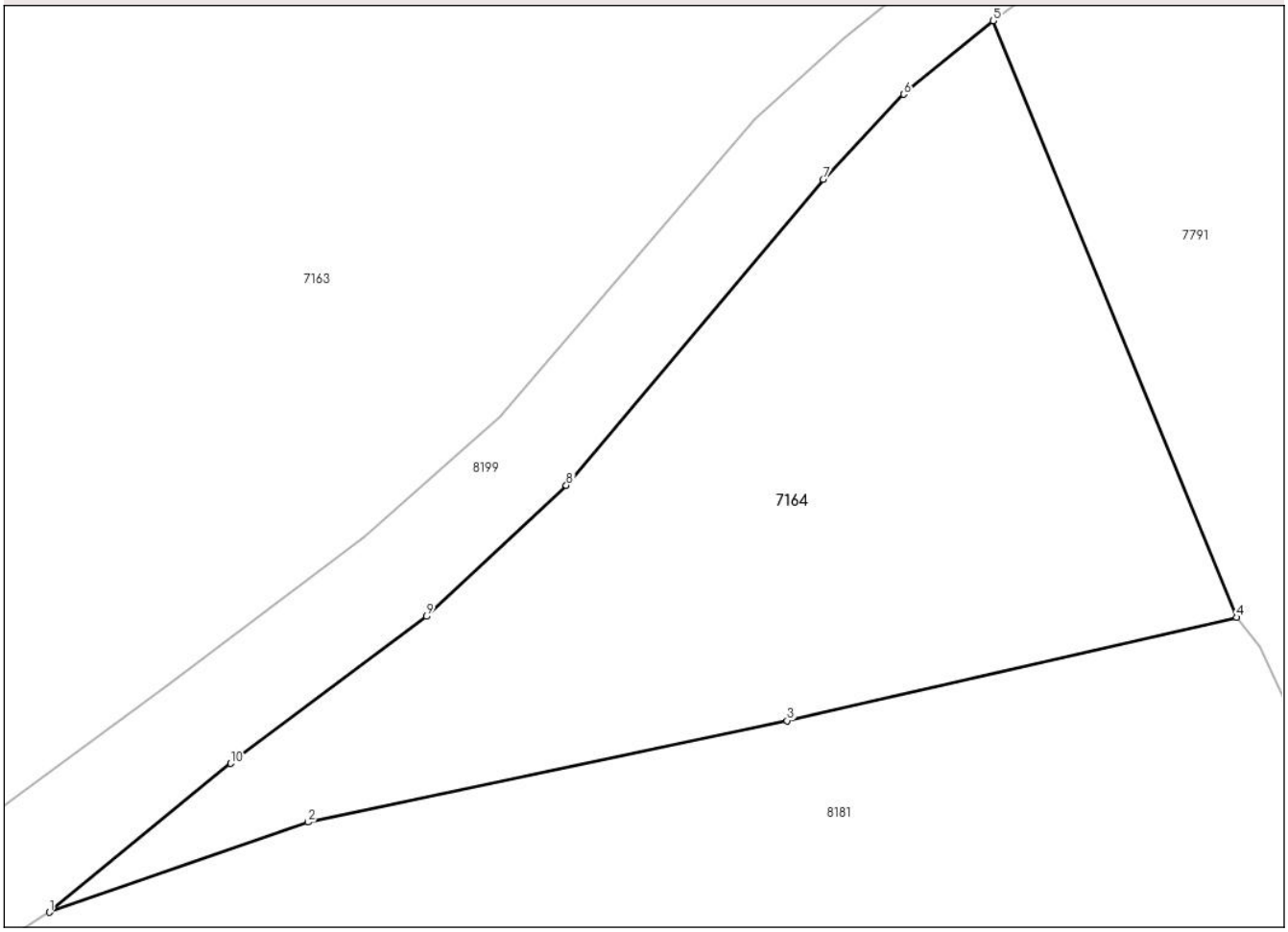

Date referitoare la teren

Crt	Categorie folosință	Intra vilan	Suprafaţa (mp)	Tarla	Parcelă	Nr. topo	Observaţii / Referinţe
1	pasune	NU	622	-	-	-	

Lungime Segmente
1) Valorile lungimilor segmentelor sunt obţinute din proiecţie în plan.

Punct început	X / Y	Punct sfârşit	X / Y	Lungime segment (** (m)
1	570.106,608 584.009,77	2	570.117,494 584.013,557	11.526
2	570.117,494 584.013,557	3	570.137,668 584.017,825	20.621
3	570.137,668 584.017,825	4	570.156,606 584.022,168	19.43
4	570.156,606 584.022,168	5	570.146,345 584.047,262	27.111
5	570.146,345 584.047,262	6	570.142,579 584.044,169	4.873

Document care conține date cu caracter personal, protejat de prevederile Regulamentului (UE) nr. 679/2016 și Legii 190/2018

Punct început	X / Y	Punct sfârşit	X / Y	Lungime segment (** (m)
6	570.142,579 584.044,169	7	570.139,188 584.040,592	4.929
7	570.139,188 584.040,592	8	570.128,372 584.027,726	16.808
8	570.128,372 584.027,726	9	570.122,486 584.022,208	8.068
9	570.122,486 584.022,208	10	570.114,238 584.016,026	10.308
10	570.114,238 584.016,026	1	570.106,608 584.009,77	9.867

** Lungimile segmentelor sunt determinate în planul de proiecţie Stereo 70 şi sunt rotunjite la 1 milimetru.
*** Distanţa dintre puncte este formată din segmente cumulate ce sunt mai mici decât valoarea 1 milimetru.

Document care conține date cu caracter personal, protejat de prevederile Regulamentului (UE) nr. 679/2016 și Legii 190/2018

DATE DESPRE IMOBILUL NR. 7222

Oficiul de Cadastru şi Publicitate Imobiliară NEAMT
Biroul de Cadastru şi Publicitate Imobiliară Bicaz

A. Partea I. Descrierea imobilului

TEREN Extravilan

Adresa: Jud. Neamt, pct. 'Asau'

Nr. Crt	Nr cadastral Nr. topografic	Suprafaţa* (mp)	Observaţii / Referinţe
A1		3.095	Sector cadastral:124 Teren neimprejmuit;

B. Partea II. Proprietari şi acte

Inscrieri privitoare la dreptul de proprietate şi alte drepturi reale		Referinţe
7222 / 22/02/2024		
Act Administrativ nr. 3163, din 22/02/2024 emis de Primaria com. Damuc;		
B1	Inscrierea posesiei, drept de PROPRIETATE, dobandit prin Lege, cota actuala 1/1, cota initiala 1/1	A1
	1) **PÂNTEA SIMION** 2) **PÂNTEA ELEONORA**	

C. Partea III. SARCINI .

Inscrieri privind dezmembramintele dreptului de proprietate, drepturi reale de garanţie şi sarcini	Referinţe
NU SUNT	

Document care conține date cu caracter personal, protejat de prevederile Regulamentului (UE) nr. 679/2016 și Legii 190/2018

Anexa Nr. 1 La Partea I

Teren

Nr cadastral	Suprafaţa (mp)*	Observaţii / Referinţe
	3.095	

* Suprafaţa este determinată in planul de proiecţie Stereo 70.

DETALII LINIARE IMOBIL

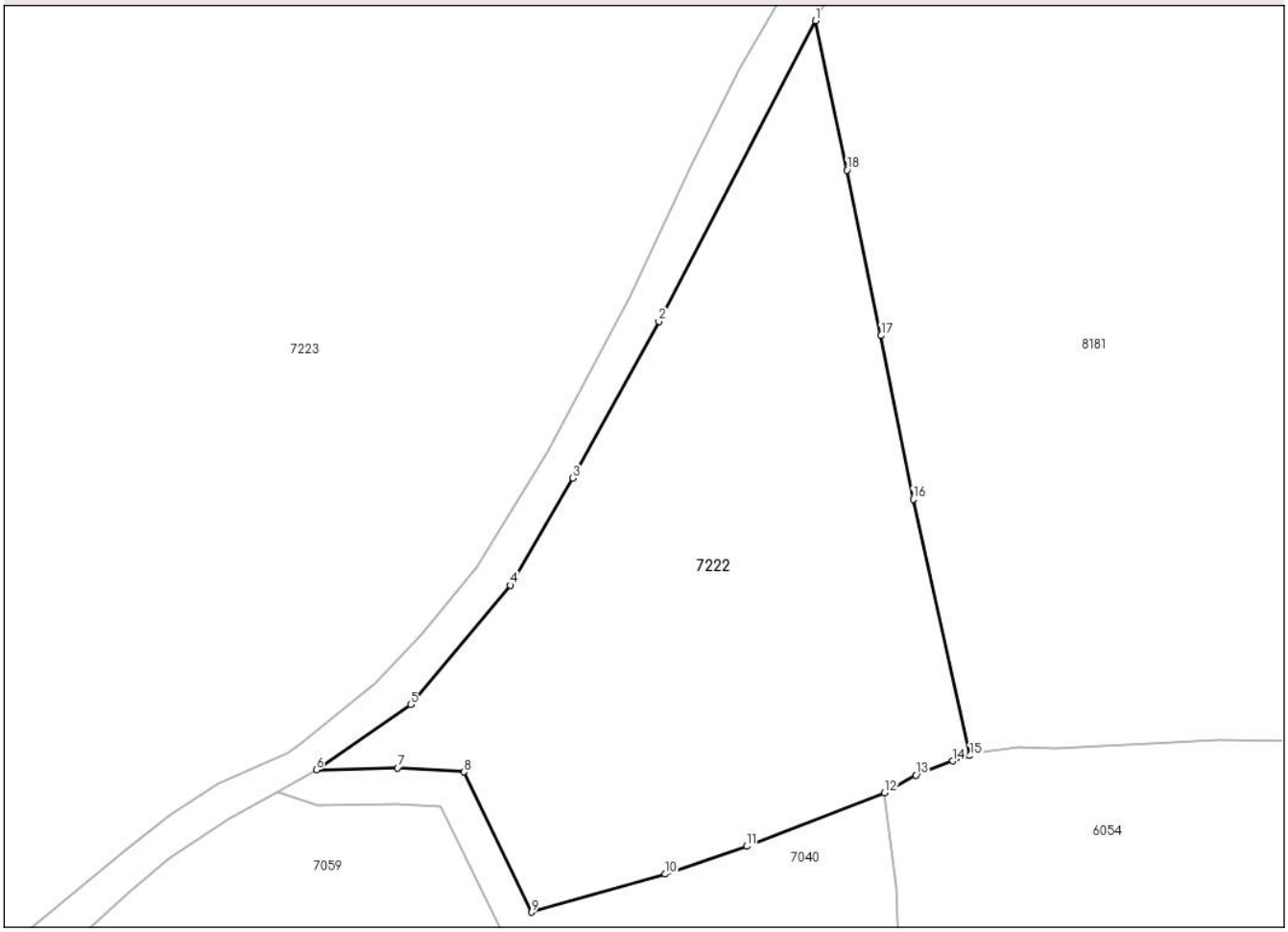

Date referitoare la teren

Crt	Categorie folosință	Intra vilan	Suprafaţa (mp)	Tarla	Parcelă	Nr. topo	Observaţii / Referinţe
1	pasune	NU	3.095	-	-	-	

Lungime Segmente
1) Valorile lungimilor segmentelor sunt obţinute din proiecţie în plan.

Punct început	X / Y	Punct sfârşit	X / Y	Lungime segment (** (m)
1	570.069,437 583.963,654	2	570.052,014 583.930,189	37.729
2	570.052,014 583.930,189	3	570.042,417 583.912,772	19.886
3	570.042,417 583.912,772	4	570.035,465 583.900,874	13.78
4	570.035,465 583.900,874	5	570.024,366 583.887,609	17.296
5	570.024,366 583.887,609	6	570.013,87 583.880,329	12.774

Document care conține date cu caracter personal, protejat de prevederile Regulamentului (UE) nr. 679/2016 și Legii 190/2018

Punct început	X / Y	Punct sfârşit	X / Y	Lungime segment (** (m)
6	570.013,87 583.880,329	7	570.022,91 583.880,559	9.043
7	570.022,91 583.880,559	8	570.030,278 583.880,102	7.382
8	570.030,278 583.880,102	9	570.037,846 583.864,507	17.334
9	570.037,846 583.864,507	10	570.052,718 583.868,737	15.462
10	570.052,718 583.868,737	11	570.061,771 583.871,841	9.57
11	570.061,771 583.871,841	12	570.077,133 583.877,799	16.477
12	570.077,133 583.877,799	13	570.080,624 583.879,733	3.991
13	570.080,624 583.879,733	14	570.084,733 583.881,322	4.406
14	570.084,733 583.881,322	15	570.086,623 583.881,917	1.981
15	570.086,623 583.881,917	16	570.080,317 583.910,444	29.216
16	570.080,317 583.910,444	17	570.076,74 583.928,627	18.531
17	570.076,74 583.928,627	18	570.072,939 583.947,035	18.796
18	570.072,939 583.947,035	1	570.069,437 583.963,654	16.984

** Lungimile segmentelor sunt determinate în planul de proiecţie Stereo 70 şi sunt rotunjite la 1 milimetru.
*** Distanţa dintre puncte este formată din segmente cumulate ce sunt mai mici decât valoarea 1 milimetru.

Document care conține date cu caracter personal, protejat de prevederile Regulamentului (UE) nr. 679/2016 și Legii 190/2018

DATE DESPRE IMOBILUL NR. 7223

Oficiul de Cadastru şi Publicitate Imobiliară NEAMT
Biroul de Cadastru şi Publicitate Imobiliară Bicaz

A. Partea I. Descrierea imobilului

TEREN Extravilan

Adresa: Jud. Neamt, pct. 'Asau'

Nr. Crt	Nr cadastral Nr. topografic	Suprafaţa* (mp)	Observaţii / Referinţe
A1		17.521	Sector cadastral:124 Teren neimprejmuit;

B. Partea II. Proprietari şi acte

Inscrieri privitoare la dreptul de proprietate şi alte drepturi reale		Referinţe
7223 / 22/02/2024		
Act Administrativ nr. 3164, din 22/02/2024 emis de Primaria com. Damuc;		
B1	Inscrierea posesiei, drept de PROPRIETATE, dobandit prin Lege, cota actuala 1/1, cota initiala 1/1	A1
	1) **PÂNTEA SIMION** 2) **PÂNTEA ELEONORA**	

C. Partea III. SARCINI .

Inscrieri privind dezmembramintele dreptului de proprietate, drepturi reale de garanţie şi sarcini	Referinţe
NU SUNT	

Document care conține date cu caracter personal, protejat de prevederile Regulamentului (UE) nr. 679/2016 și Legii 190/2018

Anexa Nr. 1 La Partea I

Teren

Nr cadastral	Suprafaţa (mp)*	Observaţii / Referinţe
	17.521	

* Suprafaţa este determinată in planul de proiecţie Stereo 70.

DETALII LINIARE IMOBIL

Date referitoare la teren

Crt	Categorie folosință	Intra vilan	Suprafaţa (mp)	Tarla	Parcelă	Nr. topo	Observaţii / Referinţe
1	pasune	NU	17.521	-	-	-	

Lungime Segmente

1) Valorile lungimilor segmentelor sunt obţinute din proiecţie în plan.

Punct început	X / Y	Punct sfârşit	X / Y	Lungime segment (** (m)
1	570.067,113 583.968,977	2	569.959,514 584.013,361	116.394
3	569.930,179 583.997,255	4	569.900,866 583.981,171	33.436
5	569.908,345 583.936,294	6	569.911,155 583.919,438	17.089
7	569.913,756 583.903,833	8	569.928,201 583.865,155	41.287
9	569.931,494 583.858,873	10	569.943,268 583.845,161	18.073

Punct început	X / Y	Punct sfârşit	X / Y	Lungime segment (** (m)
2	569.959,514 584.013,361	3	569.930,179 583.997,255	33.466
4	569.900,866 583.981,171	5	569.908,345 583.936,294	45.496
6	569.911,155 583.919,438	7	569.913,756 583.903,833	15.82
8	569.928,201 583.865,155	9	569.931,494 583.858,873	7.093
10	569.943,268 583.845,161	11	569.946,995 583.843,82	3.961

Document care conține date cu caracter personal, protejat de prevederile Regulamentului (UE) nr. 679/2016 și Legii 190/2018

Punct început	X / Y	Punct sfârşit	X / Y	Lungime segment (** (m)
11	569.946,995 583.843,82	12	569.953,851 583.843,223	6.882
13	569.960,963 583.843,795	14	569.962,816 583.847,041	3.738
15	569.967,157 583.851,493	16	569.982,53 583.863,096	19.26
17	569.992,422 583.871,334	18	569.997,608 583.875,36	6.565
19	570.003,012 583.878,78	20	570.010,581 583.882,193	8.303
21	570.011,905 583.883,168	22	570.020,4 583.890,024	10.916
23	570.025,572 583.895,36	24	570.031,719 583.902,882	9.714
25	570.039,682 583.915,816	26	570.048,676 583.932,841	19.255
27	570.055,628 583.947,673	28	570.060,915 583.958,224	11.802

Punct început	X / Y	Punct sfârşit	X / Y	Lungime segment (** (m)
12	569.953,851 583.843,223	13	569.960,963 583.843,795	7.135
14	569.962,816 583.847,041	15	569.967,157 583.851,493	6.218
16	569.982,53 583.863,096	17	569.992,422 583.871,334	12.873
18	569.997,608 583.875,36	19	570.003,012 583.878,78	6.395
20	570.010,581 583.882,193	21	570.011,905 583.883,168	1.644
22	570.020,4 583.890,024	23	570.025,572 583.895,36	7.431
24	570.031,719 583.902,882	25	570.039,682 583.915,816	15.189
26	570.048,676 583.932,841	27	570.055,628 583.947,673	16.38
28	570.060,915 583.958,224	1	570.067,113 583.968,977	12.411

** Lungimile segmentelor sunt determinate în planul de proiecţie Stereo 70 şi sunt rotunjite la 1 milimetru.
*** Distanţa dintre puncte este formată din segmente cumulate ce sunt mai mici decât valoarea 1 milimetru.

Document care conține date cu caracter personal, protejat de prevederile Regulamentului (UE) nr. 679/2016 și Legii 190/2018

DATE DESPRE IMOBILUL NR. 7317

Oficiul de Cadastru şi Publicitate Imobiliară NEAMT
Biroul de Cadastru şi Publicitate Imobiliară Bicaz

A. Partea I. Descrierea imobilului

TEREN Intravilan

Adresa: Loc. Huisurez, Jud. Neamt, pct. 'Asau Fata'

Nr. Crt	Nr cadastral Nr. topografic	Suprafaţa* (mp)	Observaţii / Referinţe
A1		Din acte: 5.335 Masurata: 5.336	Sector cadastral:124 Teren neimprejmuit;

B. Partea II. Proprietari şi acte

Inscrieri privitoare la dreptul de proprietate şi alte drepturi reale		Referinţe
7317 / 22/02/2024		
Act Administrativ nr. 3165, din 22/02/2024 emis de Primaria com. Damuc;		
B1	Inscrierea posesiei, drept de PROPRIETATE, dobandit prin Lege, cota actuala 1/1, cota initiala 1/1	A1
	1) **SCORUŞ TOADER**	

C. Partea III. SARCINI .

Inscrieri privind dezmembramintele dreptului de proprietate, drepturi reale de garanţie şi sarcini	Referinţe
NU SUNT	

Document care conține date cu caracter personal, protejat de prevederile Regulamentului (UE) nr. 679/2016 și Legii 190/2018

Anexa Nr. 1 La Partea I

Teren

Nr cadastral	Suprafaţa (mp)*	Observaţii / Referinţe
	Din acte: 5.335 Masurata: 5.336	

* Suprafaţa este determinată in planul de proiecţie Stereo 70.

DETALII LINIARE IMOBIL

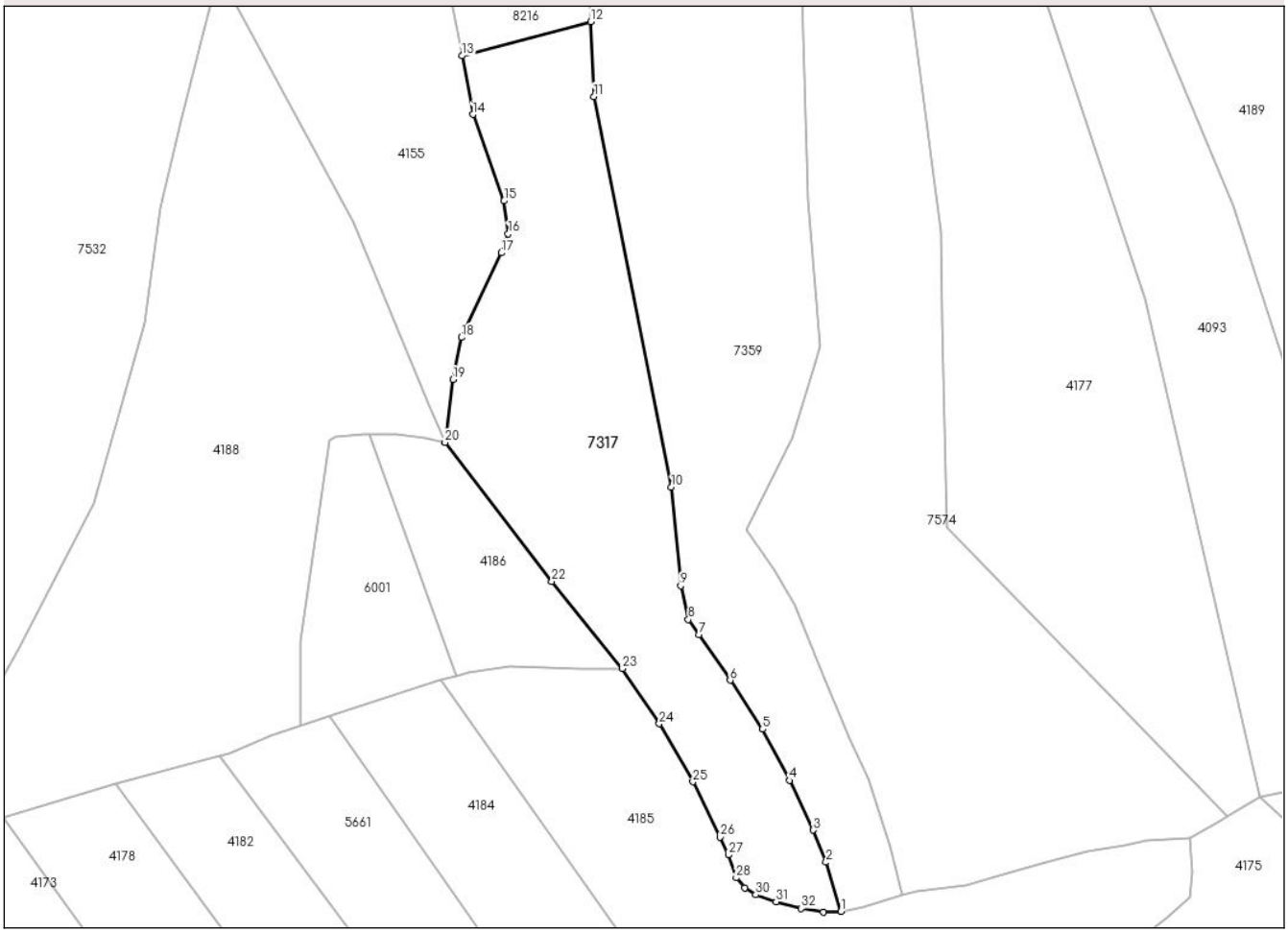

Date referitoare la teren

Crt	Categorie folosinţă	Intra vilan	Suprafaţa (mp)	Tarla	Parcelă	Nr. topo	Observaţii / Referinţe
1	pasune	DA	5.336	42	1345	-	

Lungime Segmente

1) Valorile lungimilor segmentelor sunt obţinute din proiecţie în plan.

Punct început	X / Y	Punct sfârşit	X / Y	Lungime segment (** (m)
1	570.704,347 583.839,78	2	570.701,11 583.850,293	11.0
3	570.698,389 583.857,175	4	570.693,288 583.867,815	11.8
5	570.687,533 583.878,799	6	570.680,567 583.889,298	12.6
7	570.673,92 583.899,048	8	570.671,611 583.902,314	4.0
9	570.669,957 583.909,527	10	570.667,999 583.930,636	21.2

Punct început	X / Y	Punct sfârşit	X / Y	Lungime segment (** (m)
2	570.701,11 583.850,293	3	570.698,389 583.857,175	7.4
4	570.693,288 583.867,815	5	570.687,533 583.878,799	12.4
6	570.680,567 583.889,298	7	570.673,92 583.899,048	11.8
8	570.671,611 583.902,314	9	570.669,957 583.909,527	7.4
10	570.667,999 583.930,636	11	570.651,362 584.014,32	85.322

Document care conține date cu caracter personal, protejat de prevederile Regulamentului (UE) nr. 679/2016 și Legii 190/2018

Punct început	X / Y	Punct sfârşit	X / Y	Lungime segment (** (m)
11	570.651,362 584.014,32	12	570.650,703 584.030,39	16.084
13	570.623,126 584.023,062	14	570.625,456 584.010,513	12.763
15	570.632,133 583.991,997	16	570.633,041 583.984,905	7.15
17	570.631,568 583.980,865	18	570.622,985 583.962,719	20.073
19	570.621,16 583.953,702	20	570.619,487 583.940,205	13.6
21	570.619,484 583.940,203	22	570.642,361 583.910,421	37.554
23	570.657,508 583.891,805	24	570.665,36 583.879,973	14.2
25	570.672,606 583.867,529	26	570.678,38 583.855,659	13.2
27	570.680,194 583.851,871	28	570.681,875 583.846,95	5.2
29	570.683,683 583.844,811	30	570.686,063 583.843,337	2.799
31	570.690,411 583.841,835	32	570.695,825 583.840,406	5.599
33	570.700,552 583.839,573	1	570.704,347 583.839,78	3.801

Punct început	X / Y	Punct sfârşit	X / Y	Lungime segment (** (m)
12	570.650,703 584.030,39	13	570.623,126 584.023,062	28.534
14	570.625,456 584.010,513	15	570.632,133 583.991,997	19.683
16	570.633,041 583.984,905	17	570.631,568 583.980,865	4.3
18	570.622,985 583.962,719	19	570.621,16 583.953,702	9.2
20	570.619,487 583.940,205	21	570.619,484 583.940,203	0.004
22	570.642,361 583.910,421	23	570.657,508 583.891,805	24.0
24	570.665,36 583.879,973	25	570.672,606 583.867,529	14.4
26	570.678,38 583.855,659	27	570.680,194 583.851,871	4.2
28	570.681,875 583.846,95	29	570.683,683 583.844,811	2.801
30	570.686,063 583.843,337	31	570.690,411 583.841,835	4.6
32	570.695,825 583.840,406	33	570.700,552 583.839,573	4.8

** Lungimile segmentelor sunt determinate în planul de proiecţie Stereo 70 şi sunt rotunjite la 1 milimetru.
*** Distanţa dintre puncte este formată din segmente cumulate ce sunt mai mici decât valoarea 1 milimetru.

Document care conține date cu caracter personal, protejat de prevederile Regulamentului (UE) nr. 679/2016 și Legii 190/2018

DATE DESPRE IMOBILUL NR. 7359

Oficiul de Cadastru şi Publicitate Imobiliară NEAMT
Biroul de Cadastru şi Publicitate Imobiliară Bicaz

A. Partea I. Descrierea imobilului

TEREN Necunoscut

Adresa: Loc. Huisurez, Jud. Neamt, si extravilan pct. ' Tarina - Asau II '

Nr. Crt	Nr cadastral Nr. topografic	Suprafaţa* (mp)	Observaţii / Referinţe
A1		31.452	Sector cadastral:124 Teren neimprejmuit;

B. Partea II. Proprietari şi acte

Inscrieri privitoare la dreptul de proprietate şi alte drepturi reale		Referinţe
7359 / 22/02/2024		
Act Administrativ nr. 3166, din 22/02/2024 emis de Primaria com. Damuc;		
B1	Inscrierea posesiei, drept de PROPRIETATE, dobandit prin Lege, cota actuala 1/1, cota initiala 1/1	A1
	1) **BUTUNOI ELENA**	

C. Partea III. SARCINI .

Inscrieri privind dezmembramintele dreptului de proprietate, drepturi reale de garanţie şi sarcini	Referinţe
NU SUNT	

Document care conține date cu caracter personal, protejat de prevederile Regulamentului (UE) nr. 679/2016 și Legii 190/2018

Anexa Nr. 1 La Partea I

Teren

Nr cadastral	Suprafaţa (mp)*	Observaţii / Referinţe
	31.452	

* Suprafaţa este determinată in planul de proiecţie Stereo 70.

DETALII LINIARE IMOBIL

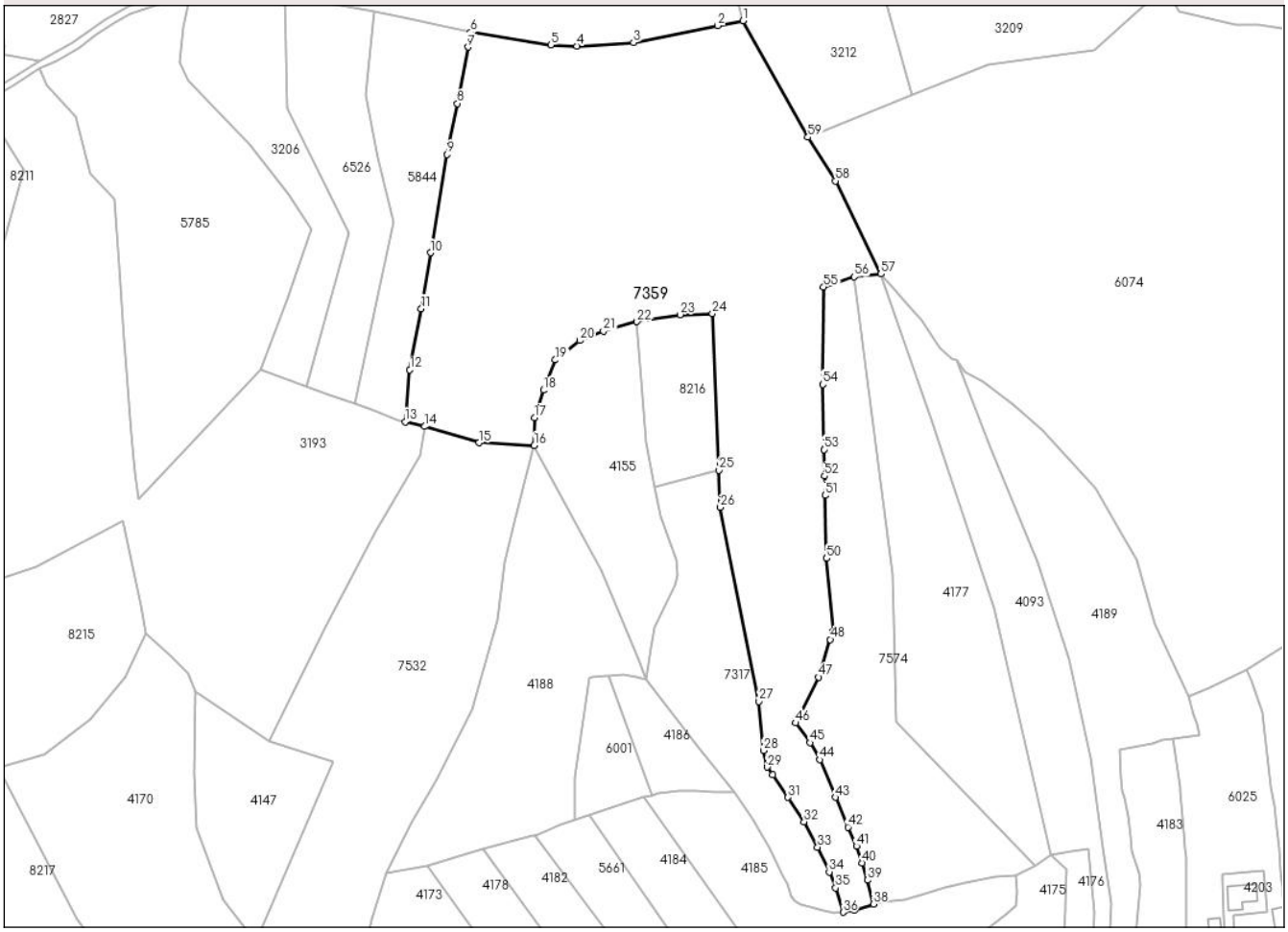

Date referitoare la teren

Crt	Categorie folosință	Intra vilan	Suprafaţa (mp)	Tarla	Parcelă	Nr. topo	Observaţii / Referinţe
1	pasune	DA	4.860	42	1344	-	
2	pasune	NU	17.220	-	-	-	Teren extravilan - Pasune impadurita
3	pasune	NU	9.372	-	-	-	Teren extravilan

Lungime Segmente

1) Valorile lungimilor segmentelor sunt obţinute din proiecţie în plan.

Punct început	X / Y	Punct sfârşit	X / Y	Lungime segment
1	570.661,154 584.224,156	2	570.650,256 584.221,987	11.112
4	570.589,513 584.213,214	5	570.578,212 584.213,694	11.311
7	570.542,426 584.212,765	8	570.537,858 584.188,471	24.72
10	570.526,23 584.124,101	11	570.522,285 584.100,015	24.407

Punct început	X / Y	Punct sfârşit	X / Y	Lungime segment
2	570.650,256 584.221,987	3	570.613,84 584.214,713	37.135
5	570.578,212 584.213,694	6	570.543,672 584.219,202	34.976
8	570.537,858 584.188,471	9	570.533,497 584.166,461	22.438
11	570.522,285 584.100,015	12	570.517,301 584.073,644	26.838

Punct început	X / Y	Punct sfârşit	X / Y	Lungime segment
3	570.613,84 584.214,713	4	570.589,513 584.213,214	24.373
6	570.543,672 584.219,202	7	570.542,426 584.212,765	6.556
9	570.533,497 584.166,461	10	570.526,23 584.124,101	42.979
12	570.517,301 584.073,644	13	570.515,282 584.051,243	22.492

Document care conține date cu caracter personal, protejat de prevederile Regulamentului (UE) nr. 679/2016 și Legii 190/2018

Punct început	X / Y	Punct sfârşit	X / Y	Lungime segment
13	570.515,282 584.051,243	14	570.523,644 584.049,19	8.61
16	570.571,0 584.041,0	17	570.571,132 584.052,961	11.962
19	570.580,085 584.077,889	20	570.590,681 584.086,254	13.5
22	570.615,345 584.094,4	23	570.633,971 584.097,414	18.868
25	570.650,703 584.030,39	26	570.651,362 584.014,32	16.084
28	570.669,957 583.909,527	29	570.671,611 583.902,314	7.4
31	570.680,567 583.889,298	32	570.687,533 583.878,799	12.6
34	570.698,389 583.857,175	35	570.701,11 583.850,293	7.4
37	570.709,067 583.840,651	38	570.717,451 583.843,325	8.8
40	570.712,412 583.861,002	41	570.710,108 583.868,244	7.6
43	570.700,95 583.889,341	44	570.694,299 583.905,528	17.5
46	570.683,931 583.921,427	47	570.693,775 583.941,102	22.0
49	570.699,929 583.960,941	50	570.697,2 583.992,322	31.499
52	570.696,288 584.027,81	53	570.696,077 584.039,267	11.459
55	570.695,91 584.109,302	56	570.709,174 584.113,78	14.0
58	570.701,059 584.155,035	59	570.689,185 584.173,893	22.285

Punct început	X / Y	Punct sfârşit	X / Y	Lungime segment
14	570.523,644 584.049,19	15	570.547,204 584.042,221	24.569
17	570.571,132 584.052,961	18	570.574,971 584.064,857	12.5
20	570.590,681 584.086,254	21	570.600,933 584.090,241	11.0
23	570.633,971 584.097,414	24	570.647,93 584.097,95	13.969
26	570.651,362 584.014,32	27	570.667,999 583.930,636	85.322
29	570.671,611 583.902,314	30	570.673,92 583.899,048	4.0
32	570.687,533 583.878,799	33	570.693,288 583.867,815	12.4
35	570.701,11 583.850,293	36	570.704,347 583.839,78	11.0
38	570.717,451 583.843,325	39	570.714,812 583.853,58	10.589
41	570.710,108 583.868,244	42	570.706,413 583.876,451	9.0
44	570.694,299 583.905,528	45	570.690,013 583.912,868	8.5
47	570.693,775 583.941,102	48	570.698,836 583.957,331	17.0
50	570.697,2 583.992,322	51	570.696,502 584.019,471	27.158
53	570.696,077 584.039,267	54	570.695,561 584.067,304	28.042
56	570.709,174 584.113,78	57	570.720,717 584.114,934	11.601
59	570.689,185 584.173,893	1	570.661,154 584.224,156	57.551

Punct început	X / Y	Punct sfârşit	X / Y	Lungime segment
15	570.547,204 584.042,221	16	570.571,0 584.041,0	23.827
18	570.574,971 584.064,857	19	570.580,085 584.077,889	14.0
21	570.600,933 584.090,241	22	570.615,345 584.094,4	15.0
24	570.647,93 584.097,95	25	570.650,703 584.030,39	67.617
27	570.667,999 583.930,636	28	570.669,957 583.909,527	21.2
30	570.673,92 583.899,048	31	570.680,567 583.889,298	11.8
33	570.693,288 583.867,815	34	570.698,389 583.857,175	11.8
36	570.704,347 583.839,78	37	570.709,067 583.840,651	4.8
39	570.714,812 583.853,58	40	570.712,412 583.861,002	7.8
42	570.706,413 583.876,451	43	570.700,95 583.889,341	14.0
45	570.690,013 583.912,868	46	570.683,931 583.921,427	10.5
48	570.698,836 583.957,331	49	570.699,929 583.960,941	3.772
51	570.696,502 584.019,471	52	570.696,288 584.027,81	8.342
54	570.695,561 584.067,304	55	570.695,91 584.109,302	41.999
57	570.720,717 584.114,934	58	570.701,059 584.155,035	44.66

**** Lungimile segmentelor sunt determinate în planul de proiecţie Stereo 70 şi sunt rotunjite la 1 milimetru.**
***** Distanţa dintre puncte este formată din segmente cumulate ce sunt mai mici decât valoarea 1 milimetru.**

Document care conține date cu caracter personal, protejat de prevederile Regulamentului (UE) nr. 679/2016 și Legii 190/2018

DATE DESPRE IMOBILUL NR. 7395

Oficiul de Cadastru şi Publicitate Imobiliară NEAMT
Biroul de Cadastru şi Publicitate Imobiliară Bicaz

A. Partea I. Descrierea imobilului

TEREN Extravilan

Adresa: Jud. Neamt, pct. 'Tarina - Asau I'

Nr. Crt	Nr cadastral Nr. topografic	Suprafaţa* (mp)	Observaţii / Referinţe
A1		15.066	Sector cadastral:124 Teren neimprejmuit;

B. Partea II. Proprietari şi acte

Inscrieri privitoare la dreptul de proprietate şi alte drepturi reale		Referinţe
7395 / 22/02/2024		
Act Administrativ nr. 3167, din 22/02/2024 emis de Primaria com. Damuc;		
B1	Inscrierea posesiei, drept de PROPRIETATE, dobandit prin Lege, cota actuala 1/1, cota initiala 1/1	A1
	1) **BUTUNOI ELENA**	

C. Partea III. SARCINI .

Inscrieri privind dezmembramintele dreptului de proprietate, drepturi reale de garanţie şi sarcini	Referinţe
NU SUNT	

Anexa Nr. 1 La Partea I

Teren

Nr cadastral	Suprafaţa (mp)*	Observaţii / Referinţe
	15.066	

* Suprafaţa este determinată in planul de proiecţie Stereo 70.

DETALII LINIARE IMOBIL

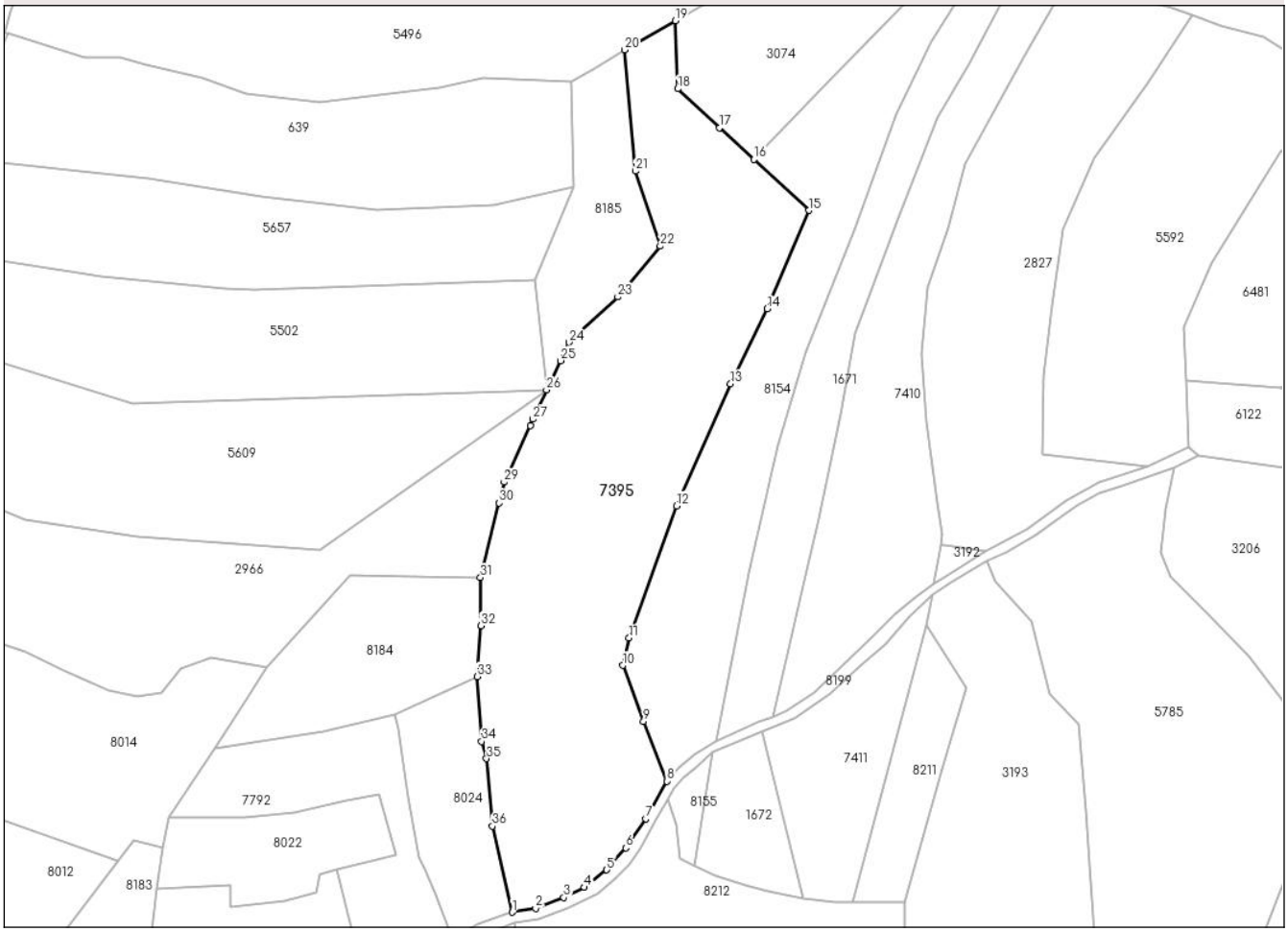

Date referitoare la teren

Crt	Categorie folosință	Intra vilan	Suprafaţa (mp)	Tarla	Parcelă	Nr. topo	Observaţii / Referinţe
1	faneata	NU	15.066	-	-	-	

Lungime Segmente

1) Valorile lungimilor segmentelor sunt obţinute din proiecţie în plan.

Punct început	X / Y	Punct sfârşit	X / Y	Lungime segment (** (m)
1	570.193,988 584.082,526	2	570.202,107 584.083,803	8.219
3	570.211,799 584.087,558	4	570.218,924 584.091,048	7.934
5	570.226,642 584.097,087	6	570.233,239 584.104,674	10.054
7	570.240,159 584.114,722	8	570.247,379 584.127,703	14.854
9	570.239,314 584.148,332	10	570.232,187 584.167,608	20.551

Punct început	X / Y	Punct sfârşit	X / Y	Lungime segment (** (m)
2	570.202,107 584.083,803	3	570.211,799 584.087,558	10.394
4	570.218,924 584.091,048	5	570.226,642 584.097,087	9.8
6	570.233,239 584.104,674	7	570.240,159 584.114,722	12.2
8	570.247,379 584.127,703	9	570.239,314 584.148,332	22.149
10	570.232,187 584.167,608	11	570.234,369 584.177,065	9.705

Document care conține date cu caracter personal, protejat de prevederile Regulamentului (UE) nr. 679/2016 și Legii 190/2018

Punct început	X / Y	Punct sfârşit	X / Y	Lungime segment (** (m)
11	570.234,369 584.177,065	12	570.250,719 584.222,634	48.413
13	570.269,411 584.264,731	14	570.282,001 584.290,694	28.855
15	570.296,483 584.324,532	16	570.277,489 584.342,102	25.874
17	570.265,637 584.353,064	18	570.251,139 584.366,475	19.75
19	570.250,302 584.389,956	20	570.232,824 584.379,924	20.152
21	570.236,5 584.338,085	22	570.245,113 584.312,247	27.236
23	570.230,484 584.294,7	24	570.213,636 584.279,033	23.007
25	570.210,654 584.272,74	26	570.205,878 584.262,626	11.185
27	570.201,127 584.252,566	28	570.200,241 584.250,37	2.368
29	570.191,25 584.230,824	30	570.189,464 584.223,676	7.368
31	570.183,035 584.197,947	32	570.183,203 584.181,354	16.594
33	570.181,872 584.163,806	34	570.183,425 584.141,419	22.441
35	570.185,142 584.135,493	36	570.187,146 584.112,219	23.36

Punct început	X / Y	Punct sfârşit	X / Y	Lungime segment (** (m)
12	570.250,719 584.222,634	13	570.269,411 584.264,731	46.06
14	570.282,001 584.290,694	15	570.296,483 584.324,532	36.807
16	570.277,489 584.342,102	17	570.265,637 584.353,064	16.144
18	570.251,139 584.366,475	19	570.250,302 584.389,956	23.496
20	570.232,824 584.379,924	21	570.236,5 584.338,085	42.0
22	570.245,113 584.312,247	23	570.230,484 584.294,7	22.845
24	570.213,636 584.279,033	25	570.210,654 584.272,74	6.964
26	570.205,878 584.262,626	27	570.201,127 584.252,566	11.125
28	570.200,241 584.250,37	29	570.191,25 584.230,824	21.515
30	570.189,464 584.223,676	31	570.183,035 584.197,947	26.52
32	570.183,203 584.181,354	33	570.181,872 584.163,806	17.598
34	570.183,425 584.141,419	35	570.185,142 584.135,493	6.17
36	570.187,146 584.112,219	1	570.193,988 584.082,526	30.471

**** Lungimile segmentelor sunt determinate în planul de proiecţie Stereo 70 şi sunt rotunjite la 1 milimetru.**
***** Distanţa dintre puncte este formată din segmente cumulate ce sunt mai mici decât valoarea 1 milimetru.**

Document care conține date cu caracter personal, protejat de prevederile Regulamentului (UE) nr. 679/2016 și Legii 190/2018

DATE DESPRE IMOBILUL NR. 7410

Oficiul de Cadastru şi Publicitate Imobiliară NEAMT
Biroul de Cadastru şi Publicitate Imobiliară Bicaz

A. Partea I. Descrierea imobilului

TEREN Extravilan

Adresa: Jud. Neamt, pct. 'Tarina - Asau'

Nr. Crt	Nr cadastral Nr. topografic	Suprafaţa* (mp)	Observaţii / Referinţe
A1		6.410	Sector cadastral:124 Teren neimprejmuit;

B. Partea II. Proprietari şi acte

Inscrieri privitoare la dreptul de proprietate şi alte drepturi reale		Referinţe
7410 / 22/02/2024		
Act Administrativ nr. 3168, din 22/02/2024 emis de Primaria com. Damuc;		
B1	Inscrierea posesiei, drept de PROPRIETATE, dobandit prin Lege, cota actuala 1/1, cota initiala 1/1	A1
	1) **BUTUNOI VIOREL** 2) **BUTUNOI GEORGIANA**	

C. Partea III. SARCINI .

Inscrieri privind dezmembramintele dreptului de proprietate, drepturi reale de garanţie şi sarcini	Referinţe
NU SUNT	

Anexa Nr. 1 La Partea I

Teren

Nr cadastral	Suprafaţa (mp)*	Observaţii / Referinţe
	6.410	

* Suprafaţa este determinată in planul de proiecţie Stereo 70.

DETALII LINIARE IMOBIL

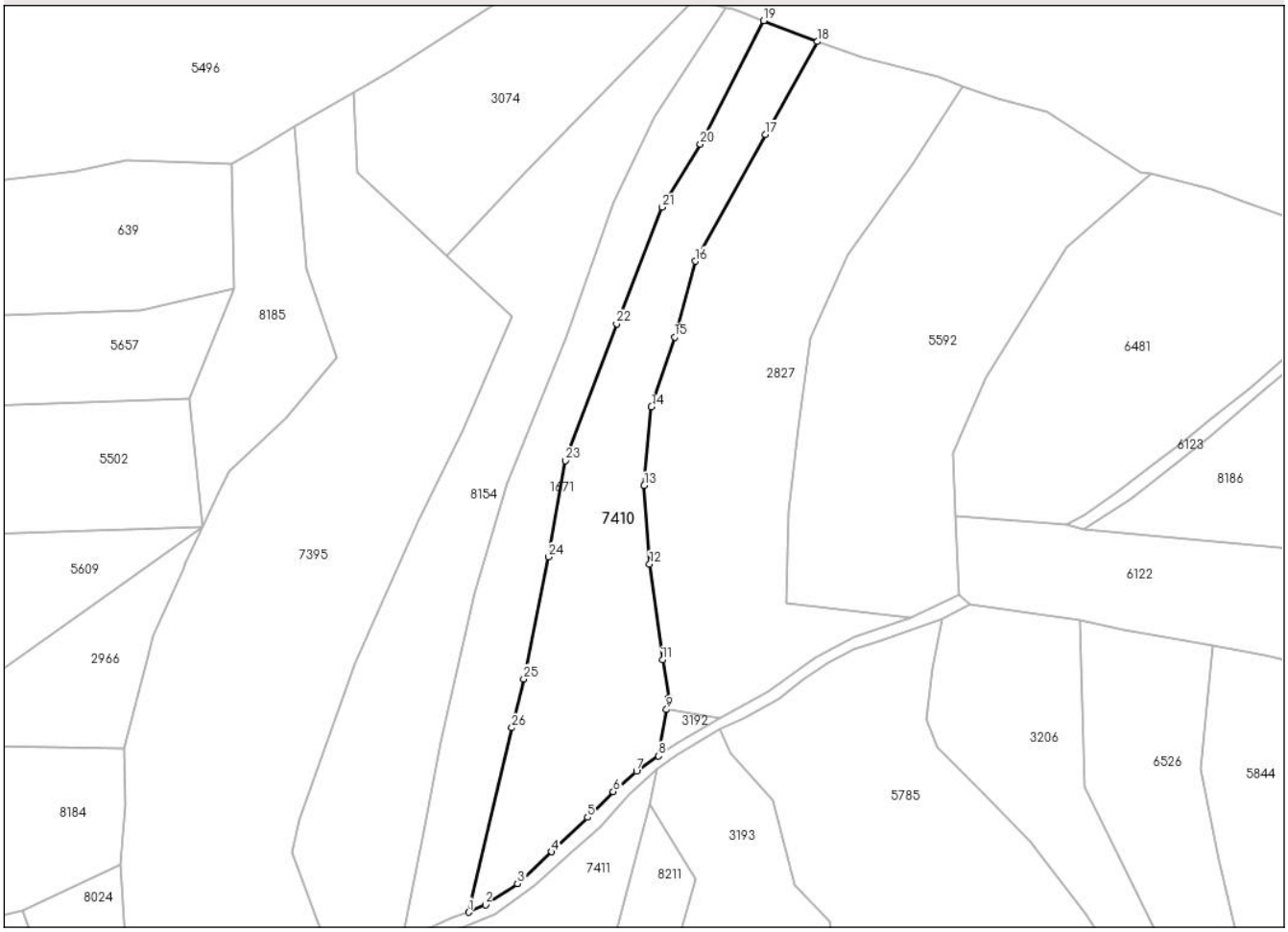

Date referitoare la teren

Crt	Categorie folosință	Intra vilan	Suprafaţa (mp)	Tarla	Parcelă	Nr. topo	Observaţii / Referinţe
1	faneata	NU	6.410	-	-	-	

Lungime Segmente

1) Valorile lungimilor segmentelor sunt obţinute din proiecţie în plan.

Punct început	X / Y	Punct sfârşit	X / Y	Lungime segment (** (m)
1	570.283,922 584.149,962	2	570.288,808 584.152,123	5.343
3	570.298,192 584.158,322	4	570.308,137 584.167,66	13.642
5	570.318,743 584.177,739	6	570.326,249 584.185,27	10.633
7	570.333,114 584.191,2	8	570.339,534 584.195,68	7.829
9	570.341,935 584.209,299	10	570.342,547 584.212,768	3.523

Punct început	X / Y	Punct sfârşit	X / Y	Lungime segment (** (m)
2	570.288,808 584.152,123	3	570.298,192 584.158,322	11.247
4	570.308,137 584.167,66	5	570.318,743 584.177,739	14.631
6	570.326,249 584.185,27	7	570.333,114 584.191,2	9.072
8	570.339,534 584.195,68	9	570.341,935 584.209,299	13.829
10	570.342,547 584.212,768	11	570.340,762 584.223,883	11.257

Document care conține date cu caracter personal, protejat de prevederile Regulamentului (UE) nr. 679/2016 și Legii 190/2018

Punct început	X / Y	Punct sfârşit	X / Y	Lungime segment (** (m)
11	570.340,762 584.223,883	12	570.336,925 584.251,88	28.259
13	570.335,362 584.274,902	14	570.337,494 584.297,925	23.122
15	570.344,315 584.318,389	16	570.350,284 584.340,559	22.959
17	570.370,891 584.377,651	18	570.386,137 584.404,872	31.2
19	570.370,385 584.410,996	20	570.351,792 584.374,864	40.635
21	570.340,578 584.356,366	22	570.327,256 584.322,246	36.629
23	570.312,209 584.282,184	24	570.307,321 584.254,007	28.598
25	570.300,037 584.218,257	26	570.296,587 584.203,977	14.691

Punct început	X / Y	Punct sfârşit	X / Y	Lungime segment (** (m)
12	570.336,925 584.251,88	13	570.335,362 584.274,902	23.075
14	570.337,494 584.297,925	15	570.344,315 584.318,389	21.571
16	570.350,284 584.340,559	17	570.370,891 584.377,651	42.432
18	570.386,137 584.404,872	19	570.370,385 584.410,996	16.901
20	570.351,792 584.374,864	21	570.340,578 584.356,366	21.632
22	570.327,256 584.322,246	23	570.312,209 584.282,184	42.795
24	570.307,321 584.254,007	25	570.300,037 584.218,257	36.485
26	570.296,587 584.203,977	1	570.283,922 584.149,962	55.48

** Lungimile segmentelor sunt determinate în planul de proiecţie Stereo 70 şi sunt rotunjite la 1 milimetru.
*** Distanţa dintre puncte este formată din segmente cumulate ce sunt mai mici decât valoarea 1 milimetru.

Document care conține date cu caracter personal, protejat de prevederile Regulamentului (UE) nr. 679/2016 și Legii 190/2018

DATE DESPRE IMOBILUL NR. 7411

Oficiul de Cadastru şi Publicitate Imobiliară NEAMT
Biroul de Cadastru şi Publicitate Imobiliară Bicaz

A. Partea I. Descrierea imobilului

TEREN Extravilan

Adresa: Jud. Neamt, pct. 'Tarina - Asau'

Nr. Crt	Nr cadastral Nr. topografic	Suprafaţa* (mp)	Observaţii / Referinţe
A1		2.804	Sector cadastral:124 Teren neimprejmuit;

B. Partea II. Proprietari şi acte

Inscrieri privitoare la dreptul de proprietate şi alte drepturi reale		Referinţe
7411 / 22/02/2024		
Act Administrativ nr. 3169, din 22/02/2024 emis de Primaria com. Damuc;		
B1	Inscrierea posesiei, drept de PROPRIETATE, dobandit prin Lege, cota actuala 1/1, cota initiala 1/1	A1
	1) **BUTUNOI VIOREL** 2) **BUTUNOI GEORGIANA**	

C. Partea III. SARCINI .

Inscrieri privind dezmembramintele dreptului de proprietate, drepturi reale de garanţie şi sarcini	Referinţe
NU SUNT	

Anexa Nr. 1 La Partea I

Teren

Nr cadastral	Suprafaţa (mp)*	Observaţii / Referinţe
	2.804	

* Suprafaţa este determinată in planul de proiecţie Stereo 70.

DETALII LINIARE IMOBIL

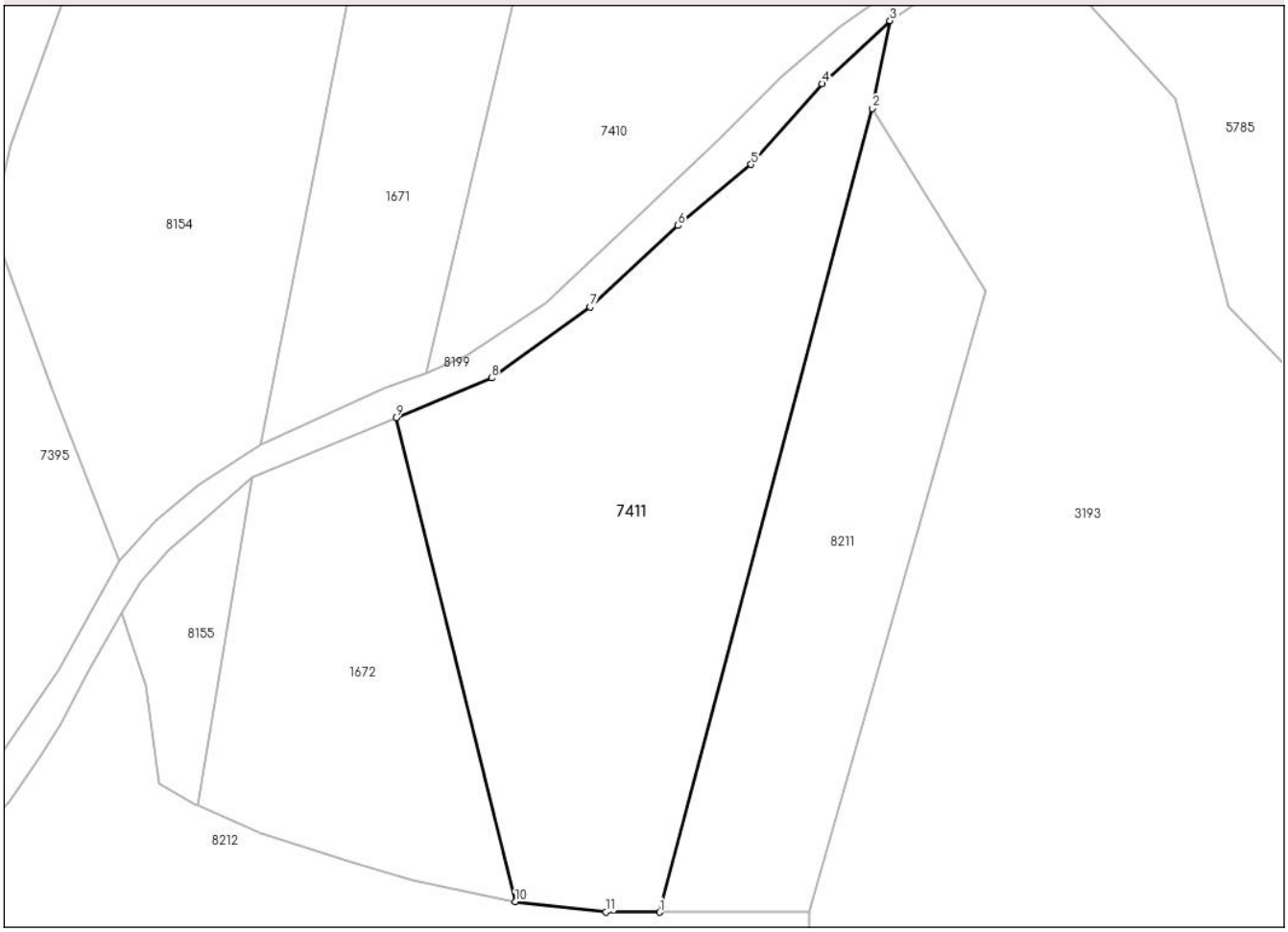

Date referitoare la teren

Crt	Categorie folosință	Intra vilan	Suprafaţa (mp)	Tarla	Parcelă	Nr. topo	Observaţii / Referinţe
1	faneata	NU	2.804	-	-	-	

Lungime Segmente
1) Valorile lungimilor segmentelor sunt obţinute din proiecţie în plan.

Punct început	X / Y	Punct sfârşit	X / Y	Lungime segment (** (m)
1	570.311,705 584.085,86	2	570.337,038 584.181,521	98.959
2	570.337,038 584.181,521	3	570.339,173 584.191,957	10.652
3	570.339,173 584.191,957	4	570.331,05 584.184,445	11.064
4	570.331,05 584.184,445	5	570.322,621 584.174,862	12.763
5	570.322,621 584.174,862	6	570.313,888 584.167,585	11.367

Document care conține date cu caracter personal, protejat de prevederile Regulamentului (UE) nr. 679/2016 și Legii 190/2018

Punct început	X / Y	Punct sfârşit	X / Y	Lungime segment (** (m)
6	570.313,888 584.167,585	7	570.303,458 584.157,883	14.245
7	570.303,458 584.157,883	8	570.291,699 584.149,443	14.474
8	570.291,699 584.149,443	9	570.280,31 584.144,726	12.327
9	570.280,31 584.144,726	10	570.294,496 584.087,094	59.352
10	570.294,496 584.087,094	11	570.305,281 584.085,866	10.855
11	570.305,281 584.085,866	1	570.311,705 584.085,86	6.424

** Lungimile segmentelor sunt determinate în planul de proiecţie Stereo 70 şi sunt rotunjite la 1 milimetru.
*** Distanţa dintre puncte este formată din segmente cumulate ce sunt mai mici decât valoarea 1 milimetru.

Document care conține date cu caracter personal, protejat de prevederile Regulamentului (UE) nr. 679/2016 și Legii 190/2018

DATE DESPRE IMOBILUL NR. 7532

Oficiul de Cadastru şi Publicitate Imobiliară NEAMT
Biroul de Cadastru şi Publicitate Imobiliară Bicaz

A. Partea I. Descrierea imobilului

TEREN Extravilan

Adresa: Jud. Neamt, pct. 'Asau'

Nr. Crt	Nr cadastral Nr. topografic	Suprafaţa* (mp)	Observaţii / Referinţe
A1		13.474	Sector cadastral:124 Teren neimprejmuit;

B. Partea II. Proprietari şi acte

Inscrieri privitoare la dreptul de proprietate şi alte drepturi reale		Referinţe
7532 / 22/02/2024		
Act Administrativ nr. 3170, din 22/02/2024 emis de Primaria com. Damuc;		
B1	Inscrierea posesiei, drept de PROPRIETATE, dobandit prin Lege, cota actuala 1/1, cota initiala 1/1	A1
	1) **GĂINĂ GHEORGHIŢĂ** 2) **GĂINĂ FLORENTINA**	

C. Partea III. SARCINI .

Inscrieri privind dezmembramintele dreptului de proprietate, drepturi reale de garanţie şi sarcini	Referinţe
NU SUNT	

Document care conține date cu caracter personal, protejat de prevederile Regulamentului (UE) nr. 679/2016 și Legii 190/2018

Anexa Nr. 1 La Partea I

Teren

Nr cadastral	Suprafaţa (mp)*	Observaţii / Referinţe
	13.474	

* Suprafaţa este determinată in planul de proiecţie Stereo 70.

DETALII LINIARE IMOBIL

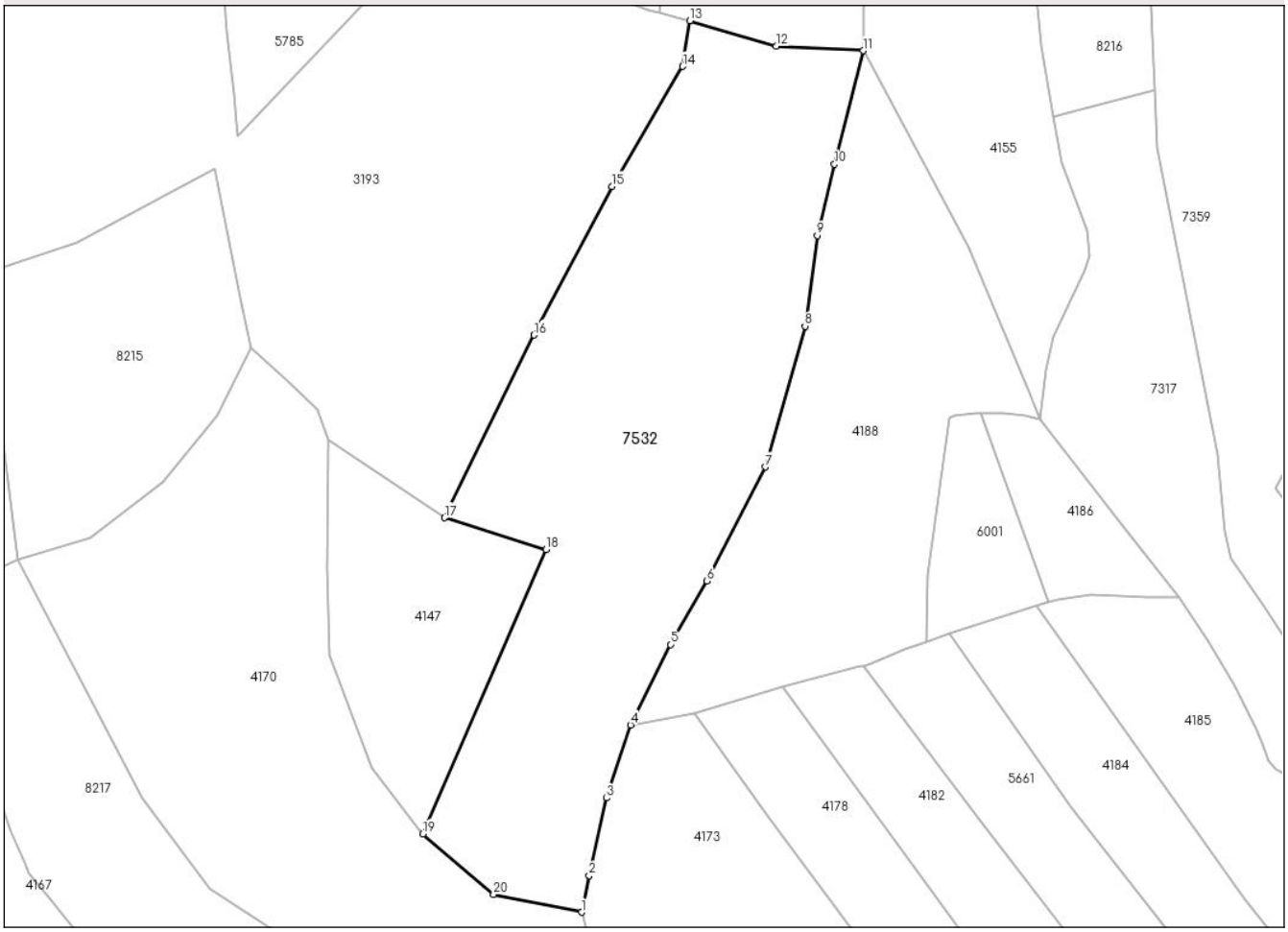

Date referitoare la teren

Crt	Categorie folosință	Intra vilan	Suprafaţa (mp)	Tarla	Parcelă	Nr. topo	Observaţii / Referinţe
1	faneata	NU	13.474	-	-	-	

Lungime Segmente
1) Valorile lungimilor segmentelor sunt obţinute din proiecţie în plan.

Punct început	X / Y	Punct sfârşit	X / Y	Lungime segment (** (m)
1	570.493,976 583.805,642	2	570.496,079 583.815,665	10.241
2	570.496,079 583.815,665	3	570.500,817 583.836,851	21.709
3	570.500,817 583.836,851	4	570.507,341 583.856,784	20.973
4	570.507,341 583.856,784	5	570.518,257 583.878,812	24.584
5	570.518,257 583.878,812	6	570.528,291 583.896,113	20.0

Document care conține date cu caracter personal, protejat de prevederile Regulamentului (UE) nr. 679/2016 și Legii 190/2018

Punct început	X / Y	Punct sfârşit	X / Y	Lungime segment (** (m)
6	570.528,291 583.896,113	7	570.544,261 583.927,257	35.0
7	570.544,261 583.927,257	8	570.555,102 583.965,76	40.0
8	570.555,102 583.965,76	9	570.558,476 583.990,532	25.001
9	570.558,476 583.990,532	10	570.563,155 584.009,977	20.0
10	570.563,155 584.009,977	11	570.571,0 584.041,0	32.0
11	570.571,0 584.041,0	12	570.547,204 584.042,221	23.827
12	570.547,204 584.042,221	13	570.523,644 584.049,19	24.569
13	570.523,644 584.049,19	14	570.521,562 584.036,703	12.659
14	570.521,562 584.036,703	15	570.502,311 584.003,923	38.015
15	570.502,311 584.003,923	16	570.480,978 583.963,338	45.85
16	570.480,978 583.963,338	17	570.456,523 583.913,388	55.615
17	570.456,523 583.913,388	18	570.484,261 583.904,675	29.074
18	570.484,261 583.904,675	19	570.450,608 583.827,048	84.608
19	570.450,608 583.827,048	20	570.469,891 583.810,481	25.422
20	570.469,891 583.810,481	1	570.493,976 583.805,642	24.566

** Lungimile segmentelor sunt determinate în planul de proiecţie Stereo 70 şi sunt rotunjite la 1 milimetru.
*** Distanţa dintre puncte este formată din segmente cumulate ce sunt mai mici decât valoarea 1 milimetru.

Document care conține date cu caracter personal, protejat de prevederile Regulamentului (UE) nr. 679/2016 și Legii 190/2018

DATE DESPRE IMOBILUL NR. 7574

Oficiul de Cadastru şi Publicitate Imobiliară NEAMT
Biroul de Cadastru şi Publicitate Imobiliară Bicaz

A. Partea I. Descrierea imobilului

TEREN Necunoscut

Adresa: Loc. Huisurez, Jud. Neamt, si extravilan pct. ' Asau '

Nr. Crt	Nr cadastral Nr. topografic	Suprafaţa* (mp)	Observaţii / Referinţe
A1		8.886	Sector cadastral:124 Teren neimprejmuit;

B. Partea II. Proprietari şi acte

Inscrieri privitoare la dreptul de proprietate şi alte drepturi reale		Referinţe
7574 / 22/02/2024		
Act Administrativ nr. 3171, din 22/02/2024 emis de Primaria com. Damuc;		
B1	Inscrierea posesiei, drept de PROPRIETATE, dobandit prin Lege, cota actuala 1/1, cota initiala 1/1	A1
	1) **COVASAN EMIL**	

C. Partea III. SARCINI .

Inscrieri privind dezmembramintele dreptului de proprietate, drepturi reale de garanţie şi sarcini	Referinţe
NU SUNT	

Document care conține date cu caracter personal, protejat de prevederile Regulamentului (UE) nr. 679/2016 și Legii 190/2018

Anexa Nr. 1 La Partea I

Teren

Nr cadastral	Suprafaţa (mp)*	Observaţii / Referinţe
	8.886	

* Suprafaţa este determinată in planul de proiecţie Stereo 70.

DETALII LINIARE IMOBIL

Date referitoare la teren

Crt	Categorie folosință	Intra vilan	Suprafaţa (mp)	Tarla	Parcelă	Nr. topo	Observaţii / Referinţe
1	pasune	DA	5.605	42	1336; 1337	-	
2	pasune	NU	3.281	-	-	-	Teren extravilan

Lungime Segmente

1) Valorile lungimilor segmentelor sunt obţinute din proiecţie în plan.

Punct început	X / Y	Punct sfârşit	X / Y	Lungime segment (** (m)
1	570.717,451 583.843,325	2	570.720,588 583.843,958	3.2
3	570.731,108 583.845,256	4	570.739,893 583.847,987	9.2
5	570.748,378 583.850,32	6	570.757,064 583.852,677	9.0
7	570.764,969 583.853,907	8	570.769,866 583.854,918	5.0

Punct început	X / Y	Punct sfârşit	X / Y	Lungime segment (** (m)
2	570.720,588 583.843,958	3	570.731,108 583.845,256	10.6
4	570.739,893 583.847,987	5	570.748,378 583.850,32	8.8
6	570.757,064 583.852,677	7	570.764,969 583.853,907	8.0
8	570.769,866 583.854,918	9	570.779,027 583.855,473	9.178

Document care conține date cu caracter personal, protejat de prevederile Regulamentului (UE) nr. 679/2016 și Legii 190/2018

Punct început	X / Y	Punct sfârşit	X / Y	Lungime segment (** (m)
9	570.779,027 583.855,473	10	570.784,95 583.858,768	6.778
11	570.787,053 583.860,013	12	570.727,059 583.921,918	86.206
13	570.726,049 583.966,799	14	570.725,628 583.985,515	18.721
15	570.709,174 584.113,78	16	570.695,91 584.109,302	14.0
17	570.695,561 584.067,304	18	570.696,077 584.039,267	28.042
19	570.696,288 584.027,81	20	570.696,502 584.019,471	8.342
21	570.697,2 583.992,322	22	570.699,929 583.960,941	31.499
23	570.698,836 583.957,331	24	570.693,775 583.941,102	17.0
25	570.683,931 583.921,427	26	570.690,013 583.912,868	10.5
27	570.694,299 583.905,528	28	570.700,95 583.889,341	17.5
29	570.706,413 583.876,451	30	570.710,108 583.868,244	9.0
31	570.712,412 583.861,002	32	570.714,812 583.853,58	7.8

Punct început	X / Y	Punct sfârşit	X / Y	Lungime segment (** (m)
10	570.784,95 583.858,768	11	570.787,053 583.860,013	2.444
12	570.727,059 583.921,918	13	570.726,049 583.966,799	44.892
14	570.725,628 583.985,515	15	570.709,174 584.113,78	129.316
16	570.695,91 584.109,302	17	570.695,561 584.067,304	41.999
18	570.696,077 584.039,267	19	570.696,288 584.027,81	11.459
20	570.696,502 584.019,471	21	570.697,2 583.992,322	27.158
22	570.699,929 583.960,941	23	570.698,836 583.957,331	3.772
24	570.693,775 583.941,102	25	570.683,931 583.921,427	22.0
26	570.690,013 583.912,868	27	570.694,299 583.905,528	8.5
28	570.700,95 583.889,341	29	570.706,413 583.876,451	14.0
30	570.710,108 583.868,244	31	570.712,412 583.861,002	7.6
32	570.714,812 583.853,58	1	570.717,451 583.843,325	10.589

** Lungimile segmentelor sunt determinate în planul de proiecţie Stereo 70 şi sunt rotunjite la 1 milimetru.
*** Distanţa dintre puncte este formată din segmente cumulate ce sunt mai mici decât valoarea 1 milimetru.

Document care conține date cu caracter personal, protejat de prevederile Regulamentului (UE) nr. 679/2016 și Legii 190/2018

DATE DESPRE IMOBILUL NR. 7791

Oficiul de Cadastru şi Publicitate Imobiliară NEAMT
Biroul de Cadastru şi Publicitate Imobiliară Bicaz

A. Partea I. Descrierea imobilului

TEREN Extravilan

Adresa: Jud. Neamt, pct. 'Asau'

Nr. Crt	Nr cadastral Nr. topografic	Suprafaţa* (mp)	Observaţii / Referinţe
A1		1.904	Sector cadastral:124 Teren neimprejmuit;

B. Partea II. Proprietari şi acte

Inscrieri privitoare la dreptul de proprietate şi alte drepturi reale		Referinţe
7791 / 22/02/2024		
Act Administrativ nr. 3172, din 22/02/2024 emis de Primaria com. Damuc;		
B1	Inscrierea posesiei, drept de PROPRIETATE, dobandit prin Lege, cota actuala 1/1, cota initiala 1/1	A1
	1) **DIACONU ADINA-ANDREEA**	

C. Partea III. SARCINI .

Inscrieri privind dezmembramintele dreptului de proprietate, drepturi reale de garanţie şi sarcini	Referinţe
NU SUNT	

Document care conține date cu caracter personal, protejat de prevederile Regulamentului (UE) nr. 679/2016 și Legii 190/2018

Anexa Nr. 1 La Partea I

Teren

Nr cadastral	Suprafaţa (mp)*	Observaţii / Referinţe
	1.904	

* Suprafaţa este determinată in planul de proiecţie Stereo 70.

DETALII LINIARE IMOBIL

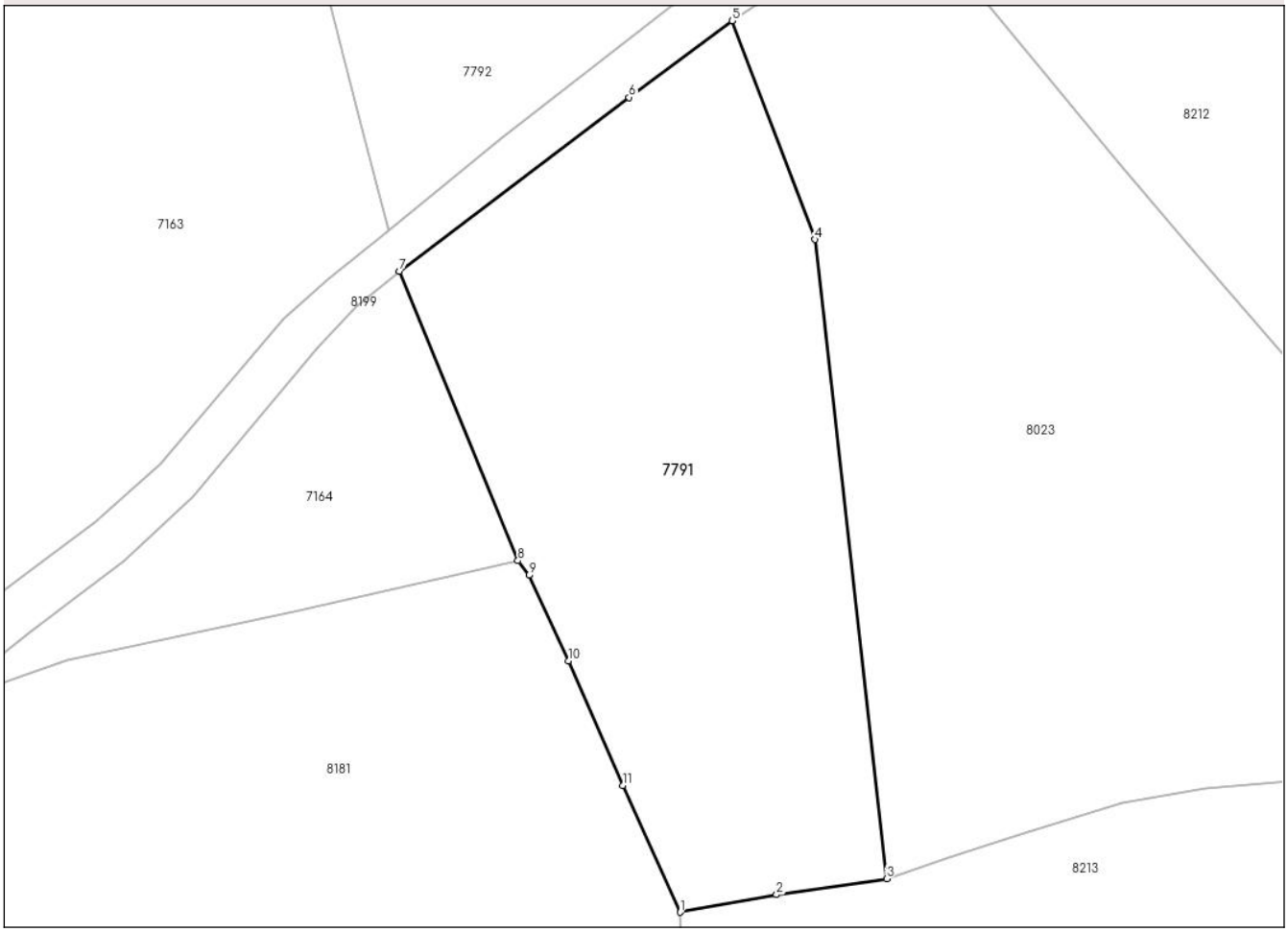

Date referitoare la teren

Crt	Categorie folosință	Intra vilan	Suprafaţa (mp)	Tarla	Parcelă	Nr. topo	Observaţii / Referinţe
1	pasune	NU	1.904	-	-	-	

Lungime Segmente
1) Valorile lungimilor segmentelor sunt obţinute din proiecţie în plan.

Punct început	X / Y	Punct sfârşit	X / Y	Lungime segment (** (m)
1	570.170,701 583.991,715	2	570.179,05 583.993,229	8.485
2	570.179,05 583.993,229	3	570.188,59 583.994,61	9.639
3	570.188,59 583.994,61	4	570.182,362 584.050,009	55.748
4	570.182,362 584.050,009	5	570.175,188 584.068,965	20.268
5	570.175,188 584.068,965	6	570.166,258 584.062,317	11.133

Document care conține date cu caracter personal, protejat de prevederile Regulamentului (UE) nr. 679/2016 și Legii 190/2018

Punct început	X / Y	Punct sfârşit	X / Y	Lungime segment (** (m)
6	570.166,258 584.062,317	7	570.146,345 584.047,262	24.964
7	570.146,345 584.047,262	8	570.156,606 584.022,168	27.111
8	570.156,606 584.022,168	9	570.157,567 584.020,913	1.581
9	570.157,567 584.020,913	10	570.160,985 584.013,491	8.171
10	570.160,985 584.013,491	11	570.165,721 584.002,701	11.784
11	570.165,721 584.002,701	1	570.170,701 583.991,715	12.062

** Lungimile segmentelor sunt determinate în planul de proiecţie Stereo 70 şi sunt rotunjite la 1 milimetru.
*** Distanţa dintre puncte este formată din segmente cumulate ce sunt mai mici decât valoarea 1 milimetru.

Document care conține date cu caracter personal, protejat de prevederile Regulamentului (UE) nr. 679/2016 și Legii 190/2018

DATE DESPRE IMOBILUL NR. 7792

Oficiul de Cadastru şi Publicitate Imobiliară NEAMT
Biroul de Cadastru şi Publicitate Imobiliară Bicaz

A. Partea I. Descrierea imobilului

TEREN Extravilan

Adresa: Jud. Neamt, pct. 'Asau'

Nr. Crt	Nr cadastral Nr. topografic	Suprafaţa* (mp)	Observaţii / Referinţe
A1		3.273	Sector cadastral:124 Teren neimprejmuit;

B. Partea II. Proprietari şi acte

Inscrieri privitoare la dreptul de proprietate şi alte drepturi reale		Referinţe
7792 / 22/02/2024		
Act Administrativ nr. 3173, din 22/02/2024 emis de Primaria com. Damuc;		
B1	Inscrierea posesiei, drept de PROPRIETATE, dobandit prin Lege, cota actuala 1/1, cota initiala 1/1	A1
	1) **DIACONU ADINA-ANDREEA**	

C. Partea III. SARCINI .

Inscrieri privind dezmembramintele dreptului de proprietate, drepturi reale de garanţie şi sarcini	Referinţe
NU SUNT	

Document care conține date cu caracter personal, protejat de prevederile Regulamentului (UE) nr. 679/2016 și Legii 190/2018

Anexa Nr. 1 La Partea I

Teren

Nr cadastral	Suprafaţa (mp)*	Observaţii / Referinţe
	3.273	

* Suprafaţa este determinată in planul de proiecţie Stereo 70.

DETALII LINIARE IMOBIL

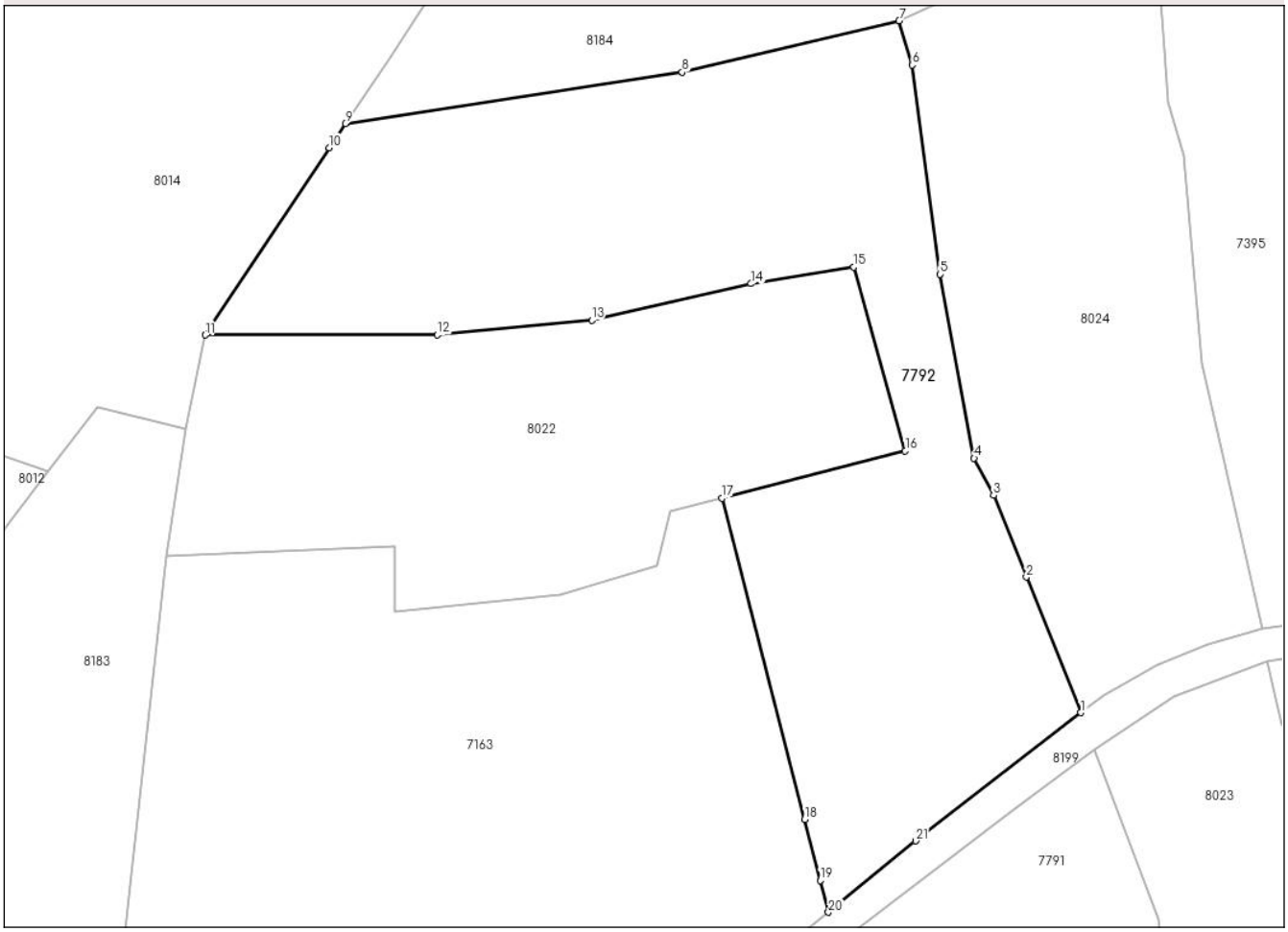

Date referitoare la teren

Crt	Categorie folosință	Intra vilan	Suprafaţa (mp)	Tarla	Parcelă	Nr. topo	Observaţii / Referinţe
1	pasune	NU	499	-	-	-	
2	pasune	NU	749	-	-	-	Pasune impadurita
3	pasune	NU	2.025	-	-	-	

Lungime Segmente

1) Valorile lungimilor segmentelor sunt obţinute din proiecţie în plan.

Punct început	X / Y	Punct sfârşit	X / Y	Lungime segment (** (m)
1	570.173,633 584.073,159	2	570.167,535 584.088,323	16.344
3	570.163,86 584.097,464	4	570.161,673 584.101,625	4.701
5	570.157,885 584.122,199	6	570.154,75 584.145,609	23.619
7	570.153,275 584.150,574	8	570.128,978 584.144,809	24.972

Punct început	X / Y	Punct sfârşit	X / Y	Lungime segment (** (m)
2	570.167,535 584.088,323	3	570.163,86 584.097,464	9.852
4	570.161,673 584.101,625	5	570.157,885 584.122,199	20.92
6	570.154,75 584.145,609	7	570.153,275 584.150,574	5.179
8	570.128,978 584.144,809	9	570.091,241 584.139,084	38.169

Document care conține date cu caracter personal, protejat de prevederile Regulamentului (UE) nr. 679/2016 și Legii 190/2018

Punct început	X / Y	Punct sfârşit	X / Y	Lungime segment (** (m)
9	570.091,241 584.139,084	10	570.089,423 584.136,377	3.261
11	570.075,566 584.115,409	12	570.101,557 584.115,417	25.991
13	570.118,858 584.117,072	14	570.136,687 584.121,151	18.29
15	570.148,215 584.123,032	16	570.153,969 584.102,461	21.361
17	570.133,464 584.097,135	18	570.142,686 584.061,207	37.093
19	570.144,439 584.054,378	20	570.145,366 584.050,828	3.669
21	570.155,126 584.058,802	1	570.173,633 584.073,159	23.423

Punct început	X / Y	Punct sfârşit	X / Y	Lungime segment (** (m)
10	570.089,423 584.136,377	11	570.075,566 584.115,409	25.133
12	570.101,557 584.115,417	13	570.118,858 584.117,072	17.38
14	570.136,687 584.121,151	15	570.148,215 584.123,032	11.68
16	570.153,969 584.102,461	17	570.133,464 584.097,135	21.185
18	570.142,686 584.061,207	19	570.144,439 584.054,378	7.05
20	570.145,366 584.050,828	21	570.155,126 584.058,802	12.603

** Lungimile segmentelor sunt determinate în planul de proiecţie Stereo 70 şi sunt rotunjite la 1 milimetru.
*** Distanţa dintre puncte este formată din segmente cumulate ce sunt mai mici decât valoarea 1 milimetru.

Document care conține date cu caracter personal, protejat de prevederile Regulamentului (UE) nr. 679/2016 și Legii 190/2018

DATE DESPRE IMOBILUL NR. 8012

Oficiul de Cadastru şi Publicitate Imobiliară NEAMT
Biroul de Cadastru şi Publicitate Imobiliară Bicaz

A. Partea I. Descrierea imobilului

TEREN Extravilan

Adresa: Jud. Neamt, pct. 'Asau'

Nr. Crt	Nr cadastral Nr. topografic	Suprafaţa* (mp)	Observaţii / Referinţe
A1		6.465	Sector cadastral:124 Teren neimprejmuit;

B. Partea II. Proprietari şi acte

Inscrieri privitoare la dreptul de proprietate şi alte drepturi reale		Referinţe
8012 / 22/02/2024		
Act Administrativ nr. 3174, din 22/02/2024 emis de Primaria com. Damuc;		
B1	Inscrierea posesiei, drept de PROPRIETATE, dobandit prin Lege, cota actuala 1/1, cota initiala 1/1	A1
	1) **TIMARIU ANA**	

C. Partea III. SARCINI .

Inscrieri privind dezmembramintele dreptului de proprietate, drepturi reale de garanţie şi sarcini	Referinţe
NU SUNT	

Document care conține date cu caracter personal, protejat de prevederile Regulamentului (UE) nr. 679/2016 și Legii 190/2018

Anexa Nr. 1 La Partea I

Teren

Nr cadastral	Suprafaţa (mp)*	Observaţii / Referinţe
	6.465	

* Suprafaţa este determinată in planul de proiecţie Stereo 70.

DETALII LINIARE IMOBIL

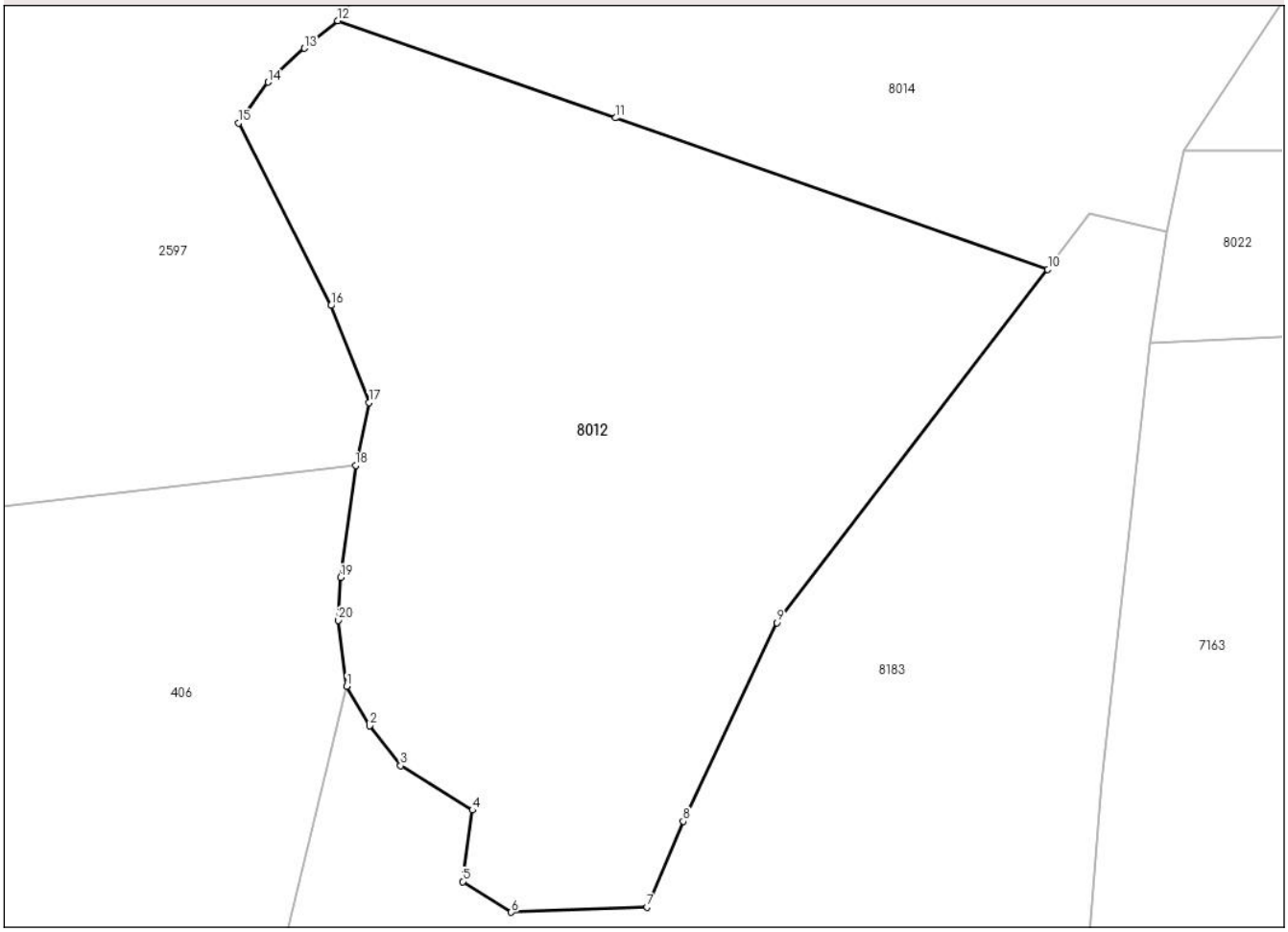

Date referitoare la teren

Crt	Categorie folosință	Intra vilan	Suprafaţa (mp)	Tarla	Parcelă	Nr. topo	Observaţii / Referinţe
1	pasune	NU	5.273	-	-	-	
2	pasune	NU	1.192	-	-	-	Pasune impadurita

Lungime Segmente
1) Valorile lungimilor segmentelor sunt obţinute din proiecţie în plan.

Punct început	X / Y	Punct sfârşit	X / Y	Lungime segment (** (m)
1	569.967,507 584.046,343	2	569.970,5 584.041,258	5.9
2	569.970,5 584.041,258	3	569.974,485 584.036,124	6.499
3	569.974,485 584.036,124	4	569.983,756 584.030,392	10.9
4	569.983,756 584.030,392	5	569.982,506 584.021,176	9.3

Document care conține date cu caracter personal, protejat de prevederile Regulamentului (UE) nr. 679/2016 și Legii 190/2018

Punct început	X / Y	Punct sfârşit	X / Y	Lungime segment (** (m)
5	569.982,506 584.021,176	6	569.988,766 584.017,23	7.4
6	569.988,766 584.017,23	7	570.006,3 584.017,9	17.547
7	570.006,3 584.017,9	8	570.010,953 584.028,961	12.0
8	570.010,953 584.028,961	9	570.023,018 584.054,565	28.304
9	570.023,018 584.054,565	10	570.058,003 584.100,112	57.432
10	570.058,003 584.100,112	11	570.002,213 584.119,625	59.104
11	570.002,213 584.119,625	12	569.966,383 584.132,157	37.958
12	569.966,383 584.132,157	13	569.962,062 584.128,594	5.601
13	569.962,062 584.128,594	14	569.957,364 584.124,248	6.4
14	569.957,364 584.124,248	15	569.953,552 584.118,983	6.5
15	569.953,552 584.118,983	16	569.965,503 584.095,443	26.4
16	569.965,503 584.095,443	17	569.970,382 584.082,92	13.44
17	569.970,382 584.082,92	18	569.968,693 584.074,847	8.248
18	569.968,693 584.074,847	19	569.966,752 584.060,372	14.605
19	569.966,752 584.060,372	20	569.966,456 584.054,879	5.501
20	569.966,456 584.054,879	1	569.967,507 584.046,343	8.6

** Lungimile segmentelor sunt determinate în planul de proiecţie Stereo 70 şi sunt rotunjite la 1 milimetru.
*** Distanţa dintre puncte este formată din segmente cumulate ce sunt mai mici decât valoarea 1 milimetru.

Document care conține date cu caracter personal, protejat de prevederile Regulamentului (UE) nr. 679/2016 și Legii 190/2018

DATE DESPRE IMOBILUL NR. 8014

Oficiul de Cadastru şi Publicitate Imobiliară NEAMT
Biroul de Cadastru şi Publicitate Imobiliară Bicaz

A. Partea I. Descrierea imobilului

TEREN Extravilan

Adresa: Jud. Neamt, pct. 'Asau'

Nr. Crt	Nr cadastral Nr. topografic	Suprafaţa* (mp)	Observaţii / Referinţe
A1		6.699	Sector cadastral:124 Teren neimprejmuit;

B. Partea II. Proprietari şi acte

Inscrieri privitoare la dreptul de proprietate şi alte drepturi reale		Referinţe
8014 / 22/02/2024		
Act Administrativ nr. 3175, din 22/02/2024 emis de Parlamentul Romaniei;		
B1	Inscrierea posesiei, drept de PROPRIETATE, dobandit prin Lege, cota actuala 1/1, cota initiala 1/1	A1
	1) **TOPLICIAN GAVRIL** 2) **TOPLICIAN MĂRIA**	

C. Partea III. SARCINI .

Inscrieri privind dezmembramintele dreptului de proprietate, drepturi reale de garanţie şi sarcini	Referinţe
NU SUNT	

Anexa Nr. 1 La Partea I

Teren

Nr cadastral	Suprafaţa (mp)*	Observaţii / Referinţe
	6.699	

* Suprafaţa este determinată in planul de proiecţie Stereo 70.

DETALII LINIARE IMOBIL

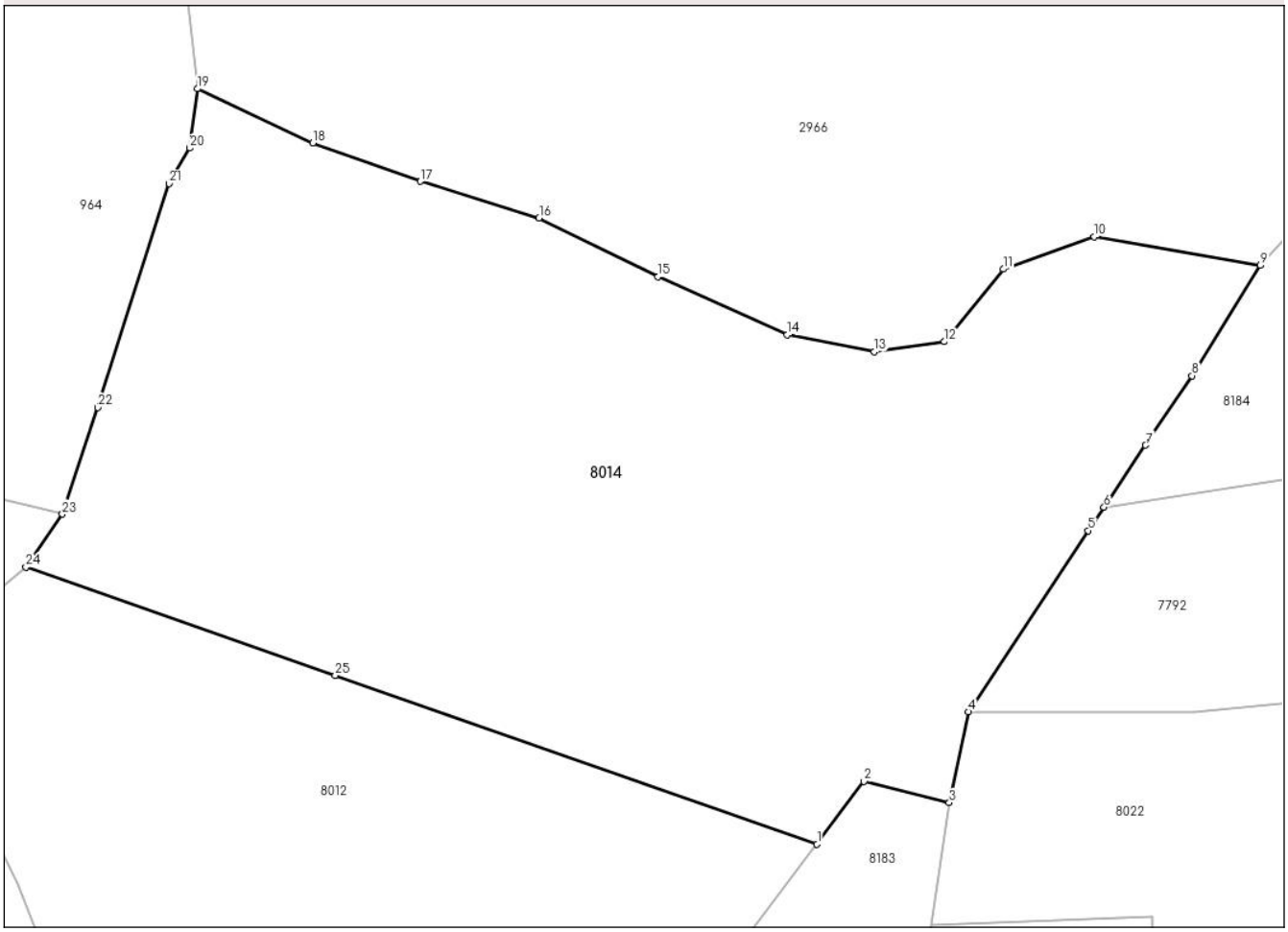

Date referitoare la teren

Crt	Categorie folosință	Intra vilan	Suprafaţa (mp)	Tarla	Parcelă	Nr. topo	Observaţii / Referinţe
1	pasune	NU	6.699	-	-	-	

Lungime Segmente
1) Valorile lungimilor segmentelor sunt obţinute din proiecţie în plan.

Punct început	X / Y	Punct sfârşit	X / Y	Lungime segment (** (m)
1	570.058,003 584.100,112	2	570.063,446 584.107,355	9.06
3	570.073,32 584.104,913	4	570.075,566 584.115,409	10.734
5	570.089,423 584.136,377	6	570.091,241 584.139,084	3.261
7	570.096,05 584.146,248	8	570.101,448 584.154,29	9.686
9	570.109,331 584.167,052	10	570.090,116 584.170,369	19.499

Punct început	X / Y	Punct sfârşit	X / Y	Lungime segment (** (m)
2	570.063,446 584.107,355	3	570.073,32 584.104,913	10.171
4	570.075,566 584.115,409	5	570.089,423 584.136,377	25.133
6	570.091,241 584.139,084	7	570.096,05 584.146,248	8.628
8	570.101,448 584.154,29	9	570.109,331 584.167,052	15.0
10	570.090,116 584.170,369	11	570.079,561 584.166,624	11.2

Document care conține date cu caracter personal, protejat de prevederile Regulamentului (UE) nr. 679/2016 și Legii 190/2018

Punct început	X / Y	Punct sfârşit	X / Y	Lungime segment (** (m)
11	570.079,561 584.166,624	12	570.072,756 584.158,237	10.8
13	570.064,641 584.157,06	14	570.054,529 584.159,022	10.301
15	570.039,567 584.165,737	16	570.025,811 584.172,549	15.35
17	570.012,048 584.176,783	18	569.999,617 584.181,222	13.2
19	569.986,261 584.187,481	20	569.985,356 584.180,626	6.914
21	569.982,982 584.176,511	22	569.974,725 584.150,61	27.185
23	569.970,613 584.138,277	24	569.966,383 584.132,157	7.44
25	570.002,213 584.119,625	1	570.058,003 584.100,112	59.104

Punct început	X / Y	Punct sfârşit	X / Y	Lungime segment (** (m)
12	570.072,756 584.158,237	13	570.064,641 584.157,06	8.2
14	570.054,529 584.159,022	15	570.039,567 584.165,737	16.4
16	570.025,811 584.172,549	17	570.012,048 584.176,783	14.4
18	569.999,617 584.181,222	19	569.986,261 584.187,481	14.75
20	569.985,356 584.180,626	21	569.982,982 584.176,511	4.751
22	569.974,725 584.150,61	23	569.970,613 584.138,277	13.0
24	569.966,383 584.132,157	25	570.002,213 584.119,625	37.958

** Lungimile segmentelor sunt determinate în planul de proiecţie Stereo 70 şi sunt rotunjite la 1 milimetru.
*** Distanţa dintre puncte este formată din segmente cumulate ce sunt mai mici decât valoarea 1 milimetru.

Document care conține date cu caracter personal, protejat de prevederile Regulamentului (UE) nr. 679/2016 și Legii 190/2018

DATE DESPRE IMOBILUL NR. 8022

Oficiul de Cadastru şi Publicitate Imobiliară NEAMT
Biroul de Cadastru şi Publicitate Imobiliară Bicaz

A. Partea I. Descrierea imobilului

TEREN Extravilan

Adresa: Jud. Neamt, pct. 'Asau'

Nr. Crt	Nr cadastral Nr. topografic	Suprafaţa* (mp)	Observaţii / Referinţe
A1		2.032	Sector cadastral:124 Teren neimprejmuit;

B. Partea II. Proprietari şi acte

Inscrieri privitoare la dreptul de proprietate şi alte drepturi reale		Referinţe
8022 / 22/02/2024		
Act Administrativ nr. 3176, din 22/02/2024 emis de Primaria Comunei Damuc;		
B1	Inscrierea posesiei, drept de PROPRIETATE, dobandit prin Lege, cota actuala 1/1, cota initiala 1/1	A1
	1) **TOPLICIAN CONSTANTIN** 2) **TOPLICIAN MARGETA**	

C. Partea III. SARCINI .

Inscrieri privind dezmembramintele dreptului de proprietate, drepturi reale de garanţie şi sarcini	Referinţe
NU SUNT	

Document care conține date cu caracter personal, protejat de prevederile Regulamentului (UE) nr. 679/2016 și Legii 190/2018

Anexa Nr. 1 La Partea I

Teren

Nr cadastral	Suprafaţa (mp)*	Observaţii / Referinţe
	2.032	

* Suprafaţa este determinată in planul de proiecţie Stereo 70.

DETALII LINIARE IMOBIL

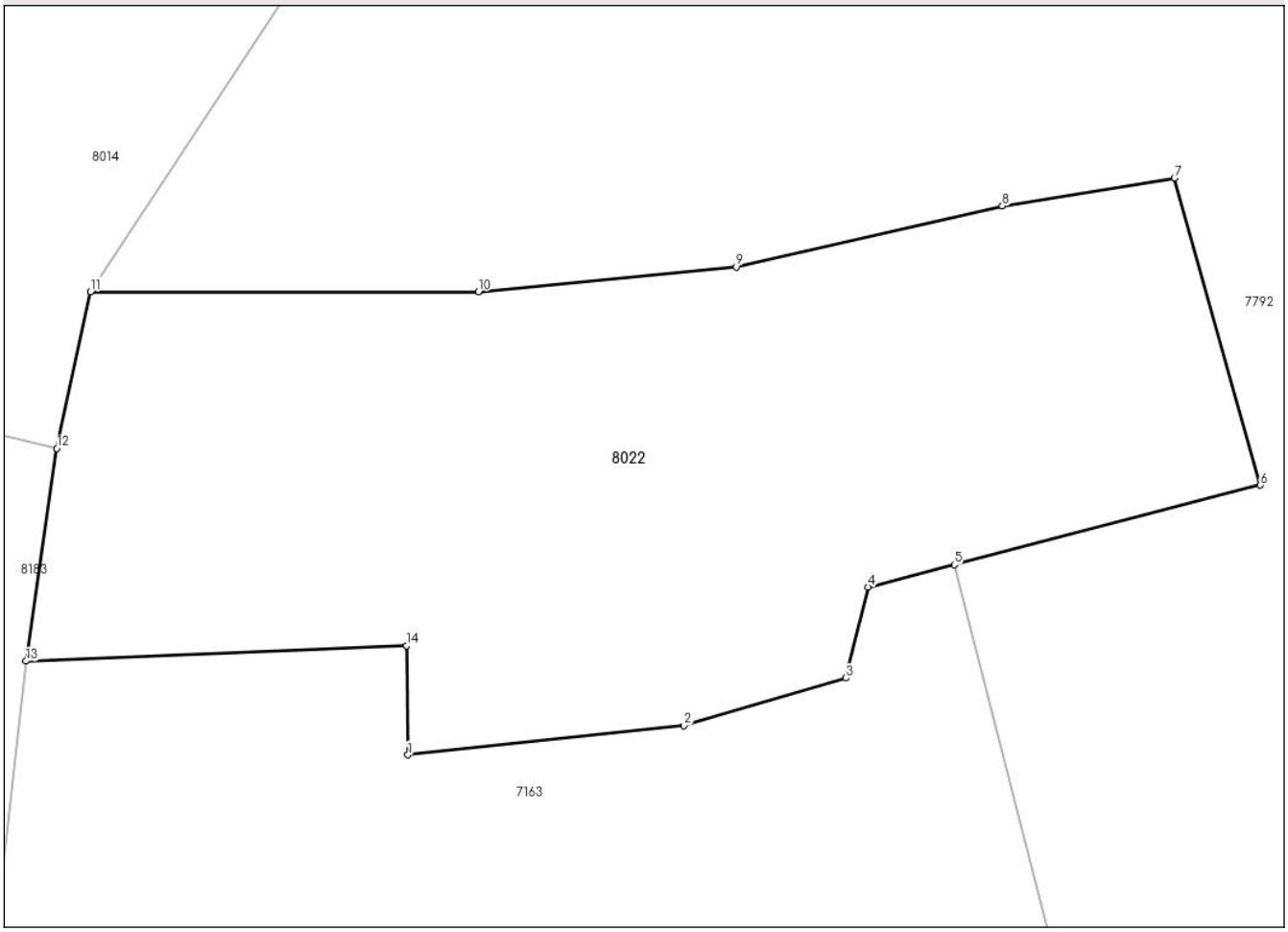

Date referitoare la teren

Crt	Categorie folosință	Intra vilan	Suprafaţa (mp)	Tarla	Parcelă	Nr. topo	Observaţii / Referinţe
1	pasune	NU	2.032	-	-	-	

Lungime Segmente
1) Valorile lungimilor segmentelor sunt obţinute din proiecţie în plan.

Punct început	X / Y	Punct sfârşit	X / Y	Lungime segment (** (m)
1	570.096,845 584.084,392	2	570.115,34 584.086,37	18.6
2	570.115,34 584.086,37	3	570.126,204 584.089,549	11.32
3	570.126,204 584.089,549	4	570.127,7 584.095,638	6.27
4	570.127,7 584.095,638	5	570.133,464 584.097,135	5.955
5	570.133,464 584.097,135	6	570.153,969 584.102,461	21.185

Document care conține date cu caracter personal, protejat de prevederile Regulamentului (UE) nr. 679/2016 și Legii 190/2018

Punct început	X / Y	Punct sfârşit	X / Y	Lungime segment (** (m)
6	570.153,969 584.102,461	7	570.148,215 584.123,032	21.361
7	570.148,215 584.123,032	8	570.136,687 584.121,151	11.68
8	570.136,687 584.121,151	9	570.118,858 584.117,072	18.29
9	570.118,858 584.117,072	10	570.101,557 584.115,417	17.38
10	570.101,557 584.115,417	11	570.075,566 584.115,409	25.991
11	570.075,566 584.115,409	12	570.073,32 584.104,913	10.734
12	570.073,32 584.104,913	13	570.071,244 584.090,674	14.39
13	570.071,244 584.090,674	14	570.096,773 584.091,712	25.55
14	570.096,773 584.091,712	1	570.096,845 584.084,392	7.32

** Lungimile segmentelor sunt determinate în planul de proiecţie Stereo 70 şi sunt rotunjite la 1 milimetru.
*** Distanţa dintre puncte este formată din segmente cumulate ce sunt mai mici decât valoarea 1 milimetru.

Document care conține date cu caracter personal, protejat de prevederile Regulamentului (UE) nr. 679/2016 și Legii 190/2018

DATE DESPRE IMOBILUL NR. 8023

Oficiul de Cadastru şi Publicitate Imobiliară NEAMT
Biroul de Cadastru şi Publicitate Imobiliară Bicaz

A. Partea I. Descrierea imobilului

TEREN Extravilan

Adresa: Jud. Neamt, pct. 'Asau'

Nr. Crt	Nr cadastral Nr. topografic	Suprafaţa* (mp)	Observaţii / Referinţe
A1		2.641	Sector cadastral:124 Teren neimprejmuit;

B. Partea II. Proprietari şi acte

Inscrieri privitoare la dreptul de proprietate şi alte drepturi reale		Referinţe
8023 / 22/02/2024		
Act Administrativ nr. 3177, din 22/02/2024 emis de Primaria Comunei Damuc;		
B1	Inscrierea posesiei, drept de PROPRIETATE, dobandit prin Lege, cota actuala 1/1, cota initiala 1/1	A1
	1) **NĂFĂREANU ELENA**	

C. Partea III. SARCINI .

Inscrieri privind dezmembramintele dreptului de proprietate, drepturi reale de garanţie şi sarcini	Referinţe
NU SUNT	

Document care conține date cu caracter personal, protejat de prevederile Regulamentului (UE) nr. 679/2016 și Legii 190/2018

Anexa Nr. 1 La Partea I

Teren

Nr cadastral	Suprafaţa (mp)*	Observaţii / Referinţe
	2.641	

* Suprafaţa este determinată in planul de proiecţie Stereo 70.

DETALII LINIARE IMOBIL

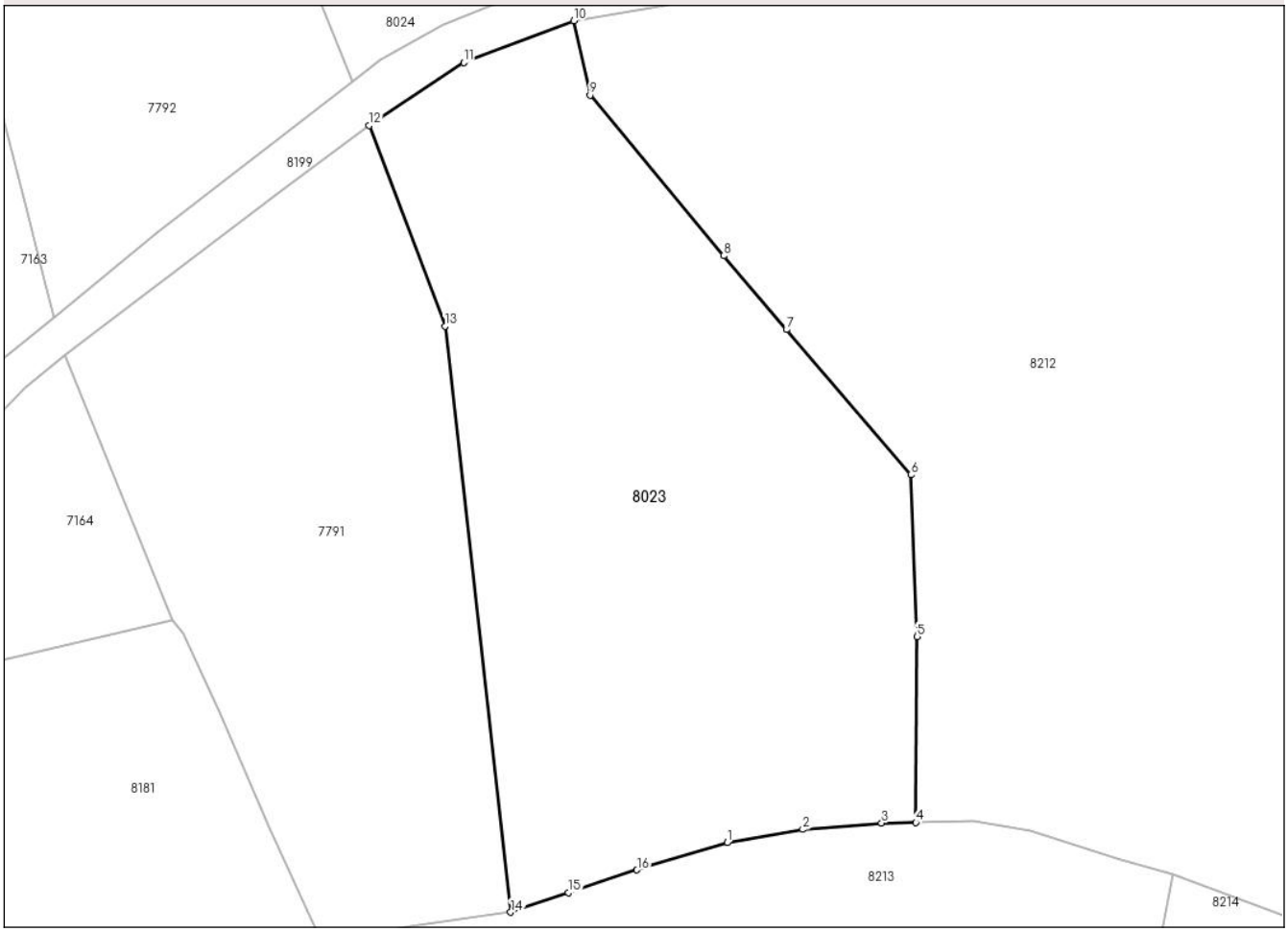

Date referitoare la teren

Crt	Categorie folosință	Intra vilan	Suprafaţa (mp)	Tarla	Parcelă	Nr. topo	Observaţii / Referinţe
1	pasune	NU	2.641	-	-	-	

Lungime Segmente
1) Valorile lungimilor segmentelor sunt obţinute din proiecţie în plan.

Punct început	X / Y	Punct sfârşit	X / Y	Lungime segment (** (m)
1	570.209,062 584.001,185	2	570.216,235 584.002,429	7.28
2	570.216,235 584.002,429	3	570.223,69 584.003,037	7.48
3	570.223,69 584.003,037	4	570.226,93 584.003,085	3.24
4	570.226,93 584.003,085	5	570.227,04 584.020,665	17.58
5	570.227,04 584.020,665	6	570.226,443 584.035,953	15.3

Document care conține date cu caracter personal, protejat de prevederile Regulamentului (UE) nr. 679/2016 și Legii 190/2018

Punct început	X / Y	Punct sfârşit	X / Y	Lungime segment (** (m)
6	570.226,443 584.035,953	7	570.214,684 584.049,673	18.07
7	570.214,684 584.049,673	8	570.208,746 584.056,657	9.167
8	570.208,746 584.056,657	9	570.196,093 584.071,838	19.763
9	570.196,093 584.071,838	10	570.194,55 584.078,877	7.206
10	570.194,55 584.078,877	11	570.184,134 584.074,928	11.139
11	570.184,134 584.074,928	12	570.175,188 584.068,965	10.751
12	570.175,188 584.068,965	13	570.182,362 584.050,009	20.268
13	570.182,362 584.050,009	14	570.188,59 583.994,61	55.748
14	570.188,59 583.994,61	15	570.194,057 583.996,441	5.765
15	570.194,057 583.996,441	16	570.200,542 583.998,612	6.839
16	570.200,542 583.998,612	1	570.209,062 584.001,185	8.9

** Lungimile segmentelor sunt determinate în planul de proiecţie Stereo 70 şi sunt rotunjite la 1 milimetru.
*** Distanţa dintre puncte este formată din segmente cumulate ce sunt mai mici decât valoarea 1 milimetru.

Document care conține date cu caracter personal, protejat de prevederile Regulamentului (UE) nr. 679/2016 și Legii 190/2018

DATE DESPRE IMOBILUL NR. 8024

Oficiul de Cadastru şi Publicitate Imobiliară NEAMT
Biroul de Cadastru şi Publicitate Imobiliară Bicaz

A. Partea I. Descrierea imobilului

TEREN Extravilan

Adresa: Jud. Neamt, pct. 'Asau'

Nr. Crt	Nr cadastral Nr. topografic	Suprafaţa* (mp)	Observaţii / Referinţe
A1		2.169	Sector cadastral:124 Teren neimprejmuit;

B. Partea II. Proprietari şi acte

Inscrieri privitoare la dreptul de proprietate şi alte drepturi reale		Referinţe
8024 / 22/02/2024		
Act Administrativ nr. 3178, din 22/02/2024 emis de Primaria Comunei Damuc;		
B1	Inscrierea posesiei, drept de PROPRIETATE, dobandit prin Lege, cota actuala 1/1, cota initiala 1/1	A1
	1) **TOPLICIAN CONSTANTIN** 2) **TOPLICIAN MARGETA**	

C. Partea III. SARCINI .

Inscrieri privind dezmembramintele dreptului de proprietate, drepturi reale de garanţie şi sarcini	Referinţe
NU SUNT	

Document care conține date cu caracter personal, protejat de prevederile Regulamentului (UE) nr. 679/2016 și Legii 190/2018

Anexa Nr. 1 La Partea I

Teren

Nr cadastral	Suprafaţa (mp)*	Observaţii / Referinţe
	2.169	

* Suprafaţa este determinată in planul de proiecţie Stereo 70.

DETALII LINIARE IMOBIL

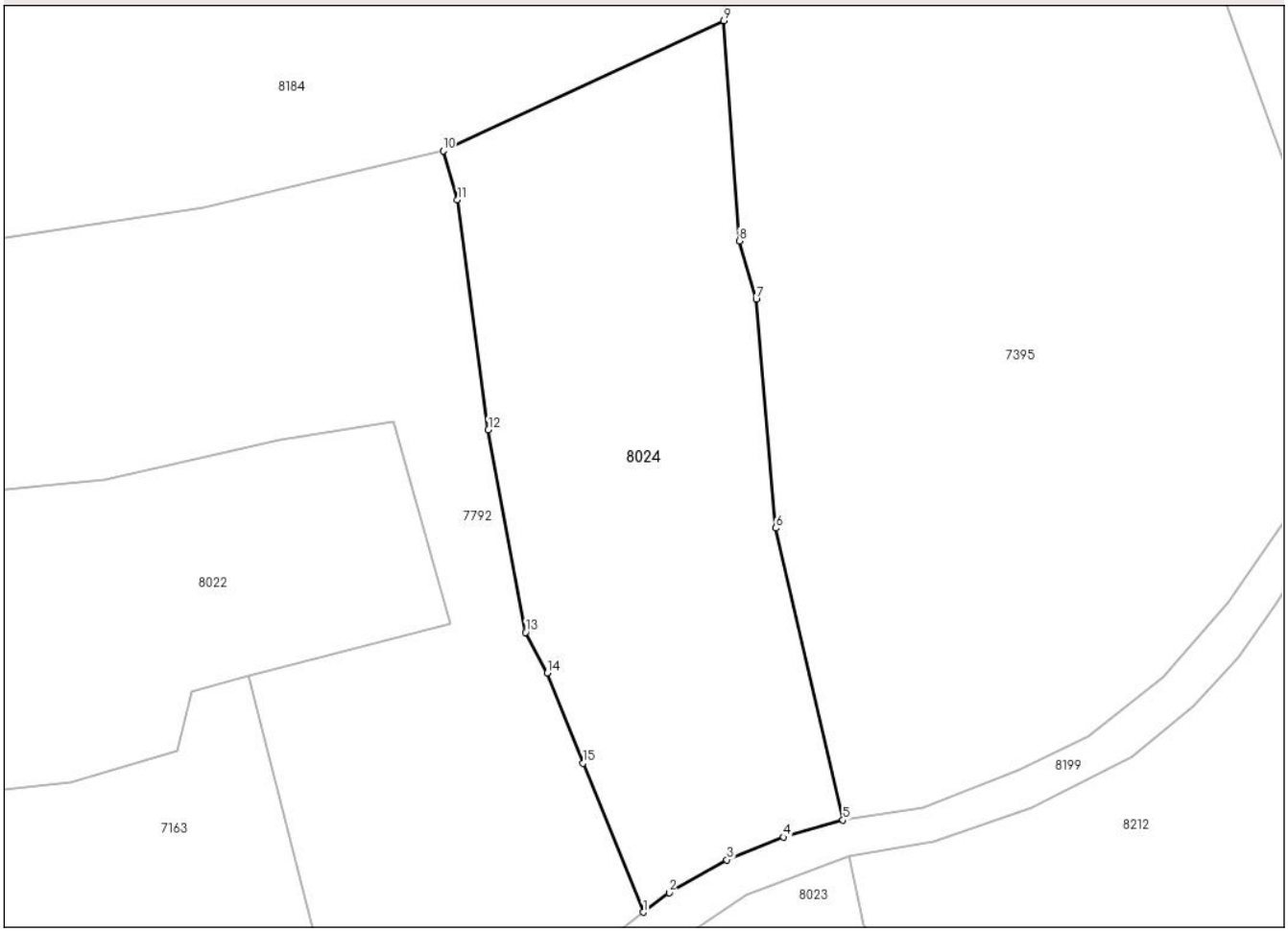

Date referitoare la teren

Crt	Categorie folosință	Intra vilan	Suprafaţa (mp)	Tarla	Parcelă	Nr. topo	Observaţii / Referinţe
1	pasune	NU	2.169	-	-	-	

Lungime Segmente
1) Valorile lungimilor segmentelor sunt obţinute din proiecţie în plan.

Punct început	X / Y	Punct sfârşit	X / Y	Lungime segment (** (m)
1	570.173,633 584.073,159	2	570.176,281 584.075,149	3.312
2	570.176,281 584.075,149	3	570.182,16 584.078,488	6.761
3	570.182,16 584.078,488	4	570.187,922 584.080,792	6.206
4	570.187,922 584.080,792	5	570.193,988 584.082,526	6.309
5	570.193,988 584.082,526	6	570.187,146 584.112,219	30.471

Document care conține date cu caracter personal, protejat de prevederile Regulamentului (UE) nr. 679/2016 și Legii 190/2018

Punct început	X / Y	Punct sfârşit	X / Y	Lungime segment (** (m)
6	570.187,146 584.112,219	7	570.185,142 584.135,493	23.36
7	570.185,142 584.135,493	8	570.183,425 584.141,419	6.17
8	570.183,425 584.141,419	9	570.181,872 584.163,806	22.441
9	570.181,872 584.163,806	10	570.153,275 584.150,574	31.51
10	570.153,275 584.150,574	11	570.154,75 584.145,609	5.179
11	570.154,75 584.145,609	12	570.157,885 584.122,199	23.619
12	570.157,885 584.122,199	13	570.161,673 584.101,625	20.92
13	570.161,673 584.101,625	14	570.163,86 584.097,464	4.701
14	570.163,86 584.097,464	15	570.167,535 584.088,323	9.852
15	570.167,535 584.088,323	1	570.173,633 584.073,159	16.344

** Lungimile segmentelor sunt determinate în planul de proiecţie Stereo 70 şi sunt rotunjite la 1 milimetru.
*** Distanţa dintre puncte este formată din segmente cumulate ce sunt mai mici decât valoarea 1 milimetru.

Document care conține date cu caracter personal, protejat de prevederile Regulamentului (UE) nr. 679/2016 și Legii 190/2018

DATE DESPRE IMOBILUL NR. 8154

Oficiul de Cadastru şi Publicitate Imobiliară NEAMT
Biroul de Cadastru şi Publicitate Imobiliară Bicaz

A. Partea I. Descrierea imobilului

TEREN Extravilan

Adresa: Jud. Neamt, pct. 'Tarina - Asau'

Nr. Crt	Nr cadastral Nr. topografic	Suprafaţa* (mp)	Observaţii / Referinţe
A1		Din acte: 10.423 Masurata: 7.458	Sector cadastral:124 Teren neimprejmuit;

B. Partea II. Proprietari şi acte

Inscrieri privitoare la dreptul de proprietate şi alte drepturi reale		Referinţe
8154 / 22/02/2024		
Hotarare Judecatoreasca nr. 824, din 14/05/2012 emis de Judecatoria Bicaz.;		
B1	Intabulare, drept de PROPRIETATE, dobandit prin Lege, cota actuala 1/1, cota initiala 1/1	A1
	1) **VOAIDEŞ MARIA**	

C. Partea III. SARCINI .

Inscrieri privind dezmembramintele dreptului de proprietate, drepturi reale de garanţie şi sarcini	Referinţe
NU SUNT	

Document care conține date cu caracter personal, protejat de prevederile Regulamentului (UE) nr. 679/2016 și Legii 190/2018

Anexa Nr. 1 La Partea I

Teren

Nr cadastral	Suprafaţa (mp)*	Observaţii / Referinţe
	Din acte: 10.423 Masurata: 7.458	

* Suprafaţa este determinată in planul de proiecţie Stereo 70.

DETALII LINIARE IMOBIL

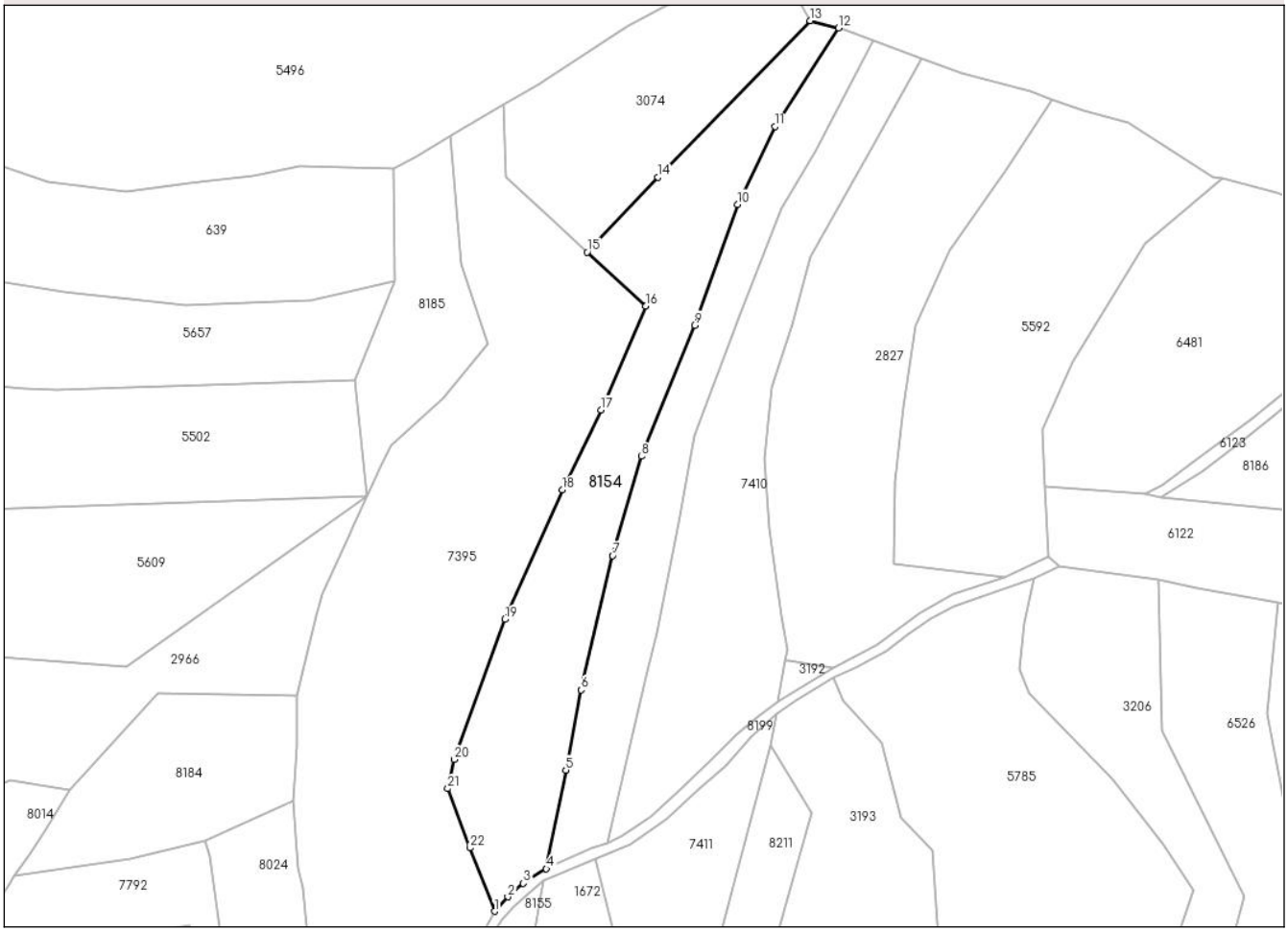

Date referitoare la teren

Crt	Categorie folosinţă	Intra vilan	Suprafaţa (mp)	Tarla	Parcelă	Nr. topo	Observaţii / Referinţe
1	faneata	NU	7.458	-	-	-	

Lungime Segmente

1) Valorile lungimilor segmentelor sunt obţinute din proiecţie în plan.

Punct început	X / Y	Punct sfârşit	X / Y	Lungime segment (** (m)
1	570.247,379 584.127,703	2	570.251,692 584.132,38	6.362
3	570.256,782 584.136,753	4	570.264,24 584.141,488	8.834
5	570.270,566 584.173,595	6	570.275,597 584.199,664	26.55
7	570.285,757 584.243,368	8	570.295,149 584.275,667	33.637
9	570.312,401 584.318,317	10	570.326,394 584.357,612	41.712

Punct început	X / Y	Punct sfârşit	X / Y	Lungime segment (** (m)
2	570.251,692 584.132,38	3	570.256,782 584.136,753	6.711
4	570.264,24 584.141,488	5	570.270,566 584.173,595	32.724
6	570.275,597 584.199,664	7	570.285,757 584.243,368	44.869
8	570.295,149 584.275,667	9	570.312,401 584.318,317	46.007
10	570.326,394 584.357,612	11	570.338,566 584.382,915	28.078

Document care conține date cu caracter personal, protejat de prevederile Regulamentului (UE) nr. 679/2016 și Legii 190/2018

Punct început	X / Y	Punct sfârşit	X / Y	Lungime segment (** (m)
11	570.338,566 584.382,915	12	570.359,196 584.414,921	38.079
13	570.350,065 584.417,332	14	570.300,563 584.366,48	70.967
15	570.277,489 584.342,102	16	570.296,483 584.324,532	25.874
17	570.282,001 584.290,694	18	570.269,411 584.264,731	28.855
19	570.250,719 584.222,634	20	570.234,369 584.177,065	48.413
21	570.232,187 584.167,608	22	570.239,314 584.148,332	20.551

Punct început	X / Y	Punct sfârşit	X / Y	Lungime segment (** (m)
12	570.359,196 584.414,921	13	570.350,065 584.417,332	9.444
14	570.300,563 584.366,48	15	570.277,489 584.342,102	33.566
16	570.296,483 584.324,532	17	570.282,001 584.290,694	36.807
18	570.269,411 584.264,731	19	570.250,719 584.222,634	46.06
20	570.234,369 584.177,065	21	570.232,187 584.167,608	9.705
22	570.239,314 584.148,332	1	570.247,379 584.127,703	22.149

**** Lungimile segmentelor sunt determinate în planul de proiecţie Stereo 70 şi sunt rotunjite la 1 milimetru.**
***** Distanţa dintre puncte este formată din segmente cumulate ce sunt mai mici decât valoarea 1 milimetru.**

Document care conține date cu caracter personal, protejat de prevederile Regulamentului (UE) nr. 679/2016 și Legii 190/2018

DATE DESPRE IMOBILUL NR. 8155

Oficiul de Cadastru şi Publicitate Imobiliară NEAMT
Biroul de Cadastru şi Publicitate Imobiliară Bicaz

A. Partea I. Descrierea imobilului

TEREN Extravilan

Adresa: Jud. Neamt, pct. 'Tarina - Asau'

Nr. Crt	Nr cadastral Nr. topografic	Suprafaţa* (mp)	Observaţii / Referinţe
A1		Din acte: 10.423 Masurata: 300	Sector cadastral:124 Teren neimprejmuit;

B. Partea II. Proprietari şi acte

Inscrieri privitoare la dreptul de proprietate şi alte drepturi reale		Referinţe
8155 / 22/02/2024		
Hotarare Judecatoreasca nr. 824, din 14/05/2012 emis de Judecatoria Bicaz.;		
B1	Intabulare, drept de PROPRIETATE, dobandit prin Lege, cota actuala 1/1, cota initiala 1/1	A1
	1) **VOAIDEŞ MARIA**	

C. Partea III. SARCINI .

Inscrieri privind dezmembramintele dreptului de proprietate, drepturi reale de garanţie şi sarcini	Referinţe
NU SUNT	

Document care conține date cu caracter personal, protejat de prevederile Regulamentului (UE) nr. 679/2016 și Legii 190/2018

Anexa Nr. 1 La Partea I

Teren

Nr cadastral	Suprafaţa (mp)*	Observaţii / Referinţe
	Din acte: 10.423 Masurata: 300	

* Suprafaţa este determinată in planul de proiecţie Stereo 70.

DETALII LINIARE IMOBIL

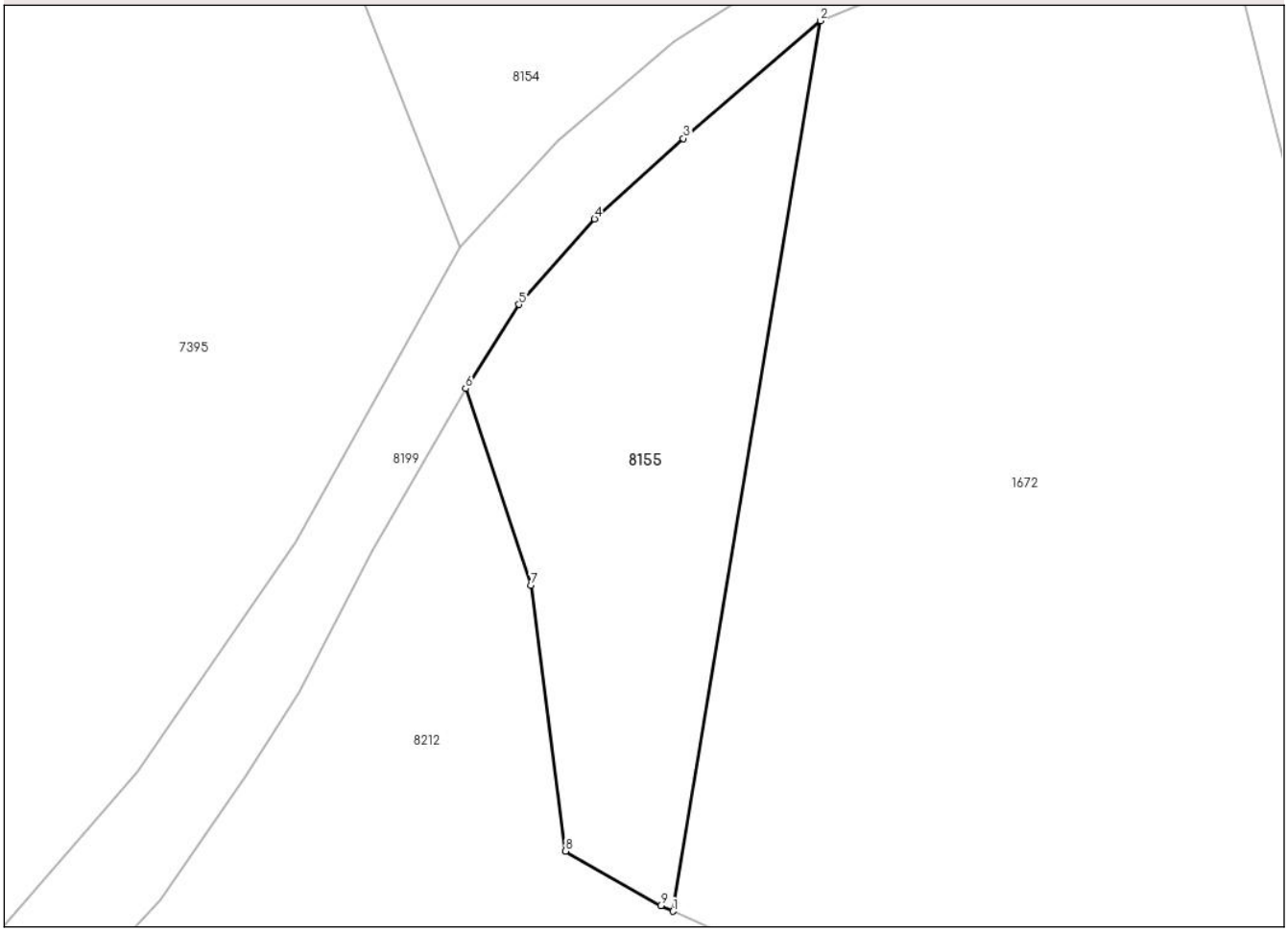

Date referitoare la teren

Crt	Categorie folosință	Intra vilan	Suprafaţa (mp)	Tarla	Parcelă	Nr. topo	Observaţii / Referinţe
1	faneata	NU	300	-	-	-	

Lungime Segmente
1) Valorile lungimilor segmentelor sunt obţinute din proiecţie în plan.

Punct început	X / Y	Punct sfârşit	X / Y	Lungime segment (** (m)
1	570.256,756 584.098,53	2	570.263,234 584.137,654	39.657
2	570.263,234 584.137,654	3	570.257,202 584.132,483	7.945
3	570.257,202 584.132,483	4	570.253,303 584.128,945	5.265
4	570.253,303 584.128,945	5	570.249,985 584.125,186	5.014
5	570.249,985 584.125,186	6	570.247,637 584.121,492	4.377

Document care conține date cu caracter personal, protejat de prevederile Regulamentului (UE) nr. 679/2016 și Legii 190/2018

Punct început	X / Y	Punct sfârşit	X / Y	Lungime segment (** (m)
6	570.247,637 584.121,492	7	570.250,504 584.112,856	9.099
7	570.250,504 584.112,856	8	570.252,029 584.101,175	11.78
8	570.252,029 584.101,175	9	570.256,21 584.098,771	4.823
9	570.256,21 584.098,771	1	570.256,756 584.098,53	0.597

** Lungimile segmentelor sunt determinate în planul de proiecţie Stereo 70 şi sunt rotunjite la 1 milimetru.
*** Distanţa dintre puncte este formată din segmente cumulate ce sunt mai mici decât valoarea 1 milimetru.

Document care conține date cu caracter personal, protejat de prevederile Regulamentului (UE) nr. 679/2016 și Legii 190/2018

DATE DESPRE IMOBILUL NR. 8160

Oficiul de Cadastru şi Publicitate Imobiliară NEAMT
Biroul de Cadastru şi Publicitate Imobiliară Bicaz

A. Partea I. Descrierea imobilului

TEREN Intravilan

Adresa: Loc. Huisurez, Jud. Neamt, pct. 'Asau'

Nr. Crt	Nr cadastral Nr. topografic	Suprafaţa* (mp)	Observaţii / Referinţe
A1		5.341	Sector cadastral:124 Teren neimprejmuit;

B. Partea II. Proprietari şi acte

Inscrieri privitoare la dreptul de proprietate şi alte drepturi reale		Referinţe
8160 / 22/02/2024		
Act Administrativ nr. 3179, din 22/02/2024 emis de Primaria Comunei Damuc;		
B1	Inscrierea posesiei, drept de PROPRIETATE, dobandit prin Lege, cota actuala 1/1, cota initiala 1/1	A1
	1) **VOAIDEŞ ION** 2) **VOAIDEŞ MARIA**	

C. Partea III. SARCINI .

Inscrieri privind dezmembramintele dreptului de proprietate, drepturi reale de garanţie şi sarcini	Referinţe
NU SUNT	

Anexa Nr. 1 La Partea I

Teren

Nr cadastral	Suprafaţa (mp)*	Observaţii / Referinţe
	5.341	

* Suprafaţa este determinată in planul de proiecţie Stereo 70.

DETALII LINIARE IMOBIL

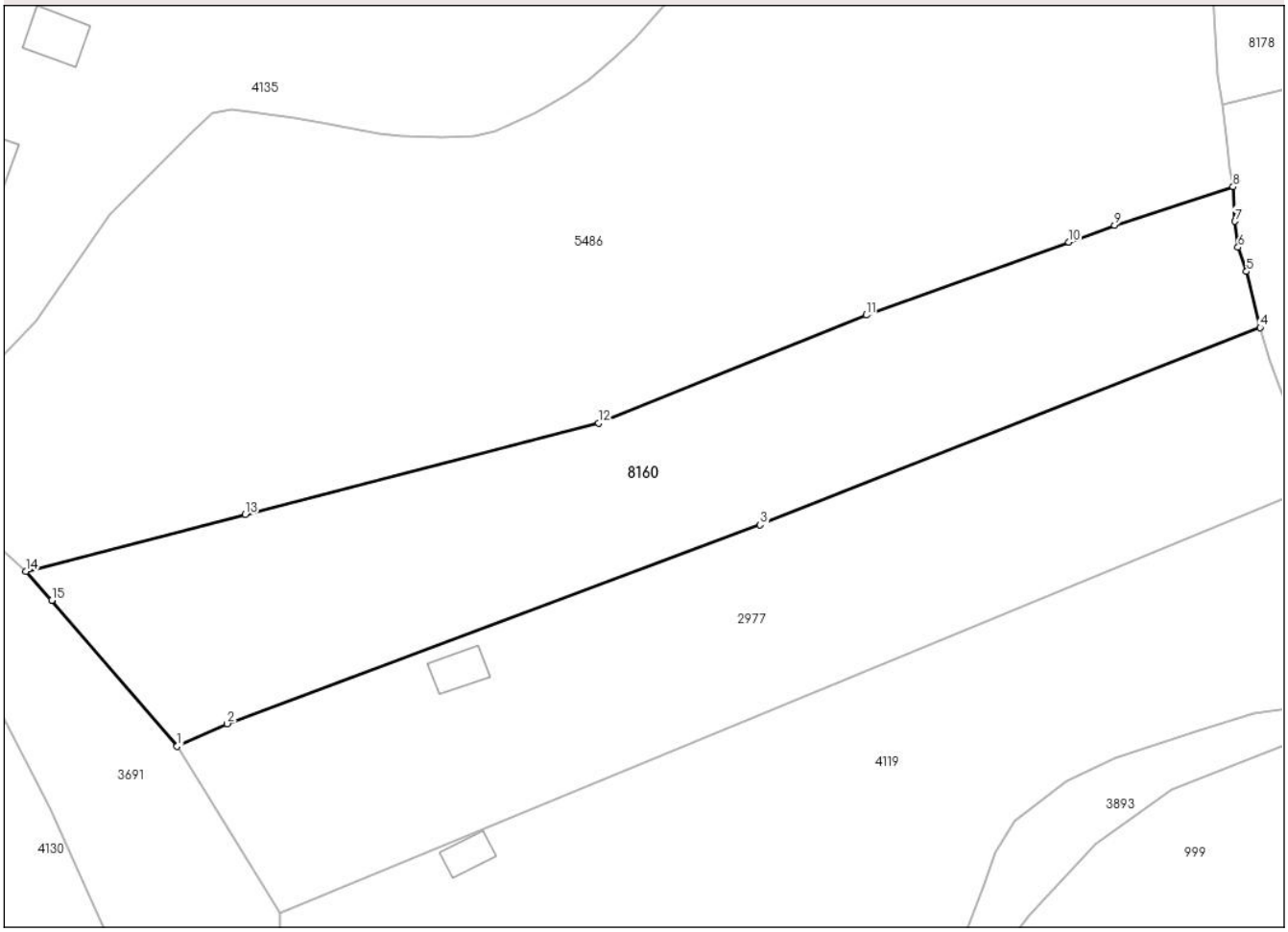

Date referitoare la teren

Crt	Categorie folosință	Intra vilan	Suprafaţa (mp)	Tarla	Parcelă	Nr. topo	Observaţii / Referinţe
1	faneata	DA	5.341	42	1478; 1477; 1476; 1475; 1472	-	

Lungime Segmente
1) Valorile lungimilor segmentelor sunt obţinute din proiecţie în plan.

Punct început	X / Y	Punct sfârşit	X / Y	Lungime segment (** (m)
1	569.590,988 583.613,344	2	569.599,161 583.617,036	8.968
2	569.599,161 583.617,036	3	569.686,388 583.649,538	93.086
3	569.686,388 583.649,538	4	569.768,233 583.681,76	87.959
4	569.768,233 583.681,76	5	569.765,985 583.690,921	9.433

Document care conține date cu caracter personal, protejat de prevederile Regulamentului (UE) nr. 679/2016 și Legii 190/2018

Punct început	X / Y	Punct sfârşit	X / Y	Lungime segment (** (m)
5	569.765,985 583.690,921	6	569.764,597 583.694,885	4.2
6	569.764,597 583.694,885	7	569.764,107 583.699,157	4.3
7	569.764,107 583.699,157	8	569.763,8 583.704,8	5.651
8	569.763,8 583.704,8	9	569.744,408 583.698,468	20.4
9	569.744,408 583.698,468	10	569.736,901 583.695,765	7.979
10	569.736,901 583.695,765	11	569.703,746 583.683,829	35.238
11	569.703,746 583.683,829	12	569.659,948 583.666,139	47.236
12	569.659,948 583.666,139	13	569.602,14 583.651,206	59.706
13	569.602,14 583.651,206	14	569.566,233 583.641,931	37.086
14	569.566,233 583.641,931	15	569.570,438 583.637,176	6.348
15	569.570,438 583.637,176	1	569.590,988 583.613,344	31.469

** Lungimile segmentelor sunt determinate în planul de proiecţie Stereo 70 şi sunt rotunjite la 1 milimetru.
*** Distanţa dintre puncte este formată din segmente cumulate ce sunt mai mici decât valoarea 1 milimetru.

Document care conține date cu caracter personal, protejat de prevederile Regulamentului (UE) nr. 679/2016 și Legii 190/2018

DATE DESPRE IMOBILUL NR. 8171

Oficiul de Cadastru şi Publicitate Imobiliară NEAMT
Biroul de Cadastru şi Publicitate Imobiliară Bicaz

A. Partea I. Descrierea imobilului

TEREN Intravilan

Adresa: Loc. Huisurez, Jud. Neamt, pct. 'Damuc'

Nr. Crt	Nr cadastral Nr. topografic	Suprafaţa* (mp)	Observaţii / Referinţe
A1		813	Sector cadastral:124 Teren neimprejmuit;

B. Partea II. Proprietari şi acte

Inscrieri privitoare la dreptul de proprietate şi alte drepturi reale		Referinţe
8171 / 22/02/2024		
Act Administrativ nr. 4070, din 17/05/2024 emis de Primaria com. Damuc;		
B1	Inscrierea posesiei, drept de PROPRIETATE, dobandit prin Lege, cota actuala 1/1, cota initiala 1/1	A1
	1) **NEIDENTIFICAT NEIDENTIFICAT**, CIF:0000000000000	
Act Normativ nr. 7, din 13/03/1996 emis de Parlamentul Romaniei ((art.13));		
B2	Se noteaza mentiunea de proprietar neidentificat	A1

C. Partea III. SARCINI .

Inscrieri privind dezmembramintele dreptului de proprietate, drepturi reale de garanţie şi sarcini	Referinţe
NU SUNT	

Document care conține date cu caracter personal, protejat de prevederile Regulamentului (UE) nr. 679/2016 și Legii 190/2018

Anexa Nr. 1 La Partea I

Teren

Nr cadastral	Suprafaţa (mp)*	Observaţii / Referinţe
	813	

* Suprafaţa este determinată in planul de proiecţie Stereo 70.

DETALII LINIARE IMOBIL

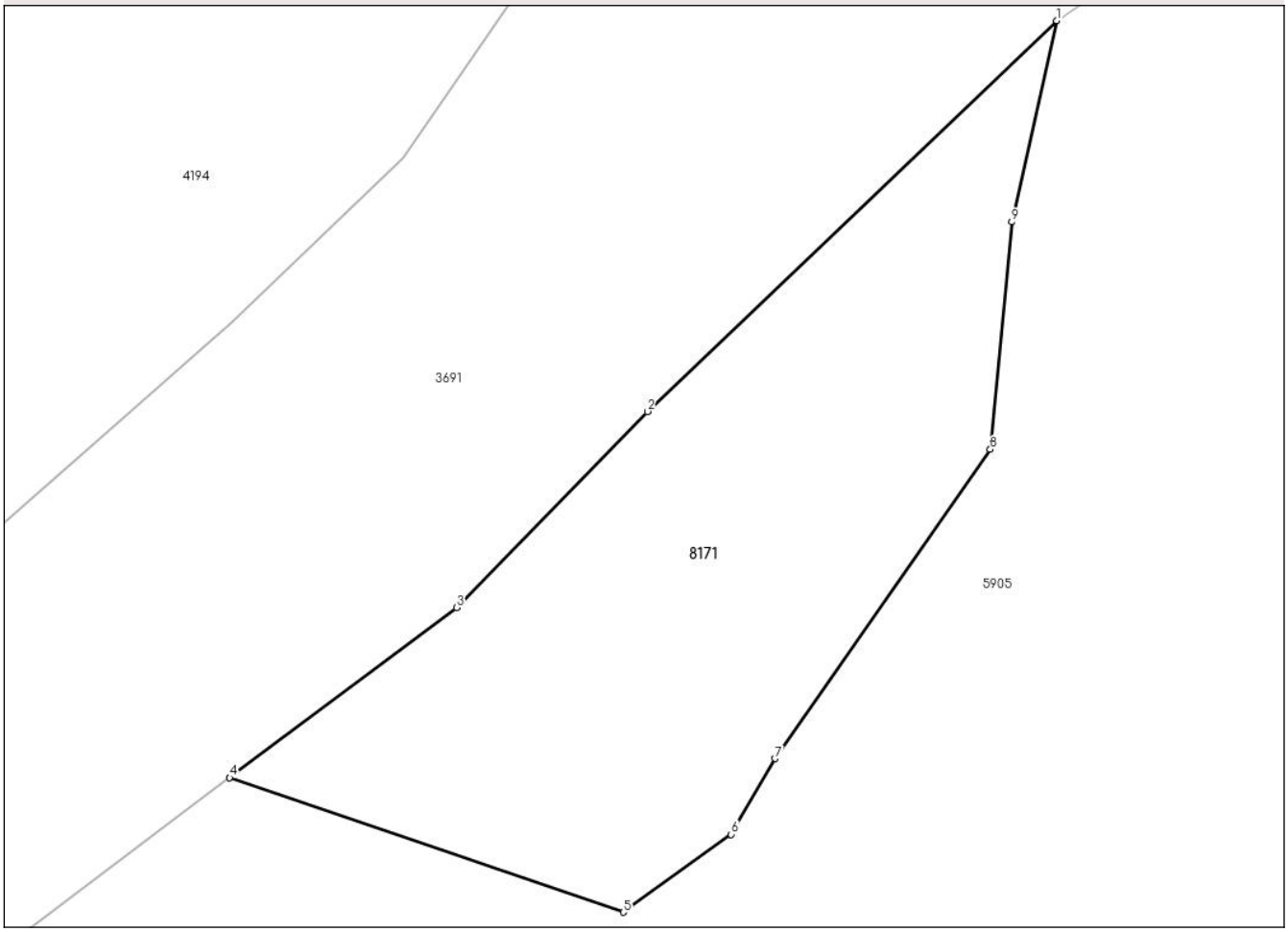

Date referitoare la teren

Crt	Categorie folosință	Intra vilan	Suprafaţa (mp)	Tarla	Parcelă	Nr. topo	Observaţii / Referinţe
1	neproductiv	DA	813	42	1496; 1497; 1499	-	

Lungime Segmente
1) Valorile lungimilor segmentelor sunt obţinute din proiecţie în plan.

Punct început	X / Y	Punct sfârşit	X / Y	Lungime segment (** (m)
1	569.619,871 583.885,048	2	569.597,052 583.863,275	31.54
2	569.597,052 583.863,275	3	569.586,409 583.852,343	15.257
3	569.586,409 583.852,343	4	569.573,754 583.842,86	15.814
4	569.573,754 583.842,86	5	569.595,711 583.835,374	23.198
5	569.595,711 583.835,374	6	569.601,723 583.839,705	7.41

Document care conține date cu caracter personal, protejat de prevederile Regulamentului (UE) nr. 679/2016 și Legii 190/2018

Punct început	X / Y	Punct sfârşit	X / Y	Lungime segment (** (m)
6	569.601,723 583.839,705	7	569.604,168 583.843,933	4.884
7	569.604,168 583.843,933	8	569.616,177 583.861,158	20.998
8	569.616,177 583.861,158	9	569.617,381 583.873,835	12.734
9	569.617,381 583.873,835	1	569.619,871 583.885,048	11.486

** Lungimile segmentelor sunt determinate în planul de proiecţie Stereo 70 şi sunt rotunjite la 1 milimetru.
*** Distanţa dintre puncte este formată din segmente cumulate ce sunt mai mici decât valoarea 1 milimetru.

Document care conține date cu caracter personal, protejat de prevederile Regulamentului (UE) nr. 679/2016 și Legii 190/2018

DATE DESPRE IMOBILUL NR. 8172

Oficiul de Cadastru şi Publicitate Imobiliară NEAMT
Biroul de Cadastru şi Publicitate Imobiliară Bicaz

A. Partea I. Descrierea imobilului

TEREN Intravilan

Adresa: Loc. Huisurez, Jud. Neamt, pct. 'Damuc'

Nr. Crt	Nr cadastral Nr. topografic	Suprafaţa* (mp)	Observaţii / Referinţe
A1		415	Sector cadastral:124 Teren neimprejmuit;

B. Partea II. Proprietari şi acte

Inscrieri privitoare la dreptul de proprietate şi alte drepturi reale		Referinţe
8172 / 22/02/2024		
Act Administrativ nr. 4070, din 17/05/2024 emis de Primaria com. Damuc;		
B1	Inscrierea posesiei, drept de PROPRIETATE, dobandit prin Lege, cota actuala 1/1, cota initiala 1/1	A1
	1) **NEIDENTIFICAT NEIDENTIFICAT**, CIF:0000000000000	
Act Normativ nr. 7, din 13/03/1996 emis de Parlamentul Romaniei ((art.13));		
B2	Se noteaza mentiunea de proprietar neidentificat	A1

C. Partea III. SARCINI .

Inscrieri privind dezmembramintele dreptului de proprietate, drepturi reale de garanţie şi sarcini	Referinţe
NU SUNT	

Document care conține date cu caracter personal, protejat de prevederile Regulamentului (UE) nr. 679/2016 și Legii 190/2018

Anexa Nr. 1 La Partea I

Teren

Nr cadastral	Suprafaţa (mp)*	Observaţii / Referinţe
	415	

* Suprafaţa este determinată in planul de proiecţie Stereo 70.

DETALII LINIARE IMOBIL

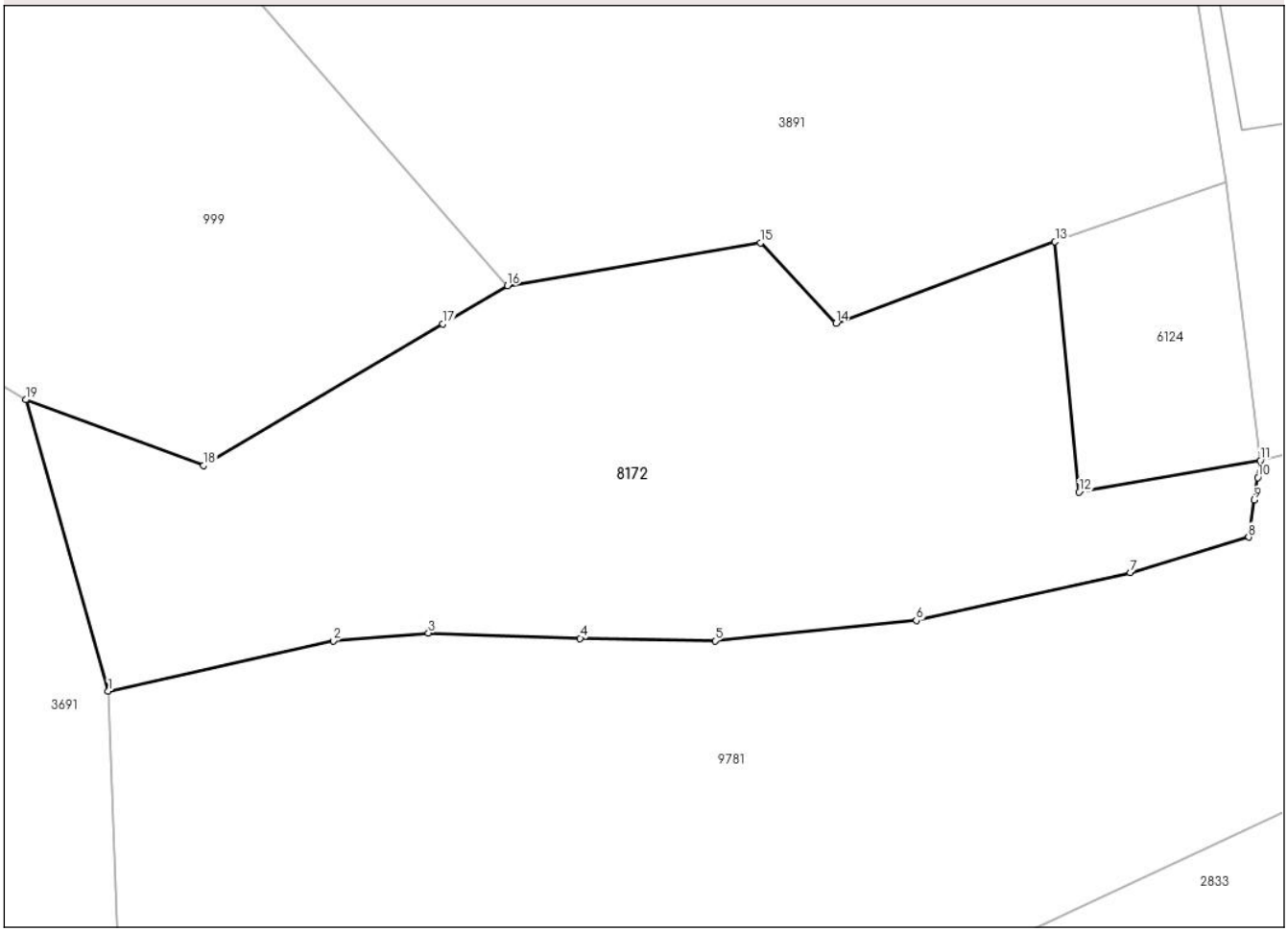

Date referitoare la teren

Crt	Categorie folosință	Intra vilan	Suprafaţa (mp)	Tarla	Parcelă	Nr. topo	Observaţii / Referinţe
1	neproductiv	DA	415	42	1438; 1459	-	

Lungime Segmente
1) Valorile lungimilor segmentelor sunt obţinute din proiecţie în plan.

Punct început	X / Y	Punct sfârşit	X / Y	Lungime segment (** (m)
1	569.670,688 583.396,768	2	569.678,69 583.398,561	8.2
2	569.678,69 583.398,561	3	569.682,079 583.398,833	3.4
3	569.682,079 583.398,833	4	569.687,476 583.398,647	5.4
4	569.687,476 583.398,647	5	569.692,275 583.398,558	4.8
5	569.692,275 583.398,558	6	569.699,439 583.399,282	7.2

Document care conține date cu caracter personal, protejat de prevederile Regulamentului (UE) nr. 679/2016 și Legii 190/2018

Punct început	X / Y	Punct sfârşit	X / Y	Lungime segment (** (m)
6	569.699,439 583.399,282	7	569.707,052 583.400,979	7.8
7	569.707,052 583.400,979	8	569.711,266 583.402,246	4.4
8	569.711,266 583.402,246	9	569.711,465 583.403,561	1.33
9	569.711,465 583.403,561	10	569.711,587 583.404,359	0.807
10	569.711,587 583.404,359	11	569.711,679 583.404,967	0.615
11	569.711,679 583.404,967	12	569.705,225 583.403,846	6.551
12	569.705,225 583.403,846	13	569.704,376 583.412,743	8.937
13	569.704,376 583.412,743	14	569.696,581 583.409,844	8.317
14	569.696,581 583.409,844	15	569.693,894 583.412,701	3.922
15	569.693,894 583.412,701	16	569.684,89 583.411,179	9.132
16	569.684,89 583.411,179	17	569.682,587 583.409,818	2.675
17	569.682,587 583.409,818	18	569.674,074 583.404,789	9.887
18	569.674,074 583.404,789	19	569.667,754 583.407,126	6.738
19	569.667,754 583.407,126	1	569.670,688 583.396,768	10.766

** Lungimile segmentelor sunt determinate în planul de proiecţie Stereo 70 şi sunt rotunjite la 1 milimetru.
*** Distanţa dintre puncte este formată din segmente cumulate ce sunt mai mici decât valoarea 1 milimetru.

Document care conține date cu caracter personal, protejat de prevederile Regulamentului (UE) nr. 679/2016 și Legii 190/2018

DATE DESPRE IMOBILUL NR. 8173

Oficiul de Cadastru şi Publicitate Imobiliară NEAMT
Biroul de Cadastru şi Publicitate Imobiliară Bicaz

A. Partea I. Descrierea imobilului

TEREN Intravilan

Adresa: Loc. Huisurez, Jud. Neamt, pct. 'Asau'

Nr. Crt	Nr cadastral Nr. topografic	Suprafaţa* (mp)	Observaţii / Referinţe
A1		1.019	Sector cadastral:124 Teren neimprejmuit;

Construcţii

Crt	Nr cadastral Nr. topografic	Adresa	Observaţii / Referinţe
A1.1		Loc. Huisurez, Jud. Neamt	Nr. niveluri:1; S. construita la sol:48 mp;

B. Partea II. Proprietari şi acte

Inscrieri privitoare la dreptul de proprietate şi alte drepturi reale		Referinţe
8173 / 29/05/2024		
Act Administrativ nr. 8173, din 29/05/2024 emis de Primaria com. Damuc;		
B1	Inscrierea posesiei, drept de PROPRIETATE, dobandit prin Lege, cota actuala 1/1, cota initiala 1/1	A1
	1) **GÎRBULEŢ IONEL**	
Act Administrativ nr. 4070, din 17/05/2024 emis de Primaria com. Damuc;		
B2	Intabulare, drept de PROPRIETATE, dobandit prin Lege, cota actuala 1/1, cota initiala 1/1	A1.1
	1) **GÎRBULEŢ IONEL**	

C. Partea III. SARCINI .

Inscrieri privind dezmembramintele dreptului de proprietate, drepturi reale de garanţie şi sarcini	Referinţe
NU SUNT	

Anexa Nr. 1 La Partea I

Teren

Nr cadastral	Suprafaţa (mp)*	Observaţii / Referinţe
	1.019	

* Suprafaţa este determinată in planul de proiecţie Stereo 70.

DETALII LINIARE IMOBIL

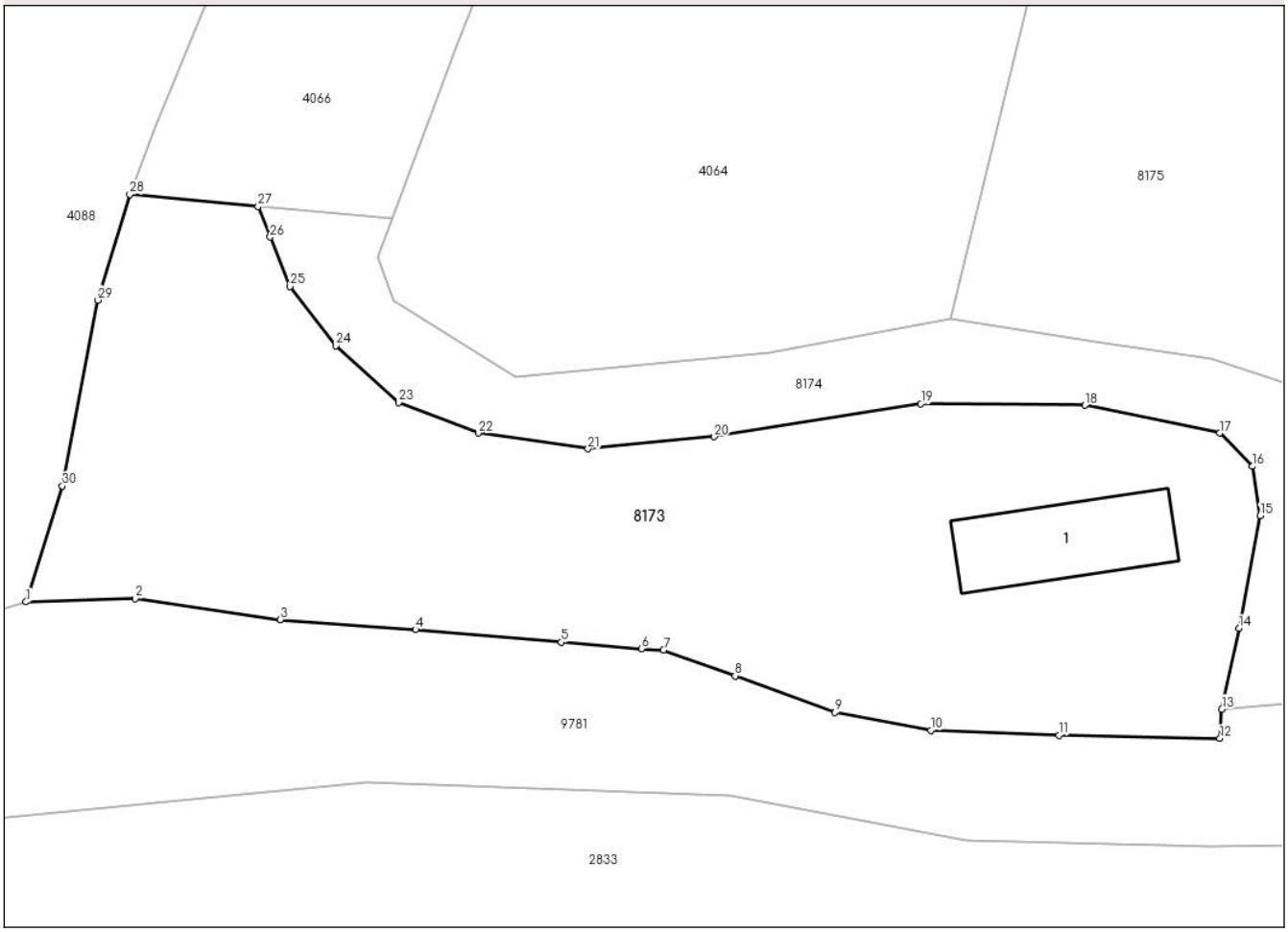

Date referitoare la teren

Crt	Categorie folosință	Intra vilan	Suprafaţa (mp)	Tarla	Parcelă	Nr. topo	Observaţii / Referinţe
1	curti constructii	DA	350	42	1438; 1446	-	
2	pasune	DA	669	42	1438; 1446; 1445	-	

Date referitoare la construcţii

Crt	Număr	Destinaţie construcţie	Supraf. (mp)	Situaţie juridică	Observaţii / Referinţe
A1.1		constructii anexa	48	Cu acte	Nr. niveluri:1; S. construita la sol:48 mp;

Lungime Segmente

1) Valorile lungimilor segmentelor sunt obţinute din proiecţie în plan.

Punct început	X / Y	Punct sfârşit	X / Y	Lungime segment (** (m)
1	569.833,324 583.414,418	2	569.839,311 583.414,596	5.99
3	569.847,228 583.413,444	4	569.854,608 583.412,911	7.399
5	569.862,579 583.412,223	6	569.866,964 583.411,868	4.399

Punct început	X / Y	Punct sfârşit	X / Y	Lungime segment (** (m)
2	569.839,311 583.414,596	3	569.847,228 583.413,444	8.0
4	569.854,608 583.412,911	5	569.862,579 583.412,223	8.001
6	569.866,964 583.411,868	7	569.868,162 583.411,801	1.2

Document care conține date cu caracter personal, protejat de prevederile Regulamentului (UE) nr. 679/2016 și Legii 190/2018

Punct început	X / Y	Punct sfârşit	X / Y	Lungime segment (** (m)
7	569.868,162 583.411,801	8	569.872,075 583.410,386	4.161
9	569.877,525 583.408,397	10	569.882,776 583.407,409	5.343
11	569.889,77 583.407,138	12	569.898,569 583.406,967	8.801
13	569.898,678 583.408,563	14	569.899,618 583.412,975	4.511
15	569.900,776 583.419,137	16	569.900,359 583.421,824	2.719
17	569.898,553 583.423,631	18	569.891,186 583.425,16	7.524
19	569.882,234 583.425,242	20	569.870,94 583.423,438	11.437
21	569.864,039 583.422,772	22	569.858,04 583.423,635	6.061
23	569.853,705 583.425,299	24	569.850,276 583.428,403	4.625
25	569.847,766 583.431,634	26	569.846,668 583.434,34	2.92
27	569.846,017 583.436,006	28	569.839,004 583.436,661	7.044
29	569.837,237 583.430,892	30	569.835,318 583.420,742	10.33

Punct început	X / Y	Punct sfârşit	X / Y	Lungime segment (** (m)
8	569.872,075 583.410,386	9	569.877,525 583.408,397	5.802
10	569.882,776 583.407,409	11	569.889,77 583.407,138	6.999
12	569.898,569 583.406,967	13	569.898,678 583.408,563	1.6
14	569.899,618 583.412,975	15	569.900,776 583.419,137	6.27
16	569.900,359 583.421,824	17	569.898,553 583.423,631	2.555
18	569.891,186 583.425,16	19	569.882,234 583.425,242	8.952
20	569.870,94 583.423,438	21	569.864,039 583.422,772	6.933
22	569.858,04 583.423,635	23	569.853,705 583.425,299	4.643
24	569.850,276 583.428,403	25	569.847,766 583.431,634	4.091
26	569.846,668 583.434,34	27	569.846,017 583.436,006	1.789
28	569.839,004 583.436,661	29	569.837,237 583.430,892	6.034
30	569.835,318 583.420,742	1	569.833,324 583.414,418	6.631

** Lungimile segmentelor sunt determinate în planul de proiecţie Stereo 70 şi sunt rotunjite la 1 milimetru.
*** Distanţa dintre puncte este formată din segmente cumulate ce sunt mai mici decât valoarea 1 milimetru.

Document care conține date cu caracter personal, protejat de prevederile Regulamentului (UE) nr. 679/2016 și Legii 190/2018

DATE DESPRE IMOBILUL NR. 8174

Oficiul de Cadastru şi Publicitate Imobiliară NEAMT
Biroul de Cadastru şi Publicitate Imobiliară Bicaz

A. Partea I. Descrierea imobilului

TEREN Intravilan

Adresa: Loc. Huisurez, Jud. Neamt, pct. 'Asau'

Nr. Crt	Nr cadastral Nr. topografic	Suprafaţa* (mp)	Observaţii / Referinţe
A1		311	Sector cadastral:124 Teren neimprejmuit;

B. Partea II. Proprietari şi acte

Inscrieri privitoare la dreptul de proprietate şi alte drepturi reale		Referinţe
8174 / 29/05/2024		
Act Administrativ nr. 4079, din 29/05/2024 emis de Primaria com. Damuc;		
B1	Inscrierea posesiei, drept de PROPRIETATE, dobandit prin Lege, cota actuala 1/1, cota initiala 1/1	A1
	1) **GÎRBULEŢ IONEL** 2) **DANDU AGURIȚA** 3) **GÎRBULEŢ MARINEL** 4) **GÎRBULEŢ GHEORGHE** 5) **TOPLICEANU ANA**, DECEDAT DEFUNCT:Da 6) **TOPLICEANU NICOLAE**, DECEDAT DEFUNCT:Da	

C. Partea III. SARCINI .

Inscrieri privind dezmembramintele dreptului de proprietate, drepturi reale de garanţie şi sarcini	Referinţe
NU SUNT	

Anexa Nr. 1 La Partea I

Teren

Nr cadastral	Suprafaţa (mp)*	Observaţii / Referinţe
	311	

* Suprafaţa este determinată in planul de proiecţie Stereo 70.

DETALII LINIARE IMOBIL

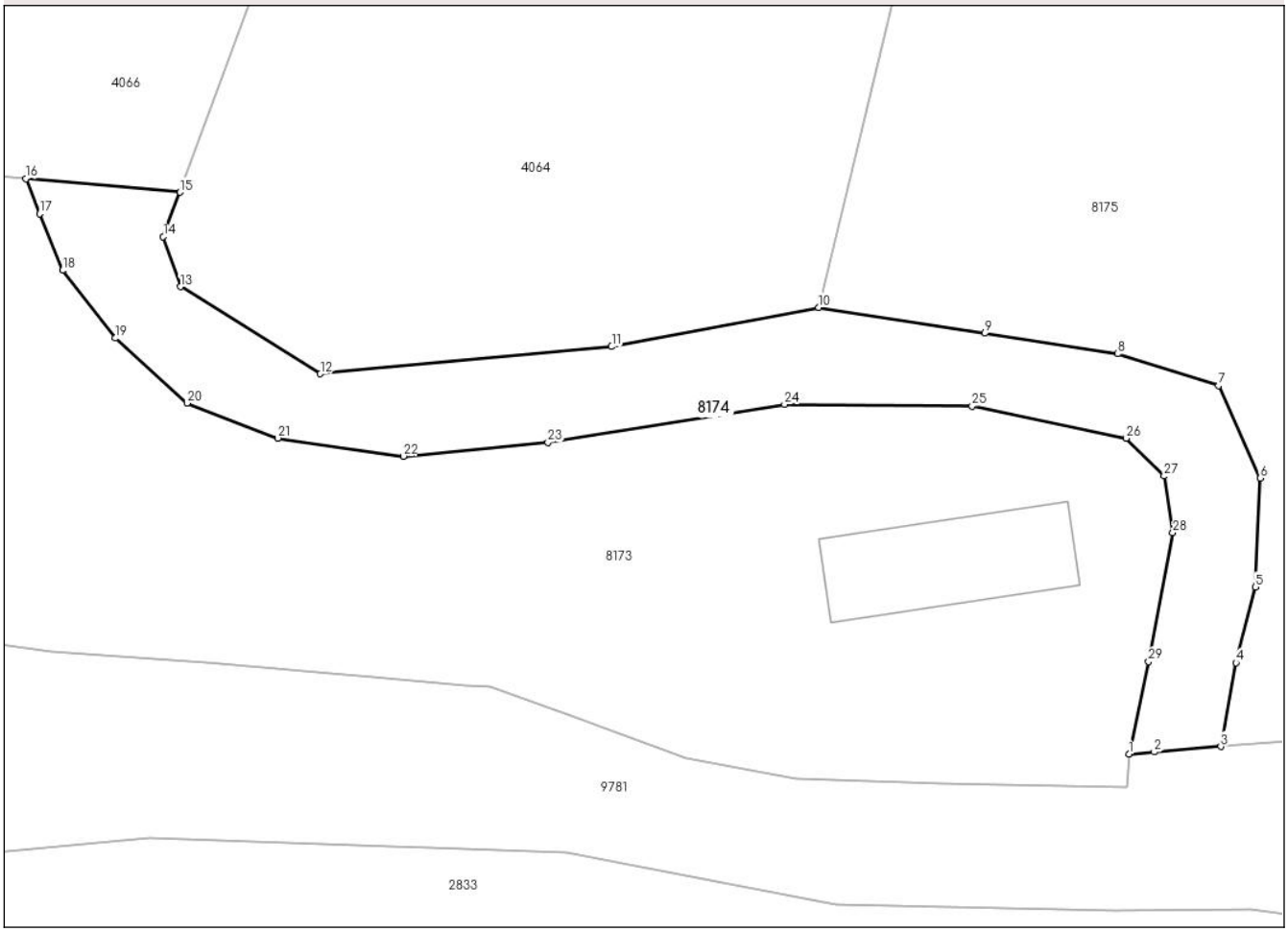

Date referitoare la teren

Crt	Categorie folosință	Intra vilan	Suprafaţa (mp)	Tarla	Parcelă	Nr. topo	Observaţii / Referinţe
1	drum	DA	311	42	1438; 1446; 1445	-	Cale de acces

Lungime Segmente

1) Valorile lungimilor segmentelor sunt obţinute din proiecţie în plan.

Punct început	X / Y	Punct sfârşit	X / Y	Lungime segment (** (m)
1	569.898,678 583.408,563	2	569.899,889 583.408,666	1.215
3	569.903,062 583.408,933	4	569.903,788 583.412,928	4.06
5	569.904,714 583.416,542	6	569.904,946 583.421,731	5.194
7	569.902,954 583.426,132	8	569.898,136 583.427,661	5.055
9	569.891,788 583.428,634	10	569.883,867 583.429,865	8.016

Punct început	X / Y	Punct sfârşit	X / Y	Lungime segment (** (m)
2	569.899,889 583.408,666	3	569.903,062 583.408,933	3.184
4	569.903,788 583.412,928	5	569.904,714 583.416,542	3.731
6	569.904,946 583.421,731	7	569.902,954 583.426,132	4.831
8	569.898,136 583.427,661	9	569.891,788 583.428,634	6.422
10	569.883,867 583.429,865	11	569.873,976 583.427,998	10.066

Document care conține date cu caracter personal, protejat de prevederile Regulamentului (UE) nr. 679/2016 și Legii 190/2018

Punct început	X / Y	Punct sfârşit	X / Y	Lungime segment (** (m)
11	569.873,976 583.427,998	12	569.860,076 583.426,708	13.96
13	569.853,396 583.430,856	14	569.852,579 583.433,249	2.529
15	569.853,377 583.435,362	16	569.846,017 583.436,006	7.388
17	569.846,668 583.434,34	18	569.847,766 583.431,634	2.92
19	569.850,276 583.428,403	20	569.853,705 583.425,299	4.625
21	569.858,04 583.423,635	22	569.864,039 583.422,772	6.061
23	569.870,94 583.423,438	24	569.882,234 583.425,242	11.437
25	569.891,186 583.425,16	26	569.898,553 583.423,631	7.524
27	569.900,359 583.421,824	28	569.900,776 583.419,137	2.719
29	569.899,618 583.412,975	1	569.898,678 583.408,563	4.511

Punct început	X / Y	Punct sfârşit	X / Y	Lungime segment (** (m)
12	569.860,076 583.426,708	13	569.853,396 583.430,856	7.863
14	569.852,579 583.433,249	15	569.853,377 583.435,362	2.259
16	569.846,017 583.436,006	17	569.846,668 583.434,34	1.789
18	569.847,766 583.431,634	19	569.850,276 583.428,403	4.091
20	569.853,705 583.425,299	21	569.858,04 583.423,635	4.643
22	569.864,039 583.422,772	23	569.870,94 583.423,438	6.933
24	569.882,234 583.425,242	25	569.891,186 583.425,16	8.952
26	569.898,553 583.423,631	27	569.900,359 583.421,824	2.555
28	569.900,776 583.419,137	29	569.899,618 583.412,975	6.27

** Lungimile segmentelor sunt determinate în planul de proiecţie Stereo 70 şi sunt rotunjite la 1 milimetru.
*** Distanţa dintre puncte este formată din segmente cumulate ce sunt mai mici decât valoarea 1 milimetru.

Document care conține date cu caracter personal, protejat de prevederile Regulamentului (UE) nr. 679/2016 și Legii 190/2018

DATE DESPRE IMOBILUL NR. 8175

Oficiul de Cadastru şi Publicitate Imobiliară NEAMT
Biroul de Cadastru şi Publicitate Imobiliară Bicaz

A. Partea I. Descrierea imobilului

TEREN Intravilan

Adresa: Loc. Huisurez, Jud. Neamt, pct. 'Asau'

Nr. Crt	Nr cadastral Nr. topografic	Suprafaţa* (mp)	Observaţii / Referinţe
A1		2.695	Sector cadastral:124 Teren neimprejmuit;

Construcţii

Crt	Nr cadastral Nr. topografic	Adresa	Observaţii / Referinţe
A1.1		Loc. Huisurez, Jud. Neamt	Nr. niveluri:2; S. construita la sol:67 mp; P+M
A1.2		Loc. Huisurez, Jud. Neamt	Nr. niveluri:1; S. construita la sol:27 mp;

B. Partea II. Proprietari şi acte

Inscrieri privitoare la dreptul de proprietate şi alte drepturi reale		Referinţe
8175 / 29/05/2024		
Act Administrativ nr. 4078, din 29/05/2024 emis de Primaria com. Damuc;		
B1	Inscrierea posesiei, drept de PROPRIETATE, dobandit prin Lege, cota actuala 1/1, cota initiala 1/1	A1
	1) **GÎRBULEŢ IONEL** 2) **DANDU AGURIŢA** 3) **GÎRBULEŢ MARINEL** 4) **GÎRBULEŢ GHEORGHE**	
Act Administrativ nr. 4070, din 17/05/2024 emis de Primaria com. Damuc;		
B2	Intabulare, drept de PROPRIETATE, dobandit prin Lege, cota actuala 1/1, cota initiala 1/1	A1.1, A1.2
	1) **GÎRBULEŢ IONEL**	

C. Partea III. SARCINI .

Inscrieri privind dezmembramintele dreptului de proprietate, drepturi reale de garanţie şi sarcini	Referinţe
NU SUNT	

Anexa Nr. 1 La Partea I

Teren

Nr cadastral	Suprafaţa (mp)*	Observaţii / Referinţe
	2.695	

* Suprafaţa este determinată in planul de proiecţie Stereo 70.

DETALII LINIARE IMOBIL

Date referitoare la teren

Crt	Categorie folosință	Intra vilan	Suprafaţa (mp)	Tarla	Parcelă	Nr. topo	Observaţii / Referinţe
1	curti constructii	DA	454	42	1438; 1446; 1445; 1444	-	
2	pasune	DA	968	42	1444; 1448	-	
3	arabil	DA	1.273	42	1443; 1449	-	

Date referitoare la construcţii

Crt	Număr	Destinaţie construcţie	Supraf. (mp)	Situaţie juridică	Observaţii / Referinţe
A1.1		constructii de locuinte	67	Cu acte	Nr. niveluri:2; S. construita la sol:67 mp; P+M
A1.2		constructii anexa	27	Cu acte	Nr. niveluri:1; S. construita la sol:27 mp;

Lungime Segmente

1) Valorile lungimilor segmentelor sunt obţinute din proiecţie în plan.

Punct început	X / Y	Punct sfârşit	X / Y	Lungime segment (** (m)
1	569.903,062 583.408,933	2	569.913,284 583.409,731	10.253

Punct început	X / Y	Punct sfârşit	X / Y	Lungime segment (** (m)
2	569.913,284 583.409,731	3	569.926,059 583.411,213	12.861

Document care conține date cu caracter personal, protejat de prevederile Regulamentului (UE) nr. 679/2016 și Legii 190/2018

Punct început	X / Y	Punct sfârşit	X / Y	Lungime segment (** (m)
3	569.926,059 583.411,213	4	569.925,101 583.421,007	9.841
5	569.923,54 583.432,987	6	569.923,378 583.434,452	1.474
7	569.923,085 583.437,088	8	569.922,18 583.446,14	9.097
9	569.921,418 583.453,902	10	569.921,288 583.455,904	2.006
11	569.920,743 583.464,269	12	569.920,7 583.473,468	9.199
13	569.920,443 583.481,564	14	569.919,822 583.491,144	9.6
15	569.919,894 583.498,044	16	569.919,266 583.506,019	8.0
17	569.919,025 583.509,01	18	569.910,651 583.511,368	8.7
19	569.901,986 583.512,903	20	569.895,949 583.479,651	33.796
21	569.890,916 583.458,912	22	569.883,867 583.429,865	29.89
23	569.891,788 583.428,634	24	569.898,136 583.427,661	6.422
25	569.902,954 583.426,132	26	569.904,946 583.421,731	4.831
27	569.904,714 583.416,542	28	569.903,788 583.412,928	3.731

Punct început	X / Y	Punct sfârşit	X / Y	Lungime segment (** (m)
4	569.925,101 583.421,007	5	569.923,54 583.432,987	12.081
6	569.923,378 583.434,452	7	569.923,085 583.437,088	2.652
8	569.922,18 583.446,14	9	569.921,418 583.453,902	7.799
10	569.921,288 583.455,904	11	569.920,743 583.464,269	8.383
12	569.920,7 583.473,468	13	569.920,443 583.481,564	8.1
14	569.919,822 583.491,144	15	569.919,894 583.498,044	6.9
16	569.919,266 583.506,019	17	569.919,025 583.509,01	3.001
18	569.910,651 583.511,368	19	569.901,986 583.512,903	8.8
20	569.895,949 583.479,651	21	569.890,916 583.458,912	21.341
22	569.883,867 583.429,865	23	569.891,788 583.428,634	8.016
24	569.898,136 583.427,661	25	569.902,954 583.426,132	5.055
26	569.904,946 583.421,731	27	569.904,714 583.416,542	5.194
28	569.903,788 583.412,928	1	569.903,062 583.408,933	4.06

**** Lungimile segmentelor sunt determinate în planul de proiecţie Stereo 70 şi sunt rotunjite la 1 milimetru.**
***** Distanţa dintre puncte este formată din segmente cumulate ce sunt mai mici decât valoarea 1 milimetru.**

Document care conține date cu caracter personal, protejat de prevederile Regulamentului (UE) nr. 679/2016 și Legii 190/2018

DATE DESPRE IMOBILUL NR. 8176

Oficiul de Cadastru şi Publicitate Imobiliară NEAMT
Biroul de Cadastru şi Publicitate Imobiliară Bicaz

A. Partea I. Descrierea imobilului

TEREN Extravilan

Adresa: Jud. Neamt, pct. 'Damuc'

Nr. Crt	Nr cadastral Nr. topografic	Suprafaţa* (mp)	Observaţii / Referinţe
A1		5.504	Sector cadastral:124 Teren neimprejmuit;

B. Partea II. Proprietari şi acte

Inscrieri privitoare la dreptul de proprietate şi alte drepturi reale		Referinţe
8176 / 22/02/2024		
Act Administrativ nr. 4070, din 17/05/2024 emis de Primaria com. Damuc;		
B1	Inscrierea posesiei, drept de PROPRIETATE, dobandit prin Lege, cota actuala 1/1, cota initiala 1/1	A1
	1) **NEIDENTIFICAT NEIDENTIFICAT**, CIF:0000000000000	
Act Normativ nr. 7, din 13/03/1996 emis de Parlamentul Romaniei ((art.13));		
B2	Se noteaza mentiunea de proprietar neidentificat	A1

C. Partea III. SARCINI .

Inscrieri privind dezmembramintele dreptului de proprietate, drepturi reale de garanţie şi sarcini	Referinţe
NU SUNT	

Document care conține date cu caracter personal, protejat de prevederile Regulamentului (UE) nr. 679/2016 și Legii 190/2018

Anexa Nr. 1 La Partea I

Teren

Nr cadastral	Suprafaţa (mp)*	Observaţii / Referinţe
	5.504	

* Suprafaţa este determinată in planul de proiecţie Stereo 70.

DETALII LINIARE IMOBIL

Date referitoare la teren

Crt	Categorie folosință	Intra vilan	Suprafaţa (mp)	Tarla	Parcelă	Nr. topo	Observaţii / Referinţe
1	faneata	NU	5.504	-	-	-	

Lungime Segmente
1) Valorile lungimilor segmentelor sunt obţinute din proiecţie în plan.

Punct început	X / Y	Punct sfârşit	X / Y	Lungime segment (** (m)
1	569.779,838 583.652,366	2	569.821,644 583.650,001	41.873
2	569.821,644 583.650,001	3	569.832,3 583.652,225	10.886
3	569.832,3 583.652,225	4	569.843,141 583.653,615	10.93
4	569.843,141 583.653,615	5	569.853,241 583.654,171	10.115
5	569.853,241 583.654,171	6	569.863,805 583.653,801	10.57

Document care conține date cu caracter personal, protejat de prevederile Regulamentului (UE) nr. 679/2016 și Legii 190/2018

Punct început	X / Y	Punct sfârşit	X / Y	Lungime segment (** (m)
6	569.863,805 583.653,801	7	569.875,109 583.653,152	11.323
7	569.875,109 583.653,152	8	569.883,727 583.652,689	8.63
8	569.883,727 583.652,689	9	569.893,086 583.654,727	9.578
9	569.893,086 583.654,727	10	569.901,001 583.664,118	12.282
10	569.901,001 583.664,118	11	569.905,982 583.673,946	11.018
11	569.905,982 583.673,946	12	569.908,771 583.683,798	10.239
12	569.908,771 583.683,798	13	569.913,773 583.698,613	15.637
13	569.913,773 583.698,613	14	569.919,825 583.714,601	17.095
14	569.919,825 583.714,601	15	569.924,293 583.730,031	16.064
15	569.924,293 583.730,031	16	569.881,641 583.710,478	46.92
16	569.881,641 583.710,478	17	569.843,907 583.693,179	41.51
17	569.843,907 583.693,179	18	569.774,734 583.664,345	74.942
18	569.774,734 583.664,345	19	569.778,02 583.656,392	8.605
19	569.778,02 583.656,392	20	569.778,217 583.655,914	0.517
20	569.778,217 583.655,914	1	569.779,838 583.652,366	3.901

** Lungimile segmentelor sunt determinate în planul de proiecţie Stereo 70 şi sunt rotunjite la 1 milimetru.
*** Distanţa dintre puncte este formată din segmente cumulate ce sunt mai mici decât valoarea 1 milimetru.

Document care conține date cu caracter personal, protejat de prevederile Regulamentului (UE) nr. 679/2016 și Legii 190/2018

DATE DESPRE IMOBILUL NR. 8177

Oficiul de Cadastru şi Publicitate Imobiliară NEAMT
Biroul de Cadastru şi Publicitate Imobiliară Bicaz

A. Partea I. Descrierea imobilului

TEREN Extravilan

Adresa: Jud. Neamt, pct. 'Damuc'

Nr. Crt	Nr cadastral Nr. topografic	Suprafaţa* (mp)	Observaţii / Referinţe
A1		1.175	Sector cadastral:124 Teren neimprejmuit;

B. Partea II. Proprietari şi acte

Inscrieri privitoare la dreptul de proprietate şi alte drepturi reale		Referinţe
8177 / 22/02/2024		
Act Administrativ nr. 4070, din 17/05/2024 emis de Primaria com. Damuc;		
B1	Inscrierea posesiei, drept de PROPRIETATE, dobandit prin Lege, cota actuala 1/1, cota initiala 1/1	A1
	1) **NEIDENTIFICAT NEIDENTIFICAT**, CIF:0000000000000	
Act Normativ nr. 7, din 13/03/1996 emis de Parlamentul Romaniei ((art.13));		
B2	Se noteaza mentiunea de proprietar neidentificat	A1

C. Partea III. SARCINI .

Inscrieri privind dezmembramintele dreptului de proprietate, drepturi reale de garanţie şi sarcini	Referinţe
NU SUNT	

Document care conține date cu caracter personal, protejat de prevederile Regulamentului (UE) nr. 679/2016 și Legii 190/2018

Anexa Nr. 1 La Partea I

Teren

Nr cadastral	Suprafaţa (mp)*	Observaţii / Referinţe
	1.175	

* Suprafaţa este determinată in planul de proiecţie Stereo 70.

DETALII LINIARE IMOBIL

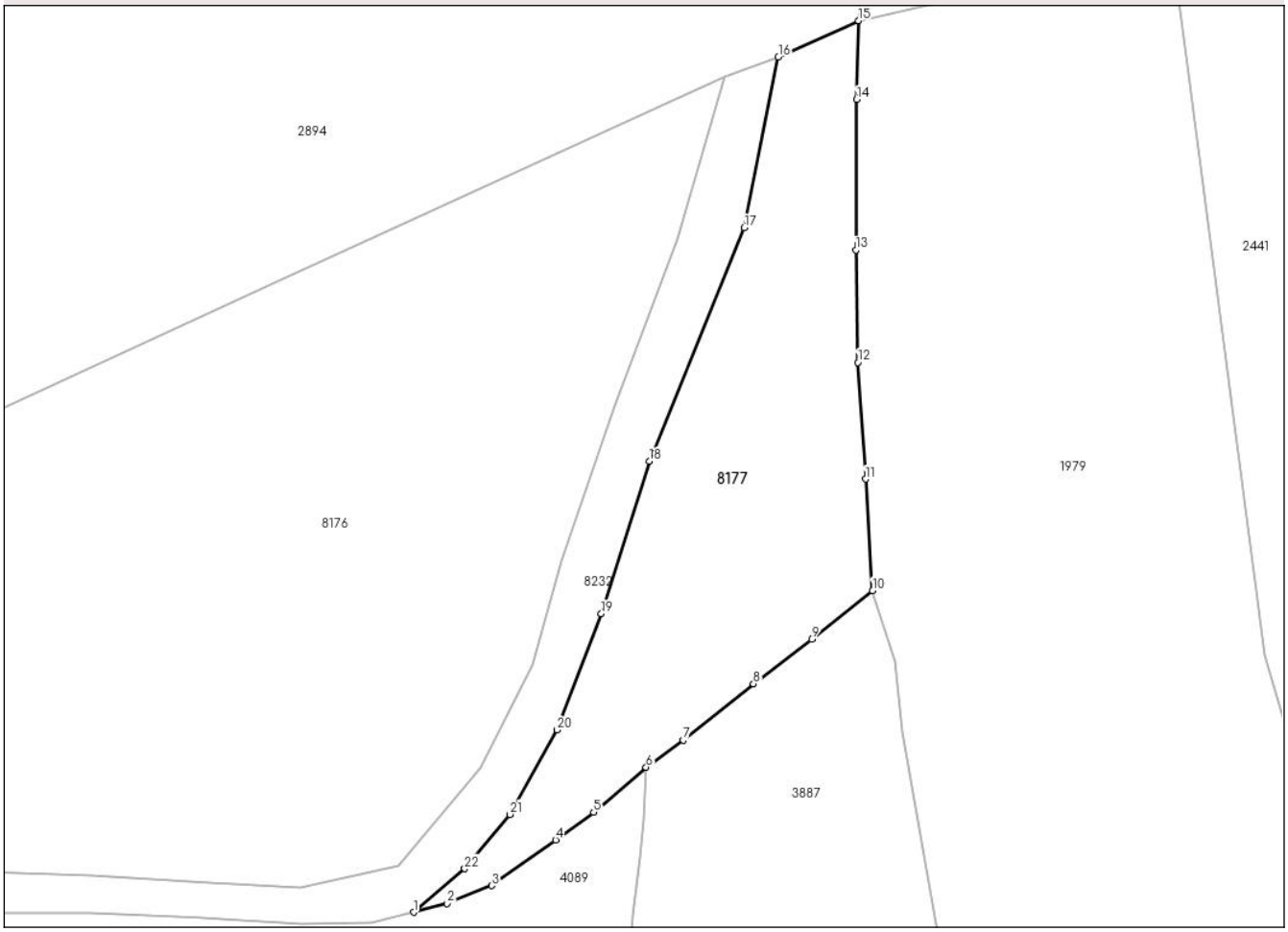

Date referitoare la teren

Crt	Categorie folosință	Intra vilan	Suprafaţa (mp)	Tarla	Parcelă	Nr. topo	Observaţii / Referinţe
1	pasune	NU	1.175	-	-	-	

Lungime Segmente

1) Valorile lungimilor segmentelor sunt obţinute din proiecţie în plan.

Punct început	X / Y	Punct sfârşit	X / Y	Lungime segment (** (m)
1	569.894,585 583.650,29	2	569.897,788 583.651,137	3.313
3	569.902,068 583.652,821	4	569.908,165 583.657,189	7.5
5	569.911,803 583.659,838	6	569.916,813 583.664,135	6.6
7	569.920,361 583.666,736	8	569.927,076 583.672,11	8.601
9	569.932,647 583.676,348	10	569.938,475 583.680,993	7.453

Punct început	X / Y	Punct sfârşit	X / Y	Lungime segment (** (m)
2	569.897,788 583.651,137	3	569.902,068 583.652,821	4.599
4	569.908,165 583.657,189	5	569.911,803 583.659,838	4.5
6	569.916,813 583.664,135	7	569.920,361 583.666,736	4.399
8	569.927,076 583.672,11	9	569.932,647 583.676,348	7.0
10	569.938,475 583.680,993	11	569.937,801 583.691,645	10.673

Document care conține date cu caracter personal, protejat de prevederile Regulamentului (UE) nr. 679/2016 și Legii 190/2018

Punct început	X / Y	Punct sfârşit	X / Y	Lungime segment (** (m)
11	569.937,801 583.691,645	12	569.937,075 583.702,788	11.167
13	569.936,881 583.713,519	14	569.936,954 583.727,883	14.364
15	569.937,121 583.735,413	16	569.929,456 583.731,954	8.409
17	569.926,193 583.715,643	18	569.917,129 583.693,347	24.068
19	569.912,534 583.678,787	20	569.908,319 583.667,687	11.873
21	569.903,8 583.659,627	22	569.899,479 583.654,449	6.744

Punct început	X / Y	Punct sfârşit	X / Y	Lungime segment (** (m)
12	569.937,075 583.702,788	13	569.936,881 583.713,519	10.733
14	569.936,954 583.727,883	15	569.937,121 583.735,413	7.532
16	569.929,456 583.731,954	17	569.926,193 583.715,643	16.634
18	569.917,129 583.693,347	19	569.912,534 583.678,787	15.268
20	569.908,319 583.667,687	21	569.903,8 583.659,627	9.24
22	569.899,479 583.654,449	1	569.894,585 583.650,29	6.423

** Lungimile segmentelor sunt determinate în planul de proiecţie Stereo 70 şi sunt rotunjite la 1 milimetru.
*** Distanţa dintre puncte este formată din segmente cumulate ce sunt mai mici decât valoarea 1 milimetru.

Document care conține date cu caracter personal, protejat de prevederile Regulamentului (UE) nr. 679/2016 și Legii 190/2018

DATE DESPRE IMOBILUL NR. 8178

Oficiul de Cadastru şi Publicitate Imobiliară NEAMT
Biroul de Cadastru şi Publicitate Imobiliară Bicaz

A. Partea I. Descrierea imobilului

TEREN Extravilan

Adresa: Jud. Neamt, pct. 'Damuc'

Nr. Crt	Nr cadastral Nr. topografic	Suprafaţa* (mp)	Observaţii / Referinţe
A1		5.423	Sector cadastral:124 Teren neimprejmuit;

B. Partea II. Proprietari şi acte

Inscrieri privitoare la dreptul de proprietate şi alte drepturi reale		Referinţe
8178 / 22/02/2024		
Act Administrativ nr. 4070, din 17/05/2024 emis de Primaria com. Damuc;		
B1	Inscrierea posesiei, drept de PROPRIETATE, dobandit prin Lege, cota actuala 1/1, cota initiala 1/1	A1
	1) **NEIDENTIFICAT NEIDENTIFICAT**, CIF:0000000000000	
Act Normativ nr. 7, din 13/03/1996 emis de Parlamentul Romaniei ((art.13));		
B2	Se noteaza mentiunea de proprietar neidentificat	A1

C. Partea III. SARCINI .

Inscrieri privind dezmembramintele dreptului de proprietate, drepturi reale de garanţie şi sarcini	Referinţe
NU SUNT	

Document care conține date cu caracter personal, protejat de prevederile Regulamentului (UE) nr. 679/2016 și Legii 190/2018

Anexa Nr. 1 La Partea I

Teren

Nr cadastral	Suprafaţa (mp)*	Observaţii / Referinţe
	5.423	

* Suprafaţa este determinată in planul de proiecţie Stereo 70.

DETALII LINIARE IMOBIL

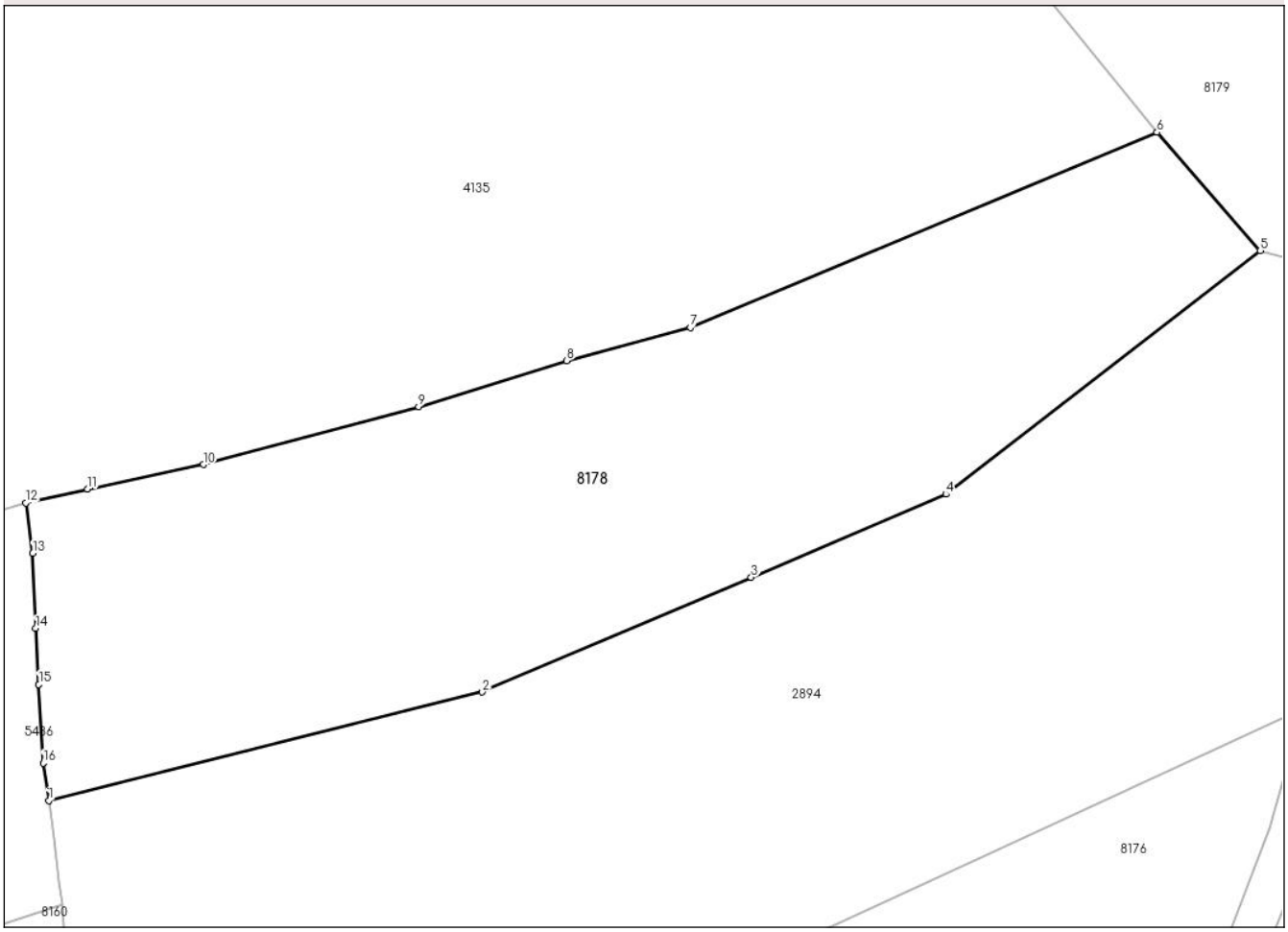

Date referitoare la teren

Crt	Categorie folosință	Intra vilan	Suprafaţa (mp)	Tarla	Parcelă	Nr. topo	Observaţii / Referinţe
1	faneata	NU	3.387	-	-	-	
2	pasune	NU	2.036	-	-	-	

Lungime Segmente
1) Valorile lungimilor segmentelor sunt obţinute din proiecţie în plan.

Punct început	X / Y	Punct sfârşit	X / Y	Lungime segment (** (m)
1	569.762,004 583.718,193	2	569.818,06 583.732,218	57.784
2	569.818,06 583.732,218	3	569.852,822 583.747,034	37.788
3	569.852,822 583.747,034	4	569.878,002 583.757,767	27.372
4	569.878,002 583.757,767	5	569.918,649 583.789,242	51.409

Document care conține date cu caracter personal, protejat de prevederile Regulamentului (UE) nr. 679/2016 și Legii 190/2018

Punct început	X / Y	Punct sfârşit	X / Y	Lungime segment (** (m)
5	569.918,649 583.789,242	6	569.905,302 583.804,524	20.29
6	569.905,302 583.804,524	7	569.844,965 583.779,33	65.386
7	569.844,965 583.779,33	8	569.828,954 583.775,033	16.578
8	569.828,954 583.775,033	9	569.809,823 583.769,087	20.034
9	569.809,823 583.769,087	10	569.781,98 583.761,612	28.829
10	569.781,98 583.761,612	11	569.767,028 583.758,433	15.286
11	569.767,028 583.758,433	12	569.759,038 583.756,653	8.186
12	569.759,038 583.756,653	13	569.759,935 583.750,14	6.574
13	569.759,935 583.750,14	14	569.760,323 583.740,452	9.696
14	569.760,323 583.740,452	15	569.760,715 583.733,213	7.25
15	569.760,715 583.733,213	16	569.761,271 583.723,057	10.171
16	569.761,271 583.723,057	1	569.762,004 583.718,193	4.919

** Lungimile segmentelor sunt determinate în planul de proiecţie Stereo 70 şi sunt rotunjite la 1 milimetru.
*** Distanţa dintre puncte este formată din segmente cumulate ce sunt mai mici decât valoarea 1 milimetru.

Document care conține date cu caracter personal, protejat de prevederile Regulamentului (UE) nr. 679/2016 și Legii 190/2018

DATE DESPRE IMOBILUL NR. 8179

Oficiul de Cadastru şi Publicitate Imobiliară NEAMT
Biroul de Cadastru şi Publicitate Imobiliară Bicaz

A. Partea I. Descrierea imobilului

TEREN Extravilan

Adresa: Jud. Neamt, pct. 'Damuc'

Nr. Crt	Nr cadastral Nr. topografic	Suprafaţa* (mp)	Observaţii / Referinţe
A1		2.985	Sector cadastral:124 Teren neimprejmuit;

B. Partea II. Proprietari şi acte

Inscrieri privitoare la dreptul de proprietate şi alte drepturi reale		Referinţe
8179 / 22/02/2024		
Act Administrativ nr. 4070, din 17/05/2024 emis de Primaria com. Damuc;		
B1	Inscrierea posesiei, drept de PROPRIETATE, dobandit prin Lege, cota actuala 1/1, cota initiala 1/1	A1
	1) **NEIDENTIFICAT NEIDENTIFICAT**, CIF:0000000000000	
Act Normativ nr. 7, din 13/03/1996 emis de Parlamentul Romaniei ((art.13));		
B2	Se noteaza mentiunea de proprietar neidentificat	A1

C. Partea III. SARCINI .

Inscrieri privind dezmembramintele dreptului de proprietate, drepturi reale de garanţie şi sarcini	Referinţe
NU SUNT	

Document care conține date cu caracter personal, protejat de prevederile Regulamentului (UE) nr. 679/2016 și Legii 190/2018

Anexa Nr. 1 La Partea I

Teren

Nr cadastral	Suprafaţa (mp)*	Observaţii / Referinţe
	2.985	

* Suprafaţa este determinată in planul de proiecţie Stereo 70.

DETALII LINIARE IMOBIL

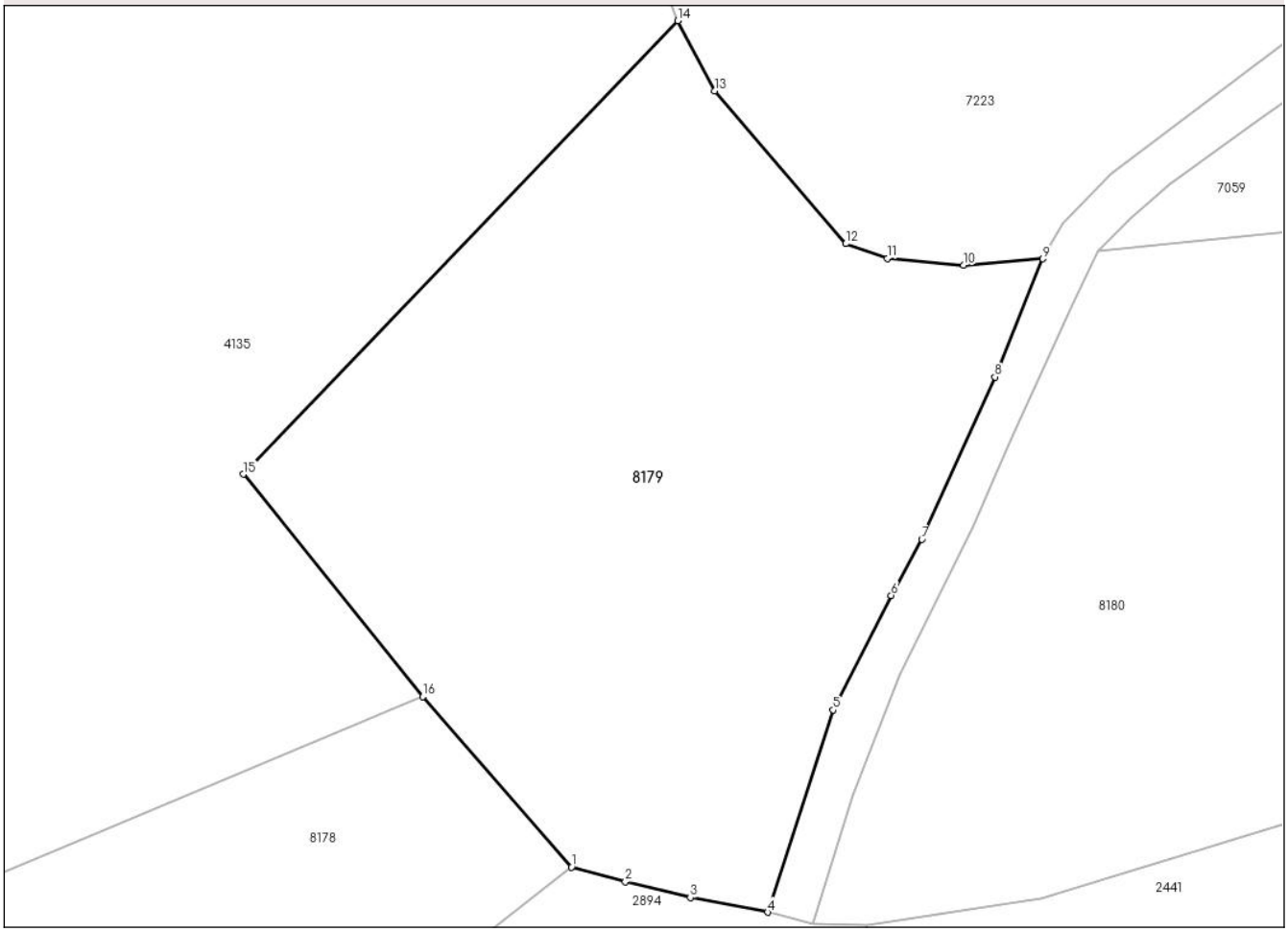

Date referitoare la teren

Crt	Categorie folosință	Intra vilan	Suprafaţa (mp)	Tarla	Parcelă	Nr. topo	Observaţii / Referinţe
1	faneata	NU	2.985	-	-	-	

Lungime Segmente
1) Valorile lungimilor segmentelor sunt obţinute din proiecţie în plan.

Punct început	X / Y	Punct sfârşit	X / Y	Lungime segment (** (m)
1	569.918,649 583.789,242	2	569.923,473 583.787,932	4.999
2	569.923,473 583.787,932	3	569.929,309 583.786,502	6.009
3	569.929,309 583.786,502	4	569.936,247 583.785,192	7.061
4	569.936,247 583.785,192	5	569.942,143 583.803,33	19.072
5	569.942,143 583.803,33	6	569.947,336 583.813,612	11.519

Document care conține date cu caracter personal, protejat de prevederile Regulamentului (UE) nr. 679/2016 și Legii 190/2018

Punct început	X / Y	Punct sfârşit	X / Y	Lungime segment (** (m)
6	569.947,336 583.813,612	7	569.950,095 583.818,634	5.73
7	569.950,095 583.818,634	8	569.956,665 583.833,204	15.983
8	569.956,665 583.833,204	9	569.960,963 583.843,795	11.43
9	569.960,963 583.843,795	10	569.953,851 583.843,223	7.135
10	569.953,851 583.843,223	11	569.946,995 583.843,82	6.882
11	569.946,995 583.843,82	12	569.943,268 583.845,161	3.961
12	569.943,268 583.845,161	13	569.931,494 583.858,873	18.073
13	569.931,494 583.858,873	14	569.928,201 583.865,155	7.093
14	569.928,201 583.865,155	15	569.889,173 583.824,479	56.371
15	569.889,173 583.824,479	16	569.905,302 583.804,524	25.658
16	569.905,302 583.804,524	1	569.918,649 583.789,242	20.29

** Lungimile segmentelor sunt determinate în planul de proiecţie Stereo 70 şi sunt rotunjite la 1 milimetru.
*** Distanţa dintre puncte este formată din segmente cumulate ce sunt mai mici decât valoarea 1 milimetru.

Document care conține date cu caracter personal, protejat de prevederile Regulamentului (UE) nr. 679/2016 și Legii 190/2018

DATE DESPRE IMOBILUL NR. 8180

Oficiul de Cadastru şi Publicitate Imobiliară NEAMT
Biroul de Cadastru şi Publicitate Imobiliară Bicaz

A. Partea I. Descrierea imobilului

TEREN Extravilan

Adresa: Jud. Neamt, pct. 'Damuc'

Nr. Crt	Nr cadastral Nr. topografic	Suprafaţa* (mp)	Observaţii / Referinţe
A1		2.742	Sector cadastral:124 Teren imprejmuit;

B. Partea II. Proprietari şi acte

Inscrieri privitoare la dreptul de proprietate şi alte drepturi reale		Referinţe
8180 / 22/02/2024		
Act Administrativ nr. 4070, din 17/05/2024 emis de Primaria com. Damuc;		
B1	Inscrierea posesiei, drept de PROPRIETATE, dobandit prin Lege, cota actuala 1/1, cota initiala 1/1	A1
	1) **NEIDENTIFICAT NEIDENTIFICAT**, CIF:0000000000000	
Act Normativ nr. 7, din 13/03/1996 emis de Parlamentul Romaniei ((art.13));		
B2	Se noteaza mentiunea de proprietar neidentificat	A1

C. Partea III. SARCINI .

Inscrieri privind dezmembramintele dreptului de proprietate, drepturi reale de garanţie şi sarcini	Referinţe
NU SUNT	

Document care conține date cu caracter personal, protejat de prevederile Regulamentului (UE) nr. 679/2016 și Legii 190/2018

Anexa Nr. 1 La Partea I

Teren

Nr cadastral	Suprafaţa (mp)*	Observaţii / Referinţe
	2.742	

* Suprafaţa este determinată in planul de proiecţie Stereo 70.

DETALII LINIARE IMOBIL

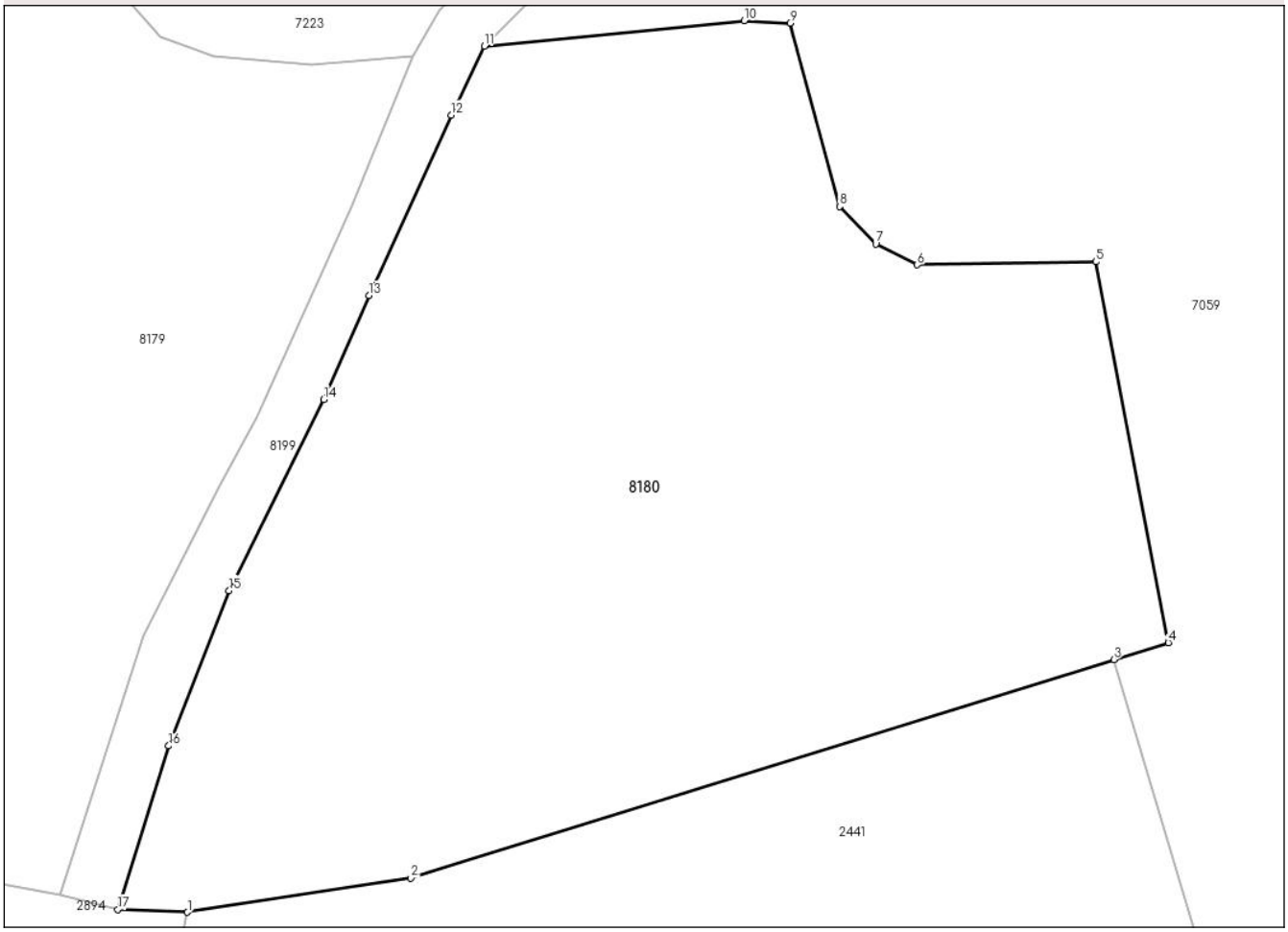

Date referitoare la teren

Crt	Categorie folosință	Intra vilan	Suprafaţa (mp)	Tarla	Parcelă	Nr. topo	Observaţii / Referinţe
1	faneata	NU	2.742	-	-	-	

Lungime Segmente
1) Valorile lungimilor segmentelor sunt obţinute din proiecţie în plan.

Punct început	X / Y	Punct sfârşit	X / Y	Lungime segment (** (m)
1	569.945,196 583.783,999	2	569.960,829 583.786,391	15.815
2	569.960,829 583.786,391	3	570.010,015 583.801,66	51.502
3	570.010,015 583.801,66	4	570.013,822 583.802,842	3.986
4	570.013,822 583.802,842	5	570.008,747 583.829,443	27.081
5	570.008,747 583.829,443	6	569.996,254 583.829,241	12.495

Document care conține date cu caracter personal, protejat de prevederile Regulamentului (UE) nr. 679/2016 și Legii 190/2018

Punct început	X / Y	Punct sfârşit	X / Y	Lungime segment (** (m)
6	569.996,254 583.829,241	7	569.993,357 583.830,707	3.247
7	569.993,357 583.830,707	8	569.990,816 583.833,304	3.633
8	569.990,816 583.833,304	9	569.987,347 583.846,121	13.278
9	569.987,347 583.846,121	10	569.984,145 583.846,298	3.207
10	569.984,145 583.846,298	11	569.965,971 583.844,527	18.26
11	569.965,971 583.844,527	12	569.963,643 583.839,705	5.355
12	569.963,643 583.839,705	13	569.957,888 583.827,109	13.848
13	569.957,888 583.827,109	14	569.954,739 583.819,834	7.927
14	569.954,739 583.819,834	15	569.948,115 583.806,479	14.907
15	569.948,115 583.806,479	16	569.943,881 583.795,62	11.655
16	569.943,881 583.795,62	17	569.940,327 583.784,18	11.979
17	569.940,327 583.784,18	1	569.945,196 583.783,999	4.872

** Lungimile segmentelor sunt determinate în planul de proiecţie Stereo 70 şi sunt rotunjite la 1 milimetru.
*** Distanţa dintre puncte este formată din segmente cumulate ce sunt mai mici decât valoarea 1 milimetru.

Document care conține date cu caracter personal, protejat de prevederile Regulamentului (UE) nr. 679/2016 și Legii 190/2018

DATE DESPRE IMOBILUL NR. 8181

Oficiul de Cadastru şi Publicitate Imobiliară NEAMT
Biroul de Cadastru şi Publicitate Imobiliară Bicaz

A. Partea I. Descrierea imobilului

TEREN Extravilan

Adresa: Jud. Neamt, pct. 'Asau'

Nr. Crt	Nr cadastral Nr. topografic	Suprafaţa* (mp)	Observaţii / Referinţe
A1		11.966	Sector cadastral:124 Teren neimprejmuit;

B. Partea II. Proprietari şi acte

Inscrieri privitoare la dreptul de proprietate şi alte drepturi reale		Referinţe
8181 / 22/02/2024		
Act Administrativ nr. 3180, din 22/02/2024 emis de Primaria Comunei Damuc;		
B1	Inscrierea posesiei, drept de PROPRIETATE, dobandit prin Lege, cota actuala 1/1, cota initiala 1/1	A1
	1) **TOPLICEANU NICULIŢĂ**	

C. Partea III. SARCINI .

Inscrieri privind dezmembramintele dreptului de proprietate, drepturi reale de garanţie şi sarcini	Referinţe
NU SUNT	

Anexa Nr. 1 La Partea I

Teren

Nr cadastral	Suprafaţa (mp)*	Observaţii / Referinţe
	11.966	

* Suprafaţa este determinată in planul de proiecţie Stereo 70.

DETALII LINIARE IMOBIL

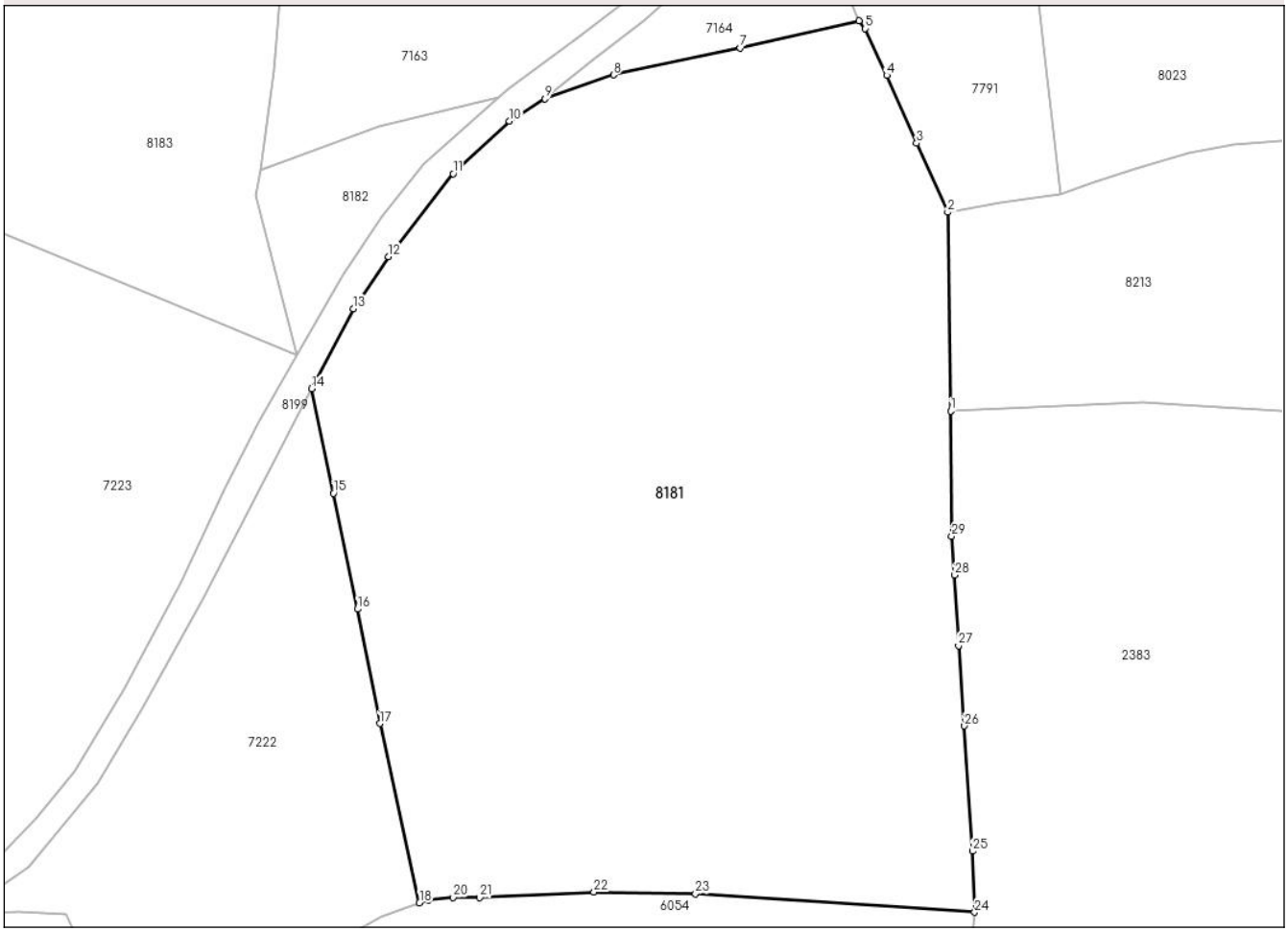

Date referitoare la teren

Crt	Categorie folosință	Intra vilan	Suprafaţa (mp)	Tarla	Parcelă	Nr. topo	Observaţii / Referinţe
1	pasune	NU	11.966	-	-	-	

Lungime Segmente

1) Valorile lungimilor segmentelor sunt obţinute din proiecţie în plan.

Punct început	X / Y	Punct sfârşit	X / Y	Lungime segment (** (m)
1	570.171,167 583.960,13	2	570.170,701 583.991,715	31.588
3	570.165,721 584.002,701	4	570.160,985 584.013,491	11.784
5	570.157,567 584.020,913	6	570.156,606 584.022,168	1.581
7	570.137,668 584.017,825	8	570.117,494 584.013,557	20.621
9	570.106,608 584.009,77	10	570.100,946 584.006,217	6.684

Punct început	X / Y	Punct sfârşit	X / Y	Lungime segment (** (m)
2	570.170,701 583.991,715	3	570.165,721 584.002,701	12.062
4	570.160,985 584.013,491	5	570.157,567 584.020,913	8.171
6	570.156,606 584.022,168	7	570.137,668 584.017,825	19.43
8	570.117,494 584.013,557	9	570.106,608 584.009,77	11.526
10	570.100,946 584.006,217	11	570.091,988 583.997,856	12.254

Document care conține date cu caracter personal, protejat de prevederile Regulamentului (UE) nr. 679/2016 și Legii 190/2018

Punct început	X / Y	Punct sfârşit	X / Y	Lungime segment (** (m)
11	570.091,988 583.997,856	12	570.081,672 583.984,663	16.747
13	570.076,134 583.976,356	14	570.069,437 583.963,654	14.359
15	570.072,939 583.947,035	16	570.076,74 583.928,627	18.796
17	570.080,317 583.910,444	18	570.086,623 583.881,917	29.216
19	570.088,04 583.882,362	20	570.091,997 583.882,813	3.983
21	570.096,213 583.882,757	22	570.114,38 583.883,656	18.189
23	570.130,538 583.883,345	24	570.174,972 583.880,441	44.529
25	570.174,641 583.890,137	26	570.173,347 583.910,064	19.969
27	570.172,413 583.922,814	28	570.171,806 583.934,04	11.242
29	570.171,331 583.940,235	1	570.171,167 583.960,13	19.896

Punct început	X / Y	Punct sfârşit	X / Y	Lungime segment (** (m)
12	570.081,672 583.984,663	13	570.076,134 583.976,356	9.984
14	570.069,437 583.963,654	15	570.072,939 583.947,035	16.984
16	570.076,74 583.928,627	17	570.080,317 583.910,444	18.531
18	570.086,623 583.881,917	19	570.088,04 583.882,362	1.485
20	570.091,997 583.882,813	21	570.096,213 583.882,757	4.216
22	570.114,38 583.883,656	23	570.130,538 583.883,345	16.161
24	570.174,972 583.880,441	25	570.174,641 583.890,137	9.702
26	570.173,347 583.910,064	27	570.172,413 583.922,814	12.784
28	570.171,806 583.934,04	29	570.171,331 583.940,235	6.213

** Lungimile segmentelor sunt determinate în planul de proiecţie Stereo 70 şi sunt rotunjite la 1 milimetru.
*** Distanţa dintre puncte este formată din segmente cumulate ce sunt mai mici decât valoarea 1 milimetru.

Document care conține date cu caracter personal, protejat de prevederile Regulamentului (UE) nr. 679/2016 și Legii 190/2018

DATE DESPRE IMOBILUL NR. 8182

Oficiul de Cadastru şi Publicitate Imobiliară NEAMT
Biroul de Cadastru şi Publicitate Imobiliară Bicaz

A. Partea I. Descrierea imobilului

TEREN Extravilan

Adresa: Jud. Neamt, pct. 'Asau'

Nr. Crt	Nr cadastral Nr. topografic	Suprafaţa* (mp)	Observaţii / Referinţe
A1		538	Sector cadastral:124 Teren neimprejmuit;

B. Partea II. Proprietari şi acte

Inscrieri privitoare la dreptul de proprietate şi alte drepturi reale		Referinţe
8182 / 22/02/2024		
Act Administrativ nr. 3181, din 22/02/2024 emis de Parlamentul Romaniei;		
B1	Inscrierea posesiei, drept de PROPRIETATE, dobandit prin Lege, cota actuala 1/1, cota initiala 1/1	A1
	1) **TOPLICEANU NICULIŢĂ**	

C. Partea III. SARCINI .

Inscrieri privind dezmembramintele dreptului de proprietate, drepturi reale de garanţie şi sarcini	Referinţe
NU SUNT	

Anexa Nr. 1 La Partea I

Teren

Nr cadastral	Suprafaţa (mp)*	Observaţii / Referinţe
	538	

* Suprafaţa este determinată in planul de proiecţie Stereo 70.

DETALII LINIARE IMOBIL

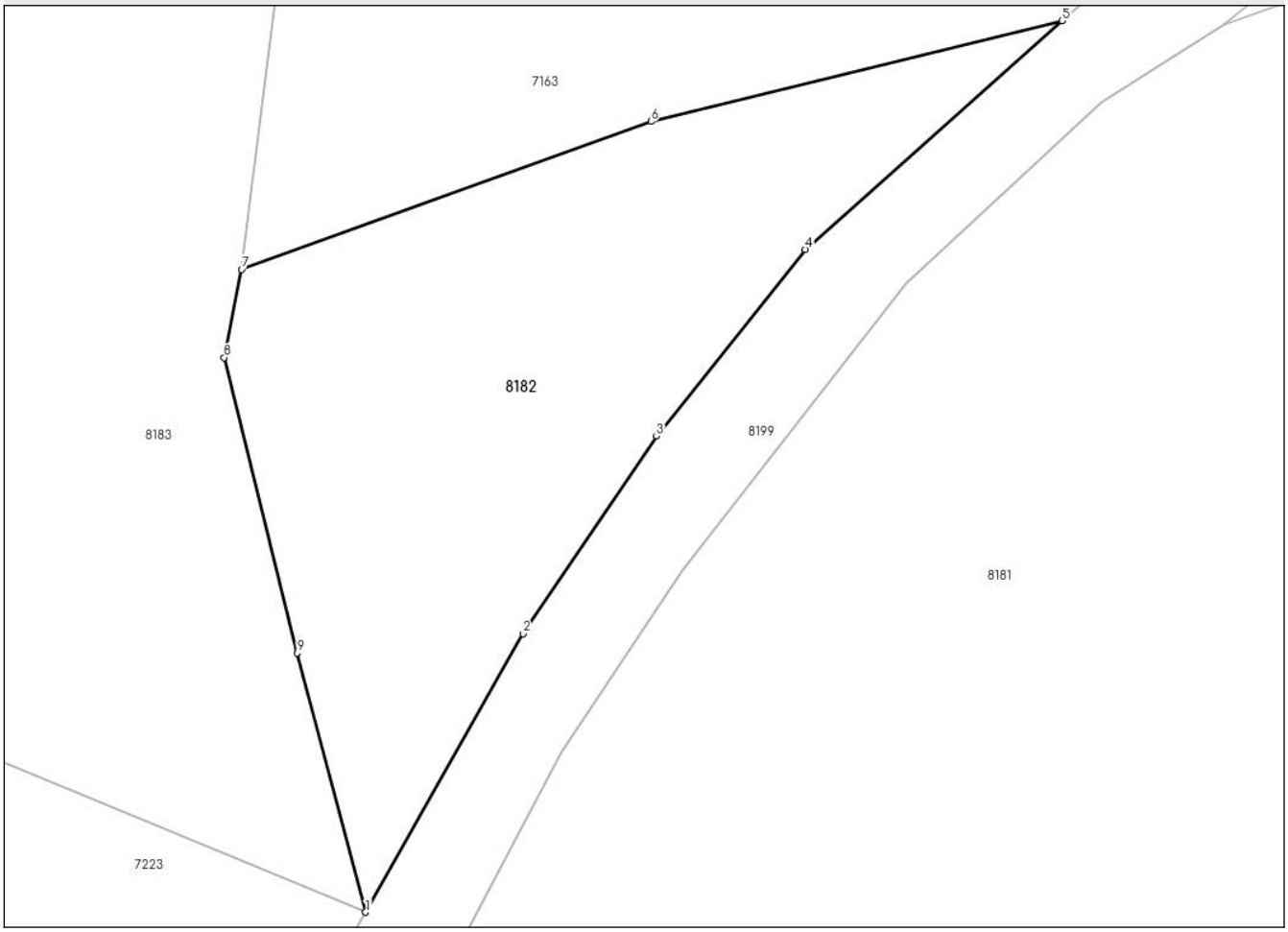

Date referitoare la teren

Crt	Categorie folosință	Intra vilan	Suprafaţa (mp)	Tarla	Parcelă	Nr. topo	Observaţii / Referinţe
1	pasune	NU	538	-	-	-	

Lungime Segmente
1) Valorile lungimilor segmentelor sunt obţinute din proiecţie în plan.

Punct început	X / Y	Punct sfârşit	X / Y	Lungime segment (** (m)
1	570.067,113 583.968,977	2	570.074,343 583.981,783	14.706
2	570.074,343 583.981,783	3	570.080,486 583.990,853	10.955
3	570.080,486 583.990,853	4	570.087,336 583.999,437	10.982
4	570.087,336 583.999,437	5	570.099,145 584.009,942	15.805
5	570.099,145 584.009,942	6	570.080,237 584.005,313	19.466

Document care conține date cu caracter personal, protejat de prevederile Regulamentului (UE) nr. 679/2016 și Legii 190/2018

Punct început	X / Y	Punct sfârşit	X / Y	Lungime segment (** (m)
6	570.080,237 584.005,313	7	570.061,403 583.998,518	20.022
7	570.061,403 583.998,518	8	570.060,6 583.994,462	4.135
8	570.060,6 583.994,462	9	570.063,966 583.980,89	13.983
9	570.063,966 583.980,89	1	570.067,113 583.968,977	12.322

** Lungimile segmentelor sunt determinate în planul de proiecţie Stereo 70 şi sunt rotunjite la 1 milimetru.
*** Distanţa dintre puncte este formată din segmente cumulate ce sunt mai mici decât valoarea 1 milimetru.

Document care conține date cu caracter personal, protejat de prevederile Regulamentului (UE) nr. 679/2016 și Legii 190/2018

DATE DESPRE IMOBILUL NR. 8183

Oficiul de Cadastru şi Publicitate Imobiliară NEAMT
Biroul de Cadastru şi Publicitate Imobiliară Bicaz

A. Partea I. Descrierea imobilului

TEREN Extravilan

Adresa: Jud. Neamt, pct. 'Damuc'

Nr. Crt	Nr cadastral Nr. topografic	Suprafaţa* (mp)	Observaţii / Referinţe
A1		6.347	Sector cadastral:124 Teren neimprejmuit;

B. Partea II. Proprietari şi acte

Inscrieri privitoare la dreptul de proprietate şi alte drepturi reale		Referinţe
8183 / 22/02/2024		
Act Administrativ nr. 4070, din 17/05/2024 emis de Primaria com. Damuc;		
B1	Inscrierea posesiei, drept de PROPRIETATE, dobandit prin Lege, cota actuala 1/1, cota initiala 1/1	A1
	1) **NEIDENTIFICAT NEIDENTIFICAT**, CIF:0000000000000	
Act Normativ nr. 7, din 13/03/1996 emis de Parlamentul Romaniei ((art.13));		
B2	Se noteaza mentiunea de proprietar neidentificat	A1

C. Partea III. SARCINI .

Inscrieri privind dezmembramintele dreptului de proprietate, drepturi reale de garanţie şi sarcini	Referinţe
NU SUNT	

Document care conține date cu caracter personal, protejat de prevederile Regulamentului (UE) nr. 679/2016 și Legii 190/2018

Anexa Nr. 1 La Partea I

Teren

Nr cadastral	Suprafaţa (mp)*	Observaţii / Referinţe
	6.347	

* Suprafaţa este determinată in planul de proiecţie Stereo 70.

DETALII LINIARE IMOBIL

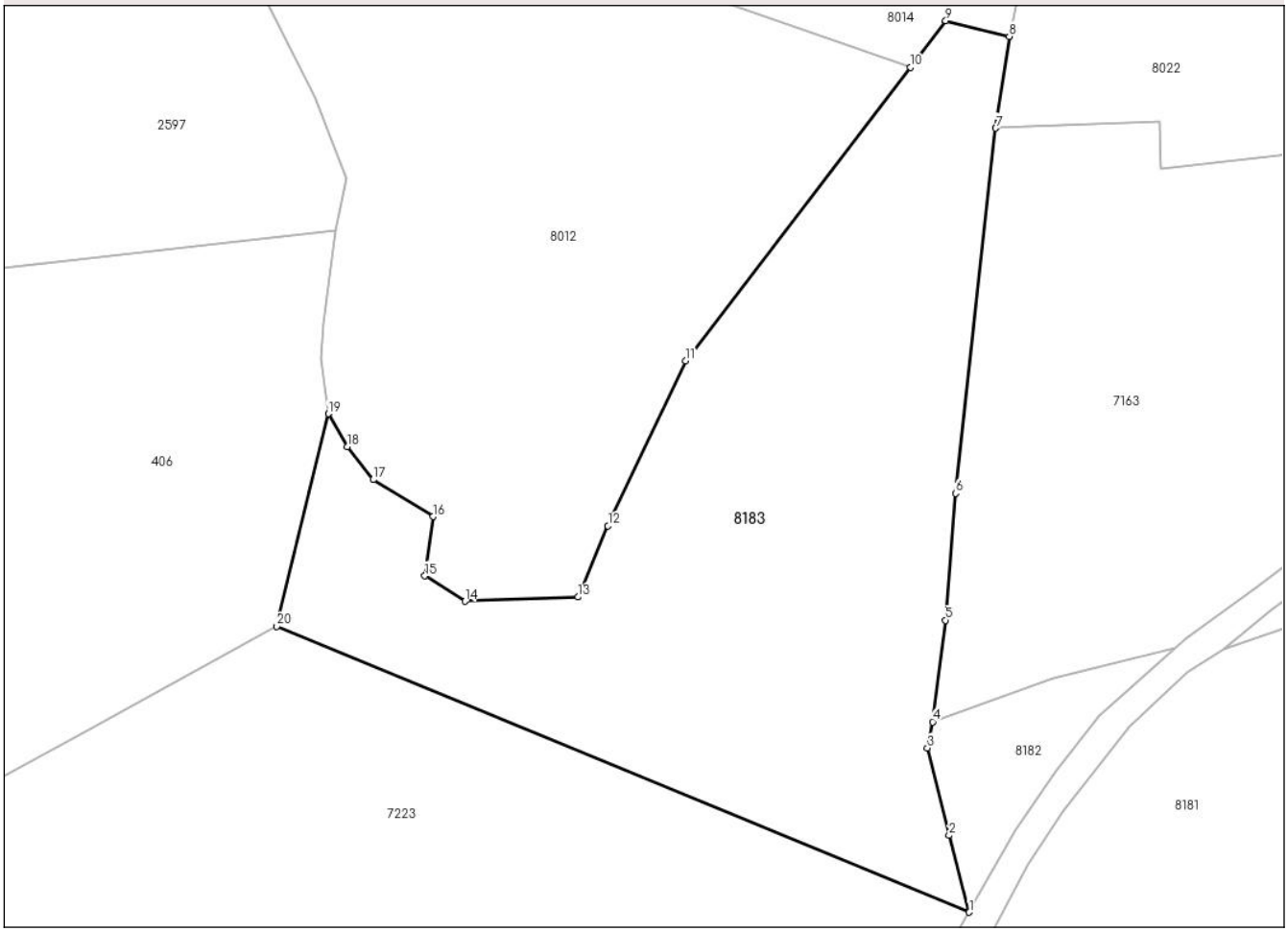

Date referitoare la teren

Crt	Categorie folosință	Intra vilan	Suprafaţa (mp)	Tarla	Parcelă	Nr. topo	Observaţii / Referinţe
1	pasune	NU	6.347	-	-	-	

Lungime Segmente
1) Valorile lungimilor segmentelor sunt obţinute din proiecţie în plan.

Punct început	X / Y	Punct sfârşit	X / Y	Lungime segment (** (m)
1	570.067,113 583.968,977	2	570.063,966 583.980,89	12.322
2	570.063,966 583.980,89	3	570.060,6 583.994,462	13.983
3	570.060,6 583.994,462	4	570.061,403 583.998,518	4.135
4	570.061,403 583.998,518	5	570.063,396 584.014,296	15.903
5	570.063,396 584.014,296	6	570.064,962 584.034,006	19.772

Document care conține date cu caracter personal, protejat de prevederile Regulamentului (UE) nr. 679/2016 și Legii 190/2018

Punct început	X / Y	Punct sfârşit	X / Y	Lungime segment (** (m)
6	570.064,962 584.034,006	7	570.071,244 584.090,674	57.015
7	570.071,244 584.090,674	8	570.073,32 584.104,913	14.39
8	570.073,32 584.104,913	9	570.063,446 584.107,355	10.171
9	570.063,446 584.107,355	10	570.058,003 584.100,112	9.06
10	570.058,003 584.100,112	11	570.023,018 584.054,565	57.432
11	570.023,018 584.054,565	12	570.010,953 584.028,961	28.304
12	570.010,953 584.028,961	13	570.006,3 584.017,9	12.0
13	570.006,3 584.017,9	14	569.988,766 584.017,23	17.547
14	569.988,766 584.017,23	15	569.982,506 584.021,176	7.4
15	569.982,506 584.021,176	16	569.983,756 584.030,392	9.3
16	569.983,756 584.030,392	17	569.974,485 584.036,124	10.9
17	569.974,485 584.036,124	18	569.970,5 584.041,258	6.499
18	569.970,5 584.041,258	19	569.967,507 584.046,343	5.9
19	569.967,507 584.046,343	20	569.959,514 584.013,361	33.937
20	569.959,514 584.013,361	1	570.067,113 583.968,977	116.394

** Lungimile segmentelor sunt determinate în planul de proiecţie Stereo 70 şi sunt rotunjite la 1 milimetru.
*** Distanţa dintre puncte este formată din segmente cumulate ce sunt mai mici decât valoarea 1 milimetru.

Document care conține date cu caracter personal, protejat de prevederile Regulamentului (UE) nr. 679/2016 și Legii 190/2018

DATE DESPRE IMOBILUL NR. 8184

Oficiul de Cadastru şi Publicitate Imobiliară NEAMT
Biroul de Cadastru şi Publicitate Imobiliară Bicaz

A. Partea I. Descrierea imobilului

TEREN Extravilan

Adresa: Jud. Neamt, pct. 'Damuc'

Nr. Crt	Nr cadastral Nr. topografic	Suprafaţa* (mp)	Observaţii / Referinţe
A1		3.295	Sector cadastral:124 Teren neimprejmuit;

B. Partea II. Proprietari şi acte

Inscrieri privitoare la dreptul de proprietate şi alte drepturi reale		Referinţe
8184 / 22/02/2024		
Act Administrativ nr. 4070, din 17/05/2024 emis de Primaria com. Damuc;		
B1	Inscrierea posesiei, drept de PROPRIETATE, dobandit prin Lege, cota actuala 1/1, cota initiala 1/1	A1
	1) **NEIDENTIFICAT NEIDENTIFICAT**, CIF:0000000000000	
Act Normativ nr. 7, din 13/03/1996 emis de Parlamentul Romaniei ((art.13));		
B2	Se noteaza mentiunea de proprietar neidentificat	A1

C. Partea III. SARCINI .

Inscrieri privind dezmembramintele dreptului de proprietate, drepturi reale de garanţie şi sarcini	Referinţe
NU SUNT	

Document care conține date cu caracter personal, protejat de prevederile Regulamentului (UE) nr. 679/2016 și Legii 190/2018

Anexa Nr. 1 La Partea I

Teren

Nr cadastral	Suprafaţa (mp)*	Observaţii / Referinţe
	3.295	

* Suprafaţa este determinată in planul de proiecţie Stereo 70.

DETALII LINIARE IMOBIL

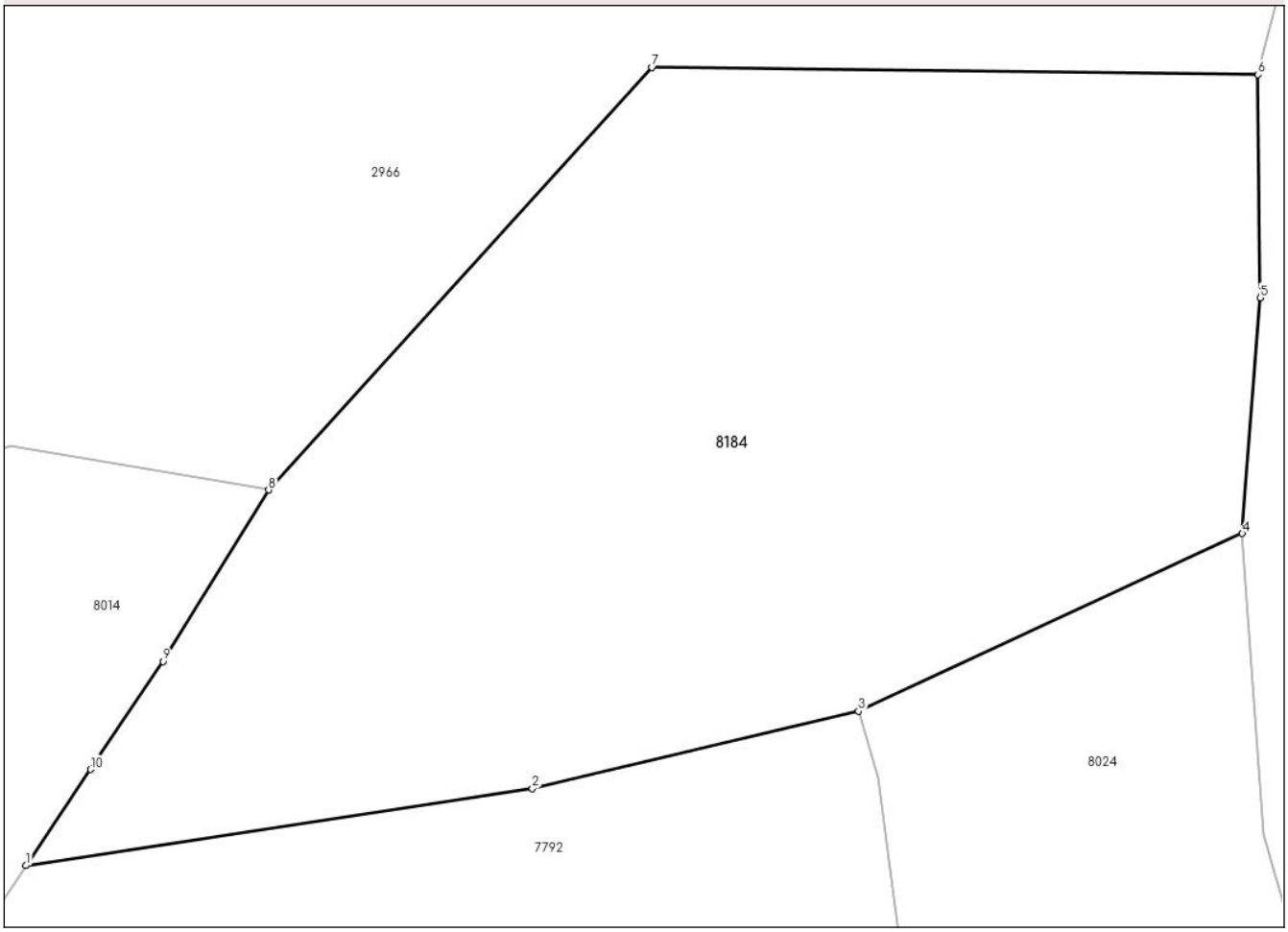

Date referitoare la teren

Crt	Categorie folosință	Intra vilan	Suprafaţa (mp)	Tarla	Parcelă	Nr. topo	Observaţii / Referinţe
1	pasune	NU	3.295	-	-	-	

Lungime Segmente
1) Valorile lungimilor segmentelor sunt obţinute din proiecţie în plan.

Punct început	X / Y	Punct sfârşit	X / Y	Lungime segment (** (m)
1	570.091,241 584.139,084	2	570.128,978 584.144,809	38.169
2	570.128,978 584.144,809	3	570.153,275 584.150,574	24.972
3	570.153,275 584.150,574	4	570.181,872 584.163,806	31.51
4	570.181,872 584.163,806	5	570.183,203 584.181,354	17.598
5	570.183,203 584.181,354	6	570.183,035 584.197,947	16.594

Document care conține date cu caracter personal, protejat de prevederile Regulamentului (UE) nr. 679/2016 și Legii 190/2018

Punct început	X / Y	Punct sfârşit	X / Y	Lungime segment (** (m)
6	570.183,035 584.197,947	7	570.137,873 584.198,505	45.165
7	570.137,873 584.198,505	8	570.109,331 584.167,052	42.473
8	570.109,331 584.167,052	9	570.101,448 584.154,29	15.0
9	570.101,448 584.154,29	10	570.096,05 584.146,248	9.686
10	570.096,05 584.146,248	1	570.091,241 584.139,084	8.628

** Lungimile segmentelor sunt determinate în planul de proiecţie Stereo 70 şi sunt rotunjite la 1 milimetru.
*** Distanţa dintre puncte este formată din segmente cumulate ce sunt mai mici decât valoarea 1 milimetru.

Document care conține date cu caracter personal, protejat de prevederile Regulamentului (UE) nr. 679/2016 și Legii 190/2018

DATE DESPRE IMOBILUL NR. 8185

Oficiul de Cadastru şi Publicitate Imobiliară NEAMT
Biroul de Cadastru şi Publicitate Imobiliară Bicaz

A. Partea I. Descrierea imobilului

TEREN Extravilan

Adresa: Jud. Neamt, pct. 'Damuc'

Nr. Crt	Nr cadastral Nr. topografic	Suprafaţa* (mp)	Observaţii / Referinţe
A1		2.454	Sector cadastral:124 Teren neimprejmuit;

B. Partea II. Proprietari şi acte

Inscrieri privitoare la dreptul de proprietate şi alte drepturi reale		Referinţe
8185 / 22/02/2024		
Act Administrativ nr. 4070, din 17/05/2024 emis de Primaria com. Damuc;		
B1	Inscrierea posesiei, drept de PROPRIETATE, dobandit prin Lege, cota actuala 1/1, cota initiala 1/1	A1
	1) **NEIDENTIFICAT NEIDENTIFICAT**, CIF:0000000000000	
Act Normativ nr. 7, din 13/03/1996 emis de Parlamentul Romaniei ((art.13));		
B2	Se noteaza mentiunea de proprietar neidentificat	A1

C. Partea III. SARCINI .

Inscrieri privind dezmembramintele dreptului de proprietate, drepturi reale de garanţie şi sarcini	Referinţe
NU SUNT	

Document care conține date cu caracter personal, protejat de prevederile Regulamentului (UE) nr. 679/2016 și Legii 190/2018

Anexa Nr. 1 La Partea I

Teren

Nr cadastral	Suprafaţa (mp)*	Observaţii / Referinţe
	2.454	

* Suprafaţa este determinată in planul de proiecţie Stereo 70.

DETALII LINIARE IMOBIL

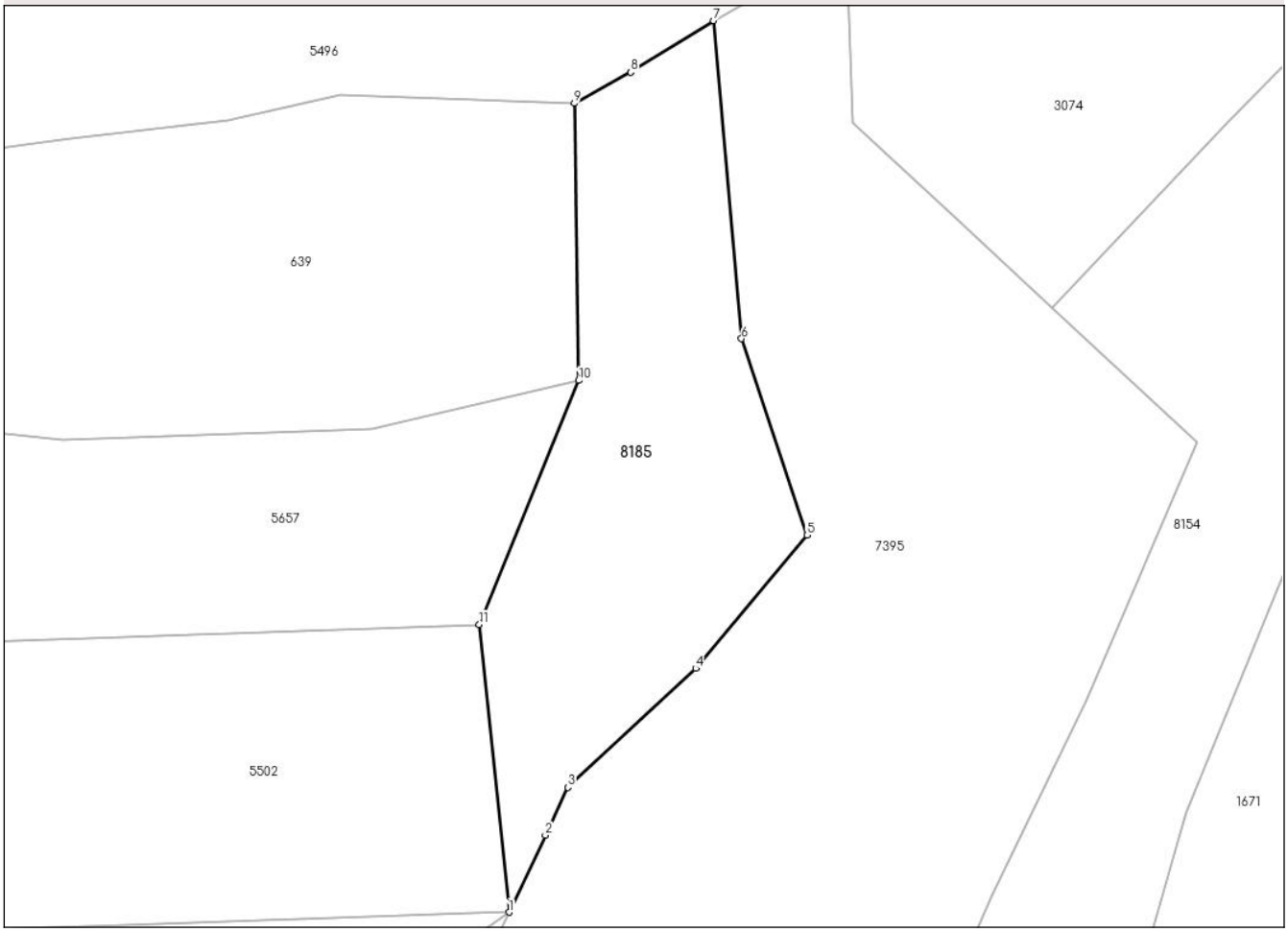

Date referitoare la teren

Crt	Categorie folosință	Intra vilan	Suprafaţa (mp)	Tarla	Parcelă	Nr. topo	Observaţii / Referinţe
1	faneata	NU	2.454	-	-	-	

Lungime Segmente
1) Valorile lungimilor segmentelor sunt obţinute din proiecţie în plan.

Punct început	X / Y	Punct sfârşit	X / Y	Lungime segment (** (m)
1	570.205,878 584.262,626	2	570.210,654 584.272,74	11.185
2	570.210,654 584.272,74	3	570.213,636 584.279,033	6.964
3	570.213,636 584.279,033	4	570.230,484 584.294,7	23.007
4	570.230,484 584.294,7	5	570.245,113 584.312,247	22.845
5	570.245,113 584.312,247	6	570.236,5 584.338,085	27.236

Document care conține date cu caracter personal, protejat de prevederile Regulamentului (UE) nr. 679/2016 și Legii 190/2018

Punct început	X / Y	Punct sfârşit	X / Y	Lungime segment (** (m)
6	570.236,5 584.338,085	7	570.232,824 584.379,924	42.0
7	570.232,824 584.379,924	8	570.221,897 584.373,157	12.853
8	570.221,897 584.373,157	9	570.214,476 584.369,053	8.48
9	570.214,476 584.369,053	10	570.215,041 584.332,588	36.469
10	570.215,041 584.332,588	11	570.201,962 584.300,489	34.661
11	570.201,962 584.300,489	1	570.205,878 584.262,626	38.065

** Lungimile segmentelor sunt determinate în planul de proiecţie Stereo 70 şi sunt rotunjite la 1 milimetru.
*** Distanţa dintre puncte este formată din segmente cumulate ce sunt mai mici decât valoarea 1 milimetru.

Document care conține date cu caracter personal, protejat de prevederile Regulamentului (UE) nr. 679/2016 și Legii 190/2018

DATE DESPRE IMOBILUL NR. 8186

Oficiul de Cadastru şi Publicitate Imobiliară NEAMT
Biroul de Cadastru şi Publicitate Imobiliară Bicaz

A. Partea I. Descrierea imobilului

TEREN Extravilan

Adresa: Jud. Neamt

Nr. Crt	Nr cadastral Nr. topografic	Suprafaţa* (mp)	Observaţii / Referinţe
A1		3.227	Sector cadastral:124 Teren neimprejmuit;

B. Partea II. Proprietari şi acte

Inscrieri privitoare la dreptul de proprietate şi alte drepturi reale		Referinţe
8186 / 22/02/2024		
Act Administrativ nr. 4070, din 17/05/2024 emis de Primaria com. Damuc;		
B1	Inscrierea posesiei, drept de PROPRIETATE, dobandit prin Lege, cota actuala 1/1, cota initiala 1/1	A1
	1) **NEIDENTIFICAT NEIDENTIFICAT**, CIF:0000000000000	
Act Normativ nr. 7, din 13/03/1996 emis de PARLAMENTUL ROMANIEI ((art.13));		
B2	Se noteaza mentiunea de proprietar neidentificat	A1

C. Partea III. SARCINI .

Inscrieri privind dezmembramintele dreptului de proprietate, drepturi reale de garanţie şi sarcini	Referinţe
NU SUNT	

Document care conține date cu caracter personal, protejat de prevederile Regulamentului (UE) nr. 679/2016 și Legii 190/2018

Anexa Nr. 1 La Partea I

Teren

Nr cadastral	Suprafaţa (mp)*	Observaţii / Referinţe
	3.227	

* Suprafaţa este determinată in planul de proiecţie Stereo 70.

DETALII LINIARE IMOBIL

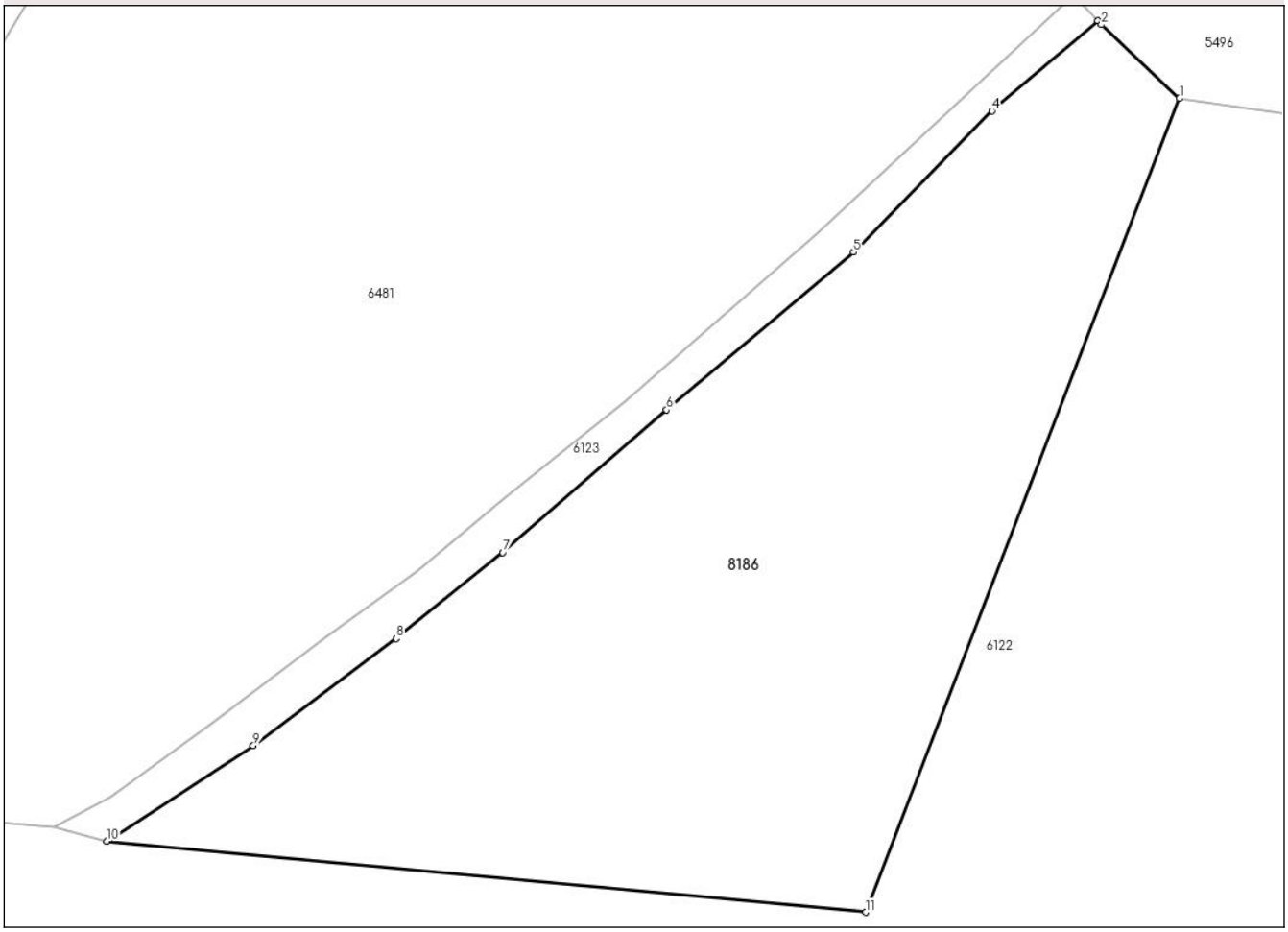

Date referitoare la teren

Crt	Categorie folosință	Intra vilan	Suprafaţa (mp)	Tarla	Parcelă	Nr. topo	Observaţii / Referinţe
1	faneata	NU	3.227	-	-	-	

Lungime Segmente
1) Valorile lungimilor segmentelor sunt obţinute din proiecţie în plan.

Punct început	X / Y	Punct sfârşit	X / Y	Lungime segment (** (m)
1	570.564,637 584.331,698	2	570.557,317 584.338,601	10.062
2	570.557,317 584.338,601	3	570.556,985 584.338,973	0.499
3	570.556,985 584.338,973	4	570.547,054 584.330,527	13.037
4	570.547,054 584.330,527	5	570.534,068 584.317,296	18.539
5	570.534,068 584.317,296	6	570.516,548 584.302,533	22.911

Document care conține date cu caracter personal, protejat de prevederile Regulamentului (UE) nr. 679/2016 și Legii 190/2018

Punct început	X / Y	Punct sfârşit	X / Y	Lungime segment (** (m)
6	570.516,548 584.302,533	7	570.501,188 584.289,179	20.353
7	570.501,188 584.289,179	8	570.491,197 584.281,118	12.837
8	570.491,197 584.281,118	9	570.477,798 584.271,082	16.741
9	570.477,798 584.271,082	10	570.464,052 584.262,151	16.393
10	570.464,052 584.262,151	11	570.535,205 584.255,49	71.464
11	570.535,205 584.255,49	1	570.564,637 584.331,698	81.694

** Lungimile segmentelor sunt determinate în planul de proiecţie Stereo 70 şi sunt rotunjite la 1 milimetru.
*** Distanţa dintre puncte este formată din segmente cumulate ce sunt mai mici decât valoarea 1 milimetru.

Document care conține date cu caracter personal, protejat de prevederile Regulamentului (UE) nr. 679/2016 și Legii 190/2018

DATE DESPRE IMOBILUL NR. 8199

Oficiul de Cadastru şi Publicitate Imobiliară NEAMT
Biroul de Cadastru şi Publicitate Imobiliară Bicaz

A. Partea I. Descrierea imobilului

TEREN Extravilan

Adresa: Jud. Neamt, pct. 'Damuc'

Nr. Crt	Nr cadastral Nr. topografic	Suprafaţa* (mp)	Observaţii / Referinţe
A1		2.716	Sector cadastral:124 Teren neimprejmuit;

B. Partea II. Proprietari şi acte

Inscrieri privitoare la dreptul de proprietate şi alte drepturi reale		Referinţe
8199 / 22/02/2024		
Act Administrativ nr. 4070, din 17/05/2024 emis de Primaria com. Damuc;		
B1	Inscrierea posesiei, drept de PROPRIETATE, dobandit prin Lege, cota actuala 1/1, cota initiala 1/1	A1
	1) **NEIDENTIFICAT NEIDENTIFICAT**, CIF:0000000000000	
Act Normativ nr. 7, din 13/03/1996 emis de Parlamentul Romaniei ((art.13));		
B2	Se noteaza mentiunea de proprietar neidentificat	A1

C. Partea III. SARCINI .

Inscrieri privind dezmembramintele dreptului de proprietate, drepturi reale de garanţie şi sarcini	Referinţe
NU SUNT	

Document care conține date cu caracter personal, protejat de prevederile Regulamentului (UE) nr. 679/2016 și Legii 190/2018

Anexa Nr. 1 La Partea I

Teren

Nr cadastral	Suprafaţa (mp)*	Observaţii / Referinţe
	2.716	

* Suprafaţa este determinată in planul de proiecţie Stereo 70.

DETALII LINIARE IMOBIL

Date referitoare la teren

Crt	Categorie folosință	Intra vilan	Suprafaţa (mp)	Tarla	Parcelă	Nr. topo	Observaţii / Referinţe
1	drum	NU	2.716	-	-	-	

Lungime Segmente

1) Valorile lungimilor segmentelor sunt obţinute din proiecţie în plan.

Punct început	X / Y	Punct sfârşit	X / Y	Lungime segment
1	570.069,437 583.963,654	2	570.076,134 583.976,356	14.359
4	570.091,988 583.997,856	5	570.100,946 584.006,217	12.254
7	570.114,238 584.016,026	8	570.122,486 584.022,208	10.308
10	570.139,188 584.040,592	11	570.142,579 584.044,169	4.929
13	570.166,258 584.062,317	14	570.175,188 584.068,965	11.133
16	570.194,55 584.078,877	17	570.203,266 584.080,364	8.842

Punct început	X / Y	Punct sfârşit	X / Y	Lungime segment
2	570.076,134 583.976,356	3	570.081,672 583.984,663	9.984
5	570.100,946 584.006,217	6	570.106,608 584.009,77	6.684
8	570.122,486 584.022,208	9	570.128,372 584.027,726	8.068
11	570.142,579 584.044,169	12	570.146,345 584.047,262	4.873
14	570.175,188 584.068,965	15	570.184,134 584.074,928	10.751
17	570.203,266 584.080,364	18	570.213,139 584.083,744	10.436

Punct început	X / Y	Punct sfârşit	X / Y	Lungime segment
3	570.081,672 583.984,663	4	570.091,988 583.997,856	16.747
6	570.106,608 584.009,77	7	570.114,238 584.016,026	9.867
9	570.128,372 584.027,726	10	570.139,188 584.040,592	16.808
12	570.146,345 584.047,262	13	570.166,258 584.062,317	24.964
15	570.184,134 584.074,928	16	570.194,55 584.078,877	11.139
18	570.213,139 584.083,744	19	570.223,388 584.088,988	11.513

Document care conține date cu caracter personal, protejat de prevederile Regulamentului (UE) nr. 679/2016 și Legii 190/2018

Punct început	X / Y	Punct sfârşit	X / Y	Lungime segment
19	570.223,388 584.088,988	20	570.229,607 584.094,149	8.082
22	570.237,997 584.104,494	23	570.240,314 584.108,16	4.337
25	570.247,637 584.121,492	26	570.249,985 584.125,186	4.377
28	570.257,202 584.132,483	29	570.263,234 584.137,654	7.945
31	570.291,699 584.149,443	32	570.303,458 584.157,883	14.474
34	570.322,621 584.174,862	35	570.331,05 584.184,445	12.763
37	570.345,23 584.196,054	38	570.357,68 584.203,528	14.521
40	570.374,726 584.212,427	41	570.382,085 584.217,977	9.217
43	570.396,721 584.226,964	44	570.404,576 584.229,548	8.269
46	570.430,89 584.240,041	47	570.427,552 584.242,862	4.37
49	570.396,667 584.230,651	50	570.385,422 584.224,363	12.884
52	570.357,443 584.206,829	53	570.344,729 584.199,176	14.84
55	570.333,114 584.191,2	56	570.326,249 584.185,27	9.072
58	570.308,137 584.167,66	59	570.298,192 584.158,322	13.642
61	570.283,922 584.149,962	62	570.278,952 584.148,34	5.228
64	570.256,782 584.136,753	65	570.251,692 584.132,38	6.711
67	570.240,159 584.114,722	68	570.233,239 584.104,674	12.2
70	570.218,924 584.091,048	71	570.211,799 584.087,558	7.934
73	570.193,988 584.082,526	74	570.187,922 584.080,792	6.309
76	570.176,281 584.075,149	77	570.173,633 584.073,159	3.312
79	570.145,366 584.050,828	80	570.140,091 584.046,531	6.804
82	570.125,579 584.030,584	83	570.119,892 584.025,565	7.585
85	570.100,85 584.011,421	86	570.099,145 584.009,942	2.257
88	570.080,486 583.990,853	89	570.074,343 583.981,783	10.955
91	570.060,915 583.958,224	92	570.055,628 583.947,673	11.802
94	570.039,682 583.915,816	95	570.031,719 583.902,882	15.189
97	570.020,4 583.890,024	98	570.011,905 583.883,168	10.916
100	570.003,012 583.878,78	101	569.997,608 583.875,36	6.395
103	569.982,53 583.863,096	104	569.967,157 583.851,493	19.26
106	569.960,963 583.843,795	107	569.956,665 583.833,204	11.43
109	569.947,336 583.813,612	110	569.942,143 583.803,33	11.519
112	569.940,327 583.784,18	113	569.943,881 583.795,62	11.979
115	569.954,739 583.819,834	116	569.957,888 583.827,109	7.927

Punct început	X / Y	Punct sfârşit	X / Y	Lungime segment
20	570.229,607 584.094,149	21	570.234,21 584.099,024	6.705
23	570.240,314 584.108,16	24	570.243,558 584.114,429	7.059
26	570.249,985 584.125,186	27	570.253,303 584.128,945	5.014
29	570.263,234 584.137,654	30	570.280,31 584.144,726	18.483
32	570.303,458 584.157,883	33	570.313,888 584.167,585	14.245
35	570.331,05 584.184,445	36	570.339,173 584.191,957	11.064
38	570.357,68 584.203,528	39	570.364,591 584.206,757	7.628
41	570.382,085 584.217,977	42	570.389,324 584.223,044	8.836
44	570.404,576 584.229,548	45	570.422,656 584.235,85	19.147
47	570.427,552 584.242,862	48	570.413,329 584.236,3	15.664
50	570.385,422 584.224,363	51	570.371,726 584.214,45	16.907
53	570.344,729 584.199,176	54	570.339,534 584.195,68	6.262
56	570.326,249 584.185,27	57	570.318,743 584.177,739	10.633
59	570.298,192 584.158,322	60	570.288,808 584.152,123	11.247
62	570.278,952 584.148,34	63	570.264,24 584.141,488	16.229
65	570.251,692 584.132,38	66	570.247,379 584.127,703	6.362
68	570.233,239 584.104,674	69	570.226,642 584.097,087	10.054
71	570.211,799 584.087,558	72	570.202,107 584.083,803	10.394
74	570.187,922 584.080,792	75	570.182,16 584.078,488	6.206
77	570.173,633 584.073,159	78	570.155,126 584.058,802	23.423
80	570.140,091 584.046,531	81	570.136,298 584.043,147	5.083
83	570.119,892 584.025,565	84	570.111,659 584.019,336	10.324
86	570.099,145 584.009,942	87	570.087,336 583.999,437	15.805
89	570.074,343 583.981,783	90	570.067,113 583.968,977	14.706
92	570.055,628 583.947,673	93	570.048,676 583.932,841	16.38
95	570.031,719 583.902,882	96	570.025,572 583.895,36	9.714
98	570.011,905 583.883,168	99	570.010,581 583.882,193	1.644
101	569.997,608 583.875,36	102	569.992,422 583.871,334	6.565
104	569.967,157 583.851,493	105	569.962,816 583.847,041	6.218
107	569.956,665 583.833,204	108	569.950,095 583.818,634	15.983
110	569.942,143 583.803,33	111	569.936,247 583.785,192	19.072
113	569.943,881 583.795,62	114	569.948,115 583.806,479	11.655
116	569.957,888 583.827,109	117	569.963,643 583.839,705	13.848

Punct început	X / Y	Punct sfârşit	X / Y	Lungime segment
21	570.234,21 584.099,024	22	570.237,997 584.104,494	6.653
24	570.243,558 584.114,429	25	570.247,637 584.121,492	8.156
27	570.253,303 584.128,945	28	570.257,202 584.132,483	5.265
30	570.280,31 584.144,726	31	570.291,699 584.149,443	12.327
33	570.313,888 584.167,585	34	570.322,621 584.174,862	11.367
36	570.339,173 584.191,957	37	570.345,23 584.196,054	7.313
39	570.364,591 584.206,757	40	570.374,726 584.212,427	11.613
42	570.389,324 584.223,044	43	570.396,721 584.226,964	8.371
45	570.422,656 584.235,85	46	570.430,89 584.240,041	9.239
48	570.413,329 584.236,3	49	570.396,667 584.230,651	17.594
51	570.371,726 584.214,45	52	570.357,443 584.206,829	16.189
54	570.339,534 584.195,68	55	570.333,114 584.191,2	7.829
57	570.318,743 584.177,739	58	570.308,137 584.167,66	14.631
60	570.288,808 584.152,123	61	570.283,922 584.149,962	5.343
63	570.264,24 584.141,488	64	570.256,782 584.136,753	8.834
66	570.247,379 584.127,703	67	570.240,159 584.114,722	14.854
69	570.226,642 584.097,087	70	570.218,924 584.091,048	9.8
72	570.202,107 584.083,803	73	570.193,988 584.082,526	8.219
75	570.182,16 584.078,488	76	570.176,281 584.075,149	6.761
78	570.155,126 584.058,802	79	570.145,366 584.050,828	12.603
81	570.136,298 584.043,147	82	570.125,579 584.030,584	16.514
84	570.111,659 584.019,336	85	570.100,85 584.011,421	13.397
87	570.087,336 583.999,437	88	570.080,486 583.990,853	10.982
90	570.067,113 583.968,977	91	570.060,915 583.958,224	12.411
93	570.048,676 583.932,841	94	570.039,682 583.915,816	19.255
96	570.025,572 583.895,36	97	570.020,4 583.890,024	7.431
99	570.010,581 583.882,193	100	570.003,012 583.878,78	8.303
102	569.992,422 583.871,334	103	569.982,53 583.863,096	12.873
105	569.962,816 583.847,041	106	569.960,963 583.843,795	3.738
108	569.950,095 583.818,634	109	569.947,336 583.813,612	5.73
111	569.936,247 583.785,192	112	569.940,327 583.784,18	4.204
114	569.948,115 583.806,479	115	569.954,739 583.819,834	14.907
117	569.963,643 583.839,705	118	569.965,971 583.844,527	5.355

Document care conține date cu caracter personal, protejat de prevederile Regulamentului (UE) nr. 679/2016 și Legii 190/2018

Punct început	X / Y	Punct sfârşit	X / Y	Lungime segment
118	569.965,971 583.844,527	119	569.968,807 583.847,407	4.042
121	569.980,088 583.856,067	122	569.985,76 583.860,151	6.989
124	569.997,452 583.870,531	125	570.004,194 583.874,913	8.041
127	570.013,87 583.880,329	128	570.024,366 583.887,609	12.774
130	570.042,417 583.912,772	131	570.052,014 583.930,189	19.886

Punct început	X / Y	Punct sfârşit	X / Y	Lungime segment
119	569.968,807 583.847,407	120	569.972,286 583.850,421	4.603
122	569.985,76 583.860,151	123	569.993,065 583.866,676	9.795
125	570.004,194 583.874,913	126	570.009,514 583.877,891	6.097
128	570.024,366 583.887,609	129	570.035,465 583.900,874	17.296
131	570.052,014 583.930,189	1	570.069,437 583.963,654	37.729

Punct început	X / Y	Punct sfârşit	X / Y	Lungime segment
120	569.972,286 583.850,421	121	569.980,088 583.856,067	9.631
123	569.993,065 583.866,676	124	569.997,452 583.870,531	5.84
126	570.009,514 583.877,891	127	570.013,87 583.880,329	4.992
129	570.035,465 583.900,874	130	570.042,417 583.912,772	13.78

**** Lungimile segmentelor sunt determinate în planul de proiecţie Stereo 70 şi sunt rotunjite la 1 milimetru.**
***** Distanţa dintre puncte este formată din segmente cumulate ce sunt mai mici decât valoarea 1 milimetru.**

Document care conține date cu caracter personal, protejat de prevederile Regulamentului (UE) nr. 679/2016 și Legii 190/2018

DATE DESPRE IMOBILUL NR. 8211

Oficiul de Cadastru şi Publicitate Imobiliară NEAMT
Biroul de Cadastru şi Publicitate Imobiliară Bicaz

A. Partea I. Descrierea imobilului

TEREN Extravilan

Adresa: Jud. Neamt, pct. 'Damuc'

Nr. Crt	Nr cadastral Nr. topografic	Suprafaţa* (mp)	Observaţii / Referinţe
A1		1.584	Sector cadastral:124 Teren neimprejmuit;

B. Partea II. Proprietari şi acte

Inscrieri privitoare la dreptul de proprietate şi alte drepturi reale		Referinţe
8211 / 22/02/2024		
Act Administrativ nr. 4070, din 17/05/2024 emis de Primaria com. Damuc;		
B1	Inscrierea posesiei, drept de PROPRIETATE, dobandit prin Lege, cota actuala 1/1, cota initiala 1/1	A1
	1) **NEIDENTIFICAT NEIDENTIFICAT**, CIF:0000000000000	
Act Normativ nr. 7, din 13/03/1998 emis de Parlamentul Romaniei ((art.13));		
B2	Se noteaza mentiunea de proprietar neidentificat	A1

C. Partea III. SARCINI .

Inscrieri privind dezmembramintele dreptului de proprietate, drepturi reale de garanţie şi sarcini	Referinţe
NU SUNT	

Document care conține date cu caracter personal, protejat de prevederile Regulamentului (UE) nr. 679/2016 și Legii 190/2018

Anexa Nr. 1 La Partea I

Teren

Nr cadastral	Suprafaţa (mp)*	Observaţii / Referinţe
	1.584	

* Suprafaţa este determinată in planul de proiecţie Stereo 70.

DETALII LINIARE IMOBIL

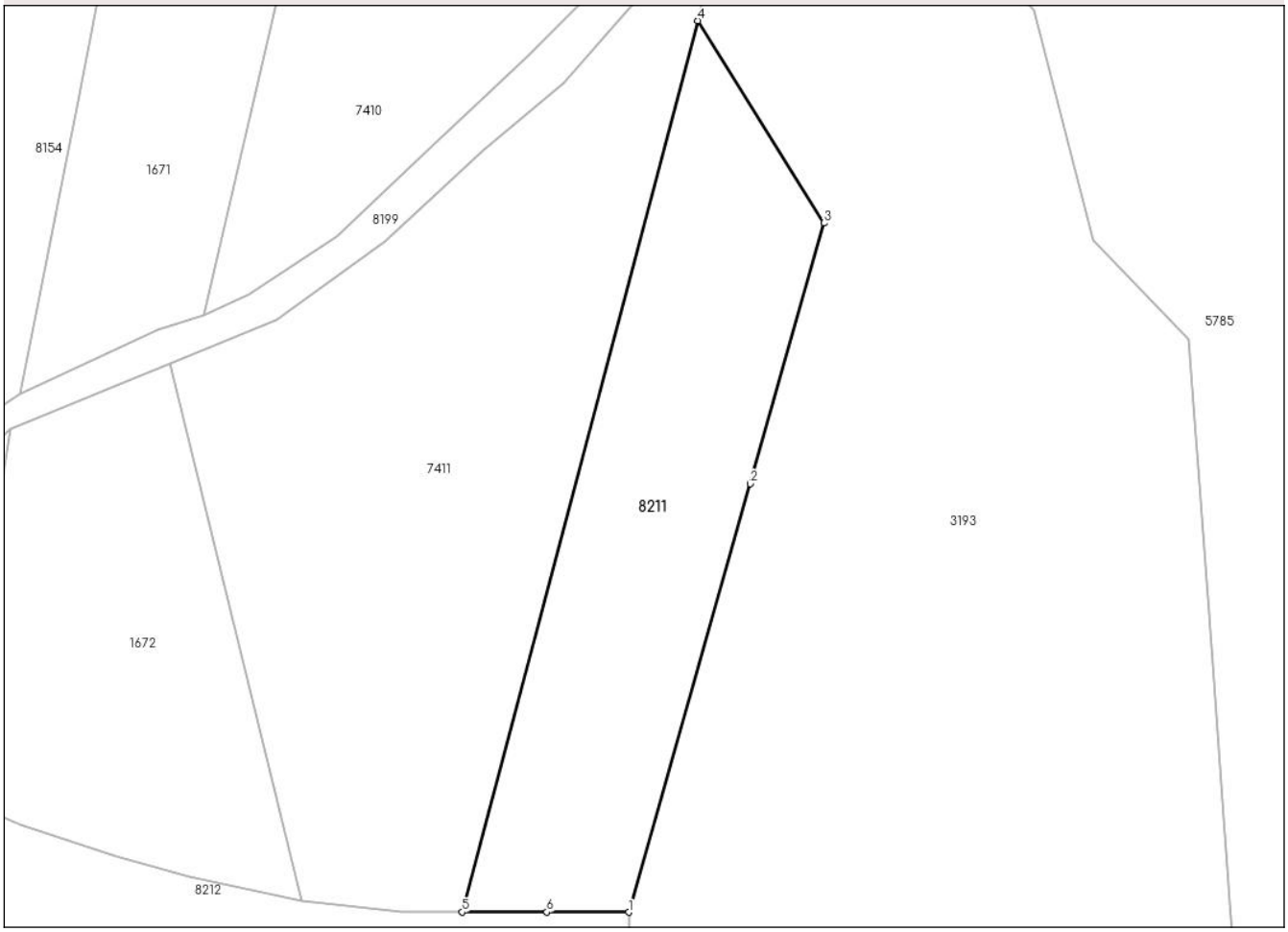

Date referitoare la teren

Crt	Categorie folosință	Intra vilan	Suprafaţa (mp)	Tarla	Parcelă	Nr. topo	Observaţii / Referinţe
1	faneata	NU	1.584	-	-	-	

Lungime Segmente
1) Valorile lungimilor segmentelor sunt obţinute din proiecţie în plan.

Punct început	X / Y	Punct sfârşit	X / Y	Lungime segment (** (m)
1	570.329,585 584.085,843	2	570.342,631 584.131,831	47.803
2	570.342,631 584.131,831	3	570.350,566 584.159,798	29.071
3	570.350,566 584.159,798	4	570.337,038 584.181,521	25.591
4	570.337,038 584.181,521	5	570.311,705 584.085,86	98.959
5	570.311,705 584.085,86	6	570.320,787 584.085,851	9.082

Document care conține date cu caracter personal, protejat de prevederile Regulamentului (UE) nr. 679/2016 și Legii 190/2018

Punct început	X / Y	Punct sfârşit	X / Y	Lungime segment (** (m)
6	570.320,787 584.085,851	1	570.329,585 584.085,843	8.798

** Lungimile segmentelor sunt determinate în planul de proiecţie Stereo 70 şi sunt rotunjite la 1 milimetru.
*** Distanţa dintre puncte este formată din segmente cumulate ce sunt mai mici decât valoarea 1 milimetru.

DATE DESPRE IMOBILUL NR. 8212

Oficiul de Cadastru şi Publicitate Imobiliară NEAMT
Biroul de Cadastru şi Publicitate Imobiliară Bicaz

A. Partea I. Descrierea imobilului

TEREN Extravilan

Adresa: Jud. Neamt, pct. 'Damuc'

Nr. Crt	Nr cadastral Nr. topografic	Suprafaţa* (mp)	Observaţii / Referinţe
A1		11.360	Sector cadastral:124 Teren neimprejmuit;

B. Partea II. Proprietari şi acte

Inscrieri privitoare la dreptul de proprietate şi alte drepturi reale		Referinţe
8212 / 22/02/2024		
Act Administrativ nr. 4070, din 17/05/2024 emis de Primaria com. Damuc;		
B1	Inscrierea posesiei, drept de PROPRIETATE, dobandit prin Lege, cota actuala 1/1, cota initiala 1/1	A1
	1) **NEIDENTIFICAT NEIDENTIFICAT**, CIF:0000000000000	
Act Normativ nr. 7, din 13/03/1998 emis de Parlamentul Romaniei ((art.13));		
B2	Se noteaza mentiunea de proprietar neidentificat	A1

C. Partea III. SARCINI .

Inscrieri privind dezmembramintele dreptului de proprietate, drepturi reale de garanţie şi sarcini	Referinţe
NU SUNT	

Document care conține date cu caracter personal, protejat de prevederile Regulamentului (UE) nr. 679/2016 și Legii 190/2018

Anexa Nr. 1 La Partea I

Teren

Nr cadastral	Suprafaţa (mp)*	Observaţii / Referinţe
	11.360	

* Suprafaţa este determinată in planul de proiecţie Stereo 70.

DETALII LINIARE IMOBIL

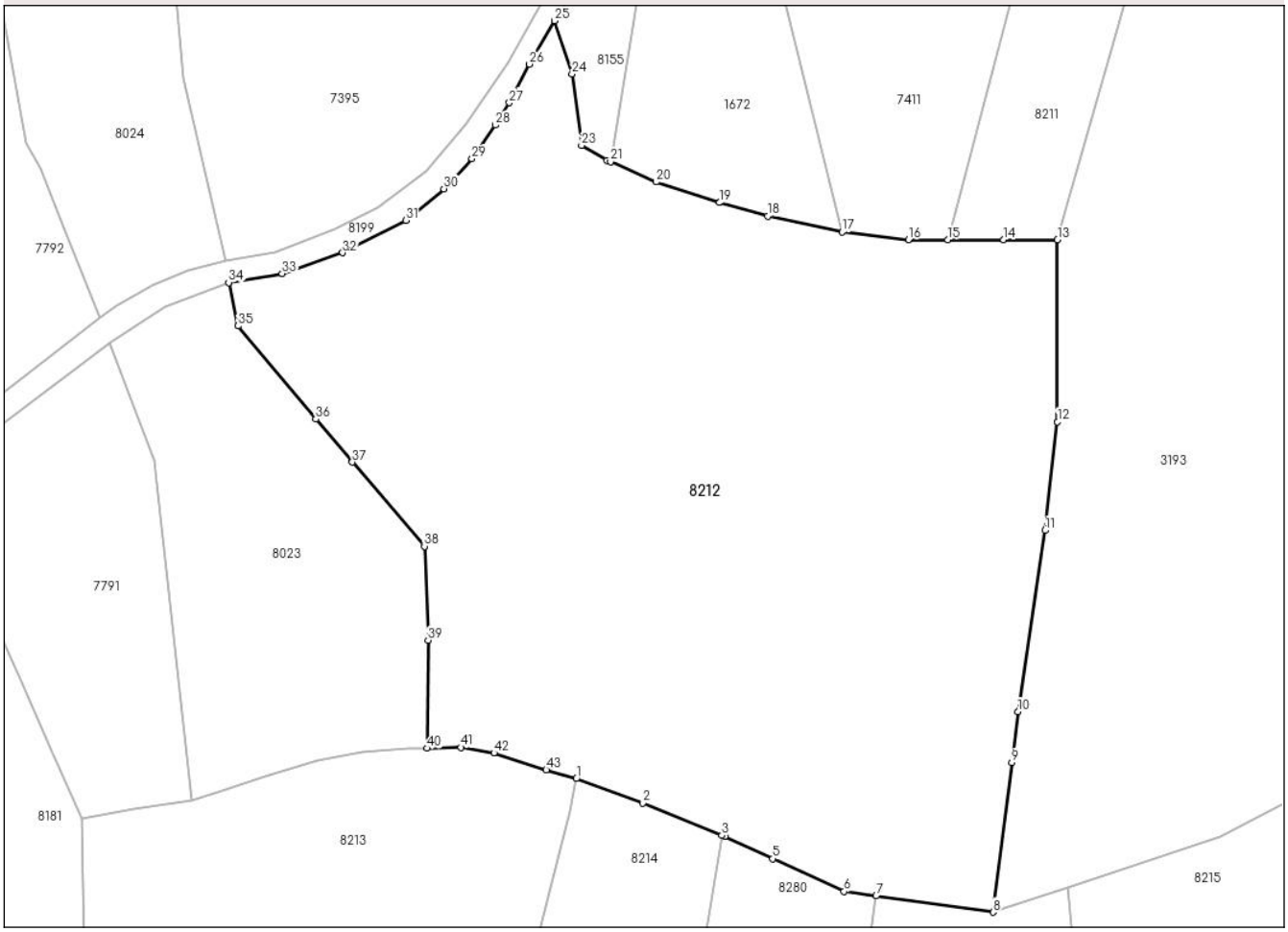

Date referitoare la teren

Crt	Categorie folosință	Intra vilan	Suprafaţa (mp)	Tarla	Parcelă	Nr. topo	Observaţii / Referinţe
1	pasune	NU	11.360	-	-	-	

Lungime Segmente

1) Valorile lungimilor segmentelor sunt obţinute din proiecţie în plan.

Punct început	X / Y	Punct sfârşit	X / Y	Lungime segment
1	570.251,215 583.998,154	2	570.262,024 583.994,177	11.517
4	570.275,36 583.988,719	5	570.283,208 583.985,134	8.628
7	570.300,02 583.979,077	8	570.319,105 583.976,424	19.269
10	570.323,135 584.009,062	11	570.327,525 584.038,549	29.812
13	570.329,585 584.085,843	14	570.320,787 584.085,851	8.798
16	570.305,281 584.085,866	17	570.294,496 584.087,094	10.855

Punct început	X / Y	Punct sfârşit	X / Y	Lungime segment
2	570.262,024 583.994,177	3	570.274,878 583.988,916	13.889
5	570.283,208 583.985,134	6	570.294,787 583.979,805	12.746
8	570.319,105 583.976,424	9	570.322,111 584.000,768	24.529
11	570.327,525 584.038,549	12	570.329,569 584.056,234	17.803
14	570.320,787 584.085,851	15	570.311,705 584.085,86	9.082
17	570.294,496 584.087,094	18	570.282,356 584.089,693	12.415

Punct început	X / Y	Punct sfârşit	X / Y	Lungime segment
3	570.274,878 583.988,916	4	570.275,36 583.988,719	0.521
6	570.294,787 583.979,805	7	570.300,02 583.979,077	5.283
9	570.322,111 584.000,768	10	570.323,135 584.009,062	8.357
12	570.329,569 584.056,234	13	570.329,585 584.085,843	29.609
15	570.311,705 584.085,86	16	570.305,281 584.085,866	6.424
18	570.282,356 584.089,693	19	570.274,477 584.091,892	8.18

Document care conține date cu caracter personal, protejat de prevederile Regulamentului (UE) nr. 679/2016 și Legii 190/2018

Punct început	X / Y	Punct sfârşit	X / Y	Lungime segment
19	570.274,477 584.091,892	20	570.264,199 584.095,242	10.81
22	570.256,21 584.098,771	23	570.252,029 584.101,175	4.823
25	570.247,637 584.121,492	26	570.243,558 584.114,429	8.156
28	570.237,997 584.104,494	29	570.234,21 584.099,024	6.653
31	570.223,388 584.088,988	32	570.213,139 584.083,744	11.513
34	570.194,55 584.078,877	35	570.196,093 584.071,838	7.206
37	570.214,684 584.049,673	38	570.226,443 584.035,953	18.07
40	570.226,93 584.003,085	41	570.232,417 584.003,245	5.489
43	570.246,288 583.999,568	1	570.251,215 583.998,154	5.126

Punct început	X / Y	Punct sfârşit	X / Y	Lungime segment
20	570.264,199 584.095,242	21	570.256,756 584.098,53	8.137
23	570.252,029 584.101,175	24	570.250,504 584.112,856	11.78
26	570.243,558 584.114,429	27	570.240,314 584.108,16	7.059
29	570.234,21 584.099,024	30	570.229,607 584.094,149	6.705
32	570.213,139 584.083,744	33	570.203,266 584.080,364	10.436
35	570.196,093 584.071,838	36	570.208,746 584.056,657	19.763
38	570.226,443 584.035,953	39	570.227,04 584.020,665	15.3
41	570.232,417 584.003,245	42	570.237,765 584.002,341	5.424

Punct început	X / Y	Punct sfârşit	X / Y	Lungime segment
21	570.256,756 584.098,53	22	570.256,21 584.098,771	0.597
24	570.250,504 584.112,856	25	570.247,637 584.121,492	9.099
27	570.240,314 584.108,16	28	570.237,997 584.104,494	4.337
30	570.229,607 584.094,149	31	570.223,388 584.088,988	8.082
33	570.203,266 584.080,364	34	570.194,55 584.078,877	8.842
36	570.208,746 584.056,657	37	570.214,684 584.049,673	9.167
39	570.227,04 584.020,665	40	570.226,93 584.003,085	17.58
42	570.237,765 584.002,341	43	570.246,288 583.999,568	8.963

** Lungimile segmentelor sunt determinate în planul de proiecţie Stereo 70 şi sunt rotunjite la 1 milimetru.
*** Distanţa dintre puncte este formată din segmente cumulate ce sunt mai mici decât valoarea 1 milimetru.

Document care conține date cu caracter personal, protejat de prevederile Regulamentului (UE) nr. 679/2016 și Legii 190/2018

DATE DESPRE IMOBILUL NR. 8213

Oficiul de Cadastru şi Publicitate Imobiliară NEAMT
Biroul de Cadastru şi Publicitate Imobiliară Bicaz

A. Partea I. Descrierea imobilului

TEREN Extravilan

Adresa: Jud. Neamt, pct. 'Damuc'

Nr. Crt	Nr cadastral Nr. topografic	Suprafaţa* (mp)	Observaţii / Referinţe
A1		2.943	Sector cadastral:124 Teren neimprejmuit;

B. Partea II. Proprietari şi acte

Inscrieri privitoare la dreptul de proprietate şi alte drepturi reale		Referinţe
8213 / 22/02/2024		
Act Administrativ nr. 4070, din 17/05/2024 emis de Primaria com. Damuc;		
B1	Inscrierea posesiei, drept de PROPRIETATE, dobandit prin Lege, cota actuala 1/1, cota initiala 1/1	A1
	1) **NEIDENTIFICAT NEIDENTIFICAT**, CIF:0000000000000	
Act Normativ nr. 7, din 13/03/1996 emis de Parlamentul Romaniei ((art.13));		
B2	Se noteaza mentiunea de proprietar neidentificat	A1

C. Partea III. SARCINI .

Inscrieri privind dezmembramintele dreptului de proprietate, drepturi reale de garanţie şi sarcini	Referinţe
NU SUNT	

Document care conține date cu caracter personal, protejat de prevederile Regulamentului (UE) nr. 679/2016 și Legii 190/2018

Anexa Nr. 1 La Partea I

Teren

Nr cadastral	Suprafaţa (mp)*	Observaţii / Referinţe
	2.943	

* Suprafaţa este determinată in planul de proiecţie Stereo 70.

DETALII LINIARE IMOBIL

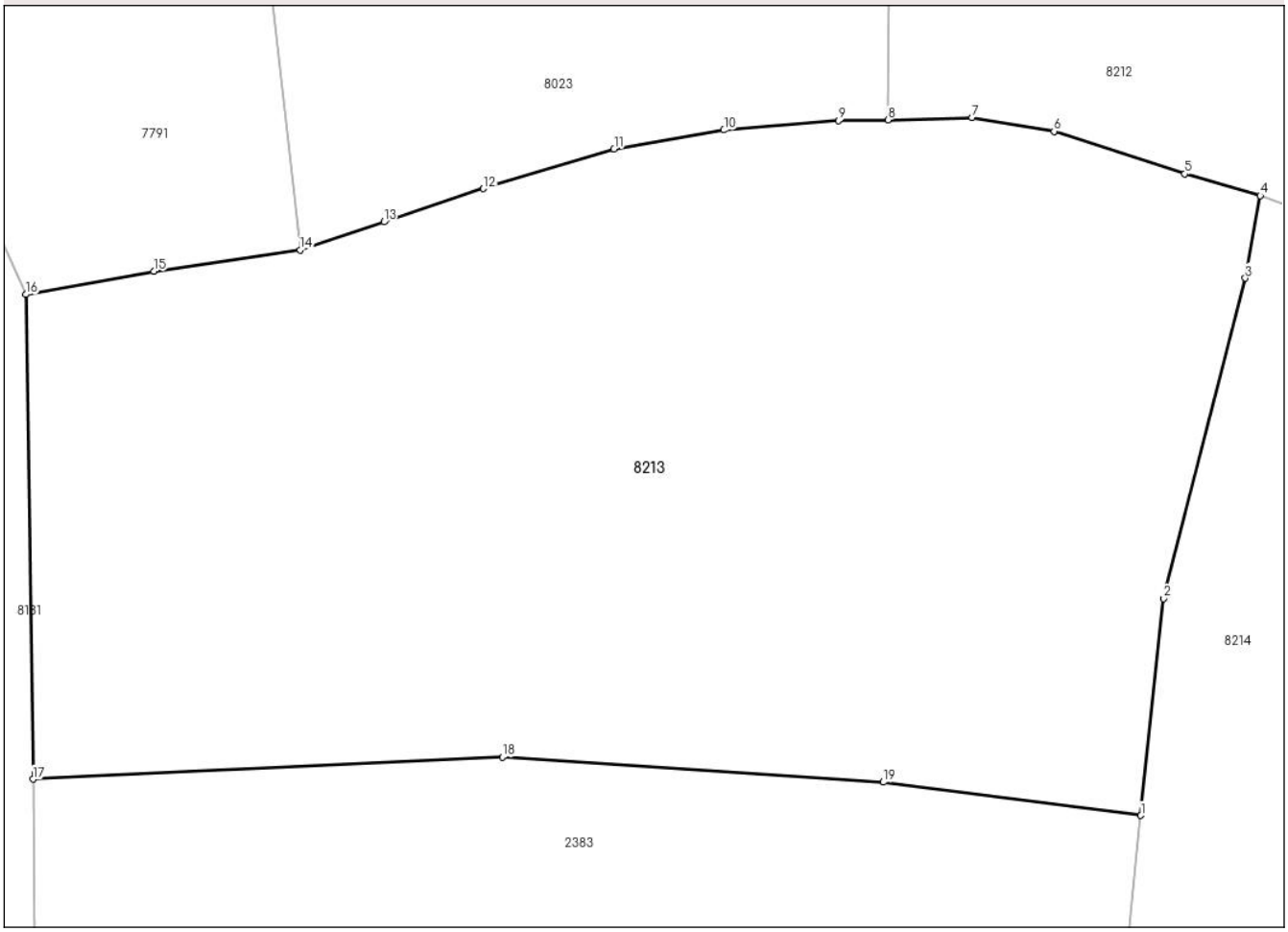

Date referitoare la teren

Crt	Categorie folosință	Intra vilan	Suprafaţa (mp)	Tarla	Parcelă	Nr. topo	Observaţii / Referinţe
1	pasune	NU	2.943	-	-	-	

Lungime Segmente
1) Valorile lungimilor segmentelor sunt obţinute din proiecţie în plan.

Punct început	X / Y	Punct sfârşit	X / Y	Lungime segment (** (m)
1	570.243,427 583.957,77	2	570.244,917 583.971,899	14.207
2	570.244,917 583.971,899	3	570.250,244 583.992,774	21.544
3	570.250,244 583.992,774	4	570.251,215 583.998,154	5.467
4	570.251,215 583.998,154	5	570.246,288 583.999,568	5.126
5	570.246,288 583.999,568	6	570.237,765 584.002,341	8.963

Document care conține date cu caracter personal, protejat de prevederile Regulamentului (UE) nr. 679/2016 și Legii 190/2018

Punct început	X / Y	Punct sfârşit	X / Y	Lungime segment (** (m)
6	570.237,765 584.002,341	7	570.232,417 584.003,245	5.424
7	570.232,417 584.003,245	8	570.226,93 584.003,085	5.489
8	570.226,93 584.003,085	9	570.223,69 584.003,037	3.24
9	570.223,69 584.003,037	10	570.216,235 584.002,429	7.48
10	570.216,235 584.002,429	11	570.209,062 584.001,185	7.28
11	570.209,062 584.001,185	12	570.200,542 583.998,612	8.9
12	570.200,542 583.998,612	13	570.194,057 583.996,441	6.839
13	570.194,057 583.996,441	14	570.188,59 583.994,61	5.765
14	570.188,59 583.994,61	15	570.179,05 583.993,229	9.639
15	570.179,05 583.993,229	16	570.170,701 583.991,715	8.485
16	570.170,701 583.991,715	17	570.171,167 583.960,13	31.588
17	570.171,167 583.960,13	18	570.201,78 583.961,572	30.647
18	570.201,78 583.961,572	19	570.226,624 583.959,933	24.898
19	570.226,624 583.959,933	1	570.243,427 583.957,77	16.942

** Lungimile segmentelor sunt determinate în planul de proiecţie Stereo 70 şi sunt rotunjite la 1 milimetru.
*** Distanţa dintre puncte este formată din segmente cumulate ce sunt mai mici decât valoarea 1 milimetru.

Document care conține date cu caracter personal, protejat de prevederile Regulamentului (UE) nr. 679/2016 și Legii 190/2018

DATE DESPRE IMOBILUL NR. 8214

Oficiul de Cadastru şi Publicitate Imobiliară NEAMT
Biroul de Cadastru şi Publicitate Imobiliară Bicaz

A. Partea I. Descrierea imobilului

TEREN Extravilan

Adresa: Jud. Neamt, pct. 'Asau'

Nr. Crt	Nr cadastral Nr. topografic	Suprafaţa* (mp)	Observaţii / Referinţe
A1		3.023	Sector cadastral:124 Teren neimprejmuit;

B. Partea II. Proprietari şi acte

Inscrieri privitoare la dreptul de proprietate şi alte drepturi reale		Referinţe
8214 / 28/02/2024		
Act Administrativ nr. 3252, din 28/02/2024 emis de Primaria com. Damuc;		
B1	Inscrierea posesiei, drept de PROPRIETATE, dobandit prin Lege, cota actuala 1/1, cota initiala 1/1	A1
	1) **ANDONE MARIA**	

C. Partea III. SARCINI .

Inscrieri privind dezmembramintele dreptului de proprietate, drepturi reale de garanţie şi sarcini	Referinţe
NU SUNT	

Document care conține date cu caracter personal, protejat de prevederile Regulamentului (UE) nr. 679/2016 și Legii 190/2018

Anexa Nr. 1 La Partea I

Teren

Nr cadastral	Suprafaţa (mp)*	Observaţii / Referinţe
	3.023	

* Suprafaţa este determinată in planul de proiecţie Stereo 70.

DETALII LINIARE IMOBIL

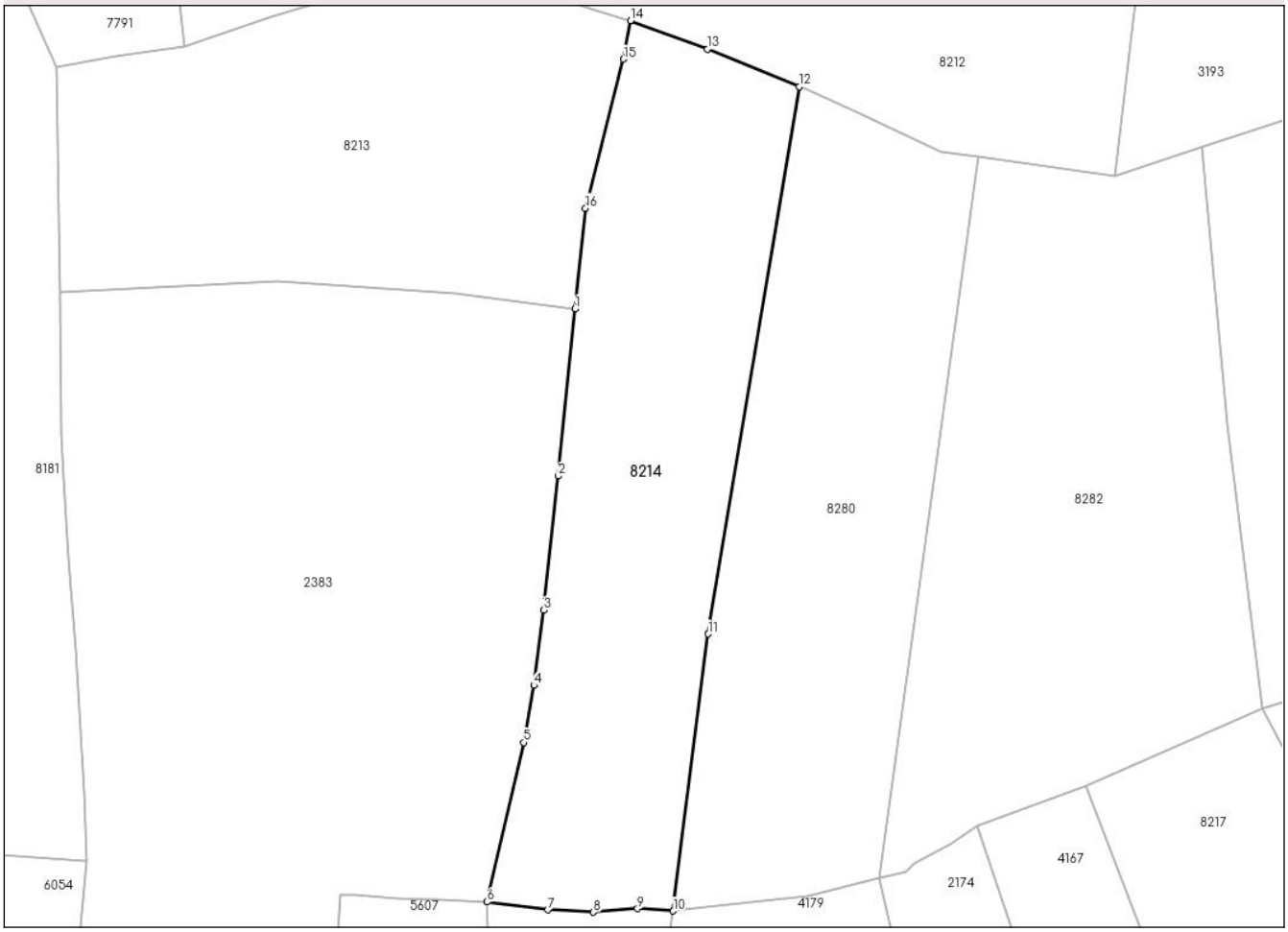

Date referitoare la teren

Crt	Categorie folosință	Intra vilan	Suprafaţa (mp)	Tarla	Parcelă	Nr. topo	Observaţii / Referinţe
1	pasune	NU	3.023	-	-	-	

Lungime Segmente
1) Valorile lungimilor segmentelor sunt obţinute din proiecţie în plan.

Punct început	X / Y	Punct sfârşit	X / Y	Lungime segment (** (m)
1	570.243,427 583.957,77	2	570.241,062 583.934,351	23.538
2	570.241,062 583.934,351	3	570.239,013 583.915,576	18.886
3	570.239,013 583.915,576	4	570.237,669 583.905,044	10.617
4	570.237,669 583.905,044	5	570.236,282 583.897,025	8.138
5	570.236,282 583.897,025	6	570.231,098 583.874,699	22.92

Document care conține date cu caracter personal, protejat de prevederile Regulamentului (UE) nr. 679/2016 și Legii 190/2018

Punct început	X / Y	Punct sfârşit	X / Y	Lungime segment (** (m)
6	570.231,098 583.874,699	7	570.239,626 583.873,586	8.6
7	570.239,626 583.873,586	8	570.246,017 583.873,26	6.399
8	570.246,017 583.873,26	9	570.252,198 583.873,751	6.2
9	570.252,198 583.873,751	10	570.257,21 583.873,43	5.022
10	570.257,21 583.873,43	11	570.262,124 583.912,253	39.133
11	570.262,124 583.912,253	12	570.274,878 583.988,916	77.717
12	570.274,878 583.988,916	13	570.262,024 583.994,177	13.889
13	570.262,024 583.994,177	14	570.251,215 583.998,154	11.517
14	570.251,215 583.998,154	15	570.250,244 583.992,774	5.467
15	570.250,244 583.992,774	16	570.244,917 583.971,899	21.544
16	570.244,917 583.971,899	1	570.243,427 583.957,77	14.207

** Lungimile segmentelor sunt determinate în planul de proiecţie Stereo 70 şi sunt rotunjite la 1 milimetru.
*** Distanţa dintre puncte este formată din segmente cumulate ce sunt mai mici decât valoarea 1 milimetru.

Document care conține date cu caracter personal, protejat de prevederile Regulamentului (UE) nr. 679/2016 și Legii 190/2018

DATE DESPRE IMOBILUL NR. 8215

Oficiul de Cadastru şi Publicitate Imobiliară NEAMT
Biroul de Cadastru şi Publicitate Imobiliară Bicaz

A. Partea I. Descrierea imobilului

TEREN Extravilan

Adresa: Jud. Neamt, pct. 'Asau'

Nr. Crt	Nr cadastral Nr. topografic	Suprafaţa* (mp)	Observaţii / Referinţe
A1		4.958	Sector cadastral:124 Teren neimprejmuit;

B. Partea II. Proprietari şi acte

Inscrieri privitoare la dreptul de proprietate şi alte drepturi reale		Referinţe
8215 / 29/05/2024		
Act Administrativ nr. 4077, din 29/05/2024 emis de Primaria com. Damuc;		
B1	Inscrierea posesiei, drept de PROPRIETATE, dobandit prin Lege, cota actuala 1/1, cota initiala 1/1	A1
	1) **GÎRBULEŢ IONEL** 2) **GÎRBULEŢ MARINEL**	

C. Partea III. SARCINI .

Inscrieri privind dezmembramintele dreptului de proprietate, drepturi reale de garanţie şi sarcini	Referinţe
NU SUNT	

Document care conține date cu caracter personal, protejat de prevederile Regulamentului (UE) nr. 679/2016 și Legii 190/2018

Anexa Nr. 1 La Partea I

Teren

Nr cadastral	Suprafaţa (mp)*	Observaţii / Referinţe
	4.958	

* Suprafaţa este determinată in planul de proiecţie Stereo 70.

DETALII LINIARE IMOBIL

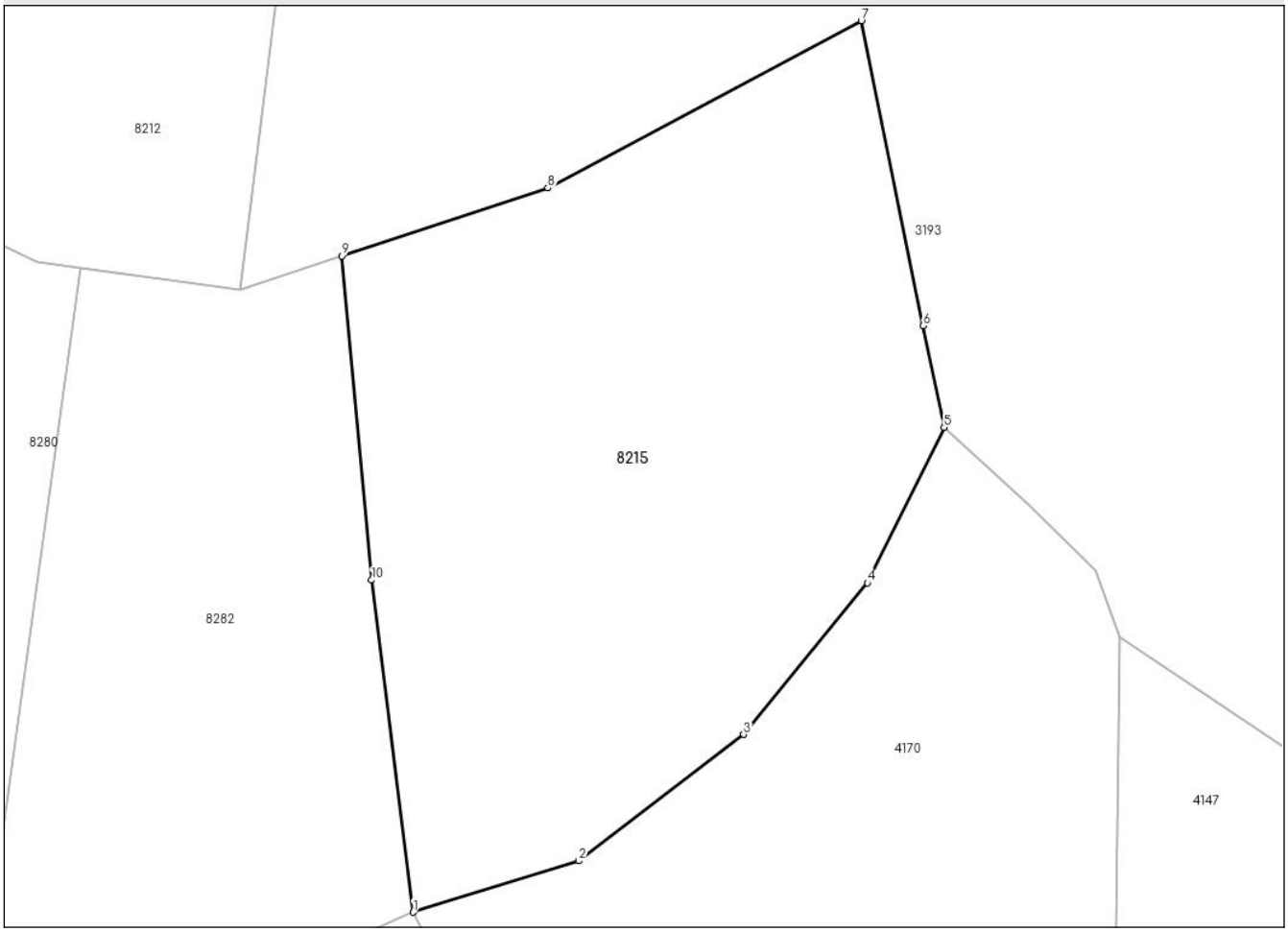

Date referitoare la teren

Crt	Categorie folosință	Intra vilan	Suprafaţa (mp)	Tarla	Parcelă	Nr. topo	Observaţii / Referinţe
1	pasune	NU	3.709	-	-	-	
2	pasune	NU	1.249	-	-	-	PASUNE IMPADURITA

Lungime Segmente
1) Valorile lungimilor segmentelor sunt obţinute din proiecţie în plan.

Punct început	X / Y	Punct sfârşit	X / Y	Lungime segment (** (m)
1	570.339,867 583.901,824	2	570.359,734 583.907,974	20.797
2	570.359,734 583.907,974	3	570.379,507 583.923,139	24.919
3	570.379,507 583.923,139	4	570.394,373 583.941,276	23.451
4	570.394,373 583.941,276	5	570.403,553 583.959,93	20.79

Document care conține date cu caracter personal, protejat de prevederile Regulamentului (UE) nr. 679/2016 și Legii 190/2018

Punct început	X / Y	Punct sfârşit	X / Y	Lungime segment (** (m)
5	570.403,553 583.959,93	6	570.401,073 583.972,092	12.412
6	570.401,073 583.972,092	7	570.393,622 584.008,646	37.306
7	570.393,622 584.008,646	8	570.356,029 583.988,614	42.597
8	570.356,029 583.988,614	9	570.331,346 583.980,465	25.993
9	570.331,346 583.980,465	10	570.334,907 583.941,628	39.0
10	570.334,907 583.941,628	1	570.339,867 583.901,824	40.112

** Lungimile segmentelor sunt determinate în planul de proiecţie Stereo 70 şi sunt rotunjite la 1 milimetru.
*** Distanţa dintre puncte este formată din segmente cumulate ce sunt mai mici decât valoarea 1 milimetru.

Document care conține date cu caracter personal, protejat de prevederile Regulamentului (UE) nr. 679/2016 și Legii 190/2018

DATE DESPRE IMOBILUL NR. 8216

Oficiul de Cadastru şi Publicitate Imobiliară NEAMT
Biroul de Cadastru şi Publicitate Imobiliară Bicaz

A. Partea I. Descrierea imobilului

TEREN Intravilan

Adresa: Loc. Huisurez, Jud. Neamt, pct. 'Damuc'

Nr. Crt	Nr cadastral Nr. topografic	Suprafaţa* (mp)	Observaţii / Referinţe
A1		2.188	Sector cadastral:124 Teren neimprejmuit;

B. Partea II. Proprietari şi acte

Inscrieri privitoare la dreptul de proprietate şi alte drepturi reale		Referinţe
8216 / 22/02/2024		
Act Administrativ nr. 4070, din 17/05/2024 emis de Primaria com. Damuc;		
B1	Inscrierea posesiei, drept de PROPRIETATE, dobandit prin Lege, cota actuala 1/1, cota initiala 1/1	A1
	1) **NEIDENTIFICAT NEIDENTIFICAT**, CIF:0000000000000	
Act Normativ nr. 7, din 13/03/1996 emis de Parlamentul Romaniei ((art.13));		
B2	Se noteaza mentiunea de proprietar neidentificat	A1

C. Partea III. SARCINI .

Inscrieri privind dezmembramintele dreptului de proprietate, drepturi reale de garanţie şi sarcini	Referinţe
NU SUNT	

Document care conține date cu caracter personal, protejat de prevederile Regulamentului (UE) nr. 679/2016 și Legii 190/2018

Anexa Nr. 1 La Partea I

Teren

Nr cadastral	Suprafaţa (mp)*	Observaţii / Referinţe
	2.188	

* Suprafaţa este determinată in planul de proiecţie Stereo 70.

DETALII LINIARE IMOBIL

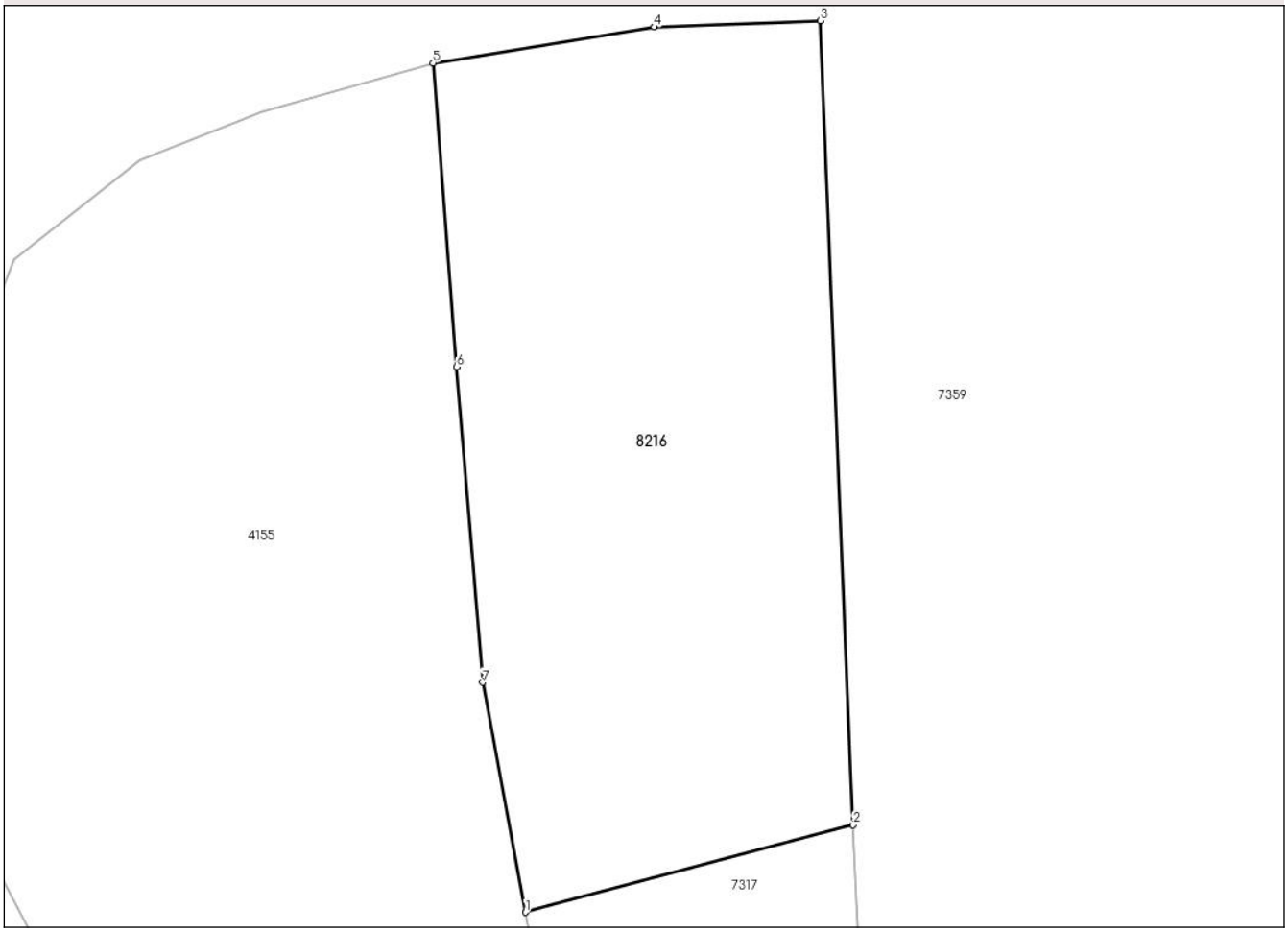

Date referitoare la teren

Crt	Categorie folosință	Intra vilan	Suprafaţa (mp)	Tarla	Parcelă	Nr. topo	Observaţii / Referinţe
1	pasune	DA	2.188	42	1345	-	

Lungime Segmente
1) Valorile lungimilor segmentelor sunt obţinute din proiecţie în plan.

Punct început	X / Y	Punct sfârşit	X / Y	Lungime segment (** (m)
1	570.623,126 584.023,062	2	570.650,703 584.030,39	28.534
2	570.650,703 584.030,39	3	570.647,93 584.097,95	67.617
3	570.647,93 584.097,95	4	570.633,971 584.097,414	13.969
4	570.633,971 584.097,414	5	570.615,345 584.094,4	18.868
5	570.615,345 584.094,4	6	570.617,353 584.068,878	25.601

Document care conține date cu caracter personal, protejat de prevederile Regulamentului (UE) nr. 679/2016 și Legii 190/2018

Punct început	X / Y	Punct sfârşit	X / Y	Lungime segment (** (m)
6	570.617,353 584.068,878	7	570.619,54 584.042,368	26.6
7	570.619,54 584.042,368	1	570.623,126 584.023,062	19.636

** Lungimile segmentelor sunt determinate în planul de proiecţie Stereo 70 şi sunt rotunjite la 1 milimetru.
*** Distanţa dintre puncte este formată din segmente cumulate ce sunt mai mici decât valoarea 1 milimetru.

Document care conține date cu caracter personal, protejat de prevederile Regulamentului (UE) nr. 679/2016 și Legii 190/2018

DATE DESPRE IMOBILUL NR. 8217

Oficiul de Cadastru şi Publicitate Imobiliară NEAMT
Biroul de Cadastru şi Publicitate Imobiliară Bicaz

A. Partea I. Descrierea imobilului

TEREN Extravilan

Adresa: Jud. Neamt, pct. 'Damuc'

Nr. Crt	Nr cadastral Nr. topografic	Suprafaţa* (mp)	Observaţii / Referinţe
A1		6.590	Sector cadastral:124 Teren neimprejmuit;

B. Partea II. Proprietari şi acte

Inscrieri privitoare la dreptul de proprietate şi alte drepturi reale		Referinţe
8217 / 22/02/2024		
Act Administrativ nr. 4070, din 17/05/2024 emis de Primaria com. Damuc;		
B1	Inscrierea posesiei, drept de PROPRIETATE, dobandit prin Lege, cota actuala 1/1, cota initiala 1/1	A1
	1) **NEIDENTIFICAT NEIDENTIFICAT**, CIF:0000000000000	
Act Normativ nr. 7, din 13/03/1996 emis de Parlamentul Romaniei ((art.13));		
B2	Se noteaza mentiunea de proprietar neidentificat	A1

C. Partea III. SARCINI .

Inscrieri privind dezmembramintele dreptului de proprietate, drepturi reale de garanţie şi sarcini	Referinţe
NU SUNT	

Document care conține date cu caracter personal, protejat de prevederile Regulamentului (UE) nr. 679/2016 și Legii 190/2018

Anexa Nr. 1 La Partea I

Teren

Nr cadastral	Suprafaţa (mp)*	Observaţii / Referinţe
	6.590	

* Suprafaţa este determinată in planul de proiecţie Stereo 70.

DETALII LINIARE IMOBIL

Date referitoare la teren

Crt	Categorie folosință	Intra vilan	Suprafaţa (mp)	Tarla	Parcelă	Nr. topo	Observaţii / Referinţe
1	pasune	NU	6.590	-	-	-	

Lungime Segmente

1) Valorile lungimilor segmentelor sunt obţinute din proiecţie în plan.

Punct început	X / Y	Punct sfârşit	X / Y	Lungime segment (** (m)
1	570.392,734 583.732,773	2	570.399,403 583.736,297	7.543
3	570.406,922 583.739,991	4	570.416,949 583.746,719	12.075
5	570.422,754 583.753,272	6	570.432,343 583.765,102	15.228
7	570.427,885 583.776,508	8	570.417,771 583.795,48	21.5
9	570.392,302 583.812,094	10	570.373,68 583.836,867	30.992

Punct început	X / Y	Punct sfârşit	X / Y	Lungime segment (** (m)
2	570.399,403 583.736,297	3	570.406,922 583.739,991	8.377
4	570.416,949 583.746,719	5	570.422,754 583.753,272	8.754
6	570.432,343 583.765,102	7	570.427,885 583.776,508	12.246
8	570.417,771 583.795,48	9	570.392,302 583.812,094	30.409
10	570.373,68 583.836,867	11	570.339,867 583.901,824	73.231

Document care conține date cu caracter personal, protejat de prevederile Regulamentului (UE) nr. 679/2016 și Legii 190/2018

Punct început	X / Y	Punct sfârşit	X / Y	Lungime segment (** (m)
11	570.339,867 583.901,824	12	570.315,158 583.890,954	26.994
13	570.323,728 583.868,322	14	570.337,908 583.827,939	42.8
15	570.341,652 583.818,883	16	570.342,918 583.816,498	2.7
17	570.347,68 583.810,447	18	570.357,255 583.798,642	15.2
19	570.365,338 583.788,206	20	570.371,486 583.779,327	10.8
21	570.376,475 583.772,322	22	570.382,427 583.761,902	12.0
23	570.388,433 583.744,51	1	570.392,734 583.732,773	12.5

Punct început	X / Y	Punct sfârşit	X / Y	Lungime segment (** (m)
12	570.315,158 583.890,954	13	570.323,728 583.868,322	24.2
14	570.337,908 583.827,939	15	570.341,652 583.818,883	9.799
16	570.342,918 583.816,498	17	570.347,68 583.810,447	7.7
18	570.357,255 583.798,642	19	570.365,338 583.788,206	13.2
20	570.371,486 583.779,327	21	570.376,475 583.772,322	8.6
22	570.382,427 583.761,902	23	570.388,433 583.744,51	18.4

** Lungimile segmentelor sunt determinate în planul de proiecţie Stereo 70 şi sunt rotunjite la 1 milimetru.
*** Distanţa dintre puncte este formată din segmente cumulate ce sunt mai mici decât valoarea 1 milimetru.

Document care conține date cu caracter personal, protejat de prevederile Regulamentului (UE) nr. 679/2016 și Legii 190/2018

DATE DESPRE IMOBILUL NR. 8218

Oficiul de Cadastru şi Publicitate Imobiliară NEAMT
Biroul de Cadastru şi Publicitate Imobiliară Bicaz

A. Partea I. Descrierea imobilului

TEREN Intravilan

Adresa: Loc. Huisurez, Jud. Neamt, pct. 'Damuc'

Nr. Crt	Nr cadastral Nr. topografic	Suprafaţa* (mp)	Observaţii / Referinţe
A1		283	Sector cadastral:124 Teren neimprejmuit;

B. Partea II. Proprietari şi acte

Inscrieri privitoare la dreptul de proprietate şi alte drepturi reale		Referinţe
8218 / 22/02/2024		
Act Administrativ nr. 4070, din 17/05/2024 emis de Primaria com. Damuc;		
B1	Inscrierea posesiei, drept de PROPRIETATE, dobandit prin Lege, cota actuala 1/1, cota initiala 1/1	A1
	1) **NEIDENTIFICAT NEIDENTIFICAT**, CIF:0000000000000	
Act Normativ nr. 7, din 13/03/1996 emis de Parlamentul Romaniei ((art.13));		
B2	Se noteaza mentiunea de proprietar neidentificat	A1

C. Partea III. SARCINI .

Inscrieri privind dezmembramintele dreptului de proprietate, drepturi reale de garanţie şi sarcini	Referinţe
NU SUNT	

Document care conține date cu caracter personal, protejat de prevederile Regulamentului (UE) nr. 679/2016 și Legii 190/2018

Anexa Nr. 1 La Partea I

Teren

Nr cadastral	Suprafaţa (mp)*	Observaţii / Referinţe
	283	

* Suprafaţa este determinată in planul de proiecţie Stereo 70.

DETALII LINIARE IMOBIL

Date referitoare la teren

Crt	Categorie folosință	Intra vilan	Suprafaţa (mp)	Tarla	Parcelă	Nr. topo	Observaţii / Referinţe
1	arabil	DA	283	42	1427	-	

Lungime Segmente
1) Valorile lungimilor segmentelor sunt obţinute din proiecţie în plan.

Punct început	X / Y	Punct sfârşit	X / Y	Lungime segment (** (m)
1	570.074,095 583.477,998	2	570.076,733 583.478,083	2.639
2	570.076,733 583.478,083	3	570.077,966 583.481,071	3.232
3	570.077,966 583.481,071	4	570.074,35 583.491,68	11.208
4	570.074,35 583.491,68	5	570.066,397 583.517,205	26.735
5	570.066,397 583.517,205	6	570.048,255 583.568,726	54.622

Document care conține date cu caracter personal, protejat de prevederile Regulamentului (UE) nr. 679/2016 și Legii 190/2018

Punct început	X / Y	Punct sfârşit	X / Y	Lungime segment (** (m)
6	570.048,255 583.568,726	7	570.045,759 583.567,841	2.648
7	570.045,759 583.567,841	8	570.063,738 583.516,932	53.99
8	570.063,738 583.516,932	9	570.066,029 583.508,321	8.911
9	570.066,029 583.508,321	1	570.074,095 583.477,998	31.377

** Lungimile segmentelor sunt determinate în planul de proiecţie Stereo 70 şi sunt rotunjite la 1 milimetru.
*** Distanţa dintre puncte este formată din segmente cumulate ce sunt mai mici decât valoarea 1 milimetru.

Document care conține date cu caracter personal, protejat de prevederile Regulamentului (UE) nr. 679/2016 și Legii 190/2018

DATE DESPRE IMOBILUL NR. 8223

Oficiul de Cadastru şi Publicitate Imobiliară NEAMT
Biroul de Cadastru şi Publicitate Imobiliară Bicaz

A. Partea I. Descrierea imobilului

TEREN Intravilan

Adresa: Loc. Huisurez, Jud. Neamt, pct. 'Asau'

Nr. Crt	Nr cadastral Nr. topografic	Suprafaţa* (mp)	Observaţii / Referinţe
A1		2.449	Sector cadastral:124 Teren neimprejmuit;

B. Partea II. Proprietari şi acte

Inscrieri privitoare la dreptul de proprietate şi alte drepturi reale		Referinţe
8223 / 22/02/2024		
Act Administrativ nr. 3182, din 22/02/2024 emis de Primaria Comunei Damuc;		
B1	Inscrierea posesiei, drept de PROPRIETATE, dobandit prin Lege, cota actuala 1/1, cota initiala 1/1	A1
	1) **SCURTU IONEL**	

C. Partea III. SARCINI .

Inscrieri privind dezmembramintele dreptului de proprietate, drepturi reale de garanţie şi sarcini	Referinţe
NU SUNT	

Document care conține date cu caracter personal, protejat de prevederile Regulamentului (UE) nr. 679/2016 și Legii 190/2018

Anexa Nr. 1 La Partea I

Teren

Nr cadastral	Suprafaţa (mp)*	Observaţii / Referinţe
	2.449	

* Suprafaţa este determinată in planul de proiecţie Stereo 70.

DETALII LINIARE IMOBIL

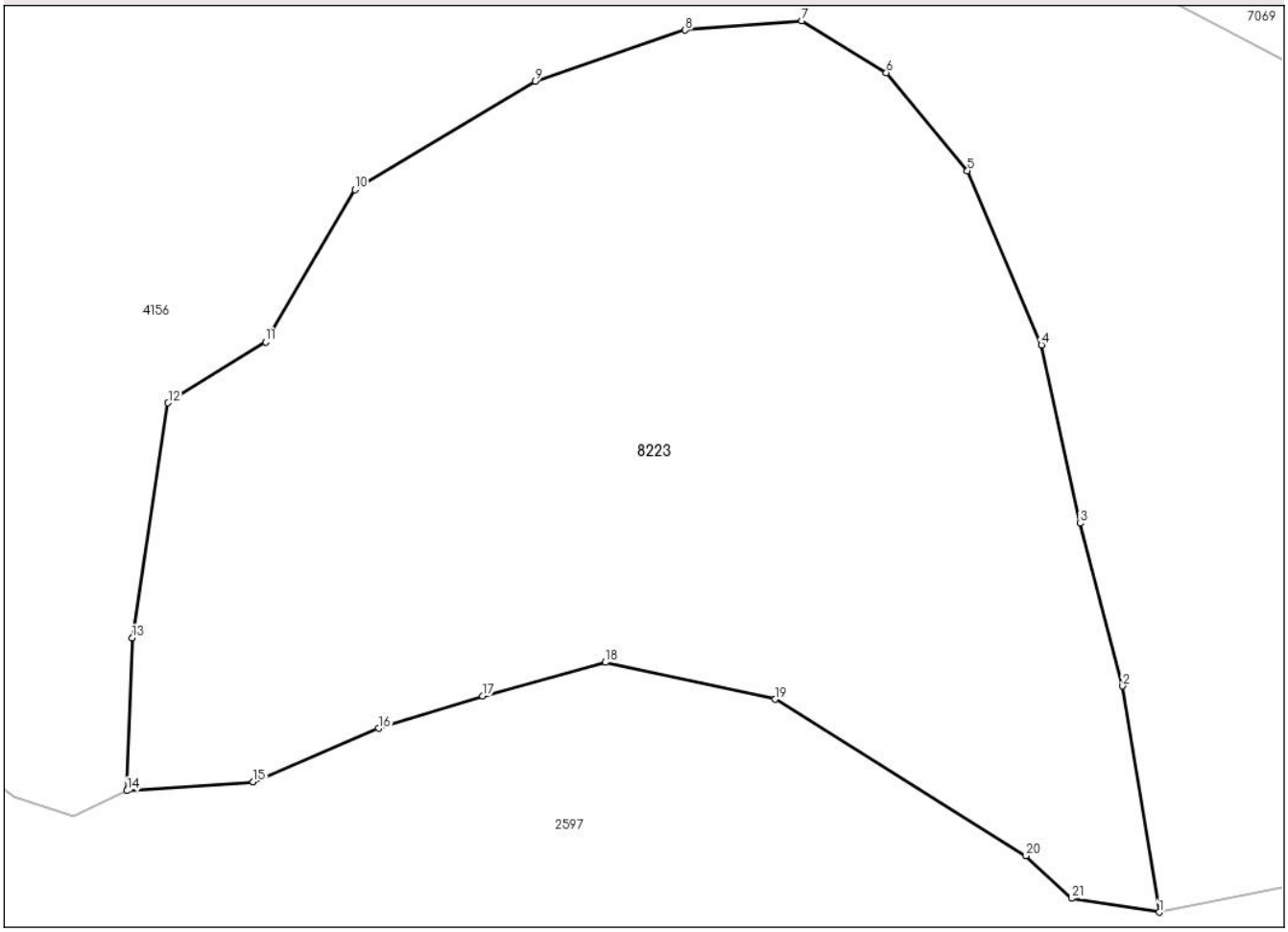

Date referitoare la teren

Crt	Categorie folosință	Intra vilan	Suprafaţa (mp)	Tarla	Parcelă	Nr. topo	Observaţii / Referinţe
1	pasune	DA	2.449	42	-	-	PASUNE IMPADURITA

Lungime Segmente

1) Valorile lungimilor segmentelor sunt obţinute din proiecţie în plan.

Punct început	X / Y	Punct sfârşit	X / Y	Lungime segment (** (m)
1	569.632,473 584.205,138	2	569.630,058 584.220,113	15.168
3	569.627,228 584.230,878	4	569.624,675 584.242,679	12.074
5	569.619,775 584.254,203	6	569.614,393 584.260,69	8.429
7	569.608,803 584.264,14	8	569.601,074 584.263,519	7.754
9	569.591,137 584.260,138	10	569.579,199 584.252,961	13.929

Punct început	X / Y	Punct sfârşit	X / Y	Lungime segment (** (m)
2	569.630,058 584.220,113	3	569.627,228 584.230,878	11.131
4	569.624,675 584.242,679	5	569.619,775 584.254,203	12.522
6	569.614,393 584.260,69	7	569.608,803 584.264,14	6.569
8	569.601,074 584.263,519	9	569.591,137 584.260,138	10.496
10	569.579,199 584.252,961	11	569.573,264 584.242,886	11.693

Document care conține date cu caracter personal, protejat de prevederile Regulamentului (UE) nr. 679/2016 și Legii 190/2018

Punct început	X / Y	Punct sfârşit	X / Y	Lungime segment (** (m)
11	569.573,264 584.242,886	12	569.566,812 584.238,849	7.611
13	569.564,431 584.223,287	14	569.564,086 584.213,178	10.115
15	569.572,458 584.213,752	16	569.580,752 584.217,307	9.024
17	569.587,639 584.219,454	18	569.595,786 584.221,676	8.445
19	569.607,042 584.219,232	20	569.623,631 584.208,864	19.562
21	569.626,667 584.206,05	1	569.632,473 584.205,138	5.877

Punct început	X / Y	Punct sfârşit	X / Y	Lungime segment (** (m)
12	569.566,812 584.238,849	13	569.564,431 584.223,287	15.743
14	569.564,086 584.213,178	15	569.572,458 584.213,752	8.392
16	569.580,752 584.217,307	17	569.587,639 584.219,454	7.214
18	569.595,786 584.221,676	19	569.607,042 584.219,232	11.518
20	569.623,631 584.208,864	21	569.626,667 584.206,05	4.14

** Lungimile segmentelor sunt determinate în planul de proiecţie Stereo 70 şi sunt rotunjite la 1 milimetru.
*** Distanţa dintre puncte este formată din segmente cumulate ce sunt mai mici decât valoarea 1 milimetru.

Document care conține date cu caracter personal, protejat de prevederile Regulamentului (UE) nr. 679/2016 și Legii 190/2018

DATE DESPRE IMOBILUL NR. 8232

Oficiul de Cadastru şi Publicitate Imobiliară NEAMT
Biroul de Cadastru şi Publicitate Imobiliară Bicaz

A. Partea I. Descrierea imobilului

TEREN Extravilan

Adresa: Jud. Neamt, pct. 'Damuc'

Nr. Crt	Nr cadastral Nr. topografic	Suprafaţa* (mp)	Observaţii / Referinţe
A1		840	Sector cadastral:124 Teren neimprejmuit;

B. Partea II. Proprietari şi acte

Inscrieri privitoare la dreptul de proprietate şi alte drepturi reale		Referinţe
8232 / 22/02/2024		
Act Administrativ nr. 4070, din 17/05/2024 emis de Primaria com. Damuc;		
B1	Inscrierea posesiei, drept de PROPRIETATE, dobandit prin Lege, cota actuala 1/1, cota initiala 1/1	A1
	1) **NEIDENTIFICAT NEIDENTIFICAT**, CIF:0000000000000	
Act Normativ nr. 7, din 13/03/1996 emis de Parlamentul Romaniei ((art.13));		
B2	Se noteaza mentiunea de proprietar neidentificat	A1

C. Partea III. SARCINI .

Inscrieri privind dezmembramintele dreptului de proprietate, drepturi reale de garanţie şi sarcini	Referinţe
NU SUNT	

Document care conține date cu caracter personal, protejat de prevederile Regulamentului (UE) nr. 679/2016 și Legii 190/2018

Anexa Nr. 1 La Partea I

Teren

Nr cadastral	Suprafaţa (mp)*	Observaţii / Referinţe
	840	

* Suprafaţa este determinată in planul de proiecţie Stereo 70.

DETALII LINIARE IMOBIL

Date referitoare la teren

Crt	Categorie folosință	Intra vilan	Suprafaţa (mp)	Tarla	Parcelă	Nr. topo	Observaţii / Referinţe
1	drum	NU	840	-	-	-	

Lungime Segmente

1) Valorile lungimilor segmentelor sunt obţinute din proiecţie în plan.

Punct început	X / Y	Punct sfârşit	X / Y	Lungime segment
1	569.821,644 583.650,001	2	569.814,509 583.646,202	8.083
4	569.805,976 583.638,709	5	569.799,599 583.632,532	8.878
7	569.790,126 583.625,437	8	569.792,127 583.621,451	4.46
10	569.798,058 583.626,413	11	569.803,145 583.630,926	6.8
13	569.812,895 583.640,691	14	569.821,076 583.646,087	9.8
16	569.831,194 583.649,242	17	569.840,073 583.649,854	8.9

Punct început	X / Y	Punct sfârşit	X / Y	Lungime segment
2	569.814,509 583.646,202	3	569.809,797 583.642,402	6.053
5	569.799,599 583.632,532	6	569.793,104 583.627,485	8.225
8	569.792,127 583.621,451	9	569.794,861 583.623,538	3.44
11	569.803,145 583.630,926	12	569.807,5 583.635,197	6.1
14	569.821,076 583.646,087	15	569.824,675 583.647,306	3.8
17	569.840,073 583.649,854	18	569.854,868 583.650,216	14.799

Punct început	X / Y	Punct sfârşit	X / Y	Lungime segment
3	569.809,797 583.642,402	4	569.805,976 583.638,709	5.314
6	569.793,104 583.627,485	7	569.790,126 583.625,437	3.614
9	569.794,861 583.623,538	10	569.798,058 583.626,413	4.3
12	569.807,5 583.635,197	13	569.812,895 583.640,691	7.7
15	569.824,675 583.647,306	16	569.831,194 583.649,242	6.8
18	569.854,868 583.650,216	19	569.863,668 583.650,272	8.8

Document care conține date cu caracter personal, protejat de prevederile Regulamentului (UE) nr. 679/2016 și Legii 190/2018

Punct început	X / Y	Punct sfârşit	X / Y	Lungime segment
19	569.863,668 583.650,272	20	569.874,454 583.649,731	10.8
22	569.890,634 583.649,245	23	569.894,585 583.650,29	4.087
25	569.903,8 583.659,627	26	569.908,319 583.667,687	9.24
28	569.917,129 583.693,347	29	569.926,193 583.715,643	24.068
31	569.924,293 583.730,031	32	569.919,825 583.714,601	16.064
34	569.908,771 583.683,798	35	569.905,982 583.673,946	10.239
37	569.893,086 583.654,727	38	569.883,727 583.652,689	9.578
40	569.863,805 583.653,801	41	569.853,241 583.654,171	10.57
43	569.832,3 583.652,225	1	569.821,644 583.650,001	10.886

Punct început	X / Y	Punct sfârşit	X / Y	Lungime segment
20	569.874,454 583.649,731	21	569.883,835 583.649,126	9.4
23	569.894,585 583.650,29	24	569.899,479 583.654,449	6.423
26	569.908,319 583.667,687	27	569.912,534 583.678,787	11.873
29	569.926,193 583.715,643	30	569.929,456 583.731,954	16.634
32	569.919,825 583.714,601	33	569.913,773 583.698,613	17.095
35	569.905,982 583.673,946	36	569.901,001 583.664,118	11.018
38	569.883,727 583.652,689	39	569.875,109 583.653,152	8.63
41	569.853,241 583.654,171	42	569.843,141 583.653,615	10.115

Punct început	X / Y	Punct sfârşit	X / Y	Lungime segment
21	569.883,835 583.649,126	22	569.890,634 583.649,245	6.8
24	569.899,479 583.654,449	25	569.903,8 583.659,627	6.744
27	569.912,534 583.678,787	28	569.917,129 583.693,347	15.268
30	569.929,456 583.731,954	31	569.924,293 583.730,031	5.509
33	569.913,773 583.698,613	34	569.908,771 583.683,798	15.637
36	569.901,001 583.664,118	37	569.893,086 583.654,727	12.282
39	569.875,109 583.653,152	40	569.863,805 583.653,801	11.323
42	569.843,141 583.653,615	43	569.832,3 583.652,225	10.93

** Lungimile segmentelor sunt determinate în planul de proiecţie Stereo 70 şi sunt rotunjite la 1 milimetru.
*** Distanţa dintre puncte este formată din segmente cumulate ce sunt mai mici decât valoarea 1 milimetru.

Document care conține date cu caracter personal, protejat de prevederile Regulamentului (UE) nr. 679/2016 și Legii 190/2018

DATE DESPRE IMOBILUL NR. 8280

Oficiul de Cadastru şi Publicitate Imobiliară NEAMT
Biroul de Cadastru şi Publicitate Imobiliară Bicaz

A. Partea I. Descrierea imobilului

TEREN Extravilan

Adresa: Jud. Neamt, pct. 'Asau'

Nr. Crt	Nr cadastral Nr. topografic	Suprafaţa* (mp)	Observaţii / Referinţe
A1		3.023	Sector cadastral:124 Teren neimprejmuit;

B. Partea II. Proprietari şi acte

Inscrieri privitoare la dreptul de proprietate şi alte drepturi reale		Referinţe
8280 / 28/02/2024		
Act Administrativ nr. 3253, din 28/02/2024 emis de Primaria com. Damuc;		
B1	Inscrierea posesiei, drept de PROPRIETATE, dobandit prin Lege, cota actuala 1/1, cota initiala 1/1	A1
	1) **GĂINĂ SIMION** 2) **GĂINĂ MARIA**	

C. Partea III. SARCINI .

Inscrieri privind dezmembramintele dreptului de proprietate, drepturi reale de garanţie şi sarcini	Referinţe
NU SUNT	

Document care conține date cu caracter personal, protejat de prevederile Regulamentului (UE) nr. 679/2016 și Legii 190/2018

Anexa Nr. 1 La Partea I

Teren

Nr cadastral	Suprafaţa (mp)*	Observaţii / Referinţe
	3.023	

* Suprafaţa este determinată in planul de proiecţie Stereo 70.

DETALII LINIARE IMOBIL

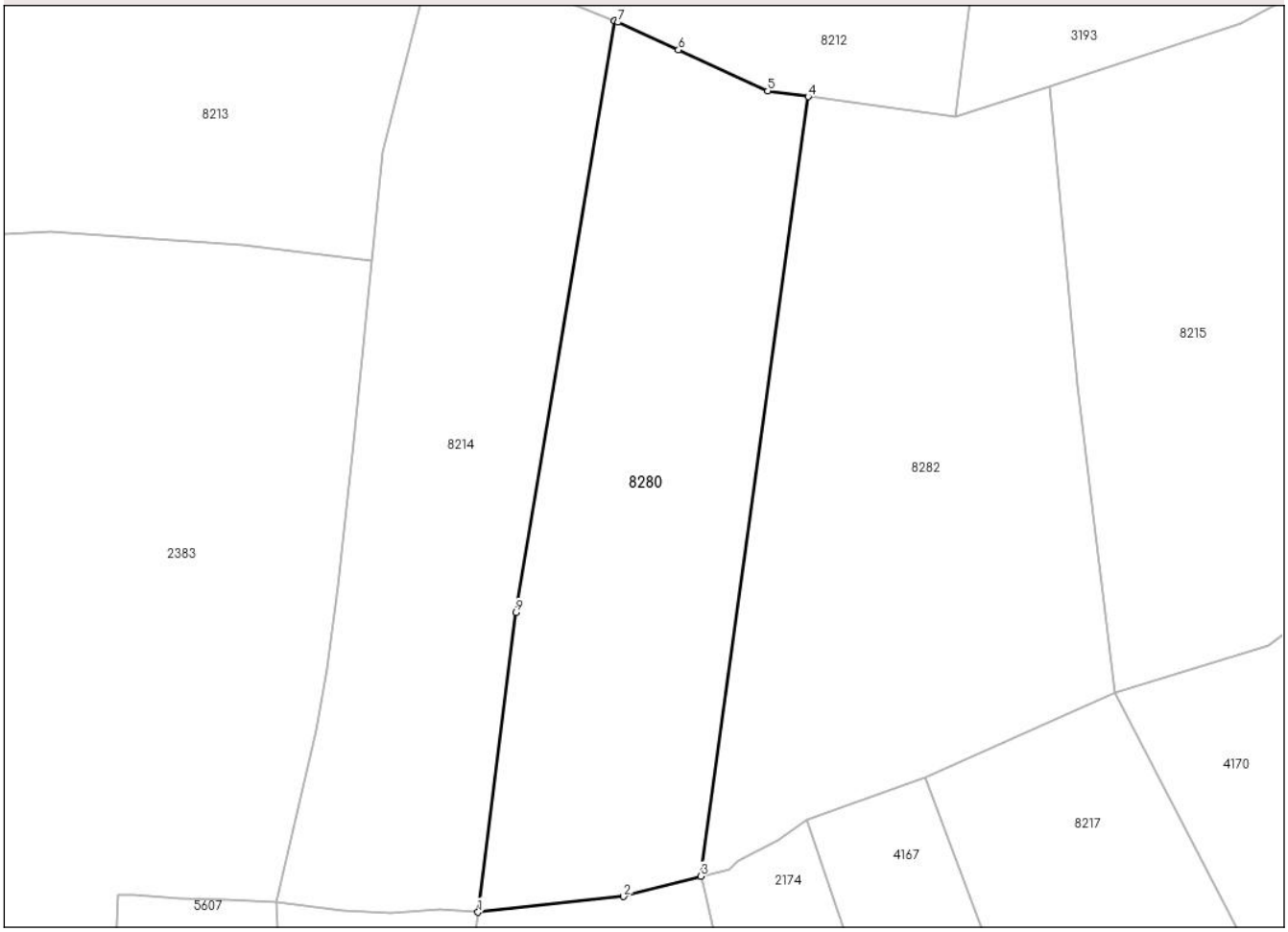

Date referitoare la teren

Crt	Categorie folosință	Intra vilan	Suprafaţa (mp)	Tarla	Parcelă	Nr. topo	Observaţii / Referinţe
1	pasune	NU	3.023	-	-	-	

Lungime Segmente
1) Valorile lungimilor segmentelor sunt obţinute din proiecţie în plan.

Punct început	X / Y	Punct sfârşit	X / Y	Lungime segment (** (m)
1	570.257,21 583.873,43	2	570.276,078 583.875,466	18.978
2	570.276,078 583.875,466	3	570.286,1 583.878,09	10.36
3	570.286,1 583.878,09	4	570.300,02 583.979,077	101.942
4	570.300,02 583.979,077	5	570.294,787 583.979,805	5.283
5	570.294,787 583.979,805	6	570.283,208 583.985,134	12.746

Document care conține date cu caracter personal, protejat de prevederile Regulamentului (UE) nr. 679/2016 și Legii 190/2018

Punct început	X / Y	Punct sfârşit	X / Y	Lungime segment (** (m)
6	570.283,208 583.985,134	7	570.275,36 583.988,719	8.628
7	570.275,36 583.988,719	8	570.274,878 583.988,916	0.521
8	570.274,878 583.988,916	9	570.262,124 583.912,253	77.717
9	570.262,124 583.912,253	1	570.257,21 583.873,43	39.133

** Lungimile segmentelor sunt determinate în planul de proiecţie Stereo 70 şi sunt rotunjite la 1 milimetru.
*** Distanţa dintre puncte este formată din segmente cumulate ce sunt mai mici decât valoarea 1 milimetru.

Document care conține date cu caracter personal, protejat de prevederile Regulamentului (UE) nr. 679/2016 și Legii 190/2018

DATE DESPRE IMOBILUL NR. 8282

Oficiul de Cadastru şi Publicitate Imobiliară NEAMT
Biroul de Cadastru şi Publicitate Imobiliară Bicaz

A. Partea I. Descrierea imobilului

TEREN Extravilan

Adresa: Jud. Neamt, pct. 'Damuc'

Nr. Crt	Nr cadastral Nr. topografic	Suprafaţa* (mp)	Observaţii / Referinţe
A1		3.696	Sector cadastral:124 Teren neimprejmuit;

B. Partea II. Proprietari şi acte

Inscrieri privitoare la dreptul de proprietate şi alte drepturi reale		Referinţe
8282 / 22/02/2024		
Act Administrativ nr. 4070, din 17/05/2024 emis de Primaria com. Damuc;		
B1	Inscrierea posesiei, drept de PROPRIETATE, dobandit prin Lege, cota actuala 1/1, cota initiala 1/1	A1
	1) **NEIDENTIFICAT NEIDENTIFICAT**, CIF:0000000000000	
Act Normativ nr. 7, din 13/03/1996 emis de Parlamentul Romaniei ((art.13));		
B2	Se noteaza mentiunea de proprietar neidentificat	A1

C. Partea III. SARCINI .

Inscrieri privind dezmembramintele dreptului de proprietate, drepturi reale de garanţie şi sarcini	Referinţe
NU SUNT	

Document care conține date cu caracter personal, protejat de prevederile Regulamentului (UE) nr. 679/2016 și Legii 190/2018

Anexa Nr. 1 La Partea I

Teren

Nr cadastral	Suprafaţa (mp)*	Observaţii / Referinţe
	3.696	

* Suprafaţa este determinată in planul de proiecţie Stereo 70.

DETALII LINIARE IMOBIL

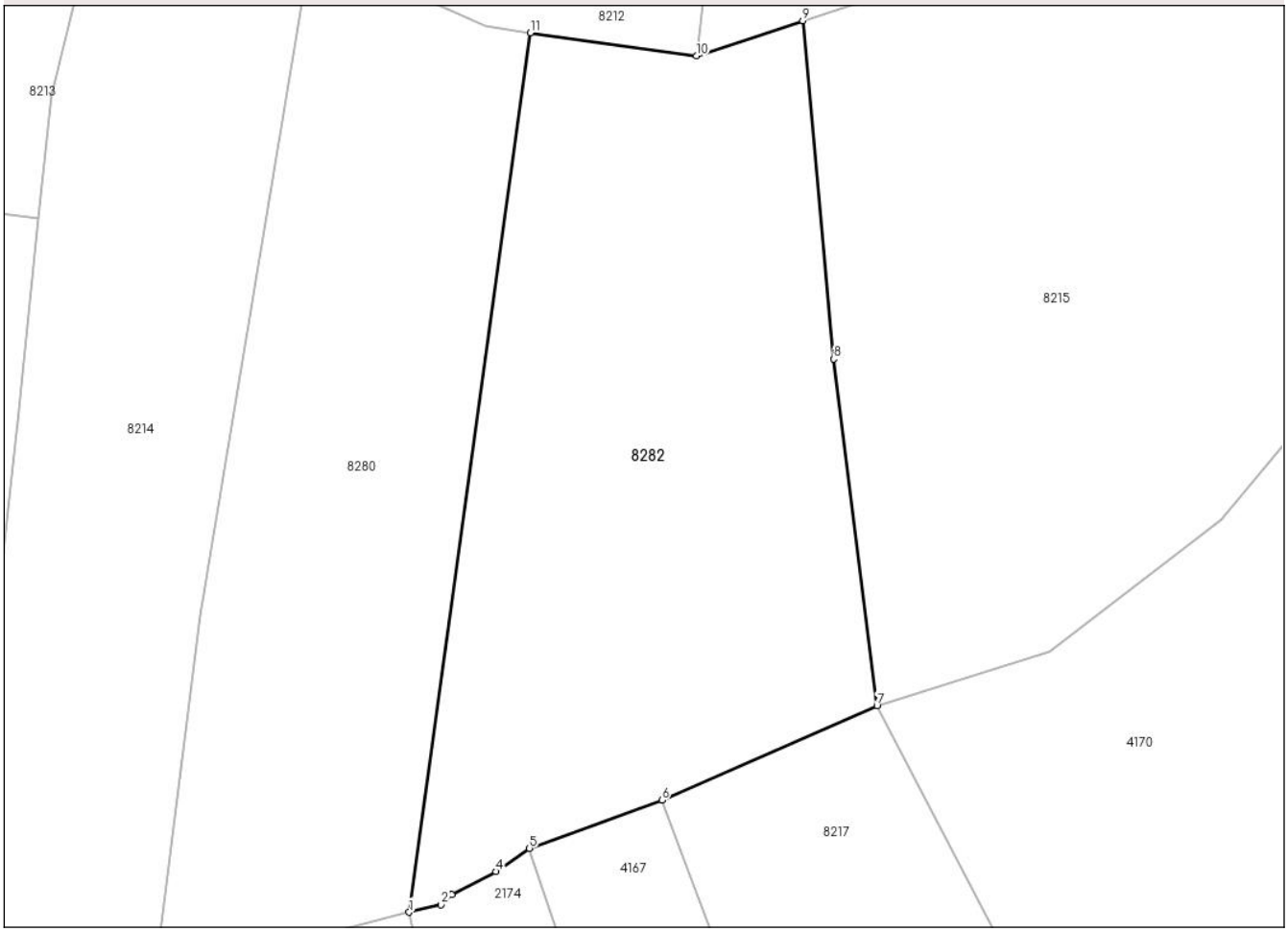

Date referitoare la teren

Crt	Categorie folosință	Intra vilan	Suprafaţa (mp)	Tarla	Parcelă	Nr. topo	Observaţii / Referinţe
1	pasune	NU	3.696	-	-	-	

Lungime Segmente
1) Valorile lungimilor segmentelor sunt obţinute din proiecţie în plan.

Punct început	X / Y	Punct sfârşit	X / Y	Lungime segment (** (m)
1	570.286,1 583.878,09	2	570.289,773 583.878,931	3.768
2	570.289,773 583.878,931	3	570.290,967 583.880,085	1.661
3	570.290,967 583.880,085	4	570.296,066 583.882,763	5.759
4	570.296,066 583.882,763	5	570.299,901 583.885,428	4.67
5	570.299,901 583.885,428	6	570.315,158 583.890,954	16.227

Document care conține date cu caracter personal, protejat de prevederile Regulamentului (UE) nr. 679/2016 și Legii 190/2018

Punct început	X / Y	Punct sfârşit	X / Y	Lungime segment (** (m)
6	570.315,158 583.890,954	7	570.339,867 583.901,824	26.994
7	570.339,867 583.901,824	8	570.334,907 583.941,628	40.112
8	570.334,907 583.941,628	9	570.331,346 583.980,465	39.0
9	570.331,346 583.980,465	10	570.319,105 583.976,424	12.891
10	570.319,105 583.976,424	11	570.300,02 583.979,077	19.269
11	570.300,02 583.979,077	1	570.286,1 583.878,09	101.942

** Lungimile segmentelor sunt determinate în planul de proiecţie Stereo 70 şi sunt rotunjite la 1 milimetru.
*** Distanţa dintre puncte este formată din segmente cumulate ce sunt mai mici decât valoarea 1 milimetru.

Document care conține date cu caracter personal, protejat de prevederile Regulamentului (UE) nr. 679/2016 și Legii 190/2018

DATE DESPRE IMOBILUL NR. 8824

Oficiul de Cadastru şi Publicitate Imobiliară NEAMT
Biroul de Cadastru şi Publicitate Imobiliară Bicaz

A. Partea I. Descrierea imobilului

TEREN Extravilan

Adresa: Jud. Neamt, pct. 'Asau'

Nr. Crt	Nr cadastral Nr. topografic	Suprafaţa* (mp)	Observaţii / Referinţe
A1		526	Sector cadastral:124 Teren neimprejmuit;

B. Partea II. Proprietari şi acte

Inscrieri privitoare la dreptul de proprietate şi alte drepturi reale		Referinţe
8824 / 29/05/2024		
Act Administrativ nr. 4074, din 29/05/2024 emis de Primaria com. Damuc;		
B1	Inscrierea posesiei, drept de PROPRIETATE, dobandit prin Lege, cota actuala 1/1, cota initiala 1/1	A1
	1) **GÎRBULEŢ IONEL** 2) **DANDU AGURIȚA**	

C. Partea III. SARCINI .

Inscrieri privind dezmembramintele dreptului de proprietate, drepturi reale de garanţie şi sarcini	Referinţe
NU SUNT	

Document care conține date cu caracter personal, protejat de prevederile Regulamentului (UE) nr. 679/2016 și Legii 190/2018

Anexa Nr. 1 La Partea I

Teren

Nr cadastral	Suprafaţa (mp)*	Observaţii / Referinţe
	526	

* Suprafaţa este determinată in planul de proiecţie Stereo 70.

DETALII LINIARE IMOBIL

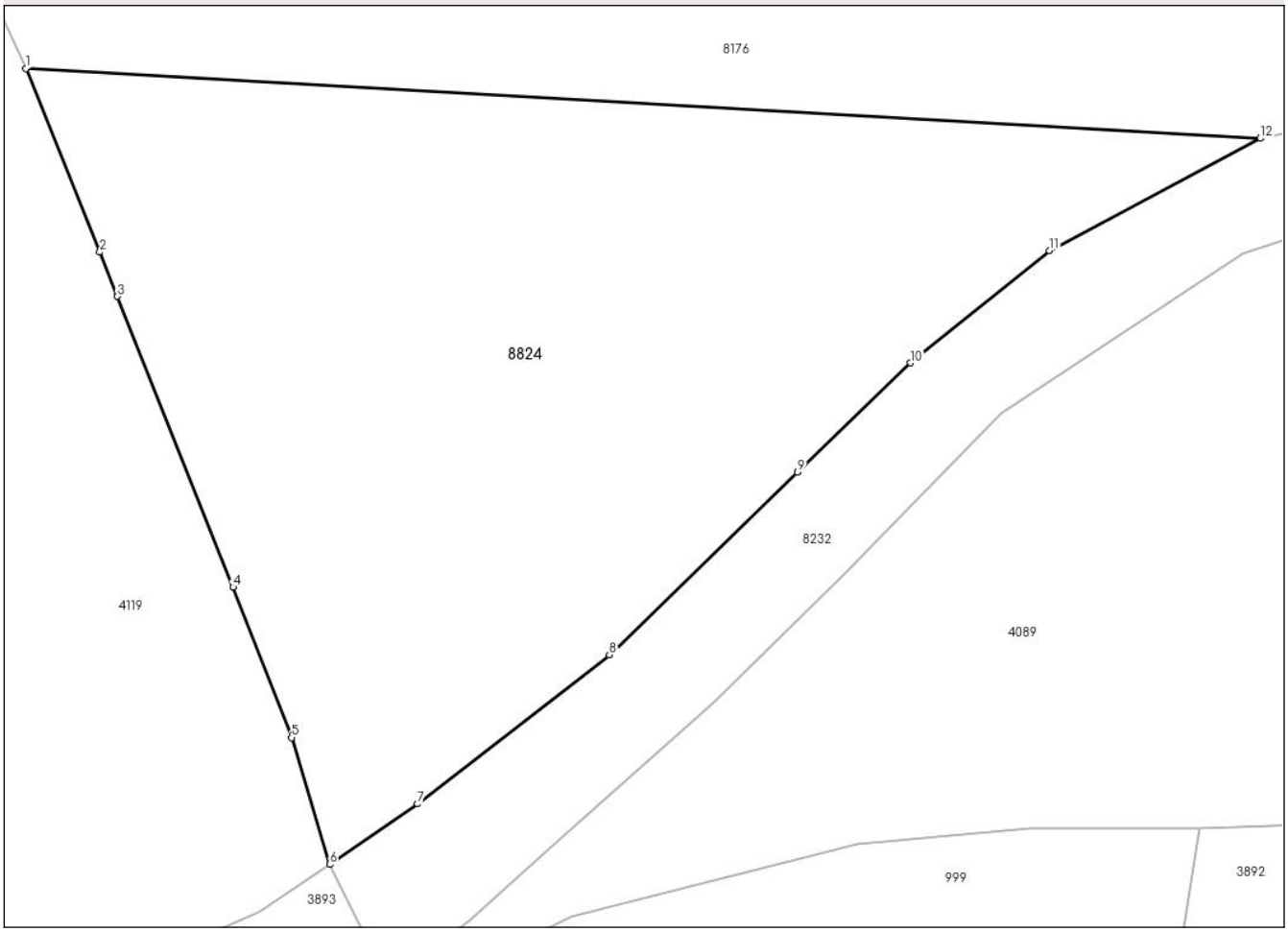

Date referitoare la teren

Crt	Categorie folosință	Intra vilan	Suprafaţa (mp)	Tarla	Parcelă	Nr. topo	Observaţii / Referinţe
1	faneata	NU	526	-	-	-	

Lungime Segmente
1) Valorile lungimilor segmentelor sunt obţinute din proiecţie în plan.

Punct început	X / Y	Punct sfârşit	X / Y	Lungime segment (** (m)
1	569.779,838 583.652,366	2	569.782,343 583.646,152	6.7
2	569.782,343 583.646,152	3	569.782,938 583.644,656	1.61
3	569.782,938 583.644,656	4	569.786,853 583.634,816	10.59
4	569.786,853 583.634,816	5	569.788,834 583.629,725	5.463
5	569.788,834 583.629,725	6	569.790,126 583.625,437	4.478

Document care conține date cu caracter personal, protejat de prevederile Regulamentului (UE) nr. 679/2016 și Legii 190/2018

Punct început	X / Y	Punct sfârşit	X / Y	Lungime segment (** (m)
6	569.790,126 583.625,437	7	569.793,104 583.627,485	3.614
7	569.793,104 583.627,485	8	569.799,599 583.632,532	8.225
8	569.799,599 583.632,532	9	569.805,976 583.638,709	8.878
9	569.805,976 583.638,709	10	569.809,797 583.642,402	5.314
10	569.809,797 583.642,402	11	569.814,509 583.646,202	6.053
11	569.814,509 583.646,202	12	569.821,644 583.650,001	8.083
12	569.821,644 583.650,001	1	569.779,838 583.652,366	41.873

** Lungimile segmentelor sunt determinate în planul de proiecţie Stereo 70 şi sunt rotunjite la 1 milimetru.
*** Distanţa dintre puncte este formată din segmente cumulate ce sunt mai mici decât valoarea 1 milimetru.

Document care conține date cu caracter personal, protejat de prevederile Regulamentului (UE) nr. 679/2016 și Legii 190/2018