DATE DESPRE IMOBILUL NR. 508

Oficiul de Cadastru şi Publicitate Imobiliară NEAMT
Biroul de Cadastru şi Publicitate Imobiliară Bicaz

A. Partea I. Descrierea imobilului

TEREN Necunoscut

Adresa: Loc. Huisurez, Jud. Neamt, si extravilan pct. ' Huisurez '

Nr. Crt	Nr cadastral Nr. topografic	Suprafaţa* (mp)	Observaţii / Referinţe
A1		3.377	Sector cadastral:122 Teren neimprejmuit;

B. Partea II. Proprietari şi acte

Inscrieri privitoare la dreptul de proprietate şi alte drepturi reale		Referinţe
508 / 20/02/2024		
Act Administrativ nr. 3054, din 20/02/2024 emis de Primaria com. Damuc;		
B1	Inscrierea posesiei, drept de PROPRIETATE, dobandit prin Lege, cota actuala 1/1, cota initiala 1/1	A1
	1) **DANDU GHEORGHIȚĂ**	

C. Partea III. SARCINI .

Inscrieri privind dezmembramintele dreptului de proprietate, drepturi reale de garanţie şi sarcini	Referinţe
NU SUNT	

Anexa Nr. 1 La Partea I

Teren

Nr cadastral	Suprafaţa (mp)*	Observaţii / Referinţe
	3.377	

* Suprafaţa este determinată in planul de proiecţie Stereo 70.

DETALII LINIARE IMOBIL

Date referitoare la teren

Crt	Categorie folosință	Intra vilan	Suprafaţa (mp)	Tarla	Parcelă	Nr. topo	Observaţii / Referinţe
1	faneata	DA	715	-	-	-	
2	faneata	NU	2.662	-	-	-	Teren extravilan

Lungime Segmente

1) Valorile lungimilor segmentelor sunt obţinute din proiecţie în plan.

Punct început	X / Y	Punct sfârşit	X / Y	Lungime segment (** (m)
1	571.611,667 583.580,454	2	571.603,194 583.676,336	96.256
3	571.604,252 583.764,492	4	571.605,218 583.814,218	49.735
5	571.608,25 583.816,007	6	571.617,413 583.872,001	56.739
7	571.618,135 583.876,305	8	571.627,074 583.929,553	53.993

Punct început	X / Y	Punct sfârşit	X / Y	Lungime segment (** (m)
2	571.603,194 583.676,336	3	571.604,252 583.764,492	88.162
4	571.605,218 583.814,218	5	571.608,25 583.816,007	3.52
6	571.617,413 583.872,001	7	571.618,135 583.876,305	4.364
8	571.627,074 583.929,553	9	571.627,61 583.932,867	3.357

Document care conține date cu caracter personal, protejat de prevederile Regulamentului (UE) nr. 679/2016 și Legii 190/2018

Punct început	X / Y	Punct sfârşit	X / Y	Lungime segment (** (m)
9	571.627,61 583.932,867	10	571.629,195 583.940,912	8.2
11	571.623,665 583.936,883	12	571.614,293 583.931,153	10.985
13	571.614,306 583.928,885	14	571.606,999 583.876,568	52.825
15	571.603,394 583.850,755	16	571.597,887 583.816,475	34.72
17	571.596,673 583.769,706	18	571.595,679 583.734,723	34.997
19	571.595,489 583.707,584	20	571.593,819 583.676,245	31.383
21	571.596,232 583.647,363	22	571.596,477 583.608,515	38.849
23	571.598,099 583.603,879	1	571.611,667 583.580,454	27.071

Punct început	X / Y	Punct sfârşit	X / Y	Lungime segment (** (m)
10	571.629,195 583.940,912	11	571.623,665 583.936,883	6.842
12	571.614,293 583.931,153	13	571.614,306 583.928,885	2.268
14	571.606,999 583.876,568	15	571.603,394 583.850,755	26.064
16	571.597,887 583.816,475	17	571.596,673 583.769,706	46.785
18	571.595,679 583.734,723	19	571.595,489 583.707,584	27.14
20	571.593,819 583.676,245	21	571.596,232 583.647,363	28.983
22	571.596,477 583.608,515	23	571.598,099 583.603,879	4.912

** Lungimile segmentelor sunt determinate în planul de proiecţie Stereo 70 şi sunt rotunjite la 1 milimetru.
*** Distanţa dintre puncte este formată din segmente cumulate ce sunt mai mici decât valoarea 1 milimetru.

Document care conține date cu caracter personal, protejat de prevederile Regulamentului (UE) nr. 679/2016 și Legii 190/2018

DATE DESPRE IMOBILUL NR. 1047

Oficiul de Cadastru şi Publicitate Imobiliară NEAMT
Biroul de Cadastru şi Publicitate Imobiliară Bicaz

A. Partea I. Descrierea imobilului

TEREN Intravilan

Adresa: Loc. Huisurez, Jud. Neamt, pct. 'Asau'

Nr. Crt	Nr cadastral Nr. topografic	Suprafaţa* (mp)	Observaţii / Referinţe
A1		791	Sector cadastral:122 Teren neimprejmuit;

Construcţii

Crt	Nr cadastral Nr. topografic	Adresa	Observaţii / Referinţe
A1.1		Loc. Huisurez, Jud. Neamt	Nr. niveluri:1; S. construita la sol:48 mp;
A1.2		Loc. Huisurez, Jud. Neamt	Nr. niveluri:1; S. construita la sol:60 mp;
A1.3		Loc. Huisurez, Jud. Neamt	Nr. niveluri:1; S. construita la sol:12 mp;

B. Partea II. Proprietari şi acte

Inscrieri privitoare la dreptul de proprietate şi alte drepturi reale		Referinţe
1047 / 20/02/2024		
Act Administrativ nr. 3055, din 20/02/2024 emis de Primaria com. Damuc;		
B1	Inscrierea posesiei, drept de PROPRIETATE, dobandit prin Lege, cota actuala 1/1, cota initiala 1/1	A1
	1) **FOCŞA SIMION** 2) **FOCŞA ANA**	
Act Administrativ nr. 4070, din 17/05/2024 emis de Primaria com. Damuc;		
B2	Intabulare, drept de PROPRIETATE, dobandit prin Lege, cota actuala 1/1, cota initiala 1/1	A1.1, A1.2, A1.3
	1) **FOCŞA SIMION** 2) **FOCŞA ANA**	

C. Partea III. SARCINI .

Inscrieri privind dezmembramintele dreptului de proprietate, drepturi reale de garanţie şi sarcini	Referinţe
NU SUNT	

Anexa Nr. 1 La Partea I

Teren

Nr cadastral	Suprafaţa (mp)*	Observaţii / Referinţe
	791	

* Suprafaţa este determinată in planul de proiecţie Stereo 70.

DETALII LINIARE IMOBIL

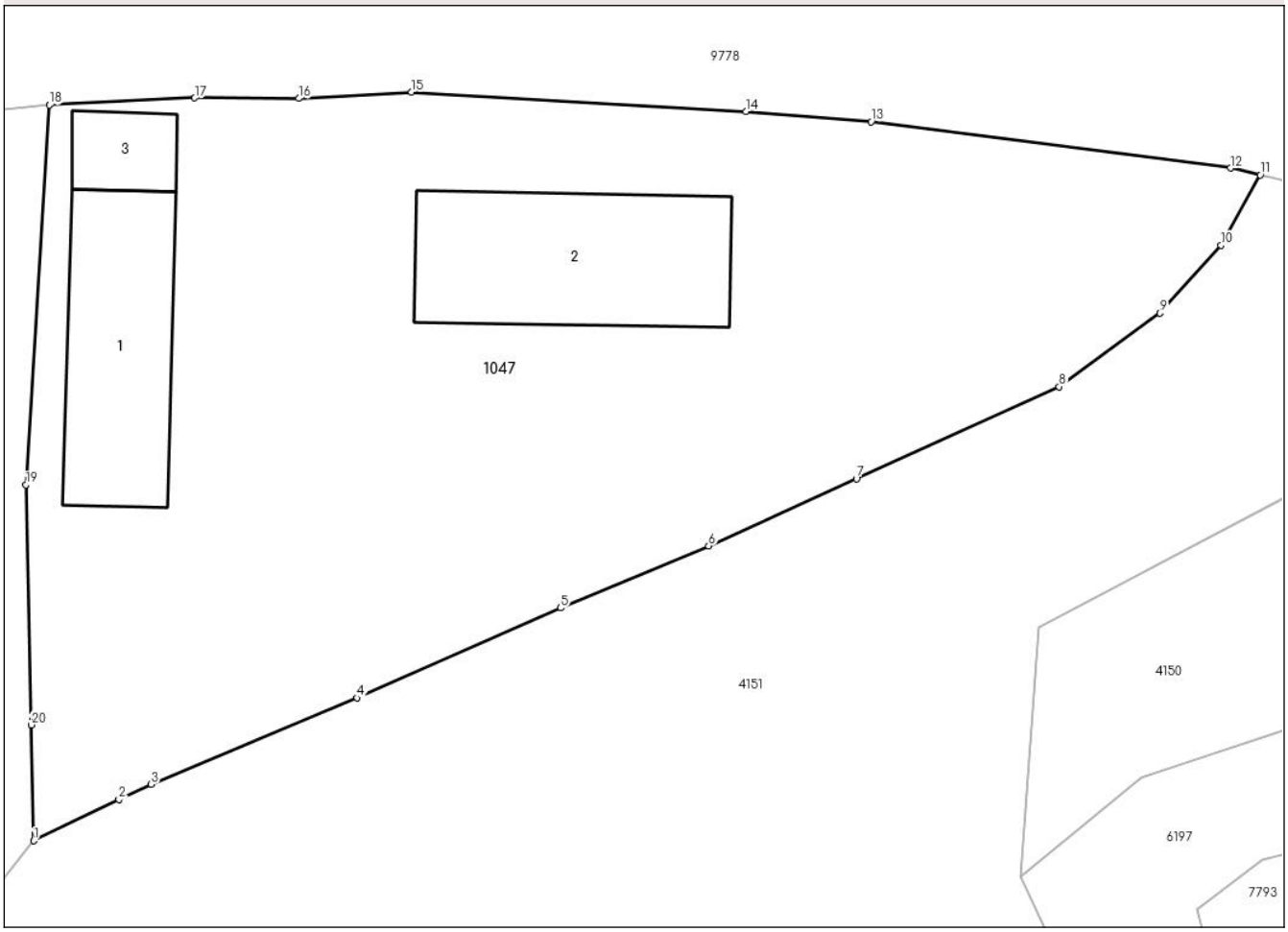

Date referitoare la teren

Crt	Categorie folosință	Intra vilan	Suprafaţa (mp)	Tarla	Parcelă	Nr. topo	Observaţii / Referinţe
1	curti constructii	DA	791	-	-	-	

Date referitoare la construcţii

Crt	Număr	Destinaţie construcţie	Supraf. (mp)	Situaţie juridică	Observaţii / Referinţe
A1.1		constructii anexa	48	Cu acte	Nr. niveluri:1; S. construita la sol:48 mp;
A1.2		constructii de locuinte	60	Cu acte	Nr. niveluri:1; S. construita la sol:60 mp;
A1.3		constructii anexa	12	Cu acte	Nr. niveluri:1; S. construita la sol:12 mp;

Lungime Segmente

1) Valorile lungimilor segmentelor sunt obţinute din proiecţie în plan.

Punct început	X / Y	Punct sfârşit	X / Y	Lungime segment (** (m)
1	571.440,931 583.947,168	2	571.444,169 583.948,734	3.597
2	571.444,169 583.948,734	3	571.445,391 583.949,321	1.356

Document care conține date cu caracter personal, protejat de prevederile Regulamentului (UE) nr. 679/2016 și Legii 190/2018

Punct început	X / Y	Punct sfârşit	X / Y	Lungime segment (** (m)
3	571.445,391 583.949,321	4	571.453,23 583.952,597	8.496
4	571.453,23 583.952,597	5	571.460,964 583.956,015	8.456
5	571.460,964 583.956,015	6	571.466,602 583.958,376	6.112
6	571.466,602 583.958,376	7	571.472,221 583.960,93	6.172
7	571.472,221 583.960,93	8	571.479,938 583.964,424	8.471
8	571.479,938 583.964,424	9	571.483,767 583.967,219	4.741
9	571.483,767 583.967,219	10	571.486,092 583.969,803	3.476
10	571.486,092 583.969,803	11	571.487,586 583.972,472	3.059
11	571.487,586 583.972,472	12	571.486,45 583.972,729	1.165
12	571.486,45 583.972,729	13	571.472,787 583.974,495	13.777
13	571.472,787 583.974,495	14	571.468,017 583.974,876	4.785
14	571.468,017 583.974,876	15	571.455,299 583.975,618	12.74
15	571.455,299 583.975,618	16	571.451,013 583.975,375	4.293
16	571.451,013 583.975,375	17	571.447,051 583.975,402	3.962
17	571.447,051 583.975,402	18	571.441,523 583.975,128	5.535
18	571.441,523 583.975,128	19	571.440,628 583.960,689	14.467
19	571.440,628 583.960,689	20	571.440,832 583.951,573	9.118
20	571.440,832 583.951,573	1	571.440,931 583.947,168	4.406

**** Lungimile segmentelor sunt determinate în planul de proiecţie Stereo 70 şi sunt rotunjite la 1 milimetru.**
***** Distanţa dintre puncte este formată din segmente cumulate ce sunt mai mici decât valoarea 1 milimetru.**

Document care conține date cu caracter personal, protejat de prevederile Regulamentului (UE) nr. 679/2016 și Legii 190/2018

DATE DESPRE IMOBILUL NR. 1797

Oficiul de Cadastru şi Publicitate Imobiliară NEAMT
Biroul de Cadastru şi Publicitate Imobiliară Bicaz

A. Partea I. Descrierea imobilului

Nr. CF vechi:64/N
Nr. cadastral vechi:99

TEREN Necunoscut

Adresa: Loc. Huisurez, Jud. Neamt

Nr. Crt	Nr cadastral Nr. topografic	Suprafaţa* (mp)	Observaţii / Referinţe
A1	50290	Din acte: 3.987 Masurata: 4.365	Sector cadastral:122 Teren imprejmuit; Actualizare cu C1

Construcţii

Crt	Nr cadastral Nr. topografic	Adresa	Observaţii / Referinţe
A1.1		Loc. Huisurez, Jud. Neamt, si extravilan comuna Damuc	Nr. niveluri:1; S. construita la sol:33 mp;

B. Partea II. Proprietari şi acte

Inscrieri privitoare la dreptul de proprietate şi alte drepturi reale		Referinţe
11436 / 13/05/2022		
Act Notarial nr. Contract de donatie aut. nr. 1540, din 12/05/2022 emis de NP Mirsu Maria;		
B2	Intabulare, drept de PROPRIETATE, cu titlu de drept de donatie, ca bun comun,, dobandit prin Conventie, cota actuala 1/1, cota initiala 1/1	A1
	1) **TOPLICEANU NICULIŢĂ** 2) **TOPLICEANU ANA**, -soti	
1797 / 20/02/2024		
Act Administrativ nr. 4070, din 17/05/2024 emis de Primaria com. Damuc;		
B3	Intabulare, drept de PROPRIETATE, dobandit prin Lege, cota actuala 1/1, cota initiala 1/1	A1.1
	1) **TOPLICEANU NICULIŢĂ** 2) **TOPLICEANU ANA**, -soti	

C. Partea III. SARCINI .

Inscrieri privind dezmembramintele dreptului de proprietate, drepturi reale de garanţie şi sarcini	Referinţe
NU SUNT	

Document care conține date cu caracter personal, protejat de prevederile Regulamentului (UE) nr. 679/2016 și Legii 190/2018

Anexa Nr. 1 La Partea I

Teren

Nr cadastral	Suprafaţa (mp)*	Observaţii / Referinţe
50290	Din acte: 3.987 Masurata: 4.365	Actualizare cu C1

* Suprafaţa este determinată in planul de proiecţie Stereo 70.

DETALII LINIARE IMOBIL

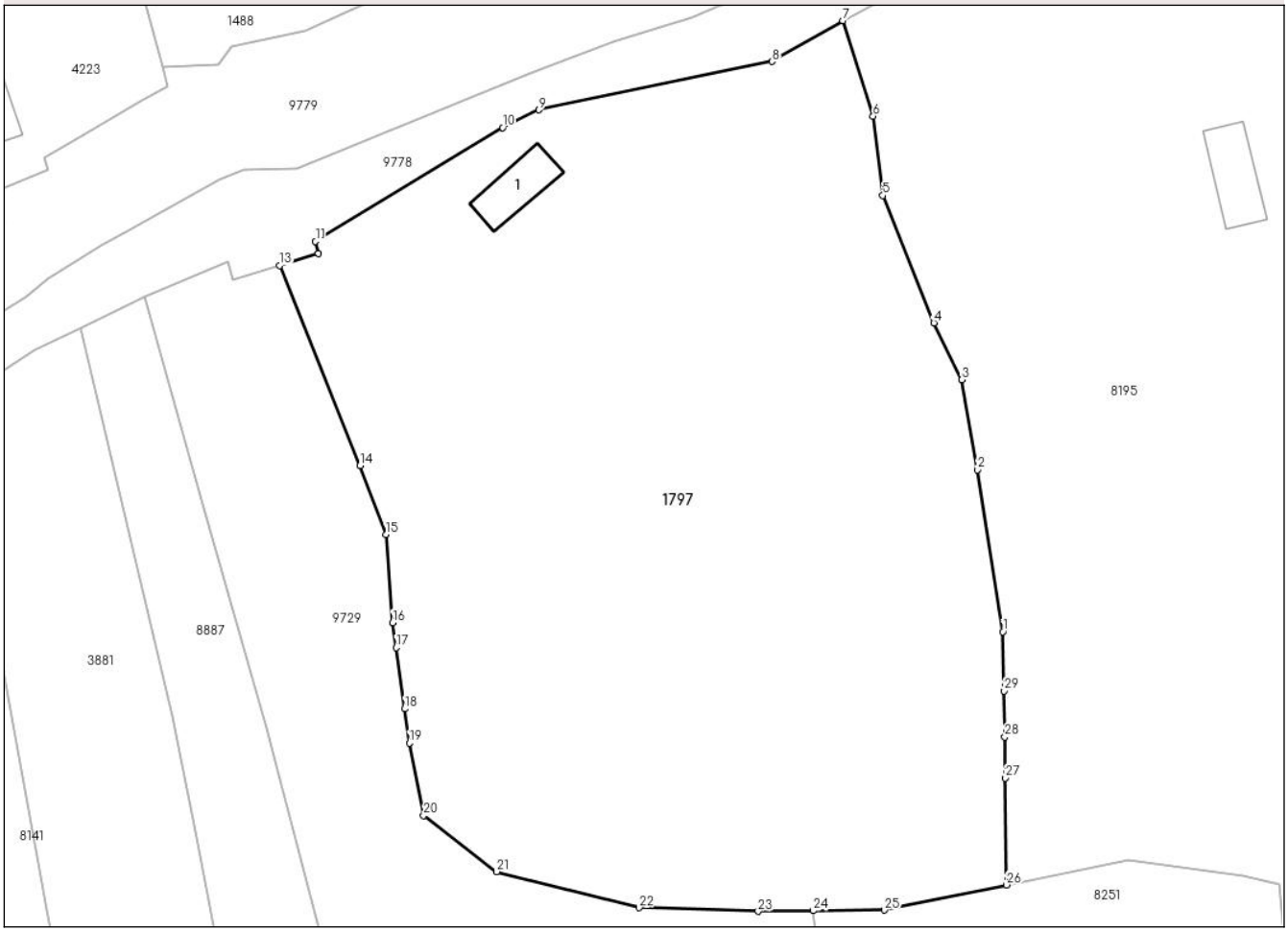

Date referitoare la teren

Crt	Categorie folosinţă	Intra vilan	Suprafaţa (mp)	Tarla	Parcelă	Nr. topo	Observaţii / Referinţe
1	curti constructii	DA	983	-	-	-	
2	faneata	NU	2.318	-	-	-	Teren extravilan
3	pasune	NU	1.064	-	-	-	Teren extravilan

Date referitoare la construcţii

Crt	Număr	Destinaţie construcţie	Supraf. (mp)	Situaţie juridică	Observaţii / Referinţe
A1.1		constructii anexa	33	Cu acte	Nr. niveluri:1; S. construita la sol:33 mp;

Lungime Segmente

1) Valorile lungimilor segmentelor sunt obţinute din proiecţie în plan.

Punct început	X / Y	Punct sfârşit	X / Y	Lungime segment (** (m)
1	571.283,277 583.855,473	2	571.280,828 583.871,098	15.816
3	571.279,327 583.879,786	4	571.276,627 583.885,275	6.117

Punct început	X / Y	Punct sfârşit	X / Y	Lungime segment (** (m)
2	571.280,828 583.871,098	3	571.279,327 583.879,786	8.817
4	571.276,627 583.885,275	5	571.271,719 583.897,555	13.224

Document care conține date cu caracter personal, protejat de prevederile Regulamentului (UE) nr. 679/2016 și Legii 190/2018

Punct început	X / Y	Punct sfârşit	X / Y	Lungime segment (** (m)
5	571.271,719 583.897,555	6	571.270,772 583.905,206	7.709
7	571.267,856 583.914,424	8	571.261,028 583.910,485	7.883
9	571.238,513 583.905,824	10	571.235,029 583.904,117	3.88
11	571.216,976 583.893,126	12	571.217,237 583.891,976	1.179
13	571.213,51 583.890,8	14	571.221,266 583.871,507	20.794
15	571.223,757 583.864,866	16	571.224,421 583.856,342	8.55
17	571.224,754 583.853,928	18	571.225,568 583.848,035	5.949
19	571.226,026 583.844,718	20	571.227,41 583.837,744	7.11
21	571.234,439 583.832,32	22	571.248,221 583.828,833	14.216
23	571.259,678 583.828,501	24	571.264,999 583.828,549	5.321
25	571.271,855 583.828,612	26	571.283,645 583.831,047	12.039
27	571.283,525 583.841,36	28	571.283,479 583.845,327	3.967
29	571.283,391 583.849,744	1	571.283,277 583.855,473	5.73

Punct început	X / Y	Punct sfârşit	X / Y	Lungime segment (** (m)
6	571.270,772 583.905,206	7	571.267,856 583.914,424	9.668
8	571.261,028 583.910,485	9	571.238,513 583.905,824	22.992
10	571.235,029 583.904,117	11	571.216,976 583.893,126	21.136
12	571.217,237 583.891,976	13	571.213,51 583.890,8	3.908
14	571.221,266 583.871,507	15	571.223,757 583.864,866	7.093
16	571.224,421 583.856,342	17	571.224,754 583.853,928	2.437
18	571.225,568 583.848,035	19	571.226,026 583.844,718	3.348
20	571.227,41 583.837,744	21	571.234,439 583.832,32	8.878
22	571.248,221 583.828,833	23	571.259,678 583.828,501	11.462
24	571.264,999 583.828,549	25	571.271,855 583.828,612	6.856
26	571.283,645 583.831,047	27	571.283,525 583.841,36	10.314
28	571.283,479 583.845,327	29	571.283,391 583.849,744	4.418

** Lungimile segmentelor sunt determinate în planul de proiecţie Stereo 70 şi sunt rotunjite la 1 milimetru.
*** Distanţa dintre puncte este formată din segmente cumulate ce sunt mai mici decât valoarea 1 milimetru.

Document care conține date cu caracter personal, protejat de prevederile Regulamentului (UE) nr. 679/2016 și Legii 190/2018

DATE DESPRE IMOBILUL NR. 2175

Oficiul de Cadastru şi Publicitate Imobiliară NEAMT
Biroul de Cadastru şi Publicitate Imobiliară Bicaz

A. Partea I. Descrierea imobilului

TEREN Necunoscut

Adresa: Loc. Huisurez, Jud. Neamt, si extravilan pct. ' Asau '

Nr. Crt	Nr cadastral Nr. topografic	Suprafaţa* (mp)	Observaţii / Referinţe
A1		9.609	Sector cadastral:122 Teren neimprejmuit;

B. Partea II. Proprietari şi acte

Inscrieri privitoare la dreptul de proprietate şi alte drepturi reale		Referinţe
2175 / 20/02/2024		
Act Administrativ nr. 3056, din 20/02/2024 emis de Primaria com. Damuc;		
B1	Inscrierea posesiei, drept de PROPRIETATE, dobandit prin Lege, cota actuala 1/1, cota initiala 1/1	A1
	1) **FOCŞA IOAN**	

C. Partea III. SARCINI .

Inscrieri privind dezmembramintele dreptului de proprietate, drepturi reale de garanţie şi sarcini	Referinţe
NU SUNT	

Document care conține date cu caracter personal, protejat de prevederile Regulamentului (UE) nr. 679/2016 și Legii 190/2018

Anexa Nr. 1 La Partea I

Teren

Nr cadastral	Suprafaţa (mp)*	Observaţii / Referinţe
	9.609	

* Suprafaţa este determinată in planul de proiecţie Stereo 70.

DETALII LINIARE IMOBIL

Date referitoare la teren

Crt	Categorie folosință	Intra vilan	Suprafaţa (mp)	Tarla	Parcelă	Nr. topo	Observaţii / Referinţe
1	faneata	DA	1.939	-	-	-	
2	pasune	NU	725	-	-	-	Teren extravilan - Pasune impadurita
3	pasune	NU	4.426	-	-	-	Teren extravilan
4	pasune	NU	2.519	-	-	-	Teren extravilan - Pasune impadurita

Lungime Segmente

1) Valorile lungimilor segmentelor sunt obţinute din proiecţie în plan.

Punct început	X / Y	Punct sfârşit	X / Y	Lungime segment (** (m)
1	571.426,434 583.618,071	2	571.430,755 583.659,502	41.656
3	571.429,678 583.704,009	4	571.423,217 583.774,897	71.182
5	571.417,767 583.859,816	6	571.416,516 583.879,304	19.528

Punct început	X / Y	Punct sfârşit	X / Y	Lungime segment (** (m)
2	571.430,755 583.659,502	3	571.429,678 583.704,009	44.52
4	571.423,217 583.774,897	5	571.417,767 583.859,816	85.094
6	571.416,516 583.879,304	7	571.403,529 583.876,812	13.224

Document care conține date cu caracter personal, protejat de prevederile Regulamentului (UE) nr. 679/2016 și Legii 190/2018

Punct început	X / Y	Punct sfârşit	X / Y	Lungime segment (** (m)
7	571.403,529 583.876,812	8	571.403,453 583.877,465	0.657
9	571.401,044 583.898,048	10	571.398,638 583.921,128	23.205
11	571.397,25 583.936,951	12	571.396,052 583.952,067	15.163
13	571.395,158 583.970,643	14	571.380,706 583.967,978	14.696
15	571.381,374 583.952,107	16	571.381,056 583.949,527	2.6
17	571.379,577 583.946,465	18	571.372,457 583.933,262	15.0
19	571.375,021 583.918,954	20	571.375,456 583.916,529	2.464
21	571.377,349 583.900,283	22	571.379,261 583.883,882	16.512
23	571.379,801 583.878,39	24	571.380,011 583.876,253	2.147
25	571.380,027 583.870,861	26	571.381,044 583.863,069	7.858
27	571.381,341 583.856,262	28	571.382,058 583.839,86	16.418
29	571.383,085 583.832,714	30	571.390,806 583.833,679	7.781
31	571.393,268 583.831,853	32	571.394,203 583.827,092	4.852
33	571.395,088 583.790,874	34	571.397,893 583.746,726	44.237
35	571.398,794 583.732,535	36	571.399,906 583.706,488	26.071
37	571.400,4 583.687,208	38	571.401,418 583.642,376	44.844
39	571.397,942 583.618,601	40	571.413,705 583.618,601	15.763

Punct început	X / Y	Punct sfârşit	X / Y	Lungime segment (** (m)
8	571.403,453 583.877,465	9	571.401,044 583.898,048	20.723
10	571.398,638 583.921,128	11	571.397,25 583.936,951	15.884
12	571.396,052 583.952,067	13	571.395,158 583.970,643	18.598
14	571.380,706 583.967,978	15	571.381,374 583.952,107	15.885
16	571.381,056 583.949,527	17	571.379,577 583.946,465	3.4
18	571.372,457 583.933,262	19	571.375,021 583.918,954	14.536
20	571.375,456 583.916,529	21	571.377,349 583.900,283	16.356
22	571.379,261 583.883,882	23	571.379,801 583.878,39	5.518
24	571.380,011 583.876,253	25	571.380,027 583.870,861	5.392
26	571.381,044 583.863,069	27	571.381,341 583.856,262	6.813
28	571.382,058 583.839,86	29	571.383,085 583.832,714	7.219
30	571.390,806 583.833,679	31	571.393,268 583.831,853	3.065
32	571.394,203 583.827,092	33	571.395,088 583.790,874	36.229
34	571.397,893 583.746,726	35	571.398,794 583.732,535	14.22
36	571.399,906 583.706,488	37	571.400,4 583.687,208	19.286
38	571.401,418 583.642,376	39	571.397,942 583.618,601	24.028
40	571.413,705 583.618,601	1	571.426,434 583.618,071	12.74

**** Lungimile segmentelor sunt determinate în planul de proiecţie Stereo 70 şi sunt rotunjite la 1 milimetru.**
***** Distanţa dintre puncte este formată din segmente cumulate ce sunt mai mici decât valoarea 1 milimetru.**

Document care conține date cu caracter personal, protejat de prevederile Regulamentului (UE) nr. 679/2016 și Legii 190/2018

DATE DESPRE IMOBILUL NR. 2446

Oficiul de Cadastru şi Publicitate Imobiliară NEAMT
Biroul de Cadastru şi Publicitate Imobiliară Bicaz

A. Partea I. Descrierea imobilului

TEREN Intravilan

Adresa: Loc. Huisurez, Jud. Neamt, pct. 'Asau'

Nr. Crt	Nr cadastral Nr. topografic	Suprafaţa* (mp)	Observaţii / Referinţe
A1		1.664	Sector cadastral:122 Teren neimprejmuit;

Construcţii

Crt	Nr cadastral Nr. topografic	Adresa	Observaţii / Referinţe
A1.1		Loc. Huisurez, Jud. Neamt	Nr. niveluri:1; S. construita la sol:51 mp;

B. Partea II. Proprietari şi acte

Inscrieri privitoare la dreptul de proprietate şi alte drepturi reale		Referinţe
2446 / 20/02/2024		
Act Administrativ nr. 3057, din 20/02/2024 emis de Primaria com. Damuc;		
B1	Inscrierea posesiei, drept de PROPRIETATE, dobandit prin Lege, cota actuala 1/1, cota initiala 1/1	A1
	1) **DANDU CONSTANTIN**	
Act Administrativ nr. 4070, din 17/05/2024 emis de Primaria com. Damuc;		
B2	Intabulare, drept de PROPRIETATE, dobandit prin Lege, cota actuala 1/1, cota initiala 1/1	A1.1
	1) **DANDU CONSTANTIN**	

C. Partea III. SARCINI .

Inscrieri privind dezmembramintele dreptului de proprietate, drepturi reale de garanţie şi sarcini	Referinţe
NU SUNT	

Anexa Nr. 1 La Partea I

Teren

Nr cadastral	Suprafaţa (mp)*	Observaţii / Referinţe
	1.664	

* Suprafaţa este determinată in planul de proiecţie Stereo 70.

DETALII LINIARE IMOBIL

Date referitoare la teren

Crt	Categorie folosință	Intra vilan	Suprafaţa (mp)	Tarla	Parcelă	Nr. topo	Observaţii / Referinţe
1	curti constructii	DA	322	-	-	-	
2	faneata	DA	1.342	-	-	-	

Date referitoare la construcţii

Crt	Număr	Destinaţie construcţie	Supraf. (mp)	Situaţie juridică	Observaţii / Referinţe
A1.1		constructii anexa	51	Cu acte	Nr. niveluri:1; S. construita la sol:51 mp;

Lungime Segmente
1) Valorile lungimilor segmentelor sunt obţinute din proiecţie în plan.

Punct început	X / Y	Punct sfârşit	X / Y	Lungime segment (** (m)
1	571.416,516 583.879,304	2	571.420,849 583.880,136	4.412
2	571.420,849 583.880,136	3	571.417,657 583.913,791	33.806
3	571.417,657 583.913,791	4	571.416,207 583.929,07	15.348

Document care conține date cu caracter personal, protejat de prevederile Regulamentului (UE) nr. 679/2016 și Legii 190/2018

Punct început	X / Y	Punct sfârşit	X / Y	Lungime segment (** (m)
4	571.416,207 583.929,07	5	571.413,926 583.953,121	24.159
5	571.413,926 583.953,121	6	571.412,127 583.972,074	19.038
6	571.412,127 583.972,074	7	571.408,44 583.970,901	3.869
7	571.408,44 583.970,901	8	571.395,158 583.970,643	13.285
8	571.395,158 583.970,643	9	571.396,052 583.952,067	18.598
9	571.396,052 583.952,067	10	571.397,25 583.936,951	15.163
10	571.397,25 583.936,951	11	571.398,638 583.921,128	15.884
11	571.398,638 583.921,128	12	571.401,044 583.898,048	23.205
12	571.401,044 583.898,048	13	571.403,453 583.877,465	20.723
13	571.403,453 583.877,465	14	571.403,529 583.876,812	0.657
14	571.403,529 583.876,812	1	571.416,516 583.879,304	13.224

** Lungimile segmentelor sunt determinate în planul de proiecţie Stereo 70 şi sunt rotunjite la 1 milimetru.
*** Distanţa dintre puncte este formată din segmente cumulate ce sunt mai mici decât valoarea 1 milimetru.

Document care conține date cu caracter personal, protejat de prevederile Regulamentului (UE) nr. 679/2016 și Legii 190/2018

DATE DESPRE IMOBILUL NR. 2447

Oficiul de Cadastru şi Publicitate Imobiliară NEAMT
Biroul de Cadastru şi Publicitate Imobiliară Bicaz

A. Partea I. Descrierea imobilului

TEREN Necunoscut

Adresa: Loc. Huisurez, Jud. Neamt, si extravilan pct. ' Asau '

Nr. Crt	Nr cadastral Nr. topografic	Suprafaţa* (mp)	Observaţii / Referinţe
A1		16.749	Sector cadastral:122 Teren neimprejmuit;

Construcţii

Crt	Nr cadastral Nr. topografic	Adresa	Observaţii / Referinţe
A1.1		Loc. Huisurez, Jud. Neamt, si extravilan comuna Damuc	Nr. niveluri:1; S. construita la sol:49 mp;

B. Partea II. Proprietari şi acte

Inscrieri privitoare la dreptul de proprietate şi alte drepturi reale		Referinţe
2447 / 20/02/2024		
Act Administrativ nr. 3058, din 20/02/2024 emis de Primaria com. Damuc;		
B1	Inscrierea posesiei, drept de PROPRIETATE, dobandit prin Lege, cota actuala 1/1, cota initiala 1/1	A1
	1) **DANDU SIMION** 2) **DANDU ELENA**	
Act Administrativ nr. 4070, din 17/05/2024 emis de Primaria com. Damuc;		
B2	Intabulare, drept de PROPRIETATE, dobandit prin Lege, cota actuala 1/1, cota initiala 1/1	A1.1
	1) **DANDU SIMION** 2) **DANDU ELENA**	

C. Partea III. SARCINI .

Inscrieri privind dezmembramintele dreptului de proprietate, drepturi reale de garanţie şi sarcini	Referinţe
NU SUNT	

Document care conține date cu caracter personal, protejat de prevederile Regulamentului (UE) nr. 679/2016 și Legii 190/2018

Anexa Nr. 1 La Partea I

Teren

Nr cadastral	Suprafaţa (mp)*	Observaţii / Referinţe
	16.749	

* Suprafaţa este determinată in planul de proiecţie Stereo 70.

DETALII LINIARE IMOBIL

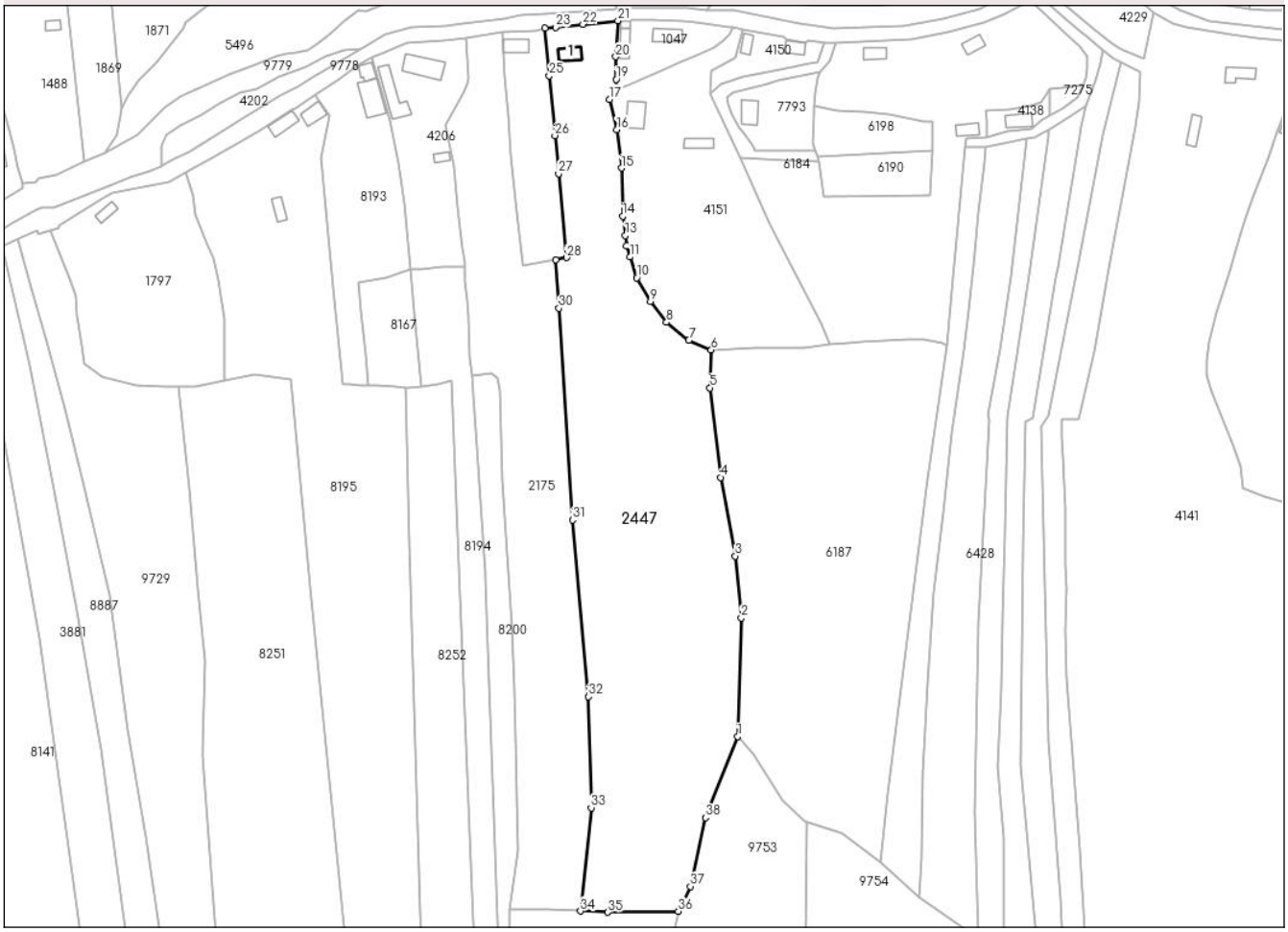

Date referitoare la teren

Crt	Categorie folosință	Intra vilan	Suprafaţa (mp)	Tarla	Parcelă	Nr. topo	Observaţii / Referinţe
1	curti constructii	DA	595	-	-	-	
2	arabil	DA	218	-	-	-	
3	faneata	DA	1.573	-	-	-	
4	pasune	NU	498	-	-	-	Teren extravilan - pasune impadurita
5	pasune	NU	10.028	-	-	-	Teren extravilan
6	pasune	NU	3.837	-	-	-	Teren extravilan - Pasune impadurita

Date referitoare la construcţii

Crt	Număr	Destinaţie construcţie	Supraf. (mp)	Situaţie juridică	Observaţii / Referinţe
A1.1		constructii de locuinte	49	Cu acte	Nr. niveluri:1; S. construita la sol:49 mp;

Lungime Segmente

1) Valorile lungimilor segmentelor sunt obţinute din proiecţie în plan.

Punct început	X / Y	Punct sfârşit	X / Y	Lungime segment (** (m)

Punct început	X / Y	Punct sfârşit	X / Y	Lungime segment (** (m)

Document care conține date cu caracter personal, protejat de prevederile Regulamentului (UE) nr. 679/2016 și Legii 190/2018

Punct început	X / Y	Punct sfârşit	X / Y	Lungime segment (** (m)
1	571.489,545 583.688,042	2	571.491,027 583.735,661	47.642
3	571.488,613 583.760,45	4	571.482,657 583.792,001	32.108
5	571.478,471 583.827,897	6	571.478,984 583.843,138	15.25
7	571.469,926 583.847,016	8	571.461,032 583.854,21	11.439
9	571.454,537 583.862,603	10	571.449,022 583.871,984	10.882
11	571.446,346 583.880,363	12	571.444,897 583.884,898	4.761
13	571.444,432 583.889,031	14	571.443,432 583.896,784	7.817
15	571.442,948 583.916,047	16	571.441,012 583.931,445	15.519
17	571.438,097 583.943,603	18	571.440,931 583.947,168	4.554
19	571.440,832 583.951,573	20	571.440,628 583.960,689	9.118
21	571.441,523 583.975,128	22	571.427,453 583.973,708	14.141
23	571.416,475 583.972,454	24	571.412,127 583.972,074	4.365
25	571.413,926 583.953,121	26	571.416,207 583.929,07	24.159
27	571.417,657 583.913,791	28	571.420,849 583.880,136	33.806
29	571.416,516 583.879,304	30	571.417,767 583.859,816	19.528
31	571.423,217 583.774,897	32	571.429,678 583.704,009	71.182
33	571.430,755 583.659,502	34	571.426,434 583.618,071	41.656
35	571.437,348 583.617,616	36	571.465,72 583.618,01	28.375
37	571.470,584 583.627,971	38	571.476,616 583.655,486	28.168

Punct început	X / Y	Punct sfârşit	X / Y	Lungime segment (** (m)
2	571.491,027 583.735,661	3	571.488,613 583.760,45	24.906
4	571.482,657 583.792,001	5	571.478,471 583.827,897	36.139
6	571.478,984 583.843,138	7	571.469,926 583.847,016	9.853
8	571.461,032 583.854,21	9	571.454,537 583.862,603	10.613
10	571.449,022 583.871,984	11	571.446,346 583.880,363	8.796
12	571.444,897 583.884,898	13	571.444,432 583.889,031	4.159
14	571.443,432 583.896,784	15	571.442,948 583.916,047	19.269
16	571.441,012 583.931,445	17	571.438,097 583.943,603	12.503
18	571.440,931 583.947,168	19	571.440,832 583.951,573	4.406
20	571.440,628 583.960,689	21	571.441,523 583.975,128	14.467
22	571.427,453 583.973,708	23	571.416,475 583.972,454	11.049
24	571.412,127 583.972,074	25	571.413,926 583.953,121	19.038
26	571.416,207 583.929,07	27	571.417,657 583.913,791	15.348
28	571.420,849 583.880,136	29	571.416,516 583.879,304	4.412
30	571.417,767 583.859,816	31	571.423,217 583.774,897	85.094
32	571.429,678 583.704,009	33	571.430,755 583.659,502	44.52
34	571.426,434 583.618,071	35	571.437,348 583.617,616	10.923
36	571.465,72 583.618,01	37	571.470,584 583.627,971	11.085
38	571.476,616 583.655,486	1	571.489,545 583.688,042	35.029

**** Lungimile segmentelor sunt determinate în planul de proiecţie Stereo 70 şi sunt rotunjite la 1 milimetru.**
***** Distanţa dintre puncte este formată din segmente cumulate ce sunt mai mici decât valoarea 1 milimetru.**

Document care conține date cu caracter personal, protejat de prevederile Regulamentului (UE) nr. 679/2016 și Legii 190/2018

DATE DESPRE IMOBILUL NR. 4138

Oficiul de Cadastru şi Publicitate Imobiliară NEAMT
Biroul de Cadastru şi Publicitate Imobiliară Bicaz

A. Partea I. Descrierea imobilului

TEREN Intravilan

Adresa: Loc. Huisurez, Jud. Neamt, pct. 'Huisurez'

Nr. Crt	Nr cadastral Nr. topografic	Suprafaţa* (mp)	Observaţii / Referinţe
A1		234	Sector cadastral:122 Teren neimprejmuit;

Construcţii

Crt	Nr cadastral Nr. topografic	Adresa	Observaţii / Referinţe
A1.1		Loc. Huisurez, Jud. Neamt	Nr. niveluri:1; S. construita la sol:57 mp;

B. Partea II. Proprietari şi acte

Inscrieri privitoare la dreptul de proprietate şi alte drepturi reale		Referinţe
4138 / 05/04/2024		
Act Administrativ nr. 3692, din 05/04/2024 emis de Primaria com. Damuc;		
B1	Inscrierea posesiei, drept de PROPRIETATE, dobandit prin Lege, cota actuala 1/1, cota initiala 1/1	A1
	1) **PALEU ELENA**	
4138 / 20/02/2024		
Act Administrativ nr. 4070, din 17/05/2024 emis de Primaria com. Damuc;		
B2	Intabulare, drept de PROPRIETATE, dobandit prin Lege, cota actuala 1/1, cota initiala 1/1	A1.1
	1) **PALEU ELENA**	

C. Partea III. SARCINI .

Inscrieri privind dezmembramintele dreptului de proprietate, drepturi reale de garanţie şi sarcini	Referinţe
NU SUNT	

Document care conține date cu caracter personal, protejat de prevederile Regulamentului (UE) nr. 679/2016 și Legii 190/2018

Anexa Nr. 1 La Partea I

Teren

Nr cadastral	Suprafaţa (mp)*	Observaţii / Referinţe
	234	

* Suprafaţa este determinată in planul de proiecţie Stereo 70.

DETALII LINIARE IMOBIL

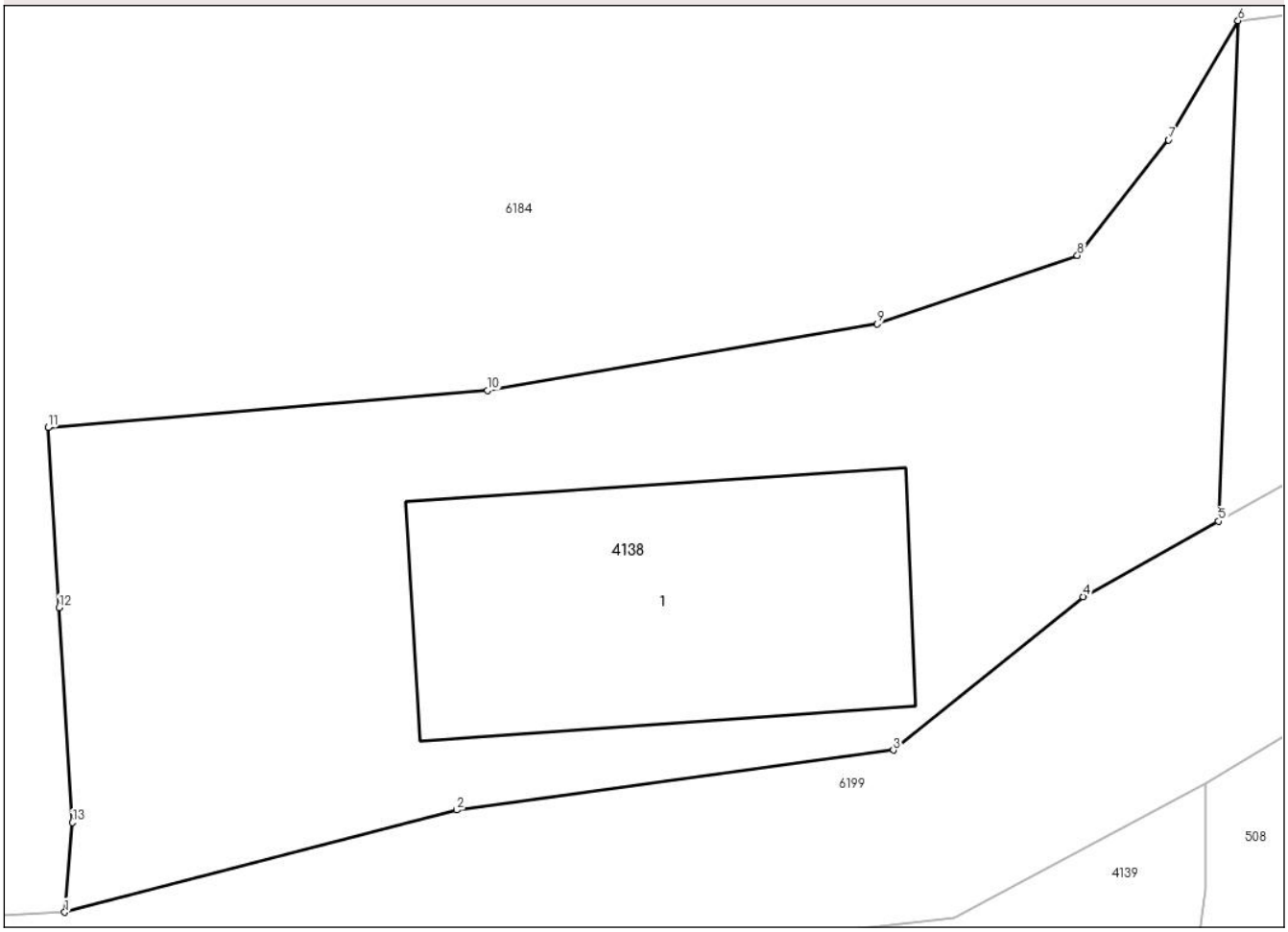

Date referitoare la teren

Crt	Categorie folosință	Intra vilan	Suprafaţa (mp)	Tarla	Parcelă	Nr. topo	Observaţii / Referinţe
1	curti constructii	DA	234	-	-	-	

Date referitoare la construcţii

Crt	Număr	Destinaţie construcţie	Supraf. (mp)	Situaţie juridică	Observaţii / Referinţe
A1.1		constructii de locuinte	57	Cu acte	Nr. niveluri:1; S. construita la sol:57 mp;

Lungime Segmente
1) Valorile lungimilor segmentelor sunt obţinute din proiecţie în plan.

Punct început	X / Y	Punct sfârşit	X / Y	Lungime segment (** (m)
1	571.589,485 583.928,369	2	571.598,014 583.930,589	8.813
2	571.598,014 583.930,589	3	571.607,512 583.931,889	9.587
3	571.607,512 583.931,889	4	571.611,639 583.935,225	5.307
4	571.611,639 583.935,225	5	571.614,585 583.936,866	3.372

Document care conține date cu caracter personal, protejat de prevederile Regulamentului (UE) nr. 679/2016 și Legii 190/2018

Punct început	X / Y	Punct sfârşit	X / Y	Lungime segment (** (m)
5	571.614,585 583.936,866	6	571.615,011 583.947,741	10.883
6	571.615,011 583.947,741	7	571.613,498 583.945,151	3.0
7	571.613,498 583.945,151	8	571.611,515 583.942,639	3.2
8	571.611,515 583.942,639	9	571.607,163 583.941,15	4.6
9	571.607,163 583.941,15	10	571.598,685 583.939,707	8.6
10	571.598,685 583.939,707	11	571.589,119 583.938,9	9.6
11	571.589,119 583.938,9	12	571.589,362 583.934,991	3.917
12	571.589,362 583.934,991	13	571.589,652 583.930,317	4.683
13	571.589,652 583.930,317	1	571.589,485 583.928,369	1.955

** Lungimile segmentelor sunt determinate în planul de proiecţie Stereo 70 şi sunt rotunjite la 1 milimetru.
*** Distanţa dintre puncte este formată din segmente cumulate ce sunt mai mici decât valoarea 1 milimetru.

Document care conține date cu caracter personal, protejat de prevederile Regulamentului (UE) nr. 679/2016 și Legii 190/2018

DATE DESPRE IMOBILUL NR. 4139

Oficiul de Cadastru şi Publicitate Imobiliară NEAMT
Biroul de Cadastru şi Publicitate Imobiliară Bicaz

A. Partea I. Descrierea imobilului

TEREN Necunoscut

Adresa: Loc. Huisurez, Jud. Neamt, si extravilan pct. ' Huisurez '

Nr. Crt	Nr cadastral Nr. topografic	Suprafaţa* (mp)	Observaţii / Referinţe
A1		2.822	Sector cadastral:122 Teren neimprejmuit;

B. Partea II. Proprietari şi acte

Inscrieri privitoare la dreptul de proprietate şi alte drepturi reale		Referinţe
4139 / 20/02/2024		
Act Administrativ nr. 3060, din 20/02/2024 emis de Primaria com. Damuc;		
B1	Inscrierea posesiei, drept de PROPRIETATE, dobandit prin Lege, cota actuala 1/1, cota initiala 1/1	A1
	1) **DANDU LOREDANA**	

C. Partea III. SARCINI .

Inscrieri privind dezmembramintele dreptului de proprietate, drepturi reale de garanţie şi sarcini	Referinţe
NU SUNT	

Anexa Nr. 1 La Partea I

Teren

Nr cadastral	Suprafaţa (mp)*	Observaţii / Referinţe
	2.822	

* Suprafaţa este determinată in planul de proiecţie Stereo 70.

DETALII LINIARE IMOBIL

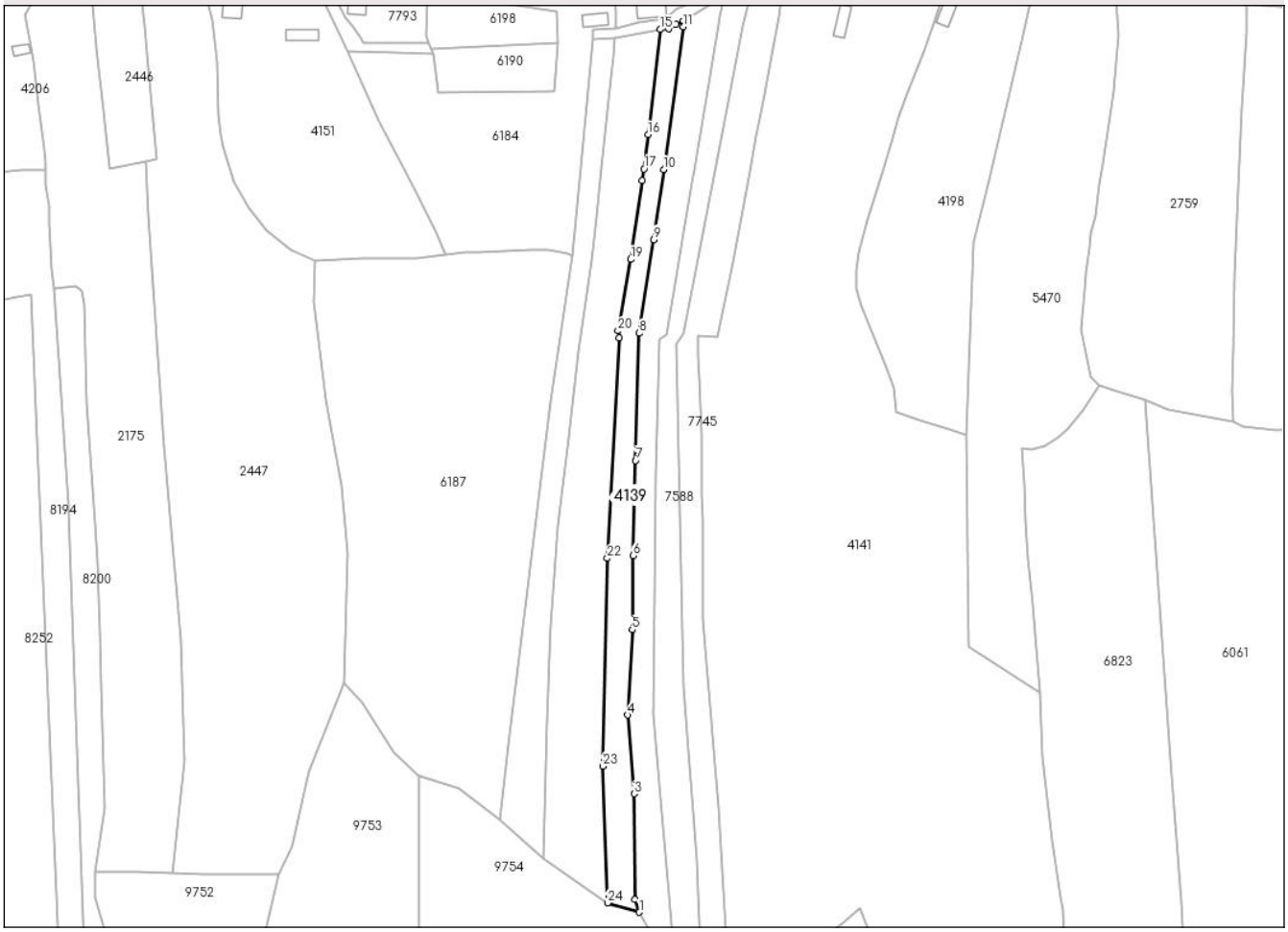

Date referitoare la teren

Crt	Categorie folosință	Intra vilan	Suprafaţa (mp)	Tarla	Parcelă	Nr. topo	Observaţii / Referinţe
1	faneata	DA	409	-	-	-	
2	faneata	NU	2.413	-	-	-	Teren extravilan

Lungime Segmente

1) Valorile lungimilor segmentelor sunt obţinute din proiecţie în plan.

Punct început	X / Y	Punct sfârşit	X / Y	Lungime segment (** (m)
1	571.598,099 583.603,879	2	571.596,477 583.608,515	4.912
3	571.596,232 583.647,363	4	571.593,819 583.676,245	28.983
5	571.595,489 583.707,584	6	571.595,679 583.734,723	27.14
7	571.596,673 583.769,706	8	571.597,887 583.816,475	46.785

Punct început	X / Y	Punct sfârşit	X / Y	Lungime segment (** (m)
2	571.596,477 583.608,515	3	571.596,232 583.647,363	38.849
4	571.593,819 583.676,245	5	571.595,489 583.707,584	31.383
6	571.595,679 583.734,723	7	571.596,673 583.769,706	34.997
8	571.597,887 583.816,475	9	571.603,394 583.850,755	34.72

Document care conține date cu caracter personal, protejat de prevederile Regulamentului (UE) nr. 679/2016 și Legii 190/2018

Punct început	X / Y	Punct sfârşit	X / Y	Lungime segment (** (m)
9	571.603,394 583.850,755	10	571.606,999 583.876,568	26.064
11	571.614,306 583.928,885	12	571.614,293 583.931,153	2.268
13	571.611,53 583.929,705	14	571.608,826 583.928,254	3.069
15	571.605,841 583.927,911	16	571.601,296 583.889,358	38.82
17	571.599,743 583.876,739	18	571.599,207 583.872,388	4.384
19	571.594,912 583.843,524	20	571.590,232 583.817,277	26.661
21	571.590,691 583.814,808	22	571.586,322 583.733,814	81.112
23	571.584,573 583.657,507	24	571.586,39 583.607,292	50.248

Punct început	X / Y	Punct sfârşit	X / Y	Lungime segment (** (m)
10	571.606,999 583.876,568	11	571.614,306 583.928,885	52.825
12	571.614,293 583.931,153	13	571.611,53 583.929,705	3.119
14	571.608,826 583.928,254	15	571.605,841 583.927,911	3.005
16	571.601,296 583.889,358	17	571.599,743 583.876,739	12.714
18	571.599,207 583.872,388	19	571.594,912 583.843,524	29.182
20	571.590,232 583.817,277	21	571.590,691 583.814,808	2.511
22	571.586,322 583.733,814	23	571.584,573 583.657,507	76.327
24	571.586,39 583.607,292	1	571.598,099 583.603,879	12.196

** Lungimile segmentelor sunt determinate în planul de proiecţie Stereo 70 şi sunt rotunjite la 1 milimetru.
*** Distanţa dintre puncte este formată din segmente cumulate ce sunt mai mici decât valoarea 1 milimetru.

Document care conține date cu caracter personal, protejat de prevederile Regulamentului (UE) nr. 679/2016 și Legii 190/2018

DATE DESPRE IMOBILUL NR. 4141

Oficiul de Cadastru şi Publicitate Imobiliară NEAMT
Biroul de Cadastru şi Publicitate Imobiliară Bicaz

A. Partea I. Descrierea imobilului

TEREN Necunoscut

Adresa: Loc. Huisurez, Jud. Neamt, si extravilan pct. ' Huisurez '

Nr. Crt	Nr cadastral Nr. topografic	Suprafaţa* (mp)	Observaţii / Referinţe
A1		37.325	Sector cadastral:122 Teren neimprejmuit;

Construcţii

Crt	Nr cadastral Nr. topografic	Adresa	Observaţii / Referinţe
A1.1		Loc. Huisurez, Jud. Neamt, si extravilan comuna Damuc	Nr. niveluri:1; S. construita la sol:56 mp;
A1.2		Loc. Huisurez, Jud. Neamt, si extravilan comuna Damuc	Nr. niveluri:1; S. construita la sol:48 mp;

B. Partea II. Proprietari şi acte

Inscrieri privitoare la dreptul de proprietate şi alte drepturi reale		Referinţe
4141 / 20/02/2024		
Act Administrativ nr. 3061, din 20/02/2024 emis de Primaria com. Damuc;		
B1	Inscrierea posesiei, drept de PROPRIETATE, dobandit prin Lege, cota actuala 1/1, cota initiala 1/1	A1
	1) **TOPLICIEAN TOADER** 2) **TOPLICIEAN ILIANA**	
Act Administrativ nr. 4070, din 17/05/2024 emis de Primaria com. Damuc;		
B2	Intabulare, drept de PROPRIETATE, dobandit prin Lege, cota actuala 1/1, cota initiala 1/1	A1.1, A1.2
	1) **TOPLICIEAN TOADER** 2) **TOPLICIEAN ILIANA**	

C. Partea III. SARCINI .

Inscrieri privind dezmembramintele dreptului de proprietate, drepturi reale de garanţie şi sarcini	Referinţe
NU SUNT	

Document care conține date cu caracter personal, protejat de prevederile Regulamentului (UE) nr. 679/2016 și Legii 190/2018

Anexa Nr. 1 La Partea I

Teren

Nr cadastral	Suprafaţa (mp)*	Observaţii / Referinţe
	37.325	

* Suprafaţa este determinată in planul de proiecţie Stereo 70.

DETALII LINIARE IMOBIL

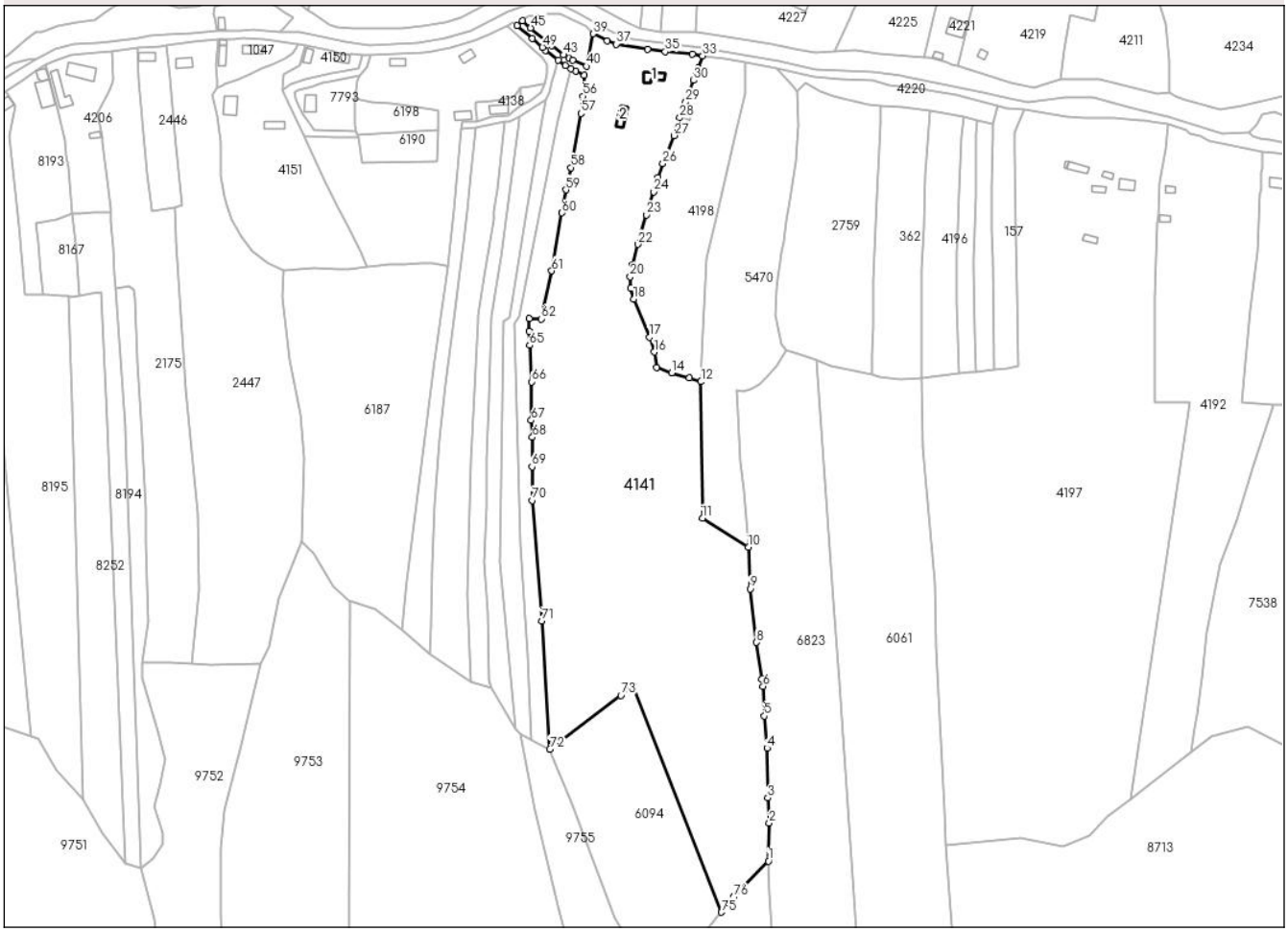

Date referitoare la teren

Crt	Categorie folosință	Intra vilan	Suprafaţa (mp)	Tarla	Parcelă	Nr. topo	Observaţii / Referinţe
1	drum	DA	340	-	-	-	
2	curti constructii	DA	733	-	-	-	
3	pasune	DA	792	-	-	-	Pasune impadurita
4	faneata	DA	3.711	-	-	-	
5	pasune	NU	24.998	-	-	-	Teren extravilan
6	pasune	NU	6.751	-	-	-	Teren extravilan - Pasune impadurita

Date referitoare la construcţii

Crt	Număr	Destinaţie construcţie	Supraf. (mp)	Situaţie juridică	Observaţii / Referinţe
A1.1		constructii de locuinte	56	Cu acte	Nr. niveluri:1; S. construita la sol:56 mp;
A1.2		constructii anexa	48	Cu acte	Nr. niveluri:1; S. construita la sol:48 mp;

Document care conține date cu caracter personal, protejat de prevederile Regulamentului (UE) nr. 679/2016 și Legii 190/2018

Lungime Segmente

1) Valorile lungimilor segmentelor sunt obţinute din proiecţie în plan.

Punct început	X / Y	Punct sfârşit	X / Y	Lungime segment
1	571.756,792 583.505,05	2	571.757,202 583.526,836	21.79
4	571.755,941 583.569,645	5	571.754,479 583.588,02	18.433
7	571.753,082 583.609,164	8	571.749,837 583.630,139	21.225
10	571.745,193 583.684,552	11	571.718,943 583.701,196	31.082
13	571.711,417 583.781,432	14	571.701,317 583.784,418	10.532
16	571.691,436 583.796,254	17	571.688,648 583.804,805	8.994
19	571.677,853 583.832,771	20	571.677,699 583.839,291	6.522
22	571.681,885 583.857,912	23	571.687,046 583.874,677	17.541
25	571.693,483 583.896,074	26	571.696,295 583.904,151	8.553
28	571.706,029 583.930,278	29	571.709,445 583.939,273	9.622
31	571.715,465 583.955,924	32	571.716,496 583.958,781	3.037
34	571.713,176 583.966,613	35	571.697,623 583.968,122	15.626
37	571.669,692 583.972,373	38	571.664,48 583.974,23	5.533
40	571.652,475 583.959,784	41	571.644,604 583.963,25	8.6
43	571.639,534 583.966,249	44	571.632,699 583.971,599	8.68
46	571.615,89 583.985,824	47	571.612,748 583.983,019	4.212
49	571.627,394 583.970,605	50	571.629,145 583.968,964	2.4
52	571.640,363 583.960,073	53	571.643,518 583.958,43	3.557
55	571.651,392 583.954,54	56	571.650,525 583.942,656	11.916
58	571.643,667 583.901,802	59	571.640,87 583.889,013	13.091
61	571.632,67 583.842,677	62	571.626,678 583.815,244	28.08
64	571.619,59 583.808,129	65	571.620,052 583.800,06	8.082
67	571.620,902 583.757,238	68	571.621,589 583.747,468	9.794
70	571.621,621 583.711,41	71	571.627,086 583.642,381	69.245
73	571.672,299 583.599,743	74	571.679,23 583.605,214	8.83
76	571.736,737 583.484,471	1	571.756,792 583.505,05	28.735

Punct început	X / Y	Punct sfârşit	X / Y	Lungime segment
2	571.757,202 583.526,836	3	571.756,378 583.541,197	14.385
5	571.754,479 583.588,02	6	571.753,721 583.605,035	17.032
8	571.749,837 583.630,139	9	571.746,247 583.660,851	30.921
11	571.718,943 583.701,196	12	571.718,135 583.779,285	78.093
14	571.701,317 583.784,418	15	571.692,628 583.787,415	9.191
17	571.688,648 583.804,805	18	571.679,676 583.826,634	23.601
20	571.677,699 583.839,291	21	571.678,871 583.846,126	6.935
23	571.687,046 583.874,677	24	571.691,135 583.887,956	13.894
26	571.696,295 583.904,151	27	571.702,692 583.920,095	17.179
29	571.709,445 583.939,273	30	571.713,937 583.951,698	13.212
32	571.716,496 583.958,781	33	571.719,017 583.965,77	7.43
35	571.697,623 583.968,122	36	571.687,624 583.969,491	10.092
38	571.664,48 583.974,23	39	571.656,324 583.978,42	9.169
41	571.644,604 583.963,25	42	571.642,551 583.964,139	2.237
44	571.632,699 583.971,599	45	571.620,605 583.981,766	15.8
47	571.612,748 583.983,019	48	571.621,643 583.975,574	11.6
50	571.629,145 583.968,964	51	571.636,299 583.963,154	9.216
53	571.643,518 583.958,43	54	571.646,306 583.956,978	3.143
56	571.650,525 583.942,656	57	571.649,343 583.932,842	9.885
59	571.640,87 583.889,013	60	571.638,543 583.875,867	13.35
62	571.626,678 583.815,244	63	571.619,761 583.815,303	6.917
65	571.620,052 583.800,06	66	571.621,142 583.779,193	20.895
68	571.621,589 583.747,468	69	571.621,348 583.730,613	16.857
71	571.627,086 583.642,381	72	571.631,592 583.569,086	73.433
74	571.679,23 583.605,214	75	571.729,799 583.475,816	138.928

Punct început	X / Y	Punct sfârşit	X / Y	Lungime segment
3	571.756,378 583.541,197	4	571.755,941 583.569,645	28.451
6	571.753,721 583.605,035	7	571.753,082 583.609,164	4.178
9	571.746,247 583.660,851	10	571.745,193 583.684,552	23.724
12	571.718,135 583.779,285	13	571.711,417 583.781,432	7.053
15	571.692,628 583.787,415	16	571.691,436 583.796,254	8.919
18	571.679,676 583.826,634	19	571.677,853 583.832,771	6.402
21	571.678,871 583.846,126	22	571.681,885 583.857,912	12.165
24	571.691,135 583.887,956	25	571.693,483 583.896,074	8.451
27	571.702,692 583.920,095	28	571.706,029 583.930,278	10.716
30	571.713,937 583.951,698	31	571.715,465 583.955,924	4.494
33	571.719,017 583.965,77	34	571.713,176 583.966,613	5.902
36	571.687,624 583.969,491	37	571.669,692 583.972,373	18.162
39	571.656,324 583.978,42	40	571.652,475 583.959,784	19.029
42	571.642,551 583.964,139	43	571.639,534 583.966,249	3.682
45	571.620,605 583.981,766	46	571.615,89 583.985,824	6.221
48	571.621,643 583.975,574	49	571.627,394 583.970,605	7.6
51	571.636,299 583.963,154	52	571.640,363 583.960,073	5.1
54	571.646,306 583.956,978	55	571.651,392 583.954,54	5.64
57	571.649,343 583.932,842	58	571.643,667 583.901,802	31.555
60	571.638,543 583.875,867	61	571.632,67 583.842,677	33.706
63	571.619,761 583.815,303	64	571.619,59 583.808,129	7.176
66	571.621,142 583.779,193	67	571.620,902 583.757,238	21.956
69	571.621,348 583.730,613	70	571.621,621 583.711,41	19.205
72	571.631,592 583.569,086	73	571.672,299 583.599,743	50.96
75	571.729,799 583.475,816	76	571.736,737 583.484,471	11.093

** Lungimile segmentelor sunt determinate în planul de proiecţie Stereo 70 şi sunt rotunjite la 1 milimetru.

*** Distanţa dintre puncte este formată din segmente cumulate ce sunt mai mici decât valoarea 1 milimetru.

Document care conține date cu caracter personal, protejat de prevederile Regulamentului (UE) nr. 679/2016 și Legii 190/2018

DATE DESPRE IMOBILUL NR. 4150

Oficiul de Cadastru şi Publicitate Imobiliară NEAMT
Biroul de Cadastru şi Publicitate Imobiliară Bicaz

A. Partea I. Descrierea imobilului

TEREN Intravilan

Adresa: Loc. Huisurez, Jud. Neamt, pct. 'Asau'

Nr. Crt	Nr cadastral Nr. topografic	Suprafaţa* (mp)	Observaţii / Referinţe
A1		526	Sector cadastral:122 Teren neimprejmuit;

Construcţii

Crt	Nr cadastral Nr. topografic	Adresa	Observaţii / Referinţe
A1.1		Loc. Huisurez, Jud. Neamt	Nr. niveluri:1; S. construita la sol:40 mp;
A1.2		Loc. Huisurez, Jud. Neamt	Nr. niveluri:1; S. construita la sol:32 mp;

B. Partea II. Proprietari şi acte

Inscrieri privitoare la dreptul de proprietate şi alte drepturi reale		Referinţe
4150 / 20/02/2024		
Act Administrativ nr. 3062, din 20/02/2024 emis de Primaria com. Damuc;		
B1	Inscrierea posesiei, drept de PROPRIETATE, dobandit prin Lege, cota actuala 1/1, cota initiala 1/1	A1
	1) **FOCŞA ANA**	
Act Administrativ nr. 4070, din 17/05/2024 emis de Primaria com. Damuc;		
B2	Intabulare, drept de PROPRIETATE, dobandit prin Lege, cota actuala 1/1, cota initiala 1/1	A1.1, A1.2
	1) **FOCŞA ANA**	

C. Partea III. SARCINI .

Inscrieri privind dezmembramintele dreptului de proprietate, drepturi reale de garanţie şi sarcini	Referinţe
NU SUNT	

Document care conține date cu caracter personal, protejat de prevederile Regulamentului (UE) nr. 679/2016 și Legii 190/2018

Anexa Nr. 1 La Partea I

Teren

Nr cadastral	Suprafaţa (mp)*	Observaţii / Referinţe
	526	

* Suprafaţa este determinată in planul de proiecţie Stereo 70.

DETALII LINIARE IMOBIL

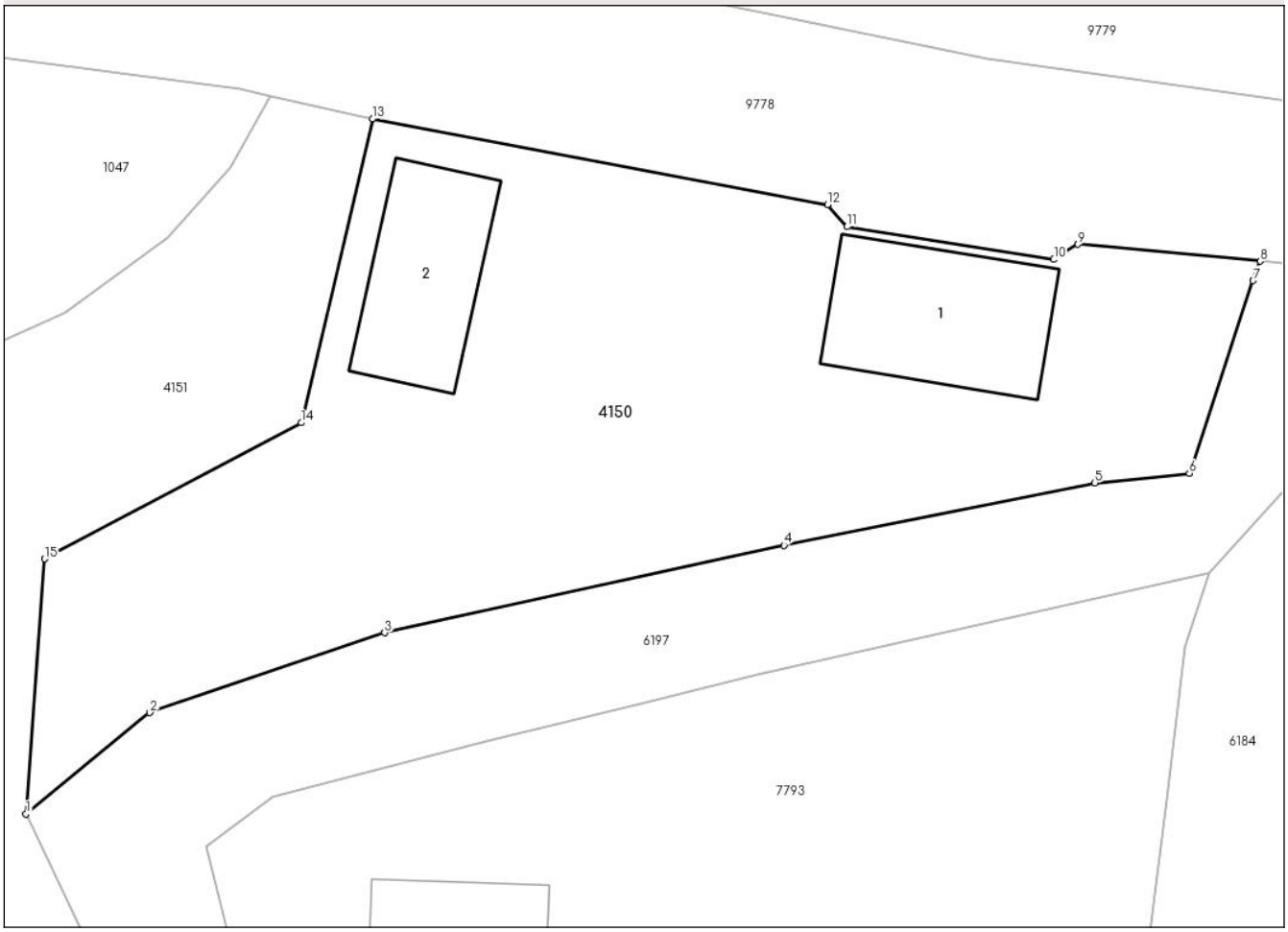

Date referitoare la teren

Crt	Categorie folosință	Intra vilan	Suprafaţa (mp)	Tarla	Parcelă	Nr. topo	Observaţii / Referinţe
1	curti constructii	DA	526	-	-	-	

Date referitoare la construcţii

Crt	Număr	Destinaţie construcţie	Supraf. (mp)	Situaţie juridică	Observaţii / Referinţe
A1.1		constructii anexa	40	Cu acte	Nr. niveluri:1; S. construita la sol:40 mp;
A1.2		constructii anexa	32	Cu acte	Nr. niveluri:1; S. construita la sol:32 mp;

Lungime Segmente
1) Valorile lungimilor segmentelor sunt obţinute din proiecţie în plan.

Punct început	X / Y	Punct sfârşit	X / Y	Lungime segment (** (m)
1	571.478,48 583.945,792	2	571.483,09 583.949,552	5.949
2	571.483,09 583.949,552	3	571.491,828 583.952,526	9.23
3	571.491,828 583.952,526	4	571.506,684 583.955,773	15.207

Document care conține date cu caracter personal, protejat de prevederile Regulamentului (UE) nr. 679/2016 și Legii 190/2018

Punct început	X / Y	Punct sfârşit	X / Y	Lungime segment (** (m)
4	571.506,684 583.955,773	5	571.518,253 583.958,094	11.8
5	571.518,253 583.958,094	6	571.521,764 583.958,446	3.529
6	571.521,764 583.958,446	7	571.524,134 583.965,608	7.544
7	571.524,134 583.965,608	8	571.524,401 583.966,331	0.771
8	571.524,401 583.966,331	9	571.517,617 583.966,959	6.813
9	571.517,617 583.966,959	10	571.516,72 583.966,393	1.061
10	571.516,72 583.966,393	11	571.509,032 583.967,613	7.784
11	571.509,032 583.967,613	12	571.508,309 583.968,431	1.092
12	571.508,309 583.968,431	13	571.491,373 583.971,614	17.233
13	571.491,373 583.971,614	14	571.488,724 583.960,327	11.594
14	571.488,724 583.960,327	15	571.479,182 583.955,268	10.8
15	571.479,182 583.955,268	1	571.478,48 583.945,792	9.502

** Lungimile segmentelor sunt determinate în planul de proiecţie Stereo 70 şi sunt rotunjite la 1 milimetru.
*** Distanţa dintre puncte este formată din segmente cumulate ce sunt mai mici decât valoarea 1 milimetru.

Document care conține date cu caracter personal, protejat de prevederile Regulamentului (UE) nr. 679/2016 și Legii 190/2018

DATE DESPRE IMOBILUL NR. 4151

Oficiul de Cadastru şi Publicitate Imobiliară NEAMT
Biroul de Cadastru şi Publicitate Imobiliară Bicaz

A. Partea I. Descrierea imobilului

TEREN Necunoscut

Adresa: Loc. Huisurez, Jud. Neamt, si extravilan comuna Damuc

Nr. Crt	Nr cadastral Nr. topografic	Suprafaţa* (mp)	Observaţii / Referinţe
A1	51640	6.103	Sector cadastral:122 Teren imprejmuit; Teren este imprejmuit cu gard de metal si lemn pe latura de nord, gard de sarma ghimpata pe latura de sud, gard de lemn si sarma ghimpata pe latura de est si gard de lemn pe latura de vest.

Construcţii

Crt	Nr cadastral Nr. topografic	Adresa	Observaţii / Referinţe
A1.1	51640-C1	Loc. Huisurez, Jud. Neamt	Nr. niveluri:1; S. construita la sol:76 mp; Locuinta, construita in anul 1973. Suprafata construita desfasurata - S = 76 mp.
A1.2	51640-C2	Loc. Huisurez, Jud. Neamt	Nr. niveluri:1; S. construita la sol:48 mp; S. construita desfasurata:48 mp; Foisor lemn (P), construit in anul 2023

B. Partea II. Proprietari şi acte

Inscrieri privitoare la dreptul de proprietate şi alte drepturi reale		Referinţe
18060 / 05/08/2022		
Act Notarial nr. Contract de vanzare aut. nr. 1027, din 03/08/2022 emis de NP Postelnicu Mihai;		
B1	Intabulare, drept de PROPRIETATE, cu titlu de drept de cumparare, ca bun comun,, dobandit prin Conventie, cota actuala 1/1, cota initiala 1/1	A1
	1) **IFRIM CIPRIAN** 2) **IFRIM ELENA-PETRONELA**, -soti	
B2	Intabulare, drept de PROPRIETATE, cu titlu de drept de cumparare, ca bun comun,, dobandit prin Conventie, cota actuala 1/1, cota initiala 1/1	A1.1
	1) **IFRIM CIPRIAN** 2) **IFRIM ELENA-PETRONELA**, -soti	
6163 / 07/03/2023		
Act Administrativ nr. Certificat de atestare a edificarii/extinderii constructiei realizate cu autorizatie de construire nr. 1314, din 01/03/2023 emis de Primaria Comunei Damuc;		
B3	Se noteaza actualizarea informatiilor tehnice ale imobilului cu id. 51640 UAT Damuc, in sensul aqctualizarii categoriilor de folosinta ale terenului, din 'teren curti constructii 774 mp, teren faneata 2224 mp, teren arabil 896 mp si teren faneata 2209 mp' in 'teren curti constructii 1039 mp, teren faneata 2210 mp, teren arabil 645 mp si teren faneata 2209 mp', respectiv inscrierea constructiei C2-Foisor lemn (P) si a dreptului de proprietate asupra acesteia in favoarea sotilor IFRIM CIPRIAN si IFRIM ELENA-PETRONELA	A1
B4	Se noteaza edificarea constructiei C2-Foisor lemn - conform Autorizatiei de construire nr. 19/23.09.2022 emisa de Primaria Comunei Damuc	A1.2
B5	Intabulare, drept de PROPRIETATE, dobandit prin Construire, cota actuala 1/1, cota initiala 1/1	A1.2
	1) **IFRIM CIPRIAN** 2) **IFRIM ELENA-PETRONELA**, -bun comun	

C. Partea III. SARCINI .

Inscrieri privind dezmembramintele dreptului de proprietate, drepturi reale de garanţie şi sarcini	Referinţe
NU SUNT	

Document care conține date cu caracter personal, protejat de prevederile Regulamentului (UE) nr. 679/2016 și Legii 190/2018

Anexa Nr. 1 La Partea I

Teren

Nr cadastral	Suprafaţa (mp)*	Observaţii / Referinţe
51640	6.103	Teren este imprejmuit cu gard de metal si lemn pe latura de nord, gard de sarma ghimpata pe latura de sud, gard de lemn si sarma ghimpata pe latura de est si gard de lemn pe latura de vest.

* Suprafaţa este determinată in planul de proiecţie Stereo 70.

DETALII LINIARE IMOBIL

Date referitoare la teren

Crt	Categorie folosință	Intra vilan	Suprafaţa (mp)	Tarla	Parcelă	Nr. topo	Observaţii / Referinţe
1	curti constructii	DA	1.039	-	-	-	
2	faneata	DA	2.210	-	-	-	
3	arabil	DA	645	-	-	-	
4	faneata	NU	2.209	-	-	-	Teren extravilan

Date referitoare la construcţii

Crt	Număr	Destinaţie construcţie	Supraf. (mp)	Situaţie juridică	Observaţii / Referinţe
A1.1	51640-C1	constructii de locuinte	76	Cu acte	Nr. niveluri:1; S. construita la sol:76 mp; Locuinta, construita in anul 1973. Suprafata construita desfasurata - S = 76 mp.
A1.2	51640-C2	constructii anexa	48	Cu acte	Nr. niveluri:1; S. construita la sol:48 mp; S. construita desfasurata:48 mp; Foisor lemn (P), construit in anul 2023

Document care conține date cu caracter personal, protejat de prevederile Regulamentului (UE) nr. 679/2016 și Legii 190/2018

Lungime Segmente
1) Valorile lungimilor segmentelor sunt obţinute din proiecţie în plan.

Punct început	X / Y	Punct sfârşit	X / Y	Lungime segment (** (m)
1	571.478,984 583.843,138	2	571.496,307 583.844,06	17.348
3	571.510,287 583.843,846	4	571.516,228 583.843,973	5.942
5	571.526,77 583.845,3	6	571.523,152 583.853,692	9.139
7	571.516,532 583.866,892	8	571.510,272 583.878,853	13.5
9	571.502,378 583.893,935	10	571.490,786 583.919,901	28.436
11	571.478,48 583.945,792	12	571.479,182 583.955,268	9.502
13	571.488,259 583.960,08	14	571.488,724 583.960,327	0.527
15	571.491,373 583.971,614	16	571.487,586 583.972,472	3.883
17	571.486,092 583.969,803	18	571.483,767 583.967,219	3.476
19	571.479,938 583.964,424	20	571.472,221 583.960,93	8.471
21	571.466,602 583.958,376	22	571.460,964 583.956,015	6.112
23	571.453,23 583.952,597	24	571.445,391 583.949,321	8.496
25	571.444,169 583.948,734	26	571.440,931 583.947,168	3.597
27	571.438,097 583.943,603	28	571.441,012 583.931,445	12.503
29	571.442,948 583.916,047	30	571.443,432 583.896,784	19.269
31	571.444,432 583.889,031	32	571.444,897 583.884,898	4.159
33	571.446,346 583.880,363	34	571.449,022 583.871,984	8.796
35	571.454,537 583.862,603	36	571.461,032 583.854,21	10.613
37	571.469,926 583.847,016	1	571.478,984 583.843,138	9.853

Punct început	X / Y	Punct sfârşit	X / Y	Lungime segment (** (m)
2	571.496,307 583.844,06	3	571.510,287 583.843,846	13.982
4	571.516,228 583.843,973	5	571.526,77 583.845,3	10.625
6	571.523,152 583.853,692	7	571.516,532 583.866,892	14.767
8	571.510,272 583.878,853	9	571.502,378 583.893,935	17.023
10	571.490,786 583.919,901	11	571.478,48 583.945,792	28.667
12	571.479,182 583.955,268	13	571.488,259 583.960,08	10.274
14	571.488,724 583.960,327	15	571.491,373 583.971,614	11.594
16	571.487,586 583.972,472	17	571.486,092 583.969,803	3.059
18	571.483,767 583.967,219	19	571.479,938 583.964,424	4.741
20	571.472,221 583.960,93	21	571.466,602 583.958,376	6.172
22	571.460,964 583.956,015	23	571.453,23 583.952,597	8.456
24	571.445,391 583.949,321	25	571.444,169 583.948,734	1.356
26	571.440,931 583.947,168	27	571.438,097 583.943,603	4.554
28	571.441,012 583.931,445	29	571.442,948 583.916,047	15.519
30	571.443,432 583.896,784	31	571.444,432 583.889,031	7.817
32	571.444,897 583.884,898	33	571.446,346 583.880,363	4.761
34	571.449,022 583.871,984	35	571.454,537 583.862,603	10.882
36	571.461,032 583.854,21	37	571.469,926 583.847,016	11.439

** Lungimile segmentelor sunt determinate în planul de proiecţie Stereo 70 şi sunt rotunjite la 1 milimetru.
*** Distanţa dintre puncte este formată din segmente cumulate ce sunt mai mici decât valoarea 1 milimetru.

Document care conține date cu caracter personal, protejat de prevederile Regulamentului (UE) nr. 679/2016 și Legii 190/2018

DATE DESPRE IMOBILUL NR. 4198

Oficiul de Cadastru şi Publicitate Imobiliară NEAMT
Biroul de Cadastru şi Publicitate Imobiliară Bicaz

A. Partea I. Descrierea imobilului

TEREN Necunoscut

Adresa: Loc. Huisurez, Jud. Neamt

Nr. Crt	Nr cadastral Nr. topografic	Suprafaţa* (mp)	Observaţii / Referinţe
A1	51188	6.464	Sector cadastral:122 Teren imprejmuit; Actualizare cu C1

Construcţii

Crt	Nr cadastral Nr. topografic	Adresa	Observaţii / Referinţe
A1.1		Loc. Huisurez, Jud. Neamt, si extravilan com. Dămuc, pct. 'Asău Focşeni-Grădină', jud. Neamţ	Nr. niveluri:1; S. construita la sol:40 mp;

B. Partea II. Proprietari şi acte

Inscrieri privitoare la dreptul de proprietate şi alte drepturi reale		Referinţe
4150 / 28/02/2020		
Act Notarial nr. Contract de donatie aut. nr. 374, din 26/02/2020 emis de NP BALUT MARIA LILIANA;		
B2	Intabulare, drept de PROPRIETATE, cu titlu de drept de donatie, ca bun propriu,, dobandit prin Conventie, cota actuala 1/1, cota initiala 1/1	A1
	1) **CREŢU FLORIN**	
4198 / 20/02/2024		
Act Administrativ nr. 4070, din 17/05/2024 emis de Primaria com. Damuc;		
B3	Intabulare, drept de PROPRIETATE, dobandit prin Lege, cota actuala 1/1, cota initiala 1/1	A1.1
	1) **CREŢU FLORIN**	

C. Partea III. SARCINI

Inscrieri privind dezmembramintele dreptului de proprietate, drepturi reale de garanţie şi sarcini		Referinţe
23860 / 16/12/2019		
Hotarare Judecatoreasca nr. Sentinta civila nr. 554, din 20/03/2012 emis de Judecatoria Bicaz (Iin dosar nr. 450/188/2006, Raport de expertiza tehnica judiciara - lotizare in dosar nr. 450/188/2006, Proces verbal de vecinatate nr. 468/20.11.2019 ; hotarare judecatoreasca nr Decizie civila nr. 186/RC din 20.02.2013, emis de Tribunalul Neamt in dosar nr. 450/188/2006);		
C1	Intabulare, drept de IPOTECA LEGALA, Valoare:97 RON, reprezentand sulta copartajant,, dobandit prin Hotarare Judecatoreasca, cota actuala 1/1, cota initiala 1/1	A1
	1) **TOPLICEANU MARIA**	

Document care conține date cu caracter personal, protejat de prevederile Regulamentului (UE) nr. 679/2016 și Legii 190/2018

Anexa Nr. 1 La Partea I

Teren

Nr cadastral	Suprafaţa (mp)*	Observaţii / Referinţe
51188	6.464	Actualizare cu C1

* Suprafaţa este determinată in planul de proiecţie Stereo 70.

DETALII LINIARE IMOBIL

Date referitoare la teren

Crt	Categorie folosință	Intra vilan	Suprafaţa (mp)	Tarla	Parcelă	Nr. topo	Observaţii / Referinţe
1	faneata	DA	3.145	-	-	-	
2	faneata	NU	3.319	-	-	-	Teren extravilan

Date referitoare la construcţii

Crt	Număr	Destinaţie construcţie	Supraf. (mp)	Situaţie juridică	Observaţii / Referinţe
A1.1		constructii anexa	40	Cu acte	Nr. niveluri:1; S. construita la sol:40 mp;

Lungime Segmente

1) Valorile lungimilor segmentelor sunt obţinute din proiecţie în plan.

Punct început	X / Y	Punct sfârşit	X / Y	Lungime segment (** (m)
1	571.718,135 583.779,285	2	571.720,996 583.849,61	70.383
3	571.726,602 583.872,983	4	571.738,842 583.924,014	52.478
5	571.743,256 583.943,732	6	571.743,653 583.961,728	18.0

Punct început	X / Y	Punct sfârşit	X / Y	Lungime segment (** (m)
2	571.720,996 583.849,61	3	571.726,602 583.872,983	24.036
4	571.738,842 583.924,014	5	571.743,256 583.943,732	20.206
6	571.743,653 583.961,728	7	571.731,696 583.963,939	12.16

Document care conține date cu caracter personal, protejat de prevederile Regulamentului (UE) nr. 679/2016 și Legii 190/2018

Punct început	X / Y	Punct sfârşit	X / Y	Lungime segment (** (m)
7	571.731,696 583.963,939	8	571.719,017 583.965,77	12.811
9	571.716,496 583.958,781	10	571.715,465 583.955,924	3.037
11	571.713,937 583.951,698	12	571.709,445 583.939,273	13.212
13	571.706,029 583.930,278	14	571.702,692 583.920,095	10.716
15	571.696,295 583.904,151	16	571.693,483 583.896,074	8.553
17	571.691,135 583.887,956	18	571.687,046 583.874,677	13.894
19	571.681,885 583.857,912	20	571.678,871 583.846,126	12.165
21	571.677,699 583.839,291	22	571.677,853 583.832,771	6.522
23	571.679,676 583.826,634	24	571.688,648 583.804,805	23.601
25	571.691,436 583.796,254	26	571.692,628 583.787,415	8.919
27	571.701,317 583.784,418	28	571.711,417 583.781,432	10.532

Punct început	X / Y	Punct sfârşit	X / Y	Lungime segment (** (m)
8	571.719,017 583.965,77	9	571.716,496 583.958,781	7.43
10	571.715,465 583.955,924	11	571.713,937 583.951,698	4.494
12	571.709,445 583.939,273	13	571.706,029 583.930,278	9.622
14	571.702,692 583.920,095	15	571.696,295 583.904,151	17.179
16	571.693,483 583.896,074	17	571.691,135 583.887,956	8.451
18	571.687,046 583.874,677	19	571.681,885 583.857,912	17.541
20	571.678,871 583.846,126	21	571.677,699 583.839,291	6.935
22	571.677,853 583.832,771	23	571.679,676 583.826,634	6.402
24	571.688,648 583.804,805	25	571.691,436 583.796,254	8.994
26	571.692,628 583.787,415	27	571.701,317 583.784,418	9.191
28	571.711,417 583.781,432	1	571.718,135 583.779,285	7.053

**** Lungimile segmentelor sunt determinate în planul de proiecţie Stereo 70 şi sunt rotunjite la 1 milimetru.**
***** Distanţa dintre puncte este formată din segmente cumulate ce sunt mai mici decât valoarea 1 milimetru.**

Document care conține date cu caracter personal, protejat de prevederile Regulamentului (UE) nr. 679/2016 și Legii 190/2018

DATE DESPRE IMOBILUL NR. 4206

Oficiul de Cadastru şi Publicitate Imobiliară NEAMT
Biroul de Cadastru şi Publicitate Imobiliară Bicaz

A. Partea I. Descrierea imobilului

TEREN Intravilan

Adresa: Loc. Huisurez, Jud. Neamt, pct. 'Asau'

Nr. Crt	Nr cadastral Nr. topografic	Suprafaţa* (mp)	Observaţii / Referinţe
A1		2.310	Sector cadastral:122 Teren imprejmuit;

Construcţii

Crt	Nr cadastral Nr. topografic	Adresa	Observaţii / Referinţe
A1.1		Loc. Huisurez, Jud. Neamt	Nr. niveluri:1; S. construita la sol:112 mp;
A1.2		Loc. Huisurez, Jud. Neamt	Nr. niveluri:1; S. construita la sol:119 mp;
A1.3		Loc. Huisurez, Jud. Neamt	Nr. niveluri:1; S. construita la sol:22 mp;

B. Partea II. Proprietari şi acte

Inscrieri privitoare la dreptul de proprietate şi alte drepturi reale		Referinţe
4206 / 20/02/2024		
Act Administrativ nr. 3063, din 20/02/2024 emis de Primaria com. Damuc;		
B1	Inscrierea posesiei, drept de PROPRIETATE, dobandit prin Lege, cota actuala 1/1, cota initiala 1/1	A1
	1) **TOPLICEANU NICULIŢĂ**	
Act Administrativ nr. 4070, din 17/05/2024 emis de Primaria com. Damuc;		
B2	Intabulare, drept de PROPRIETATE, dobandit prin Lege, cota actuala 1/1, cota initiala 1/1	A1.1, A1.2, A1.3
	1) **TOPLICEANU NICULIŢĂ**	

C. Partea III. SARCINI .

Inscrieri privind dezmembramintele dreptului de proprietate, drepturi reale de garanţie şi sarcini	Referinţe
NU SUNT	

Document care conține date cu caracter personal, protejat de prevederile Regulamentului (UE) nr. 679/2016 și Legii 190/2018

Anexa Nr. 1 La Partea I

Teren

Nr cadastral	Suprafaţa (mp)*	Observaţii / Referinţe
	2.310	

* Suprafaţa este determinată in planul de proiecţie Stereo 70.

DETALII LINIARE IMOBIL

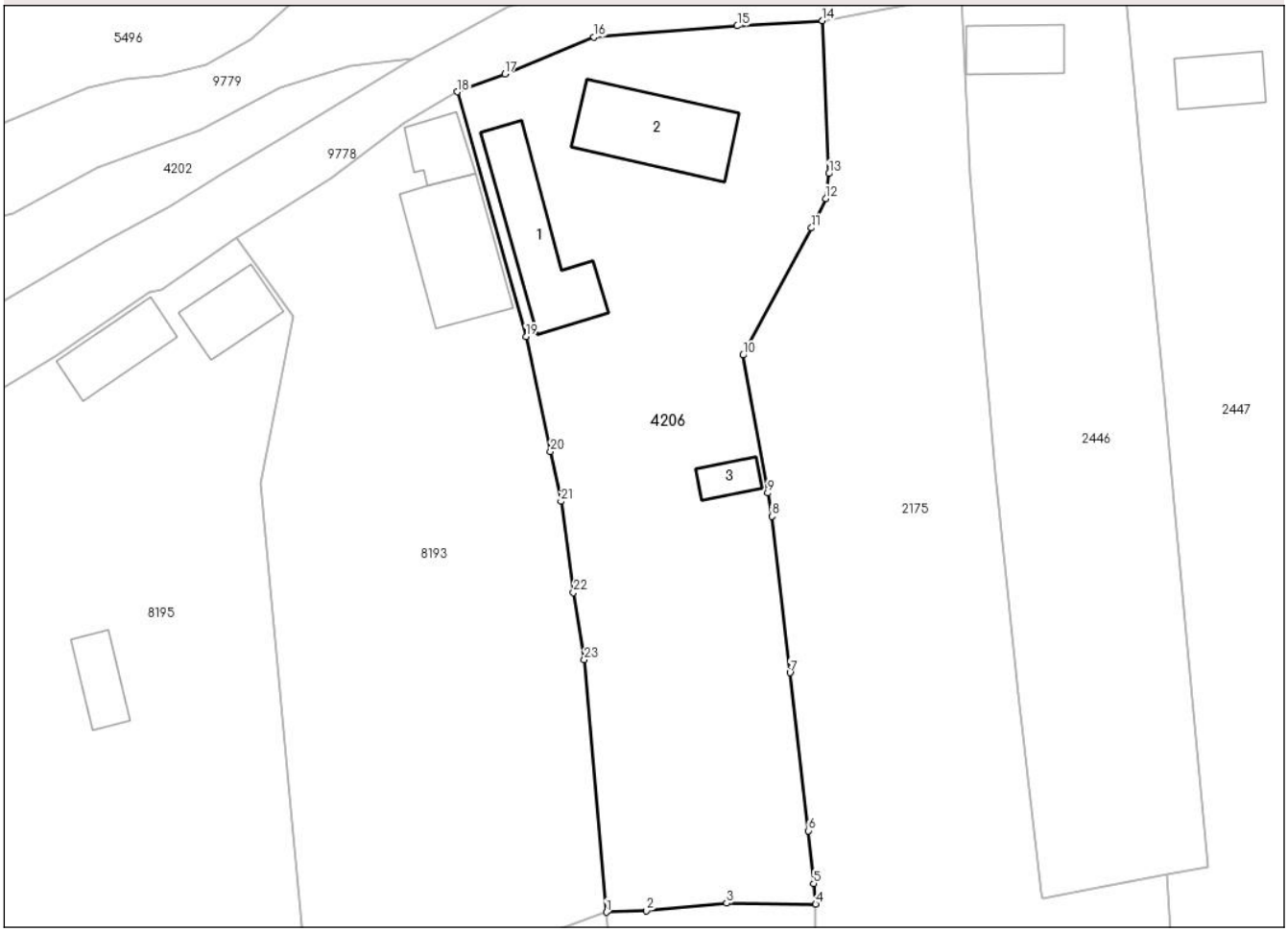

Date referitoare la teren

Crt	Categorie folosință	Intra vilan	Suprafaţa (mp)	Tarla	Parcelă	Nr. topo	Observaţii / Referinţe
1	curti constructii	DA	1.312	-	-	-	
2	arabil	DA	151	-	-	-	
3	faneata	DA	847	-	-	-	

Date referitoare la construcţii

Crt	Număr	Destinaţie construcţie	Supraf. (mp)	Situaţie juridică	Observaţii / Referinţe
A1.1		constructii de locuinte	112	Cu acte	Nr. niveluri:1; S. construita la sol:112 mp;
A1.2		constructii anexa	119	Cu acte	Nr. niveluri:1; S. construita la sol:119 mp;
A1.3		constructii anexa	22	Cu acte	Nr. niveluri:1; S. construita la sol:22 mp;

Lungime Segmente

1) Valorile lungimilor segmentelor sunt obţinute din proiecţie în plan.

Punct început	X / Y	Punct sfârşit	X / Y	Lungime segment (** (m)
1	571.358,245 583.875,423	2	571.362,422 583.875,57	4.18

Punct început	X / Y	Punct sfârşit	X / Y	Lungime segment (** (m)
2	571.362,422 583.875,57	3	571.370,756 583.876,37	8.372

Document care conține date cu caracter personal, protejat de prevederile Regulamentului (UE) nr. 679/2016 și Legii 190/2018

Punct început	X / Y	Punct sfârşit	X / Y	Lungime segment (** (m)
3	571.370,756 583.876,37	4	571.380,011 583.876,253	9.256
5	571.379,801 583.878,39	6	571.379,261 583.883,882	5.518
7	571.377,349 583.900,283	8	571.375,456 583.916,529	16.356
9	571.375,021 583.918,954	10	571.372,457 583.933,262	14.536
11	571.379,577 583.946,465	12	571.381,056 583.949,527	3.4
13	571.381,374 583.952,107	14	571.380,706 583.967,978	15.885
15	571.371,871 583.967,436	16	571.356,975 583.966,279	14.941
17	571.347,709 583.962,446	18	571.342,776 583.960,598	5.268
19	571.349,909 583.935,176	20	571.352,443 583.923,261	12.181
21	571.353,545 583.918,077	22	571.354,841 583.908,616	9.549
23	571.355,964 583.901,646	1	571.358,245 583.875,423	26.322

Punct început	X / Y	Punct sfârşit	X / Y	Lungime segment (** (m)
4	571.380,011 583.876,253	5	571.379,801 583.878,39	2.147
6	571.379,261 583.883,882	7	571.377,349 583.900,283	16.512
8	571.375,456 583.916,529	9	571.375,021 583.918,954	2.464
10	571.372,457 583.933,262	11	571.379,577 583.946,465	15.0
12	571.381,056 583.949,527	13	571.381,374 583.952,107	2.6
14	571.380,706 583.967,978	15	571.371,871 583.967,436	8.852
16	571.356,975 583.966,279	17	571.347,709 583.962,446	10.027
18	571.342,776 583.960,598	19	571.349,909 583.935,176	26.404
20	571.352,443 583.923,261	21	571.353,545 583.918,077	5.3
22	571.354,841 583.908,616	23	571.355,964 583.901,646	7.06

** Lungimile segmentelor sunt determinate în planul de proiecţie Stereo 70 şi sunt rotunjite la 1 milimetru.
*** Distanţa dintre puncte este formată din segmente cumulate ce sunt mai mici decât valoarea 1 milimetru.

Document care conține date cu caracter personal, protejat de prevederile Regulamentului (UE) nr. 679/2016 și Legii 190/2018

DATE DESPRE IMOBILUL NR. 4229

Oficiul de Cadastru şi Publicitate Imobiliară NEAMT
Biroul de Cadastru şi Publicitate Imobiliară Bicaz

A. Partea I. Descrierea imobilului

TEREN Intravilan

Adresa: Loc. Huisurez, Jud. Neamt, pct. 'Paraul Asau'

Nr. Crt	Nr cadastral Nr. topografic	Suprafaţa* (mp)	Observaţii / Referinţe
A1		650	Sector cadastral:122 Teren imprejmuit;

B. Partea II. Proprietari şi acte

Inscrieri privitoare la dreptul de proprietate şi alte drepturi reale		Referinţe
4229 / 20/02/2024		
Act Administrativ nr. 3064, din 20/02/2024 emis de Primaria com. Damuc;		
B1	Inscrierea posesiei, drept de PROPRIETATE, dobandit prin Lege, cota actuala 1/1, cota initiala 1/1	A1
	1) **BUCUR NECULAI** 2) **BUCUR MARIA**	

C. Partea III. SARCINI .

Inscrieri privind dezmembramintele dreptului de proprietate, drepturi reale de garanţie şi sarcini	Referinţe
NU SUNT	

Document care conține date cu caracter personal, protejat de prevederile Regulamentului (UE) nr. 679/2016 și Legii 190/2018

Anexa Nr. 1 La Partea I

Teren

Nr cadastral	Suprafaţa (mp)*	Observaţii / Referinţe
	650	

* Suprafaţa este determinată in planul de proiecţie Stereo 70.

DETALII LINIARE IMOBIL

Date referitoare la teren

Crt	Categorie folosință	Intra vilan	Suprafaţa (mp)	Tarla	Parcelă	Nr. topo	Observaţii / Referinţe
1	faneata	DA	650	-	-	-	

Lungime Segmente
1) Valorile lungimilor segmentelor sunt obţinute din proiecţie în plan.

Punct început	X / Y	Punct sfârşit	X / Y	Lungime segment (** (m)
1	571.656,324 583.978,42	2	571.651,777 583.982,58	6.163
2	571.651,777 583.982,58	3	571.637,861 583.989,86	15.705
3	571.637,861 583.989,86	4	571.629,931 583.989,56	7.936
4	571.629,931 583.989,56	5	571.618,833 583.988,451	11.153
5	571.618,833 583.988,451	6	571.615,89 583.985,824	3.945

Document care conține date cu caracter personal, protejat de prevederile Regulamentului (UE) nr. 679/2016 și Legii 190/2018

Punct început	X / Y	Punct sfârşit	X / Y	Lungime segment (** (m)
6	571.615,89 583.985,824	7	571.620,605 583.981,766	6.221
7	571.620,605 583.981,766	8	571.632,699 583.971,599	15.8
8	571.632,699 583.971,599	9	571.639,534 583.966,249	8.68
9	571.639,534 583.966,249	10	571.642,551 583.964,139	3.682
10	571.642,551 583.964,139	11	571.644,604 583.963,25	2.237
11	571.644,604 583.963,25	12	571.652,475 583.959,784	8.6
12	571.652,475 583.959,784	1	571.656,324 583.978,42	19.029

** Lungimile segmentelor sunt determinate în planul de proiecţie Stereo 70 şi sunt rotunjite la 1 milimetru.
*** Distanţa dintre puncte este formată din segmente cumulate ce sunt mai mici decât valoarea 1 milimetru.

Document care conține date cu caracter personal, protejat de prevederile Regulamentului (UE) nr. 679/2016 și Legii 190/2018

DATE DESPRE IMOBILUL NR. 5470

Oficiul de Cadastru şi Publicitate Imobiliară NEAMT
Biroul de Cadastru şi Publicitate Imobiliară Bicaz

A. Partea I. Descrierea imobilului

TEREN Necunoscut

Adresa: Loc. Huisurez, Jud. Neamt, si extravilan pct. ' Paraul Asau '

Nr. Crt	Nr cadastral Nr. topografic	Suprafaţa* (mp)	Observaţii / Referinţe
A1		8.951	Sector cadastral:122 Teren imprejmuit;

B. Partea II. Proprietari şi acte

Inscrieri privitoare la dreptul de proprietate şi alte drepturi reale		Referinţe
5470 / 20/02/2024		
Act Administrativ nr. 3065, din 20/02/2024 emis de Primaria com. Damuc;		
B1	Inscrierea posesiei, drept de PROPRIETATE, dobandit prin Lege, cota actuala 1/1, cota initiala 1/1	A1
	1) **FOCŞA LUCREŢIA** 2) **POP TOADER**, -DECEDAT DEFUNCT:Da	

C. Partea III. SARCINI .

Inscrieri privind dezmembramintele dreptului de proprietate, drepturi reale de garanţie şi sarcini	Referinţe
NU SUNT	

Document care conține date cu caracter personal, protejat de prevederile Regulamentului (UE) nr. 679/2016 și Legii 190/2018

Anexa Nr. 1 La Partea I

Teren

Nr cadastral	Suprafaţa (mp)*	Observaţii / Referinţe
	8.951	

* Suprafaţa este determinată in planul de proiecţie Stereo 70.

DETALII LINIARE IMOBIL

Date referitoare la teren

Crt	Categorie folosință	Intra vilan	Suprafaţa (mp)	Tarla	Parcelă	Nr. topo	Observaţii / Referinţe
1	faneata	DA	3.026	-	-	-	
2	faneata	NU	4.025	-	-	-	Teren extravilan
3	pasune	NU	1.900	-	-	-	Teren extravilan

Lungime Segmente

1) Valorile lungimilor segmentelor sunt obţinute din proiecţie în plan.

Punct început	X / Y	Punct sfârşit	X / Y	Lungime segment (** (m)
1	571.773,017 583.945,581	2	571.769,791 583.949,309	4.93
3	571.761,496 583.958,384	4	571.743,653 583.961,728	18.154
5	571.743,256 583.943,732	6	571.738,842 583.924,014	20.206
7	571.726,602 583.872,983	8	571.720,996 583.849,61	24.036

Punct început	X / Y	Punct sfârşit	X / Y	Lungime segment (** (m)
2	571.769,791 583.949,309	3	571.761,496 583.958,384	12.295
4	571.743,653 583.961,728	5	571.743,256 583.943,732	18.0
6	571.738,842 583.924,014	7	571.726,602 583.872,983	52.478
8	571.720,996 583.849,61	9	571.718,135 583.779,285	70.383

Document care conține date cu caracter personal, protejat de prevederile Regulamentului (UE) nr. 679/2016 și Legii 190/2018

Punct început	X / Y	Punct sfârşit	X / Y	Lungime segment (** (m)
9	571.718,135 583.779,285	10	571.718,943 583.701,196	78.093
11	571.745,193 583.684,552	12	571.742,718 583.716,678	32.221
13	571.740,801 583.733,669	14	571.740,129 583.747,35	13.697
15	571.739,429 583.761,78	16	571.738,836 583.774,295	12.529
17	571.742,373 583.773,841	18	571.747,057 583.774,964	4.817
19	571.752,012 583.778,074	20	571.755,484 583.781,473	4.859
21	571.761,182 583.788,186	22	571.767,216 583.797,309	10.938
23	571.763,945 583.800,475	24	571.760,622 583.817,582	17.427
25	571.761,703 583.832,377	26	571.761,977 583.838,606	6.235
27	571.763,332 583.847,865	28	571.764,12 583.853,196	5.389
29	571.765,592 583.859,447	30	571.767,27 583.871,232	11.904
31	571.768,326 583.878,653	32	571.772,363 583.905,085	26.739
33	571.773,999 583.926,317	1	571.773,017 583.945,581	19.289

Punct început	X / Y	Punct sfârşit	X / Y	Lungime segment (** (m)
10	571.718,943 583.701,196	11	571.745,193 583.684,552	31.082
12	571.742,718 583.716,678	13	571.740,801 583.733,669	17.099
14	571.740,129 583.747,35	15	571.739,429 583.761,78	14.447
16	571.738,836 583.774,295	17	571.742,373 583.773,841	3.566
18	571.747,057 583.774,964	19	571.752,012 583.778,074	5.85
20	571.755,484 583.781,473	21	571.761,182 583.788,186	8.805
22	571.767,216 583.797,309	23	571.763,945 583.800,475	4.552
24	571.760,622 583.817,582	25	571.761,703 583.832,377	14.834
26	571.761,977 583.838,606	27	571.763,332 583.847,865	9.358
28	571.764,12 583.853,196	29	571.765,592 583.859,447	6.422
30	571.767,27 583.871,232	31	571.768,326 583.878,653	7.496
32	571.772,363 583.905,085	33	571.773,999 583.926,317	21.295

** Lungimile segmentelor sunt determinate în planul de proiecţie Stereo 70 şi sunt rotunjite la 1 milimetru.
*** Distanţa dintre puncte este formată din segmente cumulate ce sunt mai mici decât valoarea 1 milimetru.

Document care conține date cu caracter personal, protejat de prevederile Regulamentului (UE) nr. 679/2016 și Legii 190/2018

DATE DESPRE IMOBILUL NR. 6094

Oficiul de Cadastru şi Publicitate Imobiliară NEAMT
Biroul de Cadastru şi Publicitate Imobiliară Bicaz

A. Partea I. Descrierea imobilului

TEREN Extravilan

Adresa: Jud. Neamt, pct. 'Asau'

Nr. Crt	Nr cadastral Nr. topografic	Suprafaţa* (mp)	Observaţii / Referinţe
A1		8.277	Sector cadastral:122 Teren neimprejmuit;

B. Partea II. Proprietari şi acte

Inscrieri privitoare la dreptul de proprietate şi alte drepturi reale		Referinţe
6094 / 20/02/2024		
Act Administrativ nr. 3066, din 20/02/2024 emis de Primaria com. Damuc;		
B1	Inscrierea posesiei, drept de PROPRIETATE, dobandit prin Lege, cota actuala 1/1, cota initiala 1/1	A1
	1) **TOPLICIEAN IONEL**	

C. Partea III. SARCINI .

Inscrieri privind dezmembramintele dreptului de proprietate, drepturi reale de garanţie şi sarcini	Referinţe
NU SUNT	

Document care conține date cu caracter personal, protejat de prevederile Regulamentului (UE) nr. 679/2016 și Legii 190/2018

Anexa Nr. 1 La Partea I

Teren

Nr cadastral	Suprafaţa (mp)*	Observaţii / Referinţe
	8.277	

* Suprafaţa este determinată in planul de proiecţie Stereo 70.

DETALII LINIARE IMOBIL

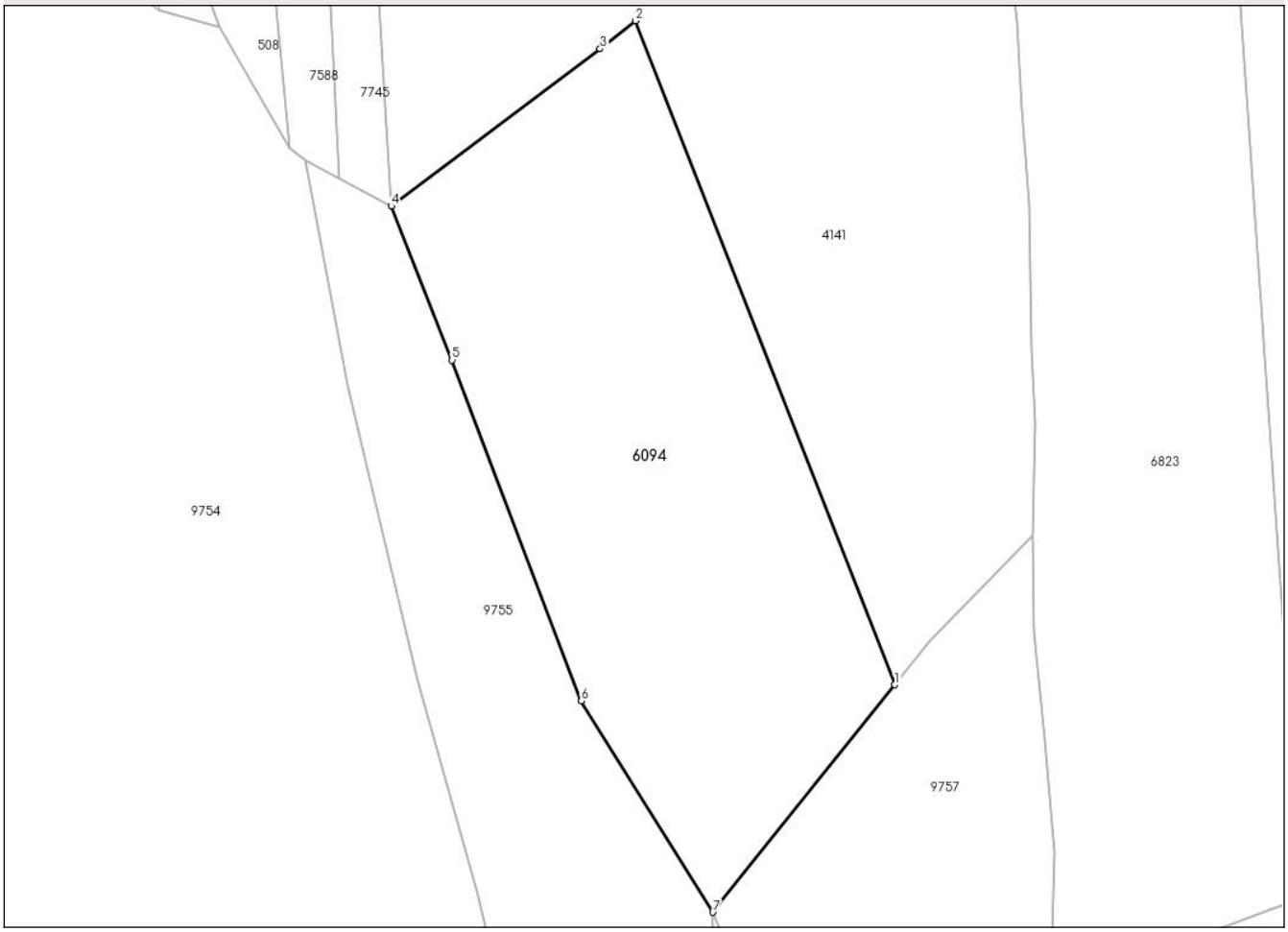

Date referitoare la teren

Crt	Categorie folosință	Intra vilan	Suprafaţa (mp)	Tarla	Parcelă	Nr. topo	Observaţii / Referinţe
1	pasune	NU	8.277	-	-	-	Pasune impadurita

Lungime Segmente
1) Valorile lungimilor segmentelor sunt obţinute din proiecţie în plan.

Punct început	X / Y	Punct sfârşit	X / Y	Lungime segment (** (m)
1	571.729,799 583.475,816	2	571.679,23 583.605,214	138.928
2	571.679,23 583.605,214	3	571.672,299 583.599,743	8.83
3	571.672,299 583.599,743	4	571.631,592 583.569,086	50.96
4	571.631,592 583.569,086	5	571.643,456 583.539,095	32.252
5	571.643,456 583.539,095	6	571.668,667 583.472,706	71.015

Document care conține date cu caracter personal, protejat de prevederile Regulamentului (UE) nr. 679/2016 și Legii 190/2018

Punct început	X / Y	Punct sfârşit	X / Y	Lungime segment (** (m)
6	571.668,667 583.472,706	7	571.694,298 583.431,528	48.503
7	571.694,298 583.431,528	1	571.729,799 583.475,816	56.76

** Lungimile segmentelor sunt determinate în planul de proiecţie Stereo 70 şi sunt rotunjite la 1 milimetru.
*** Distanţa dintre puncte este formată din segmente cumulate ce sunt mai mici decât valoarea 1 milimetru.

Document care conține date cu caracter personal, protejat de prevederile Regulamentului (UE) nr. 679/2016 și Legii 190/2018

DATE DESPRE IMOBILUL NR. 6184

Oficiul de Cadastru şi Publicitate Imobiliară NEAMT
Biroul de Cadastru şi Publicitate Imobiliară Bicaz

A. Partea I. Descrierea imobilului

TEREN Necunoscut

Adresa: Loc. Huisurez, Jud. Neamt, si extravilan pct. ' Asau '

Nr. Crt	Nr cadastral Nr. topografic	Suprafaţa* (mp)	Observaţii / Referinţe
A1		7.989	Sector cadastral:122 Teren neimprejmuit;

Construcţii

Crt	Nr cadastral Nr. topografic	Adresa	Observaţii / Referinţe
A1.1		Loc. Huisurez, Jud. Neamt, si extravilan comuna Damuc	Nr. niveluri:1; S. construita la sol:42 mp;
A1.2		Loc. Huisurez, Jud. Neamt, si extravilan comuna Damuc	Nr. niveluri:1; S. construita la sol:43 mp;
A1.3		Loc. Huisurez, Jud. Neamt, si extravilan comuna Damuc	Nr. niveluri:1; S. construita la sol:40 mp;

B. Partea II. Proprietari şi acte

Inscrieri privitoare la dreptul de proprietate şi alte drepturi reale		Referinţe
6184 / 20/02/2024		
Act Administrativ nr. 3067, din 20/02/2024 emis de Primaria com. Damuc;		
B1	Inscrierea posesiei, drept de PROPRIETATE, dobandit prin Lege, cota actuala 1/1, cota initiala 1/1	A1
	1) **FOCŞA NECULAI** 2) **FOCŞA ILEANA**, -DECEDAT DEFUNCT:Da	
Act Administrativ nr. 4070, din 17/05/2024 emis de Primaria com. Damuc;		
B2	Intabulare, drept de PROPRIETATE, dobandit prin Lege, cota actuala 1/1, cota initiala 1/1	A1.1, A1.2, A1.3
	1) **FOCŞA NECULAI** 2) **FOCŞA ILEANA**, -DECEDAT DEFUNCT:Da	

C. Partea III. SARCINI .

Inscrieri privind dezmembramintele dreptului de proprietate, drepturi reale de garanţie şi sarcini	Referinţe
NU SUNT	

Document care conține date cu caracter personal, protejat de prevederile Regulamentului (UE) nr. 679/2016 și Legii 190/2018

Anexa Nr. 1 La Partea I

Teren

Nr cadastral	Suprafaţa (mp)*	Observaţii / Referinţe
	7.989	

* Suprafaţa este determinată in planul de proiecţie Stereo 70.

DETALII LINIARE IMOBIL

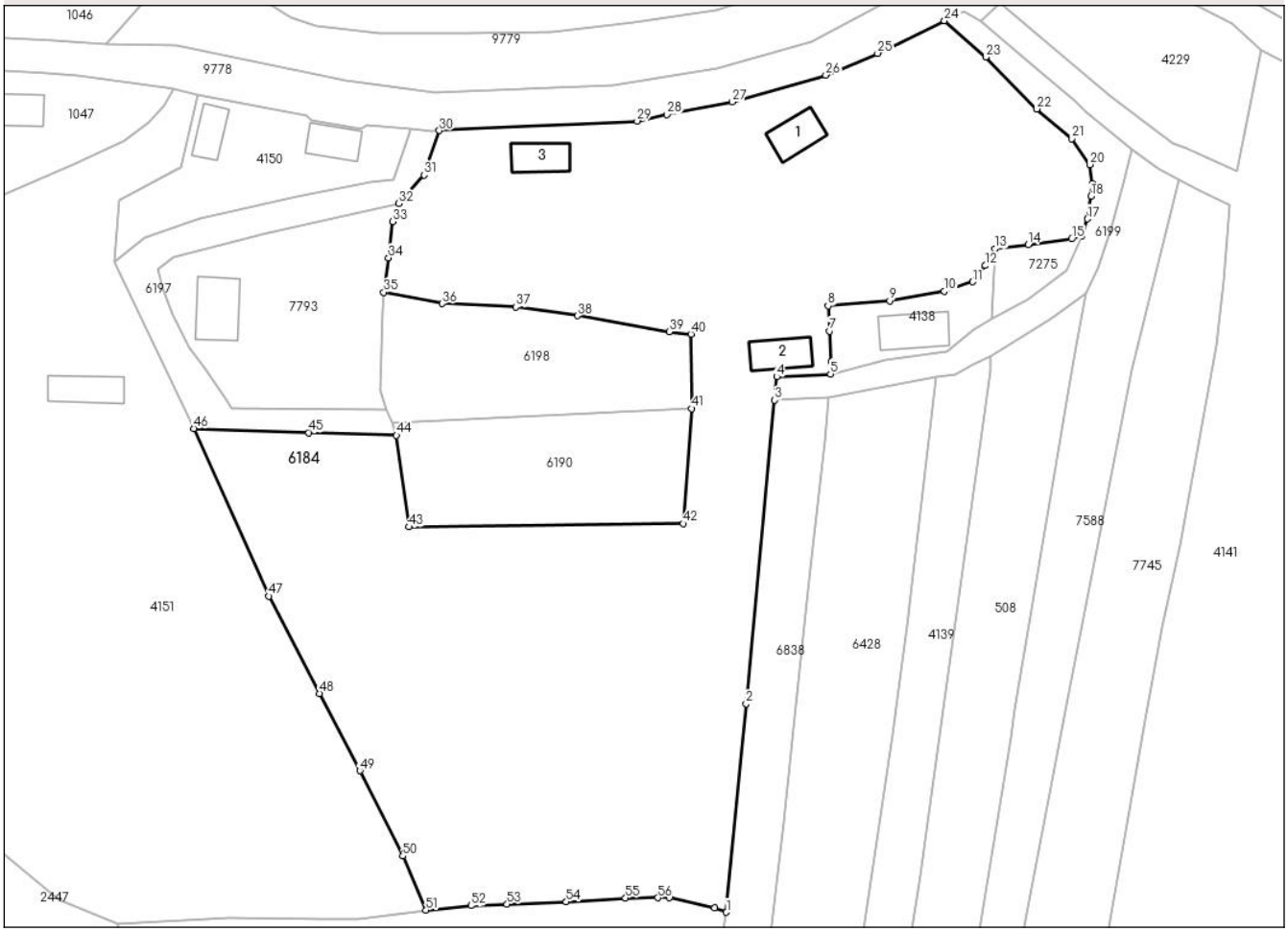

Date referitoare la teren

Crt	Categorie folosință	Intra vilan	Suprafaţa (mp)	Tarla	Parcelă	Nr. topo	Observaţii / Referinţe
1	curti constructii	DA	866	-	-	-	
2	arabil	DA	407	-	-	-	
3	pasune	DA	2.108	-	-	-	
4	curti constructii	DA	193	-	-	-	
5	faneata	DA	2.636	-	-	-	
6	faneata	NU	1.779	-	-	-	Teren extravilan

Date referitoare la construcţii

Crt	Număr	Destinaţie construcţie	Supraf. (mp)	Situaţie juridică	Observaţii / Referinţe
A1.1		constructii de locuinte	42	Cu acte	Nr. niveluri:1; S. construita la sol:42 mp;
A1.2		constructii anexa	43	Cu acte	Nr. niveluri:1; S. construita la sol:43 mp;
A1.3		constructii anexa	40	Cu acte	Nr. niveluri:1; S. construita la sol:40 mp;

Document care conține date cu caracter personal, protejat de prevederile Regulamentului (UE) nr. 679/2016 și Legii 190/2018

Lungime Segmente

1) Valorile lungimilor segmentelor sunt obţinute din proiecţie în plan.

Punct început	X / Y	Punct sfârşit	X / Y	Lungime segment
1	571.573,363 583.844,985	2	571.576,403 583.877,29	32.448
4	571.581,169 583.927,923	5	571.589,485 583.928,369	8.328
7	571.589,362 583.934,991	8	571.589,119 583.938,9	3.917
10	571.607,163 583.941,15	11	571.611,515 583.942,639	4.6
13	571.615,011 583.947,741	14	571.620,169 583.948,403	5.2
16	571.628,534 583.949,788	17	571.629,339 583.952,365	2.7
19	571.630,083 583.957,81	20	571.629,712 583.960,787	3.0
22	571.621,504 583.969,4	23	571.613,589 583.977,456	11.294
25	571.596,803 583.978,025	26	571.588,77 583.974,649	8.714
28	571.564,144 583.968,53	29	571.559,51 583.967,535	4.74
31	571.526,509 583.959,163	32	571.522,495 583.954,753	5.963
34	571.520,946 583.946,35	35	571.520,233 583.941,015	5.382
37	571.540,702 583.938,718	38	571.550,262 583.937,385	9.652
40	571.567,871 583.934,542	41	571.567,981 583.922,988	11.555
43	571.524,163 583.904,664	44	571.522,189 583.918,846	14.319
46	571.490,786 583.919,901	47	571.502,378 583.893,935	28.436
49	571.516,532 583.866,892	50	571.523,152 583.853,692	14.767
52	571.533,736 583.845,994	53	571.539,331 583.846,227	5.6
55	571.557,704 583.847,198	56	571.562,727 583.847,222	5.023
58	571.571,532 583.845,665	1	571.573,363 583.844,985	1.953

Punct început	X / Y	Punct sfârşit	X / Y	Lungime segment
2	571.576,403 583.877,29	3	571.580,827 583.924,314	47.232
5	571.589,485 583.928,369	6	571.589,652 583.930,317	1.955
8	571.589,119 583.938,9	9	571.598,685 583.939,707	9.6
11	571.611,515 583.942,639	12	571.613,498 583.945,151	3.2
14	571.620,169 583.948,403	15	571.626,913 583.949,274	6.8
17	571.629,339 583.952,365	18	571.629,928 583.955,916	3.6
20	571.629,712 583.960,787	21	571.626,903 583.964,793	4.893
23	571.613,589 583.977,456	24	571.607,16 583.983,077	8.54
26	571.588,77 583.974,649	27	571.574,299 583.970,504	15.053
29	571.559,51 583.967,535	30	571.528,814 583.966,078	30.731
32	571.522,495 583.954,753	33	571.521,61 583.951,982	2.909
35	571.520,233 583.941,015	36	571.529,267 583.939,243	9.206
38	571.550,262 583.937,385	39	571.564,49 583.934,877	14.447
41	571.567,981 583.922,988	42	571.566,677 583.905,172	17.864
44	571.522,189 583.918,846	45	571.508,622 583.919,267	13.574
47	571.502,378 583.893,935	48	571.510,272 583.878,853	17.023
50	571.523,152 583.853,692	51	571.526,77 583.845,3	9.139
53	571.539,331 583.846,227	54	571.548,522 583.846,618	9.199
56	571.562,727 583.847,222	57	571.564,504 583.847,231	1.777

Punct început	X / Y	Punct sfârşit	X / Y	Lungime segment
3	571.580,827 583.924,314	4	571.581,169 583.927,923	3.625
6	571.589,652 583.930,317	7	571.589,362 583.934,991	4.683
9	571.598,685 583.939,707	10	571.607,163 583.941,15	8.6
12	571.613,498 583.945,151	13	571.615,011 583.947,741	3.0
15	571.626,913 583.949,274	16	571.628,534 583.949,788	1.701
18	571.629,928 583.955,916	19	571.630,083 583.957,81	1.9
21	571.626,903 583.964,793	22	571.621,504 583.969,4	7.097
24	571.607,16 583.983,077	25	571.596,803 583.978,025	11.523
27	571.574,299 583.970,504	28	571.564,144 583.968,53	10.345
30	571.528,814 583.966,078	31	571.526,509 583.959,163	7.289
33	571.521,61 583.951,982	34	571.520,946 583.946,35	5.671
36	571.529,267 583.939,243	37	571.540,702 583.938,718	11.447
39	571.564,49 583.934,877	40	571.567,871 583.934,542	3.398
42	571.566,677 583.905,172	43	571.524,163 583.904,664	42.517
45	571.508,622 583.919,267	46	571.490,786 583.919,901	17.847
48	571.510,272 583.878,853	49	571.516,532 583.866,892	13.5
51	571.526,77 583.845,3	52	571.533,736 583.845,994	7.0
54	571.548,522 583.846,618	55	571.557,704 583.847,198	9.2
57	571.564,504 583.847,231	58	571.571,532 583.845,665	7.2

** Lungimile segmentelor sunt determinate în planul de proiecţie Stereo 70 şi sunt rotunjite la 1 milimetru.

*** Distanţa dintre puncte este formată din segmente cumulate ce sunt mai mici decât valoarea 1 milimetru.

Document care conține date cu caracter personal, protejat de prevederile Regulamentului (UE) nr. 679/2016 și Legii 190/2018

DATE DESPRE IMOBILUL NR. 6187

Oficiul de Cadastru şi Publicitate Imobiliară NEAMT
Biroul de Cadastru şi Publicitate Imobiliară Bicaz

A. Partea I. Descrierea imobilului

TEREN Extravilan

Adresa: Jud. Neamt, pct. 'Huisurez'

Nr. Crt	Nr cadastral Nr. topografic	Suprafaţa* (mp)	Observaţii / Referinţe
A1		13.919	Sector cadastral:122 Teren neimprejmuit;

B. Partea II. Proprietari şi acte

Inscrieri privitoare la dreptul de proprietate şi alte drepturi reale		Referinţe
6187 / 20/02/2024		
Act Administrativ nr. 3068, din 20/02/2024 emis de Primaria com. Damuc;		
B1	Inscrierea posesiei, drept de PROPRIETATE, dobandit prin Lege, cota actuala 1/1, cota initiala 1/1	A1
	1) **FOCŞA NECULAI** 2) **FOCŞA ILEANA**, -DECEDAT DEFUNCT:Da	

C. Partea III. SARCINI .

Inscrieri privind dezmembramintele dreptului de proprietate, drepturi reale de garanţie şi sarcini	Referinţe
NU SUNT	

Document care conține date cu caracter personal, protejat de prevederile Regulamentului (UE) nr. 679/2016 și Legii 190/2018

Anexa Nr. 1 La Partea I

Teren

Nr cadastral	Suprafaţa (mp)*	Observaţii / Referinţe
	13.919	

* Suprafaţa este determinată in planul de proiecţie Stereo 70.

DETALII LINIARE IMOBIL

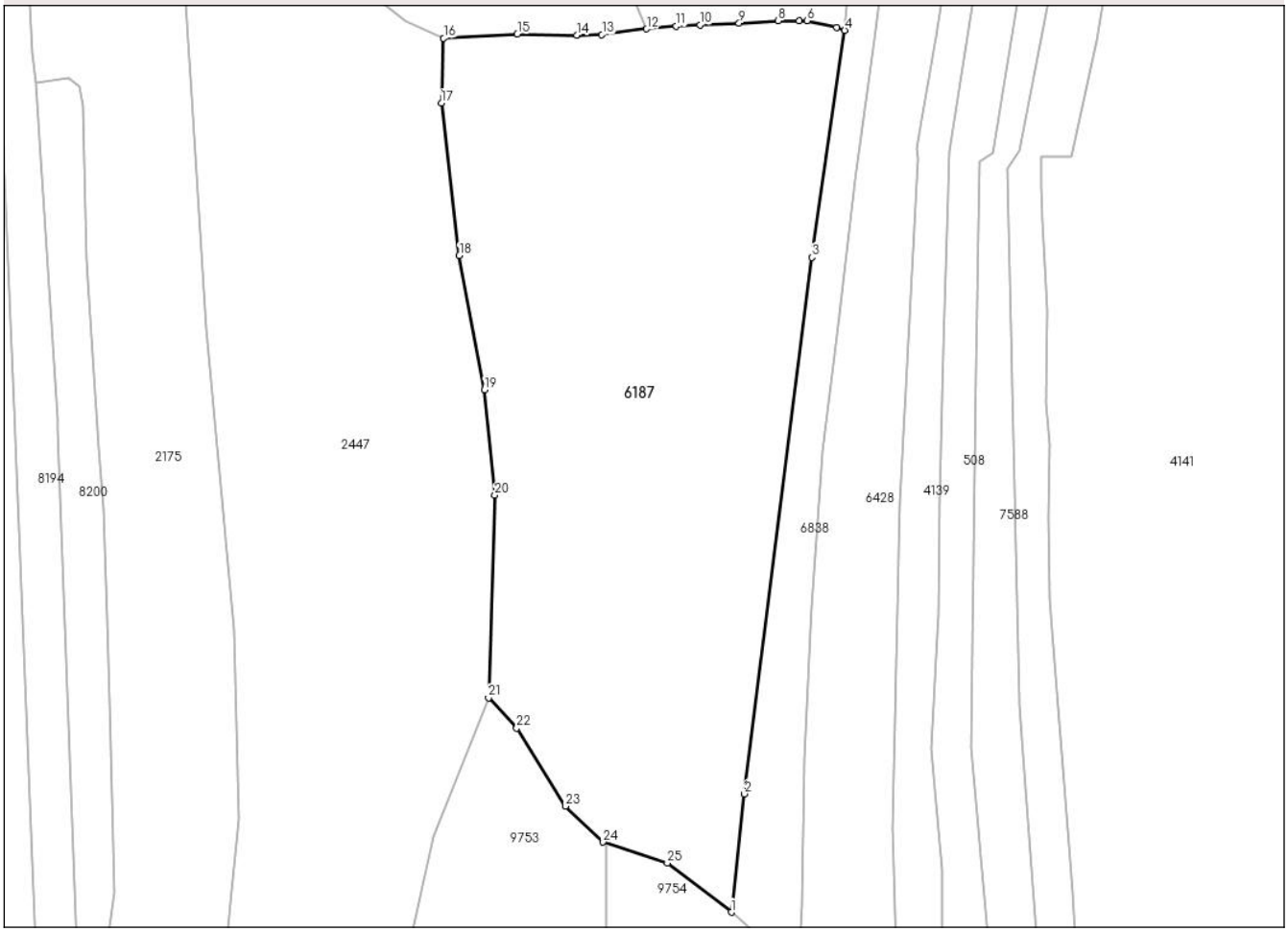

Date referitoare la teren

Crt	Categorie folosință	Intra vilan	Suprafaţa (mp)	Tarla	Parcelă	Nr. topo	Observaţii / Referinţe
1	pasune	NU	11.760	-	-	-	
2	pasune	NU	2.159	-	-	-	Pasune impadurita

Lungime Segmente

1) Valorile lungimilor segmentelor sunt obţinute din proiecţie în plan.

Punct început	X / Y	Punct sfârşit	X / Y	Lungime segment (** (m)
1	571.546,681 583.637,638	2	571.549,76 583.665,469	28.001
3	571.565,623 583.791,591	4	571.573,363 583.844,985	53.952
5	571.571,532 583.845,665	6	571.564,504 583.847,231	7.2
7	571.562,727 583.847,222	8	571.557,704 583.847,198	5.023

Punct început	X / Y	Punct sfârşit	X / Y	Lungime segment (** (m)
2	571.549,76 583.665,469	3	571.565,623 583.791,591	127.116
4	571.573,363 583.844,985	5	571.571,532 583.845,665	1.953
6	571.564,504 583.847,231	7	571.562,727 583.847,222	1.777
8	571.557,704 583.847,198	9	571.548,522 583.846,618	9.2

Document care conține date cu caracter personal, protejat de prevederile Regulamentului (UE) nr. 679/2016 și Legii 190/2018

Punct început	X / Y	Punct sfârşit	X / Y	Lungime segment (** (m)
9	571.548,522 583.846,618	10	571.539,331 583.846,227	9.199
11	571.533,736 583.845,994	12	571.526,77 583.845,3	7.0
13	571.516,228 583.843,973	14	571.510,287 583.843,846	5.942
15	571.496,307 583.844,06	16	571.478,984 583.843,138	17.348
17	571.478,471 583.827,897	18	571.482,657 583.792,001	36.139
19	571.488,613 583.760,45	20	571.491,027 583.735,661	24.906
21	571.489,545 583.688,042	22	571.496,165 583.680,903	9.736
23	571.507,699 583.662,586	24	571.516,518 583.654,106	12.235
25	571.531,613 583.649,187	1	571.546,681 583.637,638	18.985

Punct început	X / Y	Punct sfârşit	X / Y	Lungime segment (** (m)
10	571.539,331 583.846,227	11	571.533,736 583.845,994	5.6
12	571.526,77 583.845,3	13	571.516,228 583.843,973	10.625
14	571.510,287 583.843,846	15	571.496,307 583.844,06	13.982
16	571.478,984 583.843,138	17	571.478,471 583.827,897	15.25
18	571.482,657 583.792,001	19	571.488,613 583.760,45	32.108
20	571.491,027 583.735,661	21	571.489,545 583.688,042	47.642
22	571.496,165 583.680,903	23	571.507,699 583.662,586	21.646
24	571.516,518 583.654,106	25	571.531,613 583.649,187	15.876

** Lungimile segmentelor sunt determinate în planul de proiecţie Stereo 70 şi sunt rotunjite la 1 milimetru.
*** Distanţa dintre puncte este formată din segmente cumulate ce sunt mai mici decât valoarea 1 milimetru.

Document care conține date cu caracter personal, protejat de prevederile Regulamentului (UE) nr. 679/2016 și Legii 190/2018

DATE DESPRE IMOBILUL NR. 6190

Oficiul de Cadastru şi Publicitate Imobiliară NEAMT
Biroul de Cadastru şi Publicitate Imobiliară Bicaz

A. Partea I. Descrierea imobilului

TEREN Intravilan

Adresa: Loc. Huisurez, Jud. Neamt, pct. 'Asau'

Nr. Crt	Nr cadastral Nr. topografic	Suprafaţa* (mp)	Observaţii / Referinţe
A1		753	Sector cadastral:122 Teren neimprejmuit;

B. Partea II. Proprietari şi acte

Inscrieri privitoare la dreptul de proprietate şi alte drepturi reale		Referinţe
6190 / 20/02/2024		
Act Administrativ nr. 3069, din 20/02/2024 emis de Primaria com. Damuc;		
B1	Inscrierea posesiei, drept de PROPRIETATE, dobandit prin Lege, cota actuala 1/1, cota initiala 1/1	A1
	1) **MĂRIUŢA MARIA**	

C. Partea III. SARCINI .

Inscrieri privind dezmembramintele dreptului de proprietate, drepturi reale de garanţie şi sarcini	Referinţe
NU SUNT	

Document care conține date cu caracter personal, protejat de prevederile Regulamentului (UE) nr. 679/2016 și Legii 190/2018

Anexa Nr. 1 La Partea I

Teren

Nr cadastral	Suprafaţa (mp)*	Observaţii / Referinţe
	753	

* Suprafaţa este determinată in planul de proiecţie Stereo 70.

DETALII LINIARE IMOBIL

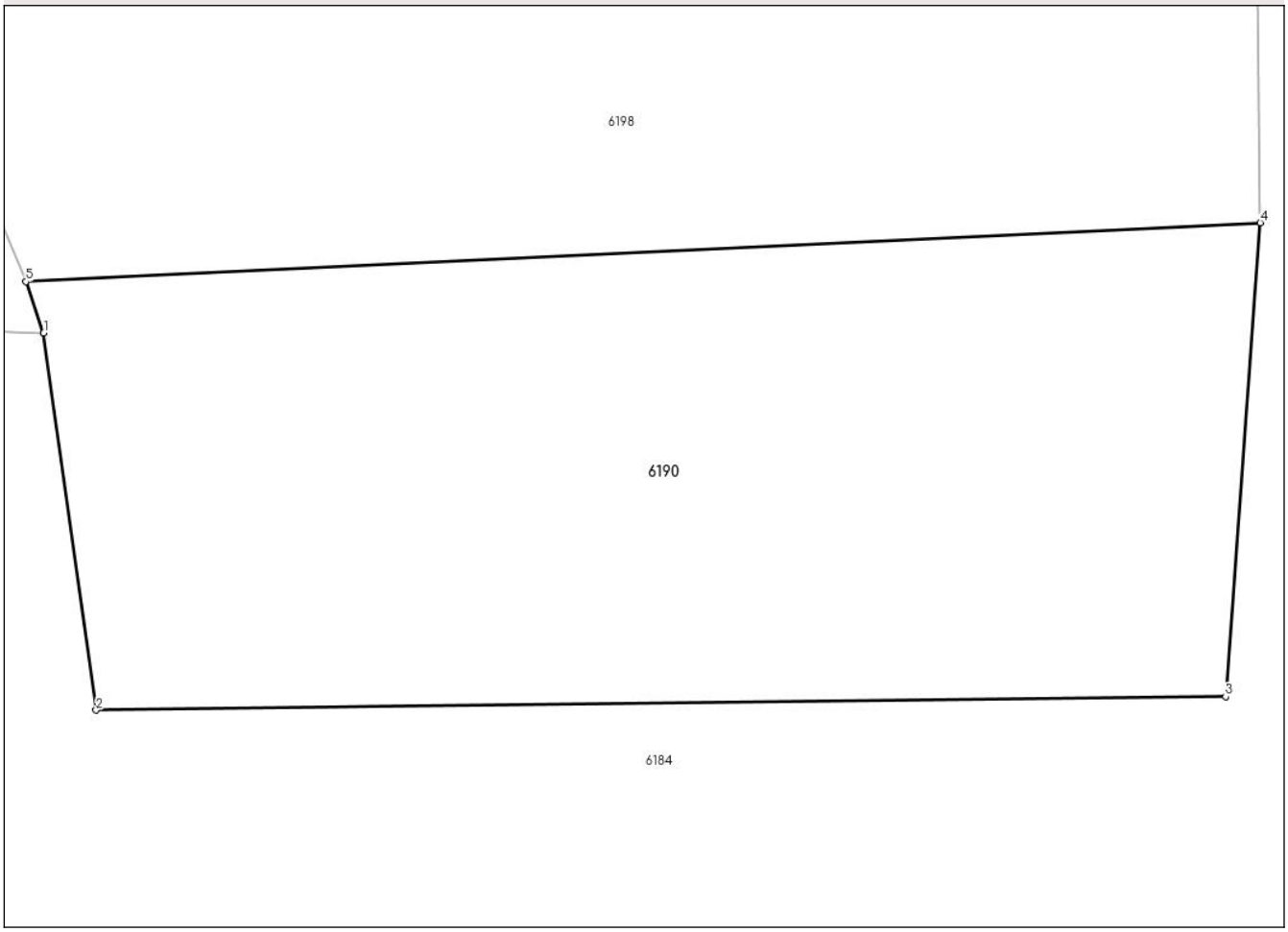

Date referitoare la teren

Crt	Categorie folosință	Intra vilan	Suprafaţa (mp)	Tarla	Parcelă	Nr. topo	Observaţii / Referinţe
1	arabil	DA	753	-	-	-	

Lungime Segmente
1) Valorile lungimilor segmentelor sunt obţinute din proiecţie în plan.

Punct început	X / Y	Punct sfârşit	X / Y	Lungime segment (** (m)
1	571.522,189 583.918,846	2	571.524,163 583.904,664	14.319
2	571.524,163 583.904,664	3	571.566,677 583.905,172	42.517
3	571.566,677 583.905,172	4	571.567,981 583.922,988	17.864
4	571.567,981 583.922,988	5	571.521,518 583.920,776	46.516
5	571.521,518 583.920,776	1	571.522,189 583.918,846	2.043

Document care conține date cu caracter personal, protejat de prevederile Regulamentului (UE) nr. 679/2016 și Legii 190/2018

** Lungimile segmentelor sunt determinate în planul de proiecţie Stereo 70 şi sunt rotunjite la 1 milimetru.
*** Distanţa dintre puncte este formată din segmente cumulate ce sunt mai mici decât valoarea 1 milimetru.

Document care conține date cu caracter personal, protejat de prevederile Regulamentului (UE) nr. 679/2016 și Legii 190/2018

DATE DESPRE IMOBILUL NR. 6197

Oficiul de Cadastru şi Publicitate Imobiliară NEAMT
Biroul de Cadastru şi Publicitate Imobiliară Bicaz

A. Partea I. Descrierea imobilului

TEREN Intravilan

Adresa: Loc. Huisurez, Jud. Neamt, pct. 'Asau'

Nr. Crt	Nr cadastral Nr. topografic	Suprafaţa* (mp)	Observaţii / Referinţe
A1		476	Sector cadastral:122 Teren neimprejmuit;

B. Partea II. Proprietari şi acte

Inscrieri privitoare la dreptul de proprietate şi alte drepturi reale		Referinţe
6197 / 20/02/2024		
Act Administrativ nr. 3070, din 20/02/2024 emis de Primaria com. Damuc;		
B1	Inscrierea posesiei, drept de PROPRIETATE, dobandit prin Lege, cota actuala 1/1, cota initiala 1/1	A1
	1) **FOCŞA ANA** 2) **MĂRIUŢA MARIA** 3) **FOCŞA NICOLAE**	

C. Partea III. SARCINI .

Inscrieri privind dezmembramintele dreptului de proprietate, drepturi reale de garanţie şi sarcini	Referinţe
NU SUNT	

Document care conține date cu caracter personal, protejat de prevederile Regulamentului (UE) nr. 679/2016 și Legii 190/2018

Anexa Nr. 1 La Partea I

Teren

Nr cadastral	Suprafaţa (mp)*	Observaţii / Referinţe
	476	

* Suprafaţa este determinată in planul de proiecţie Stereo 70.

DETALII LINIARE IMOBIL

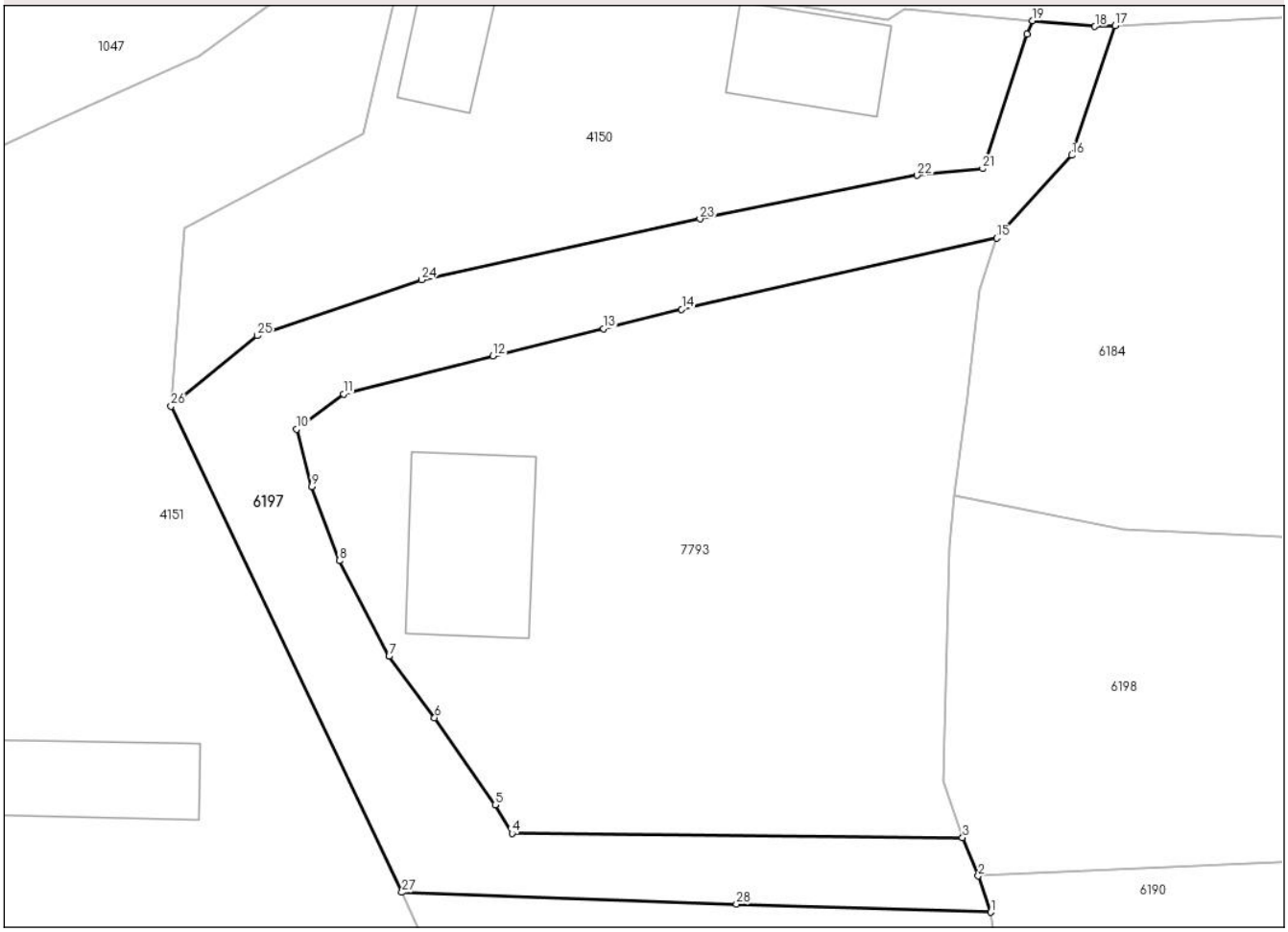

Date referitoare la teren

Crt	Categorie folosință	Intra vilan	Suprafaţa (mp)	Tarla	Parcelă	Nr. topo	Observaţii / Referinţe
1	drum	DA	476	-	-	-	Cale de acces

Lungime Segmente

1) Valorile lungimilor segmentelor sunt obţinute din proiecţie în plan.

Punct început	X / Y	Punct sfârşit	X / Y	Lungime segment (** (m)
1	571.522,189 583.918,846	2	571.521,518 583.920,776	2.043
3	571.520,685 583.922,814	4	571.496,658 583.923,037	24.028
5	571.495,754 583.924,564	6	571.492,531 583.929,2	5.646
7	571.490,1 583.932,479	8	571.487,443 583.937,567	5.74
9	571.485,973 583.941,524	10	571.485,182 583.944,577	3.154

Punct început	X / Y	Punct sfârşit	X / Y	Lungime segment (** (m)
2	571.521,518 583.920,776	3	571.520,685 583.922,814	2.202
4	571.496,658 583.923,037	5	571.495,754 583.924,564	1.775
6	571.492,531 583.929,2	7	571.490,1 583.932,479	4.082
8	571.487,443 583.937,567	9	571.485,973 583.941,524	4.221
10	571.485,182 583.944,577	11	571.487,669 583.946,443	3.109

Document care conține date cu caracter personal, protejat de prevederile Regulamentului (UE) nr. 679/2016 și Legii 190/2018

Punct început	X / Y	Punct sfârşit	X / Y	Lungime segment (** (m)
11	571.487,669 583.946,443	12	571.495,641 583.948,478	8.228
13	571.501,533 583.949,935	14	571.505,704 583.950,966	4.297
15	571.522,495 583.954,753	16	571.526,509 583.959,163	5.963
17	571.528,814 583.966,078	18	571.527,744 583.966,022	1.071
19	571.524,401 583.966,331	20	571.524,134 583.965,608	0.771
21	571.521,764 583.958,446	22	571.518,253 583.958,094	3.529
23	571.506,684 583.955,773	24	571.491,828 583.952,526	15.207
25	571.483,09 583.949,552	26	571.478,48 583.945,792	5.949
27	571.490,786 583.919,901	28	571.508,622 583.919,267	17.847

Punct început	X / Y	Punct sfârşit	X / Y	Lungime segment (** (m)
12	571.495,641 583.948,478	13	571.501,533 583.949,935	6.069
14	571.505,704 583.950,966	15	571.522,495 583.954,753	17.213
16	571.526,509 583.959,163	17	571.528,814 583.966,078	7.289
18	571.527,744 583.966,022	19	571.524,401 583.966,331	3.357
20	571.524,134 583.965,608	21	571.521,764 583.958,446	7.544
22	571.518,253 583.958,094	23	571.506,684 583.955,773	11.8
24	571.491,828 583.952,526	25	571.483,09 583.949,552	9.23
26	571.478,48 583.945,792	27	571.490,786 583.919,901	28.667
28	571.508,622 583.919,267	1	571.522,189 583.918,846	13.574

** Lungimile segmentelor sunt determinate în planul de proiecţie Stereo 70 şi sunt rotunjite la 1 milimetru.
*** Distanţa dintre puncte este formată din segmente cumulate ce sunt mai mici decât valoarea 1 milimetru.

Document care conține date cu caracter personal, protejat de prevederile Regulamentului (UE) nr. 679/2016 și Legii 190/2018

DATE DESPRE IMOBILUL NR. 6198

Oficiul de Cadastru şi Publicitate Imobiliară NEAMT
Biroul de Cadastru şi Publicitate Imobiliară Bicaz

A. Partea I. Descrierea imobilului

TEREN Intravilan

Adresa: Loc. Huisurez, Jud. Neamt, pct. 'Asau'

Nr. Crt	Nr cadastral Nr. topografic	Suprafaţa* (mp)	Observaţii / Referinţe
A1		767	Sector cadastral:122 Teren neimprejmuit;

B. Partea II. Proprietari şi acte

Inscrieri privitoare la dreptul de proprietate şi alte drepturi reale		Referinţe
6198 / 20/02/2024		
Act Administrativ nr. 3071, din 20/02/2024 emis de Primaria com. Damuc;		
B1	Inscrierea posesiei, drept de PROPRIETATE, dobandit prin Lege, cota actuala 1/1, cota initiala 1/1	A1
	1) **FOCŞA ANA**	

C. Partea III. SARCINI .

Inscrieri privind dezmembramintele dreptului de proprietate, drepturi reale de garanţie şi sarcini	Referinţe
NU SUNT	

Document care conține date cu caracter personal, protejat de prevederile Regulamentului (UE) nr. 679/2016 și Legii 190/2018

Anexa Nr. 1 La Partea I

Teren

Nr cadastral	Suprafaţa (mp)*	Observaţii / Referinţe
	767	

* Suprafaţa este determinată in planul de proiecţie Stereo 70.

DETALII LINIARE IMOBIL

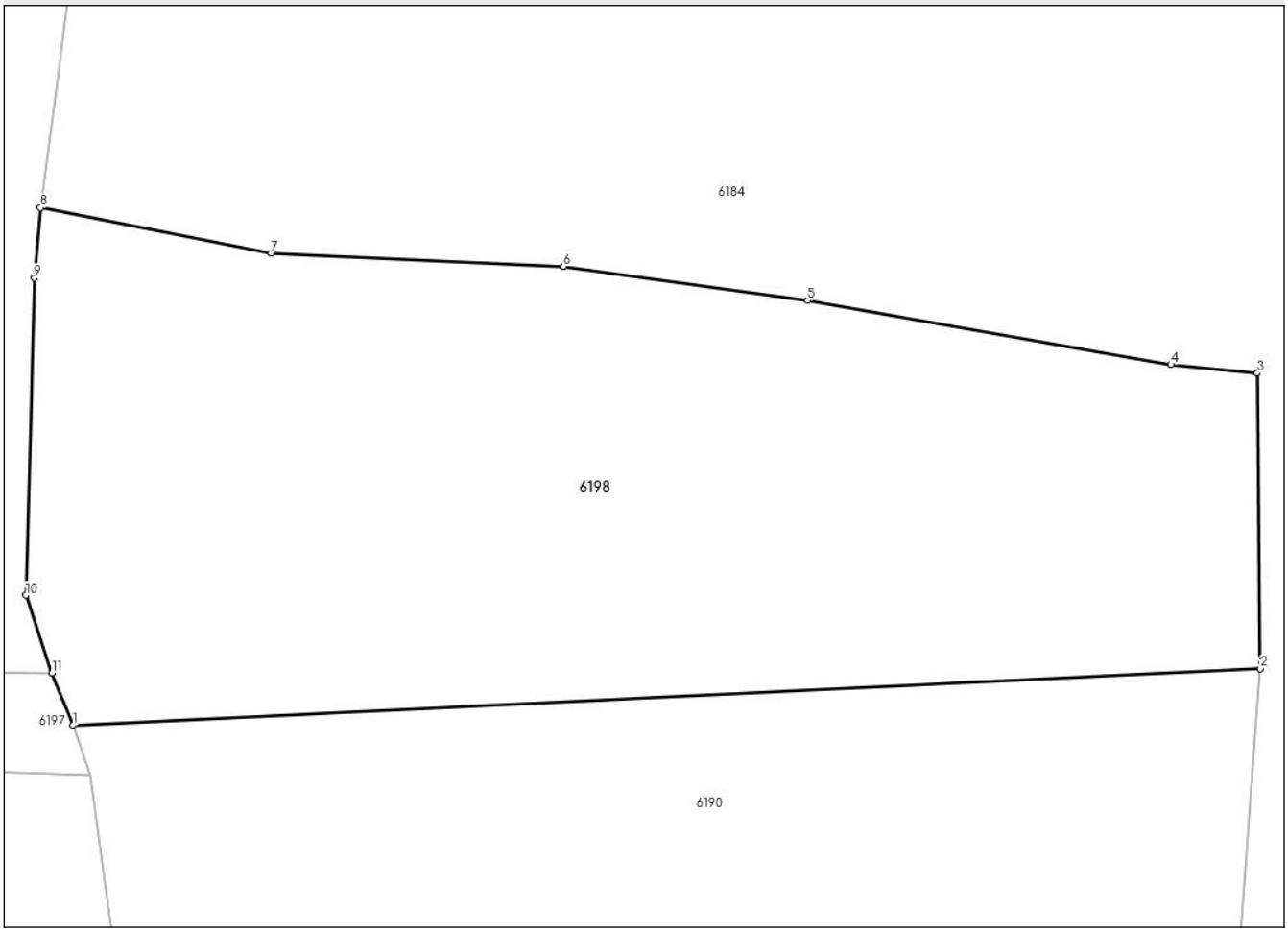

Date referitoare la teren

Crt	Categorie folosință	Intra vilan	Suprafaţa (mp)	Tarla	Parcelă	Nr. topo	Observaţii / Referinţe
1	arabil	DA	767	-	-	-	

Lungime Segmente
1) Valorile lungimilor segmentelor sunt obţinute din proiecţie în plan.

Punct început	X / Y	Punct sfârşit	X / Y	Lungime segment (** (m)
1	571.521,518 583.920,776	2	571.567,981 583.922,988	46.516
2	571.567,981 583.922,988	3	571.567,871 583.934,542	11.555
3	571.567,871 583.934,542	4	571.564,49 583.934,877	3.398
4	571.564,49 583.934,877	5	571.550,262 583.937,385	14.447
5	571.550,262 583.937,385	6	571.540,702 583.938,718	9.652

Document care conține date cu caracter personal, protejat de prevederile Regulamentului (UE) nr. 679/2016 și Legii 190/2018

Punct început	X / Y	Punct sfârşit	X / Y	Lungime segment (** (m)
6	571.540,702 583.938,718	7	571.529,267 583.939,243	11.447
7	571.529,267 583.939,243	8	571.520,233 583.941,015	9.206
8	571.520,233 583.941,015	9	571.519,997 583.938,272	2.753
9	571.519,997 583.938,272	10	571.519,665 583.925,859	12.417
10	571.519,665 583.925,859	11	571.520,685 583.922,814	3.211
11	571.520,685 583.922,814	1	571.521,518 583.920,776	2.202

** Lungimile segmentelor sunt determinate în planul de proiecţie Stereo 70 şi sunt rotunjite la 1 milimetru.
*** Distanţa dintre puncte este formată din segmente cumulate ce sunt mai mici decât valoarea 1 milimetru.

Document care conține date cu caracter personal, protejat de prevederile Regulamentului (UE) nr. 679/2016 și Legii 190/2018

DATE DESPRE IMOBILUL NR. 6199

Oficiul de Cadastru şi Publicitate Imobiliară NEAMT
Biroul de Cadastru şi Publicitate Imobiliară Bicaz

A. Partea I. Descrierea imobilului

TEREN Intravilan

Adresa: Loc. Huisurez, Jud. Neamt, pct. 'Asau'

Nr. Crt	Nr cadastral Nr. topografic	Suprafaţa* (mp)	Observaţii / Referinţe
A1		445	Sector cadastral:122 Teren neimprejmuit;

B. Partea II. Proprietari şi acte

Inscrieri privitoare la dreptul de proprietate şi alte drepturi reale		Referinţe
6199 / 20/02/2024		
Act Administrativ nr. 3072, din 20/02/2024 emis de Primaria com. Damuc;		
B1	Inscrierea posesiei, drept de PROPRIETATE, dobandit prin Lege, cota actuala 1/1, cota initiala 1/1	A1
	1) **FOCȘA NECULAI** 2) **FOCȘA ILEANA**, -DECEDAT DEFUNCT:Da 3) **MOLDOVAN ANA**, -DECEDAT DEFUNCT:Da 4) **MOLDOVAN SIMION** 5) **DANDU GHEORGHIȚĂ** 6) **DANDU LOREDANA** 7) **MOLDOVAN MANOLE** 8) **MOLDOVAN VIOLETA**	

C. Partea III. SARCINI .

Inscrieri privind dezmembramintele dreptului de proprietate, drepturi reale de garanţie şi sarcini	Referinţe
NU SUNT	

Anexa Nr. 1 La Partea I

Teren

Nr cadastral	Suprafaţa (mp)*	Observaţii / Referinţe
	445	

* Suprafaţa este determinată in planul de proiecţie Stereo 70.

DETALII LINIARE IMOBIL

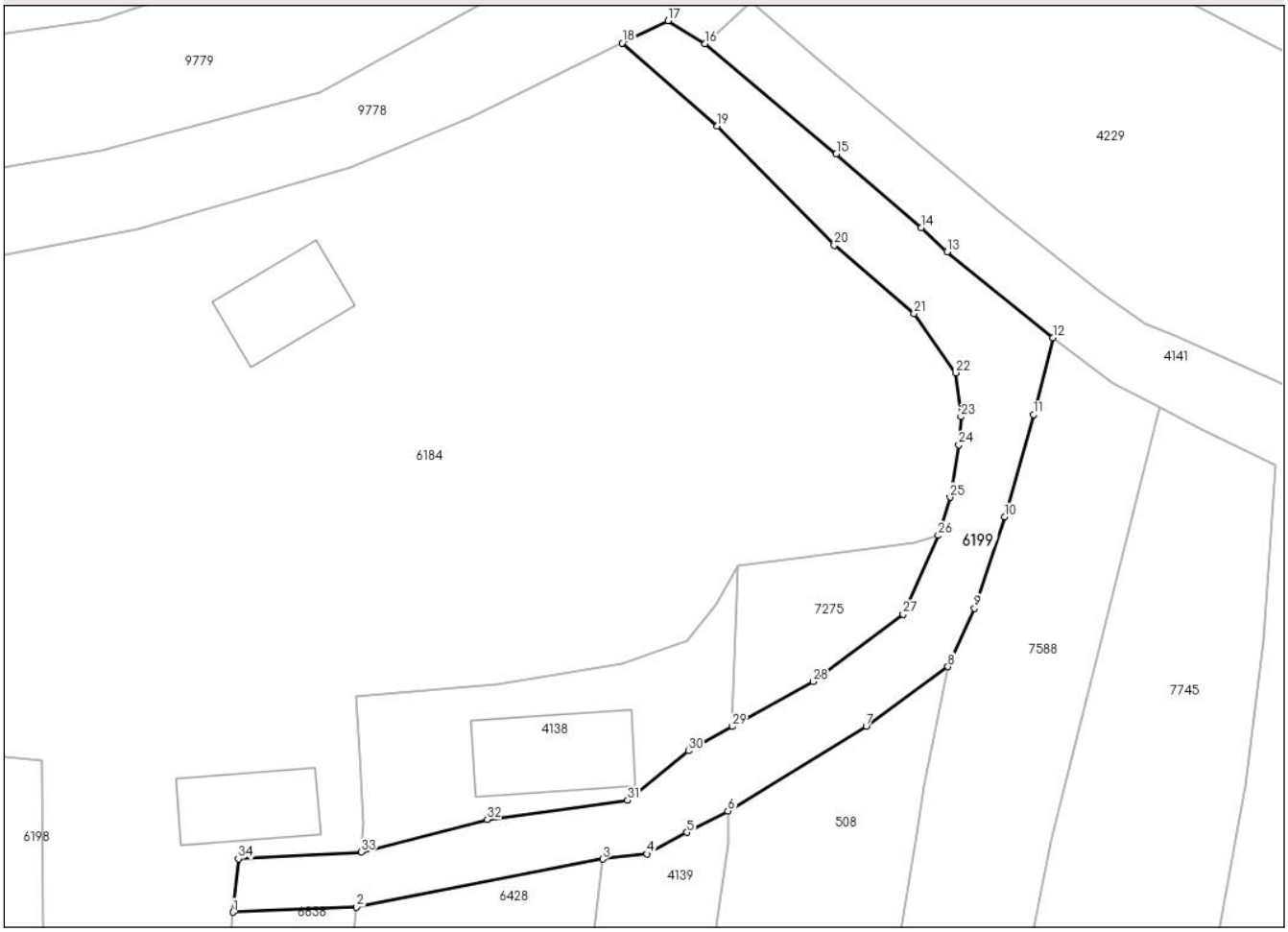

Date referitoare la teren

Crt	Categorie folosință	Intra vilan	Suprafaţa (mp)	Tarla	Parcelă	Nr. topo	Observaţii / Referinţe
1	drum	DA	445	-	-	-	Cale de acces

Lungime Segmente

1) Valorile lungimilor segmentelor sunt obţinute din proiecţie în plan.

Punct început	X / Y	Punct sfârşit	X / Y	Lungime segment (** (m)
1	571.580,827 583.924,314	2	571.589,165 583.924,651	8.345
3	571.605,841 583.927,911	4	571.608,826 583.928,254	3.005
5	571.611,53 583.929,705	6	571.614,293 583.931,153	3.119
7	571.623,665 583.936,883	8	571.629,195 583.940,912	6.842
9	571.631,0 583.944,853	10	571.633,042 583.951,026	6.502

Punct început	X / Y	Punct sfârşit	X / Y	Lungime segment (** (m)
2	571.589,165 583.924,651	3	571.605,841 583.927,911	16.992
4	571.608,826 583.928,254	5	571.611,53 583.929,705	3.069
6	571.614,293 583.931,153	7	571.623,665 583.936,883	10.985
8	571.629,195 583.940,912	9	571.631,0 583.944,853	4.335
10	571.633,042 583.951,026	11	571.634,989 583.957,959	7.201

Document care conține date cu caracter personal, protejat de prevederile Regulamentului (UE) nr. 679/2016 și Legii 190/2018

Punct început	X / Y	Punct sfârşit	X / Y	Lungime segment (** (m)
11	571.634,989 583.957,959	12	571.636,299 583.963,154	5.358
13	571.629,145 583.968,964	14	571.627,394 583.970,605	2.4
15	571.621,643 583.975,574	16	571.612,748 583.983,019	11.6
17	571.610,247 583.984,582	18	571.607,16 583.983,077	3.434
19	571.613,589 583.977,456	20	571.621,504 583.969,4	11.294
21	571.626,903 583.964,793	22	571.629,712 583.960,787	4.893
23	571.630,083 583.957,81	24	571.629,928 583.955,916	1.9
25	571.629,339 583.952,365	26	571.628,534 583.949,788	2.7
27	571.626,168 583.944,44	28	571.620,062 583.939,917	7.599
29	571.614,585 583.936,866	30	571.611,639 583.935,225	3.372
31	571.607,512 583.931,889	32	571.598,014 583.930,589	9.587
33	571.589,485 583.928,369	34	571.581,169 583.927,923	8.328

Punct început	X / Y	Punct sfârşit	X / Y	Lungime segment (** (m)
12	571.636,299 583.963,154	13	571.629,145 583.968,964	9.216
14	571.627,394 583.970,605	15	571.621,643 583.975,574	7.6
16	571.612,748 583.983,019	17	571.610,247 583.984,582	2.949
18	571.607,16 583.983,077	19	571.613,589 583.977,456	8.54
20	571.621,504 583.969,4	21	571.626,903 583.964,793	7.097
22	571.629,712 583.960,787	23	571.630,083 583.957,81	3.0
24	571.629,928 583.955,916	25	571.629,339 583.952,365	3.6
26	571.628,534 583.949,788	27	571.626,168 583.944,44	5.848
28	571.620,062 583.939,917	29	571.614,585 583.936,866	6.269
30	571.611,639 583.935,225	31	571.607,512 583.931,889	5.307
32	571.598,014 583.930,589	33	571.589,485 583.928,369	8.813
34	571.581,169 583.927,923	1	571.580,827 583.924,314	3.625

** Lungimile segmentelor sunt determinate în planul de proiecţie Stereo 70 şi sunt rotunjite la 1 milimetru.
*** Distanţa dintre puncte este formată din segmente cumulate ce sunt mai mici decât valoarea 1 milimetru.

Document care conține date cu caracter personal, protejat de prevederile Regulamentului (UE) nr. 679/2016 și Legii 190/2018

DATE DESPRE IMOBILUL NR. 6428

Oficiul de Cadastru şi Publicitate Imobiliară NEAMT
Biroul de Cadastru şi Publicitate Imobiliară Bicaz

A. Partea I. Descrierea imobilului

TEREN Necunoscut

Adresa: Loc. Huisurez, Jud. Neamt, si extravilan pct. ' Huisurez '

Nr. Crt	Nr cadastral Nr. topografic	Suprafaţa* (mp)	Observaţii / Referinţe
A1		5.539	Sector cadastral:122 Teren neimprejmuit;

B. Partea II. Proprietari şi acte

Inscrieri privitoare la dreptul de proprietate şi alte drepturi reale		Referinţe
6428 / 20/02/2024		
Act Administrativ nr. 3073, din 20/02/2024 emis de Primaria com. Damuc;		
B1	Inscrierea posesiei, drept de PROPRIETATE, dobandit prin Lege, cota actuala 1/1, cota initiala 1/1	A1
	1) **MOLDOVAN MANOLE**	

C. Partea III. SARCINI .

Inscrieri privind dezmembramintele dreptului de proprietate, drepturi reale de garanţie şi sarcini	Referinţe
NU SUNT	

Document care conține date cu caracter personal, protejat de prevederile Regulamentului (UE) nr. 679/2016 și Legii 190/2018

Anexa Nr. 1 La Partea I

Teren

Nr cadastral	Suprafaţa (mp)*	Observaţii / Referinţe
	5.539	

* Suprafaţa este determinată in planul de proiecţie Stereo 70.

DETALII LINIARE IMOBIL

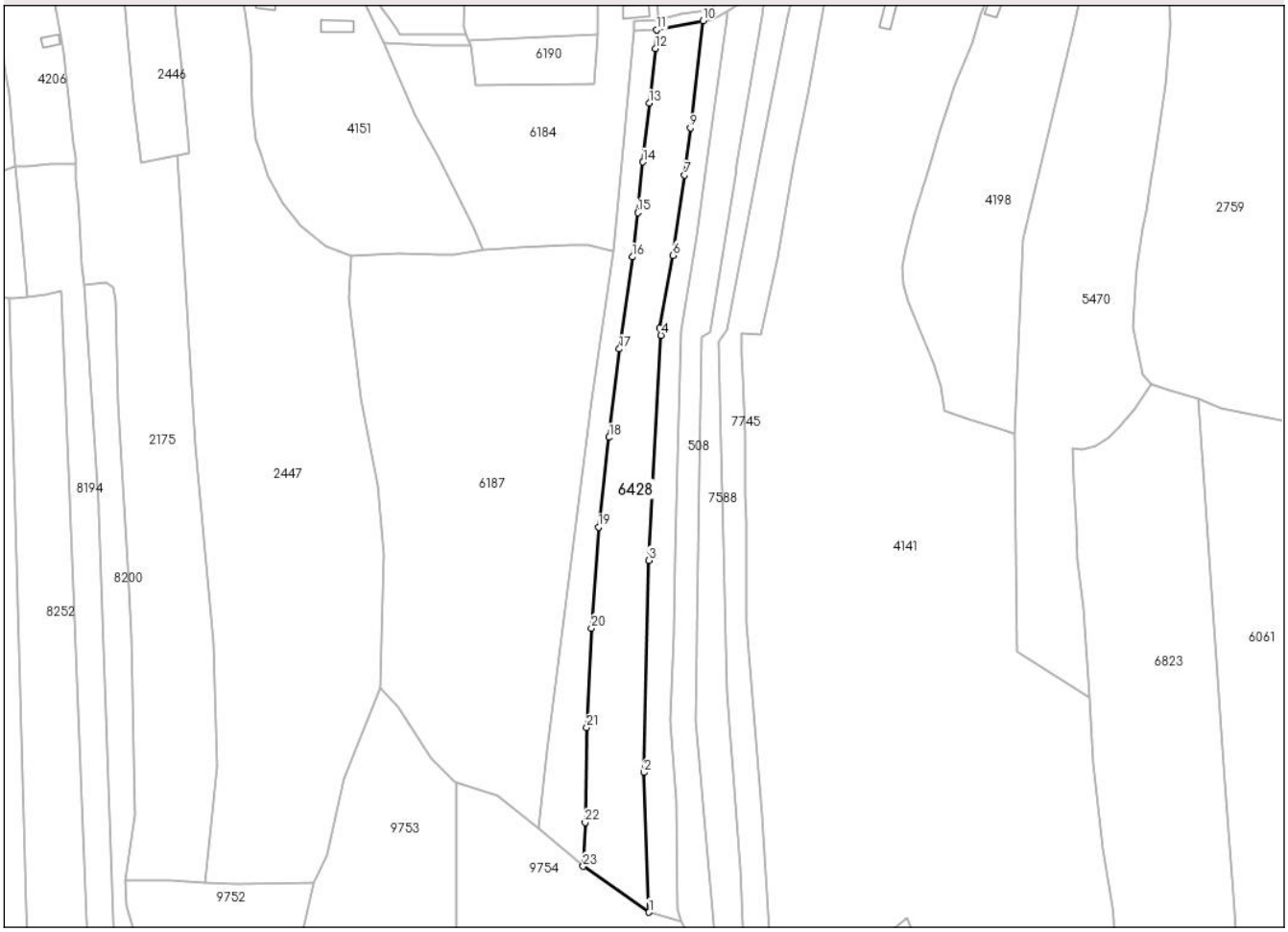

Date referitoare la teren

Crt	Categorie folosință	Intra vilan	Suprafaţa (mp)	Tarla	Parcelă	Nr. topo	Observaţii / Referinţe
1	faneata	DA	787	-	-	-	
2	faneata	NU	4.752	-	-	-	Teren extravilan

Lungime Segmente

1) Valorile lungimilor segmentelor sunt obţinute din proiecţie în plan.

Punct început	X / Y	Punct sfârşit	X / Y	Lungime segment (** (m)
1	571.586,39 583.607,292	2	571.584,573 583.657,507	50.248
3	571.586,322 583.733,814	4	571.590,691 583.814,808	81.112
5	571.590,232 583.817,277	6	571.594,912 583.843,524	26.661
7	571.599,207 583.872,388	8	571.599,743 583.876,739	4.384

Punct început	X / Y	Punct sfârşit	X / Y	Lungime segment (** (m)
2	571.584,573 583.657,507	3	571.586,322 583.733,814	76.327
4	571.590,691 583.814,808	5	571.590,232 583.817,277	2.511
6	571.594,912 583.843,524	7	571.599,207 583.872,388	29.182
8	571.599,743 583.876,739	9	571.601,296 583.889,358	12.714

Document care conține date cu caracter personal, protejat de prevederile Regulamentului (UE) nr. 679/2016 și Legii 190/2018

Punct început	X / Y	Punct sfârşit	X / Y	Lungime segment (** (m)
9	571.601,296 583.889,358	10	571.605,841 583.927,911	38.82
11	571.589,165 583.924,651	12	571.588,591 583.917,962	6.714
13	571.586,404 583.898,283	14	571.584,223 583.877,106	21.289
15	571.582,311 583.858,896	16	571.580,37 583.842,934	16.08
17	571.575,736 583.809,84	18	571.572,033 583.778,055	32.0
19	571.568,181 583.745,784	20	571.565,623 583.709,474	36.4
21	571.563,923 583.673,714	22	571.563,378 583.639,518	34.2
23	571.562,614 583.623,768	1	571.586,39 583.607,292	28.927

Punct început	X / Y	Punct sfârşit	X / Y	Lungime segment (** (m)
10	571.605,841 583.927,911	11	571.589,165 583.924,651	16.992
12	571.588,591 583.917,962	13	571.586,404 583.898,283	19.8
14	571.584,223 583.877,106	15	571.582,311 583.858,896	18.31
16	571.580,37 583.842,934	17	571.575,736 583.809,84	33.417
18	571.572,033 583.778,055	19	571.568,181 583.745,784	32.5
20	571.565,623 583.709,474	21	571.563,923 583.673,714	35.8
22	571.563,378 583.639,518	23	571.562,614 583.623,768	15.769

** Lungimile segmentelor sunt determinate în planul de proiecţie Stereo 70 şi sunt rotunjite la 1 milimetru.
*** Distanţa dintre puncte este formată din segmente cumulate ce sunt mai mici decât valoarea 1 milimetru.

Document care conține date cu caracter personal, protejat de prevederile Regulamentului (UE) nr. 679/2016 și Legii 190/2018

DATE DESPRE IMOBILUL NR. 6823

Oficiul de Cadastru şi Publicitate Imobiliară NEAMT
Biroul de Cadastru şi Publicitate Imobiliară Bicaz

A. Partea I. Descrierea imobilului

TEREN Extravilan

Adresa: Jud. Neamt, punct 'Asău Focşeni-Imaş', jud. Neamt

Nr. Crt	Nr cadastral Nr. topografic	Suprafaţa* (mp)	Observaţii / Referinţe
A1	51186	16.808	Sector cadastral:122 Teren imprejmuit;

B. Partea II. Proprietari şi acte

Inscrieri privitoare la dreptul de proprietate şi alte drepturi reale		Referinţe
4155 / 28/02/2020		
Act Notarial nr. Contract de donatie aut. nr. 374, din 26/02/2020 emis de NP BALUT MARIA LILIANA;		
B2	Intabulare, drept de PROPRIETATE, cu titlu de drept de donatie, ca bun propriu,, dobandit prin Conventie, cota actuala 1/1, cota initiala 1/1	A1
	1) **CREŢU FLORIN**	

C. Partea III. SARCINI

Inscrieri privind dezmembramintele dreptului de proprietate, drepturi reale de garanţie şi sarcini		Referinţe
23853 / 16/12/2019		
Hotarare Judecatoreasca nr. Sentinta civila nr. 554, din 20/03/2012 emis de Judecatoria Bicaz (In dosar nr. 450/188/2006, Raport de expertiza tehnica judiciara - lotizare in dosar nr. 450/188/2006, Proces verbal de vecinatate nr. 473/22.11.2019 ; hotarare judecatoreasca nr Decizie civila nr. 186/RC din 20.02.2013, emis de Tribunalul Neamt in dosar nr. 450/188/2006);		
C1	Intabulare, drept de IPOTECA LEGALA, Valoare:97 RON, reprezentand sulta copartajant,, dobandit prin Hotarare Judecatoreasca, cota actuala 1/1, cota initiala 1/1	A1
	1) **TOPLICEANU MARIA**	

Document care conține date cu caracter personal, protejat de prevederile Regulamentului (UE) nr. 679/2016 și Legii 190/2018

Anexa Nr. 1 La Partea I

Teren

Nr cadastral	Suprafaţa (mp)*	Observaţii / Referinţe
51186	16.808	

* Suprafaţa este determinată in planul de proiecţie Stereo 70.

DETALII LINIARE IMOBIL

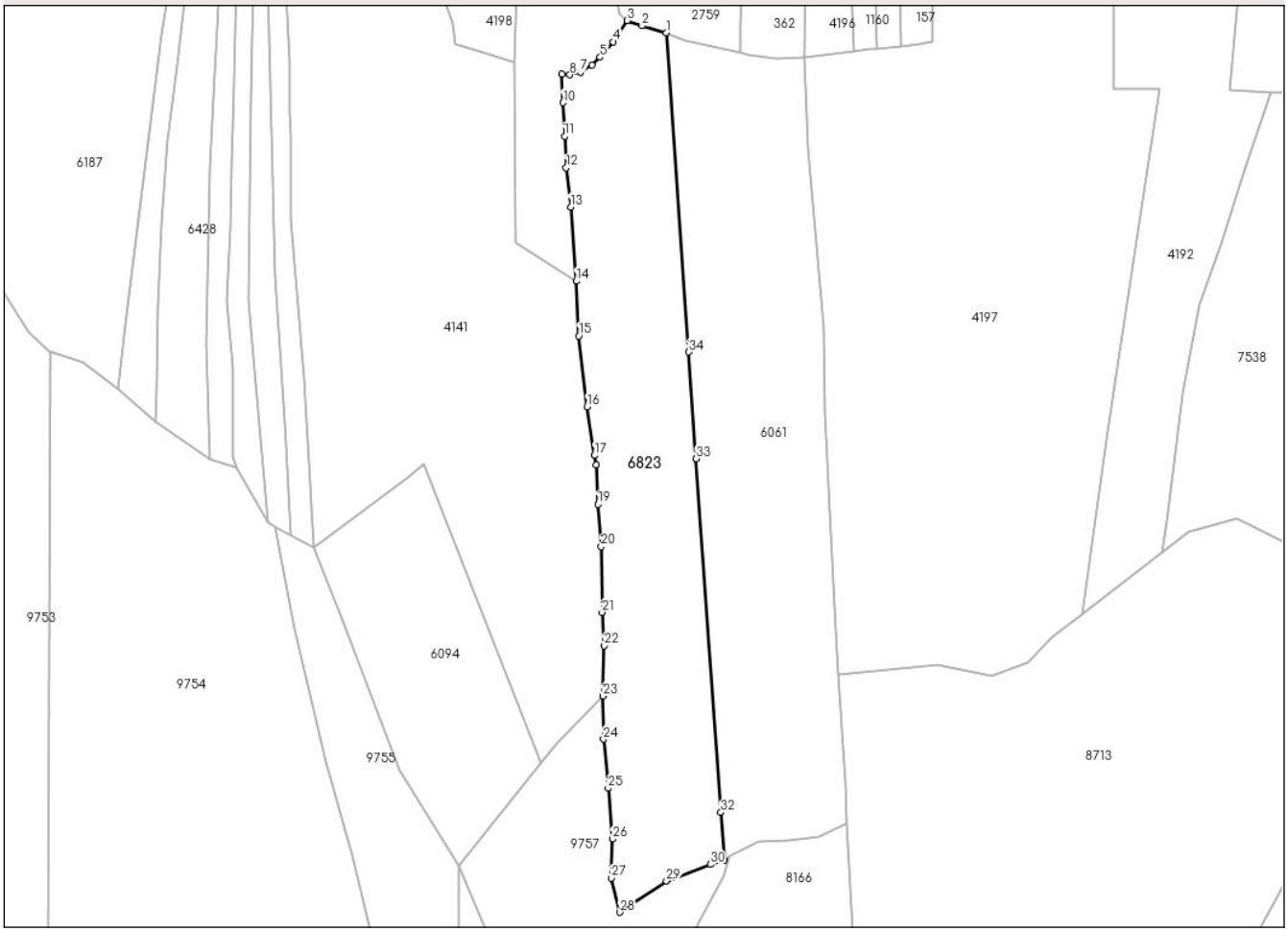

Date referitoare la teren

Crt	Categorie folosință	Intra vilan	Suprafaţa (mp)	Tarla	Parcelă	Nr. topo	Observaţii / Referinţe
1	pasune	NU	8.269	-	-	-	
2	pasune	NU	8.539	-	-	-	Pasune impadurita

Lungime Segmente

1) Valorile lungimilor segmentelor sunt obţinute din proiecţie în plan.

Punct început	X / Y	Punct sfârşit	X / Y	Lungime segment (** (m)
1	571.784,071 583.792,053	2	571.773,576 583.795,07	10.92
3	571.767,216 583.797,309	4	571.761,182 583.788,186	10.938
5	571.755,484 583.781,473	6	571.752,012 583.778,074	4.859
7	571.747,057 583.774,964	8	571.742,373 583.773,841	4.817

Punct început	X / Y	Punct sfârşit	X / Y	Lungime segment (** (m)
2	571.773,576 583.795,07	3	571.767,216 583.797,309	6.743
4	571.761,182 583.788,186	5	571.755,484 583.781,473	8.805
6	571.752,012 583.778,074	7	571.747,057 583.774,964	5.85
8	571.742,373 583.773,841	9	571.738,836 583.774,295	3.566

Document care conține date cu caracter personal, protejat de prevederile Regulamentului (UE) nr. 679/2016 și Legii 190/2018

Punct început	X / Y	Punct sfârşit	X / Y	Lungime segment (** (m)
9	571.738,836 583.774,295	10	571.739,429 583.761,78	12.529
11	571.740,129 583.747,35	12	571.740,801 583.733,669	13.697
13	571.742,718 583.716,678	14	571.745,193 583.684,552	32.221
15	571.746,247 583.660,851	16	571.749,837 583.630,139	30.921
17	571.753,082 583.609,164	18	571.753,721 583.605,035	4.178
19	571.754,479 583.588,02	20	571.755,941 583.569,645	18.433
21	571.756,378 583.541,197	22	571.757,202 583.526,836	14.385
23	571.756,792 583.505,05	24	571.756,959 583.486,332	18.719
25	571.758,969 583.465,071	26	571.760,914 583.443,097	22.06
27	571.760,388 583.426,254	28	571.764,007 583.411,438	15.252
29	571.784,288 583.424,952	30	571.803,187 583.432,112	20.21
31	571.809,359 583.434,101	32	571.807,799 583.454,606	20.564
33	571.797,125 583.607,686	34	571.793,899 583.653,949	46.375

Punct început	X / Y	Punct sfârşit	X / Y	Lungime segment (** (m)
10	571.739,429 583.761,78	11	571.740,129 583.747,35	14.447
12	571.740,801 583.733,669	13	571.742,718 583.716,678	17.099
14	571.745,193 583.684,552	15	571.746,247 583.660,851	23.724
16	571.749,837 583.630,139	17	571.753,082 583.609,164	21.225
18	571.753,721 583.605,035	19	571.754,479 583.588,02	17.032
20	571.755,941 583.569,645	21	571.756,378 583.541,197	28.451
22	571.757,202 583.526,836	23	571.756,792 583.505,05	21.79
24	571.756,959 583.486,332	25	571.758,969 583.465,071	21.356
26	571.760,914 583.443,097	27	571.760,388 583.426,254	16.851
28	571.764,007 583.411,438	29	571.784,288 583.424,952	24.371
30	571.803,187 583.432,112	31	571.809,359 583.434,101	6.485
32	571.807,799 583.454,606	33	571.797,125 583.607,686	153.452
34	571.793,899 583.653,949	1	571.784,071 583.792,053	138.453

** Lungimile segmentelor sunt determinate în planul de proiecţie Stereo 70 şi sunt rotunjite la 1 milimetru.
*** Distanţa dintre puncte este formată din segmente cumulate ce sunt mai mici decât valoarea 1 milimetru.

Document care conține date cu caracter personal, protejat de prevederile Regulamentului (UE) nr. 679/2016 și Legii 190/2018

DATE DESPRE IMOBILUL NR. 6838

Oficiul de Cadastru şi Publicitate Imobiliară NEAMT
Biroul de Cadastru şi Publicitate Imobiliară Bicaz

A. Partea I. Descrierea imobilului

TEREN Necunoscut

Adresa: Loc. Huisurez, Jud. Neamt, si extravilan pct. ' Huisurez '

Nr. Crt	Nr cadastral Nr. topografic	Suprafaţa* (mp)	Observaţii / Referinţe
A1		2.815	Sector cadastral:122 Teren neimprejmuit;

B. Partea II. Proprietari şi acte

Inscrieri privitoare la dreptul de proprietate şi alte drepturi reale		Referinţe
6838 / 20/02/2024		
Act Administrativ nr. 3074, din 20/02/2024 emis de Primaria com. Damuc;		
B1	Inscrierea posesiei, drept de PROPRIETATE, dobandit prin Lege, cota actuala 1/1, cota initiala 1/1	A1
	1) **MOLDOVAN VIOLETA**	

C. Partea III. SARCINI .

Inscrieri privind dezmembramintele dreptului de proprietate, drepturi reale de garanţie şi sarcini	Referinţe
NU SUNT	

Anexa Nr. 1 La Partea I

Teren

Nr cadastral	Suprafaţa (mp)*	Observaţii / Referinţe
	2.815	

* Suprafaţa este determinată in planul de proiecţie Stereo 70.

DETALII LINIARE IMOBIL

Date referitoare la teren

Crt	Categorie folosință	Intra vilan	Suprafaţa (mp)	Tarla	Parcelă	Nr. topo	Observaţii / Referinţe
1	faneata	DA	383	-	-	-	
2	faneata	NU	2.432	-	-	-	Teren extravilan

Lungime Segmente

1) Valorile lungimilor segmentelor sunt obţinute din proiecţie în plan.

Punct început	X / Y	Punct sfârşit	X / Y	Lungime segment (** (m)
1	571.562,614 583.623,768	2	571.563,378 583.639,518	15.769
2	571.563,378 583.639,518	3	571.563,923 583.673,714	34.2
3	571.563,923 583.673,714	4	571.565,623 583.709,474	35.8
4	571.565,623 583.709,474	5	571.568,181 583.745,784	36.4

Document care conține date cu caracter personal, protejat de prevederile Regulamentului (UE) nr. 679/2016 și Legii 190/2018

Punct început	X / Y	Punct sfârşit	X / Y	Lungime segment (** (m)
5	571.568,181 583.745,784	6	571.572,033 583.778,055	32.5
6	571.572,033 583.778,055	7	571.575,736 583.809,84	32.0
7	571.575,736 583.809,84	8	571.580,37 583.842,934	33.417
8	571.580,37 583.842,934	9	571.582,311 583.858,896	16.08
9	571.582,311 583.858,896	10	571.584,223 583.877,106	18.31
10	571.584,223 583.877,106	11	571.586,404 583.898,283	21.289
11	571.586,404 583.898,283	12	571.588,591 583.917,962	19.8
12	571.588,591 583.917,962	13	571.589,165 583.924,651	6.714
13	571.589,165 583.924,651	14	571.580,827 583.924,314	8.345
14	571.580,827 583.924,314	15	571.576,403 583.877,29	47.232
15	571.576,403 583.877,29	16	571.573,363 583.844,985	32.448
16	571.573,363 583.844,985	17	571.565,623 583.791,591	53.952
17	571.565,623 583.791,591	18	571.549,76 583.665,469	127.116
18	571.549,76 583.665,469	19	571.546,681 583.637,638	28.001
19	571.546,681 583.637,638	1	571.562,614 583.623,768	21.124

** Lungimile segmentelor sunt determinate în planul de proiecţie Stereo 70 şi sunt rotunjite la 1 milimetru.
*** Distanţa dintre puncte este formată din segmente cumulate ce sunt mai mici decât valoarea 1 milimetru.

Document care conține date cu caracter personal, protejat de prevederile Regulamentului (UE) nr. 679/2016 și Legii 190/2018

DATE DESPRE IMOBILUL NR. 7275

Oficiul de Cadastru şi Publicitate Imobiliară NEAMT
Biroul de Cadastru şi Publicitate Imobiliară Bicaz

A. Partea I. Descrierea imobilului

TEREN Intravilan

Adresa: Loc. Huisurez, Jud. Neamt, pct. 'Asau'

Nr. Crt	Nr cadastral Nr. topografic	Suprafaţa* (mp)	Observaţii / Referinţe
A1		96	Sector cadastral:122 Teren neimprejmuit;

B. Partea II. Proprietari şi acte

Inscrieri privitoare la dreptul de proprietate şi alte drepturi reale		Referinţe
7275 / 20/02/2024		
Act Administrativ nr. 3075, din 20/02/2024 emis de Primaria com. Damuc;		
B1	Inscrierea posesiei, drept de PROPRIETATE, dobandit prin Lege, cota actuala 1/1, cota initiala 1/1	A1
	1) **DANDU GHEORGHIȚĂ**	

C. Partea III. SARCINI .

Inscrieri privind dezmembramintele dreptului de proprietate, drepturi reale de garanţie şi sarcini	Referinţe
NU SUNT	

Document care conține date cu caracter personal, protejat de prevederile Regulamentului (UE) nr. 679/2016 și Legii 190/2018

Anexa Nr. 1 La Partea I

Teren

Nr cadastral	Suprafaţa (mp)*	Observaţii / Referinţe
	96	

* Suprafaţa este determinată in planul de proiecţie Stereo 70.

DETALII LINIARE IMOBIL

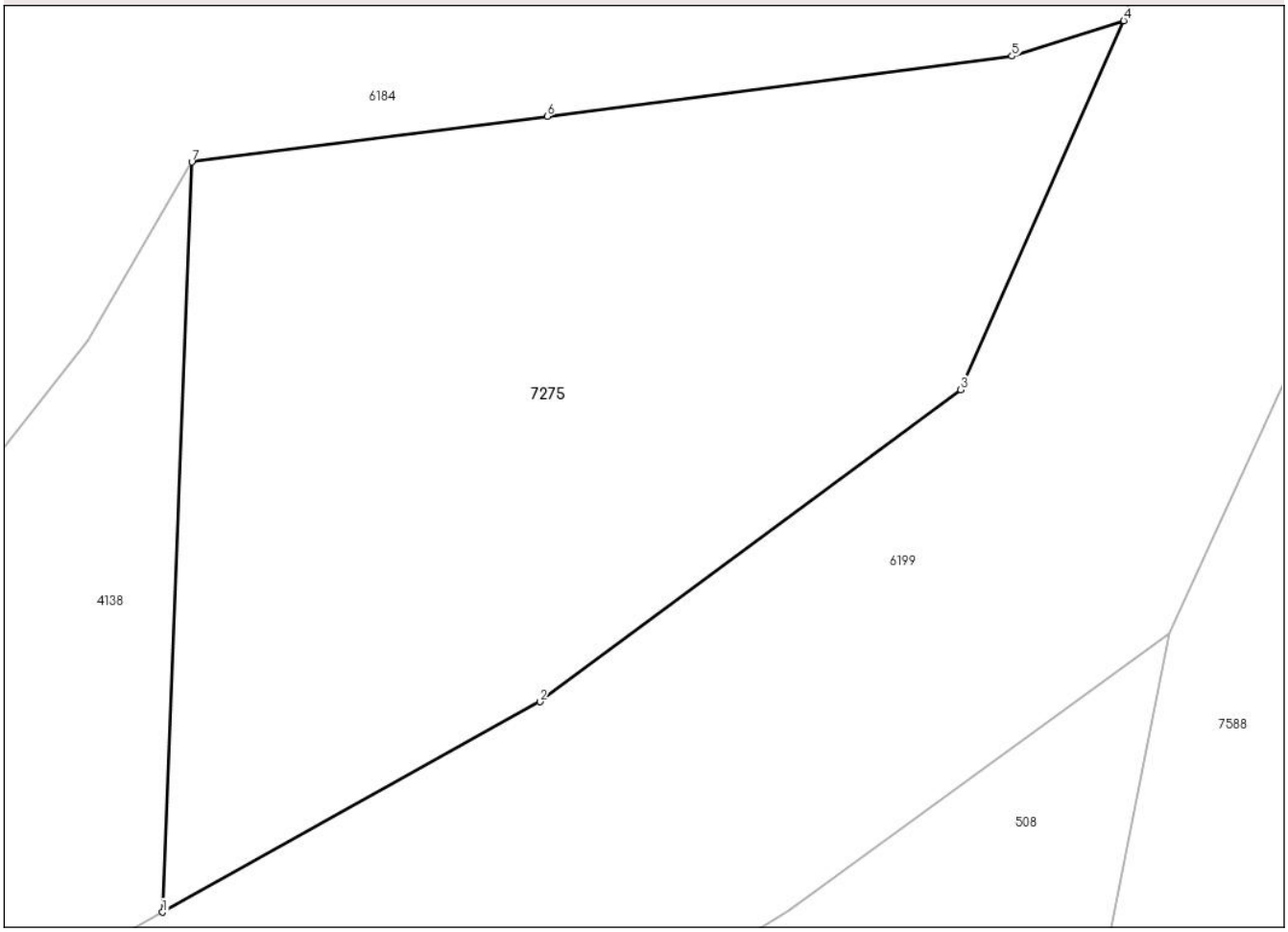

Date referitoare la teren

Crt	Categorie folosință	Intra vilan	Suprafaţa (mp)	Tarla	Parcelă	Nr. topo	Observaţii / Referinţe
1	pasune	DA	96	-	-	-	

Lungime Segmente
1) Valorile lungimilor segmentelor sunt obţinute din proiecţie în plan.

Punct început	X / Y	Punct sfârşit	X / Y	Lungime segment (** (m)
1	571.614,585 583.936,866	2	571.620,062 583.939,917	6.269
2	571.620,062 583.939,917	3	571.626,168 583.944,44	7.599
3	571.626,168 583.944,44	4	571.628,534 583.949,788	5.848
4	571.628,534 583.949,788	5	571.626,913 583.949,274	1.701
5	571.626,913 583.949,274	6	571.620,169 583.948,403	6.8

Document care conține date cu caracter personal, protejat de prevederile Regulamentului (UE) nr. 679/2016 și Legii 190/2018

Punct început	X / Y	Punct sfârşit	X / Y	Lungime segment (** (m)
6	571.620,169 583.948,403	7	571.615,011 583.947,741	5.2
7	571.615,011 583.947,741	1	571.614,585 583.936,866	10.883

** Lungimile segmentelor sunt determinate în planul de proiecţie Stereo 70 şi sunt rotunjite la 1 milimetru.
*** Distanţa dintre puncte este formată din segmente cumulate ce sunt mai mici decât valoarea 1 milimetru.

Document care conține date cu caracter personal, protejat de prevederile Regulamentului (UE) nr. 679/2016 și Legii 190/2018

DATE DESPRE IMOBILUL NR. 7588

Oficiul de Cadastru şi Publicitate Imobiliară NEAMT
Biroul de Cadastru şi Publicitate Imobiliară Bicaz

A. Partea I. Descrierea imobilului

TEREN Necunoscut

Adresa: Loc. Huisurez, Jud. Neamt, si extravilan pct. ' Huisurez '

Nr. Crt	Nr cadastral Nr. topografic	Suprafaţa* (mp)	Observaţii / Referinţe
A1		3.500	Sector cadastral:122 Teren neimprejmuit;

B. Partea II. Proprietari şi acte

Inscrieri privitoare la dreptul de proprietate şi alte drepturi reale		Referinţe
7588 / 20/02/2024		
Act Administrativ nr. 3076, din 20/02/2024 emis de Primaria com. Damuc;		
B1	Inscrierea posesiei, drept de PROPRIETATE, dobandit prin Lege, cota actuala 1/1, cota initiala 1/1	A1
	1) **MOLDOVAN SIMION**	

C. Partea III. SARCINI .

Inscrieri privind dezmembramintele dreptului de proprietate, drepturi reale de garanţie şi sarcini	Referinţe
NU SUNT	

Anexa Nr. 1 La Partea I

Teren

Nr cadastral	Suprafaţa (mp)*	Observaţii / Referinţe
	3.500	

* Suprafaţa este determinată in planul de proiecţie Stereo 70.

DETALII LINIARE IMOBIL

Date referitoare la teren

Crt	Categorie folosință	Intra vilan	Suprafaţa (mp)	Tarla	Parcelă	Nr. topo	Observaţii / Referinţe
1	faneata	DA	735	-	-	-	
2	faneata	NU	2.765	-	-	-	Teren extravilan

Lungime Segmente

1) Valorile lungimilor segmentelor sunt obţinute din proiecţie în plan.

Punct început	X / Y	Punct sfârşit	X / Y	Lungime segment (** (m)
1	571.621,306 583.574,56	2	571.619,073 583.623,136	48.627
3	571.614,502 583.686,443	4	571.611,56 583.812,393	125.984
5	571.614,383 583.816,574	6	571.625,908 583.876,121	60.652
7	571.636,162 583.929,102	8	571.643,518 583.958,43	30.236

Punct început	X / Y	Punct sfârşit	X / Y	Lungime segment (** (m)
2	571.619,073 583.623,136	3	571.614,502 583.686,443	63.472
4	571.611,56 583.812,393	5	571.614,383 583.816,574	5.045
6	571.625,908 583.876,121	7	571.636,162 583.929,102	53.964
8	571.643,518 583.958,43	9	571.640,363 583.960,073	3.557

Document care conține date cu caracter personal, protejat de prevederile Regulamentului (UE) nr. 679/2016 și Legii 190/2018

Punct început	X / Y	Punct sfârşit	X / Y	Lungime segment (** (m)
9	571.640,363 583.960,073	10	571.636,299 583.963,154	5.1
11	571.634,989 583.957,959	12	571.633,042 583.951,026	7.201
13	571.631,0 583.944,853	14	571.629,195 583.940,912	4.335
15	571.627,61 583.932,867	16	571.627,074 583.929,553	3.357
17	571.618,135 583.876,305	18	571.617,413 583.872,001	4.364
19	571.608,25 583.816,007	20	571.605,218 583.814,218	3.52
21	571.604,252 583.764,492	22	571.603,194 583.676,336	88.162
23	571.611,667 583.580,454	24	571.614,912 583.577,963	4.091

Punct început	X / Y	Punct sfârşit	X / Y	Lungime segment (** (m)
10	571.636,299 583.963,154	11	571.634,989 583.957,959	5.358
12	571.633,042 583.951,026	13	571.631,0 583.944,853	6.502
14	571.629,195 583.940,912	15	571.627,61 583.932,867	8.2
16	571.627,074 583.929,553	17	571.618,135 583.876,305	53.993
18	571.617,413 583.872,001	19	571.608,25 583.816,007	56.739
20	571.605,218 583.814,218	21	571.604,252 583.764,492	49.735
22	571.603,194 583.676,336	23	571.611,667 583.580,454	96.256
24	571.614,912 583.577,963	1	571.621,306 583.574,56	7.243

** Lungimile segmentelor sunt determinate în planul de proiecţie Stereo 70 şi sunt rotunjite la 1 milimetru.
*** Distanţa dintre puncte este formată din segmente cumulate ce sunt mai mici decât valoarea 1 milimetru.

Document care conține date cu caracter personal, protejat de prevederile Regulamentului (UE) nr. 679/2016 și Legii 190/2018

DATE DESPRE IMOBILUL NR. 7745

Oficiul de Cadastru şi Publicitate Imobiliară NEAMT
Biroul de Cadastru şi Publicitate Imobiliară Bicaz

A. Partea I. Descrierea imobilului

TEREN Necunoscut

Adresa: Loc. Huisurez, Jud. Neamt, si extravilan pct. ' Huisurez '

Nr. Crt	Nr cadastral Nr. topografic	Suprafaţa* (mp)	Observaţii / Referinţe
A1		3.890	Sector cadastral:122 Teren neimprejmuit;

B. Partea II. Proprietari şi acte

Inscrieri privitoare la dreptul de proprietate şi alte drepturi reale		Referinţe
7745 / 05/04/2024		
Act Administrativ nr. 3691, din 05/04/2024 emis de Primaria com. Damuc;		
B1	Inscrierea posesiei, drept de PROPRIETATE, dobandit prin Lege, cota actuala 1/1, cota initiala 1/1	A1
	1) **PALEU ELENA**	

C. Partea III. SARCINI .

Inscrieri privind dezmembramintele dreptului de proprietate, drepturi reale de garanţie şi sarcini	Referinţe
NU SUNT	

Anexa Nr. 1 La Partea I

Teren

Nr cadastral	Suprafaţa (mp)*	Observaţii / Referinţe
	3.890	

* Suprafaţa este determinată in planul de proiecţie Stereo 70.

DETALII LINIARE IMOBIL

Date referitoare la teren

Crt	Categorie folosință	Intra vilan	Suprafaţa (mp)	Tarla	Parcelă	Nr. topo	Observaţii / Referinţe
1	faneata	DA	965	-	-	-	
2	faneata	NU	2.925	-	-	-	Teren extravilan

Lungime Segmente

1) Valorile lungimilor segmentelor sunt obţinute din proiecţie în plan.

Punct început	X / Y	Punct sfârşit	X / Y	Lungime segment (** (m)
1	571.631,592 583.569,086	2	571.627,086 583.642,381	73.433
3	571.621,621 583.711,41	4	571.621,348 583.730,613	19.205
5	571.621,589 583.747,468	6	571.620,902 583.757,238	9.794
7	571.621,142 583.779,193	8	571.620,052 583.800,06	20.895

Punct început	X / Y	Punct sfârşit	X / Y	Lungime segment (** (m)
2	571.627,086 583.642,381	3	571.621,621 583.711,41	69.245
4	571.621,348 583.730,613	5	571.621,589 583.747,468	16.857
6	571.620,902 583.757,238	7	571.621,142 583.779,193	21.956
8	571.620,052 583.800,06	9	571.619,59 583.808,129	8.082

Document care conține date cu caracter personal, protejat de prevederile Regulamentului (UE) nr. 679/2016 și Legii 190/2018

Punct început	X / Y	Punct sfârşit	X / Y	Lungime segment (** (m)
9	571.619,59 583.808,129	10	571.619,761 583.815,303	7.176
11	571.626,678 583.815,244	12	571.632,67 583.842,677	28.08
13	571.638,543 583.875,867	14	571.640,87 583.889,013	13.35
15	571.643,667 583.901,802	16	571.649,343 583.932,842	31.555
17	571.650,525 583.942,656	18	571.651,392 583.954,54	11.916
19	571.646,306 583.956,978	20	571.643,518 583.958,43	3.143
21	571.636,162 583.929,102	22	571.625,908 583.876,121	53.964
23	571.614,383 583.816,574	24	571.611,56 583.812,393	5.045
25	571.614,502 583.686,443	26	571.619,073 583.623,136	63.472
27	571.621,306 583.574,56	1	571.631,592 583.569,086	11.652

Punct început	X / Y	Punct sfârşit	X / Y	Lungime segment (** (m)
10	571.619,761 583.815,303	11	571.626,678 583.815,244	6.917
12	571.632,67 583.842,677	13	571.638,543 583.875,867	33.706
14	571.640,87 583.889,013	15	571.643,667 583.901,802	13.091
16	571.649,343 583.932,842	17	571.650,525 583.942,656	9.885
18	571.651,392 583.954,54	19	571.646,306 583.956,978	5.64
20	571.643,518 583.958,43	21	571.636,162 583.929,102	30.236
22	571.625,908 583.876,121	23	571.614,383 583.816,574	60.652
24	571.611,56 583.812,393	25	571.614,502 583.686,443	125.984
26	571.619,073 583.623,136	27	571.621,306 583.574,56	48.627

** Lungimile segmentelor sunt determinate în planul de proiecţie Stereo 70 şi sunt rotunjite la 1 milimetru.
*** Distanţa dintre puncte este formată din segmente cumulate ce sunt mai mici decât valoarea 1 milimetru.

Document care conține date cu caracter personal, protejat de prevederile Regulamentului (UE) nr. 679/2016 și Legii 190/2018

DATE DESPRE IMOBILUL NR. 7793

Oficiul de Cadastru şi Publicitate Imobiliară NEAMT
Biroul de Cadastru şi Publicitate Imobiliară Bicaz

A. Partea I. Descrierea imobilului

TEREN Intravilan

Adresa: Loc. Huisurez, Jud. Neamt, pct. 'Asau'

Nr. Crt	Nr cadastral Nr. topografic	Suprafaţa* (mp)	Observaţii / Referinţe
A1		854	Sector cadastral:122 Teren imprejmuit;

Construcţii

Crt	Nr cadastral Nr. topografic	Adresa	Observaţii / Referinţe
A1.1		Loc. Huisurez, Jud. Neamt	Nr. niveluri:1; S. construita la sol:64 mp;

B. Partea II. Proprietari şi acte

Inscrieri privitoare la dreptul de proprietate şi alte drepturi reale		Referinţe
7793 / 20/02/2024		
Act Administrativ nr. 3078, din 20/02/2024 emis de Primaria com. Damuc;		
B1	Inscrierea posesiei, drept de PROPRIETATE, dobandit prin Lege, cota actuala 1/1, cota initiala 1/1	A1
	1) **FOCŞA NICOLAIE**	
Act Administrativ nr. 4070, din 17/05/2024 emis de Primaria com. Damuc;		
B2	Intabulare, drept de PROPRIETATE, dobandit prin Lege, cota actuala 1/1, cota initiala 1/1	A1.1
	1) **FOCŞA NICOLAIE**	

C. Partea III. SARCINI .

Inscrieri privind dezmembramintele dreptului de proprietate, drepturi reale de garanţie şi sarcini	Referinţe
NU SUNT	

Document care conține date cu caracter personal, protejat de prevederile Regulamentului (UE) nr. 679/2016 și Legii 190/2018

Anexa Nr. 1 La Partea I

Teren

Nr cadastral	Suprafaţa (mp)*	Observaţii / Referinţe
	854	

* Suprafaţa este determinată in planul de proiecţie Stereo 70.

DETALII LINIARE IMOBIL

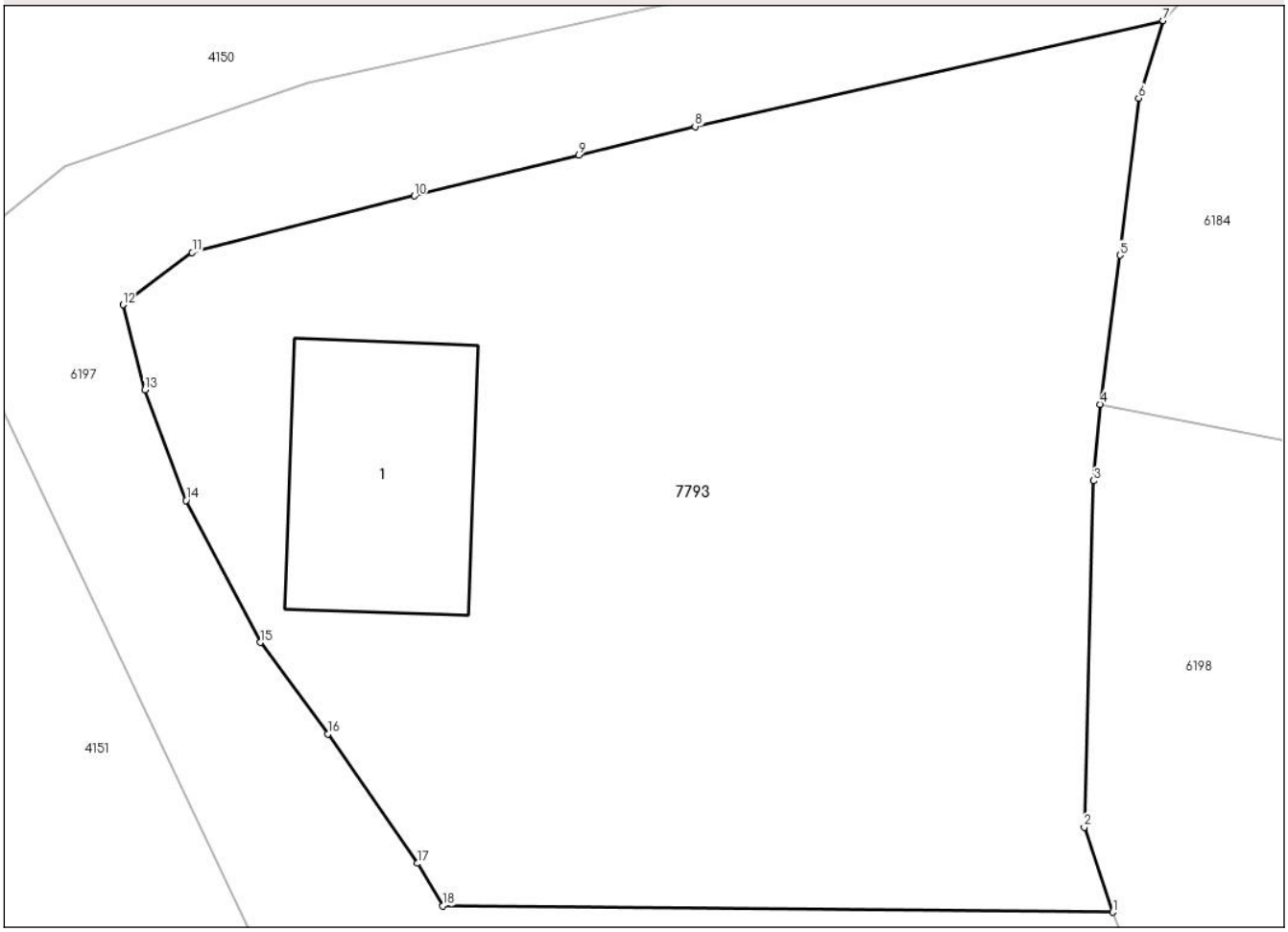

Date referitoare la teren

Crt	Categorie folosință	Intra vilan	Suprafaţa (mp)	Tarla	Parcelă	Nr. topo	Observaţii / Referinţe
1	curti constructii	DA	221	-	-	-	
2	faneata	DA	633	-	-	-	

Date referitoare la construcţii

Crt	Număr	Destinaţie construcţie	Supraf. (mp)	Situaţie juridică	Observaţii / Referinţe
A1.1		constructii de locuinte	64	Cu acte	Nr. niveluri:1; S. construita la sol:64 mp;

Lungime Segmente
1) Valorile lungimilor segmentelor sunt obţinute din proiecţie în plan.

Punct început	X / Y	Punct sfârşit	X / Y	Lungime segment (** (m)
1	571.520,685 583.922,814	2	571.519,665 583.925,859	3.211
2	571.519,665 583.925,859	3	571.519,997 583.938,272	12.417
3	571.519,997 583.938,272	4	571.520,233 583.941,015	2.753

Document care conține date cu caracter personal, protejat de prevederile Regulamentului (UE) nr. 679/2016 și Legii 190/2018

Punct început	X / Y	Punct sfârşit	X / Y	Lungime segment (** (m)
4	571.520,233 583.941,015	5	571.520,946 583.946,35	5.382
5	571.520,946 583.946,35	6	571.521,61 583.951,982	5.671
6	571.521,61 583.951,982	7	571.522,495 583.954,753	2.909
7	571.522,495 583.954,753	8	571.505,704 583.950,966	17.213
8	571.505,704 583.950,966	9	571.501,533 583.949,935	4.297
9	571.501,533 583.949,935	10	571.495,641 583.948,478	6.069
10	571.495,641 583.948,478	11	571.487,669 583.946,443	8.228
11	571.487,669 583.946,443	12	571.485,182 583.944,577	3.109
12	571.485,182 583.944,577	13	571.485,973 583.941,524	3.154
13	571.485,973 583.941,524	14	571.487,443 583.937,567	4.221
14	571.487,443 583.937,567	15	571.490,1 583.932,479	5.74
15	571.490,1 583.932,479	16	571.492,531 583.929,2	4.082
16	571.492,531 583.929,2	17	571.495,754 583.924,564	5.646
17	571.495,754 583.924,564	18	571.496,658 583.923,037	1.775
18	571.496,658 583.923,037	1	571.520,685 583.922,814	24.028

** Lungimile segmentelor sunt determinate în planul de proiecţie Stereo 70 şi sunt rotunjite la 1 milimetru.
*** Distanţa dintre puncte este formată din segmente cumulate ce sunt mai mici decât valoarea 1 milimetru.

Document care conține date cu caracter personal, protejat de prevederile Regulamentului (UE) nr. 679/2016 și Legii 190/2018

DATE DESPRE IMOBILUL NR. 8167

Oficiul de Cadastru şi Publicitate Imobiliară NEAMT
Biroul de Cadastru şi Publicitate Imobiliară Bicaz

A. Partea I. Descrierea imobilului

TEREN Extravilan

Adresa: Jud. Neamt, pct. 'Asau'

Nr. Crt	Nr cadastral Nr. topografic	Suprafaţa* (mp)	Observaţii / Referinţe
A1		935	Sector cadastral:122 Teren neimprejmuit;

B. Partea II. Proprietari şi acte

Inscrieri privitoare la dreptul de proprietate şi alte drepturi reale		Referinţe
8167 / 20/02/2024		
Act Administrativ nr. 3079, din 20/02/2024 emis de Primaria com. Damuc;		
B1	Inscrierea posesiei, drept de PROPRIETATE, dobandit prin Lege, cota actuala 1/1, cota initiala 1/1	A1
	1) **TOPLICEANU NICULIŢĂ**	

C. Partea III. SARCINI .

Inscrieri privind dezmembramintele dreptului de proprietate, drepturi reale de garanţie şi sarcini	Referinţe
NU SUNT	

Anexa Nr. 1 La Partea I

Teren

Nr cadastral	Suprafaţa (mp)*	Observaţii / Referinţe
	935	

* Suprafaţa este determinată in planul de proiecţie Stereo 70.

DETALII LINIARE IMOBIL

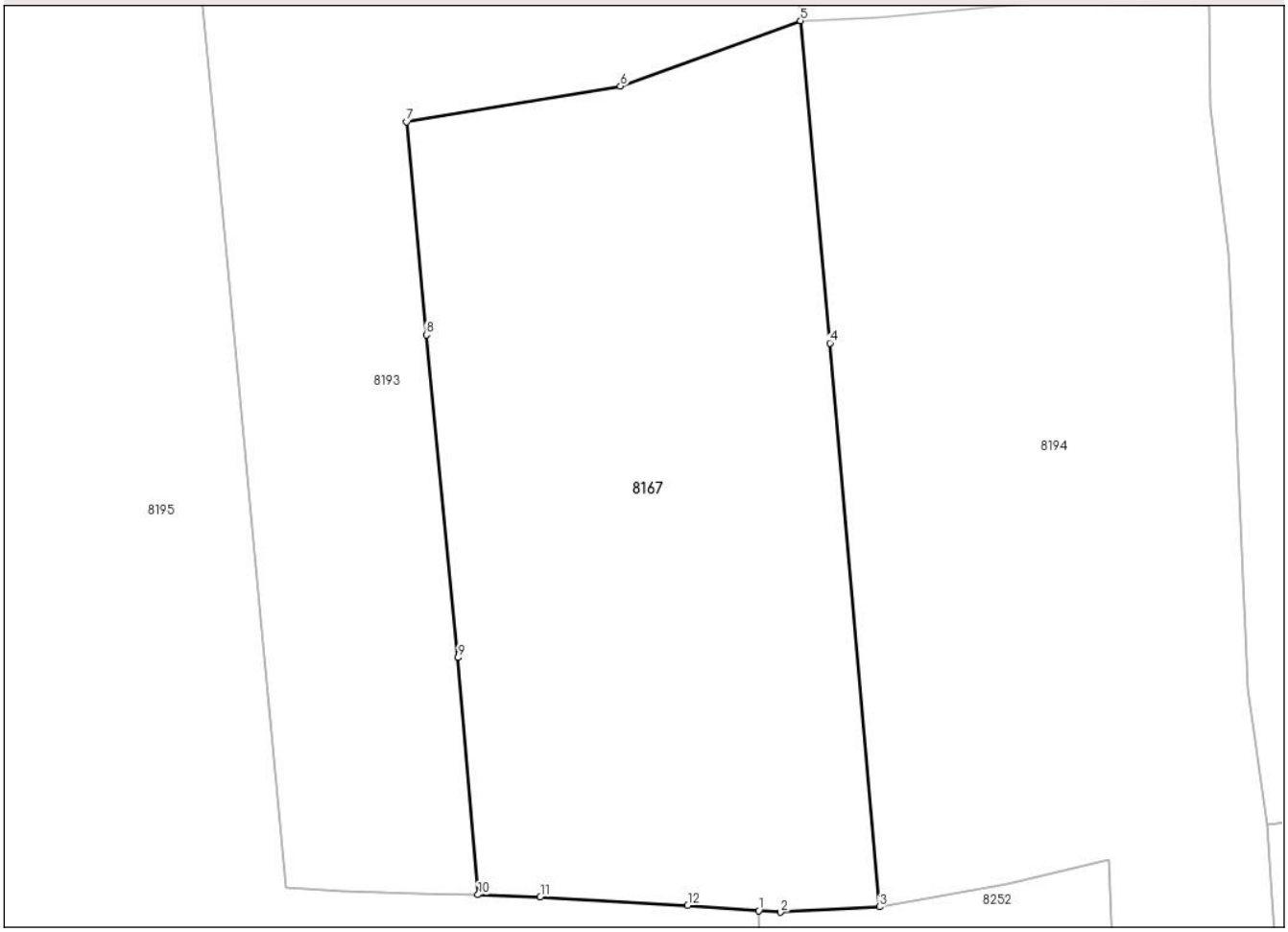

Date referitoare la teren

Crt	Categorie folosință	Intra vilan	Suprafaţa (mp)	Tarla	Parcelă	Nr. topo	Observaţii / Referinţe
1	faneata	NU	935	-	-	-	

Lungime Segmente
1) Valorile lungimilor segmentelor sunt obţinute din proiecţie în plan.

Punct început	X / Y	Punct sfârşit	X / Y	Lungime segment (** (m)
1	571.356,027 583.828,116	2	571.357,173 583.828,03	1.149
2	571.357,173 583.828,03	3	571.362,446 583.828,322	5.281
3	571.362,446 583.828,322	4	571.359,808 583.858,286	30.08
4	571.359,808 583.858,286	5	571.358,245 583.875,423	17.208
5	571.358,245 583.875,423	6	571.348,655 583.871,942	10.202

Document care conține date cu caracter personal, protejat de prevederile Regulamentului (UE) nr. 679/2016 și Legii 190/2018

Punct început	X / Y	Punct sfârşit	X / Y	Lungime segment (** (m)
6	571.348,655 583.871,942	7	571.337,281 583.870,049	11.53
7	571.337,281 583.870,049	8	571.338,332 583.858,718	11.38
8	571.338,332 583.858,718	9	571.340,024 583.841,571	17.23
9	571.340,024 583.841,571	10	571.341,078 583.828,957	12.658
10	571.341,078 583.828,957	11	571.344,39 583.828,838	3.314
11	571.344,39 583.828,838	12	571.352,24 583.828,399	7.862
12	571.352,24 583.828,399	1	571.356,027 583.828,116	3.798

** Lungimile segmentelor sunt determinate în planul de proiecţie Stereo 70 şi sunt rotunjite la 1 milimetru.
*** Distanţa dintre puncte este formată din segmente cumulate ce sunt mai mici decât valoarea 1 milimetru.

Document care conține date cu caracter personal, protejat de prevederile Regulamentului (UE) nr. 679/2016 și Legii 190/2018

DATE DESPRE IMOBILUL NR. 8193

Oficiul de Cadastru şi Publicitate Imobiliară NEAMT
Biroul de Cadastru şi Publicitate Imobiliară Bicaz

A. Partea I. Descrierea imobilului

TEREN Necunoscut

Adresa: Loc. Huisurez, Jud. Neamt, si extravilan pct. ' Asau '

Nr. Crt	Nr cadastral Nr. topografic	Suprafaţa* (mp)	Observaţii / Referinţe
A1		2.839	Sector cadastral:122 Teren neimprejmuit;

Construcţii

Crt	Nr cadastral Nr. topografic	Adresa	Observaţii / Referinţe
A1.1		Loc. Huisurez, Jud. Neamt, si extravilan comuna Damuc	Nr. niveluri:1; S. construita la sol:119 mp;
A1.2		Loc. Huisurez, Jud. Neamt, si extravilan comuna Damuc	Nr. niveluri:1; S. construita la sol:38 mp;

B. Partea II. Proprietari şi acte

Inscrieri privitoare la dreptul de proprietate şi alte drepturi reale		Referinţe
8193 / 28/02/2024		
Act Administrativ nr. 3254, din 28/02/2024 emis de Primaria com. Damuc;		
B1	Inscrierea posesiei, drept de PROPRIETATE, dobandit prin Lege, cota actuala 1/1, cota initiala 1/1	A1
	1) **TOPLICEANU MARIA** 2) **CREŢU IOAN**, DECEDAT DEFUNCT:Da 3) **CREŢU GHEORGHE**	
Act Administrativ nr. 4070, din 17/05/2024 emis de Primaria com. Damuc;		
B2	Intabulare, drept de PROPRIETATE, dobandit prin Lege, cota actuala 1/1, cota initiala 1/1	A1.1
	1) **TOPLICEANU MARIA** 2) **CREŢU IOAN**, DECEDAT DEFUNCT:Da	
B3	Intabulare, drept de PROPRIETATE, dobandit prin Lege, cota actuala 1/1, cota initiala 1/1	A1.2
	1) **TOPLICEANU MARIA**	

C. Partea III. SARCINI .

Inscrieri privind dezmembramintele dreptului de proprietate, drepturi reale de garanţie şi sarcini	Referinţe
NU SUNT	

Document care conține date cu caracter personal, protejat de prevederile Regulamentului (UE) nr. 679/2016 și Legii 190/2018

Anexa Nr. 1 La Partea I

Teren

Nr cadastral	Suprafaţa (mp)*	Observaţii / Referinţe
	2.839	

* Suprafaţa este determinată in planul de proiecţie Stereo 70.

DETALII LINIARE IMOBIL

Date referitoare la teren

Crt	Categorie folosință	Intra vilan	Suprafaţa (mp)	Tarla	Parcelă	Nr. topo	Observaţii / Referinţe
1	curti constructii	DA	851	-	-	-	
2	arabil	DA	441	-	-	-	
3	faneata	DA	1.136	-	-	-	
4	faneata	NU	411	-	-	-	Teren extravilan

Date referitoare la construcţii

Crt	Număr	Destinaţie construcţie	Supraf. (mp)	Situaţie juridică	Observaţii / Referinţe
A1.1		constructii de locuinte	119	Cu acte	Nr. niveluri:1; S. construita la sol:119 mp;
A1.2		constructii anexa	38	Cu acte	Nr. niveluri:1; S. construita la sol:38 mp;

Lungime Segmente

1) Valorile lungimilor segmentelor sunt obţinute din proiecţie în plan.

Punct început	X / Y	Punct sfârşit	X / Y	Lungime segment (** (m)
1	571.341,078 583.828,957	2	571.340,024 583.841,571	12.658

Punct început	X / Y	Punct sfârşit	X / Y	Lungime segment (** (m)
2	571.340,024 583.841,571	3	571.338,332 583.858,718	17.23

Document care conține date cu caracter personal, protejat de prevederile Regulamentului (UE) nr. 679/2016 și Legii 190/2018

Punct început	X / Y	Punct sfârşit	X / Y	Lungime segment (** (m)
3	571.338,332 583.858,718	4	571.337,281 583.870,049	11.38
5	571.348,655 583.871,942	6	571.358,245 583.875,423	10.202
7	571.355,964 583.901,646	8	571.354,841 583.908,616	7.06
9	571.353,545 583.918,077	10	571.352,443 583.923,261	5.3
11	571.349,909 583.935,176	12	571.342,776 583.960,598	26.404
13	571.337,318 583.957,338	14	571.329,565 583.951,562	9.668
15	571.319,821 583.945,391	16	571.325,748 583.937,248	10.072
17	571.322,284 583.919,917	18	571.327,188 583.868,299	51.85
19	571.330,889 583.829,329	20	571.333,909 583.829,135	3.026
21	571.337,849 583.828,986	1	571.341,078 583.828,957	3.229

Punct început	X / Y	Punct sfârşit	X / Y	Lungime segment (** (m)
4	571.337,281 583.870,049	5	571.348,655 583.871,942	11.53
6	571.358,245 583.875,423	7	571.355,964 583.901,646	26.322
8	571.354,841 583.908,616	9	571.353,545 583.918,077	9.549
10	571.352,443 583.923,261	11	571.349,909 583.935,176	12.181
12	571.342,776 583.960,598	13	571.337,318 583.957,338	6.357
14	571.329,565 583.951,562	15	571.319,821 583.945,391	11.534
16	571.325,748 583.937,248	17	571.322,284 583.919,917	17.674
18	571.327,188 583.868,299	19	571.330,889 583.829,329	39.145
20	571.333,909 583.829,135	21	571.337,849 583.828,986	3.943

** Lungimile segmentelor sunt determinate în planul de proiecţie Stereo 70 şi sunt rotunjite la 1 milimetru.
*** Distanţa dintre puncte este formată din segmente cumulate ce sunt mai mici decât valoarea 1 milimetru.

Document care conține date cu caracter personal, protejat de prevederile Regulamentului (UE) nr. 679/2016 și Legii 190/2018

DATE DESPRE IMOBILUL NR. 8194

Oficiul de Cadastru şi Publicitate Imobiliară NEAMT
Biroul de Cadastru şi Publicitate Imobiliară Bicaz

A. Partea I. Descrierea imobilului

TEREN Extravilan

Adresa: Jud. Neamt, pct. 'Asau'

Nr. Crt	Nr cadastral Nr. topografic	Suprafaţa* (mp)	Observaţii / Referinţe
A1		4.148	Sector cadastral:122 Teren neimprejmuit;

B. Partea II. Proprietari şi acte

Inscrieri privitoare la dreptul de proprietate şi alte drepturi reale		Referinţe
8194 / 20/02/2024		
Act Administrativ nr. 3255, din 28/02/2024 emis de Primaria com. Damuc;		
B1	Inscrierea posesiei, drept de PROPRIETATE, dobandit prin Lege, cota actuala 1/1, cota initiala 1/1	A1
	1) **TOPLICEANU MARIA**	

C. Partea III. SARCINI .

Inscrieri privind dezmembramintele dreptului de proprietate, drepturi reale de garanţie şi sarcini	Referinţe
NU SUNT	

Anexa Nr. 1 La Partea I

Teren

Nr cadastral	Suprafaţa (mp)*	Observaţii / Referinţe
	4.148	

* Suprafaţa este determinată in planul de proiecţie Stereo 70.

DETALII LINIARE IMOBIL

Date referitoare la teren

Crt	Categorie folosință	Intra vilan	Suprafaţa (mp)	Tarla	Parcelă	Nr. topo	Observaţii / Referinţe
1	faneata	NU	967	-	-	-	
2	pasune	NU	732	-	-	-	
3	pasune	NU	2.449	-	-	-	Pasune impadurita

Lungime Segmente
1) Valorile lungimilor segmentelor sunt obţinute din proiecţie în plan.

Punct început	X / Y	Punct sfârşit	X / Y	Lungime segment (** (m)
1	571.374,666 583.830,792	2	571.377,747 583.756,41	74.446
2	571.377,747 583.756,41	3	571.388,213 583.503,745	252.882
3	571.388,213 583.503,745	4	571.397,498 583.500,729	9.763
4	571.397,498 583.500,729	5	571.388,239 583.751,367	250.809

Document care conține date cu caracter personal, protejat de prevederile Regulamentului (UE) nr. 679/2016 și Legii 190/2018

Punct început	X / Y	Punct sfârşit	X / Y	Lungime segment (** (m)
5	571.388,239 583.751,367	6	571.388,148 583.753,827	2.462
6	571.388,148 583.753,827	7	571.383,085 583.832,714	79.049
7	571.383,085 583.832,714	8	571.382,058 583.839,86	7.219
8	571.382,058 583.839,86	9	571.381,341 583.856,262	16.418
9	571.381,341 583.856,262	10	571.381,044 583.863,069	6.813
10	571.381,044 583.863,069	11	571.380,027 583.870,861	7.858
11	571.380,027 583.870,861	12	571.380,011 583.876,253	5.392
12	571.380,011 583.876,253	13	571.370,756 583.876,37	9.256
13	571.370,756 583.876,37	14	571.362,422 583.875,57	8.372
14	571.362,422 583.875,57	15	571.358,245 583.875,423	4.18
15	571.358,245 583.875,423	16	571.359,808 583.858,286	17.208
16	571.359,808 583.858,286	17	571.362,446 583.828,322	30.08
17	571.362,446 583.828,322	18	571.369,275 583.829,561	6.94
18	571.369,275 583.829,561	1	571.374,666 583.830,792	5.53

** Lungimile segmentelor sunt determinate în planul de proiecţie Stereo 70 şi sunt rotunjite la 1 milimetru.
*** Distanţa dintre puncte este formată din segmente cumulate ce sunt mai mici decât valoarea 1 milimetru.

Document care conține date cu caracter personal, protejat de prevederile Regulamentului (UE) nr. 679/2016 și Legii 190/2018

DATE DESPRE IMOBILUL NR. 8195

Oficiul de Cadastru şi Publicitate Imobiliară NEAMT
Biroul de Cadastru şi Publicitate Imobiliară Bicaz

A. Partea I. Descrierea imobilului

TEREN Necunoscut

Adresa: Loc. Huisurez, Jud. Neamt, si extravilan pct. ' Dosul - Focseni '

Nr. Crt	Nr cadastral Nr. topografic	Suprafaţa* (mp)	Observaţii / Referinţe
A1		14.800	Sector cadastral:122 Teren imprejmuit;

Construcţii

Crt	Nr cadastral Nr. topografic	Adresa	Observaţii / Referinţe
A1.1		Loc. Huisurez, Jud. Neamt	Nr. niveluri:1; S. construita la sol:54 mp;
A1.2		Loc. Huisurez, Jud. Neamt	Nr. niveluri:1; S. construita la sol:59 mp;
A1.3		Loc. Huisurez, Jud. Neamt, si extravilan comuna Damuc	Nr. niveluri:1; S. construita la sol:39 mp;

B. Partea II. Proprietari şi acte

Inscrieri privitoare la dreptul de proprietate şi alte drepturi reale		Referinţe
8195 / 28/02/2024		
Hotarare Judecatoreasca nr. 554, din 20/03/2012 emis de Judecatoria Bicaz;		
B1	Intabulare, drept de PROPRIETATE, dobandit prin Lege, cota actuala 1/1, cota initiala 1/1	A1, A1.1, A1.3
	1) **TOPLICEANU MARIA**	
B2	Intabulare, drept de PROPRIETATE, dobandit prin Lege, cota actuala 1/1, cota initiala 1/1	A1.2
	1) **CREȚU GHEORGHE**	

C. Partea III. SARCINI .

Inscrieri privind dezmembramintele dreptului de proprietate, drepturi reale de garanţie şi sarcini	Referinţe
NU SUNT	

Document care conține date cu caracter personal, protejat de prevederile Regulamentului (UE) nr. 679/2016 și Legii 190/2018

Anexa Nr. 1 La Partea I

Teren

Nr cadastral	Suprafaţa (mp)*	Observaţii / Referinţe
	14.800	

* Suprafaţa este determinată in planul de proiecţie Stereo 70.

DETALII LINIARE IMOBIL

Date referitoare la teren

Crt	Categorie folosință	Intra vilan	Suprafaţa (mp)	Tarla	Parcelă	Nr. topo	Observaţii / Referinţe
1	curti constructii	DA	627	-	-	-	
2	faneata	DA	2.557	-	-	-	
3	pasune	NU	5.011	-	-	-	Teren extravilan
4	pasune	NU	6.605	-	-	-	Teren extravilan - Pasune impadurita

Date referitoare la construcţii

Crt	Număr	Destinaţie construcţie	Supraf. (mp)	Situaţie juridică	Observaţii / Referinţe
A1.1		constructii anexa	54	Cu acte	Nr. niveluri:1; S. construita la sol:54 mp;
A1.2		constructii anexa	59	Cu acte	Nr. niveluri:1; S. construita la sol:59 mp;
A1.3		constructii anexa	39	Cu acte	Nr. niveluri:1; S. construita la sol:39 mp;

Lungime Segmente

1) Valorile lungimilor segmentelor sunt obţinute din proiecţie în plan.

Punct început	X / Y	Punct sfârşit	X / Y	Lungime segment (** (m)

Punct început	X / Y	Punct sfârşit	X / Y	Lungime segment (** (m)

Document care conține date cu caracter personal, protejat de prevederile Regulamentului (UE) nr. 679/2016 și Legii 190/2018

Punct început	X / Y	Punct sfârşit	X / Y	Lungime segment (** (m)
1	571.356,027 583.828,116	2	571.352,24 583.828,399	3.798
3	571.344,39 583.828,838	4	571.341,078 583.828,957	3.314
5	571.337,849 583.828,986	6	571.333,909 583.829,135	3.943
7	571.330,889 583.829,329	8	571.327,188 583.868,299	39.145
9	571.322,284 583.919,917	10	571.325,748 583.937,248	17.674
11	571.319,821 583.945,391	12	571.312,002 583.939,981	9.508
13	571.310,802 583.939,749	14	571.300,992 583.933,192	11.8
15	571.298,148 583.931,376	16	571.288,927 583.925,988	10.68
17	571.277,701 583.919,775	18	571.267,856 583.914,424	11.205
19	571.270,772 583.905,206	20	571.271,719 583.897,555	7.709
21	571.276,627 583.885,275	22	571.279,327 583.879,786	6.117
23	571.280,828 583.871,098	24	571.283,277 583.855,473	15.816
25	571.283,391 583.849,744	26	571.283,479 583.845,327	4.418
27	571.283,525 583.841,36	28	571.283,645 583.831,047	10.314
29	571.295,424 583.833,457	30	571.306,506 583.831,882	11.193
31	571.309,979 583.831,159	32	571.318,582 583.742,839	88.738
33	571.331,319 583.612,087	34	571.334,527 583.576,373	35.858
35	571.338,306 583.574,972	36	571.348,984 583.557,107	20.813
37	571.364,072 583.540,17	38	571.357,83 583.765,984	225.9

Punct început	X / Y	Punct sfârşit	X / Y	Lungime segment (** (m)
2	571.352,24 583.828,399	3	571.344,39 583.828,838	7.862
4	571.341,078 583.828,957	5	571.337,849 583.828,986	3.229
6	571.333,909 583.829,135	7	571.330,889 583.829,329	3.026
8	571.327,188 583.868,299	9	571.322,284 583.919,917	51.85
10	571.325,748 583.937,248	11	571.319,821 583.945,391	10.072
12	571.312,002 583.939,981	13	571.310,802 583.939,749	1.222
14	571.300,992 583.933,192	15	571.298,148 583.931,376	3.374
16	571.288,927 583.925,988	17	571.277,701 583.919,775	12.831
18	571.267,856 583.914,424	19	571.270,772 583.905,206	9.668
20	571.271,719 583.897,555	21	571.276,627 583.885,275	13.224
22	571.279,327 583.879,786	23	571.280,828 583.871,098	8.817
24	571.283,277 583.855,473	25	571.283,391 583.849,744	5.73
26	571.283,479 583.845,327	27	571.283,525 583.841,36	3.967
28	571.283,645 583.831,047	29	571.295,424 583.833,457	12.023
30	571.306,506 583.831,882	31	571.309,979 583.831,159	3.547
32	571.318,582 583.742,839	33	571.331,319 583.612,087	131.371
34	571.334,527 583.576,373	35	571.338,306 583.574,972	4.03
36	571.348,984 583.557,107	37	571.364,072 583.540,17	22.683
38	571.357,83 583.765,984	1	571.356,027 583.828,116	62.158

**** Lungimile segmentelor sunt determinate în planul de proiecţie Stereo 70 şi sunt rotunjite la 1 milimetru.**
***** Distanţa dintre puncte este formată din segmente cumulate ce sunt mai mici decât valoarea 1 milimetru.**

Document care conține date cu caracter personal, protejat de prevederile Regulamentului (UE) nr. 679/2016 și Legii 190/2018

DATE DESPRE IMOBILUL NR. 8200

Oficiul de Cadastru şi Publicitate Imobiliară NEAMT
Biroul de Cadastru şi Publicitate Imobiliară Bicaz

A. Partea I. Descrierea imobilului

TEREN Extravilan

Adresa: Jud. Neamt, pct. 'Asau'

Nr. Crt	Nr cadastral Nr. topografic	Suprafaţa* (mp)	Observaţii / Referinţe
A1		3.235	Sector cadastral:122 Teren neimprejmuit;

B. Partea II. Proprietari şi acte

Inscrieri privitoare la dreptul de proprietate şi alte drepturi reale		Referinţe
8200 / 28/02/2024		
Act Administrativ nr. 3256, din 28/02/2024 emis de Primaria Comunei Damuc;		
B1	Inscrierea posesiei, drept de PROPRIETATE, dobandit prin Lege, cota actuala 1/1, cota initiala 1/1	A1
	1) **TOPLICIANU GHEORGHE** 2) **TOPLICIANU IOANA**	

C. Partea III. SARCINI .

Inscrieri privind dezmembramintele dreptului de proprietate, drepturi reale de garanţie şi sarcini	Referinţe
NU SUNT	

Document care conține date cu caracter personal, protejat de prevederile Regulamentului (UE) nr. 679/2016 și Legii 190/2018

Anexa Nr. 1 La Partea I

Teren

Nr cadastral	Suprafaţa (mp)*	Observaţii / Referinţe
	3.235	

* Suprafaţa este determinată in planul de proiecţie Stereo 70.

DETALII LINIARE IMOBIL

Date referitoare la teren

Crt	Categorie folosință	Intra vilan	Suprafaţa (mp)	Tarla	Parcelă	Nr. topo	Observaţii / Referinţe
1	pasune	NU	815	-	-	-	
2	pasune	NU	2.420	-	-	-	Pasune impadurita

Lungime Segmente

1) Valorile lungimilor segmentelor sunt obţinute din proiecţie în plan.

Punct început	X / Y	Punct sfârşit	X / Y	Lungime segment (** (m)
1	571.397,942 583.618,601	2	571.401,418 583.642,376	24.028
3	571.400,4 583.687,208	4	571.399,906 583.706,488	19.286
5	571.398,794 583.732,535	6	571.397,893 583.746,726	14.22
7	571.395,088 583.790,874	8	571.394,203 583.827,092	36.229

Punct început	X / Y	Punct sfârşit	X / Y	Lungime segment (** (m)
2	571.401,418 583.642,376	3	571.400,4 583.687,208	44.844
4	571.399,906 583.706,488	5	571.398,794 583.732,535	26.071
6	571.397,893 583.746,726	7	571.395,088 583.790,874	44.237
8	571.394,203 583.827,092	9	571.393,268 583.831,853	4.852

Document care conține date cu caracter personal, protejat de prevederile Regulamentului (UE) nr. 679/2016 și Legii 190/2018

Punct început	X / Y	Punct sfârşit	X / Y	Lungime segment (** (m)
9	571.393,268 583.831,853	10	571.390,806 583.833,679	3.065
11	571.383,085 583.832,714	12	571.388,148 583.753,827	79.049
13	571.388,239 583.751,367	14	571.397,498 583.500,729	250.809
15	571.404,238 583.506,817	16	571.409,755 583.514,891	9.779
17	571.409,952 583.521,39	18	571.404,838 583.536,284	15.748
19	571.408,779 583.549,479	20	571.411,143 583.563,067	13.792
21	571.407,071 583.579,143	22	571.398,139 583.609,542	31.684

Punct început	X / Y	Punct sfârşit	X / Y	Lungime segment (** (m)
10	571.390,806 583.833,679	11	571.383,085 583.832,714	7.781
12	571.388,148 583.753,827	13	571.388,239 583.751,367	2.462
14	571.397,498 583.500,729	15	571.404,238 583.506,817	9.082
16	571.409,755 583.514,891	17	571.409,952 583.521,39	6.502
18	571.404,838 583.536,284	19	571.408,779 583.549,479	13.771
20	571.411,143 583.563,067	21	571.407,071 583.579,143	16.584
22	571.398,139 583.609,542	1	571.397,942 583.618,601	9.061

** Lungimile segmentelor sunt determinate în planul de proiecţie Stereo 70 şi sunt rotunjite la 1 milimetru.
*** Distanţa dintre puncte este formată din segmente cumulate ce sunt mai mici decât valoarea 1 milimetru.

Document care conține date cu caracter personal, protejat de prevederile Regulamentului (UE) nr. 679/2016 și Legii 190/2018

DATE DESPRE IMOBILUL NR. 8251

Oficiul de Cadastru şi Publicitate Imobiliară NEAMT
Biroul de Cadastru şi Publicitate Imobiliară Bicaz

A. Partea I. Descrierea imobilului

TEREN Extravilan

Adresa: Jud. Neamt, pct. 'Asau'

Nr. Crt	Nr cadastral Nr. topografic	Suprafaţa* (mp)	Observaţii / Referinţe
A1		11.755	Sector cadastral:122 Teren neimprejmuit;

B. Partea II. Proprietari şi acte

Inscrieri privitoare la dreptul de proprietate şi alte drepturi reale		Referinţe
8251 / 28/02/2024		
Act Administrativ nr. 3257, din 28/02/2024 emis de Primaria com. Damuc;		
B1	Inscrierea posesiei, drept de PROPRIETATE, dobandit prin Lege, cota actuala 1/1, cota initiala 1/1	A1
	1) **TOPLICEANU NICULIŢĂ** 2) **TOPLICEANU ANA**, -soti	

C. Partea III. SARCINI .

Inscrieri privind dezmembramintele dreptului de proprietate, drepturi reale de garanţie şi sarcini	Referinţe
NU SUNT	

Anexa Nr. 1 La Partea I

Teren

Nr cadastral	Suprafaţa (mp)*	Observaţii / Referinţe
	11.755	

* Suprafaţa este determinată in planul de proiecţie Stereo 70.

DETALII LINIARE IMOBIL

Date referitoare la teren

Crt	Categorie folosință	Intra vilan	Suprafaţa (mp)	Tarla	Parcelă	Nr. topo	Observaţii / Referinţe
1	pasune	NU	11.755	-	-	-	Pasune impadurita

Lungime Segmente
1) Valorile lungimilor segmentelor sunt obţinute din proiecţie în plan.

Punct început	X / Y	Punct sfârşit	X / Y	Lungime segment (** (m)
1	571.283,645 583.831,047	2	571.271,855 583.828,612	12.039
2	571.271,855 583.828,612	3	571.264,999 583.828,549	6.856
3	571.264,999 583.828,549	4	571.269,349 583.787,781	40.999
4	571.269,349 583.787,781	5	571.272,588 583.747,41	40.501
5	571.272,588 583.747,41	6	571.275,531 583.718,058	29.499

Document care conține date cu caracter personal, protejat de prevederile Regulamentului (UE) nr. 679/2016 și Legii 190/2018

Punct început	X / Y	Punct sfârşit	X / Y	Lungime segment (** (m)
6	571.275,531 583.718,058	7	571.274,632 583.680,568	37.501
7	571.274,632 583.680,568	8	571.281,673 583.590,844	90.0
8	571.281,673 583.590,844	9	571.294,201 583.590,516	12.532
9	571.294,201 583.590,516	10	571.334,527 583.576,373	42.734
10	571.334,527 583.576,373	11	571.331,319 583.612,087	35.858
11	571.331,319 583.612,087	12	571.318,582 583.742,839	131.371
12	571.318,582 583.742,839	13	571.309,979 583.831,159	88.738
13	571.309,979 583.831,159	14	571.306,506 583.831,882	3.547
14	571.306,506 583.831,882	15	571.295,424 583.833,457	11.193
15	571.295,424 583.833,457	1	571.283,645 583.831,047	12.023

** Lungimile segmentelor sunt determinate în planul de proiecţie Stereo 70 şi sunt rotunjite la 1 milimetru.
*** Distanţa dintre puncte este formată din segmente cumulate ce sunt mai mici decât valoarea 1 milimetru.

Document care conține date cu caracter personal, protejat de prevederile Regulamentului (UE) nr. 679/2016 și Legii 190/2018

DATE DESPRE IMOBILUL NR. 8252

Oficiul de Cadastru şi Publicitate Imobiliară NEAMT
Biroul de Cadastru şi Publicitate Imobiliară Bicaz

A. Partea I. Descrierea imobilului

TEREN Extravilan

Adresa: Jud. Neamt, pct. 'Asau'

Nr. Crt	Nr cadastral Nr. topografic	Suprafaţa* (mp)	Observaţii / Referinţe
A1		6.397	Sector cadastral:122 Teren neimprejmuit;

B. Partea II. Proprietari şi acte

Inscrieri privitoare la dreptul de proprietate şi alte drepturi reale		Referinţe
8252 / 28/02/2024		
Act Administrativ nr. 3258, din 28/02/2024 emis de Primaria com. Damuc;		
B1	Inscrierea posesiei, drept de PROPRIETATE, dobandit prin Lege, cota actuala 1/1, cota initiala 1/1	A1
	1) **TOPLICEANU NICULIŢĂ** 2) **TOPLICEANU ANA**, -soti	

C. Partea III. SARCINI .

Inscrieri privind dezmembramintele dreptului de proprietate, drepturi reale de garanţie şi sarcini	Referinţe
NU SUNT	

Document care conține date cu caracter personal, protejat de prevederile Regulamentului (UE) nr. 679/2016 și Legii 190/2018

Anexa Nr. 1 La Partea I

Teren

Nr cadastral	Suprafaţa (mp)*	Observaţii / Referinţe
	6.397	

* Suprafaţa este determinată in planul de proiecţie Stereo 70.

DETALII LINIARE IMOBIL

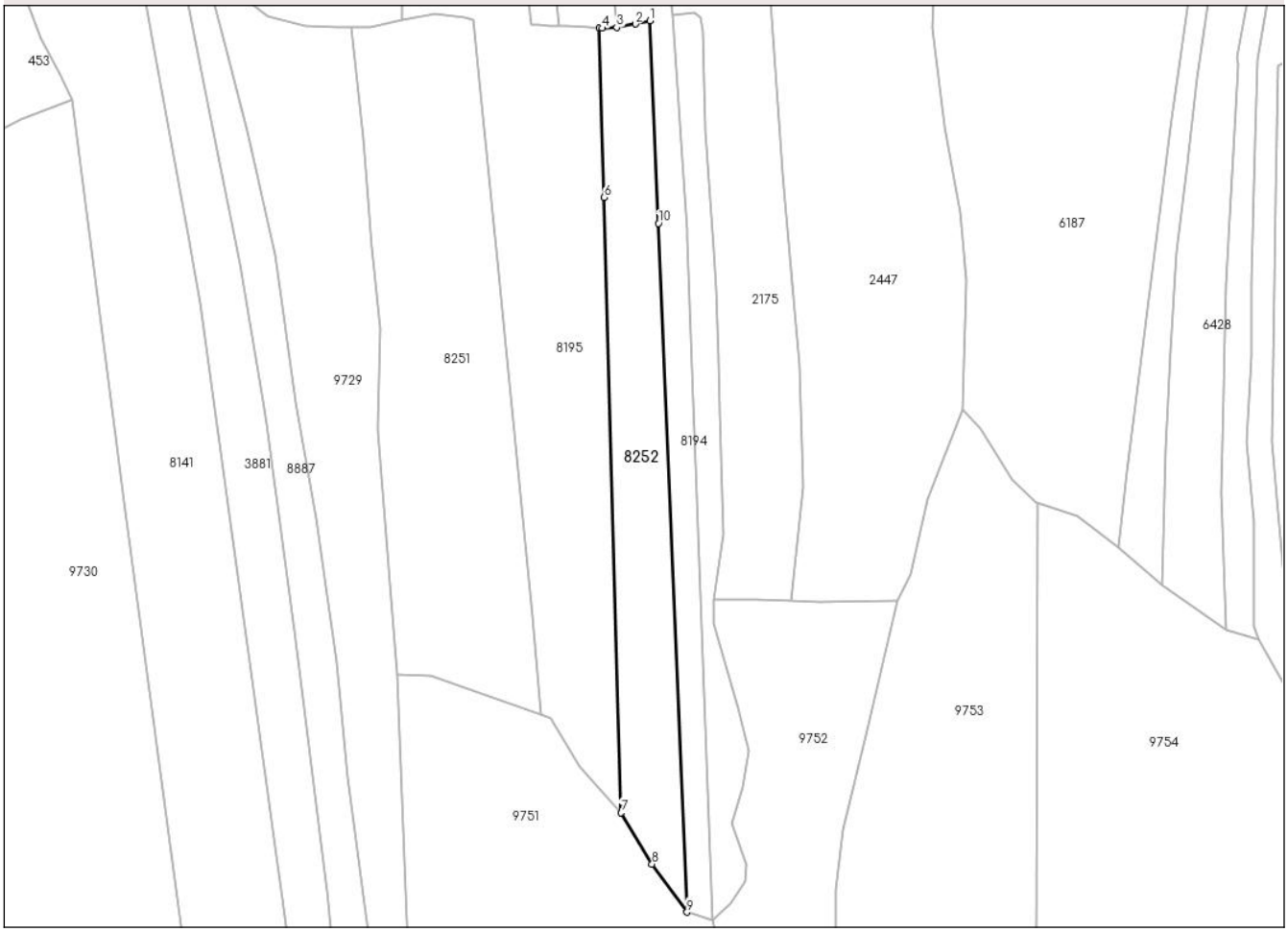

Date referitoare la teren

Crt	Categorie folosință	Intra vilan	Suprafaţa (mp)	Tarla	Parcelă	Nr. topo	Observaţii / Referinţe
1	pasune	NU	1.299	-	-	-	
2	pasune	NU	5.098	-	-	-	Pasune impadurita

Lungime Segmente
1) Valorile lungimilor segmentelor sunt obţinute din proiecţie în plan.

Punct început	X / Y	Punct sfârşit	X / Y	Lungime segment (** (m)
1	571.374,666 583.830,792	2	571.369,275 583.829,561	5.53
2	571.369,275 583.829,561	3	571.362,446 583.828,322	6.94
3	571.362,446 583.828,322	4	571.357,173 583.828,03	5.281
4	571.357,173 583.828,03	5	571.356,027 583.828,116	1.149

Document care conține date cu caracter personal, protejat de prevederile Regulamentului (UE) nr. 679/2016 și Legii 190/2018

Punct început	X / Y	Punct sfârşit	X / Y	Lungime segment (** (m)
5	571.356,027 583.828,116	6	571.357,83 583.765,984	62.158
6	571.357,83 583.765,984	7	571.364,072 583.540,17	225.9
7	571.364,072 583.540,17	8	571.375,446 583.521,378	21.966
8	571.375,446 583.521,378	9	571.388,213 583.503,745	21.77
9	571.388,213 583.503,745	10	571.377,747 583.756,41	252.882
10	571.377,747 583.756,41	1	571.374,666 583.830,792	74.446

** Lungimile segmentelor sunt determinate în planul de proiecţie Stereo 70 şi sunt rotunjite la 1 milimetru.
*** Distanţa dintre puncte este formată din segmente cumulate ce sunt mai mici decât valoarea 1 milimetru.

Document care conține date cu caracter personal, protejat de prevederile Regulamentului (UE) nr. 679/2016 și Legii 190/2018