DATE DESPRE IMOBILUL NR. 163

Oficiul de Cadastru şi Publicitate Imobiliară NEAMT
Biroul de Cadastru şi Publicitate Imobiliară Bicaz

A. Partea I. Descrierea imobilului

TEREN Extravilan

Adresa: Jud. Neamt, pct. 'Batu'

Nr. Crt	Nr cadastral Nr. topografic	Suprafaţa* (mp)	Observaţii / Referinţe
A1		782	Sector cadastral:69 Teren neimprejmuit;

Construcţii

Crt	Nr cadastral Nr. topografic	Adresa	Observaţii / Referinţe
A1.1		Jud. Neamt	Nr. niveluri:1; S. construita la sol:32 mp;

B. Partea II. Proprietari şi acte

Inscrieri privitoare la dreptul de proprietate şi alte drepturi reale		Referinţe
163 / 08/02/2024		
Act Administrativ nr. 2902, din 08/02/2024 emis de Primaria com. Damuc;		
B1	Inscrierea posesiei, drept de PROPRIETATE, dobandit prin Lege, cota actuala 1/1, cota initiala 1/1	A1
	1) **CORDO ROZALIA** 2) **CORDO ION**, -DECEDAT DEFUNCT:Da	
Act Administrativ nr. 3007, din 12/02/2024 emis de Primaria com. Damuc;		
B2	Intabulare, drept de PROPRIETATE, dobandit prin Lege, cota actuala 1/1, cota initiala 1/1	A1.1
	1) **CORDO ROZALIA** 2) **CORDO ION**, -DECEDAT DEFUNCT:Da	

C. Partea III. SARCINI .

Inscrieri privind dezmembramintele dreptului de proprietate, drepturi reale de garanţie şi sarcini	Referinţe
NU SUNT	

Document care conține date cu caracter personal, protejat de prevederile Regulamentului (UE) nr. 679/2016 și Legii 190/2018

Anexa Nr. 1 La Partea I

Teren

Nr cadastral	Suprafaţa (mp)*	Observaţii / Referinţe
	782	

* Suprafaţa este determinată in planul de proiecţie Stereo 70.

DETALII LINIARE IMOBIL

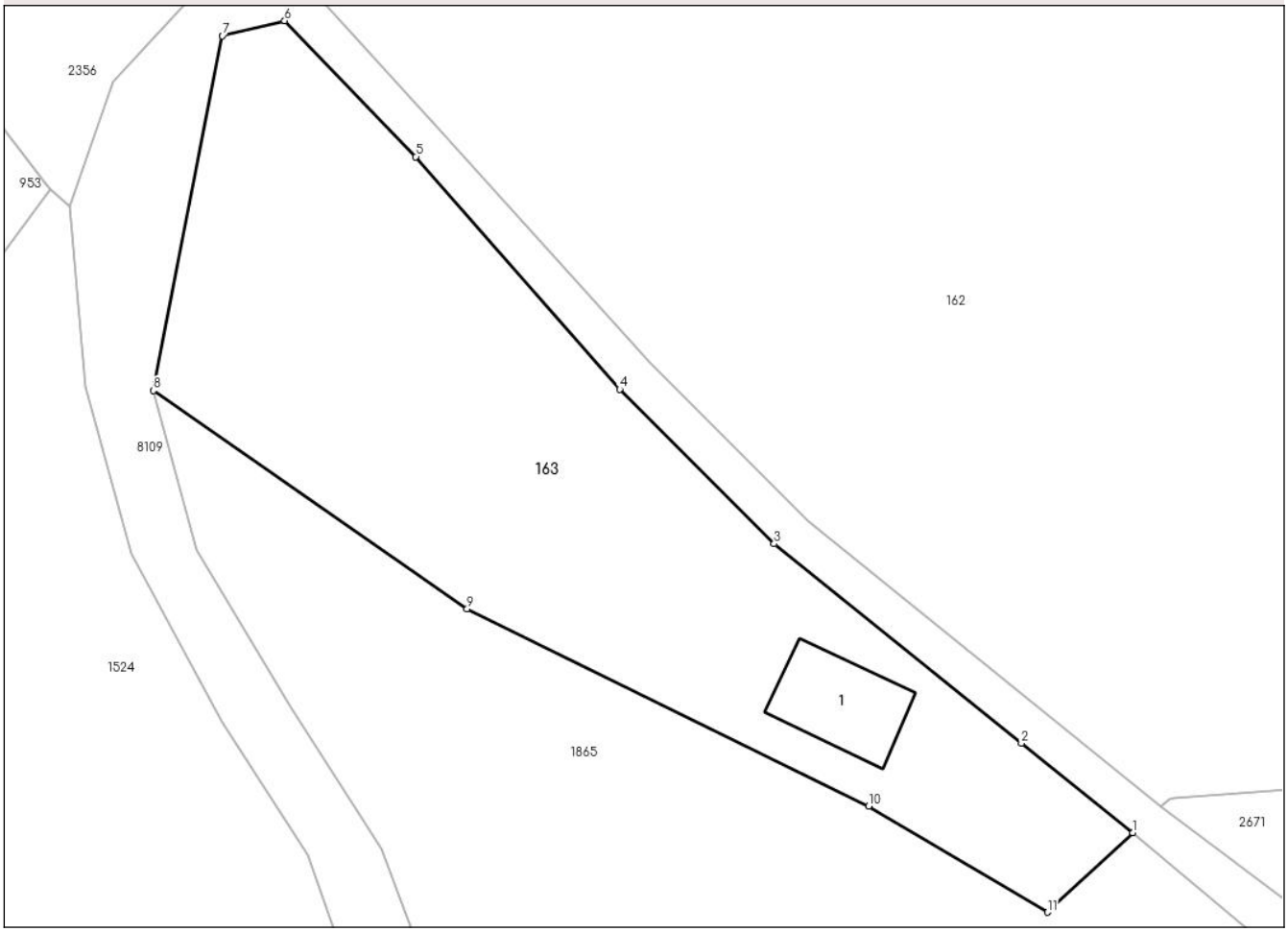

Date referitoare la teren

Crt	Categorie folosință	Intra vilan	Suprafaţa (mp)	Tarla	Parcelă	Nr. topo	Observaţii / Referinţe
1	faneata	NU	782	-	-	-	

Date referitoare la construcţii

Crt	Număr	Destinaţie construcţie	Supraf. (mp)	Situaţie juridică	Observaţii / Referinţe
A1.1		constructii anexa	32	Cu acte	Nr. niveluri:1; S. construita la sol:32 mp;

Lungime Segmente
1) Valorile lungimilor segmentelor sunt obţinute din proiecţie în plan.

Punct început	X / Y	Punct sfârşit	X / Y	Lungime segment (** (m)
1	571.511,541 586.958,655	2	571.505,507 586.963,506	7.742
2	571.505,507 586.963,506	3	571.492,097 586.974,299	17.214
3	571.492,097 586.974,299	4	571.483,724 586.982,672	11.841
4	571.483,724 586.982,672	5	571.472,669 586.995,265	16.757

Document care conține date cu caracter personal, protejat de prevederile Regulamentului (UE) nr. 679/2016 și Legii 190/2018

Punct început	X / Y	Punct sfârşit	X / Y	Lungime segment (** (m)
5	571.472,669 586.995,265	6	571.465,555 587.002,633	10.242
6	571.465,555 587.002,633	7	571.462,182 587.001,81	3.472
7	571.462,182 587.001,81	8	571.458,441 586.982,607	19.564
8	571.458,441 586.982,607	9	571.475,449 586.970,767	20.723
9	571.475,449 586.970,767	10	571.497,232 586.960,104	24.253
10	571.497,232 586.960,104	11	571.506,913 586.954,348	11.263
11	571.506,913 586.954,348	1	571.511,541 586.958,655	6.322

** Lungimile segmentelor sunt determinate în planul de proiecţie Stereo 70 şi sunt rotunjite la 1 milimetru.
*** Distanţa dintre puncte este formată din segmente cumulate ce sunt mai mici decât valoarea 1 milimetru.

Document care conține date cu caracter personal, protejat de prevederile Regulamentului (UE) nr. 679/2016 și Legii 190/2018

DATE DESPRE IMOBILUL NR. 397

Oficiul de Cadastru şi Publicitate Imobiliară NEAMT
Biroul de Cadastru şi Publicitate Imobiliară Bicaz

A. Partea I. Descrierea imobilului

TEREN Extravilan

Adresa: Jud. Neamt, pct. 'Izvoare'

Nr. Crt	Nr cadastral Nr. topografic	Suprafaţa* (mp)	Observaţii / Referinţe
A1		7.992	Sector cadastral:69 Teren neimprejmuit;

B. Partea II. Proprietari şi acte

Inscrieri privitoare la dreptul de proprietate şi alte drepturi reale		Referinţe
397 / 08/02/2024		
Act Administrativ nr. 2903, din 08/02/2024 emis de Primaria com. Damuc;		
B1	Inscrierea posesiei, drept de PROPRIETATE, dobandit prin Lege, cota actuala 1/1, cota initiala 1/1	A1
	1) **CREŢU ELENA** 2) **CREŢU IOAN**, -DECEDAT DEFUNCT:Da	

C. Partea III. SARCINI .

Inscrieri privind dezmembramintele dreptului de proprietate, drepturi reale de garanţie şi sarcini	Referinţe
NU SUNT	

Document care conține date cu caracter personal, protejat de prevederile Regulamentului (UE) nr. 679/2016 și Legii 190/2018

Anexa Nr. 1 La Partea I

Teren

Nr cadastral	Suprafaţa (mp)*	Observaţii / Referinţe
	7.992	

* Suprafaţa este determinată in planul de proiecţie Stereo 70.

DETALII LINIARE IMOBIL

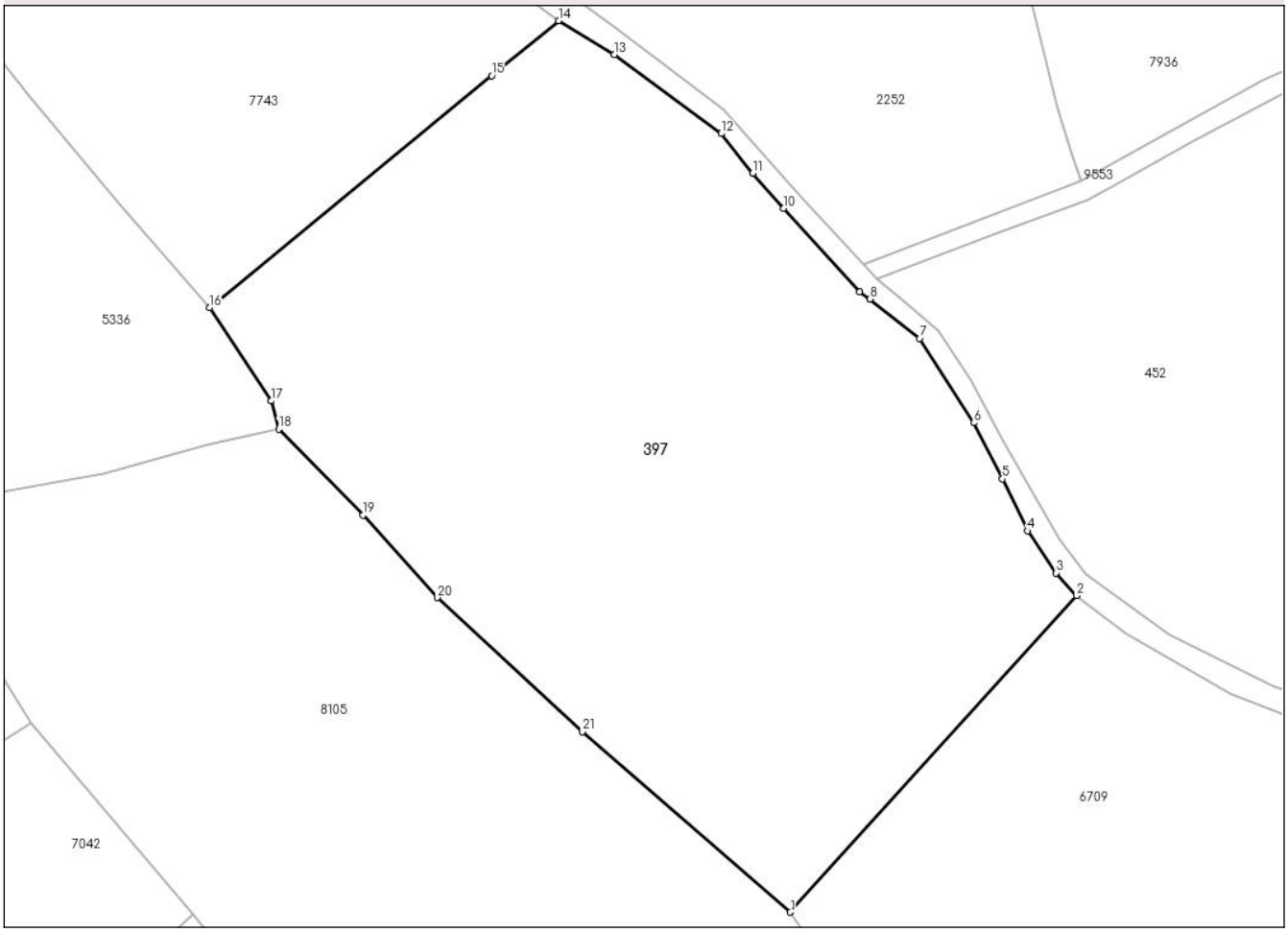

Date referitoare la teren

Crt	Categorie folosință	Intra vilan	Suprafaţa (mp)	Tarla	Parcelă	Nr. topo	Observaţii / Referinţe
1	pasune	NU	6.793	-	-	-	
2	pasune	NU	1.199	-	-	-	Pasune impadurita

Lungime Segmente

1) Valorile lungimilor segmentelor sunt obţinute din proiecţie în plan.

Punct început	X / Y	Punct sfârşit	X / Y	Lungime segment (** (m)
1	570.277,201 587.646,792	2	570.317,779 587.691,678	60.509
3	570.314,93 587.694,875	4	570.310,831 587.700,85	7.246
5	570.307,287 587.708,215	6	570.303,205 587.716,184	8.954
7	570.295,544 587.728,157	8	570.288,457 587.733,716	9.007

Punct început	X / Y	Punct sfârşit	X / Y	Lungime segment (** (m)
2	570.317,779 587.691,678	3	570.314,93 587.694,875	4.282
4	570.310,831 587.700,85	5	570.307,287 587.708,215	8.173
6	570.303,205 587.716,184	7	570.295,544 587.728,157	14.214
8	570.288,457 587.733,716	9	570.287,027 587.734,733	1.755

Document care conține date cu caracter personal, protejat de prevederile Regulamentului (UE) nr. 679/2016 și Legii 190/2018

Punct început	X / Y	Punct sfârşit	X / Y	Lungime segment (** (m)
9	570.287,027 587.734,733	10	570.276,251 587.746,604	16.033
11	570.271,826 587.751,557	12	570.267,363 587.757,196	7.191
13	570.252,164 587.768,376	14	570.244,292 587.773,185	9.225
15	570.234,779 587.765,368	16	570.194,778 587.732,495	51.776
17	570.203,503 587.719,265	18	570.204,578 587.715,3	4.108
19	570.216,542 587.703,074	20	570.227,103 587.691,4	15.742
21	570.247,67 587.672,362	1	570.277,201 587.646,792	39.063

Punct început	X / Y	Punct sfârşit	X / Y	Lungime segment (** (m)
10	570.276,251 587.746,604	11	570.271,826 587.751,557	6.642
12	570.267,363 587.757,196	13	570.252,164 587.768,376	18.868
14	570.244,292 587.773,185	15	570.234,779 587.765,368	12.313
16	570.194,778 587.732,495	17	570.203,503 587.719,265	15.848
18	570.204,578 587.715,3	19	570.216,542 587.703,074	17.106
20	570.227,103 587.691,4	21	570.247,67 587.672,362	28.026

** Lungimile segmentelor sunt determinate în planul de proiecţie Stereo 70 şi sunt rotunjite la 1 milimetru.
*** Distanţa dintre puncte este formată din segmente cumulate ce sunt mai mici decât valoarea 1 milimetru.

Document care conține date cu caracter personal, protejat de prevederile Regulamentului (UE) nr. 679/2016 și Legii 190/2018

DATE DESPRE IMOBILUL NR. 544

Oficiul de Cadastru şi Publicitate Imobiliară NEAMT
Biroul de Cadastru şi Publicitate Imobiliară Bicaz

A. Partea I. Descrierea imobilului

TEREN Extravilan

Adresa: Jud. Neamt, pct. 'Frasanis'

Nr. Crt	Nr cadastral Nr. topografic	Suprafaţa* (mp)	Observaţii / Referinţe
A1		3.379	Sector cadastral:69 Teren neimprejmuit;

B. Partea II. Proprietari şi acte

Inscrieri privitoare la dreptul de proprietate şi alte drepturi reale		Referinţe
544 / 08/02/2024		
Act Administrativ nr. 2904, din 08/02/2024 emis de Primaria com. Damuc;		
B1	Inscrierea posesiei, drept de PROPRIETATE, dobandit prin Lege, cota actuala 1/1, cota initiala 1/1	A1
	1) **DANDU IOAN** 2) **DANDU VERONICA**	

C. Partea III. SARCINI .

Inscrieri privind dezmembramintele dreptului de proprietate, drepturi reale de garanţie şi sarcini	Referinţe
NU SUNT	

Anexa Nr. 1 La Partea I

Teren

Nr cadastral	Suprafaţa (mp)*	Observaţii / Referinţe
	3.379	

* Suprafaţa este determinată in planul de proiecţie Stereo 70.

DETALII LINIARE IMOBIL

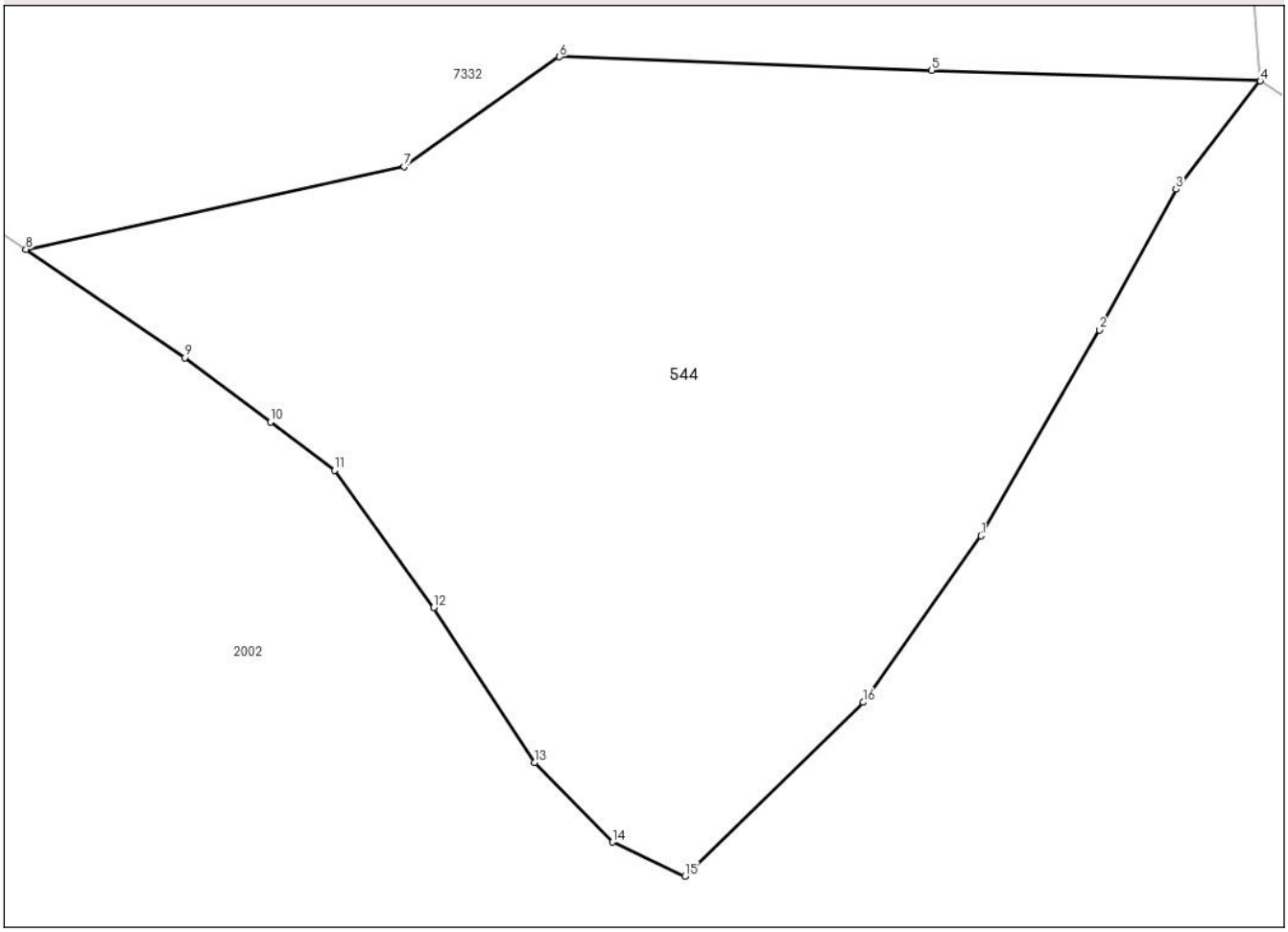

Date referitoare la teren

Crt	Categorie folosință	Intra vilan	Suprafaţa (mp)	Tarla	Parcelă	Nr. topo	Observaţii / Referinţe
1	faneata	NU	3.379	-	-	-	

Lungime Segmente
1) Valorile lungimilor segmentelor sunt obţinute din proiecţie în plan.

Punct început	X / Y	Punct sfârşit	X / Y	Lungime segment (** (m)
1	570.163,331 587.418,185	2	570.172,955 587.434,954	19.334
2	570.172,955 587.434,954	3	570.179,225 587.446,401	13.052
3	570.179,225 587.446,401	4	570.186,079 587.455,224	11.172
4	570.186,079 587.455,224	5	570.159,284 587.456,101	26.809
5	570.159,284 587.456,101	6	570.128,96 587.457,186	30.343

Document care conține date cu caracter personal, protejat de prevederile Regulamentului (UE) nr. 679/2016 și Legii 190/2018

Punct început	X / Y	Punct sfârşit	X / Y	Lungime segment (** (m)
6	570.128,96 587.457,186	7	570.116,293 587.448,253	15.5
7	570.116,293 587.448,253	8	570.085,461 587.441,516	31.559
8	570.085,461 587.441,516	9	570.098,439 587.432,694	15.693
9	570.098,439 587.432,694	10	570.105,389 587.427,45	8.706
10	570.105,389 587.427,45	11	570.110,615 587.423,507	6.547
11	570.110,615 587.423,507	12	570.118,709 587.412,352	13.782
12	570.118,709 587.412,352	13	570.126,948 587.399,738	15.066
13	570.126,948 587.399,738	14	570.133,291 587.393,249	9.074
14	570.133,291 587.393,249	15	570.139,197 587.390,478	6.524
15	570.139,197 587.390,478	16	570.153,706 587.404,623	20.263
16	570.153,706 587.404,623	1	570.163,331 587.418,185	16.63

** Lungimile segmentelor sunt determinate în planul de proiecţie Stereo 70 şi sunt rotunjite la 1 milimetru.
*** Distanţa dintre puncte este formată din segmente cumulate ce sunt mai mici decât valoarea 1 milimetru.

Document care conține date cu caracter personal, protejat de prevederile Regulamentului (UE) nr. 679/2016 și Legii 190/2018

DATE DESPRE IMOBILUL NR. 689

Oficiul de Cadastru şi Publicitate Imobiliară NEAMT
Biroul de Cadastru şi Publicitate Imobiliară Bicaz

A. Partea I. Descrierea imobilului

TEREN Extravilan

Adresa: Jud. Neamt, pct. 'Frasanis'

Nr. Crt	Nr cadastral Nr. topografic	Suprafaţa* (mp)	Observaţii / Referinţe
A1		5.172	Sector cadastral:69 Teren neimprejmuit;

B. Partea II. Proprietari şi acte

Inscrieri privitoare la dreptul de proprietate şi alte drepturi reale		Referinţe
689 / 08/02/2024		
Act Administrativ nr. 2905, din 08/02/2024 emis de Primaria com. Damuc;		
B1	Inscrierea posesiei, drept de PROPRIETATE, dobandit prin Lege, cota actuala 1/1, cota initiala 1/1	A1
	1) **COVASAN ANA**	

C. Partea III. SARCINI .

Inscrieri privind dezmembramintele dreptului de proprietate, drepturi reale de garanţie şi sarcini	Referinţe
NU SUNT	

Document care conține date cu caracter personal, protejat de prevederile Regulamentului (UE) nr. 679/2016 și Legii 190/2018

Anexa Nr. 1 La Partea I

Teren

Nr cadastral	Suprafaţa (mp)*	Observaţii / Referinţe
	5.172	

* Suprafaţa este determinată in planul de proiecţie Stereo 70.

DETALII LINIARE IMOBIL

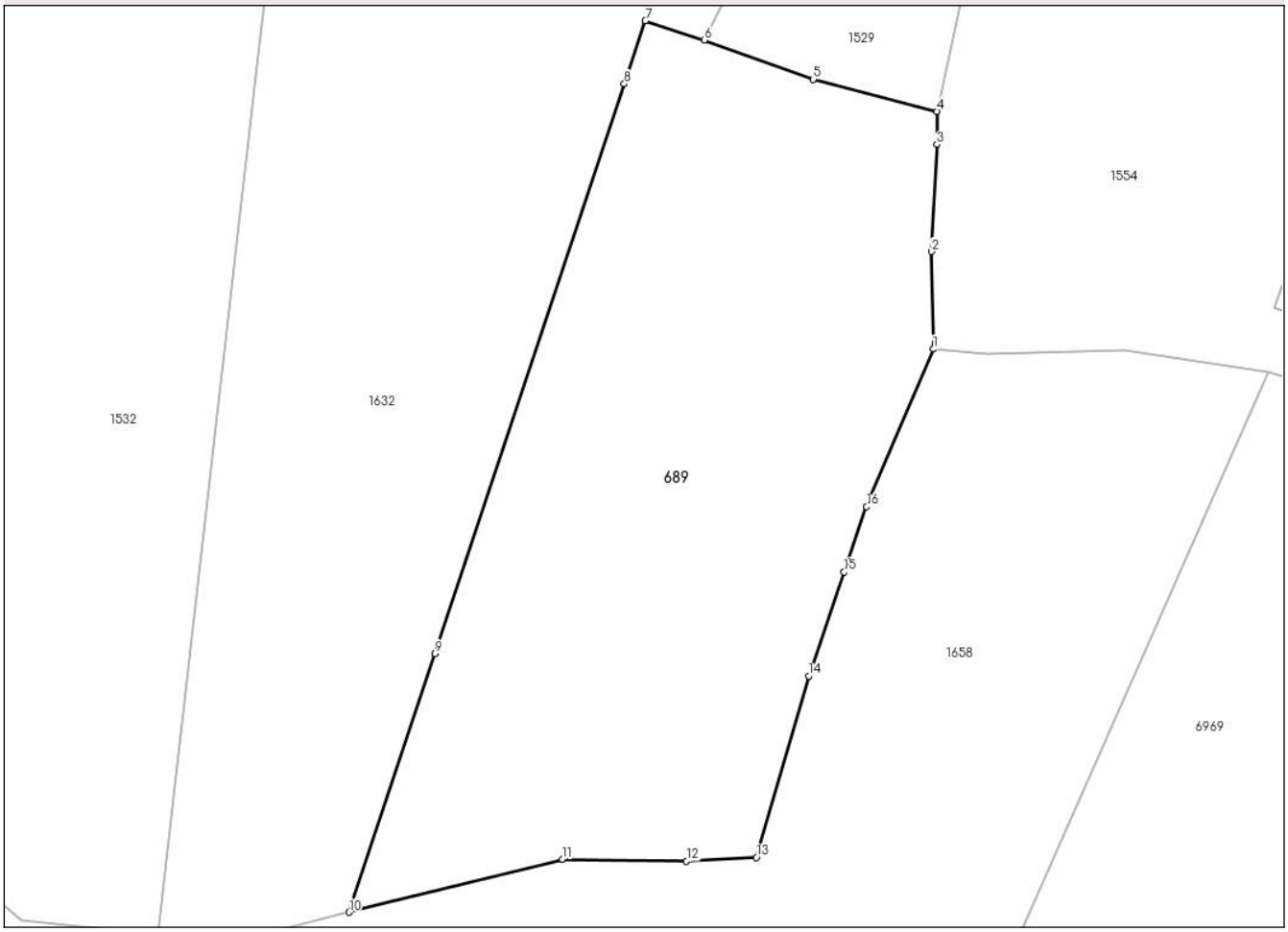

Date referitoare la teren

Crt	Categorie folosință	Intra vilan	Suprafaţa (mp)	Tarla	Parcelă	Nr. topo	Observaţii / Referinţe
1	pasune	NU	3.870	-	-	-	
2	pasune	NU	1.302	-	-	-	Pasune impadurita

Lungime Segmente
1) Valorile lungimilor segmentelor sunt obţinute din proiecţie în plan.

Punct început	X / Y	Punct sfârşit	X / Y	Lungime segment (** (m)
1	570.661,006 587.055,454	2	570.660,758 587.068,228	12.776
2	570.660,758 587.068,228	3	570.661,503 587.082,243	14.035
3	570.661,503 587.082,243	4	570.661,503 587.086,599	4.356
4	570.661,503 587.086,599	5	570.645,255 587.090,785	16.779

Document care conține date cu caracter personal, protejat de prevederile Regulamentului (UE) nr. 679/2016 și Legii 190/2018

Punct început	X / Y	Punct sfârşit	X / Y	Lungime segment (** (m)
5	570.645,255 587.090,785	6	570.630,969 587.095,918	15.18
6	570.630,969 587.095,918	7	570.623,222 587.098,468	8.156
7	570.623,222 587.098,468	8	570.620,471 587.090,198	8.716
8	570.620,471 587.090,198	9	570.595,628 587.015,519	78.703
9	570.595,628 587.015,519	10	570.584,368 586.981,67	35.673
10	570.584,368 586.981,67	11	570.612,389 586.988,605	28.866
11	570.612,389 586.988,605	12	570.628,636 586.988,357	16.249
12	570.628,636 586.988,357	13	570.637,814 586.988,853	9.191
13	570.637,814 586.988,853	14	570.644,654 587.012,605	24.717
14	570.644,654 587.012,605	15	570.649,318 587.026,233	14.404
15	570.649,318 587.026,233	16	570.652,249 587.034,798	9.053
16	570.652,249 587.034,798	1	570.661,006 587.055,454	22.436

** Lungimile segmentelor sunt determinate în planul de proiecţie Stereo 70 şi sunt rotunjite la 1 milimetru.
*** Distanţa dintre puncte este formată din segmente cumulate ce sunt mai mici decât valoarea 1 milimetru.

Document care conține date cu caracter personal, protejat de prevederile Regulamentului (UE) nr. 679/2016 și Legii 190/2018

DATE DESPRE IMOBILUL NR. 949

Oficiul de Cadastru şi Publicitate Imobiliară NEAMT
Biroul de Cadastru şi Publicitate Imobiliară Bicaz

A. Partea I. Descrierea imobilului

TEREN Extravilan

Adresa: Jud. Neamt, pct. 'Batu'

Nr. Crt	Nr cadastral Nr. topografic	Suprafaţa* (mp)	Observaţii / Referinţe
A1		8.716	Sector cadastral:69 Teren neimprejmuit;

B. Partea II. Proprietari şi acte

Inscrieri privitoare la dreptul de proprietate şi alte drepturi reale		Referinţe
949 / 08/02/2024		
Act Administrativ nr. 2906, din 08/02/2024 emis de Primaria com. Damuc;		
B1	Inscrierea posesiei, drept de PROPRIETATE, dobandit prin Lege, cota actuala 1/1, cota initiala 1/1	A1
	1) **COJOCARU VIOREL**	

C. Partea III. SARCINI .

Inscrieri privind dezmembramintele dreptului de proprietate, drepturi reale de garanţie şi sarcini	Referinţe
NU SUNT	

Document care conține date cu caracter personal, protejat de prevederile Regulamentului (UE) nr. 679/2016 și Legii 190/2018

Anexa Nr. 1 La Partea I

Teren

Nr cadastral	Suprafaţa (mp)*	Observaţii / Referinţe
	8.716	

* Suprafaţa este determinată in planul de proiecţie Stereo 70.

DETALII LINIARE IMOBIL

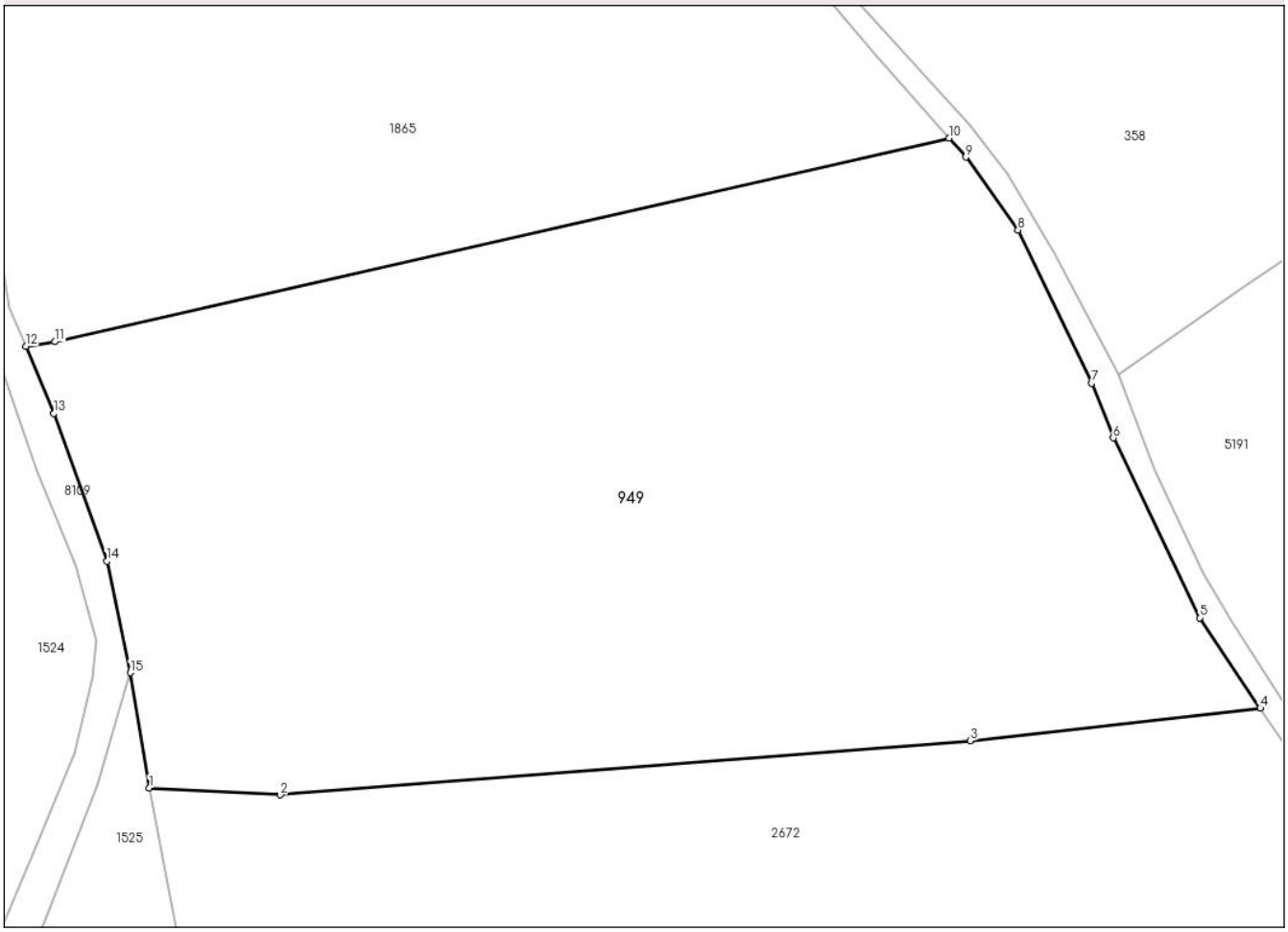

Date referitoare la teren

Crt	Categorie folosință	Intra vilan	Suprafaţa (mp)	Tarla	Parcelă	Nr. topo	Observaţii / Referinţe
1	pasune	NU	8.716	-	-	-	

Lungime Segmente
1) Valorile lungimilor segmentelor sunt obţinute din proiecţie în plan.

Punct început	X / Y	Punct sfârşit	X / Y	Lungime segment (** (m)
1	571.506,596 586.775,506	2	571.523,035 586.774,64	16.462
2	571.523,035 586.774,64	3	571.609,643 586.781,406	86.872
3	571.609,643 586.781,406	4	571.646,007 586.785,501	36.594
4	571.646,007 586.785,501	5	571.638,399 586.796,827	13.644
5	571.638,399 586.796,827	6	571.627,573 586.819,381	25.018

Document care conține date cu caracter personal, protejat de prevederile Regulamentului (UE) nr. 679/2016 și Legii 190/2018

Punct început	X / Y	Punct sfârşit	X / Y	Lungime segment (** (m)
6	571.627,573 586.819,381	7	571.624,867 586.826,26	7.392
7	571.624,867 586.826,26	8	571.615,62 586.845,431	21.285
8	571.615,62 586.845,431	9	571.609,079 586.854,566	11.235
9	571.609,079 586.854,566	10	571.606,981 586.856,958	3.182
10	571.606,981 586.856,958	11	571.494,758 586.831,441	115.087
11	571.494,758 586.831,441	12	571.491,111 586.830,869	3.692
12	571.491,111 586.830,869	13	571.494,617 586.822,426	9.142
13	571.494,617 586.822,426	14	571.501,27 586.803,932	19.654
14	571.501,27 586.803,932	15	571.504,202 586.789,948	14.288
15	571.504,202 586.789,948	1	571.506,596 586.775,506	14.639

** Lungimile segmentelor sunt determinate în planul de proiecţie Stereo 70 şi sunt rotunjite la 1 milimetru.
*** Distanţa dintre puncte este formată din segmente cumulate ce sunt mai mici decât valoarea 1 milimetru.

Document care conține date cu caracter personal, protejat de prevederile Regulamentului (UE) nr. 679/2016 și Legii 190/2018

DATE DESPRE IMOBILUL NR. 953

Oficiul de Cadastru şi Publicitate Imobiliară NEAMT
Biroul de Cadastru şi Publicitate Imobiliară Bicaz

A. Partea I. Descrierea imobilului

TEREN Extravilan

Adresa: Jud. Neamt, pct. 'Batu'

Nr. Crt	Nr cadastral Nr. topografic	Suprafaţa* (mp)	Observaţii / Referinţe
A1		35.915	Sector cadastral:69 Teren imprejmuit;

Construcţii

Crt	Nr cadastral Nr. topografic	Adresa	Observaţii / Referinţe
A1.1		Jud. Neamt	Nr. niveluri:1; S. construita la sol:37 mp;
A1.2		Jud. Neamt	Nr. niveluri:1; S. construita la sol:19 mp;

B. Partea II. Proprietari şi acte

Inscrieri privitoare la dreptul de proprietate şi alte drepturi reale		Referinţe
953 / 08/02/2024		
Act Administrativ nr. 2907, din 08/02/2024 emis de Primaria com. Damuc;		
B1	Inscrierea posesiei, drept de PROPRIETATE, dobandit prin Lege, cota actuala 1/1, cota initiala 1/1	A1
	1) **COVĂSAN ION** 2) **COVĂSAN NICULINA**	
Act Administrativ nr. 3007, din 12/02/2024 emis de Primaria com. Damuc;		
B2	Intabulare, drept de PROPRIETATE, dobandit prin Lege, cota actuala 1/1, cota initiala 1/1	A1.1, A1.2
	1) **COVĂSAN ION** 2) **COVĂSAN NICULINA**	

C. Partea III. SARCINI .

Inscrieri privind dezmembramintele dreptului de proprietate, drepturi reale de garanţie şi sarcini	Referinţe
NU SUNT	

Document care conține date cu caracter personal, protejat de prevederile Regulamentului (UE) nr. 679/2016 și Legii 190/2018

Anexa Nr. 1 La Partea I

Teren

Nr cadastral	Suprafaţa (mp)*	Observaţii / Referinţe
	35.915	

* Suprafaţa este determinată in planul de proiecţie Stereo 70.

DETALII LINIARE IMOBIL

Date referitoare la teren

Crt	Categorie folosință	Intra vilan	Suprafaţa (mp)	Tarla	Parcelă	Nr. topo	Observaţii / Referinţe
1	faneata	NU	24.088	-	-	-	
2	pasune	NU	11.827	-	-	-	Pasune impadurita

Date referitoare la construcţii

Crt	Număr	Destinaţie construcţie	Supraf. (mp)	Situaţie juridică	Observaţii / Referinţe
A1.1		constructii anexa	37	Cu acte	Nr. niveluri:1; S. construita la sol:37 mp;
A1.2		constructii anexa	19	Cu acte	Nr. niveluri:1; S. construita la sol:19 mp;

Lungime Segmente

1) Valorile lungimilor segmentelor sunt obţinute din proiecţie în plan.

Punct început	X / Y	Punct sfârşit	X / Y	Lungime segment
1	571.217,05 587.243,984	2	571.214,958 587.240,626	3.956
4	571.202,628 587.240,186	5	571.189,196 587.241,066	13.461
7	571.167,507 587.241,177	8	571.159,69 587.237,213	8.765

Punct început	X / Y	Punct sfârşit	X / Y	Lungime segment
2	571.214,958 587.240,626	3	571.212,206 587.239,855	2.858
5	571.189,196 587.241,066	6	571.179,067 587.242,828	10.281
8	571.159,69 587.237,213	9	571.150,882 587.231,378	10.565

Punct început	X / Y	Punct sfârşit	X / Y	Lungime segment
3	571.212,206 587.239,855	4	571.202,628 587.240,186	9.584
6	571.179,067 587.242,828	7	571.167,507 587.241,177	11.677
9	571.150,882 587.231,378	10	571.130,295 587.225,763	21.339

Document care conține date cu caracter personal, protejat de prevederile Regulamentului (UE) nr. 679/2016 și Legii 190/2018

Punct început	X / Y	Punct sfârşit	X / Y	Lungime segment
10	571.130,295 587.225,763	11	571.138,772 587.202,533	24.728
13	571.153,855 587.177,816	14	571.165,911 587.163,174	18.967
16	571.186,664 587.118,089	17	571.190,187 587.111,245	7.698
19	571.209,921 587.085,391	20	571.216,802 587.077,629	10.373
22	571.236,179 587.058,142	23	571.239,978 587.055,445	4.659
25	571.255,501 587.044,05	26	571.266,951 587.035,462	14.313
28	571.295,356 587.015,755	29	571.306,421 587.008,434	13.268
31	571.329,486 586.990,213	32	571.338,734 586.982,121	12.288
34	571.356,404 586.964,726	35	571.360,808 586.961,588	5.408
37	571.381,286 586.947,055	38	571.388,772 586.938,027	11.728
40	571.400,773 586.924,816	41	571.405,47 586.930,909	7.693
43	571.434,214 586.968,194	44	571.445,061 586.982,955	18.318
46	571.429,48 587.023,792	47	571.416,269 587.037,224	18.84
49	571.385,167 587.063,922	50	571.371,68 587.072,454	15.959
52	571.343,605 587.095,63	53	571.332,376 587.103,997	14.003
55	571.320,045 587.118,089	56	571.311,623 587.127,282	12.468
58	571.289,493 587.145,613	59	571.281,842 587.153,1	10.705
61	571.268,85 587.170,55	62	571.262,905 587.179,853	11.04
64	571.251,235 587.203,359	65	571.246,501 587.215,194	12.747
67	571.235,208 587.225,399	68	571.231,528 587.228,46	4.787
70	571.221,069 587.240,736	1	571.217,05 587.243,984	5.167

Punct început	X / Y	Punct sfârşit	X / Y	Lungime segment
11	571.138,772 587.202,533	12	571.148,46 587.183,817	21.075
14	571.165,911 587.163,174	15	571.176,755 587.140,714	24.941
17	571.190,187 587.111,245	18	571.197,205 587.097,611	15.334
20	571.216,802 587.077,629	21	571.226,876 587.067,115	14.561
23	571.239,978 587.055,445	24	571.244,932 587.051,977	6.047
26	571.266,951 587.035,462	27	571.277,135 587.028,086	12.575
29	571.306,421 587.008,434	30	571.318,036 586.999,956	14.38
32	571.338,734 586.982,121	33	571.347,541 586.973,313	12.456
35	571.360,808 586.961,588	36	571.373,359 586.952,45	15.525
38	571.388,772 586.938,027	39	571.395,598 586.929,11	11.23
41	571.405,47 586.930,909	42	571.411,937 586.939,297	10.592
44	571.445,061 586.982,955	45	571.452,821 586.993,516	13.105
47	571.416,269 587.037,224	48	571.402,562 587.052,032	20.178
50	571.371,68 587.072,454	51	571.358,138 587.083,574	17.523
53	571.332,376 587.103,997	54	571.322,449 587.115,342	15.075
56	571.311,623 587.127,282	57	571.301,659 587.136,64	13.669
59	571.281,842 587.153,1	60	571.278,614 587.157,063	5.111
62	571.262,905 587.179,853	63	571.257,18 587.193,285	14.601
65	571.246,501 587.215,194	66	571.237,418 587.223,561	12.349
68	571.231,528 587.228,46	69	571.228,005 587.233,525	6.17

Punct început	X / Y	Punct sfârşit	X / Y	Lungime segment
12	571.148,46 587.183,817	13	571.153,855 587.177,816	8.07
15	571.176,755 587.140,714	16	571.186,664 587.118,089	24.7
18	571.197,205 587.097,611	19	571.209,921 587.085,391	17.636
21	571.226,876 587.067,115	22	571.236,179 587.058,142	12.925
24	571.244,932 587.051,977	25	571.255,501 587.044,05	13.211
27	571.277,135 587.028,086	28	571.295,356 587.015,755	22.001
30	571.318,036 586.999,956	31	571.329,486 586.990,213	15.034
33	571.347,541 586.973,313	34	571.356,404 586.964,726	12.341
36	571.373,359 586.952,45	37	571.381,286 586.947,055	9.589
39	571.395,598 586.929,11	40	571.400,773 586.924,816	6.725
42	571.411,937 586.939,297	43	571.434,214 586.968,194	36.487
45	571.452,821 586.993,516	46	571.429,48 587.023,792	38.229
48	571.402,562 587.052,032	49	571.385,167 587.063,922	21.07
51	571.358,138 587.083,574	52	571.343,605 587.095,63	18.883
54	571.322,449 587.115,342	55	571.320,045 587.118,089	3.65
57	571.301,659 587.136,64	58	571.289,493 587.145,613	15.117
60	571.278,614 587.157,063	61	571.268,85 587.170,55	16.65
63	571.257,18 587.193,285	64	571.251,235 587.203,359	11.697
66	571.237,418 587.223,561	67	571.235,208 587.225,399	2.874
69	571.228,005 587.233,525	70	571.221,069 587.240,736	10.005

**** Lungimile segmentelor sunt determinate în planul de proiecţie Stereo 70 şi sunt rotunjite la 1 milimetru.**
***** Distanţa dintre puncte este formată din segmente cumulate ce sunt mai mici decât valoarea 1 milimetru.**

Document care conține date cu caracter personal, protejat de prevederile Regulamentului (UE) nr. 679/2016 și Legii 190/2018

DATE DESPRE IMOBILUL NR. 1090

Oficiul de Cadastru şi Publicitate Imobiliară NEAMT
Biroul de Cadastru şi Publicitate Imobiliară Bicaz

A. Partea I. Descrierea imobilului

TEREN Extravilan

Adresa: Jud. Neamt, pct. 'Batu'

Nr. Crt	Nr cadastral Nr. topografic	Suprafaţa* (mp)	Observaţii / Referinţe
A1		23.954	Sector cadastral:69 Teren neimprejmuit;

B. Partea II. Proprietari şi acte

Inscrieri privitoare la dreptul de proprietate şi alte drepturi reale		Referinţe
1090 / 08/02/2024		
Act Administrativ nr. 2908, din 08/02/2024 emis de Primaria com. Damuc;		
B1	Inscrierea posesiei, drept de PROPRIETATE, dobandit prin Lege, cota actuala 1/1, cota initiala 1/1	A1
	1) **COARDĂ ANA**	

C. Partea III. SARCINI .

Inscrieri privind dezmembramintele dreptului de proprietate, drepturi reale de garanţie şi sarcini	Referinţe
NU SUNT	

Document care conține date cu caracter personal, protejat de prevederile Regulamentului (UE) nr. 679/2016 și Legii 190/2018

Anexa Nr. 1 La Partea I

Teren

Nr cadastral	Suprafaţa (mp)*	Observaţii / Referinţe
	23.954	

* Suprafaţa este determinată in planul de proiecţie Stereo 70.

DETALII LINIARE IMOBIL

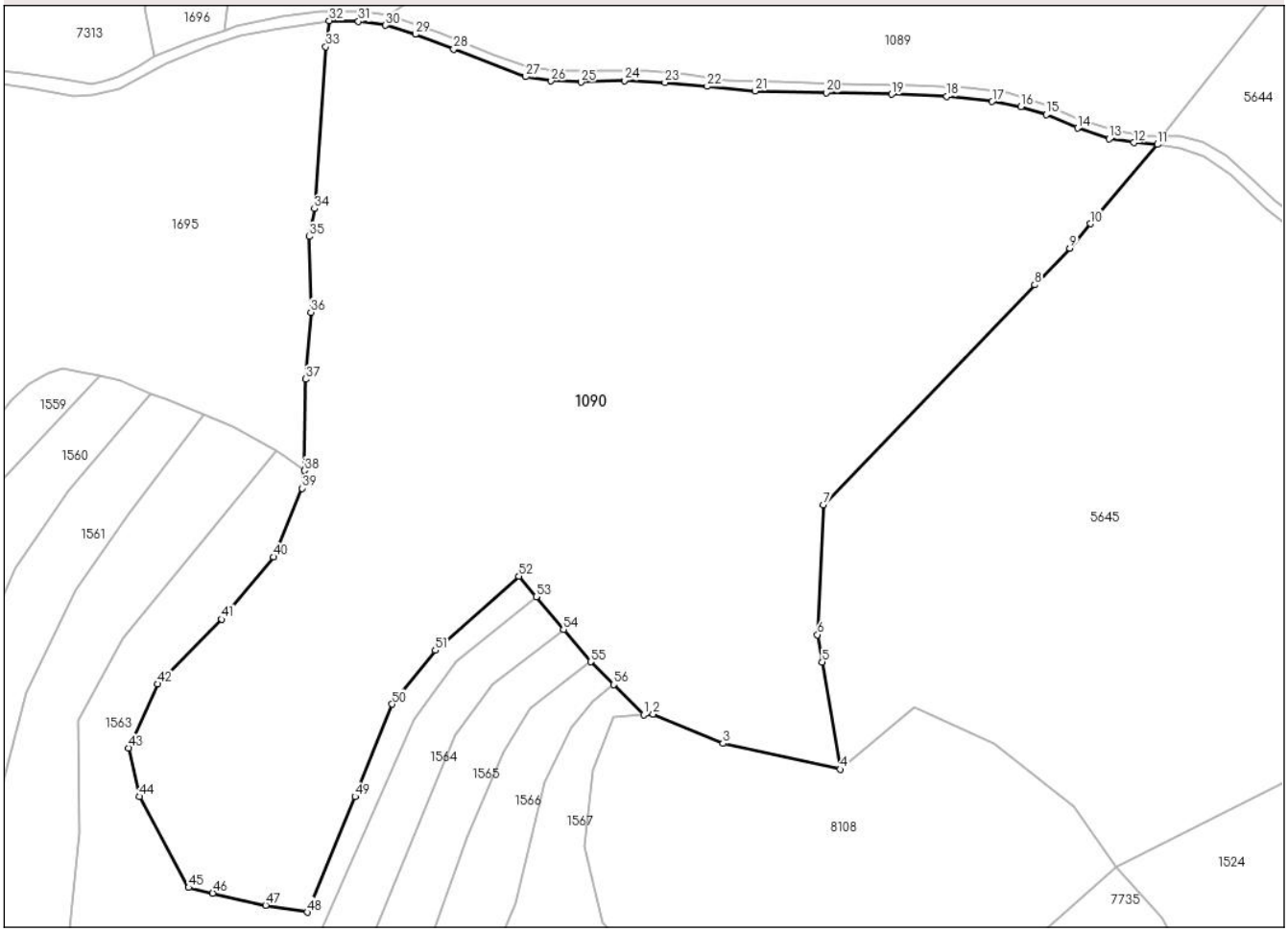

Date referitoare la teren

Crt	Categorie folosință	Intra vilan	Suprafaţa (mp)	Tarla	Parcelă	Nr. topo	Observaţii / Referinţe
1	pasune	NU	14.343	-	-	-	
2	pasune	NU	9.611	-	-	-	Pasune impadurita

Lungime Segmente

1) Valorile lungimilor segmentelor sunt obţinute din proiecţie în plan.

Punct început	X / Y	Punct sfârşit	X / Y	Lungime segment
1	570.959,125 587.229,693	2	570.961,324 587.229,818	2.203
4	571.004,644 587.217,031	5	571.000,482 587.241,904	25.219
7	571.000,73 587.278,228	8	571.049,739 587.329,251	70.748
10	571.062,684 587.343,393	11	571.078,237 587.361,738	24.051
13	571.067,055 587.363,031	14	571.059,696 587.365,529	7.771

Punct început	X / Y	Punct sfârşit	X / Y	Lungime segment
2	570.961,324 587.229,818	3	570.977,504 587.223,033	17.545
5	571.000,482 587.241,904	6	570.999,425 587.248,217	6.401
8	571.049,739 587.329,251	9	571.057,882 587.337,729	11.755
11	571.078,237 587.361,738	12	571.072,714 587.362,155	5.539
14	571.059,696 587.365,529	15	571.052,496 587.368,637	7.842

Punct început	X / Y	Punct sfârşit	X / Y	Lungime segment
3	570.977,504 587.223,033	4	571.004,644 587.217,031	27.796
6	570.999,425 587.248,217	7	571.000,73 587.278,228	30.039
9	571.057,882 587.337,729	10	571.062,684 587.343,393	7.426
12	571.072,714 587.362,155	13	571.067,055 587.363,031	5.726
15	571.052,496 587.368,637	16	571.046,572 587.370,522	6.217

Document care conține date cu caracter personal, protejat de prevederile Regulamentului (UE) nr. 679/2016 și Legii 190/2018

Punct început	X / Y	Punct sfârşit	X / Y	Lungime segment
16	571.046,572 587.370,522	17	571.039,904 587.371,666	6.765
19	571.016,604 587.373,366	20	571.001,434 587.373,711	15.174
22	570.973,858 587.375,173	23	570.964,054 587.376,076	9.845
25	570.944,581 587.376,156	26	570.937,673 587.376,448	6.914
28	570.915,065 587.383,78	29	570.906,191 587.387,234	9.522
31	570.893,014 587.390,236	32	570.886,251 587.390,383	6.765
34	570.882,821 587.346,86	35	570.881,653 587.340,415	6.55
37	570.880,708 587.307,367	38	570.880,52 587.286,217	21.151
40	570.873,282 587.266,232	41	570.861,325 587.251,776	18.76
43	570.839,73 587.221,971	44	570.842,228 587.210,727	11.518
46	570.859,248 587.188,38	47	570.871,498 587.185,563	12.57
49	570.892,201 587.210,727	50	570.900,767 587.232,144	23.067
52	570.930,215 587.261,77	53	570.934,195 587.256,995	6.216
55	570.946,837 587.241,938	56	570.952,143 587.236,65	7.491

Punct început	X / Y	Punct sfârşit	X / Y	Lungime segment
17	571.039,904 587.371,666	18	571.029,41 587.372,861	10.562
20	571.001,434 587.373,711	21	570.984,936 587.374,11	16.503
23	570.964,054 587.376,076	24	570.954,65 587.376,554	9.416
26	570.937,673 587.376,448	27	570.931,802 587.377,404	5.948
29	570.906,191 587.387,234	30	570.899,284 587.389,306	7.211
32	570.886,251 587.390,383	33	570.885,442 587.384,352	6.085
35	570.881,653 587.340,415	36	570.881,967 587.322,853	17.565
38	570.880,52 587.286,217	39	570.879,931 587.282,116	4.143
41	570.861,325 587.251,776	42	570.846,511 587.236,784	21.076
44	570.842,228 587.210,727	45	570.853,65 587.189,667	23.958
47	570.871,498 587.185,563	48	570.881,135 587.183,956	9.77
50	570.900,767 587.232,144	51	570.910,806 587.244,592	15.992
53	570.934,195 587.256,995	54	570.940,526 587.249,397	9.89
56	570.952,143 587.236,65	1	570.959,125 587.229,693	9.856

Punct început	X / Y	Punct sfârşit	X / Y	Lungime segment
18	571.029,41 587.372,861	19	571.016,604 587.373,366	12.816
21	570.984,936 587.374,11	22	570.973,858 587.375,173	11.129
24	570.954,65 587.376,554	25	570.944,581 587.376,156	10.077
27	570.931,802 587.377,404	28	570.915,065 587.383,78	17.91
30	570.899,284 587.389,306	31	570.893,014 587.390,236	6.339
33	570.885,442 587.384,352	34	570.882,821 587.346,86	37.584
36	570.881,967 587.322,853	37	570.880,708 587.307,367	15.537
39	570.879,931 587.282,116	40	570.873,282 587.266,232	17.219
42	570.846,511 587.236,784	43	570.839,73 587.221,971	16.291
45	570.853,65 587.189,667	46	570.859,248 587.188,38	5.744
48	570.881,135 587.183,956	49	570.892,201 587.210,727	28.968
51	570.910,806 587.244,592	52	570.930,215 587.261,77	25.919
54	570.940,526 587.249,397	55	570.946,837 587.241,938	9.771

**** Lungimile segmentelor sunt determinate în planul de proiecţie Stereo 70 şi sunt rotunjite la 1 milimetru.**
***** Distanţa dintre puncte este formată din segmente cumulate ce sunt mai mici decât valoarea 1 milimetru.**

Document care conține date cu caracter personal, protejat de prevederile Regulamentului (UE) nr. 679/2016 și Legii 190/2018

DATE DESPRE IMOBILUL NR. 1225

Oficiul de Cadastru şi Publicitate Imobiliară NEAMT
Biroul de Cadastru şi Publicitate Imobiliară Bicaz

A. Partea I. Descrierea imobilului

TEREN Extravilan

Adresa: Jud. Neamt, pct. 'Izvoare - Batu'

Nr. Crt	Nr cadastral Nr. topografic	Suprafaţa* (mp)	Observaţii / Referinţe
A1		16.551	Sector cadastral:69 Teren imprejmuit;

B. Partea II. Proprietari şi acte

Inscrieri privitoare la dreptul de proprietate şi alte drepturi reale		Referinţe
1225 / 08/02/2024		
Act Administrativ nr. 2909, din 08/02/2024 emis de Primaria com. Damuc;		
B1	Inscrierea posesiei, drept de PROPRIETATE, dobandit prin Lege, cota actuala 1/1, cota initiala 1/1	A1
	1) **COJOCARI NECULAI** 2) **COJOCARI FINICA**	

C. Partea III. SARCINI .

Inscrieri privind dezmembramintele dreptului de proprietate, drepturi reale de garanţie şi sarcini	Referinţe
NU SUNT	

Document care conține date cu caracter personal, protejat de prevederile Regulamentului (UE) nr. 679/2016 și Legii 190/2018

Anexa Nr. 1 La Partea I

Teren

Nr cadastral	Suprafaţa (mp)*	Observaţii / Referinţe
	16.551	

* Suprafaţa este determinată in planul de proiecţie Stereo 70.

DETALII LINIARE IMOBIL

Date referitoare la teren

Crt	Categorie folosință	Intra vilan	Suprafaţa (mp)	Tarla	Parcelă	Nr. topo	Observaţii / Referinţe
1	pasune	NU	16.551	-	-	-	

Lungime Segmente

1) Valorile lungimilor segmentelor sunt obţinute din proiecţie în plan.

Punct început	X / Y	Punct sfârşit	X / Y	Lungime segment (** (m)
1	569.836,651 587.617,711	2	569.840,216 587.613,244	5.715
3	569.844,296 587.608,52	4	569.853,702 587.602,035	11.425
5	569.864,095 587.595,12	6	569.870,838 587.589,537	8.754
7	569.878,397 587.581,892	8	569.888,834 587.572,572	13.993
9	569.897,724 587.562,307	10	569.903,608 587.553,889	10.271

Punct început	X / Y	Punct sfârşit	X / Y	Lungime segment (** (m)
2	569.840,216 587.613,244	3	569.844,296 587.608,52	6.242
4	569.853,702 587.602,035	5	569.864,095 587.595,12	12.483
6	569.870,838 587.589,537	7	569.878,397 587.581,892	10.751
8	569.888,834 587.572,572	9	569.897,724 587.562,307	13.579
10	569.903,608 587.553,889	11	569.915,161 587.545,643	14.194

Document care conține date cu caracter personal, protejat de prevederile Regulamentului (UE) nr. 679/2016 și Legii 190/2018

Punct început	X / Y	Punct sfârşit	X / Y	Lungime segment (** (m)
11	569.915,161 587.545,643	12	569.921,732 587.539,716	8.849
13	569.931,525 587.535,593	14	569.940,286 587.531,384	9.72
15	569.955,404 587.525,543	16	569.964,509 587.520,862	10.238
17	569.974,473 587.514,919	18	569.995,39 587.552,736	43.216
19	570.004,949 587.568,153	20	570.019,739 587.585,936	23.13
21	570.000,29 587.603,954	22	569.987,387 587.610,118	14.3
23	569.974,527 587.619,918	24	569.967,521 587.630,766	12.914
25	569.957,723 587.650,481	26	569.952,999 587.665,083	15.347
27	569.946,246 587.687,295	28	569.935,702 587.682,962	11.4
29	569.924,26 587.678,181	30	569.912,81 587.673,971	12.199
31	569.889,666 587.666,494	32	569.877,324 587.661,72	13.233
33	569.845,798 587.647,078	34	569.828,861 587.640,141	18.303
35	569.833,215 587.623,294	1	569.836,651 587.617,711	6.556

Punct început	X / Y	Punct sfârşit	X / Y	Lungime segment (** (m)
12	569.921,732 587.539,716	13	569.931,525 587.535,593	10.626
14	569.940,286 587.531,384	15	569.955,404 587.525,543	16.207
16	569.964,509 587.520,862	17	569.974,473 587.514,919	11.602
18	569.995,39 587.552,736	19	570.004,949 587.568,153	18.14
20	570.019,739 587.585,936	21	570.000,29 587.603,954	26.512
22	569.987,387 587.610,118	23	569.974,527 587.619,918	16.168
24	569.967,521 587.630,766	25	569.957,723 587.650,481	22.015
26	569.952,999 587.665,083	27	569.946,246 587.687,295	23.216
28	569.935,702 587.682,962	29	569.924,26 587.678,181	12.401
30	569.912,81 587.673,971	31	569.889,666 587.666,494	24.322
32	569.877,324 587.661,72	33	569.845,798 587.647,078	34.76
34	569.828,861 587.640,141	35	569.833,215 587.623,294	17.401

** Lungimile segmentelor sunt determinate în planul de proiecţie Stereo 70 şi sunt rotunjite la 1 milimetru.
*** Distanţa dintre puncte este formată din segmente cumulate ce sunt mai mici decât valoarea 1 milimetru.

Document care conține date cu caracter personal, protejat de prevederile Regulamentului (UE) nr. 679/2016 și Legii 190/2018

DATE DESPRE IMOBILUL NR. 1226

Oficiul de Cadastru şi Publicitate Imobiliară NEAMT
Biroul de Cadastru şi Publicitate Imobiliară Bicaz

A. Partea I. Descrierea imobilului

TEREN Extravilan

Adresa: Jud. Neamt, pct. 'Batu'

Nr. Crt	Nr cadastral Nr. topografic	Suprafaţa* (mp)	Observaţii / Referinţe
A1		7.188	Sector cadastral:69 Teren neimprejmuit;

B. Partea II. Proprietari şi acte

Inscrieri privitoare la dreptul de proprietate şi alte drepturi reale		Referinţe
1226 / 08/02/2024		
Act Administrativ nr. 2910, din 08/02/2024 emis de Primaria com. Damuc;		
B1	Inscrierea posesiei, drept de PROPRIETATE, dobandit prin Lege, cota actuala 1/1, cota initiala 1/1	A1
	1) **COJOCARI NECULAI** 2) **COJOCARI FINICA**	

C. Partea III. SARCINI .

Inscrieri privind dezmembramintele dreptului de proprietate, drepturi reale de garanţie şi sarcini	Referinţe
NU SUNT	

Document care conține date cu caracter personal, protejat de prevederile Regulamentului (UE) nr. 679/2016 și Legii 190/2018

Anexa Nr. 1 La Partea I

Teren

Nr cadastral	Suprafaţa (mp)*	Observaţii / Referinţe
	7.188	

* Suprafaţa este determinată in planul de proiecţie Stereo 70.

DETALII LINIARE IMOBIL

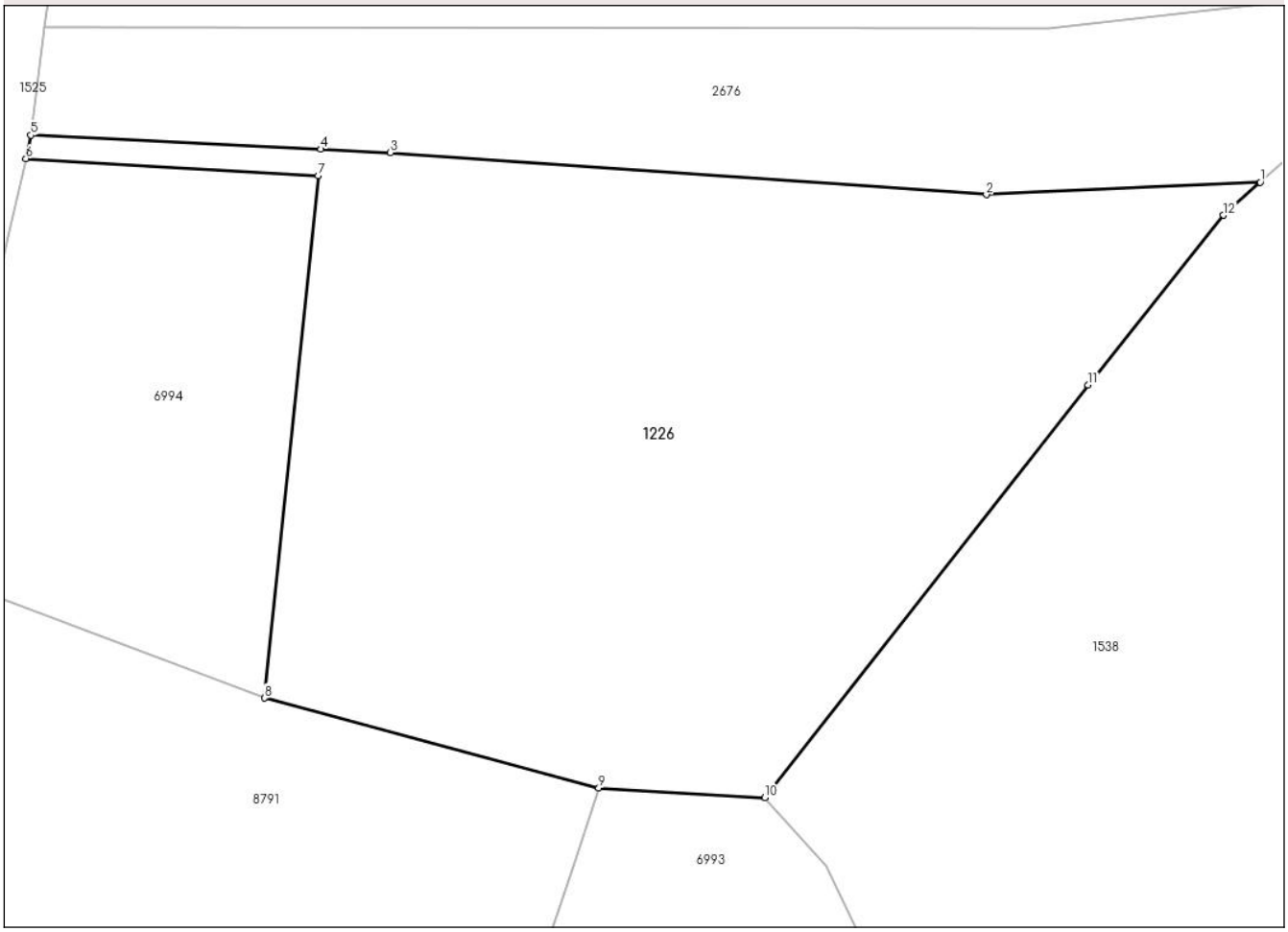

Date referitoare la teren

Crt	Categorie folosință	Intra vilan	Suprafaţa (mp)	Tarla	Parcelă	Nr. topo	Observaţii / Referinţe
1	pasune	NU	7.188	-	-	-	

Lungime Segmente
1) Valorile lungimilor segmentelor sunt obţinute din proiecţie în plan.

Punct început	X / Y	Punct sfârşit	X / Y	Lungime segment (** (m)
1	571.669,155 586.700,02	2	571.634,001 586.698,407	35.191
2	571.634,001 586.698,407	3	571.557,543 586.703,82	76.649
3	571.557,543 586.703,82	4	571.548,61 586.704,248	8.943
4	571.548,61 586.704,248	5	571.511,416 586.706,031	37.237
5	571.511,416 586.706,031	6	571.510,761 586.703,056	3.046

Document care conține date cu caracter personal, protejat de prevederile Regulamentului (UE) nr. 679/2016 și Legii 190/2018

Punct început	X / Y	Punct sfârşit	X / Y	Lungime segment (** (m)
6	571.510,761 586.703,056	7	571.548,258 586.700,83	37.563
7	571.548,258 586.700,83	8	571.541,368 586.633,891	67.293
8	571.541,368 586.633,891	9	571.584,275 586.622,379	44.425
9	571.584,275 586.622,379	10	571.605,583 586.621,131	21.345
10	571.605,583 586.621,131	11	571.647,082 586.674,02	67.227
11	571.647,082 586.674,02	12	571.664,449 586.695,785	27.845
12	571.664,449 586.695,785	1	571.669,155 586.700,02	6.331

** Lungimile segmentelor sunt determinate în planul de proiecţie Stereo 70 şi sunt rotunjite la 1 milimetru.
*** Distanţa dintre puncte este formată din segmente cumulate ce sunt mai mici decât valoarea 1 milimetru.

Document care conține date cu caracter personal, protejat de prevederile Regulamentului (UE) nr. 679/2016 și Legii 190/2018

DATE DESPRE IMOBILUL NR. 1493

Oficiul de Cadastru şi Publicitate Imobiliară NEAMT
Biroul de Cadastru şi Publicitate Imobiliară Bicaz

A. Partea I. Descrierea imobilului

TEREN Extravilan

Adresa: Jud. Neamt, pct. 'Izvoare'

Nr. Crt	Nr cadastral Nr. topografic	Suprafaţa* (mp)	Observaţii / Referinţe
A1		5.792	Sector cadastral:69 Teren neimprejmuit;

Construcţii

Crt	Nr cadastral Nr. topografic	Adresa	Observaţii / Referinţe
A1.1		Jud. Neamt	Nr. niveluri:1; S. construita la sol:23 mp;
A1.2		Jud. Neamt	Nr. niveluri:1; S. construita la sol:10 mp;

B. Partea II. Proprietari şi acte

Inscrieri privitoare la dreptul de proprietate şi alte drepturi reale		Referinţe
1493 / 08/02/2024		
Act Administrativ nr. 2911, din 08/02/2024 emis de Primaria com. Damuc;		
B1	Inscrierea posesiei, drept de PROPRIETATE, dobandit prin Lege, cota actuala 1/1, cota initiala 1/1	A1
	1) **SUCIU VICTORIA**	
Act Administrativ nr. 3007, din 12/02/2024 emis de Primaria com. Damuc;		
B2	Intabulare, drept de PROPRIETATE, dobandit prin Lege, cota actuala 1/1, cota initiala 1/1	A1.1, A1.2
	1) **SUCIU VICTORIA**	

C. Partea III. SARCINI .

Inscrieri privind dezmembramintele dreptului de proprietate, drepturi reale de garanţie şi sarcini	Referinţe
NU SUNT	

Document care conține date cu caracter personal, protejat de prevederile Regulamentului (UE) nr. 679/2016 și Legii 190/2018

Anexa Nr. 1 La Partea I

Teren

Nr cadastral	Suprafaţa (mp)*	Observaţii / Referinţe
	5.792	

* Suprafaţa este determinată in planul de proiecţie Stereo 70.

DETALII LINIARE IMOBIL

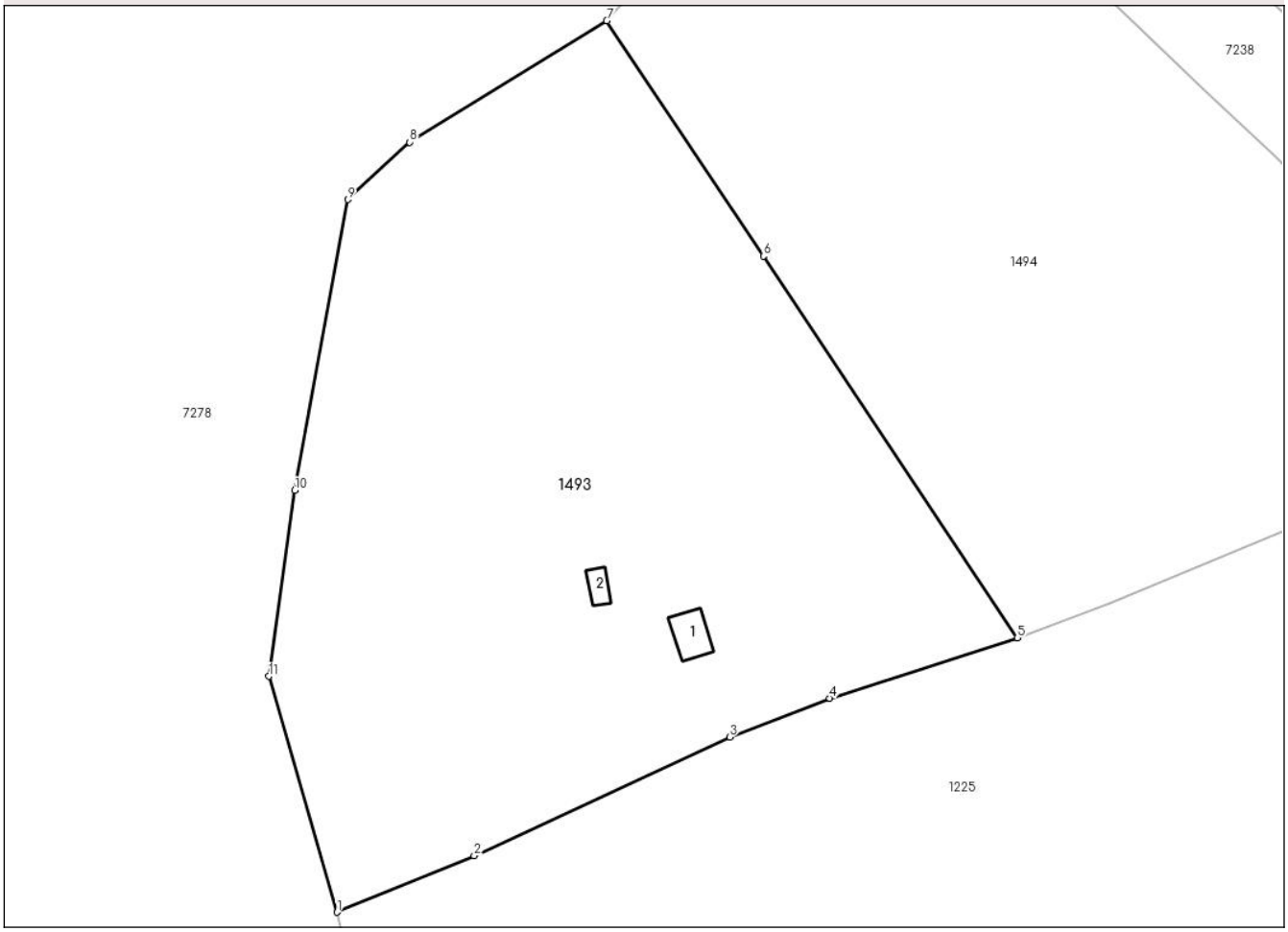

Date referitoare la teren

Crt	Categorie folosință	Intra vilan	Suprafaţa (mp)	Tarla	Parcelă	Nr. topo	Observaţii / Referinţe
1	faneata	NU	5.792	-	-	-	

Date referitoare la construcţii

Crt	Număr	Destinaţie construcţie	Supraf. (mp)	Situaţie juridică	Observaţii / Referinţe
A1.1		constructii anexa	23	Cu acte	Nr. niveluri:1; S. construita la sol:23 mp;
A1.2		constructii anexa	10	Cu acte	Nr. niveluri:1; S. construita la sol:10 mp;

Lungime Segmente
1) Valorile lungimilor segmentelor sunt obţinute din proiecţie în plan.

Punct început	X / Y	Punct sfârşit	X / Y	Lungime segment (** (m)
1	569.828,861 587.640,141	2	569.845,798 587.647,078	18.303
2	569.845,798 587.647,078	3	569.877,324 587.661,72	34.76
3	569.877,324 587.661,72	4	569.889,666 587.666,494	13.233

Document care conține date cu caracter personal, protejat de prevederile Regulamentului (UE) nr. 679/2016 și Legii 190/2018

Punct început	X / Y	Punct sfârşit	X / Y	Lungime segment (** (m)
4	569.889,666 587.666,494	5	569.912,81 587.673,971	24.322
5	569.912,81 587.673,971	6	569.881,488 587.720,992	56.498
6	569.881,488 587.720,992	7	569.862,158 587.750,008	34.865
7	569.862,158 587.750,008	8	569.837,823 587.735,042	28.569
8	569.837,823 587.735,042	9	569.830,193 587.727,978	10.398
9	569.830,193 587.727,978	10	569.823,649 587.692,128	36.442
10	569.823,649 587.692,128	11	569.820,462 587.669,222	23.127
11	569.820,462 587.669,222	1	569.828,861 587.640,141	30.27

** Lungimile segmentelor sunt determinate în planul de proiecţie Stereo 70 şi sunt rotunjite la 1 milimetru.
*** Distanţa dintre puncte este formată din segmente cumulate ce sunt mai mici decât valoarea 1 milimetru.

Document care conține date cu caracter personal, protejat de prevederile Regulamentului (UE) nr. 679/2016 și Legii 190/2018

DATE DESPRE IMOBILUL NR. 1494

Oficiul de Cadastru şi Publicitate Imobiliară NEAMT
Biroul de Cadastru şi Publicitate Imobiliară Bicaz

A. Partea I. Descrierea imobilului

TEREN Extravilan

Adresa: Jud. Neamt, pct. 'Izvoare'

Nr. Crt	Nr cadastral Nr. topografic	Suprafaţa* (mp)	Observaţii / Referinţe
A1		5.962	Sector cadastral:69 Teren neimprejmuit;

B. Partea II. Proprietari şi acte

Inscrieri privitoare la dreptul de proprietate şi alte drepturi reale		Referinţe
1494 / 08/02/2024		
Act Administrativ nr. 2912, din 08/02/2024 emis de Primaria com. Damuc;		
B1	Inscrierea posesiei, drept de PROPRIETATE, dobandit prin Lege, cota actuala 1/1, cota initiala 1/1	A1
	1) **SUCIU VICTORIA**	

C. Partea III. SARCINI .

Inscrieri privind dezmembramintele dreptului de proprietate, drepturi reale de garanţie şi sarcini	Referinţe
NU SUNT	

Document care conține date cu caracter personal, protejat de prevederile Regulamentului (UE) nr. 679/2016 și Legii 190/2018

Anexa Nr. 1 La Partea I

Teren

Nr cadastral	Suprafaţa (mp)*	Observaţii / Referinţe
	5.962	

* Suprafaţa este determinată in planul de proiecţie Stereo 70.

DETALII LINIARE IMOBIL

Date referitoare la teren

Crt	Categorie folosință	Intra vilan	Suprafaţa (mp)	Tarla	Parcelă	Nr. topo	Observaţii / Referinţe
1	faneata	NU	3.467	-	-	-	
2	pasune	NU	2.495	-	-	-	

Lungime Segmente
1) Valorile lungimilor segmentelor sunt obţinute din proiecţie în plan.

Punct început	X / Y	Punct sfârşit	X / Y	Lungime segment (** (m)
1	569.862,158 587.750,008	2	569.881,488 587.720,992	34.865
2	569.881,488 587.720,992	3	569.912,81 587.673,971	56.498
3	569.912,81 587.673,971	4	569.924,26 587.678,181	12.199
4	569.924,26 587.678,181	5	569.935,702 587.682,962	12.401

Document care conține date cu caracter personal, protejat de prevederile Regulamentului (UE) nr. 679/2016 și Legii 190/2018

Punct început	X / Y	Punct sfârşit	X / Y	Lungime segment (** (m)
5	569.935,702 587.682,962	6	569.946,246 587.687,295	11.4
6	569.946,246 587.687,295	7	569.971,702 587.697,268	27.34
7	569.971,702 587.697,268	8	569.969,155 587.703,085	6.35
8	569.969,155 587.703,085	9	569.966,808 587.706,703	4.313
9	569.966,808 587.706,703	10	569.954,385 587.723,091	20.564
10	569.954,385 587.723,091	11	569.944,763 587.733,079	13.869
11	569.944,763 587.733,079	12	569.935,919 587.741,456	12.182
12	569.935,919 587.741,456	13	569.920,63 587.756,21	21.247
13	569.920,63 587.756,21	14	569.905,134 587.780,537	28.843
14	569.905,134 587.780,537	15	569.900,759 587.790,148	10.56
15	569.900,759 587.790,148	16	569.890,882 587.781,878	12.882
16	569.890,882 587.781,878	1	569.862,158 587.750,008	42.904

** Lungimile segmentelor sunt determinate în planul de proiecţie Stereo 70 şi sunt rotunjite la 1 milimetru.
*** Distanţa dintre puncte este formată din segmente cumulate ce sunt mai mici decât valoarea 1 milimetru.

Document care conține date cu caracter personal, protejat de prevederile Regulamentului (UE) nr. 679/2016 și Legii 190/2018

DATE DESPRE IMOBILUL NR. 1500

Oficiul de Cadastru şi Publicitate Imobiliară NEAMT
Biroul de Cadastru şi Publicitate Imobiliară Bicaz

A. Partea I. Descrierea imobilului

TEREN Extravilan

Adresa: Jud. Neamt, pct. 'Frasanis'

Nr. Crt	Nr cadastral Nr. topografic	Suprafaţa* (mp)	Observaţii / Referinţe
A1		15.630	Sector cadastral:69 Teren neimprejmuit;

B. Partea II. Proprietari şi acte

Inscrieri privitoare la dreptul de proprietate şi alte drepturi reale		Referinţe
1500 / 08/02/2024		
Act Administrativ nr. 2913, din 08/02/2024 emis de Primaria com. Damuc;		
B1	Inscrierea posesiei, drept de PROPRIETATE, dobandit prin Lege, cota actuala 1/1, cota initiala 1/1	A1
	1) **CATRINOI-SFARGHI ELENA** 2) **CATRINOI SFARGHI ION**, -DECEDAT DEFUNCT:Da	

C. Partea III. SARCINI .

Inscrieri privind dezmembramintele dreptului de proprietate, drepturi reale de garanţie şi sarcini	Referinţe
NU SUNT	

Document care conține date cu caracter personal, protejat de prevederile Regulamentului (UE) nr. 679/2016 și Legii 190/2018

Anexa Nr. 1 La Partea I

Teren

Nr cadastral	Suprafaţa (mp)*	Observaţii / Referinţe
	15.630	

* Suprafaţa este determinată in planul de proiecţie Stereo 70.

DETALII LINIARE IMOBIL

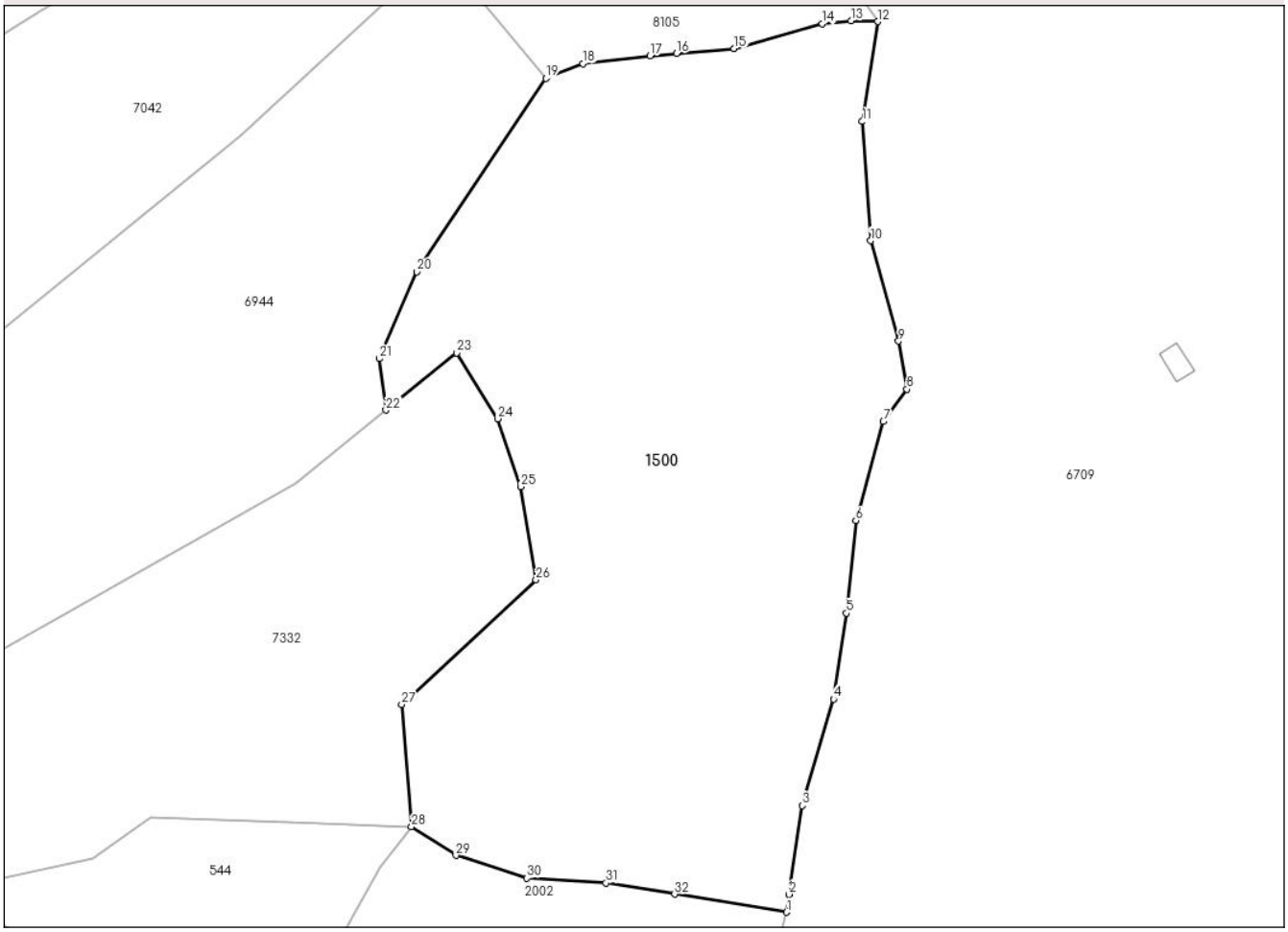

Date referitoare la teren

Crt	Categorie folosință	Intra vilan	Suprafaţa (mp)	Tarla	Parcelă	Nr. topo	Observaţii / Referinţe
1	pasune	NU	11.842	-	-	-	
2	pasune	NU	3.788	-	-	-	Pasune impadurita

Lungime Segmente

1) Valorile lungimilor segmentelor sunt obţinute din proiecţie în plan.

Punct început	X / Y	Punct sfârşit	X / Y	Lungime segment (** (m)
1	570.268,025 587.436,516	2	570.268,597 587.440,423	3.949
3	570.271,456 587.459,767	4	570.278,317 587.483,019	24.243
5	570.281,08 587.501,791	6	570.283,177 587.521,993	20.311
7	570.289,18 587.543,625	8	570.294,326 587.550,677	8.73

Punct început	X / Y	Punct sfârşit	X / Y	Lungime segment (** (m)
2	570.268,597 587.440,423	3	570.271,456 587.459,767	19.554
4	570.278,317 587.483,019	5	570.281,08 587.501,791	18.974
6	570.283,177 587.521,993	7	570.289,18 587.543,625	22.449
8	570.294,326 587.550,677	9	570.292,516 587.561,159	10.637

Document care conține date cu caracter personal, protejat de prevederile Regulamentului (UE) nr. 679/2016 și Legii 190/2018

Punct început	X / Y	Punct sfârşit	X / Y	Lungime segment (** (m)
9	570.292,516 587.561,159	10	570.286,417 587.583,076	22.75
11	570.284,606 587.609,091	12	570.287,941 587.630,913	22.075
13	570.282,129 587.631,104	14	570.275,839 587.630,437	6.325
15	570.256,59 587.625,005	16	570.244,003 587.623,962	12.63
17	570.238,199 587.623,48	18	570.223,523 587.621,765	14.776
19	570.215,428 587.618,522	20	570.187,283 587.576,263	50.774
21	570.179,04 587.557,349	22	570.180,5 587.546,111	11.332
23	570.196,009 587.558,567	24	570.204,88 587.544,239	16.852
25	570.209,914 587.529,38	26	570.213,295 587.509,107	20.553
27	570.183,94 587.481,82	28	570.186,079 587.455,224	26.682
29	570.195,793 587.448,904	30	570.211,326 587.443,948	16.304
31	570.228,574 587.442,9	32	570.243,549 587.440,477	15.17

Punct început	X / Y	Punct sfârşit	X / Y	Lungime segment (** (m)
10	570.286,417 587.583,076	11	570.284,606 587.609,091	26.078
12	570.287,941 587.630,913	13	570.282,129 587.631,104	5.815
14	570.275,839 587.630,437	15	570.256,59 587.625,005	20.001
16	570.244,003 587.623,962	17	570.238,199 587.623,48	5.824
18	570.223,523 587.621,765	19	570.215,428 587.618,522	8.72
20	570.187,283 587.576,263	21	570.179,04 587.557,349	20.632
22	570.180,5 587.546,111	23	570.196,009 587.558,567	19.892
24	570.204,88 587.544,239	25	570.209,914 587.529,38	15.689
26	570.213,295 587.509,107	27	570.183,94 587.481,82	40.079
28	570.186,079 587.455,224	29	570.195,793 587.448,904	11.589
30	570.211,326 587.443,948	31	570.228,574 587.442,9	17.28
32	570.243,549 587.440,477	1	570.268,025 587.436,516	24.794

**** Lungimile segmentelor sunt determinate în planul de proiecţie Stereo 70 şi sunt rotunjite la 1 milimetru.**
***** Distanţa dintre puncte este formată din segmente cumulate ce sunt mai mici decât valoarea 1 milimetru.**

Document care conține date cu caracter personal, protejat de prevederile Regulamentului (UE) nr. 679/2016 și Legii 190/2018

DATE DESPRE IMOBILUL NR. 1524

Oficiul de Cadastru şi Publicitate Imobiliară NEAMT
Biroul de Cadastru şi Publicitate Imobiliară Bicaz

A. Partea I. Descrierea imobilului

TEREN Extravilan

Adresa: Jud. Neamt, pct. 'Batu'

Nr. Crt	Nr cadastral Nr. topografic	Suprafaţa* (mp)	Observaţii / Referinţe
A1		56.814	Sector cadastral:69 Teren neimprejmuit;

Construcţii

Crt	Nr cadastral Nr. topografic	Adresa	Observaţii / Referinţe
A1.1		Jud. Neamt	Nr. niveluri:1; S. construita la sol:53 mp;
A1.2		Jud. Neamt	Nr. niveluri:1; S. construita la sol:35 mp;
A1.3		Jud. Neamt	Nr. niveluri:1; S. construita la sol:19 mp;

B. Partea II. Proprietari şi acte

Inscrieri privitoare la dreptul de proprietate şi alte drepturi reale		Referinţe
1524 / 08/02/2024		
Act Administrativ nr. 2914, din 08/02/2024 emis de Primaria com. Damuc;		
B1	Inscrierea posesiei, drept de PROPRIETATE, dobandit prin Lege, cota actuala 1/1, cota initiala 1/1	A1
	1) **BACIU ION** 2) **BACIU EUGENIA**	
Act Administrativ nr. 3007, din 12/02/2024 emis de Primaria com. Damuc;		
B2	Intabulare, drept de PROPRIETATE, dobandit prin Lege, cota actuala 1/1, cota initiala 1/1	A1.1, A1.2, A1.3
	1) **BACIU ION** 2) **BACIU EUGENIA**	

C. Partea III. SARCINI .

Inscrieri privind dezmembramintele dreptului de proprietate, drepturi reale de garanţie şi sarcini	Referinţe
NU SUNT	

Document care conține date cu caracter personal, protejat de prevederile Regulamentului (UE) nr. 679/2016 și Legii 190/2018

Anexa Nr. 1 La Partea I

Teren

Nr cadastral	Suprafaţa (mp)*	Observaţii / Referinţe
	56.814	

* Suprafaţa este determinată in planul de proiecţie Stereo 70.

DETALII LINIARE IMOBIL

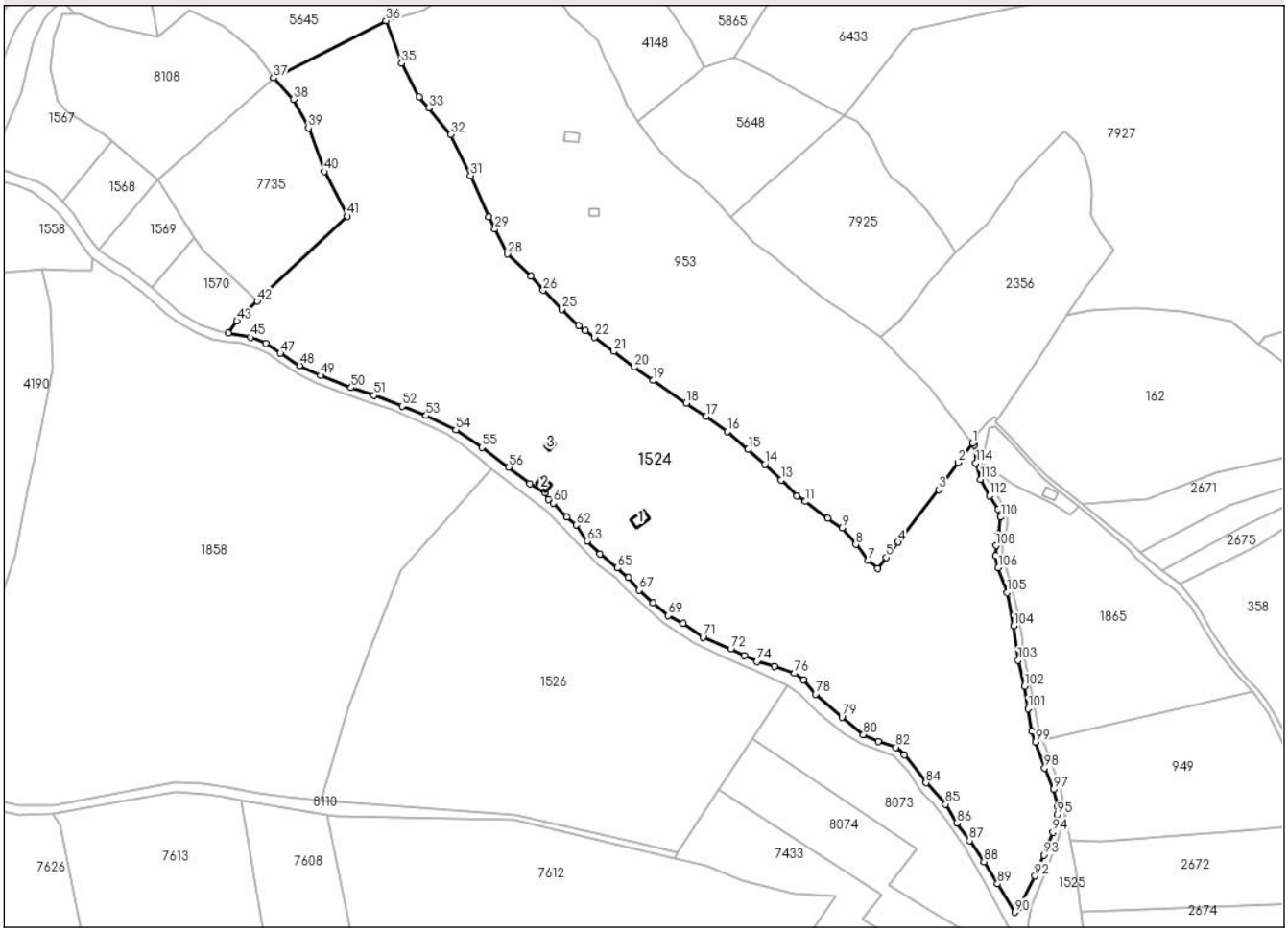

Date referitoare la teren

Crt	Categorie folosință	Intra vilan	Suprafaţa (mp)	Tarla	Parcelă	Nr. topo	Observaţii / Referinţe
1	faneata	NU	42.682	-	-	-	
2	pasune	NU	7.190	-	-	-	Pasune impadurita
3	pasune	NU	3.815	-	-	-	Pasune impadurita
4	pasune	NU	2.298	-	-	-	Pasune impadurita
5	pasune	NU	829	-	-	-	Pasune impadurita

Date referitoare la construcţii

Crt	Număr	Destinaţie construcţie	Supraf. (mp)	Situaţie juridică	Observaţii / Referinţe
A1.1		constructii anexa	53	Cu acte	Nr. niveluri:1; S. construita la sol:53 mp;
A1.2		constructii anexa	35	Cu acte	Nr. niveluri:1; S. construita la sol:35 mp;
A1.3		constructii anexa	19	Cu acte	Nr. niveluri:1; S. construita la sol:19 mp;

Document care conține date cu caracter personal, protejat de prevederile Regulamentului (UE) nr. 679/2016 și Legii 190/2018

Lungime Segmente

1) Valorile lungimilor segmentelor sunt obţinute din proiecţie în plan.

Punct început	X / Y	Punct sfârşit	X / Y	Lungime segment
1	571.452,821 586.993,516	2	571.445,061 586.982,955	13.105
4	571.411,937 586.939,297	5	571.405,47 586.930,909	10.592
7	571.395,598 586.929,11	8	571.388,772 586.938,027	11.23
10	571.373,359 586.952,45	11	571.360,808 586.961,588	15.525
13	571.347,541 586.973,313	14	571.338,734 586.982,121	12.456
16	571.318,036 586.999,956	17	571.306,421 587.008,434	14.38
19	571.277,135 587.028,086	20	571.266,951 587.035,462	12.575
22	571.244,932 587.051,977	23	571.239,978 587.055,445	6.047
25	571.226,876 587.067,115	26	571.216,802 587.077,629	14.561
28	571.197,205 587.097,611	29	571.190,187 587.111,245	15.334
31	571.176,755 587.140,714	32	571.165,911 587.163,174	24.941
34	571.148,46 587.183,817	35	571.138,772 587.202,533	21.075
37	571.068,582 587.194,327	38	571.079,281 587.182,583	15.887
40	571.096,244 587.142,916	41	571.109,032 587.118,385	27.664
43	571.048,27 587.060,808	44	571.043,499 587.054,06	8.264
46	571.064,308 587.048,469	47	571.072,185 587.043,105	9.53
49	571.094,237 587.030,879	50	571.111,121 587.024,159	18.172
52	571.139,187 587.013,881	53	571.152,344 587.008,799	14.104
55	571.183,064 586.991,294	56	571.197,577 586.980,338	18.184
58	571.217,812 586.966,259	59	571.219,525 586.962,739	3.915
61	571.229,802 586.953,233	62	571.234,809 586.948,678	6.769
64	571.247,91 586.932,715	65	571.257,473 586.925,073	12.241
67	571.269,651 586.912,876	68	571.277,181 586.905,892	10.27
70	571.293,726 586.894,504	71	571.304,625 586.887,069	13.193
73	571.327,514 586.877,036	74	571.334,46 586.873,61	7.745
76	571.355,071 586.867,173	77	571.359,871 586.863,559	6.008
79	571.381,047 586.843,117	80	571.392,906 586.833,573	15.222
82	571.410,864 586.826,571	83	571.415,438 586.822,336	6.234
85	571.438,177 586.795,295	86	571.444,237 586.785,009	11.938
88	571.459,258 586.763,72	89	571.466,599 586.751,579	14.188
91	571.479,032 586.738,68	92	571.487,249 586.755,833	19.02
94	571.497,159 586.779,889	95	571.499,531 586.789,461	9.862

Punct început	X / Y	Punct sfârşit	X / Y	Lungime segment
2	571.445,061 586.982,955	3	571.434,214 586.968,194	18.318
5	571.405,47 586.930,909	6	571.400,773 586.924,816	7.693
8	571.388,772 586.938,027	9	571.381,286 586.947,055	11.728
11	571.360,808 586.961,588	12	571.356,404 586.964,726	5.408
14	571.338,734 586.982,121	15	571.329,486 586.990,213	12.288
17	571.306,421 587.008,434	18	571.295,356 587.015,755	13.268
20	571.266,951 587.035,462	21	571.255,501 587.044,05	14.313
23	571.239,978 587.055,445	24	571.236,179 587.058,142	4.659
26	571.216,802 587.077,629	27	571.209,921 587.085,391	10.373
29	571.190,187 587.111,245	30	571.186,664 587.118,089	7.698
32	571.165,911 587.163,174	33	571.153,855 587.177,816	18.967
35	571.138,772 587.202,533	36	571.130,295 587.225,763	24.728
38	571.079,281 587.182,583	39	571.087,632 587.166,925	17.746
41	571.109,032 587.118,385	42	571.059,448 587.071,672	68.123
44	571.043,499 587.054,06	45	571.055,724 587.051,829	12.427
47	571.072,185 587.043,105	48	571.082,886 587.036,356	12.651
50	571.111,121 587.024,159	51	571.123,714 587.019,924	13.286
53	571.152,344 587.008,799	54	571.168,721 587.000,95	18.161
56	571.197,577 586.980,338	57	571.209,36 586.971,378	14.803
59	571.219,525 586.962,739	60	571.222,386 586.960,706	3.51
62	571.234,809 586.948,678	63	571.240,946 586.939,793	10.798
65	571.257,473 586.925,073	66	571.263,647 586.919,878	8.069
68	571.277,181 586.905,892	69	571.285,482 586.898,965	10.812
71	571.304,625 586.887,069	72	571.319,985 586.880,65	16.647
74	571.334,46 586.873,61	75	571.343,834 586.870,956	9.742
77	571.359,871 586.863,559	78	571.366,535 586.855,709	10.297
80	571.392,906 586.833,573	81	571.401,151 586.829,79	9.071
83	571.415,438 586.822,336	84	571.427,353 586.807,032	19.395
86	571.444,237 586.785,009	87	571.451,248 586.775,179	12.074
89	571.466,599 586.751,579	90	571.476,312 586.735,937	18.412
92	571.487,249 586.755,833	93	571.492,034 586.767,353	12.474
95	571.499,531 586.789,461	96	571.499,87 586.793,95	4.502

Punct început	X / Y	Punct sfârşit	X / Y	Lungime segment
3	571.434,214 586.968,194	4	571.411,937 586.939,297	36.487
6	571.400,773 586.924,816	7	571.395,598 586.929,11	6.725
9	571.381,286 586.947,055	10	571.373,359 586.952,45	9.589
12	571.356,404 586.964,726	13	571.347,541 586.973,313	12.341
15	571.329,486 586.990,213	16	571.318,036 586.999,956	15.034
18	571.295,356 587.015,755	19	571.277,135 587.028,086	22.001
21	571.255,501 587.044,05	22	571.244,932 587.051,977	13.211
24	571.236,179 587.058,142	25	571.226,876 587.067,115	12.925
27	571.209,921 587.085,391	28	571.197,205 587.097,611	17.636
30	571.186,664 587.118,089	31	571.176,755 587.140,714	24.7
33	571.153,855 587.177,816	34	571.148,46 587.183,817	8.07
36	571.130,295 587.225,763	37	571.068,582 587.194,327	69.258
39	571.087,632 587.166,925	40	571.096,244 587.142,916	25.507
42	571.059,448 587.071,672	43	571.048,27 587.060,808	15.588
45	571.055,724 587.051,829	46	571.064,308 587.048,469	9.218
48	571.082,886 587.036,356	49	571.094,237 587.030,879	12.603
51	571.123,714 587.019,924	52	571.139,187 587.013,881	16.611
54	571.168,721 587.000,95	55	571.183,064 586.991,294	17.29
57	571.209,36 586.971,378	58	571.217,812 586.966,259	9.881
60	571.222,386 586.960,706	61	571.229,802 586.953,233	10.528
63	571.240,946 586.939,793	64	571.247,91 586.932,715	9.93
66	571.263,647 586.919,878	67	571.269,651 586.912,876	9.224
69	571.285,482 586.898,965	70	571.293,726 586.894,504	9.374
72	571.319,985 586.880,65	73	571.327,514 586.877,036	8.351
75	571.343,834 586.870,956	76	571.355,071 586.867,173	11.857
78	571.366,535 586.855,709	79	571.381,047 586.843,117	19.213
81	571.401,151 586.829,79	82	571.410,864 586.826,571	10.233
84	571.427,353 586.807,032	85	571.438,177 586.795,295	15.966
87	571.451,248 586.775,179	88	571.459,258 586.763,72	13.981
90	571.476,312 586.735,937	91	571.479,032 586.738,68	3.863
93	571.492,034 586.767,353	94	571.497,159 586.779,889	13.543
96	571.499,87 586.793,95	97	571.497,413 586.803,395	9.759

Document care conține date cu caracter personal, protejat de prevederile Regulamentului (UE) nr. 679/2016 și Legii 190/2018

Punct început	X / Y	Punct sfârşit	X / Y	Lungime segment
97	571.497,413 586.803,395	98	571.492,543 586.815,126	12.702
100	571.485,639 586.835,244	101	571.483,437 586.847,738	12.687
103	571.477,931 586.874,42	104	571.475,559 586.893,266	18.995
106	571.467,089 586.925,285	107	571.465,649 586.931,807	6.679
109	571.467,173 586.943,793	110	571.468,402 586.952,983	9.272
112	571.462,134 586.964,673	113	571.457,263 586.973,778	10.326
115	571.453,917 586.992,583	1	571.452,821 586.993,516	1.439

Punct început	X / Y	Punct sfârşit	X / Y	Lungime segment
98	571.492,543 586.815,126	99	571.487,63 586.829,314	15.015
101	571.483,437 586.847,738	102	571.481,489 586.860,062	12.477
104	571.475,559 586.893,266	105	571.471,832 586.911,52	18.631
107	571.465,649 586.931,807	108	571.465,861 586.937,398	5.595
110	571.468,402 586.952,983	111	571.466,835 586.957,473	4.756
113	571.457,263 586.973,778	114	571.454,722 586.982,842	9.413

Punct început	X / Y	Punct sfârşit	X / Y	Lungime segment
99	571.487,63 586.829,314	100	571.485,639 586.835,244	6.255
102	571.481,489 586.860,062	103	571.477,931 586.874,42	14.792
105	571.471,832 586.911,52	106	571.467,089 586.925,285	14.559
108	571.465,861 586.937,398	109	571.467,173 586.943,793	6.528
111	571.466,835 586.957,473	112	571.462,134 586.964,673	8.599
114	571.454,722 586.982,842	115	571.453,917 586.992,583	9.774

**** Lungimile segmentelor sunt determinate în planul de proiecţie Stereo 70 şi sunt rotunjite la 1 milimetru.**
***** Distanţa dintre puncte este formată din segmente cumulate ce sunt mai mici decât valoarea 1 milimetru.**

Document care conține date cu caracter personal, protejat de prevederile Regulamentului (UE) nr. 679/2016 și Legii 190/2018

DATE DESPRE IMOBILUL NR. 1525

Oficiul de Cadastru şi Publicitate Imobiliară NEAMT
Biroul de Cadastru şi Publicitate Imobiliară Bicaz

A. Partea I. Descrierea imobilului

TEREN Extravilan

Adresa: Jud. Neamt, pct. 'Batu'

Nr. Crt	Nr cadastral Nr. topografic	Suprafaţa* (mp)	Observaţii / Referinţe
A1		2.301	Sector cadastral:69 Teren neimprejmuit;

B. Partea II. Proprietari şi acte

Inscrieri privitoare la dreptul de proprietate şi alte drepturi reale		Referinţe
1525 / 08/02/2024		
Act Administrativ nr. 2915, din 08/02/2024 emis de Primaria com. Damuc;		
B1	Inscrierea posesiei, drept de PROPRIETATE, dobandit prin Lege, cota actuala 1/1, cota initiala 1/1	A1
	1) **BACIU ION** 2) **BACIU EUGENIA**	

C. Partea III. SARCINI .

Inscrieri privind dezmembramintele dreptului de proprietate, drepturi reale de garanţie şi sarcini	Referinţe
NU SUNT	

Document care conține date cu caracter personal, protejat de prevederile Regulamentului (UE) nr. 679/2016 și Legii 190/2018

Anexa Nr. 1 La Partea I

Teren

Nr cadastral	Suprafaţa (mp)*	Observaţii / Referinţe
	2.301	

* Suprafaţa este determinată in planul de proiecţie Stereo 70.

DETALII LINIARE IMOBIL

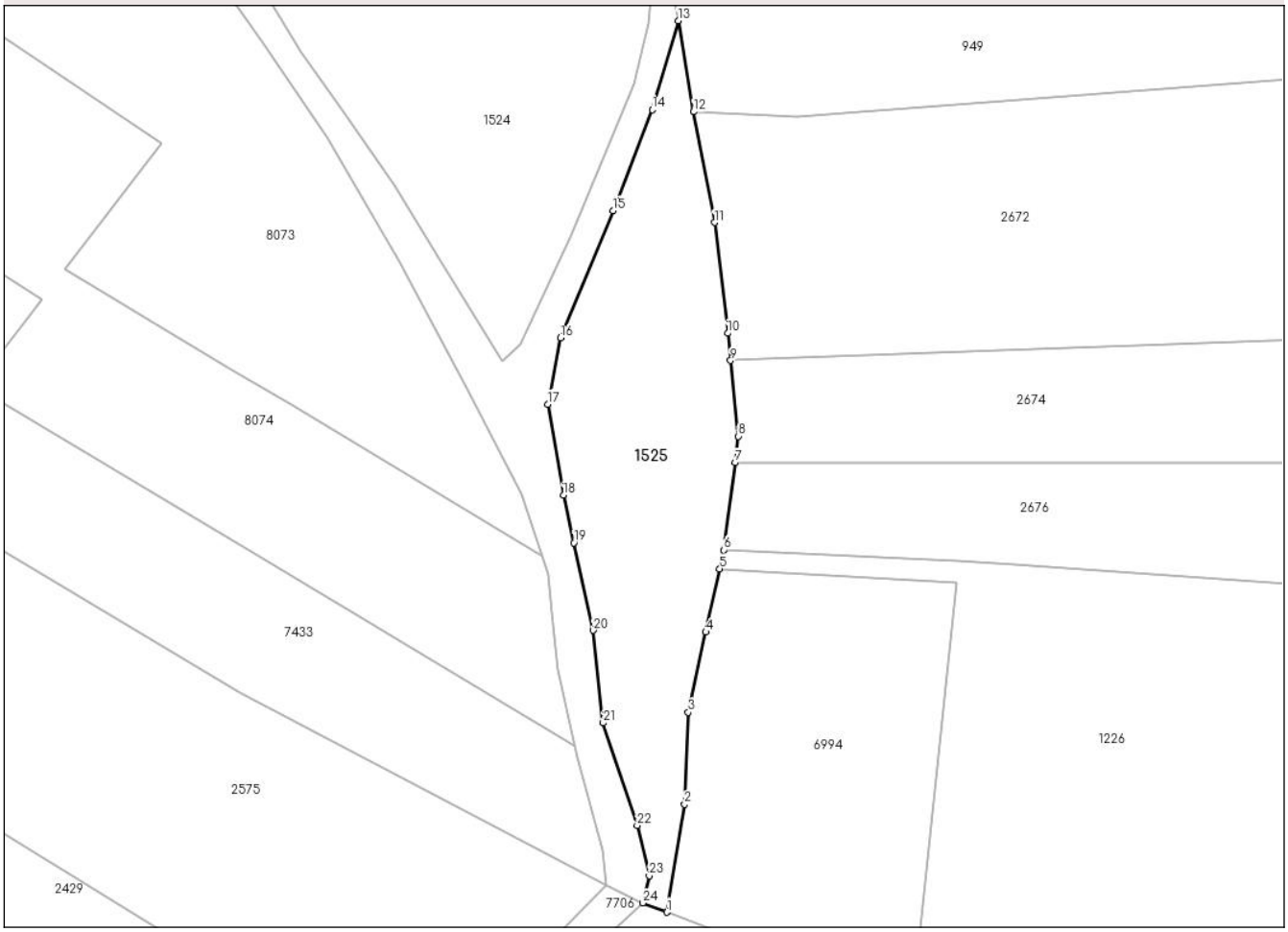

Date referitoare la teren

Crt	Categorie folosință	Intra vilan	Suprafaţa (mp)	Tarla	Parcelă	Nr. topo	Observaţii / Referinţe
1	pasune	NU	2.301	-	-	-	

Lungime Segmente

1) Valorile lungimilor segmentelor sunt obţinute din proiecţie în plan.

Punct început	X / Y	Punct sfârşit	X / Y	Lungime segment (** (m)
1	571.502,352 586.648,624	2	571.505,164 586.665,749	17.354
3	571.505,757 586.680,319	4	571.508,552 586.693,024	13.009
5	571.510,761 586.703,056	6	571.511,416 586.706,031	3.046
7	571.513,185 586.719,884	8	571.513,719 586.724,069	4.219
9	571.512,474 586.736,083	10	571.512,025 586.740,417	4.357

Punct început	X / Y	Punct sfârşit	X / Y	Lungime segment (** (m)
2	571.505,164 586.665,749	3	571.505,757 586.680,319	14.582
4	571.508,552 586.693,024	5	571.510,761 586.703,056	10.272
6	571.511,416 586.706,031	7	571.513,185 586.719,884	13.965
8	571.513,719 586.724,069	9	571.512,474 586.736,083	12.078
10	571.512,025 586.740,417	11	571.509,907 586.757,951	17.661

Document care conține date cu caracter personal, protejat de prevederile Regulamentului (UE) nr. 679/2016 și Legii 190/2018

Punct început	X / Y	Punct sfârşit	X / Y	Lungime segment (** (m)
11	571.509,907 586.757,951	12	571.506,596 586.775,506	17.865
13	571.504,202 586.789,948	14	571.500,03 586.775,852	14.7
15	571.493,828 586.759,839	16	571.485,483 586.739,653	21.843
17	571.483,453 586.729,165	18	571.485,934 586.714,73	14.647
19	571.487,604 586.707,172	20	571.490,67 586.693,304	14.203
21	571.492,249 586.678,644	22	571.497,662 586.662,405	17.117
23	571.499,579 586.654,398	24	571.498,515 586.650,073	4.454

Punct început	X / Y	Punct sfârşit	X / Y	Lungime segment (** (m)
12	571.506,596 586.775,506	13	571.504,202 586.789,948	14.639
14	571.500,03 586.775,852	15	571.493,828 586.759,839	17.172
16	571.485,483 586.739,653	17	571.483,453 586.729,165	10.683
18	571.485,934 586.714,73	19	571.487,604 586.707,172	7.74
20	571.490,67 586.693,304	21	571.492,249 586.678,644	14.745
22	571.497,662 586.662,405	23	571.499,579 586.654,398	8.233
24	571.498,515 586.650,073	1	571.502,352 586.648,624	4.101

** Lungimile segmentelor sunt determinate în planul de proiecţie Stereo 70 şi sunt rotunjite la 1 milimetru.
*** Distanţa dintre puncte este formată din segmente cumulate ce sunt mai mici decât valoarea 1 milimetru.

Document care conține date cu caracter personal, protejat de prevederile Regulamentului (UE) nr. 679/2016 și Legii 190/2018

DATE DESPRE IMOBILUL NR. 1526

Oficiul de Cadastru şi Publicitate Imobiliară NEAMT
Biroul de Cadastru şi Publicitate Imobiliară Bicaz

A. Partea I. Descrierea imobilului

TEREN Extravilan

Adresa: Jud. Neamt, pct. 'Batu'

Nr. Crt	Nr cadastral Nr. topografic	Suprafaţa* (mp)	Observaţii / Referinţe
A1		30.365	Sector cadastral:69 Teren neimprejmuit;

B. Partea II. Proprietari şi acte

Inscrieri privitoare la dreptul de proprietate şi alte drepturi reale		Referinţe
1526 / 08/02/2024		
Act Administrativ nr. 2916, din 08/02/2024 emis de Primaria com. Damuc;		
B1	Inscrierea posesiei, drept de PROPRIETATE, dobandit prin Lege, cota actuala 1/1, cota initiala 1/1	A1
	1) **BACIU ION** 2) **BACIU EUGENIA**	

C. Partea III. SARCINI .

Inscrieri privind dezmembramintele dreptului de proprietate, drepturi reale de garanţie şi sarcini	Referinţe
NU SUNT	

Document care conține date cu caracter personal, protejat de prevederile Regulamentului (UE) nr. 679/2016 și Legii 190/2018

Anexa Nr. 1 La Partea I

Teren

Nr cadastral	Suprafaţa (mp)*	Observaţii / Referinţe
	30.365	

* Suprafaţa este determinată in planul de proiecţie Stereo 70.

DETALII LINIARE IMOBIL

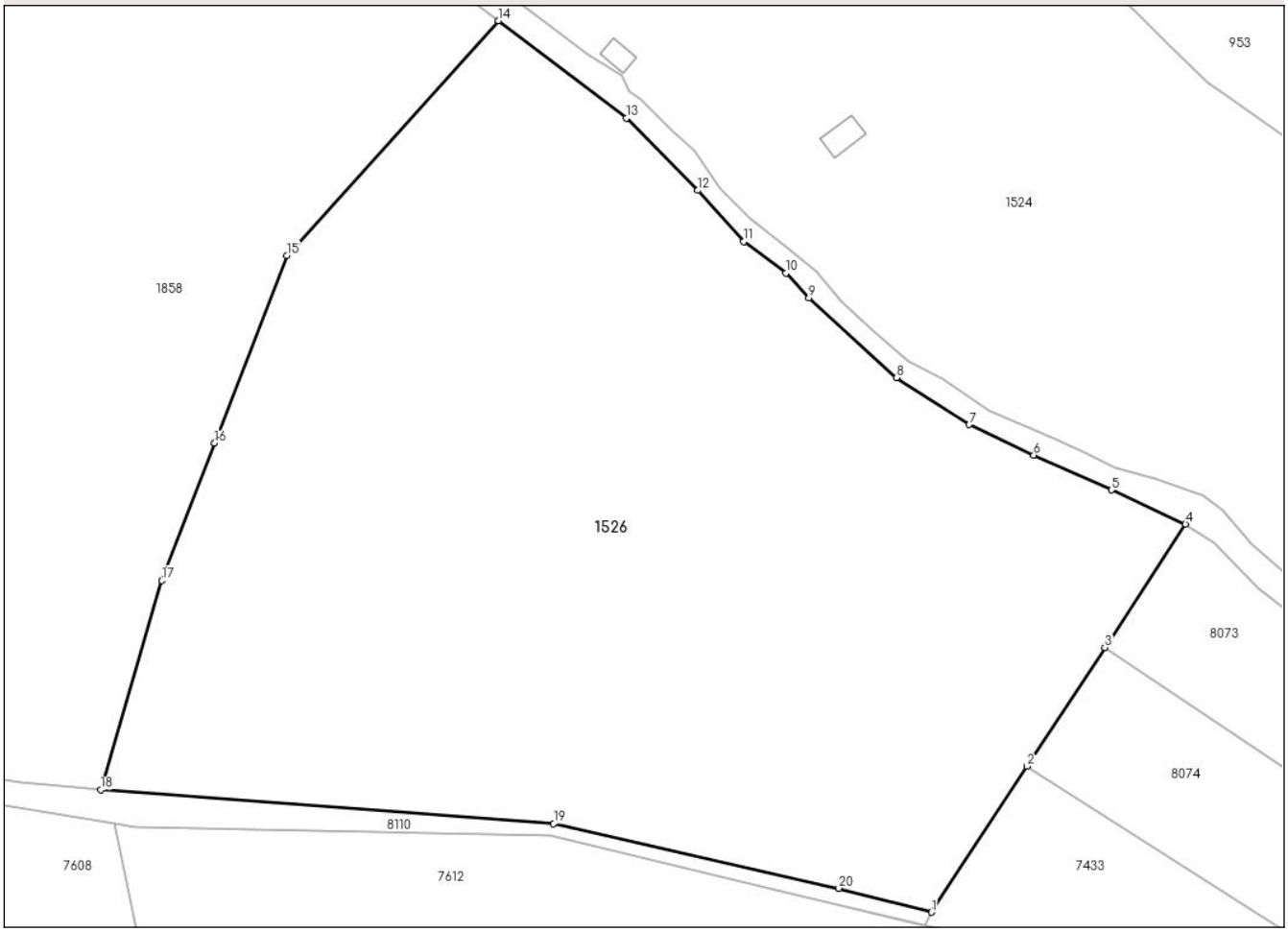

Date referitoare la teren

Crt	Categorie folosință	Intra vilan	Suprafaţa (mp)	Tarla	Parcelă	Nr. topo	Observaţii / Referinţe
1	pasune	NU	9.100	-	-	-	
2	pasune	NU	21.265	-	-	-	Pasune impadurita

Lungime Segmente
1) Valorile lungimilor segmentelor sunt obţinute din proiecţie în plan.

Punct început	X / Y	Punct sfârşit	X / Y	Lungime segment (** (m)
1	571.290,922 586.768,633	2	571.313,515 586.803,118	41.227
2	571.313,515 586.803,118	3	571.331,909 586.831,192	33.563
3	571.331,909 586.831,192	4	571.351,005 586.860,34	34.846
4	571.351,005 586.860,34	5	571.333,5 586.868,415	19.278

Document care conține date cu caracter personal, protejat de prevederile Regulamentului (UE) nr. 679/2016 și Legii 190/2018

Punct început	X / Y	Punct sfârşit	X / Y	Lungime segment (** (m)
5	571.333,5 586.868,415	6	571.315,091 586.876,66	20.171
6	571.315,091 586.876,66	7	571.299,844 586.883,831	16.849
7	571.299,844 586.883,831	8	571.282,62 586.894,899	20.474
8	571.282,62 586.894,899	9	571.261,952 586.913,76	27.98
9	571.261,952 586.913,76	10	571.256,531 586.919,633	7.992
10	571.256,531 586.919,633	11	571.246,48 586.927,087	12.513
11	571.246,48 586.927,087	12	571.235,581 586.939,172	16.274
12	571.235,581 586.939,172	13	571.218,753 586.956,226	23.959
13	571.218,753 586.956,226	14	571.188,48 586.979,283	38.054
14	571.188,48 586.979,283	15	571.138,453 586.923,812	74.698
15	571.138,453 586.923,812	16	571.121,369 586.879,473	47.516
16	571.121,369 586.879,473	17	571.108,863 586.847,013	34.786
17	571.108,863 586.847,013	18	571.094,406 586.797,545	51.537
18	571.094,406 586.797,545	19	571.201,548 586.789,56	107.439
19	571.201,548 586.789,56	20	571.269,011 586.774,28	69.172
20	571.269,011 586.774,28	1	571.290,922 586.768,633	22.627

** Lungimile segmentelor sunt determinate în planul de proiecţie Stereo 70 şi sunt rotunjite la 1 milimetru.
*** Distanţa dintre puncte este formată din segmente cumulate ce sunt mai mici decât valoarea 1 milimetru.

Document care conține date cu caracter personal, protejat de prevederile Regulamentului (UE) nr. 679/2016 și Legii 190/2018

DATE DESPRE IMOBILUL NR. 1529

Oficiul de Cadastru şi Publicitate Imobiliară NEAMT
Biroul de Cadastru şi Publicitate Imobiliară Bicaz

A. Partea I. Descrierea imobilului

TEREN Extravilan

Adresa: Jud. Neamt, pct. 'Frasanis'

Nr. Crt	Nr cadastral Nr. topografic	Suprafaţa* (mp)	Observaţii / Referinţe
A1		1.752	Sector cadastral:69 Teren neimprejmuit;

B. Partea II. Proprietari şi acte

Inscrieri privitoare la dreptul de proprietate şi alte drepturi reale		Referinţe
1529 / 08/02/2024		
Act Administrativ nr. 2917, din 08/02/2024 emis de Primaria com. Damuc;		
B1	Inscrierea posesiei, drept de PROPRIETATE, dobandit prin Lege, cota actuala 1/1, cota initiala 1/1	A1
	1) **AIVĂNESEI MIHAI** 2) **AIVĂNESEI MARIA**	

C. Partea III. SARCINI .

Inscrieri privind dezmembramintele dreptului de proprietate, drepturi reale de garanţie şi sarcini	Referinţe
NU SUNT	

Anexa Nr. 1 La Partea I

Teren

Nr cadastral	Suprafaţa (mp)*	Observaţii / Referinţe
	1.752	

* Suprafaţa este determinată in planul de proiecţie Stereo 70.

DETALII LINIARE IMOBIL

Date referitoare la teren

Crt	Categorie folosință	Intra vilan	Suprafaţa (mp)	Tarla	Parcelă	Nr. topo	Observaţii / Referinţe
1	faneata	NU	1.752	-	-	-	

Lungime Segmente
1) Valorile lungimilor segmentelor sunt obţinute din proiecţie în plan.

Punct început	X / Y	Punct sfârşit	X / Y	Lungime segment (** (m)
1	570.661,503 587.086,599	2	570.665,719 587.105,978	19.832
2	570.665,719 587.105,978	3	570.668,107 587.117,357	11.627
3	570.668,107 587.117,357	4	570.670,866 587.132,302	15.198
4	570.670,866 587.132,302	5	570.673,223 587.142,565	10.53
5	570.673,223 587.142,565	6	570.675,393 587.153,913	11.554

Document care conține date cu caracter personal, protejat de prevederile Regulamentului (UE) nr. 679/2016 și Legii 190/2018

Punct început	X / Y	Punct sfârşit	X / Y	Lungime segment (** (m)
6	570.675,393 587.153,913	7	570.676,788 587.162,967	9.161
7	570.676,788 587.162,967	8	570.667,901 587.170,91	11.919
8	570.667,901 587.170,91	9	570.630,969 587.095,918	83.593
9	570.630,969 587.095,918	10	570.645,255 587.090,785	15.18
10	570.645,255 587.090,785	1	570.661,503 587.086,599	16.779

** Lungimile segmentelor sunt determinate în planul de proiecţie Stereo 70 şi sunt rotunjite la 1 milimetru.
*** Distanţa dintre puncte este formată din segmente cumulate ce sunt mai mici decât valoarea 1 milimetru.

Document care conține date cu caracter personal, protejat de prevederile Regulamentului (UE) nr. 679/2016 și Legii 190/2018

DATE DESPRE IMOBILUL NR. 1530

Oficiul de Cadastru şi Publicitate Imobiliară NEAMT
Biroul de Cadastru şi Publicitate Imobiliară Bicaz

A. Partea I. Descrierea imobilului

TEREN Extravilan

Adresa: Jud. Neamt, pct. 'Frasanis'

Nr. Crt	Nr cadastral Nr. topografic	Suprafaţa* (mp)	Observaţii / Referinţe
A1		5.720	Sector cadastral:69 Teren neimprejmuit;

Construcţii

Crt	Nr cadastral Nr. topografic	Adresa	Observaţii / Referinţe
A1.1		Jud. Neamt	Nr. niveluri:1; S. construita la sol:15 mp;

B. Partea II. Proprietari şi acte

Inscrieri privitoare la dreptul de proprietate şi alte drepturi reale		Referinţe
1530 / 08/02/2024		
Act Administrativ nr. 2918, din 08/02/2024 emis de Primaria com. Damuc;		
B1	Inscrierea posesiei, drept de PROPRIETATE, dobandit prin Lege, cota actuala 1/1, cota initiala 1/1	A1
	1) **AIVĂNESEI MIHAI** 2) **AIVĂNESEI MARIA**	
Act Administrativ nr. 3007, din 12/02/2024 emis de Primaria com. Damuc;		
B2	Intabulare, drept de PROPRIETATE, dobandit prin Lege, cota actuala 1/1, cota initiala 1/1	A1.1
	1) **AIVĂNESEI MIHAI** 2) **AIVĂNESEI MARIA**	

C. Partea III. SARCINI .

Inscrieri privind dezmembramintele dreptului de proprietate, drepturi reale de garanţie şi sarcini	Referinţe
NU SUNT	

Document care conține date cu caracter personal, protejat de prevederile Regulamentului (UE) nr. 679/2016 și Legii 190/2018

Anexa Nr. 1 La Partea I

Teren

Nr cadastral	Suprafaţa (mp)*	Observaţii / Referinţe
	5.720	

* Suprafaţa este determinată in planul de proiecţie Stereo 70.

DETALII LINIARE IMOBIL

Date referitoare la teren

Crt	Categorie folosință	Intra vilan	Suprafaţa (mp)	Tarla	Parcelă	Nr. topo	Observaţii / Referinţe
1	faneata	NU	5.720	-	-	-	

Date referitoare la construcţii

Crt	Număr	Destinaţie construcţie	Supraf. (mp)	Situaţie juridică	Observaţii / Referinţe
A1.1		constructii anexa	15	Cu acte	Nr. niveluri:1; S. construita la sol:15 mp;

Lungime Segmente

1) Valorile lungimilor segmentelor sunt obţinute din proiecţie în plan.

Punct început	X / Y	Punct sfârşit	X / Y	Lungime segment (** (m)
1	570.577,454 587.136,972	2	570.587,156 587.125,232	15.23
3	570.587,305 587.125,047	4	570.589,928 587.121,73	4.229
5	570.597,228 587.112,821	6	570.601,165 587.108,366	5.945
7	570.608,281 587.104,41	8	570.654,31 587.182,807	90.911

Punct început	X / Y	Punct sfârşit	X / Y	Lungime segment (** (m)
2	570.587,156 587.125,232	3	570.587,305 587.125,047	0.238
4	570.589,928 587.121,73	5	570.597,228 587.112,821	11.518
6	570.601,165 587.108,366	7	570.608,281 587.104,41	8.142
8	570.654,31 587.182,807	9	570.652,17 587.184,64	2.818

Document care conține date cu caracter personal, protejat de prevederile Regulamentului (UE) nr. 679/2016 și Legii 190/2018

Punct început	X / Y	Punct sfârşit	X / Y	Lungime segment (** (m)
9	570.652,17 587.184,64	10	570.649,483 587.186,724	3.4
11	570.641,91 587.188,544	12	570.634,974 587.189,927	7.073
13	570.620,367 587.193,089	14	570.608,96 587.195,837	11.733
15	570.598,156 587.197,193	16	570.582,407 587.198,469	15.801
17	570.560,64 587.198,035	18	570.543,711 587.191,12	18.287
19	570.551,649 587.177,633	20	570.566,973 587.151,885	29.963
21	570.568,423 587.149,448	22	570.571,12 587.144,922	5.269

Punct început	X / Y	Punct sfârşit	X / Y	Lungime segment (** (m)
10	570.649,483 587.186,724	11	570.641,91 587.188,544	7.789
12	570.634,974 587.189,927	13	570.620,367 587.193,089	14.945
14	570.608,96 587.195,837	15	570.598,156 587.197,193	10.889
16	570.582,407 587.198,469	17	570.560,64 587.198,035	21.771
18	570.543,711 587.191,12	19	570.551,649 587.177,633	15.65
20	570.566,973 587.151,885	21	570.568,423 587.149,448	2.836
22	570.571,12 587.144,922	1	570.577,454 587.136,972	10.165

** Lungimile segmentelor sunt determinate în planul de proiecţie Stereo 70 şi sunt rotunjite la 1 milimetru.
*** Distanţa dintre puncte este formată din segmente cumulate ce sunt mai mici decât valoarea 1 milimetru.

Document care conține date cu caracter personal, protejat de prevederile Regulamentului (UE) nr. 679/2016 și Legii 190/2018

DATE DESPRE IMOBILUL NR. 1531

Oficiul de Cadastru şi Publicitate Imobiliară NEAMT
Biroul de Cadastru şi Publicitate Imobiliară Bicaz

A. Partea I. Descrierea imobilului

TEREN Extravilan

Adresa: Jud. Neamt, pct. 'Frasanis'

Nr. Crt	Nr cadastral Nr. topografic	Suprafaţa* (mp)	Observaţii / Referinţe
A1		2.881	Sector cadastral:69 Teren neimprejmuit;

B. Partea II. Proprietari şi acte

Inscrieri privitoare la dreptul de proprietate şi alte drepturi reale		Referinţe
1531 / 08/02/2024		
Act Administrativ nr. 2919, din 08/02/2024 emis de Primaria com. Damuc;		
B1	Inscrierea posesiei, drept de PROPRIETATE, dobandit prin Lege, cota actuala 1/1, cota initiala 1/1	A1
	1) **AIVĂNESEI MIHAI** 2) **AIVĂNESEI MARIA**	

C. Partea III. SARCINI .

Inscrieri privind dezmembramintele dreptului de proprietate, drepturi reale de garanţie şi sarcini	Referinţe
NU SUNT	

Anexa Nr. 1 La Partea I

Teren

Nr cadastral	Suprafaţa (mp)*	Observaţii / Referinţe
	2.881	

* Suprafaţa este determinată in planul de proiecţie Stereo 70.

DETALII LINIARE IMOBIL

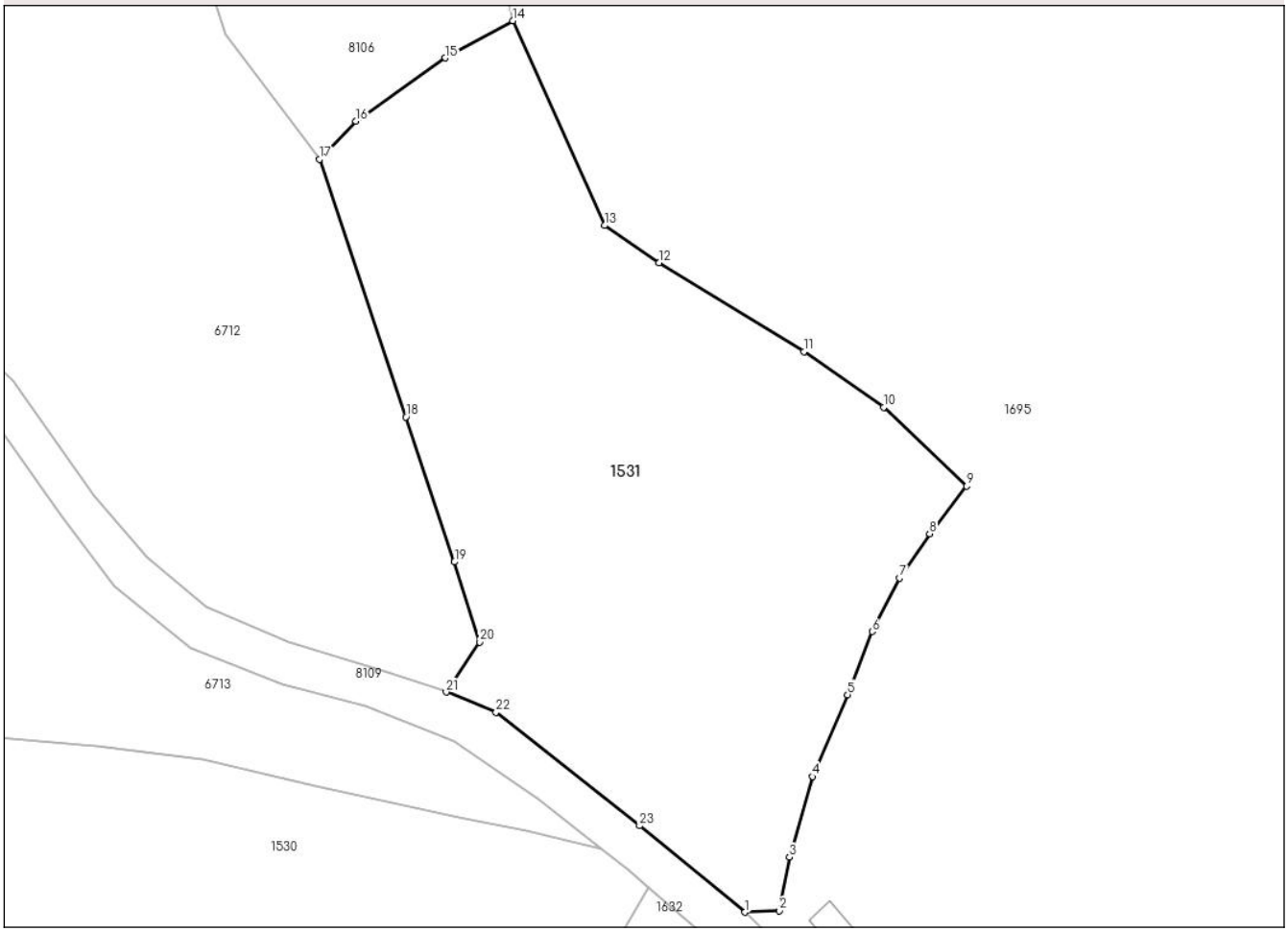

Date referitoare la teren

Crt	Categorie folosință	Intra vilan	Suprafaţa (mp)	Tarla	Parcelă	Nr. topo	Observaţii / Referinţe
1	faneata	NU	719	-	-	-	
2	pasune	NU	2.162	-	-	-	Pasune impadurita

Lungime Segmente

1) Valorile lungimilor segmentelor sunt obţinute din proiecţie în plan.

Punct început	X / Y	Punct sfârşit	X / Y	Lungime segment (** (m)
1	570.664,043 587.180,276	2	570.667,519 587.180,438	3.48
3	570.668,583 587.185,861	4	570.670,915 587.194,041	8.506
5	570.674,484 587.202,35	6	570.676,969 587.208,76	6.875
7	570.679,733 587.214,174	8	570.682,801 587.218,69	5.46

Punct început	X / Y	Punct sfârşit	X / Y	Lungime segment (** (m)
2	570.667,519 587.180,438	3	570.668,583 587.185,861	5.526
4	570.670,915 587.194,041	5	570.674,484 587.202,35	9.043
6	570.676,969 587.208,76	7	570.679,733 587.214,174	6.079
8	570.682,801 587.218,69	9	570.686,578 587.223,506	6.12

Document care conține date cu caracter personal, protejat de prevederile Regulamentului (UE) nr. 679/2016 și Legii 190/2018

Punct început	X / Y	Punct sfârşit	X / Y	Lungime segment (** (m)
9	570.686,578 587.223,506	10	570.678,143 587.231,516	11.632
11	570.670,029 587.237,151	12	570.655,3 587.246,157	17.264
13	570.649,779 587.249,954	14	570.640,461 587.270,735	22.774
15	570.633,628 587.266,952	16	570.624,547 587.260,547	11.113
17	570.620,824 587.256,681	18	570.629,603 587.230,535	27.581
19	570.634,543 587.215,823	20	570.637,084 587.207,691	8.52
21	570.633,695 587.202,609	22	570.638,778 587.200,576	5.474
23	570.653,347 587.189,056	1	570.664,043 587.180,276	13.838

Punct început	X / Y	Punct sfârşit	X / Y	Lungime segment (** (m)
10	570.678,143 587.231,516	11	570.670,029 587.237,151	9.879
12	570.655,3 587.246,157	13	570.649,779 587.249,954	6.701
14	570.640,461 587.270,735	15	570.633,628 587.266,952	7.81
16	570.624,547 587.260,547	17	570.620,824 587.256,681	5.367
18	570.629,603 587.230,535	19	570.634,543 587.215,823	15.519
20	570.637,084 587.207,691	21	570.633,695 587.202,609	6.108
22	570.638,778 587.200,576	23	570.653,347 587.189,056	18.573

** Lungimile segmentelor sunt determinate în planul de proiecţie Stereo 70 şi sunt rotunjite la 1 milimetru.
*** Distanţa dintre puncte este formată din segmente cumulate ce sunt mai mici decât valoarea 1 milimetru.

Document care conține date cu caracter personal, protejat de prevederile Regulamentului (UE) nr. 679/2016 și Legii 190/2018

DATE DESPRE IMOBILUL NR. 1532

Oficiul de Cadastru şi Publicitate Imobiliară NEAMT
Biroul de Cadastru şi Publicitate Imobiliară Bicaz

A. Partea I. Descrierea imobilului

TEREN Extravilan

Adresa: Jud. Neamt, pct. 'Frasanis'

Nr. Crt	Nr cadastral Nr. topografic	Suprafaţa* (mp)	Observaţii / Referinţe
A1		8.794	Sector cadastral:69 Teren neimprejmuit;

B. Partea II. Proprietari şi acte

Inscrieri privitoare la dreptul de proprietate şi alte drepturi reale		Referinţe
1532 / 08/02/2024		
Act Administrativ nr. 2920, din 08/02/2024 emis de Primaria com. Damuc;		
B1	Inscrierea posesiei, drept de PROPRIETATE, dobandit prin Lege, cota actuala 1/1, cota initiala 1/1	A1
	1) **AIVĂNESEI MIHAI** 2) **AIVĂNESEI MARIA**	

C. Partea III. SARCINI .

Inscrieri privind dezmembramintele dreptului de proprietate, drepturi reale de garanţie şi sarcini	Referinţe
NU SUNT	

Anexa Nr. 1 La Partea I

Teren

Nr cadastral	Suprafaţa (mp)*	Observaţii / Referinţe
	8.794	

* Suprafaţa este determinată in planul de proiecţie Stereo 70.

DETALII LINIARE IMOBIL

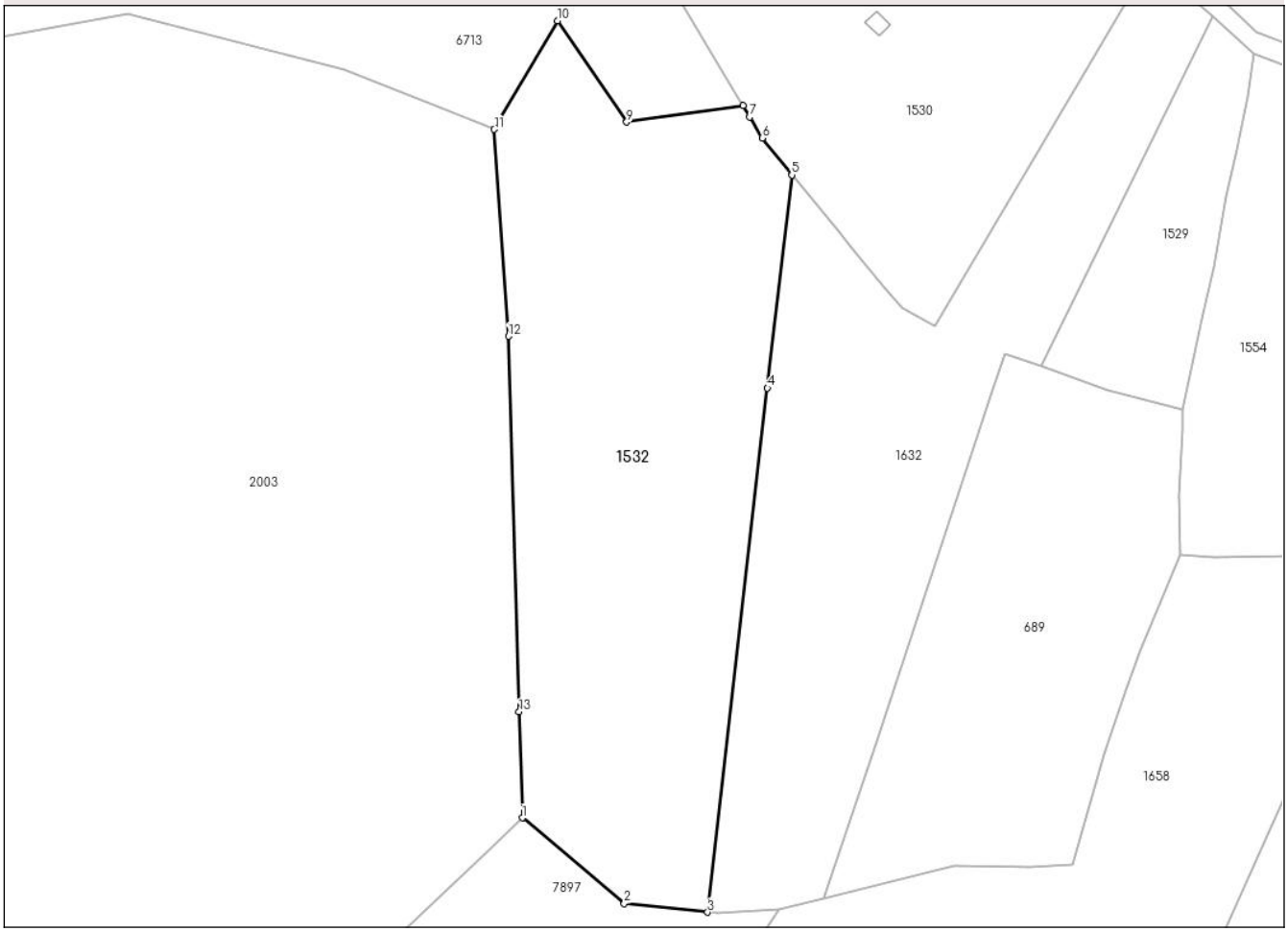

Date referitoare la teren

Crt	Categorie folosință	Intra vilan	Suprafaţa (mp)	Tarla	Parcelă	Nr. topo	Observaţii / Referinţe
1	faneata	NU	698	-	-	-	
2	pasune	NU	8.096	-	-	-	Pasune impadurita

Lungime Segmente
1) Valorile lungimilor segmentelor sunt obţinute din proiecţie în plan.

Punct început	X / Y	Punct sfârşit	X / Y	Lungime segment (** (m)
1	570.519,518 586.998,945	2	570.541,451 586.980,544	28.63
2	570.541,451 586.980,544	3	570.559,336 586.978,694	17.98
3	570.559,336 586.978,694	4	570.572,216 587.091,21	113.251
4	570.572,216 587.091,21	5	570.577,454 587.136,972	46.061

Document care conține date cu caracter personal, protejat de prevederile Regulamentului (UE) nr. 679/2016 și Legii 190/2018

Punct început	X / Y	Punct sfârşit	X / Y	Lungime segment (** (m)
5	570.577,454 587.136,972	6	570.571,12 587.144,922	10.165
6	570.571,12 587.144,922	7	570.568,423 587.149,448	5.269
7	570.568,423 587.149,448	8	570.566,973 587.151,885	2.836
8	570.566,973 587.151,885	9	570.541,947 587.148,302	25.281
9	570.541,947 587.148,302	10	570.527,093 587.170,083	26.364
10	570.527,093 587.170,083	11	570.513,52 587.146,743	27.0
11	570.513,52 587.146,743	12	570.516,544 587.102,347	44.499
12	570.516,544 587.102,347	13	570.518,863 587.021,713	80.667
13	570.518,863 587.021,713	1	570.519,518 586.998,945	22.777

** Lungimile segmentelor sunt determinate în planul de proiecţie Stereo 70 şi sunt rotunjite la 1 milimetru.
*** Distanţa dintre puncte este formată din segmente cumulate ce sunt mai mici decât valoarea 1 milimetru.

Document care conține date cu caracter personal, protejat de prevederile Regulamentului (UE) nr. 679/2016 și Legii 190/2018

DATE DESPRE IMOBILUL NR. 1554

Oficiul de Cadastru şi Publicitate Imobiliară NEAMT
Biroul de Cadastru şi Publicitate Imobiliară Bicaz

A. Partea I. Descrierea imobilului

TEREN Extravilan

Adresa: Jud. Neamt, pct. 'Frasanis'

Nr. Crt	Nr cadastral Nr. topografic	Suprafaţa* (mp)	Observaţii / Referinţe
A1		12.893	Sector cadastral:69 Teren neimprejmuit;

Construcţii

Crt	Nr cadastral Nr. topografic	Adresa	Observaţii / Referinţe
A1.1		Jud. Neamt	Nr. niveluri:1; S. construita la sol:28 mp;

B. Partea II. Proprietari şi acte

Inscrieri privitoare la dreptul de proprietate şi alte drepturi reale		Referinţe
1554 / 08/02/2024		
Act Administrativ nr. 2921, din 08/02/2024 emis de Primaria com. Damuc;		
B1	Inscrierea posesiei, drept de PROPRIETATE, dobandit prin Lege, cota actuala 1/1, cota initiala 1/1	A1
	1) **TOFOLEAN ION** 2) **TOFOLEAN VIORICA**	
Act Administrativ nr. 3007, din 12/02/2024 emis de Primaria com. Damuc;		
B2	Intabulare, drept de PROPRIETATE, dobandit prin Lege, cota actuala 1/1, cota initiala 1/1	A1.1
	1) **TOFOLEAN ION** 2) **TOFOLEAN VIORICA**	

C. Partea III. SARCINI .

Inscrieri privind dezmembramintele dreptului de proprietate, drepturi reale de garanţie şi sarcini	Referinţe
NU SUNT	

Document care conține date cu caracter personal, protejat de prevederile Regulamentului (UE) nr. 679/2016 și Legii 190/2018

Anexa Nr. 1 La Partea I

Teren

Nr cadastral	Suprafaţa (mp)*	Observaţii / Referinţe
	12.893	

* Suprafaţa este determinată in planul de proiecţie Stereo 70.

DETALII LINIARE IMOBIL

Date referitoare la teren

Crt	Categorie folosință	Intra vilan	Suprafaţa (mp)	Tarla	Parcelă	Nr. topo	Observaţii / Referinţe
1	faneata	NU	12.893	-	-	-	

Date referitoare la construcţii

Crt	Număr	Destinaţie construcţie	Supraf. (mp)	Situaţie juridică	Observaţii / Referinţe
A1.1		constructii anexa	28	Cu acte	Nr. niveluri:1; S. construita la sol:28 mp;

Lungime Segmente

1) Valorile lungimilor segmentelor sunt obţinute din proiecţie în plan.

Punct început	X / Y	Punct sfârşit	X / Y	Lungime segment (** (m)
1	570.704,975 587.052,477	2	570.718,513 587.048,435	14.129
3	570.721,009 587.048,922	4	570.726,947 587.058,171	10.991
5	570.731,349 587.065,482	6	570.737,165 587.073,398	9.823
7	570.748,504 587.075,165	8	570.770,51 587.078,098	22.201

Punct început	X / Y	Punct sfârşit	X / Y	Lungime segment (** (m)
2	570.718,513 587.048,435	3	570.721,009 587.048,922	2.543
4	570.726,947 587.058,171	5	570.731,349 587.065,482	8.534
6	570.737,165 587.073,398	7	570.748,504 587.075,165	11.476
8	570.770,51 587.078,098	9	570.781,783 587.079,068	11.315

Document care conține date cu caracter personal, protejat de prevederile Regulamentului (UE) nr. 679/2016 și Legii 190/2018

Punct început	X / Y	Punct sfârşit	X / Y	Lungime segment (** (m)
9	570.781,783 587.079,068	10	570.792,563 587.079,695	10.798
11	570.798,455 587.080,572	12	570.806,046 587.081,285	7.624
13	570.811,444 587.081,23	14	570.814,031 587.081,354	2.59
15	570.829,601 587.082,102	16	570.824,113 587.143,809	61.951
17	570.817,022 587.142,838	18	570.802,105 587.142,211	14.93
19	570.783,914 587.141,24	20	570.773,197 587.141,867	10.735
21	570.759,346 587.145,126	22	570.749,13 587.147,821	10.565
23	570.739,604 587.149,137	24	570.728,009 587.149,638	11.606
25	570.715,6 587.151,644	26	570.700,621 587.155,341	15.428
27	570.684,953 587.159,917	28	570.676,788 587.162,967	8.716
29	570.675,393 587.153,913	30	570.673,223 587.142,565	11.554
31	570.670,866 587.132,302	32	570.668,107 587.117,357	15.198
33	570.665,719 587.105,978	34	570.661,503 587.086,599	19.832
35	570.661,503 587.082,243	36	570.660,758 587.068,228	14.035
37	570.661,006 587.055,454	38	570.668,1 587.054,859	7.119
39	570.686,033 587.055,263	1	570.704,975 587.052,477	19.146

Punct început	X / Y	Punct sfârşit	X / Y	Lungime segment (** (m)
10	570.792,563 587.079,695	11	570.798,455 587.080,572	5.957
12	570.806,046 587.081,285	13	570.811,444 587.081,23	5.398
14	570.814,031 587.081,354	15	570.829,601 587.082,102	15.588
16	570.824,113 587.143,809	17	570.817,022 587.142,838	7.157
18	570.802,105 587.142,211	19	570.783,914 587.141,24	18.217
20	570.773,197 587.141,867	21	570.759,346 587.145,126	14.229
22	570.749,13 587.147,821	23	570.739,604 587.149,137	9.616
24	570.728,009 587.149,638	25	570.715,6 587.151,644	12.57
26	570.700,621 587.155,341	27	570.684,953 587.159,917	16.323
28	570.676,788 587.162,967	29	570.675,393 587.153,913	9.161
30	570.673,223 587.142,565	31	570.670,866 587.132,302	10.53
32	570.668,107 587.117,357	33	570.665,719 587.105,978	11.627
34	570.661,503 587.086,599	35	570.661,503 587.082,243	4.356
36	570.660,758 587.068,228	37	570.661,006 587.055,454	12.776
38	570.668,1 587.054,859	39	570.686,033 587.055,263	17.938

** Lungimile segmentelor sunt determinate în planul de proiecţie Stereo 70 şi sunt rotunjite la 1 milimetru.
*** Distanţa dintre puncte este formată din segmente cumulate ce sunt mai mici decât valoarea 1 milimetru.

Document care conține date cu caracter personal, protejat de prevederile Regulamentului (UE) nr. 679/2016 și Legii 190/2018

DATE DESPRE IMOBILUL NR. 1555

Oficiul de Cadastru şi Publicitate Imobiliară NEAMT
Biroul de Cadastru şi Publicitate Imobiliară Bicaz

A. Partea I. Descrierea imobilului

TEREN Extravilan

Adresa: Jud. Neamt, pct. 'Frasanis'

Nr. Crt	Nr cadastral Nr. topografic	Suprafaţa* (mp)	Observaţii / Referinţe
A1		1.401	Sector cadastral:69 Teren neimprejmuit;

B. Partea II. Proprietari şi acte

Inscrieri privitoare la dreptul de proprietate şi alte drepturi reale		Referinţe
1555 / 08/02/2024		
Act Administrativ nr. 2922, din 08/02/2024 emis de Primaria com. Damuc;		
B1	Inscrierea posesiei, drept de PROPRIETATE, dobandit prin Lege, cota actuala 1/1, cota initiala 1/1	A1
	1) **PANŢÂR AUREL** 2) **PANŢÂR ANGHILINA**	

C. Partea III. SARCINI .

Inscrieri privind dezmembramintele dreptului de proprietate, drepturi reale de garanţie şi sarcini	Referinţe
NU SUNT	

Document care conține date cu caracter personal, protejat de prevederile Regulamentului (UE) nr. 679/2016 și Legii 190/2018

Anexa Nr. 1 La Partea I

Teren

Nr cadastral	Suprafaţa (mp)*	Observaţii / Referinţe
	1.401	

* Suprafaţa este determinată in planul de proiecţie Stereo 70.

DETALII LINIARE IMOBIL

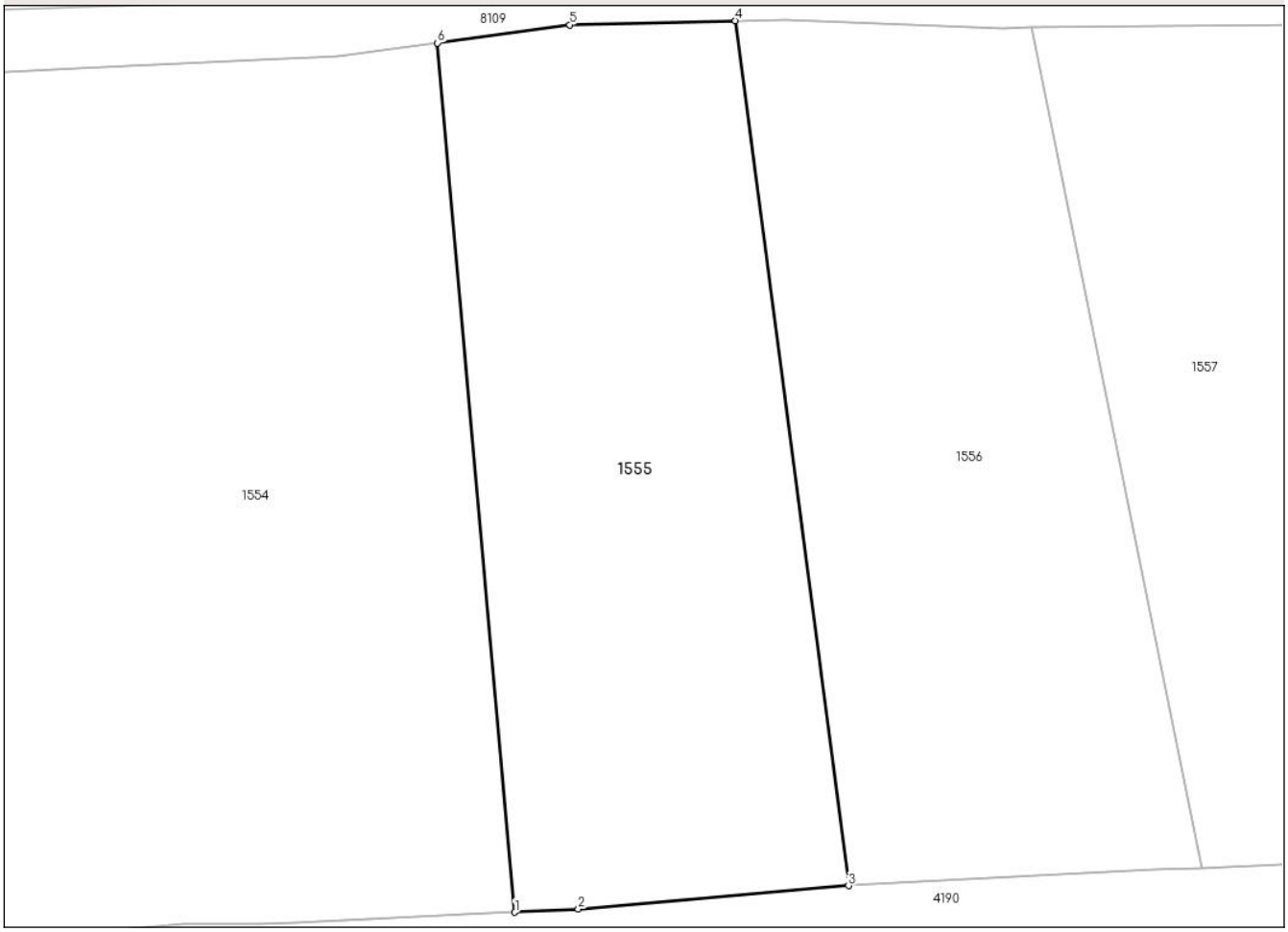

Date referitoare la teren

Crt	Categorie folosință	Intra vilan	Suprafaţa (mp)	Tarla	Parcelă	Nr. topo	Observaţii / Referinţe
1	faneata	NU	1.401	-	-	-	

Lungime Segmente
1) Valorile lungimilor segmentelor sunt obţinute din proiecţie în plan.

Punct început	X / Y	Punct sfârşit	X / Y	Lungime segment (** (m)
1	570.829,601 587.082,102	2	570.834,108 587.082,319	4.512
2	570.834,108 587.082,319	3	570.853,31 587.083,988	19.274
3	570.853,31 587.083,988	4	570.845,278 587.145,385	61.92
4	570.845,278 587.145,385	5	570.833,505 587.145,094	11.777
5	570.833,505 587.145,094	6	570.824,113 587.143,809	9.479

Document care conține date cu caracter personal, protejat de prevederile Regulamentului (UE) nr. 679/2016 și Legii 190/2018

Punct început	X / Y	Punct sfârşit	X / Y	Lungime segment (** (m)
6	570.824,113 587.143,809	1	570.829,601 587.082,102	61.951

** Lungimile segmentelor sunt determinate în planul de proiecţie Stereo 70 şi sunt rotunjite la 1 milimetru.
*** Distanţa dintre puncte este formată din segmente cumulate ce sunt mai mici decât valoarea 1 milimetru.

Document care conține date cu caracter personal, protejat de prevederile Regulamentului (UE) nr. 679/2016 și Legii 190/2018

DATE DESPRE IMOBILUL NR. 1556

Oficiul de Cadastru şi Publicitate Imobiliară NEAMT
Biroul de Cadastru şi Publicitate Imobiliară Bicaz

A. Partea I. Descrierea imobilului

TEREN Extravilan

Adresa: Jud. Neamt, pct. 'Frasanis'

Nr. Crt	Nr cadastral Nr. topografic	Suprafaţa* (mp)	Observaţii / Referinţe
A1		1.400	Sector cadastral:69 Teren neimprejmuit;

B. Partea II. Proprietari şi acte

Inscrieri privitoare la dreptul de proprietate şi alte drepturi reale		Referinţe
1556 / 08/02/2024		
Act Administrativ nr. 2923, din 08/02/2024 emis de Primaria com. Damuc;		
B1	Inscrierea posesiei, drept de PROPRIETATE, dobandit prin Lege, cota actuala 1/1, cota initiala 1/1	A1
	1) **PĂSCĂRUȘ IOANA**	

C. Partea III. SARCINI .

Inscrieri privind dezmembramintele dreptului de proprietate, drepturi reale de garanţie şi sarcini	Referinţe
NU SUNT	

Document care conține date cu caracter personal, protejat de prevederile Regulamentului (UE) nr. 679/2016 și Legii 190/2018

Anexa Nr. 1 La Partea I

Teren

Nr cadastral	Suprafaţa (mp)*	Observaţii / Referinţe
	1.400	

* Suprafaţa este determinată in planul de proiecţie Stereo 70.

DETALII LINIARE IMOBIL

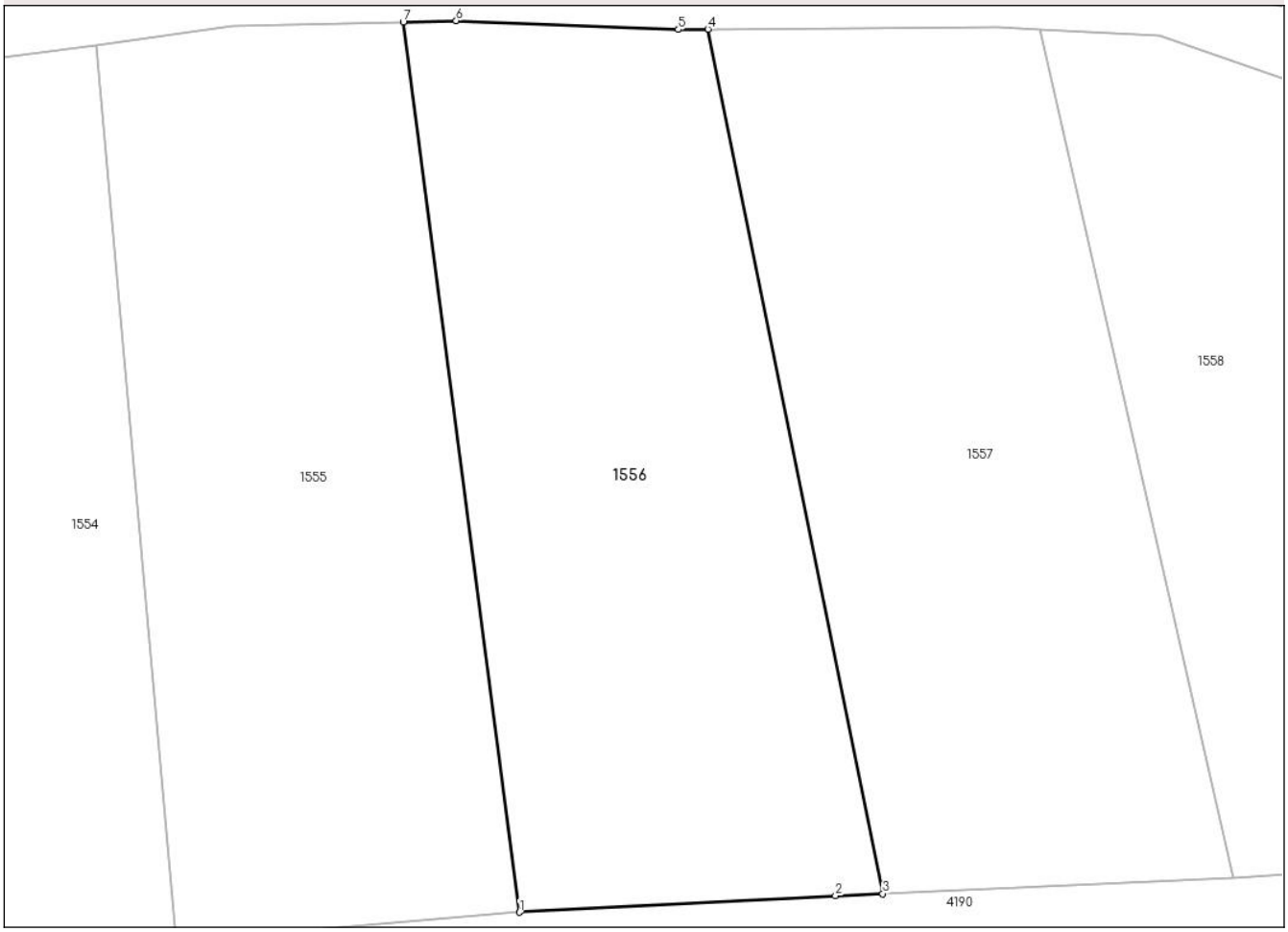

Date referitoare la teren

Crt	Categorie folosință	Intra vilan	Suprafaţa (mp)	Tarla	Parcelă	Nr. topo	Observaţii / Referinţe
1	faneata	NU	1.400	-	-	-	

Lungime Segmente
1) Valorile lungimilor segmentelor sunt obţinute din proiecţie în plan.

Punct început	X / Y	Punct sfârşit	X / Y	Lungime segment (** (m)
1	570.853,31 587.083,988	2	570.875,12 587.085,116	21.839
2	570.875,12 587.085,116	3	570.878,389 587.085,265	3.272
3	570.878,389 587.085,265	4	570.866,313 587.144,892	60.838
4	570.866,313 587.144,892	5	570.864,277 587.144,875	2.036
5	570.864,277 587.144,875	6	570.848,93 587.145,475	15.359

Document care conține date cu caracter personal, protejat de prevederile Regulamentului (UE) nr. 679/2016 și Legii 190/2018

Punct început	X / Y	Punct sfârşit	X / Y	Lungime segment (** (m)
6	570.848,93 587.145,475	7	570.845,278 587.145,385	3.653
7	570.845,278 587.145,385	1	570.853,31 587.083,988	61.92

** Lungimile segmentelor sunt determinate în planul de proiecţie Stereo 70 şi sunt rotunjite la 1 milimetru.
*** Distanţa dintre puncte este formată din segmente cumulate ce sunt mai mici decât valoarea 1 milimetru.

Document care conține date cu caracter personal, protejat de prevederile Regulamentului (UE) nr. 679/2016 și Legii 190/2018

DATE DESPRE IMOBILUL NR. 1557

Oficiul de Cadastru şi Publicitate Imobiliară NEAMT
Biroul de Cadastru şi Publicitate Imobiliară Bicaz

A. Partea I. Descrierea imobilului

TEREN Extravilan

Adresa: Jud. Neamt, pct. 'Frasanis'

Nr. Crt	Nr cadastral Nr. topografic	Suprafaţa* (mp)	Observaţii / Referinţe
A1		1.400	Sector cadastral:69 Teren neimprejmuit;

B. Partea II. Proprietari şi acte

Inscrieri privitoare la dreptul de proprietate şi alte drepturi reale		Referinţe
1557 / 08/02/2024		
Act Administrativ nr. 2924, din 08/02/2024 emis de Primaria com. Damuc;		
B1	Inscrierea posesiei, drept de PROPRIETATE, dobandit prin Lege, cota actuala 1/1, cota initiala 1/1	A1
	1) **BUCUR ELENA**	

C. Partea III. SARCINI .

Inscrieri privind dezmembramintele dreptului de proprietate, drepturi reale de garanţie şi sarcini	Referinţe
NU SUNT	

Document care conține date cu caracter personal, protejat de prevederile Regulamentului (UE) nr. 679/2016 și Legii 190/2018

Anexa Nr. 1 La Partea I

Teren

Nr cadastral	Suprafaţa (mp)*	Observaţii / Referinţe
	1.400	

* Suprafaţa este determinată in planul de proiecţie Stereo 70.

DETALII LINIARE IMOBIL

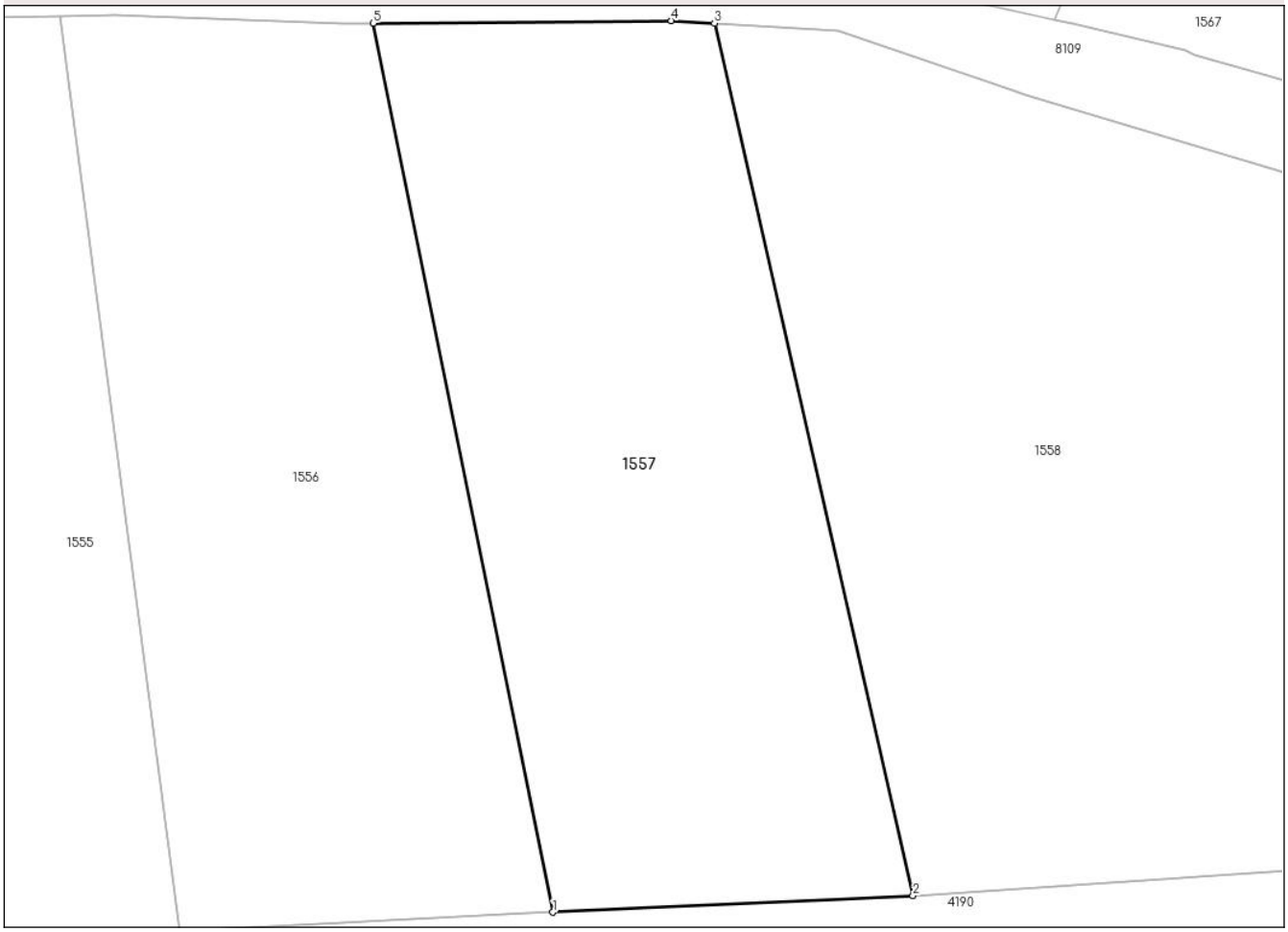

Date referitoare la teren

Crt	Categorie folosință	Intra vilan	Suprafaţa (mp)	Tarla	Parcelă	Nr. topo	Observaţii / Referinţe
1	faneata	NU	1.400	-	-	-	

Lungime Segmente
1) Valorile lungimilor segmentelor sunt obţinute din proiecţie în plan.

Punct început	X / Y	Punct sfârşit	X / Y	Lungime segment (** (m)
1	570.878,389 587.085,265	2	570.902,571 587.086,369	24.207
2	570.902,571 587.086,369	3	570.889,233 587.144,893	60.025
3	570.889,233 587.144,893	4	570.886,339 587.145,063	2.899
4	570.886,339 587.145,063	5	570.866,313 587.144,892	20.027
5	570.866,313 587.144,892	1	570.878,389 587.085,265	60.838

Document care conține date cu caracter personal, protejat de prevederile Regulamentului (UE) nr. 679/2016 și Legii 190/2018

** Lungimile segmentelor sunt determinate în planul de proiecţie Stereo 70 şi sunt rotunjite la 1 milimetru.
*** Distanţa dintre puncte este formată din segmente cumulate ce sunt mai mici decât valoarea 1 milimetru.

Document care conține date cu caracter personal, protejat de prevederile Regulamentului (UE) nr. 679/2016 și Legii 190/2018

DATE DESPRE IMOBILUL NR. 1558

Oficiul de Cadastru şi Publicitate Imobiliară NEAMT
Biroul de Cadastru şi Publicitate Imobiliară Bicaz

A. Partea I. Descrierea imobilului

TEREN Extravilan

Adresa: Jud. Neamt, pct. 'Frasanis'

Nr. Crt	Nr cadastral Nr. topografic	Suprafaţa* (mp)	Observaţii / Referinţe
A1		2.915	Sector cadastral:69 Teren neimprejmuit;

B. Partea II. Proprietari şi acte

Inscrieri privitoare la dreptul de proprietate şi alte drepturi reale		Referinţe
1558 / 08/02/2024		
Act Administrativ nr. 2925, din 08/02/2024 emis de Primaria com. Damuc;		
B1	Inscrierea posesiei, drept de PROPRIETATE, dobandit prin Lege, cota actuala 1/1, cota initiala 1/1	A1
	1) **PINTILIE ANA** 2) **PINTILIE GHEORGHE**	

C. Partea III. SARCINI .

Inscrieri privind dezmembramintele dreptului de proprietate, drepturi reale de garanţie şi sarcini	Referinţe
NU SUNT	

Anexa Nr. 1 La Partea I

Teren

Nr cadastral	Suprafaţa (mp)*	Observaţii / Referinţe
	2.915	

* Suprafaţa este determinată in planul de proiecţie Stereo 70.

DETALII LINIARE IMOBIL

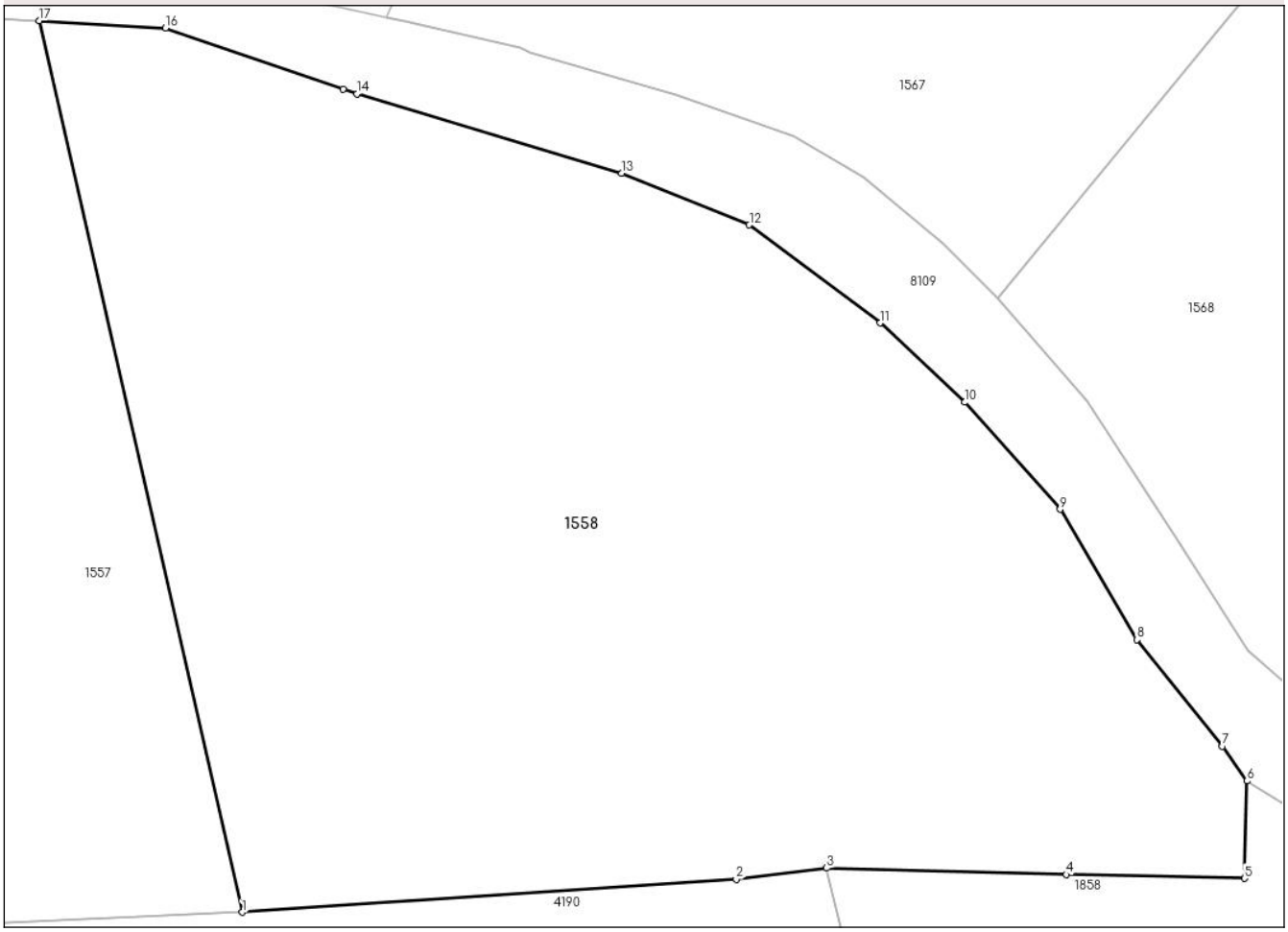

Date referitoare la teren

Crt	Categorie folosință	Intra vilan	Suprafaţa (mp)	Tarla	Parcelă	Nr. topo	Observaţii / Referinţe
1	pasune	NU	2.915	-	-	-	Pasune impadurita

Lungime Segmente
1) Valorile lungimilor segmentelor sunt obţinute din proiecţie în plan.

Punct început	X / Y	Punct sfârşit	X / Y	Lungime segment (** (m)
1	570.902,571 587.086,369	2	570.935,044 587.088,522	32.544
2	570.935,044 587.088,522	3	570.940,987 587.089,263	5.989
3	570.940,987 587.089,263	4	570.956,742 587.088,84	15.761
4	570.956,742 587.088,84	5	570.968,431 587.088,586	11.692
5	570.968,431 587.088,586	6	570.968,601 587.094,981	6.397

Document care conține date cu caracter personal, protejat de prevederile Regulamentului (UE) nr. 679/2016 și Legii 190/2018

Punct început	X / Y	Punct sfârşit	X / Y	Lungime segment (** (m)
6	570.968,601 587.094,981	7	570.966,991 587.097,268	2.797
7	570.966,991 587.097,268	8	570.961,358 587.104,256	8.976
8	570.961,358 587.104,256	9	570.956,318 587.112,811	9.929
9	570.956,318 587.112,811	10	570.950,05 587.119,842	9.419
10	570.950,05 587.119,842	11	570.944,502 587.125,051	7.61
11	570.944,502 587.125,051	12	570.935,904 587.131,489	10.741
12	570.935,904 587.131,489	13	570.927,519 587.134,877	9.044
13	570.927,519 587.134,877	14	570.910,112 587.140,086	18.17
14	570.910,112 587.140,086	15	570.909,214 587.140,394	0.949
15	570.909,214 587.140,394	16	570.897,526 587.144,405	12.357
16	570.897,526 587.144,405	17	570.889,233 587.144,893	8.307
17	570.889,233 587.144,893	1	570.902,571 587.086,369	60.025

** Lungimile segmentelor sunt determinate în planul de proiecţie Stereo 70 şi sunt rotunjite la 1 milimetru.
*** Distanţa dintre puncte este formată din segmente cumulate ce sunt mai mici decât valoarea 1 milimetru.

Document care conține date cu caracter personal, protejat de prevederile Regulamentului (UE) nr. 679/2016 și Legii 190/2018

DATE DESPRE IMOBILUL NR. 1559

Oficiul de Cadastru şi Publicitate Imobiliară NEAMT
Biroul de Cadastru şi Publicitate Imobiliară Bicaz

A. Partea I. Descrierea imobilului

TEREN Extravilan

Adresa: Jud. Neamt, pct. 'Frasanis'

Nr. Crt	Nr cadastral Nr. topografic	Suprafaţa* (mp)	Observaţii / Referinţe
A1		3.032	Sector cadastral:69 Teren neimprejmuit;

Construcţii

Crt	Nr cadastral Nr. topografic	Adresa	Observaţii / Referinţe
A1.1		Jud. Neamt	Nr. niveluri:1; S. construita la sol:12 mp;
A1.2		Jud. Neamt	Nr. niveluri:1; S. construita la sol:19 mp;

B. Partea II. Proprietari şi acte

Inscrieri privitoare la dreptul de proprietate şi alte drepturi reale		Referinţe
1559 / 08/02/2024		
Act Administrativ nr. 2926, din 08/02/2024 emis de Primaria com. Damuc;		
B1	Inscrierea posesiei, drept de PROPRIETATE, dobandit prin Lege, cota actuala 1/1, cota initiala 1/1	A1
	1) **PINTILIE ANA** 2) **PINTILIE GHEORGHE**	
Act Administrativ nr. 3007, din 12/02/2024 emis de Primaria com. Damuc;		
B2	Intabulare, drept de PROPRIETATE, dobandit prin Lege, cota actuala 1/1, cota initiala 1/1	A1.1, A1.2
	1) **PINTILIE ANA** 2) **PINTILIE GHEORGHE**	

C. Partea III. SARCINI .

Inscrieri privind dezmembramintele dreptului de proprietate, drepturi reale de garanţie şi sarcini	Referinţe
NU SUNT	

Document care conține date cu caracter personal, protejat de prevederile Regulamentului (UE) nr. 679/2016 și Legii 190/2018

Anexa Nr. 1 La Partea I

Teren

Nr cadastral	Suprafaţa (mp)*	Observaţii / Referinţe
	3.032	

* Suprafaţa este determinată in planul de proiecţie Stereo 70.

DETALII LINIARE IMOBIL

Date referitoare la teren

Crt	Categorie folosință	Intra vilan	Suprafaţa (mp)	Tarla	Parcelă	Nr. topo	Observaţii / Referinţe
1	faneata	NU	3.032	-	-	-	

Date referitoare la construcţii

Crt	Număr	Destinaţie construcţie	Supraf. (mp)	Situaţie juridică	Observaţii / Referinţe
A1.1		constructii anexa	12	Cu acte	Nr. niveluri:1; S. construita la sol:12 mp;
A1.2		constructii anexa	19	Cu acte	Nr. niveluri:1; S. construita la sol:19 mp;

Lungime Segmente

1) Valorile lungimilor segmentelor sunt obţinute din proiecţie în plan.

Punct început	X / Y	Punct sfârşit	X / Y	Lungime segment (** (m)
1	570.745,964 587.153,304	2	570.761,179 587.187,437	37.371
3	570.773,137 587.211,709	4	570.782,774 587.232,233	22.674
5	570.791,877 587.253,204	6	570.797,275 587.268,63	16.343

Punct început	X / Y	Punct sfârşit	X / Y	Lungime segment (** (m)
2	570.761,179 587.187,437	3	570.773,137 587.211,709	27.058
4	570.782,774 587.232,233	5	570.791,877 587.253,204	22.861
6	570.797,275 587.268,63	7	570.807,136 587.280,332	15.303

Document care conține date cu caracter personal, protejat de prevederile Regulamentului (UE) nr. 679/2016 și Legii 190/2018

Punct început	X / Y	Punct sfârşit	X / Y	Lungime segment (** (m)
7	570.807,136 587.280,332	8	570.833,179 587.308,119	38.084
9	570.830,13 587.308,878	10	570.824,528 587.309,728	5.666
11	570.820,908 587.308,878	12	570.816,596 587.306,108	5.125
13	570.812,599 587.302,709	14	570.808,035 587.297,013	7.299
15	570.793,526 587.283,196	16	570.782,29 587.273,722	14.697
17	570.781,125 587.270,669	18	570.779,804 587.263,021	7.761
19	570.779,237 587.258,583	20	570.777,821 587.254,995	3.857
21	570.770,11 587.240,517	22	570.762,808 587.227,802	14.663
23	570.757,017 587.217,667	24	570.749,431 587.205,078	14.698
25	570.745,434 587.197,555	26	570.740,178 587.187,862	11.026
27	570.735,772 587.180,402	28	570.732,026 587.173,761	7.625
29	570.731,051 587.171,936	30	570.728,218 587.168,285	4.621
31	570.719,846 587.164,823	32	570.711,096 587.162,808	8.979
33	570.697,5 587.161,172	34	570.721,737 587.155,267	24.946

Punct început	X / Y	Punct sfârşit	X / Y	Lungime segment (** (m)
8	570.833,179 587.308,119	9	570.830,13 587.308,878	3.142
10	570.824,528 587.309,728	11	570.820,908 587.308,878	3.718
12	570.816,596 587.306,108	13	570.812,599 587.302,709	5.247
14	570.808,035 587.297,013	15	570.793,526 587.283,196	20.035
16	570.782,29 587.273,722	17	570.781,125 587.270,669	3.268
18	570.779,804 587.263,021	19	570.779,237 587.258,583	4.474
20	570.777,821 587.254,995	21	570.770,11 587.240,517	16.403
22	570.762,808 587.227,802	23	570.757,017 587.217,667	11.673
24	570.749,431 587.205,078	25	570.745,434 587.197,555	8.519
26	570.740,178 587.187,862	27	570.735,772 587.180,402	8.664
28	570.732,026 587.173,761	29	570.731,051 587.171,936	2.069
30	570.728,218 587.168,285	31	570.719,846 587.164,823	9.06
32	570.711,096 587.162,808	33	570.697,5 587.161,172	13.694
34	570.721,737 587.155,267	1	570.745,964 587.153,304	24.306

**** Lungimile segmentelor sunt determinate în planul de proiecţie Stereo 70 şi sunt rotunjite la 1 milimetru.**
***** Distanţa dintre puncte este formată din segmente cumulate ce sunt mai mici decât valoarea 1 milimetru.**

Document care conține date cu caracter personal, protejat de prevederile Regulamentului (UE) nr. 679/2016 și Legii 190/2018

DATE DESPRE IMOBILUL NR. 1560

Oficiul de Cadastru şi Publicitate Imobiliară NEAMT
Biroul de Cadastru şi Publicitate Imobiliară Bicaz

A. Partea I. Descrierea imobilului

TEREN Extravilan

Adresa: Jud. Neamt, pct. 'Frasanis'

Nr. Crt	Nr cadastral Nr. topografic	Suprafaţa* (mp)	Observaţii / Referinţe
A1		3.032	Sector cadastral:69 Teren neimprejmuit;

B. Partea II. Proprietari şi acte

Inscrieri privitoare la dreptul de proprietate şi alte drepturi reale		Referinţe
1560 / 08/02/2024		
Act Administrativ nr. 2927, din 08/02/2024 emis de Primaria com. Damuc;		
B1	Inscrierea posesiei, drept de PROPRIETATE, dobandit prin Lege, cota actuala 1/1, cota initiala 1/1	A1
	1) **TOFOLEAN ION** 2) **TOFOLEAN VIORICA**	

C. Partea III. SARCINI .

Inscrieri privind dezmembramintele dreptului de proprietate, drepturi reale de garanţie şi sarcini	Referinţe
NU SUNT	

Document care conține date cu caracter personal, protejat de prevederile Regulamentului (UE) nr. 679/2016 și Legii 190/2018

Anexa Nr. 1 La Partea I

Teren

Nr cadastral	Suprafaţa (mp)*	Observaţii / Referinţe
	3.032	

* Suprafaţa este determinată in planul de proiecţie Stereo 70.

DETALII LINIARE IMOBIL

Date referitoare la teren

Crt	Categorie folosință	Intra vilan	Suprafaţa (mp)	Tarla	Parcelă	Nr. topo	Observaţii / Referinţe
1	faneata	NU	3.032	-	-	-	

Lungime Segmente
1) Valorile lungimilor segmentelor sunt obţinute din proiecţie în plan.

Punct început	X / Y	Punct sfârşit	X / Y	Lungime segment (** (m)
1	570.771,199 587.147,352	2	570.790,56 587.211,419	66.929
2	570.790,56 587.211,419	3	570.813,327 587.263,678	57.003
3	570.813,327 587.263,678	4	570.825,697 587.281,581	21.761
4	570.825,697 587.281,581	5	570.844,895 587.304,096	29.589
5	570.844,895 587.304,096	6	570.837,715 587.306,99	7.741

Document care conține date cu caracter personal, protejat de prevederile Regulamentului (UE) nr. 679/2016 și Legii 190/2018

Punct început	X / Y	Punct sfârşit	X / Y	Lungime segment (** (m)
6	570.837,715 587.306,99	7	570.833,179 587.308,119	4.674
7	570.833,179 587.308,119	8	570.807,136 587.280,332	38.084
8	570.807,136 587.280,332	9	570.797,275 587.268,63	15.303
9	570.797,275 587.268,63	10	570.791,877 587.253,204	16.343
10	570.791,877 587.253,204	11	570.782,774 587.232,233	22.861
11	570.782,774 587.232,233	12	570.773,137 587.211,709	22.674
12	570.773,137 587.211,709	13	570.761,179 587.187,437	27.058
13	570.761,179 587.187,437	14	570.745,964 587.153,304	37.371
14	570.745,964 587.153,304	15	570.760,555 587.149,243	15.146
15	570.760,555 587.149,243	1	570.771,199 587.147,352	10.811

** Lungimile segmentelor sunt determinate în planul de proiecţie Stereo 70 şi sunt rotunjite la 1 milimetru.
*** Distanţa dintre puncte este formată din segmente cumulate ce sunt mai mici decât valoarea 1 milimetru.

Document care conține date cu caracter personal, protejat de prevederile Regulamentului (UE) nr. 679/2016 și Legii 190/2018

DATE DESPRE IMOBILUL NR. 1561

Oficiul de Cadastru şi Publicitate Imobiliară NEAMT
Biroul de Cadastru şi Publicitate Imobiliară Bicaz

A. Partea I. Descrierea imobilului

TEREN Extravilan

Adresa: Jud. Neamt, pct. 'Frasanis'

Nr. Crt	Nr cadastral Nr. topografic	Suprafaţa* (mp)	Observaţii / Referinţe
A1		3.032	Sector cadastral:69 Teren neimprejmuit;

B. Partea II. Proprietari şi acte

Inscrieri privitoare la dreptul de proprietate şi alte drepturi reale		Referinţe
1561 / 08/02/2024		
Act Administrativ nr. 2928, din 08/02/2024 emis de Primaria com. Damuc;		
B1	Inscrierea posesiei, drept de PROPRIETATE, dobandit prin Lege, cota actuala 1/1, cota initiala 1/1	A1
	1) **RADU IONELA**	

C. Partea III. SARCINI .

Inscrieri privind dezmembramintele dreptului de proprietate, drepturi reale de garanţie şi sarcini	Referinţe
NU SUNT	

Document care conține date cu caracter personal, protejat de prevederile Regulamentului (UE) nr. 679/2016 și Legii 190/2018

Anexa Nr. 1 La Partea I

Teren

Nr cadastral	Suprafaţa (mp)*	Observaţii / Referinţe
	3.032	

* Suprafaţa este determinată in planul de proiecţie Stereo 70.

DETALII LINIARE IMOBIL

Date referitoare la teren

Crt	Categorie folosință	Intra vilan	Suprafaţa (mp)	Tarla	Parcelă	Nr. topo	Observaţii / Referinţe
1	faneata	NU	3.032	-	-	-	

Lungime Segmente
1) Valorile lungimilor segmentelor sunt obţinute din proiecţie în plan.

Punct început	X / Y	Punct sfârşit	X / Y	Lungime segment (** (m)
1	570.799,654 587.146,416	2	570.802,782 587.179,383	33.115
2	570.802,782 587.179,383	3	570.804,941 587.190,325	11.153
3	570.804,941 587.190,325	4	570.808,89 587.207,646	17.765
4	570.808,89 587.207,646	5	570.816,117 587.234,748	28.049
5	570.816,117 587.234,748	6	570.827,562 587.258,708	26.553

Document care conține date cu caracter personal, protejat de prevederile Regulamentului (UE) nr. 679/2016 și Legii 190/2018

Punct început	X / Y	Punct sfârşit	X / Y	Lungime segment (** (m)
6	570.827,562 587.258,708	7	570.839,843 587.276,109	21.298
7	570.839,843 587.276,109	8	570.857,171 587.299,201	28.87
8	570.857,171 587.299,201	9	570.848,102 587.302,804	9.759
9	570.848,102 587.302,804	10	570.844,895 587.304,096	3.457
10	570.844,895 587.304,096	11	570.825,697 587.281,581	29.589
11	570.825,697 587.281,581	12	570.813,327 587.263,678	21.761
12	570.813,327 587.263,678	13	570.790,56 587.211,419	57.003
13	570.790,56 587.211,419	14	570.771,199 587.147,352	66.929
14	570.771,199 587.147,352	15	570.780,142 587.145,763	9.083
15	570.780,142 587.145,763	16	570.797,32 587.146,343	17.188
16	570.797,32 587.146,343	1	570.799,654 587.146,416	2.335

** Lungimile segmentelor sunt determinate în planul de proiecţie Stereo 70 şi sunt rotunjite la 1 milimetru.
*** Distanţa dintre puncte este formată din segmente cumulate ce sunt mai mici decât valoarea 1 milimetru.

Document care conține date cu caracter personal, protejat de prevederile Regulamentului (UE) nr. 679/2016 și Legii 190/2018

DATE DESPRE IMOBILUL NR. 1562

Oficiul de Cadastru şi Publicitate Imobiliară NEAMT
Biroul de Cadastru şi Publicitate Imobiliară Bicaz

A. Partea I. Descrierea imobilului

TEREN Extravilan

Adresa: Jud. Neamt, pct. 'Frasanis'

Nr. Crt	Nr cadastral Nr. topografic	Suprafaţa* (mp)	Observaţii / Referinţe
A1		3.032	Sector cadastral:69 Teren neimprejmuit;

B. Partea II. Proprietari şi acte

Inscrieri privitoare la dreptul de proprietate şi alte drepturi reale		Referinţe
1562 / 08/02/2024		
Act Administrativ nr. 2929, din 08/02/2024 emis de Primaria com. Damuc;		
B1	Inscrierea posesiei, drept de PROPRIETATE, dobandit prin Lege, cota actuala 1/1, cota initiala 1/1	A1
	1) **PANŢÂR AUREL** 2) **PANŢÂR ANGHILINA**	

C. Partea III. SARCINI .

Inscrieri privind dezmembramintele dreptului de proprietate, drepturi reale de garanţie şi sarcini	Referinţe
NU SUNT	

Document care conține date cu caracter personal, protejat de prevederile Regulamentului (UE) nr. 679/2016 și Legii 190/2018

Anexa Nr. 1 La Partea I

Teren

Nr cadastral	Suprafaţa (mp)*	Observaţii / Referinţe
	3.032	

* Suprafaţa este determinată in planul de proiecţie Stereo 70.

DETALII LINIARE IMOBIL

Date referitoare la teren

Crt	Categorie folosință	Intra vilan	Suprafaţa (mp)	Tarla	Parcelă	Nr. topo	Observaţii / Referinţe
1	faneata	NU	3.032	-	-	-	

Lungime Segmente
1) Valorile lungimilor segmentelor sunt obţinute din proiecţie în plan.

Punct început	X / Y	Punct sfârşit	X / Y	Lungime segment (** (m)
1	570.799,654 587.146,416	2	570.815,926 587.146,923	16.28
2	570.815,926 587.146,923	3	570.825,349 587.148,205	9.51
3	570.825,349 587.148,205	4	570.825,103 587.171,438	23.234
4	570.825,103 587.171,438	5	570.828,322 587.202,233	30.963
5	570.828,322 587.202,233	6	570.827,946 587.228,322	26.092

Document care conține date cu caracter personal, protejat de prevederile Regulamentului (UE) nr. 679/2016 și Legii 190/2018

Punct început	X / Y	Punct sfârşit	X / Y	Lungime segment (** (m)
6	570.827,946 587.228,322	7	570.838,449 587.247,446	21.818
7	570.838,449 587.247,446	8	570.856,444 587.269,281	28.295
8	570.856,444 587.269,281	9	570.873,91 587.290,781	27.7
9	570.873,91 587.290,781	10	570.863,87 587.296,54	11.574
10	570.863,87 587.296,54	11	570.857,171 587.299,201	7.208
11	570.857,171 587.299,201	12	570.839,843 587.276,109	28.87
12	570.839,843 587.276,109	13	570.827,562 587.258,708	21.298
13	570.827,562 587.258,708	14	570.816,117 587.234,748	26.553
14	570.816,117 587.234,748	15	570.808,89 587.207,646	28.049
15	570.808,89 587.207,646	16	570.804,941 587.190,325	17.765
16	570.804,941 587.190,325	17	570.802,782 587.179,383	11.153
17	570.802,782 587.179,383	1	570.799,654 587.146,416	33.115

** Lungimile segmentelor sunt determinate în planul de proiecţie Stereo 70 şi sunt rotunjite la 1 milimetru.
*** Distanţa dintre puncte este formată din segmente cumulate ce sunt mai mici decât valoarea 1 milimetru.

Document care conține date cu caracter personal, protejat de prevederile Regulamentului (UE) nr. 679/2016 și Legii 190/2018

DATE DESPRE IMOBILUL NR. 1563

Oficiul de Cadastru şi Publicitate Imobiliară NEAMT
Biroul de Cadastru şi Publicitate Imobiliară Bicaz

A. Partea I. Descrierea imobilului

TEREN Extravilan

Adresa: Jud. Neamt, pct. 'Frasanis'

Nr. Crt	Nr cadastral Nr. topografic	Suprafaţa* (mp)	Observaţii / Referinţe
A1		4.328	Sector cadastral:69 Teren neimprejmuit;

Construcţii

Crt	Nr cadastral Nr. topografic	Adresa	Observaţii / Referinţe
A1.1		Jud. Neamt	Nr. niveluri:1; S. construita la sol:26 mp;

B. Partea II. Proprietari şi acte

Inscrieri privitoare la dreptul de proprietate şi alte drepturi reale		Referinţe
1563 / 08/02/2024		
Act Administrativ nr. 2930, din 08/02/2024 emis de Primaria com. Damuc;		
B1	Inscrierea posesiei, drept de PROPRIETATE, dobandit prin Lege, cota actuala 1/1, cota initiala 1/1	A1
	1) **BUCUR ELENA**	
Act Administrativ nr. 3007, din 12/02/2024 emis de Primaria com. Damuc;		
B2	Intabulare, drept de PROPRIETATE, dobandit prin Lege, cota actuala 1/1, cota initiala 1/1	A1.1
	1) **BUCUR ELENA**	

C. Partea III. SARCINI .

Inscrieri privind dezmembramintele dreptului de proprietate, drepturi reale de garanţie şi sarcini	Referinţe
NU SUNT	

Document care conține date cu caracter personal, protejat de prevederile Regulamentului (UE) nr. 679/2016 și Legii 190/2018

Anexa Nr. 1 La Partea I

Teren

Nr cadastral	Suprafaţa (mp)*	Observaţii / Referinţe
	4.328	

* Suprafaţa este determinată in planul de proiecţie Stereo 70.

DETALII LINIARE IMOBIL

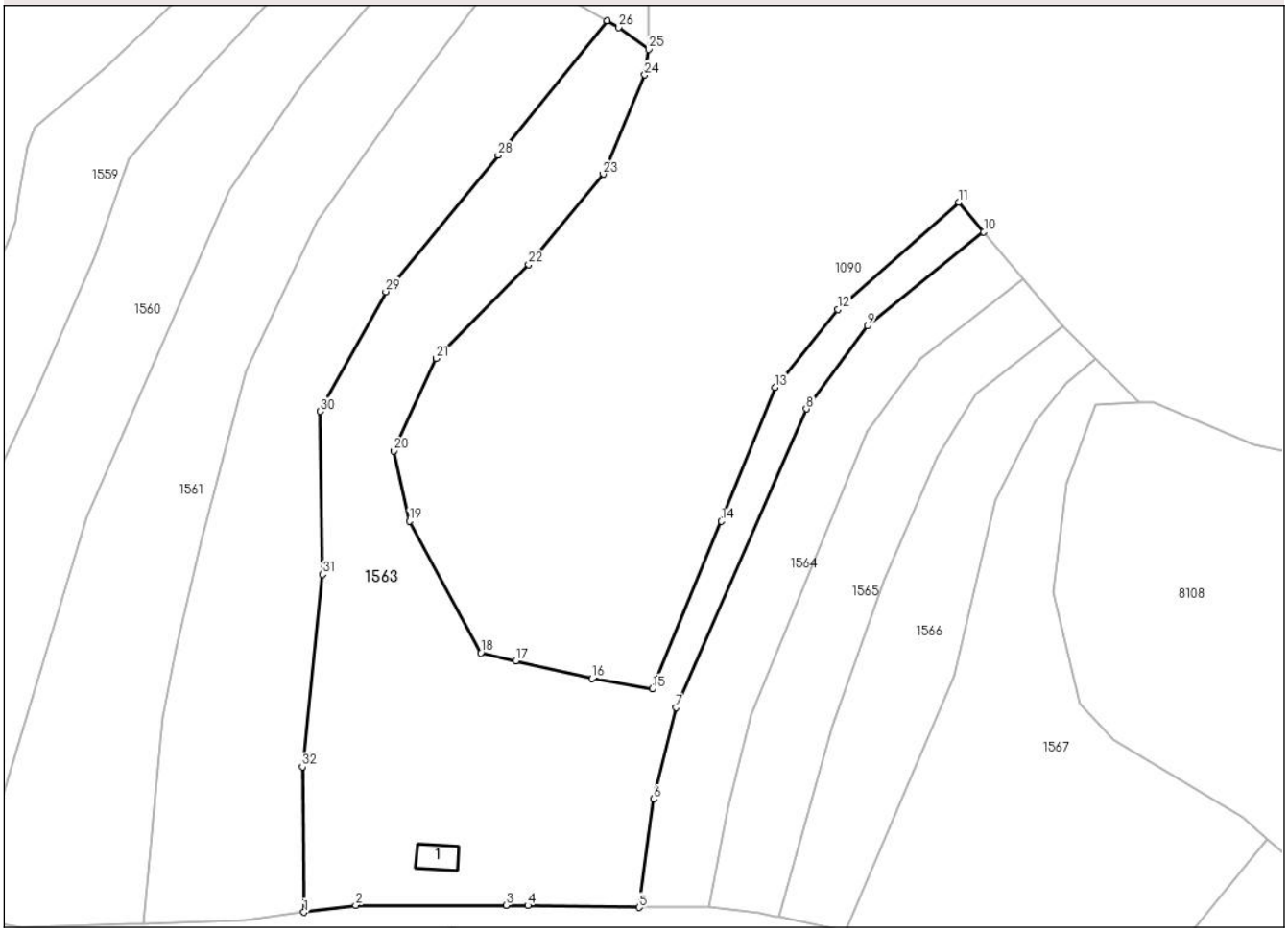

Date referitoare la teren

Crt	Categorie folosință	Intra vilan	Suprafaţa (mp)	Tarla	Parcelă	Nr. topo	Observaţii / Referinţe
1	faneata	NU	4.328	-	-	-	

Date referitoare la construcţii

Crt	Număr	Destinaţie construcţie	Supraf. (mp)	Situaţie juridică	Observaţii / Referinţe
A1.1		constructii anexa	26	Cu acte	Nr. niveluri:1; S. construita la sol:26 mp;

Lungime Segmente

1) Valorile lungimilor segmentelor sunt obţinute din proiecţie în plan.

Punct început	X / Y	Punct sfârşit	X / Y	Lungime segment (** (m)
1	570.825,349 587.148,205	2	570.833,639 587.149,333	8.366
3	570.857,733 587.149,333	4	570.861,212 587.149,272	3.48
5	570.878,992 587.148,964	6	570.881,369 587.166,282	17.48
7	570.884,962 587.180,922	8	570.905,8 587.228,695	52.12

Punct început	X / Y	Punct sfârşit	X / Y	Lungime segment (** (m)
2	570.833,639 587.149,333	3	570.857,733 587.149,333	24.094
4	570.861,212 587.149,272	5	570.878,992 587.148,964	17.783
6	570.881,369 587.166,282	7	570.884,962 587.180,922	15.074
8	570.905,8 587.228,695	9	570.915,583 587.241,973	16.493

Document care conține date cu caracter personal, protejat de prevederile Regulamentului (UE) nr. 679/2016 și Legii 190/2018

Punct început	X / Y	Punct sfârşit	X / Y	Lungime segment (** (m)
9	570.915,583 587.241,973	10	570.934,195 587.256,995	23.918
11	570.930,215 587.261,77	12	570.910,806 587.244,592	25.919
13	570.900,767 587.232,144	14	570.892,201 587.210,727	23.067
15	570.881,135 587.183,956	16	570.871,498 587.185,563	9.77
17	570.859,248 587.188,38	18	570.853,65 587.189,667	5.744
19	570.842,228 587.210,727	20	570.839,73 587.221,971	11.518
21	570.846,511 587.236,784	22	570.861,325 587.251,776	21.076
23	570.873,282 587.266,232	24	570.879,931 587.282,116	17.219
25	570.880,52 587.286,217	26	570.875,704 587.289,711	5.95
27	570.873,91 587.290,781	28	570.856,444 587.269,281	27.7
29	570.838,449 587.247,446	30	570.827,946 587.228,322	21.818
31	570.828,322 587.202,233	32	570.825,103 587.171,438	30.963

Punct început	X / Y	Punct sfârşit	X / Y	Lungime segment (** (m)
10	570.934,195 587.256,995	11	570.930,215 587.261,77	6.216
12	570.910,806 587.244,592	13	570.900,767 587.232,144	15.992
14	570.892,201 587.210,727	15	570.881,135 587.183,956	28.968
16	570.871,498 587.185,563	17	570.859,248 587.188,38	12.57
18	570.853,65 587.189,667	19	570.842,228 587.210,727	23.958
20	570.839,73 587.221,971	21	570.846,511 587.236,784	16.291
22	570.861,325 587.251,776	23	570.873,282 587.266,232	18.76
24	570.879,931 587.282,116	25	570.880,52 587.286,217	4.143
26	570.875,704 587.289,711	27	570.873,91 587.290,781	2.089
28	570.856,444 587.269,281	29	570.838,449 587.247,446	28.295
30	570.827,946 587.228,322	31	570.828,322 587.202,233	26.092
32	570.825,103 587.171,438	1	570.825,349 587.148,205	23.234

**** Lungimile segmentelor sunt determinate în planul de proiecţie Stereo 70 şi sunt rotunjite la 1 milimetru.**
***** Distanţa dintre puncte este formată din segmente cumulate ce sunt mai mici decât valoarea 1 milimetru.**

Document care conține date cu caracter personal, protejat de prevederile Regulamentului (UE) nr. 679/2016 și Legii 190/2018

DATE DESPRE IMOBILUL NR. 1564

Oficiul de Cadastru şi Publicitate Imobiliară NEAMT
Biroul de Cadastru şi Publicitate Imobiliară Bicaz

A. Partea I. Descrierea imobilului

TEREN Extravilan

Adresa: Jud. Neamt, pct. 'Frasanis'

Nr. Crt	Nr cadastral Nr. topografic	Suprafaţa* (mp)	Observaţii / Referinţe
A1		1.293	Sector cadastral:69 Teren neimprejmuit;

B. Partea II. Proprietari şi acte

Inscrieri privitoare la dreptul de proprietate şi alte drepturi reale		Referinţe
1564 / 08/02/2024		
Act Administrativ nr. 2931, din 08/02/2024 emis de Primaria com. Damuc;		
B1	Inscrierea posesiei, drept de PROPRIETATE, dobandit prin Lege, cota actuala 1/1, cota initiala 1/1	A1
	1) **PINTILIE ANA** 2) **PINTILIE GHEORGHE**	

C. Partea III. SARCINI .

Inscrieri privind dezmembramintele dreptului de proprietate, drepturi reale de garanţie şi sarcini	Referinţe
NU SUNT	

Document care conține date cu caracter personal, protejat de prevederile Regulamentului (UE) nr. 679/2016 și Legii 190/2018

Anexa Nr. 1 La Partea I

Teren

Nr cadastral	Suprafaţa (mp)*	Observaţii / Referinţe
	1.293	

* Suprafaţa este determinată in planul de proiecţie Stereo 70.

DETALII LINIARE IMOBIL

Date referitoare la teren

Crt	Categorie folosință	Intra vilan	Suprafaţa (mp)	Tarla	Parcelă	Nr. topo	Observaţii / Referinţe
1	faneata	NU	1.293	-	-	-	

Lungime Segmente
1) Valorile lungimilor segmentelor sunt obţinute din proiecţie în plan.

Punct început	X / Y	Punct sfârşit	X / Y	Lungime segment (** (m)
1	570.890,098 587.149,067	2	570.893,226 587.165,149	16.383
2	570.893,226 587.165,149	3	570.896,975 587.179,856	15.177
3	570.896,975 587.179,856	4	570.915,536 587.225,015	48.825
4	570.915,536 587.225,015	5	570.924,017 587.236,799	14.519
5	570.924,017 587.236,799	6	570.940,526 587.249,397	20.767

Document care conține date cu caracter personal, protejat de prevederile Regulamentului (UE) nr. 679/2016 și Legii 190/2018

Punct început	X / Y	Punct sfârşit	X / Y	Lungime segment (** (m)
6	570.940,526 587.249,397	7	570.934,195 587.256,995	9.89
7	570.934,195 587.256,995	8	570.915,583 587.241,973	23.918
8	570.915,583 587.241,973	9	570.905,8 587.228,695	16.493
9	570.905,8 587.228,695	10	570.884,962 587.180,922	52.12
10	570.884,962 587.180,922	11	570.881,369 587.166,282	15.074
11	570.881,369 587.166,282	12	570.878,992 587.148,964	17.48
12	570.878,992 587.148,964	1	570.890,098 587.149,067	11.106

** Lungimile segmentelor sunt determinate în planul de proiecţie Stereo 70 şi sunt rotunjite la 1 milimetru.
*** Distanţa dintre puncte este formată din segmente cumulate ce sunt mai mici decât valoarea 1 milimetru.

Document care conține date cu caracter personal, protejat de prevederile Regulamentului (UE) nr. 679/2016 și Legii 190/2018

DATE DESPRE IMOBILUL NR. 1565

Oficiul de Cadastru şi Publicitate Imobiliară NEAMT
Biroul de Cadastru şi Publicitate Imobiliară Bicaz

A. Partea I. Descrierea imobilului

TEREN Extravilan

Adresa: Jud. Neamt, pct. 'Frasanis'

Nr. Crt	Nr cadastral Nr. topografic	Suprafaţa* (mp)	Observaţii / Referinţe
A1		1.294	Sector cadastral:69 Teren neimprejmuit;

B. Partea II. Proprietari şi acte

Inscrieri privitoare la dreptul de proprietate şi alte drepturi reale		Referinţe
1565 / 08/02/2024		
Act Administrativ nr. 2932, din 08/02/2024 emis de Primaria com. Damuc;		
B1	Inscrierea posesiei, drept de PROPRIETATE, dobandit prin Lege, cota actuala 1/1, cota initiala 1/1	A1
	1) **PĂSCĂRUȘ IOANA**	

C. Partea III. SARCINI .

Inscrieri privind dezmembramintele dreptului de proprietate, drepturi reale de garanţie şi sarcini	Referinţe
NU SUNT	

Document care conține date cu caracter personal, protejat de prevederile Regulamentului (UE) nr. 679/2016 și Legii 190/2018

Anexa Nr. 1 La Partea I

Teren

Nr cadastral	Suprafaţa (mp)*	Observaţii / Referinţe
	1.294	

* Suprafaţa este determinată in planul de proiecţie Stereo 70.

DETALII LINIARE IMOBIL

Date referitoare la teren

Crt	Categorie folosință	Intra vilan	Suprafaţa (mp)	Tarla	Parcelă	Nr. topo	Observaţii / Referinţe
1	faneata	NU	1.294	-	-	-	

Lungime Segmente
1) Valorile lungimilor segmentelor sunt obţinute din proiecţie în plan.

Punct început	X / Y	Punct sfârşit	X / Y	Lungime segment (** (m)
1	570.901,45 587.147,448	2	570.905,563 587.162,08	15.199
2	570.905,563 587.162,08	3	570.909,883 587.177,878	16.378
3	570.909,883 587.177,878	4	570.918,269 587.201,383	24.956
4	570.918,269 587.201,383	5	570.926,697 587.220,95	21.305
5	570.926,697 587.220,95	6	570.932,886 587.231,099	11.887

Document care conține date cu caracter personal, protejat de prevederile Regulamentului (UE) nr. 679/2016 și Legii 190/2018

Punct început	X / Y	Punct sfârşit	X / Y	Lungime segment (** (m)
6	570.932,886 587.231,099	7	570.946,837 587.241,938	17.667
7	570.946,837 587.241,938	8	570.940,526 587.249,397	9.771
8	570.940,526 587.249,397	9	570.924,017 587.236,799	20.767
9	570.924,017 587.236,799	10	570.915,536 587.225,015	14.519
10	570.915,536 587.225,015	11	570.896,975 587.179,856	48.825
11	570.896,975 587.179,856	12	570.893,226 587.165,149	15.177
12	570.893,226 587.165,149	13	570.890,098 587.149,067	16.383
13	570.890,098 587.149,067	14	570.898,336 587.148,128	8.291
14	570.898,336 587.148,128	15	570.900,87 587.147,575	2.594
15	570.900,87 587.147,575	1	570.901,45 587.147,448	0.594

** Lungimile segmentelor sunt determinate în planul de proiecţie Stereo 70 şi sunt rotunjite la 1 milimetru.
*** Distanţa dintre puncte este formată din segmente cumulate ce sunt mai mici decât valoarea 1 milimetru.

Document care conține date cu caracter personal, protejat de prevederile Regulamentului (UE) nr. 679/2016 și Legii 190/2018

DATE DESPRE IMOBILUL NR. 1566

Oficiul de Cadastru şi Publicitate Imobiliară NEAMT
Biroul de Cadastru şi Publicitate Imobiliară Bicaz

A. Partea I. Descrierea imobilului

TEREN Extravilan

Adresa: Jud. Neamt, pct. 'Frasanis'

Nr. Crt	Nr cadastral Nr. topografic	Suprafaţa* (mp)	Observaţii / Referinţe
A1		1.296	Sector cadastral:69 Teren neimprejmuit;

B. Partea II. Proprietari şi acte

Inscrieri privitoare la dreptul de proprietate şi alte drepturi reale		Referinţe
1566 / 08/02/2024		
Act Administrativ nr. 2933, din 08/02/2024 emis de Primaria com. Damuc;		
B1	Inscrierea posesiei, drept de PROPRIETATE, dobandit prin Lege, cota actuala 1/1, cota initiala 1/1	A1
	1) **TOFOLEAN ION** 2) **TOFOLEAN VIORICA**	

C. Partea III. SARCINI .

Inscrieri privind dezmembramintele dreptului de proprietate, drepturi reale de garanţie şi sarcini	Referinţe
NU SUNT	

Anexa Nr. 1 La Partea I

Teren

Nr cadastral	Suprafaţa (mp)*	Observaţii / Referinţe
	1.296	

* Suprafaţa este determinată in planul de proiecţie Stereo 70.

DETALII LINIARE IMOBIL

Date referitoare la teren

Crt	Categorie folosință	Intra vilan	Suprafaţa (mp)	Tarla	Parcelă	Nr. topo	Observaţii / Referinţe
1	faneata	NU	1.296	-	-	-	

Lungime Segmente
1) Valorile lungimilor segmentelor sunt obţinute din proiecţie în plan.

Punct început	X / Y	Punct sfârşit	X / Y	Lungime segment (** (m)
1	570.912,055 587.145,134	2	570.929,485 587.186,064	44.487
2	570.929,485 587.186,064	3	570.936,046 587.214,073	28.767
3	570.936,046 587.214,073	4	570.942,335 587.226,588	14.006
4	570.942,335 587.226,588	5	570.947,481 587.232,941	8.176
5	570.947,481 587.232,941	6	570.952,143 587.236,65	5.957

Document care conține date cu caracter personal, protejat de prevederile Regulamentului (UE) nr. 679/2016 și Legii 190/2018

Punct început	X / Y	Punct sfârşit	X / Y	Lungime segment (** (m)
6	570.952,143 587.236,65	7	570.946,837 587.241,938	7.491
7	570.946,837 587.241,938	8	570.932,886 587.231,099	17.667
8	570.932,886 587.231,099	9	570.926,697 587.220,95	11.887
9	570.926,697 587.220,95	10	570.918,269 587.201,383	21.305
10	570.918,269 587.201,383	11	570.909,883 587.177,878	24.956
11	570.909,883 587.177,878	12	570.905,563 587.162,08	16.378
12	570.905,563 587.162,08	13	570.901,45 587.147,448	15.199
13	570.901,45 587.147,448	1	570.912,055 587.145,134	10.855

** Lungimile segmentelor sunt determinate în planul de proiecţie Stereo 70 şi sunt rotunjite la 1 milimetru.
*** Distanţa dintre puncte este formată din segmente cumulate ce sunt mai mici decât valoarea 1 milimetru.

Document care conține date cu caracter personal, protejat de prevederile Regulamentului (UE) nr. 679/2016 și Legii 190/2018

DATE DESPRE IMOBILUL NR. 1567

Oficiul de Cadastru şi Publicitate Imobiliară NEAMT
Biroul de Cadastru şi Publicitate Imobiliară Bicaz

A. Partea I. Descrierea imobilului

TEREN Extravilan

Adresa: Jud. Neamt, pct. 'Frasanis'

Nr. Crt	Nr cadastral Nr. topografic	Suprafaţa* (mp)	Observaţii / Referinţe
A1		2.831	Sector cadastral:69 Teren neimprejmuit;

B. Partea II. Proprietari şi acte

Inscrieri privitoare la dreptul de proprietate şi alte drepturi reale		Referinţe
1567 / 08/02/2024		
Act Administrativ nr. 2934, din 08/02/2024 emis de Primaria com. Damuc;		
B1	Inscrierea posesiei, drept de PROPRIETATE, dobandit prin Lege, cota actuala 1/1, cota initiala 1/1	A1
	1) **PANŢÂR AUREL** 2) **PANŢÂR ANGHILINA**	

C. Partea III. SARCINI .

Inscrieri privind dezmembramintele dreptului de proprietate, drepturi reale de garanţie şi sarcini	Referinţe
NU SUNT	

Anexa Nr. 1 La Partea I

Teren

Nr cadastral	Suprafaţa (mp)*	Observaţii / Referinţe
	2.831	

* Suprafaţa este determinată in planul de proiecţie Stereo 70.

DETALII LINIARE IMOBIL

Date referitoare la teren

Crt	Categorie folosință	Intra vilan	Suprafaţa (mp)	Tarla	Parcelă	Nr. topo	Observaţii / Referinţe
1	pasune	NU	2.831	-	-	-	Pasune impadurita

Lungime Segmente

1) Valorile lungimilor segmentelor sunt obţinute din proiecţie în plan.

Punct început	X / Y	Punct sfârşit	X / Y	Lungime segment (** (m)
1	570.952,257 587.126,706	2	570.979,578 587.159,886	42.981
3	570.975,677 587.163,271	4	570.955,06 587.175,798	24.124
5	570.949,58 587.181,539	6	570.945,405 587.199,285	18.231
7	570.947,492 587.216,77	8	570.952,19 587.229,296	13.378
9	570.959,125 587.229,693	10	570.952,143 587.236,65	9.856

Punct început	X / Y	Punct sfârşit	X / Y	Lungime segment (** (m)
2	570.979,578 587.159,886	3	570.975,677 587.163,271	5.165
4	570.955,06 587.175,798	5	570.949,58 587.181,539	7.937
6	570.945,405 587.199,285	7	570.947,492 587.216,77	17.609
8	570.952,19 587.229,296	9	570.959,125 587.229,693	6.946
10	570.952,143 587.236,65	11	570.947,481 587.232,941	5.957

Document care conține date cu caracter personal, protejat de prevederile Regulamentului (UE) nr. 679/2016 și Legii 190/2018

Punct început	X / Y	Punct sfârşit	X / Y	Lungime segment (** (m)
11	570.947,481 587.232,941	12	570.942,335 587.226,588	8.176
13	570.936,046 587.214,073	14	570.929,485 587.186,064	28.767
15	570.912,055 587.145,134	16	570.913,26 587.144,871	1.233
17	570.920,845 587.143,086	18	570.921,462 587.142,797	0.681
19	570.931,087 587.140,002	20	570.938,774 587.137,333	8.137
21	570.943,411 587.134,633	22	570.948,621 587.130,218	6.829

Punct început	X / Y	Punct sfârşit	X / Y	Lungime segment (** (m)
12	570.942,335 587.226,588	13	570.936,046 587.214,073	14.006
14	570.929,485 587.186,064	15	570.912,055 587.145,134	44.487
16	570.913,26 587.144,871	17	570.920,845 587.143,086	7.792
18	570.921,462 587.142,797	19	570.931,087 587.140,002	10.023
20	570.938,774 587.137,333	21	570.943,411 587.134,633	5.366
22	570.948,621 587.130,218	1	570.952,257 587.126,706	5.055

** Lungimile segmentelor sunt determinate în planul de proiecţie Stereo 70 şi sunt rotunjite la 1 milimetru.
*** Distanţa dintre puncte este formată din segmente cumulate ce sunt mai mici decât valoarea 1 milimetru.

Document care conține date cu caracter personal, protejat de prevederile Regulamentului (UE) nr. 679/2016 și Legii 190/2018

DATE DESPRE IMOBILUL NR. 1568

Oficiul de Cadastru şi Publicitate Imobiliară NEAMT
Biroul de Cadastru şi Publicitate Imobiliară Bicaz

A. Partea I. Descrierea imobilului

TEREN Extravilan

Adresa: Jud. Neamt, pct. 'Frasanis'

Nr. Crt	Nr cadastral Nr. topografic	Suprafaţa* (mp)	Observaţii / Referinţe
A1		1.533	Sector cadastral:69 Teren neimprejmuit;

B. Partea II. Proprietari şi acte

Inscrieri privitoare la dreptul de proprietate şi alte drepturi reale		Referinţe
1568 / 08/02/2024		
Act Administrativ nr. 2935, din 08/02/2024 emis de Primaria com. Damuc;		
B1	Inscrierea posesiei, drept de PROPRIETATE, dobandit prin Lege, cota actuala 1/1, cota initiala 1/1	A1
	1) **BUCUR ELENA**	

C. Partea III. SARCINI .

Inscrieri privind dezmembramintele dreptului de proprietate, drepturi reale de garanţie şi sarcini	Referinţe
NU SUNT	

Document care conține date cu caracter personal, protejat de prevederile Regulamentului (UE) nr. 679/2016 și Legii 190/2018

Anexa Nr. 1 La Partea I

Teren

Nr cadastral	Suprafaţa (mp)*	Observaţii / Referinţe
	1.533	

* Suprafaţa este determinată in planul de proiecţie Stereo 70.

DETALII LINIARE IMOBIL

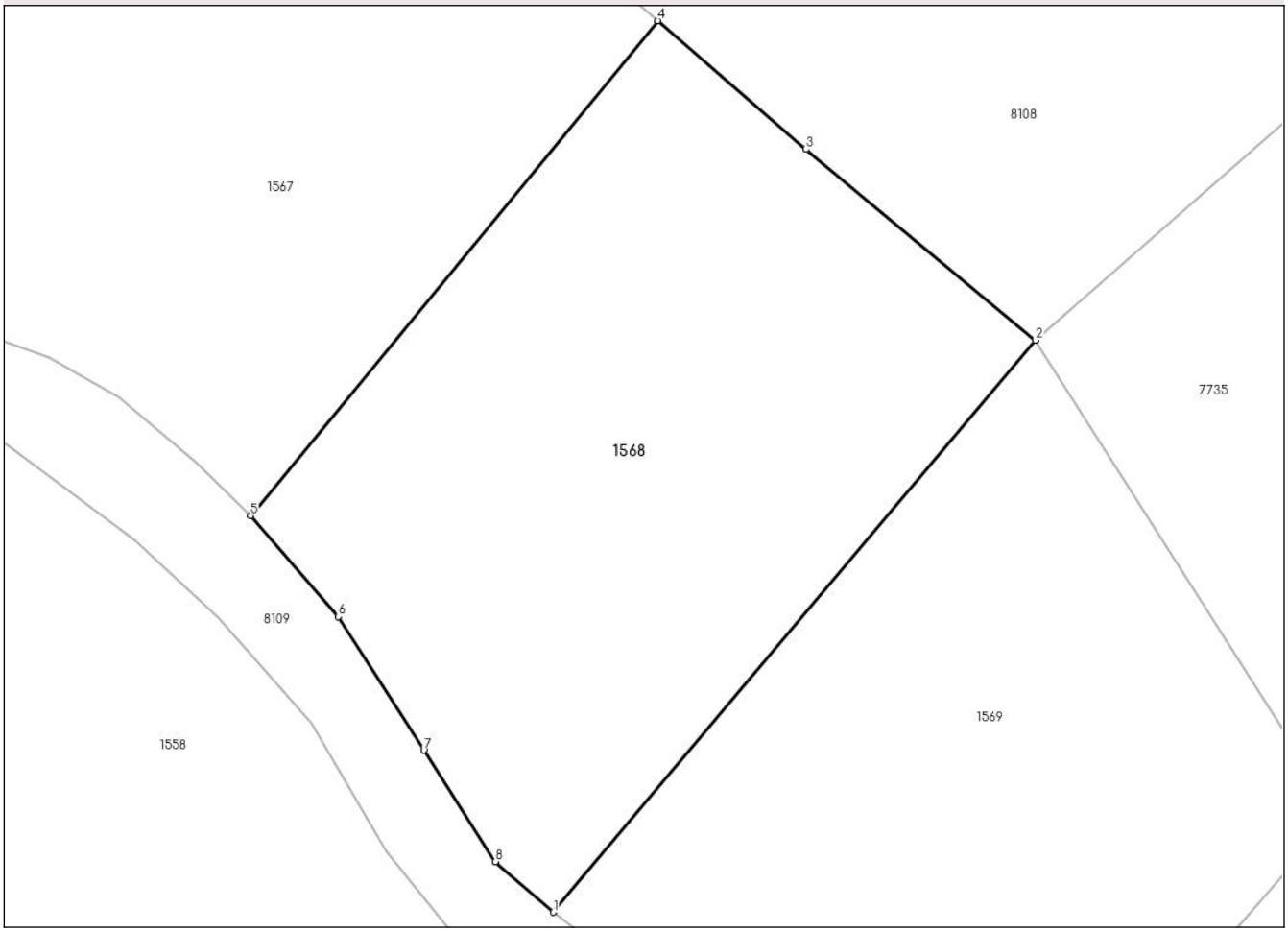

Date referitoare la teren

Crt	Categorie folosință	Intra vilan	Suprafaţa (mp)	Tarla	Parcelă	Nr. topo	Observaţii / Referinţe
1	pasune	NU	1.533	-	-	-	Pasune impadurita

Lungime Segmente
1) Valorile lungimilor segmentelor sunt obţinute din proiecţie în plan.

Punct început	X / Y	Punct sfârşit	X / Y	Lungime segment (** (m)
1	570.972,545 587.100,143	2	571.004,905 587.138,479	50.168
2	571.004,905 587.138,479	3	570.989,508 587.151,267	20.015
3	570.989,508 587.151,267	4	570.979,578 587.159,886	13.149
4	570.979,578 587.159,886	5	570.952,257 587.126,706	42.981
5	570.952,257 587.126,706	6	570.958,118 587.119,958	8.938

Document care conține date cu caracter personal, protejat de prevederile Regulamentului (UE) nr. 679/2016 și Legii 190/2018

Punct început	X / Y	Punct sfârşit	X / Y	Lungime segment (** (m)
6	570.958,118 587.119,958	7	570.963,868 587.111,001	10.644
7	570.963,868 587.111,001	8	570.968,664 587.103,536	8.873
8	570.968,664 587.103,536	1	570.972,545 587.100,143	5.155

** Lungimile segmentelor sunt determinate în planul de proiecţie Stereo 70 şi sunt rotunjite la 1 milimetru.
*** Distanţa dintre puncte este formată din segmente cumulate ce sunt mai mici decât valoarea 1 milimetru.

Document care conține date cu caracter personal, protejat de prevederile Regulamentului (UE) nr. 679/2016 și Legii 190/2018

DATE DESPRE IMOBILUL NR. 1569

Oficiul de Cadastru şi Publicitate Imobiliară NEAMT
Biroul de Cadastru şi Publicitate Imobiliară Bicaz

A. Partea I. Descrierea imobilului

TEREN Extravilan

Adresa: Jud. Neamt, pct. 'Frasanis'

Nr. Crt	Nr cadastral Nr. topografic	Suprafaţa* (mp)	Observaţii / Referinţe
A1		1.533	Sector cadastral:69 Teren neimprejmuit;

B. Partea II. Proprietari şi acte

Inscrieri privitoare la dreptul de proprietate şi alte drepturi reale		Referinţe
1569 / 08/02/2024		
Act Administrativ nr. 2936, din 08/02/2024 emis de Primaria com. Damuc;		
B1	Inscrierea posesiei, drept de PROPRIETATE, dobandit prin Lege, cota actuala 1/1, cota initiala 1/1	A1
	1) **TOFOLEAN ION** 2) **TOFOLEAN VIORICA**	

C. Partea III. SARCINI .

Inscrieri privind dezmembramintele dreptului de proprietate, drepturi reale de garanţie şi sarcini	Referinţe
NU SUNT	

Anexa Nr. 1 La Partea I

Teren

Nr cadastral	Suprafaţa (mp)*	Observaţii / Referinţe
	1.533	

* Suprafaţa este determinată in planul de proiecţie Stereo 70.

DETALII LINIARE IMOBIL

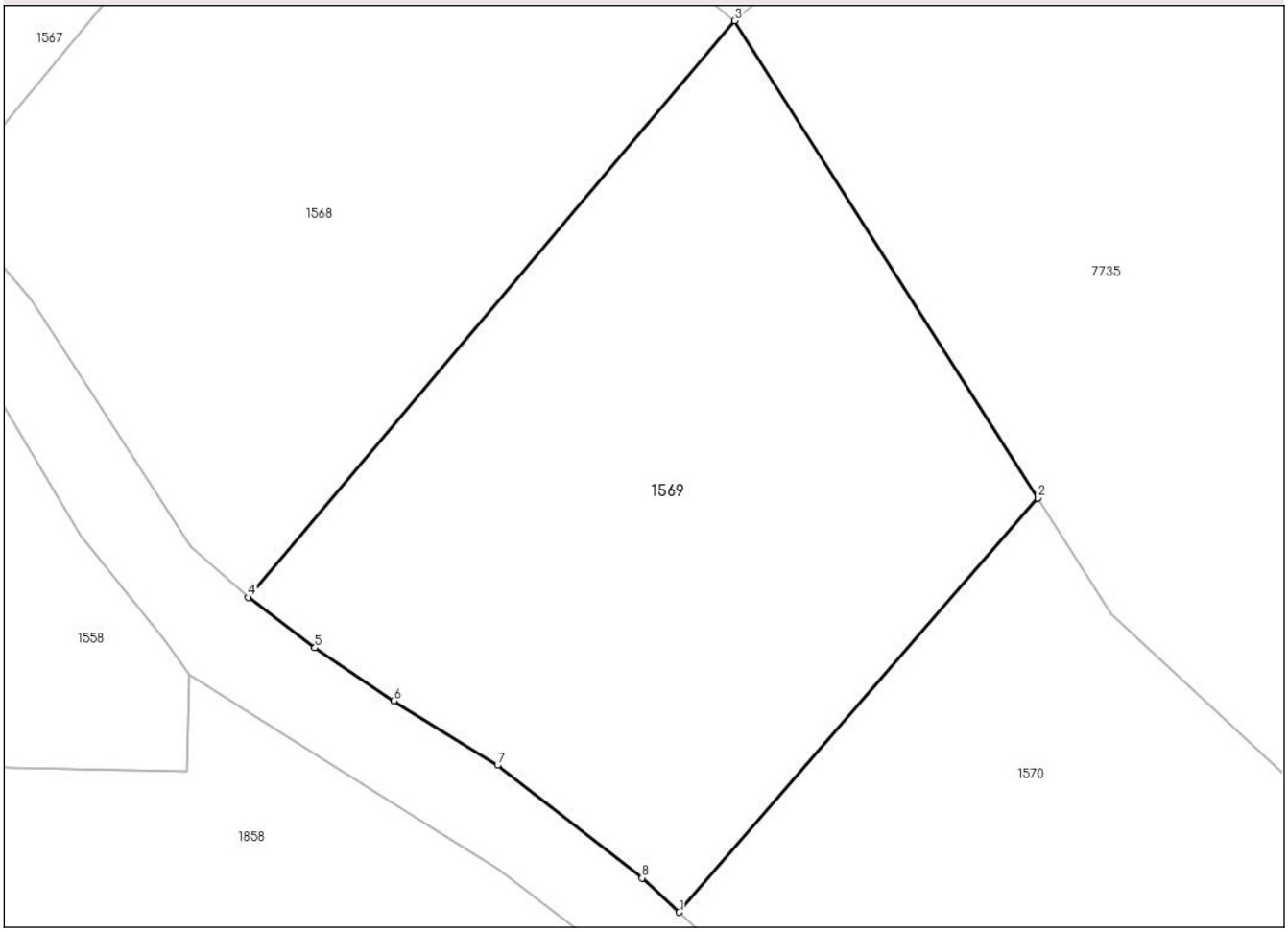

Date referitoare la teren

Crt	Categorie folosință	Intra vilan	Suprafaţa (mp)	Tarla	Parcelă	Nr. topo	Observaţii / Referinţe
1	pasune	NU	1.533	-	-	-	Pasune impadurita

Lungime Segmente
1) Valorile lungimilor segmentelor sunt obţinute din proiecţie în plan.

Punct început	X / Y	Punct sfârşit	X / Y	Lungime segment (** (m)
1	571.001,214 587.079,216	2	571.025,075 587.106,755	36.438
2	571.025,075 587.106,755	3	571.004,905 587.138,479	37.593
3	571.004,905 587.138,479	4	570.972,545 587.100,143	50.168
4	570.972,545 587.100,143	5	570.976,97 587.096,789	5.552
5	570.976,97 587.096,789	6	570.982,227 587.093,276	6.323

Document care conține date cu caracter personal, protejat de prevederile Regulamentului (UE) nr. 679/2016 și Legii 190/2018

Punct început	X / Y	Punct sfârşit	X / Y	Lungime segment (** (m)
6	570.982,227 587.093,276	7	570.989,12 587.088,988	8.118
7	570.989,12 587.088,988	8	570.998,745 587.081,492	12.2
8	570.998,745 587.081,492	1	571.001,214 587.079,216	3.358

** Lungimile segmentelor sunt determinate în planul de proiecţie Stereo 70 şi sunt rotunjite la 1 milimetru.
*** Distanţa dintre puncte este formată din segmente cumulate ce sunt mai mici decât valoarea 1 milimetru.

Document care conține date cu caracter personal, protejat de prevederile Regulamentului (UE) nr. 679/2016 și Legii 190/2018

DATE DESPRE IMOBILUL NR. 1570

Oficiul de Cadastru şi Publicitate Imobiliară NEAMT
Biroul de Cadastru şi Publicitate Imobiliară Bicaz

A. Partea I. Descrierea imobilului

TEREN Extravilan

Adresa: Jud. Neamt, pct. 'Frasanis'

Nr. Crt	Nr cadastral Nr. topografic	Suprafaţa* (mp)	Observaţii / Referinţe
A1		1.534	Sector cadastral:69 Teren neimprejmuit;

B. Partea II. Proprietari şi acte

Inscrieri privitoare la dreptul de proprietate şi alte drepturi reale		Referinţe
1570 / 08/02/2024		
Act Administrativ nr. 2937, din 08/02/2024 emis de Primaria com. Damuc;		
B1	Inscrierea posesiei, drept de PROPRIETATE, dobandit prin Lege, cota actuala 1/1, cota initiala 1/1	A1
	1) **PĂSCĂRUȘ IOANA**	

C. Partea III. SARCINI .

Inscrieri privind dezmembramintele dreptului de proprietate, drepturi reale de garanţie şi sarcini	Referinţe
NU SUNT	

Anexa Nr. 1 La Partea I

Teren

Nr cadastral	Suprafaţa (mp)*	Observaţii / Referinţe
	1.534	

* Suprafaţa este determinată in planul de proiecţie Stereo 70.

DETALII LINIARE IMOBIL

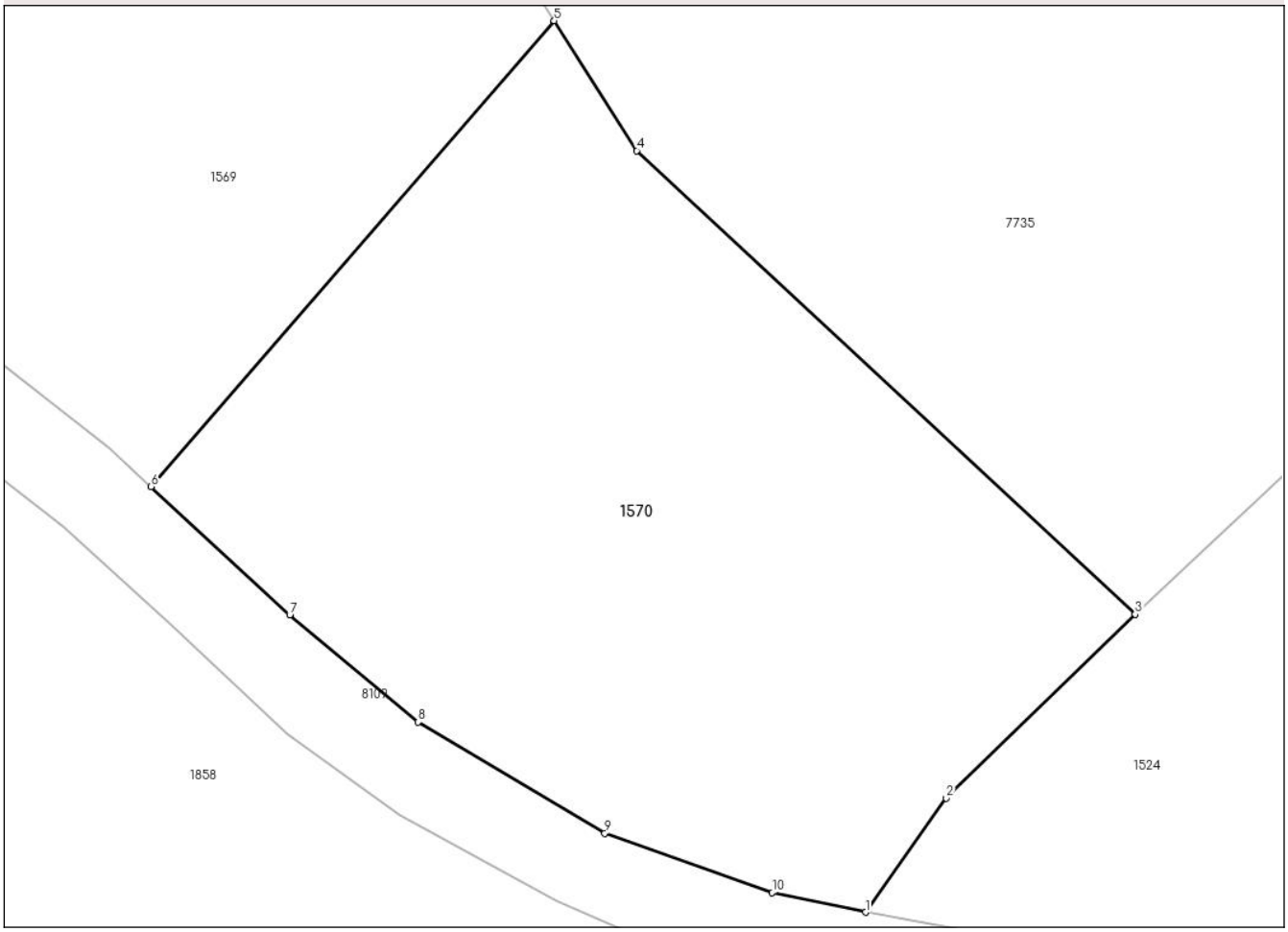

Date referitoare la teren

Crt	Categorie folosință	Intra vilan	Suprafaţa (mp)	Tarla	Parcelă	Nr. topo	Observaţii / Referinţe
1	pasune	NU	1.534	-	-	-	

Lungime Segmente
1) Valorile lungimilor segmentelor sunt obţinute din proiecţie în plan.

Punct început	X / Y	Punct sfârşit	X / Y	Lungime segment (** (m)
1	571.043,499 587.054,06	2	571.048,27 587.060,808	8.264
2	571.048,27 587.060,808	3	571.059,448 587.071,672	15.588
3	571.059,448 587.071,672	4	571.029,958 587.099,073	40.255
4	571.029,958 587.099,073	5	571.025,075 587.106,755	9.103
5	571.025,075 587.106,755	6	571.001,214 587.079,216	36.438

Document care conține date cu caracter personal, protejat de prevederile Regulamentului (UE) nr. 679/2016 și Legii 190/2018

Punct început	X / Y	Punct sfârşit	X / Y	Lungime segment (** (m)
6	571.001,214 587.079,216	7	571.009,428 587.071,645	11.171
7	571.009,428 587.071,645	8	571.017,009 587.065,292	9.891
8	571.017,009 587.065,292	9	571.028,063 587.058,727	12.857
9	571.028,063 587.058,727	10	571.037,974 587.055,212	10.516
10	571.037,974 587.055,212	1	571.043,499 587.054,06	5.644

** Lungimile segmentelor sunt determinate în planul de proiecţie Stereo 70 şi sunt rotunjite la 1 milimetru.
*** Distanţa dintre puncte este formată din segmente cumulate ce sunt mai mici decât valoarea 1 milimetru.

Document care conține date cu caracter personal, protejat de prevederile Regulamentului (UE) nr. 679/2016 și Legii 190/2018

DATE DESPRE IMOBILUL NR. 1632

Oficiul de Cadastru şi Publicitate Imobiliară NEAMT
Biroul de Cadastru şi Publicitate Imobiliară Bicaz

A. Partea I. Descrierea imobilului

TEREN Extravilan

Adresa: Jud. Neamt, pct. 'Frasanis'

Nr. Crt	Nr cadastral Nr. topografic	Suprafaţa* (mp)	Observaţii / Referinţe
A1		7.002	Sector cadastral:69 Teren neimprejmuit;

B. Partea II. Proprietari şi acte

Inscrieri privitoare la dreptul de proprietate şi alte drepturi reale		Referinţe
1632 / 08/02/2024		
Act Administrativ nr. 2938, din 08/02/2024 emis de Primaria com. Damuc;		
B1	Inscrierea posesiei, drept de PROPRIETATE, dobandit prin Lege, cota actuala 1/1, cota initiala 1/1	A1
	1) **DANDU MIHAELA**	

C. Partea III. SARCINI .

Inscrieri privind dezmembramintele dreptului de proprietate, drepturi reale de garanţie şi sarcini	Referinţe
NU SUNT	

Document care conține date cu caracter personal, protejat de prevederile Regulamentului (UE) nr. 679/2016 și Legii 190/2018

Anexa Nr. 1 La Partea I

Teren

Nr cadastral	Suprafaţa (mp)*	Observaţii / Referinţe
	7.002	

* Suprafaţa este determinată in planul de proiecţie Stereo 70.

DETALII LINIARE IMOBIL

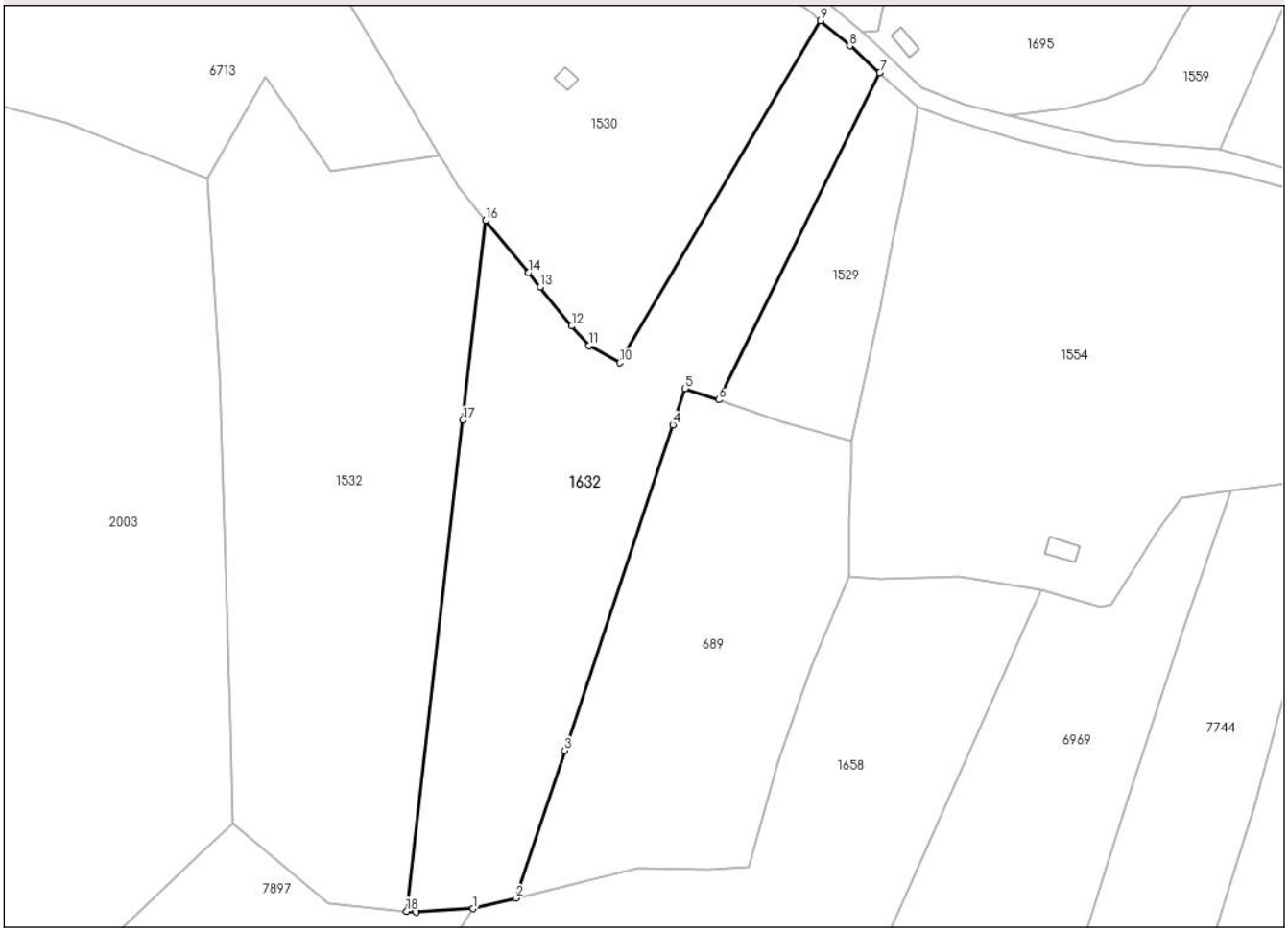

Date referitoare la teren

Crt	Categorie folosință	Intra vilan	Suprafaţa (mp)	Tarla	Parcelă	Nr. topo	Observaţii / Referinţe
1	faneata	NU	3.047	-	-	-	
2	pasune	NU	3.955	-	-	-	Pasune impadurita

Lungime Segmente
1) Valorile lungimilor segmentelor sunt obţinute din proiecţie în plan.

Punct început	X / Y	Punct sfârşit	X / Y	Lungime segment (** (m)
1	570.574,613 586.979,255	2	570.584,368 586.981,67	10.049
2	570.584,368 586.981,67	3	570.595,628 587.015,519	35.673
3	570.595,628 587.015,519	4	570.620,471 587.090,198	78.703
4	570.620,471 587.090,198	5	570.623,222 587.098,468	8.716

Document care conține date cu caracter personal, protejat de prevederile Regulamentului (UE) nr. 679/2016 și Legii 190/2018

Punct început	X / Y	Punct sfârşit	X / Y	Lungime segment (** (m)
5	570.623,222 587.098,468	6	570.630,969 587.095,918	8.156
6	570.630,969 587.095,918	7	570.667,901 587.170,91	83.593
7	570.667,901 587.170,91	8	570.661,037 587.177,044	9.205
8	570.661,037 587.177,044	9	570.654,31 587.182,807	8.858
9	570.654,31 587.182,807	10	570.608,281 587.104,41	90.911
10	570.608,281 587.104,41	11	570.601,165 587.108,366	8.142
11	570.601,165 587.108,366	12	570.597,228 587.112,821	5.945
12	570.597,228 587.112,821	13	570.589,928 587.121,73	11.518
13	570.589,928 587.121,73	14	570.587,305 587.125,047	4.229
14	570.587,305 587.125,047	15	570.587,156 587.125,232	0.238
15	570.587,156 587.125,232	16	570.577,454 587.136,972	15.23
16	570.577,454 587.136,972	17	570.572,216 587.091,21	46.061
17	570.572,216 587.091,21	18	570.559,336 586.978,694	113.251
18	570.559,336 586.978,694	19	570.561,56 586.978,464	2.236
19	570.561,56 586.978,464	1	570.574,613 586.979,255	13.077

** Lungimile segmentelor sunt determinate în planul de proiecţie Stereo 70 şi sunt rotunjite la 1 milimetru.
*** Distanţa dintre puncte este formată din segmente cumulate ce sunt mai mici decât valoarea 1 milimetru.

Document care conține date cu caracter personal, protejat de prevederile Regulamentului (UE) nr. 679/2016 și Legii 190/2018

DATE DESPRE IMOBILUL NR. 1658

Oficiul de Cadastru şi Publicitate Imobiliară NEAMT
Biroul de Cadastru şi Publicitate Imobiliară Bicaz

A. Partea I. Descrierea imobilului

TEREN Extravilan

Adresa: Jud. Neamt, pct. 'Frasanis'

Nr. Crt	Nr cadastral Nr. topografic	Suprafaţa* (mp)	Observaţii / Referinţe
A1		24.441	Sector cadastral:69 Teren neimprejmuit;

B. Partea II. Proprietari şi acte

Inscrieri privitoare la dreptul de proprietate şi alte drepturi reale		Referinţe
1658 / 08/02/2024		
Act Administrativ nr. 2939, din 08/02/2024 emis de Primaria com. Damuc;		
B1	Inscrierea posesiei, drept de PROPRIETATE, dobandit prin Lege, cota actuala 1/1, cota initiala 1/1	A1
	1) **CATRINOI-SFARGHI EUGEN** 2) **CATRINOI-SFARGHI MARIANA**	

C. Partea III. SARCINI .

Inscrieri privind dezmembramintele dreptului de proprietate, drepturi reale de garanţie şi sarcini	Referinţe
NU SUNT	

Document care conține date cu caracter personal, protejat de prevederile Regulamentului (UE) nr. 679/2016 și Legii 190/2018

Anexa Nr. 1 La Partea I

Teren

Nr cadastral	Suprafaţa (mp)*	Observaţii / Referinţe
	24.441	

* Suprafaţa este determinată in planul de proiecţie Stereo 70.

DETALII LINIARE IMOBIL

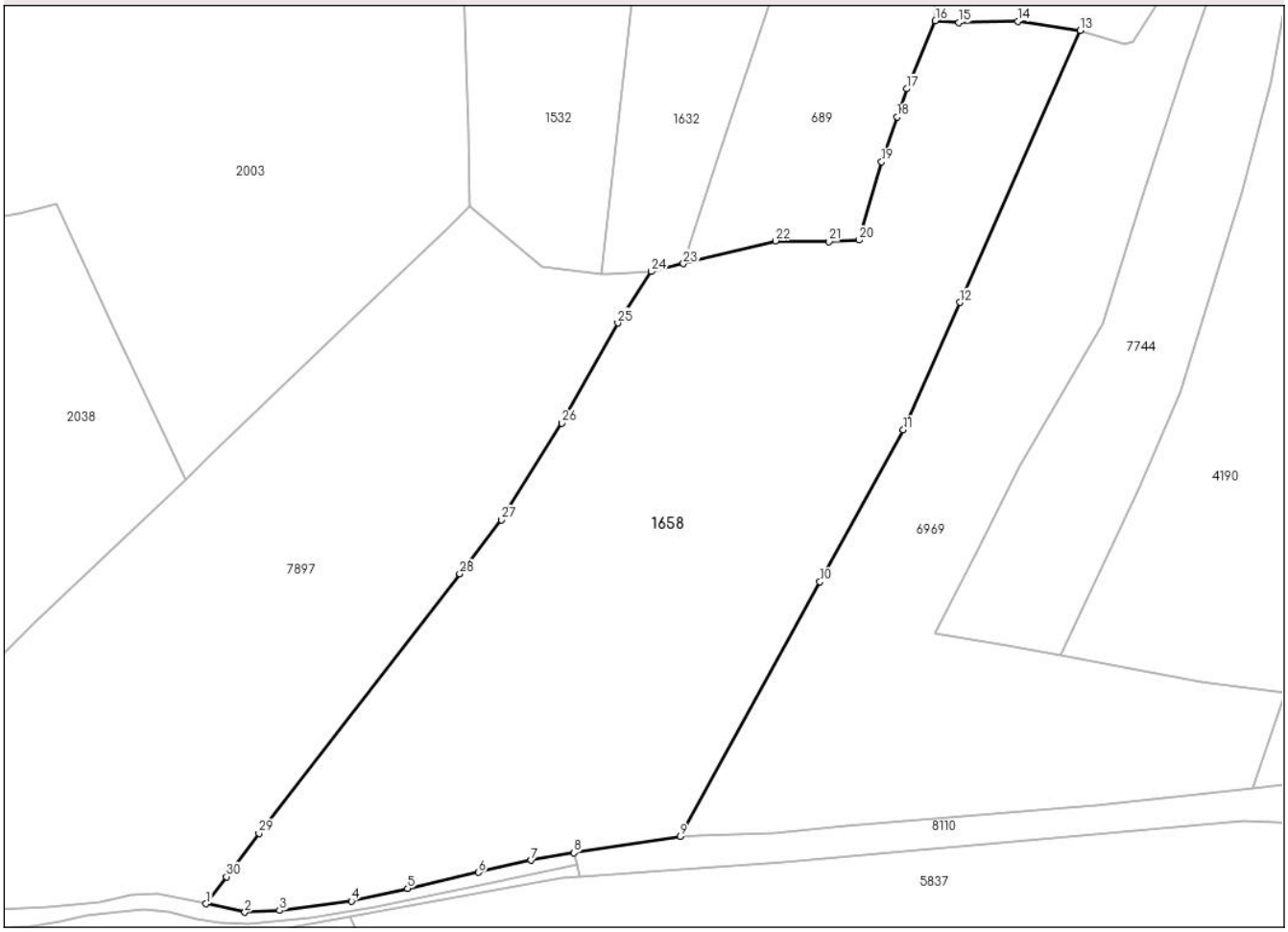

Date referitoare la teren

Crt	Categorie folosință	Intra vilan	Suprafaţa (mp)	Tarla	Parcelă	Nr. topo	Observaţii / Referinţe
1	pasune	NU	3.038	-	-	-	
2	pasune	NU	18.629	-	-	-	Pasune impadurita
3	pasune	NU	2.774	-	-	-	

Lungime Segmente

1) Valorile lungimilor segmentelor sunt obţinute din proiecţie în plan.

Punct început	X / Y	Punct sfârşit	X / Y	Lungime segment (** (m)
1	570.439,264 586.787,264	2	570.451,059 586.784,707	12.069
3	570.461,556 586.785,228	4	570.483,405 586.788,089	22.036
5	570.500,529 586.791,919	6	570.522,091 586.796,835	22.115
7	570.538,072 586.800,492	8	570.551,063 586.802,721	13.181

Punct început	X / Y	Punct sfârşit	X / Y	Lungime segment (** (m)
2	570.451,059 586.784,707	3	570.461,556 586.785,228	10.51
4	570.483,405 586.788,089	5	570.500,529 586.791,919	17.547
6	570.522,091 586.796,835	7	570.538,072 586.800,492	16.394
8	570.551,063 586.802,721	9	570.583,435 586.807,703	32.753

Document care conține date cu caracter personal, protejat de prevederile Regulamentului (UE) nr. 679/2016 și Legii 190/2018

Punct început	X / Y	Punct sfârşit	X / Y	Lungime segment (** (m)
9	570.583,435 586.807,703	10	570.625,904 586.885,053	88.242
11	570.651,258 586.931,229	12	570.668,404 586.969,931	42.33
13	570.704,975 587.052,477	14	570.686,033 587.055,263	19.146
15	570.668,1 587.054,859	16	570.661,006 587.055,454	7.119
17	570.652,249 587.034,798	18	570.649,318 587.026,233	9.053
19	570.644,654 587.012,605	20	570.637,814 586.988,853	24.717
21	570.628,636 586.988,357	22	570.612,389 586.988,605	16.249
23	570.584,368 586.981,67	24	570.574,613 586.979,255	10.049
25	570.564,447 586.963,654	26	570.547,337 586.933,253	34.885
27	570.529,06 586.903,908	28	570.516,359 586.887,496	20.753
29	570.455,349 586.808,66	30	570.445,444 586.795,484	16.484

Punct început	X / Y	Punct sfârşit	X / Y	Lungime segment (** (m)
10	570.625,904 586.885,053	11	570.651,258 586.931,229	52.679
12	570.668,404 586.969,931	13	570.704,975 587.052,477	90.284
14	570.686,033 587.055,263	15	570.668,1 587.054,859	17.938
16	570.661,006 587.055,454	17	570.652,249 587.034,798	22.436
18	570.649,318 587.026,233	19	570.644,654 587.012,605	14.404
20	570.637,814 586.988,853	21	570.628,636 586.988,357	9.191
22	570.612,389 586.988,605	23	570.584,368 586.981,67	28.866
24	570.574,613 586.979,255	25	570.564,447 586.963,654	18.621
26	570.547,337 586.933,253	27	570.529,06 586.903,908	34.571
28	570.516,359 586.887,496	29	570.455,349 586.808,66	99.686
30	570.445,444 586.795,484	1	570.439,264 586.787,264	10.284

**** Lungimile segmentelor sunt determinate în planul de proiecţie Stereo 70 şi sunt rotunjite la 1 milimetru.**
***** Distanţa dintre puncte este formată din segmente cumulate ce sunt mai mici decât valoarea 1 milimetru.**

Document care conține date cu caracter personal, protejat de prevederile Regulamentului (UE) nr. 679/2016 și Legii 190/2018

DATE DESPRE IMOBILUL NR. 1695

Oficiul de Cadastru şi Publicitate Imobiliară NEAMT
Biroul de Cadastru şi Publicitate Imobiliară Bicaz

A. Partea I. Descrierea imobilului

TEREN Extravilan

Adresa: Jud. Neamt, punct 'Frasanis', jud. Neamt

Nr. Crt	Nr cadastral Nr. topografic	Suprafaţa* (mp)	Observaţii / Referinţe
A1	51816	Din acte: 23.881 Masurata: 24.219	Sector cadastral:69 Teren imprejmuit; Actualizare cu acte a constructiilor

Construcţii

Crt	Nr cadastral Nr. topografic	Adresa	Observaţii / Referinţe
A1.1	51816-C1	Jud. Neamt	Nr. niveluri:1; S. construita la sol:50 mp; S. construita desfasurata:50 mp; Grajd
A1.2	51816-C2	Jud. Neamt	Nr. niveluri:1; S. construita la sol:13 mp; S. construita desfasurata:13 mp; Anexa
A1.3	51816-C3	Jud. Neamt	Nr. niveluri:1; S. construita la sol:19 mp; S. construita desfasurata:19 mp; Fanarie

B. Partea II. Proprietari şi acte

Inscrieri privitoare la dreptul de proprietate şi alte drepturi reale		Referinţe
29611 / 27/11/2023		
Act Notarial nr. Contract de vânzare cumpărare aut. nr. 802, din 27/05/1998 emis de NP TORNAI ENIKO (act administrativ nr Certificat de deces nr. 452 din 18.05.2006, emis de Primăria Mun. Piatra Neamţ;act notarial nr declaraţie aut. nr. 960 din 10.05.2023, emis de NP BĂLUŢ MARIA LILIANA;act administrativ nr Adeverinţă nr. 2419 din 03.04.2023, emis de Primăria comunei Dămuc;act administrativ nr Certificat de atestare fiscală nr. 538 din 03.04.2023, emis de Primăria comunei Dămuc);		
B1	Se infiinţează cartea funciară nr. 51816 UAT Dămuc pentru imobilul cu nr. cadastral 51816, cu preluarea stării tabulare înscrisă în cartea funciară nr. 8073 Mădăraş - sistată conform Încheierii nr. 4596/19.02.2018	A1
B2	Intabulare, drept de PROPRIETATE, cu preluarea stării tabulare înscrisă în cartea funciară nr. 8073 Mădăraş, în rangul Încheierii nr. 2199/29.05.1998 emisă de BCPI Miercurea Ciuc, cu titlu de drept de cumpărare, ca bun comun, în baza Contractului de vânzare cumpărare aut. de NP Tornai Eniko sub nr. 802/27.05.1998,, dobandit prin Conventie, cota actuala 1/2, cota initiala 1/2	A1
	1) **PĂSCĂRUŞ SIMION** 2) **PĂSCĂRUŞ IOANA**, -soţi	
B3	Intabulare, drept de PROPRIETATE, cu preluarea stării tabulare înscrisă în cartea funciară nr. 8073 Mădăraş, în rangul Încheierii nr. 2199/29.05.1998 emisă de BCPI Miercurea Ciuc, cu titlu de drept de cumpărare, ca bun comun, în baza Contractului de vânzare cumpărare aut. de NP Tornai Eniko sub nr. 802/27.05.1998,, dobandit prin Conventie, cota actuala 1/2, cota initiala 1/2	A1
	1) **BACIU NICOLAE**, -decedat 2) **BACIU MARIA**	
1695 / 08/02/2024		
Act Administrativ nr. 3007, din 12/02/2024 emis de Primaria com. Damuc;		
B4	Intabulare, drept de PROPRIETATE, dobandit prin Lege, cota actuala 1/1, cota initiala 1/1	A1.1
	1) **BACIU NICOLAE**, -decedat 2) **BACIU MARIA**	
B5	Intabulare, drept de PROPRIETATE, dobandit prin Lege, cota actuala 1/1, cota initiala 1/1	A1.2, A1.3
	1) **PĂSCĂRUŞ SIMION** 2) **PĂSCĂRUŞ IOANA**, -soţi	

C. Partea III. SARCINI .

Inscrieri privind dezmembramintele dreptului de proprietate, drepturi reale de garanţie şi sarcini	Referinţe
NU SUNT	

Document care conține date cu caracter personal, protejat de prevederile Regulamentului (UE) nr. 679/2016 și Legii 190/2018

Anexa Nr. 1 La Partea I

Teren

Nr cadastral	Suprafaţa (mp)*	Observaţii / Referinţe
51816	Din acte: 23.881 Masurata: 24.219	Actualizare cu acte a constructiilor

* Suprafaţa este determinată in planul de proiecţie Stereo 70.

DETALII LINIARE IMOBIL

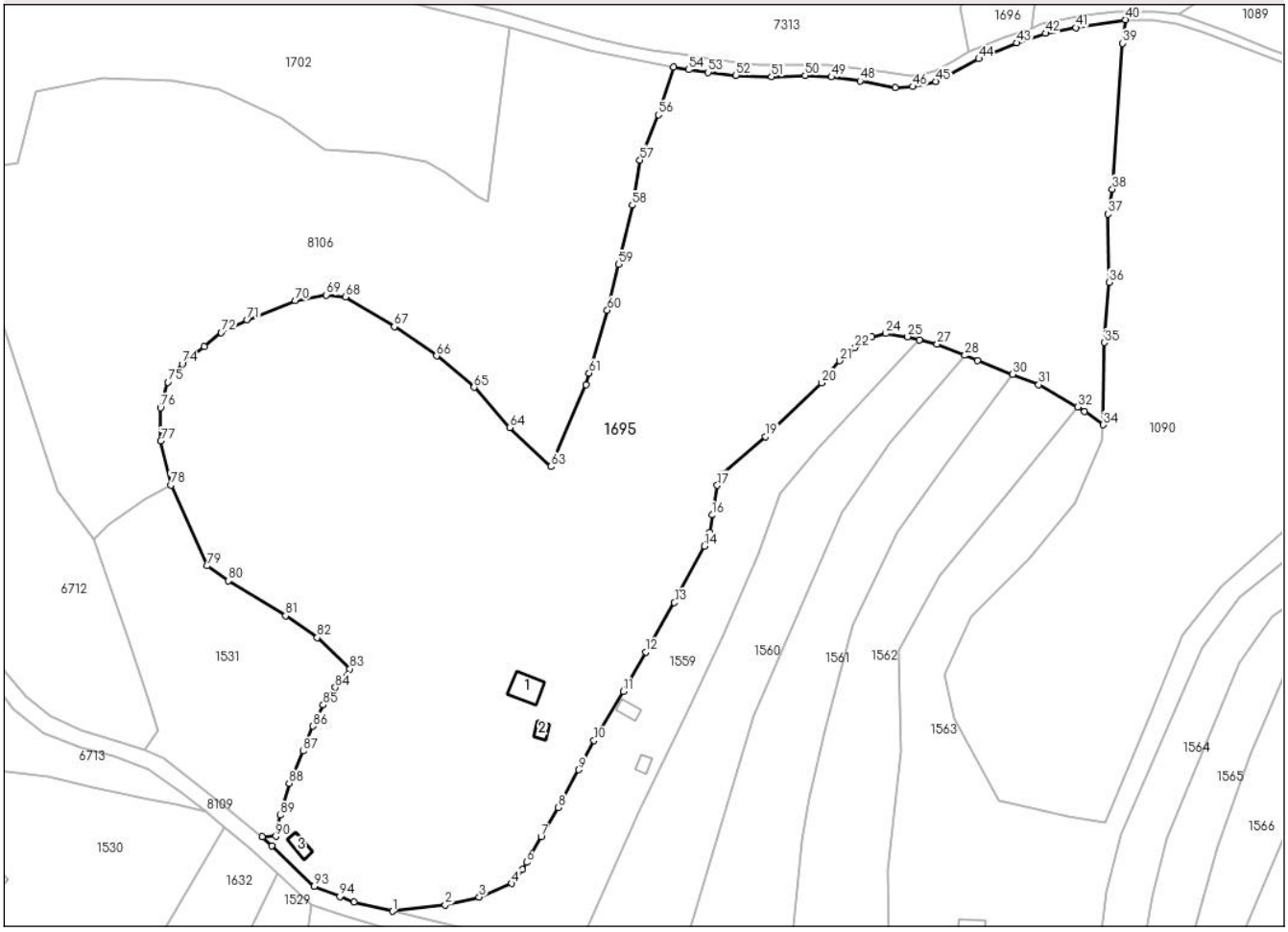

Date referitoare la teren

Crt	Categorie folosinţă	Intra vilan	Suprafaţa (mp)	Tarla	Parcelă	Nr. topo	Observaţii / Referinţe
1	faneata	NU	24.219	-	-	-	

Date referitoare la construcţii

Crt	Număr	Destinaţie construcţie	Supraf. (mp)	Situaţie juridică	Observaţii / Referinţe
A1.1	51816-C1	constructii anexa	50	Cu acte	Nr. niveluri:1; S. construita la sol:50 mp; S. construita desfasurata:50 mp; Grajd
A1.2	51816-C2	constructii anexa	13	Cu acte	Nr. niveluri:1; S. construita la sol:13 mp; S. construita desfasurata:13 mp; Anexa
A1.3	51816-C3	constructii anexa	19	Cu acte	Nr. niveluri:1; S. construita la sol:19 mp; S. construita desfasurata:19 mp; Fanarie

Lungime Segmente

1) Valorile lungimilor segmentelor sunt obţinute din proiecţie în plan.

Punct început	X / Y	Punct sfârşit	X / Y	Lungime segment
1	570.697,5 587.161,172	2	570.711,096 587.162,808	13.694
4	570.728,218 587.168,285	5	570.731,051 587.171,936	4.621
2	570.711,096 587.162,808	3	570.719,846 587.164,823	8.979
5	570.731,051 587.171,936	6	570.732,026 587.173,761	2.069
3	570.719,846 587.164,823	4	570.728,218 587.168,285	9.06
6	570.732,026 587.173,761	7	570.735,772 587.180,402	7.625

Document care conține date cu caracter personal, protejat de prevederile Regulamentului (UE) nr. 679/2016 și Legii 190/2018

Punct început	X / Y	Punct sfârşit	X / Y	Lungime segment
7	570.735,772 587.180,402	8	570.740,178 587.187,862	8.664
10	570.749,431 587.205,078	11	570.757,017 587.217,667	14.698
13	570.770,11 587.240,517	14	570.777,821 587.254,995	16.403
16	570.779,804 587.263,021	17	570.781,125 587.270,669	7.761
19	570.793,526 587.283,196	20	570.808,035 587.297,013	20.035
22	570.816,596 587.306,108	23	570.820,908 587.308,878	5.125
25	570.830,13 587.308,878	26	570.833,179 587.308,119	3.142
28	570.844,895 587.304,096	29	570.848,102 587.302,804	3.457
31	570.863,87 587.296,54	32	570.873,91 587.290,781	11.574
34	570.880,52 587.286,217	35	570.880,708 587.307,367	21.151
37	570.881,653 587.340,415	38	570.882,821 587.346,86	6.55
40	570.886,251 587.390,383	41	570.873,411 587.388,366	12.997
43	570.858,142 587.384,447	44	570.848,479 587.380,355	10.494
46	570.831,42 587.373,211	47	570.826,983 587.372,99	4.443
49	570.810,553 587.375,665	50	570.803,777 587.376,054	6.787
52	570.785,941 587.376,106	53	570.778,828 587.376,861	7.153
55	570.769,952 587.378,152	56	570.766,018 587.365,94	12.83
58	570.759,251 587.342,712	59	570.755,789 587.327,479	15.621
61	570.748,144 587.299,52	62	570.747,291 587.296,572	3.069
64	570.727,714 587.285,556	65	570.718,524 587.295,879	13.821
67	570.698,003 587.311,49	68	570.685,41 587.319,085	14.706
70	570.672,491 587.318,159	71	570.660,161 587.313,194	13.292
73	570.649,116 587.306,414	74	570.643,412 587.301,874	7.29
76	570.637,815 587.290,638	77	570.637,899 587.282,095	8.543
79	570.649,779 587.249,954	80	570.655,3 587.246,157	6.701
82	570.678,143 587.231,516	83	570.686,578 587.223,506	11.632
85	570.679,733 587.214,174	86	570.676,969 587.208,76	6.079
88	570.670,915 587.194,041	89	570.668,583 587.185,861	8.506
91	570.664,043 587.180,276	92	570.666,439 587.178,003	3.303
94	570.683,986 587.164,94	95	570.687,554 587.163,564	3.824

Punct început	X / Y	Punct sfârşit	X / Y	Lungime segment
8	570.740,178 587.187,862	9	570.745,434 587.197,555	11.026
11	570.757,017 587.217,667	12	570.762,808 587.227,802	11.673
14	570.777,821 587.254,995	15	570.779,237 587.258,583	3.857
17	570.781,125 587.270,669	18	570.782,29 587.273,722	3.268
20	570.808,035 587.297,013	21	570.812,599 587.302,709	7.299
23	570.820,908 587.308,878	24	570.824,528 587.309,728	3.718
26	570.833,179 587.308,119	27	570.837,715 587.306,99	4.674
29	570.848,102 587.302,804	30	570.857,171 587.299,201	9.759
32	570.873,91 587.290,781	33	570.875,704 587.289,711	2.089
35	570.880,708 587.307,367	36	570.881,967 587.322,853	15.537
38	570.882,821 587.346,86	39	570.885,442 587.384,352	37.584
41	570.873,411 587.388,366	42	570.865,611 587.386,907	7.935
44	570.848,479 587.380,355	45	570.837,432 587.374,532	12.488
47	570.826,983 587.372,99	48	570.817,918 587.374,69	9.223
50	570.803,777 587.376,054	51	570.795,1 587.375,728	8.683
53	570.778,828 587.376,861	54	570.773,761 587.377,522	5.11
56	570.766,018 587.365,94	57	570.761,234 587.354,326	12.561
59	570.755,789 587.327,479	60	570.752,83 587.315,708	12.137
62	570.747,291 587.296,572	63	570.738,29 587.275,485	22.928
65	570.718,524 587.295,879	66	570.708,892 587.303,936	12.557
68	570.685,41 587.319,085	69	570.680,529 587.319,632	4.912
71	570.660,161 587.313,194	72	570.653,428 587.309,953	7.472
74	570.643,412 587.301,874	75	570.639,709 587.297,245	5.928
77	570.637,899 587.282,095	78	570.640,461 587.270,735	11.645
80	570.655,3 587.246,157	81	570.670,029 587.237,151	17.264
83	570.686,578 587.223,506	84	570.682,801 587.218,69	6.12
86	570.676,969 587.208,76	87	570.674,484 587.202,35	6.875
89	570.668,583 587.185,861	90	570.667,519 587.180,438	5.526
92	570.666,439 587.178,003	93	570.677,415 587.167,589	15.13
95	570.687,554 587.163,564	1	570.697,5 587.161,172	10.23

Punct început	X / Y	Punct sfârşit	X / Y	Lungime segment
9	570.745,434 587.197,555	10	570.749,431 587.205,078	8.519
12	570.762,808 587.227,802	13	570.770,11 587.240,517	14.663
15	570.779,237 587.258,583	16	570.779,804 587.263,021	4.474
18	570.782,29 587.273,722	19	570.793,526 587.283,196	14.697
21	570.812,599 587.302,709	22	570.816,596 587.306,108	5.247
24	570.824,528 587.309,728	25	570.830,13 587.308,878	5.666
27	570.837,715 587.306,99	28	570.844,895 587.304,096	7.741
30	570.857,171 587.299,201	31	570.863,87 587.296,54	7.208
33	570.875,704 587.289,711	34	570.880,52 587.286,217	5.95
36	570.881,967 587.322,853	37	570.881,653 587.340,415	17.565
39	570.885,442 587.384,352	40	570.886,251 587.390,383	6.085
42	570.865,611 587.386,907	43	570.858,142 587.384,447	7.864
45	570.837,432 587.374,532	46	570.831,42 587.373,211	6.155
48	570.817,918 587.374,69	49	570.810,553 587.375,665	7.429
51	570.795,1 587.375,728	52	570.785,941 587.376,106	9.167
54	570.773,761 587.377,522	55	570.769,952 587.378,152	3.861
57	570.761,234 587.354,326	58	570.759,251 587.342,712	11.782
60	570.752,83 587.315,708	61	570.748,144 587.299,52	16.853
63	570.738,29 587.275,485	64	570.727,714 587.285,556	14.604
66	570.708,892 587.303,936	67	570.698,003 587.311,49	13.253
69	570.680,529 587.319,632	70	570.672,491 587.318,159	8.172
72	570.653,428 587.309,953	73	570.649,116 587.306,414	5.578
75	570.639,709 587.297,245	76	570.637,815 587.290,638	6.873
78	570.640,461 587.270,735	79	570.649,779 587.249,954	22.774
81	570.670,029 587.237,151	82	570.678,143 587.231,516	9.879
84	570.682,801 587.218,69	85	570.679,733 587.214,174	5.46
87	570.674,484 587.202,35	88	570.670,915 587.194,041	9.043
90	570.667,519 587.180,438	91	570.664,043 587.180,276	3.48
93	570.677,415 587.167,589	94	570.683,986 587.164,94	7.085

**** Lungimile segmentelor sunt determinate în planul de proiecţie Stereo 70 şi sunt rotunjite la 1 milimetru.**
***** Distanţa dintre puncte este formată din segmente cumulate ce sunt mai mici decât valoarea 1 milimetru.**

Document care conține date cu caracter personal, protejat de prevederile Regulamentului (UE) nr. 679/2016 și Legii 190/2018

DATE DESPRE IMOBILUL NR. 1702

Oficiul de Cadastru şi Publicitate Imobiliară NEAMT
Biroul de Cadastru şi Publicitate Imobiliară Bicaz

A. Partea I. Descrierea imobilului

TEREN Extravilan

Adresa: Jud. Neamt, pct. 'Batu - Frasanis'

Nr. Crt	Nr cadastral Nr. topografic	Suprafaţa* (mp)	Observaţii / Referinţe
A1		9.594	Sector cadastral:69 Teren neimprejmuit;

Construcţii

Crt	Nr cadastral Nr. topografic	Adresa	Observaţii / Referinţe
A1.1		Jud. Neamt	Nr. niveluri:1; S. construita la sol:25 mp;

B. Partea II. Proprietari şi acte

Inscrieri privitoare la dreptul de proprietate şi alte drepturi reale		Referinţe
1702 / 08/02/2024		
Act Administrativ nr. 2940, din 08/02/2024 emis de Primaria com. Damuc;		
B1	Inscrierea posesiei, drept de PROPRIETATE, dobandit prin Lege, cota actuala 1/1, cota initiala 1/1	A1
	1) **PĂSCĂRUŞ SIMION** 2) **PĂSCĂRUŞ IOANA**, -soţi	
Act Administrativ nr. 3007, din 12/02/2024 emis de Primaria com. Damuc;		
B2	Intabulare, drept de PROPRIETATE, dobandit prin Lege, cota actuala 1/1, cota initiala 1/1	A1.1
	1) **PĂSCĂRUŞ SIMION** 2) **PĂSCĂRUŞ IOANA**, -soţi	

C. Partea III. SARCINI .

Inscrieri privind dezmembramintele dreptului de proprietate, drepturi reale de garanţie şi sarcini	Referinţe
NU SUNT	

Document care conține date cu caracter personal, protejat de prevederile Regulamentului (UE) nr. 679/2016 și Legii 190/2018

Anexa Nr. 1 La Partea I

Teren

Nr cadastral	Suprafaţa (mp)*	Observaţii / Referinţe
	9.594	

* Suprafaţa este determinată in planul de proiecţie Stereo 70.

DETALII LINIARE IMOBIL

Date referitoare la teren

Crt	Categorie folosință	Intra vilan	Suprafaţa (mp)	Tarla	Parcelă	Nr. topo	Observaţii / Referinţe
1	faneata	NU	9.594	-	-	-	

Date referitoare la construcţii

Crt	Număr	Destinaţie construcţie	Supraf. (mp)	Situaţie juridică	Observaţii / Referinţe
A1.1		constructii anexa	25	Cu acte	Nr. niveluri:1; S. construita la sol:25 mp;

Lungime Segmente

1) Valorile lungimilor segmentelor sunt obţinute din proiecţie în plan.

Punct început	X / Y	Punct sfârşit	X / Y	Lungime segment (** (m)
1	570.579,284 587.350,109	2	570.601,19 587.353,634	22.188
3	570.605,722 587.371,952	4	570.622,907 587.375,382	17.524
5	570.641,036 587.374,627	6	570.652,744 587.372,675	11.87
7	570.668,733 587.365,059	8	570.680,126 587.356,907	14.009

Punct început	X / Y	Punct sfârşit	X / Y	Lungime segment (** (m)
2	570.601,19 587.353,634	3	570.605,722 587.371,952	18.87
4	570.622,907 587.375,382	5	570.641,036 587.374,627	18.145
6	570.652,744 587.372,675	7	570.668,733 587.365,059	17.71
8	570.680,126 587.356,907	9	570.694,541 587.356,12	14.436

Document care conține date cu caracter personal, protejat de prevederile Regulamentului (UE) nr. 679/2016 și Legii 190/2018

Punct început	X / Y	Punct sfârşit	X / Y	Lungime segment (** (m)
9	570.694,541 587.356,12	10	570.706,186 587.354,012	11.834
11	570.711,285 587.351,21	12	570.719,594 587.344,916	10.424
13	570.722,112 587.343,657	14	570.727,735 587.388,538	45.232
15	570.707,298 587.393,406	16	570.683,588 587.400,079	24.631
17	570.667,222 587.408,304	18	570.653,038 587.417,032	16.654
19	570.638,14 587.425,719	20	570.623,201 587.435,791	18.017
21	570.614,514 587.441,288	22	570.602,89 587.449,597	14.288
23	570.594,14 587.458,431	24	570.587,467 587.454,885	7.557
25	570.559,015 587.436,725	26	570.564,617 587.401,978	35.196
27	570.567,576 587.386,618	28	570.572,124 587.372,436	14.893

Punct început	X / Y	Punct sfârşit	X / Y	Lungime segment (** (m)
10	570.706,186 587.354,012	11	570.711,285 587.351,21	5.818
12	570.719,594 587.344,916	13	570.722,112 587.343,657	2.815
14	570.727,735 587.388,538	15	570.707,298 587.393,406	21.009
16	570.683,588 587.400,079	17	570.667,222 587.408,304	18.317
18	570.653,038 587.417,032	19	570.638,14 587.425,719	17.246
20	570.623,201 587.435,791	21	570.614,514 587.441,288	10.28
22	570.602,89 587.449,597	23	570.594,14 587.458,431	12.434
24	570.587,467 587.454,885	25	570.559,015 587.436,725	33.754
26	570.564,617 587.401,978	27	570.567,576 587.386,618	15.642
28	570.572,124 587.372,436	1	570.579,284 587.350,109	23.447

** Lungimile segmentelor sunt determinate în planul de proiecţie Stereo 70 şi sunt rotunjite la 1 milimetru.
*** Distanţa dintre puncte este formată din segmente cumulate ce sunt mai mici decât valoarea 1 milimetru.

Document care conține date cu caracter personal, protejat de prevederile Regulamentului (UE) nr. 679/2016 și Legii 190/2018

DATE DESPRE IMOBILUL NR. 1858

Oficiul de Cadastru şi Publicitate Imobiliară NEAMT
Biroul de Cadastru şi Publicitate Imobiliară Bicaz

A. Partea I. Descrierea imobilului

TEREN Extravilan

Adresa: Jud. Neamt, pct. 'Paraul Gavrilut'

Nr. Crt	Nr cadastral Nr. topografic	Suprafaţa* (mp)	Observaţii / Referinţe
A1		54.459	Sector cadastral:69 Teren neimprejmuit;

B. Partea II. Proprietari şi acte

Inscrieri privitoare la dreptul de proprietate şi alte drepturi reale		Referinţe
1858 / 08/02/2024		
Act Administrativ nr. 2941, din 08/02/2024 emis de Primaria com. Damuc;		
B1	Inscrierea posesiei, drept de PROPRIETATE, dobandit prin Lege, cota actuala 1/1, cota initiala 1/1	A1
	1) **CHINDEA TOADER** 2) **CHINDEA ILIANA**	

C. Partea III. SARCINI .

Inscrieri privind dezmembramintele dreptului de proprietate, drepturi reale de garanţie şi sarcini	Referinţe
NU SUNT	

Document care conține date cu caracter personal, protejat de prevederile Regulamentului (UE) nr. 679/2016 și Legii 190/2018

Anexa Nr. 1 La Partea I

Teren

Nr cadastral	Suprafaţa (mp)*	Observaţii / Referinţe
	54.459	

* Suprafaţa este determinată in planul de proiecţie Stereo 70.

DETALII LINIARE IMOBIL

Date referitoare la teren

Crt	Categorie folosință	Intra vilan	Suprafaţa (mp)	Tarla	Parcelă	Nr. topo	Observaţii / Referinţe
1	pasune	NU	42.031	-	-	-	
2	pasune	NU	4.981	-	-	-	Pasune impadurita
3	pasune	NU	7.447	-	-	-	Pasune impadurita

Lungime Segmente

1) Valorile lungimilor segmentelor sunt obţinute din proiecţie în plan.

Punct început	X / Y	Punct sfârşit	X / Y	Lungime segment
1	571.094,406 586.797,545	2	571.108,863 586.847,013	51.537
4	571.138,453 586.923,812	5	571.188,48 586.979,283	74.698
7	571.172,454 586.993,142	8	571.163,75 586.998,533	10.238
10	571.133,614 587.011,88	11	571.119,195 587.016,654	15.189

Punct început	X / Y	Punct sfârşit	X / Y	Lungime segment
2	571.108,863 586.847,013	3	571.121,369 586.879,473	34.786
5	571.188,48 586.979,283	6	571.182,651 586.983,855	7.408
8	571.163,75 586.998,533	9	571.150,631 587.004,963	14.61
11	571.119,195 587.016,654	12	571.105,945 587.021,493	14.106

Punct început	X / Y	Punct sfârşit	X / Y	Lungime segment
3	571.121,369 586.879,473	4	571.138,453 586.923,812	47.516
6	571.182,651 586.983,855	7	571.172,454 586.993,142	13.792
9	571.150,631 587.004,963	10	571.133,614 587.011,88	18.369
12	571.105,945 587.021,493	13	571.092,144 587.026,754	14.77

Document care conține date cu caracter personal, protejat de prevederile Regulamentului (UE) nr. 679/2016 și Legii 190/2018

Punct început	X / Y	Punct sfârşit	X / Y	Lungime segment
13	571.092,144 587.026,754	14	571.082,758 587.031,625	10.575
16	571.065,677 587.042,536	17	571.058,857 587.046,239	7.76
19	571.042,782 587.049,064	20	571.034,599 587.050,688	8.343
22	571.015,893 587.059,78	23	571.009,268 587.064,619	8.204
25	570.996,019 587.076,83	26	570.989,199 587.082,091	8.613
28	570.975,624 587.090,566	29	570.968,601 587.094,981	8.295
31	570.956,742 587.088,84	32	570.940,987 587.089,263	15.761
34	570.946,819 587.034,905	35	570.939,545 586.997,429	38.175
37	570.926,166 586.932,545	38	570.916,943 586.904,097	29.906
40	570.889,859 586.833,172	41	570.868,397 586.812,335	29.913
43	570.898,383 586.801,739	44	570.928,703 586.794,38	31.2
46	571.014,09 586.807,622	47	571.029,45 586.806,524	15.399
49	571.060,244 586.801,521	50	571.075,497 586.799,397	15.4

Punct început	X / Y	Punct sfârşit	X / Y	Lungime segment
14	571.082,758 587.031,625	15	571.071,003 587.038,737	13.739
17	571.058,857 587.046,239	18	571.050,609 587.048,414	8.53
20	571.034,599 587.050,688	21	571.025,213 587.054,714	10.213
23	571.009,268 587.064,619	24	571.002,319 587.071,082	9.49
26	570.989,199 587.082,091	27	570.984,068 587.085,241	6.021
29	570.968,601 587.094,981	30	570.968,431 587.088,586	6.397
32	570.940,987 587.089,263	33	570.945,65 587.069,458	20.347
35	570.939,545 586.997,429	36	570.933,31 586.967,422	30.648
38	570.916,943 586.904,097	39	570.909,538 586.871,752	33.182
41	570.868,397 586.812,335	42	570.882,331 586.806,695	15.032
44	570.928,703 586.794,38	45	570.947,895 586.794,934	19.2
47	571.029,45 586.806,524	48	571.042,708 586.804,576	13.4
50	571.075,497 586.799,397	1	571.094,406 586.797,545	18.999

Punct început	X / Y	Punct sfârşit	X / Y	Lungime segment
15	571.071,003 587.038,737	16	571.065,677 587.042,536	6.542
18	571.050,609 587.048,414	19	571.042,782 587.049,064	7.854
21	571.025,213 587.054,714	22	571.015,893 587.059,78	10.608
24	571.002,319 587.071,082	25	570.996,019 587.076,83	8.528
27	570.984,068 587.085,241	28	570.975,624 587.090,566	9.983
30	570.968,431 587.088,586	31	570.956,742 587.088,84	11.692
33	570.945,65 587.069,458	34	570.946,819 587.034,905	34.573
36	570.933,31 586.967,422	37	570.926,166 586.932,545	35.601
39	570.909,538 586.871,752	40	570.889,859 586.833,172	43.309
42	570.882,331 586.806,695	43	570.898,383 586.801,739	16.8
45	570.947,895 586.794,934	46	571.014,09 586.807,622	67.4
48	571.042,708 586.804,576	49	571.060,244 586.801,521	17.8

** Lungimile segmentelor sunt determinate în planul de proiecţie Stereo 70 şi sunt rotunjite la 1 milimetru.
*** Distanţa dintre puncte este formată din segmente cumulate ce sunt mai mici decât valoarea 1 milimetru.

Document care conține date cu caracter personal, protejat de prevederile Regulamentului (UE) nr. 679/2016 și Legii 190/2018

DATE DESPRE IMOBILUL NR. 1865

Oficiul de Cadastru şi Publicitate Imobiliară NEAMT
Biroul de Cadastru şi Publicitate Imobiliară Bicaz

A. Partea I. Descrierea imobilului

TEREN Extravilan

Adresa: Jud. Neamt, pct. 'Batu'

Nr. Crt	Nr cadastral Nr. topografic	Suprafaţa* (mp)	Observaţii / Referinţe
A1		10.832	Sector cadastral:69 Teren neimprejmuit;

B. Partea II. Proprietari şi acte

Inscrieri privitoare la dreptul de proprietate şi alte drepturi reale		Referinţe
1865 / 08/02/2024		
Act Administrativ nr. 2942, din 08/02/2024 emis de Primaria com. Damuc;		
B1	Inscrierea posesiei, drept de PROPRIETATE, dobandit prin Lege, cota actuala 1/1, cota initiala 1/1	A1
	1) **ONIGA GAVRIL**, -DECEDAT DEFUNCT:Da 2) **ONIGA LUCREȚIA**	

C. Partea III. SARCINI .

Inscrieri privind dezmembramintele dreptului de proprietate, drepturi reale de garanţie şi sarcini	Referinţe
NU SUNT	

Document care conține date cu caracter personal, protejat de prevederile Regulamentului (UE) nr. 679/2016 și Legii 190/2018

Anexa Nr. 1 La Partea I

Teren

Nr cadastral	Suprafaţa (mp)*	Observaţii / Referinţe
	10.832	

* Suprafaţa este determinată in planul de proiecţie Stereo 70.

DETALII LINIARE IMOBIL

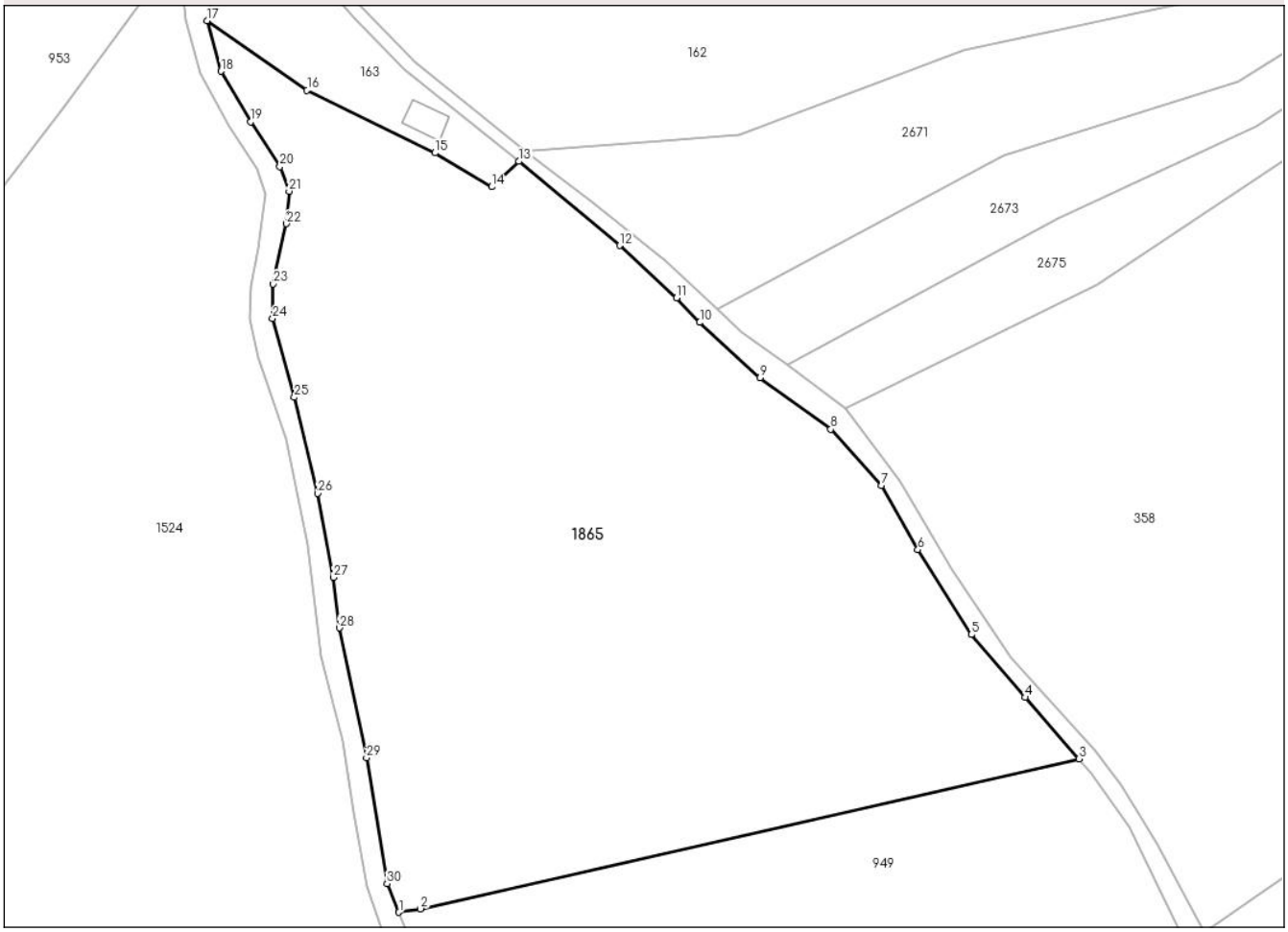

Date referitoare la teren

Crt	Categorie folosință	Intra vilan	Suprafaţa (mp)	Tarla	Parcelă	Nr. topo	Observaţii / Referinţe
1	pasune	NU	10.832	-	-	-	

Lungime Segmente

1) Valorile lungimilor segmentelor sunt obţinute din proiecţie în plan.

Punct început	X / Y	Punct sfârşit	X / Y	Lungime segment (** (m)
1	571.491,111 586.830,869	2	571.494,758 586.831,441	3.692
3	571.606,981 586.856,958	4	571.597,802 586.867,422	13.919
5	571.588,667 586.878,135	6	571.579,533 586.892,569	17.081
7	571.573,331 586.903,508	8	571.564,704 586.913,094	12.896
9	571.552,637 586.921,833	10	571.542,375 586.931,25	13.928

Punct început	X / Y	Punct sfârşit	X / Y	Lungime segment (** (m)
2	571.494,758 586.831,441	3	571.606,981 586.856,958	115.087
4	571.597,802 586.867,422	5	571.588,667 586.878,135	14.079
6	571.579,533 586.892,569	7	571.573,331 586.903,508	12.575
8	571.564,704 586.913,094	9	571.552,637 586.921,833	14.899
10	571.542,375 586.931,25	11	571.538,428 586.935,422	5.743

Document care conține date cu caracter personal, protejat de prevederile Regulamentului (UE) nr. 679/2016 și Legii 190/2018

Punct început	X / Y	Punct sfârşit	X / Y	Lungime segment (** (m)
11	571.538,428 586.935,422	12	571.528,73 586.944,331	13.169
13	571.511,541 586.958,655	14	571.506,913 586.954,348	6.322
15	571.497,232 586.960,104	16	571.475,449 586.970,767	24.253
17	571.458,441 586.982,607	18	571.460,786 586.973,99	8.93
19	571.465,86 586.965,419	20	571.470,822 586.957,751	9.133
21	571.472,401 586.953,578	22	571.471,95 586.948,052	5.544
23	571.469,695 586.937,79	24	571.469,582 586.931,926	5.865
25	571.473,303 586.918,506	26	571.477,25 586.902,155	16.821
27	571.479,957 586.887,833	28	571.480,972 586.879,262	8.631
29	571.485,595 586.857,159	30	571.489,091 586.835,733	21.709

Punct început	X / Y	Punct sfârşit	X / Y	Lungime segment (** (m)
12	571.528,73 586.944,331	13	571.511,541 586.958,655	22.375
14	571.506,913 586.954,348	15	571.497,232 586.960,104	11.263
16	571.475,449 586.970,767	17	571.458,441 586.982,607	20.723
18	571.460,786 586.973,99	19	571.465,86 586.965,419	9.96
20	571.470,822 586.957,751	21	571.472,401 586.953,578	4.462
22	571.471,95 586.948,052	23	571.469,695 586.937,79	10.507
24	571.469,582 586.931,926	25	571.473,303 586.918,506	13.926
26	571.477,25 586.902,155	27	571.479,957 586.887,833	14.576
28	571.480,972 586.879,262	29	571.485,595 586.857,159	22.581
30	571.489,091 586.835,733	1	571.491,111 586.830,869	5.267

** Lungimile segmentelor sunt determinate în planul de proiecţie Stereo 70 şi sunt rotunjite la 1 milimetru.
*** Distanţa dintre puncte este formată din segmente cumulate ce sunt mai mici decât valoarea 1 milimetru.

Document care conține date cu caracter personal, protejat de prevederile Regulamentului (UE) nr. 679/2016 și Legii 190/2018

DATE DESPRE IMOBILUL NR. 2001

Oficiul de Cadastru şi Publicitate Imobiliară NEAMT
Biroul de Cadastru şi Publicitate Imobiliară Bicaz

A. Partea I. Descrierea imobilului

TEREN Extravilan

Adresa: Jud. Neamt, pct. 'Frasanis'

Nr. Crt	Nr cadastral Nr. topografic	Suprafaţa* (mp)	Observaţii / Referinţe
A1		6.714	Sector cadastral:69 Teren neimprejmuit;

Construcţii

Crt	Nr cadastral Nr. topografic	Adresa	Observaţii / Referinţe
A1.1		Jud. Neamt	Nr. niveluri:1; S. construita la sol:34 mp;

B. Partea II. Proprietari şi acte

Inscrieri privitoare la dreptul de proprietate şi alte drepturi reale		Referinţe
2001 / 08/02/2024		
Act Administrativ nr. 2943, din 08/02/2024 emis de Primaria com. Damuc;		
B1	Inscrierea posesiei, drept de PROPRIETATE, dobandit prin Lege, cota actuala 1/1, cota initiala 1/1	A1
	1) **SFARGHE MARIANA** 2) **SFARGHE IOAN - ADRIAN**	
Act Administrativ nr. 3007, din 12/02/2024 emis de Primaria com. Damuc;		
B2	Intabulare, drept de PROPRIETATE, dobandit prin Lege, cota actuala 1/1, cota initiala 1/1	A1.1
	1) **SFARGHE MARIANA** 2) **SFARGHE IOAN - ADRIAN**	

C. Partea III. SARCINI .

Inscrieri privind dezmembramintele dreptului de proprietate, drepturi reale de garanţie şi sarcini	Referinţe
NU SUNT	

Document care conține date cu caracter personal, protejat de prevederile Regulamentului (UE) nr. 679/2016 și Legii 190/2018

Anexa Nr. 1 La Partea I

Teren

Nr cadastral	Suprafaţa (mp)*	Observaţii / Referinţe
	6.714	

* Suprafaţa este determinată in planul de proiecţie Stereo 70.

DETALII LINIARE IMOBIL

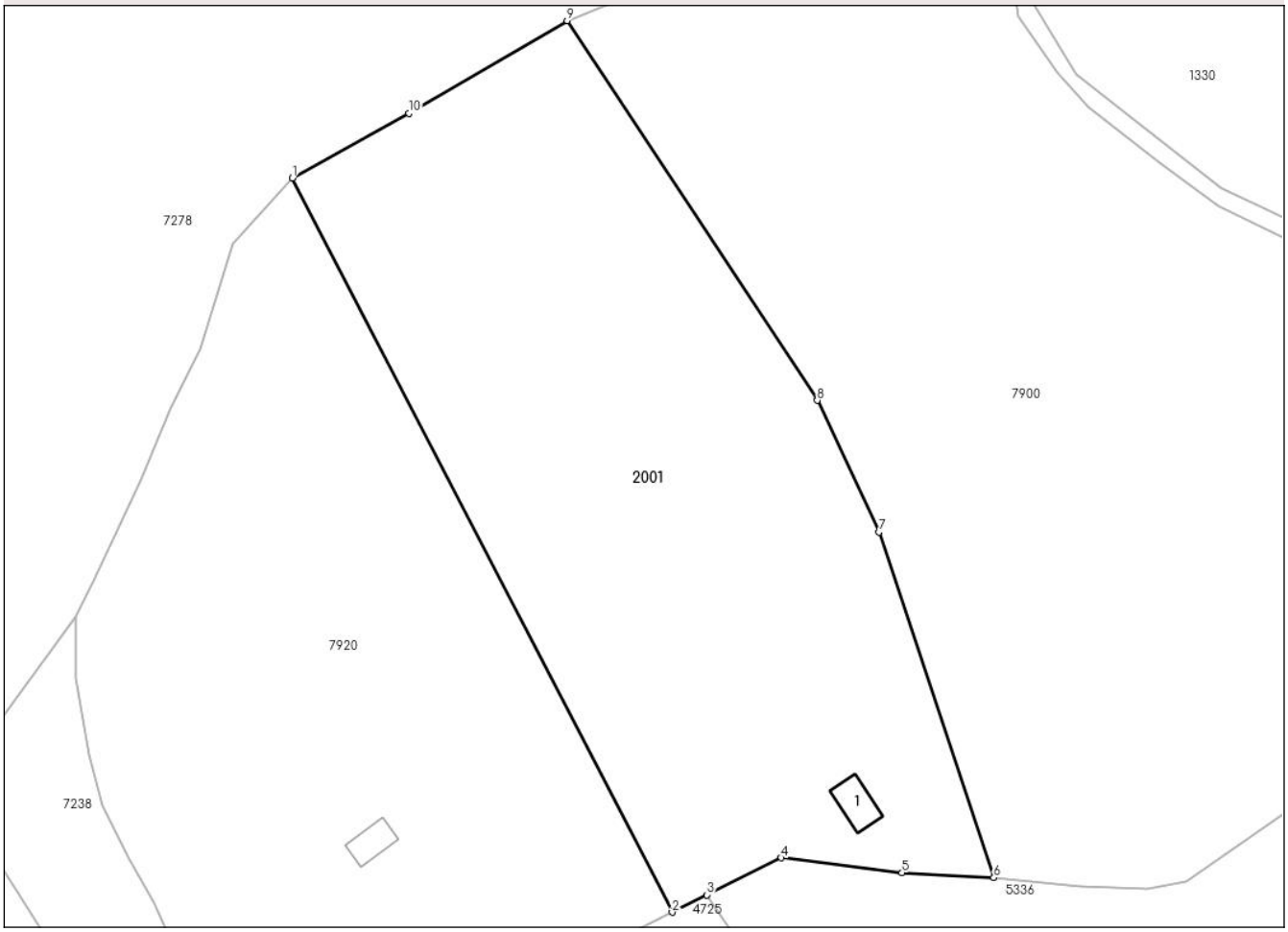

Date referitoare la teren

Crt	Categorie folosință	Intra vilan	Suprafaţa (mp)	Tarla	Parcelă	Nr. topo	Observaţii / Referinţe
1	faneata	NU	6.714	-	-	-	

Date referitoare la construcţii

Crt	Număr	Destinaţie construcţie	Supraf. (mp)	Situaţie juridică	Observaţii / Referinţe
A1.1		constructii anexa	34	Cu acte	Nr. niveluri:1; S. construita la sol:34 mp;

Lungime Segmente
1) Valorile lungimilor segmentelor sunt obţinute din proiecţie în plan.

Punct început	X / Y	Punct sfârşit	X / Y	Lungime segment (** (m)
1	569.951,096 587.880,141	2	570.008,096 587.770,107	123.921
2	570.008,096 587.770,107	3	570.013,289 587.772,704	5.806
3	570.013,289 587.772,704	4	570.024,491 587.778,266	12.507
4	570.024,491 587.778,266	5	570.042,587 587.776,027	18.234

Document care conține date cu caracter personal, protejat de prevederile Regulamentului (UE) nr. 679/2016 și Legii 190/2018

Punct început	X / Y	Punct sfârşit	X / Y	Lungime segment (** (m)
5	570.042,587 587.776,027	6	570.056,367 587.775,284	13.8
6	570.056,367 587.775,284	7	570.039,113 587.827,098	54.611
7	570.039,113 587.827,098	8	570.029,872 587.846,837	21.795
8	570.029,872 587.846,837	9	569.992,347 587.903,752	68.172
9	569.992,347 587.903,752	10	569.968,59 587.889,841	27.53
10	569.968,59 587.889,841	1	569.951,096 587.880,141	20.003

** Lungimile segmentelor sunt determinate în planul de proiecţie Stereo 70 şi sunt rotunjite la 1 milimetru.
*** Distanţa dintre puncte este formată din segmente cumulate ce sunt mai mici decât valoarea 1 milimetru.

Document care conține date cu caracter personal, protejat de prevederile Regulamentului (UE) nr. 679/2016 și Legii 190/2018

DATE DESPRE IMOBILUL NR. 2002

Oficiul de Cadastru şi Publicitate Imobiliară NEAMT
Biroul de Cadastru şi Publicitate Imobiliară Bicaz

A. Partea I. Descrierea imobilului

TEREN Extravilan

Adresa: Jud. Neamt, pct. 'Frasanis'

Nr. Crt	Nr cadastral Nr. topografic	Suprafaţa* (mp)	Observaţii / Referinţe
A1		79.153	Sector cadastral:69 Teren neimprejmuit;

B. Partea II. Proprietari şi acte

Inscrieri privitoare la dreptul de proprietate şi alte drepturi reale		Referinţe
2002 / 08/02/2024		
Act Administrativ nr. 2944, din 08/02/2024 emis de Primaria com. Damuc;		
B1	Inscrierea posesiei, drept de PROPRIETATE, dobandit prin Lege, cota actuala 1/1, cota initiala 1/1	A1
	1) **ŞFARGHE NICOLAE** 2) **ŞFARGHE MARGARETA** 3) **BUCUR NECULAI** 4) **BUCUR MARIA** 5) **BUTUNOI VIOREL** 6) **BUTUNOI ANA-DORINA** 7) **VOAIDEŞ MARIA** 8) **DANDU IOAN** 9) **DANDU VERONICA** 10) **DANDU VICTOR** 11) **DANDU IOANA** 12) **GĂINĂ-BANGĂU VIRGINIA** 13) **NAGY ANA - MARIA**	

C. Partea III. SARCINI .

Inscrieri privind dezmembramintele dreptului de proprietate, drepturi reale de garanţie şi sarcini	Referinţe
NU SUNT	

Anexa Nr. 1 La Partea I

Teren

Nr cadastral	Suprafaţa (mp)*	Observaţii / Referinţe
	79.153	

* Suprafaţa este determinată in planul de proiecţie Stereo 70.

DETALII LINIARE IMOBIL

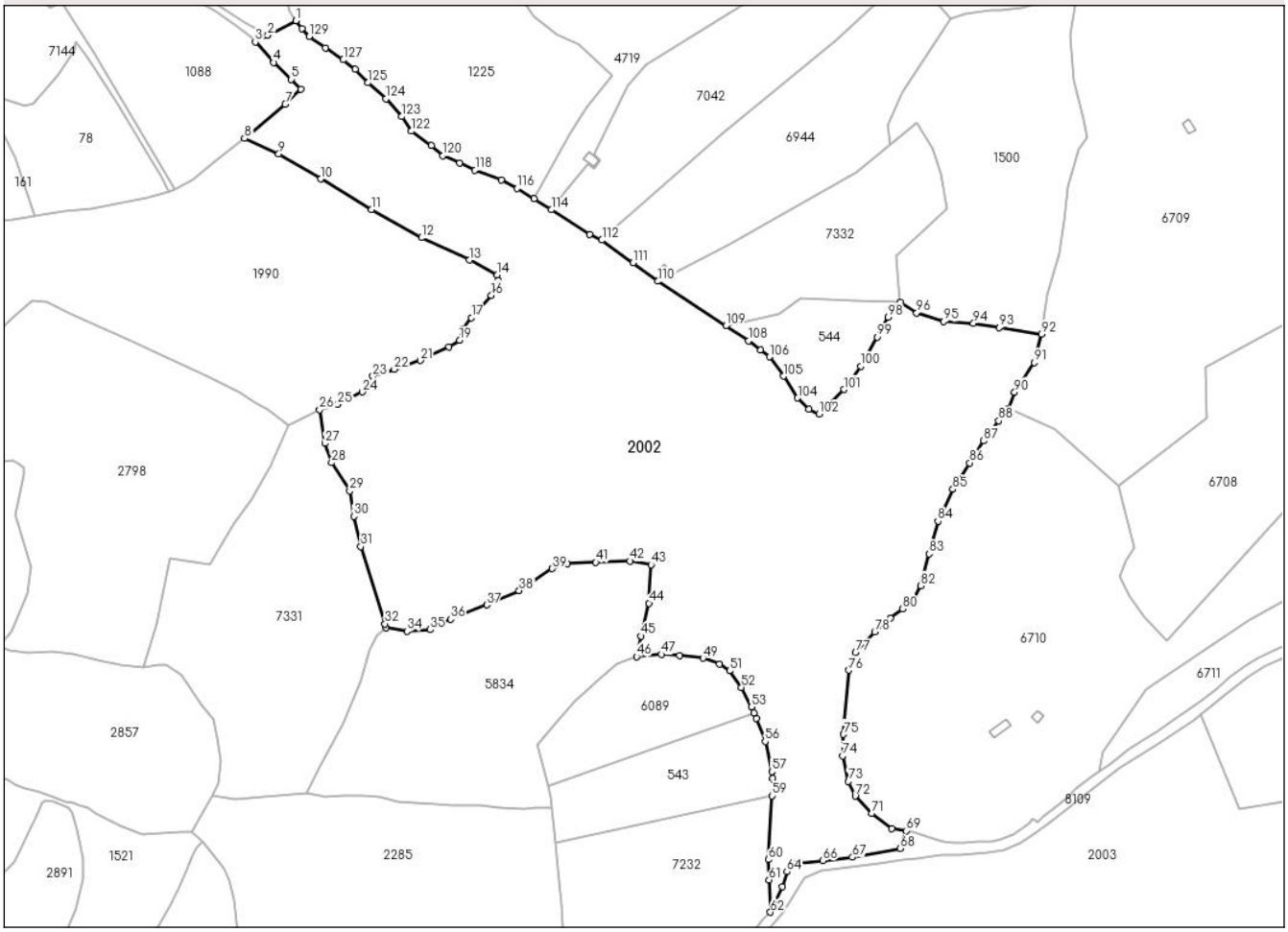

Date referitoare la teren

Crt	Categorie folosință	Intra vilan	Suprafaţa (mp)	Tarla	Parcelă	Nr. topo	Observaţii / Referinţe
1	pasune	NU	26.177	-	-	-	Pasune impadurita
2	pasune	NU	17.465	-	-	-	
3	drum	NU	2.129	-	-	-	
4	pasune	NU	4.266	-	-	-	
5	pasune	NU	26.600	-	-	-	
6	neproductiv	NU	785	-	-	-	
7	pasune	NU	1.731	-	-	-	

Lungime Segmente

1) Valorile lungimilor segmentelor sunt obţinute din proiecţie în plan.

Punct început	X / Y	Punct sfârşit	X / Y	Lungime segment
1	569.836,651 587.617,711	2	569.820,436 587.609,216	18.305

Punct început	X / Y	Punct sfârşit	X / Y	Lungime segment
2	569.820,436 587.609,216	3	569.813,16 587.605,403	8.215

Punct început	X / Y	Punct sfârşit	X / Y	Lungime segment
3	569.813,16 587.605,403	4	569.823,92 587.593,568	15.995

Document care conține date cu caracter personal, protejat de prevederile Regulamentului (UE) nr. 679/2016 și Legii 190/2018

Punct început	X / Y	Punct sfârşit	X / Y	Lungime segment
4	569.823,92 587.593,568	5	569.833,962 587.583,824	13.992
7	569.830,555 587.569,418	8	569.806,968 587.549,687	30.752
10	569.851,033 587.526,27	11	569.880,316 587.508,528	34.238
13	569.937,161 587.479,417	14	569.953,181 587.470,804	18.189
16	569.949,736 587.459,09	17	569.938,194 587.446,171	17.324
19	569.931,476 587.433,08	20	569.925,275 587.429,29	7.267
22	569.893,58 587.416,371	23	569.881,264 587.412,323	12.964
25	569.860,937 587.395,958	26	569.850,516 587.392,858	10.872
28	569.857,386 587.362,373	29	569.867,821 587.346,176	19.267
31	569.874,234 587.313,898	32	569.888,239 587.269,229	46.813
34	569.900,94 587.264,958	35	569.914,462 587.265,864	13.552
37	569.947,152 587.280,222	38	569.965,832 587.288,377	20.383
40	569.993,643 587.304,06	41	570.010,162 587.304,827	16.537
43	570.042,12 587.303,468	44	570.040,864 587.281,166	22.337
46	570.033,712 587.250,305	47	570.048,075 587.251,618	14.423
49	570.072,136 587.249,43	50	570.081,688 587.245,931	10.173
52	570.094,374 587.232,588	53	570.100,134 587.221,213	12.75
55	570.103,051 587.214,724	56	570.108,155 587.201,309	14.353
58	570.112,384 587.180,091	59	570.111,957 587.169,94	10.16
61	570.110,415 587.121,252	62	570.111,217 587.102,659	18.61
64	570.120,696 587.125,974	65	570.126,69 587.130,574	7.556
67	570.158,613 587.134,408	68	570.186,122 587.139,426	27.963
70	570.181,364 587.151,091	71	570.169,794 587.159,691	14.416
73	570.156,22 587.178,18	74	570.152,875 587.193,026	15.218
76	570.156,466 587.242,468	77	570.160,442 587.252,56	10.847
79	570.180,51 587.272,54	80	570.187,514 587.277,838	8.782
82	570.198,153 587.291,308	83	570.202,863 587.309,636	18.924
85	570.216,646 587.346,972	86	570.226,373 587.362,276	18.134
88	570.243,186 587.386,568	89	570.248,696 587.393,722	9.03
91	570.263,769 587.420,182	92	570.268,025 587.436,516	16.879
94	570.228,574 587.442,9	95	570.211,326 587.443,948	17.28
97	570.186,079 587.455,224	98	570.179,225 587.446,401	11.172
100	570.163,331 587.418,185	101	570.153,706 587.404,623	16.63

Punct început	X / Y	Punct sfârşit	X / Y	Lungime segment
5	569.833,962 587.583,824	6	569.839,461 587.578,265	7.819
8	569.806,968 587.549,687	9	569.826,744 587.540,74	21.706
11	569.880,316 587.508,528	12	569.909,255 587.492,336	33.161
14	569.953,181 587.470,804	15	569.953,698 587.467,531	3.314
17	569.938,194 587.446,171	18	569.932,682 587.439,453	8.69
20	569.925,275 587.429,29	21	569.908,566 587.421,366	18.493
23	569.881,264 587.412,323	24	569.875,062 587.403,193	11.037
26	569.850,516 587.392,858	27	569.853,46 587.373,488	19.592
29	569.867,821 587.346,176	30	569.870,131 587.331,303	15.051
32	569.888,239 587.269,229	33	569.888,653 587.267,17	2.1
35	569.914,462 587.265,864	36	569.926,102 587.271,998	13.157
38	569.965,832 587.288,377	39	569.985,069 587.301,133	23.082
41	570.010,162 587.304,827	42	570.029,992 587.305,559	19.844
44	570.040,864 587.281,166	45	570.036,249 587.262,155	19.563
47	570.048,075 587.251,618	48	570.058,648 587.251,034	10.589
50	570.081,688 587.245,931	51	570.087,521 587.242,139	6.957
53	570.100,134 587.221,213	54	570.101,625 587.217,898	3.635
56	570.108,155 587.201,309	57	570.112,092 587.183,883	17.865
59	570.111,957 587.169,94	60	570.110,05 587.132,99	36.999
62	570.111,217 587.102,659	63	570.117,908 587.117,401	16.189
65	570.126,69 587.130,574	66	570.141,397 587.132,386	14.818
68	570.186,122 587.139,426	69	570.189,7 587.149,694	10.874
71	570.169,794 587.159,691	72	570.160,207 587.169,736	13.886
74	570.152,875 587.193,026	75	570.153,414 587.205,427	12.413
77	570.160,442 587.252,56	78	570.171,485 587.264,609	16.344
80	570.187,514 587.277,838	81	570.192,704 587.281,925	6.606
83	570.202,863 587.309,636	84	570.208,063 587.328,565	19.63
86	570.226,373 587.362,276	87	570.234,568 587.374,992	15.128
89	570.248,696 587.393,722	90	570.252,338 587.403,175	10.13
92	570.268,025 587.436,516	93	570.243,549 587.440,477	24.794
95	570.211,326 587.443,948	96	570.195,793 587.448,904	16.304
98	570.179,225 587.446,401	99	570.172,955 587.434,954	13.052
101	570.153,706 587.404,623	102	570.139,197 587.390,478	20.263

Punct început	X / Y	Punct sfârşit	X / Y	Lungime segment
6	569.839,461 587.578,265	7	569.830,555 587.569,418	12.553
9	569.826,744 587.540,74	10	569.851,033 587.526,27	28.273
12	569.909,255 587.492,336	13	569.937,161 587.479,417	30.751
15	569.953,698 587.467,531	16	569.949,736 587.459,09	9.325
18	569.932,682 587.439,453	19	569.931,476 587.433,08	6.486
21	569.908,566 587.421,366	22	569.893,58 587.416,371	15.797
24	569.875,062 587.403,193	25	569.860,937 587.395,958	15.87
27	569.853,46 587.373,488	28	569.857,386 587.362,373	11.788
30	569.870,131 587.331,303	31	569.874,234 587.313,898	17.882
33	569.888,653 587.267,17	34	569.900,94 587.264,958	12.485
36	569.926,102 587.271,998	37	569.947,152 587.280,222	22.599
39	569.985,069 587.301,133	40	569.993,643 587.304,06	9.06
42	570.029,992 587.305,559	43	570.042,12 587.303,468	12.307
45	570.036,249 587.262,155	46	570.033,712 587.250,305	12.119
48	570.058,648 587.251,034	49	570.072,136 587.249,43	13.583
51	570.087,521 587.242,139	52	570.094,374 587.232,588	11.755
54	570.101,625 587.217,898	55	570.103,051 587.214,724	3.48
57	570.112,092 587.183,883	58	570.112,384 587.180,091	3.803
60	570.110,05 587.132,99	61	570.110,415 587.121,252	11.744
63	570.117,908 587.117,401	64	570.120,696 587.125,974	9.015
66	570.141,397 587.132,386	67	570.158,613 587.134,408	17.334
69	570.189,7 587.149,694	70	570.181,364 587.151,091	8.452
72	570.160,207 587.169,736	73	570.156,22 587.178,18	9.338
75	570.153,414 587.205,427	76	570.156,466 587.242,468	37.167
78	570.171,485 587.264,609	79	570.180,51 587.272,54	12.015
81	570.192,704 587.281,925	82	570.198,153 587.291,308	10.85
84	570.208,063 587.328,565	85	570.216,646 587.346,972	20.31
87	570.234,568 587.374,992	88	570.243,186 587.386,568	14.432
90	570.252,338 587.403,175	91	570.263,769 587.420,182	20.492
93	570.243,549 587.440,477	94	570.228,574 587.442,9	15.17
96	570.195,793 587.448,904	97	570.186,079 587.455,224	11.589
99	570.172,955 587.434,954	100	570.163,331 587.418,185	19.334
102	570.139,197 587.390,478	103	570.133,291 587.393,249	6.524

Document care conține date cu caracter personal, protejat de prevederile Regulamentului (UE) nr. 679/2016 și Legii 190/2018

Punct început	X / Y	Punct sfârşit	X / Y	Lungime segment
103	570.133,291 587.393,249	104	570.126,948 587.399,738	9.074
106	570.110,615 587.423,507	107	570.105,389 587.427,45	6.547
109	570.085,461 587.441,516	110	570.046,085 587.467,17	46.996
112	570.013,694 587.490,949	113	570.006,456 587.494,265	7.961
115	569.974,473 587.514,919	116	569.964,509 587.520,862	11.602
118	569.940,286 587.531,384	119	569.931,525 587.535,593	9.72
121	569.915,161 587.545,643	122	569.903,608 587.553,889	14.194
124	569.888,834 587.572,572	125	569.878,397 587.581,892	13.993
127	569.864,095 587.595,12	128	569.853,702 587.602,035	12.483
130	569.840,216 587.613,244	1	569.836,651 587.617,711	5.715

Punct început	X / Y	Punct sfârşit	X / Y	Lungime segment
104	570.126,948 587.399,738	105	570.118,709 587.412,352	15.066
107	570.105,389 587.427,45	108	570.098,439 587.432,694	8.706
110	570.046,085 587.467,17	111	570.031,625 587.477,786	17.939
113	570.006,456 587.494,265	114	569.984,446 587.508,478	26.2
116	569.964,509 587.520,862	117	569.955,404 587.525,543	10.238
119	569.931,525 587.535,593	120	569.921,732 587.539,716	10.626
122	569.903,608 587.553,889	123	569.897,724 587.562,307	10.271
125	569.878,397 587.581,892	126	569.870,838 587.589,537	10.751
128	569.853,702 587.602,035	129	569.844,296 587.608,52	11.425

Punct început	X / Y	Punct sfârşit	X / Y	Lungime segment
105	570.118,709 587.412,352	106	570.110,615 587.423,507	13.782
108	570.098,439 587.432,694	109	570.085,461 587.441,516	15.693
111	570.031,625 587.477,786	112	570.013,694 587.490,949	22.244
114	569.984,446 587.508,478	115	569.974,473 587.514,919	11.872
117	569.955,404 587.525,543	118	569.940,286 587.531,384	16.207
120	569.921,732 587.539,716	121	569.915,161 587.545,643	8.849
123	569.897,724 587.562,307	124	569.888,834 587.572,572	13.579
126	569.870,838 587.589,537	127	569.864,095 587.595,12	8.754
129	569.844,296 587.608,52	130	569.840,216 587.613,244	6.242

** Lungimile segmentelor sunt determinate în planul de proiecţie Stereo 70 şi sunt rotunjite la 1 milimetru.
*** Distanţa dintre puncte este formată din segmente cumulate ce sunt mai mici decât valoarea 1 milimetru.

Document care conține date cu caracter personal, protejat de prevederile Regulamentului (UE) nr. 679/2016 și Legii 190/2018

DATE DESPRE IMOBILUL NR. 2003

Oficiul de Cadastru şi Publicitate Imobiliară NEAMT
Biroul de Cadastru şi Publicitate Imobiliară Bicaz

A. Partea I. Descrierea imobilului

TEREN Extravilan

Adresa: Jud. Neamt, pct. 'Frasanis'

Nr. Crt	Nr cadastral Nr. topografic	Suprafaţa* (mp)	Observaţii / Referinţe
A1		78.565	Sector cadastral:69 Teren neimprejmuit;

B. Partea II. Proprietari şi acte

Inscrieri privitoare la dreptul de proprietate şi alte drepturi reale		Referinţe
2003 / 08/02/2024		
Act Administrativ nr. 2945, din 08/02/2024 emis de Primaria com. Damuc;		
B1	Inscrierea posesiei, drept de PROPRIETATE, dobandit prin Lege, cota actuala 1/1, cota initiala 1/1	A1
	1) **GĂINĂ-BANGĂU VIRGINIA** 2) **GAVRILESCU MARIANA** 3) **NAGY ANA - MARIA** 4) **SĂPUNAR NICULIȚĂ** 5) **SĂPUNAR LOREDANA - ELENA** 6) **BUCUR NECULAI** 7) **BUCUR MARIA** 8) **BUTUNOI VIOREL** 9) **BUTUNOI ANA-DORINA** 10) **VOAIDEȘ MARIA** 11) **DANDU IOAN** 12) **DANDU VERONICA** 13) **DANDU VICTOR** 14) **DANDU IOANA**	

C. Partea III. SARCINI .

Inscrieri privind dezmembramintele dreptului de proprietate, drepturi reale de garanţie şi sarcini	Referinţe
NU SUNT	

Document care conține date cu caracter personal, protejat de prevederile Regulamentului (UE) nr. 679/2016 și Legii 190/2018

Anexa Nr. 1 La Partea I

Teren

Nr cadastral	Suprafaţa (mp)*	Observaţii / Referinţe
	78.565	

* Suprafaţa este determinată in planul de proiecţie Stereo 70.

DETALII LINIARE IMOBIL

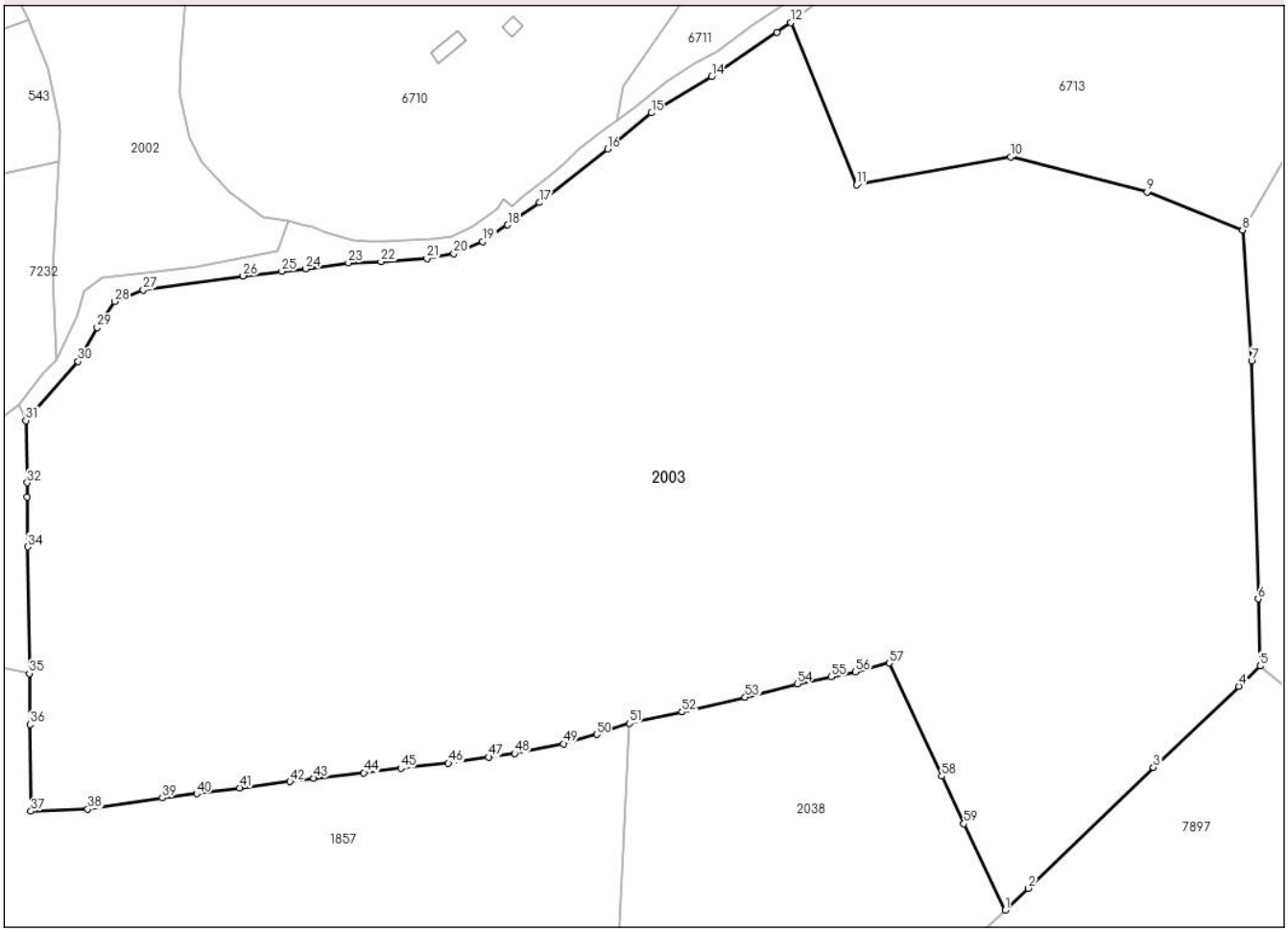

Date referitoare la teren

Crt	Categorie folosință	Intra vilan	Suprafaţa (mp)	Tarla	Parcelă	Nr. topo	Observaţii / Referinţe
1	faneata	NU	53.361	-	-	-	
2	pasune	NU	19.236	-	-	-	Pasune impadurita
3	pasune	NU	5.968	-	-	-	

Lungime Segmente

1) Valorile lungimilor segmentelor sunt obţinute din proiecţie în plan.

Punct început	X / Y	Punct sfârşit	X / Y	Lungime segment
1	570.432,961 586.916,162	2	570.440,885 586.923,646	10.9
4	570.512,257 586.992,069	5	570.519,518 586.998,945	10.0
7	570.516,544 587.102,347	8	570.513,52 587.146,743	44.499
10	570.434,83 587.171,455	11	570.382,507 587.161,99	53.172

Punct început	X / Y	Punct sfârşit	X / Y	Lungime segment
2	570.440,885 586.923,646	3	570.483,264 586.964,614	58.944
5	570.519,518 586.998,945	6	570.518,863 587.021,713	22.777
8	570.513,52 587.146,743	9	570.481,105 587.159,536	34.848
11	570.382,507 587.161,99	12	570.360,217 587.216,995	59.35

Punct început	X / Y	Punct sfârşit	X / Y	Lungime segment
3	570.483,264 586.964,614	4	570.512,257 586.992,069	39.93
6	570.518,863 587.021,713	7	570.516,544 587.102,347	80.667
9	570.481,105 587.159,536	10	570.434,83 587.171,455	47.785
12	570.360,217 587.216,995	13	570.355,519 587.213,693	5.742

Document care conține date cu caracter personal, protejat de prevederile Regulamentului (UE) nr. 679/2016 și Legii 190/2018

Punct început	X / Y	Punct sfârşit	X / Y	Lungime segment
13	570.355,519 587.213,693	14	570.333,354 587.198,637	26.795
16	570.298,085 587.174,103	17	570.274,945 587.155,98	29.392
19	570.255,742 587.142,807	20	570.245,949 587.138,729	10.608
22	570.221,24 587.135,976	23	570.210,123 587.135,558	11.125
25	570.187,609 587.132,735	26	570.174,436 587.131,132	13.27
28	570.130,803 587.122,489	29	570.124,948 587.113,637	10.613
31	570.100,762 587.082,132	32	570.101,215 587.061,047	21.09
34	570.101,319 587.039,37	35	570.101,904 586.996,438	42.936
37	570.102,466 586.949,783	38	570.121,735 586.950,476	19.281
40	570.158,669 586.955,715	41	570.173,261 586.957,664	14.722
43	570.198,418 586.960,911	44	570.215,435 586.962,816	17.123
46	570.244,099 586.965,977	47	570.257,782 586.968,099	13.847
49	570.283,112 586.972,645	50	570.294,37 586.975,763	11.682
52	570.323,338 586.983,335	53	570.344,771 586.988,401	22.024
55	570.373,94 586.995,294	56	570.382,182 586.996,974	8.411
58	570.411,451 586.961,636	59	570.418,976 586.945,47	17.832

Punct început	X / Y	Punct sfârşit	X / Y	Lungime segment
14	570.333,354 587.198,637	15	570.313,001 587.186,37	23.764
17	570.274,945 587.155,98	18	570.264,211 587.148,418	13.13
20	570.245,949 587.138,729	21	570.236,818 587.137,091	9.277
23	570.210,123 587.135,558	24	570.195,694 587.133,571	14.565
26	570.174,436 587.131,132	27	570.140,631 587.126,392	34.136
29	570.124,948 587.113,637	30	570.118,466 587.102,206	13.141
32	570.101,215 587.061,047	33	570.101,18 587.056,238	4.809
35	570.101,904 586.996,438	36	570.102,112 586.979,184	17.255
38	570.121,735 586.950,476	39	570.147,065 586.954,286	25.615
41	570.173,261 586.957,664	42	570.190,365 586.959,785	17.235
44	570.215,435 586.962,816	45	570.227,949 586.964,332	12.605
47	570.257,782 586.968,099	48	570.266,572 586.969,311	8.873
50	570.294,37 586.975,763	51	570.305,52 586.979,508	11.762
53	570.344,771 586.988,401	54	570.362,437 586.992,948	18.242
56	570.382,182 586.996,974	57	570.393,613 586.999,962	11.815
59	570.418,976 586.945,47	1	570.432,961 586.916,162	32.474

Punct început	X / Y	Punct sfârşit	X / Y	Lungime segment
15	570.313,001 587.186,37	16	570.298,085 587.174,103	19.312
18	570.264,211 587.148,418	19	570.255,742 587.142,807	10.159
21	570.236,818 587.137,091	22	570.221,24 587.135,976	15.618
24	570.195,694 587.133,571	25	570.187,609 587.132,735	8.128
27	570.140,631 587.126,392	28	570.130,803 587.122,489	10.575
30	570.118,466 587.102,206	31	570.100,762 587.082,132	26.766
33	570.101,18 587.056,238	34	570.101,319 587.039,37	16.869
36	570.102,112 586.979,184	37	570.102,466 586.949,783	29.403
39	570.147,065 586.954,286	40	570.158,669 586.955,715	11.692
42	570.190,365 586.959,785	43	570.198,418 586.960,911	8.131
45	570.227,949 586.964,332	46	570.244,099 586.965,977	16.234
48	570.266,572 586.969,311	49	570.283,112 586.972,645	16.873
51	570.305,52 586.979,508	52	570.323,338 586.983,335	18.224
54	570.362,437 586.992,948	55	570.373,94 586.995,294	11.74
57	570.393,613 586.999,962	58	570.411,451 586.961,636	42.274

** Lungimile segmentelor sunt determinate în planul de proiecţie Stereo 70 şi sunt rotunjite la 1 milimetru.
*** Distanţa dintre puncte este formată din segmente cumulate ce sunt mai mici decât valoarea 1 milimetru.

Document care conține date cu caracter personal, protejat de prevederile Regulamentului (UE) nr. 679/2016 și Legii 190/2018

DATE DESPRE IMOBILUL NR. 2672

Oficiul de Cadastru şi Publicitate Imobiliară NEAMT
Biroul de Cadastru şi Publicitate Imobiliară Bicaz

A. Partea I. Descrierea imobilului

TEREN Extravilan

Adresa: Jud. Neamt, pct. 'Batu Mare'

Nr. Crt	Nr cadastral Nr. topografic	Suprafaţa* (mp)	Observaţii / Referinţe
A1		6.244	Sector cadastral:69 Teren neimprejmuit;

B. Partea II. Proprietari şi acte

Inscrieri privitoare la dreptul de proprietate şi alte drepturi reale		Referinţe
2672 / 08/02/2024		
Act Administrativ nr. 2946, din 08/02/2024 emis de Primaria com. Damuc;		
B1	Inscrierea posesiei, drept de PROPRIETATE, dobandit prin Lege, cota actuala 1/1, cota initiala 1/1	A1
	1) **DRĂMNESCU MARIA**	

C. Partea III. SARCINI .

Inscrieri privind dezmembramintele dreptului de proprietate, drepturi reale de garanţie şi sarcini	Referinţe
NU SUNT	

Document care conține date cu caracter personal, protejat de prevederile Regulamentului (UE) nr. 679/2016 și Legii 190/2018

Anexa Nr. 1 La Partea I

Teren

Nr cadastral	Suprafaţa (mp)*	Observaţii / Referinţe
	6.244	

* Suprafaţa este determinată in planul de proiecţie Stereo 70.

DETALII LINIARE IMOBIL

Date referitoare la teren

Crt	Categorie folosință	Intra vilan	Suprafaţa (mp)	Tarla	Parcelă	Nr. topo	Observaţii / Referinţe
1	pasune	NU	6.244	-	-	-	

Lungime Segmente
1) Valorile lungimilor segmentelor sunt obţinute din proiecţie în plan.

Punct început	X / Y	Punct sfârşit	X / Y	Lungime segment (** (m)
1	571.512,474 586.736,083	2	571.676,463 586.742,065	164.098
2	571.676,463 586.742,065	3	571.675,613 586.744,615	2.688
3	571.675,613 586.744,615	4	571.671,328 586.751,945	8.491
4	571.671,328 586.751,945	5	571.653,623 586.774,16	28.407
5	571.653,623 586.774,16	6	571.646,007 586.785,501	13.661

Document care conține date cu caracter personal, protejat de prevederile Regulamentului (UE) nr. 679/2016 și Legii 190/2018

Punct început	X / Y	Punct sfârşit	X / Y	Lungime segment (** (m)
6	571.646,007 586.785,501	7	571.609,643 586.781,406	36.594
7	571.609,643 586.781,406	8	571.523,035 586.774,64	86.872
8	571.523,035 586.774,64	9	571.506,596 586.775,506	16.462
9	571.506,596 586.775,506	10	571.509,907 586.757,951	17.865
10	571.509,907 586.757,951	11	571.512,025 586.740,417	17.661
11	571.512,025 586.740,417	1	571.512,474 586.736,083	4.357

** Lungimile segmentelor sunt determinate în planul de proiecţie Stereo 70 şi sunt rotunjite la 1 milimetru.
*** Distanţa dintre puncte este formată din segmente cumulate ce sunt mai mici decât valoarea 1 milimetru.

Document care conține date cu caracter personal, protejat de prevederile Regulamentului (UE) nr. 679/2016 și Legii 190/2018

DATE DESPRE IMOBILUL NR. 2674

Oficiul de Cadastru şi Publicitate Imobiliară NEAMT
Biroul de Cadastru şi Publicitate Imobiliară Bicaz

A. Partea I. Descrierea imobilului

TEREN Extravilan

Adresa: Jud. Neamt, pct. 'Batu Mare'

Nr. Crt	Nr cadastral Nr. topografic	Suprafaţa* (mp)	Observaţii / Referinţe
A1		3.135	Sector cadastral:69 Teren neimprejmuit;

B. Partea II. Proprietari şi acte

Inscrieri privitoare la dreptul de proprietate şi alte drepturi reale		Referinţe
2674 / 08/02/2024		
Act Administrativ nr. 2947, din 08/02/2024 emis de Primaria com. Damuc;		
B1	Inscrierea posesiei, drept de PROPRIETATE, dobandit prin Lege, cota actuala 1/1, cota initiala 1/1	A1
	1) **DAVIDESCU ILENUȚA**	

C. Partea III. SARCINI .

Inscrieri privind dezmembramintele dreptului de proprietate, drepturi reale de garanţie şi sarcini	Referinţe
NU SUNT	

Document care conține date cu caracter personal, protejat de prevederile Regulamentului (UE) nr. 679/2016 și Legii 190/2018

Anexa Nr. 1 La Partea I

Teren

Nr cadastral	Suprafaţa (mp)*	Observaţii / Referinţe
	3.135	

* Suprafaţa este determinată in planul de proiecţie Stereo 70.

DETALII LINIARE IMOBIL

Date referitoare la teren

Crt	Categorie folosință	Intra vilan	Suprafaţa (mp)	Tarla	Parcelă	Nr. topo	Observaţii / Referinţe
1	pasune	NU	3.135	-	-	-	

Lungime Segmente
1) Valorile lungimilor segmentelor sunt obţinute din proiecţie în plan.

Punct început	X / Y	Punct sfârşit	X / Y	Lungime segment (** (m)
1	571.513,185 586.719,884	2	571.641,995 586.719,763	128.81
2	571.641,995 586.719,763	3	571.682,578 586.724,358	40.842
3	571.682,578 586.724,358	4	571.679,109 586.734,127	10.367
4	571.679,109 586.734,127	5	571.676,463 586.742,065	8.367
5	571.676,463 586.742,065	6	571.512,474 586.736,083	164.098

Document care conține date cu caracter personal, protejat de prevederile Regulamentului (UE) nr. 679/2016 și Legii 190/2018

Punct început	X / Y	Punct sfârşit	X / Y	Lungime segment (** (m)
6	571.512,474 586.736,083	7	571.513,719 586.724,069	12.078
7	571.513,719 586.724,069	1	571.513,185 586.719,884	4.219

** Lungimile segmentelor sunt determinate în planul de proiecţie Stereo 70 şi sunt rotunjite la 1 milimetru.
*** Distanţa dintre puncte este formată din segmente cumulate ce sunt mai mici decât valoarea 1 milimetru.

Document care conține date cu caracter personal, protejat de prevederile Regulamentului (UE) nr. 679/2016 și Legii 190/2018

DATE DESPRE IMOBILUL NR. 2676

Oficiul de Cadastru şi Publicitate Imobiliară NEAMT
Biroul de Cadastru şi Publicitate Imobiliară Bicaz

A. Partea I. Descrierea imobilului

TEREN Extravilan

Adresa: Jud. Neamt, pct. 'Batu Mare'

Nr. Crt	Nr cadastral Nr. topografic	Suprafaţa* (mp)	Observaţii / Referinţe
A1		3.126	Sector cadastral:69 Teren neimprejmuit;

B. Partea II. Proprietari şi acte

Inscrieri privitoare la dreptul de proprietate şi alte drepturi reale		Referinţe
2676 / 08/02/2024		
Act Administrativ nr. 2948, din 08/02/2024 emis de Primaria com. Damuc;		
B1	Inscrierea posesiei, drept de PROPRIETATE, dobandit prin Lege, cota actuala 1/1, cota initiala 1/1	A1
	1) **COJOCARU IONICĂ** 2) **COJOCARU AURELIA**	

C. Partea III. SARCINI .

Inscrieri privind dezmembramintele dreptului de proprietate, drepturi reale de garanţie şi sarcini	Referinţe
NU SUNT	

Document care conține date cu caracter personal, protejat de prevederile Regulamentului (UE) nr. 679/2016 și Legii 190/2018

Anexa Nr. 1 La Partea I

Teren

Nr cadastral	Suprafaţa (mp)*	Observaţii / Referinţe
	3.126	

* Suprafaţa este determinată in planul de proiecţie Stereo 70.

DETALII LINIARE IMOBIL

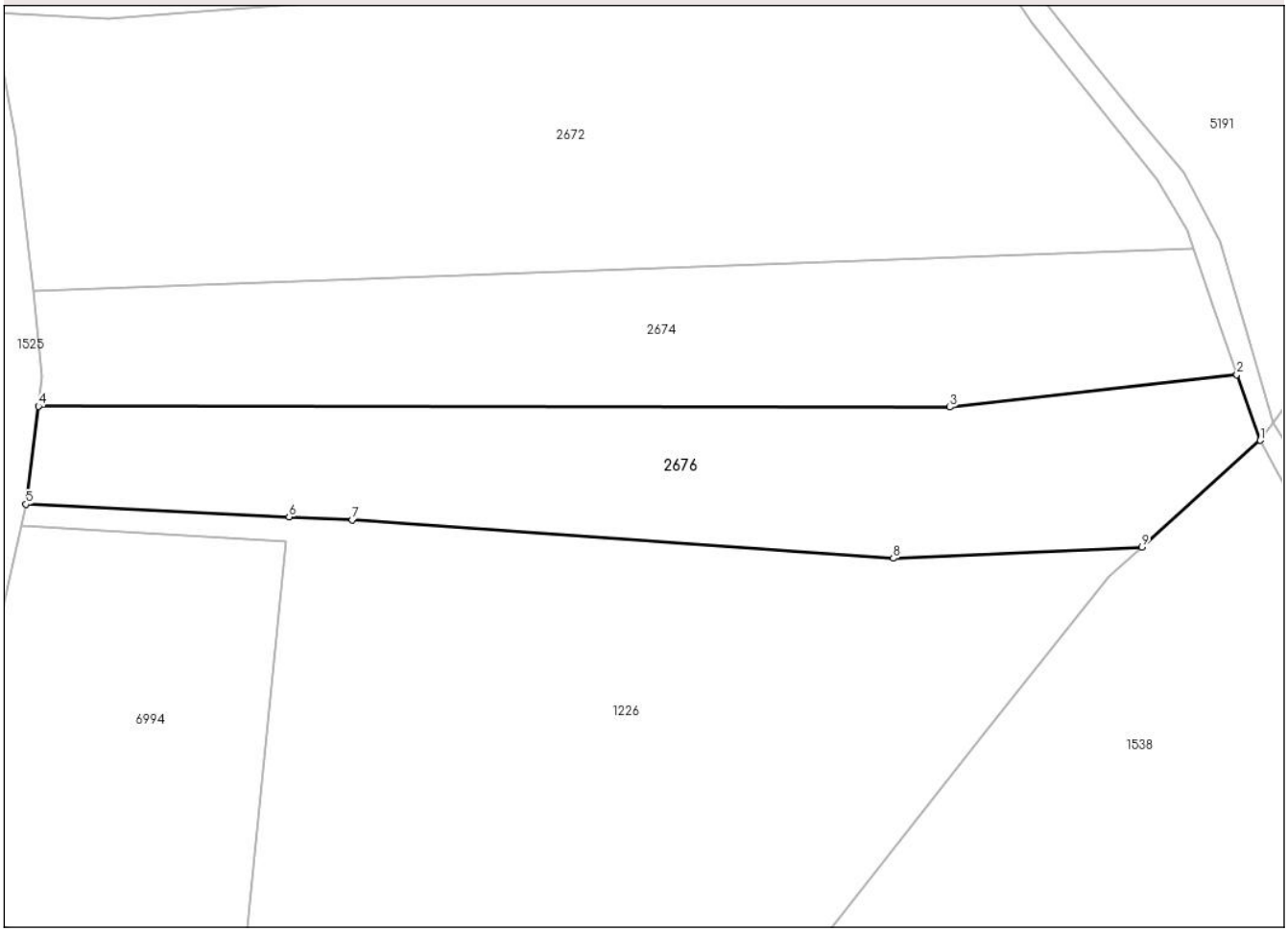

Date referitoare la teren

Crt	Categorie folosință	Intra vilan	Suprafaţa (mp)	Tarla	Parcelă	Nr. topo	Observaţii / Referinţe
1	pasune	NU	3.126	-	-	-	

Lungime Segmente
1) Valorile lungimilor segmentelor sunt obţinute din proiecţie în plan.

Punct început	X / Y	Punct sfârşit	X / Y	Lungime segment (** (m)
1	571.685,875 586.715,069	2	571.682,578 586.724,358	9.857
2	571.682,578 586.724,358	3	571.641,995 586.719,763	40.842
3	571.641,995 586.719,763	4	571.513,185 586.719,884	128.81
4	571.513,185 586.719,884	5	571.511,416 586.706,031	13.965
5	571.511,416 586.706,031	6	571.548,61 586.704,248	37.237

Document care conține date cu caracter personal, protejat de prevederile Regulamentului (UE) nr. 679/2016 și Legii 190/2018

Punct început	X / Y	Punct sfârşit	X / Y	Lungime segment (** (m)
6	571.548,61 586.704,248	7	571.557,543 586.703,82	8.943
7	571.557,543 586.703,82	8	571.634,001 586.698,407	76.649
8	571.634,001 586.698,407	9	571.669,155 586.700,02	35.191
9	571.669,155 586.700,02	1	571.685,875 586.715,069	22.495

** Lungimile segmentelor sunt determinate în planul de proiecţie Stereo 70 şi sunt rotunjite la 1 milimetru.
*** Distanţa dintre puncte este formată din segmente cumulate ce sunt mai mici decât valoarea 1 milimetru.

Document care conține date cu caracter personal, protejat de prevederile Regulamentului (UE) nr. 679/2016 și Legii 190/2018

DATE DESPRE IMOBILUL NR. 4190

Oficiul de Cadastru şi Publicitate Imobiliară NEAMT
Biroul de Cadastru şi Publicitate Imobiliară Bicaz

A. Partea I. Descrierea imobilului

TEREN Extravilan

Adresa: Jud. Neamt, pct. 'Pr Gavrilut Si Frasanis'

Nr. Crt	Nr cadastral Nr. topografic	Suprafaţa* (mp)	Observaţii / Referinţe
A1		48.254	Sector cadastral:69 Teren neimprejmuit;

B. Partea II. Proprietari şi acte

Inscrieri privitoare la dreptul de proprietate şi alte drepturi reale		Referinţe
4190 / 08/02/2024		
Act Administrativ nr. 2949, din 08/02/2024 emis de Primaria com. Damuc;		
B1	Inscrierea posesiei, drept de PROPRIETATE, dobandit prin Lege, cota actuala 1/1, cota initiala 1/1	A1
	1) **CATRINOI- SFARGHI IOAN**, -DECEDAT DEFUNCT:Da 2) **CATRINOI- SFARGHI MARGARETA**, -DECEDAT DEFUNCT:Da	

C. Partea III. SARCINI .

Inscrieri privind dezmembramintele dreptului de proprietate, drepturi reale de garanţie şi sarcini	Referinţe
NU SUNT	

Document care conține date cu caracter personal, protejat de prevederile Regulamentului (UE) nr. 679/2016 și Legii 190/2018

Anexa Nr. 1 La Partea I

Teren

Nr cadastral	Suprafaţa (mp)*	Observaţii / Referinţe
	48.254	

* Suprafaţa este determinată in planul de proiecţie Stereo 70.

DETALII LINIARE IMOBIL

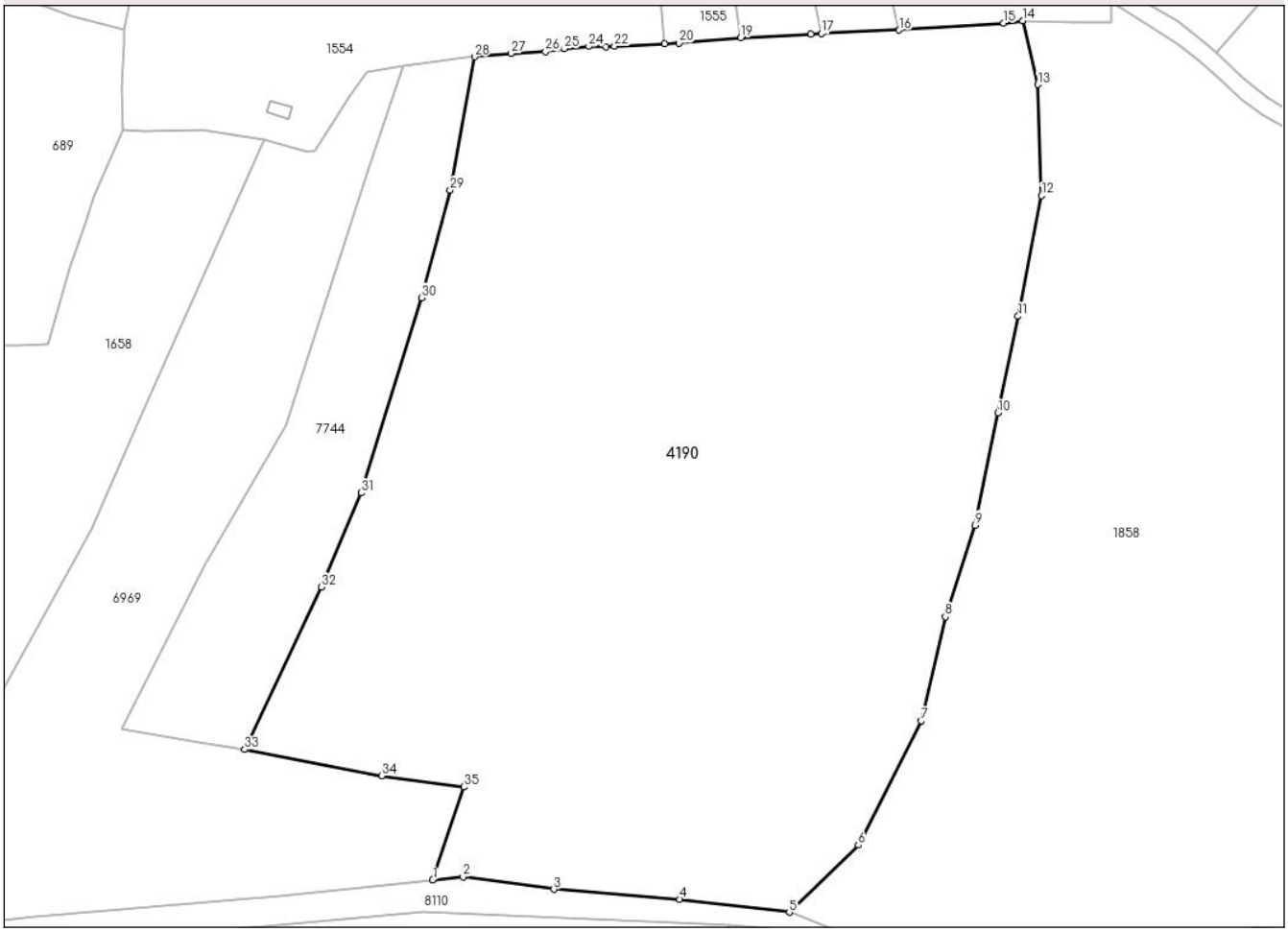

Date referitoare la teren

Crt	Categorie folosință	Intra vilan	Suprafaţa (mp)	Tarla	Parcelă	Nr. topo	Observaţii / Referinţe
1	pasune	NU	15.365	-	-	-	
2	pasune	NU	27.688	-	-	-	Pasune impadurita
3	pasune	NU	5.201	-	-	-	

Lungime Segmente

1) Valorile lungimilor segmentelor sunt obţinute din proiecţie în plan.

Punct început	X / Y	Punct sfârşit	X / Y	Lungime segment (** (m)
1	570.757,522 586.822,307	2	570.766,986 586.823,308	9.517
3	570.795,149 586.819,462	4	570.834,353 586.816,361	39.326
5	570.868,397 586.812,335	6	570.889,859 586.833,172	29.913
7	570.909,538 586.871,752	8	570.916,943 586.904,097	33.182

Punct început	X / Y	Punct sfârşit	X / Y	Lungime segment (** (m)
2	570.766,986 586.823,308	3	570.795,149 586.819,462	28.424
4	570.834,353 586.816,361	5	570.868,397 586.812,335	34.281
6	570.889,859 586.833,172	7	570.909,538 586.871,752	43.309
8	570.916,943 586.904,097	9	570.926,166 586.932,545	29.906

Document care conține date cu caracter personal, protejat de prevederile Regulamentului (UE) nr. 679/2016 și Legii 190/2018

Punct început	X / Y	Punct sfârşit	X / Y	Lungime segment (** (m)
9	570.926,166 586.932,545	10	570.933,31 586.967,422	35.601
11	570.939,545 586.997,429	12	570.946,819 587.034,905	38.175
13	570.945,65 587.069,458	14	570.940,987 587.089,263	20.347
15	570.935,044 587.088,522	16	570.902,571 587.086,369	32.544
17	570.878,389 587.085,265	18	570.875,12 587.085,116	3.272
19	570.853,31 587.083,988	20	570.834,108 587.082,319	19.274
21	570.829,601 587.082,102	22	570.814,031 587.081,354	15.588
23	570.811,444 587.081,23	24	570.806,046 587.081,285	5.398
25	570.798,455 587.080,572	26	570.792,563 587.079,695	5.957
27	570.781,783 587.079,068	28	570.770,51 587.078,098	11.315
29	570.762,966 587.036,619	30	570.754,041 587.003,227	34.564
31	570.735,349 586.942,562	32	570.722,838 586.913,374	31.756
33	570.699,026 586.862,838	34	570.741,677 586.854,696	43.421
35	570.767,235 586.851,223	1	570.757,522 586.822,307	30.504

Punct început	X / Y	Punct sfârşit	X / Y	Lungime segment (** (m)
10	570.933,31 586.967,422	11	570.939,545 586.997,429	30.648
12	570.946,819 587.034,905	13	570.945,65 587.069,458	34.573
14	570.940,987 587.089,263	15	570.935,044 587.088,522	5.989
16	570.902,571 587.086,369	17	570.878,389 587.085,265	24.207
18	570.875,12 587.085,116	19	570.853,31 587.083,988	21.839
20	570.834,108 587.082,319	21	570.829,601 587.082,102	4.512
22	570.814,031 587.081,354	23	570.811,444 587.081,23	2.59
24	570.806,046 587.081,285	25	570.798,455 587.080,572	7.624
26	570.792,563 587.079,695	27	570.781,783 587.079,068	10.798
28	570.770,51 587.078,098	29	570.762,966 587.036,619	42.159
30	570.754,041 587.003,227	31	570.735,349 586.942,562	63.479
32	570.722,838 586.913,374	33	570.699,026 586.862,838	55.865
34	570.741,677 586.854,696	35	570.767,235 586.851,223	25.793

**** Lungimile segmentelor sunt determinate în planul de proiecţie Stereo 70 şi sunt rotunjite la 1 milimetru.**
***** Distanţa dintre puncte este formată din segmente cumulate ce sunt mai mici decât valoarea 1 milimetru.**

Document care conține date cu caracter personal, protejat de prevederile Regulamentului (UE) nr. 679/2016 și Legii 190/2018

DATE DESPRE IMOBILUL NR. 4719

Oficiul de Cadastru şi Publicitate Imobiliară NEAMT
Biroul de Cadastru şi Publicitate Imobiliară Bicaz

A. Partea I. Descrierea imobilului

TEREN Extravilan

Adresa: Jud. Neamt, pct. 'Frasanis'

Nr. Crt	Nr cadastral Nr. topografic	Suprafaţa* (mp)	Observaţii / Referinţe
A1		12.506	Sector cadastral:69 Teren neimprejmuit;

Construcţii

Crt	Nr cadastral Nr. topografic	Adresa	Observaţii / Referinţe
A1.1		Jud. Neamt	Nr. niveluri:1; S. construita la sol:38 mp;

B. Partea II. Proprietari şi acte

Inscrieri privitoare la dreptul de proprietate şi alte drepturi reale		Referinţe
4719 / 08/02/2024		
Act Administrativ nr. 2950, din 08/02/2024 emis de Primaria com. Damuc;		
B1	Inscrierea posesiei, drept de PROPRIETATE, dobandit prin Lege, cota actuala 1/1, cota initiala 1/1	A1
	1) **BUCUR NECULAI** 2) **BUCUR CRISTINA**	
Act Administrativ nr. 3007, din 12/02/2024 emis de Primaria com. Damuc;		
B2	Intabulare, drept de PROPRIETATE, dobandit prin Lege, cota actuala 1/1, cota initiala 1/1	A1.1
	1) **BUCUR NECULAI** 2) **BUCUR CRISTINA**	

C. Partea III. SARCINI .

Inscrieri privind dezmembramintele dreptului de proprietate, drepturi reale de garanţie şi sarcini	Referinţe
NU SUNT	

Anexa Nr. 1 La Partea I

Teren

Nr cadastral	Suprafaţa (mp)*	Observaţii / Referinţe
	12.506	

* Suprafaţa este determinată in planul de proiecţie Stereo 70.

DETALII LINIARE IMOBIL

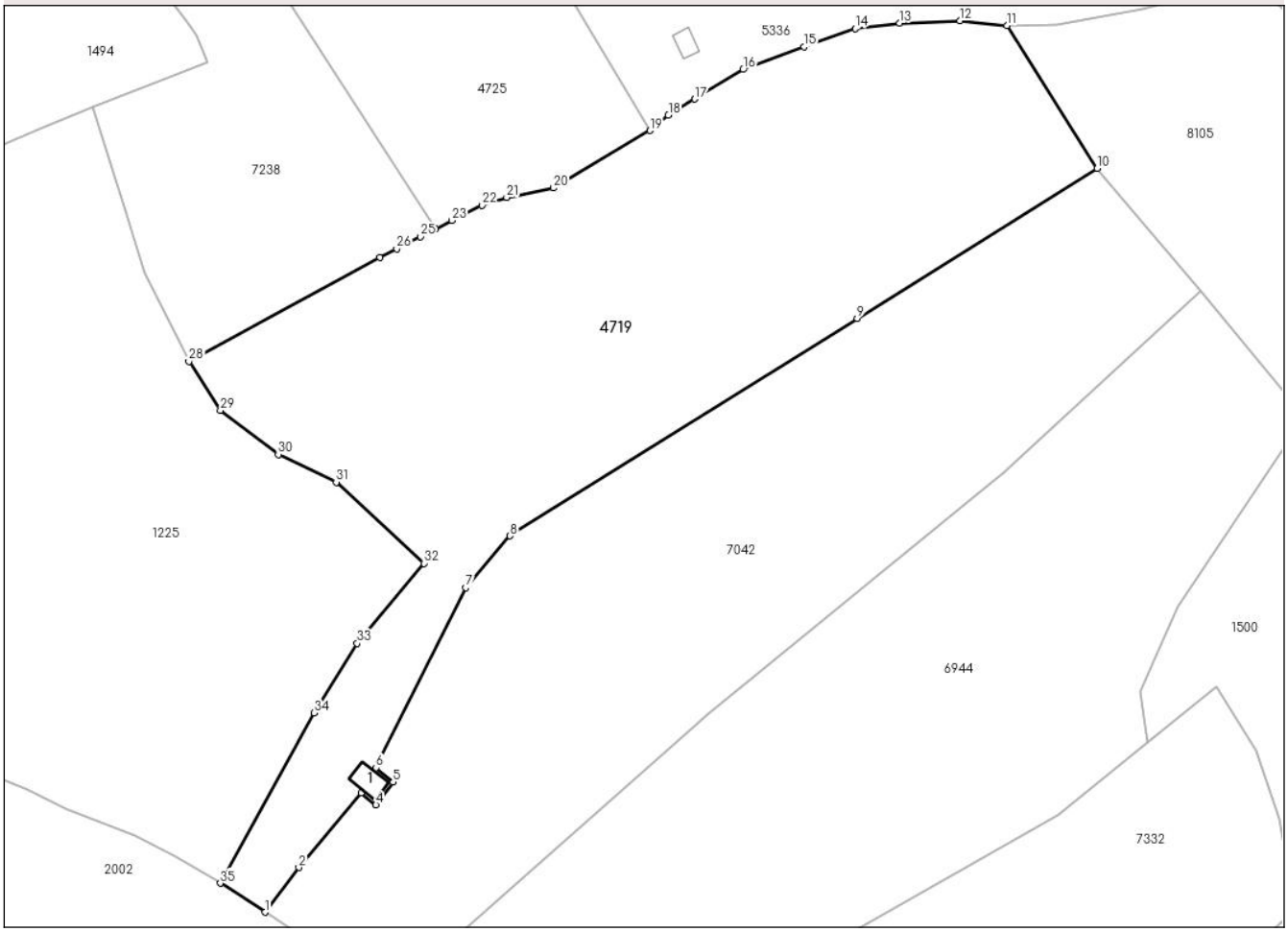

Date referitoare la teren

Crt	Categorie folosință	Intra vilan	Suprafaţa (mp)	Tarla	Parcelă	Nr. topo	Observaţii / Referinţe
1	faneata	NU	8.926	-	-	-	
2	pasune	NU	3.580	-	-	-	

Date referitoare la construcţii

Crt	Număr	Destinaţie construcţie	Supraf. (mp)	Situaţie juridică	Observaţii / Referinţe
A1.1		constructii anexa	38	Cu acte	Nr. niveluri:1; S. construita la sol:38 mp;

Lungime Segmente

1) Valorile lungimilor segmentelor sunt obţinute din proiecţie în plan.

Punct început	X / Y	Punct sfârşit	X / Y	Lungime segment (** (m)
1	569.984,446 587.508,478	2	569.991,937 587.518,388	12.423
3	570.005,807 587.534,975	4	570.009,108 587.532,278	4.263
5	570.012,906 587.537,373	6	570.009,104 587.540,51	4.929

Punct început	X / Y	Punct sfârşit	X / Y	Lungime segment (** (m)
2	569.991,937 587.518,388	3	570.005,807 587.534,975	21.622
4	570.009,108 587.532,278	5	570.012,906 587.537,373	6.355
6	570.009,104 587.540,51	7	570.029,086 587.580,492	44.697

Document care conține date cu caracter personal, protejat de prevederile Regulamentului (UE) nr. 679/2016 și Legii 190/2018

Punct început	X / Y	Punct sfârşit	X / Y	Lungime segment (** (m)
7	570.029,086 587.580,492	8	570.038,915 587.592,041	15.165
9	570.116,09 587.640,299	10	570.169,439 587.673,659	62.921
11	570.149,331 587.705,358	12	570.138,907 587.706,419	10.478
13	570.125,483 587.705,88	14	570.115,629 587.704,698	9.925
15	570.104,274 587.700,616	16	570.090,736 587.695,582	14.444
17	570.079,98 587.689,032	18	570.074,097 587.685,449	6.888
19	570.070,03 587.682,015	20	570.048,602 587.669,272	24.931
21	570.038,15 587.667,166	22	570.032,697 587.665,46	5.714
23	570.025,993 587.662,047	24	570.022,409 587.660,214	4.026
25	570.018,936 587.658,438	26	570.013,69 587.655,754	5.893
27	570.009,947 587.653,84	28	569.967,521 587.630,766	48.295
29	569.974,527 587.619,918	30	569.987,387 587.610,118	16.168
31	570.000,29 587.603,954	32	570.019,739 587.585,936	26.512
33	570.004,949 587.568,153	34	569.995,39 587.552,736	18.14
35	569.974,473 587.514,919	1	569.984,446 587.508,478	11.872

Punct început	X / Y	Punct sfârşit	X / Y	Lungime segment (** (m)
8	570.038,915 587.592,041	9	570.116,09 587.640,299	91.021
10	570.169,439 587.673,659	11	570.149,331 587.705,358	37.539
12	570.138,907 587.706,419	13	570.125,483 587.705,88	13.435
14	570.115,629 587.704,698	15	570.104,274 587.700,616	12.066
16	570.090,736 587.695,582	17	570.079,98 587.689,032	12.593
18	570.074,097 587.685,449	19	570.070,03 587.682,015	5.323
20	570.048,602 587.669,272	21	570.038,15 587.667,166	10.662
22	570.032,697 587.665,46	23	570.025,993 587.662,047	7.523
24	570.022,409 587.660,214	25	570.018,936 587.658,438	3.901
26	570.013,69 587.655,754	27	570.009,947 587.653,84	4.204
28	569.967,521 587.630,766	29	569.974,527 587.619,918	12.914
30	569.987,387 587.610,118	31	570.000,29 587.603,954	14.3
32	570.019,739 587.585,936	33	570.004,949 587.568,153	23.13
34	569.995,39 587.552,736	35	569.974,473 587.514,919	43.216

** Lungimile segmentelor sunt determinate în planul de proiecţie Stereo 70 şi sunt rotunjite la 1 milimetru.
*** Distanţa dintre puncte este formată din segmente cumulate ce sunt mai mici decât valoarea 1 milimetru.

Document care conține date cu caracter personal, protejat de prevederile Regulamentului (UE) nr. 679/2016 și Legii 190/2018

DATE DESPRE IMOBILUL NR. 4725

Oficiul de Cadastru şi Publicitate Imobiliară NEAMT
Biroul de Cadastru şi Publicitate Imobiliară Bicaz

A. Partea I. Descrierea imobilului

TEREN Extravilan

Adresa: Jud. Neamt, pct. 'Frasanis'

Nr. Crt	Nr cadastral Nr. topografic	Suprafaţa* (mp)	Observaţii / Referinţe
A1		5.690	Sector cadastral:69 Teren neimprejmuit;

B. Partea II. Proprietari şi acte

Inscrieri privitoare la dreptul de proprietate şi alte drepturi reale		Referinţe
4725 / 08/02/2024		
Act Administrativ nr. 2951, din 08/02/2024 emis de Primaria com. Damuc;		
B1	Inscrierea posesiei, drept de PROPRIETATE, dobandit prin Lege, cota actuala 1/1, cota initiala 1/1	A1
	1) **BUTUNOI VIOREL** 2) **BUTUNOI ANA-DORINA**	

C. Partea III. SARCINI .

Inscrieri privind dezmembramintele dreptului de proprietate, drepturi reale de garanţie şi sarcini	Referinţe
NU SUNT	

Anexa Nr. 1 La Partea I

Teren

Nr cadastral	Suprafaţa (mp)*	Observaţii / Referinţe
	5.690	

* Suprafaţa este determinată in planul de proiecţie Stereo 70.

DETALII LINIARE IMOBIL

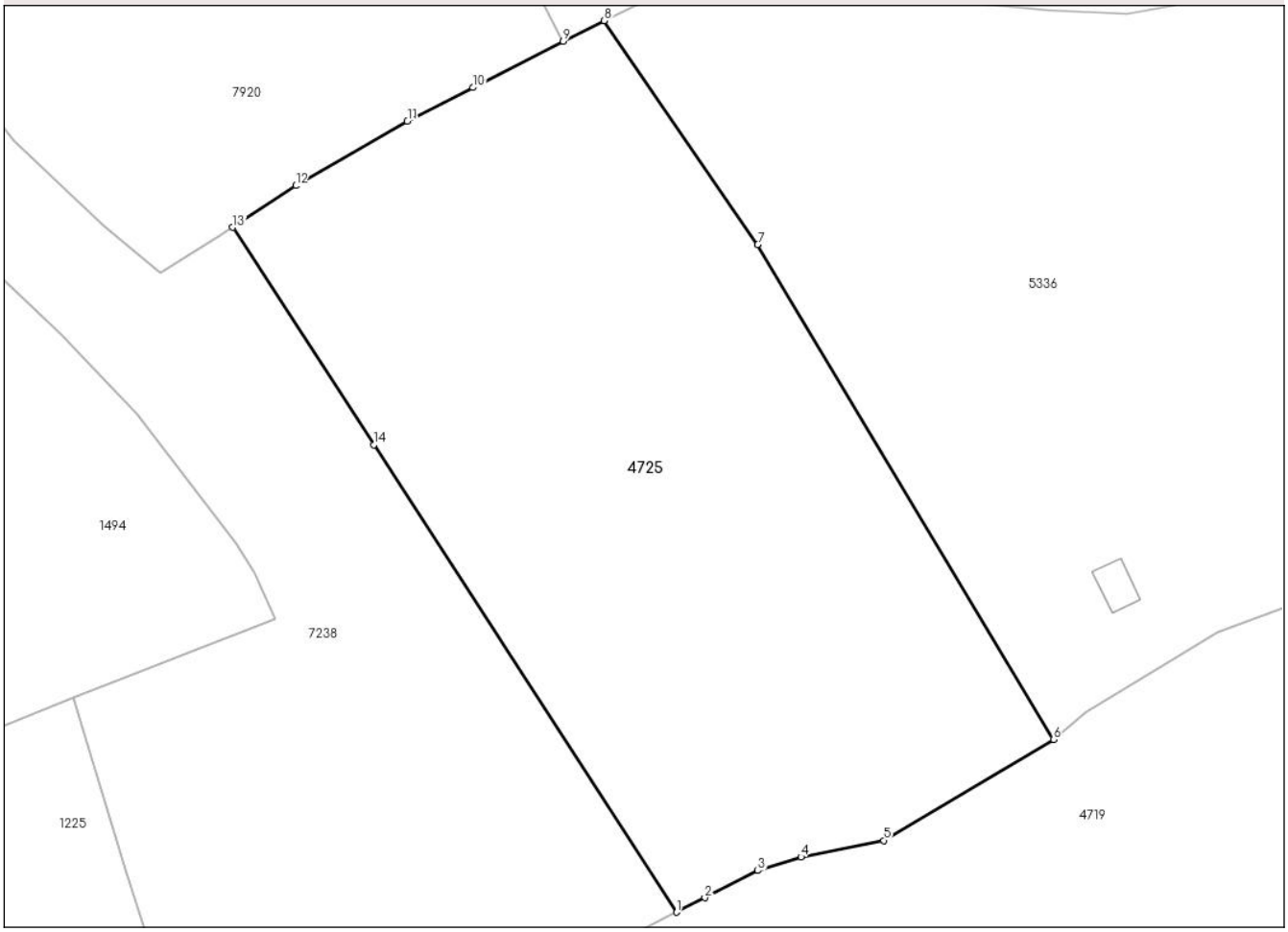

Date referitoare la teren

Crt	Categorie folosință	Intra vilan	Suprafaţa (mp)	Tarla	Parcelă	Nr. topo	Observaţii / Referinţe
1	faneata	NU	5.690	-	-	-	

Lungime Segmente
1) Valorile lungimilor segmentelor sunt obţinute din proiecţie în plan.

Punct început	X / Y	Punct sfârşit	X / Y	Lungime segment (** (m)
1	570.022,409 587.660,214	2	570.025,993 587.662,047	4.026
2	570.025,993 587.662,047	3	570.032,697 587.665,46	7.523
3	570.032,697 587.665,46	4	570.038,15 587.667,166	5.714
4	570.038,15 587.667,166	5	570.048,602 587.669,272	10.662
5	570.048,602 587.669,272	6	570.070,03 587.682,015	24.931

Document care conține date cu caracter personal, protejat de prevederile Regulamentului (UE) nr. 679/2016 și Legii 190/2018

Punct început	X / Y	Punct sfârşit	X / Y	Lungime segment (** (m)
6	570.070,03 587.682,015	7	570.032,686 587.744,438	72.741
7	570.032,686 587.744,438	8	570.013,289 587.772,704	34.281
8	570.013,289 587.772,704	9	570.008,096 587.770,107	5.806
9	570.008,096 587.770,107	10	569.996,693 587.764,275	12.808
10	569.996,693 587.764,275	11	569.988,421 587.760,011	9.306
11	569.988,421 587.760,011	12	569.974,322 587.751,887	16.272
12	569.974,322 587.751,887	13	569.966,366 587.746,636	9.533
13	569.966,366 587.746,636	14	569.984,169 587.719,183	32.72
14	569.984,169 587.719,183	1	570.022,409 587.660,214	70.283

** Lungimile segmentelor sunt determinate în planul de proiecţie Stereo 70 şi sunt rotunjite la 1 milimetru.
*** Distanţa dintre puncte este formată din segmente cumulate ce sunt mai mici decât valoarea 1 milimetru.

Document care conține date cu caracter personal, protejat de prevederile Regulamentului (UE) nr. 679/2016 și Legii 190/2018

DATE DESPRE IMOBILUL NR. 5336

Oficiul de Cadastru şi Publicitate Imobiliară NEAMT
Biroul de Cadastru şi Publicitate Imobiliară Bicaz

A. Partea I. Descrierea imobilului

TEREN Extravilan

Adresa: Jud. Neamt, pct. 'Frasanis'

Nr. Crt	Nr cadastral Nr. topografic	Suprafaţa* (mp)	Observaţii / Referinţe
A1		12.189	Sector cadastral:69 Teren neimprejmuit;

Construcţii

Crt	Nr cadastral Nr. topografic	Adresa	Observaţii / Referinţe
A1.1		Jud. Neamt	Nr. niveluri:1; S. construita la sol:23 mp;

B. Partea II. Proprietari şi acte

Inscrieri privitoare la dreptul de proprietate şi alte drepturi reale		Referinţe
5336 / 08/02/2024		
Act Administrativ nr. 2952, din 08/02/2024 emis de Primaria com. Damuc;		
B1	Inscrierea posesiei, drept de PROPRIETATE, dobandit prin Lege, cota actuala 1/1, cota initiala 1/1	A1
	1) **BUCUR NECULAI** 2) **BUCUR MARIA**	
Act Administrativ nr. 3007, din 12/02/2024 emis de Primaria com. Damuc;		
B2	Intabulare, drept de PROPRIETATE, dobandit prin Lege, cota actuala 1/1, cota initiala 1/1	A1.1
	1) **BUCUR NECULAI** 2) **BUCUR MARIA**	

C. Partea III. SARCINI .

Inscrieri privind dezmembramintele dreptului de proprietate, drepturi reale de garanţie şi sarcini	Referinţe
NU SUNT	

Document care conține date cu caracter personal, protejat de prevederile Regulamentului (UE) nr. 679/2016 și Legii 190/2018

Anexa Nr. 1 La Partea I

Teren

Nr cadastral	Suprafaţa (mp)*	Observaţii / Referinţe
	12.189	

* Suprafaţa este determinată in planul de proiecţie Stereo 70.

DETALII LINIARE IMOBIL

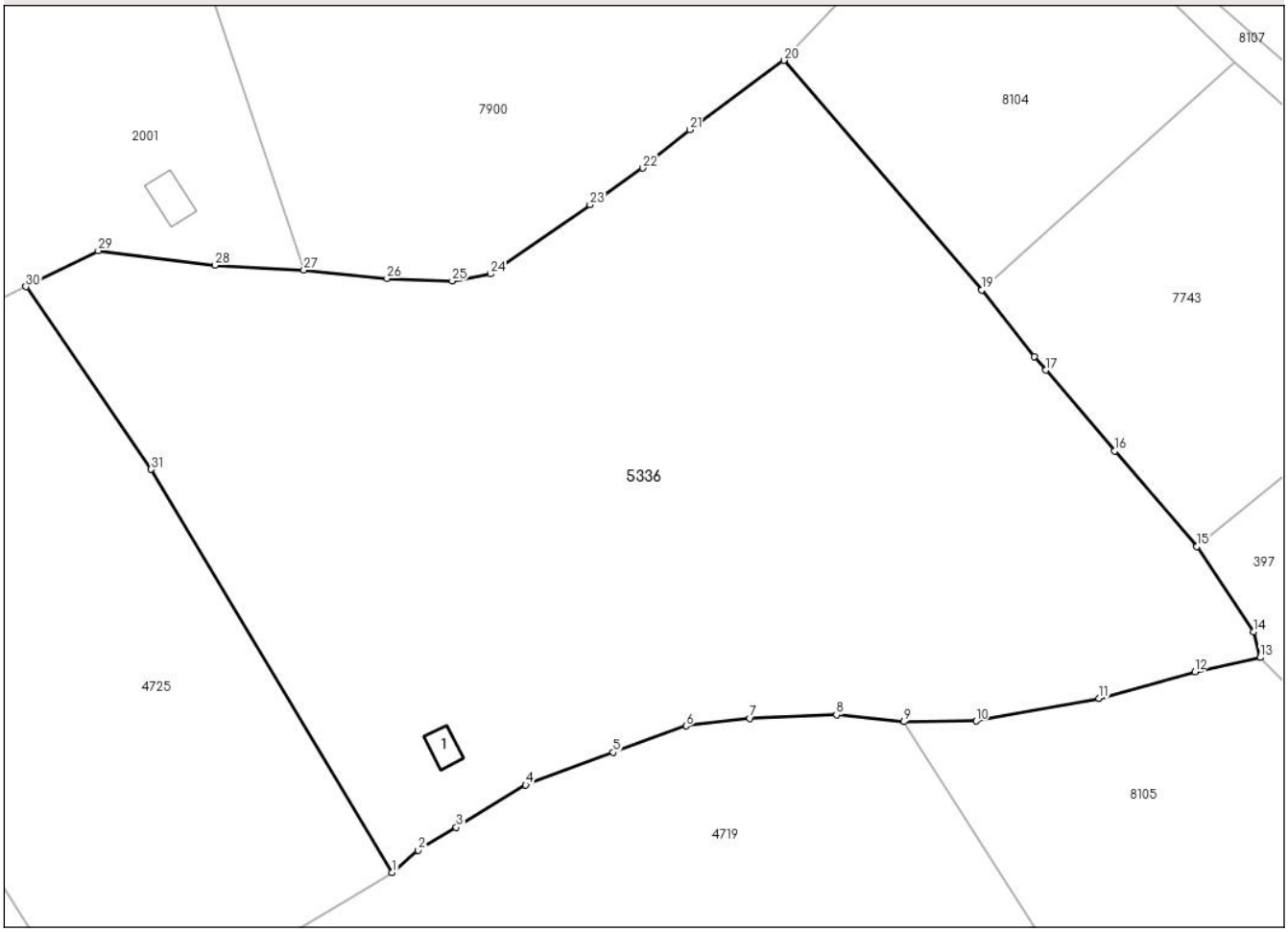

Date referitoare la teren

Crt	Categorie folosință	Intra vilan	Suprafaţa (mp)	Tarla	Parcelă	Nr. topo	Observaţii / Referinţe
1	faneata	NU	9.447	-	-	-	
2	pasune	NU	2.742	-	-	-	

Date referitoare la construcţii

Crt	Număr	Destinaţie construcţie	Supraf. (mp)	Situaţie juridică	Observaţii / Referinţe
A1.1		constructii anexa	23	Cu acte	Nr. niveluri:1; S. construita la sol:23 mp;

Lungime Segmente

1) Valorile lungimilor segmentelor sunt obţinute din proiecţie în plan.

Punct început	X / Y	Punct sfârşit	X / Y	Lungime segment (** (m)
1	570.070,03 587.682,015	2	570.074,097 587.685,449	5.323
3	570.079,98 587.689,032	4	570.090,736 587.695,582	12.593
5	570.104,274 587.700,616	6	570.115,629 587.704,698	12.066

Punct început	X / Y	Punct sfârşit	X / Y	Lungime segment (** (m)
2	570.074,097 587.685,449	3	570.079,98 587.689,032	6.888
4	570.090,736 587.695,582	5	570.104,274 587.700,616	14.444
6	570.115,629 587.704,698	7	570.125,483 587.705,88	9.925

Document care conține date cu caracter personal, protejat de prevederile Regulamentului (UE) nr. 679/2016 și Legii 190/2018

Punct început	X / Y	Punct sfârşit	X / Y	Lungime segment (** (m)
7	570.125,483 587.705,88	8	570.138,907 587.706,419	13.435
9	570.149,331 587.705,358	10	570.160,531 587.705,468	11.201
11	570.179,615 587.708,953	12	570.194,443 587.713,109	15.399
13	570.204,578 587.715,3	14	570.203,503 587.719,265	4.108
15	570.194,778 587.732,495	16	570.182,001 587.747,252	19.52
17	570.171,384 587.759,789	18	570.169,587 587.761,91	2.78
19	570.161,393 587.772,179	20	570.130,772 587.807,741	46.929
21	570.116,173 587.796,995	22	570.108,856 587.791,066	9.418
23	570.100,723 587.785,397	24	570.085,328 587.774,667	18.765
25	570.079,363 587.773,599	26	570.069,253 587.773,952	10.116
27	570.056,367 587.775,284	28	570.042,587 587.776,027	13.8
29	570.024,491 587.778,266	30	570.013,289 587.772,704	12.507
31	570.032,686 587.744,438	1	570.070,03 587.682,015	72.741

Punct început	X / Y	Punct sfârşit	X / Y	Lungime segment (** (m)
8	570.138,907 587.706,419	9	570.149,331 587.705,358	10.478
10	570.160,531 587.705,468	11	570.179,615 587.708,953	19.4
12	570.194,443 587.713,109	13	570.204,578 587.715,3	10.369
14	570.203,503 587.719,265	15	570.194,778 587.732,495	15.848
16	570.182,001 587.747,252	17	570.171,384 587.759,789	16.429
18	570.169,587 587.761,91	19	570.161,393 587.772,179	13.138
20	570.130,772 587.807,741	21	570.116,173 587.796,995	18.128
22	570.108,856 587.791,066	23	570.100,723 587.785,397	9.914
24	570.085,328 587.774,667	25	570.079,363 587.773,599	6.06
26	570.069,253 587.773,952	27	570.056,367 587.775,284	12.955
28	570.042,587 587.776,027	29	570.024,491 587.778,266	18.234
30	570.013,289 587.772,704	31	570.032,686 587.744,438	34.281

** Lungimile segmentelor sunt determinate în planul de proiecţie Stereo 70 şi sunt rotunjite la 1 milimetru.
*** Distanţa dintre puncte este formată din segmente cumulate ce sunt mai mici decât valoarea 1 milimetru.

Document care conține date cu caracter personal, protejat de prevederile Regulamentului (UE) nr. 679/2016 și Legii 190/2018

DATE DESPRE IMOBILUL NR. 5645

Oficiul de Cadastru şi Publicitate Imobiliară NEAMT
Biroul de Cadastru şi Publicitate Imobiliară Bicaz

A. Partea I. Descrierea imobilului

TEREN Extravilan

Adresa: Jud. Neamt, pct. 'Damuc - Vf. Batului'

Nr. Crt	Nr cadastral Nr. topografic	Suprafaţa* (mp)	Observaţii / Referinţe
A1		18.178	Sector cadastral:69 Teren neimprejmuit;

B. Partea II. Proprietari şi acte

Inscrieri privitoare la dreptul de proprietate şi alte drepturi reale		Referinţe
5645 / 08/02/2024		
Act Administrativ nr. 2953, din 08/02/2024 emis de Primaria com. Damuc;		
B1	Inscrierea posesiei, drept de PROPRIETATE, dobandit prin Lege, cota actuala 1/1, cota initiala 1/1	A1
	1) **COARDA MARIA**	

C. Partea III. SARCINI .

Inscrieri privind dezmembramintele dreptului de proprietate, drepturi reale de garanţie şi sarcini	Referinţe
NU SUNT	

Anexa Nr. 1 La Partea I

Teren

Nr cadastral	Suprafaţa (mp)*	Observaţii / Referinţe
	18.178	

* Suprafaţa este determinată in planul de proiecţie Stereo 70.

DETALII LINIARE IMOBIL

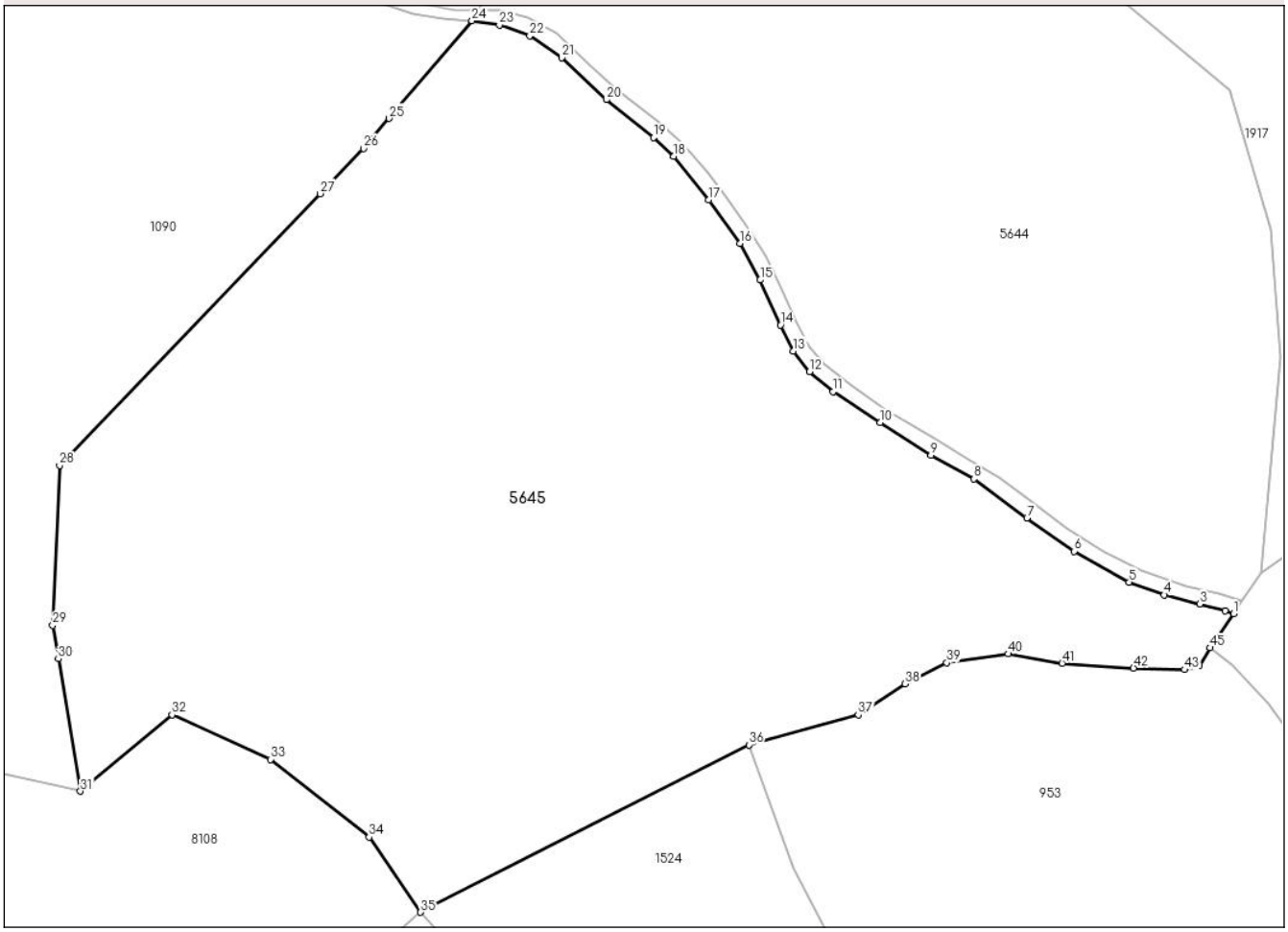

Date referitoare la teren

Crt	Categorie folosință	Intra vilan	Suprafaţa (mp)	Tarla	Parcelă	Nr. topo	Observaţii / Referinţe
1	pasune	NU	4.992	-	-	-	
2	pasune	NU	13.186	-	-	-	Pasune impadurita

Lungime Segmente

1) Valorile lungimilor segmentelor sunt obţinute din proiecţie în plan.

Punct început	X / Y	Punct sfârşit	X / Y	Lungime segment
1	571.221,41 587.250,384	2	571.219,835 587.250,958	1.676
4	571.208,386 587.253,909	5	571.201,776 587.256,329	7.039
7	571.182,595 587.268,368	8	571.172,621 587.275,687	12.371
10	571.154,975 587.286,31	11	571.146,181 587.292,093	10.525
13	571.138,686 587.299,707	14	571.136,266 587.304,605	5.463

Punct început	X / Y	Punct sfârşit	X / Y	Lungime segment
2	571.219,835 587.250,958	3	571.215,055 587.252,198	4.938
5	571.201,776 587.256,329	6	571.191,448 587.262,113	11.837
8	571.172,621 587.275,687	9	571.164,536 587.280,113	9.217
11	571.146,181 587.292,093	12	571.141,696 587.295,812	5.826
14	571.136,266 587.304,605	15	571.132,43 587.313,045	9.271

Punct început	X / Y	Punct sfârşit	X / Y	Lungime segment
3	571.215,055 587.252,198	4	571.208,386 587.253,909	6.885
6	571.191,448 587.262,113	7	571.182,595 587.268,368	10.84
9	571.164,536 587.280,113	10	571.154,975 587.286,31	11.394
12	571.141,696 587.295,812	13	571.138,686 587.299,707	4.923
15	571.132,43 587.313,045	16	571.128,653 587.319,95	7.87

Document care conține date cu caracter personal, protejat de prevederile Regulamentului (UE) nr. 679/2016 și Legii 190/2018

Punct început	X / Y	Punct sfârşit	X / Y	Lungime segment
16	571.128,653 587.319,95	17	571.122,751 587.328,094	10.058
19	571.112,423 587.339,78	20	571.103,512 587.346,921	11.419
22	571.089,111 587.358,901	23	571.083,387 587.360,908	6.066
25	571.062,684 587.343,393	26	571.057,882 587.337,729	7.426
28	571.000,73 587.278,228	29	570.999,425 587.248,217	30.039
31	571.004,644 587.217,031	32	571.021,868 587.231,384	22.42
34	571.058,926 587.208,419	35	571.068,582 587.194,327	17.083
37	571.150,882 587.231,378	38	571.159,69 587.237,213	10.565
40	571.179,067 587.242,828	41	571.189,196 587.241,066	10.281
43	571.212,206 587.239,855	44	571.214,958 587.240,626	2.858

Punct început	X / Y	Punct sfârşit	X / Y	Lungime segment
17	571.122,751 587.328,094	18	571.116,2 587.336,298	10.499
20	571.103,512 587.346,921	21	571.095,131 587.354,77	11.483
23	571.083,387 587.360,908	24	571.078,237 587.361,738	5.216
26	571.057,882 587.337,729	27	571.049,739 587.329,251	11.755
29	570.999,425 587.248,217	30	571.000,482 587.241,904	6.401
32	571.021,868 587.231,384	33	571.040,397 587.223,033	20.324
35	571.068,582 587.194,327	36	571.130,295 587.225,763	69.258
38	571.159,69 587.237,213	39	571.167,507 587.241,177	8.765
41	571.189,196 587.241,066	42	571.202,628 587.240,186	13.461
44	571.214,958 587.240,626	45	571.217,05 587.243,984	3.956

Punct început	X / Y	Punct sfârşit	X / Y	Lungime segment
18	571.116,2 587.336,298	19	571.112,423 587.339,78	5.137
21	571.095,131 587.354,77	22	571.089,111 587.358,901	7.301
24	571.078,237 587.361,738	25	571.062,684 587.343,393	24.051
27	571.049,739 587.329,251	28	571.000,73 587.278,228	70.748
30	571.000,482 587.241,904	31	571.004,644 587.217,031	25.219
33	571.040,397 587.223,033	34	571.058,926 587.208,419	23.599
36	571.130,295 587.225,763	37	571.150,882 587.231,378	21.339
39	571.167,507 587.241,177	40	571.179,067 587.242,828	11.677
42	571.202,628 587.240,186	43	571.212,206 587.239,855	9.584
45	571.217,05 587.243,984	1	571.221,41 587.250,384	7.744

** Lungimile segmentelor sunt determinate în planul de proiecţie Stereo 70 şi sunt rotunjite la 1 milimetru.
*** Distanţa dintre puncte este formată din segmente cumulate ce sunt mai mici decât valoarea 1 milimetru.

Document care conține date cu caracter personal, protejat de prevederile Regulamentului (UE) nr. 679/2016 și Legii 190/2018

DATE DESPRE IMOBILUL NR. 6708

Oficiul de Cadastru şi Publicitate Imobiliară NEAMT
Biroul de Cadastru şi Publicitate Imobiliară Bicaz

A. Partea I. Descrierea imobilului

TEREN Extravilan

Adresa: Jud. Neamt, pct. 'Frasanis'

Nr. Crt	Nr cadastral Nr. topografic	Suprafaţa* (mp)	Observaţii / Referinţe
A1		29.934	Sector cadastral:69 Teren neimprejmuit;

Construcţii

Crt	Nr cadastral Nr. topografic	Adresa	Observaţii / Referinţe
A1.1		Jud. Neamt	Nr. niveluri:1; S. construita la sol:19 mp;

B. Partea II. Proprietari şi acte

Inscrieri privitoare la dreptul de proprietate şi alte drepturi reale		Referinţe
6708 / 08/02/2024		
Act Administrativ nr. 2954, din 08/02/2024 emis de Primaria com. Damuc;		
B1	Inscrierea posesiei, drept de PROPRIETATE, dobandit prin Lege, cota actuala 1/1, cota initiala 1/1	A1
	1) **BUCUR ION** 2) **BUCUR ELENA**	
Act Administrativ nr. 3007, din 12/02/2024 emis de Primaria com. Damuc;		
B2	Intabulare, drept de PROPRIETATE, dobandit prin Lege, cota actuala 1/1, cota initiala 1/1	A1.1
	1) **BUCUR ION** 2) **BUCUR ELENA**	

C. Partea III. SARCINI .

Inscrieri privind dezmembramintele dreptului de proprietate, drepturi reale de garanţie şi sarcini	Referinţe
NU SUNT	

Document care conține date cu caracter personal, protejat de prevederile Regulamentului (UE) nr. 679/2016 și Legii 190/2018

Anexa Nr. 1 La Partea I

Teren

Nr cadastral	Suprafaţa (mp)*	Observaţii / Referinţe
	29.934	

* Suprafaţa este determinată in planul de proiecţie Stereo 70.

DETALII LINIARE IMOBIL

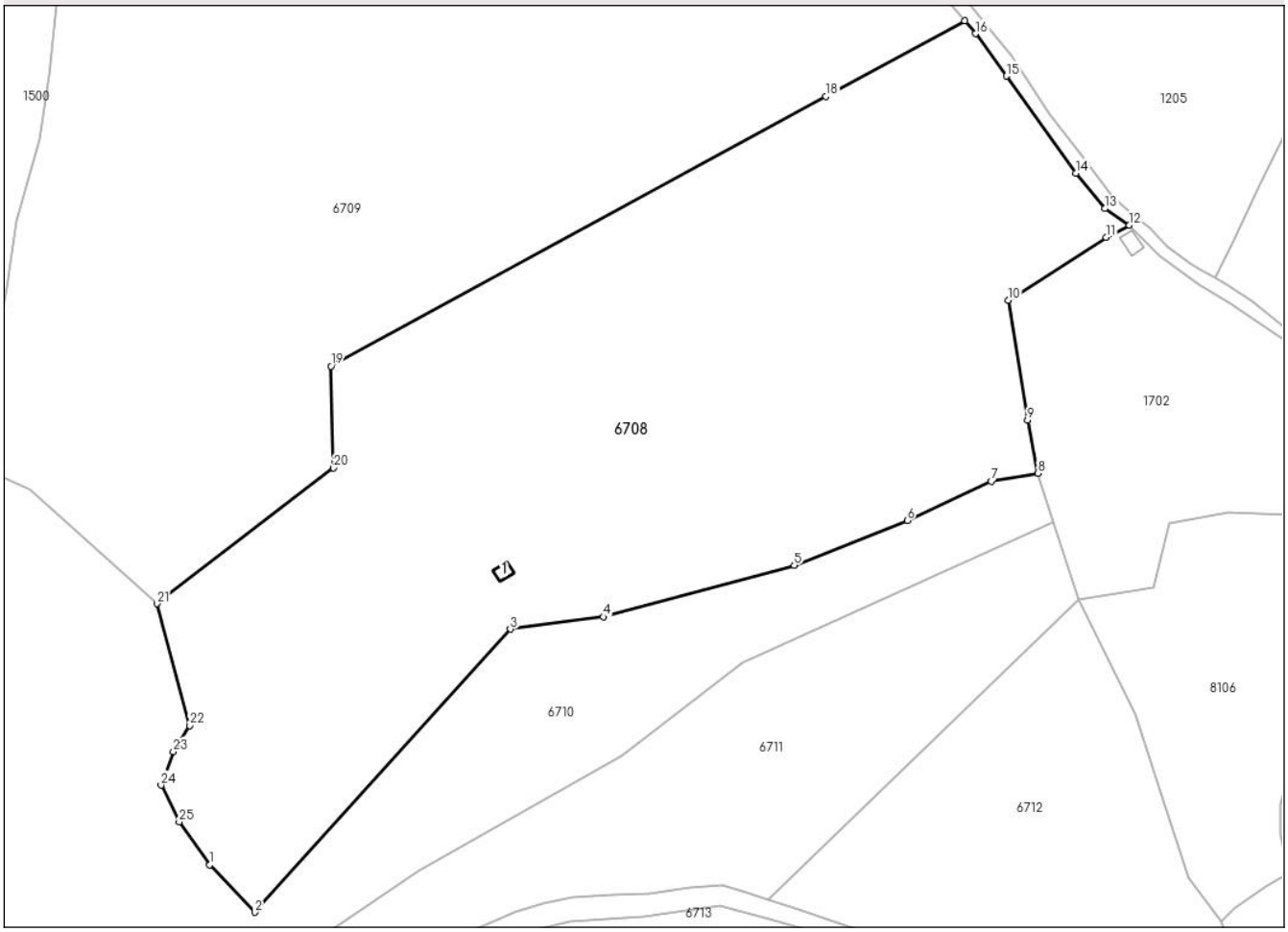

Date referitoare la teren

Crt	Categorie folosință	Intra vilan	Suprafaţa (mp)	Tarla	Parcelă	Nr. topo	Observaţii / Referinţe
1	faneata	NU	4.730	-	-	-	
2	pasune	NU	21.670	-	-	-	
3	pasune	NU	3.534	-	-	-	Pasune impadurita

Date referitoare la construcţii

Crt	Număr	Destinaţie construcţie	Supraf. (mp)	Situaţie juridică	Observaţii / Referinţe
A1.1		constructii anexa	19	Cu acte	Nr. niveluri:1; S. construita la sol:19 mp;

Lungime Segmente

1) Valorile lungimilor segmentelor sunt obţinute din proiecţie în plan.

Punct început	X / Y	Punct sfârşit	X / Y	Lungime segment (** (m)
1	570.327,533 587.273,195	2	570.340,635 587.259,48	18.967
3	570.414,671 587.341,433	4	570.441,654 587.345,001	27.218
5	570.496,959 587.359,942	6	570.529,74 587.372,876	35.24

Punct început	X / Y	Punct sfârşit	X / Y	Lungime segment (** (m)
2	570.340,635 587.259,48	3	570.414,671 587.341,433	110.443
4	570.441,654 587.345,001	5	570.496,959 587.359,942	57.288
6	570.529,74 587.372,876	7	570.554,047 587.384,249	26.836

Document care conține date cu caracter personal, protejat de prevederile Regulamentului (UE) nr. 679/2016 și Legii 190/2018

Punct început	X / Y	Punct sfârşit	X / Y	Lungime segment (** (m)
7	570.554,047 587.384,249	8	570.567,576 587.386,618	13.735
9	570.564,617 587.401,978	10	570.559,015 587.436,725	35.196
11	570.587,467 587.454,885	12	570.594,14 587.458,431	7.557
13	570.587,036 587.463,247	14	570.578,696 587.473,526	13.237
15	570.558,492 587.501,6	16	570.549,506 587.513,875	15.213
17	570.546,398 587.517,63	18	570.506,175 587.495,732	45.798
19	570.362,709 587.417,626	20	570.363,442 587.388,102	29.533
21	570.312,175 587.348,834	22	570.321,68 587.313,558	36.534
23	570.316,997 587.305,976	24	570.313,429 587.296,275	10.336
25	570.318,669 587.285,627	1	570.327,533 587.273,195	15.268

Punct început	X / Y	Punct sfârşit	X / Y	Lungime segment (** (m)
8	570.567,576 587.386,618	9	570.564,617 587.401,978	15.642
10	570.559,015 587.436,725	11	570.587,467 587.454,885	33.754
12	570.594,14 587.458,431	13	570.587,036 587.463,247	8.583
14	570.578,696 587.473,526	15	570.558,492 587.501,6	34.588
16	570.549,506 587.513,875	17	570.546,398 587.517,63	4.874
18	570.506,175 587.495,732	19	570.362,709 587.417,626	163.349
20	570.363,442 587.388,102	21	570.312,175 587.348,834	64.578
22	570.321,68 587.313,558	23	570.316,997 587.305,976	8.912
24	570.313,429 587.296,275	25	570.318,669 587.285,627	11.867

** Lungimile segmentelor sunt determinate în planul de proiecţie Stereo 70 şi sunt rotunjite la 1 milimetru.
*** Distanţa dintre puncte este formată din segmente cumulate ce sunt mai mici decât valoarea 1 milimetru.

Document care conține date cu caracter personal, protejat de prevederile Regulamentului (UE) nr. 679/2016 și Legii 190/2018

DATE DESPRE IMOBILUL NR. 6709

Oficiul de Cadastru şi Publicitate Imobiliară NEAMT
Biroul de Cadastru şi Publicitate Imobiliară Bicaz

A. Partea I. Descrierea imobilului

TEREN Extravilan

Adresa: Jud. Neamt, pct. 'Frasanis'

Nr. Crt	Nr cadastral Nr. topografic	Suprafaţa* (mp)	Observaţii / Referinţe
A1		54.826	Sector cadastral:69 Teren neimprejmuit;

Construcţii

Crt	Nr cadastral Nr. topografic	Adresa	Observaţii / Referinţe
A1.1		Jud. Neamt	Nr. niveluri:1; S. construita la sol:32 mp;

B. Partea II. Proprietari şi acte

Inscrieri privitoare la dreptul de proprietate şi alte drepturi reale		Referinţe
6709 / 08/02/2024		
Act Administrativ nr. 2955, din 08/02/2024 emis de Primaria com. Damuc;		
B1	Inscrierea posesiei, drept de PROPRIETATE, dobandit prin Lege, cota actuala 1/1, cota initiala 1/1	A1
	1) **DANDU SIMION** 2) **DANDU MARIA**	
Act Administrativ nr. 3007, din 12/02/2024 emis de Primaria com. Damuc;		
B2	Intabulare, drept de PROPRIETATE, dobandit prin Lege, cota actuala 1/1, cota initiala 1/1	A1.1
	1) **DANDU SIMION** 2) **DANDU MARIA**	

C. Partea III. SARCINI .

Inscrieri privind dezmembramintele dreptului de proprietate, drepturi reale de garanţie şi sarcini	Referinţe
NU SUNT	

Document care conține date cu caracter personal, protejat de prevederile Regulamentului (UE) nr. 679/2016 și Legii 190/2018

Anexa Nr. 1 La Partea I

Teren

Nr cadastral	Suprafaţa (mp)*	Observaţii / Referinţe
	54.826	

* Suprafaţa este determinată in planul de proiecţie Stereo 70.

DETALII LINIARE IMOBIL

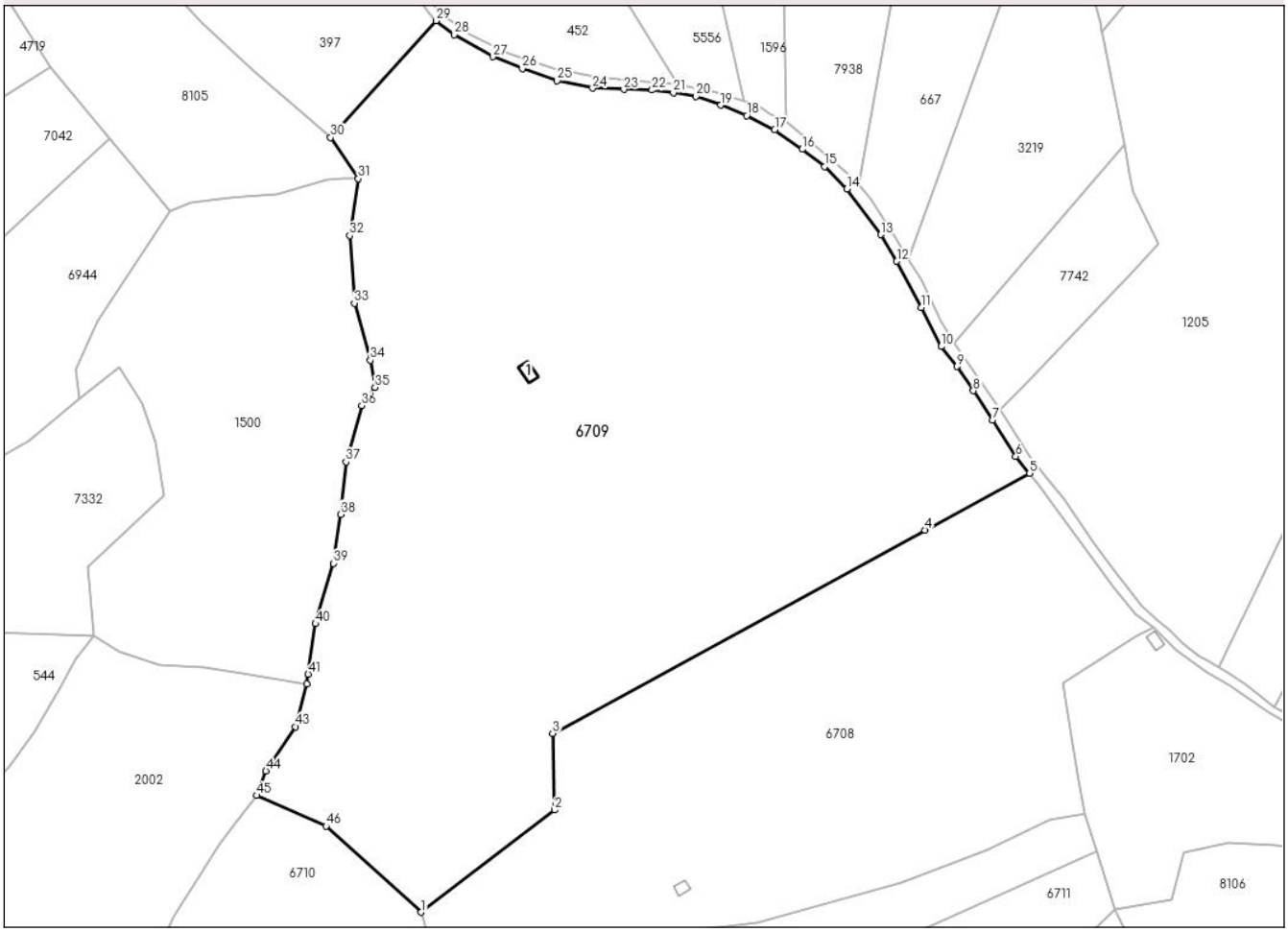

Date referitoare la teren

Crt	Categorie folosință	Intra vilan	Suprafaţa (mp)	Tarla	Parcelă	Nr. topo	Observaţii / Referinţe
1	pasune	NU	25.960	-	-	-	
2	pasune	NU	28.866	-	-	-	Pasune impadurita

Date referitoare la construcţii

Crt	Număr	Destinaţie construcţie	Supraf. (mp)	Situaţie juridică	Observaţii / Referinţe
A1.1		constructii anexa	32	Cu acte	Nr. niveluri:1; S. construita la sol:32 mp;

Lungime Segmente

1) Valorile lungimilor segmentelor sunt obţinute din proiecţie în plan.

Punct început	X / Y	Punct sfârşit	X / Y	Lungime segment
1	570.312,175 587.348,834	2	570.363,442 587.388,102	64.578
4	570.506,175 587.495,732	5	570.546,398 587.517,63	45.798
7	570.532,18 587.538,132	8	570.524,721 587.549,35	13.471
10	570.512,328 587.566,382	11	570.504,575 587.581,359	16.865

Punct început	X / Y	Punct sfârşit	X / Y	Lungime segment
2	570.363,442 587.388,102	3	570.362,709 587.417,626	29.533
5	570.546,398 587.517,63	6	570.541,048 587.524,095	8.392
8	570.524,721 587.549,35	9	570.518,377 587.558,688	11.289
11	570.504,575 587.581,359	12	570.495,237 587.599,155	20.097

Punct început	X / Y	Punct sfârşit	X / Y	Lungime segment
3	570.362,709 587.417,626	4	570.506,175 587.495,732	163.349
6	570.541,048 587.524,095	7	570.532,18 587.538,132	16.604
9	570.518,377 587.558,688	10	570.512,328 587.566,382	9.787
12	570.495,237 587.599,155	13	570.489,128 587.609,434	11.957

Document care conține date cu caracter personal, protejat de prevederile Regulamentului (UE) nr. 679/2016 și Legii 190/2018

Punct început	X / Y	Punct sfârşit	X / Y	Lungime segment
13	570.489,128 587.609,434	14	570.476,031 587.627,053	21.954
16	570.458,798 587.642,241	17	570.448,25 587.649,724	12.933
19	570.427,459 587.659,18	20	570.417,944 587.662,528	10.087
22	570.401,029 587.664,995	23	570.390,163 587.665,23	10.869
25	570.364,438 587.668,578	26	570.351,047 587.673,217	14.172
28	570.324,794 587.686,374	29	570.317,779 587.691,678	8.794
31	570.287,941 587.630,913	32	570.284,606 587.609,091	22.075
34	570.292,516 587.561,159	35	570.294,326 587.550,677	10.637
37	570.283,177 587.521,993	38	570.281,08 587.501,791	20.311
40	570.271,456 587.459,767	41	570.268,597 587.440,423	19.554
43	570.263,769 587.420,182	44	570.252,338 587.403,175	20.492
46	570.275,452 587.381,921	1	570.312,175 587.348,834	49.43

Punct început	X / Y	Punct sfârşit	X / Y	Lungime segment
14	570.476,031 587.627,053	15	570.467,432 587.635,581	12.111
17	570.448,25 587.649,724	18	570.437,385 587.655,128	12.135
20	570.417,944 587.662,528	21	570.409,199 587.663,984	8.865
23	570.390,163 587.665,23	24	570.378,123 587.665,758	12.052
26	570.351,047 587.673,217	27	570.339,653 587.677,799	12.281
29	570.317,779 587.691,678	30	570.277,201 587.646,792	60.509
32	570.284,606 587.609,091	33	570.286,417 587.583,076	26.078
35	570.294,326 587.550,677	36	570.289,18 587.543,625	8.73
38	570.281,08 587.501,791	39	570.278,317 587.483,019	18.974
41	570.268,597 587.440,423	42	570.268,025 587.436,516	3.949
44	570.252,338 587.403,175	45	570.248,696 587.393,722	10.13

Punct început	X / Y	Punct sfârşit	X / Y	Lungime segment
15	570.467,432 587.635,581	16	570.458,798 587.642,241	10.904
18	570.437,385 587.655,128	19	570.427,459 587.659,18	10.721
21	570.409,199 587.663,984	22	570.401,029 587.664,995	8.232
24	570.378,123 587.665,758	25	570.364,438 587.668,578	13.973
27	570.339,653 587.677,799	28	570.324,794 587.686,374	17.156
30	570.277,201 587.646,792	31	570.287,941 587.630,913	19.17
33	570.286,417 587.583,076	34	570.292,516 587.561,159	22.75
36	570.289,18 587.543,625	37	570.283,177 587.521,993	22.449
39	570.278,317 587.483,019	40	570.271,456 587.459,767	24.243
42	570.268,025 587.436,516	43	570.263,769 587.420,182	16.879
45	570.248,696 587.393,722	46	570.275,452 587.381,921	29.243

** Lungimile segmentelor sunt determinate în planul de proiecţie Stereo 70 şi sunt rotunjite la 1 milimetru.
*** Distanţa dintre puncte este formată din segmente cumulate ce sunt mai mici decât valoarea 1 milimetru.

Document care conține date cu caracter personal, protejat de prevederile Regulamentului (UE) nr. 679/2016 și Legii 190/2018

DATE DESPRE IMOBILUL NR. 6710

Oficiul de Cadastru şi Publicitate Imobiliară NEAMT
Biroul de Cadastru şi Publicitate Imobiliară Bicaz

A. Partea I. Descrierea imobilului

TEREN Extravilan

Adresa: Jud. Neamt, pct. 'Frasanis'

Nr. Crt	Nr cadastral Nr. topografic	Suprafaţa* (mp)	Observaţii / Referinţe
A1		37.242	Sector cadastral:69 Teren neimprejmuit;

Construcţii

Crt	Nr cadastral Nr. topografic	Adresa	Observaţii / Referinţe
A1.1		Jud. Neamt	Nr. niveluri:1; S. construita la sol:52 mp;
A1.2		Jud. Neamt	Nr. niveluri:1; S. construita la sol:26 mp;

B. Partea II. Proprietari şi acte

Inscrieri privitoare la dreptul de proprietate şi alte drepturi reale		Referinţe
6710 / 08/02/2024		
Act Administrativ nr. 2956, din 08/02/2024 emis de Primaria com. Damuc;		
B1	Inscrierea posesiei, drept de PROPRIETATE, dobandit prin Lege, cota actuala 1/1, cota initiala 1/1	A1
	1) **MUNTEANU IRINA**	
Act Administrativ nr. 3007, din 12/02/2024 emis de Primaria com. Damuc;		
B2	Intabulare, drept de PROPRIETATE, dobandit prin Lege, cota actuala 1/1, cota initiala 1/1	A1.1, A1.2
	1) **MUNTEANU IRINA**	

C. Partea III. SARCINI .

Inscrieri privind dezmembramintele dreptului de proprietate, drepturi reale de garanţie şi sarcini	Referinţe
NU SUNT	

Document care conține date cu caracter personal, protejat de prevederile Regulamentului (UE) nr. 679/2016 și Legii 190/2018

Anexa Nr. 1 La Partea I

Teren

Nr cadastral	Suprafaţa (mp)*	Observaţii / Referinţe
	37.242	

* Suprafaţa este determinată in planul de proiecţie Stereo 70.

DETALII LINIARE IMOBIL

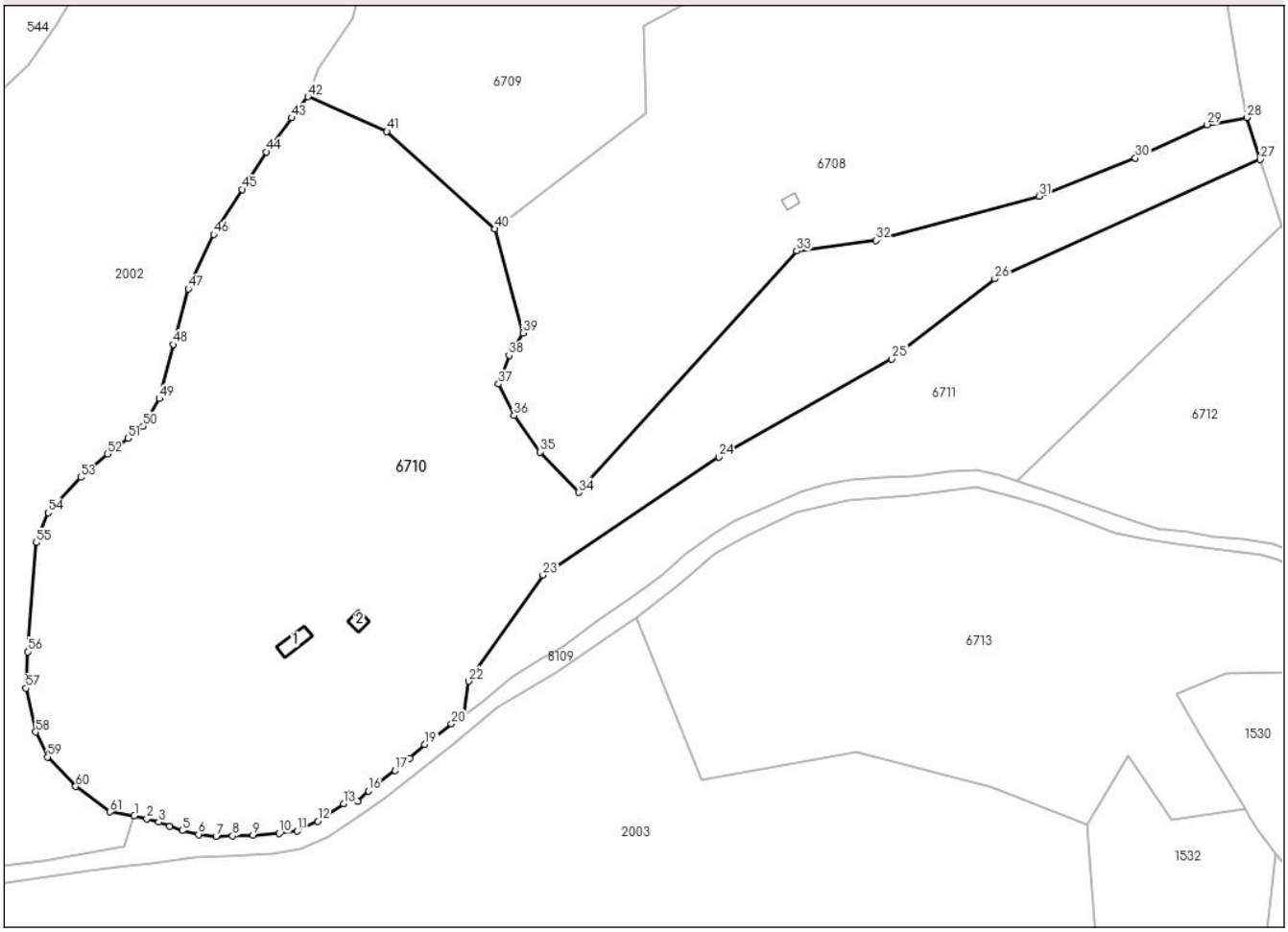

Date referitoare la teren

Crt	Categorie folosință	Intra vilan	Suprafaţa (mp)	Tarla	Parcelă	Nr. topo	Observaţii / Referinţe
1	faneata	NU	18.239	-	-	-	
2	pasune	NU	9.221	-	-	-	
3	pasune	NU	9.782	-	-	-	Pasune impadurita

Date referitoare la construcţii

Crt	Număr	Destinaţie construcţie	Supraf. (mp)	Situaţie juridică	Observaţii / Referinţe
A1.1		constructii anexa	52	Cu acte	Nr. niveluri:1; S. construita la sol:52 mp;
A1.2		constructii anexa	26	Cu acte	Nr. niveluri:1; S. construita la sol:26 mp;

Lungime Segmente

1) Valorile lungimilor segmentelor sunt obţinute din proiecţie în plan.

Punct început	X / Y	Punct sfârşit	X / Y	Lungime segment
1	570.189,7 587.149,694	2	570.193,9 587.148,704	4.315
4	570.201,788 587.146,307	5	570.205,97 587.144,746	4.464

Punct început	X / Y	Punct sfârşit	X / Y	Lungime segment
2	570.193,9 587.148,704	3	570.197,997 587.147,645	4.232
5	570.205,97 587.144,746	6	570.211,489 587.143,408	5.679

Punct început	X / Y	Punct sfârşit	X / Y	Lungime segment
3	570.197,997 587.147,645	4	570.201,788 587.146,307	4.02
6	570.211,489 587.143,408	7	570.217,482 587.142,822	6.022

Document care conține date cu caracter personal, protejat de prevederile Regulamentului (UE) nr. 679/2016 și Legii 190/2018

Punct început	X / Y	Punct sfârşit	X / Y	Lungime segment
7	570.217,482 587.142,822	8	570.223,057 587.142,934	5.576
10	570.238,862 587.143,77	11	570.245,051 587.144,579	6.242
13	570.260,744 587.153,917	14	570.262,807 587.157,067	3.765
16	570.269,274 587.158,126	17	570.278,306 587.165,095	11.408
19	570.288,285 587.173,959	20	570.297,428 587.180,928	11.496
22	570.303,345 587.195,462	23	570.328,507 587.231,389	43.862
25	570.446,957 587.304,746	26	570.481,995 587.331,951	44.36
28	570.567,576 587.386,618	29	570.554,047 587.384,249	13.735
31	570.496,959 587.359,942	32	570.441,654 587.345,001	57.288
34	570.340,635 587.259,48	35	570.327,533 587.273,195	18.967
37	570.313,429 587.296,275	38	570.316,997 587.305,976	10.336
40	570.312,175 587.348,834	41	570.275,452 587.381,921	49.43
43	570.243,186 587.386,568	44	570.234,568 587.374,992	14.432
46	570.216,646 587.346,972	47	570.208,063 587.328,565	20.31
49	570.198,153 587.291,308	50	570.192,704 587.281,925	10.85
52	570.180,51 587.272,54	53	570.171,485 587.264,609	12.015
55	570.156,466 587.242,468	56	570.153,414 587.205,427	37.167
58	570.156,22 587.178,18	59	570.160,207 587.169,736	9.338
61	570.181,364 587.151,091	1	570.189,7 587.149,694	8.452

Punct început	X / Y	Punct sfârşit	X / Y	Lungime segment
8	570.223,057 587.142,934	9	570.230,026 587.143,213	6.975
11	570.245,051 587.144,579	12	570.251,992 587.147,951	7.717
14	570.262,807 587.157,067	15	570.265,483 587.154,725	3.556
17	570.278,306 587.165,095	18	570.283,212 587.169,276	6.446
20	570.297,428 587.180,928	21	570.301,411 587.183,838	4.933
23	570.328,507 587.231,389	24	570.388,192 587.271,485	71.903
26	570.481,995 587.331,951	27	570.572,124 587.372,436	98.804
29	570.554,047 587.384,249	30	570.529,74 587.372,876	26.836
32	570.441,654 587.345,001	33	570.414,671 587.341,433	27.218
35	570.327,533 587.273,195	36	570.318,669 587.285,627	15.268
38	570.316,997 587.305,976	39	570.321,68 587.313,558	8.912
41	570.275,452 587.381,921	42	570.248,696 587.393,722	29.243
44	570.234,568 587.374,992	45	570.226,373 587.362,276	15.128
47	570.208,063 587.328,565	48	570.202,863 587.309,636	19.63
50	570.192,704 587.281,925	51	570.187,514 587.277,838	6.606
53	570.171,485 587.264,609	54	570.160,442 587.252,56	16.344
56	570.153,414 587.205,427	57	570.152,875 587.193,026	12.413
59	570.160,207 587.169,736	60	570.169,794 587.159,691	13.886

Punct început	X / Y	Punct sfârşit	X / Y	Lungime segment
9	570.230,026 587.143,213	10	570.238,862 587.143,77	8.854
12	570.251,992 587.147,951	13	570.260,744 587.153,917	10.592
15	570.265,483 587.154,725	16	570.269,274 587.158,126	5.093
18	570.283,212 587.169,276	19	570.288,285 587.173,959	6.904
21	570.301,411 587.183,838	22	570.303,345 587.195,462	11.784
24	570.388,192 587.271,485	25	570.446,957 587.304,746	67.525
27	570.572,124 587.372,436	28	570.567,576 587.386,618	14.893
30	570.529,74 587.372,876	31	570.496,959 587.359,942	35.24
33	570.414,671 587.341,433	34	570.340,635 587.259,48	110.443
36	570.318,669 587.285,627	37	570.313,429 587.296,275	11.867
39	570.321,68 587.313,558	40	570.312,175 587.348,834	36.534
42	570.248,696 587.393,722	43	570.243,186 587.386,568	9.03
45	570.226,373 587.362,276	46	570.216,646 587.346,972	18.134
48	570.202,863 587.309,636	49	570.198,153 587.291,308	18.924
51	570.187,514 587.277,838	52	570.180,51 587.272,54	8.782
54	570.160,442 587.252,56	55	570.156,466 587.242,468	10.847
57	570.152,875 587.193,026	58	570.156,22 587.178,18	15.218
60	570.169,794 587.159,691	61	570.181,364 587.151,091	14.416

**** Lungimile segmentelor sunt determinate în planul de proiecţie Stereo 70 şi sunt rotunjite la 1 milimetru.**
***** Distanţa dintre puncte este formată din segmente cumulate ce sunt mai mici decât valoarea 1 milimetru.**

Document care conține date cu caracter personal, protejat de prevederile Regulamentului (UE) nr. 679/2016 și Legii 190/2018

DATE DESPRE IMOBILUL NR. 6711

Oficiul de Cadastru şi Publicitate Imobiliară NEAMT
Biroul de Cadastru şi Publicitate Imobiliară Bicaz

A. Partea I. Descrierea imobilului

TEREN Extravilan

Adresa: Jud. Neamt, pct. 'Frasanis'

Nr. Crt	Nr cadastral Nr. topografic	Suprafaţa* (mp)	Observaţii / Referinţe
A1		10.490	Sector cadastral:69 Teren neimprejmuit;

B. Partea II. Proprietari şi acte

Inscrieri privitoare la dreptul de proprietate şi alte drepturi reale		Referinţe
6711 / 08/02/2024		
Act Administrativ nr. 2957, din 08/02/2024 emis de Primaria com. Damuc;		
B1	Inscrierea posesiei, drept de PROPRIETATE, dobandit prin Lege, cota actuala 1/1, cota initiala 1/1	A1
	1) **DANDU SIMION**	

C. Partea III. SARCINI .

Inscrieri privind dezmembramintele dreptului de proprietate, drepturi reale de garanţie şi sarcini	Referinţe
NU SUNT	

Anexa Nr. 1 La Partea I

Teren

Nr cadastral	Suprafaţa (mp)*	Observaţii / Referinţe
	10.490	

* Suprafaţa este determinată in planul de proiecţie Stereo 70.

DETALII LINIARE IMOBIL

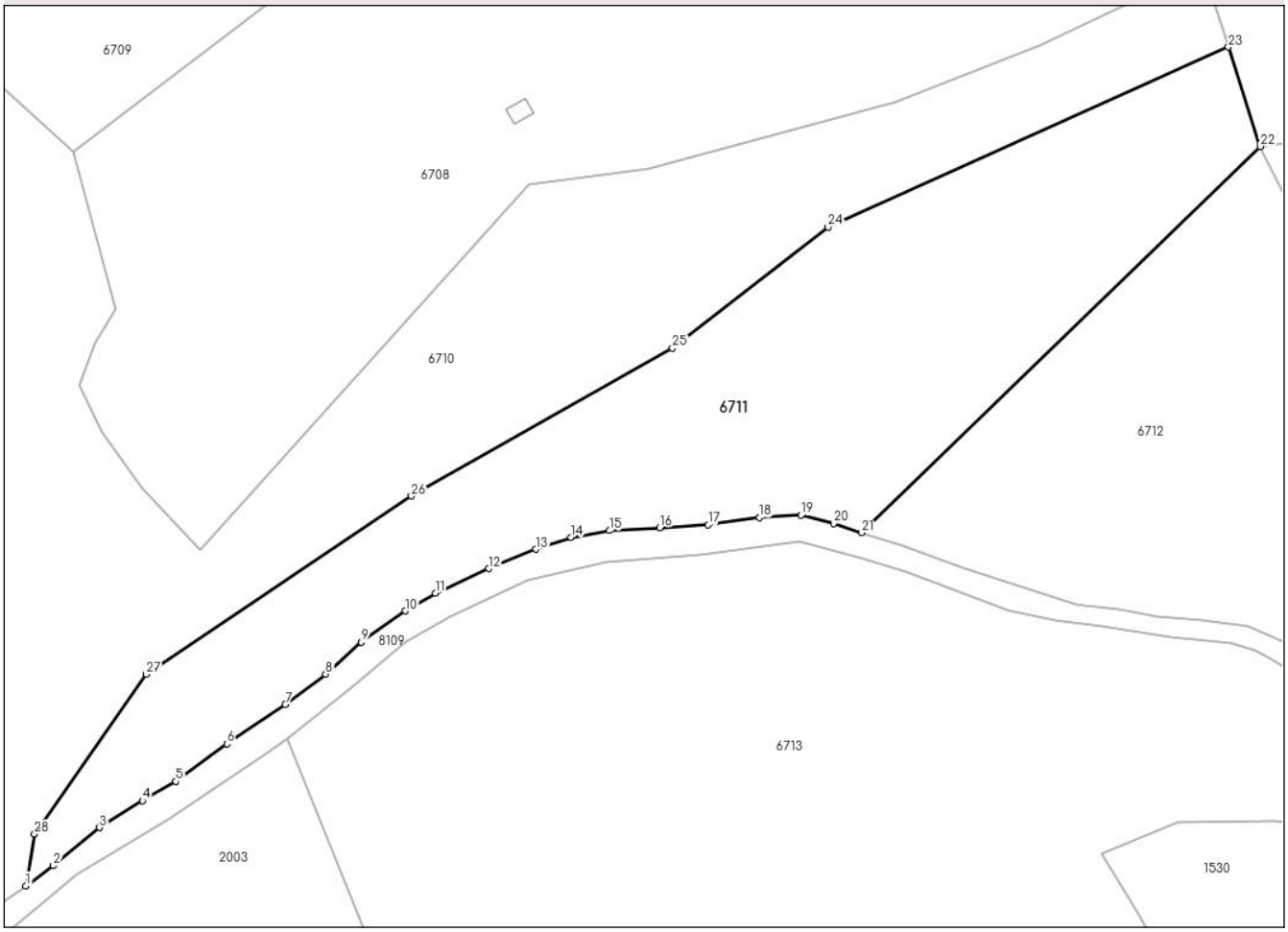

Date referitoare la teren

Crt	Categorie folosință	Intra vilan	Suprafaţa (mp)	Tarla	Parcelă	Nr. topo	Observaţii / Referinţe
1	pasune	NU	3.812	-	-	-	
2	pasune	NU	6.678	-	-	-	Pasune impadurita

Lungime Segmente

1) Valorile lungimilor segmentelor sunt obţinute din proiecţie în plan.

Punct început	X / Y	Punct sfârşit	X / Y	Lungime segment (** (m)
1	570.301,411 587.183,838	2	570.307,575 587.188,343	7.635
3	570.317,944 587.196,928	4	570.327,645 587.203,005	11.447
5	570.335,171 587.207,298	6	570.346,656 587.215,772	14.273
7	570.359,813 587.224,58	8	570.368,9 587.231,438	11.384

Punct început	X / Y	Punct sfârşit	X / Y	Lungime segment (** (m)
2	570.307,575 587.188,343	3	570.317,944 587.196,928	13.462
4	570.327,645 587.203,005	5	570.335,171 587.207,298	8.664
6	570.346,656 587.215,772	7	570.359,813 587.224,58	15.833
8	570.368,9 587.231,438	9	570.376,872 587.238,629	10.736

Document care conține date cu caracter personal, protejat de prevederile Regulamentului (UE) nr. 679/2016 și Legii 190/2018

Punct început	X / Y	Punct sfârşit	X / Y	Lungime segment (** (m)
9	570.376,872 587.238,629	10	570.386,796 587.245,654	12.159
11	570.393,598 587.249,612	12	570.405,64 587.255,187	13.27
13	570.416,176 587.259,536	14	570.424,149 587.262,212	8.41
15	570.432,79 587.263,717	16	570.444,107 587.264,386	11.337
17	570.455,035 587.264,999	18	570.466,519 587.266,616	11.597
19	570.475,941 587.267,174	20	570.483,244 587.265,278	7.545
21	570.489,505 587.263,215	22	570.579,284 587.350,109	124.943
23	570.572,124 587.372,436	24	570.481,995 587.331,951	98.804
25	570.446,957 587.304,746	26	570.388,192 587.271,485	67.525
27	570.328,507 587.231,389	28	570.303,345 587.195,462	43.862

Punct început	X / Y	Punct sfârşit	X / Y	Lungime segment (** (m)
10	570.386,796 587.245,654	11	570.393,598 587.249,612	7.87
12	570.405,64 587.255,187	13	570.416,176 587.259,536	11.398
14	570.424,149 587.262,212	15	570.432,79 587.263,717	8.771
16	570.444,107 587.264,386	17	570.455,035 587.264,999	10.945
18	570.466,519 587.266,616	19	570.475,941 587.267,174	9.439
20	570.483,244 587.265,278	21	570.489,505 587.263,215	6.592
22	570.579,284 587.350,109	23	570.572,124 587.372,436	23.447
24	570.481,995 587.331,951	25	570.446,957 587.304,746	44.36
26	570.388,192 587.271,485	27	570.328,507 587.231,389	71.903
28	570.303,345 587.195,462	1	570.301,411 587.183,838	11.784

** Lungimile segmentelor sunt determinate în planul de proiecţie Stereo 70 şi sunt rotunjite la 1 milimetru.
*** Distanţa dintre puncte este formată din segmente cumulate ce sunt mai mici decât valoarea 1 milimetru.

Document care conține date cu caracter personal, protejat de prevederile Regulamentului (UE) nr. 679/2016 și Legii 190/2018

DATE DESPRE IMOBILUL NR. 6712

Oficiul de Cadastru şi Publicitate Imobiliară NEAMT
Biroul de Cadastru şi Publicitate Imobiliară Bicaz

A. Partea I. Descrierea imobilului

TEREN Extravilan

Adresa: Jud. Neamt, pct. 'Frasanis'

Nr. Crt	Nr cadastral Nr. topografic	Suprafaţa* (mp)	Observaţii / Referinţe
A1		8.849	Sector cadastral:69 Teren neimprejmuit;

B. Partea II. Proprietari şi acte

Inscrieri privitoare la dreptul de proprietate şi alte drepturi reale		Referinţe
6712 / 08/02/2024		
Act Administrativ nr. 2958, din 08/02/2024 emis de Primaria com. Damuc;		
B1	Inscrierea posesiei, drept de PROPRIETATE, dobandit prin Lege, cota actuala 1/1, cota initiala 1/1	A1
	1) **CATRINOI-SFARGHI ION** 2) **CATRINOI-SFARGHI MARIA**	

C. Partea III. SARCINI .

Inscrieri privind dezmembramintele dreptului de proprietate, drepturi reale de garanţie şi sarcini	Referinţe
NU SUNT	

Document care conține date cu caracter personal, protejat de prevederile Regulamentului (UE) nr. 679/2016 și Legii 190/2018

Anexa Nr. 1 La Partea I

Teren

Nr cadastral	Suprafaţa (mp)*	Observaţii / Referinţe
	8.849	

* Suprafaţa este determinată in planul de proiecţie Stereo 70.

DETALII LINIARE IMOBIL

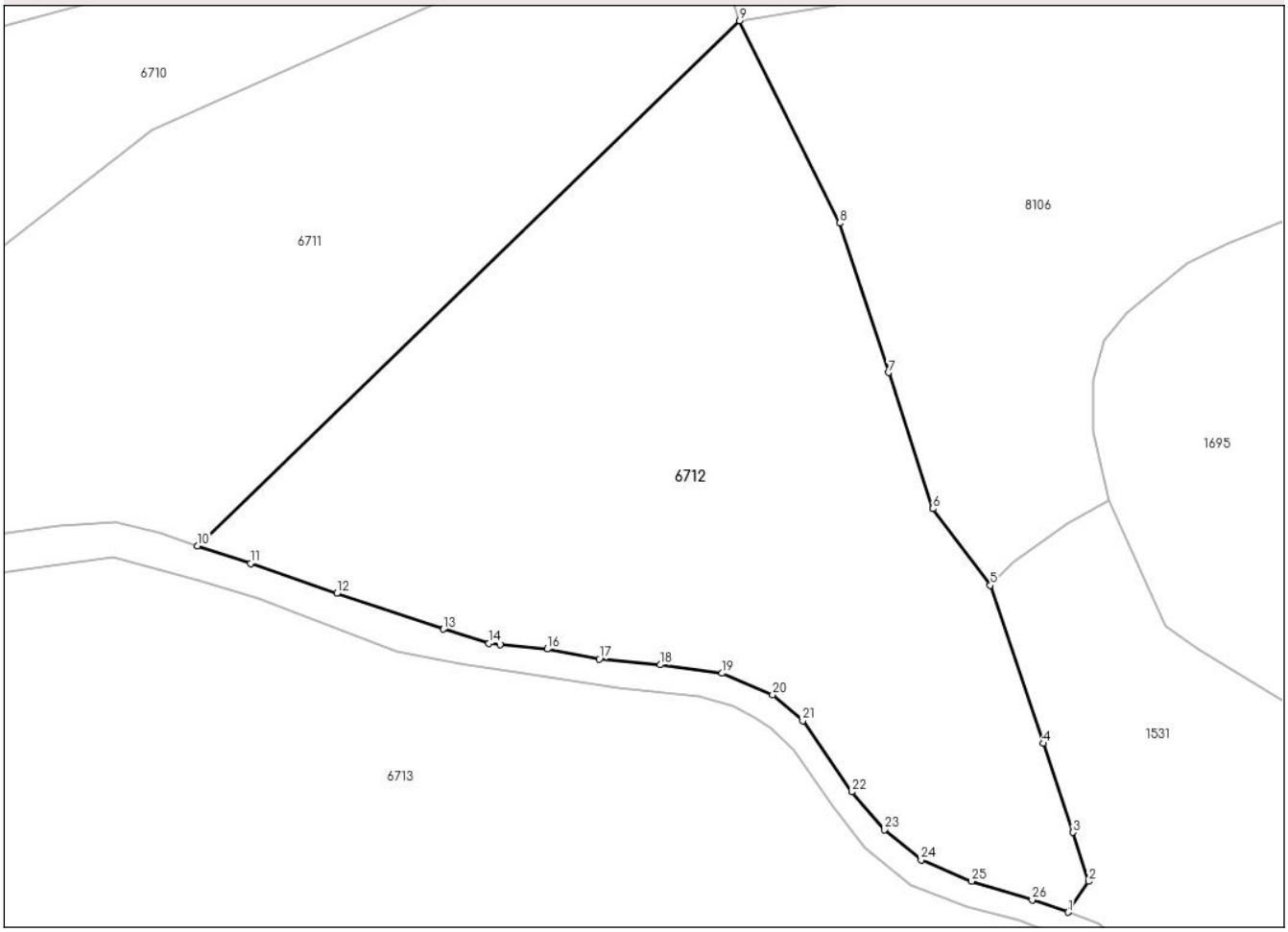

Date referitoare la teren

Crt	Categorie folosință	Intra vilan	Suprafaţa (mp)	Tarla	Parcelă	Nr. topo	Observaţii / Referinţe
1	pasune	NU	3.350	-	-	-	
2	pasune	NU	5.499	-	-	-	Pasune impadurita

Lungime Segmente

1) Valorile lungimilor segmentelor sunt obţinute din proiecţie în plan.

Punct început	X / Y	Punct sfârşit	X / Y	Lungime segment (** (m)
1	570.633,695 587.202,609	2	570.637,084 587.207,691	6.108
3	570.634,543 587.215,823	4	570.629,603 587.230,535	15.519
5	570.620,824 587.256,681	6	570.611,298 587.269,371	15.868
7	570.603,937 587.291,902	8	570.595,863 587.316,617	26.0

Punct început	X / Y	Punct sfârşit	X / Y	Lungime segment (** (m)
2	570.637,084 587.207,691	3	570.634,543 587.215,823	8.52
4	570.629,603 587.230,535	5	570.620,824 587.256,681	27.581
6	570.611,298 587.269,371	7	570.603,937 587.291,902	23.703
8	570.595,863 587.316,617	9	570.579,284 587.350,109	37.371

Document care conține date cu caracter personal, protejat de prevederile Regulamentului (UE) nr. 679/2016 și Legii 190/2018

Punct început	X / Y	Punct sfârşit	X / Y	Lungime segment (** (m)
9	570.579,284 587.350,109	10	570.489,505 587.263,215	124.943
11	570.498,297 587.260,316	12	570.512,569 587.255,355	15.11
13	570.530,242 587.249,445	14	570.537,768 587.247,104	7.882
15	570.539,659 587.246,918	16	570.547,413 587.246,156	7.791
17	570.556,054 587.244,483	18	570.566,145 587.243,536	10.135
19	570.576,403 587.242,142	20	570.584,766 587.238,574	9.092
21	570.589,727 587.234,281	22	570.597,9 587.222,527	14.316
23	570.603,285 587.216,239	24	570.609,352 587.211,256	7.851
25	570.617,714 587.207,744	26	570.627,749 587.204,622	10.509

Punct început	X / Y	Punct sfârşit	X / Y	Lungime segment (** (m)
10	570.489,505 587.263,215	11	570.498,297 587.260,316	9.258
12	570.512,569 587.255,355	13	570.530,242 587.249,445	18.635
14	570.537,768 587.247,104	15	570.539,659 587.246,918	1.9
16	570.547,413 587.246,156	17	570.556,054 587.244,483	8.801
18	570.566,145 587.243,536	19	570.576,403 587.242,142	10.352
20	570.584,766 587.238,574	21	570.589,727 587.234,281	6.561
22	570.597,9 587.222,527	23	570.603,285 587.216,239	8.279
24	570.609,352 587.211,256	25	570.617,714 587.207,744	9.07
26	570.627,749 587.204,622	1	570.633,695 587.202,609	6.278

** Lungimile segmentelor sunt determinate în planul de proiecţie Stereo 70 şi sunt rotunjite la 1 milimetru.
*** Distanţa dintre puncte este formată din segmente cumulate ce sunt mai mici decât valoarea 1 milimetru.

Document care conține date cu caracter personal, protejat de prevederile Regulamentului (UE) nr. 679/2016 și Legii 190/2018

DATE DESPRE IMOBILUL NR. 6713

Oficiul de Cadastru şi Publicitate Imobiliară NEAMT
Biroul de Cadastru şi Publicitate Imobiliară Bicaz

A. Partea I. Descrierea imobilului

TEREN Extravilan

Adresa: Jud. Neamt, pct. 'Frasanis'

Nr. Crt	Nr cadastral Nr. topografic	Suprafaţa* (mp)	Observaţii / Referinţe
A1		18.378	Sector cadastral:69 Teren neimprejmuit;

B. Partea II. Proprietari şi acte

Inscrieri privitoare la dreptul de proprietate şi alte drepturi reale		Referinţe
6713 / 08/02/2024		
Act Administrativ nr. 2959, din 08/02/2024 emis de Primaria com. Damuc;		
B1	Inscrierea posesiei, drept de PROPRIETATE, dobandit prin Lege, cota actuala 1/1, cota initiala 1/1	A1
	1) **CATRINOI-SFARGHI ION** 2) **CATRINOI-SFARGHI MARIA** 3) **BUCUR ION** 4) **BUCUR ELENA** 5) **DANDU SIMION** 6) **DANDU MARIA** 7) **MUNTEANU IRINA**	

C. Partea III. SARCINI .

Inscrieri privind dezmembramintele dreptului de proprietate, drepturi reale de garanţie şi sarcini	Referinţe
NU SUNT	

Document care conține date cu caracter personal, protejat de prevederile Regulamentului (UE) nr. 679/2016 și Legii 190/2018

Anexa Nr. 1 La Partea I

Teren

Nr cadastral	Suprafaţa (mp)*	Observaţii / Referinţe
	18.378	

* Suprafaţa este determinată in planul de proiecţie Stereo 70.

DETALII LINIARE IMOBIL

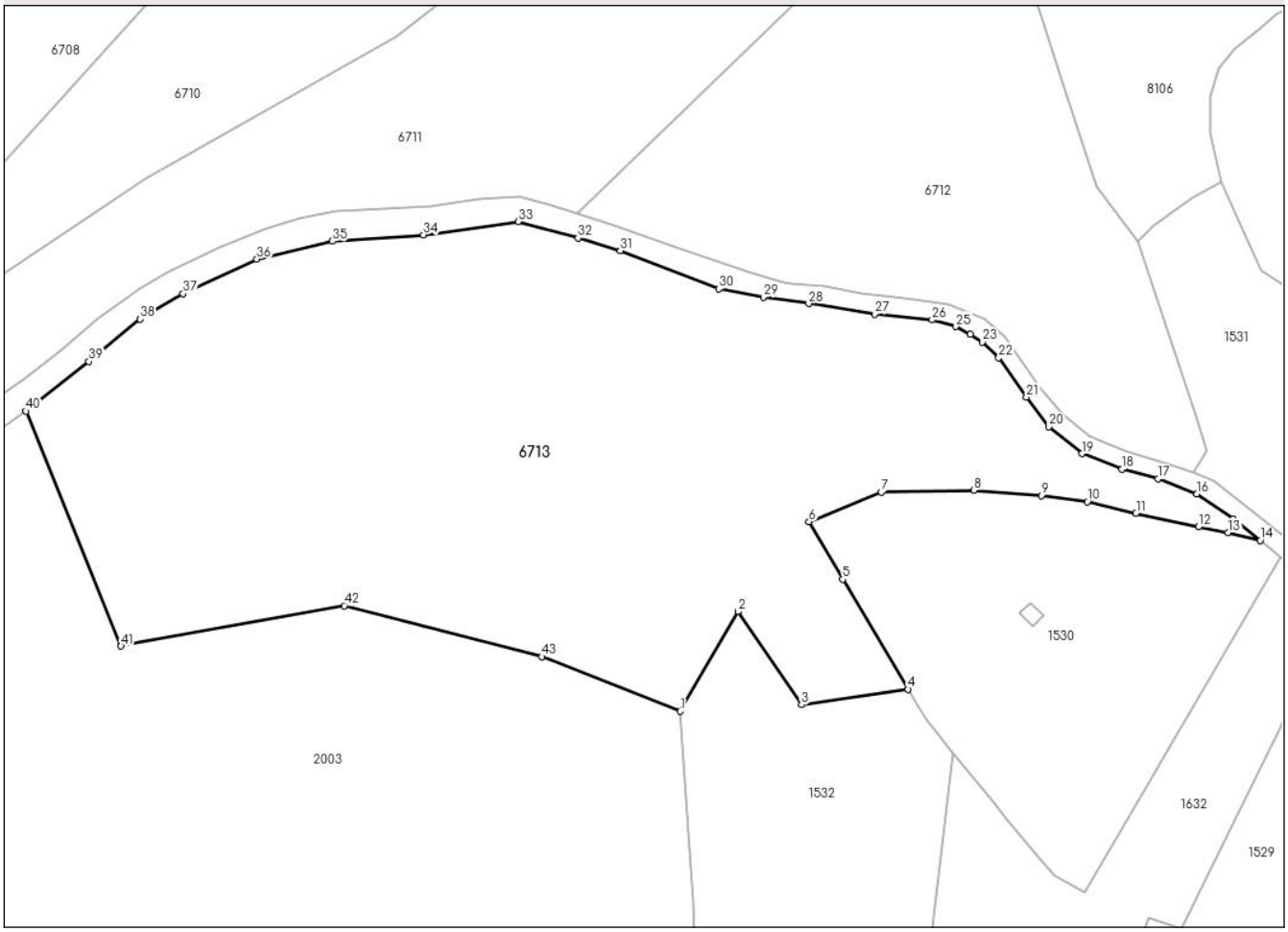

Date referitoare la teren

Crt	Categorie folosință	Intra vilan	Suprafaţa (mp)	Tarla	Parcelă	Nr. topo	Observaţii / Referinţe
1	pasune	NU	18.378	-	-	-	Pasune impadurita

Lungime Segmente

1) Valorile lungimilor segmentelor sunt obţinute din proiecţie în plan.

Punct început	X / Y	Punct sfârşit	X / Y	Lungime segment
1	570.513,52 587.146,743	2	570.527,093 587.170,083	27.0
4	570.566,973 587.151,885	5	570.551,649 587.177,633	29.963
7	570.560,64 587.198,035	8	570.582,407 587.198,469	21.771
10	570.608,96 587.195,837	11	570.620,367 587.193,089	11.733
13	570.641,91 587.188,544	14	570.649,483 587.186,724	7.789
16	570.634,551 587.197,653	17	570.625,575 587.201,221	9.659

Punct început	X / Y	Punct sfârşit	X / Y	Lungime segment
2	570.527,093 587.170,083	3	570.541,947 587.148,302	26.364
5	570.551,649 587.177,633	6	570.543,711 587.191,12	15.65
8	570.582,407 587.198,469	9	570.598,156 587.197,193	15.801
11	570.620,367 587.193,089	12	570.634,974 587.189,927	14.945
14	570.649,483 587.186,724	15	570.643,136 587.191,743	8.092
17	570.625,575 587.201,221	18	570.617,101 587.203,395	8.748

Punct început	X / Y	Punct sfârşit	X / Y	Lungime segment
3	570.541,947 587.148,302	4	570.566,973 587.151,885	25.281
6	570.543,711 587.191,12	7	570.560,64 587.198,035	18.287
9	570.598,156 587.197,193	10	570.608,96 587.195,837	10.889
12	570.634,974 587.189,927	13	570.641,91 587.188,544	7.073
15	570.643,136 587.191,743	16	570.634,551 587.197,653	10.423
18	570.617,101 587.203,395	19	570.607,679 587.207,075	10.115

Document care conține date cu caracter personal, protejat de prevederile Regulamentului (UE) nr. 679/2016 și Legii 190/2018

Punct început	X / Y	Punct sfârşit	X / Y	Lungime segment
19	570.607,679 587.207,075	20	570.599,985 587.213,319	9.909
22	570.588,222 587.229,542	23	570.584,397 587.233,146	5.255
25	570.578,172 587.236,79	26	570.572,612 587.238,351	5.775
28	570.543,678 587.242,178	29	570.533,029 587.243,703	10.758
31	570.499,522 587.254,538	32	570.489,624 587.257,523	10.338
34	570.453,379 587.258,301	35	570.432,051 587.256,768	21.383
37	570.397,061 587.244,501	38	570.387,009 587.238,558	11.677
40	570.360,217 587.216,995	41	570.382,507 587.161,99	59.35
43	570.481,105 587.159,536	1	570.513,52 587.146,743	34.848

Punct început	X / Y	Punct sfârşit	X / Y	Lungime segment
20	570.599,985 587.213,319	21	570.594,689 587.220,343	8.797
23	570.584,397 587.233,146	24	570.581,532 587.234,95	3.386
26	570.572,612 587.238,351	27	570.559,12 587.239,744	13.564
29	570.533,029 587.243,703	30	570.522,583 587.245,64	10.624
32	570.489,624 587.257,523	33	570.475,544 587.261,368	14.596
35	570.432,051 587.256,768	36	570.414,347 587.252,586	18.191
38	570.387,009 587.238,558	39	570.374,957 587.228,615	15.624
41	570.382,507 587.161,99	42	570.434,83 587.171,455	53.172

Punct început	X / Y	Punct sfârşit	X / Y	Lungime segment
21	570.594,689 587.220,343	22	570.588,222 587.229,542	11.245
24	570.581,532 587.234,95	25	570.578,172 587.236,79	3.831
27	570.559,12 587.239,744	28	570.543,678 587.242,178	15.633
30	570.522,583 587.245,64	31	570.499,522 587.254,538	24.718
33	570.475,544 587.261,368	34	570.453,379 587.258,301	22.376
36	570.414,347 587.252,586	37	570.397,061 587.244,501	19.083
39	570.374,957 587.228,615	40	570.360,217 587.216,995	18.769
42	570.434,83 587.171,455	43	570.481,105 587.159,536	47.785

** Lungimile segmentelor sunt determinate în planul de proiecţie Stereo 70 şi sunt rotunjite la 1 milimetru.
*** Distanţa dintre puncte este formată din segmente cumulate ce sunt mai mici decât valoarea 1 milimetru.

Document care conține date cu caracter personal, protejat de prevederile Regulamentului (UE) nr. 679/2016 și Legii 190/2018

DATE DESPRE IMOBILUL NR. 6944

Oficiul de Cadastru şi Publicitate Imobiliară NEAMT
Biroul de Cadastru şi Publicitate Imobiliară Bicaz

A. Partea I. Descrierea imobilului

TEREN Extravilan

Adresa: Jud. Neamt, pct. 'Frasanis'

Nr. Crt	Nr cadastral Nr. topografic	Suprafaţa* (mp)	Observaţii / Referinţe
A1		12.256	Sector cadastral:69 Teren neimprejmuit;

Construcţii

Crt	Nr cadastral Nr. topografic	Adresa	Observaţii / Referinţe
A1.1		Jud. Neamt	Nr. niveluri:1; S. construita la sol:21 mp;

B. Partea II. Proprietari şi acte

Inscrieri privitoare la dreptul de proprietate şi alte drepturi reale		Referinţe
6944 / 08/02/2024		
Act Administrativ nr. 2960, din 08/02/2024 emis de Primaria com. Damuc;		
B1	Inscrierea posesiei, drept de PROPRIETATE, dobandit prin Lege, cota actuala 1/1, cota initiala 1/1	A1
	1) **BUCUR ION** 2) **BUCUR ELENA**	
Act Administrativ nr. 1000, din 08/02/2024 emis de Primaria com. Damuc;		
B2	Intabulare, drept de PROPRIETATE, dobandit prin Lege, cota actuala 1/1, cota initiala 1/1	A1.1
	1) **BUCUR ION** 2) **BUCUR ELENA**	

C. Partea III. SARCINI .

Inscrieri privind dezmembramintele dreptului de proprietate, drepturi reale de garanţie şi sarcini	Referinţe
NU SUNT	

Document care conține date cu caracter personal, protejat de prevederile Regulamentului (UE) nr. 679/2016 și Legii 190/2018

Anexa Nr. 1 La Partea I

Teren

Nr cadastral	Suprafaţa (mp)*	Observaţii / Referinţe
	12.256	

* Suprafaţa este determinată in planul de proiecţie Stereo 70.

DETALII LINIARE IMOBIL

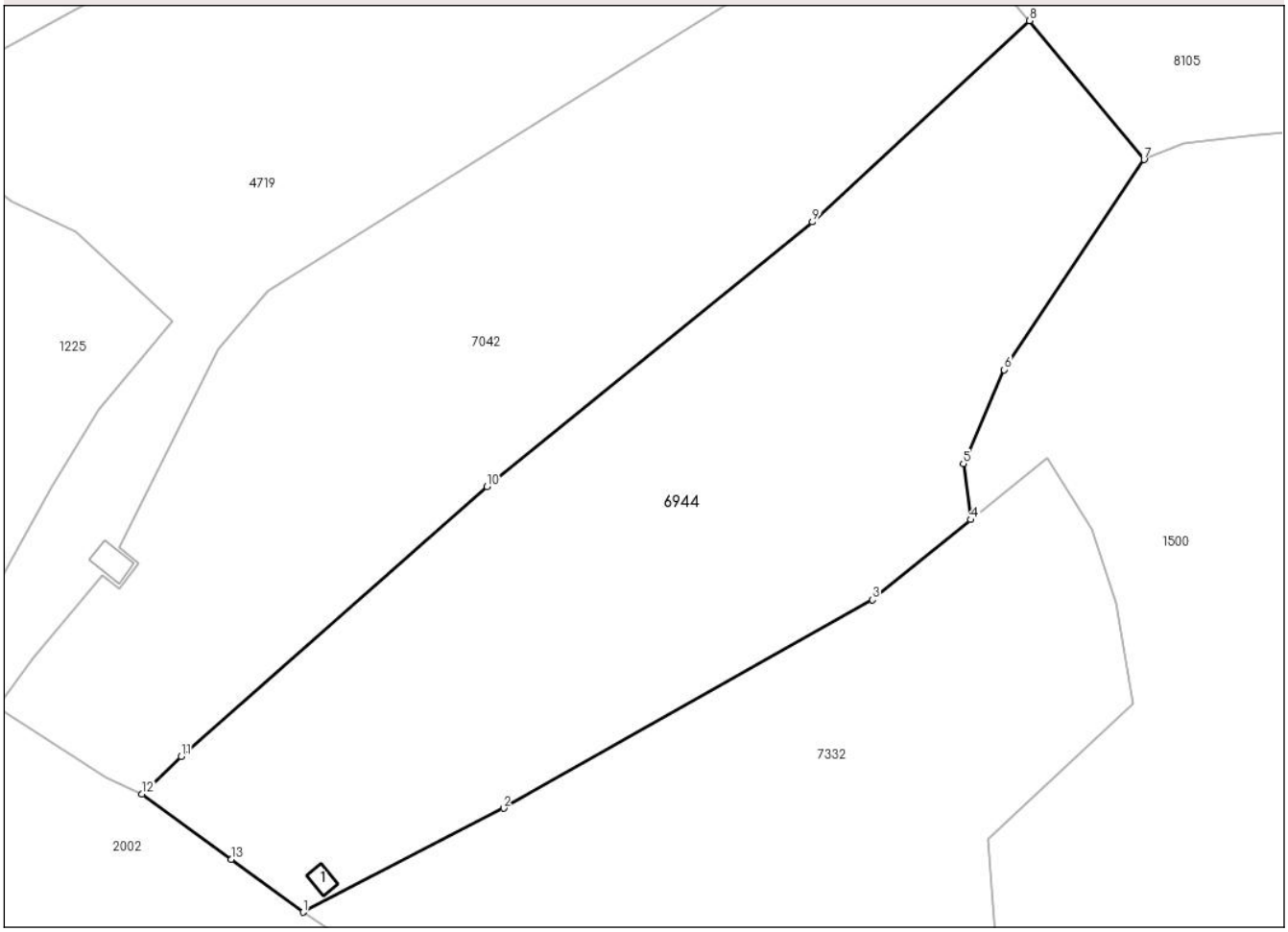

Date referitoare la teren

Crt	Categorie folosință	Intra vilan	Suprafaţa (mp)	Tarla	Parcelă	Nr. topo	Observaţii / Referinţe
1	faneata	NU	12.256	-	-	-	

Date referitoare la construcţii

Crt	Număr	Destinaţie construcţie	Supraf. (mp)	Situaţie juridică	Observaţii / Referinţe
A1.1		constructii anexa	21	Cu acte	Nr. niveluri:1; S. construita la sol:21 mp;

Lungime Segmente
1) Valorile lungimilor segmentelor sunt obţinute din proiecţie în plan.

Punct început	X / Y	Punct sfârşit	X / Y	Lungime segment (** (m)
1	570.046,085 587.467,17	2	570.086,473 587.488,069	45.475
2	570.086,473 587.488,069	3	570.160,764 587.529,986	85.301
3	570.160,764 587.529,986	4	570.180,5 587.546,111	25.486
4	570.180,5 587.546,111	5	570.179,04 587.557,349	11.332

Document care conține date cu caracter personal, protejat de prevederile Regulamentului (UE) nr. 679/2016 și Legii 190/2018

Punct început	X / Y	Punct sfârşit	X / Y	Lungime segment (** (m)
5	570.179,04 587.557,349	6	570.187,283 587.576,263	20.632
6	570.187,283 587.576,263	7	570.215,428 587.618,522	50.774
7	570.215,428 587.618,522	8	570.192,365 587.646,454	36.223
8	570.192,365 587.646,454	9	570.148,626 587.605,985	59.589
9	570.148,626 587.605,985	10	570.083,114 587.552,757	84.41
10	570.083,114 587.552,757	11	570.021,589 587.498,504	82.029
11	570.021,589 587.498,504	12	570.013,694 587.490,949	10.927
12	570.013,694 587.490,949	13	570.031,625 587.477,786	22.244
13	570.031,625 587.477,786	1	570.046,085 587.467,17	17.939

** Lungimile segmentelor sunt determinate în planul de proiecţie Stereo 70 şi sunt rotunjite la 1 milimetru.
*** Distanţa dintre puncte este formată din segmente cumulate ce sunt mai mici decât valoarea 1 milimetru.

Document care conține date cu caracter personal, protejat de prevederile Regulamentului (UE) nr. 679/2016 și Legii 190/2018

DATE DESPRE IMOBILUL NR. 6969

Oficiul de Cadastru şi Publicitate Imobiliară NEAMT
Biroul de Cadastru şi Publicitate Imobiliară Bicaz

A. Partea I. Descrierea imobilului

TEREN Extravilan

Adresa: Jud. Neamt, pct. 'Frasanis'

Nr. Crt	Nr cadastral Nr. topografic	Suprafaţa* (mp)	Observaţii / Referinţe
A1		15.833	Sector cadastral:69 Teren neimprejmuit;

B. Partea II. Proprietari şi acte

Inscrieri privitoare la dreptul de proprietate şi alte drepturi reale		Referinţe
6969 / 08/02/2024		
Act Administrativ nr. 2961, din 08/02/2024 emis de Primaria com. Damuc;		
B1	Inscrierea posesiei, drept de PROPRIETATE, dobandit prin Lege, cota actuala 1/1, cota initiala 1/1	A1
	1) **CATRINOI- SFARGHI SIMION**, -DECEDAT DEFUNCT:Da	

C. Partea III. SARCINI .

Inscrieri privind dezmembramintele dreptului de proprietate, drepturi reale de garanţie şi sarcini	Referinţe
NU SUNT	

Document care conține date cu caracter personal, protejat de prevederile Regulamentului (UE) nr. 679/2016 și Legii 190/2018

Anexa Nr. 1 La Partea I

Teren

Nr cadastral	Suprafaţa (mp)*	Observaţii / Referinţe
	15.833	

* Suprafaţa este determinată in planul de proiecţie Stereo 70.

DETALII LINIARE IMOBIL

Date referitoare la teren

Crt	Categorie folosință	Intra vilan	Suprafaţa (mp)	Tarla	Parcelă	Nr. topo	Observaţii / Referinţe
1	pasune	NU	8.885	-	-	-	
2	pasune	NU	6.948	-	-	-	Pasune impadurita

Lungime Segmente

1) Valorile lungimilor segmentelor sunt obţinute din proiecţie în plan.

Punct început	X / Y	Punct sfârşit	X / Y	Lungime segment (** (m)
1	570.583,435 586.807,703	2	570.588,695 586.808,083	5.274
3	570.612,161 586.808,77	4	570.633,769 586.810,991	21.722
5	570.710,162 586.817,27	6	570.757,522 586.822,307	47.627
7	570.767,235 586.851,223	8	570.741,677 586.854,696	25.793

Punct început	X / Y	Punct sfârşit	X / Y	Lungime segment (** (m)
2	570.588,695 586.808,083	3	570.612,161 586.808,77	23.476
4	570.633,769 586.810,991	5	570.710,162 586.817,27	76.651
6	570.757,522 586.822,307	7	570.767,235 586.851,223	30.504
8	570.741,677 586.854,696	9	570.699,026 586.862,838	43.421

Document care conține date cu caracter personal, protejat de prevederile Regulamentului (UE) nr. 679/2016 și Legii 190/2018

Punct început	X / Y	Punct sfârşit	X / Y	Lungime segment (** (m)
9	570.699,026 586.862,838	10	570.682,739 586.865,624	16.524
11	570.660,847 586.869,369	12	570.673,923 586.895,114	28.875
13	570.686,648 586.920,169	14	570.712,026 586.963,433	50.158
15	570.724,847 587.004,586	16	570.737,395 587.042,897	40.314
17	570.748,504 587.075,165	18	570.737,165 587.073,398	11.476
19	570.731,349 587.065,482	20	570.726,947 587.058,171	8.534
21	570.721,009 587.048,922	22	570.718,513 587.048,435	2.543
23	570.704,975 587.052,477	24	570.668,404 586.969,931	90.284
25	570.651,258 586.931,229	26	570.625,904 586.885,053	52.679

Punct început	X / Y	Punct sfârşit	X / Y	Lungime segment (** (m)
10	570.682,739 586.865,624	11	570.660,847 586.869,369	22.21
12	570.673,923 586.895,114	13	570.686,648 586.920,169	28.101
14	570.712,026 586.963,433	15	570.724,847 587.004,586	43.104
16	570.737,395 587.042,897	17	570.748,504 587.075,165	34.127
18	570.737,165 587.073,398	19	570.731,349 587.065,482	9.823
20	570.726,947 587.058,171	21	570.721,009 587.048,922	10.991
22	570.718,513 587.048,435	23	570.704,975 587.052,477	14.129
24	570.668,404 586.969,931	25	570.651,258 586.931,229	42.33
26	570.625,904 586.885,053	1	570.583,435 586.807,703	88.242

** Lungimile segmentelor sunt determinate în planul de proiecţie Stereo 70 şi sunt rotunjite la 1 milimetru.
*** Distanţa dintre puncte este formată din segmente cumulate ce sunt mai mici decât valoarea 1 milimetru.

Document care conține date cu caracter personal, protejat de prevederile Regulamentului (UE) nr. 679/2016 și Legii 190/2018

DATE DESPRE IMOBILUL NR. 6994

Oficiul de Cadastru şi Publicitate Imobiliară NEAMT
Biroul de Cadastru şi Publicitate Imobiliară Bicaz

A. Partea I. Descrierea imobilului

TEREN Extravilan

Adresa: Jud. Neamt, pct. 'Varful Batului'

Nr. Crt	Nr cadastral Nr. topografic	Suprafaţa* (mp)	Observaţii / Referinţe
A1		2.412	Sector cadastral:69 Teren neimprejmuit;

B. Partea II. Proprietari şi acte

Inscrieri privitoare la dreptul de proprietate şi alte drepturi reale		Referinţe
6994 / 08/02/2024		
Act Administrativ nr. 2962, din 08/02/2024 emis de Primaria com. Damuc;		
B1	Inscrierea posesiei, drept de PROPRIETATE, dobandit prin Lege, cota actuala 1/1, cota initiala 1/1	A1
	1) **IONCICA LUCRETIA**	

C. Partea III. SARCINI .

Inscrieri privind dezmembramintele dreptului de proprietate, drepturi reale de garanţie şi sarcini	Referinţe
NU SUNT	

Document care conține date cu caracter personal, protejat de prevederile Regulamentului (UE) nr. 679/2016 și Legii 190/2018

Anexa Nr. 1 La Partea I

Teren

Nr cadastral	Suprafaţa (mp)*	Observaţii / Referinţe
	2.412	

* Suprafaţa este determinată in planul de proiecţie Stereo 70.

DETALII LINIARE IMOBIL

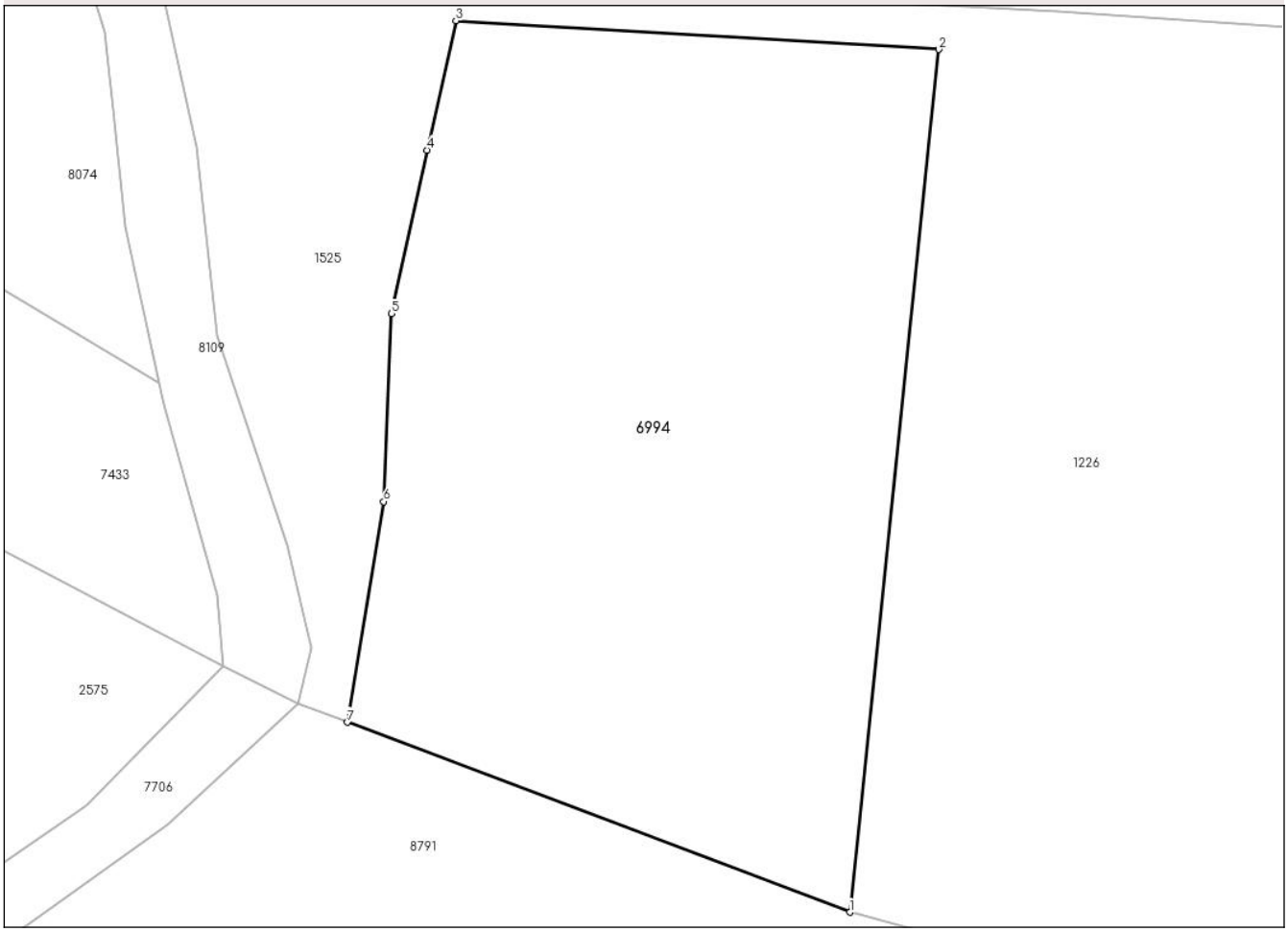

Date referitoare la teren

Crt	Categorie folosință	Intra vilan	Suprafaţa (mp)	Tarla	Parcelă	Nr. topo	Observaţii / Referinţe
1	pasune	NU	2.412	-	-	-	

Lungime Segmente
1) Valorile lungimilor segmentelor sunt obţinute din proiecţie în plan.

Punct început	X / Y	Punct sfârşit	X / Y	Lungime segment (** (m)
1	571.541,368 586.633,891	2	571.548,258 586.700,83	67.293
2	571.548,258 586.700,83	3	571.510,761 586.703,056	37.563
3	571.510,761 586.703,056	4	571.508,552 586.693,024	10.272
4	571.508,552 586.693,024	5	571.505,757 586.680,319	13.009
5	571.505,757 586.680,319	6	571.505,164 586.665,749	14.582

Document care conține date cu caracter personal, protejat de prevederile Regulamentului (UE) nr. 679/2016 și Legii 190/2018

Punct început	X / Y	Punct sfârşit	X / Y	Lungime segment (** (m)
6	571.505,164 586.665,749	7	571.502,352 586.648,624	17.354
7	571.502,352 586.648,624	1	571.541,368 586.633,891	41.705

** Lungimile segmentelor sunt determinate în planul de proiecţie Stereo 70 şi sunt rotunjite la 1 milimetru.
*** Distanţa dintre puncte este formată din segmente cumulate ce sunt mai mici decât valoarea 1 milimetru.

Document care conține date cu caracter personal, protejat de prevederile Regulamentului (UE) nr. 679/2016 și Legii 190/2018

DATE DESPRE IMOBILUL NR. 7042

Oficiul de Cadastru şi Publicitate Imobiliară NEAMT
Biroul de Cadastru şi Publicitate Imobiliară Bicaz

A. Partea I. Descrierea imobilului

TEREN Extravilan

Adresa: Jud. Neamt, pct. 'Frasanis'

Nr. Crt	Nr cadastral Nr. topografic	Suprafaţa* (mp)	Observaţii / Referinţe
A1		11.400	Sector cadastral:69 Teren neimprejmuit;

B. Partea II. Proprietari şi acte

Inscrieri privitoare la dreptul de proprietate şi alte drepturi reale		Referinţe
7042 / 08/02/2024		
Hotarare Judecatoreasca nr. 576, din 08/07/2022 emis de Judecatoria Bicaz;		
B1	Intabulare, drept de PROPRIETATE, dobandit prin Lege, cota actuala 1/1, cota initiala 1/1	A1
	1) **PALEU NICOLAE**, DECEDAT DEFUNCT:Da 2) **PALEU ROZALIA**, DECEDAT DEFUNCT:Da	

C. Partea III. SARCINI .

Inscrieri privind dezmembramintele dreptului de proprietate, drepturi reale de garanţie şi sarcini	Referinţe
NU SUNT	

Anexa Nr. 1 La Partea I

Teren

Nr cadastral	Suprafaţa (mp)*	Observaţii / Referinţe
	11.400	

* Suprafaţa este determinată in planul de proiecţie Stereo 70.

DETALII LINIARE IMOBIL

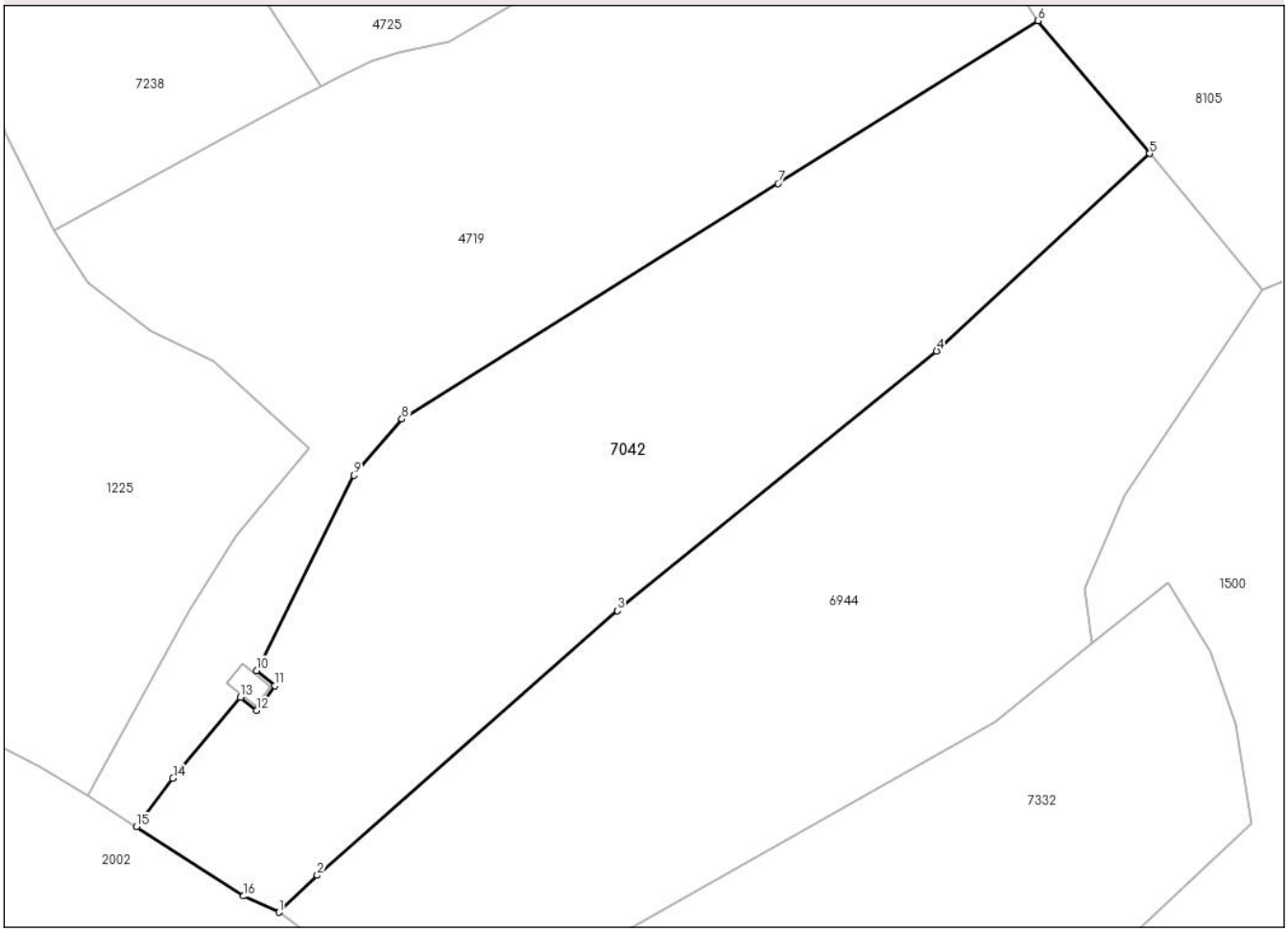

Date referitoare la teren

Crt	Categorie folosință	Intra vilan	Suprafaţa (mp)	Tarla	Parcelă	Nr. topo	Observaţii / Referinţe
1	faneata	NU	11.400	-	-	-	

Lungime Segmente
1) Valorile lungimilor segmentelor sunt obţinute din proiecţie în plan.

Punct început	X / Y	Punct sfârşit	X / Y	Lungime segment (** (m)
1	570.013,694 587.490,949	2	570.021,589 587.498,504	10.927
2	570.021,589 587.498,504	3	570.083,114 587.552,757	82.029
3	570.083,114 587.552,757	4	570.148,626 587.605,985	84.41
4	570.148,626 587.605,985	5	570.192,365 587.646,454	59.589
5	570.192,365 587.646,454	6	570.169,439 587.673,659	35.577

Document care conține date cu caracter personal, protejat de prevederile Regulamentului (UE) nr. 679/2016 și Legii 190/2018

Punct început	X / Y	Punct sfârşit	X / Y	Lungime segment (** (m)
6	570.169,439 587.673,659	7	570.116,09 587.640,299	62.921
7	570.116,09 587.640,299	8	570.038,915 587.592,041	91.021
8	570.038,915 587.592,041	9	570.029,086 587.580,492	15.165
9	570.029,086 587.580,492	10	570.009,104 587.540,51	44.697
10	570.009,104 587.540,51	11	570.012,906 587.537,373	4.929
11	570.012,906 587.537,373	12	570.009,108 587.532,278	6.355
12	570.009,108 587.532,278	13	570.005,807 587.534,975	4.263
13	570.005,807 587.534,975	14	569.991,937 587.518,388	21.622
14	569.991,937 587.518,388	15	569.984,446 587.508,478	12.423
15	569.984,446 587.508,478	16	570.006,456 587.494,265	26.2
16	570.006,456 587.494,265	1	570.013,694 587.490,949	7.961

** Lungimile segmentelor sunt determinate în planul de proiecţie Stereo 70 şi sunt rotunjite la 1 milimetru.
*** Distanţa dintre puncte este formată din segmente cumulate ce sunt mai mici decât valoarea 1 milimetru.

Document care conține date cu caracter personal, protejat de prevederile Regulamentului (UE) nr. 679/2016 și Legii 190/2018

DATE DESPRE IMOBILUL NR. 7238

Oficiul de Cadastru şi Publicitate Imobiliară NEAMT
Biroul de Cadastru şi Publicitate Imobiliară Bicaz

A. Partea I. Descrierea imobilului

TEREN Extravilan

Adresa: Jud. Neamt, pct. 'Frasanis'

Nr. Crt	Nr cadastral Nr. topografic	Suprafaţa* (mp)	Observaţii / Referinţe
A1		5.593	Sector cadastral:69 Teren neimprejmuit;

B. Partea II. Proprietari şi acte

Inscrieri privitoare la dreptul de proprietate şi alte drepturi reale		Referinţe
7238 / 08/02/2024		
Act Administrativ nr. 2963, din 08/02/2024 emis de Primaria com. Damuc;		
B1	Inscrierea posesiei, drept de PROPRIETATE, dobandit prin Lege, cota actuala 1/1, cota initiala 1/1	A1
	1) **VOAIDEŞ MARIA**	

C. Partea III. SARCINI .

Inscrieri privind dezmembramintele dreptului de proprietate, drepturi reale de garanţie şi sarcini	Referinţe
NU SUNT	

Document care conține date cu caracter personal, protejat de prevederile Regulamentului (UE) nr. 679/2016 și Legii 190/2018

Anexa Nr. 1 La Partea I

Teren

Nr cadastral	Suprafaţa (mp)*	Observaţii / Referinţe
	5.593	

* Suprafaţa este determinată in planul de proiecţie Stereo 70.

DETALII LINIARE IMOBIL

Date referitoare la teren

Crt	Categorie folosință	Intra vilan	Suprafaţa (mp)	Tarla	Parcelă	Nr. topo	Observaţii / Referinţe
1	faneata	NU	3.438	-	-	-	
2	pasune	NU	2.155	-	-	-	

Lungime Segmente

1) Valorile lungimilor segmentelor sunt obţinute din proiecţie în plan.

Punct început	X / Y	Punct sfârşit	X / Y	Lungime segment (** (m)
1	569.900,759 587.790,148	2	569.905,134 587.780,537	10.56
3	569.920,63 587.756,21	4	569.935,919 587.741,456	21.247
5	569.944,763 587.733,079	6	569.954,385 587.723,091	13.869
7	569.966,808 587.706,703	8	569.969,155 587.703,085	4.313

Punct început	X / Y	Punct sfârşit	X / Y	Lungime segment (** (m)
2	569.905,134 587.780,537	3	569.920,63 587.756,21	28.843
4	569.935,919 587.741,456	5	569.944,763 587.733,079	12.182
6	569.954,385 587.723,091	7	569.966,808 587.706,703	20.564
8	569.969,155 587.703,085	9	569.971,702 587.697,268	6.35

Document care conține date cu caracter personal, protejat de prevederile Regulamentului (UE) nr. 679/2016 și Legii 190/2018

Punct început	X / Y	Punct sfârşit	X / Y	Lungime segment (** (m)
9	569.971,702 587.697,268	10	569.946,246 587.687,295	27.34
11	569.952,999 587.665,083	12	569.957,723 587.650,481	15.347
13	569.967,521 587.630,766	14	570.009,947 587.653,84	48.295
15	570.013,69 587.655,754	16	570.018,936 587.658,438	5.893
17	570.022,409 587.660,214	18	569.984,169 587.719,183	70.283
19	569.966,366 587.746,636	20	569.964,591 587.745,465	2.126
21	569.957,212 587.740,878	22	569.949,967 587.746,869	9.401
23	569.938,707 587.757,564	24	569.934,19 587.763,21	7.231
25	569.930,301 587.771,459	26	569.926,537 587.778,077	7.614
27	569.922,616 587.786,107	28	569.920,515 587.793,76	7.936
29	569.918,57 587.805,114	30	569.918,57 587.814,399	9.285

Punct început	X / Y	Punct sfârşit	X / Y	Lungime segment (** (m)
10	569.946,246 587.687,295	11	569.952,999 587.665,083	23.216
12	569.957,723 587.650,481	13	569.967,521 587.630,766	22.015
14	570.009,947 587.653,84	15	570.013,69 587.655,754	4.204
16	570.018,936 587.658,438	17	570.022,409 587.660,214	3.901
18	569.984,169 587.719,183	19	569.966,366 587.746,636	32.72
20	569.964,591 587.745,465	21	569.957,212 587.740,878	8.689
22	569.949,967 587.746,869	23	569.938,707 587.757,564	15.53
24	569.934,19 587.763,21	25	569.930,301 587.771,459	9.12
26	569.926,537 587.778,077	27	569.922,616 587.786,107	8.936
28	569.920,515 587.793,76	29	569.918,57 587.805,114	11.519
30	569.918,57 587.814,399	1	569.900,759 587.790,148	30.089

** Lungimile segmentelor sunt determinate în planul de proiecţie Stereo 70 şi sunt rotunjite la 1 milimetru.
*** Distanţa dintre puncte este formată din segmente cumulate ce sunt mai mici decât valoarea 1 milimetru.

Document care conține date cu caracter personal, protejat de prevederile Regulamentului (UE) nr. 679/2016 și Legii 190/2018

DATE DESPRE IMOBILUL NR. 7332

Oficiul de Cadastru şi Publicitate Imobiliară NEAMT
Biroul de Cadastru şi Publicitate Imobiliară Bicaz

A. Partea I. Descrierea imobilului

TEREN Extravilan

Adresa: Jud. Neamt, pct. 'Frasanis'

Nr. Crt	Nr cadastral Nr. topografic	Suprafaţa* (mp)	Observaţii / Referinţe
A1		8.700	Sector cadastral:69 Teren imprejmuit;

B. Partea II. Proprietari şi acte

Inscrieri privitoare la dreptul de proprietate şi alte drepturi reale		Referinţe
7332 / 08/02/2024		
Act Administrativ nr. 2964, din 08/02/2024 emis de Primaria com. Damuc;		
B1	Inscrierea posesiei, drept de PROPRIETATE, dobandit prin Lege, cota actuala 1/1, cota initiala 1/1	A1
	1) **ŢEPEŞ EMIL** 2) **ŢEPEŞ ELENA**	

C. Partea III. SARCINI .

Inscrieri privind dezmembramintele dreptului de proprietate, drepturi reale de garanţie şi sarcini	Referinţe
NU SUNT	

Anexa Nr. 1 La Partea I

Teren

Nr cadastral	Suprafaţa (mp)*	Observaţii / Referinţe
	8.700	

* Suprafaţa este determinată in planul de proiecţie Stereo 70.

DETALII LINIARE IMOBIL

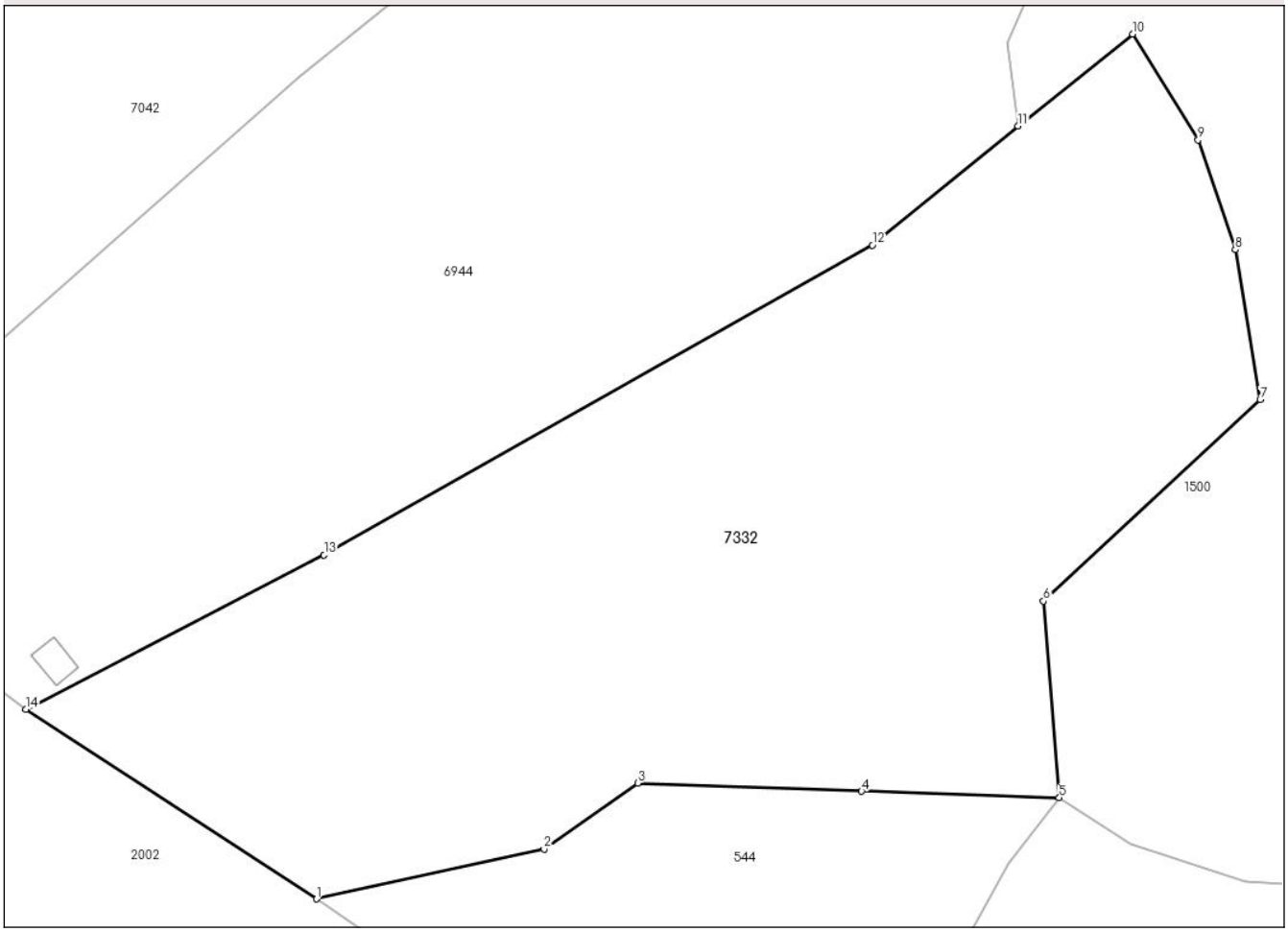

Date referitoare la teren

Crt	Categorie folosință	Intra vilan	Suprafaţa (mp)	Tarla	Parcelă	Nr. topo	Observaţii / Referinţe
1	pasune	NU	8.700	-	-	-	

Lungime Segmente
1) Valorile lungimilor segmentelor sunt obţinute din proiecţie în plan.

Punct început	X / Y	Punct sfârşit	X / Y	Lungime segment (** (m)
1	570.085,461 587.441,516	2	570.116,293 587.448,253	31.559
2	570.116,293 587.448,253	3	570.128,96 587.457,186	15.5
3	570.128,96 587.457,186	4	570.159,284 587.456,101	30.343
4	570.159,284 587.456,101	5	570.186,079 587.455,224	26.809
5	570.186,079 587.455,224	6	570.183,94 587.481,82	26.682

Document care conține date cu caracter personal, protejat de prevederile Regulamentului (UE) nr. 679/2016 și Legii 190/2018

Punct început	X / Y	Punct sfârşit	X / Y	Lungime segment (** (m)
6	570.183,94 587.481,82	7	570.213,295 587.509,107	40.079
7	570.213,295 587.509,107	8	570.209,914 587.529,38	20.553
8	570.209,914 587.529,38	9	570.204,88 587.544,239	15.689
9	570.204,88 587.544,239	10	570.196,009 587.558,567	16.852
10	570.196,009 587.558,567	11	570.180,5 587.546,111	19.892
11	570.180,5 587.546,111	12	570.160,764 587.529,986	25.486
12	570.160,764 587.529,986	13	570.086,473 587.488,069	85.301
13	570.086,473 587.488,069	14	570.046,085 587.467,17	45.475
14	570.046,085 587.467,17	1	570.085,461 587.441,516	46.996

** Lungimile segmentelor sunt determinate în planul de proiecţie Stereo 70 şi sunt rotunjite la 1 milimetru.
*** Distanţa dintre puncte este formată din segmente cumulate ce sunt mai mici decât valoarea 1 milimetru.

Document care conține date cu caracter personal, protejat de prevederile Regulamentului (UE) nr. 679/2016 și Legii 190/2018

DATE DESPRE IMOBILUL NR. 7433

Oficiul de Cadastru şi Publicitate Imobiliară NEAMT
Biroul de Cadastru şi Publicitate Imobiliară Bicaz

A. Partea I. Descrierea imobilului

TEREN Extravilan

Adresa: Jud. Neamt, pct. 'Gloduri - Dos'

Nr. Crt	Nr cadastral Nr. topografic	Suprafaţa* (mp)	Observaţii / Referinţe
A1		Din acte: 8.476 Masurata: 5.790	Sector cadastral:69 Teren neimprejmuit; Inscriere cu minus de suprafata.

B. Partea II. Proprietari şi acte

Inscrieri privitoare la dreptul de proprietate şi alte drepturi reale		Referinţe
7433 / 08/02/2024		
Hotarare Judecatoreasca nr. 637, din 09/06/2004 emis de Judecatoria Bicaz;		
B1	Intabulare, drept de PROPRIETATE, dobandit prin Lege, cota actuala 1/1, cota initiala 1/1	A1
	1) **BALOG IOANA**	

C. Partea III. SARCINI .

Inscrieri privind dezmembramintele dreptului de proprietate, drepturi reale de garanţie şi sarcini	Referinţe
NU SUNT	

Document care conține date cu caracter personal, protejat de prevederile Regulamentului (UE) nr. 679/2016 și Legii 190/2018

Anexa Nr. 1 La Partea I

Teren

Nr cadastral	Suprafaţa (mp)*	Observaţii / Referinţe
	Din acte: 8.476 Masurata: 5.790	Inscriere cu minus de suprafata.

* Suprafaţa este determinată in planul de proiecţie Stereo 70.

DETALII LINIARE IMOBIL

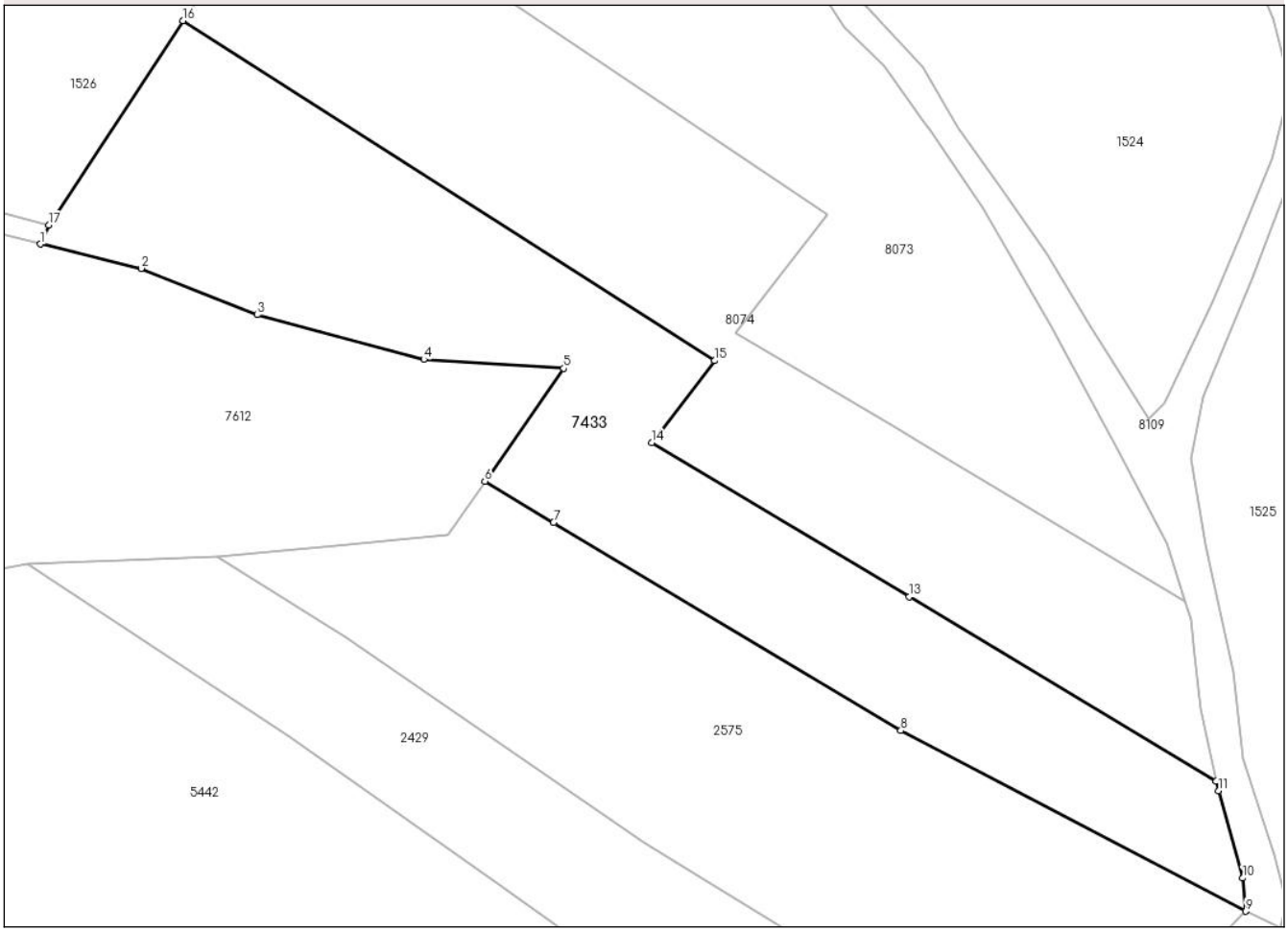

Date referitoare la teren

Crt	Categorie folosinţă	Intra vilan	Suprafaţa (mp)	Tarla	Parcelă	Nr. topo	Observaţii / Referinţe
1	pasune	NU	1.050	-	-	-	
2	pasune	NU	4.740	-	-	-	Pasune impadurita

Lungime Segmente
1) Valorile lungimilor segmentelor sunt obţinute din proiecţie în plan.

Punct început	X / Y	Punct sfârşit	X / Y	Lungime segment (** (m)
1	571.289,482 586.765,47	2	571.306,455 586.761,361	17.463
2	571.306,455 586.761,361	3	571.326,013 586.753,519	21.072
3	571.326,013 586.753,519	4	571.354,119 586.745,993	29.096
4	571.354,119 586.745,993	5	571.377,708 586.744,487	23.637

Document care conține date cu caracter personal, protejat de prevederile Regulamentului (UE) nr. 679/2016 și Legii 190/2018

Punct început	X / Y	Punct sfârşit	X / Y	Lungime segment (** (m)
5	571.377,708 586.744,487	6	571.364,437 586.725,436	23.218
6	571.364,437 586.725,436	7	571.376,018 586.718,498	13.5
7	571.376,018 586.718,498	8	571.434,557 586.683,43	68.239
8	571.434,557 586.683,43	9	571.492,713 586.652,956	65.657
9	571.492,713 586.652,956	10	571.492,215 586.658,547	5.613
10	571.492,215 586.658,547	11	571.488,089 586.673,265	15.285
11	571.488,089 586.673,265	12	571.487,727 586.674,928	1.702
12	571.487,727 586.674,928	13	571.435,929 586.705,958	60.381
13	571.435,929 586.705,958	14	571.392,524 586.731,959	50.597
14	571.392,524 586.731,959	15	571.403,134 586.745,797	17.437
15	571.403,134 586.745,797	16	571.313,515 586.803,118	106.383
16	571.313,515 586.803,118	17	571.290,922 586.768,633	41.227
17	571.290,922 586.768,633	1	571.289,482 586.765,47	3.475

** Lungimile segmentelor sunt determinate în planul de proiecţie Stereo 70 şi sunt rotunjite la 1 milimetru.
*** Distanţa dintre puncte este formată din segmente cumulate ce sunt mai mici decât valoarea 1 milimetru.

Document care conține date cu caracter personal, protejat de prevederile Regulamentului (UE) nr. 679/2016 și Legii 190/2018

DATE DESPRE IMOBILUL NR. 7735

Oficiul de Cadastru şi Publicitate Imobiliară NEAMT
Biroul de Cadastru şi Publicitate Imobiliară Bicaz

A. Partea I. Descrierea imobilului

TEREN Extravilan

Adresa: Jud. Neamt, pct. 'Frasanis'

Nr. Crt	Nr cadastral Nr. topografic	Suprafaţa* (mp)	Observaţii / Referinţe
A1		6.871	Sector cadastral:69 Teren neimprejmuit;

B. Partea II. Proprietari şi acte

Inscrieri privitoare la dreptul de proprietate şi alte drepturi reale		Referinţe
7735 / 08/02/2024		
Act Administrativ nr. 2965, din 08/02/2024 emis de Primaria com. Damuc;		
B1	Inscrierea posesiei, drept de PROPRIETATE, dobandit prin Lege, cota actuala 1/1, cota initiala 1/1	A1
	1) **COVASAN NECULAI** 2) **COVASAN ELENA**	

C. Partea III. SARCINI .

Inscrieri privind dezmembramintele dreptului de proprietate, drepturi reale de garanţie şi sarcini	Referinţe
NU SUNT	

Document care conține date cu caracter personal, protejat de prevederile Regulamentului (UE) nr. 679/2016 și Legii 190/2018

Anexa Nr. 1 La Partea I

Teren

Nr cadastral	Suprafaţa (mp)*	Observaţii / Referinţe
	6.871	

* Suprafaţa este determinată in planul de proiecţie Stereo 70.

DETALII LINIARE IMOBIL

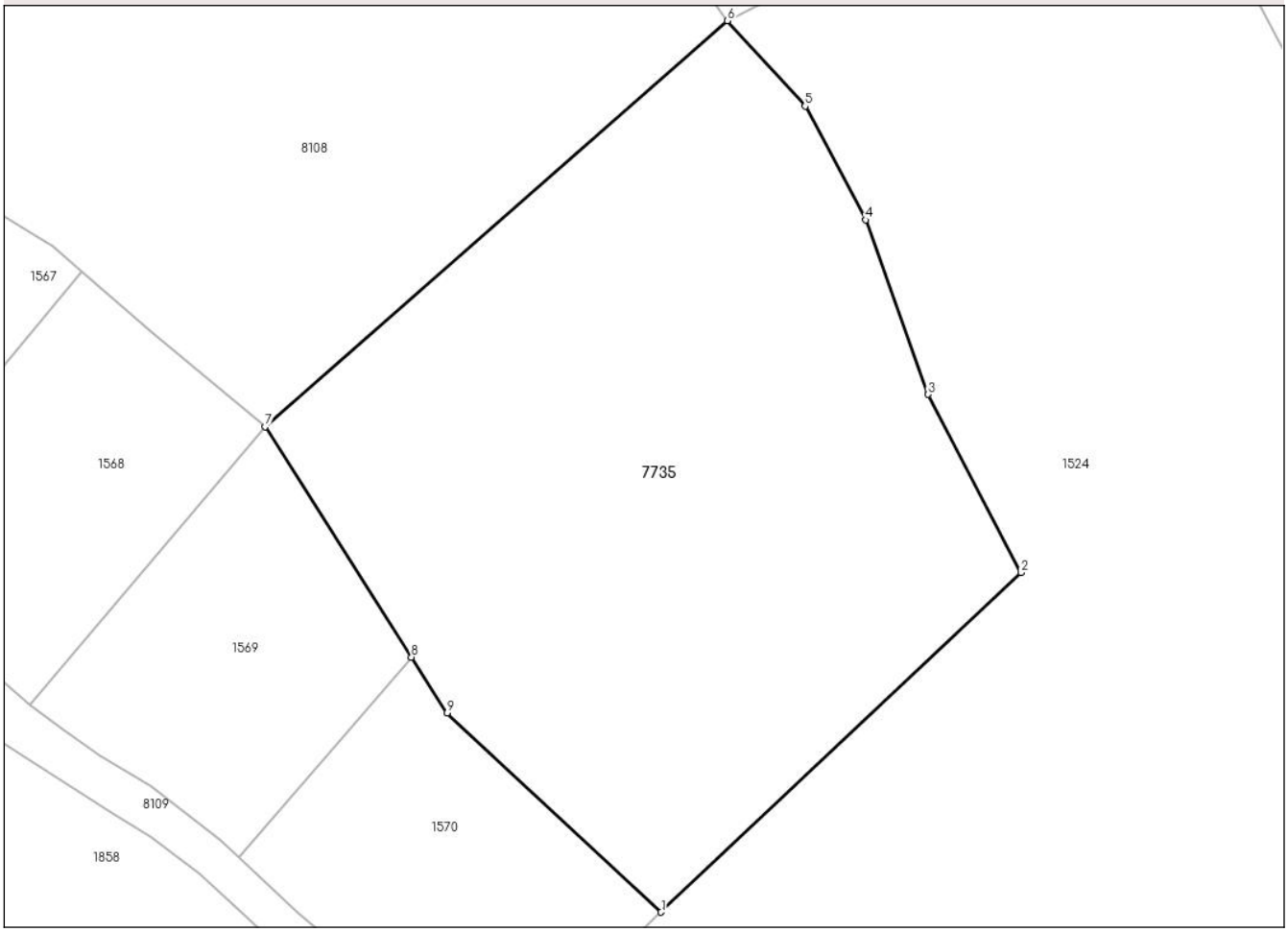

Date referitoare la teren

Crt	Categorie folosință	Intra vilan	Suprafaţa (mp)	Tarla	Parcelă	Nr. topo	Observaţii / Referinţe
1	faneata	NU	6.871	-	-	-	

Lungime Segmente
1) Valorile lungimilor segmentelor sunt obţinute din proiecţie în plan.

Punct început	X / Y	Punct sfârşit	X / Y	Lungime segment (** (m)
1	571.059,448 587.071,672	2	571.109,032 587.118,385	68.123
2	571.109,032 587.118,385	3	571.096,244 587.142,916	27.664
3	571.096,244 587.142,916	4	571.087,632 587.166,925	25.507
4	571.087,632 587.166,925	5	571.079,281 587.182,583	17.746
5	571.079,281 587.182,583	6	571.068,582 587.194,327	15.887

Document care conține date cu caracter personal, protejat de prevederile Regulamentului (UE) nr. 679/2016 și Legii 190/2018

Punct început	X / Y	Punct sfârşit	X / Y	Lungime segment (** (m)
6	571.068,582 587.194,327	7	571.004,905 587.138,479	84.698
7	571.004,905 587.138,479	8	571.025,075 587.106,755	37.593
8	571.025,075 587.106,755	9	571.029,958 587.099,073	9.103
9	571.029,958 587.099,073	1	571.059,448 587.071,672	40.255

** Lungimile segmentelor sunt determinate în planul de proiecţie Stereo 70 şi sunt rotunjite la 1 milimetru.
*** Distanţa dintre puncte este formată din segmente cumulate ce sunt mai mici decât valoarea 1 milimetru.

DATE DESPRE IMOBILUL NR. 7743

Oficiul de Cadastru şi Publicitate Imobiliară NEAMT
Biroul de Cadastru şi Publicitate Imobiliară Bicaz

A. Partea I. Descrierea imobilului

TEREN Extravilan

Adresa: Jud. Neamt, Punct 'Groapa lui Paleu'

Nr. Crt	Nr cadastral Nr. topografic	Suprafaţa* (mp)	Observaţii / Referinţe
A1	50958	3.085	Sector cadastral:69 Teren neimprejmuit;

B. Partea II. Proprietari şi acte

Inscrieri privitoare la dreptul de proprietate şi alte drepturi reale		Referinţe
7287 / 29/03/2018		
Hotarare Judecatoreasca nr. Sentinta civila nr. 1014, din 27/11/2017 emis de Judecatoria Bicaz in dosar nr. 131/188/2017;		
B2	Se transcrie din RTI, notarea solutiei pronuntate conform Sentintei civile nr. 1014/2017 emisa de Judecatoria Bicaz, efectuate conform Incheierii nr. 4152/2018	A1
15640 / 15/09/2020		
Act Notarial nr. Contract de vânzare aut. sub nr. 363, din 14/09/2020 emis de BIN Samson Grigore;		
B3	Intabulare, drept de PROPRIETATE, cu titlu de drept de cumpărare,, dobandit prin Conventie, cota actuala 1/1, cota initiala 1/1	A1
	1) **ZASTAVNETCHI GHEORGHE** 2) **PETCU RITA**, bun comun	

C. Partea III. SARCINI .

Inscrieri privind dezmembramintele dreptului de proprietate, drepturi reale de garanţie şi sarcini	Referinţe
NU SUNT	

Document care conține date cu caracter personal, protejat de prevederile Regulamentului (UE) nr. 679/2016 și Legii 190/2018

Anexa Nr. 1 La Partea I

Teren

Nr cadastral	Suprafaţa (mp)*	Observaţii / Referinţe
50958	3.085	

* Suprafaţa este determinată in planul de proiecţie Stereo 70.

DETALII LINIARE IMOBIL

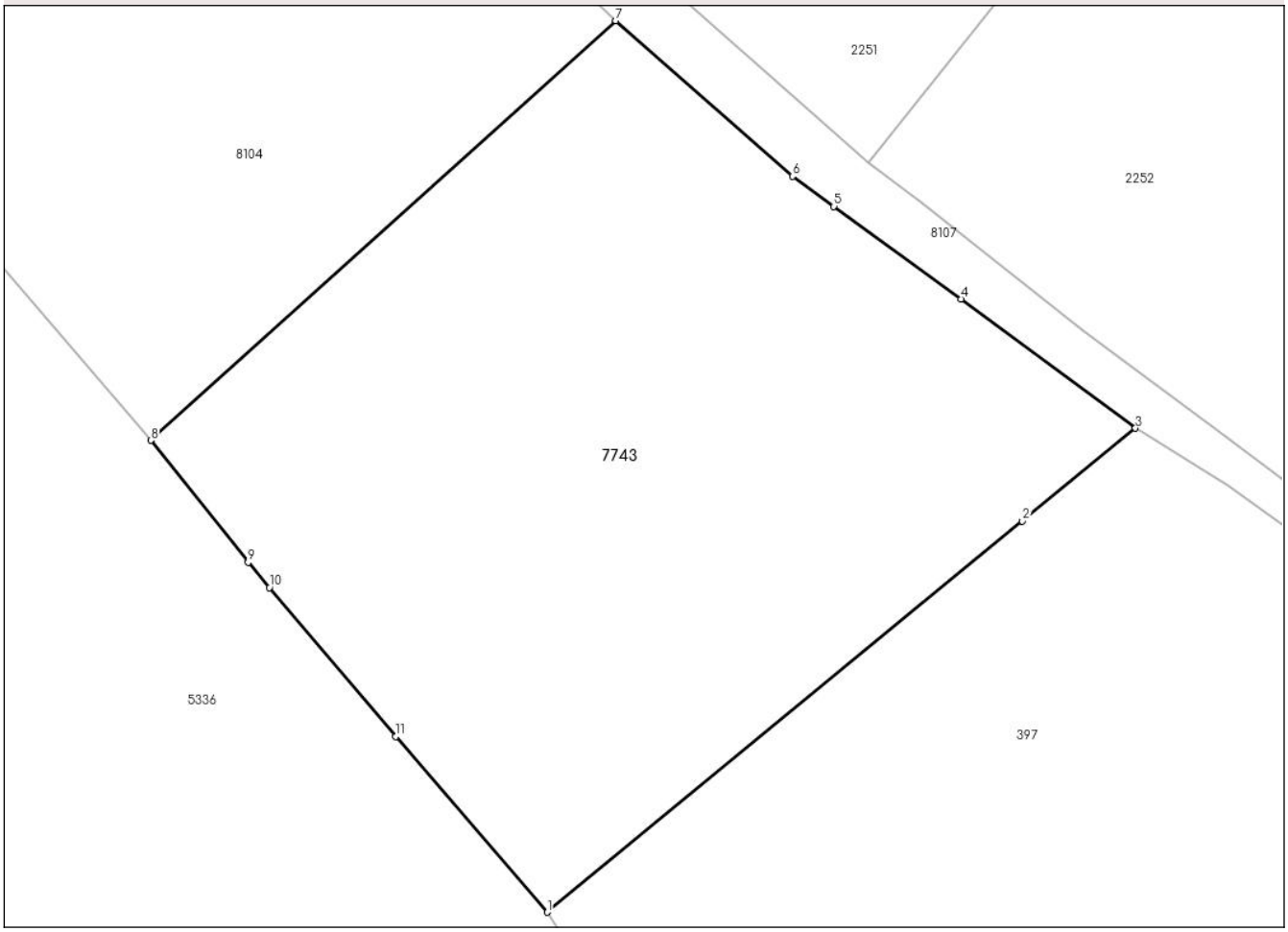

Date referitoare la teren

Crt	Categorie folosință	Intra vilan	Suprafaţa (mp)	Tarla	Parcelă	Nr. topo	Observaţii / Referinţe
1	faneata	NU	3.085	-	-	-	

Lungime Segmente
1) Valorile lungimilor segmentelor sunt obţinute din proiecţie în plan.

Punct început	X / Y	Punct sfârşit	X / Y	Lungime segment (** (m)
1	570.194,778 587.732,495	2	570.234,779 587.765,368	51.776
2	570.234,779 587.765,368	3	570.244,292 587.773,185	12.313
3	570.244,292 587.773,185	4	570.229,601 587.784,067	18.282
4	570.229,601 587.784,067	5	570.218,908 587.791,839	13.219
5	570.218,908 587.791,839	6	570.215,423 587.794,372	4.308

Document care conține date cu caracter personal, protejat de prevederile Regulamentului (UE) nr. 679/2016 și Legii 190/2018

Punct început	X / Y	Punct sfârşit	X / Y	Lungime segment (** (m)
6	570.215,423 587.794,372	7	570.200,542 587.807,456	19.815
7	570.200,542 587.807,456	8	570.161,393 587.772,179	52.698
8	570.161,393 587.772,179	9	570.169,587 587.761,91	13.138
9	570.169,587 587.761,91	10	570.171,384 587.759,789	2.78
10	570.171,384 587.759,789	11	570.182,001 587.747,252	16.429
11	570.182,001 587.747,252	1	570.194,778 587.732,495	19.52

** Lungimile segmentelor sunt determinate în planul de proiecţie Stereo 70 şi sunt rotunjite la 1 milimetru.
*** Distanţa dintre puncte este formată din segmente cumulate ce sunt mai mici decât valoarea 1 milimetru.

Document care conține date cu caracter personal, protejat de prevederile Regulamentului (UE) nr. 679/2016 și Legii 190/2018

DATE DESPRE IMOBILUL NR. 7744

Oficiul de Cadastru şi Publicitate Imobiliară NEAMT
Biroul de Cadastru şi Publicitate Imobiliară Bicaz

A. Partea I. Descrierea imobilului

Nr. CF vechi:90/N
Nr. cadastral vechi:144

TEREN Extravilan

Adresa: Jud. Neamt

Nr. Crt	Nr cadastral Nr. topografic	Suprafaţa* (mp)	Observaţii / Referinţe
A1	50302	6.817	Sector cadastral:69 Teren neimprejmuit;

B. Partea II. Proprietari şi acte

Inscrieri privitoare la dreptul de proprietate şi alte drepturi reale		Referinţe
588 / 21/02/2007		
Act Notarial nr. 453, din 20/02/2007 emis de BNP;		
B1	Intabulare, drept de PROPRIETATEcu titlu de drept de intretinere, dobandit prin Conventie, cota actuala 1/1, cota initiala 1/1	A1
	1) **CATRINOI SFARGHI MANOLE** 2) **CATRINOI SFARGHI MARIA**, -soti	
	OBSERVATII: (provenita din conversia CF 90/N)	

C. Partea III. SARCINI

Inscrieri privind dezmembramintele dreptului de proprietate, drepturi reale de garanţie şi sarcini		Referinţe
588 / 21/02/2007		
Act Notarial nr. 453, din 20/02/2007 emis de BNP;		
C1	Intabulare, drept de UZUFRUCT VIAGER, dobandit prin Conventie, cota actuala 1/1, cota initiala 1/1	A1
	1) **SFARGHI SIMION**, -vaduv	
	OBSERVATII: (provenita din conversia CF 90/N)	

Document care conține date cu caracter personal, protejat de prevederile Regulamentului (UE) nr. 679/2016 și Legii 190/2018

Anexa Nr. 1 La Partea I

Teren

Nr cadastral	Suprafaţa (mp)*	Observaţii / Referinţe
50302	6.817	

* Suprafaţa este determinată in planul de proiecţie Stereo 70.

DETALII LINIARE IMOBIL

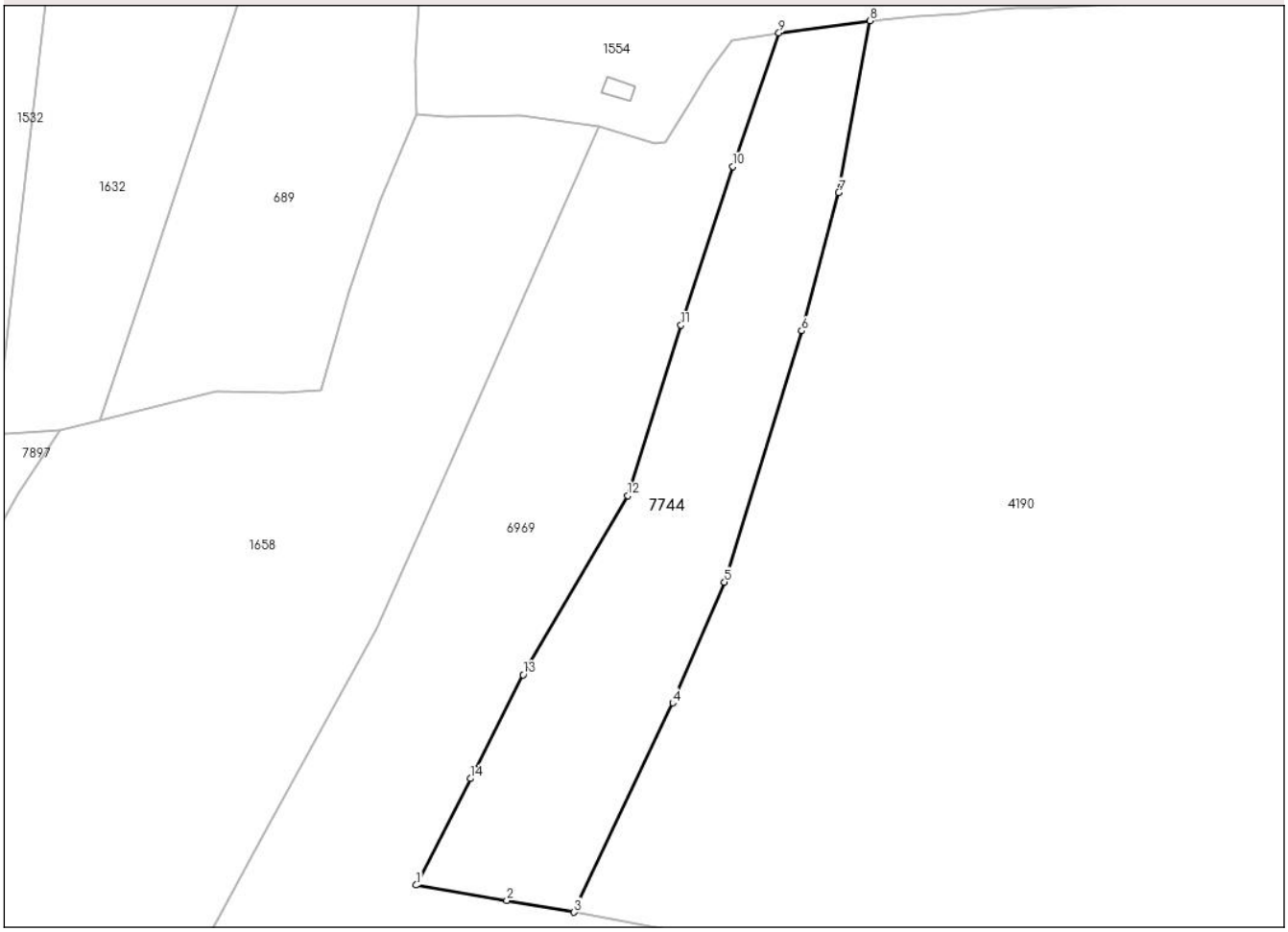

Date referitoare la teren

Crt	Categorie folosință	Intra vilan	Suprafaţa (mp)	Tarla	Parcelă	Nr. topo	Observaţii / Referinţe
1	faneata	NU	6.817	-	-	-	

Lungime Segmente
1) Valorile lungimilor segmentelor sunt obţinute din proiecţie în plan.

Punct început	X / Y	Punct sfârşit	X / Y	Lungime segment (** (m)
1	570.660,847 586.869,369	2	570.682,739 586.865,624	22.21
2	570.682,739 586.865,624	3	570.699,026 586.862,838	16.524
3	570.699,026 586.862,838	4	570.722,838 586.913,374	55.865
4	570.722,838 586.913,374	5	570.735,349 586.942,562	31.756
5	570.735,349 586.942,562	6	570.754,041 587.003,227	63.479

Document care conține date cu caracter personal, protejat de prevederile Regulamentului (UE) nr. 679/2016 și Legii 190/2018

Punct început	X / Y	Punct sfârşit	X / Y	Lungime segment (** (m)
6	570.754,041 587.003,227	7	570.762,966 587.036,619	34.564
7	570.762,966 587.036,619	8	570.770,51 587.078,098	42.159
8	570.770,51 587.078,098	9	570.748,504 587.075,165	22.201
9	570.748,504 587.075,165	10	570.737,395 587.042,897	34.127
10	570.737,395 587.042,897	11	570.724,847 587.004,586	40.314
11	570.724,847 587.004,586	12	570.712,026 586.963,433	43.104
12	570.712,026 586.963,433	13	570.686,648 586.920,169	50.158
13	570.686,648 586.920,169	14	570.673,923 586.895,114	28.101
14	570.673,923 586.895,114	1	570.660,847 586.869,369	28.875

** Lungimile segmentelor sunt determinate în planul de proiecţie Stereo 70 şi sunt rotunjite la 1 milimetru.
*** Distanţa dintre puncte este formată din segmente cumulate ce sunt mai mici decât valoarea 1 milimetru.

Document care conține date cu caracter personal, protejat de prevederile Regulamentului (UE) nr. 679/2016 și Legii 190/2018

DATE DESPRE IMOBILUL NR. 7897

Oficiul de Cadastru şi Publicitate Imobiliară NEAMT
Biroul de Cadastru şi Publicitate Imobiliară Bicaz

A. Partea I. Descrierea imobilului

Nr. CF vechi:91/N
Nr. cadastral vechi:145

TEREN Extravilan

Adresa: Jud. Neamt

Nr. Crt	Nr cadastral Nr. topografic	Suprafaţa* (mp)	Observaţii / Referinţe
A1	50303	Din acte: 21.610 Masurata: 21.744	Sector cadastral:69 Teren imprejmuit;

B. Partea II. Proprietari şi acte

Inscrieri privitoare la dreptul de proprietate şi alte drepturi reale		Referinţe
592 / 21/02/2007		
Act Notarial nr. 453, din 20/02/2007 emis de BNP;		
B1	Intabulare, drept de PROPRIETATEcu titlu de drept de intretinere, dobandit prin Conventie, cota actuala 1/1, cota initiala 1/1	A1
	1) **CATRINOI SFARGHI MANOLE** 2) **CATRINOI SFARGHI MARIA**, -soti	
	OBSERVATII: (provenita din conversia CF 91/N)	

C. Partea III. SARCINI

Inscrieri privind dezmembramintele dreptului de proprietate, drepturi reale de garanţie şi sarcini		Referinţe
592 / 21/02/2007		
Act Notarial nr. 453, din 20/02/2007 emis de BNP;		
C1	Intabulare, drept de UZUFRUCT VIAGER, dobandit prin Conventie, cota actuala 1/1, cota initiala 1/1	A1
	1) **SFARGHI SIMION**, -vaduv	
	OBSERVATII: (provenita din conversia CF 91/N)	

Document care conține date cu caracter personal, protejat de prevederile Regulamentului (UE) nr. 679/2016 și Legii 190/2018

Anexa Nr. 1 La Partea I

Teren

Nr cadastral	Suprafaţa (mp)*	Observaţii / Referinţe
50303	Din acte: 21.610 Masurata: 21.744	

* Suprafaţa este determinată in planul de proiecţie Stereo 70.

DETALII LINIARE IMOBIL

Date referitoare la teren

Crt	Categorie folosinţă	Intra vilan	Suprafaţa (mp)	Tarla	Parcelă	Nr. topo	Observaţii / Referinţe
1	pasune	NU	21.744	-	-	-	

Lungime Segmente

1) Valorile lungimilor segmentelor sunt obţinute din proiecţie în plan.

Punct început	X / Y	Punct sfârşit	X / Y	Lungime segment (** (m)
1	570.432,961 586.916,162	2	570.387,376 586.873,108	62.703
3	570.355,639 586.841,491	4	570.325,359 586.810,391	43.406
5	570.325,171 586.807,293	6	570.322,556 586.802,891	5.12
7	570.317,74 586.797,49	8	570.316,848 586.793,91	3.689

Punct început	X / Y	Punct sfârşit	X / Y	Lungime segment (** (m)
2	570.387,376 586.873,108	3	570.355,639 586.841,491	44.798
4	570.325,359 586.810,391	5	570.325,171 586.807,293	3.104
6	570.322,556 586.802,891	7	570.317,74 586.797,49	7.236
8	570.316,848 586.793,91	9	570.317,156 586.787,129	6.788

Document care conține date cu caracter personal, protejat de prevederile Regulamentului (UE) nr. 679/2016 și Legii 190/2018

Punct început	X / Y	Punct sfârşit	X / Y	Lungime segment (** (m)
9	570.317,156 586.787,129	10	570.325,486 586.785,466	8.494
11	570.335,57 586.784,808	12	570.345,411 586.785,079	9.845
13	570.352,132 586.785,814	14	570.359,893 586.785,182	7.787
15	570.367,173 586.785,866	16	570.376,013 586.785,408	8.852
17	570.391,033 586.786,379	18	570.406,943 586.787,864	15.979
19	570.416,498 586.789,807	20	570.424,076 586.790,378	7.599
21	570.439,264 586.787,264	22	570.445,444 586.795,484	10.284
23	570.455,349 586.808,66	24	570.516,359 586.887,496	99.686
25	570.529,06 586.903,908	26	570.547,337 586.933,253	34.571
27	570.564,447 586.963,654	28	570.574,613 586.979,255	18.621
29	570.561,56 586.978,464	30	570.559,336 586.978,694	2.236
31	570.541,451 586.980,544	32	570.519,518 586.998,945	28.63
33	570.512,257 586.992,069	34	570.483,264 586.964,614	39.93
35	570.440,885 586.923,646	1	570.432,961 586.916,162	10.9

Punct început	X / Y	Punct sfârşit	X / Y	Lungime segment (** (m)
10	570.325,486 586.785,466	11	570.335,57 586.784,808	10.105
12	570.345,411 586.785,079	13	570.352,132 586.785,814	6.761
14	570.359,893 586.785,182	15	570.367,173 586.785,866	7.312
16	570.376,013 586.785,408	17	570.391,033 586.786,379	15.051
18	570.406,943 586.787,864	19	570.416,498 586.789,807	9.751
20	570.424,076 586.790,378	21	570.439,264 586.787,264	15.504
22	570.445,444 586.795,484	23	570.455,349 586.808,66	16.484
24	570.516,359 586.887,496	25	570.529,06 586.903,908	20.753
26	570.547,337 586.933,253	27	570.564,447 586.963,654	34.885
28	570.574,613 586.979,255	29	570.561,56 586.978,464	13.077
30	570.559,336 586.978,694	31	570.541,451 586.980,544	17.98
32	570.519,518 586.998,945	33	570.512,257 586.992,069	10.0
34	570.483,264 586.964,614	35	570.440,885 586.923,646	58.944

**** Lungimile segmentelor sunt determinate în planul de proiecţie Stereo 70 şi sunt rotunjite la 1 milimetru.**
***** Distanţa dintre puncte este formată din segmente cumulate ce sunt mai mici decât valoarea 1 milimetru.**

Document care conține date cu caracter personal, protejat de prevederile Regulamentului (UE) nr. 679/2016 și Legii 190/2018

DATE DESPRE IMOBILUL NR. 7900

Oficiul de Cadastru şi Publicitate Imobiliară NEAMT
Biroul de Cadastru şi Publicitate Imobiliară Bicaz

A. Partea I. Descrierea imobilului

TEREN Extravilan

Adresa: Jud. Neamt, pct. 'Frasanis'

Nr. Crt	Nr cadastral Nr. topografic	Suprafaţa* (mp)	Observaţii / Referinţe
A1		12.084	Sector cadastral:69 Teren neimprejmuit;

B. Partea II. Proprietari şi acte

Inscrieri privitoare la dreptul de proprietate şi alte drepturi reale		Referinţe
7900 / 08/02/2024		
Act Administrativ nr. 2966, din 08/02/2024 emis de Primaria com. Damuc;		
B1	Inscrierea posesiei, drept de PROPRIETATE, dobandit prin Lege, cota actuala 1/1, cota initiala 1/1	A1
	1) **BUTUNOI DANIEL** 2) **BUTUNOI DORINA-LILIOARA**	

C. Partea III. SARCINI .

Inscrieri privind dezmembramintele dreptului de proprietate, drepturi reale de garanţie şi sarcini	Referinţe
NU SUNT	

Anexa Nr. 1 La Partea I

Teren

Nr cadastral	Suprafaţa (mp)*	Observaţii / Referinţe
	12.084	

* Suprafaţa este determinată in planul de proiecţie Stereo 70.

DETALII LINIARE IMOBIL

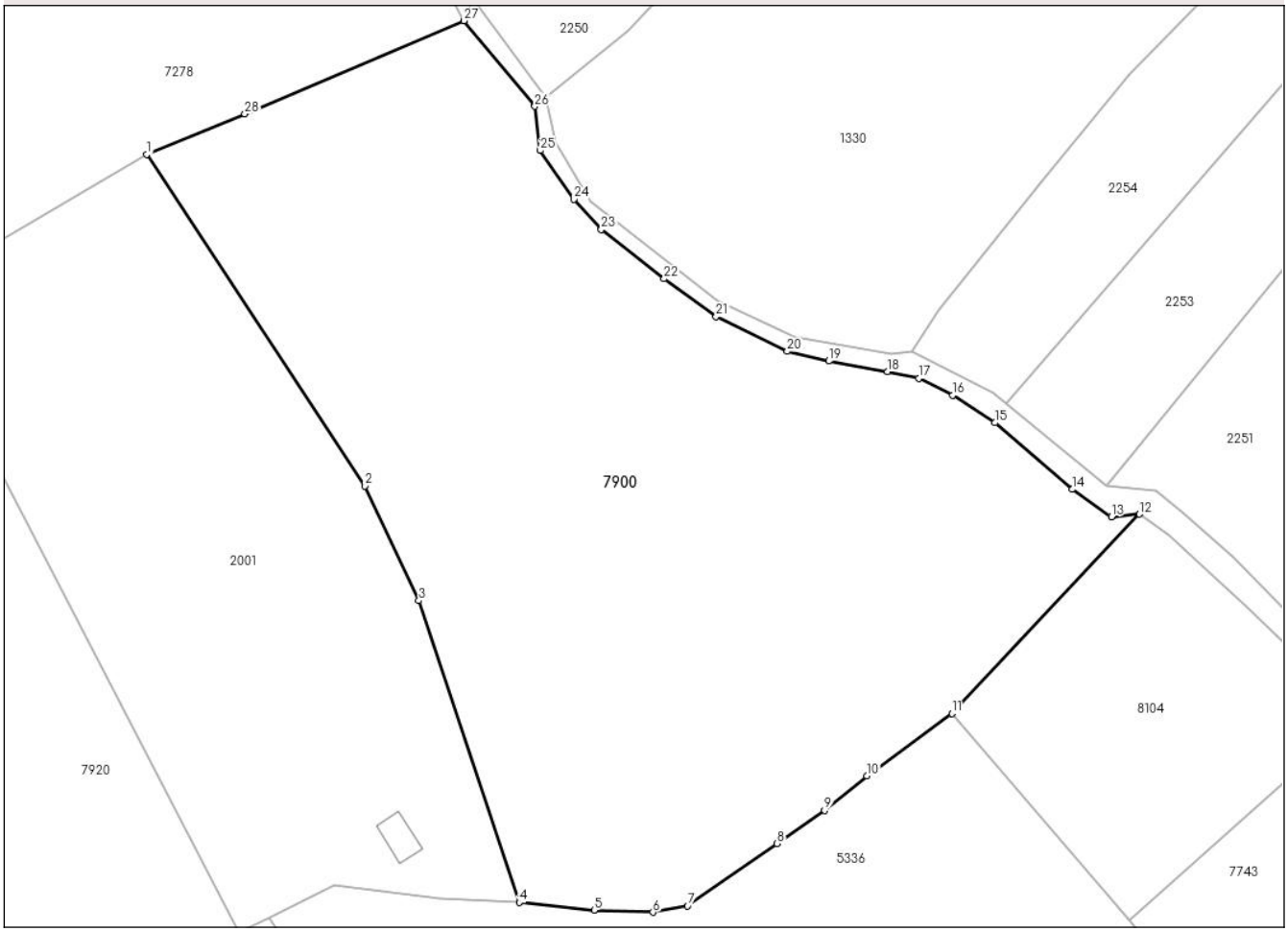

Date referitoare la teren

Crt	Categorie folosință	Intra vilan	Suprafaţa (mp)	Tarla	Parcelă	Nr. topo	Observaţii / Referinţe
1	faneata	NU	12.084	-	-	-	

Lungime Segmente

1) Valorile lungimilor segmentelor sunt obţinute din proiecţie în plan.

Punct început	X / Y	Punct sfârşit	X / Y	Lungime segment (** (m)
1	569.992,347 587.903,752	2	570.029,872 587.846,837	68.172
3	570.039,113 587.827,098	4	570.056,367 587.775,284	54.611
5	570.069,253 587.773,952	6	570.079,363 587.773,599	10.116
7	570.085,328 587.774,667	8	570.100,723 587.785,397	18.765
9	570.108,856 587.791,066	10	570.116,173 587.796,995	9.418

Punct început	X / Y	Punct sfârşit	X / Y	Lungime segment (** (m)
2	570.029,872 587.846,837	3	570.039,113 587.827,098	21.795
4	570.056,367 587.775,284	5	570.069,253 587.773,952	12.955
6	570.079,363 587.773,599	7	570.085,328 587.774,667	6.06
8	570.100,723 587.785,397	9	570.108,856 587.791,066	9.914
10	570.116,173 587.796,995	11	570.130,772 587.807,741	18.128

Document care conține date cu caracter personal, protejat de prevederile Regulamentului (UE) nr. 679/2016 și Legii 190/2018

Punct început	X / Y	Punct sfârşit	X / Y	Lungime segment (** (m)
11	570.130,772 587.807,741	12	570.162,982 587.841,986	47.013
13	570.158,198 587.841,536	14	570.151,502 587.846,235	8.18
15	570.138,15 587.857,668	16	570.130,907 587.862,406	8.655
17	570.125,112 587.865,303	18	570.119,708 587.866,478	5.53
19	570.109,606 587.868,279	20	570.102,48 587.869,924	7.313
21	570.090,224 587.875,915	22	570.081,297 587.882,414	11.042
23	570.070,49 587.890,872	24	570.065,791 587.896,04	6.985
25	570.059,996 587.904,42	26	570.059,062 587.912,03	7.667
27	570.046,896 587.926,727	28	570.009,189 587.910,712	40.967

Punct început	X / Y	Punct sfârşit	X / Y	Lungime segment (** (m)
12	570.162,982 587.841,986	13	570.158,198 587.841,536	4.805
14	570.151,502 587.846,235	15	570.138,15 587.857,668	17.578
16	570.130,907 587.862,406	17	570.125,112 587.865,303	6.479
18	570.119,708 587.866,478	19	570.109,606 587.868,279	10.261
20	570.102,48 587.869,924	21	570.090,224 587.875,915	13.642
22	570.081,297 587.882,414	23	570.070,49 587.890,872	13.723
24	570.065,791 587.896,04	25	570.059,996 587.904,42	10.189
26	570.059,062 587.912,03	27	570.046,896 587.926,727	19.079
28	570.009,189 587.910,712	1	569.992,347 587.903,752	18.223

** Lungimile segmentelor sunt determinate în planul de proiecţie Stereo 70 şi sunt rotunjite la 1 milimetru.
*** Distanţa dintre puncte este formată din segmente cumulate ce sunt mai mici decât valoarea 1 milimetru.

Document care conține date cu caracter personal, protejat de prevederile Regulamentului (UE) nr. 679/2016 și Legii 190/2018

DATE DESPRE IMOBILUL NR. 7920

Oficiul de Cadastru şi Publicitate Imobiliară NEAMT
Biroul de Cadastru şi Publicitate Imobiliară Bicaz

A. Partea I. Descrierea imobilului

TEREN Extravilan

Adresa: Jud. Neamt, pct. 'Frasanis'

Nr. Crt	Nr cadastral Nr. topografic	Suprafaţa* (mp)	Observaţii / Referinţe
A1		6.714	Sector cadastral:69 Teren neimprejmuit;

Construcţii

Crt	Nr cadastral Nr. topografic	Adresa	Observaţii / Referinţe
A1.1		Jud. Neamt	Nr. niveluri:1; S. construita la sol:28 mp;

B. Partea II. Proprietari şi acte

Inscrieri privitoare la dreptul de proprietate şi alte drepturi reale		Referinţe
7920 / 08/02/2024		
Act Administrativ nr. 2967, din 08/02/2024 emis de Primaria com. Damuc;		
B1	Inscrierea posesiei, drept de PROPRIETATE, dobandit prin Lege, cota actuala 1/1, cota initiala 1/1	A1
	1) **SĂPUNAR NICULIȚĂ** 2) **SĂPUNAR LOREDANA-ELENA**	
Act Administrativ nr. 3007, din 12/02/2024 emis de Primaria com. Damuc;		
B2	Intabulare, drept de PROPRIETATE, dobandit prin Lege, cota actuala 1/1, cota initiala 1/1	A1.1
	1) **SĂPUNAR NICULIȚĂ** 2) **SĂPUNAR LOREDANA-ELENA**	

C. Partea III. SARCINI .

Inscrieri privind dezmembramintele dreptului de proprietate, drepturi reale de garanţie şi sarcini	Referinţe
NU SUNT	

Document care conține date cu caracter personal, protejat de prevederile Regulamentului (UE) nr. 679/2016 și Legii 190/2018

Anexa Nr. 1 La Partea I

Teren

Nr cadastral	Suprafaţa (mp)*	Observaţii / Referinţe
	6.714	

* Suprafaţa este determinată in planul de proiecţie Stereo 70.

DETALII LINIARE IMOBIL

Date referitoare la teren

Crt	Categorie folosință	Intra vilan	Suprafaţa (mp)	Tarla	Parcelă	Nr. topo	Observaţii / Referinţe
1	faneata	NU	6.714	-	-	-	

Date referitoare la construcţii

Crt	Număr	Destinaţie construcţie	Supraf. (mp)	Situaţie juridică	Observaţii / Referinţe
A1.1		constructii anexa	28	Cu acte	Nr. niveluri:1; S. construita la sol:28 mp;

Lungime Segmente

1) Valorile lungimilor segmentelor sunt obţinute din proiecţie în plan.

Punct început	X / Y	Punct sfârşit	X / Y	Lungime segment (** (m)
1	569.918,57 587.814,399	2	569.918,57 587.805,114	9.285
3	569.920,515 587.793,76	4	569.922,616 587.786,107	7.936
5	569.926,537 587.778,077	6	569.930,301 587.771,459	7.614
7	569.934,19 587.763,21	8	569.938,707 587.757,564	7.231

Punct început	X / Y	Punct sfârşit	X / Y	Lungime segment (** (m)
2	569.918,57 587.805,114	3	569.920,515 587.793,76	11.519
4	569.922,616 587.786,107	5	569.926,537 587.778,077	8.936
6	569.930,301 587.771,459	7	569.934,19 587.763,21	9.12
8	569.938,707 587.757,564	9	569.949,967 587.746,869	15.53

Document care conține date cu caracter personal, protejat de prevederile Regulamentului (UE) nr. 679/2016 și Legii 190/2018

Punct început	X / Y	Punct sfârşit	X / Y	Lungime segment (** (m)
9	569.949,967 587.746,869	10	569.957,212 587.740,878	9.401
11	569.964,591 587.745,465	12	569.966,366 587.746,636	2.126
13	569.974,322 587.751,887	14	569.988,421 587.760,011	16.272
15	569.996,693 587.764,275	16	570.008,096 587.770,107	12.808
17	569.951,096 587.880,141	18	569.942,188 587.870,229	13.327
19	569.939,831 587.862,657	20	569.937,327 587.854,609	8.429
21	569.932,779 587.845,388	22	569.928,45 587.834,88	11.365
23	569.921,268 587.819,825	1	569.918,57 587.814,399	6.06

Punct început	X / Y	Punct sfârşit	X / Y	Lungime segment (** (m)
10	569.957,212 587.740,878	11	569.964,591 587.745,465	8.689
12	569.966,366 587.746,636	13	569.974,322 587.751,887	9.533
14	569.988,421 587.760,011	15	569.996,693 587.764,275	9.306
16	570.008,096 587.770,107	17	569.951,096 587.880,141	123.921
18	569.942,188 587.870,229	19	569.939,831 587.862,657	7.93
20	569.937,327 587.854,609	21	569.932,779 587.845,388	10.282
22	569.928,45 587.834,88	23	569.921,268 587.819,825	16.68

** Lungimile segmentelor sunt determinate în planul de proiecţie Stereo 70 şi sunt rotunjite la 1 milimetru.
*** Distanţa dintre puncte este formată din segmente cumulate ce sunt mai mici decât valoarea 1 milimetru.

Document care conține date cu caracter personal, protejat de prevederile Regulamentului (UE) nr. 679/2016 și Legii 190/2018

DATE DESPRE IMOBILUL NR. 8073

Oficiul de Cadastru şi Publicitate Imobiliară NEAMT
Biroul de Cadastru şi Publicitate Imobiliară Bicaz

A. Partea I. Descrierea imobilului

TEREN Extravilan

Adresa: Jud. Neamt, pct. 'Gloduri - Dos'

Nr. Crt	Nr cadastral Nr. topografic	Suprafaţa* (mp)	Observaţii / Referinţe
A1		Din acte: 8.476 Masurata: 5.789	Sector cadastral:69 Teren neimprejmuit; Inscriere cu minus de suprafata.

B. Partea II. Proprietari şi acte

Inscrieri privitoare la dreptul de proprietate şi alte drepturi reale		Referinţe
8073 / 08/02/2024		
Hotarare Judecatoreasca nr. 637, din 09/06/2004 emis de Judecatoria Bicaz;		
B1	Intabulare, drept de PROPRIETATE, dobandit prin Lege, cota actuala 1/1, cota initiala 1/1	A1
	1) **BUTUNOI ANA**	

C. Partea III. SARCINI .

Inscrieri privind dezmembramintele dreptului de proprietate, drepturi reale de garanţie şi sarcini	Referinţe
NU SUNT	

Document care conține date cu caracter personal, protejat de prevederile Regulamentului (UE) nr. 679/2016 și Legii 190/2018

Anexa Nr. 1 La Partea I

Teren

Nr cadastral	Suprafaţa (mp)*	Observaţii / Referinţe
	Din acte: 8.476 Masurata: 5.789	Inscriere cu minus de suprafata.

* Suprafaţa este determinată in planul de proiecţie Stereo 70.

DETALII LINIARE IMOBIL

Date referitoare la teren

Crt	Categorie folosinţă	Intra vilan	Suprafaţa (mp)	Tarla	Parcelă	Nr. topo	Observaţii / Referinţe
1	pasune	NU	1.480	-	-	-	
2	pasune	NU	4.309	-	-	-	Pasune impadurita

Lungime Segmente

1) Valorile lungimilor segmentelor sunt obţinute din proiecţie în plan.

Punct început	X / Y	Punct sfârşit	X / Y	Lungime segment (** (m)
1	571.351,005 586.860,34	2	571.331,909 586.831,192	34.846
3	571.422,082 586.770,508	4	571.406,781 586.750,553	25.146
5	571.432,932 586.734,887	6	571.442,415 586.729,207	11.054
7	571.482,545 586.705,167	8	571.479,392 586.714,966	10.294

Punct început	X / Y	Punct sfârşit	X / Y	Lungime segment (** (m)
2	571.331,909 586.831,192	3	571.422,082 586.770,508	108.691
4	571.406,781 586.750,553	5	571.432,932 586.734,887	30.484
6	571.442,415 586.729,207	7	571.482,545 586.705,167	46.78
8	571.479,392 586.714,966	9	571.470,806 586.731,245	18.404

Document care conține date cu caracter personal, protejat de prevederile Regulamentului (UE) nr. 679/2016 și Legii 190/2018

Punct început	X / Y	Punct sfârşit	X / Y	Lungime segment (** (m)
9	571.470,806 586.731,245	10	571.459,879 586.751,761	23.244
11	571.448,506 586.771,497	12	571.439,475 586.784,766	16.051
13	571.438,733 586.785,809	14	571.431,781 586.795,581	11.993
15	571.425,091 586.802,048	16	571.417,621 586.813,31	13.514
17	571.409,481 586.822,007	18	571.402,01 586.824,906	8.014
19	571.391,506 586.828,605	20	571.382,417 586.834,068	10.604
21	571.368,449 586.845,199	22	571.357,856 586.856,015	15.139

Punct început	X / Y	Punct sfârşit	X / Y	Lungime segment (** (m)
10	571.459,879 586.751,761	11	571.448,506 586.771,497	22.778
12	571.439,475 586.784,766	13	571.438,733 586.785,809	1.28
14	571.431,781 586.795,581	15	571.425,091 586.802,048	9.305
16	571.417,621 586.813,31	17	571.409,481 586.822,007	11.912
18	571.402,01 586.824,906	19	571.391,506 586.828,605	11.136
20	571.382,417 586.834,068	21	571.368,449 586.845,199	17.861
22	571.357,856 586.856,015	1	571.351,005 586.860,34	8.102

** Lungimile segmentelor sunt determinate în planul de proiecţie Stereo 70 şi sunt rotunjite la 1 milimetru.
*** Distanţa dintre puncte este formată din segmente cumulate ce sunt mai mici decât valoarea 1 milimetru.

Document care conține date cu caracter personal, protejat de prevederile Regulamentului (UE) nr. 679/2016 și Legii 190/2018

DATE DESPRE IMOBILUL NR. 8074

Oficiul de Cadastru şi Publicitate Imobiliară NEAMT
Biroul de Cadastru şi Publicitate Imobiliară Bicaz

A. Partea I. Descrierea imobilului

TEREN Extravilan

Adresa: Jud. Neamt, pct. 'Gloduri - Dos'

Nr. Crt	Nr cadastral Nr. topografic	Suprafaţa* (mp)	Observaţii / Referinţe
A1		Din acte: 8.476 Masurata: 5.790	Sector cadastral:69 Teren neimprejmuit; Inscriere cu minus de suprafata.

B. Partea II. Proprietari şi acte

Inscrieri privitoare la dreptul de proprietate şi alte drepturi reale		Referinţe
8074 / 08/02/2024		
Hotarare Judecatoreasca nr. 637, din 09/06/2004 emis de Judecatoria Bicaz;		
B1	Intabulare, drept de PROPRIETATE, dobandit prin Lege, cota actuala 1/1, cota initiala 1/1	A1
	1) **BARA MARIA**	

C. Partea III. SARCINI .

Inscrieri privind dezmembramintele dreptului de proprietate, drepturi reale de garanţie şi sarcini	Referinţe
NU SUNT	

Document care conține date cu caracter personal, protejat de prevederile Regulamentului (UE) nr. 679/2016 și Legii 190/2018

Anexa Nr. 1 La Partea I

Teren

Nr cadastral	Suprafaţa (mp)*	Observaţii / Referinţe
	Din acte: 8.476 Masurata: 5.790	Inscriere cu minus de suprafata.

* Suprafaţa este determinată in planul de proiecţie Stereo 70.

DETALII LINIARE IMOBIL

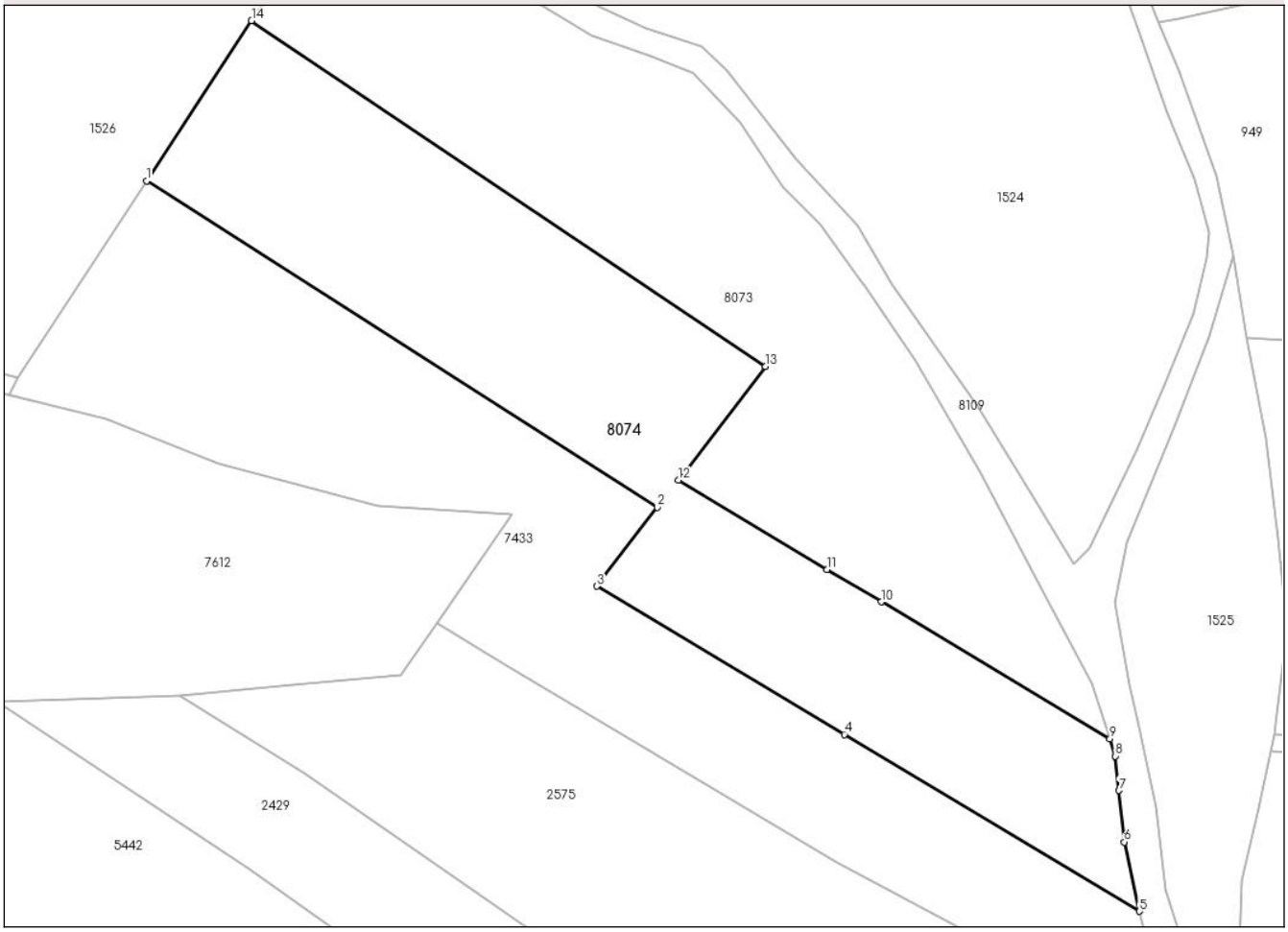

Date referitoare la teren

Crt	Categorie folosinţă	Intra vilan	Suprafaţa (mp)	Tarla	Parcelă	Nr. topo	Observaţii / Referinţe
1	pasune	NU	1.254	-	-	-	
2	pasune	NU	4.536	-	-	-	Pasune impadurita

Lungime Segmente
1) Valorile lungimilor segmentelor sunt obţinute din proiecţie în plan.

Punct început	X / Y	Punct sfârşit	X / Y	Lungime segment (** (m)
1	571.313,515 586.803,118	2	571.403,134 586.745,797	106.383
2	571.403,134 586.745,797	3	571.392,524 586.731,959	17.437
3	571.392,524 586.731,959	4	571.435,929 586.705,958	50.597
4	571.435,929 586.705,958	5	571.487,727 586.674,928	60.381

Document care conține date cu caracter personal, protejat de prevederile Regulamentului (UE) nr. 679/2016 și Legii 190/2018

Punct început	X / Y	Punct sfârşit	X / Y	Lungime segment (** (m)
5	571.487,727 586.674,928	6	571.485,079 586.687,091	12.448
6	571.485,079 586.687,091	7	571.484,141 586.696,131	9.089
7	571.484,141 586.696,131	8	571.483,518 586.702,144	6.045
8	571.483,518 586.702,144	9	571.482,545 586.705,167	3.176
9	571.482,545 586.705,167	10	571.442,415 586.729,207	46.78
10	571.442,415 586.729,207	11	571.432,932 586.734,887	11.054
11	571.432,932 586.734,887	12	571.406,781 586.750,553	30.484
12	571.406,781 586.750,553	13	571.422,082 586.770,508	25.146
13	571.422,082 586.770,508	14	571.331,909 586.831,192	108.691
14	571.331,909 586.831,192	1	571.313,515 586.803,118	33.563

** Lungimile segmentelor sunt determinate în planul de proiecţie Stereo 70 şi sunt rotunjite la 1 milimetru.
*** Distanţa dintre puncte este formată din segmente cumulate ce sunt mai mici decât valoarea 1 milimetru.

Document care conține date cu caracter personal, protejat de prevederile Regulamentului (UE) nr. 679/2016 și Legii 190/2018

DATE DESPRE IMOBILUL NR. 8104

Oficiul de Cadastru şi Publicitate Imobiliară NEAMT
Biroul de Cadastru şi Publicitate Imobiliară Bicaz

A. Partea I. Descrierea imobilului

TEREN Extravilan

Adresa: Jud. Neamt, pct. 'Damuc'

Nr. Crt	Nr cadastral Nr. topografic	Suprafaţa* (mp)	Observaţii / Referinţe
A1		2.463	Sector cadastral:69 Teren neimprejmuit;

B. Partea II. Proprietari şi acte

Inscrieri privitoare la dreptul de proprietate şi alte drepturi reale		Referinţe
8104 / 08/02/2024		
Act Normativ nr. 7, din 13/03/1996 emis de PARLAMENTUL ROMANIEI;		
B1	Inscrierea provizorie, drept de PROPRIETATE, dobandit prin Lege, cota actuala 1/1, cota initiala 1/1	A1
	1) **COMUNA DĂMUC**, CIF:2614422	

C. Partea III. SARCINI .

Inscrieri privind dezmembramintele dreptului de proprietate, drepturi reale de garanţie şi sarcini	Referinţe
NU SUNT	

Document care conține date cu caracter personal, protejat de prevederile Regulamentului (UE) nr. 679/2016 și Legii 190/2018

Anexa Nr. 1 La Partea I

Teren

Nr cadastral	Suprafaţa (mp)*	Observaţii / Referinţe
	2.463	

* Suprafaţa este determinată in planul de proiecţie Stereo 70.

DETALII LINIARE IMOBIL

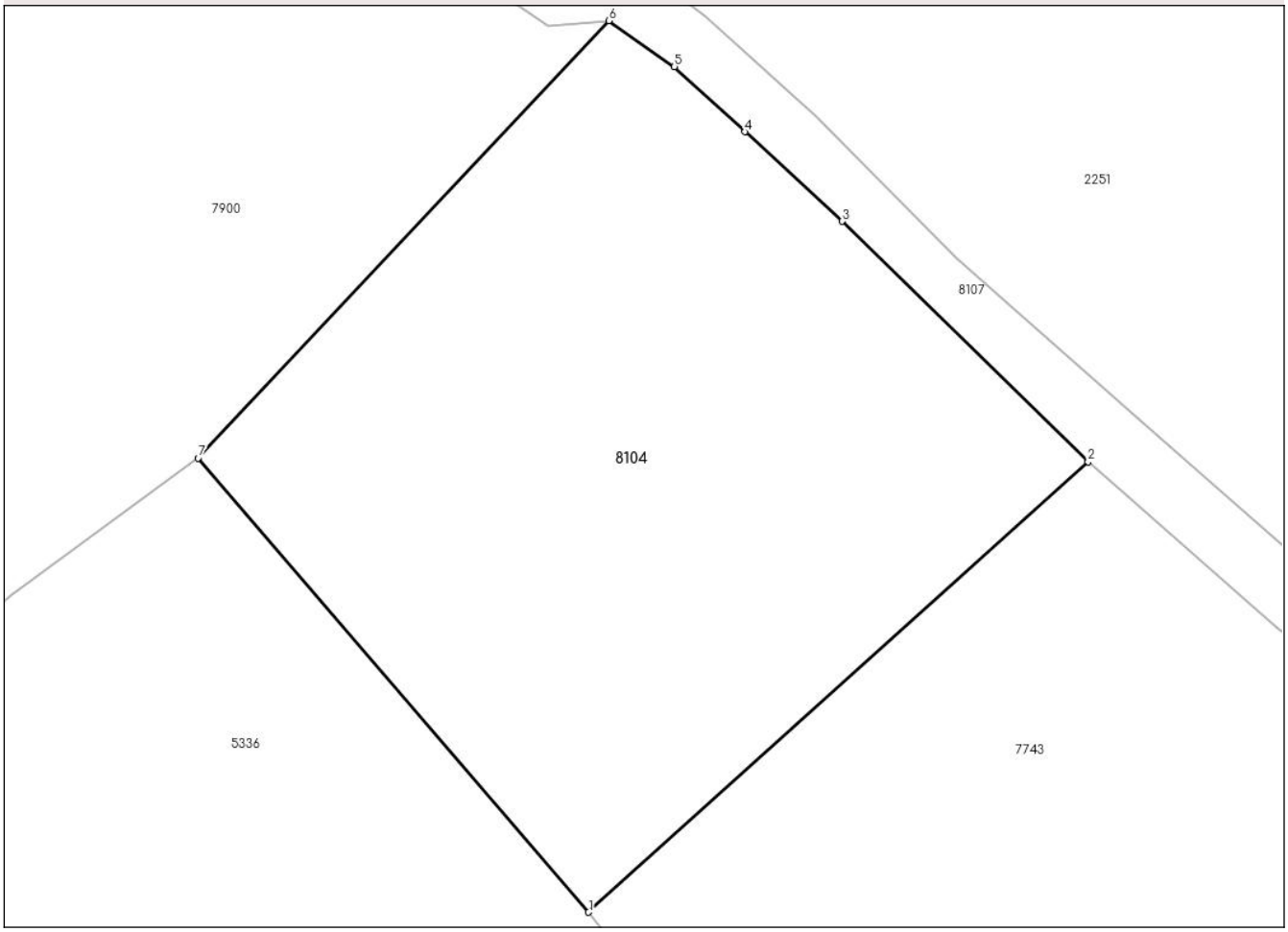

Date referitoare la teren

Crt	Categorie folosință	Intra vilan	Suprafaţa (mp)	Tarla	Parcelă	Nr. topo	Observaţii / Referinţe
1	pasune	NU	2.463	-	-	-	

Lungime Segmente
1) Valorile lungimilor segmentelor sunt obţinute din proiecţie în plan.

Punct început	X / Y	Punct sfârşit	X / Y	Lungime segment (** (m)
1	570.161,393 587.772,179	2	570.200,542 587.807,456	52.698
2	570.200,542 587.807,456	3	570.181,267 587.826,274	26.938
3	570.181,267 587.826,274	4	570.173,645 587.833,292	10.361
4	570.173,645 587.833,292	5	570.168,106 587.838,392	7.529
5	570.168,106 587.838,392	6	570.162,982 587.841,986	6.259

Document care conține date cu caracter personal, protejat de prevederile Regulamentului (UE) nr. 679/2016 și Legii 190/2018

Punct început	X / Y	Punct sfârşit	X / Y	Lungime segment (** (m)
6	570.162,982 587.841,986	7	570.130,772 587.807,741	47.013
7	570.130,772 587.807,741	1	570.161,393 587.772,179	46.929

** Lungimile segmentelor sunt determinate în planul de proiecţie Stereo 70 şi sunt rotunjite la 1 milimetru.
*** Distanţa dintre puncte este formată din segmente cumulate ce sunt mai mici decât valoarea 1 milimetru.

Document care conține date cu caracter personal, protejat de prevederile Regulamentului (UE) nr. 679/2016 și Legii 190/2018

DATE DESPRE IMOBILUL NR. 8105

Oficiul de Cadastru şi Publicitate Imobiliară NEAMT
Biroul de Cadastru şi Publicitate Imobiliară Bicaz

A. Partea I. Descrierea imobilului

TEREN Extravilan

Adresa: Jud. Neamt, pct. 'Damuc'

Nr. Crt	Nr cadastral Nr. topografic	Suprafaţa* (mp)	Observaţii / Referinţe
A1		6.450	Sector cadastral:69 Teren neimprejmuit;

B. Partea II. Proprietari şi acte

Inscrieri privitoare la dreptul de proprietate şi alte drepturi reale		Referinţe
8105 / 08/02/2024		
Act Normativ nr. 7, din 13/03/1996 emis de PARLAMENTUL ROMANIEI;		
B1	Inscrierea provizorie, drept de PROPRIETATE, dobandit prin Lege, cota actuala 1/1, cota initiala 1/1	A1
	1) **COMUNA DĂMUC**, CIF:2614422	

C. Partea III. SARCINI .

Inscrieri privind dezmembramintele dreptului de proprietate, drepturi reale de garanţie şi sarcini	Referinţe
NU SUNT	

Document care conține date cu caracter personal, protejat de prevederile Regulamentului (UE) nr. 679/2016 și Legii 190/2018

Anexa Nr. 1 La Partea I

Teren

Nr cadastral	Suprafaţa (mp)*	Observaţii / Referinţe
	6.450	

* Suprafaţa este determinată in planul de proiecţie Stereo 70.

DETALII LINIARE IMOBIL

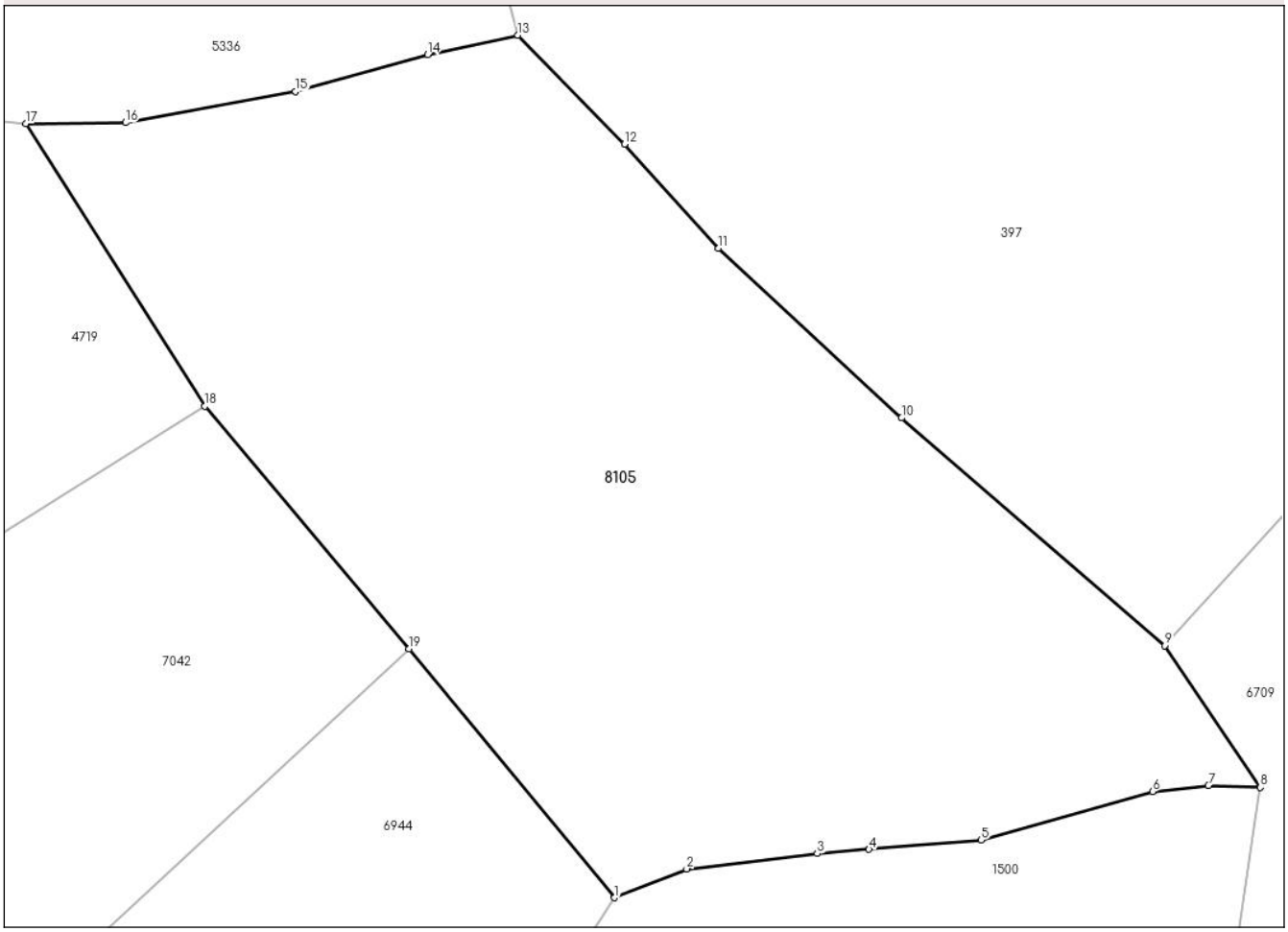

Date referitoare la teren

Crt	Categorie folosință	Intra vilan	Suprafaţa (mp)	Tarla	Parcelă	Nr. topo	Observaţii / Referinţe
1	pasune	NU	6.450	-	-	-	Pasune impadurita

Lungime Segmente
1) Valorile lungimilor segmentelor sunt obţinute din proiecţie în plan.

Punct început	X / Y	Punct sfârşit	X / Y	Lungime segment (** (m)
1	570.215,428 587.618,522	2	570.223,523 587.621,765	8.72
2	570.223,523 587.621,765	3	570.238,199 587.623,48	14.776
3	570.238,199 587.623,48	4	570.244,003 587.623,962	5.824
4	570.244,003 587.623,962	5	570.256,59 587.625,005	12.63
5	570.256,59 587.625,005	6	570.275,839 587.630,437	20.001

Document care conține date cu caracter personal, protejat de prevederile Regulamentului (UE) nr. 679/2016 și Legii 190/2018

Punct început	X / Y	Punct sfârşit	X / Y	Lungime segment (** (m)
6	570.275,839 587.630,437	7	570.282,129 587.631,104	6.325
7	570.282,129 587.631,104	8	570.287,941 587.630,913	5.815
8	570.287,941 587.630,913	9	570.277,201 587.646,792	19.17
9	570.277,201 587.646,792	10	570.247,67 587.672,362	39.063
10	570.247,67 587.672,362	11	570.227,103 587.691,4	28.026
11	570.227,103 587.691,4	12	570.216,542 587.703,074	15.742
12	570.216,542 587.703,074	13	570.204,578 587.715,3	17.106
13	570.204,578 587.715,3	14	570.194,443 587.713,109	10.369
14	570.194,443 587.713,109	15	570.179,615 587.708,953	15.399
15	570.179,615 587.708,953	16	570.160,531 587.705,468	19.4
16	570.160,531 587.705,468	17	570.149,331 587.705,358	11.201
17	570.149,331 587.705,358	18	570.169,439 587.673,659	37.539
18	570.169,439 587.673,659	19	570.192,365 587.646,454	35.577
19	570.192,365 587.646,454	1	570.215,428 587.618,522	36.223

** Lungimile segmentelor sunt determinate în planul de proiecţie Stereo 70 şi sunt rotunjite la 1 milimetru.
*** Distanţa dintre puncte este formată din segmente cumulate ce sunt mai mici decât valoarea 1 milimetru.

Document care conține date cu caracter personal, protejat de prevederile Regulamentului (UE) nr. 679/2016 și Legii 190/2018

DATE DESPRE IMOBILUL NR. 8106

Oficiul de Cadastru şi Publicitate Imobiliară NEAMT
Biroul de Cadastru şi Publicitate Imobiliară Bicaz

A. Partea I. Descrierea imobilului

TEREN Extravilan

Adresa: Jud. Neamt, pct. 'Damuc'

Nr. Crt	Nr cadastral Nr. topografic	Suprafaţa* (mp)	Observaţii / Referinţe
A1		12.043	Sector cadastral:69 Teren neimprejmuit;

B. Partea II. Proprietari şi acte

Inscrieri privitoare la dreptul de proprietate şi alte drepturi reale		Referinţe
8106 / 08/02/2024		
Act Normativ nr. 7, din 13/03/1996 emis de PARLAMENTUL ROMANIEI;		
B1	Inscrierea provizorie, drept de PROPRIETATE, dobandit prin Lege, cota actuala 1/1, cota initiala 1/1	A1
	1) **COMUNA DĂMUC**, CIF:2614422	

C. Partea III. SARCINI .

Inscrieri privind dezmembramintele dreptului de proprietate, drepturi reale de garanţie şi sarcini	Referinţe
NU SUNT	

Document care conține date cu caracter personal, protejat de prevederile Regulamentului (UE) nr. 679/2016 și Legii 190/2018

Anexa Nr. 1 La Partea I

Teren

Nr cadastral	Suprafaţa (mp)*	Observaţii / Referinţe
	12.043	

* Suprafaţa este determinată in planul de proiecţie Stereo 70.

DETALII LINIARE IMOBIL

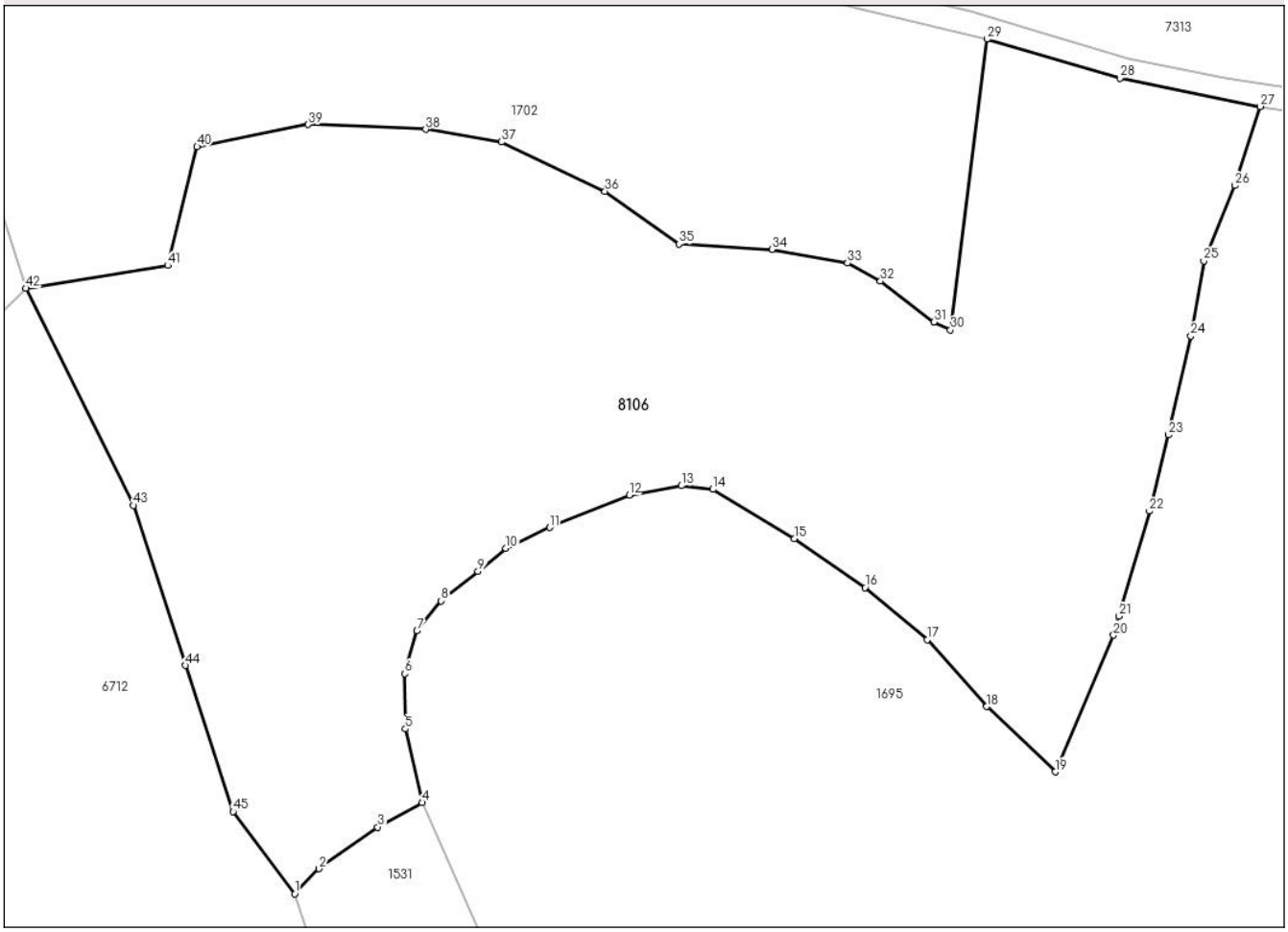

Date referitoare la teren

Crt	Categorie folosință	Intra vilan	Suprafaţa (mp)	Tarla	Parcelă	Nr. topo	Observaţii / Referinţe
1	pasune	NU	9.623	-	-	-	Pasune impadurita
2	faneata	NU	2.420	-	-	-	

Lungime Segmente

1) Valorile lungimilor segmentelor sunt obţinute din proiecţie în plan.

Punct început	X / Y	Punct sfârşit	X / Y	Lungime segment
1	570.620,824 587.256,681	2	570.624,547 587.260,547	5.367
4	570.640,461 587.270,735	5	570.637,899 587.282,095	11.645
7	570.639,709 587.297,245	8	570.643,412 587.301,874	5.928
10	570.653,428 587.309,953	11	570.660,161 587.313,194	7.472
13	570.680,529 587.319,632	14	570.685,41 587.319,085	4.912

Punct început	X / Y	Punct sfârşit	X / Y	Lungime segment
2	570.624,547 587.260,547	3	570.633,628 587.266,952	11.113
5	570.637,899 587.282,095	6	570.637,815 587.290,638	8.543
8	570.643,412 587.301,874	9	570.649,116 587.306,414	7.29
11	570.660,161 587.313,194	12	570.672,491 587.318,159	13.292
14	570.685,41 587.319,085	15	570.698,003 587.311,49	14.706

Punct început	X / Y	Punct sfârşit	X / Y	Lungime segment
3	570.633,628 587.266,952	4	570.640,461 587.270,735	7.81
6	570.637,815 587.290,638	7	570.639,709 587.297,245	6.873
9	570.649,116 587.306,414	10	570.653,428 587.309,953	5.578
12	570.672,491 587.318,159	13	570.680,529 587.319,632	8.172
15	570.698,003 587.311,49	16	570.708,892 587.303,936	13.253

Document care conține date cu caracter personal, protejat de prevederile Regulamentului (UE) nr. 679/2016 și Legii 190/2018

Punct început	X / Y	Punct sfârşit	X / Y	Lungime segment
16	570.708,892 587.303,936	17	570.718,524 587.295,879	12.557
19	570.738,29 587.275,485	20	570.747,291 587.296,572	22.928
22	570.752,83 587.315,708	23	570.755,789 587.327,479	12.137
25	570.761,234 587.354,326	26	570.766,018 587.365,94	12.561
28	570.748,298 587.382,537	29	570.727,735 587.388,538	21.421
31	570.719,594 587.344,916	32	570.711,285 587.351,21	10.424
34	570.694,541 587.356,12	35	570.680,126 587.356,907	14.436
37	570.652,744 587.372,675	38	570.641,036 587.374,627	11.87
40	570.605,722 587.371,952	41	570.601,19 587.353,634	18.87
43	570.595,863 587.316,617	44	570.603,937 587.291,902	26.0

Punct început	X / Y	Punct sfârşit	X / Y	Lungime segment
17	570.718,524 587.295,879	18	570.727,714 587.285,556	13.821
20	570.747,291 587.296,572	21	570.748,144 587.299,52	3.069
23	570.755,789 587.327,479	24	570.759,251 587.342,712	15.621
26	570.766,018 587.365,94	27	570.769,952 587.378,152	12.83
29	570.727,735 587.388,538	30	570.722,112 587.343,657	45.232
32	570.711,285 587.351,21	33	570.706,186 587.354,012	5.818
35	570.680,126 587.356,907	36	570.668,733 587.365,059	14.009
38	570.641,036 587.374,627	39	570.622,907 587.375,382	18.145
41	570.601,19 587.353,634	42	570.579,284 587.350,109	22.188
44	570.603,937 587.291,902	45	570.611,298 587.269,371	23.703

Punct început	X / Y	Punct sfârşit	X / Y	Lungime segment
18	570.727,714 587.285,556	19	570.738,29 587.275,485	14.604
21	570.748,144 587.299,52	22	570.752,83 587.315,708	16.853
24	570.759,251 587.342,712	25	570.761,234 587.354,326	11.782
27	570.769,952 587.378,152	28	570.748,298 587.382,537	22.094
30	570.722,112 587.343,657	31	570.719,594 587.344,916	2.815
33	570.706,186 587.354,012	34	570.694,541 587.356,12	11.834
36	570.668,733 587.365,059	37	570.652,744 587.372,675	17.71
39	570.622,907 587.375,382	40	570.605,722 587.371,952	17.524
42	570.579,284 587.350,109	43	570.595,863 587.316,617	37.371
45	570.611,298 587.269,371	1	570.620,824 587.256,681	15.868

** Lungimile segmentelor sunt determinate în planul de proiecţie Stereo 70 şi sunt rotunjite la 1 milimetru.
*** Distanţa dintre puncte este formată din segmente cumulate ce sunt mai mici decât valoarea 1 milimetru.

Document care conține date cu caracter personal, protejat de prevederile Regulamentului (UE) nr. 679/2016 și Legii 190/2018

DATE DESPRE IMOBILUL NR. 8107

Oficiul de Cadastru şi Publicitate Imobiliară NEAMT
Biroul de Cadastru şi Publicitate Imobiliară Bicaz

A. Partea I. Descrierea imobilului

TEREN Extravilan

Adresa: Jud. Neamt, pct. 'Damuc'

Nr. Crt	Nr cadastral Nr. topografic	Suprafaţa* (mp)	Observaţii / Referinţe
A1		4.886	Sector cadastral:69 Teren neimprejmuit;

B. Partea II. Proprietari şi acte

Inscrieri privitoare la dreptul de proprietate şi alte drepturi reale		Referinţe
8107 / 08/02/2024		
Act Normativ nr. 7, din 13/03/1996 emis de PARLAMENTUL ROMANIEI;		
B1	Inscrierea provizorie, drept de PROPRIETATE, dobandit prin Lege, cota actuala 1/1, cota initiala 1/1	A1
	1) **COMUNA DĂMUC**, CIF:2614422	

C. Partea III. SARCINI .

Inscrieri privind dezmembramintele dreptului de proprietate, drepturi reale de garanţie şi sarcini	Referinţe
NU SUNT	

Document care conține date cu caracter personal, protejat de prevederile Regulamentului (UE) nr. 679/2016 și Legii 190/2018

Anexa Nr. 1 La Partea I

Teren

Nr cadastral	Suprafaţa (mp)*	Observaţii / Referinţe
	4.886	

* Suprafaţa este determinată in planul de proiecţie Stereo 70.

DETALII LINIARE IMOBIL

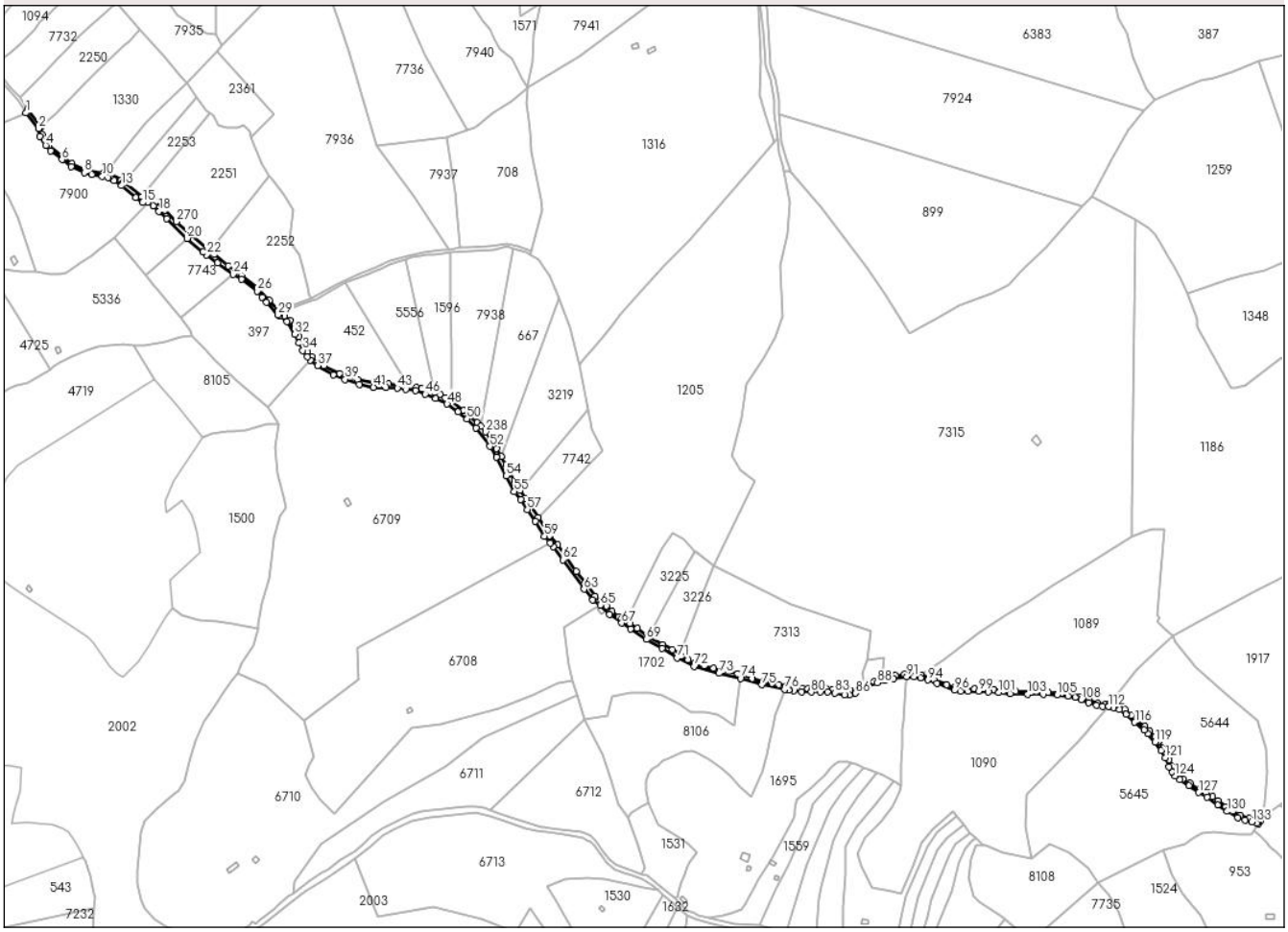

Date referitoare la teren

Crt	Categorie folosință	Intra vilan	Suprafaţa (mp)	Tarla	Parcelă	Nr. topo	Observaţii / Referinţe
1	drum	NU	4.886	-	-	-	

Lungime Segmente

1) Valorile lungimilor segmentelor sunt obţinute din proiecţie în plan.

Punct început	X / Y	Punct sfârşit	X / Y	Lungime segment
1	570.046,896 587.926,727	2	570.059,062 587.912,03	19.079
4	570.065,791 587.896,04	5	570.070,49 587.890,872	6.985
7	570.090,224 587.875,915	8	570.102,48 587.869,924	13.642
10	570.119,708 587.866,478	11	570.125,112 587.865,303	5.53
13	570.138,15 587.857,668	14	570.151,502 587.846,235	17.578
16	570.162,982 587.841,986	17	570.168,106 587.838,392	6.259

Punct început	X / Y	Punct sfârşit	X / Y	Lungime segment
2	570.059,062 587.912,03	3	570.059,996 587.904,42	7.667
5	570.070,49 587.890,872	6	570.081,297 587.882,414	13.723
8	570.102,48 587.869,924	9	570.109,606 587.868,279	7.313
11	570.125,112 587.865,303	12	570.130,907 587.862,406	6.479
14	570.151,502 587.846,235	15	570.158,198 587.841,536	8.18
17	570.168,106 587.838,392	18	570.173,645 587.833,292	7.529

Punct început	X / Y	Punct sfârşit	X / Y	Lungime segment
3	570.059,996 587.904,42	4	570.065,791 587.896,04	10.189
6	570.081,297 587.882,414	7	570.090,224 587.875,915	11.042
9	570.109,606 587.868,279	10	570.119,708 587.866,478	10.261
12	570.130,907 587.862,406	13	570.138,15 587.857,668	8.655
15	570.158,198 587.841,536	16	570.162,982 587.841,986	4.805
18	570.173,645 587.833,292	19	570.181,267 587.826,274	10.361

Document care conține date cu caracter personal, protejat de prevederile Regulamentului (UE) nr. 679/2016 și Legii 190/2018

Punct început	X / Y	Punct sfârşit	X / Y	Lungime segment
19	570.181,267 587.826,274	20	570.200,542 587.807,456	26.938
22	570.218,908 587.791,839	23	570.229,601 587.784,067	13.219
25	570.252,164 587.768,376	26	570.267,363 587.757,196	18.868
28	570.276,251 587.746,604	29	570.287,027 587.734,733	16.033
31	570.295,544 587.728,157	32	570.303,205 587.716,184	14.214
34	570.310,831 587.700,85	35	570.314,93 587.694,875	7.246
37	570.324,794 587.686,374	38	570.339,653 587.677,799	17.156
40	570.364,438 587.668,578	41	570.378,123 587.665,758	13.973
43	570.401,029 587.664,995	44	570.409,199 587.663,984	8.232
46	570.427,459 587.659,18	47	570.437,385 587.655,128	10.721
49	570.458,798 587.642,241	50	570.467,432 587.635,581	10.904
52	570.489,128 587.609,434	53	570.495,237 587.599,155	11.957
55	570.512,328 587.566,382	56	570.518,377 587.558,688	9.787
58	570.532,18 587.538,132	59	570.541,048 587.524,095	16.604
61	570.549,506 587.513,875	62	570.558,492 587.501,6	15.213
64	570.587,036 587.463,247	65	570.594,14 587.458,431	8.583
67	570.614,514 587.441,288	68	570.623,201 587.435,791	10.28
70	570.653,038 587.417,032	71	570.667,222 587.408,304	16.654
73	570.707,298 587.393,406	74	570.727,735 587.388,538	21.009
76	570.769,952 587.378,152	77	570.773,761 587.377,522	3.861
79	570.785,941 587.376,106	80	570.795,1 587.375,728	9.167
82	570.810,553 587.375,665	83	570.817,918 587.374,69	7.429
85	570.831,42 587.373,211	86	570.837,432 587.374,532	6.155
88	570.858,142 587.384,447	89	570.865,611 587.386,907	7.864
91	570.886,251 587.390,383	92	570.893,014 587.390,236	6.765
94	570.906,191 587.387,234	95	570.915,065 587.383,78	9.522
97	570.937,673 587.376,448	98	570.944,581 587.376,156	6.914
100	570.964,054 587.376,076	101	570.973,858 587.375,173	9.845
103	571.001,434 587.373,711	104	571.016,604 587.373,366	15.174
106	571.039,904 587.371,666	107	571.046,572 587.370,522	6.765
109	571.059,696 587.365,529	110	571.067,055 587.363,031	7.771
112	571.078,237 587.361,738	113	571.083,387 587.360,908	5.216
115	571.095,131 587.354,77	116	571.103,512 587.346,921	11.483

Punct început	X / Y	Punct sfârşit	X / Y	Lungime segment
20	570.200,542 587.807,456	21	570.215,423 587.794,372	19.815
23	570.229,601 587.784,067	24	570.244,292 587.773,185	18.282
26	570.267,363 587.757,196	27	570.271,826 587.751,557	7.191
29	570.287,027 587.734,733	30	570.288,457 587.733,716	1.755
32	570.303,205 587.716,184	33	570.307,287 587.708,215	8.954
35	570.314,93 587.694,875	36	570.317,779 587.691,678	4.282
38	570.339,653 587.677,799	39	570.351,047 587.673,217	12.281
41	570.378,123 587.665,758	42	570.390,163 587.665,23	12.052
44	570.409,199 587.663,984	45	570.417,944 587.662,528	8.865
47	570.437,385 587.655,128	48	570.448,25 587.649,724	12.135
50	570.467,432 587.635,581	51	570.476,031 587.627,053	12.111
53	570.495,237 587.599,155	54	570.504,575 587.581,359	20.097
56	570.518,377 587.558,688	57	570.524,721 587.549,35	11.289
59	570.541,048 587.524,095	60	570.546,398 587.517,63	8.392
62	570.558,492 587.501,6	63	570.578,696 587.473,526	34.588
65	570.594,14 587.458,431	66	570.602,89 587.449,597	12.434
68	570.623,201 587.435,791	69	570.638,14 587.425,719	18.017
71	570.667,222 587.408,304	72	570.683,588 587.400,079	18.317
74	570.727,735 587.388,538	75	570.748,298 587.382,537	21.421
77	570.773,761 587.377,522	78	570.778,828 587.376,861	5.11
80	570.795,1 587.375,728	81	570.803,777 587.376,054	8.683
83	570.817,918 587.374,69	84	570.826,983 587.372,99	9.223
86	570.837,432 587.374,532	87	570.848,479 587.380,355	12.488
89	570.865,611 587.386,907	90	570.873,411 587.388,366	7.935
92	570.893,014 587.390,236	93	570.899,284 587.389,306	6.339
95	570.915,065 587.383,78	96	570.931,802 587.377,404	17.91
98	570.944,581 587.376,156	99	570.954,65 587.376,554	10.077
101	570.973,858 587.375,173	102	570.984,936 587.374,11	11.129
104	571.016,604 587.373,366	105	571.029,41 587.372,861	12.816
107	571.046,572 587.370,522	108	571.052,496 587.368,637	6.217
110	571.067,055 587.363,031	111	571.072,714 587.362,155	5.726
113	571.083,387 587.360,908	114	571.089,111 587.358,901	6.066
116	571.103,512 587.346,921	117	571.112,423 587.339,78	11.419

Punct început	X / Y	Punct sfârşit	X / Y	Lungime segment
21	570.215,423 587.794,372	22	570.218,908 587.791,839	4.308
24	570.244,292 587.773,185	25	570.252,164 587.768,376	9.225
27	570.271,826 587.751,557	28	570.276,251 587.746,604	6.642
30	570.288,457 587.733,716	31	570.295,544 587.728,157	9.007
33	570.307,287 587.708,215	34	570.310,831 587.700,85	8.173
36	570.317,779 587.691,678	37	570.324,794 587.686,374	8.794
39	570.351,047 587.673,217	40	570.364,438 587.668,578	14.172
42	570.390,163 587.665,23	43	570.401,029 587.664,995	10.869
45	570.417,944 587.662,528	46	570.427,459 587.659,18	10.087
48	570.448,25 587.649,724	49	570.458,798 587.642,241	12.933
51	570.476,031 587.627,053	52	570.489,128 587.609,434	21.954
54	570.504,575 587.581,359	55	570.512,328 587.566,382	16.865
57	570.524,721 587.549,35	58	570.532,18 587.538,132	13.471
60	570.546,398 587.517,63	61	570.549,506 587.513,875	4.874
63	570.578,696 587.473,526	64	570.587,036 587.463,247	13.237
66	570.602,89 587.449,597	67	570.614,514 587.441,288	14.288
69	570.638,14 587.425,719	70	570.653,038 587.417,032	17.246
72	570.683,588 587.400,079	73	570.707,298 587.393,406	24.631
75	570.748,298 587.382,537	76	570.769,952 587.378,152	22.094
78	570.778,828 587.376,861	79	570.785,941 587.376,106	7.153
81	570.803,777 587.376,054	82	570.810,553 587.375,665	6.787
84	570.826,983 587.372,99	85	570.831,42 587.373,211	4.443
87	570.848,479 587.380,355	88	570.858,142 587.384,447	10.494
90	570.873,411 587.388,366	91	570.886,251 587.390,383	12.997
93	570.899,284 587.389,306	94	570.906,191 587.387,234	7.211
96	570.931,802 587.377,404	97	570.937,673 587.376,448	5.948
99	570.954,65 587.376,554	100	570.964,054 587.376,076	9.416
102	570.984,936 587.374,11	103	571.001,434 587.373,711	16.503
105	571.029,41 587.372,861	106	571.039,904 587.371,666	10.562
108	571.052,496 587.368,637	109	571.059,696 587.365,529	7.842
111	571.072,714 587.362,155	112	571.078,237 587.361,738	5.539
114	571.089,111 587.358,901	115	571.095,131 587.354,77	7.301
117	571.112,423 587.339,78	118	571.116,2 587.336,298	5.137

Document care conține date cu caracter personal, protejat de prevederile Regulamentului (UE) nr. 679/2016 și Legii 190/2018

Punct început	X / Y	Punct sfârşit	X / Y	Lungime segment
118	571.116,2 587.336,298	119	571.122,751 587.328,094	10.499
121	571.132,43 587.313,045	122	571.136,266 587.304,605	9.271
124	571.141,696 587.295,812	125	571.146,181 587.292,093	5.826
127	571.164,536 587.280,113	128	571.172,621 587.275,687	9.217
130	571.191,448 587.262,113	131	571.201,776 587.256,329	11.837
133	571.215,055 587.252,198	134	571.219,835 587.250,958	4.938
136	571.223,017 587.252,743	137	571.218,677 587.254,16	4.565
139	571.204,144 587.258,428	140	571.196,867 587.262,224	8.208
142	571.182,559 587.272,13	143	571.177,37 587.276,06	6.509
145	571.165,331 587.283,27	146	571.156,055 587.288,818	10.809
148	571.144,464 587.297,241	149	571.141,679 587.300,543	4.32
151	571.136,333 587.311,437	152	571.133,391 587.317,659	6.882
154	571.126,024 587.328,777	155	571.122,632 587.333,292	5.647
157	571.113,153 587.342,816	158	571.105,359 587.348,858	9.862
160	571.094,218 587.359,28	161	571.088,828 587.362,245	6.152
163	571.079,197 587.363,72	164	571.075,105 587.363,669	4.092
166	571.059,856 587.367,601	167	571.052,151 587.371,055	8.444
169	571.034,139 587.374,827	170	571.021,227 587.375,412	12.925
172	570.990,09 587.376,156	173	570.978,188 587.376,634	11.912
175	570.959,857 587.378,812	176	570.950,612 587.378,865	9.245
178	570.931,749 587.379,981	179	570.924,363 587.382,532	7.814
181	570.900,028 587.391,764	182	570.893,857 587.392,415	6.205
184	570.875,297 587.391,417	185	570.864,667 587.389,244	10.85
187	570.855,057 587.385,769	188	570.845,741 587.382,275	9.95
190	570.837,297 587.377,262	191	570.833,773 587.376,205	3.679
193	570.824,552 587.376,792	194	570.815,214 587.378,202	9.444
196	570.803,35 587.378,789	197	570.795,832 587.378,672	7.519
199	570.786,434 587.379,494	200	570.779,328 587.380,434	7.168
202	570.764,41 587.382,548	203	570.757,89 587.383,782	6.636
205	570.738,978 587.388,715	206	570.725,235 587.392,827	14.345
208	570.701,977 587.398,582	209	570.693,108 587.400,814	9.146
211	570.677,779 587.406,453	212	570.671,259 587.410,035	7.439
214	570.663,095 587.416,332	215	570.653,646 587.420,868	10.481

Punct început	X / Y	Punct sfârşit	X / Y	Lungime segment
119	571.122,751 587.328,094	120	571.128,653 587.319,95	10.058
122	571.136,266 587.304,605	123	571.138,686 587.299,707	5.463
125	571.146,181 587.292,093	126	571.154,975 587.286,31	10.525
128	571.172,621 587.275,687	129	571.182,595 587.268,368	12.371
131	571.201,776 587.256,329	132	571.208,386 587.253,909	7.039
134	571.219,835 587.250,958	135	571.221,41 587.250,384	1.676
137	571.218,677 587.254,16	138	571.212,433 587.255,575	6.402
140	571.196,867 587.262,224	141	571.190,151 587.266,379	7.897
143	571.177,37 587.276,06	144	571.171,935 587.279,25	6.302
146	571.156,055 587.288,818	147	571.149,608 587.293,153	7.769
149	571.141,679 587.300,543	150	571.139,208 587.305,327	5.384
152	571.133,391 587.317,659	153	571.130,336 587.322,555	5.771
155	571.122,632 587.333,292	156	571.117,735 587.338,615	7.233
158	571.105,359 587.348,858	159	571.100,26 587.353,507	6.9
161	571.088,828 587.362,245	162	571.083,459 587.363,637	5.547
164	571.075,105 587.363,669	165	571.068,145 587.365,104	7.106
167	571.052,151 587.371,055	168	571.043,331 587.373,711	9.211
170	571.021,227 587.375,412	171	571.004,755 587.375,731	16.475
173	570.978,188 587.376,634	174	570.969,102 587.377,909	9.175
176	570.950,612 587.378,865	177	570.938,444 587.378,706	12.169
179	570.924,363 587.382,532	180	570.912,089 587.387,526	13.251
182	570.893,857 587.392,415	183	570.883,931 587.392,533	9.927
185	570.864,667 587.389,244	186	570.862,013 587.388,098	2.891
188	570.845,741 587.382,275	189	570.841,82 587.379,553	4.773
191	570.833,773 587.376,205	192	570.831,013 587.375,853	2.782
194	570.815,214 587.378,202	195	570.809,81 587.378,907	5.45
197	570.795,832 587.378,672	198	570.791,955 587.378,907	3.884
200	570.779,328 587.380,434	201	570.771,751 587.381,432	7.642
203	570.757,89 587.383,782	204	570.749,609 587.385,602	8.479
206	570.725,235 587.392,827	207	570.711,256 587.396,233	14.388
209	570.693,108 587.400,814	210	570.684,122 587.403,105	9.273
212	570.671,259 587.410,035	213	570.669,898 587.411,545	2.033
215	570.653,646 587.420,868	216	570.640,544 587.427,797	14.821

Punct început	X / Y	Punct sfârşit	X / Y	Lungime segment
120	571.128,653 587.319,95	121	571.132,43 587.313,045	7.87
123	571.138,686 587.299,707	124	571.141,696 587.295,812	4.923
126	571.154,975 587.286,31	127	571.164,536 587.280,113	11.394
129	571.182,595 587.268,368	130	571.191,448 587.262,113	10.84
132	571.208,386 587.253,909	133	571.215,055 587.252,198	6.885
135	571.221,41 587.250,384	136	571.223,017 587.252,743	2.854
138	571.212,433 587.255,575	139	571.204,144 587.258,428	8.766
141	571.190,151 587.266,379	142	571.182,559 587.272,13	9.524
144	571.171,935 587.279,25	145	571.165,331 587.283,27	7.731
147	571.149,608 587.293,153	148	571.144,464 587.297,241	6.571
150	571.139,208 587.305,327	151	571.136,333 587.311,437	6.753
153	571.130,336 587.322,555	154	571.126,024 587.328,777	7.57
156	571.117,735 587.338,615	157	571.113,153 587.342,816	6.216
159	571.100,26 587.353,507	160	571.094,218 587.359,28	8.357
162	571.083,459 587.363,637	163	571.079,197 587.363,72	4.263
165	571.068,145 587.365,104	166	571.059,856 587.367,601	8.657
168	571.043,331 587.373,711	169	571.034,139 587.374,827	9.259
171	571.004,755 587.375,731	172	570.990,09 587.376,156	14.671
174	570.969,102 587.377,909	175	570.959,857 587.378,812	9.289
177	570.938,444 587.378,706	178	570.931,749 587.379,981	6.815
180	570.912,089 587.387,526	181	570.900,028 587.391,764	12.784
183	570.883,931 587.392,533	184	570.875,297 587.391,417	8.706
186	570.862,013 587.388,098	187	570.855,057 587.385,769	7.336
189	570.841,82 587.379,553	190	570.837,297 587.377,262	5.07
192	570.831,013 587.375,853	193	570.824,552 587.376,792	6.529
195	570.809,81 587.378,907	196	570.803,35 587.378,789	6.461
198	570.791,955 587.378,907	199	570.786,434 587.379,494	5.552
201	570.771,751 587.381,432	202	570.764,41 587.382,548	7.425
204	570.749,609 587.385,602	205	570.738,978 587.388,715	11.077
207	570.711,256 587.396,233	208	570.701,977 587.398,582	9.572
210	570.684,122 587.403,105	211	570.677,779 587.406,453	7.172
213	570.669,898 587.411,545	214	570.663,095 587.416,332	8.318
216	570.640,544 587.427,797	217	570.629,458 587.436,49	14.088

Document care conține date cu caracter personal, protejat de prevederile Regulamentului (UE) nr. 679/2016 și Legii 190/2018

Punct început	X / Y	Punct sfârşit	X / Y	Lungime segment
217	570.629,458 587.436,49	218	570.622,655 587.441,151	8.247
220	570.614,558 587.445,689	221	570.611,795 587.447,4	3.25
223	570.600,113 587.457,477	224	570.595,676 587.461,078	5.714
226	570.579,747 587.479,351	227	570.571,132 587.490,654	14.212
229	570.553,276 587.515,635	230	570.546,113 587.524,529	11.42
232	570.522,298 587.560,108	233	570.517,525 587.567,691	8.96
235	570.504,796 587.591,968	236	570.499,803 587.600,007	9.463
238	570.485,107 587.623,306	239	570.480,365 587.628,629	7.129
241	570.463,778 587.643,486	242	570.452,622 587.652,674	14.453
244	570.441,871 587.658,721	245	570.436,254 587.660,905	6.027
247	570.424,243 587.664,317	248	570.418,841 587.665,493	5.529
250	570.392,535 587.668,74	251	570.379,005 587.669,989	13.588
253	570.345,91 587.678,836	254	570.330,923 587.686,225	16.71
256	570.315,416 587.699,755	257	570.307,298 587.713,805	16.227
259	570.298,244 587.729,208	260	570.293,456 587.733,266	6.276
262	570.287,565 587.738,657	263	570.278,615 587.748,176	13.066
265	570.252,171 587.772,31	266	570.239,954 587.781,394	15.224
268	570.221,846 587.795,535	269	570.204,636 587.810,682	22.926
271	570.179,263 587.834,488	272	570.170,493 587.842,319	11.757
274	570.157,255 587.846,734	275	570.140,077 587.860,974	22.313
277	570.123,982 587.869,974	278	570.120,389 587.869,555	3.617
280	570.090,47 587.878,58	281	570.068,665 587.895,681	27.711
283	570.061,015 587.913,61	284	570.048,494 587.930,318	20.879

Punct început	X / Y	Punct sfârşit	X / Y	Lungime segment
218	570.622,655 587.441,151	219	570.619,187 587.443,185	4.02
221	570.611,795 587.447,4	222	570.605,075 587.452,167	8.239
224	570.595,676 587.461,078	225	570.589,292 587.466,807	8.578
227	570.571,132 587.490,654	228	570.559,656 587.507,712	20.559
230	570.546,113 587.524,529	231	570.534,933 587.541,9	20.658
233	570.517,525 587.567,691	234	570.512,343 587.576,054	9.838
236	570.499,803 587.600,007	237	570.495,116 587.607,555	8.885
239	570.480,365 587.628,629	240	570.477,068 587.632,33	4.957
242	570.452,622 587.652,674	243	570.446,677 587.655,725	6.682
245	570.436,254 587.660,905	246	570.428,733 587.663,339	7.905
248	570.418,841 587.665,493	249	570.410,644 587.667,179	8.369
251	570.379,005 587.669,989	252	570.362,978 587.673,216	16.349
254	570.330,923 587.686,225	255	570.319,058 587.694,655	14.555
257	570.307,298 587.713,805	258	570.302,927 587.722,235	9.496
260	570.293,456 587.733,266	261	570.289,501 587.736,597	5.171
263	570.278,615 587.748,176	264	570.267,599 587.760,583	16.592
266	570.239,954 587.781,394	267	570.226,328 587.792,201	17.391
269	570.204,636 587.810,682	270	570.190,227 587.823,368	19.198
272	570.170,493 587.842,319	273	570.165,849 587.846,008	5.931
275	570.140,077 587.860,974	276	570.137,734 587.862,916	3.043
278	570.120,389 587.869,555	279	570.103,72 587.872,432	16.915
281	570.068,665 587.895,681	282	570.062,636 587.905,945	11.904
284	570.048,494 587.930,318	1	570.046,896 587.926,727	3.931

Punct început	X / Y	Punct sfârşit	X / Y	Lungime segment
219	570.619,187 587.443,185	220	570.614,558 587.445,689	5.263
222	570.605,075 587.452,167	223	570.600,113 587.457,477	7.268
225	570.589,292 587.466,807	226	570.579,747 587.479,351	15.763
228	570.559,656 587.507,712	229	570.553,276 587.515,635	10.172
231	570.534,933 587.541,9	232	570.522,298 587.560,108	22.162
234	570.512,343 587.576,054	235	570.504,796 587.591,968	17.613
237	570.495,116 587.607,555	238	570.485,107 587.623,306	18.662
240	570.477,068 587.632,33	241	570.463,778 587.643,486	17.352
243	570.446,677 587.655,725	244	570.441,871 587.658,721	5.663
246	570.428,733 587.663,339	247	570.424,243 587.664,317	4.595
249	570.410,644 587.667,179	250	570.392,535 587.668,74	18.176
252	570.362,978 587.673,216	253	570.345,91 587.678,836	17.969
255	570.319,058 587.694,655	256	570.315,416 587.699,755	6.267
258	570.302,927 587.722,235	259	570.298,244 587.729,208	8.4
261	570.289,501 587.736,597	262	570.287,565 587.738,657	2.827
264	570.267,599 587.760,583	265	570.252,171 587.772,31	19.379
267	570.226,328 587.792,201	268	570.221,846 587.795,535	5.586
270	570.190,227 587.823,368	271	570.179,263 587.834,488	15.616
273	570.165,849 587.846,008	274	570.157,255 587.846,734	8.625
276	570.137,734 587.862,916	277	570.123,982 587.869,974	15.457
279	570.103,72 587.872,432	280	570.090,47 587.878,58	14.607
282	570.062,636 587.905,945	283	570.061,015 587.913,61	7.835

**** Lungimile segmentelor sunt determinate în planul de proiecţie Stereo 70 şi sunt rotunjite la 1 milimetru.**
***** Distanţa dintre puncte este formată din segmente cumulate ce sunt mai mici decât valoarea 1 milimetru.**

Document care conține date cu caracter personal, protejat de prevederile Regulamentului (UE) nr. 679/2016 și Legii 190/2018

DATE DESPRE IMOBILUL NR. 8108

Oficiul de Cadastru şi Publicitate Imobiliară NEAMT
Biroul de Cadastru şi Publicitate Imobiliară Bicaz

A. Partea I. Descrierea imobilului

TEREN Extravilan

Adresa: Jud. Neamt, pct. 'Damuc'

Nr. Crt	Nr cadastral Nr. topografic	Suprafaţa* (mp)	Observaţii / Referinţe
A1		6.956	Sector cadastral:69 Teren imprejmuit;

B. Partea II. Proprietari şi acte

Inscrieri privitoare la dreptul de proprietate şi alte drepturi reale		Referinţe
8108 / 08/02/2024		
Act Normativ nr. 7, din 13/03/1996 emis de PARLAMENTUL ROMANIEI;		
B1	Inscrierea provizorie, drept de PROPRIETATE, dobandit prin Lege, cota actuala 1/1, cota initiala 1/1	A1
	1) **COMUNA DĂMUC**, CIF:2614422	

C. Partea III. SARCINI .

Inscrieri privind dezmembramintele dreptului de proprietate, drepturi reale de garanţie şi sarcini	Referinţe
NU SUNT	

Document care conține date cu caracter personal, protejat de prevederile Regulamentului (UE) nr. 679/2016 și Legii 190/2018

Anexa Nr. 1 La Partea I

Teren

Nr cadastral	Suprafaţa (mp)*	Observaţii / Referinţe
	6.956	

* Suprafaţa este determinată in planul de proiecţie Stereo 70.

DETALII LINIARE IMOBIL

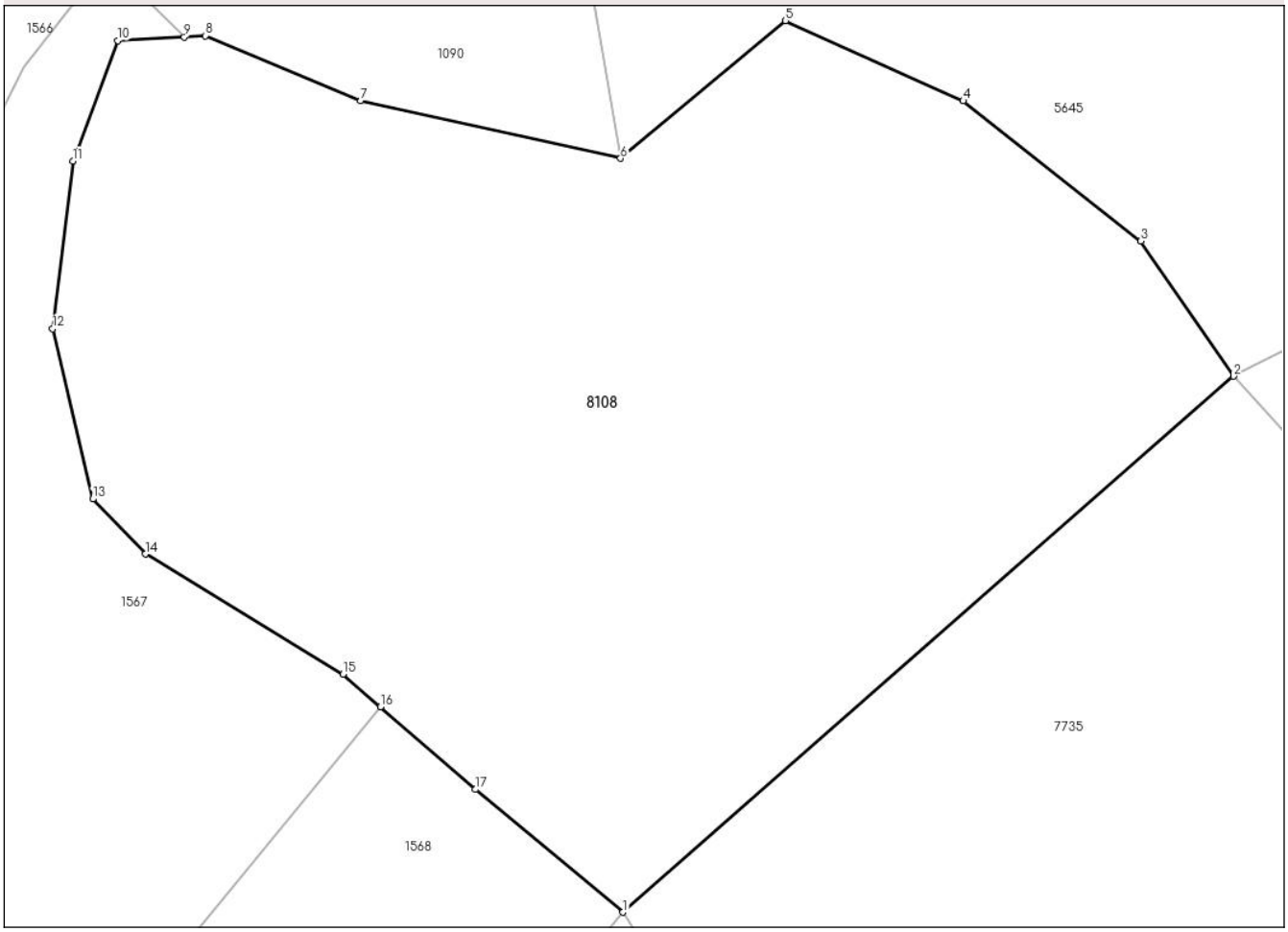

Date referitoare la teren

Crt	Categorie folosință	Intra vilan	Suprafaţa (mp)	Tarla	Parcelă	Nr. topo	Observaţii / Referinţe
1	faneata	NU	6.956	-	-	-	

Lungime Segmente
1) Valorile lungimilor segmentelor sunt obţinute din proiecţie în plan.

Punct început	X / Y	Punct sfârşit	X / Y	Lungime segment (** (m)
1	571.004,905 587.138,479	2	571.068,582 587.194,327	84.698
2	571.068,582 587.194,327	3	571.058,926 587.208,419	17.083
3	571.058,926 587.208,419	4	571.040,397 587.223,033	23.599
4	571.040,397 587.223,033	5	571.021,868 587.231,384	20.324
5	571.021,868 587.231,384	6	571.004,644 587.217,031	22.42

Document care conține date cu caracter personal, protejat de prevederile Regulamentului (UE) nr. 679/2016 și Legii 190/2018

Punct început	X / Y	Punct sfârşit	X / Y	Lungime segment (** (m)
6	571.004,644 587.217,031	7	570.977,504 587.223,033	27.796
7	570.977,504 587.223,033	8	570.961,324 587.229,818	17.545
8	570.961,324 587.229,818	9	570.959,125 587.229,693	2.203
9	570.959,125 587.229,693	10	570.952,19 587.229,296	6.946
10	570.952,19 587.229,296	11	570.947,492 587.216,77	13.378
11	570.947,492 587.216,77	12	570.945,405 587.199,285	17.609
12	570.945,405 587.199,285	13	570.949,58 587.181,539	18.231
13	570.949,58 587.181,539	14	570.955,06 587.175,798	7.937
14	570.955,06 587.175,798	15	570.975,677 587.163,271	24.124
15	570.975,677 587.163,271	16	570.979,578 587.159,886	5.165
16	570.979,578 587.159,886	17	570.989,508 587.151,267	13.149
17	570.989,508 587.151,267	1	571.004,905 587.138,479	20.015

** Lungimile segmentelor sunt determinate în planul de proiecţie Stereo 70 şi sunt rotunjite la 1 milimetru.
*** Distanţa dintre puncte este formată din segmente cumulate ce sunt mai mici decât valoarea 1 milimetru.

Document care conține date cu caracter personal, protejat de prevederile Regulamentului (UE) nr. 679/2016 și Legii 190/2018

DATE DESPRE IMOBILUL NR. 8109

Oficiul de Cadastru şi Publicitate Imobiliară NEAMT
Biroul de Cadastru şi Publicitate Imobiliară Bicaz

A. Partea I. Descrierea imobilului

TEREN Extravilan

Adresa: Jud. Neamt, pct. 'Damuc'

Nr. Crt	Nr cadastral Nr. topografic	Suprafaţa* (mp)	Observaţii / Referinţe
A1		11.634	Sector cadastral:69 Teren neimprejmuit;

B. Partea II. Proprietari şi acte

Inscrieri privitoare la dreptul de proprietate şi alte drepturi reale		Referinţe
8109 / 08/02/2024		
Act Normativ nr. 7, din 13/03/1996 emis de PARLAMENTUL ROMANIEI;		
B1	Inscrierea provizorie, drept de PROPRIETATE, dobandit prin Lege, cota actuala 1/1, cota initiala 1/1	A1
	1) **COMUNA DĂMUC**, CIF:2614422	

C. Partea III. SARCINI .

Inscrieri privind dezmembramintele dreptului de proprietate, drepturi reale de garanţie şi sarcini	Referinţe
NU SUNT	

Anexa Nr. 1 La Partea I

Teren

Nr cadastral	Suprafaţa (mp)*	Observaţii / Referinţe
	11.634	

* Suprafaţa este determinată in planul de proiecţie Stereo 70.

DETALII LINIARE IMOBIL

Date referitoare la teren

Crt	Categorie folosință	Intra vilan	Suprafaţa (mp)	Tarla	Parcelă	Nr. topo	Observaţii / Referinţe
1	drum	NU	11.634	-	-	-	

Lungime Segmente

1) Valorile lungimilor segmentelor sunt obţinute din proiecţie în plan.

Punct început	X / Y	Punct sfârşit	X / Y	Lungime segment
1	571.453,917 586.992,583	2	571.454,722 586.982,842	9.774
4	571.462,134 586.964,673	5	571.466,835 586.957,473	8.599
7	571.467,173 586.943,793	8	571.465,861 586.937,398	6.528
10	571.467,089 586.925,285	11	571.471,832 586.911,52	14.559
13	571.477,931 586.874,42	14	571.481,489 586.860,062	14.792
16	571.485,639 586.835,244	17	571.487,63 586.829,314	6.255

Punct început	X / Y	Punct sfârşit	X / Y	Lungime segment
2	571.454,722 586.982,842	3	571.457,263 586.973,778	9.413
5	571.466,835 586.957,473	6	571.468,402 586.952,983	4.756
8	571.465,861 586.937,398	9	571.465,649 586.931,807	5.595
11	571.471,832 586.911,52	12	571.475,559 586.893,266	18.631
14	571.481,489 586.860,062	15	571.483,437 586.847,738	12.477
17	571.487,63 586.829,314	18	571.492,543 586.815,126	15.015

Punct început	X / Y	Punct sfârşit	X / Y	Lungime segment
3	571.457,263 586.973,778	4	571.462,134 586.964,673	10.326
6	571.468,402 586.952,983	7	571.467,173 586.943,793	9.272
9	571.465,649 586.931,807	10	571.467,089 586.925,285	6.679
12	571.475,559 586.893,266	13	571.477,931 586.874,42	18.995
15	571.483,437 586.847,738	16	571.485,639 586.835,244	12.687
18	571.492,543 586.815,126	19	571.497,413 586.803,395	12.702

Document care conține date cu caracter personal, protejat de prevederile Regulamentului (UE) nr. 679/2016 și Legii 190/2018

Punct început	X / Y	Punct sfârşit	X / Y	Lungime segment
19	571.497,413 586.803,395	20	571.499,87 586.793,95	9.759
22	571.497,159 586.779,889	23	571.492,034 586.767,353	13.543
25	571.479,032 586.738,68	26	571.476,312 586.735,937	3.863
28	571.459,258 586.763,72	29	571.451,248 586.775,179	13.981
31	571.438,177 586.795,295	32	571.427,353 586.807,032	15.966
34	571.410,864 586.826,571	35	571.401,151 586.829,79	10.233
37	571.381,047 586.843,117	38	571.366,535 586.855,709	19.213
40	571.355,071 586.867,173	41	571.343,834 586.870,956	11.857
43	571.327,514 586.877,036	44	571.319,985 586.880,65	8.351
46	571.293,726 586.894,504	47	571.285,482 586.898,965	9.374
49	571.269,651 586.912,876	50	571.263,647 586.919,878	9.224
52	571.247,91 586.932,715	53	571.240,946 586.939,793	9.93
55	571.229,802 586.953,233	56	571.222,386 586.960,706	10.528
58	571.217,812 586.966,259	59	571.209,36 586.971,378	9.881
61	571.183,064 586.991,294	62	571.168,721 587.000,95	17.29
64	571.139,187 587.013,881	65	571.123,714 587.019,924	16.611
67	571.094,237 587.030,879	68	571.082,886 587.036,356	12.603
70	571.064,308 587.048,469	71	571.055,724 587.051,829	9.218
73	571.037,974 587.055,212	74	571.028,063 587.058,727	10.516
76	571.009,428 587.071,645	77	571.001,214 587.079,216	11.171
79	570.989,12 587.088,988	80	570.982,227 587.093,276	8.118
82	570.972,545 587.100,143	83	570.968,664 587.103,536	5.155
85	570.958,118 587.119,958	86	570.952,257 587.126,706	8.938
88	570.943,411 587.134,633	89	570.938,774 587.137,333	5.366
91	570.921,462 587.142,797	92	570.920,845 587.143,086	0.681
94	570.912,055 587.145,134	95	570.901,45 587.147,448	10.855
97	570.898,336 587.148,128	98	570.890,098 587.149,067	8.291
100	570.861,212 587.149,272	101	570.857,733 587.149,333	3.48
103	570.825,349 587.148,205	104	570.815,926 587.146,923	9.51
106	570.797,32 587.146,343	107	570.780,142 587.145,763	17.188
109	570.760,555 587.149,243	110	570.745,964 587.153,304	15.146
112	570.697,5 587.161,172	113	570.687,554 587.163,564	10.23
115	570.677,415 587.167,589	116	570.666,439 587.178,003	15.13

Punct început	X / Y	Punct sfârşit	X / Y	Lungime segment
20	571.499,87 586.793,95	21	571.499,531 586.789,461	4.502
23	571.492,034 586.767,353	24	571.487,249 586.755,833	12.474
26	571.476,312 586.735,937	27	571.466,599 586.751,579	18.412
29	571.451,248 586.775,179	30	571.444,237 586.785,009	12.074
32	571.427,353 586.807,032	33	571.415,438 586.822,336	19.395
35	571.401,151 586.829,79	36	571.392,906 586.833,573	9.071
38	571.366,535 586.855,709	39	571.359,871 586.863,559	10.297
41	571.343,834 586.870,956	42	571.334,46 586.873,61	9.742
44	571.319,985 586.880,65	45	571.304,625 586.887,069	16.647
47	571.285,482 586.898,965	48	571.277,181 586.905,892	10.812
50	571.263,647 586.919,878	51	571.257,473 586.925,073	8.069
53	571.240,946 586.939,793	54	571.234,809 586.948,678	10.798
56	571.222,386 586.960,706	57	571.219,525 586.962,739	3.51
59	571.209,36 586.971,378	60	571.197,577 586.980,338	14.803
62	571.168,721 587.000,95	63	571.152,344 587.008,799	18.161
65	571.123,714 587.019,924	66	571.111,121 587.024,159	13.286
68	571.082,886 587.036,356	69	571.072,185 587.043,105	12.651
71	571.055,724 587.051,829	72	571.043,499 587.054,06	12.427
74	571.028,063 587.058,727	75	571.017,009 587.065,292	12.857
77	571.001,214 587.079,216	78	570.998,745 587.081,492	3.358
80	570.982,227 587.093,276	81	570.976,97 587.096,789	6.323
83	570.968,664 587.103,536	84	570.963,868 587.111,001	8.873
86	570.952,257 587.126,706	87	570.948,621 587.130,218	5.055
89	570.938,774 587.137,333	90	570.931,087 587.140,002	8.137
92	570.920,845 587.143,086	93	570.913,26 587.144,871	7.792
95	570.901,45 587.147,448	96	570.900,87 587.147,575	0.594
98	570.890,098 587.149,067	99	570.878,992 587.148,964	11.106
101	570.857,733 587.149,333	102	570.833,639 587.149,333	24.094
104	570.815,926 587.146,923	105	570.799,654 587.146,416	16.28
107	570.780,142 587.145,763	108	570.771,199 587.147,352	9.083
110	570.745,964 587.153,304	111	570.721,737 587.155,267	24.306
113	570.687,554 587.163,564	114	570.683,986 587.164,94	3.824
116	570.666,439 587.178,003	117	570.664,043 587.180,276	3.303

Punct început	X / Y	Punct sfârşit	X / Y	Lungime segment
21	571.499,531 586.789,461	22	571.497,159 586.779,889	9.862
24	571.487,249 586.755,833	25	571.479,032 586.738,68	19.02
27	571.466,599 586.751,579	28	571.459,258 586.763,72	14.188
30	571.444,237 586.785,009	31	571.438,177 586.795,295	11.938
33	571.415,438 586.822,336	34	571.410,864 586.826,571	6.234
36	571.392,906 586.833,573	37	571.381,047 586.843,117	15.222
39	571.359,871 586.863,559	40	571.355,071 586.867,173	6.008
42	571.334,46 586.873,61	43	571.327,514 586.877,036	7.745
45	571.304,625 586.887,069	46	571.293,726 586.894,504	13.193
48	571.277,181 586.905,892	49	571.269,651 586.912,876	10.27
51	571.257,473 586.925,073	52	571.247,91 586.932,715	12.241
54	571.234,809 586.948,678	55	571.229,802 586.953,233	6.769
57	571.219,525 586.962,739	58	571.217,812 586.966,259	3.915
60	571.197,577 586.980,338	61	571.183,064 586.991,294	18.184
63	571.152,344 587.008,799	64	571.139,187 587.013,881	14.104
66	571.111,121 587.024,159	67	571.094,237 587.030,879	18.172
69	571.072,185 587.043,105	70	571.064,308 587.048,469	9.53
72	571.043,499 587.054,06	73	571.037,974 587.055,212	5.644
75	571.017,009 587.065,292	76	571.009,428 587.071,645	9.891
78	570.998,745 587.081,492	79	570.989,12 587.088,988	12.2
81	570.976,97 587.096,789	82	570.972,545 587.100,143	5.552
84	570.963,868 587.111,001	85	570.958,118 587.119,958	10.644
87	570.948,621 587.130,218	88	570.943,411 587.134,633	6.829
90	570.931,087 587.140,002	91	570.921,462 587.142,797	10.023
93	570.913,26 587.144,871	94	570.912,055 587.145,134	1.233
96	570.900,87 587.147,575	97	570.898,336 587.148,128	2.594
99	570.878,992 587.148,964	100	570.861,212 587.149,272	17.783
102	570.833,639 587.149,333	103	570.825,349 587.148,205	8.366
105	570.799,654 587.146,416	106	570.797,32 587.146,343	2.335
108	570.771,199 587.147,352	109	570.760,555 587.149,243	10.811
111	570.721,737 587.155,267	112	570.697,5 587.161,172	24.946
114	570.683,986 587.164,94	115	570.677,415 587.167,589	7.085
117	570.664,043 587.180,276	118	570.653,347 587.189,056	13.838

Document care conține date cu caracter personal, protejat de prevederile Regulamentului (UE) nr. 679/2016 și Legii 190/2018

Punct început	X / Y	Punct sfârşit	X / Y	Lungime segment
118	570.653,347 587.189,056	119	570.638,778 587.200,576	18.573
121	570.627,749 587.204,622	122	570.617,714 587.207,744	10.509
124	570.603,285 587.216,239	125	570.597,9 587.222,527	8.279
127	570.584,766 587.238,574	128	570.576,403 587.242,142	9.092
130	570.556,054 587.244,483	131	570.547,413 587.246,156	8.801
133	570.537,768 587.247,104	134	570.530,242 587.249,445	7.882
136	570.498,297 587.260,316	137	570.489,505 587.263,215	9.258
139	570.475,941 587.267,174	140	570.466,519 587.266,616	9.439
142	570.444,107 587.264,386	143	570.432,79 587.263,717	11.337
145	570.416,176 587.259,536	146	570.405,64 587.255,187	11.398
148	570.386,796 587.245,654	149	570.376,872 587.238,629	12.159
151	570.359,813 587.224,58	152	570.346,656 587.215,772	15.833
154	570.327,645 587.203,005	155	570.317,944 587.196,928	11.447
157	570.301,411 587.183,838	158	570.297,428 587.180,928	4.933
160	570.283,212 587.169,276	161	570.278,306 587.165,095	6.446
163	570.265,483 587.154,725	164	570.262,807 587.157,067	3.556
166	570.251,992 587.147,951	167	570.245,051 587.144,579	7.717
169	570.230,026 587.143,213	170	570.223,057 587.142,934	6.975
172	570.211,489 587.143,408	173	570.205,97 587.144,746	5.679
175	570.197,997 587.147,645	176	570.193,9 587.148,704	4.232
178	570.186,122 587.139,426	179	570.158,613 587.134,408	27.963
181	570.126,69 587.130,574	182	570.120,696 587.125,974	7.556
184	570.111,217 587.102,659	185	570.106,441 587.098,138	6.576
187	570.100,762 587.082,132	188	570.118,466 587.102,206	26.766
190	570.130,803 587.122,489	191	570.140,631 587.126,392	10.575
193	570.187,609 587.132,735	194	570.195,694 587.133,571	8.128
196	570.221,24 587.135,976	197	570.236,818 587.137,091	15.618
199	570.255,742 587.142,807	200	570.264,211 587.148,418	10.159
202	570.298,085 587.174,103	203	570.313,001 587.186,37	19.312
205	570.355,519 587.213,693	206	570.360,217 587.216,995	5.742
208	570.387,009 587.238,558	209	570.397,061 587.244,501	11.677
211	570.432,051 587.256,768	212	570.453,379 587.258,301	21.383
214	570.489,624 587.257,523	215	570.499,522 587.254,538	10.338

Punct început	X / Y	Punct sfârşit	X / Y	Lungime segment
119	570.638,778 587.200,576	120	570.633,695 587.202,609	5.474
122	570.617,714 587.207,744	123	570.609,352 587.211,256	9.07
125	570.597,9 587.222,527	126	570.589,727 587.234,281	14.316
128	570.576,403 587.242,142	129	570.566,145 587.243,536	10.352
131	570.547,413 587.246,156	132	570.539,659 587.246,918	7.791
134	570.530,242 587.249,445	135	570.512,569 587.255,355	18.635
137	570.489,505 587.263,215	138	570.483,244 587.265,278	6.592
140	570.466,519 587.266,616	141	570.455,035 587.264,999	11.597
143	570.432,79 587.263,717	144	570.424,149 587.262,212	8.771
146	570.405,64 587.255,187	147	570.393,598 587.249,612	13.27
149	570.376,872 587.238,629	150	570.368,9 587.231,438	10.736
152	570.346,656 587.215,772	153	570.335,171 587.207,298	14.273
155	570.317,944 587.196,928	156	570.307,575 587.188,343	13.462
158	570.297,428 587.180,928	159	570.288,285 587.173,959	11.496
161	570.278,306 587.165,095	162	570.269,274 587.158,126	11.408
164	570.262,807 587.157,067	165	570.260,744 587.153,917	3.765
167	570.245,051 587.144,579	168	570.238,862 587.143,77	6.242
170	570.223,057 587.142,934	171	570.217,482 587.142,822	5.576
173	570.205,97 587.144,746	174	570.201,788 587.146,307	4.464
176	570.193,9 587.148,704	177	570.189,7 587.149,694	4.315
179	570.158,613 587.134,408	180	570.141,397 587.132,386	17.334
182	570.120,696 587.125,974	183	570.117,908 587.117,401	9.015
185	570.106,441 587.098,138	186	570.098,494 587.087,493	13.284
188	570.118,466 587.102,206	189	570.124,948 587.113,637	13.141
191	570.140,631 587.126,392	192	570.174,436 587.131,132	34.136
194	570.195,694 587.133,571	195	570.210,123 587.135,558	14.565
197	570.236,818 587.137,091	198	570.245,949 587.138,729	9.277
200	570.264,211 587.148,418	201	570.274,945 587.155,98	13.13
203	570.313,001 587.186,37	204	570.333,354 587.198,637	23.764
206	570.360,217 587.216,995	207	570.374,957 587.228,615	18.769
209	570.397,061 587.244,501	210	570.414,347 587.252,586	19.083
212	570.453,379 587.258,301	213	570.475,544 587.261,368	22.376
215	570.499,522 587.254,538	216	570.522,583 587.245,64	24.718

Punct început	X / Y	Punct sfârşit	X / Y	Lungime segment
120	570.633,695 587.202,609	121	570.627,749 587.204,622	6.278
123	570.609,352 587.211,256	124	570.603,285 587.216,239	7.851
126	570.589,727 587.234,281	127	570.584,766 587.238,574	6.561
129	570.566,145 587.243,536	130	570.556,054 587.244,483	10.135
132	570.539,659 587.246,918	133	570.537,768 587.247,104	1.9
135	570.512,569 587.255,355	136	570.498,297 587.260,316	15.11
138	570.483,244 587.265,278	139	570.475,941 587.267,174	7.545
141	570.455,035 587.264,999	142	570.444,107 587.264,386	10.945
144	570.424,149 587.262,212	145	570.416,176 587.259,536	8.41
147	570.393,598 587.249,612	148	570.386,796 587.245,654	7.87
150	570.368,9 587.231,438	151	570.359,813 587.224,58	11.384
153	570.335,171 587.207,298	154	570.327,645 587.203,005	8.664
156	570.307,575 587.188,343	157	570.301,411 587.183,838	7.635
159	570.288,285 587.173,959	160	570.283,212 587.169,276	6.904
162	570.269,274 587.158,126	163	570.265,483 587.154,725	5.093
165	570.260,744 587.153,917	166	570.251,992 587.147,951	10.592
168	570.238,862 587.143,77	169	570.230,026 587.143,213	8.854
171	570.217,482 587.142,822	172	570.211,489 587.143,408	6.022
174	570.201,788 587.146,307	175	570.197,997 587.147,645	4.02
177	570.189,7 587.149,694	178	570.186,122 587.139,426	10.874
180	570.141,397 587.132,386	181	570.126,69 587.130,574	14.818
183	570.117,908 587.117,401	184	570.111,217 587.102,659	16.189
186	570.098,494 587.087,493	187	570.100,762 587.082,132	5.821
189	570.124,948 587.113,637	190	570.130,803 587.122,489	10.613
192	570.174,436 587.131,132	193	570.187,609 587.132,735	13.27
195	570.210,123 587.135,558	196	570.221,24 587.135,976	11.125
198	570.245,949 587.138,729	199	570.255,742 587.142,807	10.608
201	570.274,945 587.155,98	202	570.298,085 587.174,103	29.392
204	570.333,354 587.198,637	205	570.355,519 587.213,693	26.795
207	570.374,957 587.228,615	208	570.387,009 587.238,558	15.624
210	570.414,347 587.252,586	211	570.432,051 587.256,768	18.191
213	570.475,544 587.261,368	214	570.489,624 587.257,523	14.596
216	570.522,583 587.245,64	217	570.533,029 587.243,703	10.624

Document care conține date cu caracter personal, protejat de prevederile Regulamentului (UE) nr. 679/2016 și Legii 190/2018

Punct început	X / Y	Punct sfârşit	X / Y	Lungime segment
217	570.533,029 587.243,703	218	570.543,678 587.242,178	10.758
220	570.572,612 587.238,351	221	570.578,172 587.236,79	5.775
223	570.584,397 587.233,146	224	570.588,222 587.229,542	5.255
226	570.599,985 587.213,319	227	570.607,679 587.207,075	9.909
229	570.625,575 587.201,221	230	570.634,551 587.197,653	9.659
232	570.649,483 587.186,724	233	570.652,17 587.184,64	3.4
235	570.661,037 587.177,044	236	570.667,901 587.170,91	9.205
238	570.684,953 587.159,917	239	570.700,621 587.155,341	16.323
241	570.728,009 587.149,638	242	570.739,604 587.149,137	11.606
244	570.759,346 587.145,126	245	570.773,197 587.141,867	14.229
247	570.802,105 587.142,211	248	570.817,022 587.142,838	14.93
250	570.833,505 587.145,094	251	570.845,278 587.145,385	11.777
253	570.864,277 587.144,875	254	570.866,313 587.144,892	2.036
256	570.889,233 587.144,893	257	570.897,526 587.144,405	8.307
259	570.910,112 587.140,086	260	570.927,519 587.134,877	18.17
262	570.944,502 587.125,051	263	570.950,05 587.119,842	7.61
265	570.961,358 587.104,256	266	570.966,991 587.097,268	8.976
268	570.975,624 587.090,566	269	570.984,068 587.085,241	9.983
271	570.996,019 587.076,83	272	571.002,319 587.071,082	8.528
274	571.015,893 587.059,78	275	571.025,213 587.054,714	10.608
277	571.042,782 587.049,064	278	571.050,609 587.048,414	7.854
280	571.065,677 587.042,536	281	571.071,003 587.038,737	6.542
283	571.092,144 587.026,754	284	571.105,945 587.021,493	14.77
286	571.133,614 587.011,88	287	571.150,631 587.004,963	18.369
289	571.172,454 586.993,142	290	571.182,651 586.983,855	13.792
292	571.218,753 586.956,226	293	571.235,581 586.939,172	23.959
295	571.256,531 586.919,633	296	571.261,952 586.913,76	7.992
298	571.299,844 586.883,831	299	571.315,091 586.876,66	16.849
301	571.351,005 586.860,34	302	571.357,856 586.856,015	8.102
304	571.382,417 586.834,068	305	571.391,506 586.828,605	10.604
307	571.409,481 586.822,007	308	571.417,621 586.813,31	11.912
310	571.431,781 586.795,581	311	571.438,733 586.785,809	11.993
313	571.448,506 586.771,497	314	571.459,879 586.751,761	22.778

Punct început	X / Y	Punct sfârşit	X / Y	Lungime segment
218	570.543,678 587.242,178	219	570.559,12 587.239,744	15.633
221	570.578,172 587.236,79	222	570.581,532 587.234,95	3.831
224	570.588,222 587.229,542	225	570.594,689 587.220,343	11.245
227	570.607,679 587.207,075	228	570.617,101 587.203,395	10.115
230	570.634,551 587.197,653	231	570.643,136 587.191,743	10.423
233	570.652,17 587.184,64	234	570.654,31 587.182,807	2.818
236	570.667,901 587.170,91	237	570.676,788 587.162,967	11.919
239	570.700,621 587.155,341	240	570.715,6 587.151,644	15.428
242	570.739,604 587.149,137	243	570.749,13 587.147,821	9.616
245	570.773,197 587.141,867	246	570.783,914 587.141,24	10.735
248	570.817,022 587.142,838	249	570.824,113 587.143,809	7.157
251	570.845,278 587.145,385	252	570.848,93 587.145,475	3.653
254	570.866,313 587.144,892	255	570.886,339 587.145,063	20.027
257	570.897,526 587.144,405	258	570.909,214 587.140,394	12.357
260	570.927,519 587.134,877	261	570.935,904 587.131,489	9.044
263	570.950,05 587.119,842	264	570.956,318 587.112,811	9.419
266	570.966,991 587.097,268	267	570.968,601 587.094,981	2.797
269	570.984,068 587.085,241	270	570.989,199 587.082,091	6.021
272	571.002,319 587.071,082	273	571.009,268 587.064,619	9.49
275	571.025,213 587.054,714	276	571.034,599 587.050,688	10.213
278	571.050,609 587.048,414	279	571.058,857 587.046,239	8.53
281	571.071,003 587.038,737	282	571.082,758 587.031,625	13.739
284	571.105,945 587.021,493	285	571.119,195 587.016,654	14.106
287	571.150,631 587.004,963	288	571.163,75 586.998,533	14.61
290	571.182,651 586.983,855	291	571.188,48 586.979,283	7.408
293	571.235,581 586.939,172	294	571.246,48 586.927,087	16.274
296	571.261,952 586.913,76	297	571.282,62 586.894,899	27.98
299	571.315,091 586.876,66	300	571.333,5 586.868,415	20.171
302	571.357,856 586.856,015	303	571.368,449 586.845,199	15.139
305	571.391,506 586.828,605	306	571.402,01 586.824,906	11.136
308	571.417,621 586.813,31	309	571.425,091 586.802,048	13.514
311	571.438,733 586.785,809	312	571.439,475 586.784,766	1.28
314	571.459,879 586.751,761	315	571.470,806 586.731,245	23.244

Punct început	X / Y	Punct sfârşit	X / Y	Lungime segment
219	570.559,12 587.239,744	220	570.572,612 587.238,351	13.564
222	570.581,532 587.234,95	223	570.584,397 587.233,146	3.386
225	570.594,689 587.220,343	226	570.599,985 587.213,319	8.797
228	570.617,101 587.203,395	229	570.625,575 587.201,221	8.748
231	570.643,136 587.191,743	232	570.649,483 587.186,724	8.092
234	570.654,31 587.182,807	235	570.661,037 587.177,044	8.858
237	570.676,788 587.162,967	238	570.684,953 587.159,917	8.716
240	570.715,6 587.151,644	241	570.728,009 587.149,638	12.57
243	570.749,13 587.147,821	244	570.759,346 587.145,126	10.565
246	570.783,914 587.141,24	247	570.802,105 587.142,211	18.217
249	570.824,113 587.143,809	250	570.833,505 587.145,094	9.479
252	570.848,93 587.145,475	253	570.864,277 587.144,875	15.359
255	570.886,339 587.145,063	256	570.889,233 587.144,893	2.899
258	570.909,214 587.140,394	259	570.910,112 587.140,086	0.949
261	570.935,904 587.131,489	262	570.944,502 587.125,051	10.741
264	570.956,318 587.112,811	265	570.961,358 587.104,256	9.929
267	570.968,601 587.094,981	268	570.975,624 587.090,566	8.295
270	570.989,199 587.082,091	271	570.996,019 587.076,83	8.613
273	571.009,268 587.064,619	274	571.015,893 587.059,78	8.204
276	571.034,599 587.050,688	277	571.042,782 587.049,064	8.343
279	571.058,857 587.046,239	280	571.065,677 587.042,536	7.76
282	571.082,758 587.031,625	283	571.092,144 587.026,754	10.575
285	571.119,195 587.016,654	286	571.133,614 587.011,88	15.189
288	571.163,75 586.998,533	289	571.172,454 586.993,142	10.238
291	571.188,48 586.979,283	292	571.218,753 586.956,226	38.054
294	571.246,48 586.927,087	295	571.256,531 586.919,633	12.513
297	571.282,62 586.894,899	298	571.299,844 586.883,831	20.474
300	571.333,5 586.868,415	301	571.351,005 586.860,34	19.278
303	571.368,449 586.845,199	304	571.382,417 586.834,068	17.861
306	571.402,01 586.824,906	307	571.409,481 586.822,007	8.014
309	571.425,091 586.802,048	310	571.431,781 586.795,581	9.305
312	571.439,475 586.784,766	313	571.448,506 586.771,497	16.051
315	571.470,806 586.731,245	316	571.479,392 586.714,966	18.404

Document care conține date cu caracter personal, protejat de prevederile Regulamentului (UE) nr. 679/2016 și Legii 190/2018

Punct început	X / Y	Punct sfârşit	X / Y	Lungime segment
316	571.479,392 586.714,966	317	571.482,545 586.705,167	10.294
319	571.484,141 586.696,131	320	571.485,079 586.687,091	9.089
322	571.488,089 586.673,265	323	571.492,215 586.658,547	15.285
325	571.498,515 586.650,073	326	571.499,579 586.654,398	4.454
328	571.492,249 586.678,644	329	571.490,67 586.693,304	14.745
331	571.485,934 586.714,73	332	571.483,453 586.729,165	14.647
334	571.493,828 586.759,839	335	571.500,03 586.775,852	17.172
337	571.501,27 586.803,932	338	571.494,617 586.822,426	19.654
340	571.489,091 586.835,733	341	571.485,595 586.857,159	21.709
343	571.479,957 586.887,833	344	571.477,25 586.902,155	14.576
346	571.469,582 586.931,926	347	571.469,695 586.937,79	5.865
349	571.472,401 586.953,578	350	571.470,822 586.957,751	4.462
352	571.460,786 586.973,99	353	571.458,441 586.982,607	8.93
355	571.465,555 587.002,633	356	571.472,669 586.995,265	10.242
358	571.492,097 586.974,299	359	571.505,507 586.963,506	17.214
361	571.528,73 586.944,331	362	571.538,428 586.935,422	13.169
364	571.552,637 586.921,833	365	571.564,704 586.913,094	14.899
367	571.579,533 586.892,569	368	571.588,667 586.878,135	17.081
370	571.606,981 586.856,958	371	571.609,079 586.854,566	3.182
373	571.624,867 586.826,26	374	571.627,573 586.819,381	7.392
376	571.646,007 586.785,501	377	571.653,623 586.774,16	13.661
379	571.675,613 586.744,615	380	571.676,463 586.742,065	2.688
382	571.682,578 586.724,358	383	571.685,875 586.715,069	9.857
385	571.684,107 586.729,907	386	571.680,149 586.743,232	13.9
388	571.668,553 586.760,514	389	571.660,637 586.770,494	12.738
391	571.648,873 586.786,438	392	571.642,295 586.796,585	12.093
394	571.632,706 586.815,317	395	571.628,289 586.827,38	12.846
397	571.614,229 586.852,573	398	571.609,597 586.858,587	7.591
400	571.595,456 586.874,109	401	571.585,257 586.889,164	18.184
403	571.567,215 586.916,552	404	571.557,237 586.923,948	12.42
406	571.545,374 586.933,56	407	571.536,511 586.941,85	12.136
409	571.513,063 586.960,071	410	571.493,929 586.975,509	24.585
412	571.474,173 586.996,54	413	571.465,749 587.005,728	12.465

Punct început	X / Y	Punct sfârşit	X / Y	Lungime segment
317	571.482,545 586.705,167	318	571.483,518 586.702,144	3.176
320	571.485,079 586.687,091	321	571.487,727 586.674,928	12.448
323	571.492,215 586.658,547	324	571.492,713 586.652,956	5.613
326	571.499,579 586.654,398	327	571.497,662 586.662,405	8.233
329	571.490,67 586.693,304	330	571.487,604 586.707,172	14.203
332	571.483,453 586.729,165	333	571.485,483 586.739,653	10.683
335	571.500,03 586.775,852	336	571.504,202 586.789,948	14.7
338	571.494,617 586.822,426	339	571.491,111 586.830,869	9.142
341	571.485,595 586.857,159	342	571.480,972 586.879,262	22.581
344	571.477,25 586.902,155	345	571.473,303 586.918,506	16.821
347	571.469,695 586.937,79	348	571.471,95 586.948,052	10.507
350	571.470,822 586.957,751	351	571.465,86 586.965,419	9.133
353	571.458,441 586.982,607	354	571.462,182 587.001,81	19.564
356	571.472,669 586.995,265	357	571.483,724 586.982,672	16.757
359	571.505,507 586.963,506	360	571.511,541 586.958,655	7.742
362	571.538,428 586.935,422	363	571.542,375 586.931,25	5.743
365	571.564,704 586.913,094	366	571.573,331 586.903,508	12.896
368	571.588,667 586.878,135	369	571.597,802 586.867,422	14.079
371	571.609,079 586.854,566	372	571.615,62 586.845,431	11.235
374	571.627,573 586.819,381	375	571.638,399 586.796,827	25.018
377	571.653,623 586.774,16	378	571.671,328 586.751,945	28.407
380	571.676,463 586.742,065	381	571.679,109 586.734,127	8.367
383	571.685,875 586.715,069	384	571.687,642 586.717,568	3.061
386	571.680,149 586.743,232	387	571.675,02 586.752,932	10.973
389	571.660,637 586.770,494	390	571.654,058 586.778,745	10.553
392	571.642,295 586.796,585	393	571.638,894 586.802,494	6.818
395	571.628,289 586.827,38	396	571.620,243 586.842,496	17.124
398	571.609,597 586.858,587	399	571.603,339 586.865,332	9.201
401	571.585,257 586.889,164	402	571.576,48 586.904,362	17.55
404	571.557,237 586.923,948	405	571.549,592 586.929,614	9.516
407	571.536,511 586.941,85	408	571.524,219 586.951,661	15.727
410	571.493,929 586.975,509	411	571.485,359 586.984,111	12.142
413	571.465,749 587.005,728	414	571.466,683 587.006,549	1.244

Punct început	X / Y	Punct sfârşit	X / Y	Lungime segment
318	571.483,518 586.702,144	319	571.484,141 586.696,131	6.045
321	571.487,727 586.674,928	322	571.488,089 586.673,265	1.702
324	571.492,713 586.652,956	325	571.498,515 586.650,073	6.479
327	571.497,662 586.662,405	328	571.492,249 586.678,644	17.117
330	571.487,604 586.707,172	331	571.485,934 586.714,73	7.74
333	571.485,483 586.739,653	334	571.493,828 586.759,839	21.843
336	571.504,202 586.789,948	337	571.501,27 586.803,932	14.288
339	571.491,111 586.830,869	340	571.489,091 586.835,733	5.267
342	571.480,972 586.879,262	343	571.479,957 586.887,833	8.631
345	571.473,303 586.918,506	346	571.469,582 586.931,926	13.926
348	571.471,95 586.948,052	349	571.472,401 586.953,578	5.544
351	571.465,86 586.965,419	352	571.460,786 586.973,99	9.96
354	571.462,182 587.001,81	355	571.465,555 587.002,633	3.472
357	571.483,724 586.982,672	358	571.492,097 586.974,299	11.841
360	571.511,541 586.958,655	361	571.528,73 586.944,331	22.375
363	571.542,375 586.931,25	364	571.552,637 586.921,833	13.928
366	571.573,331 586.903,508	367	571.579,533 586.892,569	12.575
369	571.597,802 586.867,422	370	571.606,981 586.856,958	13.919
372	571.615,62 586.845,431	373	571.624,867 586.826,26	21.285
375	571.638,399 586.796,827	376	571.646,007 586.785,501	13.644
378	571.671,328 586.751,945	379	571.675,613 586.744,615	8.491
381	571.679,109 586.734,127	382	571.682,578 586.724,358	10.367
384	571.687,642 586.717,568	385	571.684,107 586.729,907	12.835
387	571.675,02 586.752,932	388	571.668,553 586.760,514	9.965
390	571.654,058 586.778,745	391	571.648,873 586.786,438	9.277
393	571.638,894 586.802,494	394	571.632,706 586.815,317	14.238
396	571.620,243 586.842,496	397	571.614,229 586.852,573	11.735
399	571.603,339 586.865,332	400	571.595,456 586.874,109	11.797
402	571.576,48 586.904,362	403	571.567,215 586.916,552	15.311
405	571.549,592 586.929,614	406	571.545,374 586.933,56	5.776
408	571.524,219 586.951,661	409	571.513,063 586.960,071	13.971
411	571.485,359 586.984,111	412	571.474,173 586.996,54	16.721
414	571.466,683 587.006,549	415	571.464,774 587.007,945	2.365

Document care conține date cu caracter personal, protejat de prevederile Regulamentului (UE) nr. 679/2016 și Legii 190/2018

Punct început	X / Y	Punct sfârşit	X / Y	Lungime segment
415	571.464,774 587.007,945	416	571.461,619 587.005,169	4.202

Punct început	X / Y	Punct sfârşit	X / Y	Lungime segment
416	571.461,619 587.005,169	417	571.456,256 586.999,301	7.95

Punct început	X / Y	Punct sfârşit	X / Y	Lungime segment
417	571.456,256 586.999,301	1	571.453,917 586.992,583	7.114

** Lungimile segmentelor sunt determinate în planul de proiecţie Stereo 70 şi sunt rotunjite la 1 milimetru.
*** Distanţa dintre puncte este formată din segmente cumulate ce sunt mai mici decât valoarea 1 milimetru.

Document care conține date cu caracter personal, protejat de prevederile Regulamentului (UE) nr. 679/2016 și Legii 190/2018

DATE DESPRE IMOBILUL NR. 8110

Oficiul de Cadastru şi Publicitate Imobiliară NEAMT
Biroul de Cadastru şi Publicitate Imobiliară Bicaz

A. Partea I. Descrierea imobilului

TEREN Extravilan

Adresa: Jud. Neamt, pct. 'Damuc'

Nr. Crt	Nr cadastral Nr. topografic	Suprafaţa* (mp)	Observaţii / Referinţe
A1		4.990	Sector cadastral:69 Teren neimprejmuit;

B. Partea II. Proprietari şi acte

Inscrieri privitoare la dreptul de proprietate şi alte drepturi reale		Referinţe
8110 / 08/02/2024		
Act Normativ nr. 7, din 13/03/1996 emis de PARLAMENTUL ROMANIEI;		
B1	Inscrierea provizorie, drept de PROPRIETATE, dobandit prin Lege, cota actuala 1/1, cota initiala 1/1	A1
	1) **COMUNA DĂMUC**, CIF:2614422	

C. Partea III. SARCINI .

Inscrieri privind dezmembramintele dreptului de proprietate, drepturi reale de garanţie şi sarcini	Referinţe
NU SUNT	

Anexa Nr. 1 La Partea I

Teren

Nr cadastral	Suprafaţa (mp)*	Observaţii / Referinţe
	4.990	

* Suprafaţa este determinată in planul de proiecţie Stereo 70.

DETALII LINIARE IMOBIL

Date referitoare la teren

Crt	Categorie folosință	Intra vilan	Suprafaţa (mp)	Tarla	Parcelă	Nr. topo	Observaţii / Referinţe
1	drum	NU	4.990	-	-	-	

Lungime Segmente

1) Valorile lungimilor segmentelor sunt obţinute din proiecţie în plan.

Punct început	X / Y	Punct sfârşit	X / Y	Lungime segment
1	571.289,482 586.765,47	2	571.290,922 586.768,633	3.475
4	571.201,548 586.789,56	5	571.094,406 586.797,545	107.439
7	571.060,244 586.801,521	8	571.042,708 586.804,576	17.8
10	571.014,09 586.807,622	11	570.947,895 586.794,934	67.4
13	570.898,383 586.801,739	14	570.882,331 586.806,695	16.8
16	570.834,353 586.816,361	17	570.795,149 586.819,462	39.326

Punct început	X / Y	Punct sfârşit	X / Y	Lungime segment
2	571.290,922 586.768,633	3	571.269,011 586.774,28	22.627
5	571.094,406 586.797,545	6	571.075,497 586.799,397	18.999
8	571.042,708 586.804,576	9	571.029,45 586.806,524	13.4
11	570.947,895 586.794,934	12	570.928,703 586.794,38	19.2
14	570.882,331 586.806,695	15	570.868,397 586.812,335	15.032
17	570.795,149 586.819,462	18	570.766,986 586.823,308	28.424

Punct început	X / Y	Punct sfârşit	X / Y	Lungime segment
3	571.269,011 586.774,28	4	571.201,548 586.789,56	69.172
6	571.075,497 586.799,397	7	571.060,244 586.801,521	15.4
9	571.029,45 586.806,524	10	571.014,09 586.807,622	15.399
12	570.928,703 586.794,38	13	570.898,383 586.801,739	31.2
15	570.868,397 586.812,335	16	570.834,353 586.816,361	34.281
18	570.766,986 586.823,308	19	570.757,522 586.822,307	9.517

Document care conține date cu caracter personal, protejat de prevederile Regulamentului (UE) nr. 679/2016 și Legii 190/2018

Punct început	X / Y	Punct sfârşit	X / Y	Lungime segment
19	570.757,522 586.822,307	20	570.710,162 586.817,27	47.627
22	570.612,161 586.808,77	23	570.588,695 586.808,083	23.476
25	570.551,063 586.802,721	26	570.552,035 586.799,009	3.837
28	570.615,068 586.799,893	29	570.754,605 586.812,444	140.1
31	570.863,1 586.807,192	32	570.890,648 586.797,985	29.046
34	570.946,911 586.789,83	35	570.983,642 586.796,75	37.377
37	571.031,497 586.800,55	38	571.040,579 586.799,039	9.207
40	571.097,588 586.789,555	41	571.102,38 586.788,758	4.858
43	571.258,913 586.772,873	1	571.289,482 586.765,47	31.453

Punct început	X / Y	Punct sfârşit	X / Y	Lungime segment
20	570.710,162 586.817,27	21	570.633,769 586.810,991	76.651
23	570.588,695 586.808,083	24	570.583,435 586.807,703	5.274
26	570.552,035 586.799,009	27	570.552,953 586.795,505	3.622
29	570.754,605 586.812,444	30	570.849,844 586.808,383	95.326
32	570.890,648 586.797,985	33	570.928,642 586.789,165	39.004
35	570.983,642 586.796,75	36	571.015,115 586.801,751	31.868
38	571.040,579 586.799,039	39	571.050,408 586.797,404	9.964
41	571.102,38 586.788,758	42	571.200,948 586.786,86	98.586

Punct început	X / Y	Punct sfârşit	X / Y	Lungime segment
21	570.633,769 586.810,991	22	570.612,161 586.808,77	21.722
24	570.583,435 586.807,703	25	570.551,063 586.802,721	32.753
27	570.552,953 586.795,505	28	570.615,068 586.799,893	62.27
30	570.849,844 586.808,383	31	570.863,1 586.807,192	13.309
33	570.928,642 586.789,165	34	570.946,911 586.789,83	18.281
36	571.015,115 586.801,751	37	571.031,497 586.800,55	16.426
39	571.050,408 586.797,404	40	571.097,588 586.789,555	47.828
42	571.200,948 586.786,86	43	571.258,913 586.772,873	59.629

** Lungimile segmentelor sunt determinate în planul de proiecţie Stereo 70 şi sunt rotunjite la 1 milimetru.
*** Distanţa dintre puncte este formată din segmente cumulate ce sunt mai mici decât valoarea 1 milimetru.

Document care conține date cu caracter personal, protejat de prevederile Regulamentului (UE) nr. 679/2016 și Legii 190/2018