DATE DESPRE IMOBILUL NR. 195

Oficiul de Cadastru şi Publicitate Imobiliară NEAMT
Biroul de Cadastru şi Publicitate Imobiliară Bicaz

A. Partea I. Descrierea imobilului

TEREN Intravilan

Adresa: Loc. Damuc, Jud. Neamt, pct. 'Podisul Covasanilor'

Nr. Crt	Nr cadastral Nr. topografic	Suprafaţa* (mp)	Observaţii / Referinţe
A1		895	Sector cadastral:78 Teren imprejmuit;

Construcţii

Crt	Nr cadastral Nr. topografic	Adresa	Observaţii / Referinţe
A1.1		Loc. Damuc, Jud. Neamt	Nr. niveluri:1; S. construita la sol:30 mp;

B. Partea II. Proprietari şi acte

Inscrieri privitoare la dreptul de proprietate şi alte drepturi reale		Referinţe
195 / 31/01/2024		
Act Administrativ nr. 2743, din 31/01/2024 emis de Primaria com. Damuc;		
B1	Inscrierea posesiei, drept de PROPRIETATE, dobandit prin Lege, cota actuala 1/1, cota initiala 1/1	A1
	1) **BUCUR ION** 2) **BUCUR DOINA**	
Act Administrativ nr. 3007, din 12/02/2024 emis de Primaria com. Damuc;		
B2	Intabulare, drept de PROPRIETATE, dobandit prin Lege, cota actuala 1/1, cota initiala 1/1	A1.1
	1) **BUCUR ION** 2) **BUCUR DOINA**	

C. Partea III. SARCINI .

Inscrieri privind dezmembramintele dreptului de proprietate, drepturi reale de garanţie şi sarcini	Referinţe
NU SUNT	

Document care conține date cu caracter personal, protejat de prevederile Regulamentului (UE) nr. 679/2016 și Legii 190/2018

Anexa Nr. 1 La Partea I

Teren

Nr cadastral	Suprafaţa (mp)*	Observaţii / Referinţe
	895	

* Suprafaţa este determinată in planul de proiecţie Stereo 70.

DETALII LINIARE IMOBIL

Date referitoare la teren

Crt	Categorie folosință	Intra vilan	Suprafaţa (mp)	Tarla	Parcelă	Nr. topo	Observaţii / Referinţe
1	curti constructii	DA	66	69	2600	-	
2	arabil	DA	829	69	2600	-	

Date referitoare la construcţii

Crt	Număr	Destinaţie construcţie	Supraf. (mp)	Situaţie juridică	Observaţii / Referinţe
A1.1		constructii anexa	30	Cu acte	Nr. niveluri:1; S. construita la sol:30 mp;

Lungime Segmente
1) Valorile lungimilor segmentelor sunt obţinute din proiecţie în plan.

Punct început	X / Y	Punct sfârşit	X / Y	Lungime segment (** (m)
1	569.337,129 587.239,998	2	569.345,893 587.242,158	9.026
2	569.345,893 587.242,158	3	569.350,033 587.243,54	4.365
3	569.350,033 587.243,54	4	569.344,833 587.281,677	38.49

Document care conține date cu caracter personal, protejat de prevederile Regulamentului (UE) nr. 679/2016 și Legii 190/2018

Punct început	X / Y	Punct sfârşit	X / Y	Lungime segment (** (m)
4	569.344,833 587.281,677	5	569.341,035 587.309,529	28.11
5	569.341,035 587.309,529	6	569.335,067 587.311,19	6.195
6	569.335,067 587.311,19	7	569.329,118 587.311,671	5.968
7	569.329,118 587.311,671	8	569.329,481 587.303,505	8.174
8	569.329,481 587.303,505	9	569.329,654 587.301,487	2.025
9	569.329,654 587.301,487	10	569.329,762 587.300,234	1.258
10	569.329,762 587.300,234	11	569.330,318 587.295,391	4.875
11	569.330,318 587.295,391	12	569.331,471 587.285,332	10.125
12	569.331,471 587.285,332	13	569.332,592 587.275,563	9.833
13	569.332,592 587.275,563	14	569.333,317 587.270,444	5.17
14	569.333,317 587.270,444	15	569.334,242 587.261,225	9.265
15	569.334,242 587.261,225	16	569.335,591 587.252,605	8.725
16	569.335,591 587.252,605	1	569.337,129 587.239,998	12.7

** Lungimile segmentelor sunt determinate în planul de proiecţie Stereo 70 şi sunt rotunjite la 1 milimetru.
*** Distanţa dintre puncte este formată din segmente cumulate ce sunt mai mici decât valoarea 1 milimetru.

Document care conține date cu caracter personal, protejat de prevederile Regulamentului (UE) nr. 679/2016 și Legii 190/2018

DATE DESPRE IMOBILUL NR. 813

Oficiul de Cadastru şi Publicitate Imobiliară NEAMT
Biroul de Cadastru şi Publicitate Imobiliară Bicaz

A. Partea I. Descrierea imobilului

TEREN Intravilan

Adresa: Loc. Damuc, Jud. Neamt, pct. 'Podisul Covasanilor'

Nr. Crt	Nr cadastral Nr. topografic	Suprafaţa* (mp)	Observaţii / Referinţe
A1		527	Sector cadastral:78 Teren neimprejmuit;

B. Partea II. Proprietari şi acte

Inscrieri privitoare la dreptul de proprietate şi alte drepturi reale		Referinţe
813 / 31/01/2024		
Act Administrativ nr. 2761, din 31/01/2024 emis de Primaria com. Damuc;		
B1	Inscrierea posesiei, drept de PROPRIETATE, dobandit prin Lege, cota actuala 1/1, cota initiala 1/1	A1
	1) **CREŢU IOAN** 2) **CREŢU MARIA**	

C. Partea III. SARCINI .

Inscrieri privind dezmembramintele dreptului de proprietate, drepturi reale de garanţie şi sarcini	Referinţe
NU SUNT	

Anexa Nr. 1 La Partea I

Teren

Nr cadastral	Suprafaţa (mp)*	Observaţii / Referinţe
	527	

* Suprafaţa este determinată in planul de proiecţie Stereo 70.

DETALII LINIARE IMOBIL

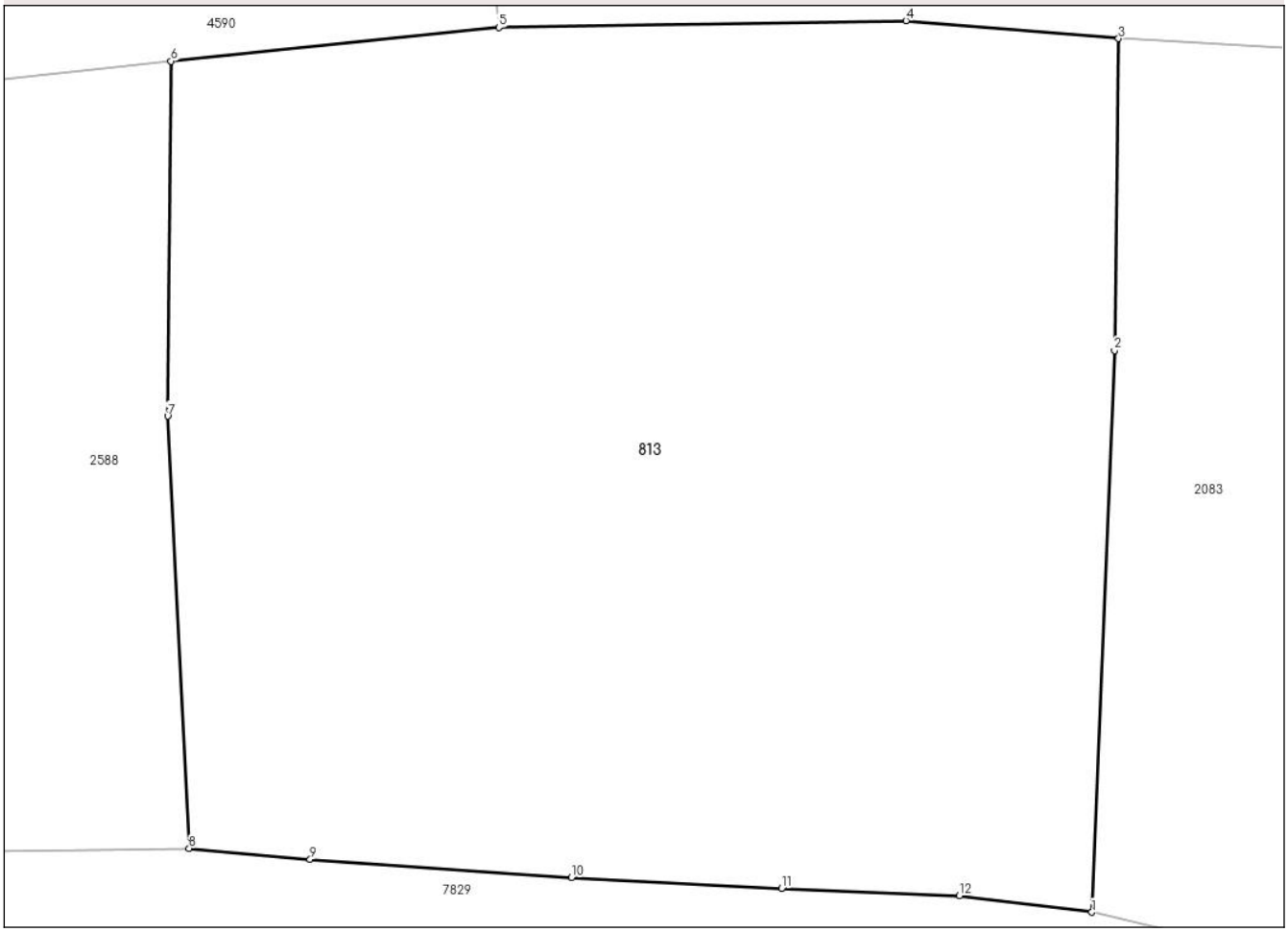

Date referitoare la teren

Crt	Categorie folosință	Intra vilan	Suprafaţa (mp)	Tarla	Parcelă	Nr. topo	Observaţii / Referinţe
1	arabil	DA	527	69	2549	-	

Lungime Segmente
1) Valorile lungimilor segmentelor sunt obţinute din proiecţie în plan.

Punct început	X / Y	Punct sfârşit	X / Y	Lungime segment (** (m)
1	569.394,617 587.155,633	2	569.395,202 587.170,122	14.501
2	569.395,202 587.170,122	3	569.395,308 587.178,167	8.046
3	569.395,308 587.178,167	4	569.389,822 587.178,628	5.505
4	569.389,822 587.178,628	5	569.379,307 587.178,453	10.516
5	569.379,307 587.178,453	6	569.370,84 587.177,583	8.512

Document care conține date cu caracter personal, protejat de prevederile Regulamentului (UE) nr. 679/2016 și Legii 190/2018

Punct început	X / Y	Punct sfârşit	X / Y	Lungime segment (** (m)
6	569.370,84 587.177,583	7	569.370,753 587.168,43	9.153
7	569.370,753 587.168,43	8	569.371,306 587.157,282	11.162
8	569.371,306 587.157,282	9	569.374,432 587.156,996	3.139
9	569.374,432 587.156,996	10	569.381,182 587.156,529	6.766
10	569.381,182 587.156,529	11	569.386,604 587.156,242	5.43
11	569.386,604 587.156,242	12	569.391,2 587.156,063	4.599
12	569.391,2 587.156,063	1	569.394,617 587.155,633	3.444

** Lungimile segmentelor sunt determinate în planul de proiecţie Stereo 70 şi sunt rotunjite la 1 milimetru.
*** Distanţa dintre puncte este formată din segmente cumulate ce sunt mai mici decât valoarea 1 milimetru.

Document care conține date cu caracter personal, protejat de prevederile Regulamentului (UE) nr. 679/2016 și Legii 190/2018

DATE DESPRE IMOBILUL NR. 896

Oficiul de Cadastru şi Publicitate Imobiliară NEAMT
Biroul de Cadastru şi Publicitate Imobiliară Bicaz

A. Partea I. Descrierea imobilului

TEREN Intravilan

Adresa: Loc. Damuc, Jud. Neamt, pct. 'Damuc De Sus'

Nr. Crt	Nr cadastral Nr. topografic	Suprafaţa* (mp)	Observaţii / Referinţe
A1		929	Sector cadastral:78 Teren imprejmuit;

Construcţii

Crt	Nr cadastral Nr. topografic	Adresa	Observaţii / Referinţe
A1.1		Loc. Damuc, Jud. Neamt	Nr. niveluri:1; S. construita la sol:60 mp;
A1.2		Loc. Damuc, Jud. Neamt	Nr. niveluri:1; S. construita la sol:45 mp;
A1.3		Loc. Damuc, Jud. Neamt	Nr. niveluri:1; S. construita la sol:24 mp;

B. Partea II. Proprietari şi acte

Inscrieri privitoare la dreptul de proprietate şi alte drepturi reale		Referinţe
896 / 31/01/2024		
Act Administrativ nr. 2765, din 31/01/2024 emis de Primaria com. Damuc;		
B1	Inscrierea posesiei, drept de PROPRIETATE, dobandit prin Lege, cota actuala 1/1, cota initiala 1/1	A1
	1) **BOLOG ANTON** 2) **BOLOG ANIŞOARA**	
Act Administrativ nr. 3007, din 12/02/2024 emis de Primaria com. Damuc;		
B2	Intabulare, drept de PROPRIETATE, dobandit prin Lege, cota actuala 1/1, cota initiala 1/1	A1.1, A1.2, A1.3
	1) **BOLOG ANTON** 2) **BOLOG ANIŞOARA**	

C. Partea III. SARCINI .

Inscrieri privind dezmembramintele dreptului de proprietate, drepturi reale de garanţie şi sarcini	Referinţe
NU SUNT	

Document care conține date cu caracter personal, protejat de prevederile Regulamentului (UE) nr. 679/2016 și Legii 190/2018

Anexa Nr. 1 La Partea I

Teren

Nr cadastral	Suprafaţa (mp)*	Observaţii / Referinţe
	929	

* Suprafaţa este determinată in planul de proiecţie Stereo 70.

DETALII LINIARE IMOBIL

Date referitoare la teren

Crt	Categorie folosință	Intra vilan	Suprafaţa (mp)	Tarla	Parcelă	Nr. topo	Observaţii / Referinţe
1	curti constructii	DA	643	69	2611	-	
2	arabil	DA	85	69	2611	-	
3	drum	DA	201	69	2611	-	

Date referitoare la construcţii

Crt	Număr	Destinaţie construcţie	Supraf. (mp)	Situaţie juridică	Observaţii / Referinţe
A1.1		constructii de locuinte	60	Cu acte	Nr. niveluri:1; S. construita la sol:60 mp;
A1.2		constructii anexa	45	Cu acte	Nr. niveluri:1; S. construita la sol:45 mp;
A1.3		constructii anexa	24	Cu acte	Nr. niveluri:1; S. construita la sol:24 mp;

Lungime Segmente

1) Valorile lungimilor segmentelor sunt obţinute din proiecţie în plan.

Punct început	X / Y	Punct sfârşit	X / Y	Lungime segment (** (m)
1	569.237,629 587.227,648	2	569.257,956 587.228,733	20.356

Punct început	X / Y	Punct sfârşit	X / Y	Lungime segment (** (m)
2	569.257,956 587.228,733	3	569.266,627 587.229,398	8.696

Document care conține date cu caracter personal, protejat de prevederile Regulamentului (UE) nr. 679/2016 și Legii 190/2018

Punct început	X / Y	Punct sfârşit	X / Y	Lungime segment (** (m)
3	569.266,627 587.229,398	4	569.269,378 587.229,612	2.759
5	569.277,542 587.230,245	6	569.274,183 587.246,368	16.469
7	569.273,935 587.246,359	8	569.272,727 587.248,32	2.303
9	569.258,698 587.247,044	10	569.256,153 587.246,813	2.555
11	569.253,629 587.246,583	12	569.245,234 587.246,129	8.407
13	569.239,207 587.245,715	14	569.237,096 587.248,549	3.534
15	569.234,655 587.256,738	16	569.234,15 587.258,681	2.008
17	569.233,09 587.262,757	18	569.230,92 587.271,709	9.211
19	569.230,251 587.274,624	20	569.229,653 587.277,317	2.759
21	569.228,606 587.284,734	22	569.228,113 587.289,861	5.151
23	569.222,667 587.290,178	24	569.224,485 587.281,303	9.059
25	569.225,795 587.275,049	26	569.226,005 587.273,883	1.185
27	569.233,34 587.245,773	28	569.233,536 587.244,944	0.852

Punct început	X / Y	Punct sfârşit	X / Y	Lungime segment (** (m)
4	569.269,378 587.229,612	5	569.277,542 587.230,245	8.189
6	569.274,183 587.246,368	7	569.273,935 587.246,359	0.248
8	569.272,727 587.248,32	9	569.258,698 587.247,044	14.087
10	569.256,153 587.246,813	11	569.253,629 587.246,583	2.534
12	569.245,234 587.246,129	13	569.239,207 587.245,715	6.041
14	569.237,096 587.248,549	15	569.234,655 587.256,738	8.545
16	569.234,15 587.258,681	17	569.233,09 587.262,757	4.212
18	569.230,92 587.271,709	19	569.230,251 587.274,624	2.991
20	569.229,653 587.277,317	21	569.228,606 587.284,734	7.491
22	569.228,113 587.289,861	23	569.222,667 587.290,178	5.455
24	569.224,485 587.281,303	25	569.225,795 587.275,049	6.39
26	569.226,005 587.273,883	27	569.233,34 587.245,773	29.051
28	569.233,536 587.244,944	1	569.237,629 587.227,648	17.774

** Lungimile segmentelor sunt determinate în planul de proiecţie Stereo 70 şi sunt rotunjite la 1 milimetru.
*** Distanţa dintre puncte este formată din segmente cumulate ce sunt mai mici decât valoarea 1 milimetru.

Document care conține date cu caracter personal, protejat de prevederile Regulamentului (UE) nr. 679/2016 și Legii 190/2018

DATE DESPRE IMOBILUL NR. 1364

Oficiul de Cadastru şi Publicitate Imobiliară NEAMT
Biroul de Cadastru şi Publicitate Imobiliară Bicaz

A. Partea I. Descrierea imobilului

TEREN Intravilan

Adresa: Loc. Damuc, Jud. Neamt, pct. 'Podisul Covasanilor'

Nr. Crt	Nr cadastral Nr. topografic	Suprafaţa* (mp)	Observaţii / Referinţe
A1		809	Sector cadastral:78 Teren neimprejmuit;

B. Partea II. Proprietari şi acte

Inscrieri privitoare la dreptul de proprietate şi alte drepturi reale		Referinţe
1364 / 31/01/2024		
Act Administrativ nr. 2766, din 31/01/2023 emis de Primaria com. Damuc;		
B1	Inscrierea posesiei, drept de PROPRIETATE, dobandit prin Lege, cota actuala 1/1, cota initiala 1/1	A1
	1) **SUCIU IOAN** 2) **SUCIU ROZALIA**	

C. Partea III. SARCINI .

Inscrieri privind dezmembramintele dreptului de proprietate, drepturi reale de garanţie şi sarcini	Referinţe
NU SUNT	

Document care conține date cu caracter personal, protejat de prevederile Regulamentului (UE) nr. 679/2016 și Legii 190/2018

Anexa Nr. 1 La Partea I

Teren

Nr cadastral	Suprafaţa (mp)*	Observaţii / Referinţe
	809	

* Suprafaţa este determinată in planul de proiecţie Stereo 70.

DETALII LINIARE IMOBIL

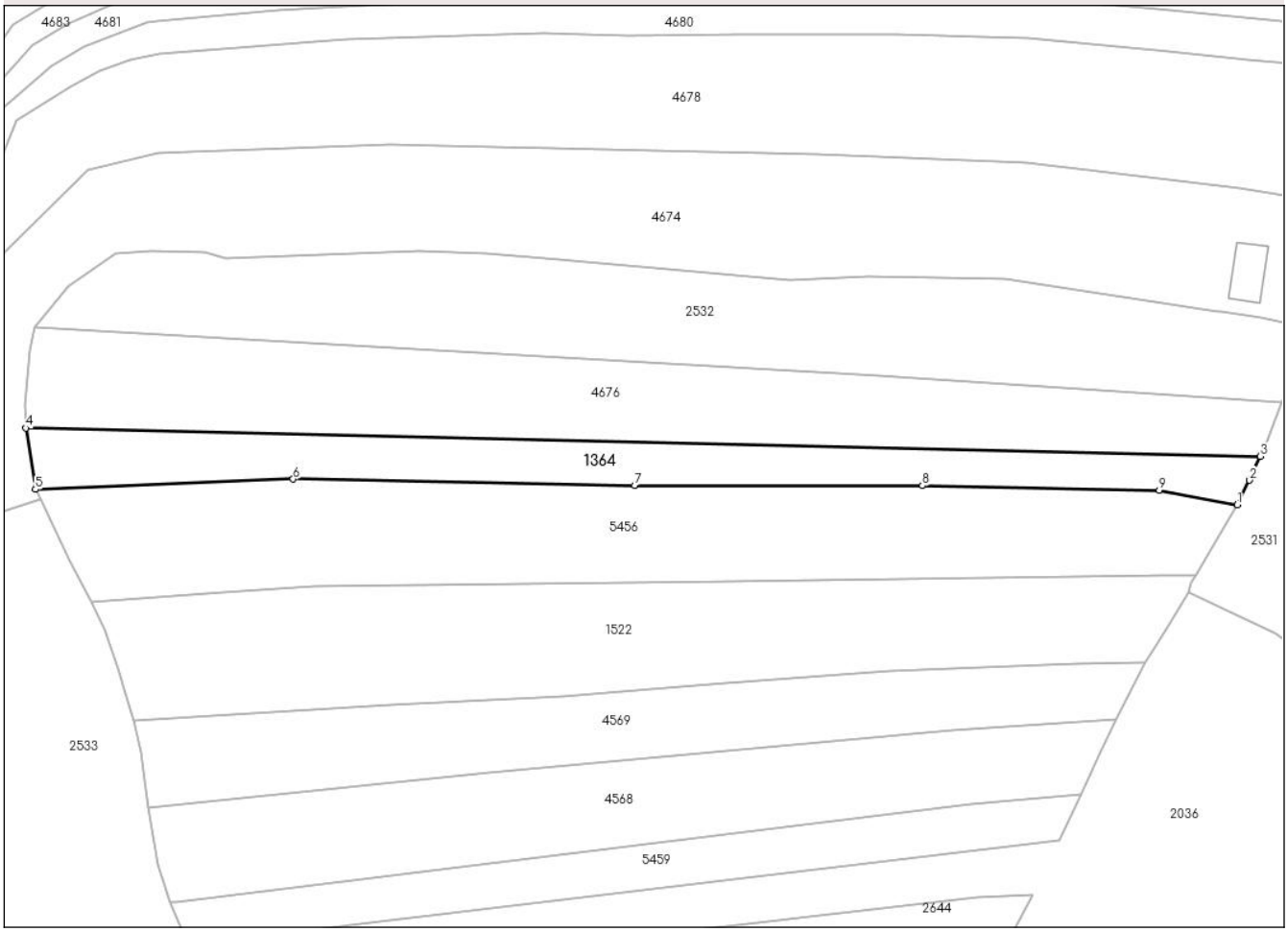

Date referitoare la teren

Crt	Categorie folosință	Intra vilan	Suprafaţa (mp)	Tarla	Parcelă	Nr. topo	Observaţii / Referinţe
1	arabil	DA	809	69	2528, 2525/1; 2527	-	

Lungime Segmente
1) Valorile lungimilor segmentelor sunt obţinute din proiecţie în plan.

Punct început	X / Y	Punct sfârşit	X / Y	Lungime segment (** (m)
1	569.367,753 587.035,627	2	569.369,291 587.038,658	3.399
2	569.369,291 587.038,658	3	569.370,611 587.041,594	3.219
3	569.370,611 587.041,594	4	569.218,24 587.045,087	152.411
4	569.218,24 587.045,087	5	569.219,42 587.037,537	7.642
5	569.219,42 587.037,537	6	569.251,241 587.038,793	31.846

Document care conține date cu caracter personal, protejat de prevederile Regulamentului (UE) nr. 679/2016 și Legii 190/2018

Punct început	X / Y	Punct sfârşit	X / Y	Lungime segment (** (m)
6	569.251,241 587.038,793	7	569.293,388 587.038,039	42.154
7	569.293,388 587.038,039	8	569.328,894 587.037,974	35.506
8	569.328,894 587.037,974	9	569.358,155 587.037,412	29.266
9	569.358,155 587.037,412	1	569.367,753 587.035,627	9.763

** Lungimile segmentelor sunt determinate în planul de proiecţie Stereo 70 şi sunt rotunjite la 1 milimetru.
*** Distanţa dintre puncte este formată din segmente cumulate ce sunt mai mici decât valoarea 1 milimetru.

Document care conține date cu caracter personal, protejat de prevederile Regulamentului (UE) nr. 679/2016 și Legii 190/2018

DATE DESPRE IMOBILUL NR. 1437

Oficiul de Cadastru şi Publicitate Imobiliară NEAMT
Biroul de Cadastru şi Publicitate Imobiliară Bicaz

A. Partea I. Descrierea imobilului

TEREN Intravilan

Adresa: Loc. Damuc, Jud. Neamt, pct. 'Damuc De Sus'

Nr. Crt	Nr cadastral Nr. topografic	Suprafaţa* (mp)	Observaţii / Referinţe
A1		255	Sector cadastral:78 Teren neimprejmuit;

B. Partea II. Proprietari şi acte

Inscrieri privitoare la dreptul de proprietate şi alte drepturi reale		Referinţe
1437 / 31/01/2024		
Act Administrativ nr. 2767, din 31/01/2024 emis de Primaria com. Damuc;		
B1	Inscrierea posesiei, drept de PROPRIETATE, dobandit prin Lege, cota actuala 1/1, cota initiala 1/1	A1
	1) **VOAIDEŞ - PETRESCU MARCEL** 2) **VOAIDEŞ - PETRESCU ANA**	

C. Partea III. SARCINI .

Inscrieri privind dezmembramintele dreptului de proprietate, drepturi reale de garanţie şi sarcini	Referinţe
NU SUNT	

Document care conține date cu caracter personal, protejat de prevederile Regulamentului (UE) nr. 679/2016 și Legii 190/2018

Anexa Nr. 1 La Partea I

Teren

Nr cadastral	Suprafaţa (mp)*	Observaţii / Referinţe
	255	

* Suprafaţa este determinată in planul de proiecţie Stereo 70.

DETALII LINIARE IMOBIL

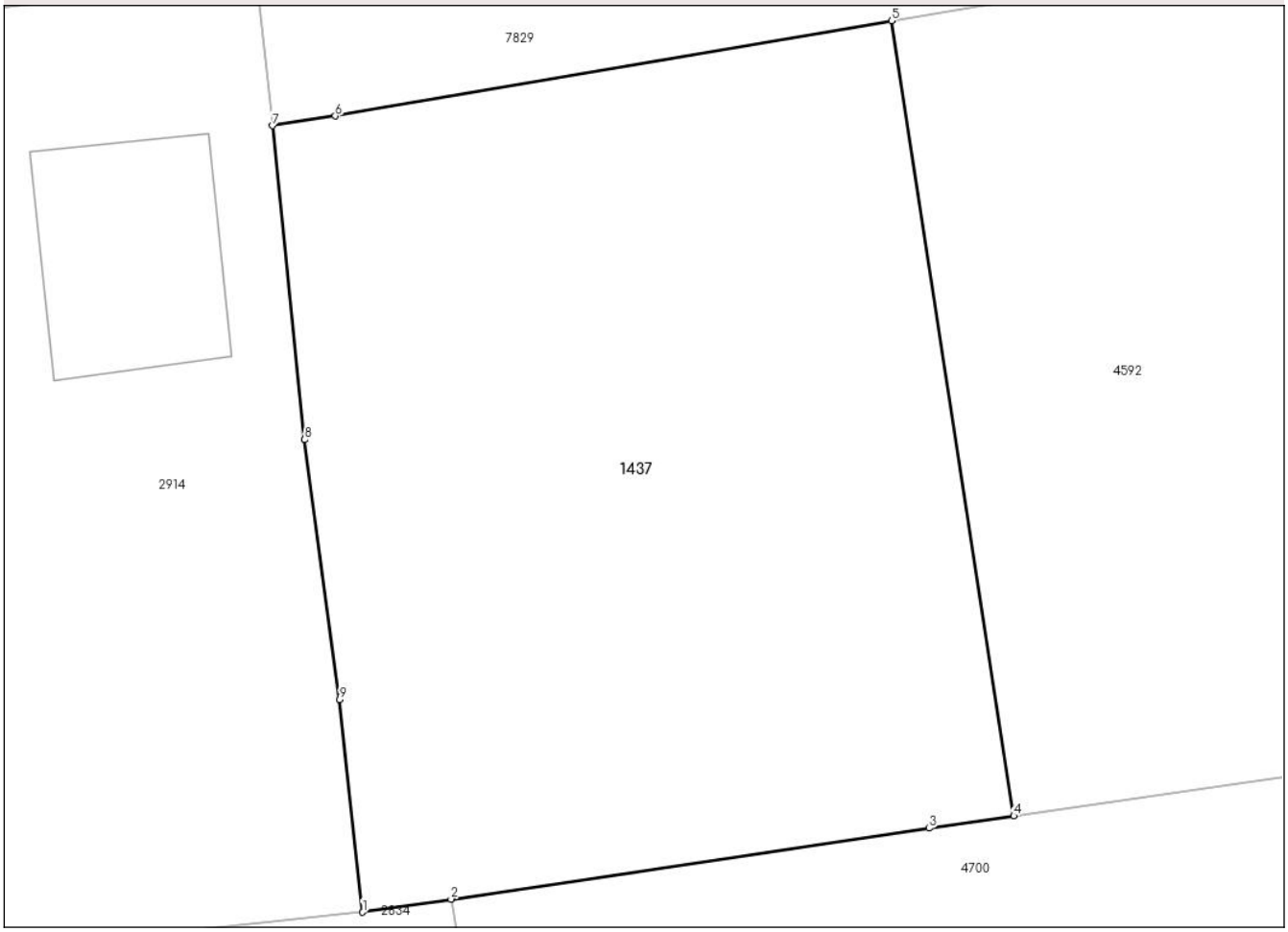

Date referitoare la teren

Crt	Categorie folosință	Intra vilan	Suprafaţa (mp)	Tarla	Parcelă	Nr. topo	Observaţii / Referinţe
1	arabil	DA	255	69	2564	-	

Lungime Segmente
1) Valorile lungimilor segmentelor sunt obţinute din proiecţie în plan.

Punct început	X / Y	Punct sfârşit	X / Y	Lungime segment (** (m)
1	569.283,197 587.167,758	2	569.285,168 587.168,05	1.993
2	569.285,168 587.168,05	3	569.295,832 587.169,629	10.78
3	569.295,832 587.169,629	4	569.297,723 587.169,905	1.911
4	569.297,723 587.169,905	5	569.294,993 587.187,625	17.929
5	569.294,993 587.187,625	6	569.282,585 587.185,5	12.589

Document care conține date cu caracter personal, protejat de prevederile Regulamentului (UE) nr. 679/2016 și Legii 190/2018

Punct început	X / Y	Punct sfârşit	X / Y	Lungime segment (** (m)
6	569.282,585 587.185,5	7	569.281,183 587.185,287	1.418
7	569.281,183 587.185,287	8	569.281,904 587.178,29	7.034
8	569.281,904 587.178,29	9	569.282,686 587.172,498	5.845
9	569.282,686 587.172,498	1	569.283,197 587.167,758	4.767

** Lungimile segmentelor sunt determinate în planul de proiecţie Stereo 70 şi sunt rotunjite la 1 milimetru.
*** Distanţa dintre puncte este formată din segmente cumulate ce sunt mai mici decât valoarea 1 milimetru.

Document care conține date cu caracter personal, protejat de prevederile Regulamentului (UE) nr. 679/2016 și Legii 190/2018

DATE DESPRE IMOBILUL NR. 1522

Oficiul de Cadastru şi Publicitate Imobiliară NEAMT
Biroul de Cadastru şi Publicitate Imobiliară Bicaz

A. Partea I. Descrierea imobilului

TEREN Intravilan

Adresa: Loc. Damuc, Jud. Neamt, pct. 'Damuc De Sus'

Nr. Crt	Nr cadastral Nr. topografic	Suprafaţa* (mp)	Observaţii / Referinţe
A1		1.708	Sector cadastral:78 Teren neimprejmuit;

B. Partea II. Proprietari şi acte

Inscrieri privitoare la dreptul de proprietate şi alte drepturi reale		Referinţe
1522 / 31/01/2024		
Act Administrativ nr. 2768, din 31/01/2023 emis de Primaria com. Damuc;		
B1	Inscrierea posesiei, drept de PROPRIETATE, dobandit prin Lege, cota actuala 1/1, cota initiala 1/1	A1
	1) **BACIU ION** 2) **BACIU EUGENIA**	

C. Partea III. SARCINI .

Inscrieri privind dezmembramintele dreptului de proprietate, drepturi reale de garanţie şi sarcini	Referinţe
NU SUNT	

Document care conține date cu caracter personal, protejat de prevederile Regulamentului (UE) nr. 679/2016 și Legii 190/2018

Anexa Nr. 1 La Partea I

Teren

Nr cadastral	Suprafaţa (mp)*	Observaţii / Referinţe
	1.708	

* Suprafaţa este determinată in planul de proiecţie Stereo 70.

DETALII LINIARE IMOBIL

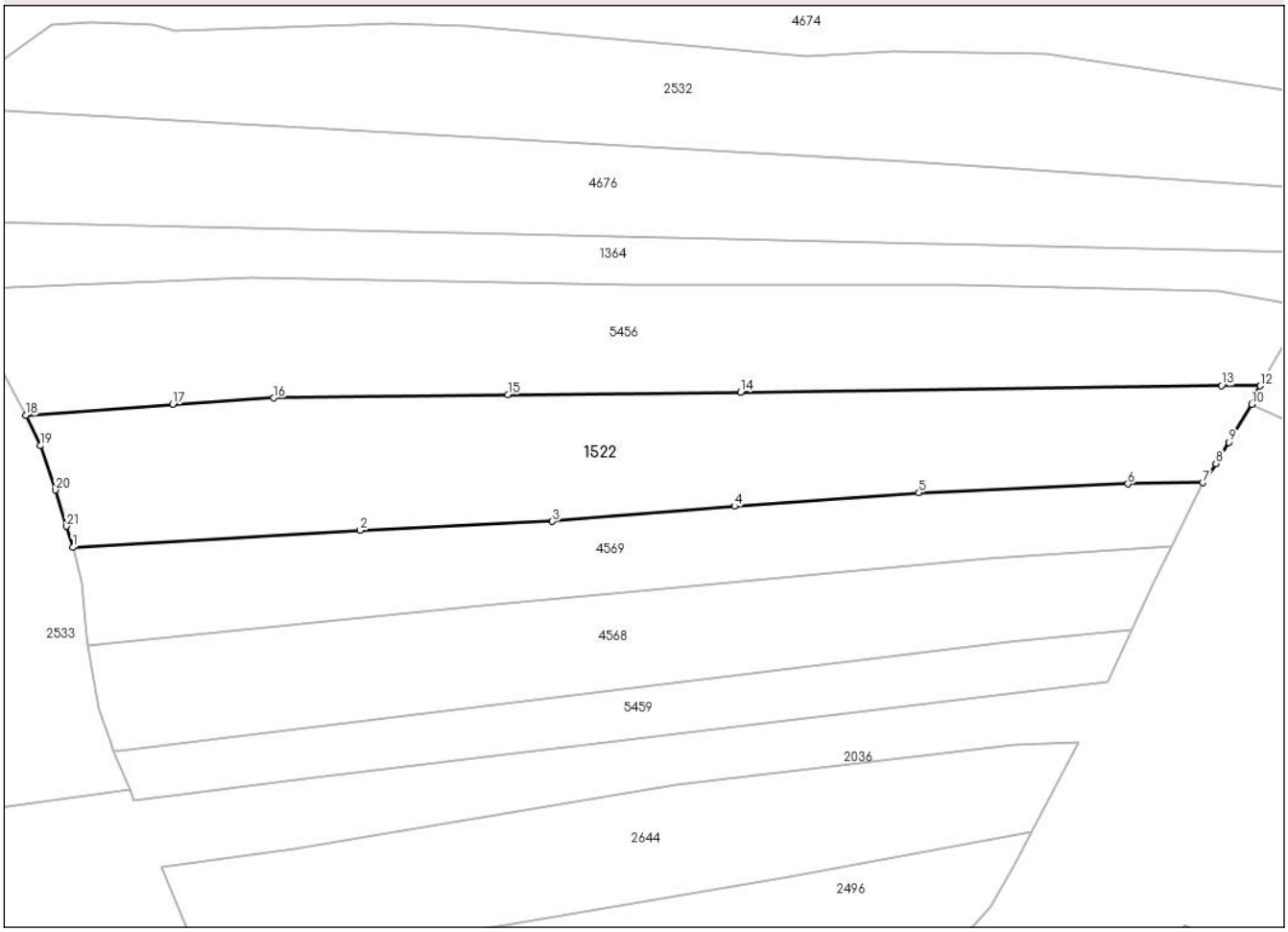

Date referitoare la teren

Crt	Categorie folosință	Intra vilan	Suprafaţa (mp)	Tarla	Parcelă	Nr. topo	Observaţii / Referinţe
1	arabil	DA	1.708	69	2519; 2523; 2520; 2522	-	

Lungime Segmente

1) Valorile lungimilor segmentelor sunt obţinute din proiecţie în plan.

Punct început	X / Y	Punct sfârşit	X / Y	Lungime segment (** (m)
1	569.231,551 587.009,075	2	569.263,296 587.010,951	31.8
3	569.284,493 587.011,934	4	569.304,621 587.013,603	20.197
5	569.324,981 587.015,098	6	569.348,07 587.016,072	23.11
7	569.356,367 587.016,205	8	569.357,793 587.018,329	2.558
9	569.359,236 587.020,657	10	569.361,737 587.024,843	4.876

Punct început	X / Y	Punct sfârşit	X / Y	Lungime segment (** (m)
2	569.263,296 587.010,951	3	569.284,493 587.011,934	21.22
4	569.304,621 587.013,603	5	569.324,981 587.015,098	20.415
6	569.348,07 587.016,072	7	569.356,367 587.016,205	8.298
8	569.357,793 587.018,329	9	569.359,236 587.020,657	2.739
10	569.361,737 587.024,843	11	569.362,131 587.025,962	1.186

Document care conține date cu caracter personal, protejat de prevederile Regulamentului (UE) nr. 679/2016 și Legii 190/2018

Punct început	X / Y	Punct sfârşit	X / Y	Lungime segment (** (m)
11	569.362,131 587.025,962	12	569.362,675 587.026,882	1.069
13	569.358,41 587.026,92	14	569.305,271 587.026,172	53.144
15	569.279,591 587.025,922	16	569.253,723 587.025,551	25.871
17	569.242,603 587.024,871	18	569.226,379 587.023,627	16.272
19	569.227,953 587.020,284	20	569.229,646 587.015,409	5.161
21	569.230,856 587.011,397	1	569.231,551 587.009,075	2.424

Punct început	X / Y	Punct sfârşit	X / Y	Lungime segment (** (m)
12	569.362,675 587.026,882	13	569.358,41 587.026,92	4.265
14	569.305,271 587.026,172	15	569.279,591 587.025,922	25.681
16	569.253,723 587.025,551	17	569.242,603 587.024,871	11.141
18	569.226,379 587.023,627	19	569.227,953 587.020,284	3.695
20	569.229,646 587.015,409	21	569.230,856 587.011,397	4.19

** Lungimile segmentelor sunt determinate în planul de proiecţie Stereo 70 şi sunt rotunjite la 1 milimetru.
*** Distanţa dintre puncte este formată din segmente cumulate ce sunt mai mici decât valoarea 1 milimetru.

Document care conține date cu caracter personal, protejat de prevederile Regulamentului (UE) nr. 679/2016 și Legii 190/2018

DATE DESPRE IMOBILUL NR. 1523

Oficiul de Cadastru şi Publicitate Imobiliară NEAMT
Biroul de Cadastru şi Publicitate Imobiliară Bicaz

A. Partea I. Descrierea imobilului

TEREN Intravilan

Adresa: Loc. Damuc, Jud. Neamt

Nr. Crt	Nr cadastral Nr. topografic	Suprafaţa* (mp)	Observaţii / Referinţe
A1	51448	541	Sector cadastral:78 Teren neimprejmuit;

B. Partea II. Proprietari şi acte

Inscrieri privitoare la dreptul de proprietate şi alte drepturi reale		Referinţe
22821 / 06/10/2022		
Act Notarial nr. Contract de vanzare aut. nr. 2024, din 05/10/2022 emis de NP FLOAREŞ Anca;		
B2	Intabulare, drept de PROPRIETATE, cu titlu de drept de cumparare, ca bun comun,, dobandit prin Conventie, cota actuala 1/1, cota initiala 1/1	A1
	1) **COVASAN MARCEL** 2) **COVASAN IONELA**, -soti	

C. Partea III. SARCINI .

Inscrieri privind dezmembramintele dreptului de proprietate, drepturi reale de garanţie şi sarcini	Referinţe
NU SUNT	

Document care conține date cu caracter personal, protejat de prevederile Regulamentului (UE) nr. 679/2016 și Legii 190/2018

Anexa Nr. 1 La Partea I

Teren

Nr cadastral	Suprafaţa (mp)*	Observaţii / Referinţe
51448	541	

* Suprafaţa este determinată in planul de proiecţie Stereo 70.

DETALII LINIARE IMOBIL

Date referitoare la teren

Crt	Categorie folosință	Intra vilan	Suprafaţa (mp)	Tarla	Parcelă	Nr. topo	Observaţii / Referinţe
1	curti constructii	DA	206	-	-	-	
2	arabil	DA	335	-	-	-	

Lungime Segmente
1) Valorile lungimilor segmentelor sunt obţinute din proiecţie în plan.

Punct început	X / Y	Punct sfârşit	X / Y	Lungime segment (** (m)
1	569.364,174 587.247,37	2	569.373,665 587.250,027	9.856
2	569.373,665 587.250,027	3	569.371,153 587.273,45	23.557
3	569.371,153 587.273,45	4	569.370,921 587.275,617	2.179
4	569.370,921 587.275,617	5	569.369,459 587.286,17	10.654

Document care conține date cu caracter personal, protejat de prevederile Regulamentului (UE) nr. 679/2016 și Legii 190/2018

Punct început	X / Y	Punct sfârşit	X / Y	Lungime segment (** (m)
5	569.369,459 587.286,17	6	569.368,695 587.291,679	5.562
6	569.368,695 587.291,679	7	569.369,621 587.291,75	0.929
7	569.369,621 587.291,75	8	569.367,256 587.308,864	17.277
8	569.367,256 587.308,864	9	569.363,402 587.308,758	3.855
9	569.363,402 587.308,758	10	569.363,273 587.311,634	2.879
10	569.363,273 587.311,634	11	569.359,31 587.311,564	3.964
11	569.359,31 587.311,564	12	569.359,555 587.307,858	3.714
12	569.359,555 587.307,858	13	569.360,258 587.297,738	10.144
13	569.360,258 587.297,738	14	569.361,289 587.284,482	13.296
14	569.361,289 587.284,482	1	569.364,174 587.247,37	37.224

** Lungimile segmentelor sunt determinate în planul de proiecţie Stereo 70 şi sunt rotunjite la 1 milimetru.
*** Distanţa dintre puncte este formată din segmente cumulate ce sunt mai mici decât valoarea 1 milimetru.

Document care conține date cu caracter personal, protejat de prevederile Regulamentului (UE) nr. 679/2016 și Legii 190/2018

DATE DESPRE IMOBILUL NR. 1611

Oficiul de Cadastru şi Publicitate Imobiliară NEAMT
Biroul de Cadastru şi Publicitate Imobiliară Bicaz

A. Partea I. Descrierea imobilului

TEREN Extravilan

Adresa: Jud. Neamt, pct. 'Damuc'

Nr. Crt	Nr cadastral Nr. topografic	Suprafaţa* (mp)	Observaţii / Referinţe
A1		611	Sector cadastral:78 Teren neimprejmuit;

B. Partea II. Proprietari şi acte

Inscrieri privitoare la dreptul de proprietate şi alte drepturi reale		Referinţe
1611 / 31/01/2024		
Act Administrativ nr. 2769, din 31/01/2024 emis de Primaria com. Damuc;		
B1	Inscrierea posesiei, drept de PROPRIETATE, dobandit prin Lege, cota actuala 1/1, cota initiala 1/1	A1
	1) **TOFOLEAN VIORICA**	

C. Partea III. SARCINI .

Inscrieri privind dezmembramintele dreptului de proprietate, drepturi reale de garanţie şi sarcini	Referinţe
NU SUNT	

Anexa Nr. 1 La Partea I

Teren

Nr cadastral	Suprafaţa (mp)*	Observaţii / Referinţe
	611	

* Suprafaţa este determinată in planul de proiecţie Stereo 70.

DETALII LINIARE IMOBIL

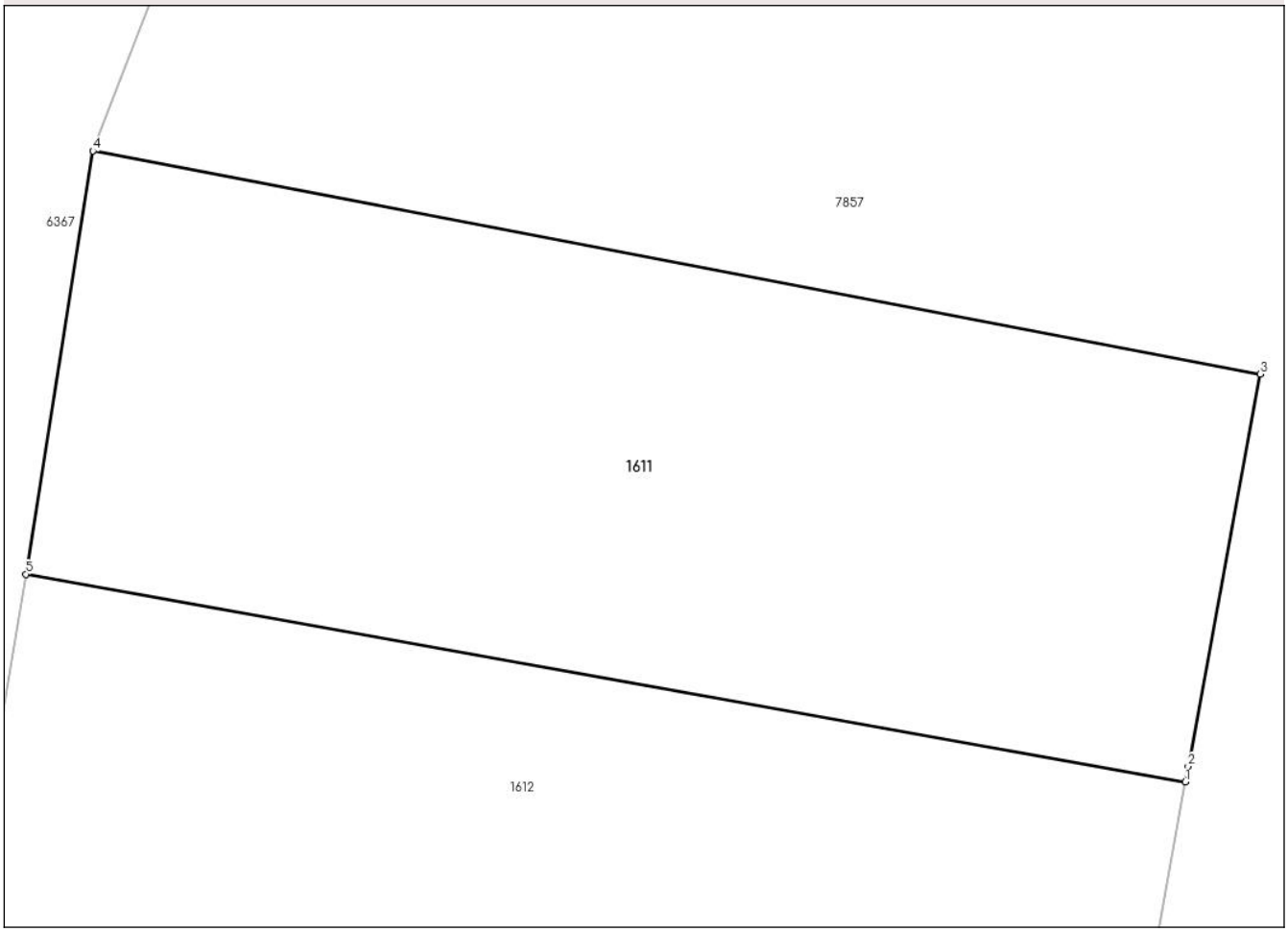

Date referitoare la teren

Crt	Categorie folosință	Intra vilan	Suprafaţa (mp)	Tarla	Parcelă	Nr. topo	Observaţii / Referinţe
1	pasune	NU	611	-	-	-	

Lungime Segmente
1) Valorile lungimilor segmentelor sunt obţinute din proiecţie în plan.

Punct început	X / Y	Punct sfârşit	X / Y	Lungime segment (** (m)
1	569.152,771 586.661,181	2	569.152,872 586.661,73	0.558
2	569.152,872 586.661,73	3	569.155,396 586.675,456	13.956
3	569.155,396 586.675,456	4	569.114,507 586.683,262	41.627
4	569.114,507 586.683,262	5	569.112,158 586.668,45	14.997
5	569.112,158 586.668,45	1	569.152,771 586.661,181	41.258

Document care conține date cu caracter personal, protejat de prevederile Regulamentului (UE) nr. 679/2016 și Legii 190/2018

** Lungimile segmentelor sunt determinate în planul de proiecţie Stereo 70 şi sunt rotunjite la 1 milimetru.
*** Distanţa dintre puncte este formată din segmente cumulate ce sunt mai mici decât valoarea 1 milimetru.

Document care conține date cu caracter personal, protejat de prevederile Regulamentului (UE) nr. 679/2016 și Legii 190/2018

DATE DESPRE IMOBILUL NR. 1612

Oficiul de Cadastru şi Publicitate Imobiliară NEAMT
Biroul de Cadastru şi Publicitate Imobiliară Bicaz

A. Partea I. Descrierea imobilului

TEREN Extravilan

Adresa: Jud. Neamt, pct. 'Damuc'

Nr. Crt	Nr cadastral Nr. topografic	Suprafaţa* (mp)	Observaţii / Referinţe
A1		611	Sector cadastral:78 Teren neimprejmuit;

B. Partea II. Proprietari şi acte

Inscrieri privitoare la dreptul de proprietate şi alte drepturi reale		Referinţe
1612 / 31/01/2024		
Act Administrativ nr. 2770, din 31/01/2024 emis de Primaria com. Damuc;		
B1	Inscrierea posesiei, drept de PROPRIETATE, dobandit prin Lege, cota actuala 1/1, cota initiala 1/1	A1
	1) **TOPLICEAN ILENUȚA**	

C. Partea III. SARCINI .

Inscrieri privind dezmembramintele dreptului de proprietate, drepturi reale de garanţie şi sarcini	Referinţe
NU SUNT	

Document care conține date cu caracter personal, protejat de prevederile Regulamentului (UE) nr. 679/2016 și Legii 190/2018

Anexa Nr. 1 La Partea I

Teren

Nr cadastral	Suprafaţa (mp)*	Observaţii / Referinţe
	611	

* Suprafaţa este determinată in planul de proiecţie Stereo 70.

DETALII LINIARE IMOBIL

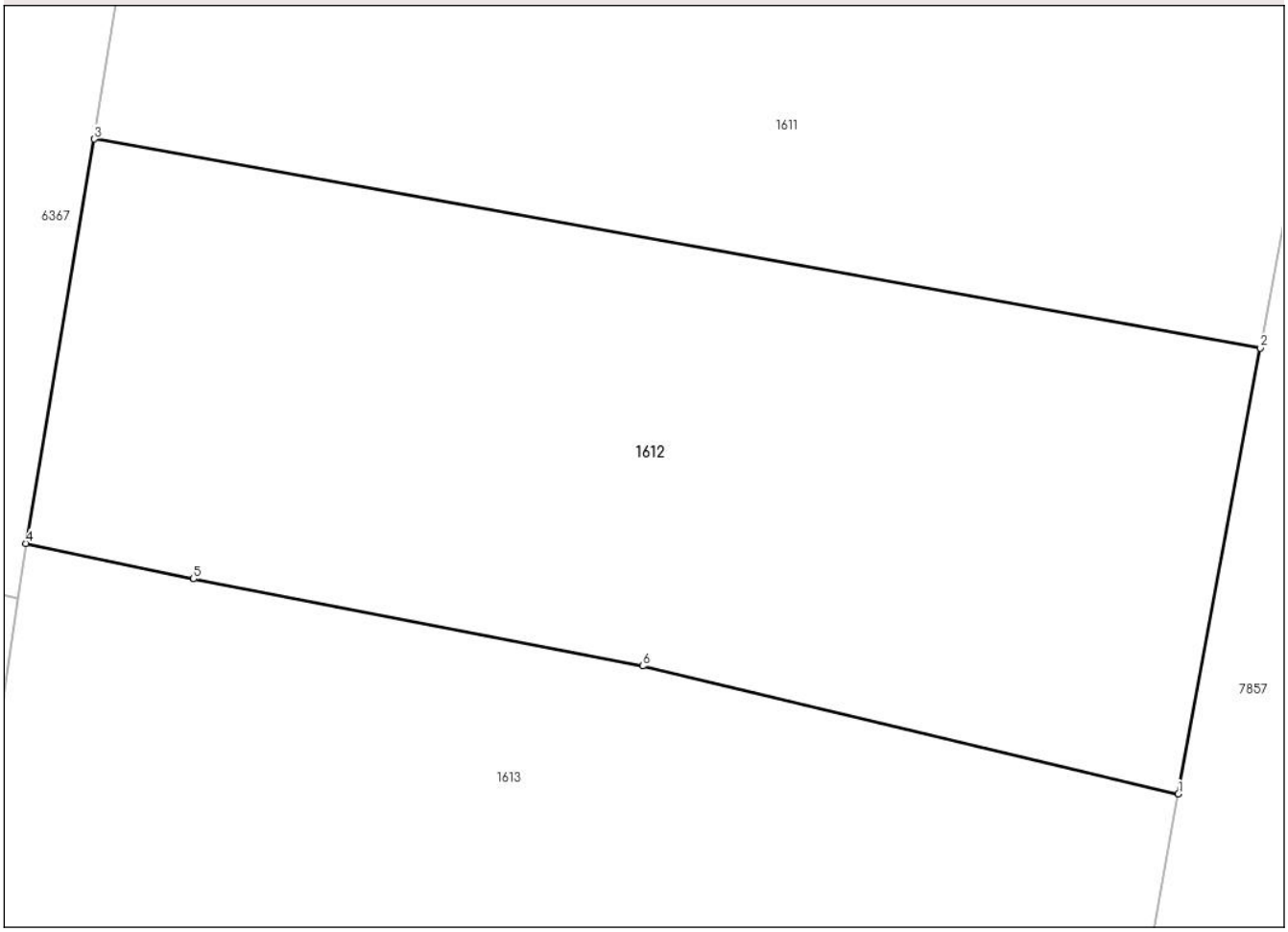

Date referitoare la teren

Crt	Categorie folosință	Intra vilan	Suprafaţa (mp)	Tarla	Parcelă	Nr. topo	Observaţii / Referinţe
1	pasune	NU	611	-	-	-	

Lungime Segmente
1) Valorile lungimilor segmentelor sunt obţinute din proiecţie în plan.

Punct început	X / Y	Punct sfârşit	X / Y	Lungime segment (** (m)
1	569.149,918 586.645,671	2	569.152,771 586.661,181	15.77
2	569.152,771 586.661,181	3	569.112,158 586.668,45	41.258
3	569.112,158 586.668,45	4	569.109,777 586.654,382	14.268
4	569.109,777 586.654,382	5	569.115,615 586.653,148	5.967
5	569.115,615 586.653,148	6	569.131,264 586.650,119	15.939

Document care conține date cu caracter personal, protejat de prevederile Regulamentului (UE) nr. 679/2016 și Legii 190/2018

Punct început	X / Y	Punct sfârşit	X / Y	Lungime segment (** (m)
6	569.131,264 586.650,119	1	569.149,918 586.645,671	19.177

** Lungimile segmentelor sunt determinate în planul de proiecţie Stereo 70 şi sunt rotunjite la 1 milimetru.
*** Distanţa dintre puncte este formată din segmente cumulate ce sunt mai mici decât valoarea 1 milimetru.

Document care conține date cu caracter personal, protejat de prevederile Regulamentului (UE) nr. 679/2016 și Legii 190/2018

DATE DESPRE IMOBILUL NR. 1613

Oficiul de Cadastru şi Publicitate Imobiliară NEAMT
Biroul de Cadastru şi Publicitate Imobiliară Bicaz

A. Partea I. Descrierea imobilului

TEREN Extravilan

Adresa: Jud. Neamt, pct. 'Damuc'

Nr. Crt	Nr cadastral Nr. topografic	Suprafaţa* (mp)	Observaţii / Referinţe
A1		612	Sector cadastral:78 Teren neimprejmuit;

B. Partea II. Proprietari şi acte

Inscrieri privitoare la dreptul de proprietate şi alte drepturi reale		Referinţe
1613 / 31/01/2024		
Act Administrativ nr. 2771, din 31/01/2024 emis de Primaria com. Damuc;		
B1	Inscrierea posesiei, drept de PROPRIETATE, dobandit prin Lege, cota actuala 1/1, cota initiala 1/1	A1
	1) **GYURKOVICS GEORGETA**	

C. Partea III. SARCINI .

Inscrieri privind dezmembramintele dreptului de proprietate, drepturi reale de garanţie şi sarcini	Referinţe
NU SUNT	

Document care conține date cu caracter personal, protejat de prevederile Regulamentului (UE) nr. 679/2016 și Legii 190/2018

Anexa Nr. 1 La Partea I

Teren

Nr cadastral	Suprafaţa (mp)*	Observaţii / Referinţe
	612	

* Suprafaţa este determinată in planul de proiecţie Stereo 70.

DETALII LINIARE IMOBIL

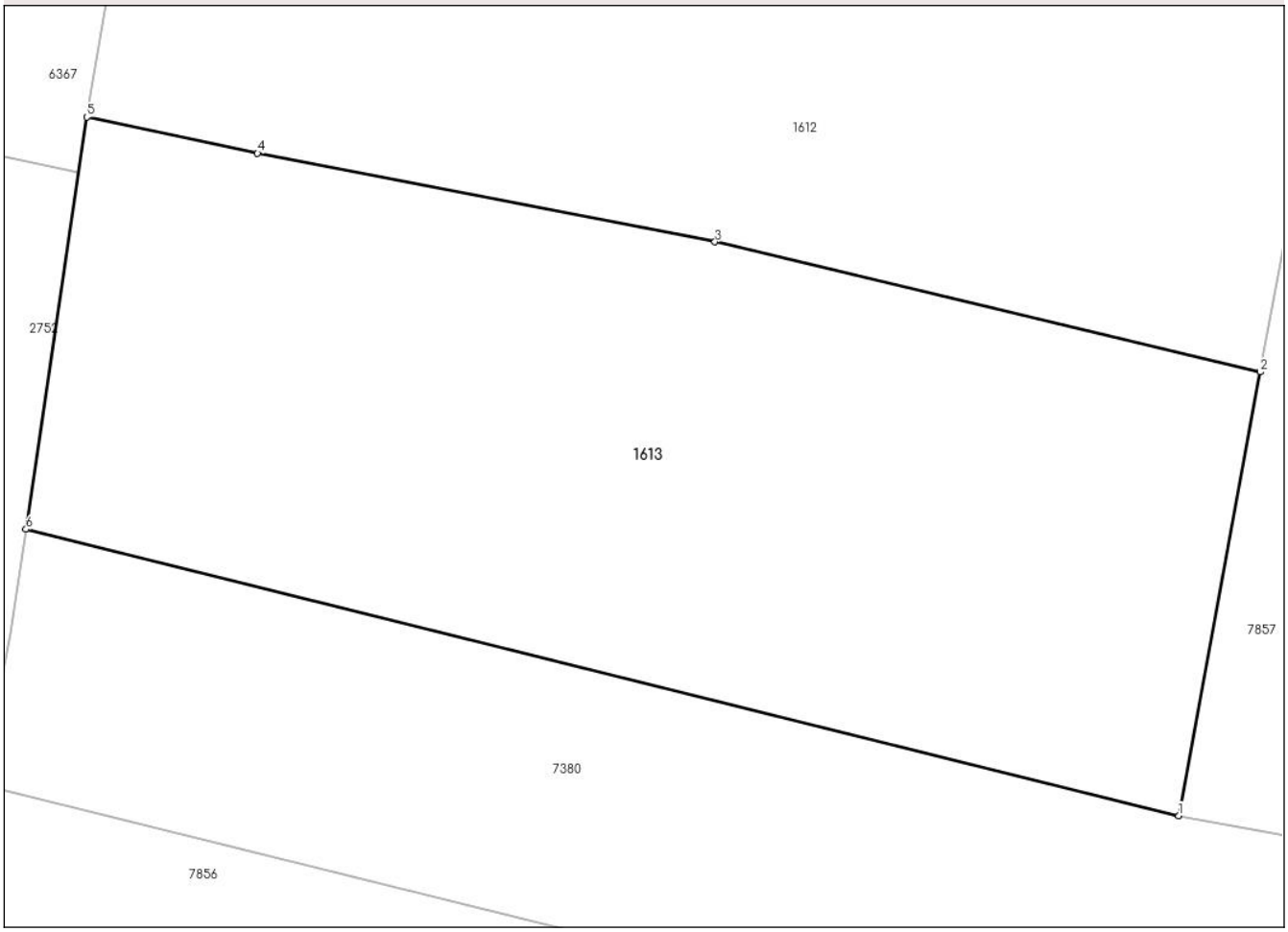

Date referitoare la teren

Crt	Categorie folosință	Intra vilan	Suprafaţa (mp)	Tarla	Parcelă	Nr. topo	Observaţii / Referinţe
1	pasune	NU	612	-	-	-	

Lungime Segmente
1) Valorile lungimilor segmentelor sunt obţinute din proiecţie în plan.

Punct început	X / Y	Punct sfârşit	X / Y	Lungime segment (** (m)
1	569.147,129 586.630,507	2	569.149,918 586.645,671	15.418
2	569.149,918 586.645,671	3	569.131,264 586.650,119	19.177
3	569.131,264 586.650,119	4	569.115,615 586.653,148	15.939
4	569.115,615 586.653,148	5	569.109,777 586.654,382	5.967
5	569.109,777 586.654,382	6	569.107,692 586.640,3	14.236

Document care conține date cu caracter personal, protejat de prevederile Regulamentului (UE) nr. 679/2016 și Legii 190/2018

Punct început	X / Y	Punct sfârşit	X / Y	Lungime segment (** (m)
6	569.107,692 586.640,3	1	569.147,129 586.630,507	40.635

** Lungimile segmentelor sunt determinate în planul de proiecţie Stereo 70 şi sunt rotunjite la 1 milimetru.
*** Distanţa dintre puncte este formată din segmente cumulate ce sunt mai mici decât valoarea 1 milimetru.

Document care conține date cu caracter personal, protejat de prevederile Regulamentului (UE) nr. 679/2016 și Legii 190/2018

DATE DESPRE IMOBILUL NR. 1622

Oficiul de Cadastru şi Publicitate Imobiliară NEAMT
Biroul de Cadastru şi Publicitate Imobiliară Bicaz

A. Partea I. Descrierea imobilului

TEREN Intravilan

Adresa: Loc. Damuc, Jud. Neamt, pct. 'Damuc De Sus'

Nr. Crt	Nr cadastral Nr. topografic	Suprafaţa* (mp)	Observaţii / Referinţe
A1		1.057	Sector cadastral:78 Teren imprejmuit;

Construcţii

Crt	Nr cadastral Nr. topografic	Adresa	Observaţii / Referinţe
A1.1		Loc. Damuc, Jud. Neamt	Nr. niveluri:1; S. construita la sol:56 mp;
A1.2		Loc. Damuc, Jud. Neamt	Nr. niveluri:1; S. construita la sol:37 mp;
A1.3		Loc. Damuc, Jud. Neamt	Nr. niveluri:1; S. construita la sol:14 mp;

B. Partea II. Proprietari şi acte

Inscrieri privitoare la dreptul de proprietate şi alte drepturi reale		Referinţe
1622 / 31/01/2024		
Act Administrativ nr. 2772, din 31/01/2024 emis de Primaria com. Damuc;		
B1	Inscrierea posesiei, drept de PROPRIETATE, dobandit prin Lege, cota actuala 1/1, cota initiala 1/1	A1
	1) **CHINDEA ALECXANDRU** 2) **CHINDEA ANA**	
Act Administrativ nr. 3007, din 12/02/2024 emis de Primaria com. Damuc;		
B2	Intabulare, drept de PROPRIETATE, dobandit prin Lege, cota actuala 1/1, cota initiala 1/1	A1.1, A1.2, A1.3
	1) **CHINDEA ALECXANDRU** 2) **CHINDEA ANA**	

C. Partea III. SARCINI .

Inscrieri privind dezmembramintele dreptului de proprietate, drepturi reale de garanţie şi sarcini	Referinţe
NU SUNT	

Document care conține date cu caracter personal, protejat de prevederile Regulamentului (UE) nr. 679/2016 și Legii 190/2018

Anexa Nr. 1 La Partea I

Teren

Nr cadastral	Suprafaţa (mp)*	Observaţii / Referinţe
	1.057	

* Suprafaţa este determinată in planul de proiecţie Stereo 70.

DETALII LINIARE IMOBIL

Date referitoare la teren

Crt	Categorie folosință	Intra vilan	Suprafaţa (mp)	Tarla	Parcelă	Nr. topo	Observaţii / Referinţe
1	curti constructii	DA	517	69	2620	-	
2	arabil	DA	146	69	2619	-	
3	faneata	DA	394	69	2619; 2620	-	

Date referitoare la construcţii

Crt	Număr	Destinaţie construcţie	Supraf. (mp)	Situaţie juridică	Observaţii / Referinţe
A1.1		constructii de locuinte	56	Cu acte	Nr. niveluri:1; S. construita la sol:56 mp;
A1.2		constructii anexa	37	Cu acte	Nr. niveluri:1; S. construita la sol:37 mp;
A1.3		constructii anexa	14	Cu acte	Nr. niveluri:1; S. construita la sol:14 mp;

Lungime Segmente

1) Valorile lungimilor segmentelor sunt obţinute din proiecţie în plan.

Punct început	X / Y	Punct sfârşit	X / Y	Lungime segment (** (m)
1	569.166,518 587.223,364	2	569.173,657 587.223,766	7.15

Document care conține date cu caracter personal, protejat de prevederile Regulamentului (UE) nr. 679/2016 și Legii 190/2018

Punct început	X / Y	Punct sfârşit	X / Y	Lungime segment (** (m)
2	569.173,657 587.223,766	3	569.179,256 587.223,868	5.6
3	569.179,256 587.223,868	4	569.186,158 587.223,994	6.903
4	569.186,158 587.223,994	5	569.184,619 587.250,438	26.489
5	569.184,619 587.250,438	6	569.183,897 587.268,004	17.581
6	569.183,897 587.268,004	7	569.183,397 587.280,154	12.16
7	569.183,397 587.280,154	8	569.175,299 587.277,147	8.638
8	569.175,299 587.277,147	9	569.163,161 587.273,34	12.721
9	569.163,161 587.273,34	10	569.163,876 587.260,309	13.051
10	569.163,876 587.260,309	11	569.163,912 587.259,867	0.443
11	569.163,912 587.259,867	12	569.165,025 587.247,575	12.342
12	569.165,025 587.247,575	13	569.165,553 587.239,736	7.857
13	569.165,553 587.239,736	14	569.165,868 587.234,394	5.351
14	569.165,868 587.234,394	1	569.166,518 587.223,364	11.049

** Lungimile segmentelor sunt determinate în planul de proiecţie Stereo 70 şi sunt rotunjite la 1 milimetru.
*** Distanţa dintre puncte este formată din segmente cumulate ce sunt mai mici decât valoarea 1 milimetru.

Document care conține date cu caracter personal, protejat de prevederile Regulamentului (UE) nr. 679/2016 și Legii 190/2018

DATE DESPRE IMOBILUL NR. 1748

Oficiul de Cadastru şi Publicitate Imobiliară NEAMT
Biroul de Cadastru şi Publicitate Imobiliară Bicaz

A. Partea I. Descrierea imobilului

TEREN Intravilan

Adresa: Loc. Damuc, Jud. Neamt, pct. 'Damuc'

Nr. Crt	Nr cadastral Nr. topografic	Suprafaţa* (mp)	Observaţii / Referinţe
A1		565	Sector cadastral:78 Teren imprejmuit;

Construcţii

Crt	Nr cadastral Nr. topografic	Adresa	Observaţii / Referinţe
A1.1		Loc. Damuc, Jud. Neamt	Nr. niveluri:2; S. construita la sol:66 mp; P+M
A1.2		Loc. Damuc, Jud. Neamt	Nr. niveluri:1; S. construita la sol:18 mp;
A1.3		Loc. Damuc, Jud. Neamt	Nr. niveluri:1; S. construita la sol:38 mp;

B. Partea II. Proprietari şi acte

Inscrieri privitoare la dreptul de proprietate şi alte drepturi reale		Referinţe
1748 / 31/01/2024		
Act Administrativ nr. 2773, din 31/01/2024 emis de Primaria com. Damuc;		
B1	Inscrierea posesiei, drept de PROPRIETATE, dobandit prin Lege, cota actuala 1/1, cota initiala 1/1	A1
	1) **COVASAN MANOLE** 2) **COVASAN ILIANA**	
Act Administrativ nr. 3007, din 12/02/2024 emis de Primaria com. Damuc;		
B2	Intabulare, drept de PROPRIETATE, dobandit prin Lege, cota actuala 1/1, cota initiala 1/1	A1.1, A1.2, A1.3
	1) **COVASAN MANOLE** 2) **COVASAN ILIANA**	

C. Partea III. SARCINI .

Inscrieri privind dezmembramintele dreptului de proprietate, drepturi reale de garanţie şi sarcini	Referinţe
NU SUNT	

Document care conține date cu caracter personal, protejat de prevederile Regulamentului (UE) nr. 679/2016 și Legii 190/2018

Anexa Nr. 1 La Partea I

Teren

Nr cadastral	Suprafaţa (mp)*	Observaţii / Referinţe
	565	

* Suprafaţa este determinată in planul de proiecţie Stereo 70.

DETALII LINIARE IMOBIL

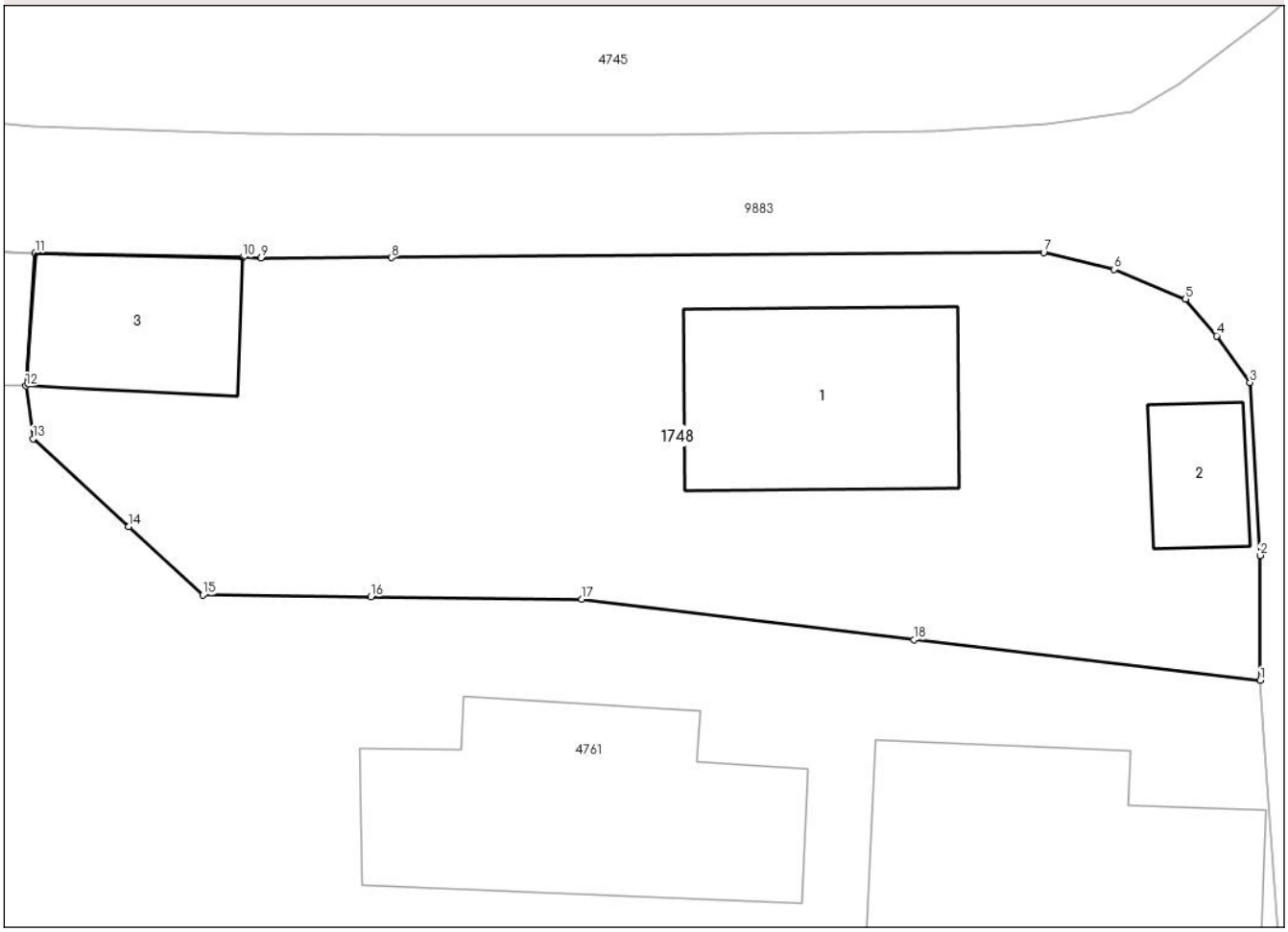

Date referitoare la teren

Crt	Categorie folosință	Intra vilan	Suprafaţa (mp)	Tarla	Parcelă	Nr. topo	Observaţii / Referinţe
1	curti constructii	DA	418	69	2589; 2590	-	
2	arabil	DA	147	69	2590; 2589	-	

Date referitoare la construcţii

Crt	Număr	Destinaţie construcţie	Supraf. (mp)	Situaţie juridică	Observaţii / Referinţe
A1.1		constructii de locuinte	66	Cu acte	Nr. niveluri:2; S. construita la sol:66 mp; P+M
A1.2		constructii anexa	18	Cu acte	Nr. niveluri:1; S. construita la sol:18 mp;
A1.3		constructii anexa	38	Cu acte	Nr. niveluri:1; S. construita la sol:38 mp;

Lungime Segmente

1) Valorile lungimilor segmentelor sunt obţinute din proiecţie în plan.

Punct început	X / Y	Punct sfârşit	X / Y	Lungime segment (** (m)
1	569.488,922 587.306,851	2	569.488,915 587.311,395	4.544

Document care conține date cu caracter personal, protejat de prevederile Regulamentului (UE) nr. 679/2016 și Legii 190/2018

Punct început	X / Y	Punct sfârşit	X / Y	Lungime segment (** (m)
2	569.488,915 587.311,395	3	569.488,55 587.317,694	6.31
3	569.488,55 587.317,694	4	569.487,336 587.319,393	2.088
4	569.487,336 587.319,393	5	569.486,201 587.320,734	1.757
5	569.486,201 587.320,734	6	569.483,594 587.321,819	2.824
6	569.483,594 587.321,819	7	569.481,028 587.322,424	2.636
7	569.481,028 587.322,424	8	569.457,256 587.322,239	23.773
8	569.457,256 587.322,239	9	569.452,49 587.322,234	4.766
9	569.452,49 587.322,234	10	569.451,833 587.322,246	0.657
10	569.451,833 587.322,246	11	569.444,271 587.322,408	7.564
11	569.444,271 587.322,408	12	569.443,931 587.317,57	4.85
12	569.443,931 587.317,57	13	569.444,186 587.315,638	1.949
13	569.444,186 587.315,638	14	569.447,668 587.312,444	4.725
14	569.447,668 587.312,444	15	569.450,384 587.309,954	3.685
15	569.450,384 587.309,954	16	569.456,501 587.309,887	6.117
16	569.456,501 587.309,887	17	569.464,186 587.309,802	7.685
17	569.464,186 587.309,802	18	569.476,296 587.308,325	12.2
18	569.476,296 587.308,325	1	569.488,922 587.306,851	12.712

** Lungimile segmentelor sunt determinate în planul de proiecţie Stereo 70 şi sunt rotunjite la 1 milimetru.
*** Distanţa dintre puncte este formată din segmente cumulate ce sunt mai mici decât valoarea 1 milimetru.

Document care conține date cu caracter personal, protejat de prevederile Regulamentului (UE) nr. 679/2016 și Legii 190/2018

DATE DESPRE IMOBILUL NR. 1911

Oficiul de Cadastru şi Publicitate Imobiliară NEAMT
Biroul de Cadastru şi Publicitate Imobiliară Bicaz

A. Partea I. Descrierea imobilului

TEREN Intravilan

Adresa: Loc. Damuc, Jud. Neamt

Nr. Crt	Nr cadastral Nr. topografic	Suprafaţa* (mp)	Observaţii / Referinţe
A1	50889	1.135	Sector cadastral:78 Teren imprejmuit;

B. Partea II. Proprietari şi acte

Inscrieri privitoare la dreptul de proprietate şi alte drepturi reale		Referinţe
18161 / 05/10/2017		
Act Notarial nr. Contract de vanzare aut. nr. 1149, din 04/10/2017 emis de NP Galatanu Doina;		
B1	Intabulare, drept de PROPRIETATE, dobandit prin Conventie, cota actuala 1/1, cota initiala 1/1	A1
	1) **FRĂSINARIU ION** 2) **FRĂSINARIU VIRGINIA**, -soti	

C. Partea III. SARCINI .

Inscrieri privind dezmembramintele dreptului de proprietate, drepturi reale de garanţie şi sarcini	Referinţe
NU SUNT	

Document care conține date cu caracter personal, protejat de prevederile Regulamentului (UE) nr. 679/2016 și Legii 190/2018

Anexa Nr. 1 La Partea I

Teren

Nr cadastral	Suprafaţa (mp)*	Observaţii / Referinţe
50889	1.135	

* Suprafaţa este determinată in planul de proiecţie Stereo 70.

DETALII LINIARE IMOBIL

Date referitoare la teren

Crt	Categorie folosință	Intra vilan	Suprafaţa (mp)	Tarla	Parcelă	Nr. topo	Observaţii / Referinţe
1	drum	DA	36	-	-	-	Asigura accesul la restul de proprietate si la proprietatile vecine.
2	faneata	DA	125	-	-	-	
3	arabil	DA	584	-	-	-	
4	faneata	DA	212	-	-	-	
5	pasune	DA	178	-	-	-	Pasune impadurita

Lungime Segmente

1) Valorile lungimilor segmentelor sunt obţinute din proiecţie în plan.

Punct început	X / Y	Punct sfârşit	X / Y	Lungime segment (** (m)
1	569.133,051 587.033,172	2	569.153,72 587.042,124	22.524
3	569.185,467 587.055,687	4	569.198,89 587.061,421	14.596

Punct început	X / Y	Punct sfârşit	X / Y	Lungime segment (** (m)
2	569.153,72 587.042,124	3	569.185,467 587.055,687	34.523
4	569.198,89 587.061,421	5	569.210,352 587.086,197	27.299

Document care conține date cu caracter personal, protejat de prevederile Regulamentului (UE) nr. 679/2016 și Legii 190/2018

Punct început	X / Y	Punct sfârşit	X / Y	Lungime segment (** (m)
5	569.210,352 587.086,197	6	569.216,695 587.094,749	10.648
7	569.221,528 587.097,79	8	569.230,562 587.102,487	10.182
9	569.233,605 587.103,561	10	569.248,657 587.105,004	15.121
11	569.268,299 587.106,253	12	569.285,965 587.107,377	17.702
13	569.315,383 587.108,147	14	569.341,345 587.107,958	25.963
15	569.360,099 587.106,848	16	569.384,011 587.104,904	23.991
17	569.387,901 587.104,587	18	569.387,828 587.104,036	0.556
19	569.390,494 587.103,799	20	569.391,245 587.109,654	5.903
21	569.384,852 587.110,119	22	569.360,368 587.111,901	24.549
23	569.341,51 587.112,815	24	569.315,355 587.112,913	26.155
25	569.285,825 587.111,882	26	569.268,156 587.110,775	17.704
27	569.248,334 587.109,158	28	569.233,257 587.107,617	15.156
29	569.229,221 587.106,136	30	569.219,625 587.100,538	11.109
31	569.214,417 587.097,177	32	569.208,213 587.087,193	11.755
33	569.197,451 587.064,027	34	569.183,125 587.057,995	15.544
35	569.152,505 587.045,102	36	569.132,361 587.036,476	21.913

Punct început	X / Y	Punct sfârşit	X / Y	Lungime segment (** (m)
6	569.216,695 587.094,749	7	569.221,528 587.097,79	5.71
8	569.230,562 587.102,487	9	569.233,605 587.103,561	3.227
10	569.248,657 587.105,004	11	569.268,299 587.106,253	19.682
12	569.285,965 587.107,377	13	569.315,383 587.108,147	29.428
14	569.341,345 587.107,958	15	569.360,099 587.106,848	18.787
16	569.384,011 587.104,904	17	569.387,901 587.104,587	3.903
18	569.387,828 587.104,036	19	569.390,494 587.103,799	2.677
20	569.391,245 587.109,654	21	569.384,852 587.110,119	6.41
22	569.360,368 587.111,901	23	569.341,51 587.112,815	18.88
24	569.315,355 587.112,913	25	569.285,825 587.111,882	29.548
26	569.268,156 587.110,775	27	569.248,334 587.109,158	19.888
28	569.233,257 587.107,617	29	569.229,221 587.106,136	4.299
30	569.219,625 587.100,538	31	569.214,417 587.097,177	6.198
32	569.208,213 587.087,193	33	569.197,451 587.064,027	25.544
34	569.183,125 587.057,995	35	569.152,505 587.045,102	33.224
36	569.132,361 587.036,476	1	569.133,051 587.033,172	3.375

**** Lungimile segmentelor sunt determinate în planul de proiecţie Stereo 70 şi sunt rotunjite la 1 milimetru.**
***** Distanţa dintre puncte este formată din segmente cumulate ce sunt mai mici decât valoarea 1 milimetru.**

Document care conține date cu caracter personal, protejat de prevederile Regulamentului (UE) nr. 679/2016 și Legii 190/2018

DATE DESPRE IMOBILUL NR. 1976

Oficiul de Cadastru şi Publicitate Imobiliară NEAMT
Biroul de Cadastru şi Publicitate Imobiliară Bicaz

A. Partea I. Descrierea imobilului

TEREN Necunoscut

Adresa: Loc. Damuc, Jud. Neamt, si extravilan pct. ' pct. 'Damuc' '

Nr. Crt	Nr cadastral Nr. topografic	Suprafaţa* (mp)	Observaţii / Referinţe
A1		26.062	Sector cadastral:78 Teren neimprejmuit; Teren intr/extr

Construcţii

Crt	Nr cadastral Nr. topografic	Adresa	Observaţii / Referinţe
A1.1		Loc. Damuc, Jud. Neamt, si extravilan comuna Damuc	Nr. niveluri:2; S. construita la sol:105 mp; P+M
A1.2		Loc. Damuc, Jud. Neamt, si extravilan comuna Damuc	Nr. niveluri:1; S. construita la sol:60 mp;
A1.3		Loc. Damuc, Jud. Neamt, si extravilan comuna Damuc	Nr. niveluri:1; S. construita la sol:25 mp;

B. Partea II. Proprietari şi acte

Inscrieri privitoare la dreptul de proprietate şi alte drepturi reale		Referinţe
1976 / 31/01/2024		
Act Administrativ nr. 2774, din 31/01/2024 emis de Primaria com. Damuc;		
B1	Inscrierea posesiei, drept de PROPRIETATE, dobandit prin Lege, cota actuala 1/1, cota initiala 1/1	A1
	1) **FÎRŢALĂ DĂNUŢ** 2) **FÎRŢALĂ CECILIA**	
Act Administrativ nr. 3007, din 12/02/2024 emis de Primaria com. Damuc;		
B2	Intabulare, drept de PROPRIETATE, dobandit prin Lege, cota actuala 1/1, cota initiala 1/1	A1.1, A1.2, A1.3
	1) **FÎRŢALĂ DĂNUŢ** 2) **FÎRŢALĂ CECILIA**	

C. Partea III. SARCINI .

Inscrieri privind dezmembramintele dreptului de proprietate, drepturi reale de garanţie şi sarcini	Referinţe
NU SUNT	

Document care conține date cu caracter personal, protejat de prevederile Regulamentului (UE) nr. 679/2016 și Legii 190/2018

Anexa Nr. 1 La Partea I

Teren

Nr cadastral	Suprafaţa (mp)*	Observaţii / Referinţe
	26.062	Teren intr/extr

* Suprafaţa este determinată in planul de proiecţie Stereo 70.

DETALII LINIARE IMOBIL

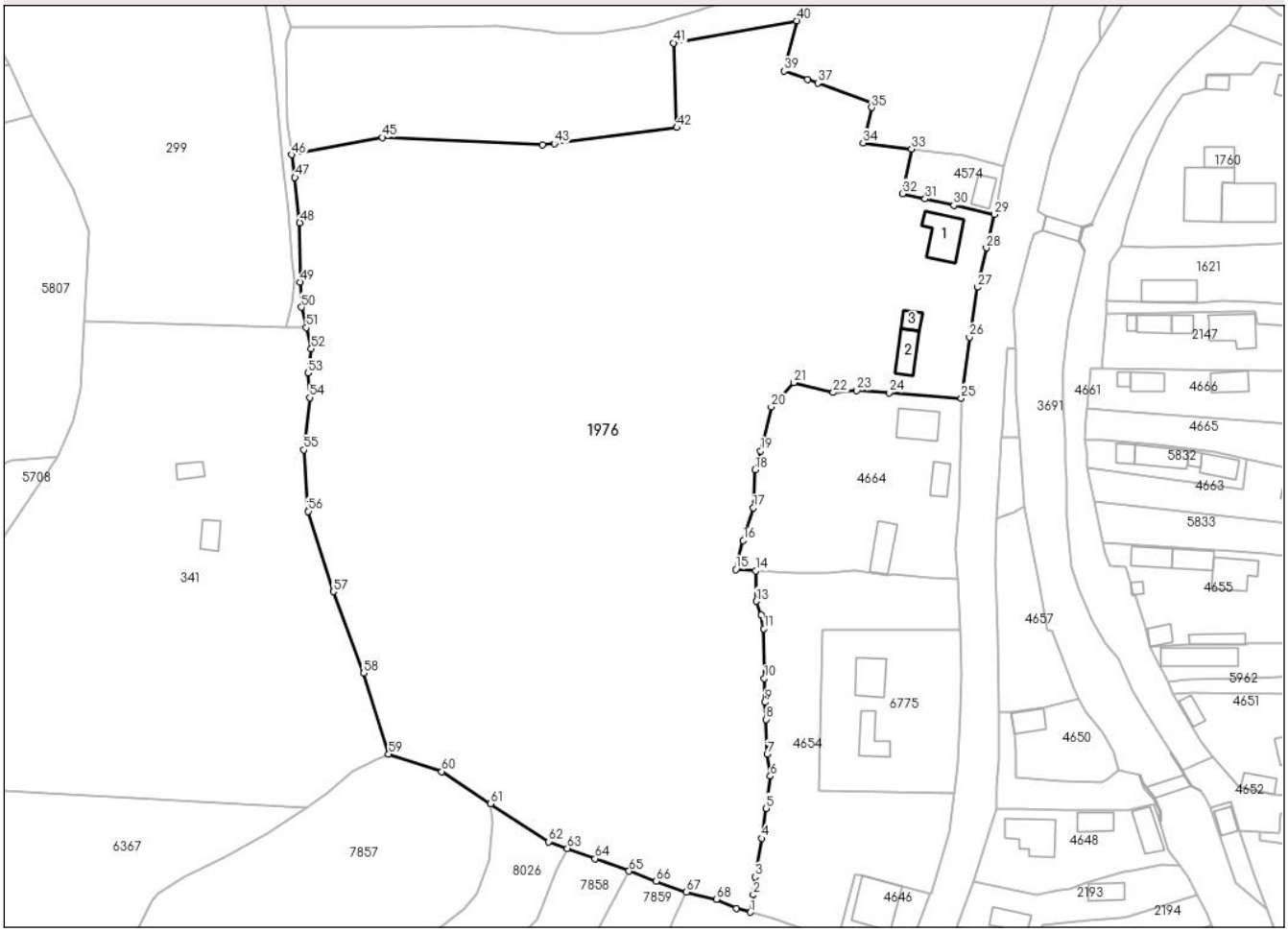

Date referitoare la teren

Crt	Categorie folosință	Intra vilan	Suprafaţa (mp)	Tarla	Parcelă	Nr. topo	Observaţii / Referinţe
1	curti constructii	DA	900	69	2495; 2493	-	
2	arabil	DA	295	69	2494	-	
3	pasune	NU	266	-	-	-	Teren extravilan - Pasune impadurita
4	faneata	DA	5.165	69	2494; 2492; 2497; 2498; 2499; 2500	-	
5	arabil	DA	1.003	69	2499	-	
6	pasune	DA	5.299	69	2502/1	-	Pasune impadurita
7	faneata	NU	9.634	-	-	-	Teren extravilan
8	pasune	NU	3.500	-	-	-	Teren extravilan - Pasune impadurita

Date referitoare la construcţii

Crt	Număr	Destinaţie construcţie	Supraf. (mp)	Situaţie juridică	Observaţii / Referinţe
A1.1		constructii de locuinte	105	Cu acte	Nr. niveluri:2; S. construita la sol:105 mp; P+M
A1.2		constructii anexa	60	Cu acte	Nr. niveluri:1; S. construita la sol:60 mp;
A1.3		constructii anexa	25	Cu acte	Nr. niveluri:1; S. construita la sol:25 mp;

Document care conține date cu caracter personal, protejat de prevederile Regulamentului (UE) nr. 679/2016 și Legii 190/2018

Lungime Segmente

1) Valorile lungimilor segmentelor sunt obţinute din proiecţie în plan.

Punct început	X / Y	Punct sfârşit	X / Y	Lungime segment
1	569.280,184 586.694,314	2	569.280,968 586.698,929	4.681
4	569.283,212 586.713,944	5	569.284,418 586.721,921	8.068
7	569.284,668 586.736,335	8	569.284,395 586.745,553	9.222
10	569.283,92 586.756,473	11	569.283,756 586.769,64	13.168
13	569.281,755 586.776,939	14	569.281,617 586.785,049	8.111
16	569.278,303 586.793,108	17	569.280,992 586.801,756	9.056
19	569.282,954 586.816,944	20	569.285,715 586.828,644	12.021
22	569.302,248 586.832,46	23	569.308,531 586.832,977	6.304
25	569.336,319 586.830,964	26	569.338,47 586.847,201	16.379
28	569.342,98 586.870,888	29	569.345,122 586.879,762	9.129
31	569.326,682 586.883,928	32	569.320,615 586.885,298	6.22
34	569.310,162 586.898,766	35	569.312,504 586.908,167	9.688
37	569.298,097 586.914,693	38	569.295,433 586.915,685	2.843
40	569.292,517 586.931,268	41	569.259,787 586.925,351	33.261
43	569.228,008 586.898,565	44	569.224,811 586.898,346	3.204
46	569.158,133 586.895,663	47	569.158,999 586.889,614	6.111
49	569.160,365 586.861,81	50	569.160,757 586.855,1	6.721
52	569.163,32 586.844,092	53	569.162,48 586.837,622	6.524
55	569.161,337 586.817,214	56	569.162,506 586.800,881	16.375
58	569.177,22 586.757,842	59	569.183,921 586.736,315	22.546
61	569.211,068 586.723,192	62	569.226,532 586.713,067	18.484
64	569.238,895 586.708,539	65	569.247,883 586.705,247	9.572
67	569.263,166 586.699,649	68	569.271,211 586.697,777	8.26

Punct început	X / Y	Punct sfârşit	X / Y	Lungime segment
2	569.280,968 586.698,929	3	569.281,494 586.703,679	4.779
5	569.284,418 586.721,921	6	569.285,491 586.730,475	8.621
8	569.284,395 586.745,553	9	569.283,995 586.750,073	4.538
11	569.283,756 586.769,64	12	569.283,049 586.773,269	3.697
14	569.281,617 586.785,049	15	569.276,268 586.785,405	5.361
17	569.280,992 586.801,756	18	569.281,464 586.811,93	10.185
20	569.285,715 586.828,644	21	569.291,711 586.835,076	8.793
23	569.308,531 586.832,977	24	569.317,081 586.832,358	8.572
26	569.338,47 586.847,201	27	569.340,606 586.860,444	13.414
29	569.345,122 586.879,762	30	569.334,33 586.882,2	11.064
32	569.320,615 586.885,298	33	569.323,084 586.897,214	12.169
35	569.312,504 586.908,167	36	569.313,023 586.909,138	1.101
38	569.295,433 586.915,685	39	569.289,14 586.917,892	6.669
41	569.259,787 586.925,351	42	569.260,607 586.902,856	22.51
44	569.224,811 586.898,346	45	569.182,303 586.900,238	42.55
47	569.158,999 586.889,614	48	569.160,291 586.877,555	12.128
50	569.160,757 586.855,1	51	569.162,018 586.849,684	5.561
53	569.162,48 586.837,622	54	569.162,888 586.831,107	6.528
56	569.162,506 586.800,881	57	569.169,219 586.779,503	22.407
59	569.183,921 586.736,315	60	569.198,087 586.731,692	14.901
62	569.226,532 586.713,067	63	569.231,473 586.711,258	5.262
65	569.247,883 586.705,247	66	569.255,113 586.702,599	7.7
68	569.271,211 586.697,777	69	569.276,538 586.695,377	5.843

Punct început	X / Y	Punct sfârşit	X / Y	Lungime segment
3	569.281,494 586.703,679	4	569.283,212 586.713,944	10.408
6	569.285,491 586.730,475	7	569.284,668 586.736,335	5.918
9	569.283,995 586.750,073	10	569.283,92 586.756,473	6.4
12	569.283,049 586.773,269	13	569.281,755 586.776,939	3.891
15	569.276,268 586.785,405	16	569.278,303 586.793,108	7.967
18	569.281,464 586.811,93	19	569.282,954 586.816,944	5.231
21	569.291,711 586.835,076	22	569.302,248 586.832,46	10.857
24	569.317,081 586.832,358	25	569.336,319 586.830,964	19.288
27	569.340,606 586.860,444	28	569.342,98 586.870,888	10.71
30	569.334,33 586.882,2	31	569.326,682 586.883,928	7.841
33	569.323,084 586.897,214	34	569.310,162 586.898,766	13.015
36	569.313,023 586.909,138	37	569.298,097 586.914,693	15.926
39	569.289,14 586.917,892	40	569.292,517 586.931,268	13.796
42	569.260,607 586.902,856	43	569.228,008 586.898,565	32.88
45	569.182,303 586.900,238	46	569.158,133 586.895,663	24.599
48	569.160,291 586.877,555	49	569.160,365 586.861,81	15.745
51	569.162,018 586.849,684	52	569.163,32 586.844,092	5.742
54	569.162,888 586.831,107	55	569.161,337 586.817,214	13.979
57	569.169,219 586.779,503	58	569.177,22 586.757,842	23.091
60	569.198,087 586.731,692	61	569.211,068 586.723,192	15.516
63	569.231,473 586.711,258	64	569.238,895 586.708,539	7.904
66	569.255,113 586.702,599	67	569.263,166 586.699,649	8.576
69	569.276,538 586.695,377	1	569.280,184 586.694,314	3.798

** Lungimile segmentelor sunt determinate în planul de proiecţie Stereo 70 şi sunt rotunjite la 1 milimetru.

*** Distanţa dintre puncte este formată din segmente cumulate ce sunt mai mici decât valoarea 1 milimetru.

Document care conține date cu caracter personal, protejat de prevederile Regulamentului (UE) nr. 679/2016 și Legii 190/2018

DATE DESPRE IMOBILUL NR. 2036

Oficiul de Cadastru şi Publicitate Imobiliară NEAMT
Biroul de Cadastru şi Publicitate Imobiliară Bicaz

A. Partea I. Descrierea imobilului

TEREN Intravilan

Adresa: Loc. Damuc, Jud. Neamt, pct. 'Damuc'

Nr. Crt	Nr cadastral Nr. topografic	Suprafaţa* (mp)	Observaţii / Referinţe
A1		9.150	Sector cadastral:78 Teren neimprejmuit;

Construcţii

Crt	Nr cadastral Nr. topografic	Adresa	Observaţii / Referinţe
A1.1		Loc. Damuc, Jud. Neamt	Nr. niveluri:3; S. construita la sol:158 mp; D+P+M
A1.2		Loc. Damuc, Jud. Neamt	Nr. niveluri:1; S. construita la sol:61 mp;

B. Partea II. Proprietari şi acte

Inscrieri privitoare la dreptul de proprietate şi alte drepturi reale		Referinţe
2036 / 31/01/2024		
Act Administrativ nr. 2775, din 31/01/2024 emis de Primaria com. Damuc;		
B1	Inscrierea posesiei, drept de PROPRIETATE, dobandit prin Lege, cota actuala 1/1, cota initiala 1/1	A1
	1) **CHINDEA ION** 2) **CHINDEA MARIA**	
Act Administrativ nr. 3007, din 12/02/2024 emis de Primaria com. Damuc;		
B2	Intabulare, drept de PROPRIETATE, dobandit prin Lege, cota actuala 1/1, cota initiala 1/1	A1.1, A1.2
	1) **CHINDEA ION** 2) **CHINDEA MARIA**	

C. Partea III. SARCINI .

Inscrieri privind dezmembramintele dreptului de proprietate, drepturi reale de garanţie şi sarcini	Referinţe
NU SUNT	

Document care conține date cu caracter personal, protejat de prevederile Regulamentului (UE) nr. 679/2016 și Legii 190/2018

Anexa Nr. 1 La Partea I

Teren

Nr cadastral	Suprafaţa (mp)*	Observaţii / Referinţe
	9.150	

* Suprafaţa este determinată in planul de proiecţie Stereo 70.

DETALII LINIARE IMOBIL

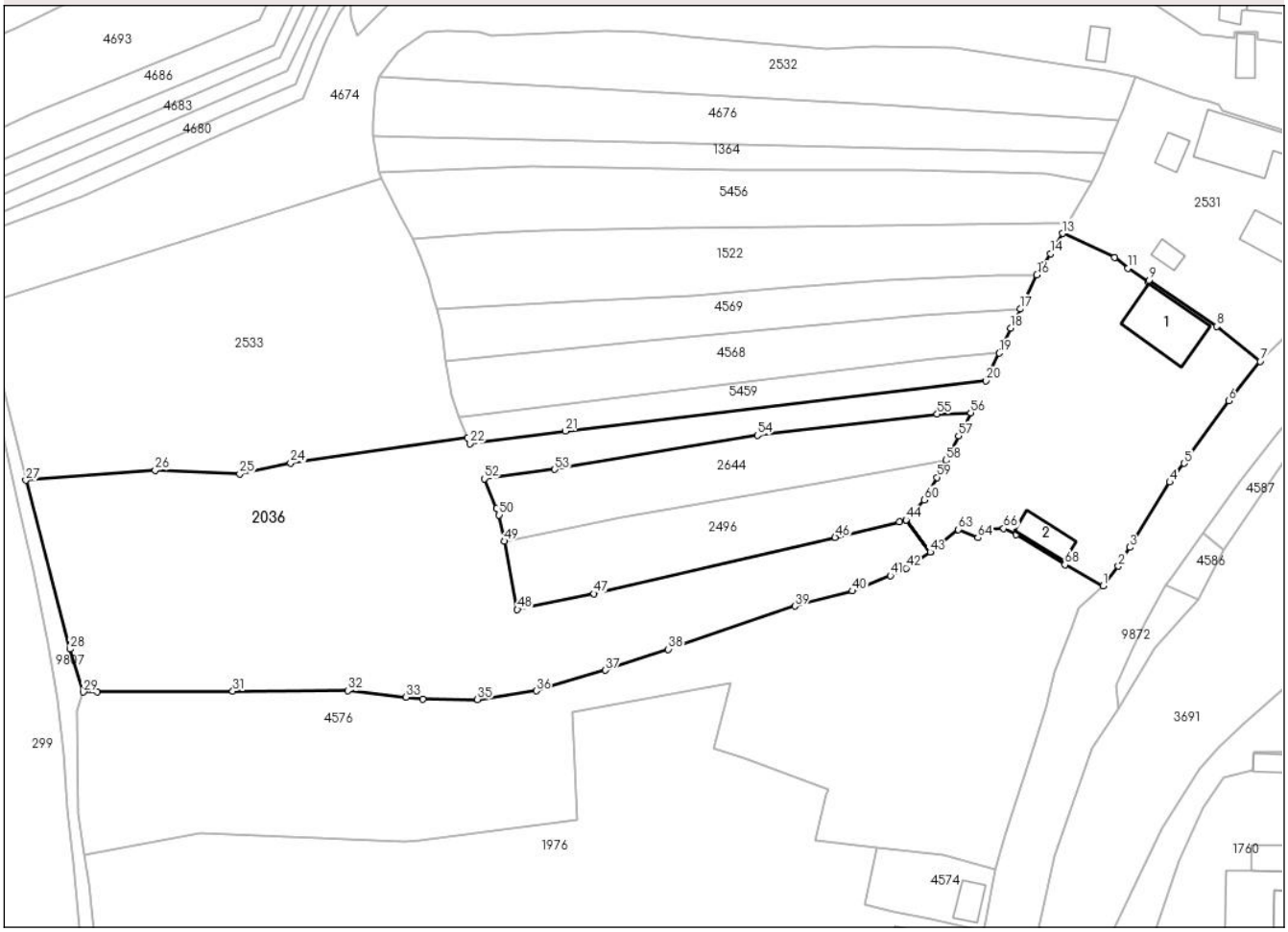

Date referitoare la teren

Crt	Categorie folosință	Intra vilan	Suprafaţa (mp)	Tarla	Parcelă	Nr. topo	Observaţii / Referinţe
1	curti constructii	DA	442	69	2513; 2514	-	
2	faneata	DA	1.867	69	2513; 2514	-	
3	arabil	DA	202	69	2514	-	
4	curti constructii	DA	264	69	2514	-	
5	arabil	DA	668	69	2511; 2512	-	
6	arabil	DA	1.144	69	2503; 2504	-	
7	faneata	DA	3.440	69	2502	-	
8	pasune	DA	1.123	69	2502	-	Pasune impadurita

Date referitoare la construcţii

Crt	Număr	Destinaţie construcţie	Supraf. (mp)	Situaţie juridică	Observaţii / Referinţe
A1.1		constructii de locuinte	158	Cu acte	Nr. niveluri:3; S. construita la sol:158 mp; D+P+M
A1.2		constructii anexa	61	Cu acte	Nr. niveluri:1; S. construita la sol:61 mp;

Document care conține date cu caracter personal, protejat de prevederile Regulamentului (UE) nr. 679/2016 și Legii 190/2018

Lungime Segmente

1) Valorile lungimilor segmentelor sunt obţinute din proiecţie în plan.

Punct început	X / Y	Punct sfârşit	X / Y	Lungime segment
1	569.370,128 586.951,581	2	569.373,313 586.955,667	5.181
4	569.384,018 586.973,145	5	569.387,003 586.977,049	4.914
7	569.402,844 586.998,279	8	569.393,747 587.005,542	11.641
10	569.379,444 587.014,785	11	569.375,335 587.017,634	5.0
13	569.361,737 587.024,843	14	569.359,236 587.020,657	4.876
16	569.356,367 587.016,205	17	569.352,893 587.009,143	7.87
19	569.348,512 586.999,991	20	569.345,799 586.994,197	6.398
22	569.238,325 586.981,188	23	569.237,822 586.982,411	1.322
25	569.190,434 586.974,882	26	569.172,85 586.975,623	17.6
28	569.155,088 586.938,455	29	569.157,909 586.929,504	9.385
31	569.189,001 586.929,676	32	569.212,943 586.929,785	23.942
34	569.228,503 586.928,055	35	569.239,9 586.927,977	11.397
37	569.266,569 586.934,047	38	569.279,651 586.938,397	13.786
40	569.317,975 586.950,518	41	569.325,876 586.953,711	8.522
43	569.334,156 586.958,599	44	569.329,134 586.965,298	8.372
46	569.314,369 586.961,647	47	569.264,17 586.949,948	51.544
49	569.245,487 586.960,882	50	569.244,436 586.966,317	5.536
52	569.241,332 586.973,87	53	569.256,008 586.975,789	14.801
55	569.335,618 586.987,301	56	569.342,561 586.987,595	6.949
58	569.337,418 586.977,684	59	569.335,579 586.974,141	3.992
61	569.329,141 586.965,306	62	569.334,164 586.958,605	8.375
64	569.344,055 586.961,604	65	569.346,534 586.963,216	2.957
67	569.352,027 586.962,265	68	569.362,198 586.955,963	11.965

Punct început	X / Y	Punct sfârşit	X / Y	Lungime segment
2	569.373,313 586.955,667	3	569.375,713 586.959,586	4.595
5	569.387,003 586.977,049	6	569.396,259 586.990,101	16.001
8	569.393,747 587.005,542	9	569.379,744 587.015,153	16.984
11	569.375,335 587.017,634	12	569.372,511 587.019,814	3.568
14	569.359,236 587.020,657	15	569.357,793 587.018,329	2.739
17	569.352,893 587.009,143	18	569.350,924 587.005,141	4.46
20	569.345,799 586.994,197	21	569.258,253 586.983,758	88.166
23	569.237,822 586.982,411	24	569.201,001 586.977,115	37.2
26	569.172,85 586.975,623	27	569.145,933 586.973,551	26.997
29	569.157,909 586.929,504	30	569.160,721 586.929,546	2.812
32	569.212,943 586.929,785	33	569.225,067 586.928,437	12.199
35	569.239,9 586.927,977	36	569.252,159 586.929,769	12.389
38	569.279,651 586.938,397	39	569.305,998 586.947,363	27.831
41	569.325,876 586.953,711	42	569.329,143 586.955,268	3.619
44	569.329,134 586.965,298	45	569.327,723 586.964,853	1.48
47	569.264,17 586.949,948	48	569.248,232 586.946,681	16.269
50	569.244,436 586.966,317	51	569.243,888 586.967,65	1.441
53	569.256,008 586.975,789	54	569.298,22 586.982,905	42.808
56	569.342,561 586.987,595	57	569.340,049 586.982,754	5.454
59	569.335,579 586.974,141	60	569.332,87 586.969,47	5.4
62	569.334,164 586.958,605	63	569.340,015 586.963,305	7.505
65	569.346,534 586.963,216	66	569.349,447 586.963,495	2.926
68	569.362,198 586.955,963	1	569.370,128 586.951,581	9.06

Punct început	X / Y	Punct sfârşit	X / Y	Lungime segment
3	569.375,713 586.959,586	4	569.384,018 586.973,145	15.9
6	569.396,259 586.990,101	7	569.402,844 586.998,279	10.5
9	569.379,744 587.015,153	10	569.379,444 587.014,785	0.475
12	569.372,511 587.019,814	13	569.361,737 587.024,843	11.89
15	569.357,793 587.018,329	16	569.356,367 587.016,205	2.558
18	569.350,924 587.005,141	19	569.348,512 586.999,991	5.687
21	569.258,253 586.983,758	22	569.238,325 586.981,188	20.093
24	569.201,001 586.977,115	25	569.190,434 586.974,882	10.8
27	569.145,933 586.973,551	28	569.155,088 586.938,455	36.27
30	569.160,721 586.929,546	31	569.189,001 586.929,676	28.28
33	569.225,067 586.928,437	34	569.228,503 586.928,055	3.457
36	569.252,159 586.929,769	37	569.266,569 586.934,047	15.032
39	569.305,998 586.947,363	40	569.317,975 586.950,518	12.386
42	569.329,143 586.955,268	43	569.334,156 586.958,599	6.019
45	569.327,723 586.964,853	46	569.314,369 586.961,647	13.733
48	569.248,232 586.946,681	49	569.245,487 586.960,882	14.464
51	569.243,888 586.967,65	52	569.241,332 586.973,87	6.725
54	569.298,22 586.982,905	55	569.335,618 586.987,301	37.655
57	569.340,049 586.982,754	58	569.337,418 586.977,684	5.712
60	569.332,87 586.969,47	61	569.329,141 586.965,306	5.59
63	569.340,015 586.963,305	64	569.344,055 586.961,604	4.383
66	569.349,447 586.963,495	67	569.352,027 586.962,265	2.858

** Lungimile segmentelor sunt determinate în planul de proiecţie Stereo 70 şi sunt rotunjite la 1 milimetru.

*** Distanţa dintre puncte este formată din segmente cumulate ce sunt mai mici decât valoarea 1 milimetru.

Document care conține date cu caracter personal, protejat de prevederile Regulamentului (UE) nr. 679/2016 și Legii 190/2018

DATE DESPRE IMOBILUL NR. 2082

Oficiul de Cadastru şi Publicitate Imobiliară NEAMT
Biroul de Cadastru şi Publicitate Imobiliară Bicaz

A. Partea I. Descrierea imobilului

TEREN Intravilan

Adresa: Loc. Damuc, Jud. Neamt, pct. 'Damuc'

Nr. Crt	Nr cadastral Nr. topografic	Suprafaţa* (mp)	Observaţii / Referinţe
A1		1.947	Sector cadastral:78 Teren imprejmuit;

Construcţii

Crt	Nr cadastral Nr. topografic	Adresa	Observaţii / Referinţe
A1.1		Loc. Damuc, Jud. Neamt	Nr. niveluri:1; S. construita la sol:70 mp;
A1.2		Loc. Damuc, Jud. Neamt	Nr. niveluri:1; S. construita la sol:51 mp;
A1.3		Loc. Damuc, Jud. Neamt	Nr. niveluri:1; S. construita la sol:68 mp;
A1.4		Loc. Damuc, Jud. Neamt	Nr. niveluri:1; S. construita la sol:27 mp;
A1.5		Loc. Damuc, Jud. Neamt	Nr. niveluri:1; S. construita la sol:17 mp;

B. Partea II. Proprietari şi acte

Inscrieri privitoare la dreptul de proprietate şi alte drepturi reale		Referinţe
2082 / 31/01/2024		
Act Administrativ nr. 2776, din 31/01/2024 emis de Primaria com. Damuc;		
B1	Inscrierea posesiei, drept de PROPRIETATE, dobandit prin Lege, cota actuala 1/1, cota initiala 1/1	A1
	1) **DANDU MARGARETA** 2) **DANDU SIMION**, DECEDAT DEFUNCT:Da	
Act Administrativ nr. 3007, din 12/02/2024 emis de Primaria com. Damuc;		
B2	Intabulare, drept de PROPRIETATE, dobandit prin Lege, cota actuala 1/1, cota initiala 1/1	A1.1, A1.2, A1.3, A1.4, A1.5
	1) **DANDU MARGARETA** 2) **DANDU SIMION**, DECEDAT DEFUNCT:Da	

C. Partea III. SARCINI .

Inscrieri privind dezmembramintele dreptului de proprietate, drepturi reale de garanţie şi sarcini	Referinţe
NU SUNT	

Document care conține date cu caracter personal, protejat de prevederile Regulamentului (UE) nr. 679/2016 și Legii 190/2018

Anexa Nr. 1 La Partea I

Teren

Nr cadastral	Suprafaţa (mp)*	Observaţii / Referinţe
	1.947	

* Suprafaţa este determinată in planul de proiecţie Stereo 70.

DETALII LINIARE IMOBIL

Date referitoare la teren

Crt	Categorie folosință	Intra vilan	Suprafaţa (mp)	Tarla	Parcelă	Nr. topo	Observaţii / Referinţe
1	curti constructii	DA	740	69	2606; 2607; 2608; 2609	-	
2	arabil	DA	905	69	2606; 2609	-	
3	curti constructii	DA	302	69	2610	-	

Date referitoare la construcţii

Crt	Număr	Destinaţie construcţie	Supraf. (mp)	Situaţie juridică	Observaţii / Referinţe
A1.1		constructii de locuinte	70	Cu acte	Nr. niveluri:1; S. construita la sol:70 mp;
A1.2		constructii anexa	51	Cu acte	Nr. niveluri:1; S. construita la sol:51 mp;
A1.3		constructii anexa	68	Cu acte	Nr. niveluri:1; S. construita la sol:68 mp;
A1.4		constructii anexa	27	Cu acte	Nr. niveluri:1; S. construita la sol:27 mp;
A1.5		constructii anexa	17	Cu acte	Nr. niveluri:1; S. construita la sol:17 mp;

Document care conține date cu caracter personal, protejat de prevederile Regulamentului (UE) nr. 679/2016 și Legii 190/2018

Lungime Segmente
1) Valorile lungimilor segmentelor sunt obţinute din proiecţie în plan.

Punct început	X / Y	Punct sfârşit	X / Y	Lungime segment (** (m)
1	569.277,542 587.230,245	2	569.294,48 587.233,092	17.176
3	569.292,184 587.249,827	4	569.289,954 587.266,084	16.409
5	569.288,298 587.277,111	6	569.287,603 587.283,307	6.235
7	569.285,868 587.294,746	8	569.285,006 587.300,426	5.745
9	569.269,346 587.298,868	10	569.263,996 587.297,672	5.482
11	569.254,405 587.297,606	12	569.255,473 587.287,356	10.305
13	569.256,008 587.279,073	14	569.256,726 587.269,019	10.08
15	569.257,038 587.266,326	16	569.257,422 587.260,88	5.46
17	569.257,476 587.260,111	18	569.258,698 587.247,044	13.124
19	569.272,727 587.248,32	20	569.273,935 587.246,359	2.303
21	569.274,183 587.246,368	1	569.277,542 587.230,245	16.469

Punct început	X / Y	Punct sfârşit	X / Y	Lungime segment (** (m)
2	569.294,48 587.233,092	3	569.292,184 587.249,827	16.892
4	569.289,954 587.266,084	5	569.288,298 587.277,111	11.151
6	569.287,603 587.283,307	7	569.285,868 587.294,746	11.57
8	569.285,006 587.300,426	9	569.269,346 587.298,868	15.737
10	569.263,996 587.297,672	11	569.254,405 587.297,606	9.591
12	569.255,473 587.287,356	13	569.256,008 587.279,073	8.3
14	569.256,726 587.269,019	15	569.257,038 587.266,326	2.711
16	569.257,422 587.260,88	17	569.257,476 587.260,111	0.771
18	569.258,698 587.247,044	19	569.272,727 587.248,32	14.087
20	569.273,935 587.246,359	21	569.274,183 587.246,368	0.248

** Lungimile segmentelor sunt determinate în planul de proiecţie Stereo 70 şi sunt rotunjite la 1 milimetru.
*** Distanţa dintre puncte este formată din segmente cumulate ce sunt mai mici decât valoarea 1 milimetru.

Document care conține date cu caracter personal, protejat de prevederile Regulamentului (UE) nr. 679/2016 și Legii 190/2018

DATE DESPRE IMOBILUL NR. 2083

Oficiul de Cadastru şi Publicitate Imobiliară NEAMT
Biroul de Cadastru şi Publicitate Imobiliară Bicaz

A. Partea I. Descrierea imobilului

TEREN Intravilan

Adresa: Loc. Damuc, Jud. Neamt, pct. 'Damuc - Podis'

Nr. Crt	Nr cadastral Nr. topografic	Suprafaţa* (mp)	Observaţii / Referinţe
A1		628	Sector cadastral:78 Teren neimprejmuit;

B. Partea II. Proprietari şi acte

Inscrieri privitoare la dreptul de proprietate şi alte drepturi reale		Referinţe
2083 / 31/01/2024		
Act Administrativ nr. 2777, din 31/01/2024 emis de Primaria com. Damuc;		
B1	Inscrierea posesiei, drept de PROPRIETATE, dobandit prin Lege, cota actuala 1/1, cota initiala 1/1	A1
	1) **DANDU MARGARETA**	

C. Partea III. SARCINI .

Inscrieri privind dezmembramintele dreptului de proprietate, drepturi reale de garanţie şi sarcini	Referinţe
NU SUNT	

Document care conține date cu caracter personal, protejat de prevederile Regulamentului (UE) nr. 679/2016 și Legii 190/2018

Anexa Nr. 1 La Partea I

Teren

Nr cadastral	Suprafaţa (mp)*	Observaţii / Referinţe
	628	

* Suprafaţa este determinată in planul de proiecţie Stereo 70.

DETALII LINIARE IMOBIL

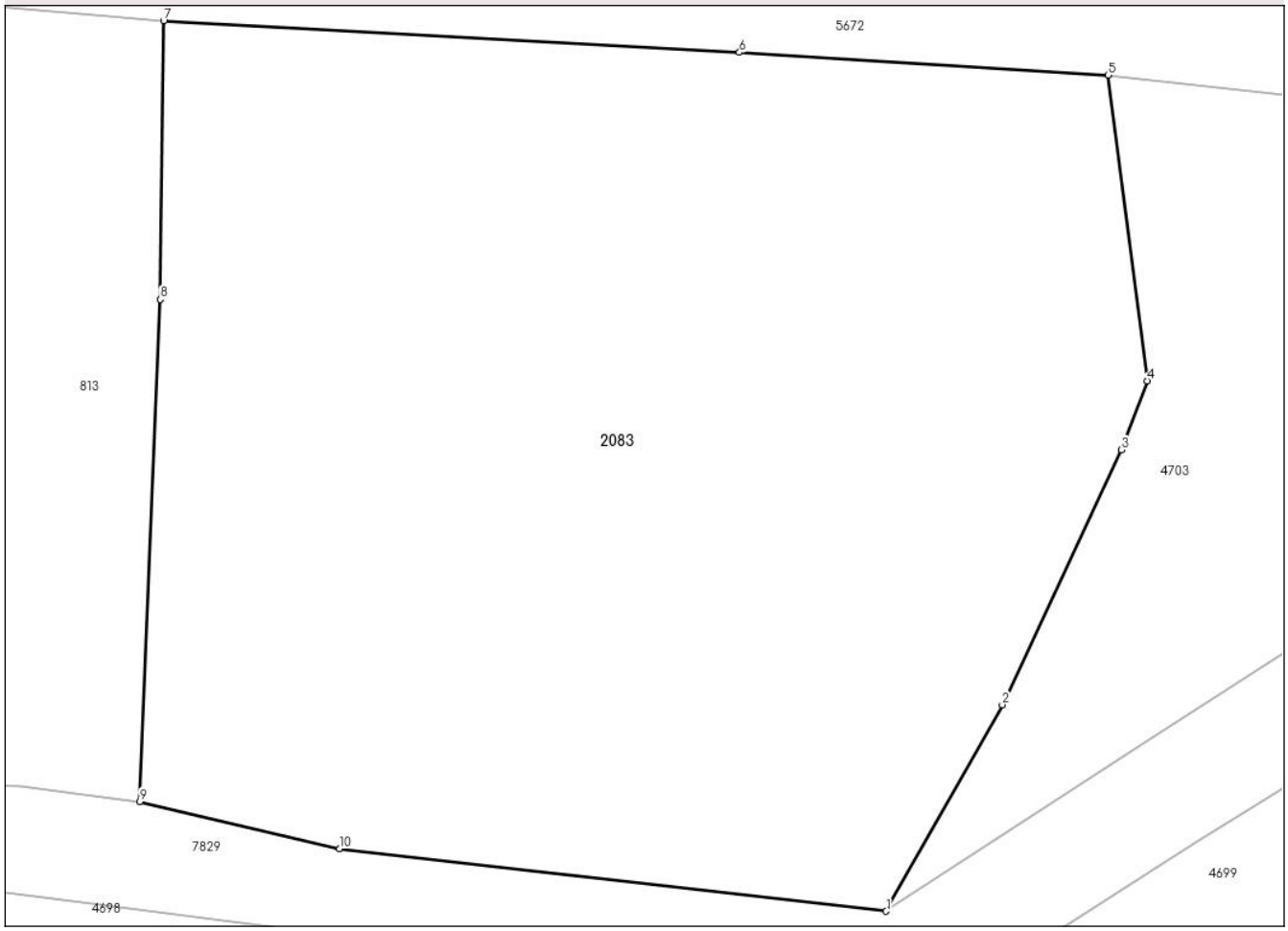

Date referitoare la teren

Crt	Categorie folosință	Intra vilan	Suprafaţa (mp)	Tarla	Parcelă	Nr. topo	Observaţii / Referinţe
1	arabil	DA	628	69	2548/1	-	

Lungime Segmente
1) Valorile lungimilor segmentelor sunt obţinute din proiecţie în plan.

Punct început	X / Y	Punct sfârşit	X / Y	Lungime segment (** (m)
1	569.416,169 587.152,469	2	569.419,522 587.158,426	6.836
2	569.419,522 587.158,426	3	569.422,959 587.165,788	8.125
3	569.422,959 587.165,788	4	569.423,711 587.167,77	2.12
4	569.423,711 587.167,77	5	569.422,583 587.176,591	8.893
5	569.422,583 587.176,591	6	569.411,936 587.177,252	10.667

Document care conține date cu caracter personal, protejat de prevederile Regulamentului (UE) nr. 679/2016 și Legii 190/2018

Punct început	X / Y	Punct sfârşit	X / Y	Lungime segment (** (m)
6	569.411,936 587.177,252	7	569.395,308 587.178,167	16.653
7	569.395,308 587.178,167	8	569.395,202 587.170,122	8.046
8	569.395,202 587.170,122	9	569.394,617 587.155,633	14.501
9	569.394,617 587.155,633	10	569.400,386 587.154,276	5.926
10	569.400,386 587.154,276	1	569.416,169 587.152,469	15.886

** Lungimile segmentelor sunt determinate în planul de proiecţie Stereo 70 şi sunt rotunjite la 1 milimetru.
*** Distanţa dintre puncte este formată din segmente cumulate ce sunt mai mici decât valoarea 1 milimetru.

Document care conține date cu caracter personal, protejat de prevederile Regulamentului (UE) nr. 679/2016 și Legii 190/2018

DATE DESPRE IMOBILUL NR. 2201

Oficiul de Cadastru şi Publicitate Imobiliară NEAMT
Biroul de Cadastru şi Publicitate Imobiliară Bicaz

A. Partea I. Descrierea imobilului

TEREN Intravilan

Adresa: Loc. Damuc, Jud. Neamt, pct. 'Damuc De Sus - Acasa'

Nr. Crt	Nr cadastral Nr. topografic	Suprafaţa* (mp)	Observaţii / Referinţe
A1		1.123	Sector cadastral:78 Teren imprejmuit;

Construcţii

Crt	Nr cadastral Nr. topografic	Adresa	Observaţii / Referinţe
A1.1		Loc. Damuc, Jud. Neamt	Nr. niveluri:1; S. construita la sol:68 mp;
A1.2		Loc. Damuc, Jud. Neamt	Nr. niveluri:1; S. construita la sol:28 mp;
A1.3		Loc. Damuc, Jud. Neamt	Nr. niveluri:1; S. construita la sol:61 mp;
A1.4		Loc. Damuc, Jud. Neamt	Nr. niveluri:1; S. construita la sol:41 mp;

B. Partea II. Proprietari şi acte

Inscrieri privitoare la dreptul de proprietate şi alte drepturi reale		Referinţe
2201 / 31/01/2024		
Act Administrativ nr. 2778, din 31/01/2024 emis de Primaria com. Damuc;		
B1	Inscrierea posesiei, drept de PROPRIETATE, dobandit prin Lege, cota actuala 1/1, cota initiala 1/1	A1
	1) **COVASAN TEODOR** 2) **COVASAN TRIFANA**, DECEDAT DEFUNCT:Da	
Act Administrativ nr. 3007, din 12/02/2024 emis de Primaria com. Damuc;		
B2	Intabulare, drept de PROPRIETATE, dobandit prin Lege, cota actuala 1/1, cota initiala 1/1	A1.1, A1.2, A1.3, A1.4
	1) **COVASAN TEODOR** 2) **COVASAN TRIFANA**, DECEDAT DEFUNCT:Da	

C. Partea III. SARCINI .

Inscrieri privind dezmembramintele dreptului de proprietate, drepturi reale de garanţie şi sarcini	Referinţe
NU SUNT	

Document care conține date cu caracter personal, protejat de prevederile Regulamentului (UE) nr. 679/2016 și Legii 190/2018

Anexa Nr. 1 La Partea I

Teren

Nr cadastral	Suprafaţa (mp)*	Observaţii / Referinţe
	1.123	

* Suprafaţa este determinată in planul de proiecţie Stereo 70.

DETALII LINIARE IMOBIL

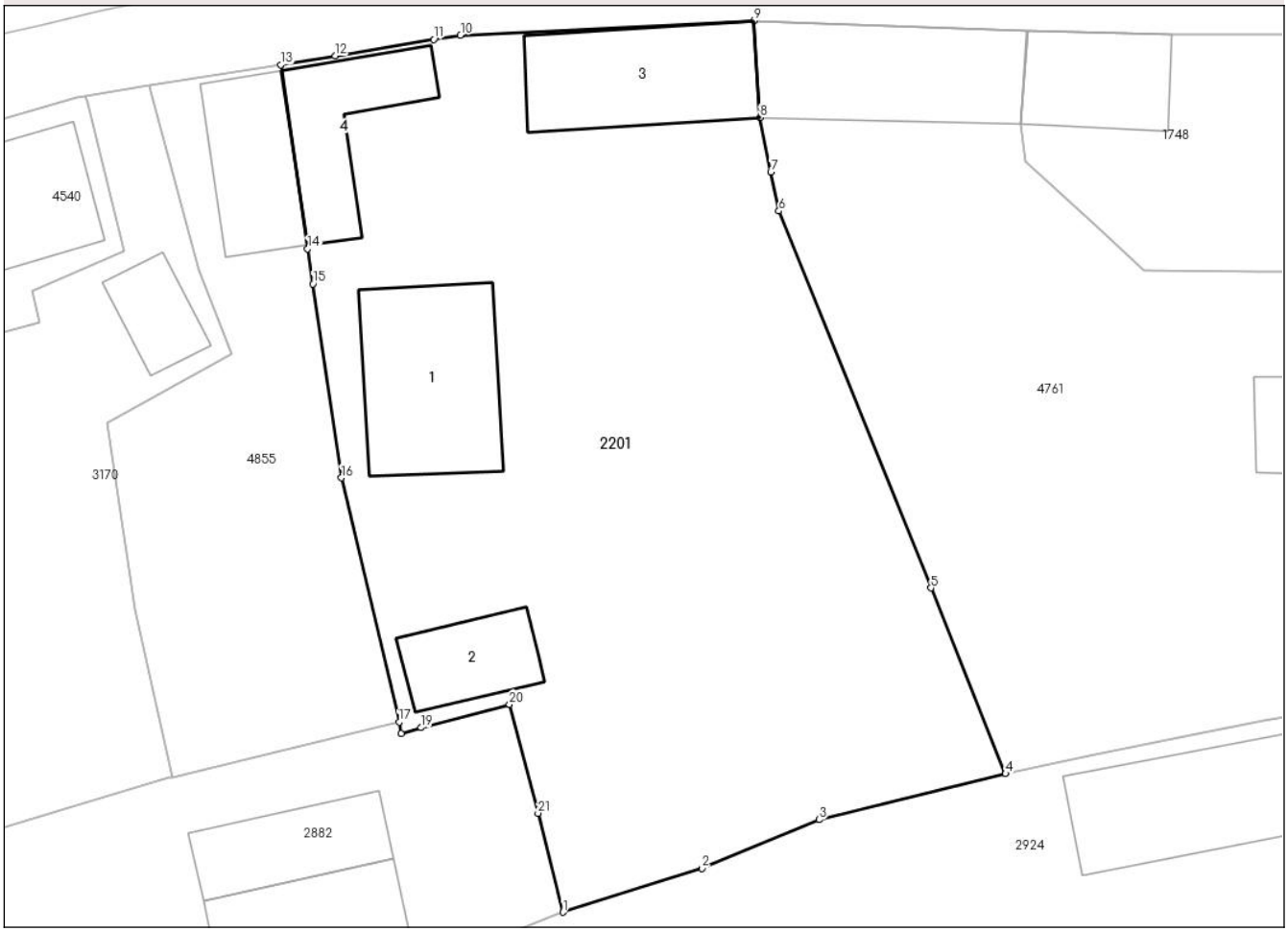

Date referitoare la teren

Crt	Categorie folosință	Intra vilan	Suprafaţa (mp)	Tarla	Parcelă	Nr. topo	Observaţii / Referinţe
1	curti constructii	DA	654	69	2592	-	
2	arabil	DA	469	69	2591; 2590	-	

Date referitoare la construcţii

Crt	Număr	Destinaţie construcţie	Supraf. (mp)	Situaţie juridică	Observaţii / Referinţe
A1.1		constructii de locuinte	68	Cu acte	Nr. niveluri:1; S. construita la sol:68 mp;
A1.2		constructii anexa	28	Cu acte	Nr. niveluri:1; S. construita la sol:28 mp;
A1.3		constructii anexa	61	Cu acte	Nr. niveluri:1; S. construita la sol:61 mp;
A1.4		constructii anexa	41	Cu acte	Nr. niveluri:1; S. construita la sol:41 mp;

Lungime Segmente

1) Valorile lungimilor segmentelor sunt obţinute din proiecţie în plan.

Punct început	X / Y	Punct sfârşit	X / Y	Lungime segment (** (m)
1	569.420,036 587.276,467	2	569.427,271 587.278,746	7.585

Punct început	X / Y	Punct sfârşit	X / Y	Lungime segment (** (m)
2	569.427,271 587.278,746	3	569.433,394 587.281,29	6.63

Document care conține date cu caracter personal, protejat de prevederile Regulamentului (UE) nr. 679/2016 și Legii 190/2018

Punct început	X / Y	Punct sfârşit	X / Y	Lungime segment (** (m)
3	569.433,394 587.281,29	4	569.443,129 587.283,688	10.026
5	569.439,231 587.293,373	6	569.431,295 587.313,034	21.202
7	569.430,875 587.315,075	8	569.430,3 587.317,905	2.888
9	569.429,994 587.322,954	10	569.414,676 587.322,205	15.336
11	569.413,278 587.321,972	12	569.408,149 587.321,115	5.2
13	569.405,286 587.320,651	14	569.406,694 587.311,059	9.695
15	569.406,963 587.309,226	16	569.408,468 587.299,12	10.217
17	569.411,471 587.286,375	18	569.411,586 587.285,784	0.602
19	569.412,628 587.286,087	20	569.417,228 587.287,308	4.759
21	569.418,728 587.281,629	1	569.420,036 587.276,467	5.325

Punct început	X / Y	Punct sfârşit	X / Y	Lungime segment (** (m)
4	569.443,129 587.283,688	5	569.439,231 587.293,373	10.44
6	569.431,295 587.313,034	7	569.430,875 587.315,075	2.084
8	569.430,3 587.317,905	9	569.429,994 587.322,954	5.058
10	569.414,676 587.322,205	11	569.413,278 587.321,972	1.417
12	569.408,149 587.321,115	13	569.405,286 587.320,651	2.9
14	569.406,694 587.311,059	15	569.406,963 587.309,226	1.853
16	569.408,468 587.299,12	17	569.411,471 587.286,375	13.094
18	569.411,586 587.285,784	19	569.412,628 587.286,087	1.085
20	569.417,228 587.287,308	21	569.418,728 587.281,629	5.874

** Lungimile segmentelor sunt determinate în planul de proiecţie Stereo 70 şi sunt rotunjite la 1 milimetru.
*** Distanţa dintre puncte este formată din segmente cumulate ce sunt mai mici decât valoarea 1 milimetru.

Document care conține date cu caracter personal, protejat de prevederile Regulamentului (UE) nr. 679/2016 și Legii 190/2018

DATE DESPRE IMOBILUL NR. 2436

Oficiul de Cadastru şi Publicitate Imobiliară NEAMT
Biroul de Cadastru şi Publicitate Imobiliară Bicaz

A. Partea I. Descrierea imobilului

TEREN Intravilan

Adresa: Loc. Damuc, Jud. Neamt

Nr. Crt	Nr cadastral Nr. topografic	Suprafaţa* (mp)	Observaţii / Referinţe
A1	51104	Din acte: 934 Masurata: 939	Sector cadastral:78 Teren imprejmuit;

B. Partea II. Proprietari şi acte

Inscrieri privitoare la dreptul de proprietate şi alte drepturi reale		Referinţe
11536 / 13/05/2022		
Act Notarial nr. Contract de vanzare aut. nr. 858, din 11/05/2022 emis de NP FLOAREŞ Anca;		
B2	Intabulare, drept de PROPRIETATE, cu titlu de drept de cumparare, ca bun comun,, dobandit prin Conventie, cota actuala 1/1, cota initiala 1/1	A1
	1) **COVASAN DUMITRU** 2) **COVASAN IOANA**, -soti	

C. Partea III. SARCINI .

Inscrieri privind dezmembramintele dreptului de proprietate, drepturi reale de garanţie şi sarcini	Referinţe
NU SUNT	

Document care conține date cu caracter personal, protejat de prevederile Regulamentului (UE) nr. 679/2016 și Legii 190/2018

Anexa Nr. 1 La Partea I

Teren

Nr cadastral	Suprafaţa (mp)*	Observaţii / Referinţe
51104	Din acte: 934 Masurata: 939	

* Suprafaţa este determinată in planul de proiecţie Stereo 70.

DETALII LINIARE IMOBIL

Date referitoare la teren

Crt	Categorie folosinţă	Intra vilan	Suprafaţa (mp)	Tarla	Parcelă	Nr. topo	Observaţii / Referinţe
1	arabil	DA	939	-	-	-	

Lungime Segmente
1) Valorile lungimilor segmentelor sunt obţinute din proiecţie în plan.

Punct început	X / Y	Punct sfârşit	X / Y	Lungime segment (** (m)
1	569.294,48 587.233,092	2	569.307,507 587.234,675	13.123
2	569.307,507 587.234,675	3	569.304,423 587.258,006	23.534
3	569.304,423 587.258,006	4	569.302,825 587.270,089	12.188
4	569.302,825 587.270,089	5	569.302,032 587.276,592	6.551
5	569.302,032 587.276,592	6	569.298,452 587.305,957	29.582

Document care conține date cu caracter personal, protejat de prevederile Regulamentului (UE) nr. 679/2016 și Legii 190/2018

Punct început	X / Y	Punct sfârşit	X / Y	Lungime segment (** (m)
6	569.298,452 587.305,957	7	569.285,006 587.300,426	14.539
7	569.285,006 587.300,426	8	569.285,868 587.294,746	5.745
8	569.285,868 587.294,746	9	569.287,603 587.283,307	11.57
9	569.287,603 587.283,307	10	569.288,298 587.277,111	6.235
10	569.288,298 587.277,111	11	569.289,954 587.266,084	11.151
11	569.289,954 587.266,084	12	569.292,184 587.249,827	16.409
12	569.292,184 587.249,827	1	569.294,48 587.233,092	16.892

** Lungimile segmentelor sunt determinate în planul de proiecţie Stereo 70 şi sunt rotunjite la 1 milimetru.
*** Distanţa dintre puncte este formată din segmente cumulate ce sunt mai mici decât valoarea 1 milimetru.

Document care conține date cu caracter personal, protejat de prevederile Regulamentului (UE) nr. 679/2016 și Legii 190/2018

DATE DESPRE IMOBILUL NR. 2496

Oficiul de Cadastru şi Publicitate Imobiliară NEAMT
Biroul de Cadastru şi Publicitate Imobiliară Bicaz

A. Partea I. Descrierea imobilului

TEREN Intravilan

Adresa: Loc. Damuc, Jud. Neamt, pct. 'Podisul Covasanilor'

Nr. Crt	Nr cadastral Nr. topografic	Suprafaţa* (mp)	Observaţii / Referinţe
A1		1.141	Sector cadastral:78 Teren neimprejmuit;

B. Partea II. Proprietari şi acte

Inscrieri privitoare la dreptul de proprietate şi alte drepturi reale		Referinţe
2496 / 31/01/2024		
Act Administrativ nr. 2779, din 31/01/2024 emis de Primaria com. Damuc;		
B1	Inscrierea posesiei, drept de PROPRIETATE, dobandit prin Lege, cota actuala 1/1, cota initiala 1/1	A1
	1) **ONIGA ROZALIA** 2) **ONIGA SIMION**, DECEDAT DEFUNCT:Da	

C. Partea III. SARCINI .

Inscrieri privind dezmembramintele dreptului de proprietate, drepturi reale de garanţie şi sarcini	Referinţe
NU SUNT	

Anexa Nr. 1 La Partea I

Teren

Nr cadastral	Suprafaţa (mp)*	Observaţii / Referinţe
	1.141	

* Suprafaţa este determinată in planul de proiecţie Stereo 70.

DETALII LINIARE IMOBIL

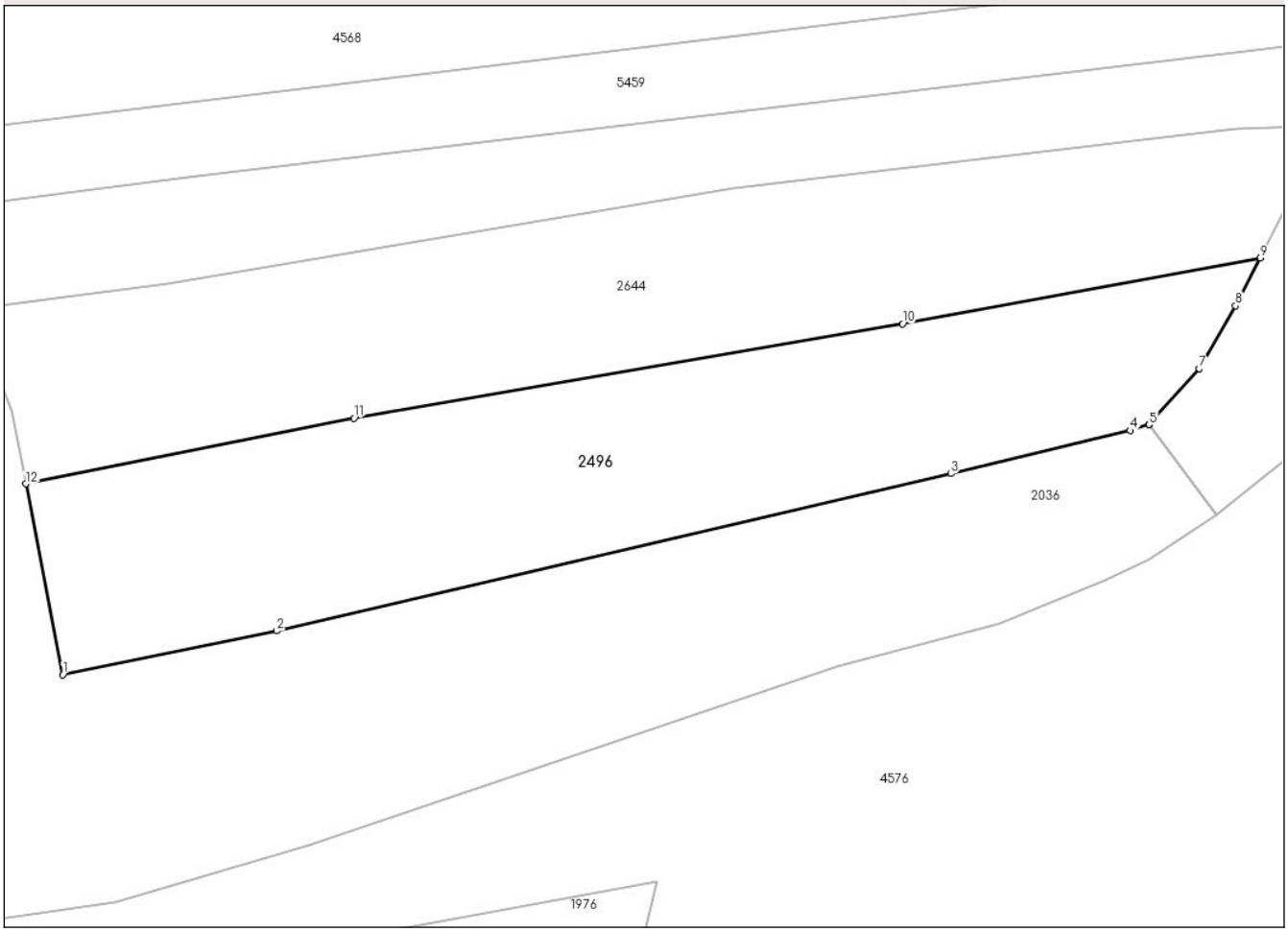

Date referitoare la teren

Crt	Categorie folosință	Intra vilan	Suprafaţa (mp)	Tarla	Parcelă	Nr. topo	Observaţii / Referinţe
1	arabil	DA	1.141	69	2508; 2505	-	

Lungime Segmente
1) Valorile lungimilor segmentelor sunt obţinute din proiecţie în plan.

Punct început	X / Y	Punct sfârşit	X / Y	Lungime segment (** (m)
1	569.248,232 586.946,681	2	569.264,17 586.949,948	16.269
2	569.264,17 586.949,948	3	569.314,369 586.961,647	51.544
3	569.314,369 586.961,647	4	569.327,723 586.964,853	13.733
4	569.327,723 586.964,853	5	569.329,134 586.965,298	1.48
5	569.329,134 586.965,298	6	569.329,141 586.965,306	0.011

Document care conține date cu caracter personal, protejat de prevederile Regulamentului (UE) nr. 679/2016 și Legii 190/2018

Punct început	X / Y	Punct sfârşit	X / Y	Lungime segment (** (m)
6	569.329,141 586.965,306	7	569.332,87 586.969,47	5.59
7	569.332,87 586.969,47	8	569.335,579 586.974,141	5.4
8	569.335,579 586.974,141	9	569.337,418 586.977,684	3.992
9	569.337,418 586.977,684	10	569.310,776 586.972,794	27.087
10	569.310,776 586.972,794	11	569.269,911 586.965,768	41.465
11	569.269,911 586.965,768	12	569.245,487 586.960,882	24.908
12	569.245,487 586.960,882	1	569.248,232 586.946,681	14.464

** Lungimile segmentelor sunt determinate în planul de proiecţie Stereo 70 şi sunt rotunjite la 1 milimetru.
*** Distanţa dintre puncte este formată din segmente cumulate ce sunt mai mici decât valoarea 1 milimetru.

Document care conține date cu caracter personal, protejat de prevederile Regulamentului (UE) nr. 679/2016 și Legii 190/2018

DATE DESPRE IMOBILUL NR. 2504

Oficiul de Cadastru şi Publicitate Imobiliară NEAMT
Biroul de Cadastru şi Publicitate Imobiliară Bicaz

A. Partea I. Descrierea imobilului

TEREN Intravilan

Adresa: Loc. Damuc, Jud. Neamt, pct. 'Podis'

Nr. Crt	Nr cadastral Nr. topografic	Suprafaţa* (mp)	Observaţii / Referinţe
A1		1.349	Sector cadastral:78 Teren neimprejmuit;

B. Partea II. Proprietari şi acte

Inscrieri privitoare la dreptul de proprietate şi alte drepturi reale		Referinţe
2504 / 31/01/2024		
Act Administrativ nr. 2780, din 31/01/2024 emis de Primaria com. Damuc;		
B1	Inscrierea posesiei, drept de PROPRIETATE, dobandit prin Lege, cota actuala 1/1, cota initiala 1/1	A1
	1) **TOPLICIAN GAVRIL** 2) **TOPLICIAN MĂRIA**	

C. Partea III. SARCINI .

Inscrieri privind dezmembramintele dreptului de proprietate, drepturi reale de garanţie şi sarcini	Referinţe
NU SUNT	

Anexa Nr. 1 La Partea I

Teren

Nr cadastral	Suprafaţa (mp)*	Observaţii / Referinţe
	1.349	

* Suprafaţa este determinată in planul de proiecţie Stereo 70.

DETALII LINIARE IMOBIL

Date referitoare la teren

Crt	Categorie folosință	Intra vilan	Suprafaţa (mp)	Tarla	Parcelă	Nr. topo	Observaţii / Referinţe
1	arabil	DA	1.349	69	2583; 2576; 2595	-	

Lungime Segmente
1) Valorile lungimilor segmentelor sunt obţinute din proiecţie în plan.

Punct început	X / Y	Punct sfârşit	X / Y	Lungime segment (** (m)
1	569.227,716 587.206,304	2	569.257,244 587.209,499	29.7
2	569.257,244 587.209,499	3	569.288,263 587.212,956	31.211
3	569.288,263 587.212,956	4	569.325,539 587.217,963	37.611
4	569.325,539 587.217,963	5	569.346,725 587.222,084	21.583
5	569.346,725 587.222,084	6	569.353,588 587.223,617	7.032

Document care conține date cu caracter personal, protejat de prevederile Regulamentului (UE) nr. 679/2016 și Legii 190/2018

Punct început	X / Y	Punct sfârşit	X / Y	Lungime segment (** (m)
6	569.353,588 587.223,617	7	569.351,837 587.233,967	10.497
7	569.351,837 587.233,967	8	569.324,126 587.228,01	28.344
8	569.324,126 587.228,01	9	569.289,247 587.223,575	35.16
9	569.289,247 587.223,575	10	569.269,814 587.221,766	19.517
10	569.269,814 587.221,766	11	569.242,583 587.219,274	27.345
11	569.242,583 587.219,274	12	569.227,597 587.218,247	15.021
12	569.227,597 587.218,247	1	569.227,716 587.206,304	11.944

** Lungimile segmentelor sunt determinate în planul de proiecţie Stereo 70 şi sunt rotunjite la 1 milimetru.
*** Distanţa dintre puncte este formată din segmente cumulate ce sunt mai mici decât valoarea 1 milimetru.

Document care conține date cu caracter personal, protejat de prevederile Regulamentului (UE) nr. 679/2016 și Legii 190/2018

DATE DESPRE IMOBILUL NR. 2531

Oficiul de Cadastru şi Publicitate Imobiliară NEAMT
Biroul de Cadastru şi Publicitate Imobiliară Bicaz

A. Partea I. Descrierea imobilului

TEREN Intravilan

Adresa: Loc. Damuc, Jud. Neamt, pct. 'Podisul Covasanilor'

Nr. Crt	Nr cadastral Nr. topografic	Suprafaţa* (mp)	Observaţii / Referinţe
A1		2.260	Sector cadastral:78 Teren imprejmuit;

Construcţii

Crt	Nr cadastral Nr. topografic	Adresa	Observaţii / Referinţe
A1.1		Loc. Damuc, Jud. Neamt	Nr. niveluri:2; S. construita la sol:173 mp; P+1
A1.2		Loc. Damuc, Jud. Neamt	Nr. niveluri:1; S. construita la sol:33 mp;
A1.3		Loc. Damuc, Jud. Neamt	Nr. niveluri:1; S. construita la sol:79 mp;
A1.4		Loc. Damuc, Jud. Neamt	Nr. niveluri:1; S. construita la sol:90 mp;
A1.5		Loc. Damuc, Jud. Neamt	Nr. niveluri:1; S. construita la sol:24 mp;

B. Partea II. Proprietari şi acte

Inscrieri privitoare la dreptul de proprietate şi alte drepturi reale		Referinţe
2531 / 31/01/2024		
Act Administrativ nr. 2781, din 31/01/2024 emis de Primaria com. Damuc;		
B1	Inscrierea posesiei, drept de PROPRIETATE, dobandit prin Lege, cota actuala 1/1, cota initiala 1/1	A1
	1) **BUCUR DANIEL**	
Act Administrativ nr. 3007, din 12/02/2024 emis de Primaria com. Damuc;		
B2	Intabulare, drept de PROPRIETATE, dobandit prin Lege, cota actuala 1/1, cota initiala 1/1	A1.1, A1.2, A1.3, A1.4, A1.5
	1) **BUCUR DANIEL**	

C. Partea III. SARCINI .

Inscrieri privind dezmembramintele dreptului de proprietate, drepturi reale de garanţie şi sarcini	Referinţe
NU SUNT	

Document care conține date cu caracter personal, protejat de prevederile Regulamentului (UE) nr. 679/2016 și Legii 190/2018

Anexa Nr. 1 La Partea I

Teren

Nr cadastral	Suprafaţa (mp)*	Observaţii / Referinţe
	2.260	

* Suprafaţa este determinată in planul de proiecţie Stereo 70.

DETALII LINIARE IMOBIL

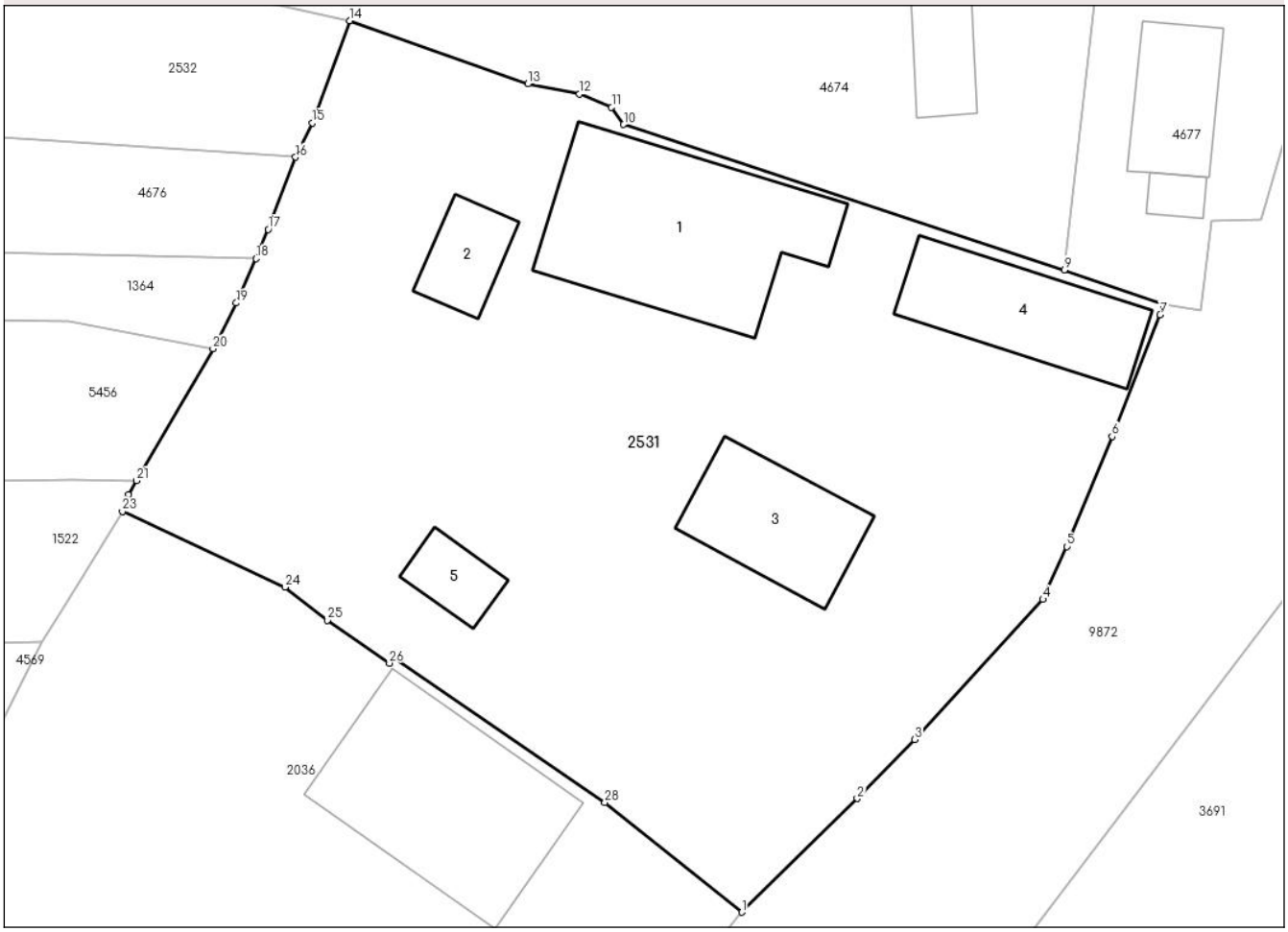

Date referitoare la teren

Crt	Categorie folosință	Intra vilan	Suprafaţa (mp)	Tarla	Parcelă	Nr. topo	Observaţii / Referinţe
1	curti constructii	DA	2.260	69	2524	-	

Date referitoare la construcţii

Crt	Număr	Destinaţie construcţie	Supraf. (mp)	Situaţie juridică	Observaţii / Referinţe
A1.1		constructii de locuinte	173	Cu acte	Nr. niveluri:2; S. construita la sol:173 mp; P+1
A1.2		constructii anexa	33	Cu acte	Nr. niveluri:1; S. construita la sol:33 mp;
A1.3		constructii anexa	79	Cu acte	Nr. niveluri:1; S. construita la sol:79 mp;
A1.4		constructii anexa	90	Cu acte	Nr. niveluri:1; S. construita la sol:90 mp;
A1.5		constructii anexa	24	Cu acte	Nr. niveluri:1; S. construita la sol:24 mp;

Lungime Segmente

1) Valorile lungimilor segmentelor sunt obţinute din proiecţie în plan.

Punct început	X / Y	Punct sfârşit	X / Y	Lungime segment (** (m)
1	569.402,844 586.998,279	2	569.410,489 587.005,812	10.733

Punct început	X / Y	Punct sfârşit	X / Y	Lungime segment (** (m)
2	569.410,489 587.005,812	3	569.414,303 587.009,721	5.461

Document care conține date cu caracter personal, protejat de prevederile Regulamentului (UE) nr. 679/2016 și Legii 190/2018

Punct început	X / Y	Punct sfârşit	X / Y	Lungime segment (** (m)
3	569.414,303 587.009,721	4	569.422,814 587.019,012	12.6
5	569.424,383 587.022,518	6	569.427,4 587.029,8	7.882
7	569.430,591 587.037,861	8	569.430,823 587.038,553	0.73
9	569.424,233 587.040,85	10	569.394,991 587.050,481	30.787
11	569.394,195 587.051,632	12	569.392,068 587.052,508	2.3
13	569.388,632 587.053,172	14	569.376,813 587.057,362	12.54
15	569.374,344 587.050,585	16	569.373,229 587.048,315	2.529
17	569.371,403 587.043,536	18	569.370,611 587.041,594	2.097
19	569.369,291 587.038,658	20	569.367,753 587.035,627	3.399
21	569.362,675 587.026,882	22	569.362,131 587.025,962	1.069
23	569.361,737 587.024,843	24	569.372,511 587.019,814	11.89
25	569.375,335 587.017,634	26	569.379,444 587.014,785	5.0
27	569.379,744 587.015,153	28	569.393,747 587.005,542	16.984

Punct început	X / Y	Punct sfârşit	X / Y	Lungime segment (** (m)
4	569.422,814 587.019,012	5	569.424,383 587.022,518	3.841
6	569.427,4 587.029,8	7	569.430,591 587.037,861	8.67
8	569.430,823 587.038,553	9	569.424,233 587.040,85	6.979
10	569.394,991 587.050,481	11	569.394,195 587.051,632	1.399
12	569.392,068 587.052,508	13	569.388,632 587.053,172	3.5
14	569.376,813 587.057,362	15	569.374,344 587.050,585	7.213
16	569.373,229 587.048,315	17	569.371,403 587.043,536	5.116
18	569.370,611 587.041,594	19	569.369,291 587.038,658	3.219
20	569.367,753 587.035,627	21	569.362,675 587.026,882	10.112
22	569.362,131 587.025,962	23	569.361,737 587.024,843	1.186
24	569.372,511 587.019,814	25	569.375,335 587.017,634	3.568
26	569.379,444 587.014,785	27	569.379,744 587.015,153	0.475
28	569.393,747 587.005,542	1	569.402,844 586.998,279	11.641

** Lungimile segmentelor sunt determinate în planul de proiecţie Stereo 70 şi sunt rotunjite la 1 milimetru.
*** Distanţa dintre puncte este formată din segmente cumulate ce sunt mai mici decât valoarea 1 milimetru.

Document care conține date cu caracter personal, protejat de prevederile Regulamentului (UE) nr. 679/2016 și Legii 190/2018

DATE DESPRE IMOBILUL NR. 2532

Oficiul de Cadastru şi Publicitate Imobiliară NEAMT
Biroul de Cadastru şi Publicitate Imobiliară Bicaz

A. Partea I. Descrierea imobilului

TEREN Intravilan

Adresa: Loc. Damuc, Jud. Neamt, pct. 'Podisul Covasanilor'

Nr. Crt	Nr cadastral Nr. topografic	Suprafaţa* (mp)	Observaţii / Referinţe
A1		1.728	Sector cadastral:78 Teren neimprejmuit;

B. Partea II. Proprietari şi acte

Inscrieri privitoare la dreptul de proprietate şi alte drepturi reale		Referinţe
2532 / 31/01/2024		
Act Administrativ nr. 2782, din 31/01/2024 emis de Primaria com. Damuc;		
B1	Inscrierea posesiei, drept de PROPRIETATE, dobandit prin Lege, cota actuala 1/1, cota initiala 1/1	A1
	1) **BUCUR DANIEL**	

C. Partea III. SARCINI .

Inscrieri privind dezmembramintele dreptului de proprietate, drepturi reale de garanţie şi sarcini	Referinţe
NU SUNT	

Document care conține date cu caracter personal, protejat de prevederile Regulamentului (UE) nr. 679/2016 și Legii 190/2018

Anexa Nr. 1 La Partea I

Teren

Nr cadastral	Suprafaţa (mp)*	Observaţii / Referinţe
	1.728	

* Suprafaţa este determinată in planul de proiecţie Stereo 70.

DETALII LINIARE IMOBIL

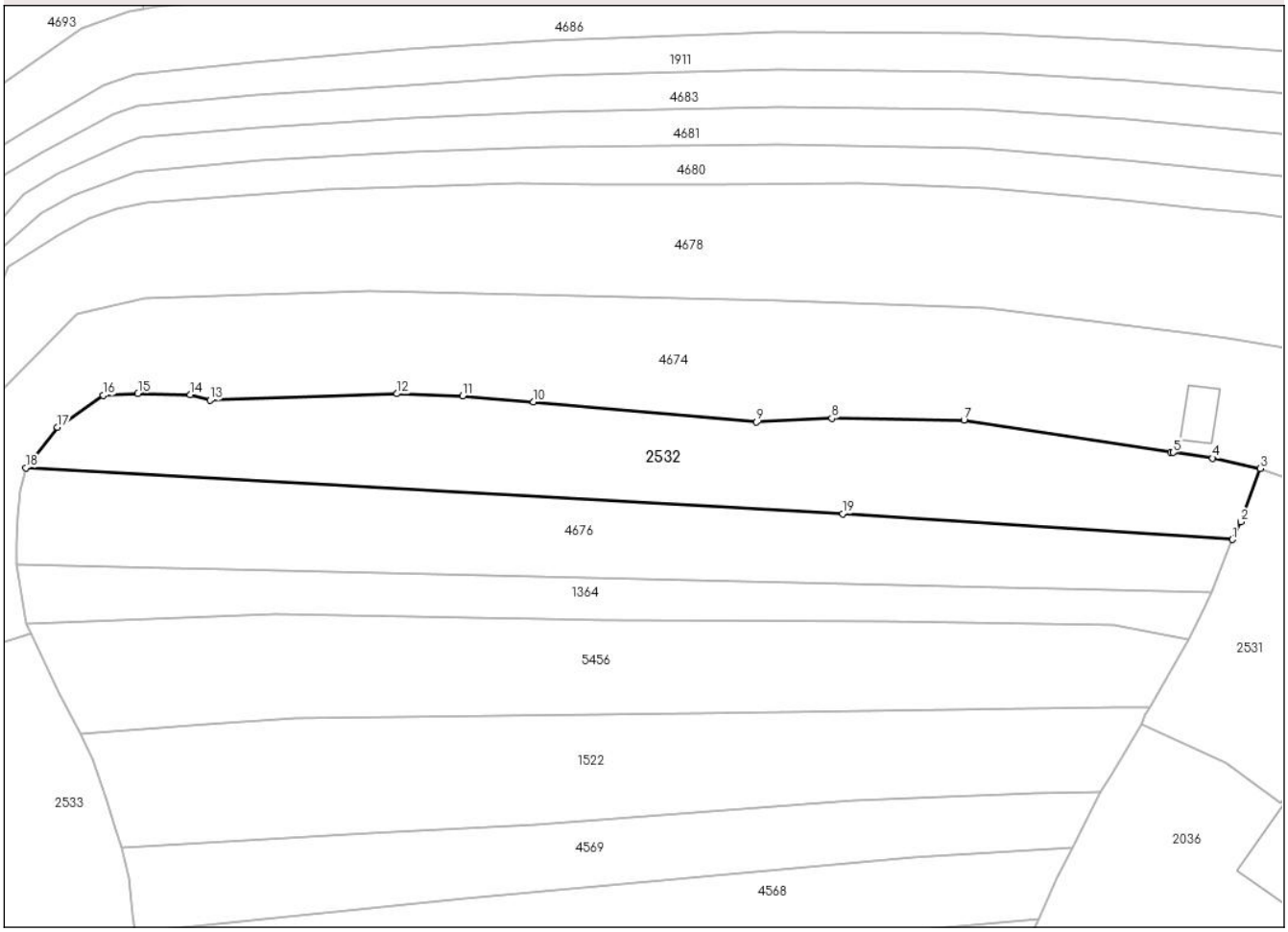

Date referitoare la teren

Crt	Categorie folosință	Intra vilan	Suprafaţa (mp)	Tarla	Parcelă	Nr. topo	Observaţii / Referinţe
1	arabil	DA	1.728	69	2531; 2532; 2533; 2534; 2527; 2530; 2529; 2528	-	

Lungime Segmente
1) Valorile lungimilor segmentelor sunt obţinute din proiecţie în plan.

Punct început	X / Y	Punct sfârşit	X / Y	Lungime segment (** (m)
1	569.373,229 587.048,315	2	569.374,344 587.050,585	2.529
2	569.374,344 587.050,585	3	569.376,813 587.057,362	7.213
3	569.376,813 587.057,362	4	569.370,758 587.058,697	6.2
4	569.370,758 587.058,697	5	569.365,725 587.059,406	5.083

Document care conține date cu caracter personal, protejat de prevederile Regulamentului (UE) nr. 679/2016 și Legii 190/2018

Punct început	X / Y	Punct sfârşit	X / Y	Lungime segment (** (m)
5	569.365,725 587.059,406	6	569.365,411 587.059,45	0.317
6	569.365,411 587.059,45	7	569.339,026 587.063,54	26.7
7	569.339,026 587.063,54	8	569.322,175 587.063,771	16.853
8	569.322,175 587.063,771	9	569.312,587 587.063,289	9.6
9	569.312,587 587.063,289	10	569.284,111 587.065,847	28.591
10	569.284,111 587.065,847	11	569.275,084 587.066,617	9.06
11	569.275,084 587.066,617	12	569.266,739 587.066,899	8.35
12	569.266,739 587.066,899	13	569.242,862 587.066,069	23.891
13	569.242,862 587.066,069	14	569.240,363 587.066,775	2.597
14	569.240,363 587.066,775	15	569.233,666 587.066,95	6.699
15	569.233,666 587.066,95	16	569.229,274 587.066,679	4.4
16	569.229,274 587.066,679	17	569.223,433 587.062,625	7.11
17	569.223,433 587.062,625	18	569.219,389 587.057,476	6.547
18	569.219,389 587.057,476	19	569.323,564 587.051,613	104.34
19	569.323,564 587.051,613	1	569.373,229 587.048,315	49.774

** Lungimile segmentelor sunt determinate în planul de proiecţie Stereo 70 şi sunt rotunjite la 1 milimetru.
*** Distanţa dintre puncte este formată din segmente cumulate ce sunt mai mici decât valoarea 1 milimetru.

Document care conține date cu caracter personal, protejat de prevederile Regulamentului (UE) nr. 679/2016 și Legii 190/2018

DATE DESPRE IMOBILUL NR. 2533

Oficiul de Cadastru şi Publicitate Imobiliară NEAMT
Biroul de Cadastru şi Publicitate Imobiliară Bicaz

A. Partea I. Descrierea imobilului

TEREN Intravilan

Adresa: Loc. Damuc, Jud. Neamt, pct. 'Podisul Covasanilor'

Nr. Crt	Nr cadastral Nr. topografic	Suprafaţa* (mp)	Observaţii / Referinţe
A1		4.360	Sector cadastral:78 Teren imprejmuit;

B. Partea II. Proprietari şi acte

Inscrieri privitoare la dreptul de proprietate şi alte drepturi reale		Referinţe
2533 / 31/01/2024		
Act Administrativ nr. 2783, din 31/01/2024 emis de Primaria com. Damuc;		
B1	Inscrierea posesiei, drept de PROPRIETATE, dobandit prin Lege, cota actuala 1/1, cota initiala 1/1	A1
	1) **BUCUR DANIEL**	

C. Partea III. SARCINI .

Inscrieri privind dezmembramintele dreptului de proprietate, drepturi reale de garanţie şi sarcini	Referinţe
NU SUNT	

Document care conține date cu caracter personal, protejat de prevederile Regulamentului (UE) nr. 679/2016 și Legii 190/2018

Anexa Nr. 1 La Partea I

Teren

Nr cadastral	Suprafaţa (mp)*	Observaţii / Referinţe
	4.360	

* Suprafaţa este determinată in planul de proiecţie Stereo 70.

DETALII LINIARE IMOBIL

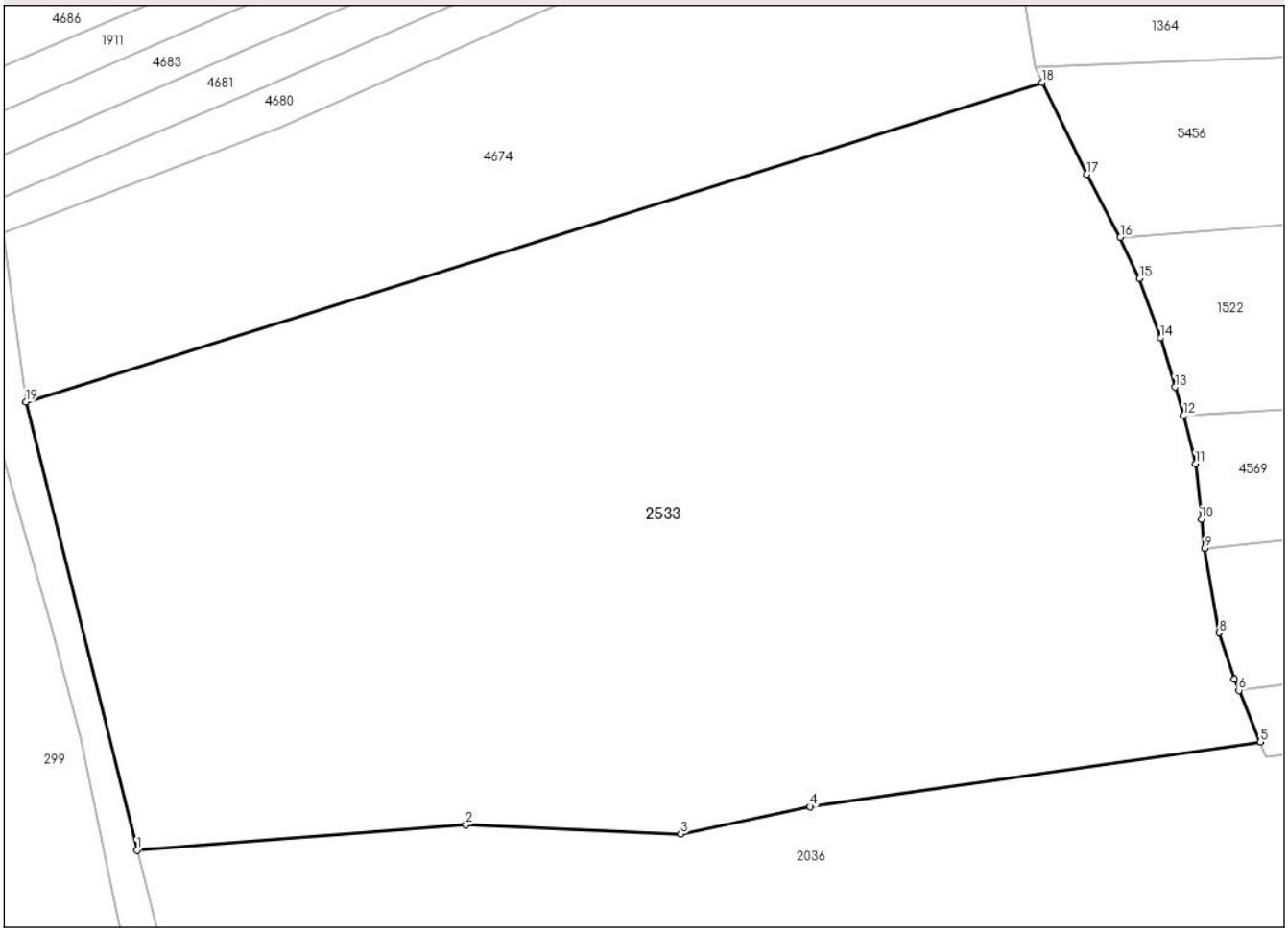

Date referitoare la teren

Crt	Categorie folosință	Intra vilan	Suprafaţa (mp)	Tarla	Parcelă	Nr. topo	Observaţii / Referinţe
1	pasune	DA	4.360	69	2521	-	

Lungime Segmente
1) Valorile lungimilor segmentelor sunt obţinute din proiecţie în plan.

Punct început	X / Y	Punct sfârşit	X / Y	Lungime segment (** (m)
1	569.145,933 586.973,551	2	569.172,85 586.975,623	26.997
2	569.172,85 586.975,623	3	569.190,434 586.974,882	17.6
3	569.190,434 586.974,882	4	569.201,001 586.977,115	10.8
4	569.201,001 586.977,115	5	569.237,822 586.982,411	37.2
5	569.237,822 586.982,411	6	569.236,067 586.986,623	4.563

Document care conține date cu caracter personal, protejat de prevederile Regulamentului (UE) nr. 679/2016 și Legii 190/2018

Punct început	X / Y	Punct sfârşit	X / Y	Lungime segment (** (m)
6	569.236,067 586.986,623	7	569.235,69 586.987,528	0.98
7	569.235,69 586.987,528	8	569.234,482 586.991,33	3.989
8	569.234,482 586.991,33	9	569.233,272 586.998,209	6.985
9	569.233,272 586.998,209	10	569.233,017 587.000,591	2.396
10	569.233,017 587.000,591	11	569.232,522 587.005,154	4.59
11	569.232,522 587.005,154	12	569.231,551 587.009,075	4.039
12	569.231,551 587.009,075	13	569.230,856 587.011,397	2.424
13	569.230,856 587.011,397	14	569.229,646 587.015,409	4.19
14	569.229,646 587.015,409	15	569.227,953 587.020,284	5.161
15	569.227,953 587.020,284	16	569.226,379 587.023,627	3.695
16	569.226,379 587.023,627	17	569.223,653 587.028,783	5.832
17	569.223,653 587.028,783	18	569.219,998 587.036,284	8.344
18	569.219,998 587.036,284	19	569.136,844 587.010,2	87.149
19	569.136,844 587.010,2	1	569.145,933 586.973,551	37.759

** Lungimile segmentelor sunt determinate în planul de proiecţie Stereo 70 şi sunt rotunjite la 1 milimetru.
*** Distanţa dintre puncte este formată din segmente cumulate ce sunt mai mici decât valoarea 1 milimetru.

Document care conține date cu caracter personal, protejat de prevederile Regulamentului (UE) nr. 679/2016 și Legii 190/2018

DATE DESPRE IMOBILUL NR. 2588

Oficiul de Cadastru şi Publicitate Imobiliară NEAMT
Biroul de Cadastru şi Publicitate Imobiliară Bicaz

A. Partea I. Descrierea imobilului

TEREN Intravilan

Adresa: Loc. Damuc, Jud. Neamt, pct. 'Damuc'

Nr. Crt	Nr cadastral Nr. topografic	Suprafaţa* (mp)	Observaţii / Referinţe
A1		495	Sector cadastral:78 Teren neimprejmuit;

B. Partea II. Proprietari şi acte

Inscrieri privitoare la dreptul de proprietate şi alte drepturi reale		Referinţe
2588 / 31/01/2024		
Act Administrativ nr. 2784, din 31/01/2024 emis de Primaria com. Damuc;		
B1	Inscrierea posesiei, drept de PROPRIETATE, dobandit prin Lege, cota actuala 1/1, cota initiala 1/1	A1
	1) **ROŞU GAVRIL** 2) **ROŞU ELENA**	

C. Partea III. SARCINI .

Inscrieri privind dezmembramintele dreptului de proprietate, drepturi reale de garanţie şi sarcini	Referinţe
NU SUNT	

Document care conține date cu caracter personal, protejat de prevederile Regulamentului (UE) nr. 679/2016 și Legii 190/2018

Anexa Nr. 1 La Partea I

Teren

Nr cadastral	Suprafaţa (mp)*	Observaţii / Referinţe
	495	

* Suprafaţa este determinată in planul de proiecţie Stereo 70.

DETALII LINIARE IMOBIL

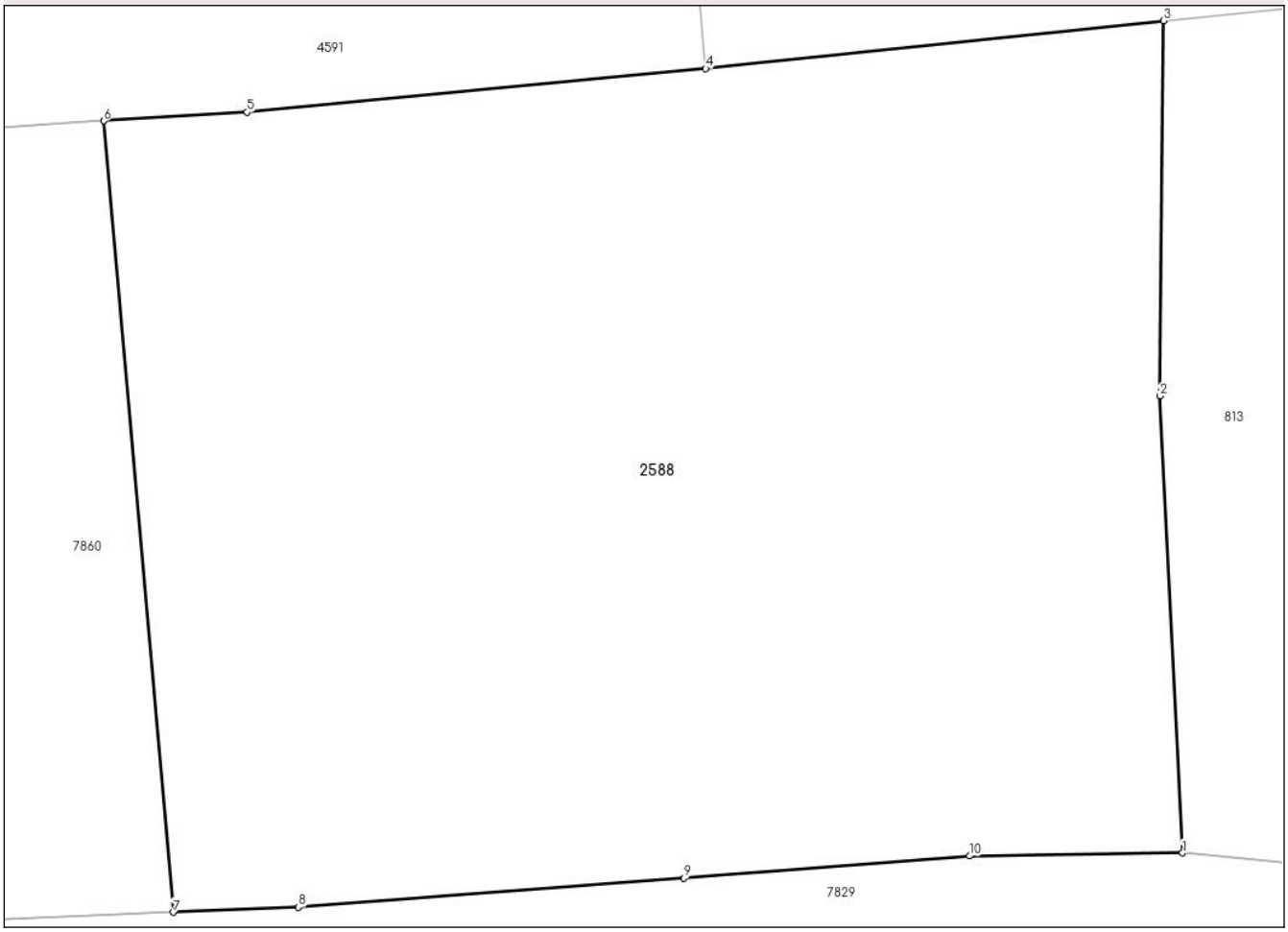

Date referitoare la teren

Crt	Categorie folosință	Intra vilan	Suprafaţa (mp)	Tarla	Parcelă	Nr. topo	Observaţii / Referinţe
1	arabil	DA	495	69	2550	-	

Lungime Segmente
1) Valorile lungimilor segmentelor sunt obţinute din proiecţie în plan.

Punct început	X / Y	Punct sfârşit	X / Y	Lungime segment (** (m)
1	569.371,306 587.157,282	2	569.370,753 587.168,43	11.162
2	569.370,753 587.168,43	3	569.370,84 587.177,583	9.153
3	569.370,84 587.177,583	4	569.359,664 587.176,419	11.236
4	569.359,664 587.176,419	5	569.348,466 587.175,354	11.249
5	569.348,466 587.175,354	6	569.344,962 587.175,142	3.51

Document care conține date cu caracter personal, protejat de prevederile Regulamentului (UE) nr. 679/2016 și Legii 190/2018

Punct început	X / Y	Punct sfârşit	X / Y	Lungime segment (** (m)
6	569.344,962 587.175,142	7	569.346,664 587.155,84	19.377
7	569.346,664 587.155,84	8	569.349,724 587.155,962	3.062
8	569.349,724 587.155,962	9	569.359,136 587.156,673	9.439
9	569.359,136 587.156,673	10	569.366,102 587.157,211	6.987
10	569.366,102 587.157,211	1	569.371,306 587.157,282	5.204

** Lungimile segmentelor sunt determinate în planul de proiecţie Stereo 70 şi sunt rotunjite la 1 milimetru.
*** Distanţa dintre puncte este formată din segmente cumulate ce sunt mai mici decât valoarea 1 milimetru.

Document care conține date cu caracter personal, protejat de prevederile Regulamentului (UE) nr. 679/2016 și Legii 190/2018

DATE DESPRE IMOBILUL NR. 2644

Oficiul de Cadastru şi Publicitate Imobiliară NEAMT
Biroul de Cadastru şi Publicitate Imobiliară Bicaz

A. Partea I. Descrierea imobilului

TEREN Intravilan

Adresa: Loc. Damuc, Jud. Neamt, pct. 'Damuc De Sus - Podis'

Nr. Crt	Nr cadastral Nr. topografic	Suprafaţa* (mp)	Observaţii / Referinţe
A1		1.146	Sector cadastral:78 Teren neimprejmuit;

B. Partea II. Proprietari şi acte

Inscrieri privitoare la dreptul de proprietate şi alte drepturi reale		Referinţe
2644 / 31/01/2024		
Act Administrativ nr. 2785, din 31/01/2024 emis de Primaria com. Damuc;		
B1	Inscrierea posesiei, drept de PROPRIETATE, dobandit prin Lege, cota actuala 1/1, cota initiala 1/1	A1
	1) **DANDU SIMION** 2) **DANDU LENUȚA**, DECEDAT DEFUNCT:Da	

C. Partea III. SARCINI .

Inscrieri privind dezmembramintele dreptului de proprietate, drepturi reale de garanţie şi sarcini	Referinţe
NU SUNT	

Anexa Nr. 1 La Partea I

Teren

Nr cadastral	Suprafaţa (mp)*	Observaţii / Referinţe
	1.146	

* Suprafaţa este determinată in planul de proiecţie Stereo 70.

DETALII LINIARE IMOBIL

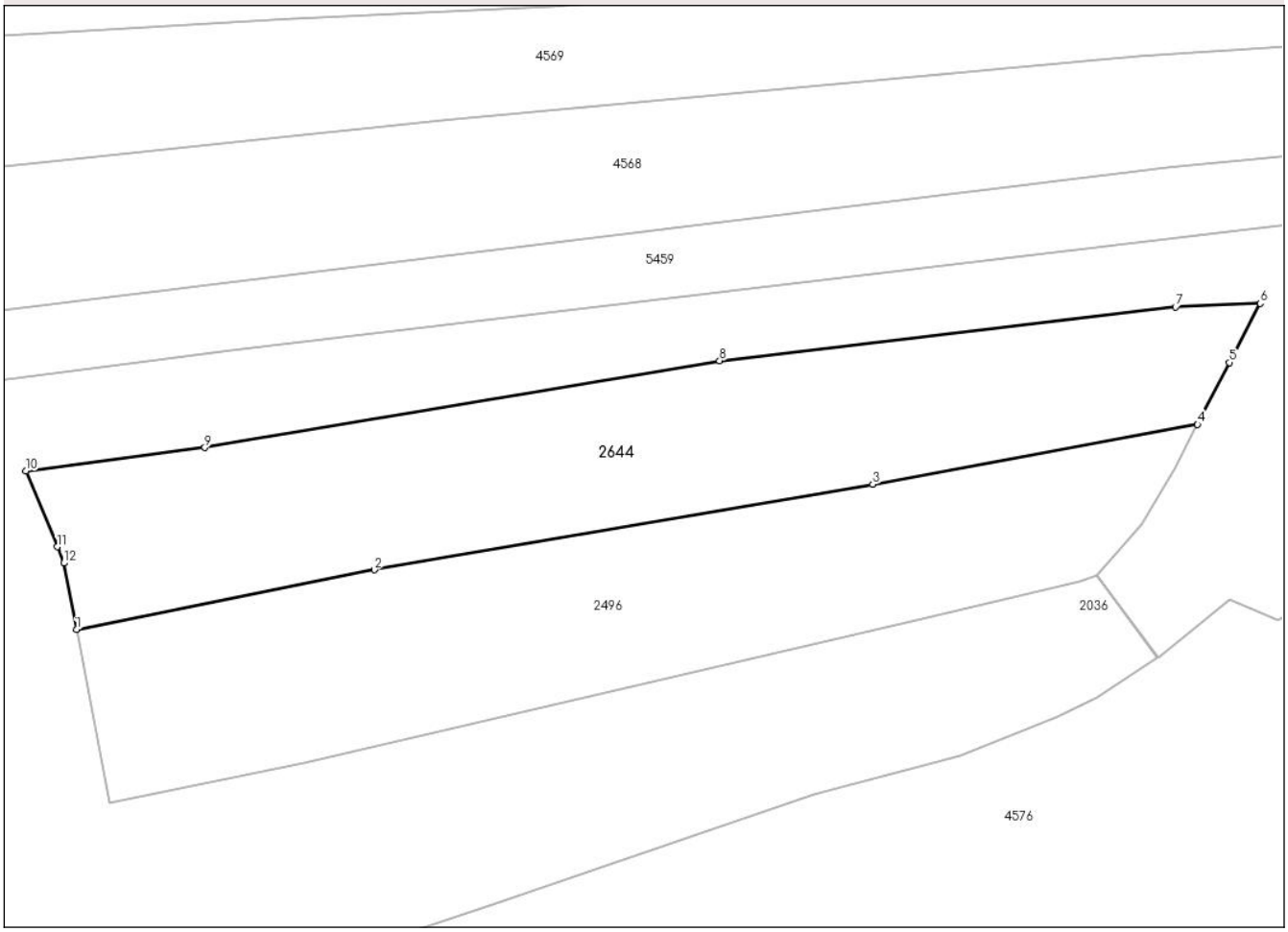

Date referitoare la teren

Crt	Categorie folosință	Intra vilan	Suprafaţa (mp)	Tarla	Parcelă	Nr. topo	Observaţii / Referinţe
1	arabil	DA	1.146	69	2509; 2510	-	

Lungime Segmente
1) Valorile lungimilor segmentelor sunt obţinute din proiecţie în plan.

Punct început	X / Y	Punct sfârşit	X / Y	Lungime segment (** (m)
1	569.245,487 586.960,882	2	569.269,911 586.965,768	24.908
2	569.269,911 586.965,768	3	569.310,776 586.972,794	41.465
3	569.310,776 586.972,794	4	569.337,418 586.977,684	27.087
4	569.337,418 586.977,684	5	569.340,049 586.982,754	5.712
5	569.340,049 586.982,754	6	569.342,561 586.987,595	5.454

Document care conține date cu caracter personal, protejat de prevederile Regulamentului (UE) nr. 679/2016 și Legii 190/2018

Punct început	X / Y	Punct sfârşit	X / Y	Lungime segment (** (m)
6	569.342,561 586.987,595	7	569.335,618 586.987,301	6.949
7	569.335,618 586.987,301	8	569.298,22 586.982,905	37.655
8	569.298,22 586.982,905	9	569.256,008 586.975,789	42.808
9	569.256,008 586.975,789	10	569.241,332 586.973,87	14.801
10	569.241,332 586.973,87	11	569.243,888 586.967,65	6.725
11	569.243,888 586.967,65	12	569.244,436 586.966,317	1.441
12	569.244,436 586.966,317	1	569.245,487 586.960,882	5.536

** Lungimile segmentelor sunt determinate în planul de proiecţie Stereo 70 şi sunt rotunjite la 1 milimetru.
*** Distanţa dintre puncte este formată din segmente cumulate ce sunt mai mici decât valoarea 1 milimetru.

Document care conține date cu caracter personal, protejat de prevederile Regulamentului (UE) nr. 679/2016 și Legii 190/2018

DATE DESPRE IMOBILUL NR. 2723

Oficiul de Cadastru şi Publicitate Imobiliară NEAMT
Biroul de Cadastru şi Publicitate Imobiliară Bicaz

A. Partea I. Descrierea imobilului

TEREN Intravilan

Adresa: Loc. Damuc, Jud. Neamt, pct. 'Damuc'

Nr. Crt	Nr cadastral Nr. topografic	Suprafaţa* (mp)	Observaţii / Referinţe
A1		439	Sector cadastral:78 Teren neimprejmuit;

B. Partea II. Proprietari şi acte

Inscrieri privitoare la dreptul de proprietate şi alte drepturi reale		Referinţe
2723 / 31/01/2024		
Act Administrativ nr. 2786, din 31/01/2024 emis de Primaria com. Damuc;		
B1	Inscrierea posesiei, drept de PROPRIETATE, dobandit prin Lege, cota actuala 1/1, cota initiala 1/1	A1
	1) **POLOŞAN ANIŞOARA**	

C. Partea III. SARCINI .

Inscrieri privind dezmembramintele dreptului de proprietate, drepturi reale de garanţie şi sarcini	Referinţe
NU SUNT	

Document care conține date cu caracter personal, protejat de prevederile Regulamentului (UE) nr. 679/2016 și Legii 190/2018

Anexa Nr. 1 La Partea I

Teren

Nr cadastral	Suprafaţa (mp)*	Observaţii / Referinţe
	439	

* Suprafaţa este determinată in planul de proiecţie Stereo 70.

DETALII LINIARE IMOBIL

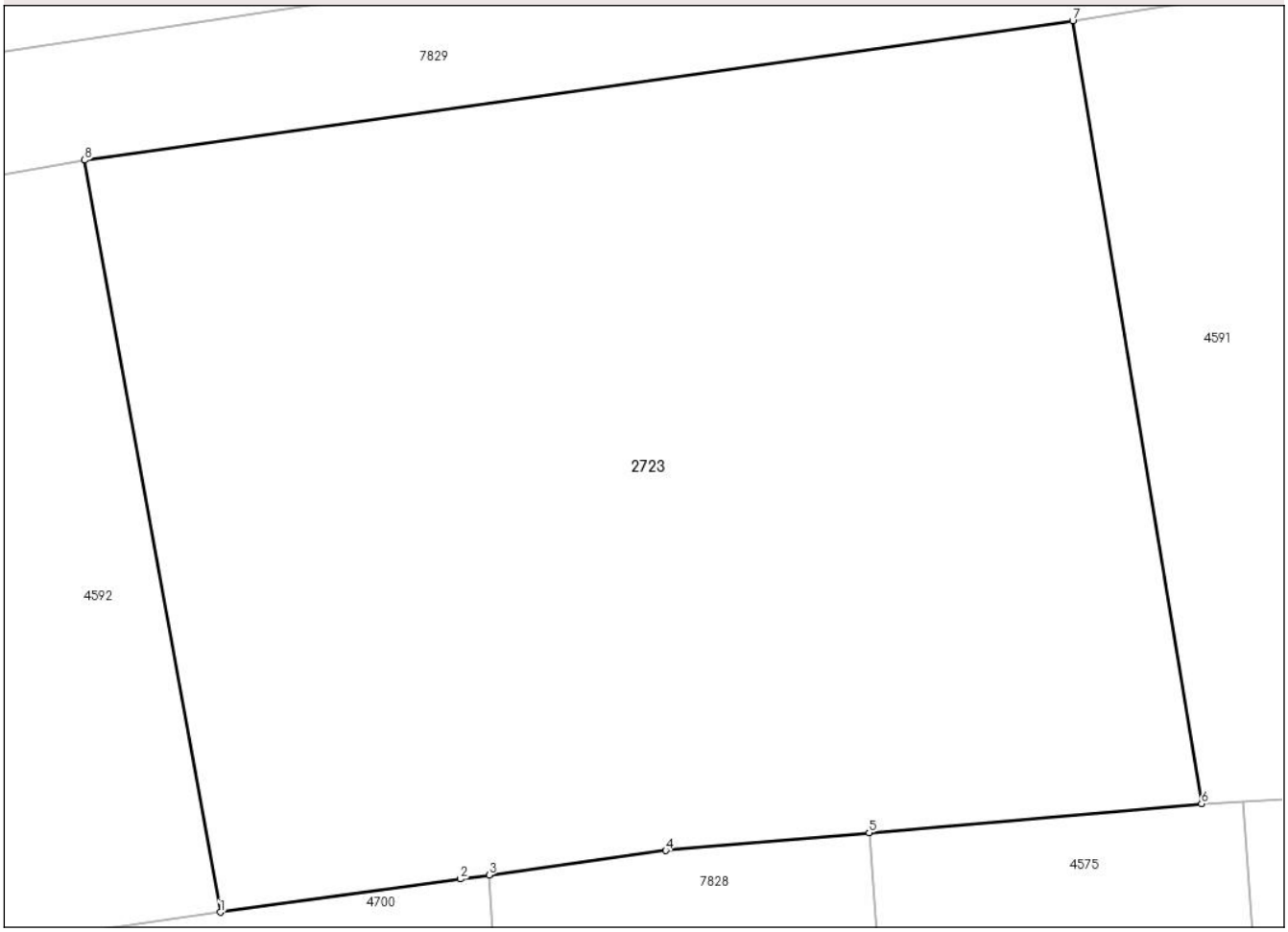

Date referitoare la teren

Crt	Categorie folosință	Intra vilan	Suprafaţa (mp)	Tarla	Parcelă	Nr. topo	Observaţii / Referinţe
1	arabil	DA	439	69	2566; 2565	-	

Lungime Segmente
1) Valorile lungimilor segmentelor sunt obţinute din proiecţie în plan.

Punct început	X / Y	Punct sfârşit	X / Y	Lungime segment (** (m)
1	569.311,862 587.171,965	2	569.317,608 587.172,758	5.8
2	569.317,608 587.172,758	3	569.318,299 587.172,853	0.697
3	569.318,299 587.172,853	4	569.322,525 587.173,437	4.266
4	569.322,525 587.173,437	5	569.327,395 587.173,863	4.889
5	569.327,395 587.173,863	6	569.335,35 587.174,559	7.985

Document care conține date cu caracter personal, protejat de prevederile Regulamentului (UE) nr. 679/2016 și Legii 190/2018

Punct început	X / Y	Punct sfârşit	X / Y	Lungime segment (** (m)
6	569.335,35 587.174,559	7	569.332,269 587.193,284	18.977
7	569.332,269 587.193,284	8	569.308,615 587.189,947	23.888
8	569.308,615 587.189,947	1	569.311,862 587.171,965	18.273

** Lungimile segmentelor sunt determinate în planul de proiecţie Stereo 70 şi sunt rotunjite la 1 milimetru.
*** Distanţa dintre puncte este formată din segmente cumulate ce sunt mai mici decât valoarea 1 milimetru.

Document care conține date cu caracter personal, protejat de prevederile Regulamentului (UE) nr. 679/2016 și Legii 190/2018

DATE DESPRE IMOBILUL NR. 2743

Oficiul de Cadastru şi Publicitate Imobiliară NEAMT
Biroul de Cadastru şi Publicitate Imobiliară Bicaz

A. Partea I. Descrierea imobilului

TEREN Intravilan

Adresa: Loc. Damuc, Jud. Neamt, pct. 'Damuc - Podis'

Nr. Crt	Nr cadastral Nr. topografic	Suprafaţa* (mp)	Observaţii / Referinţe
A1		3.481	Sector cadastral:78 Teren imprejmuit;

B. Partea II. Proprietari şi acte

Inscrieri privitoare la dreptul de proprietate şi alte drepturi reale		Referinţe
2743 / 31/01/2024		
Act Administrativ nr. 2787, din 31/01/2024 emis de Primaria com. Damuc;		
B1	Inscrierea posesiei, drept de PROPRIETATE, dobandit prin Lege, cota actuala 1/1, cota initiala 1/1	A1
	1) **CHINDEA TOADER**	

C. Partea III. SARCINI .

Inscrieri privind dezmembramintele dreptului de proprietate, drepturi reale de garanţie şi sarcini	Referinţe
NU SUNT	

Document care conține date cu caracter personal, protejat de prevederile Regulamentului (UE) nr. 679/2016 și Legii 190/2018

Anexa Nr. 1 La Partea I

Teren

Nr cadastral	Suprafaţa (mp)*	Observaţii / Referinţe
	3.481	

* Suprafaţa este determinată in planul de proiecţie Stereo 70.

DETALII LINIARE IMOBIL

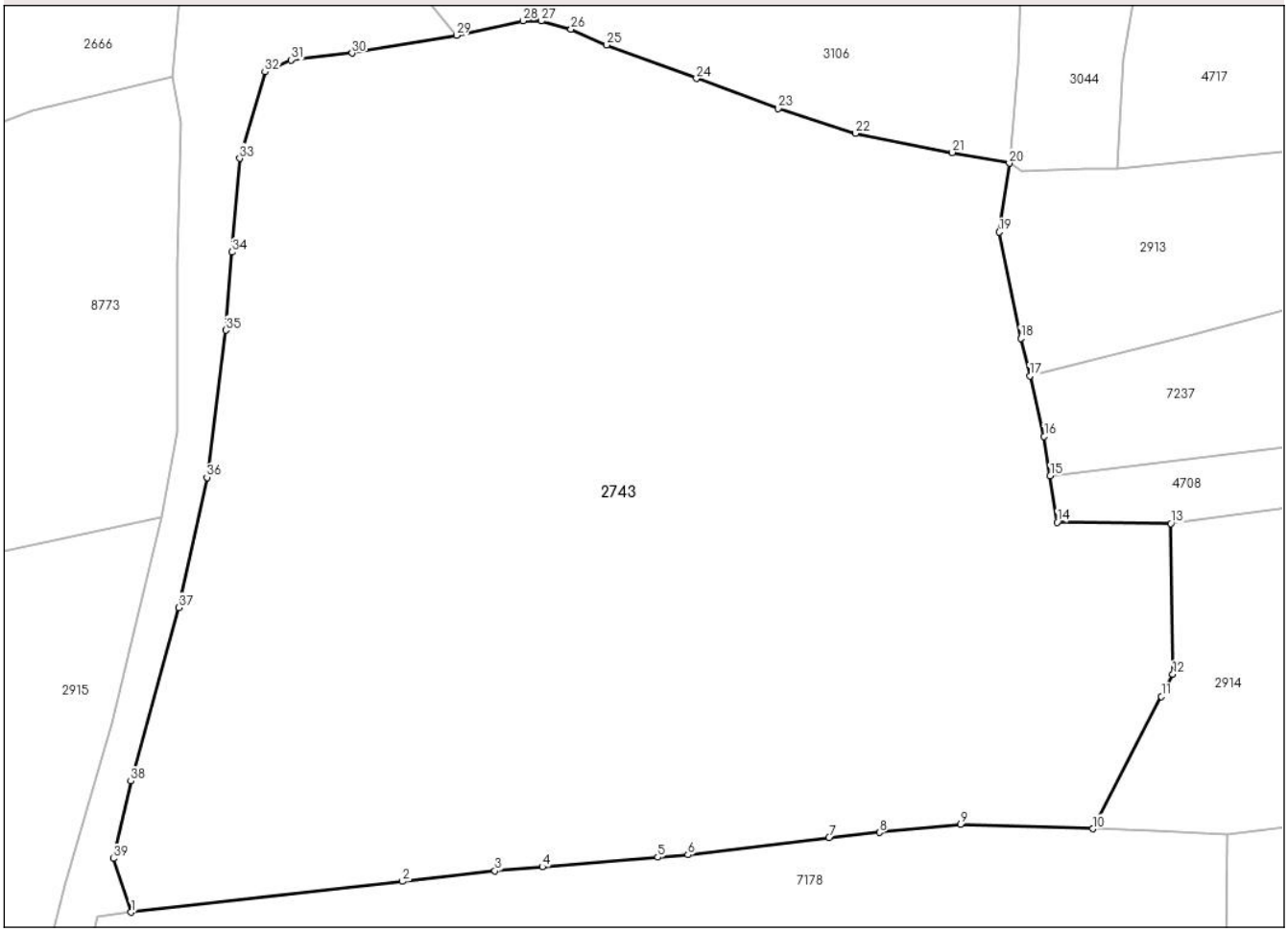

Date referitoare la teren

Crt	Categorie folosință	Intra vilan	Suprafaţa (mp)	Tarla	Parcelă	Nr. topo	Observaţii / Referinţe
1	faneata	DA	2.889	69	2560; 2561; 2562	-	
2	arabil	DA	338	69	2560; 2561	-	
3	pasune	DA	254	69	2561; 2562	-	

Lungime Segmente

1) Valorile lungimilor segmentelor sunt obţinute din proiecţie în plan.

Punct început	X / Y	Punct sfârşit	X / Y	Lungime segment (** (m)
1	569.122,651 587.148,798	2	569.141,935 587.150,988	19.408
3	569.148,529 587.151,737	4	569.151,907 587.152,017	3.39
5	569.160,119 587.152,699	6	569.162,258 587.152,877	2.146

Punct început	X / Y	Punct sfârşit	X / Y	Lungime segment (** (m)
2	569.141,935 587.150,988	3	569.148,529 587.151,737	6.636
4	569.151,907 587.152,017	5	569.160,119 587.152,699	8.24
6	569.162,258 587.152,877	7	569.172,302 587.154,105	10.119

Document care conține date cu caracter personal, protejat de prevederile Regulamentului (UE) nr. 679/2016 și Legii 190/2018

Punct început	X / Y	Punct sfârşit	X / Y	Lungime segment (** (m)
7	569.172,302 587.154,105	8	569.175,907 587.154,461	3.623
9	569.181,644 587.155,026	10	569.191,077 587.154,722	9.438
11	569.195,948 587.164,136	12	569.196,762 587.165,711	1.773
13	569.196,629 587.176,426	14	569.188,531 587.176,518	8.099
15	569.188,034 587.179,803	16	569.187,61 587.182,615	2.844
17	569.186,585 587.186,904	18	569.185,943 587.189,589	2.761
19	569.184,408 587.197,133	20	569.185,128 587.202,031	4.951
21	569.181,074 587.202,791	22	569.174,188 587.204,151	7.019
23	569.168,683 587.205,927	24	569.162,872 587.208,054	6.188
25	569.156,49 587.210,423	26	569.153,946 587.211,563	2.788
27	569.151,819 587.212,134	28	569.150,525 587.212,155	1.294
29	569.145,788 587.211,125	30	569.138,375 587.209,853	7.521
31	569.134,011 587.209,37	32	569.132,169 587.208,515	2.031
33	569.130,371 587.202,374	34	569.129,822 587.195,707	6.69
35	569.129,384 587.190,159	36	569.128,046 587.179,698	10.546
37	569.126,028 587.170,443	38	569.122,629 587.158,118	12.785
39	569.121,379 587.152,614	1	569.122,651 587.148,798	4.022

Punct început	X / Y	Punct sfârşit	X / Y	Lungime segment (** (m)
8	569.175,907 587.154,461	9	569.181,644 587.155,026	5.765
10	569.191,077 587.154,722	11	569.195,948 587.164,136	10.6
12	569.196,762 587.165,711	13	569.196,629 587.176,426	10.716
14	569.188,531 587.176,518	15	569.188,034 587.179,803	3.322
16	569.187,61 587.182,615	17	569.186,585 587.186,904	4.41
18	569.185,943 587.189,589	19	569.184,408 587.197,133	7.699
20	569.185,128 587.202,031	21	569.181,074 587.202,791	4.125
22	569.174,188 587.204,151	23	569.168,683 587.205,927	5.784
24	569.162,872 587.208,054	25	569.156,49 587.210,423	6.808
26	569.153,946 587.211,563	27	569.151,819 587.212,134	2.202
28	569.150,525 587.212,155	29	569.145,788 587.211,125	4.848
30	569.138,375 587.209,853	31	569.134,011 587.209,37	4.391
32	569.132,169 587.208,515	33	569.130,371 587.202,374	6.399
34	569.129,822 587.195,707	35	569.129,384 587.190,159	5.565
36	569.128,046 587.179,698	37	569.126,028 587.170,443	9.472
38	569.122,629 587.158,118	39	569.121,379 587.152,614	5.644

** Lungimile segmentelor sunt determinate în planul de proiecţie Stereo 70 şi sunt rotunjite la 1 milimetru.
*** Distanţa dintre puncte este formată din segmente cumulate ce sunt mai mici decât valoarea 1 milimetru.

Document care conține date cu caracter personal, protejat de prevederile Regulamentului (UE) nr. 679/2016 și Legii 190/2018

DATE DESPRE IMOBILUL NR. 2755

Oficiul de Cadastru şi Publicitate Imobiliară NEAMT
Biroul de Cadastru şi Publicitate Imobiliară Bicaz

A. Partea I. Descrierea imobilului

TEREN Intravilan

Adresa: Loc. Damuc, Jud. Neamt, pct. 'Damuc - Ciungi'

Nr. Crt	Nr cadastral Nr. topografic	Suprafaţa* (mp)	Observaţii / Referinţe
A1		2.031	Sector cadastral:78 Teren imprejmuit;

B. Partea II. Proprietari şi acte

Inscrieri privitoare la dreptul de proprietate şi alte drepturi reale		Referinţe
2755 / 31/01/2024		
Act Administrativ nr. 2788, din 31/01/2024 emis de Primaria com. Damuc;		
B1	Inscrierea posesiei, drept de PROPRIETATE, dobandit prin Lege, cota actuala 1/1, cota initiala 1/1	A1
	1) **ONIGA GAVRIL** 2) **ONIGA MARIA**	

C. Partea III. SARCINI .

Inscrieri privind dezmembramintele dreptului de proprietate, drepturi reale de garanţie şi sarcini	Referinţe
NU SUNT	

Document care conține date cu caracter personal, protejat de prevederile Regulamentului (UE) nr. 679/2016 și Legii 190/2018

Anexa Nr. 1 La Partea I

Teren

Nr cadastral	Suprafaţa (mp)*	Observaţii / Referinţe
	2.031	

* Suprafaţa este determinată in planul de proiecţie Stereo 70.

DETALII LINIARE IMOBIL

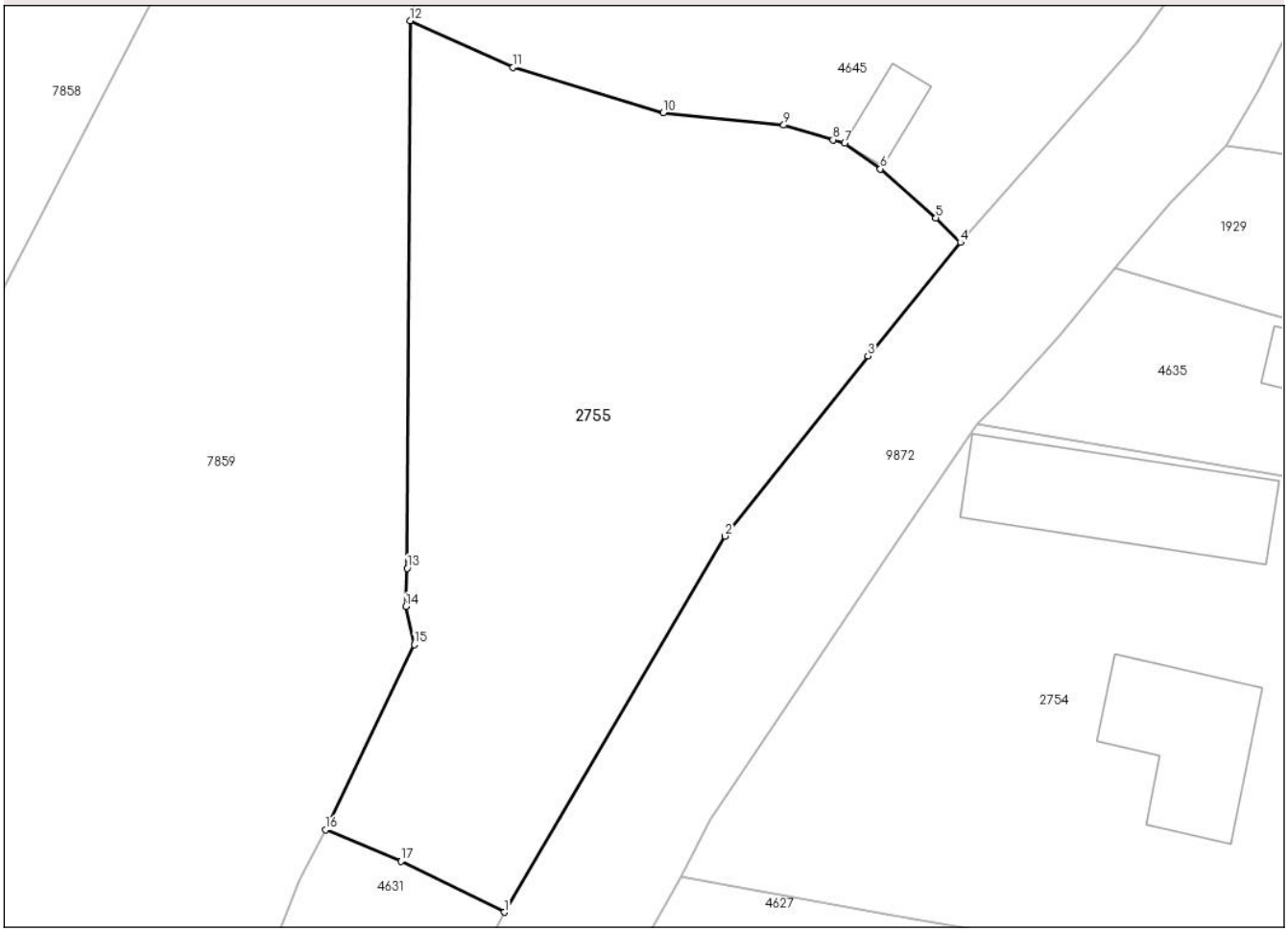

Date referitoare la teren

Crt	Categorie folosință	Intra vilan	Suprafaţa (mp)	Tarla	Parcelă	Nr. topo	Observaţii / Referinţe
1	faneata	DA	2.031	69	2482; 2483; 2484	-	

Lungime Segmente
1) Valorile lungimilor segmentelor sunt obţinute din proiecţie în plan.

Punct început	X / Y	Punct sfârşit	X / Y	Lungime segment (** (m)
1	569.261,03 586.595,88	2	569.279,766 586.627,754	36.973
2	569.279,766 586.627,754	3	569.291,882 586.643,024	19.493
3	569.291,882 586.643,024	4	569.299,735 586.652,653	12.425
4	569.299,735 586.652,653	5	569.297,636 586.654,733	2.955
5	569.297,636 586.654,733	6	569.292,945 586.658,888	6.267

Document care conține date cu caracter personal, protejat de prevederile Regulamentului (UE) nr. 679/2016 și Legii 190/2018

Punct început	X / Y	Punct sfârşit	X / Y	Lungime segment (** (m)
6	569.292,945 586.658,888	7	569.289,913 586.661,056	3.727
7	569.289,913 586.661,056	8	569.288,916 586.661,353	1.04
8	569.288,916 586.661,353	9	569.284,743 586.662,595	4.354
9	569.284,743 586.662,595	10	569.274,533 586.663,663	10.266
10	569.274,533 586.663,663	11	569.261,779 586.667,498	13.318
11	569.261,779 586.667,498	12	569.253,037 586.671,447	9.593
12	569.253,037 586.671,447	13	569.252,785 586.625,04	46.408
13	569.252,785 586.625,04	14	569.252,688 586.621,798	3.243
14	569.252,688 586.621,798	15	569.253,39 586.618,556	3.317
15	569.253,39 586.618,556	16	569.245,881 586.602,88	17.382
16	569.245,881 586.602,88	17	569.252,273 586.600,192	6.934
17	569.252,273 586.600,192	1	569.261,03 586.595,88	9.761

** Lungimile segmentelor sunt determinate în planul de proiecţie Stereo 70 şi sunt rotunjite la 1 milimetru.
*** Distanţa dintre puncte este formată din segmente cumulate ce sunt mai mici decât valoarea 1 milimetru.

Document care conține date cu caracter personal, protejat de prevederile Regulamentului (UE) nr. 679/2016 și Legii 190/2018

DATE DESPRE IMOBILUL NR. 2834

Oficiul de Cadastru şi Publicitate Imobiliară NEAMT
Biroul de Cadastru şi Publicitate Imobiliară Bicaz

A. Partea I. Descrierea imobilului

TEREN Intravilan

Adresa: Loc. Damuc, Jud. Neamt, pct. 'Damuc'

Nr. Crt	Nr cadastral Nr. topografic	Suprafaţa* (mp)	Observaţii / Referinţe
A1		Din acte: 14.720 Masurata: 1.805	Sector cadastral:78 Teren neimprejmuit; Suprafata din act trecuta eronat (14720 mp, real 1805 mp). Inscris cu minus de suprafata.

B. Partea II. Proprietari şi acte

Inscrieri privitoare la dreptul de proprietate şi alte drepturi reale		Referinţe
2834 / 31/01/2024		
Act Notarial nr. 39, din 30/08/2017 emis de BIN Tudor V. Viorel;		
B1	Intabulare, drept de PROPRIETATE, dobandit prin Lege, cota actuala 1/1, cota initiala 1/1	A1
	1) **CATRINOI ANA** 2) **BUCUR ELENA** 3) **GHEJU MAGDALENA** 4) **BUCUR ADRIAN** 5) **BUCUR MANOLE**	

C. Partea III. SARCINI .

Inscrieri privind dezmembramintele dreptului de proprietate, drepturi reale de garanţie şi sarcini	Referinţe
NU SUNT	

Document care conține date cu caracter personal, protejat de prevederile Regulamentului (UE) nr. 679/2016 și Legii 190/2018

Anexa Nr. 1 La Partea I

Teren

Nr cadastral	Suprafaţa (mp)*	Observaţii / Referinţe
	Din acte: 14.720 Masurata: 1.805	Suprafata din act trecuta eronat (14720 mp, real 1805 mp). Inscris cu minus de suprafata.

* Suprafaţa este determinată in planul de proiecţie Stereo 70.

DETALII LINIARE IMOBIL

Date referitoare la teren

Crt	Categorie folosinţă	Intra vilan	Suprafaţa (mp)	Tarla	Parcelă	Nr. topo	Observaţii / Referinţe
1	arabil	DA	1.460	69	2553; 2554	-	
2	pasune	DA	345	69	2554; 2555	-	

Lungime Segmente

1) Valorile lungimilor segmentelor sunt obţinute din proiecţie în plan.

Punct început	X / Y	Punct sfârşit	X / Y	Lungime segment (** (m)
1	569.206,079 587.133,905	2	569.217,083 587.136,081	11.217
3	569.231,651 587.138,068	4	569.235,025 587.138,528	3.405
5	569.251,89 587.141,618	6	569.259,058 587.143,593	7.435
7	569.264,573 587.144,49	8	569.271,255 587.145,807	6.811

Punct început	X / Y	Punct sfârşit	X / Y	Lungime segment (** (m)
2	569.217,083 587.136,081	3	569.231,651 587.138,068	14.703
4	569.235,025 587.138,528	5	569.251,89 587.141,618	17.146
6	569.259,058 587.143,593	7	569.264,573 587.144,49	5.587
8	569.271,255 587.145,807	9	569.284,016 587.148,177	12.979

Document care conține date cu caracter personal, protejat de prevederile Regulamentului (UE) nr. 679/2016 și Legii 190/2018

Punct început	X / Y	Punct sfârşit	X / Y	Lungime segment (** (m)
9	569.284,016 587.148,177	10	569.288,51 587.148,856	4.545
11	569.287,903 587.152,345	12	569.285,168 587.168,05	15.941
13	569.283,197 587.167,758	14	569.275,956 587.166,974	7.283
15	569.267,797 587.165,513	16	569.253,083 587.162,97	14.932
17	569.233,125 587.159,789	18	569.216,007 587.156,47	17.437
19	569.213,135 587.155,874	20	569.209,361 587.155,42	3.801
21	569.200,598 587.154,33	22	569.200,582 587.145,338	8.992
23	569.198,844 587.132,738	1	569.206,079 587.133,905	7.329

Punct început	X / Y	Punct sfârşit	X / Y	Lungime segment (** (m)
10	569.288,51 587.148,856	11	569.287,903 587.152,345	3.541
12	569.285,168 587.168,05	13	569.283,197 587.167,758	1.993
14	569.275,956 587.166,974	15	569.267,797 587.165,513	8.289
16	569.253,083 587.162,97	17	569.233,125 587.159,789	20.21
18	569.216,007 587.156,47	19	569.213,135 587.155,874	2.933
20	569.209,361 587.155,42	21	569.200,598 587.154,33	8.831
22	569.200,582 587.145,338	23	569.198,844 587.132,738	12.719

** Lungimile segmentelor sunt determinate în planul de proiecţie Stereo 70 şi sunt rotunjite la 1 milimetru.
*** Distanţa dintre puncte este formată din segmente cumulate ce sunt mai mici decât valoarea 1 milimetru.

Document care conține date cu caracter personal, protejat de prevederile Regulamentului (UE) nr. 679/2016 și Legii 190/2018

DATE DESPRE IMOBILUL NR. 2851

Oficiul de Cadastru şi Publicitate Imobiliară NEAMT
Biroul de Cadastru şi Publicitate Imobiliară Bicaz

A. Partea I. Descrierea imobilului

TEREN Intravilan

Adresa: Loc. Damuc, Jud. Neamt, pct. 'Damuc De Sus'

Nr. Crt	Nr cadastral Nr. topografic	Suprafaţa* (mp)	Observaţii / Referinţe
A1		749	Sector cadastral:78 Teren neimprejmuit;

Construcţii

Crt	Nr cadastral Nr. topografic	Adresa	Observaţii / Referinţe
A1.1		Loc. Damuc, Jud. Neamt	Nr. niveluri:1; S. construita la sol:45 mp;
A1.2		Loc. Damuc, Jud. Neamt	Nr. niveluri:1; S. construita la sol:14 mp;

B. Partea II. Proprietari şi acte

Inscrieri privitoare la dreptul de proprietate şi alte drepturi reale		Referinţe
2851 / 31/01/2024		
Act Administrativ nr. 2789, din 31/01/2024 emis de Primaria com. Damuc;		
B1	Inscrierea posesiei, drept de PROPRIETATE, dobandit prin Lege, cota actuala 1/1, cota initiala 1/1	A1
	1) **CHINDEA ION** 2) **CHINDEA DANIELA**	
Act Administrativ nr. 3007, din 12/02/2024 emis de Primaria com. Damuc;		
B2	Intabulare, drept de PROPRIETATE, dobandit prin Lege, cota actuala 1/1, cota initiala 1/1	A1.1, A1.2
	1) **CHINDEA ION** 2) **CHINDEA DANIELA**	

C. Partea III. SARCINI .

Inscrieri privind dezmembramintele dreptului de proprietate, drepturi reale de garanţie şi sarcini	Referinţe
NU SUNT	

Document care conține date cu caracter personal, protejat de prevederile Regulamentului (UE) nr. 679/2016 și Legii 190/2018

Anexa Nr. 1 La Partea I

Teren

Nr cadastral	Suprafaţa (mp)*	Observaţii / Referinţe
	749	

* Suprafaţa este determinată in planul de proiecţie Stereo 70.

DETALII LINIARE IMOBIL

Date referitoare la teren

Crt	Categorie folosință	Intra vilan	Suprafaţa (mp)	Tarla	Parcelă	Nr. topo	Observaţii / Referinţe
1	curti constructii	DA	132	69	2602	-	
2	arabil	DA	617	69	2603; 2604	-	

Date referitoare la construcţii

Crt	Număr	Destinaţie construcţie	Supraf. (mp)	Situaţie juridică	Observaţii / Referinţe
A1.1		constructii de locuinte	45	Cu acte	Nr. niveluri:1; S. construita la sol:45 mp;
A1.2		constructii anexa	14	Cu acte	Nr. niveluri:1; S. construita la sol:14 mp;

Lungime Segmente
1) Valorile lungimilor segmentelor sunt obţinute din proiecţie în plan.

Punct început	X / Y	Punct sfârşit	X / Y	Lungime segment (** (m)
1	569.307,507 587.234,675	2	569.317,038 587.236,049	9.63
2	569.317,038 587.236,049	3	569.309,91 587.299,79	64.138

Document care conține date cu caracter personal, protejat de prevederile Regulamentului (UE) nr. 679/2016 și Legii 190/2018

Punct început	X / Y	Punct sfârşit	X / Y	Lungime segment (** (m)
3	569.309,91 587.299,79	4	569.309,669 587.301,952	2.175
4	569.309,669 587.301,952	5	569.308,121 587.302,037	1.55
5	569.308,121 587.302,037	6	569.307,349 587.311,467	9.462
6	569.307,349 587.311,467	7	569.303,707 587.309,283	4.247
7	569.303,707 587.309,283	8	569.298,452 587.305,957	6.219
8	569.298,452 587.305,957	9	569.302,032 587.276,592	29.582
9	569.302,032 587.276,592	10	569.302,825 587.270,089	6.551
10	569.302,825 587.270,089	11	569.304,423 587.258,006	12.188
11	569.304,423 587.258,006	1	569.307,507 587.234,675	23.534

** Lungimile segmentelor sunt determinate în planul de proiecţie Stereo 70 şi sunt rotunjite la 1 milimetru.
*** Distanţa dintre puncte este formată din segmente cumulate ce sunt mai mici decât valoarea 1 milimetru.

Document care conține date cu caracter personal, protejat de prevederile Regulamentului (UE) nr. 679/2016 și Legii 190/2018

DATE DESPRE IMOBILUL NR. 2882

Oficiul de Cadastru şi Publicitate Imobiliară NEAMT
Biroul de Cadastru şi Publicitate Imobiliară Bicaz

A. Partea I. Descrierea imobilului

TEREN Intravilan

Adresa: Loc. Damuc, Jud. Neamt, pct. 'Damuc'

Nr. Crt	Nr cadastral Nr. topografic	Suprafaţa* (mp)	Observaţii / Referinţe
A1		1.090	Sector cadastral:78 Teren imprejmuit;

Construcţii

Crt	Nr cadastral Nr. topografic	Adresa	Observaţii / Referinţe
A1.1		Loc. Damuc, Jud. Neamt	Nr. niveluri:1; S. construita la sol:55 mp;
A1.2		Loc. Damuc, Jud. Neamt	Nr. niveluri:1; S. construita la sol:21 mp;
A1.3		Loc. Damuc, Jud. Neamt	Nr. niveluri:1; S. construita la sol:61 mp;
A1.4		Loc. Damuc, Jud. Neamt	Nr. niveluri:1; S. construita la sol:37 mp;

B. Partea II. Proprietari şi acte

Inscrieri privitoare la dreptul de proprietate şi alte drepturi reale		Referinţe
2882 / 31/01/2024		
Act Administrativ nr. 2790, din 31/01/2024 emis de Primaria com. Damuc;		
B1	Inscrierea posesiei, drept de PROPRIETATE, dobandit prin Lege, cota actuala 1/1, cota initiala 1/1	A1
	1) **COVASAN IOANA**	
Act Administrativ nr. 3007, din 12/02/2024 emis de Primaria com. Damuc;		
B2	Intabulare, drept de PROPRIETATE, dobandit prin Lege, cota actuala 1/1, cota initiala 1/1	A1.1, A1.2, A1.3, A1.4
	1) **COVASAN IOANA**	

C. Partea III. SARCINI .

Inscrieri privind dezmembramintele dreptului de proprietate, drepturi reale de garanţie şi sarcini	Referinţe
NU SUNT	

Document care conține date cu caracter personal, protejat de prevederile Regulamentului (UE) nr. 679/2016 și Legii 190/2018

Anexa Nr. 1 La Partea I

Teren

Nr cadastral	Suprafaţa (mp)*	Observaţii / Referinţe
	1.090	

* Suprafaţa este determinată in planul de proiecţie Stereo 70.

DETALII LINIARE IMOBIL

Date referitoare la teren

Crt	Categorie folosință	Intra vilan	Suprafaţa (mp)	Tarla	Parcelă	Nr. topo	Observaţii / Referinţe
1	drum	DA	131	69	2596	-	
2	curti constructii	DA	178	69	2596; 2597	-	
3	arabil	DA	417	69	2596	-	
4	curti constructii	DA	364	69	2595; 2592	-	

Date referitoare la construcţii

Crt	Număr	Destinaţie construcţie	Supraf. (mp)	Situaţie juridică	Observaţii / Referinţe
A1.1		constructii de locuinte	55	Cu acte	Nr. niveluri:1; S. construita la sol:55 mp;
A1.2		constructii anexa	21	Cu acte	Nr. niveluri:1; S. construita la sol:21 mp;
A1.3		constructii anexa	61	Cu acte	Nr. niveluri:1; S. construita la sol:61 mp;
A1.4		constructii anexa	37	Cu acte	Nr. niveluri:1; S. construita la sol:37 mp;

Document care conține date cu caracter personal, protejat de prevederile Regulamentului (UE) nr. 679/2016 și Legii 190/2018

Lungime Segmente
1) Valorile lungimilor segmentelor sunt obţinute din proiecţie în plan.

Punct început	X / Y	Punct sfârşit	X / Y	Lungime segment (** (m)
1	569.383,209 587.252,212	2	569.390,343 587.253,409	7.234
3	569.390,917 587.253,523	4	569.401,632 587.255,651	10.924
5	569.407,33 587.257,624	6	569.409,254 587.258,291	2.036
7	569.414,798 587.261,096	8	569.414,219 587.270,594	9.516
9	569.413,457 587.274,029	10	569.417,381 587.275,421	4.164
11	569.420,036 587.276,467	12	569.418,728 587.281,629	5.325
13	569.417,228 587.287,308	14	569.412,628 587.286,087	4.759
15	569.411,586 587.285,784	16	569.411,471 587.286,375	0.602
17	569.399,643 587.283,52	18	569.399,431 587.283,469	0.218
19	569.390,025 587.280,677	20	569.384,905 587.279,157	5.341
21	569.383,536 587.279,114	22	569.381,809 587.290,198	11.218
23	569.380,879 587.296,612	24	569.379,675 587.304,922	8.397
25	569.379,286 587.308,872	26	569.378,548 587.312,538	3.74
27	569.374,606 587.311,562	28	569.377,147 587.295,913	15.854
29	569.379,196 587.281,928	30	569.379,603 587.278,317	3.634
31	569.379,843 587.276,181	32	569.379,998 587.274,805	1.385
33	569.380,82 587.267,495	1	569.383,209 587.252,212	15.469

Punct început	X / Y	Punct sfârşit	X / Y	Lungime segment (** (m)
2	569.390,343 587.253,409	3	569.390,917 587.253,523	0.585
4	569.401,632 587.255,651	5	569.407,33 587.257,624	6.03
6	569.409,254 587.258,291	7	569.414,798 587.261,096	6.213
8	569.414,219 587.270,594	9	569.413,457 587.274,029	3.519
10	569.417,381 587.275,421	11	569.420,036 587.276,467	2.854
12	569.418,728 587.281,629	13	569.417,228 587.287,308	5.874
14	569.412,628 587.286,087	15	569.411,586 587.285,784	1.085
16	569.411,471 587.286,375	17	569.399,643 587.283,52	12.168
18	569.399,431 587.283,469	19	569.390,025 587.280,677	9.812
20	569.384,905 587.279,157	21	569.383,536 587.279,114	1.37
22	569.381,809 587.290,198	23	569.380,879 587.296,612	6.481
24	569.379,675 587.304,922	25	569.379,286 587.308,872	3.969
26	569.378,548 587.312,538	27	569.374,606 587.311,562	4.061
28	569.377,147 587.295,913	29	569.379,196 587.281,928	14.134
30	569.379,603 587.278,317	31	569.379,843 587.276,181	2.149
32	569.379,998 587.274,805	33	569.380,82 587.267,495	7.356

** Lungimile segmentelor sunt determinate în planul de proiecţie Stereo 70 şi sunt rotunjite la 1 milimetru.
*** Distanţa dintre puncte este formată din segmente cumulate ce sunt mai mici decât valoarea 1 milimetru.

Document care conține date cu caracter personal, protejat de prevederile Regulamentului (UE) nr. 679/2016 și Legii 190/2018

DATE DESPRE IMOBILUL NR. 2911

Oficiul de Cadastru şi Publicitate Imobiliară NEAMT
Biroul de Cadastru şi Publicitate Imobiliară Bicaz

A. Partea I. Descrierea imobilului

TEREN Intravilan

Adresa: Loc. Damuc, Jud. Neamt, pct. 'Damuc'

Nr. Crt	Nr cadastral Nr. topografic	Suprafaţa* (mp)	Observaţii / Referinţe
A1		934	Sector cadastral:78 Teren imprejmuit;

Construcţii

Crt	Nr cadastral Nr. topografic	Adresa	Observaţii / Referinţe
A1.1		Loc. Damuc, Jud. Neamt	Nr. niveluri:1; S. construita la sol:97 mp;
A1.2		Loc. Damuc, Jud. Neamt	Nr. niveluri:1; S. construita la sol:29 mp;
A1.3		Loc. Damuc, Jud. Neamt	Nr. niveluri:1; S. construita la sol:34 mp;
A1.4		Loc. Damuc, Jud. Neamt	Nr. niveluri:1; S. construita la sol:68 mp;

B. Partea II. Proprietari şi acte

Inscrieri privitoare la dreptul de proprietate şi alte drepturi reale		Referinţe
2911 / 31/01/2024		
Act Administrativ nr. 2791, din 31/01/2024 emis de Primaria com. Damuc;		
B1	Inscrierea posesiei, drept de PROPRIETATE, dobandit prin Lege, cota actuala 1/1, cota initiala 1/1	A1
	1) **BUCUR ION** 2) **BUCUR MARIA**	
Act Administrativ nr. 3007, din 12/02/2024 emis de Primaria com. Damuc;		
B2	Intabulare, drept de PROPRIETATE, dobandit prin Lege, cota actuala 1/1, cota initiala 1/1	A1.1, A1.2, A1.3, A1.4
	1) **BUCUR ION** 2) **BUCUR MARIA**	

C. Partea III. SARCINI .

Inscrieri privind dezmembramintele dreptului de proprietate, drepturi reale de garanţie şi sarcini	Referinţe
NU SUNT	

Document care conține date cu caracter personal, protejat de prevederile Regulamentului (UE) nr. 679/2016 și Legii 190/2018

Anexa Nr. 1 La Partea I

Teren

Nr cadastral	Suprafaţa (mp)*	Observaţii / Referinţe
	934	

* Suprafaţa este determinată in planul de proiecţie Stereo 70.

DETALII LINIARE IMOBIL

Date referitoare la teren

Crt	Categorie folosință	Intra vilan	Suprafaţa (mp)	Tarla	Parcelă	Nr. topo	Observaţii / Referinţe
1	curti constructii	DA	419	69	2580	-	
2	drum	DA	168	69	2581/1	-	
3	curti constructii	DA	347	69	2581/1	-	

Date referitoare la construcţii

Crt	Număr	Destinaţie construcţie	Supraf. (mp)	Situaţie juridică	Observaţii / Referinţe
A1.1		constructii de locuinte	97	Cu acte	Nr. niveluri:1; S. construita la sol:97 mp;
A1.2		constructii anexa	29	Cu acte	Nr. niveluri:1; S. construita la sol:29 mp;
A1.3		constructii anexa	34	Cu acte	Nr. niveluri:1; S. construita la sol:34 mp;
A1.4		constructii anexa	68	Cu acte	Nr. niveluri:1; S. construita la sol:68 mp;

Document care conține date cu caracter personal, protejat de prevederile Regulamentului (UE) nr. 679/2016 și Legii 190/2018

Lungime Segmente
1) Valorile lungimilor segmentelor sunt obţinute din proiecţie în plan.

Punct început	X / Y	Punct sfârşit	X / Y	Lungime segment (** (m)
1	569.452,335 587.203,142	2	569.455,147 587.210,153	7.554
3	569.464,869 587.220,265	4	569.467,47 587.231,31	11.347
5	569.468,3 587.235,421	6	569.465,009 587.245,644	10.74
7	569.464,715 587.247,622	8	569.461,034 587.253,88	7.26
9	569.460,817 587.254,327	10	569.456,294 587.252,471	4.889
11	569.455,082 587.252,247	12	569.453,765 587.251,568	1.482
13	569.454,296 587.250,589	14	569.453,587 587.250,205	0.806
15	569.451,88 587.249,444	16	569.444,214 587.246,026	8.393
17	569.444,572 587.245,297	18	569.447,656 587.239,027	6.987
19	569.448,426 587.237,462	20	569.448,867 587.236,564	1.0
21	569.450,022 587.234,215	22	569.454,026 587.226,074	9.072
23	569.451,535 587.225,583	24	569.442,593 587.222,232	9.549
25	569.435,533 587.218,771	26	569.432,37 587.217,672	3.348
27	569.429,438 587.216,0	28	569.431,225 587.213,015	3.479
29	569.434,649 587.207,293	30	569.439,002 587.206,231	4.481
31	569.441,049 587.206,204	32	569.447,074 587.205,194	6.109

Punct început	X / Y	Punct sfârşit	X / Y	Lungime segment (** (m)
2	569.455,147 587.210,153	3	569.464,869 587.220,265	14.027
4	569.467,47 587.231,31	5	569.468,3 587.235,421	4.194
6	569.465,009 587.245,644	7	569.464,715 587.247,622	2.0
8	569.461,034 587.253,88	9	569.460,817 587.254,327	0.497
10	569.456,294 587.252,471	11	569.455,082 587.252,247	1.233
12	569.453,765 587.251,568	13	569.454,296 587.250,589	1.114
14	569.453,587 587.250,205	15	569.451,88 587.249,444	1.869
16	569.444,214 587.246,026	17	569.444,572 587.245,297	0.812
18	569.447,656 587.239,027	19	569.448,426 587.237,462	1.744
20	569.448,867 587.236,564	21	569.450,022 587.234,215	2.618
22	569.454,026 587.226,074	23	569.451,535 587.225,583	2.539
24	569.442,593 587.222,232	25	569.435,533 587.218,771	7.863
26	569.432,37 587.217,672	27	569.429,438 587.216,0	3.375
28	569.431,225 587.213,015	29	569.434,649 587.207,293	6.668
30	569.439,002 587.206,231	31	569.441,049 587.206,204	2.047
32	569.447,074 587.205,194	1	569.452,335 587.203,142	5.647

** Lungimile segmentelor sunt determinate în planul de proiecţie Stereo 70 şi sunt rotunjite la 1 milimetru.
*** Distanţa dintre puncte este formată din segmente cumulate ce sunt mai mici decât valoarea 1 milimetru.

Document care conține date cu caracter personal, protejat de prevederile Regulamentului (UE) nr. 679/2016 și Legii 190/2018

DATE DESPRE IMOBILUL NR. 2912

Oficiul de Cadastru şi Publicitate Imobiliară NEAMT
Biroul de Cadastru şi Publicitate Imobiliară Bicaz

A. Partea I. Descrierea imobilului

TEREN Intravilan

Adresa: Loc. Damuc, Jud. Neamt, pct. 'Damuc'

Nr. Crt	Nr cadastral Nr. topografic	Suprafaţa* (mp)	Observaţii / Referinţe
A1		511	Sector cadastral:78 Teren imprejmuit;

B. Partea II. Proprietari şi acte

Inscrieri privitoare la dreptul de proprietate şi alte drepturi reale		Referinţe
2912 / 31/01/2024		
Act Administrativ nr. 2792, din 31/01/2024 emis de Primaria com. Damuc;		
B1	Inscrierea posesiei, drept de PROPRIETATE, dobandit prin Lege, cota actuala 1/1, cota initiala 1/1	A1
	1) **BUCUR ION** 2) **BUCUR ION** 3) **BUCUR NECULAI**	

C. Partea III. SARCINI .

Inscrieri privind dezmembramintele dreptului de proprietate, drepturi reale de garanţie şi sarcini	Referinţe
NU SUNT	

Document care conține date cu caracter personal, protejat de prevederile Regulamentului (UE) nr. 679/2016 și Legii 190/2018

Anexa Nr. 1 La Partea I

Teren

Nr cadastral	Suprafaţa (mp)*	Observaţii / Referinţe
	511	

* Suprafaţa este determinată in planul de proiecţie Stereo 70.

DETALII LINIARE IMOBIL

Date referitoare la teren

Crt	Categorie folosință	Intra vilan	Suprafaţa (mp)	Tarla	Parcelă	Nr. topo	Observaţii / Referinţe
1	drum	DA	511	69	2587/1; 2587/3	-	Cale de acces

Lungime Segmente

1) Valorile lungimilor segmentelor sunt obţinute din proiecţie în plan.

Punct început	X / Y	Punct sfârşit	X / Y	Lungime segment (** (m)
1	569.469,947 587.203,063	2	569.475,378 587.206,882	6.639
3	569.472,523 587.211,901	4	569.469,761 587.224,196	12.601
5	569.471,733 587.233,886	6	569.472,025 587.234,037	0.329
7	569.471,933 587.238,63	8	569.472,053 587.245,714	7.085
9	569.471,956 587.247,275	10	569.472,236 587.256,063	8.792

Punct început	X / Y	Punct sfârşit	X / Y	Lungime segment (** (m)
2	569.475,378 587.206,882	3	569.472,523 587.211,901	5.774
4	569.469,761 587.224,196	5	569.471,733 587.233,886	9.889
6	569.472,025 587.234,037	7	569.471,933 587.238,63	4.594
8	569.472,053 587.245,714	9	569.471,956 587.247,275	1.564
10	569.472,236 587.256,063	11	569.470,562 587.256,052	1.674

Document care conține date cu caracter personal, protejat de prevederile Regulamentului (UE) nr. 679/2016 și Legii 190/2018

Punct început	X / Y	Punct sfârşit	X / Y	Lungime segment (** (m)
11	569.470,562 587.256,052	12	569.470,544 587.256,297	0.246
13	569.470,205 587.264,389	14	569.470,007 587.265,155	0.791
15	569.470,009 587.266,506	16	569.471,361 587.270,372	4.096
17	569.473,79 587.273,539	18	569.477,159 587.275,672	3.987
19	569.488,021 587.280,484	20	569.486,318 587.285,114	4.933
21	569.477,358 587.280,958	22	569.469,469 587.276,83	8.904
23	569.466,326 587.274,672	24	569.461,815 587.269,1	7.169
25	569.466,523 587.256,316	26	569.461,278 587.253,998	5.734
27	569.461,034 587.253,88	28	569.464,715 587.247,622	7.26
29	569.465,009 587.245,644	30	569.468,3 587.235,421	10.74
31	569.467,47 587.231,31	32	569.464,869 587.220,265	11.347

Punct început	X / Y	Punct sfârşit	X / Y	Lungime segment (** (m)
12	569.470,544 587.256,297	13	569.470,205 587.264,389	8.099
14	569.470,007 587.265,155	15	569.470,009 587.266,506	1.351
16	569.471,361 587.270,372	17	569.473,79 587.273,539	3.991
18	569.477,159 587.275,672	19	569.488,021 587.280,484	11.88
20	569.486,318 587.285,114	21	569.477,358 587.280,958	9.877
22	569.469,469 587.276,83	23	569.466,326 587.274,672	3.813
24	569.461,815 587.269,1	25	569.466,523 587.256,316	13.623
26	569.461,278 587.253,998	27	569.461,034 587.253,88	0.271
28	569.464,715 587.247,622	29	569.465,009 587.245,644	2.0
30	569.468,3 587.235,421	31	569.467,47 587.231,31	4.194
32	569.464,869 587.220,265	1	569.469,947 587.203,063	17.936

**** Lungimile segmentelor sunt determinate în planul de proiecţie Stereo 70 şi sunt rotunjite la 1 milimetru.**
***** Distanţa dintre puncte este formată din segmente cumulate ce sunt mai mici decât valoarea 1 milimetru.**

Document care conține date cu caracter personal, protejat de prevederile Regulamentului (UE) nr. 679/2016 și Legii 190/2018

DATE DESPRE IMOBILUL NR. 2913

Oficiul de Cadastru şi Publicitate Imobiliară NEAMT
Biroul de Cadastru şi Publicitate Imobiliară Bicaz

A. Partea I. Descrierea imobilului

TEREN Intravilan

Adresa: Loc. Damuc, Jud. Neamt, pct. 'Damuc - Podisul Covasanilor'

Nr. Crt	Nr cadastral Nr. topografic	Suprafaţa* (mp)	Observaţii / Referinţe
A1		2.236	Sector cadastral:78 Teren neimprejmuit;

B. Partea II. Proprietari şi acte

Inscrieri privitoare la dreptul de proprietate şi alte drepturi reale		Referinţe
2913 / 31/01/2024		
Act Administrativ nr. 2793, din 31/01/2024 emis de Primaria com. Damuc;		
B1	Inscrierea posesiei, drept de PROPRIETATE, dobandit prin Lege, cota actuala 1/1, cota initiala 1/1	A1
	1) **BUCUR ION** 2) **BUCUR MARIA**	

C. Partea III. SARCINI .

Inscrieri privind dezmembramintele dreptului de proprietate, drepturi reale de garanţie şi sarcini	Referinţe
NU SUNT	

Document care conține date cu caracter personal, protejat de prevederile Regulamentului (UE) nr. 679/2016 și Legii 190/2018

Anexa Nr. 1 La Partea I

Teren

Nr cadastral	Suprafaţa (mp)*	Observaţii / Referinţe
	2.236	

* Suprafaţa este determinată in planul de proiecţie Stereo 70.

DETALII LINIARE IMOBIL

Date referitoare la teren

Crt	Categorie folosință	Intra vilan	Suprafaţa (mp)	Tarla	Parcelă	Nr. topo	Observaţii / Referinţe
1	arabil	DA	1.785	69	2579; 2577; 2576; 2573	-	
2	faneata	DA	451	69	2574	-	

Lungime Segmente

1) Valorile lungimilor segmentelor sunt obţinute din proiecţie în plan.

Punct început	X / Y	Punct sfârşit	X / Y	Lungime segment
1	569.186,585 587.186,904	2	569.198,188 587.189,831	11.966
4	569.225,077 587.196,369	5	569.246,713 587.198,902	21.784
7	569.270,353 587.202,162	8	569.294,368 587.205,648	24.267
10	569.339,403 587.212,714	11	569.340,447 587.212,892	1.059
13	569.394,883 587.221,449	14	569.406,25 587.223,161	11.495

Punct început	X / Y	Punct sfârşit	X / Y	Lungime segment
2	569.198,188 587.189,831	3	569.214,746 587.194,378	17.171
5	569.246,713 587.198,902	6	569.265,275 587.201,462	18.738
8	569.294,368 587.205,648	9	569.316,485 587.208,981	22.367
11	569.340,447 587.212,892	12	569.377,126 587.219,132	37.206
14	569.406,25 587.223,161	15	569.410,284 587.223,831	4.089

Punct început	X / Y	Punct sfârşit	X / Y	Lungime segment
3	569.214,746 587.194,378	4	569.225,077 587.196,369	10.521
6	569.265,275 587.201,462	7	569.270,353 587.202,162	5.126
9	569.316,485 587.208,981	10	569.339,403 587.212,714	23.22
12	569.377,126 587.219,132	13	569.394,883 587.221,449	17.908
15	569.410,284 587.223,831	16	569.414,665 587.224,558	4.441

Document care conține date cu caracter personal, protejat de prevederile Regulamentului (UE) nr. 679/2016 și Legii 190/2018

Punct început	X / Y	Punct sfârşit	X / Y	Lungime segment
16	569.414,665 587.224,558	17	569.420,98 587.225,645	6.408
19	569.422,927 587.231,63	20	569.420,976 587.237,311	6.007
22	569.411,375 587.234,609	23	569.405,732 587.233,623	5.728
25	569.377,479 587.228,677	26	569.371,179 587.227,087	6.498
28	569.346,725 587.222,084	29	569.325,539 587.217,963	21.583
31	569.257,244 587.209,499	32	569.227,716 587.206,304	29.7
34	569.223,17 587.205,779	35	569.207,311 587.203,13	16.079
37	569.190,529 587.201,594	38	569.186,025 587.201,476	4.506
40	569.184,408 587.197,133	41	569.185,943 587.189,589	7.699

Punct început	X / Y	Punct sfârşit	X / Y	Lungime segment
17	569.420,98 587.225,645	18	569.423,92 587.225,694	2.94
20	569.420,976 587.237,311	21	569.417,217 587.236,195	3.921
23	569.405,732 587.233,623	24	569.398,647 587.232,451	7.181
26	569.371,179 587.227,087	27	569.353,588 587.223,617	17.93
29	569.325,539 587.217,963	30	569.288,263 587.212,956	37.611
32	569.227,716 587.206,304	33	569.223,738 587.205,874	4.001
35	569.207,311 587.203,13	36	569.192,836 587.201,656	14.55
38	569.186,025 587.201,476	39	569.185,128 587.202,031	1.055
41	569.185,943 587.189,589	1	569.186,585 587.186,904	2.761

Punct început	X / Y	Punct sfârşit	X / Y	Lungime segment
18	569.423,92 587.225,694	19	569.422,927 587.231,63	6.018
21	569.417,217 587.236,195	22	569.411,375 587.234,609	6.053
24	569.398,647 587.232,451	25	569.377,479 587.228,677	21.502
27	569.353,588 587.223,617	28	569.346,725 587.222,084	7.032
30	569.288,263 587.212,956	31	569.257,244 587.209,499	31.211
33	569.223,738 587.205,874	34	569.223,17 587.205,779	0.576
36	569.192,836 587.201,656	37	569.190,529 587.201,594	2.308
39	569.185,128 587.202,031	40	569.184,408 587.197,133	4.951

**** Lungimile segmentelor sunt determinate în planul de proiecţie Stereo 70 şi sunt rotunjite la 1 milimetru.**
***** Distanţa dintre puncte este formată din segmente cumulate ce sunt mai mici decât valoarea 1 milimetru.**

Document care conține date cu caracter personal, protejat de prevederile Regulamentului (UE) nr. 679/2016 și Legii 190/2018

DATE DESPRE IMOBILUL NR. 2914

Oficiul de Cadastru şi Publicitate Imobiliară NEAMT
Biroul de Cadastru şi Publicitate Imobiliară Bicaz

A. Partea I. Descrierea imobilului

TEREN Intravilan

Adresa: Loc. Damuc, Jud. Neamt, pct. 'Damuc'

Nr. Crt	Nr cadastral Nr. topografic	Suprafaţa* (mp)	Observaţii / Referinţe
A1		1.900	Sector cadastral:78 Teren neimprejmuit;

Construcţii

Crt	Nr cadastral Nr. topografic	Adresa	Observaţii / Referinţe
A1.1		Loc. Damuc, Jud. Neamt	Nr. niveluri:1; S. construita la sol:20 mp;

B. Partea II. Proprietari şi acte

Inscrieri privitoare la dreptul de proprietate şi alte drepturi reale		Referinţe
2914 / 31/01/2024		
Act Administrativ nr. 2794, din 31/01/2024 emis de Primaria com. Damuc;		
B1	Inscrierea posesiei, drept de PROPRIETATE, dobandit prin Lege, cota actuala 1/1, cota initiala 1/1	A1
	1) **BUCUR ION** 2) **BUCUR MARIA**	
Act Administrativ nr. 3007, din 12/02/2024 emis de Primaria com. Damuc;		
B2	Intabulare, drept de PROPRIETATE, dobandit prin Lege, cota actuala 1/1, cota initiala 1/1	A1.1
	1) **BUCUR ION** 2) **BUCUR MARIA**	

C. Partea III. SARCINI .

Inscrieri privind dezmembramintele dreptului de proprietate, drepturi reale de garanţie şi sarcini	Referinţe
NU SUNT	

Document care conține date cu caracter personal, protejat de prevederile Regulamentului (UE) nr. 679/2016 și Legii 190/2018

Anexa Nr. 1 La Partea I

Teren

Nr cadastral	Suprafaţa (mp)*	Observaţii / Referinţe
	1.900	

* Suprafaţa este determinată in planul de proiecţie Stereo 70.

DETALII LINIARE IMOBIL

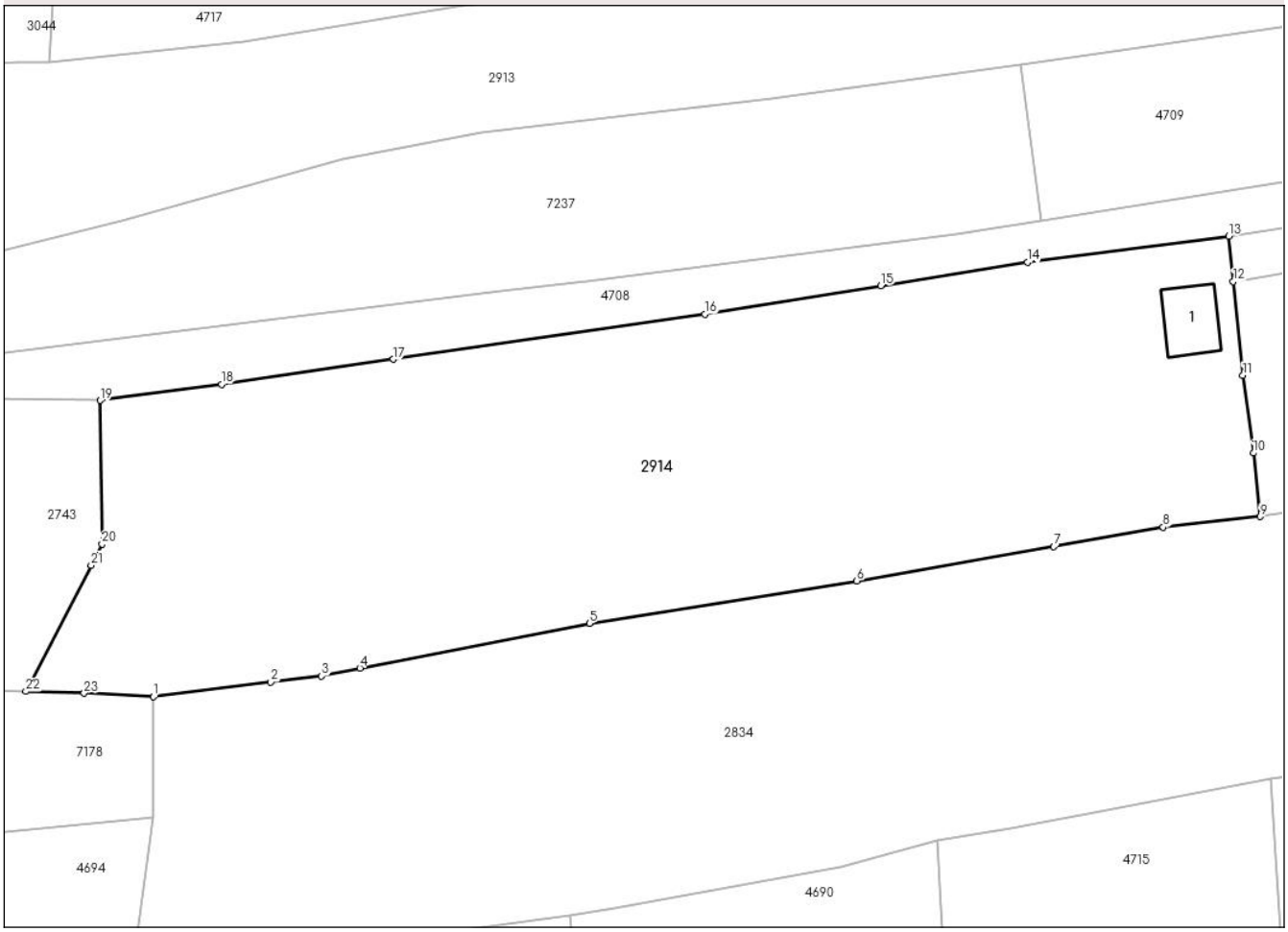

Date referitoare la teren

Crt	Categorie folosință	Intra vilan	Suprafaţa (mp)	Tarla	Parcelă	Nr. topo	Observaţii / Referinţe
1	arabil	DA	1.397	69	2563	-	
2	pasune	DA	503	69	2563; 2562	-	

Date referitoare la construcţii

Crt	Număr	Destinaţie construcţie	Supraf. (mp)	Situaţie juridică	Observaţii / Referinţe
A1.1		constructii anexa	20	Cu acte	Nr. niveluri:1; S. construita la sol:20 mp;

Lungime Segmente

1) Valorile lungimilor segmentelor sunt obţinute din proiecţie în plan.

Punct început	X / Y	Punct sfârşit	X / Y	Lungime segment (** (m)
1	569.200,598 587.154,33	2	569.209,361 587.155,42	8.831
3	569.213,135 587.155,874	4	569.216,007 587.156,47	2.933
5	569.233,125 587.159,789	6	569.253,083 587.162,97	20.21

Punct început	X / Y	Punct sfârşit	X / Y	Lungime segment (** (m)
2	569.209,361 587.155,42	3	569.213,135 587.155,874	3.801
4	569.216,007 587.156,47	5	569.233,125 587.159,789	17.437
6	569.253,083 587.162,97	7	569.267,797 587.165,513	14.932

Document care conține date cu caracter personal, protejat de prevederile Regulamentului (UE) nr. 679/2016 și Legii 190/2018

Punct început	X / Y	Punct sfârşit	X / Y	Lungime segment (** (m)
7	569.267,797 587.165,513	8	569.275,956 587.166,974	8.289
9	569.283,197 587.167,758	10	569.282,686 587.172,498	4.767
11	569.281,904 587.178,29	12	569.281,183 587.185,287	7.034
13	569.280,835 587.188,663	14	569.265,821 587.186,713	15.14
15	569.254,874 587.184,96	16	569.241,745 587.182,845	13.298
17	569.218,503 587.179,482	18	569.205,665 587.177,625	12.972
19	569.196,629 587.176,426	20	569.196,762 587.165,711	10.716
21	569.195,948 587.164,136	22	569.191,077 587.154,722	10.6
23	569.195,418 587.154,582	1	569.200,598 587.154,33	5.186

Punct început	X / Y	Punct sfârşit	X / Y	Lungime segment (** (m)
8	569.275,956 587.166,974	9	569.283,197 587.167,758	7.283
10	569.282,686 587.172,498	11	569.281,904 587.178,29	5.845
12	569.281,183 587.185,287	13	569.280,835 587.188,663	3.394
14	569.265,821 587.186,713	15	569.254,874 587.184,96	11.086
16	569.241,745 587.182,845	17	569.218,503 587.179,482	23.484
18	569.205,665 587.177,625	19	569.196,629 587.176,426	9.115
20	569.196,762 587.165,711	21	569.195,948 587.164,136	1.773
22	569.191,077 587.154,722	23	569.195,418 587.154,582	4.343

** Lungimile segmentelor sunt determinate în planul de proiecţie Stereo 70 şi sunt rotunjite la 1 milimetru.
*** Distanţa dintre puncte este formată din segmente cumulate ce sunt mai mici decât valoarea 1 milimetru.

Document care conține date cu caracter personal, protejat de prevederile Regulamentului (UE) nr. 679/2016 și Legii 190/2018

DATE DESPRE IMOBILUL NR. 2924

Oficiul de Cadastru şi Publicitate Imobiliară NEAMT
Biroul de Cadastru şi Publicitate Imobiliară Bicaz

A. Partea I. Descrierea imobilului

TEREN Intravilan

Adresa: Loc. Damuc, Jud. Neamt, pct. 'Bucureni'

Nr. Crt	Nr cadastral Nr. topografic	Suprafaţa* (mp)	Observaţii / Referinţe
A1	50110	Din acte: 1.472 Masurata: 1.480	Sector cadastral:78 Teren imprejmuit; Actualizare cu constructiile C4 si C5

Construcţii

Crt	Nr cadastral Nr. topografic	Adresa	Observaţii / Referinţe
A1.1	50110-C1	Loc. Damuc, Jud. Neamt, pct. 'Bucureni'	Nr. niveluri:1; S. construita la sol:53 mp; Locuinta construita din lemn si BCA, fundatie beton, acoperis sarpanta lemn, invelitoare ondulina, compusa din 2 camere si hol. Proprietarul nu detine certificat de performanta energetica iar constructia nu este dotata cu lift.
A1.2	50110-C2	Loc. Damuc, Jud. Neamt, pct. 'Bucureni'	Nr. niveluri:1; S. construita la sol:74 mp; Grajd din lemn, fundatie beton, acoperis sarpanta lemn, invelitoare azbociment, compus din 3 incaperi. Proprietarul nu detine certificat de performanta energetica iar constructia nu este dotata cu lift
A1.3	50110-C3	Loc. Damuc, Jud. Neamt, pct. 'Bucureni'	Nr. niveluri:1; S. construita la sol:45 mp; Garaj din lemn, fundatie piatra, acoperis sarpanta lemn, invelitoare azbociment, compus din 2 incaperi. Proprietarul nu detine certificat de performanta energetica iar constructia nu este dotata cu lift.
A1.4		Loc. Damuc, Jud. Neamt, pct. 'Bucureni'	Nr. niveluri:2; S. construita la sol:124 mp; P+1
A1.5		Loc. Damuc, Jud. Neamt, pct. 'Bucureni'	Nr. niveluri:1; S. construita la sol:33 mp;

B. Partea II. Proprietari şi acte

Inscrieri privitoare la dreptul de proprietate şi alte drepturi reale		Referinţe
19356 / 02/09/2015		
Act Notarial nr. Contract de donatie aut. nr. 1127, din 01/09/2015 emis de NP FLOAREŞ Anca;		
B1	Intabulare, drept de PROPRIETATEcu titlu de drept de donatie, ca bun propriu,, dobandit prin Conventie, cota actuala 1/1, cota initiala 1/1	A1, A1.1, A1.2, A1.3
	1) **BUCUR ION**, -casatorit	
18892 / 01/10/2019		
Act Administrativ nr. Documentație cadastrală -, din 01/10/2019 emis de PFA Ursache Mihai;		
B2	- se notează repoziționarea imobilului cu NC 50110	A1, A1.1, A1.2, A1.3
2924 / 31/01/2024		
Act Administrativ nr. 3007, din 12/02/2024 emis de Primaria com. Damuc;		
B3	Intabulare, drept de PROPRIETATE, dobandit prin Lege, cota actuala 1/1, cota initiala 1/1	A1.4, A1.5
	1) **BUCUR ION**, -casatorit	

C. Partea III. SARCINI

Inscrieri privind dezmembramintele dreptului de proprietate, drepturi reale de garanţie şi sarcini		Referinţe
19356 / 02/09/2015		
Act Notarial nr. Contract de donatie aut. nr. 1127, din 01/09/2015 emis de NP FLOAREŞ Anca;		
C1	Intabulare, drept de HABITATIEviagera asupra constructiei C1--casa de locuit,	A1.1
	1) **BUCUR EMIL** 2) **BUCUR EMILIA**, -soti	

Document care conține date cu caracter personal, protejat de prevederile Regulamentului (UE) nr. 679/2016 și Legii 190/2018

Anexa Nr. 1 La Partea I

Teren

Nr cadastral	Suprafaţa (mp)*	Observaţii / Referinţe
50110	Din acte: 1.472 Masurata: 1.480	Actualizare cu constructiile C4 si C5

* Suprafaţa este determinată in planul de proiecţie Stereo 70.

DETALII LINIARE IMOBIL

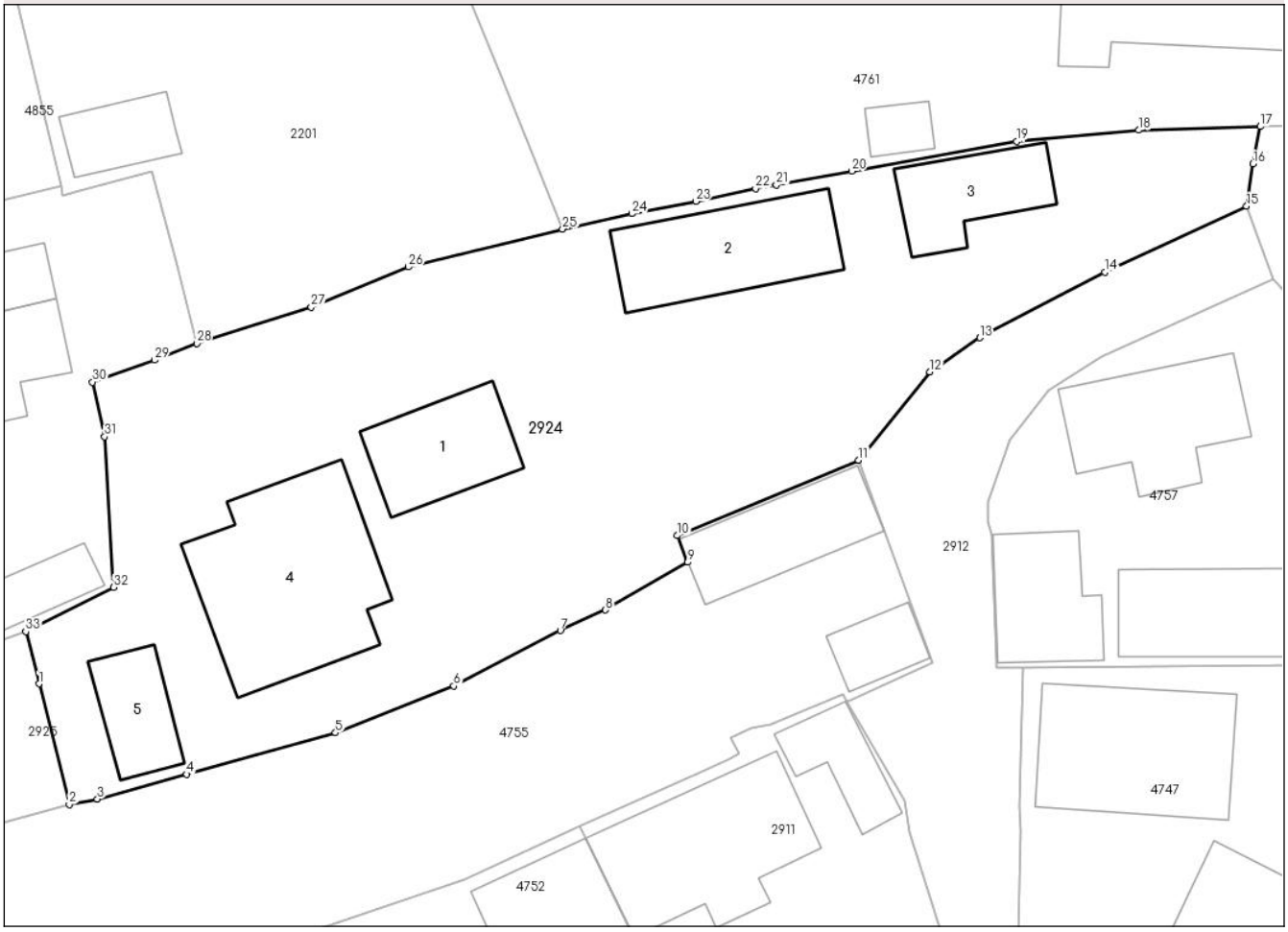

Date referitoare la teren

Crt	Categorie folosinţă	Intra vilan	Suprafaţa (mp)	Tarla	Parcelă	Nr. topo	Observaţii / Referinţe
1	curti constructii	DA	1.480	-	-	-	

Date referitoare la construcţii

Crt	Număr	Destinaţie construcţie	Supraf. (mp)	Situaţie juridică	Observaţii / Referinţe
A1.1	50110-C1	constructii de locuinte	53	Cu acte	Nr. niveluri:1; S. construita la sol:53 mp; Locuinta construita din lemn si BCA, fundatie beton, acoperis sarpanta lemn, invelitoare ondulina, compusa din 2 camere si hol. Proprietarul nu detine certificat de performanta energetica iar constructia nu este dotata cu lift.
A1.2	50110-C2	constructii anexa	74	Cu acte	Nr. niveluri:1; S. construita la sol:74 mp; Grajd din lemn, fundatie beton, acoperis sarpanta lemn, invelitoare azbociment, compus din 3 incaperi. Proprietarul nu detine certificat de performanta energetica iar constructia nu este dotata cu lift

Document care conține date cu caracter personal, protejat de prevederile Regulamentului (UE) nr. 679/2016 și Legii 190/2018

Crt	Număr	Destinaţie construcţie	Supraf. (mp)	Situaţie juridică	Observaţii / Referinţe
A1.3	50110-C3	constructii anexa	45	Cu acte	Nr. niveluri:1; S. construita la sol:45 mp; Garaj din lemn, fundatie piatra, acoperis sarpanta lemn, invelitoare azbociment, compus din 2 incaperi. Proprietarul nu detine certificat de performanta energetica iar constructia nu este dotata cu lift.
A1.4		constructii de locuinte	124	Cu acte	Nr. niveluri:2; S. construita la sol:124 mp; P+1
A1.5		constructii anexa	33	Cu acte	Nr. niveluri:1; S. construita la sol:33 mp;

Lungime Segmente
1) Valorile lungimilor segmentelor sunt obţinute din proiecţie în plan.

Punct început	X / Y	Punct sfârşit	X / Y	Lungime segment (** (m)
1	569.410,079 587.255,002	2	569.411,988 587.247,394	7.844
3	569.413,763 587.247,742	4	569.419,411 587.249,299	5.859
5	569.428,8 587.251,915	6	569.436,265 587.254,865	8.027
7	569.443,001 587.258,364	8	569.445,844 587.259,656	3.123
9	569.451,03 587.262,666	10	569.450,388 587.264,352	1.804
11	569.461,815 587.269,1	12	569.466,326 587.274,672	7.169
13	569.469,469 587.276,83	14	569.477,358 587.280,958	8.904
15	569.486,318 587.285,114	16	569.486,725 587.287,79	2.707
17	569.487,179 587.290,146	18	569.479,516 587.289,916	7.666
19	569.471,791 587.289,196	20	569.461,397 587.287,342	10.558
21	569.456,627 587.286,463	22	569.455,316 587.286,221	1.333
23	569.451,551 587.285,419	24	569.447,497 587.284,647	4.127
25	569.443,129 587.283,688	26	569.433,394 587.281,29	10.026
27	569.427,271 587.278,746	28	569.420,036 587.276,467	7.585
29	569.417,381 587.275,421	30	569.413,457 587.274,029	4.164
31	569.414,219 587.270,594	32	569.414,798 587.261,096	9.516
33	569.409,254 587.258,291	1	569.410,079 587.255,002	3.391

Punct început	X / Y	Punct sfârşit	X / Y	Lungime segment (** (m)
2	569.411,988 587.247,394	3	569.413,763 587.247,742	1.809
4	569.419,411 587.249,299	5	569.428,8 587.251,915	9.747
6	569.436,265 587.254,865	7	569.443,001 587.258,364	7.591
8	569.445,844 587.259,656	9	569.451,03 587.262,666	5.996
10	569.450,388 587.264,352	11	569.461,815 587.269,1	12.374
12	569.466,326 587.274,672	13	569.469,469 587.276,83	3.813
14	569.477,358 587.280,958	15	569.486,318 587.285,114	9.877
16	569.486,725 587.287,79	17	569.487,179 587.290,146	2.399
18	569.479,516 587.289,916	19	569.471,791 587.289,196	7.758
20	569.461,397 587.287,342	21	569.456,627 587.286,463	4.85
22	569.455,316 587.286,221	23	569.451,551 587.285,419	3.849
24	569.447,497 587.284,647	25	569.443,129 587.283,688	4.472
26	569.433,394 587.281,29	27	569.427,271 587.278,746	6.63
28	569.420,036 587.276,467	29	569.417,381 587.275,421	2.854
30	569.413,457 587.274,029	31	569.414,219 587.270,594	3.519
32	569.414,798 587.261,096	33	569.409,254 587.258,291	6.213

**** Lungimile segmentelor sunt determinate în planul de proiecţie Stereo 70 şi sunt rotunjite la 1 milimetru.**
***** Distanţa dintre puncte este formată din segmente cumulate ce sunt mai mici decât valoarea 1 milimetru.**

Document care conține date cu caracter personal, protejat de prevederile Regulamentului (UE) nr. 679/2016 și Legii 190/2018

DATE DESPRE IMOBILUL NR. 2925

Oficiul de Cadastru şi Publicitate Imobiliară NEAMT
Biroul de Cadastru şi Publicitate Imobiliară Bicaz

A. Partea I. Descrierea imobilului

TEREN Intravilan

Adresa: Loc. Damuc, Jud. Neamt, pct. 'Bucureni'

Nr. Crt	Nr cadastral Nr. topografic	Suprafaţa* (mp)	Observaţii / Referinţe
A1		2.023	Sector cadastral:78 Teren neimprejmuit;

B. Partea II. Proprietari şi acte

Inscrieri privitoare la dreptul de proprietate şi alte drepturi reale		Referinţe
2925 / 31/01/2024		
Act Administrativ nr. 2795, din 31/01/2024 emis de Primaria com. Damuc;		
B1	Inscrierea posesiei, drept de PROPRIETATE, dobandit prin Lege, cota actuala 1/1, cota initiala 1/1	A1
	1) **BUCUR EMIL** 2) **BUCUR EMILIA**	

C. Partea III. SARCINI .

Inscrieri privind dezmembramintele dreptului de proprietate, drepturi reale de garanţie şi sarcini	Referinţe
NU SUNT	

Document care conține date cu caracter personal, protejat de prevederile Regulamentului (UE) nr. 679/2016 și Legii 190/2018

Anexa Nr. 1 La Partea I

Teren

Nr cadastral	Suprafaţa (mp)*	Observaţii / Referinţe
	2.023	

* Suprafaţa este determinată in planul de proiecţie Stereo 70.

DETALII LINIARE IMOBIL

Date referitoare la teren

Crt	Categorie folosință	Intra vilan	Suprafaţa (mp)	Tarla	Parcelă	Nr. topo	Observaţii / Referinţe
1	arabil	DA	1.009	69	2584	-	
2	faneata	DA	375	69	2584	-	
3	faneata	DA	639	69	2584	-	

Lungime Segmente

1) Valorile lungimilor segmentelor sunt obţinute din proiecţie în plan.

Punct început	X / Y	Punct sfârşit	X / Y	Lungime segment (** (m)
1	569.194,484 587.216,733	2	569.206,902 587.217,034	12.422
3	569.222,651 587.217,908	4	569.227,597 587.218,247	4.958
5	569.242,583 587.219,274	6	569.269,814 587.221,766	27.345
7	569.289,247 587.223,575	8	569.324,126 587.228,01	35.16

Punct început	X / Y	Punct sfârşit	X / Y	Lungime segment (** (m)
2	569.206,902 587.217,034	3	569.222,651 587.217,908	15.773
4	569.227,597 587.218,247	5	569.242,583 587.219,274	15.021
6	569.269,814 587.221,766	7	569.289,247 587.223,575	19.517
8	569.324,126 587.228,01	9	569.351,837 587.233,967	28.344

Document care conține date cu caracter personal, protejat de prevederile Regulamentului (UE) nr. 679/2016 și Legii 190/2018

Punct început	X / Y	Punct sfârşit	X / Y	Lungime segment (** (m)
9	569.351,837 587.233,967	10	569.376,044 587.238,843	24.693
11	569.405,141 587.245,555	12	569.411,988 587.247,394	7.09
13	569.410,079 587.255,002	14	569.409,254 587.258,291	3.391
15	569.407,33 587.257,624	16	569.401,632 587.255,651	6.03
17	569.390,917 587.253,523	18	569.390,343 587.253,409	0.585
19	569.383,209 587.252,212	20	569.376,356 587.250,78	7.001
21	569.373,665 587.250,027	22	569.364,174 587.247,37	9.856
23	569.350,033 587.243,54	24	569.345,893 587.242,158	4.365
25	569.337,129 587.239,998	26	569.328,876 587.238,024	8.486
27	569.326,273 587.237,627	28	569.317,038 587.236,049	9.369
29	569.307,507 587.234,675	30	569.294,48 587.233,092	13.123
31	569.277,542 587.230,245	32	569.269,378 587.229,612	8.189
33	569.266,627 587.229,398	34	569.257,956 587.228,733	8.696
35	569.237,629 587.227,648	36	569.212,869 587.226,745	24.776
37	569.199,741 587.224,638	38	569.198,491 587.224,519	1.256
39	569.195,361 587.224,22	40	569.194,771 587.219,658	4.6

Punct început	X / Y	Punct sfârşit	X / Y	Lungime segment (** (m)
10	569.376,044 587.238,843	11	569.405,141 587.245,555	29.861
12	569.411,988 587.247,394	13	569.410,079 587.255,002	7.844
14	569.409,254 587.258,291	15	569.407,33 587.257,624	2.036
16	569.401,632 587.255,651	17	569.390,917 587.253,523	10.924
18	569.390,343 587.253,409	19	569.383,209 587.252,212	7.234
20	569.376,356 587.250,78	21	569.373,665 587.250,027	2.794
22	569.364,174 587.247,37	23	569.350,033 587.243,54	14.65
24	569.345,893 587.242,158	25	569.337,129 587.239,998	9.026
26	569.328,876 587.238,024	27	569.326,273 587.237,627	2.633
28	569.317,038 587.236,049	29	569.307,507 587.234,675	9.63
30	569.294,48 587.233,092	31	569.277,542 587.230,245	17.176
32	569.269,378 587.229,612	33	569.266,627 587.229,398	2.759
34	569.257,956 587.228,733	35	569.237,629 587.227,648	20.356
36	569.212,869 587.226,745	37	569.199,741 587.224,638	13.296
38	569.198,491 587.224,519	39	569.195,361 587.224,22	3.144
40	569.194,771 587.219,658	1	569.194,484 587.216,733	2.939

**** Lungimile segmentelor sunt determinate în planul de proiecţie Stereo 70 şi sunt rotunjite la 1 milimetru.**
***** Distanţa dintre puncte este formată din segmente cumulate ce sunt mai mici decât valoarea 1 milimetru.**

Document care conține date cu caracter personal, protejat de prevederile Regulamentului (UE) nr. 679/2016 și Legii 190/2018

DATE DESPRE IMOBILUL NR. 3044

Oficiul de Cadastru şi Publicitate Imobiliară NEAMT
Biroul de Cadastru şi Publicitate Imobiliară Bicaz

A. Partea I. Descrierea imobilului

TEREN Intravilan

Adresa: Loc. Damuc, Jud. Neamt, pct. 'Damuc'

Nr. Crt	Nr cadastral Nr. topografic	Suprafaţa* (mp)	Observaţii / Referinţe
A1		968	Sector cadastral:78 Teren neimprejmuit;

Construcţii

Crt	Nr cadastral Nr. topografic	Adresa	Observaţii / Referinţe
A1.1		Loc. Damuc, Jud. Neamt	Nr. niveluri:1; S. construita la sol:30 mp;

B. Partea II. Proprietari şi acte

Inscrieri privitoare la dreptul de proprietate şi alte drepturi reale		Referinţe
3044 / 31/01/2024		
Act Administrativ nr. 2796, din 31/01/2024 emis de Primaria com. Damuc;		
B1	Inscrierea posesiei, drept de PROPRIETATE, dobandit prin Lege, cota actuala 1/1, cota initiala 1/1	A1
	1) **CHINDEA IOAN**	
Act Administrativ nr. 3007, din 12/02/2024 emis de Primaria com. Damuc;		
B2	Intabulare, drept de PROPRIETATE, dobandit prin Lege, cota actuala 1/1, cota initiala 1/1	A1.1
	1) **CHINDEA IOAN**	

C. Partea III. SARCINI .

Inscrieri privind dezmembramintele dreptului de proprietate, drepturi reale de garanţie şi sarcini	Referinţe
NU SUNT	

Document care conține date cu caracter personal, protejat de prevederile Regulamentului (UE) nr. 679/2016 și Legii 190/2018

Anexa Nr. 1 La Partea I

Teren

Nr cadastral	Suprafaţa (mp)*	Observaţii / Referinţe
	968	

* Suprafaţa este determinată in planul de proiecţie Stereo 70.

DETALII LINIARE IMOBIL

Date referitoare la teren

Crt	Categorie folosință	Intra vilan	Suprafaţa (mp)	Tarla	Parcelă	Nr. topo	Observaţii / Referinţe
1	curti constructii	DA	180	69	2618	-	
2	faneata	DA	788	69	2618; 2575	-	

Date referitoare la construcţii

Crt	Număr	Destinaţie construcţie	Supraf. (mp)	Situaţie juridică	Observaţii / Referinţe
A1.1		constructii anexa	30	Cu acte	Nr. niveluri:1; S. construita la sol:30 mp;

Lungime Segmente
1) Valorile lungimilor segmentelor sunt obţinute din proiecţie în plan.

Punct început	X / Y	Punct sfârşit	X / Y	Lungime segment (** (m)
1	569.185,128 587.202,031	2	569.186,025 587.201,476	1.055
3	569.190,529 587.201,594	4	569.192,836 587.201,656	2.308
5	569.193,285 587.209,476	6	569.194,484 587.216,733	7.355

Punct început	X / Y	Punct sfârşit	X / Y	Lungime segment (** (m)
2	569.186,025 587.201,476	3	569.190,529 587.201,594	4.506
4	569.192,836 587.201,656	5	569.193,285 587.209,476	7.833
6	569.194,484 587.216,733	7	569.194,771 587.219,658	2.939

Document care conține date cu caracter personal, protejat de prevederile Regulamentului (UE) nr. 679/2016 și Legii 190/2018

Punct început	X / Y	Punct sfârşit	X / Y	Lungime segment (** (m)
7	569.194,771 587.219,658	8	569.195,361 587.224,22	4.6
9	569.198,491 587.224,519	10	569.199,741 587.224,638	1.256
11	569.199,076 587.228,887	12	569.198,754 587.233,572	4.696
13	569.198,406 587.240,704	14	569.198,316 587.242,396	1.694
15	569.197,912 587.250,015	16	569.198,178 587.255,02	5.012
17	569.197,939 587.270,17	18	569.197,933 587.270,556	0.386
19	569.197,68 587.283,039	20	569.196,157 587.282,424	1.642
21	569.190,012 587.281,858	22	569.187,048 587.281,175	3.042
23	569.183,397 587.280,154	24	569.183,897 587.268,004	12.16
25	569.184,619 587.250,438	26	569.186,158 587.223,994	26.489
27	569.185,935 587.215,991	28	569.185,789 587.209,079	6.914

Punct început	X / Y	Punct sfârşit	X / Y	Lungime segment (** (m)
8	569.195,361 587.224,22	9	569.198,491 587.224,519	3.144
10	569.199,741 587.224,638	11	569.199,076 587.228,887	4.301
12	569.198,754 587.233,572	13	569.198,406 587.240,704	7.14
14	569.198,316 587.242,396	15	569.197,912 587.250,015	7.63
16	569.198,178 587.255,02	17	569.197,939 587.270,17	15.152
18	569.197,933 587.270,556	19	569.197,68 587.283,039	12.486
20	569.196,157 587.282,424	21	569.190,012 587.281,858	6.171
22	569.187,048 587.281,175	23	569.183,397 587.280,154	3.791
24	569.183,897 587.268,004	25	569.184,619 587.250,438	17.581
26	569.186,158 587.223,994	27	569.185,935 587.215,991	8.006
28	569.185,789 587.209,079	1	569.185,128 587.202,031	7.079

**** Lungimile segmentelor sunt determinate în planul de proiecţie Stereo 70 şi sunt rotunjite la 1 milimetru.**
***** Distanţa dintre puncte este formată din segmente cumulate ce sunt mai mici decât valoarea 1 milimetru.**

Document care conține date cu caracter personal, protejat de prevederile Regulamentului (UE) nr. 679/2016 și Legii 190/2018

DATE DESPRE IMOBILUL NR. 3106

Oficiul de Cadastru şi Publicitate Imobiliară NEAMT
Biroul de Cadastru şi Publicitate Imobiliară Bicaz

A. Partea I. Descrierea imobilului

TEREN Intravilan

Adresa: Loc. Damuc, Jud. Neamt, pct. 'Damuc De Sus'

Nr. Crt	Nr cadastral Nr. topografic	Suprafaţa* (mp)	Observaţii / Referinţe
A1		528	Sector cadastral:78 Teren neimprejmuit;

B. Partea II. Proprietari şi acte

Inscrieri privitoare la dreptul de proprietate şi alte drepturi reale		Referinţe
3106 / 31/01/2024		
Act Administrativ nr. 2797, din 31/01/2024 emis de Primaria com. Damuc;		
B1	Inscrierea posesiei, drept de PROPRIETATE, dobandit prin Lege, cota actuala 1/1, cota initiala 1/1	A1
	1) **TOPLICEAN TOADER** 2) **TOPLICEAN MARIA**	

C. Partea III. SARCINI .

Inscrieri privind dezmembramintele dreptului de proprietate, drepturi reale de garanţie şi sarcini	Referinţe
NU SUNT	

Document care conține date cu caracter personal, protejat de prevederile Regulamentului (UE) nr. 679/2016 și Legii 190/2018

Anexa Nr. 1 La Partea I

Teren

Nr cadastral	Suprafaţa (mp)*	Observaţii / Referinţe
	528	

* Suprafaţa este determinată in planul de proiecţie Stereo 70.

DETALII LINIARE IMOBIL

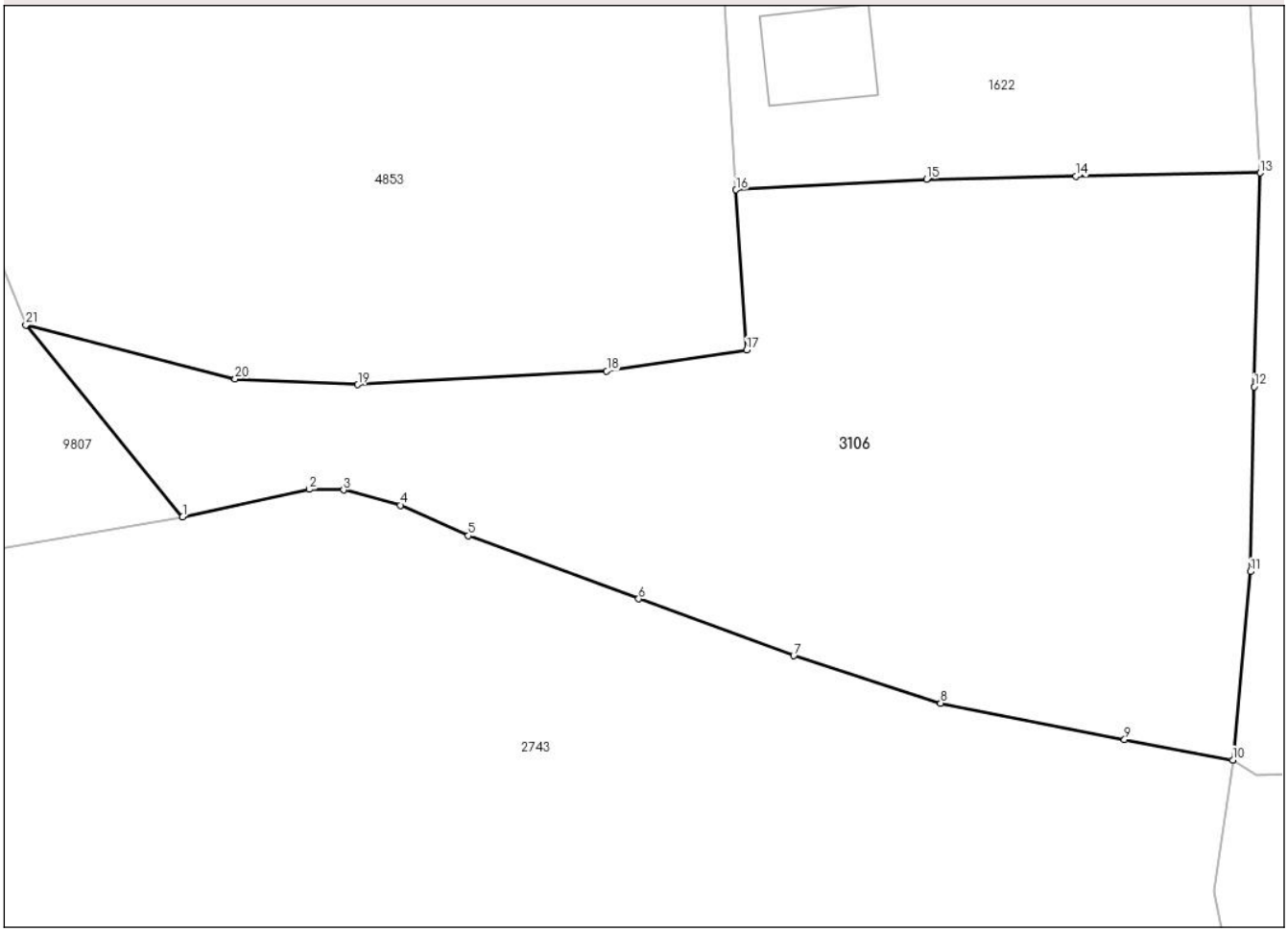

Date referitoare la teren

Crt	Categorie folosință	Intra vilan	Suprafaţa (mp)	Tarla	Parcelă	Nr. topo	Observaţii / Referinţe
1	faneata	DA	528	69	2575; 2619	-	

Lungime Segmente

1) Valorile lungimilor segmentelor sunt obţinute din proiecţie în plan.

Punct început	X / Y	Punct sfârşit	X / Y	Lungime segment (** (m)
1	569.145,788 587.211,125	2	569.150,525 587.212,155	4.848
3	569.151,819 587.212,134	4	569.153,946 587.211,563	2.202
5	569.156,49 587.210,423	6	569.162,872 587.208,054	6.808
7	569.168,683 587.205,927	8	569.174,188 587.204,151	5.784
9	569.181,074 587.202,791	10	569.185,128 587.202,031	4.125

Punct început	X / Y	Punct sfârşit	X / Y	Lungime segment (** (m)
2	569.150,525 587.212,155	3	569.151,819 587.212,134	1.294
4	569.153,946 587.211,563	5	569.156,49 587.210,423	2.788
6	569.162,872 587.208,054	7	569.168,683 587.205,927	6.188
8	569.174,188 587.204,151	9	569.181,074 587.202,791	7.019
10	569.185,128 587.202,031	11	569.185,789 587.209,079	7.079

Document care conține date cu caracter personal, protejat de prevederile Regulamentului (UE) nr. 679/2016 și Legii 190/2018

Punct început	X / Y	Punct sfârşit	X / Y	Lungime segment (** (m)
11	569.185,789 587.209,079	12	569.185,935 587.215,991	6.914
13	569.186,158 587.223,994	14	569.179,256 587.223,868	6.903
15	569.173,657 587.223,766	16	569.166,518 587.223,364	7.15
17	569.166,916 587.217,368	18	569.161,674 587.216,582	5.301
19	569.152,353 587.216,076	20	569.147,757 587.216,288	4.601
21	569.139,916 587.218,303	1	569.145,788 587.211,125	9.274

Punct început	X / Y	Punct sfârşit	X / Y	Lungime segment (** (m)
12	569.185,935 587.215,991	13	569.186,158 587.223,994	8.006
14	569.179,256 587.223,868	15	569.173,657 587.223,766	5.6
16	569.166,518 587.223,364	17	569.166,916 587.217,368	6.009
18	569.161,674 587.216,582	19	569.152,353 587.216,076	9.335
20	569.147,757 587.216,288	21	569.139,916 587.218,303	8.096

** Lungimile segmentelor sunt determinate în planul de proiecţie Stereo 70 şi sunt rotunjite la 1 milimetru.
*** Distanţa dintre puncte este formată din segmente cumulate ce sunt mai mici decât valoarea 1 milimetru.

Document care conține date cu caracter personal, protejat de prevederile Regulamentului (UE) nr. 679/2016 și Legii 190/2018

DATE DESPRE IMOBILUL NR. 3170

Oficiul de Cadastru şi Publicitate Imobiliară NEAMT
Biroul de Cadastru şi Publicitate Imobiliară Bicaz

A. Partea I. Descrierea imobilului

TEREN Intravilan

Adresa: Loc. Damuc, Jud. Neamt, pct. 'Damuc De Sus - Acasa'

Nr. Crt	Nr cadastral Nr. topografic	Suprafaţa* (mp)	Observaţii / Referinţe
A1		326	Sector cadastral:78 Teren neimprejmuit;

Construcţii

Crt	Nr cadastral Nr. topografic	Adresa	Observaţii / Referinţe
A1.1		Loc. Damuc, Jud. Neamt	Nr. niveluri:1; S. construita la sol:19 mp;

B. Partea II. Proprietari şi acte

Inscrieri privitoare la dreptul de proprietate şi alte drepturi reale		Referinţe
3170 / 31/01/2024		
Act Administrativ nr. 2798, din 31/01/2024 emis de Primaria com. Damuc;		
B1	Inscrierea posesiei, drept de PROPRIETATE, dobandit prin Lege, cota actuala 1/1, cota initiala 1/1	A1
	1) **COVASAN ANA** 2) **COVASAN IOAN**, DECEDAT DEFUNCT:Da	
Act Administrativ nr. 3007, din 12/02/2024 emis de Primaria com. Damuc;		
B2	Intabulare, drept de PROPRIETATE, dobandit prin Lege, cota actuala 1/1, cota initiala 1/1	A1.1
	1) **COVASAN ANA** 2) **COVASAN IOAN**, DECEDAT DEFUNCT:Da	

C. Partea III. SARCINI .

Inscrieri privind dezmembramintele dreptului de proprietate, drepturi reale de garanţie şi sarcini	Referinţe
NU SUNT	

Document care conține date cu caracter personal, protejat de prevederile Regulamentului (UE) nr. 679/2016 și Legii 190/2018

Anexa Nr. 1 La Partea I

Teren

Nr cadastral	Suprafaţa (mp)*	Observaţii / Referinţe
	326	

* Suprafaţa este determinată in planul de proiecţie Stereo 70.

DETALII LINIARE IMOBIL

Date referitoare la teren

Crt	Categorie folosință	Intra vilan	Suprafaţa (mp)	Tarla	Parcelă	Nr. topo	Observaţii / Referinţe
1	curti constructii	DA	89	69	2593; 2594	-	
2	arabil	DA	237	69	2594	-	

Date referitoare la construcţii

Crt	Număr	Destinaţie construcţie	Supraf. (mp)	Situaţie juridică	Observaţii / Referinţe
A1.1		constructii anexa	19	Cu acte	Nr. niveluri:1; S. construita la sol:19 mp;

Lungime Segmente
1) Valorile lungimilor segmentelor sunt obţinute din proiecţie în plan.

Punct început	X / Y	Punct sfârşit	X / Y	Lungime segment (** (m)
1	569.390,025 587.280,677	2	569.399,431 587.283,469	9.812
2	569.399,431 587.283,469	3	569.399,643 587.283,52	0.218
3	569.399,643 587.283,52	4	569.397,713 587.292,258	8.949

Document care conține date cu caracter personal, protejat de prevederile Regulamentului (UE) nr. 679/2016 și Legii 190/2018

Punct început	X / Y	Punct sfârşit	X / Y	Lungime segment (** (m)
4	569.397,713 587.292,258	5	569.396,224 587.302,007	9.862
5	569.396,224 587.302,007	6	569.402,71 587.305,584	7.407
6	569.402,71 587.305,584	7	569.401,041 587.309,963	4.686
7	569.401,041 587.309,963	8	569.398,508 587.319,288	9.663
8	569.398,508 587.319,288	9	569.398,435 587.319,569	0.29
9	569.398,435 587.319,569	10	569.395,122 587.319,046	3.354
10	569.395,122 587.319,046	11	569.395,209 587.318,624	0.431
11	569.395,209 587.318,624	12	569.397,091 587.310,968	7.884
12	569.397,091 587.310,968	13	569.392,351 587.308,886	5.177
13	569.392,351 587.308,886	14	569.392,669 587.307,239	1.677
14	569.392,669 587.307,239	15	569.385,615 587.305,215	7.339
15	569.385,615 587.305,215	16	569.386,942 587.297,679	7.652
16	569.386,942 587.297,679	17	569.387,885 587.292,323	5.438
17	569.387,885 587.292,323	18	569.389,084 587.285,357	7.068
18	569.389,084 587.285,357	19	569.389,536 587.282,975	2.425
19	569.389,536 587.282,975	1	569.390,025 587.280,677	2.349

** Lungimile segmentelor sunt determinate în planul de proiecţie Stereo 70 şi sunt rotunjite la 1 milimetru.
*** Distanţa dintre puncte este formată din segmente cumulate ce sunt mai mici decât valoarea 1 milimetru.

Document care conține date cu caracter personal, protejat de prevederile Regulamentului (UE) nr. 679/2016 și Legii 190/2018

DATE DESPRE IMOBILUL NR. 3171

Oficiul de Cadastru şi Publicitate Imobiliară NEAMT
Biroul de Cadastru şi Publicitate Imobiliară Bicaz

A. Partea I. Descrierea imobilului

TEREN Intravilan

Adresa: Loc. Damuc, Jud. Neamt, pct. 'Damuc De Sus'

Nr. Crt	Nr cadastral Nr. topografic	Suprafaţa* (mp)	Observaţii / Referinţe
A1		347	Sector cadastral:78 Teren neimprejmuit;

B. Partea II. Proprietari şi acte

Inscrieri privitoare la dreptul de proprietate şi alte drepturi reale		Referinţe
3171 / 31/01/2024		
Act Administrativ nr. 2799, din 31/01/2024 emis de Primaria com. Damuc;		
B1	Inscrierea posesiei, drept de PROPRIETATE, dobandit prin Lege, cota actuala 1/1, cota initiala 1/1	A1
	1) **COVASAN ANA** 2) **COVASAN IOAN**, DECEDAT DEFUNCT:Da	

C. Partea III. SARCINI .

Inscrieri privind dezmembramintele dreptului de proprietate, drepturi reale de garanţie şi sarcini	Referinţe
NU SUNT	

Anexa Nr. 1 La Partea I

Teren

Nr cadastral	Suprafaţa (mp)*	Observaţii / Referinţe
	347	

* Suprafaţa este determinată in planul de proiecţie Stereo 70.

DETALII LINIARE IMOBIL

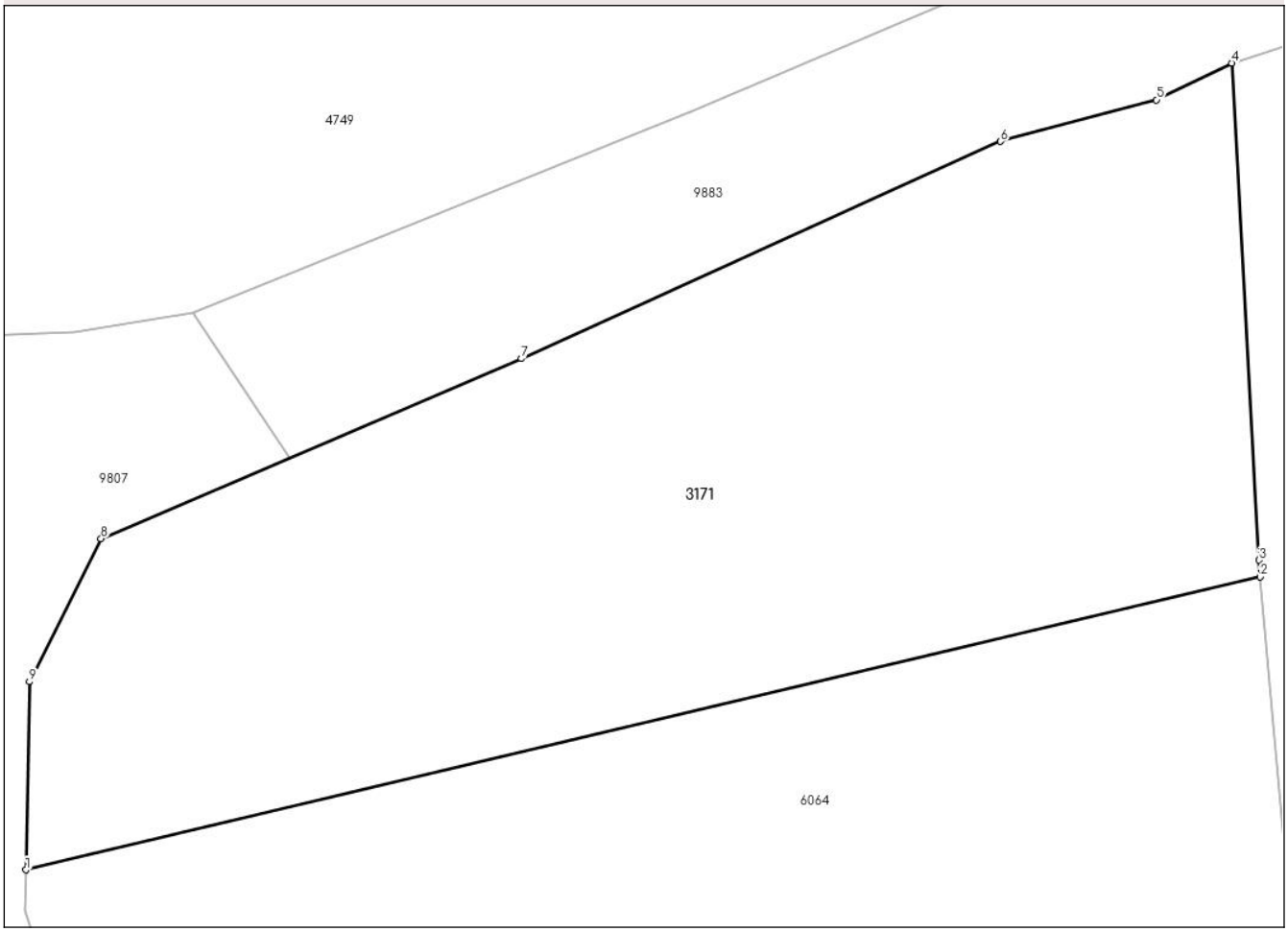

Date referitoare la teren

Crt	Categorie folosință	Intra vilan	Suprafaţa (mp)	Tarla	Parcelă	Nr. topo	Observaţii / Referinţe
1	arabil	DA	347	69	2621; 2622	-	

Lungime Segmente
1) Valorile lungimilor segmentelor sunt obţinute din proiecţie în plan.

Punct început	X / Y	Punct sfârşit	X / Y	Lungime segment (** (m)
1	569.131,523 587.252,188	2	569.163,912 587.259,867	33.287
2	569.163,912 587.259,867	3	569.163,876 587.260,309	0.443
3	569.163,876 587.260,309	4	569.163,161 587.273,34	13.051
4	569.163,161 587.273,34	5	569.161,191 587.272,372	2.195
5	569.161,191 587.272,372	6	569.157,101 587.271,283	4.232

Document care conține date cu caracter personal, protejat de prevederile Regulamentului (UE) nr. 679/2016 și Legii 190/2018

Punct început	X / Y	Punct sfârşit	X / Y	Lungime segment (** (m)
6	569.157,101 587.271,283	7	569.144,529 587.265,591	13.801
7	569.144,529 587.265,591	8	569.133,496 587.260,873	11.999
8	569.133,496 587.260,873	9	569.131,611 587.257,119	4.201
9	569.131,611 587.257,119	1	569.131,523 587.252,188	4.932

** Lungimile segmentelor sunt determinate în planul de proiecţie Stereo 70 şi sunt rotunjite la 1 milimetru.
*** Distanţa dintre puncte este formată din segmente cumulate ce sunt mai mici decât valoarea 1 milimetru.

Document care conține date cu caracter personal, protejat de prevederile Regulamentului (UE) nr. 679/2016 și Legii 190/2018

DATE DESPRE IMOBILUL NR. 4540

Oficiul de Cadastru şi Publicitate Imobiliară NEAMT
Biroul de Cadastru şi Publicitate Imobiliară Bicaz

A. Partea I. Descrierea imobilului

TEREN Intravilan

Adresa: Loc. Damuc, Jud. Neamt, pct. 'Damuc De Sus'

Nr. Crt	Nr cadastral Nr. topografic	Suprafaţa* (mp)	Observaţii / Referinţe
A1		334	Sector cadastral:78 Teren neimprejmuit;

Construcţii

Crt	Nr cadastral Nr. topografic	Adresa	Observaţii / Referinţe
A1.1		Loc. Damuc, Jud. Neamt	Nr. niveluri:1; S. construita la sol:64 mp;
A1.2		Loc. Damuc, Jud. Neamt	Nr. niveluri:1; S. construita la sol:15 mp;

B. Partea II. Proprietari şi acte

Inscrieri privitoare la dreptul de proprietate şi alte drepturi reale		Referinţe
4540 / 31/01/2024		
Act Administrativ nr. 2896, din 05/02/2024 emis de Primaria com. Damuc;		
B1	Inscrierea posesiei, drept de PROPRIETATE, dobandit prin Lege, cota actuala 1/1, cota initiala 1/1	A1
	1) **COVASAN TOADER**	
Act Administrativ nr. 3007, din 12/02/2024 emis de Primaria com. Damuc;		
B2	Intabulare, drept de PROPRIETATE, dobandit prin Lege, cota actuala 1/1, cota initiala 1/1	A1.1, A1.2
	1) **COVASAN TOADER**	

C. Partea III. SARCINI .

Inscrieri privind dezmembramintele dreptului de proprietate, drepturi reale de garanţie şi sarcini	Referinţe
NU SUNT	

Document care conține date cu caracter personal, protejat de prevederile Regulamentului (UE) nr. 679/2016 și Legii 190/2018

Anexa Nr. 1 La Partea I

Teren

Nr cadastral	Suprafaţa (mp)*	Observaţii / Referinţe
	334	

* Suprafaţa este determinată in planul de proiecţie Stereo 70.

DETALII LINIARE IMOBIL

Date referitoare la teren

Crt	Categorie folosință	Intra vilan	Suprafaţa (mp)	Tarla	Parcelă	Nr. topo	Observaţii / Referinţe
1	curti constructii	DA	222	69	2593	-	
2	arabil	DA	112	69	2594	-	

Date referitoare la construcţii

Crt	Număr	Destinaţie construcţie	Supraf. (mp)	Situaţie juridică	Observaţii / Referinţe
A1.1		constructii de locuinte	64	Cu acte	Nr. niveluri:1; S. construita la sol:64 mp;
A1.2		constructii anexa	15	Cu acte	Nr. niveluri:1; S. construita la sol:15 mp;

Lungime Segmente

1) Valorile lungimilor segmentelor sunt obţinute din proiecţie în plan.

Punct început	X / Y	Punct sfârşit	X / Y	Lungime segment (** (m)
1	569.390,025 587.280,677	2	569.389,536 587.282,975	2.349
3	569.389,084 587.285,357	4	569.387,885 587.292,323	7.068

Punct început	X / Y	Punct sfârşit	X / Y	Lungime segment (** (m)
2	569.389,536 587.282,975	3	569.389,084 587.285,357	2.425
4	569.387,885 587.292,323	5	569.386,942 587.297,679	5.438

Document care conține date cu caracter personal, protejat de prevederile Regulamentului (UE) nr. 679/2016 și Legii 190/2018

Punct început	X / Y	Punct sfârşit	X / Y	Lungime segment (** (m)
5	569.386,942 587.297,679	6	569.385,615 587.305,215	7.652
7	569.392,669 587.307,239	8	569.392,351 587.308,886	1.677
9	569.397,091 587.310,968	10	569.395,209 587.318,624	7.884
11	569.395,122 587.319,046	12	569.394,642 587.318,971	0.486
13	569.383,78 587.315,854	14	569.381,773 587.314,732	2.299
15	569.378,548 587.312,538	16	569.379,286 587.308,872	3.74
17	569.379,675 587.304,922	18	569.380,879 587.296,612	8.397
19	569.381,809 587.290,198	20	569.383,536 587.279,114	11.218
21	569.384,905 587.279,157	1	569.390,025 587.280,677	5.341

Punct început	X / Y	Punct sfârşit	X / Y	Lungime segment (** (m)
6	569.385,615 587.305,215	7	569.392,669 587.307,239	7.339
8	569.392,351 587.308,886	9	569.397,091 587.310,968	5.177
10	569.395,209 587.318,624	11	569.395,122 587.319,046	0.431
12	569.394,642 587.318,971	13	569.383,78 587.315,854	11.3
14	569.381,773 587.314,732	15	569.378,548 587.312,538	3.901
16	569.379,286 587.308,872	17	569.379,675 587.304,922	3.969
18	569.380,879 587.296,612	19	569.381,809 587.290,198	6.481
20	569.383,536 587.279,114	21	569.384,905 587.279,157	1.37

** Lungimile segmentelor sunt determinate în planul de proiecţie Stereo 70 şi sunt rotunjite la 1 milimetru.
*** Distanţa dintre puncte este formată din segmente cumulate ce sunt mai mici decât valoarea 1 milimetru.

Document care conține date cu caracter personal, protejat de prevederile Regulamentului (UE) nr. 679/2016 și Legii 190/2018

DATE DESPRE IMOBILUL NR. 4568

Oficiul de Cadastru şi Publicitate Imobiliară NEAMT
Biroul de Cadastru şi Publicitate Imobiliară Bicaz

A. Partea I. Descrierea imobilului

TEREN Intravilan

Adresa: Loc. Damuc, Jud. Neamt, pct. 'Damuc'

Nr. Crt	Nr cadastral Nr. topografic	Suprafaţa* (mp)	Observaţii / Referinţe
A1		1.224	Sector cadastral:78 Teren neimprejmuit;

B. Partea II. Proprietari şi acte

Inscrieri privitoare la dreptul de proprietate şi alte drepturi reale		Referinţe
4568 / 31/01/2024		
Act Administrativ nr. 2801, din 31/01/2024 emis de Primaria com. Damuc;		
B1	Inscrierea posesiei, drept de PROPRIETATE, dobandit prin Lege, cota actuala 1/1, cota initiala 1/1	A1
	1) **LUNGU SIMION** 2) **LUNGU MARIA**	

C. Partea III. SARCINI .

Inscrieri privind dezmembramintele dreptului de proprietate, drepturi reale de garanţie şi sarcini	Referinţe
NU SUNT	

Document care conține date cu caracter personal, protejat de prevederile Regulamentului (UE) nr. 679/2016 și Legii 190/2018

Anexa Nr. 1 La Partea I

Teren

Nr cadastral	Suprafaţa (mp)*	Observaţii / Referinţe
	1.224	

* Suprafaţa este determinată in planul de proiecţie Stereo 70.

DETALII LINIARE IMOBIL

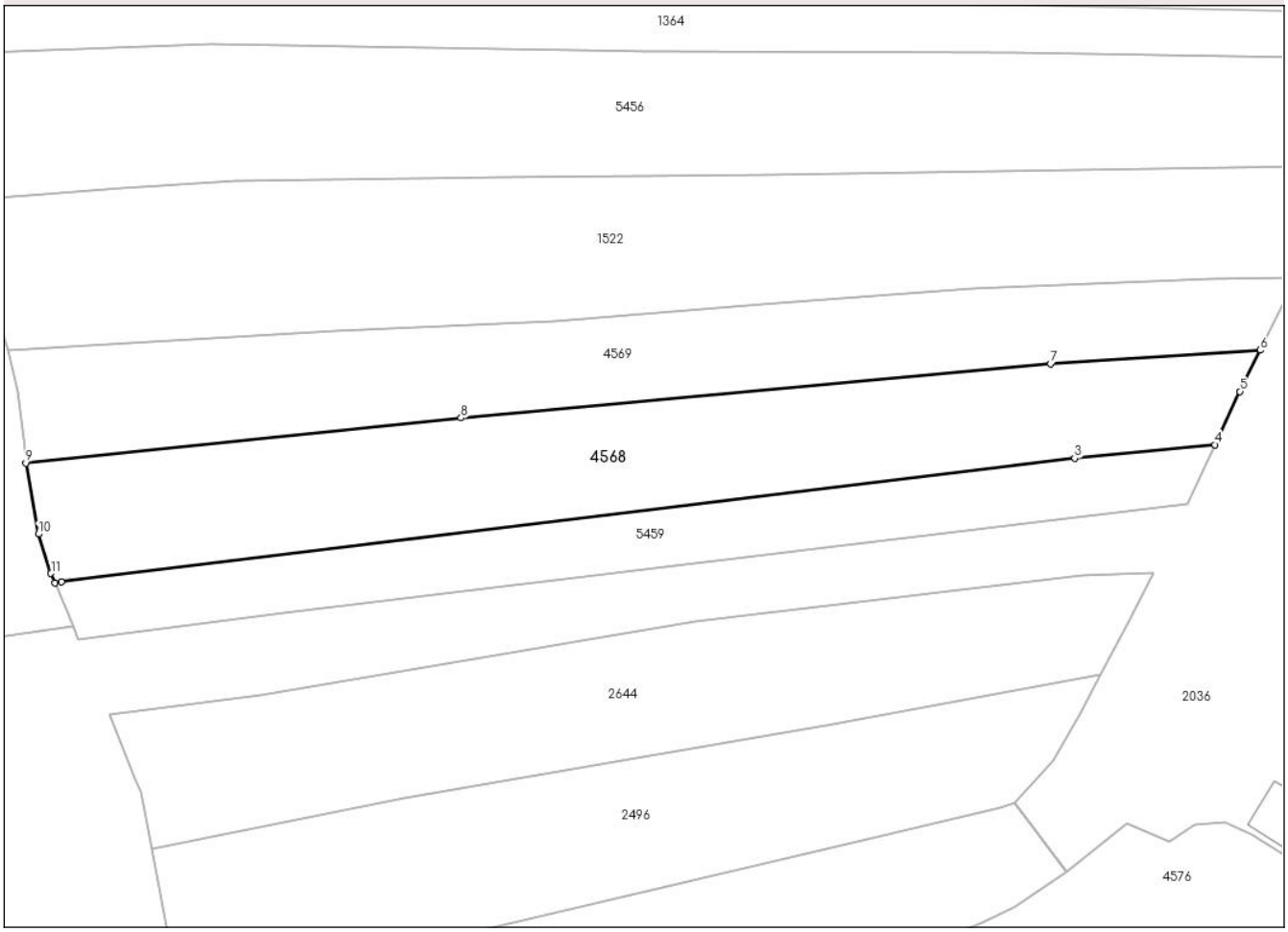

Date referitoare la teren

Crt	Categorie folosință	Intra vilan	Suprafaţa (mp)	Tarla	Parcelă	Nr. topo	Observaţii / Referinţe
1	arabil	DA	1.224	69	2515; 2516	-	

Lungime Segmente
1) Valorile lungimilor segmentelor sunt obţinute din proiecţie în plan.

Punct început	X / Y	Punct sfârşit	X / Y	Lungime segment (** (m)
1	569.236,067 586.986,623	2	569.236,715 586.986,698	0.652
2	569.236,715 586.986,698	3	569.334,914 586.998,685	98.928
3	569.334,914 586.998,685	4	569.348,512 586.999,991	13.661
4	569.348,512 586.999,991	5	569.350,924 587.005,141	5.687
5	569.350,924 587.005,141	6	569.352,893 587.009,143	4.46

Document care conține date cu caracter personal, protejat de prevederile Regulamentului (UE) nr. 679/2016 și Legii 190/2018

Punct început	X / Y	Punct sfârşit	X / Y	Lungime segment (** (m)
6	569.352,893 587.009,143	7	569.332,576 587.007,801	20.361
7	569.332,576 587.007,801	8	569.275,438 587.002,577	57.376
8	569.275,438 587.002,577	9	569.233,272 586.998,209	42.392
9	569.233,272 586.998,209	10	569.234,482 586.991,33	6.985
10	569.234,482 586.991,33	11	569.235,69 586.987,528	3.989
11	569.235,69 586.987,528	1	569.236,067 586.986,623	0.98

** Lungimile segmentelor sunt determinate în planul de proiecţie Stereo 70 şi sunt rotunjite la 1 milimetru.
*** Distanţa dintre puncte este formată din segmente cumulate ce sunt mai mici decât valoarea 1 milimetru.

Document care conține date cu caracter personal, protejat de prevederile Regulamentului (UE) nr. 679/2016 și Legii 190/2018

DATE DESPRE IMOBILUL NR. 4569

Oficiul de Cadastru şi Publicitate Imobiliară NEAMT
Biroul de Cadastru şi Publicitate Imobiliară Bicaz

A. Partea I. Descrierea imobilului

TEREN Intravilan

Adresa: Loc. Damuc, Jud. Neamt, pct. 'Damuc'

Nr. Crt	Nr cadastral Nr. topografic	Suprafaţa* (mp)	Observaţii / Referinţe
A1		1.066	Sector cadastral:78 Teren neimprejmuit;

B. Partea II. Proprietari şi acte

Inscrieri privitoare la dreptul de proprietate şi alte drepturi reale		Referinţe
4569 / 31/01/2024		
Act Normativ nr. 7, din 13/03/1996 emis de PARLAMENTUL ROMANIEI;		
B1	Inscrierea provizorie, drept de PROPRIETATE, dobandit prin Lege, cota actuala 1/1, cota initiala 1/1	A1
	1) **COMUNA DĂMUC**, CIF:2614422, PROPRIETAR NEIDENTIFICAT	

C. Partea III. SARCINI .

Inscrieri privind dezmembramintele dreptului de proprietate, drepturi reale de garanţie şi sarcini	Referinţe
NU SUNT	

Anexa Nr. 1 La Partea I

Teren

Nr cadastral	Suprafaţa (mp)*	Observaţii / Referinţe
	1.066	

* Suprafaţa este determinată in planul de proiecţie Stereo 70.

DETALII LINIARE IMOBIL

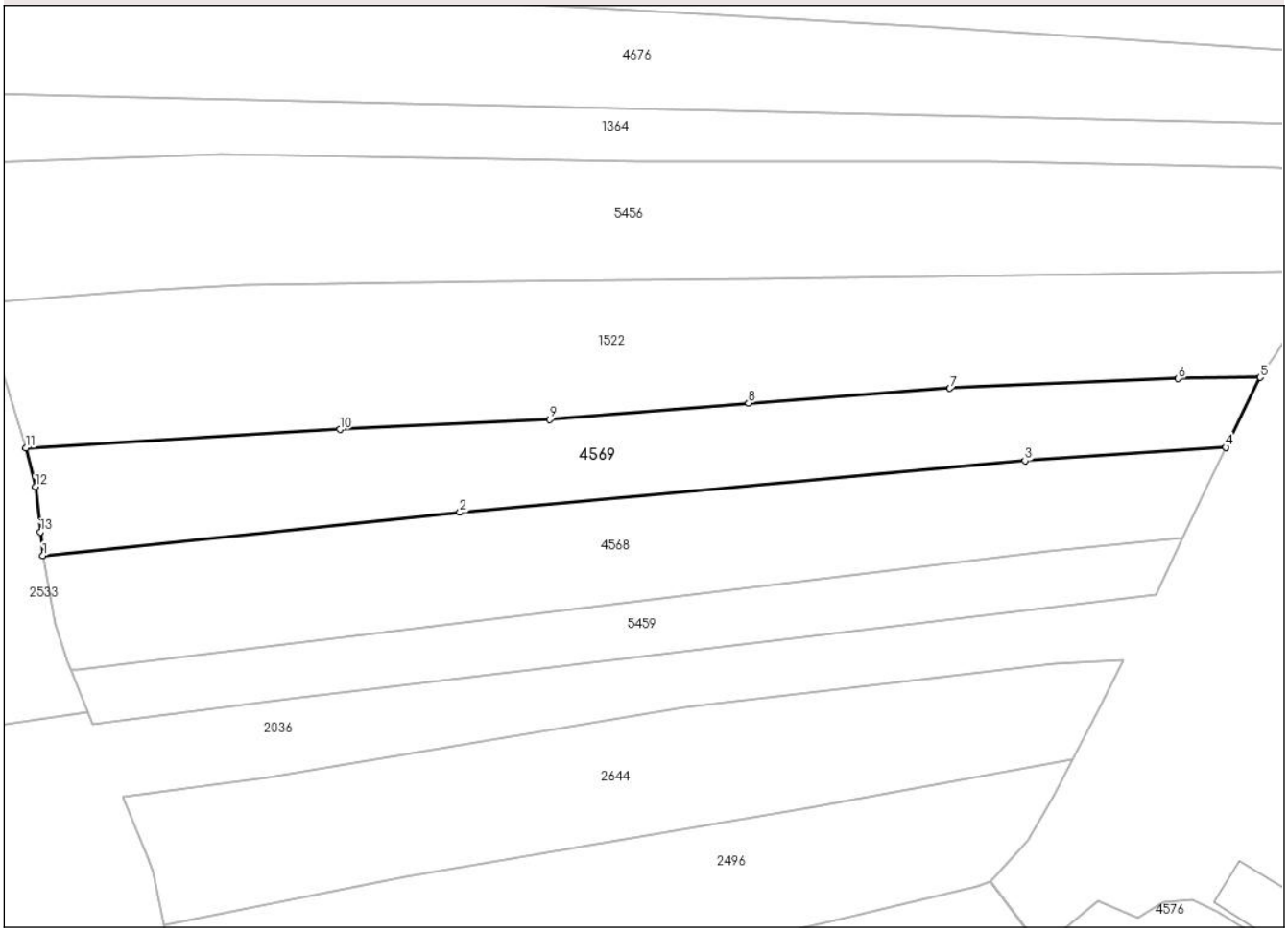

Date referitoare la teren

Crt	Categorie folosință	Intra vilan	Suprafaţa (mp)	Tarla	Parcelă	Nr. topo	Observaţii / Referinţe
1	arabil	DA	1.066	69	2518; 2517	-	

Lungime Segmente
1) Valorile lungimilor segmentelor sunt obţinute din proiecţie în plan.

Punct început	X / Y	Punct sfârşit	X / Y	Lungime segment (** (m)
1	569.233,272 586.998,209	2	569.275,438 587.002,577	42.392
2	569.275,438 587.002,577	3	569.332,576 587.007,801	57.376
3	569.332,576 587.007,801	4	569.352,893 587.009,143	20.361
4	569.352,893 587.009,143	5	569.356,367 587.016,205	7.87
5	569.356,367 587.016,205	6	569.348,07 587.016,072	8.298

Document care conține date cu caracter personal, protejat de prevederile Regulamentului (UE) nr. 679/2016 și Legii 190/2018

Punct început	X / Y	Punct sfârşit	X / Y	Lungime segment (** (m)
6	569.348,07 587.016,072	7	569.324,981 587.015,098	23.11
7	569.324,981 587.015,098	8	569.304,621 587.013,603	20.415
8	569.304,621 587.013,603	9	569.284,493 587.011,934	20.197
9	569.284,493 587.011,934	10	569.263,296 587.010,951	21.22
10	569.263,296 587.010,951	11	569.231,551 587.009,075	31.8
11	569.231,551 587.009,075	12	569.232,522 587.005,154	4.039
12	569.232,522 587.005,154	13	569.233,017 587.000,591	4.59
13	569.233,017 587.000,591	1	569.233,272 586.998,209	2.396

** Lungimile segmentelor sunt determinate în planul de proiecţie Stereo 70 şi sunt rotunjite la 1 milimetru.
*** Distanţa dintre puncte este formată din segmente cumulate ce sunt mai mici decât valoarea 1 milimetru.

Document care conține date cu caracter personal, protejat de prevederile Regulamentului (UE) nr. 679/2016 și Legii 190/2018

DATE DESPRE IMOBILUL NR. 4574

Oficiul de Cadastru şi Publicitate Imobiliară NEAMT
Biroul de Cadastru şi Publicitate Imobiliară Bicaz

A. Partea I. Descrierea imobilului

TEREN Intravilan

Adresa: Loc. Damuc, Jud. Neamt, pct. 'Damuc'

Nr. Crt	Nr cadastral Nr. topografic	Suprafaţa* (mp)	Observaţii / Referinţe
A1		328	Sector cadastral:78 Teren neimprejmuit;

Construcţii

Crt	Nr cadastral Nr. topografic	Adresa	Observaţii / Referinţe
A1.1		Loc. Damuc, Jud. Neamt	Nr. niveluri:1; S. construita la sol:40 mp;

B. Partea II. Proprietari şi acte

Inscrieri privitoare la dreptul de proprietate şi alte drepturi reale		Referinţe
4574 / 31/01/2024		
Act Administrativ nr. 2802, din 31/01/2024 emis de Primaria com. Damuc;		
B1	Inscrierea posesiei, drept de PROPRIETATE, dobandit prin Lege, cota actuala 1/1, cota initiala 1/1	A1
	1) **FÎRŢALĂ SABIN**	
Act Administrativ nr. 3007, din 12/02/2024 emis de Primaria com. Damuc;		
B2	Intabulare, drept de PROPRIETATE, dobandit prin Lege, cota actuala 1/1, cota initiala 1/1	A1.1
	1) **FÎRŢALĂ SABIN**	

C. Partea III. SARCINI .

Inscrieri privind dezmembramintele dreptului de proprietate, drepturi reale de garanţie şi sarcini	Referinţe
NU SUNT	

Document care conține date cu caracter personal, protejat de prevederile Regulamentului (UE) nr. 679/2016 și Legii 190/2018

Anexa Nr. 1 La Partea I

Teren

Nr cadastral	Suprafaţa (mp)*	Observaţii / Referinţe
	328	

* Suprafaţa este determinată in planul de proiecţie Stereo 70.

DETALII LINIARE IMOBIL

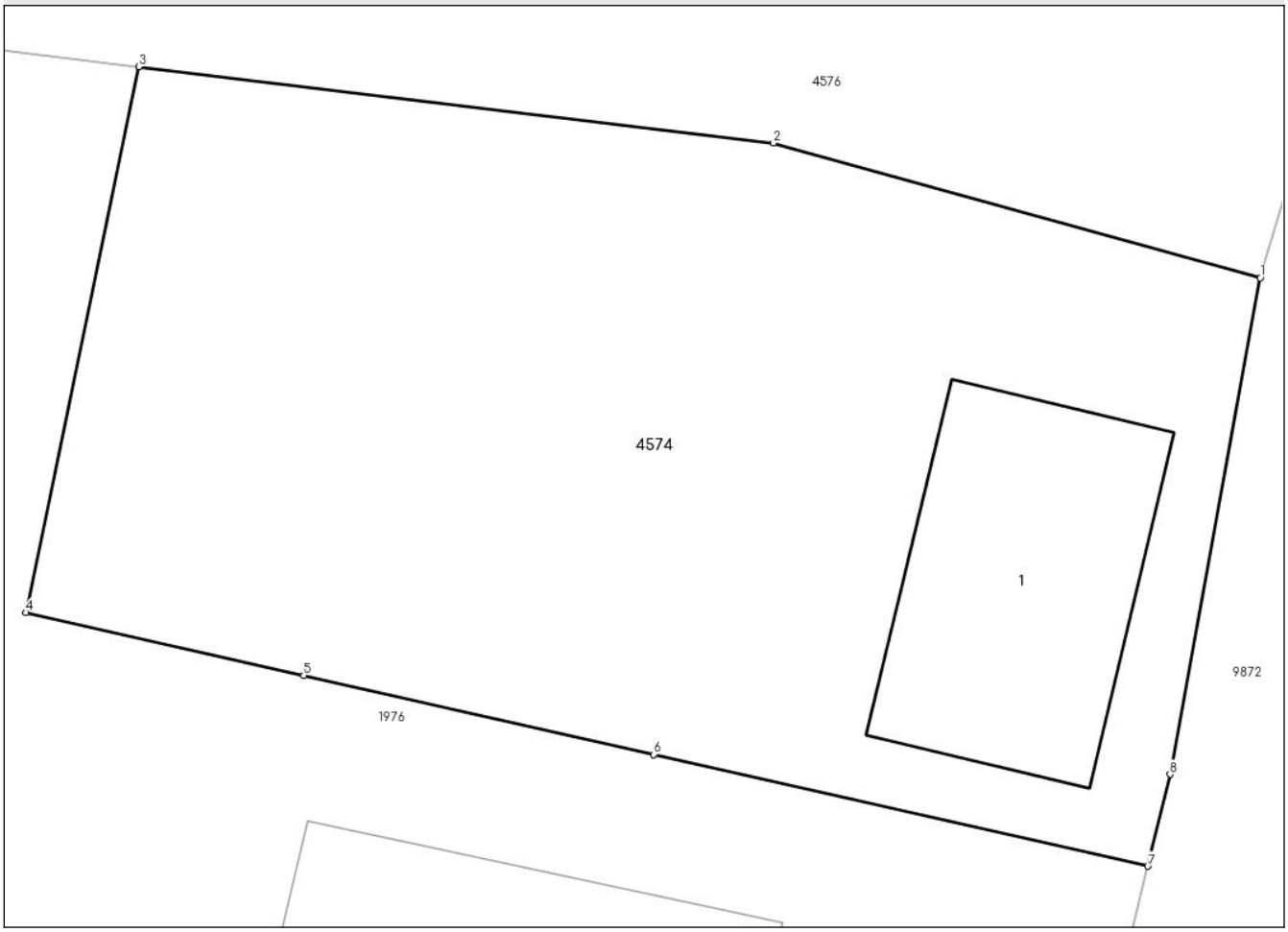

Date referitoare la teren

Crt	Categorie folosință	Intra vilan	Suprafaţa (mp)	Tarla	Parcelă	Nr. topo	Observaţii / Referinţe
1	curti constructii	DA	148	69	2496; 2495	-	
2	arabil	DA	180	69	2496; 2495	-	

Date referitoare la construcţii

Crt	Număr	Destinaţie construcţie	Supraf. (mp)	Situaţie juridică	Observaţii / Referinţe
A1.1		constructii anexa	40	Cu acte	Nr. niveluri:1; S. construita la sol:40 mp;

Lungime Segmente
1) Valorile lungimilor segmentelor sunt obţinute din proiecţie în plan.

Punct început	X / Y	Punct sfârşit	X / Y	Lungime segment (** (m)
1	569.347,579 586.892,602	2	569.336,947 586.895,548	11.033
2	569.336,947 586.895,548	3	569.323,084 586.897,214	13.963
3	569.323,084 586.897,214	4	569.320,615 586.885,298	12.169

Document care conține date cu caracter personal, protejat de prevederile Regulamentului (UE) nr. 679/2016 și Legii 190/2018

Punct început	X / Y	Punct sfârşit	X / Y	Lungime segment (** (m)
4	569.320,615 586.885,298	5	569.326,682 586.883,928	6.22
5	569.326,682 586.883,928	6	569.334,33 586.882,2	7.841
6	569.334,33 586.882,2	7	569.345,122 586.879,762	11.064
7	569.345,122 586.879,762	8	569.345,606 586.881,768	2.064
8	569.345,606 586.881,768	1	569.347,579 586.892,602	11.012

** Lungimile segmentelor sunt determinate în planul de proiecţie Stereo 70 şi sunt rotunjite la 1 milimetru.
*** Distanţa dintre puncte este formată din segmente cumulate ce sunt mai mici decât valoarea 1 milimetru.

Document care conține date cu caracter personal, protejat de prevederile Regulamentului (UE) nr. 679/2016 și Legii 190/2018

DATE DESPRE IMOBILUL NR. 4575

Oficiul de Cadastru şi Publicitate Imobiliară NEAMT
Biroul de Cadastru şi Publicitate Imobiliară Bicaz

A. Partea I. Descrierea imobilului

TEREN Intravilan

Adresa: Loc. Damuc, Jud. Neamt, pct. 'Damuc De Sus'

Nr. Crt	Nr cadastral Nr. topografic	Suprafaţa* (mp)	Observaţii / Referinţe
A1		170	Sector cadastral:78 Teren neimprejmuit;

B. Partea II. Proprietari şi acte

Inscrieri privitoare la dreptul de proprietate şi alte drepturi reale		Referinţe
4575 / 31/01/2024		
Act Administrativ nr. 2803, din 31/01/2024 emis de Primaria com. Damuc;		
B1	Inscrierea posesiei, drept de PROPRIETATE, dobandit prin Lege, cota actuala 1/1, cota initiala 1/1	A1
	1) **BUCUR MARGARETA** 2) **BUCUR IOAN**	

C. Partea III. SARCINI .

Inscrieri privind dezmembramintele dreptului de proprietate, drepturi reale de garanţie şi sarcini	Referinţe
NU SUNT	

Document care conține date cu caracter personal, protejat de prevederile Regulamentului (UE) nr. 679/2016 și Legii 190/2018

Anexa Nr. 1 La Partea I

Teren

Nr cadastral	Suprafaţa (mp)*	Observaţii / Referinţe
	170	

* Suprafaţa este determinată in planul de proiecţie Stereo 70.

DETALII LINIARE IMOBIL

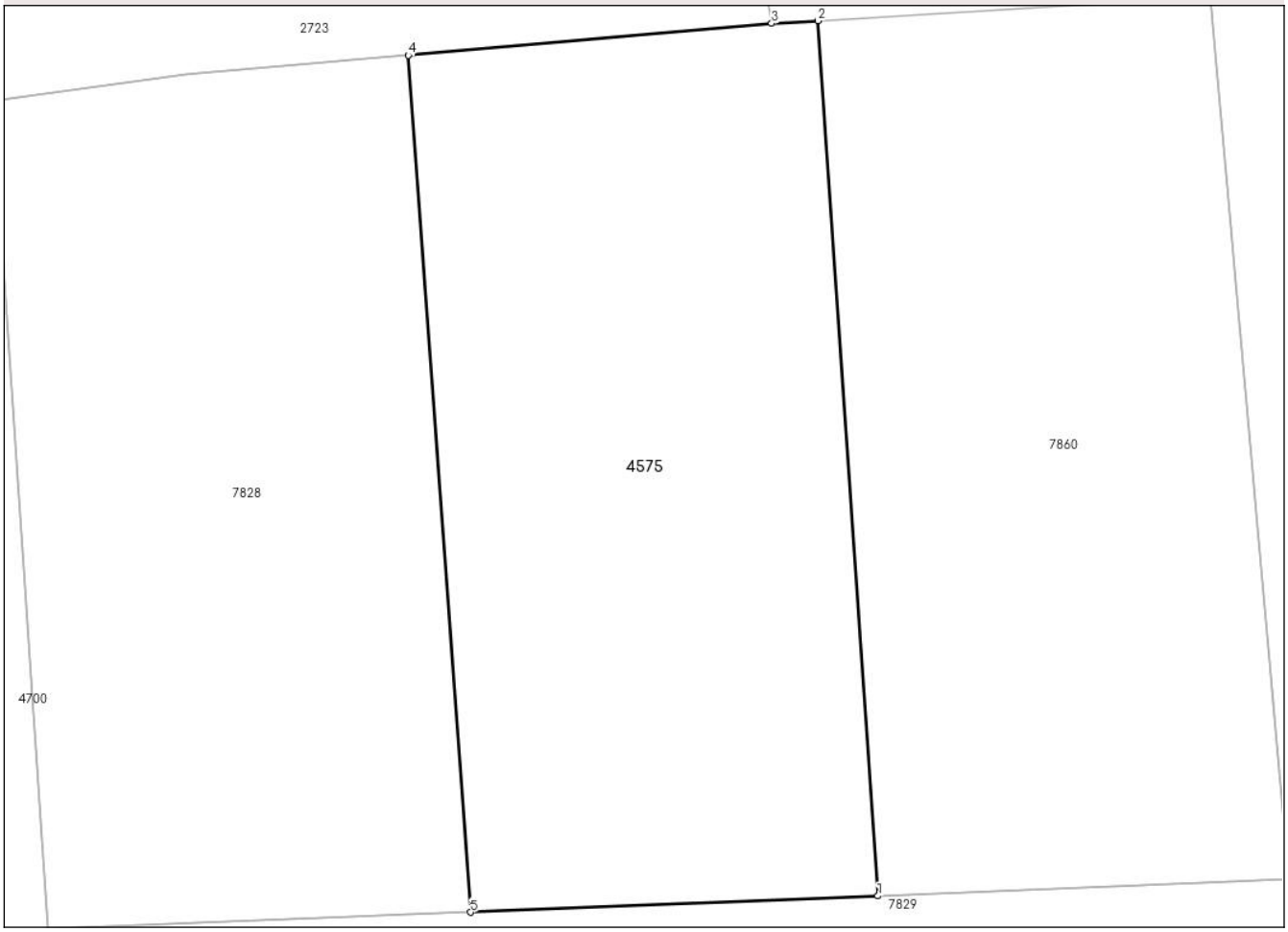

Date referitoare la teren

Crt	Categorie folosință	Intra vilan	Suprafaţa (mp)	Tarla	Parcelă	Nr. topo	Observaţii / Referinţe
1	arabil	DA	170	69	2551	-	

Lungime Segmente
1) Valorile lungimilor segmentelor sunt obţinute din proiecţie în plan.

Punct început	X / Y	Punct sfârşit	X / Y	Lungime segment (** (m)
1	569.337,672 587.155,481	2	569.336,358 587.174,62	19.184
2	569.336,358 587.174,62	3	569.335,35 587.174,559	1.01
3	569.335,35 587.174,559	4	569.327,395 587.173,863	7.985
4	569.327,395 587.173,863	5	569.328,756 587.155,126	18.786
5	569.328,756 587.155,126	1	569.337,672 587.155,481	8.923

Document care conține date cu caracter personal, protejat de prevederile Regulamentului (UE) nr. 679/2016 și Legii 190/2018

** Lungimile segmentelor sunt determinate în planul de proiecţie Stereo 70 şi sunt rotunjite la 1 milimetru.
*** Distanţa dintre puncte este formată din segmente cumulate ce sunt mai mici decât valoarea 1 milimetru.

Document care conține date cu caracter personal, protejat de prevederile Regulamentului (UE) nr. 679/2016 și Legii 190/2018

DATE DESPRE IMOBILUL NR. 4576

Oficiul de Cadastru şi Publicitate Imobiliară NEAMT
Biroul de Cadastru şi Publicitate Imobiliară Bicaz

A. Partea I. Descrierea imobilului

TEREN Intravilan

Adresa: Loc. Damuc, Jud. Neamt, pct. 'Damuc De Sus'

Nr. Crt	Nr cadastral Nr. topografic	Suprafaţa* (mp)	Observaţii / Referinţe
A1		6.902	Sector cadastral:78 Teren neimprejmuit;

B. Partea II. Proprietari şi acte

Inscrieri privitoare la dreptul de proprietate şi alte drepturi reale		Referinţe
4576 / 31/01/2024		
Act Administrativ nr. 2804, din 31/01/2024 emis de Primaria com. Damuc;		
B1	Inscrierea posesiei, drept de PROPRIETATE, dobandit prin Lege, cota actuala 1/1, cota initiala 1/1	A1
	1) **LUNGU SIMION** 2) **LUNGU MARIA**	

C. Partea III. SARCINI .

Inscrieri privind dezmembramintele dreptului de proprietate, drepturi reale de garanţie şi sarcini	Referinţe
NU SUNT	

Document care conține date cu caracter personal, protejat de prevederile Regulamentului (UE) nr. 679/2016 și Legii 190/2018

Anexa Nr. 1 La Partea I

Teren

Nr cadastral	Suprafaţa (mp)*	Observaţii / Referinţe
	6.902	

* Suprafaţa este determinată in planul de proiecţie Stereo 70.

DETALII LINIARE IMOBIL

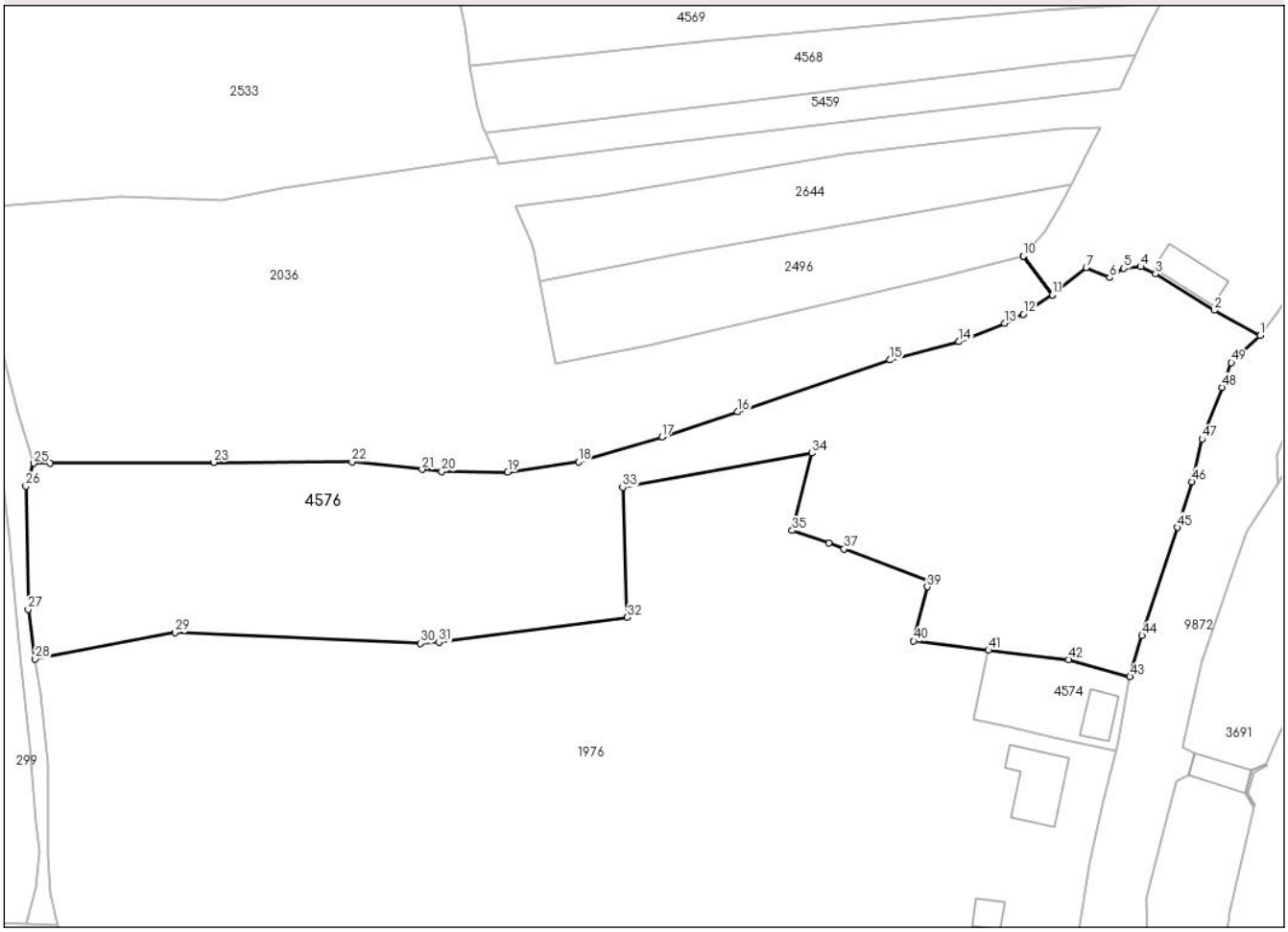

Date referitoare la teren

Crt	Categorie folosință	Intra vilan	Suprafaţa (mp)	Tarla	Parcelă	Nr. topo	Observaţii / Referinţe
1	curti constructii	DA	312	69	2497	-	
2	curti constructii	DA	454	69	2497; 2498	-	
3	faneata	DA	4.005	69	2496; 2497; 2499; 2500	-	
4	pasune	DA	2.131	69	2501; 2502/1	-	Pasune impadurita

Lungime Segmente

1) Valorile lungimilor segmentelor sunt obţinute din proiecţie în plan.

Punct început	X / Y	Punct sfârşit	X / Y	Lungime segment
1	569.370,128 586.951,581	2	569.362,198 586.955,963	9.06
4	569.349,447 586.963,495	5	569.346,534 586.963,216	2.926
7	569.340,015 586.963,305	8	569.334,164 586.958,605	7.505

Punct început	X / Y	Punct sfârşit	X / Y	Lungime segment
2	569.362,198 586.955,963	3	569.352,027 586.962,265	11.965
5	569.346,534 586.963,216	6	569.344,055 586.961,604	2.957
8	569.334,164 586.958,605	9	569.329,141 586.965,306	8.375

Punct început	X / Y	Punct sfârşit	X / Y	Lungime segment
3	569.352,027 586.962,265	4	569.349,447 586.963,495	2.858
6	569.344,055 586.961,604	7	569.340,015 586.963,305	4.383
9	569.329,141 586.965,306	10	569.329,134 586.965,298	0.011

Document care conține date cu caracter personal, protejat de prevederile Regulamentului (UE) nr. 679/2016 și Legii 190/2018

Punct început	X / Y	Punct sfârşit	X / Y	Lungime segment
10	569.329,134 586.965,298	11	569.334,156 586.958,599	8.372
13	569.325,876 586.953,711	14	569.317,975 586.950,518	8.522
16	569.279,651 586.938,397	17	569.266,569 586.934,047	13.786
19	569.239,9 586.927,977	20	569.228,503 586.928,055	11.397
22	569.212,943 586.929,785	23	569.189,001 586.929,676	23.942
25	569.157,909 586.929,504	26	569.156,525 586.925,544	4.195
28	569.158,133 586.895,663	29	569.182,303 586.900,238	24.599
31	569.228,008 586.898,565	32	569.260,607 586.902,856	32.88
34	569.292,517 586.931,268	35	569.289,14 586.917,892	13.796
37	569.298,097 586.914,693	38	569.313,023 586.909,138	15.926
40	569.310,162 586.898,766	41	569.323,084 586.897,214	13.015
43	569.347,579 586.892,602	44	569.349,68 586.899,719	7.421
46	569.358,275 586.926,328	47	569.360,06 586.933,715	7.6
49	569.365,141 586.946,883	1	569.370,128 586.951,581	6.851

Punct început	X / Y	Punct sfârşit	X / Y	Lungime segment
11	569.334,156 586.958,599	12	569.329,143 586.955,268	6.019
14	569.317,975 586.950,518	15	569.305,998 586.947,363	12.386
17	569.266,569 586.934,047	18	569.252,159 586.929,769	15.032
20	569.228,503 586.928,055	21	569.225,067 586.928,437	3.457
23	569.189,001 586.929,676	24	569.160,721 586.929,546	28.28
26	569.156,525 586.925,544	27	569.156,902 586.904,252	21.295
29	569.182,303 586.900,238	30	569.224,811 586.898,346	42.55
32	569.260,607 586.902,856	33	569.259,787 586.925,351	22.51
35	569.289,14 586.917,892	36	569.295,433 586.915,685	6.669
38	569.313,023 586.909,138	39	569.312,504 586.908,167	1.101
41	569.323,084 586.897,214	42	569.336,947 586.895,548	13.963
44	569.349,68 586.899,719	45	569.355,789 586.918,409	19.663
47	569.360,06 586.933,715	48	569.363,503 586.942,638	9.564

Punct început	X / Y	Punct sfârşit	X / Y	Lungime segment
12	569.329,143 586.955,268	13	569.325,876 586.953,711	3.619
15	569.305,998 586.947,363	16	569.279,651 586.938,397	27.831
18	569.252,159 586.929,769	19	569.239,9 586.927,977	12.389
21	569.225,067 586.928,437	22	569.212,943 586.929,785	12.199
24	569.160,721 586.929,546	25	569.157,909 586.929,504	2.812
27	569.156,902 586.904,252	28	569.158,133 586.895,663	8.677
30	569.224,811 586.898,346	31	569.228,008 586.898,565	3.204
33	569.259,787 586.925,351	34	569.292,517 586.931,268	33.261
36	569.295,433 586.915,685	37	569.298,097 586.914,693	2.843
39	569.312,504 586.908,167	40	569.310,162 586.898,766	9.688
42	569.336,947 586.895,548	43	569.347,579 586.892,602	11.033
45	569.355,789 586.918,409	46	569.358,275 586.926,328	8.3
48	569.363,503 586.942,638	49	569.365,141 586.946,883	4.55

**** Lungimile segmentelor sunt determinate în planul de proiecţie Stereo 70 şi sunt rotunjite la 1 milimetru.**
***** Distanţa dintre puncte este formată din segmente cumulate ce sunt mai mici decât valoarea 1 milimetru.**

Document care conține date cu caracter personal, protejat de prevederile Regulamentului (UE) nr. 679/2016 și Legii 190/2018

DATE DESPRE IMOBILUL NR. 4589

Oficiul de Cadastru şi Publicitate Imobiliară NEAMT
Biroul de Cadastru şi Publicitate Imobiliară Bicaz

A. Partea I. Descrierea imobilului

TEREN Intravilan

Adresa: Loc. Damuc, Jud. Neamt

Nr. Crt	Nr cadastral Nr. topografic	Suprafaţa* (mp)	Observaţii / Referinţe
A1	50519	817	Sector cadastral:78 Teren imprejmuit;

B. Partea II. Proprietari şi acte

Inscrieri privitoare la dreptul de proprietate şi alte drepturi reale		Referinţe
1752 / 30/01/2014		
Act Notarial nr. Contract de vanzare cumparare aut.nr.158, din 29/01/2014 emis de NP Balan Oana;		
B1	Intabulare, drept de PROPRIETATE, dobandit prin Conventie, cota actuala 1/1, cota initiala 1/1	A1
	1) **BUCUR CORNELIU** 2) **BUCUR ELENA**, -soti	

C. Partea III. SARCINI .

Inscrieri privind dezmembramintele dreptului de proprietate, drepturi reale de garanţie şi sarcini	Referinţe
NU SUNT	

Anexa Nr. 1 La Partea I

Teren

Nr cadastral	Suprafaţa (mp)*	Observaţii / Referinţe
50519	817	

* Suprafaţa este determinată in planul de proiecţie Stereo 70.

DETALII LINIARE IMOBIL

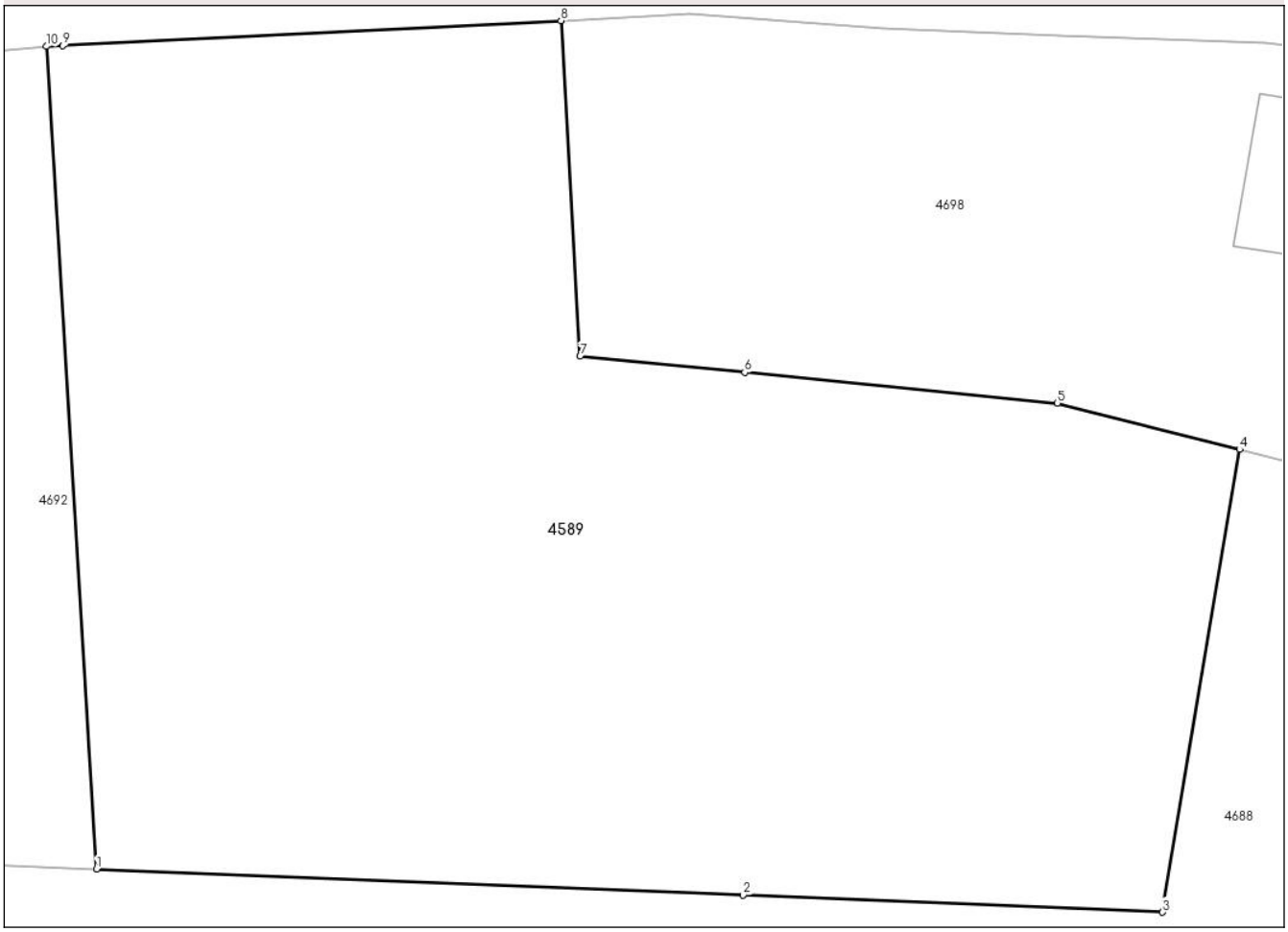

Date referitoare la teren

Crt	Categorie folosință	Intra vilan	Suprafaţa (mp)	Tarla	Parcelă	Nr. topo	Observaţii / Referinţe
1	arabil	DA	563	-	-	-	
2	faneata	DA	254	-	-	-	

Lungime Segmente
1) Valorile lungimilor segmentelor sunt obţinute din proiecţie în plan.

Punct început	X / Y	Punct sfârşit	X / Y	Lungime segment (** (m)
1	569.351,728 587.125,694	2	569.373,146 587.124,831	21.435
2	569.373,146 587.124,831	3	569.387,042 587.124,27	13.907
3	569.387,042 587.124,27	4	569.389,595 587.139,589	15.53
4	569.389,595 587.139,589	5	569.383,558 587.141,119	6.228

Document care conține date cu caracter personal, protejat de prevederile Regulamentului (UE) nr. 679/2016 și Legii 190/2018

Punct început	X / Y	Punct sfârşit	X / Y	Lungime segment (** (m)
5	569.383,558 587.141,119	6	569.373,202 587.142,136	10.406
6	569.373,202 587.142,136	7	569.367,747 587.142,672	5.481
7	569.367,747 587.142,672	8	569.367,112 587.153,774	11.12
8	569.367,112 587.153,774	9	569.350,614 587.152,954	16.518
9	569.350,614 587.152,954	10	569.350,071 587.152,924	0.544
10	569.350,071 587.152,924	1	569.351,728 587.125,694	27.28

** Lungimile segmentelor sunt determinate în planul de proiecţie Stereo 70 şi sunt rotunjite la 1 milimetru.
*** Distanţa dintre puncte este formată din segmente cumulate ce sunt mai mici decât valoarea 1 milimetru.

Document care conține date cu caracter personal, protejat de prevederile Regulamentului (UE) nr. 679/2016 și Legii 190/2018

DATE DESPRE IMOBILUL NR. 4590

Oficiul de Cadastru şi Publicitate Imobiliară NEAMT
Biroul de Cadastru şi Publicitate Imobiliară Bicaz

A. Partea I. Descrierea imobilului

TEREN Intravilan

Adresa: Loc. Damuc, Jud. Neamt, pct. 'Damuc'

Nr. Crt	Nr cadastral Nr. topografic	Suprafaţa* (mp)	Observaţii / Referinţe
A1		419	Sector cadastral:78 Teren neimprejmuit;

B. Partea II. Proprietari şi acte

Inscrieri privitoare la dreptul de proprietate şi alte drepturi reale		Referinţe
4590 / 31/01/2024		
Act Normativ nr. 7, din 13/03/1996 emis de PARLAMENTUL ROMANIEI;		
B1	Inscrierea provizorie, drept de PROPRIETATE, dobandit prin Lege, cota actuala 1/1, cota initiala 1/1	A1
	1) **COMUNA DĂMUC**, CIF:2614422, PROPRIETAR NEIDENTIFICAT	

C. Partea III. SARCINI .

Inscrieri privind dezmembramintele dreptului de proprietate, drepturi reale de garanţie şi sarcini	Referinţe
NU SUNT	

Document care conține date cu caracter personal, protejat de prevederile Regulamentului (UE) nr. 679/2016 și Legii 190/2018

Anexa Nr. 1 La Partea I

Teren

Nr cadastral	Suprafaţa (mp)*	Observaţii / Referinţe
	419	

* Suprafaţa este determinată in planul de proiecţie Stereo 70.

DETALII LINIARE IMOBIL

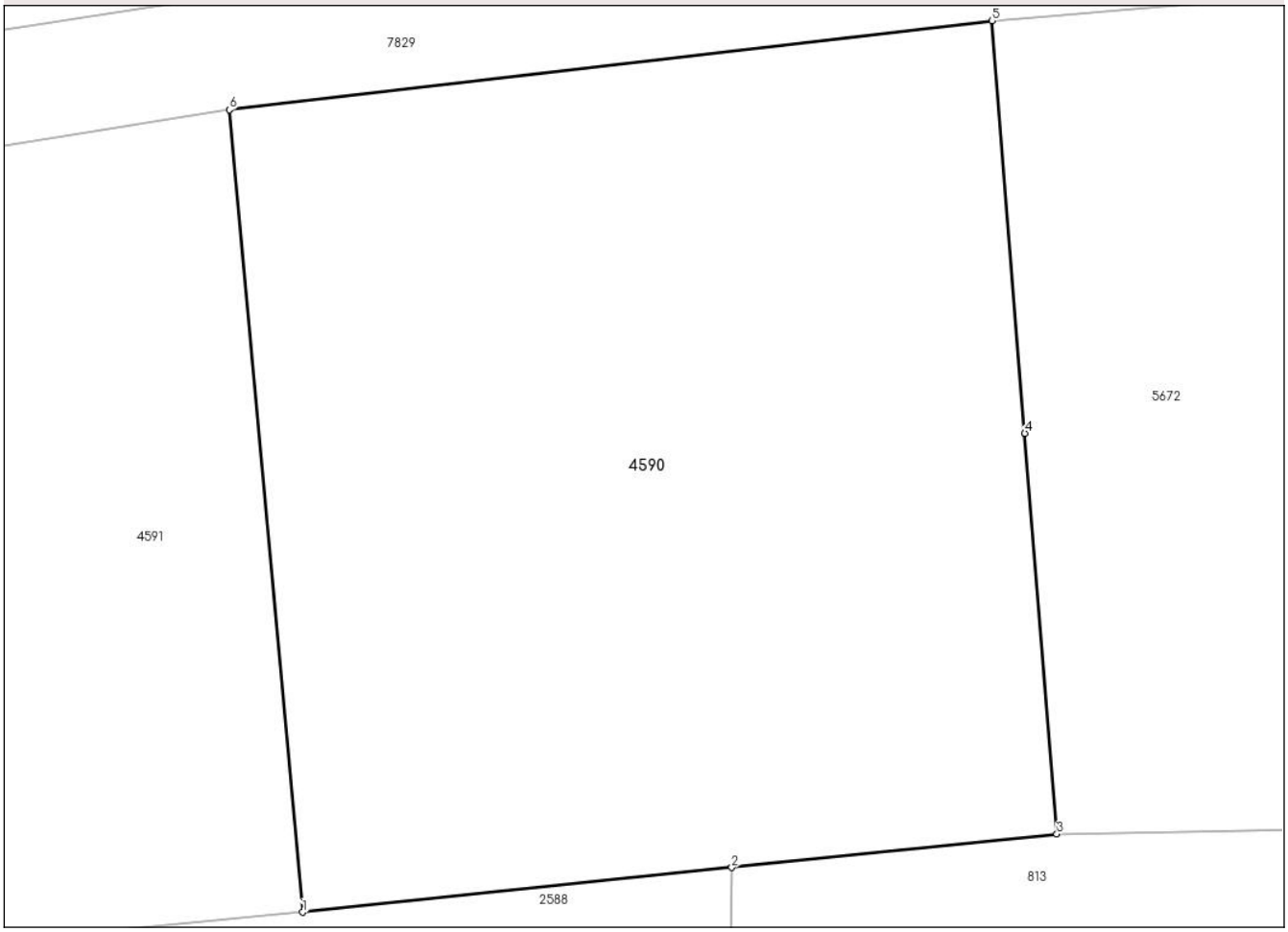

Date referitoare la teren

Crt	Categorie folosință	Intra vilan	Suprafaţa (mp)	Tarla	Parcelă	Nr. topo	Observaţii / Referinţe
1	arabil	DA	419	69	2567; 2567/1	-	

Lungime Segmente
1) Valorile lungimilor segmentelor sunt obţinute din proiecţie în plan.

Punct început	X / Y	Punct sfârşit	X / Y	Lungime segment (** (m)
1	569.359,664 587.176,419	2	569.370,84 587.177,583	11.236
2	569.370,84 587.177,583	3	569.379,307 587.178,453	8.512
3	569.379,307 587.178,453	4	569.378,476 587.188,877	10.457
4	569.378,476 587.188,877	5	569.377,621 587.199,612	10.769
5	569.377,621 587.199,612	6	569.357,756 587.197,296	20.0

Document care conține date cu caracter personal, protejat de prevederile Regulamentului (UE) nr. 679/2016 și Legii 190/2018

Punct început	X / Y	Punct sfârşit	X / Y	Lungime segment (** (m)
6	569.357,756 587.197,296	1	569.359,664 587.176,419	20.964

** Lungimile segmentelor sunt determinate în planul de proiecţie Stereo 70 şi sunt rotunjite la 1 milimetru.
*** Distanţa dintre puncte este formată din segmente cumulate ce sunt mai mici decât valoarea 1 milimetru.

Document care conține date cu caracter personal, protejat de prevederile Regulamentului (UE) nr. 679/2016 și Legii 190/2018

DATE DESPRE IMOBILUL NR. 4591

Oficiul de Cadastru şi Publicitate Imobiliară NEAMT
Biroul de Cadastru şi Publicitate Imobiliară Bicaz

A. Partea I. Descrierea imobilului

TEREN Intravilan

Adresa: Loc. Damuc, Jud. Neamt, pct. 'Damuc De Sus'

Nr. Crt	Nr cadastral Nr. topografic	Suprafaţa* (mp)	Observaţii / Referinţe
A1		503	Sector cadastral:78 Teren neimprejmuit;

B. Partea II. Proprietari şi acte

Inscrieri privitoare la dreptul de proprietate şi alte drepturi reale		Referinţe
4591 / 31/01/2024		
Act Administrativ nr. 2805, din 31/01/2024 emis de Primaria com. Damuc;		
B1	Inscrierea posesiei, drept de PROPRIETATE, dobandit prin Lege, cota actuala 1/1, cota initiala 1/1	A1
	1) **CATRINOI - SFARGHI ION** 2) **CATRINOI - SFARGHI MARIA**	

C. Partea III. SARCINI .

Inscrieri privind dezmembramintele dreptului de proprietate, drepturi reale de garanţie şi sarcini	Referinţe
NU SUNT	

Document care conține date cu caracter personal, protejat de prevederile Regulamentului (UE) nr. 679/2016 și Legii 190/2018

Anexa Nr. 1 La Partea I

Teren

Nr cadastral	Suprafaţa (mp)*	Observaţii / Referinţe
	503	

* Suprafaţa este determinată in planul de proiecţie Stereo 70.

DETALII LINIARE IMOBIL

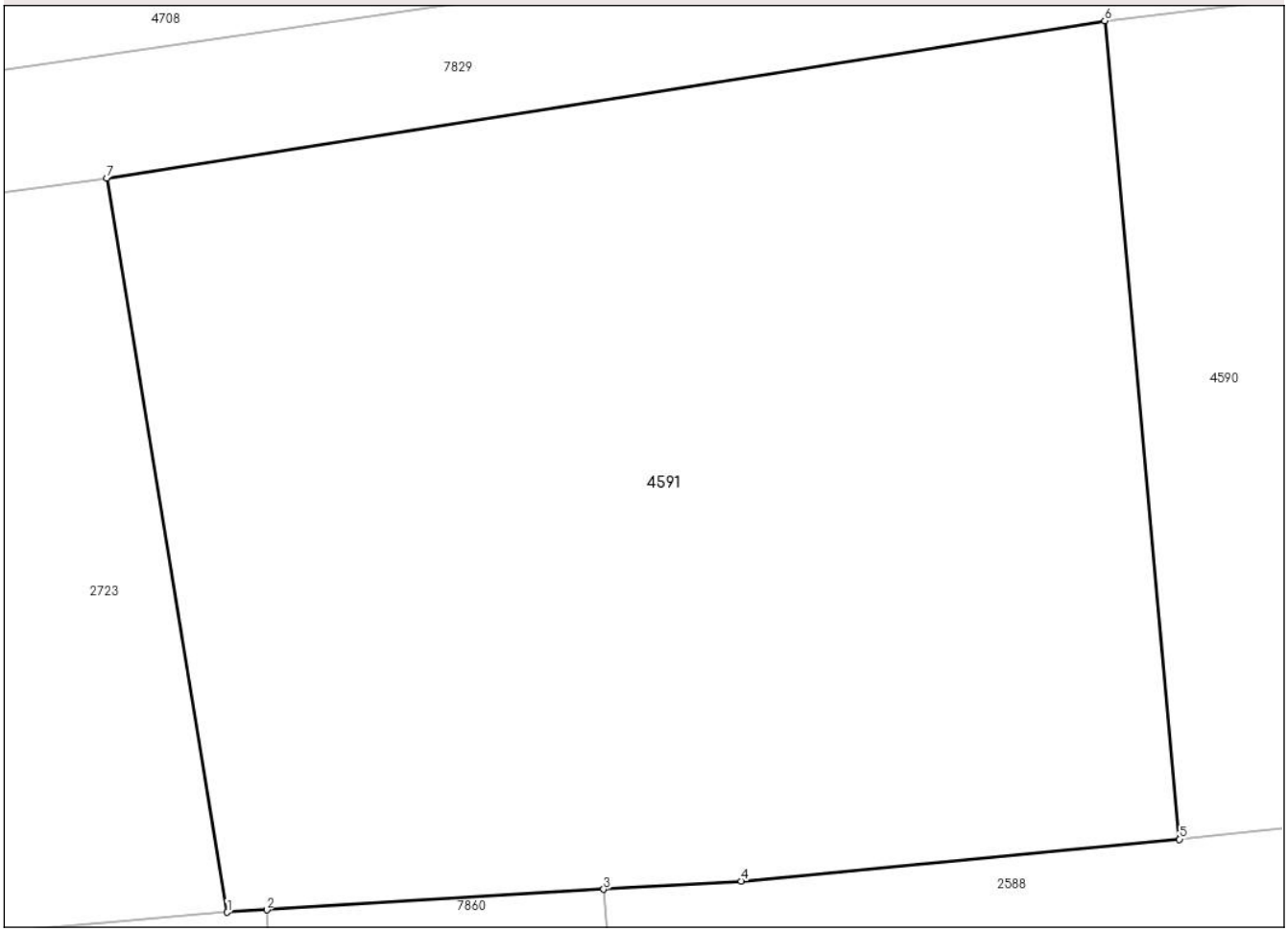

Date referitoare la teren

Crt	Categorie folosință	Intra vilan	Suprafaţa (mp)	Tarla	Parcelă	Nr. topo	Observaţii / Referinţe
1	arabil	DA	503	69	2566	-	

Lungime Segmente
1) Valorile lungimilor segmentelor sunt obţinute din proiecţie în plan.

Punct început	X / Y	Punct sfârşit	X / Y	Lungime segment (** (m)
1	569.335,35 587.174,559	2	569.336,358 587.174,62	1.01
2	569.336,358 587.174,62	3	569.344,962 587.175,142	8.62
3	569.344,962 587.175,142	4	569.348,466 587.175,354	3.51
4	569.348,466 587.175,354	5	569.359,664 587.176,419	11.249
5	569.359,664 587.176,419	6	569.357,756 587.197,296	20.964

Document care conține date cu caracter personal, protejat de prevederile Regulamentului (UE) nr. 679/2016 și Legii 190/2018

Punct început	X / Y	Punct sfârşit	X / Y	Lungime segment (** (m)
6	569.357,756 587.197,296	7	569.332,269 587.193,284	25.801
7	569.332,269 587.193,284	1	569.335,35 587.174,559	18.977

** Lungimile segmentelor sunt determinate în planul de proiecţie Stereo 70 şi sunt rotunjite la 1 milimetru.
*** Distanţa dintre puncte este formată din segmente cumulate ce sunt mai mici decât valoarea 1 milimetru.

Document care conține date cu caracter personal, protejat de prevederile Regulamentului (UE) nr. 679/2016 și Legii 190/2018

DATE DESPRE IMOBILUL NR. 4592

Oficiul de Cadastru şi Publicitate Imobiliară NEAMT
Biroul de Cadastru şi Publicitate Imobiliară Bicaz

A. Partea I. Descrierea imobilului

TEREN Intravilan

Adresa: Loc. Damuc, Jud. Neamt, pct. 'Damuc De Sus'

Nr. Crt	Nr cadastral Nr. topografic	Suprafaţa* (mp)	Observaţii / Referinţe
A1		254	Sector cadastral:78 Teren neimprejmuit;

B. Partea II. Proprietari şi acte

Inscrieri privitoare la dreptul de proprietate şi alte drepturi reale		Referinţe
4592 / 31/01/2024		
Act Administrativ nr. 2806, din 31/01/2024 emis de Primaria com. Damuc;		
B1	Inscrierea posesiei, drept de PROPRIETATE, dobandit prin Lege, cota actuala 1/1, cota initiala 1/1	A1
	1) **COVASAN VIOREL** 2) **COVASAN MARIA**	

C. Partea III. SARCINI .

Inscrieri privind dezmembramintele dreptului de proprietate, drepturi reale de garanţie şi sarcini	Referinţe
NU SUNT	

Document care conține date cu caracter personal, protejat de prevederile Regulamentului (UE) nr. 679/2016 și Legii 190/2018

Anexa Nr. 1 La Partea I

Teren

Nr cadastral	Suprafaţa (mp)*	Observaţii / Referinţe
	254	

* Suprafaţa este determinată in planul de proiecţie Stereo 70.

DETALII LINIARE IMOBIL

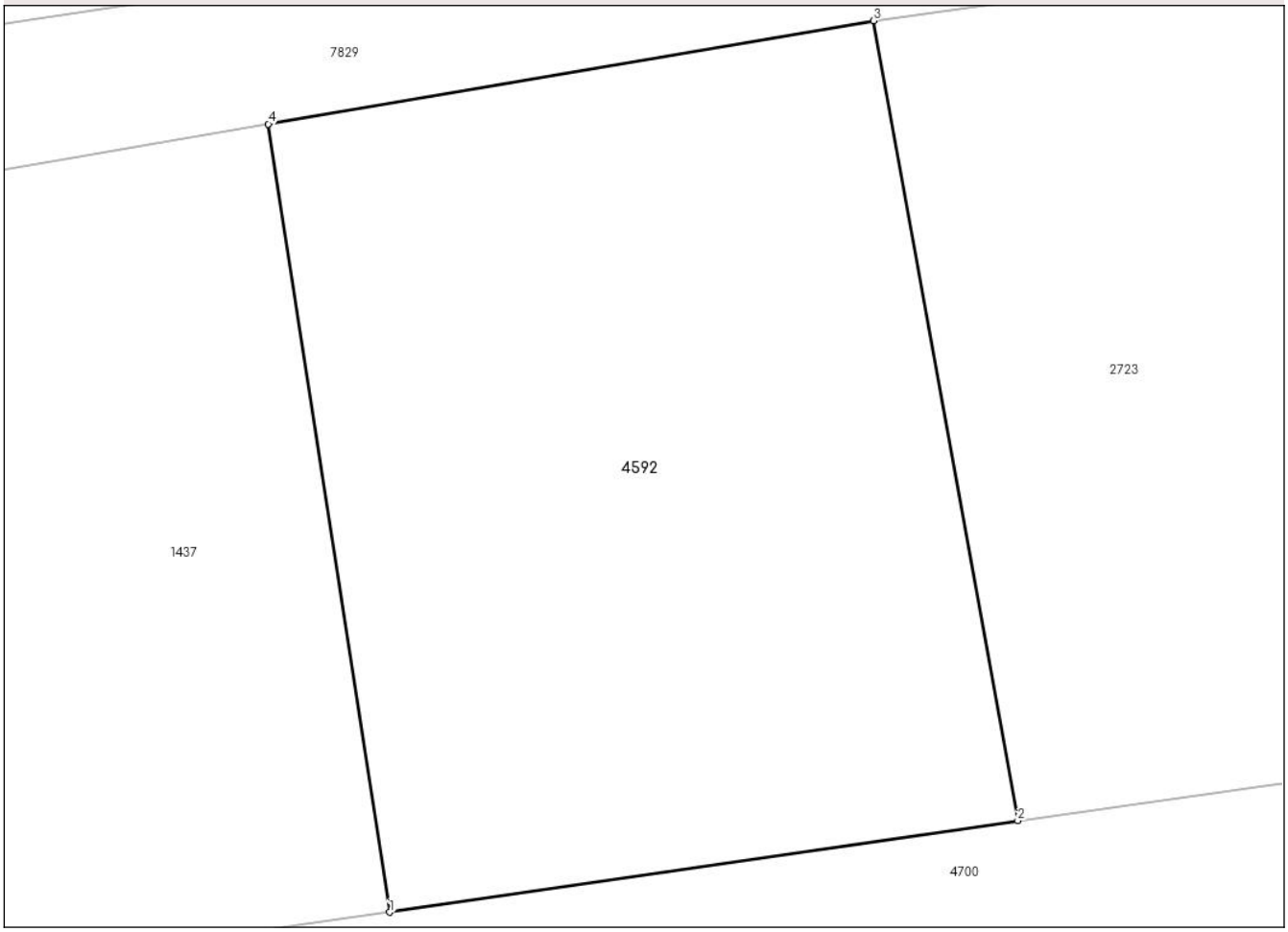

Date referitoare la teren

Crt	Categorie folosință	Intra vilan	Suprafaţa (mp)	Tarla	Parcelă	Nr. topo	Observaţii / Referinţe
1	arabil	DA	254	69	2565	-	

Lungime Segmente
1) Valorile lungimilor segmentelor sunt obţinute din proiecţie în plan.

Punct început	X / Y	Punct sfârşit	X / Y	Lungime segment (** (m)
1	569.297,723 587.169,905	2	569.311,862 587.171,965	14.288
2	569.311,862 587.171,965	3	569.308,615 587.189,947	18.273
3	569.308,615 587.189,947	4	569.294,993 587.187,625	13.818
4	569.294,993 587.187,625	1	569.297,723 587.169,905	17.929

**** Lungimile segmentelor sunt determinate în planul de proiecţie Stereo 70 şi sunt rotunjite la 1 milimetru.**

Document care conține date cu caracter personal, protejat de prevederile Regulamentului (UE) nr. 679/2016 și Legii 190/2018

***** Distanţa dintre puncte este formată din segmente cumulate ce sunt mai mici decât valoarea 1 milimetru.**

DATE DESPRE IMOBILUL NR. 4593

Oficiul de Cadastru şi Publicitate Imobiliară NEAMT
Biroul de Cadastru şi Publicitate Imobiliară Bicaz

A. Partea I. Descrierea imobilului

TEREN Intravilan

Adresa: Loc. Damuc, Jud. Neamt, pct. 'Damuc De Sus'

Nr. Crt	Nr cadastral Nr. topografic	Suprafaţa* (mp)	Observaţii / Referinţe
A1		2.248	Sector cadastral:78 Teren imprejmuit;

B. Partea II. Proprietari şi acte

Inscrieri privitoare la dreptul de proprietate şi alte drepturi reale		Referinţe
4593 / 31/01/2024		
Act Administrativ nr. 2807, din 31/01/2024 emis de Primaria com. Damuc;		
B1	Inscrierea posesiei, drept de PROPRIETATE, dobandit prin Lege, cota actuala 1/1, cota initiala 1/1	A1
	1) **ONIGA TOADER** 2) **ONIGA ILIANA**	

C. Partea III. SARCINI .

Inscrieri privind dezmembramintele dreptului de proprietate, drepturi reale de garanţie şi sarcini	Referinţe
NU SUNT	

Document care conține date cu caracter personal, protejat de prevederile Regulamentului (UE) nr. 679/2016 și Legii 190/2018

Anexa Nr. 1 La Partea I

Teren

Nr cadastral	Suprafaţa (mp)*	Observaţii / Referinţe
	2.248	

* Suprafaţa este determinată in planul de proiecţie Stereo 70.

DETALII LINIARE IMOBIL

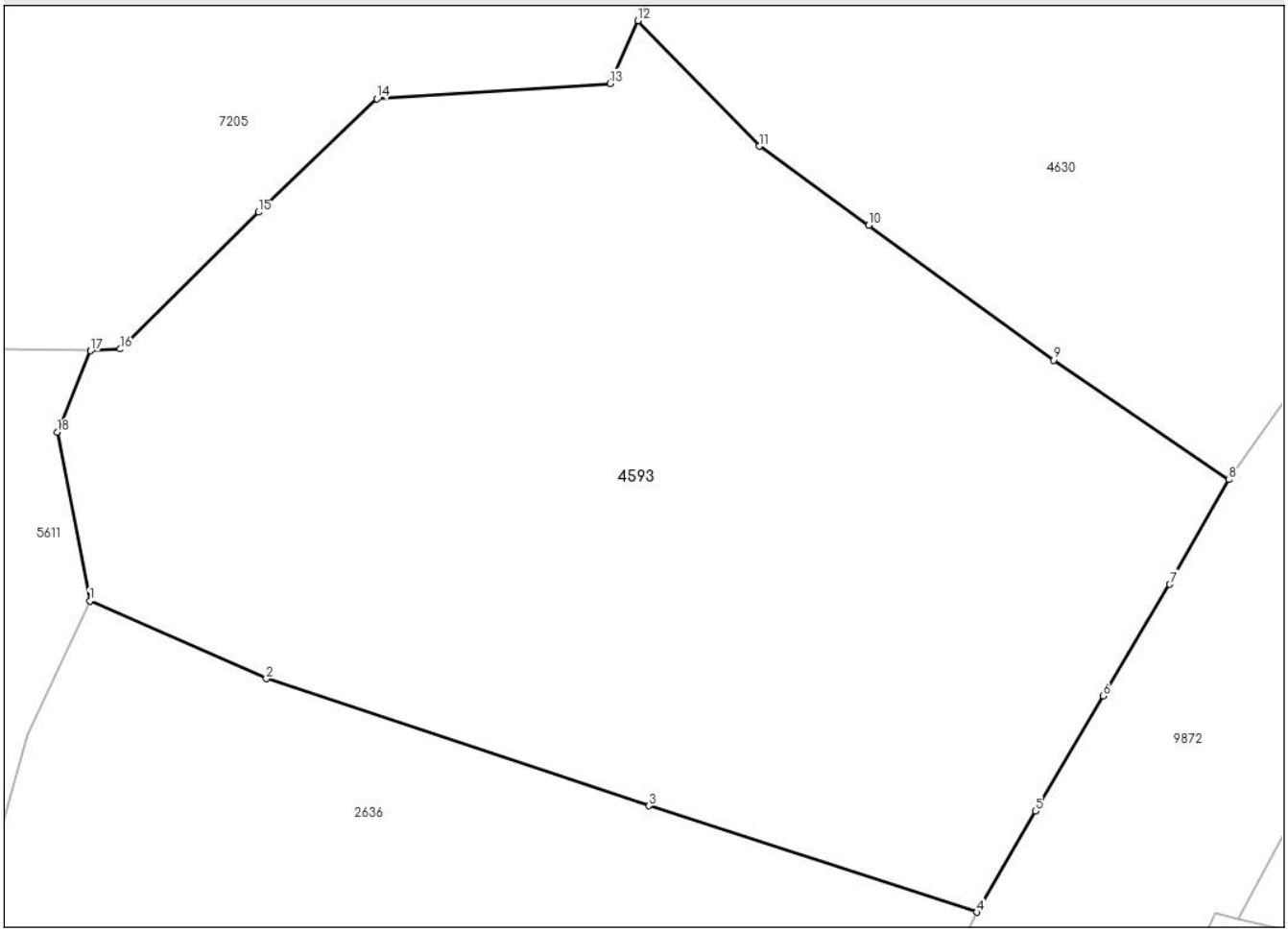

Date referitoare la teren

Crt	Categorie folosință	Intra vilan	Suprafaţa (mp)	Tarla	Parcelă	Nr. topo	Observaţii / Referinţe
1	pasune	DA	2.248	69	2481	-	Pasune impadurita

Lungime Segmente
1) Valorile lungimilor segmentelor sunt obţinute din proiecţie în plan.

Punct început	X / Y	Punct sfârşit	X / Y	Lungime segment (** (m)
1	569.156,704 586.526,786	2	569.167,433 586.522,068	11.721
2	569.167,433 586.522,068	3	569.190,692 586.514,356	24.504
3	569.190,692 586.514,356	4	569.210,6 586.507,9	20.929
4	569.210,6 586.507,9	5	569.214,179 586.514,032	7.1
5	569.214,179 586.514,032	6	569.218,284 586.521,015	8.1

Document care conține date cu caracter personal, protejat de prevederile Regulamentului (UE) nr. 679/2016 și Legii 190/2018

Punct început	X / Y	Punct sfârşit	X / Y	Lungime segment (** (m)
6	569.218,284 586.521,015	7	569.222,329 586.527,801	7.9
7	569.222,329 586.527,801	8	569.225,934 586.534,148	7.299
8	569.225,934 586.534,148	9	569.215,277 586.541,418	12.901
9	569.215,277 586.541,418	10	569.204,034 586.549,591	13.9
10	569.204,034 586.549,591	11	569.197,381 586.554,385	8.2
11	569.197,381 586.554,385	12	569.190,021 586.562,011	10.598
12	569.190,021 586.562,011	13	569.188,324 586.558,196	4.175
13	569.188,324 586.558,196	14	569.174,156 586.557,265	14.199
14	569.174,156 586.557,265	15	569.166,95 586.550,388	9.961
15	569.166,95 586.550,388	16	569.158,554 586.542,081	11.811
16	569.158,554 586.542,081	17	569.156,757 586.541,977	1.8
17	569.156,757 586.541,977	18	569.154,719 586.537,028	5.352
18	569.154,719 586.537,028	1	569.156,704 586.526,786	10.433

** Lungimile segmentelor sunt determinate în planul de proiecţie Stereo 70 şi sunt rotunjite la 1 milimetru.
*** Distanţa dintre puncte este formată din segmente cumulate ce sunt mai mici decât valoarea 1 milimetru.

Document care conține date cu caracter personal, protejat de prevederile Regulamentului (UE) nr. 679/2016 și Legii 190/2018

DATE DESPRE IMOBILUL NR. 4630

Oficiul de Cadastru şi Publicitate Imobiliară NEAMT
Biroul de Cadastru şi Publicitate Imobiliară Bicaz

A. Partea I. Descrierea imobilului

TEREN Intravilan

Adresa: Loc. Damuc, Jud. Neamt, pct. 'Damuc De Sus'

Nr. Crt	Nr cadastral Nr. topografic	Suprafaţa* (mp)	Observaţii / Referinţe
A1		1.883	Sector cadastral:78 Teren imprejmuit;

B. Partea II. Proprietari şi acte

Inscrieri privitoare la dreptul de proprietate şi alte drepturi reale		Referinţe
4630 / 05/02/2024		
Act Administrativ nr. 2849, din 05/02/2024 emis de Primaria com. Damuc;		
B1	Inscrierea posesiei, drept de PROPRIETATE, dobandit prin Lege, cota actuala 1/1, cota initiala 1/1	A1
	1) **CREŢU MANOLE** 2) **CREŢU ILIANA**	

C. Partea III. SARCINI .

Inscrieri privind dezmembramintele dreptului de proprietate, drepturi reale de garanţie şi sarcini	Referinţe
NU SUNT	

Anexa Nr. 1 La Partea I

Teren

Nr cadastral	Suprafaţa (mp)*	Observaţii / Referinţe
	1.883	

* Suprafaţa este determinată in planul de proiecţie Stereo 70.

DETALII LINIARE IMOBIL

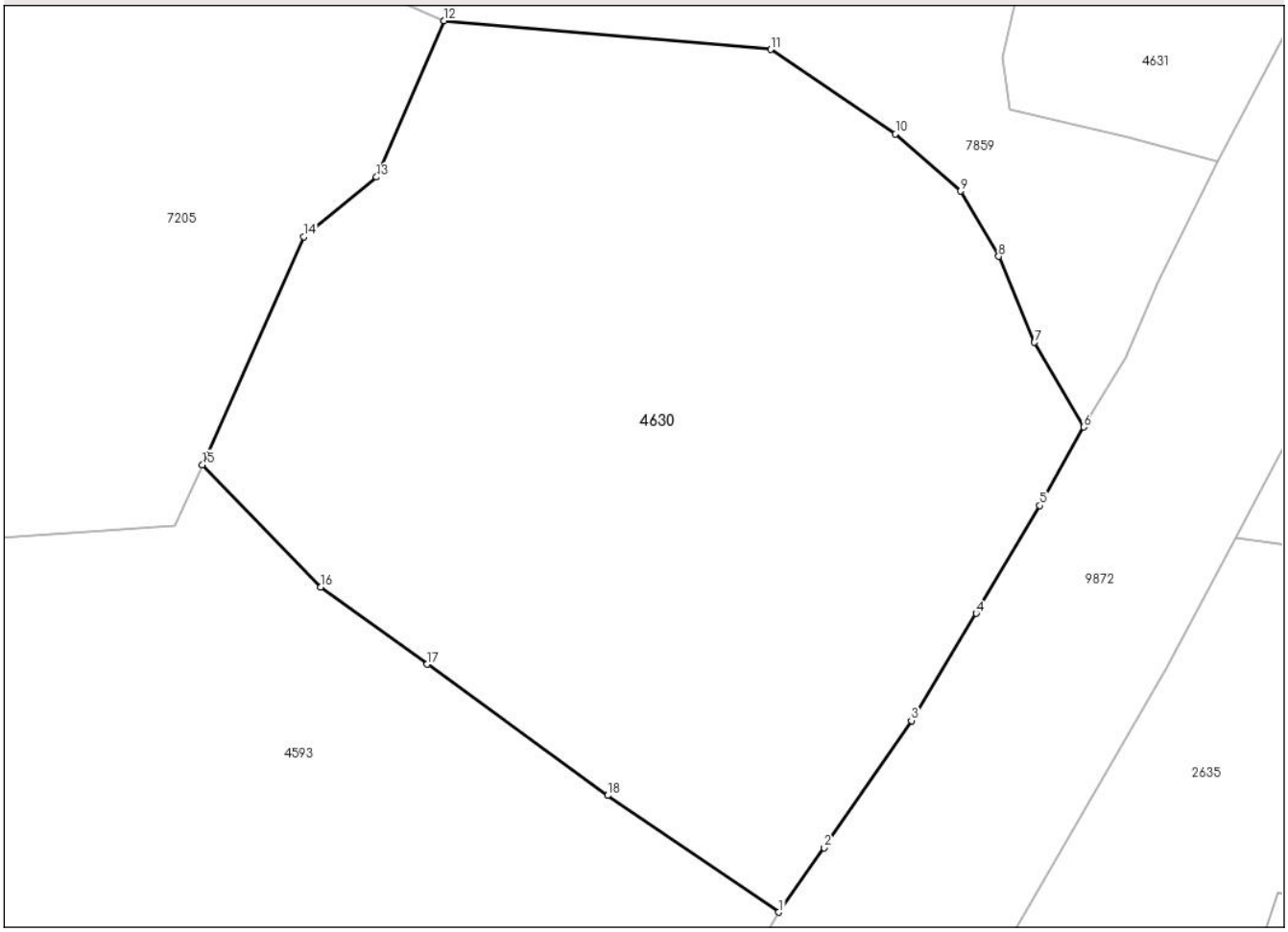

Date referitoare la teren

Crt	Categorie folosință	Intra vilan	Suprafaţa (mp)	Tarla	Parcelă	Nr. topo	Observaţii / Referinţe
1	pasune	DA	1.883	69	2481	-	

Lungime Segmente
1) Valorile lungimilor segmentelor sunt obţinute din proiecţie în plan.

Punct început	X / Y	Punct sfârşit	X / Y	Lungime segment (** (m)
1	569.225,934 586.534,148	2	569.228,767 586.538,167	4.917
2	569.228,767 586.538,167	3	569.234,207 586.546,077	9.6
3	569.234,207 586.546,077	4	569.238,248 586.552,748	7.799
4	569.238,248 586.552,748	5	569.242,197 586.559,475	7.8
5	569.242,197 586.559,475	6	569.244,941 586.564,357	5.6

Document care conține date cu caracter personal, protejat de prevederile Regulamentului (UE) nr. 679/2016 și Legii 190/2018

Punct început	X / Y	Punct sfârşit	X / Y	Lungime segment (** (m)
6	569.244,941 586.564,357	7	569.241,869 586.569,627	6.1
7	569.241,869 586.569,627	8	569.239,65 586.574,986	5.8
8	569.239,65 586.574,986	9	569.237,284 586.579,046	4.699
9	569.237,284 586.579,046	10	569.233,217 586.582,599	5.4
10	569.233,217 586.582,599	11	569.225,428 586.587,862	9.4
11	569.225,428 586.587,862	12	569.205,084 586.589,655	20.423
12	569.205,084 586.589,655	13	569.200,867 586.579,92	10.609
13	569.200,867 586.579,92	14	569.196,334 586.576,202	5.863
14	569.196,334 586.576,202	15	569.190,021 586.562,011	15.532
15	569.190,021 586.562,011	16	569.197,381 586.554,385	10.598
16	569.197,381 586.554,385	17	569.204,034 586.549,591	8.2
17	569.204,034 586.549,591	18	569.215,277 586.541,418	13.9
18	569.215,277 586.541,418	1	569.225,934 586.534,148	12.901

** Lungimile segmentelor sunt determinate în planul de proiecţie Stereo 70 şi sunt rotunjite la 1 milimetru.
*** Distanţa dintre puncte este formată din segmente cumulate ce sunt mai mici decât valoarea 1 milimetru.

Document care conține date cu caracter personal, protejat de prevederile Regulamentului (UE) nr. 679/2016 și Legii 190/2018

DATE DESPRE IMOBILUL NR. 4631

Oficiul de Cadastru şi Publicitate Imobiliară NEAMT
Biroul de Cadastru şi Publicitate Imobiliară Bicaz

A. Partea I. Descrierea imobilului

TEREN Intravilan

Adresa: Loc. Damuc, Jud. Neamt, pct. 'Damuc De Sus'

Nr. Crt	Nr cadastral Nr. topografic	Suprafaţa* (mp)	Observaţii / Referinţe
A1		293	Sector cadastral:78 Teren neimprejmuit;

B. Partea II. Proprietari şi acte

Inscrieri privitoare la dreptul de proprietate şi alte drepturi reale		Referinţe
4631 / 31/01/2024		
Act Administrativ nr. 2808, din 31/01/2024 emis de Primaria com. Damuc;		
B1	Inscrierea posesiei, drept de PROPRIETATE, dobandit prin Lege, cota actuala 1/1, cota initiala 1/1	A1
	1) **GÎRBULEŢ ELENA** 2) **GÎRBULEŢ GAVRIL**, DECEDAT DEFUNCT:Da	

C. Partea III. SARCINI .

Inscrieri privind dezmembramintele dreptului de proprietate, drepturi reale de garanţie şi sarcini	Referinţe
NU SUNT	

Anexa Nr. 1 La Partea I

Teren

Nr cadastral	Suprafaţa (mp)*	Observaţii / Referinţe
	293	

* Suprafaţa este determinată in planul de proiecţie Stereo 70.

DETALII LINIARE IMOBIL

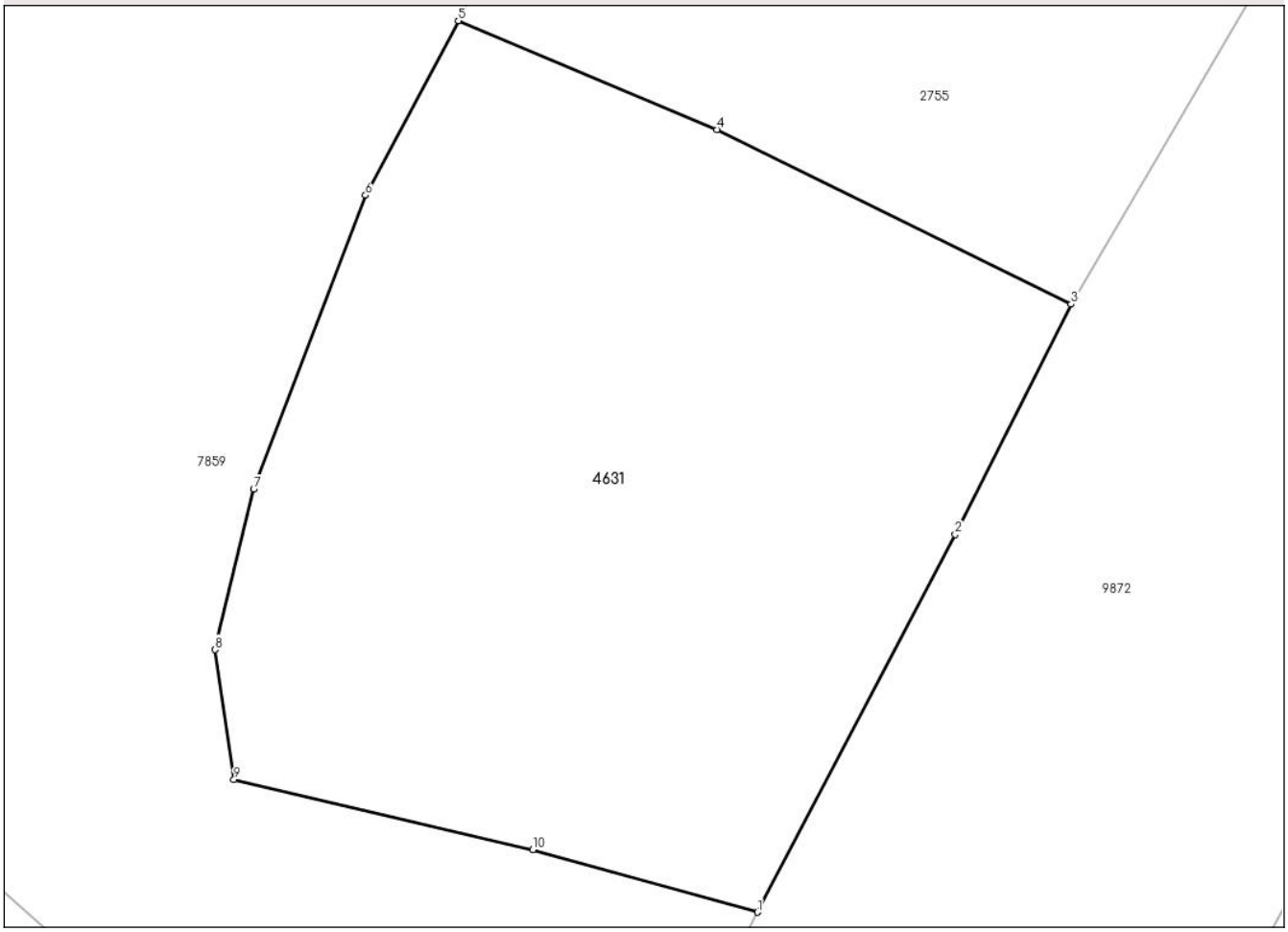

Date referitoare la teren

Crt	Categorie folosință	Intra vilan	Suprafaţa (mp)	Tarla	Parcelă	Nr. topo	Observaţii / Referinţe
1	faneata	DA	293	69	2482	-	

Lungime Segmente
1) Valorile lungimilor segmentelor sunt obţinute din proiecţie în plan.

Punct început	X / Y	Punct sfârşit	X / Y	Lungime segment (** (m)
1	569.253,274 586.580,863	2	569.258,166 586.590,189	10.531
2	569.258,166 586.590,189	3	569.261,03 586.595,88	6.371
3	569.261,03 586.595,88	4	569.252,273 586.600,192	9.761
4	569.252,273 586.600,192	5	569.245,881 586.602,88	6.934
5	569.245,881 586.602,88	6	569.243,585 586.598,57	4.883

Document care conține date cu caracter personal, protejat de prevederile Regulamentului (UE) nr. 679/2016 și Legii 190/2018

Punct început	X / Y	Punct sfârşit	X / Y	Lungime segment (** (m)
6	569.243,585 586.598,57	7	569.240,82 586.591,312	7.767
7	569.240,82 586.591,312	8	569.239,868 586.587,347	4.078
8	569.239,868 586.587,347	9	569.240,336 586.584,142	3.239
9	569.240,336 586.584,142	10	569.247,725 586.582,404	7.591
10	569.247,725 586.582,404	1	569.253,274 586.580,863	5.759

** Lungimile segmentelor sunt determinate în planul de proiecţie Stereo 70 şi sunt rotunjite la 1 milimetru.
*** Distanţa dintre puncte este formată din segmente cumulate ce sunt mai mici decât valoarea 1 milimetru.

Document care conține date cu caracter personal, protejat de prevederile Regulamentului (UE) nr. 679/2016 și Legii 190/2018

DATE DESPRE IMOBILUL NR. 4645

Oficiul de Cadastru şi Publicitate Imobiliară NEAMT
Biroul de Cadastru şi Publicitate Imobiliară Bicaz

A. Partea I. Descrierea imobilului

TEREN Intravilan

Adresa: Loc. Damuc, Jud. Neamt

Nr. Crt	Nr cadastral Nr. topografic	Suprafaţa* (mp)	Observaţii / Referinţe
A1	50623	1.789	Sector cadastral:78 Teren imprejmuit;

Construcţii

Crt	Nr cadastral Nr. topografic	Adresa	Observaţii / Referinţe
A1.1	50623-C1	Loc. Damuc, Jud. Neamt	Nr. niveluri:1; S. construita la sol:120 mp; Locuinta construita din lemn, fundatie din piatra, acoperis sarpata lemn, invelitoare azbociment, compusa din 2 camere, bucatarie, 2 holuri, baie, camara si chiler
A1.2	50623-C2	Loc. Damuc, Jud. Neamt	Nr. niveluri:1; S. construita la sol:20 mp; Magazie construita din lemn, fundatie din beton, acoperis sarpata lemn, invelitoare azbociment, compusa dintr-o incapere
A1.3	50623-C3	Loc. Damuc, Jud. Neamt	Nr. niveluri:1; S. construita la sol:30 mp; Grajd construit din lemn, fundatie piatra, acoperis sarpata lemn, invelitoare azbociment, compus din 2 incaperi

B. Partea II. Proprietari şi acte

Inscrieri privitoare la dreptul de proprietate şi alte drepturi reale		Referinţe
22826 / 18/12/2014		
Hotarare Judecatoreasca nr. Sentinta civila nr. 555, din 10/06/2014 emis de Judecatoria Bicaz (dosar cadastru);		
B1	Intabulare, drept de PROPRIETATE, dobandit prin Hotarare Judecatoreasca, cota actuala 1/1, cota initiala 1/1	A1, A1.1, A1.2, A1.3
	1) **PAVEL ELENA** 2) **CHINDEA SABIN** 3) **CHINDEA IOAN** 4) **CHINDEA EUGEN**	
B2	Se transcrie din RTI, notarea solutiei pronuntate conform Sentintei civile nr.555/2014 emisa de Judecatoria Bicaz, efectuate conform Incheierii nr.16407/2014	A1, A1.1, A1.2, A1.3
	OBSERVATII: Radiat mentiune conform Incheierii nr.22826/2014	

C. Partea III. SARCINI

Inscrieri privind dezmembramintele dreptului de proprietate, drepturi reale de garanţie şi sarcini		Referinţe
19386 / 03/09/2015		
Act Administrativ nr. Proces verbal de sechestru pentru bunuri imobile nr. 24925, din 28/08/2015 emis de ANAF-AJFP Mures, Serviciul Fiscal Municipal Reghin;		
C1	Intabulare, drept de IPOTECA LEGALA, Valoare:57181 RONasupra cotei indivize din imobil cu id. 50623/Damuc, proprietatea lui Pavel Elena,, dobandit prin Lege, cota actuala 1/1, cota initiala 1/1	A1, A1.1, A1.2, A1.3
	1) **ANAF - SERVICIUL FISCAL MUNICIPAL REGHIN**, CIF:9999999999999	
11966 / 18/05/2022		
Hotarare Judecatoreasca nr. Incheierea civila nr. 51/CC, din 31/01/2022 emis de Judecatoria Bicaz in dosar nr. 143/188/2022 (act administrativ nr Somatie imobiliara din 13.05.2022, emis de Executor Judecatoresc Ciobanu Vasile-Bogdan in dosar executare nr. 83/2022);		
C2	Se noteaza urmarirea silita imobiliara privind pe debitorul Chindea Eugen, pentru suma totala de 21.496,81 Lei, asupra cotei indivize din imobilul cu nr. cadastral 50623 proprietatea debitorului,	A1, A1.1, A1.2, A1.3
	1) **INVESTCAPITAL LTD**, CIF:9999999999999	

Document care conține date cu caracter personal, protejat de prevederile Regulamentului (UE) nr. 679/2016 și Legii 190/2018

Anexa Nr. 1 La Partea I

Teren

Nr cadastral	Suprafaţa (mp)*	Observaţii / Referinţe
50623	1.789	

* Suprafaţa este determinată in planul de proiecţie Stereo 70.

DETALII LINIARE IMOBIL

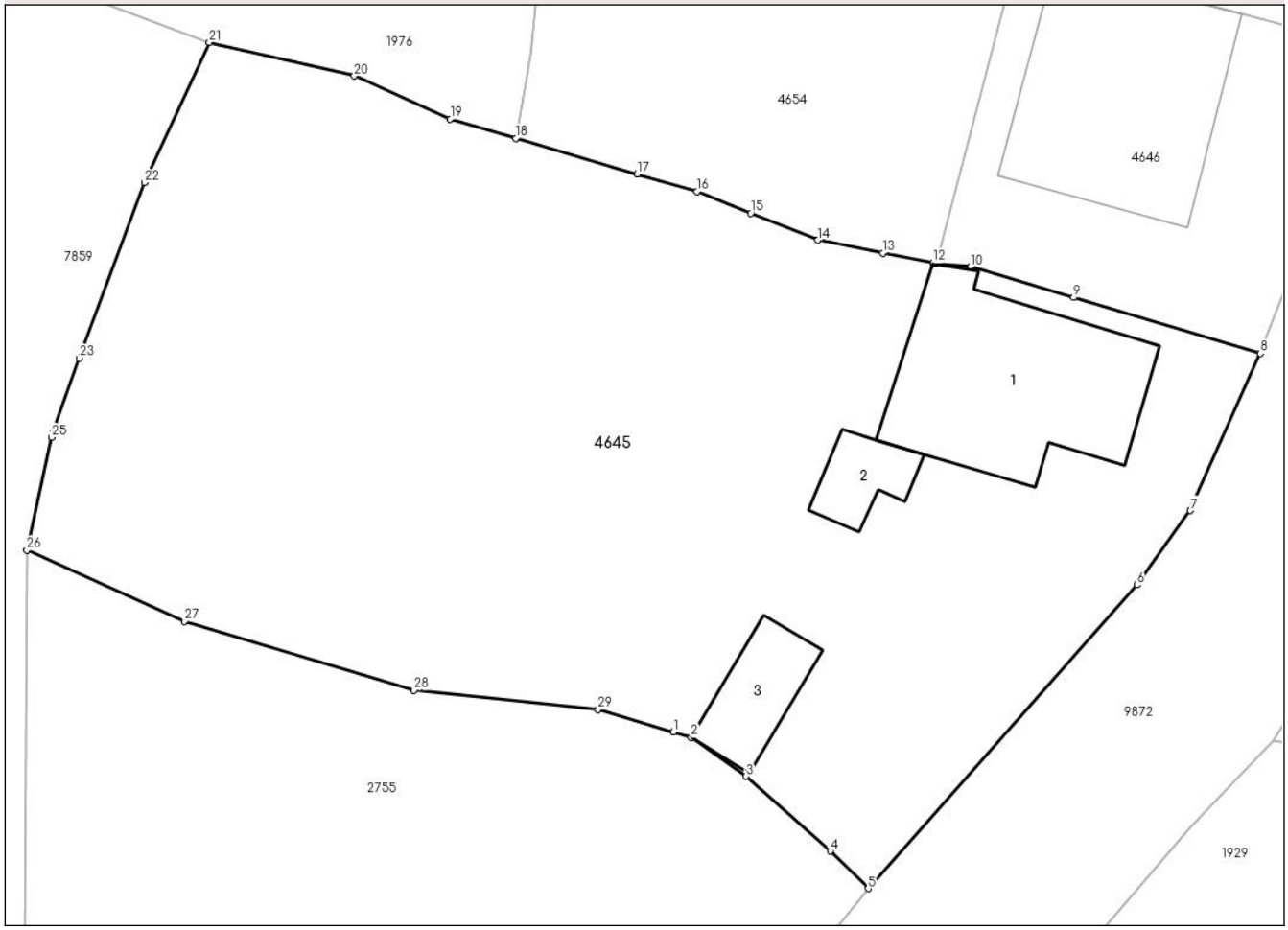

Date referitoare la teren

Crt	Categorie folosință	Intra vilan	Suprafaţa (mp)	Tarla	Parcelă	Nr. topo	Observaţii / Referinţe
1	curti constructii	DA	573	-	-	-	
2	arabil	DA	200	-	-	-	
3	faneata	DA	1.016	-	-	-	

Date referitoare la construcţii

Crt	Număr	Destinaţie construcţie	Supraf. (mp)	Situaţie juridică	Observaţii / Referinţe
A1.1	50623-C1	constructii de locuinte	120	Cu acte	Nr. niveluri:1; S. construita la sol:120 mp; Locuinta construita din lemn, fundatie din piatra, acoperis sarpata lemn, invelitoare azbociment, compusa din 2 camere, bucatarie, 2 holuri, baie, camara si chiler
A1.2	50623-C2	constructii anexa	20	Cu acte	Nr. niveluri:1; S. construita la sol:20 mp; Magazie construita din lemn, fundatie din beton, acoperis sarpata lemn, invelitoare azbociment, compusa dintr-o incapere

Document care conține date cu caracter personal, protejat de prevederile Regulamentului (UE) nr. 679/2016 și Legii 190/2018

Crt	Număr	Destinaţie construcţie	Supraf. (mp)	Situaţie juridică	Observaţii / Referinţe
A1.3	50623-C3	constructii anexa	30	Cu acte	Nr. niveluri:1; S. construita la sol:30 mp; Grajd construit din lemn, fundatie piatra, acoperis sarpata lemn, invelitoare azbociment, compus din 2 incaperi

Lungime Segmente
1) Valorile lungimilor segmentelor sunt obţinute din proiecţie în plan.

Punct început	X / Y	Punct sfârşit	X / Y	Lungime segment (** (m)
1	569.288,916 586.661,353	2	569.289,913 586.661,056	1.04
3	569.292,945 586.658,888	4	569.297,636 586.654,733	6.267
5	569.299,735 586.652,653	6	569.314,672 586.669,517	22.528
7	569.317,623 586.673,642	8	569.321,497 586.682,374	9.553
9	569.311,14 586.685,474	10	569.305,41 586.687,19	5.981
11	569.303,518 586.687,377	12	569.303,327 586.687,396	0.192
13	569.300,547 586.687,947	14	569.296,95 586.688,66	3.667
15	569.293,223 586.690,158	16	569.290,233 586.691,359	3.222
17	569.286,914 586.692,335	18	569.280,184 586.694,314	7.015
19	569.276,538 586.695,377	20	569.271,211 586.697,777	5.843
21	569.263,166 586.699,649	22	569.259,566 586.691,856	8.584
23	569.255,953 586.682,098	24	569.254,497 586.678,155	4.203
25	569.254,401 586.677,715	26	569.253,037 586.671,447	6.415
27	569.261,779 586.667,498	28	569.274,533 586.663,663	13.318
29	569.284,743 586.662,595	1	569.288,916 586.661,353	4.354

Punct început	X / Y	Punct sfârşit	X / Y	Lungime segment (** (m)
2	569.289,913 586.661,056	3	569.292,945 586.658,888	3.727
4	569.297,636 586.654,733	5	569.299,735 586.652,653	2.955
6	569.314,672 586.669,517	7	569.317,623 586.673,642	5.072
8	569.321,497 586.682,374	9	569.311,14 586.685,474	10.811
10	569.305,41 586.687,19	11	569.303,518 586.687,377	1.901
12	569.303,327 586.687,396	13	569.300,547 586.687,947	2.834
14	569.296,95 586.688,66	15	569.293,223 586.690,158	4.017
16	569.290,233 586.691,359	17	569.286,914 586.692,335	3.46
18	569.280,184 586.694,314	19	569.276,538 586.695,377	3.798
20	569.271,211 586.697,777	21	569.263,166 586.699,649	8.26
22	569.259,566 586.691,856	23	569.255,953 586.682,098	10.405
24	569.254,497 586.678,155	25	569.254,401 586.677,715	0.45
26	569.253,037 586.671,447	27	569.261,779 586.667,498	9.593
28	569.274,533 586.663,663	29	569.284,743 586.662,595	10.266

**** Lungimile segmentelor sunt determinate în planul de proiecţie Stereo 70 şi sunt rotunjite la 1 milimetru.**
***** Distanţa dintre puncte este formată din segmente cumulate ce sunt mai mici decât valoarea 1 milimetru.**

Document care conține date cu caracter personal, protejat de prevederile Regulamentului (UE) nr. 679/2016 și Legii 190/2018

DATE DESPRE IMOBILUL NR. 4646

Oficiul de Cadastru şi Publicitate Imobiliară NEAMT
Biroul de Cadastru şi Publicitate Imobiliară Bicaz

A. Partea I. Descrierea imobilului

Nr. CF vechi:177/N
Nr. cadastral vechi:233

TEREN Intravilan

Adresa: Loc. Damuc, Jud. Neamt, pct. 'Damuc de Sus'

Nr. Crt	Nr cadastral Nr. topografic	Suprafaţa* (mp)	Observaţii / Referinţe
A1	50171	347	Sector cadastral:78 Teren imprejmuit;

Construcţii

Crt	Nr cadastral Nr. topografic	Adresa	Observaţii / Referinţe
A1.1	50171-C1	Loc. Damuc, Jud. Neamt, pct. 'Damuc de Sus'	Nr. niveluri:1; S. construita la sol:132 mp; MAGAZIN - PE FUNDATIE DE PIATRA,CONSTRUIT DIN LEMN, ACOPERIT CU AZBEST

B. Partea II. Proprietari şi acte

Inscrieri privitoare la dreptul de proprietate şi alte drepturi reale		Referinţe
3544 / 07/10/2008		
Act Administrativ nr. HCL nr.25/2008, din 17/07/2008 emis de Consiliul Local Damuc (Anexa lista inventar domeniul public);		
B2	Se noteaza respingerea capatului de cerere cu privire la intabularea dreptului de proprietate asupra constructiei C1 - magazin, in favoarea Consumcoop Damuc Societate Cooperativa	A1
	OBSERVATII: (provenita din conversia CF 177/N)	
21614 / 13/10/2016		
Hotarare Judecatoreasca nr. Sentinta civila nr. 1036, din 06/10/2005 emis de JUDECATORIA BICAZ (Incheiere din 25.05.2006 emisa de Judecatoria Bicaz in dosar nr. 950/2005, dosar cadastru);		
B3	Se actualizeaza informatiile tehnice ale imobilului cu id. 50171 UAT Damuc, in sensul inscrierii constructiei C1-magazin - si a dreptului de proprietate asupra acesteia	A1
3647 / 21/02/2020		
Act Administrativ nr. HCL nr. 5, din 31/01/2020 emis de Consiliul Local al Comunei Damuc;		
B4	Se noteaza trecerea imobilului - teren cu nr. cadastral 50171 din domeniul public in domeniul privat al Comunei Damuc	A1
10670 / 07/07/2020		
Act Notarial nr. Contract de vanzare aut. nr. 407, din 07/07/2020 emis de NP FLOAREŞ Anca;		
B6	Se transcrie constructia cu id. 50171-C1 din cartea funciara nr. 50171-C1 in cartea funciara a terenului nr. 50171	A1.1
3292 / 11/02/2022		
Act Notarial nr. Contract de vanzare aut. nr. 346, din 11/02/2022 emis de NP FLOAREŞ Anca;		
B7	Intabulare, drept de PROPRIETATE, cu titlu de drept de cumparare, ca bun propriu,, dobandit prin Conventie, cota actuala 1/1, cota initiala 1/1	A1, A1.1
	1) **COVASAN ANA**	

C. Partea III. SARCINI .

Inscrieri privind dezmembramintele dreptului de proprietate, drepturi reale de garanţie şi sarcini	Referinţe
NU SUNT	

Document care conține date cu caracter personal, protejat de prevederile Regulamentului (UE) nr. 679/2016 și Legii 190/2018

Anexa Nr. 1 La Partea I

Teren

Nr cadastral	Suprafaţa (mp)*	Observaţii / Referinţe
50171	347	

* Suprafaţa este determinată in planul de proiecţie Stereo 70.

DETALII LINIARE IMOBIL

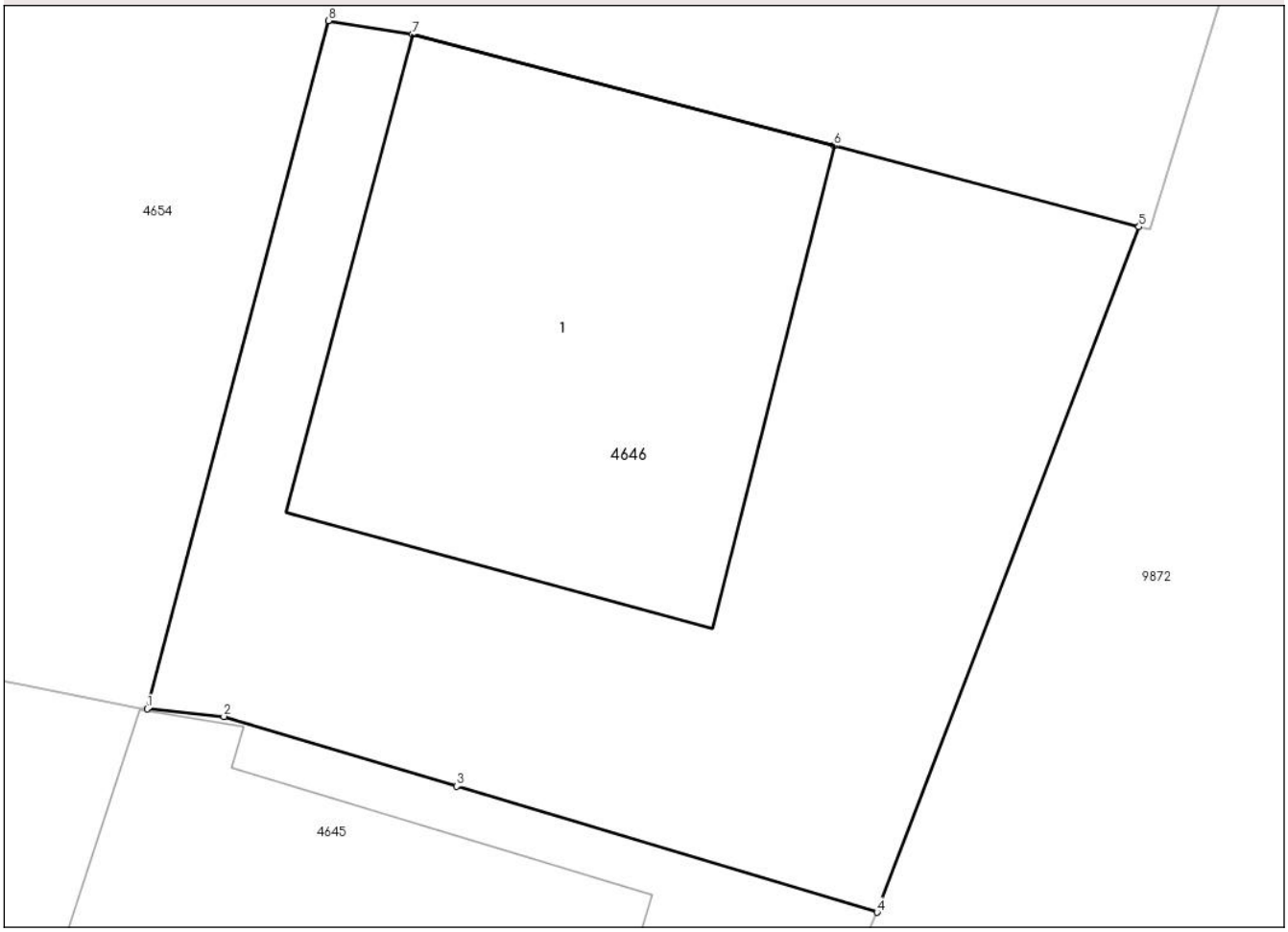

Date referitoare la teren

Crt	Categorie folosință	Intra vilan	Suprafaţa (mp)	Tarla	Parcelă	Nr. topo	Observaţii / Referinţe
1	curti constructii	DA	347	-	-	-	

Date referitoare la construcţii

Crt	Număr	Destinaţie construcţie	Supraf. (mp)	Situaţie juridică	Observaţii / Referinţe
A1.1	50171-C1	constructii industriale si edilitare	Din acte: 143 Masurata: 132	Cu acte	Nr. niveluri:1; S. construita la sol:132 mp; MAGAZIN - PE FUNDATIE DE PIATRA, CONSTRUIT DIN LEMN, ACOPERIT CU AZBEST

Lungime Segmente
1) Valorile lungimilor segmentelor sunt obţinute din proiecţie în plan.

Punct început	X / Y	Punct sfârşit	X / Y	Lungime segment (** (m)
1	569.303,518 586.687,377	2	569.305,41 586.687,19	1.901
2	569.305,41 586.687,19	3	569.311,14 586.685,474	5.981
3	569.311,14 586.685,474	4	569.321,497 586.682,374	10.811

Document care conține date cu caracter personal, protejat de prevederile Regulamentului (UE) nr. 679/2016 și Legii 190/2018

Punct început	X / Y	Punct sfârşit	X / Y	Lungime segment (** (m)
4	569.321,497 586.682,374	5	569.327,952 586.699,239	18.058
5	569.327,952 586.699,239	6	569.320,445 586.701,232	7.767
6	569.320,445 586.701,232	7	569.310,051 586.703,972	10.749
7	569.310,051 586.703,972	8	569.307,982 586.704,309	2.096
8	569.307,982 586.704,309	1	569.303,518 586.687,377	17.511

** Lungimile segmentelor sunt determinate în planul de proiecţie Stereo 70 şi sunt rotunjite la 1 milimetru.
*** Distanţa dintre puncte este formată din segmente cumulate ce sunt mai mici decât valoarea 1 milimetru.

Document care conține date cu caracter personal, protejat de prevederile Regulamentului (UE) nr. 679/2016 și Legii 190/2018

DATE DESPRE IMOBILUL NR. 4654

Oficiul de Cadastru şi Publicitate Imobiliară NEAMT
Biroul de Cadastru şi Publicitate Imobiliară Bicaz

A. Partea I. Descrierea imobilului

TEREN Intravilan

Adresa: Loc. Damuc, Jud. Neamt, pct. 'Damuc De Sus'

Nr. Crt	Nr cadastral Nr. topografic	Suprafaţa* (mp)	Observaţii / Referinţe
A1		2.900	Sector cadastral:78 Teren neimprejmuit;

B. Partea II. Proprietari şi acte

Inscrieri privitoare la dreptul de proprietate şi alte drepturi reale		Referinţe
4654 / 31/01/2024		
Act Administrativ nr. 2809, din 31/01/2024 emis de Primaria com. Damuc;		
B1	Inscrierea posesiei, drept de PROPRIETATE, dobandit prin Lege, cota actuala 1/1, cota initiala 1/1	A1
	1) **COVASAN CONSTANTIN**	

C. Partea III. SARCINI .

Inscrieri privind dezmembramintele dreptului de proprietate, drepturi reale de garanţie şi sarcini	Referinţe
NU SUNT	

Document care conține date cu caracter personal, protejat de prevederile Regulamentului (UE) nr. 679/2016 și Legii 190/2018

Anexa Nr. 1 La Partea I

Teren

Nr cadastral	Suprafaţa (mp)*	Observaţii / Referinţe
	2.900	

* Suprafaţa este determinată in planul de proiecţie Stereo 70.

DETALII LINIARE IMOBIL

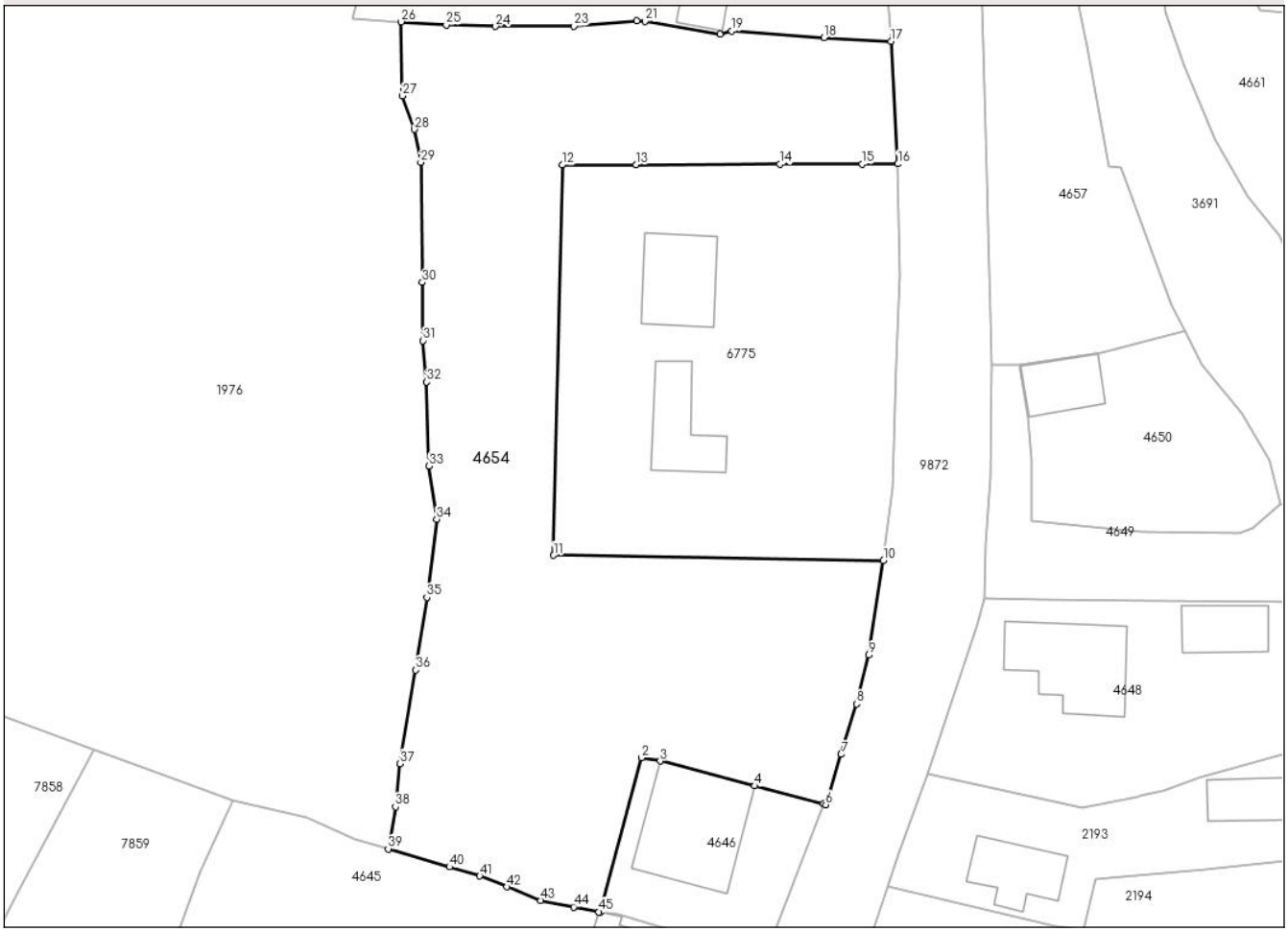

Date referitoare la teren

Crt	Categorie folosință	Intra vilan	Suprafaţa (mp)	Tarla	Parcelă	Nr. topo	Observaţii / Referinţe
1	faneata	DA	2.900	69	2485; 2487/1; 2487;2488	-	

Lungime Segmente

1) Valorile lungimilor segmentelor sunt obţinute din proiecţie în plan.

Punct început	X / Y	Punct sfârşit	X / Y	Lungime segment
1	569.303,518 586.687,377	2	569.307,982 586.704,309	17.511
4	569.320,445 586.701,232	5	569.327,952 586.699,239	7.767
7	569.329,921 586.704,684	8	569.331,621 586.710,224	5.795
10	569.334,57 586.725,956	11	569.298,351 586.726,538	36.224
13	569.307,411 586.769,369	14	569.323,201 586.769,424	15.79

Punct început	X / Y	Punct sfârşit	X / Y	Lungime segment
2	569.307,982 586.704,309	3	569.310,051 586.703,972	2.096
5	569.327,952 586.699,239	6	569.328,224 586.699,167	0.281
8	569.331,621 586.710,224	9	569.332,978 586.715,577	5.522
11	569.298,351 586.726,538	12	569.299,282 586.769,34	42.812
14	569.323,201 586.769,424	15	569.332,257 586.769,456	9.056

Punct început	X / Y	Punct sfârşit	X / Y	Lungime segment
3	569.310,051 586.703,972	4	569.320,445 586.701,232	10.749
6	569.328,224 586.699,167	7	569.329,921 586.704,684	5.772
9	569.332,978 586.715,577	10	569.334,57 586.725,956	10.5
12	569.299,282 586.769,34	13	569.307,411 586.769,369	8.129
15	569.332,257 586.769,456	16	569.336,161 586.769,47	3.904

Document care conține date cu caracter personal, protejat de prevederile Regulamentului (UE) nr. 679/2016 și Legii 190/2018

Punct început	X / Y	Punct sfârşit	X / Y	Lungime segment
16	569.336,161 586.769,47	17	569.335,386 586.782,899	13.451
19	569.317,904 586.784,066	20	569.316,602 586.783,708	1.35
22	569.307,457 586.785,177	23	569.300,586 586.784,6	6.895
25	569.286,544 586.784,721	26	569.281,617 586.785,049	4.938
28	569.283,049 586.773,269	29	569.283,756 586.769,64	3.697
31	569.283,995 586.750,073	32	569.284,395 586.745,553	4.538
34	569.285,491 586.730,475	35	569.284,418 586.721,921	8.621
37	569.281,494 586.703,679	38	569.280,968 586.698,929	4.779
40	569.286,914 586.692,335	41	569.290,233 586.691,359	3.46
43	569.296,95 586.688,66	44	569.300,547 586.687,947	3.667

Punct început	X / Y	Punct sfârşit	X / Y	Lungime segment
17	569.335,386 586.782,899	18	569.328,052 586.783,311	7.346
20	569.316,602 586.783,708	21	569.308,379 586.785,097	8.339
23	569.300,586 586.784,6	24	569.291,982 586.784,546	8.604
26	569.281,617 586.785,049	27	569.281,755 586.776,939	8.111
29	569.283,756 586.769,64	30	569.283,92 586.756,473	13.168
32	569.284,395 586.745,553	33	569.284,668 586.736,335	9.222
35	569.284,418 586.721,921	36	569.283,212 586.713,944	8.068
38	569.280,968 586.698,929	39	569.280,184 586.694,314	4.681
41	569.290,233 586.691,359	42	569.293,223 586.690,158	3.222
44	569.300,547 586.687,947	45	569.303,327 586.687,396	2.834

Punct început	X / Y	Punct sfârşit	X / Y	Lungime segment
18	569.328,052 586.783,311	19	569.317,904 586.784,066	10.176
21	569.308,379 586.785,097	22	569.307,457 586.785,177	0.925
24	569.291,982 586.784,546	25	569.286,544 586.784,721	5.441
27	569.281,755 586.776,939	28	569.283,049 586.773,269	3.891
30	569.283,92 586.756,473	31	569.283,995 586.750,073	6.4
33	569.284,668 586.736,335	34	569.285,491 586.730,475	5.918
36	569.283,212 586.713,944	37	569.281,494 586.703,679	10.408
39	569.280,184 586.694,314	40	569.286,914 586.692,335	7.015
42	569.293,223 586.690,158	43	569.296,95 586.688,66	4.017
45	569.303,327 586.687,396	1	569.303,518 586.687,377	0.192

** Lungimile segmentelor sunt determinate în planul de proiecţie Stereo 70 şi sunt rotunjite la 1 milimetru.
*** Distanţa dintre puncte este formată din segmente cumulate ce sunt mai mici decât valoarea 1 milimetru.

Document care conține date cu caracter personal, protejat de prevederile Regulamentului (UE) nr. 679/2016 și Legii 190/2018

DATE DESPRE IMOBILUL NR. 4664

Oficiul de Cadastru şi Publicitate Imobiliară NEAMT
Biroul de Cadastru şi Publicitate Imobiliară Bicaz

A. Partea I. Descrierea imobilului

TEREN Intravilan

Adresa: Loc. Damuc, Jud. Neamt, pct. 'Damuc De Sus'

Nr. Crt	Nr cadastral Nr. topografic	Suprafaţa* (mp)	Observaţii / Referinţe
A1		2.614	Sector cadastral:78 Teren imprejmuit;

Construcţii

Crt	Nr cadastral Nr. topografic	Adresa	Observaţii / Referinţe
A1.1		Loc. Damuc, Jud. Neamt	Nr. niveluri:2; S. construita la sol:85 mp; P+M
A1.2		Loc. Damuc, Jud. Neamt	Nr. niveluri:1; S. construita la sol:41 mp;
A1.3		Loc. Damuc, Jud. Neamt	Nr. niveluri:1; S. construita la sol:70 mp;

B. Partea II. Proprietari şi acte

Inscrieri privitoare la dreptul de proprietate şi alte drepturi reale		Referinţe
4664 / 31/01/2024		
Act Administrativ nr. 2810, din 31/01/2024 emis de Primaria com. Damuc;		
B1	Inscrierea posesiei, drept de PROPRIETATE, dobandit prin Lege, cota actuala 1/1, cota initiala 1/1	A1
	1) **GÎRBULEŢ ANA** 2) **GÎRBULEŢ IOAN**, DECEDAT DEFUNCT:Da	
Act Administrativ nr. 3007, din 12/02/2024 emis de Primaria com. Damuc;		
B2	Intabulare, drept de PROPRIETATE, dobandit prin Lege, cota actuala 1/1, cota initiala 1/1	A1.1, A1.2, A1.3
	1) **GÎRBULEŢ ANA** 2) **GÎRBULEŢ IOAN**, DECEDAT DEFUNCT:Da	

C. Partea III. SARCINI .

Inscrieri privind dezmembramintele dreptului de proprietate, drepturi reale de garanţie şi sarcini	Referinţe
NU SUNT	

Document care conține date cu caracter personal, protejat de prevederile Regulamentului (UE) nr. 679/2016 și Legii 190/2018

Anexa Nr. 1 La Partea I

Teren

Nr cadastral	Suprafaţa (mp)*	Observaţii / Referinţe
	2.614	

* Suprafaţa este determinată in planul de proiecţie Stereo 70.

DETALII LINIARE IMOBIL

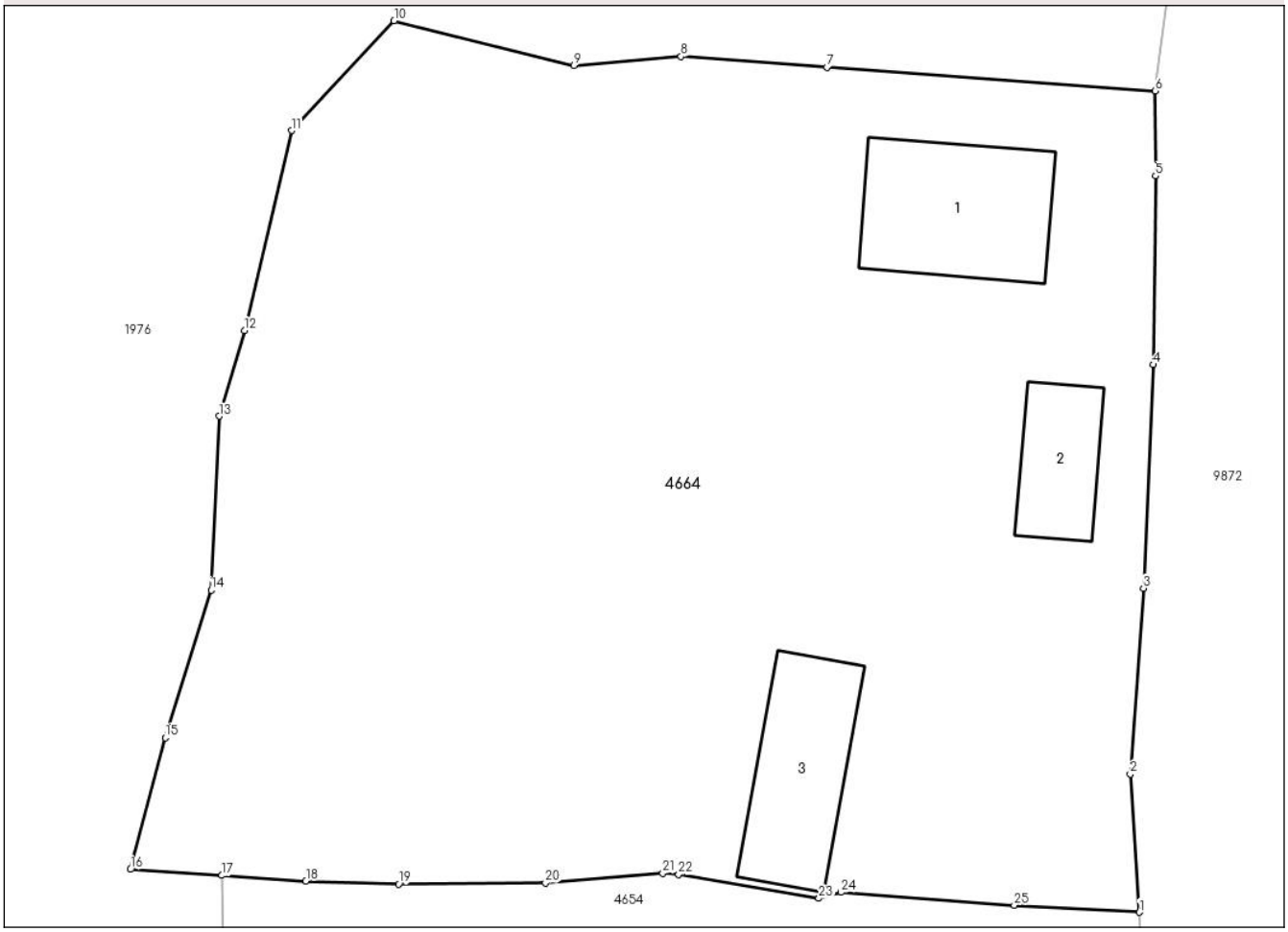

Date referitoare la teren

Crt	Categorie folosință	Intra vilan	Suprafaţa (mp)	Tarla	Parcelă	Nr. topo	Observaţii / Referinţe
1	curti constructii	DA	991	69	2489; 2490	-	
2	arabil	DA	314	69	2490; 2491	-	
3	faneata	DA	1.309	69	2491	-	

Date referitoare la construcţii

Crt	Număr	Destinaţie construcţie	Supraf. (mp)	Situaţie juridică	Observaţii / Referinţe
A1.1		constructii de locuinte	85	Cu acte	Nr. niveluri:2; S. construita la sol:85 mp; P+M
A1.2		constructii anexa	41	Cu acte	Nr. niveluri:1; S. construita la sol:41 mp;
A1.3		constructii anexa	70	Cu acte	Nr. niveluri:1; S. construita la sol:70 mp;

Lungime Segmente

1) Valorile lungimilor segmentelor sunt obţinute din proiecţie în plan.

Punct început	X / Y	Punct sfârşit	X / Y	Lungime segment (** (m)
1	569.335,386 586.782,899	2	569.334,852 586.790,981	8.1

Punct început	X / Y	Punct sfârşit	X / Y	Lungime segment (** (m)
2	569.334,852 586.790,981	3	569.335,617 586.801,854	10.9

Document care conține date cu caracter personal, protejat de prevederile Regulamentului (UE) nr. 679/2016 și Legii 190/2018

Punct început	X / Y	Punct sfârşit	X / Y	Lungime segment (** (m)
3	569.335,617 586.801,854	4	569.336,19 586.814,942	13.101
5	569.336,338 586.825,993	6	569.336,319 586.830,964	4.971
7	569.317,081 586.832,358	8	569.308,531 586.832,977	8.572
9	569.302,248 586.832,46	10	569.291,711 586.835,076	10.857
11	569.285,715 586.828,644	12	569.282,954 586.816,944	12.021
13	569.281,464 586.811,93	14	569.280,992 586.801,756	10.185
15	569.278,303 586.793,108	16	569.276,268 586.785,405	7.967
17	569.281,617 586.785,049	18	569.286,544 586.784,721	4.938
19	569.291,982 586.784,546	20	569.300,586 586.784,6	8.604
21	569.307,457 586.785,177	22	569.308,379 586.785,097	0.925
23	569.316,602 586.783,708	24	569.317,904 586.784,066	1.35
25	569.328,052 586.783,311	1	569.335,386 586.782,899	7.346

Punct început	X / Y	Punct sfârşit	X / Y	Lungime segment (** (m)
4	569.336,19 586.814,942	5	569.336,338 586.825,993	11.052
6	569.336,319 586.830,964	7	569.317,081 586.832,358	19.288
8	569.308,531 586.832,977	9	569.302,248 586.832,46	6.304
10	569.291,711 586.835,076	11	569.285,715 586.828,644	8.793
12	569.282,954 586.816,944	13	569.281,464 586.811,93	5.231
14	569.280,992 586.801,756	15	569.278,303 586.793,108	9.056
16	569.276,268 586.785,405	17	569.281,617 586.785,049	5.361
18	569.286,544 586.784,721	19	569.291,982 586.784,546	5.441
20	569.300,586 586.784,6	21	569.307,457 586.785,177	6.895
22	569.308,379 586.785,097	23	569.316,602 586.783,708	8.339
24	569.317,904 586.784,066	25	569.328,052 586.783,311	10.176

** Lungimile segmentelor sunt determinate în planul de proiecţie Stereo 70 şi sunt rotunjite la 1 milimetru.
*** Distanţa dintre puncte este formată din segmente cumulate ce sunt mai mici decât valoarea 1 milimetru.

Document care conține date cu caracter personal, protejat de prevederile Regulamentului (UE) nr. 679/2016 și Legii 190/2018

DATE DESPRE IMOBILUL NR. 4674

Oficiul de Cadastru şi Publicitate Imobiliară NEAMT
Biroul de Cadastru şi Publicitate Imobiliară Bicaz

A. Partea I. Descrierea imobilului

TEREN Intravilan

Adresa: Loc. Damuc, Jud. Neamt, pct. 'Damuc'

Nr. Crt	Nr cadastral Nr. topografic	Suprafaţa* (mp)	Observaţii / Referinţe
A1		5.062	Sector cadastral:78 Teren neimprejmuit;

Construcţii

Crt	Nr cadastral Nr. topografic	Adresa	Observaţii / Referinţe
A1.1		Loc. Damuc, Jud. Neamt	Nr. niveluri:1; S. construita la sol:28 mp;
A1.2		Loc. Damuc, Jud. Neamt	Nr. niveluri:1; S. construita la sol:76 mp;
A1.3		Loc. Damuc, Jud. Neamt	Nr. niveluri:1; S. construita la sol:36 mp;

B. Partea II. Proprietari şi acte

Inscrieri privitoare la dreptul de proprietate şi alte drepturi reale		Referinţe
4674 / 31/01/2024		
Act Normativ nr. 7, din 13/03/1996 emis de PARLAMENTUL ROMANIEI;		
B1	Inscrierea provizorie, drept de PROPRIETATE, dobandit prin Lege, cota actuala 1/1, cota initiala 1/1	A1, A1.1, A1.2, A1.3
	1) **COMUNA DĂMUC**, CIF:2614422, PROPRIETAR NEIDENTIFICAT	

C. Partea III. SARCINI .

Inscrieri privind dezmembramintele dreptului de proprietate, drepturi reale de garanţie şi sarcini	Referinţe
NU SUNT	

Document care conține date cu caracter personal, protejat de prevederile Regulamentului (UE) nr. 679/2016 și Legii 190/2018

Anexa Nr. 1 La Partea I

Teren

Nr cadastral	Suprafaţa (mp)*	Observaţii / Referinţe
	5.062	

* Suprafaţa este determinată in planul de proiecţie Stereo 70.

DETALII LINIARE IMOBIL

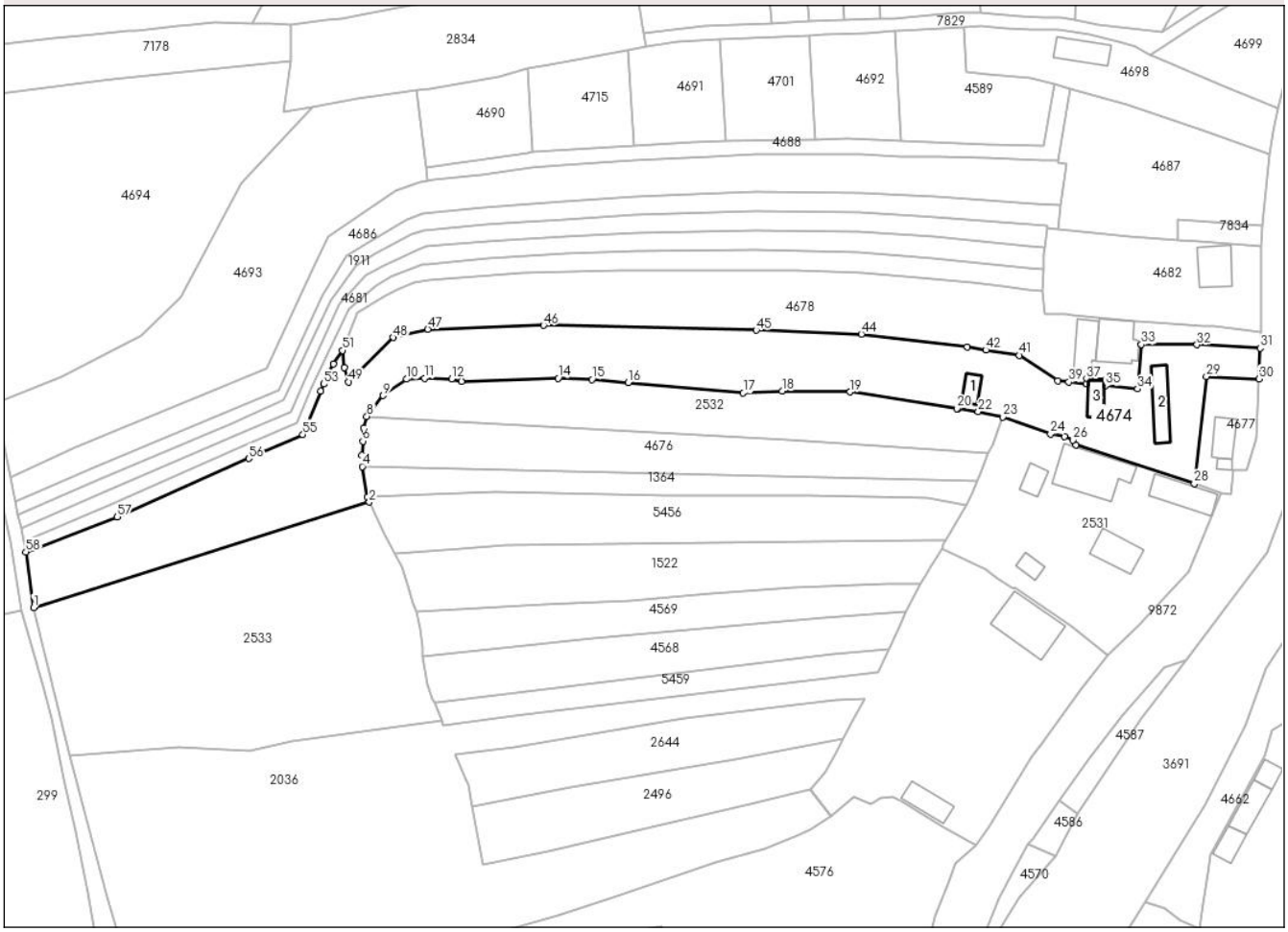

Date referitoare la teren

Crt	Categorie folosință	Intra vilan	Suprafaţa (mp)	Tarla	Parcelă	Nr. topo	Observaţii / Referinţe
1	curti constructii	DA	873	69	2535; 2536	-	
2	faneata	DA	420	69	2536	-	
3	arabil	DA	2.113	69	2537; 2538	-	
4	pasune	DA	1.656	69	2538	-	Pasune impadurita

Date referitoare la construcţii

Crt	Număr	Destinaţie construcţie	Supraf. (mp)	Situaţie juridică	Observaţii / Referinţe
A1.1		constructii anexa	28	Cu acte	Nr. niveluri:1; S. construita la sol:28 mp;
A1.2		constructii anexa	76	Cu acte	Nr. niveluri:1; S. construita la sol:76 mp;
A1.3		constructii anexa	36	Cu acte	Nr. niveluri:1; S. construita la sol:36 mp;

Lungime Segmente

1) Valorile lungimilor segmentelor sunt obţinute din proiecţie în plan.

Punct început	X / Y	Punct sfârşit	X / Y	Lungime segment
1	569.136,844 587.010,2	2	569.219,998 587.036,284	87.149

Punct început	X / Y	Punct sfârşit	X / Y	Lungime segment
2	569.219,998 587.036,284	3	569.219,42 587.037,537	1.38

Punct început	X / Y	Punct sfârşit	X / Y	Lungime segment
3	569.219,42 587.037,537	4	569.218,24 587.045,087	7.642

Document care conține date cu caracter personal, protejat de prevederile Regulamentului (UE) nr. 679/2016 și Legii 190/2018

Punct început	X / Y	Punct sfârşit	X / Y	Lungime segment
4	569.218,24 587.045,087	5	569.218,193 587.047,927	2.84
7	569.218,655 587.054,619	8	569.219,389 587.057,476	2.95
10	569.229,274 587.066,679	11	569.233,666 587.066,95	4.4
13	569.242,862 587.066,069	14	569.266,739 587.066,899	23.891
16	569.284,111 587.065,847	17	569.312,587 587.063,289	28.591
19	569.339,026 587.063,54	20	569.365,411 587.059,45	26.7
22	569.370,758 587.058,697	23	569.376,813 587.057,362	6.2
25	569.392,068 587.052,508	26	569.394,195 587.051,632	2.3
28	569.424,233 587.040,85	29	569.427,238 587.067,382	26.702
31	569.440,559 587.074,366	32	569.424,902 587.075,23	15.681
34	569.410,236 587.064,281	35	569.402,228 587.065,099	8.05
37	569.397,59 587.066,829	38	569.397,544 587.065,578	1.252
40	569.390,454 587.066,302	41	569.380,933 587.072,605	11.418
43	569.368,038 587.074,614	44	569.341,817 587.077,853	26.42
46	569.263,086 587.080,019	47	569.234,464 587.079,037	28.639
49	569.214,912 587.066,024	50	569.213,752 587.069,508	3.672
52	569.211,14 587.070,405	53	569.208,714 587.065,471	5.498
55	569.203,543 587.052,997	56	569.190,162 587.047,066	14.637
58	569.134,964 587.024,006	1	569.136,844 587.010,2	13.933

Punct început	X / Y	Punct sfârşit	X / Y	Lungime segment
5	569.218,193 587.047,927	6	569.218,39 587.051,353	3.432
8	569.219,389 587.057,476	9	569.223,433 587.062,625	6.547
11	569.233,666 587.066,95	12	569.240,363 587.066,775	6.699
14	569.266,739 587.066,899	15	569.275,084 587.066,617	8.35
17	569.312,587 587.063,289	18	569.322,175 587.063,771	9.6
20	569.365,411 587.059,45	21	569.365,725 587.059,406	0.317
23	569.376,813 587.057,362	24	569.388,632 587.053,172	12.54
26	569.394,195 587.051,632	27	569.394,991 587.050,481	1.399
29	569.427,238 587.067,382	30	569.440,211 587.066,791	12.986
32	569.424,902 587.075,23	33	569.411,099 587.075,257	13.803
35	569.402,228 587.065,099	36	569.402,213 587.066,655	1.556
38	569.397,544 587.065,578	39	569.393,155 587.066,026	4.412
41	569.380,933 587.072,605	42	569.372,6 587.073,903	8.433
44	569.341,817 587.077,853	45	569.315,797 587.078,825	26.038
47	569.234,464 587.079,037	48	569.225,864 587.076,983	8.842
50	569.213,752 587.069,508	51	569.213,333 587.073,79	4.302
53	569.208,714 587.065,471	54	569.207,972 587.063,682	1.937
56	569.190,162 587.047,066	57	569.157,599 587.032,633	35.618

Punct început	X / Y	Punct sfârşit	X / Y	Lungime segment
6	569.218,39 587.051,353	7	569.218,655 587.054,619	3.277
9	569.223,433 587.062,625	10	569.229,274 587.066,679	7.11
12	569.240,363 587.066,775	13	569.242,862 587.066,069	2.597
15	569.275,084 587.066,617	16	569.284,111 587.065,847	9.06
18	569.322,175 587.063,771	19	569.339,026 587.063,54	16.853
21	569.365,725 587.059,406	22	569.370,758 587.058,697	5.083
24	569.388,632 587.053,172	25	569.392,068 587.052,508	3.5
27	569.394,991 587.050,481	28	569.424,233 587.040,85	30.787
30	569.440,211 587.066,791	31	569.440,559 587.074,366	7.583
33	569.411,099 587.075,257	34	569.410,236 587.064,281	11.01
36	569.402,213 587.066,655	37	569.397,59 587.066,829	4.626
39	569.393,155 587.066,026	40	569.390,454 587.066,302	2.715
42	569.372,6 587.073,903	43	569.368,038 587.074,614	4.617
45	569.315,797 587.078,825	46	569.263,086 587.080,019	52.725
48	569.225,864 587.076,983	49	569.214,912 587.066,024	15.493
51	569.213,333 587.073,79	52	569.211,14 587.070,405	4.033
54	569.207,972 587.063,682	55	569.203,543 587.052,997	11.567
57	569.157,599 587.032,633	58	569.134,964 587.024,006	24.223

**** Lungimile segmentelor sunt determinate în planul de proiecţie Stereo 70 şi sunt rotunjite la 1 milimetru.**
***** Distanţa dintre puncte este formată din segmente cumulate ce sunt mai mici decât valoarea 1 milimetru.**

Document care conține date cu caracter personal, protejat de prevederile Regulamentului (UE) nr. 679/2016 și Legii 190/2018

DATE DESPRE IMOBILUL NR. 4676

Oficiul de Cadastru şi Publicitate Imobiliară NEAMT
Biroul de Cadastru şi Publicitate Imobiliară Bicaz

A. Partea I. Descrierea imobilului

TEREN Intravilan

Adresa: Loc. Damuc, Jud. Neamt, pct. 'Podisul Covasenilor'

Nr. Crt	Nr cadastral Nr. topografic	Suprafaţa* (mp)	Observaţii / Referinţe
A1		1.505	Sector cadastral:78 Teren neimprejmuit;

B. Partea II. Proprietari şi acte

Inscrieri privitoare la dreptul de proprietate şi alte drepturi reale		Referinţe
4676 / 31/01/2024		
Act Administrativ nr. 2811, din 31/01/2024 emis de Primaria com. Damuc;		
B1	Inscrierea posesiei, drept de PROPRIETATE, dobandit prin Lege, cota actuala 1/1, cota initiala 1/1	A1
	1) **CHINDEA LUCREŢIA**	

C. Partea III. SARCINI .

Inscrieri privind dezmembramintele dreptului de proprietate, drepturi reale de garanţie şi sarcini	Referinţe
NU SUNT	

Document care conține date cu caracter personal, protejat de prevederile Regulamentului (UE) nr. 679/2016 și Legii 190/2018

Anexa Nr. 1 La Partea I

Teren

Nr cadastral	Suprafaţa (mp)*	Observaţii / Referinţe
	1.505	

* Suprafaţa este determinată in planul de proiecţie Stereo 70.

DETALII LINIARE IMOBIL

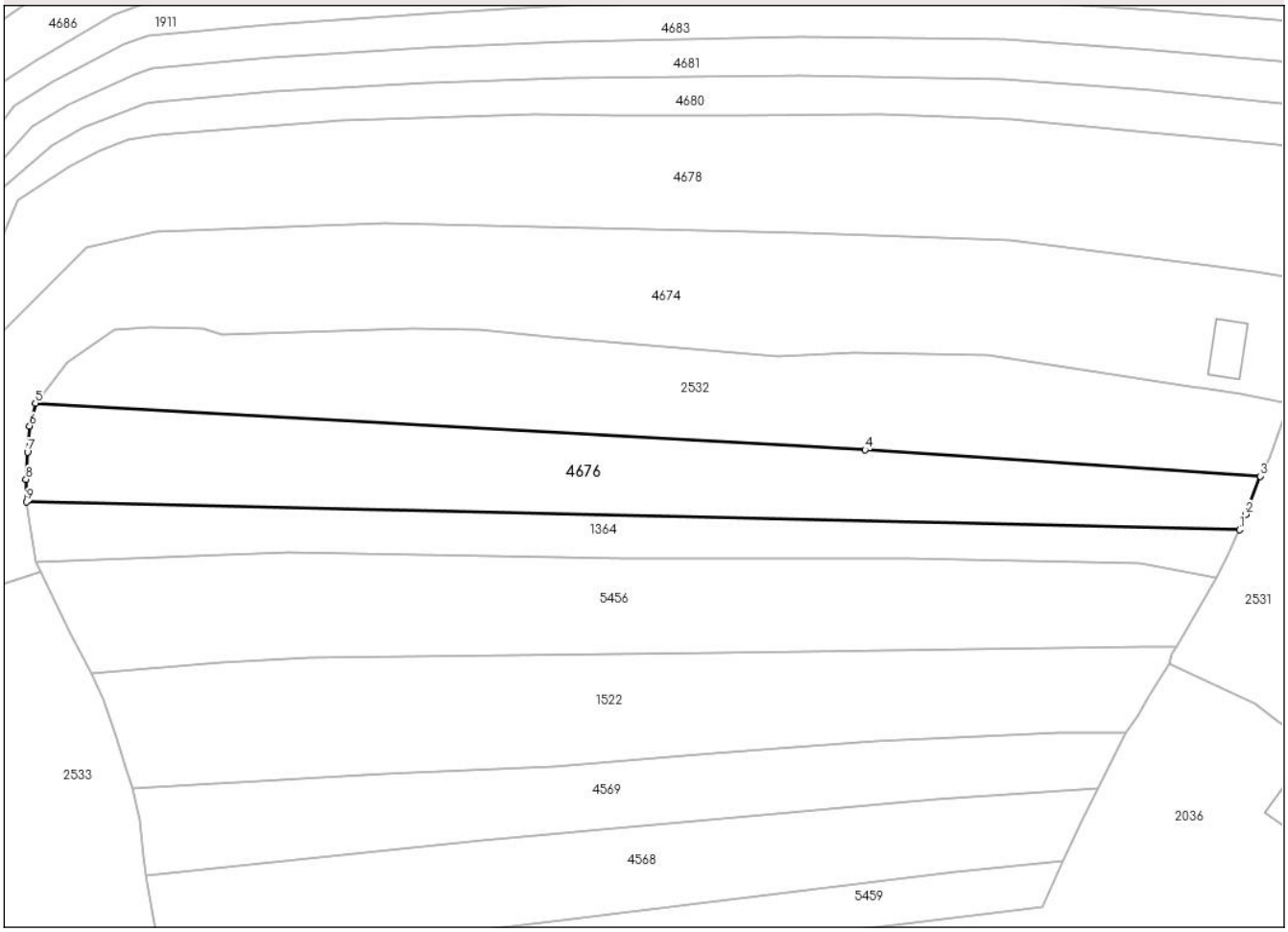

Date referitoare la teren

Crt	Categorie folosință	Intra vilan	Suprafaţa (mp)	Tarla	Parcelă	Nr. topo	Observaţii / Referinţe
1	arabil	DA	1.505	69	2528; 2529; 2530; 2527	-	

Lungime Segmente
1) Valorile lungimilor segmentelor sunt obţinute din proiecţie în plan.

Punct început	X / Y	Punct sfârşit	X / Y	Lungime segment (** (m)
1	569.370,611 587.041,594	2	569.371,403 587.043,536	2.097
2	569.371,403 587.043,536	3	569.373,229 587.048,315	5.116
3	569.373,229 587.048,315	4	569.323,564 587.051,613	49.774
4	569.323,564 587.051,613	5	569.219,389 587.057,476	104.34
5	569.219,389 587.057,476	6	569.218,655 587.054,619	2.95

Document care conține date cu caracter personal, protejat de prevederile Regulamentului (UE) nr. 679/2016 și Legii 190/2018

Punct început	X / Y	Punct sfârşit	X / Y	Lungime segment (** (m)
6	569.218,655 587.054,619	7	569.218,39 587.051,353	3.277
7	569.218,39 587.051,353	8	569.218,193 587.047,927	3.432
8	569.218,193 587.047,927	9	569.218,24 587.045,087	2.84
9	569.218,24 587.045,087	1	569.370,611 587.041,594	152.411

** Lungimile segmentelor sunt determinate în planul de proiecţie Stereo 70 şi sunt rotunjite la 1 milimetru.
*** Distanţa dintre puncte este formată din segmente cumulate ce sunt mai mici decât valoarea 1 milimetru.

Document care conține date cu caracter personal, protejat de prevederile Regulamentului (UE) nr. 679/2016 și Legii 190/2018

DATE DESPRE IMOBILUL NR. 4677

Oficiul de Cadastru şi Publicitate Imobiliară NEAMT
Biroul de Cadastru şi Publicitate Imobiliară Bicaz

A. Partea I. Descrierea imobilului

Nr. CF vechi:49/N
Nr. cadastral vechi:83

TEREN Intravilan

Adresa: Loc. Damuc, Jud. Neamt

Nr. Crt	Nr cadastral Nr. topografic	Suprafaţa* (mp)	Observaţii / Referinţe
A1	50087	354	Sector cadastral:78 Teren imprejmuit; Actualizare constructie C1

Construcţii

Crt	Nr cadastral Nr. topografic	Adresa	Observaţii / Referinţe
A1.1	50087-C1	Loc. Damuc, Jud. Neamt	Nr. niveluri:2; S. construita la sol:54 mp; Grajd-garaj cu 2 incaperi, construit din caramida (D+P)
A1.2	50087-C2	Loc. Damuc, Jud. Neamt	Nr. niveluri:1; S. construita la sol:10 mp; Anexa construita din lemn, compusa din 1 incapere;

B. Partea II. Proprietari şi acte

Inscrieri privitoare la dreptul de proprietate şi alte drepturi reale		Referinţe
594 / 17/05/2005		
Act Notarial nr. 1323/2005, din 16/05/2005 emis de BNP Mirsu Maria;		
B1	Intabulare, drept de PROPRIETATE, dobandit prin Conventie, cota actuala 1/1, cota initiala 1/1	A1
	1) **BUCUR CORNELIU** 2) **BUCUR ELENA**, -soti	
	OBSERVATII: (provenita din conversia CF 49/N)	
519 / 03/05/2005		
Hotarare Judecatoreasca nr. 99, din 03/02/2004 emis de Judecatoria Bicaz (Autorizatie de construire nr. 20/2001 emisa de Primaria Damuc; Adeverinta nr. 3007 din 12.02.2024, eliberata de Primaria com Damuc.);		
B1	Intabulare, drept de PROPRIETATE, dobandit prin Construire, cota actuala 1/1, cota initiala 1/1	A1.1
	1) **BUCUR CORNELIU** 2) **BUCUR ELENA**, -soti	
	OBSERVATII: (provenita din conversia CF 50/N/S)	
Hotarare Judecatoreasca nr. 99/2004, din 03/02/2024 emis de Judecatoria Bicaz;		
B1	Intabulare, drept de PROPRIETATE, dobandit prin Construire, cota actuala 1/1, cota initiala 1/1	A1.2
	1) **BUCUR CORNELIU** 2) **BUCUR ELENA**, -soti	
	OBSERVATII: (provenita din conversia CF 50/N/S)	

C. Partea III. SARCINI .

Inscrieri privind dezmembramintele dreptului de proprietate, drepturi reale de garanţie şi sarcini	Referinţe
NU SUNT	

Document care conține date cu caracter personal, protejat de prevederile Regulamentului (UE) nr. 679/2016 și Legii 190/2018

Anexa Nr. 1 La Partea I

Teren

Nr cadastral	Suprafaţa (mp)*	Observaţii / Referinţe
50087	354	Actualizare constructie C1

* Suprafaţa este determinată in planul de proiecţie Stereo 70.

DETALII LINIARE IMOBIL

Date referitoare la teren

Crt	Categorie folosință	Intra vilan	Suprafaţa (mp)	Tarla	Parcelă	Nr. topo	Observaţii / Referinţe
1	curti constructii	DA	354	-	-	-	

Date referitoare la construcţii

Crt	Număr	Destinaţie construcţie	Supraf. (mp)	Situaţie juridică	Observaţii / Referinţe
A1.1	50087-C1	constructii anexa	54	Cu acte	Nr. niveluri:2; S. construita la sol:54 mp; Grajd-garaj cu 2 incaperi, construit din caramida (D+P)
A1.2	50087-C2	constructii anexa	10	Cu acte	Nr. niveluri:1; S. construita la sol:10 mp; Anexa construita din lemn, compusa din 1 incapere;

Lungime Segmente
1) Valorile lungimilor segmentelor sunt obţinute din proiecţie în plan.

Punct început	X / Y	Punct sfârşit	X / Y	Lungime segment (** (m)
1	569.430,823 587.038,553	2	569.433,306 587.038,194	2.509
2	569.433,306 587.038,194	3	569.433,967 587.044,125	5.968

Document care conține date cu caracter personal, protejat de prevederile Regulamentului (UE) nr. 679/2016 și Legii 190/2018

Punct început	X / Y	Punct sfârşit	X / Y	Lungime segment (** (m)
3	569.433,967 587.044,125	4	569.437,274 587.044,184	3.308
4	569.437,274 587.044,184	5	569.439,525 587.051,883	8.021
5	569.439,525 587.051,883	6	569.440,211 587.066,791	14.924
6	569.440,211 587.066,791	7	569.427,238 587.067,382	12.986
7	569.427,238 587.067,382	8	569.424,233 587.040,85	26.702
8	569.424,233 587.040,85	1	569.430,823 587.038,553	6.979

** Lungimile segmentelor sunt determinate în planul de proiecţie Stereo 70 şi sunt rotunjite la 1 milimetru.
*** Distanţa dintre puncte este formată din segmente cumulate ce sunt mai mici decât valoarea 1 milimetru.

Document care conține date cu caracter personal, protejat de prevederile Regulamentului (UE) nr. 679/2016 și Legii 190/2018

DATE DESPRE IMOBILUL NR. 4678

Oficiul de Cadastru şi Publicitate Imobiliară NEAMT
Biroul de Cadastru şi Publicitate Imobiliară Bicaz

A. Partea I. Descrierea imobilului

Nr. CF vechi:49/N
Nr. cadastral vechi:82

TEREN Intravilan

Adresa: Loc. Damuc, Jud. Neamt

Nr. Crt	Nr cadastral Nr. topografic	Suprafaţa* (mp)	Observaţii / Referinţe
A1	50088	3.020	Sector cadastral:78 Teren imprejmuit; Actualizare cu C2.

Construcţii

Crt	Nr cadastral Nr. topografic	Adresa	Observaţii / Referinţe
A1.1	50088-C1	Loc. Damuc, Jud. Neamt	Nr. niveluri:1; S. construita la sol:100 mp; Casa din lemn, compusa din 3 camere si dependinte;
A1.2		Loc. Damuc, Jud. Neamt	Nr. niveluri:1; S. construita la sol:66 mp;

B. Partea II. Proprietari şi acte

Inscrieri privitoare la dreptul de proprietate şi alte drepturi reale		Referinţe
593 / 17/05/2005		
Hotarare Judecatoreasca nr. 99/2004, din 03/02/2004 emis de Judecatoria Bicaz;		
B1	Intabulare, drept de PROPRIETATE, dobandit prin Hotarare Judecatoreasca, cota actuala 1/1, cota initiala 1/1	A1.1
	1) **BUCUR ELENA**	
594 / 17/05/2005		
Act Notarial nr. 1323/2005, din 16/05/2005 emis de BNP Mirsu Maria;		
B2	Intabulare, drept de PROPRIETATE, dobandit prin Conventie, cota actuala 1/1, cota initiala 1/1	A1
	1) **BUCUR CORNELIU** 2) **BUCUR ELENA**, -soti	
	OBSERVATII: (provenita din conversia CF 49/N)	
4678 / 31/01/2024		
Act Administrativ nr. 3007, din 12/02/2024 emis de Primaria com. Damuc;		
B3	Intabulare, drept de PROPRIETATE, dobandit prin Lege, cota actuala 1/1, cota initiala 1/1	A1.2
	1) **BUCUR ELENA**	

C. Partea III. SARCINI .

Inscrieri privind dezmembramintele dreptului de proprietate, drepturi reale de garanţie şi sarcini	Referinţe
NU SUNT	

Document care conține date cu caracter personal, protejat de prevederile Regulamentului (UE) nr. 679/2016 și Legii 190/2018

Anexa Nr. 1 La Partea I

Teren

Nr cadastral	Suprafaţa (mp)*	Observaţii / Referinţe
50088	3.020	Actualizare cu C2.

* Suprafaţa este determinată in planul de proiecţie Stereo 70.

DETALII LINIARE IMOBIL

Date referitoare la teren

Crt	Categorie folosință	Intra vilan	Suprafaţa (mp)	Tarla	Parcelă	Nr. topo	Observaţii / Referinţe
1	curti constructii	DA	421	-	-	-	
2	faneata	DA	313	-	-	-	
3	arabil	DA	2.286	-	-	-	

Date referitoare la construcţii

Crt	Număr	Destinaţie construcţie	Supraf. (mp)	Situaţie juridică	Observaţii / Referinţe
A1.1	50088-C1	constructii de locuinte	100	Cu acte	Nr. niveluri:1; S. construita la sol:100 mp; Casa din lemn, compusa din 3 camere si dependinte;
A1.2		constructii anexa	66	Cu acte	Nr. niveluri:1; S. construita la sol:66 mp;

Lungime Segmente

1) Valorile lungimilor segmentelor sunt obţinute din proiecţie în plan.

Punct început	X / Y	Punct sfârşit	X / Y	Lungime segment
1	569.213,333 587.073,79	2	569.213,752 587.069,508	4.302
4	569.225,864 587.076,983	5	569.234,464 587.079,037	8.842

Punct început	X / Y	Punct sfârşit	X / Y	Lungime segment
2	569.213,752 587.069,508	3	569.214,912 587.066,024	3.672
5	569.234,464 587.079,037	6	569.263,086 587.080,019	28.639

Punct început	X / Y	Punct sfârşit	X / Y	Lungime segment
3	569.214,912 587.066,024	4	569.225,864 587.076,983	15.493
6	569.263,086 587.080,019	7	569.315,797 587.078,825	52.725

Document care conține date cu caracter personal, protejat de prevederile Regulamentului (UE) nr. 679/2016 și Legii 190/2018

Punct început	X / Y	Punct sfârşit	X / Y	Lungime segment
7	569.315,797 587.078,825	8	569.341,817 587.077,853	26.038
10	569.372,6 587.073,903	11	569.380,933 587.072,605	8.433
13	569.393,155 587.066,026	14	569.397,544 587.065,578	4.412
16	569.402,213 587.066,655	17	569.402,228 587.065,099	1.556
19	569.411,099 587.075,257	20	569.424,902 587.075,23	13.803
22	569.440,745 587.078,403	23	569.429,104 587.079,838	11.729
25	569.422,391 587.080,092	26	569.410,052 587.080,914	12.366
28	569.394,177 587.082,572	29	569.392,254 587.082,767	1.933
31	569.386,683 587.088,372	32	569.383,123 587.088,885	3.597
34	569.369,155 587.090,529	35	569.359,283 587.091,473	9.917
37	569.325,723 587.093,684	38	569.307,078 587.093,571	18.645
40	569.282,133 587.093,733	41	569.257,876 587.092,964	24.269
43	569.231,049 587.090,51	44	569.227,436 587.089,198	3.844
46	569.217,12 587.083,002	1	569.213,333 587.073,79	9.96

Punct început	X / Y	Punct sfârşit	X / Y	Lungime segment
8	569.341,817 587.077,853	9	569.368,038 587.074,614	26.42
11	569.380,933 587.072,605	12	569.390,454 587.066,302	11.418
14	569.397,544 587.065,578	15	569.397,59 587.066,829	1.252
17	569.402,228 587.065,099	18	569.410,236 587.064,281	8.05
20	569.424,902 587.075,23	21	569.440,559 587.074,366	15.681
23	569.429,104 587.079,838	24	569.426,428 587.079,938	2.678
26	569.410,052 587.080,914	27	569.409,507 587.081,013	0.554
29	569.392,254 587.082,767	30	569.387,369 587.082,829	4.885
32	569.383,123 587.088,885	33	569.376,763 587.089,801	6.426
35	569.359,283 587.091,473	36	569.341,913 587.093,135	17.449
38	569.307,078 587.093,571	39	569.292,362 587.093,512	14.716
41	569.257,876 587.092,964	42	569.234,722 587.091,168	23.224
44	569.227,436 587.089,198	45	569.223,744 587.087,233	4.182

Punct început	X / Y	Punct sfârşit	X / Y	Lungime segment
9	569.368,038 587.074,614	10	569.372,6 587.073,903	4.617
12	569.390,454 587.066,302	13	569.393,155 587.066,026	2.715
15	569.397,59 587.066,829	16	569.402,213 587.066,655	4.626
18	569.410,236 587.064,281	19	569.411,099 587.075,257	11.01
21	569.440,559 587.074,366	22	569.440,745 587.078,403	4.041
24	569.426,428 587.079,938	25	569.422,391 587.080,092	4.04
27	569.409,507 587.081,013	28	569.394,177 587.082,572	15.409
30	569.387,369 587.082,829	31	569.386,683 587.088,372	5.585
33	569.376,763 587.089,801	34	569.369,155 587.090,529	7.643
36	569.341,913 587.093,135	37	569.325,723 587.093,684	16.199
39	569.292,362 587.093,512	40	569.282,133 587.093,733	10.231
42	569.234,722 587.091,168	43	569.231,049 587.090,51	3.731
45	569.223,744 587.087,233	46	569.217,12 587.083,002	7.86

** Lungimile segmentelor sunt determinate în planul de proiecţie Stereo 70 şi sunt rotunjite la 1 milimetru.
*** Distanţa dintre puncte este formată din segmente cumulate ce sunt mai mici decât valoarea 1 milimetru.

Document care conține date cu caracter personal, protejat de prevederile Regulamentului (UE) nr. 679/2016 și Legii 190/2018

DATE DESPRE IMOBILUL NR. 4680

Oficiul de Cadastru şi Publicitate Imobiliară NEAMT
Biroul de Cadastru şi Publicitate Imobiliară Bicaz

A. Partea I. Descrierea imobilului

TEREN Intravilan

Adresa: Loc. Damuc, Jud. Neamt, pct. 'Damuc De Sus'

Nr. Crt	Nr cadastral Nr. topografic	Suprafaţa* (mp)	Observaţii / Referinţe
A1		1.122	Sector cadastral:78 Teren neimprejmuit;

B. Partea II. Proprietari şi acte

Inscrieri privitoare la dreptul de proprietate şi alte drepturi reale		Referinţe
4680 / 31/01/2024		
Act Administrativ nr. 2812, din 31/01/2024 emis de Primaria com. Damuc;		
B1	Inscrierea posesiei, drept de PROPRIETATE, dobandit prin Lege, cota actuala 1/1, cota initiala 1/1	A1
	1) **TATAR COSTEL-GHEORGHIȚĂ** 2) **TATAR ADRIANA-ELENA**	

C. Partea III. SARCINI .

Inscrieri privind dezmembramintele dreptului de proprietate, drepturi reale de garanţie şi sarcini	Referinţe
NU SUNT	

Anexa Nr. 1 La Partea I

Teren

Nr cadastral	Suprafaţa (mp)*	Observaţii / Referinţe
	1.122	

* Suprafaţa este determinată in planul de proiecţie Stereo 70.

DETALII LINIARE IMOBIL

Date referitoare la teren

Crt	Categorie folosință	Intra vilan	Suprafaţa (mp)	Tarla	Parcelă	Nr. topo	Observaţii / Referinţe
1	drum	DA	20	69	2539	-	
2	faneata	DA	123	69	2539	-	
3	arabil	DA	582	69	2544; 2543; 2542; 2541; 2540	-	
4	faneata	DA	204	69	2539	-	
5	pasune	DA	193	69	2539	-	Pasune impadurita

Lungime Segmente

1) Valorile lungimilor segmentelor sunt obţinute din proiecţie în plan.

Punct început	X / Y	Punct sfârşit	X / Y	Lungime segment
1	569.134,964 587.024,006	2	569.157,599 587.032,633	24.223
4	569.203,543 587.052,997	5	569.207,972 587.063,682	11.567

Punct început	X / Y	Punct sfârşit	X / Y	Lungime segment
2	569.157,599 587.032,633	3	569.190,162 587.047,066	35.618
5	569.207,972 587.063,682	6	569.208,714 587.065,471	1.937

Punct început	X / Y	Punct sfârşit	X / Y	Lungime segment
3	569.190,162 587.047,066	4	569.203,543 587.052,997	14.637
6	569.208,714 587.065,471	7	569.211,14 587.070,405	5.498

Document care conține date cu caracter personal, protejat de prevederile Regulamentului (UE) nr. 679/2016 și Legii 190/2018

Punct început	X / Y	Punct sfârşit	X / Y	Lungime segment
7	569.211,14 587.070,405	8	569.213,333 587.073,79	4.033
10	569.223,744 587.087,233	11	569.227,436 587.089,198	4.182
13	569.234,722 587.091,168	14	569.257,876 587.092,964	23.224
16	569.292,362 587.093,512	17	569.307,078 587.093,571	14.716
19	569.341,913 587.093,135	20	569.359,283 587.091,473	17.449
22	569.376,763 587.089,801	23	569.383,123 587.088,885	6.426
25	569.386,85 587.093,895	26	569.383,027 587.094,285	3.843
28	569.341,014 587.098,182	29	569.315,442 587.098,572	25.575
31	569.268,57 587.097,702	32	569.249,311 587.096,572	19.292
34	569.233,264 587.095,135	35	569.225,432 587.092,112	8.395
37	569.214,82 587.084,088	38	569.205,678 587.064,633	21.496
40	569.187,505 587.049,535	41	569.156,28 587.035,861	34.088

Punct început	X / Y	Punct sfârşit	X / Y	Lungime segment
8	569.213,333 587.073,79	9	569.217,12 587.083,002	9.96
11	569.227,436 587.089,198	12	569.231,049 587.090,51	3.844
14	569.257,876 587.092,964	15	569.282,133 587.093,733	24.269
17	569.307,078 587.093,571	18	569.325,723 587.093,684	18.645
20	569.359,283 587.091,473	21	569.369,155 587.090,529	9.917
23	569.383,123 587.088,885	24	569.386,683 587.088,372	3.597
26	569.383,027 587.094,285	27	569.359,559 587.096,679	23.59
29	569.315,442 587.098,572	30	569.286,246 587.098,299	29.197
32	569.249,311 587.096,572	33	569.234,364 587.095,234	15.007
35	569.225,432 587.092,112	36	569.221,354 587.089,781	4.697
38	569.205,678 587.064,633	39	569.201,959 587.055,865	9.524
41	569.156,28 587.035,861	42	569.134,409 587.026,664	23.726

Punct început	X / Y	Punct sfârşit	X / Y	Lungime segment
9	569.217,12 587.083,002	10	569.223,744 587.087,233	7.86
12	569.231,049 587.090,51	13	569.234,722 587.091,168	3.731
15	569.282,133 587.093,733	16	569.292,362 587.093,512	10.231
18	569.325,723 587.093,684	19	569.341,913 587.093,135	16.199
21	569.369,155 587.090,529	22	569.376,763 587.089,801	7.643
24	569.386,683 587.088,372	25	569.386,85 587.093,895	5.526
27	569.359,559 587.096,679	28	569.341,014 587.098,182	18.606
30	569.286,246 587.098,299	31	569.268,57 587.097,702	17.686
33	569.234,364 587.095,234	34	569.233,264 587.095,135	1.104
36	569.221,354 587.089,781	37	569.214,82 587.084,088	8.666
39	569.201,959 587.055,865	40	569.187,505 587.049,535	15.779
42	569.134,409 587.026,664	1	569.134,964 587.024,006	2.715

**** Lungimile segmentelor sunt determinate în planul de proiecţie Stereo 70 şi sunt rotunjite la 1 milimetru.**
***** Distanţa dintre puncte este formată din segmente cumulate ce sunt mai mici decât valoarea 1 milimetru.**

Document care conține date cu caracter personal, protejat de prevederile Regulamentului (UE) nr. 679/2016 și Legii 190/2018

DATE DESPRE IMOBILUL NR. 4681

Oficiul de Cadastru şi Publicitate Imobiliară NEAMT
Biroul de Cadastru şi Publicitate Imobiliară Bicaz

A. Partea I. Descrierea imobilului

TEREN Intravilan

Adresa: Loc. Damuc, Jud. Neamt

Nr. Crt	Nr cadastral Nr. topografic	Suprafaţa* (mp)	Observaţii / Referinţe
A1	50890	1.121	Sector cadastral:78 Teren neimprejmuit; Imobil delimitat cu gard de lemn si limita naturala.

B. Partea II. Proprietari şi acte

Inscrieri privitoare la dreptul de proprietate şi alte drepturi reale		Referinţe
11022 / 15/05/2023		
Act Notarial nr. Certificat de mostenitor nr. 20, din 12/05/2023 emis de NP ALUPOAE ANCA-ELENA;		
B2	Intabulare, drept de PROPRIETATE, cu titlu de drept de mostenire dupa defunctul Scurtu Ioan,, dobandit prin Succesiune, cota actuala 1/1, cota initiala 1/1	A1
	1) **VOAIDEŞ LOREDANA**	

C. Partea III. SARCINI .

Inscrieri privind dezmembramintele dreptului de proprietate, drepturi reale de garanţie şi sarcini	Referinţe
NU SUNT	

Document care conține date cu caracter personal, protejat de prevederile Regulamentului (UE) nr. 679/2016 și Legii 190/2018

Anexa Nr. 1 La Partea I

Teren

Nr cadastral	Suprafaţa (mp)*	Observaţii / Referinţe
50890	1.121	Imobil delimitat cu gard de lemn si limita naturala.

* Suprafaţa este determinată in planul de proiecţie Stereo 70.

DETALII LINIARE IMOBIL

Date referitoare la teren

Crt	Categorie folosință	Intra vilan	Suprafaţa (mp)	Tarla	Parcelă	Nr. topo	Observaţii / Referinţe
1	drum	DA	21	-	-	-	Asigura accesul la restul de proprietate si la proprietatile vecine.
2	faneata	DA	123	-	-	-	
3	arabil	DA	582	-	-	-	
4	faneata	DA	203	-	-	-	
5	pasune	DA	192	-	-	-	Pasune impadurita

Lungime Segmente

1) Valorile lungimilor segmentelor sunt obţinute din proiecţie în plan.

Punct început	X / Y	Punct sfârşit	X / Y	Lungime segment (** (m)
1	569.134,409 587.026,664	2	569.156,28 587.035,861	23.726
3	569.187,505 587.049,535	4	569.201,959 587.055,865	15.779

Punct început	X / Y	Punct sfârşit	X / Y	Lungime segment (** (m)
2	569.156,28 587.035,861	3	569.187,505 587.049,535	34.088
4	569.201,959 587.055,865	5	569.205,678 587.064,633	9.524

Document care conține date cu caracter personal, protejat de prevederile Regulamentului (UE) nr. 679/2016 și Legii 190/2018

Punct început	X / Y	Punct sfârşit	X / Y	Lungime segment (** (m)
5	569.205,678 587.064,633	6	569.214,82 587.084,088	21.496
7	569.221,354 587.089,781	8	569.225,432 587.092,112	4.697
9	569.233,264 587.095,135	10	569.234,364 587.095,234	1.104
11	569.249,311 587.096,572	12	569.268,57 587.097,702	19.292
13	569.286,246 587.098,299	14	569.315,442 587.098,572	29.197
15	569.341,014 587.098,182	16	569.359,559 587.096,679	18.606
17	569.383,027 587.094,285	18	569.386,85 587.093,895	3.843
19	569.386,957 587.097,447	20	569.387,204 587.099,312	1.881
21	569.383,244 587.099,676	22	569.359,833 587.101,832	23.51
23	569.341,181 587.103,098	24	569.315,412 587.103,377	25.771
25	569.286,105 587.102,87	26	569.268,434 587.101,999	17.692
27	569.248,98 587.100,836	28	569.233,99 587.099,493	15.05
29	569.231,928 587.098,771	30	569.223,498 587.094,925	9.266
31	569.219,044 587.092,244	32	569.212,607 587.085,133	9.592
33	569.203,477 587.065,545	34	569.200,411 587.058,667	7.53
35	569.187,027 587.052,877	36	569.154,99 587.039,017	34.907
37	569.133,763 587.029,799	1	569.134,409 587.026,664	3.201

Punct început	X / Y	Punct sfârşit	X / Y	Lungime segment (** (m)
6	569.214,82 587.084,088	7	569.221,354 587.089,781	8.666
8	569.225,432 587.092,112	9	569.233,264 587.095,135	8.395
10	569.234,364 587.095,234	11	569.249,311 587.096,572	15.007
12	569.268,57 587.097,702	13	569.286,246 587.098,299	17.686
14	569.315,442 587.098,572	15	569.341,014 587.098,182	25.575
16	569.359,559 587.096,679	17	569.383,027 587.094,285	23.59
18	569.386,85 587.093,895	19	569.386,957 587.097,447	3.554
20	569.387,204 587.099,312	21	569.383,244 587.099,676	3.977
22	569.359,833 587.101,832	23	569.341,181 587.103,098	18.695
24	569.315,412 587.103,377	25	569.286,105 587.102,87	29.311
26	569.268,434 587.101,999	27	569.248,98 587.100,836	19.489
28	569.233,99 587.099,493	29	569.231,928 587.098,771	2.185
30	569.223,498 587.094,925	31	569.219,044 587.092,244	5.199
32	569.212,607 587.085,133	33	569.203,477 587.065,545	21.611
34	569.200,411 587.058,667	35	569.187,027 587.052,877	14.583
36	569.154,99 587.039,017	37	569.133,763 587.029,799	23.142

** Lungimile segmentelor sunt determinate în planul de proiecţie Stereo 70 şi sunt rotunjite la 1 milimetru.
*** Distanţa dintre puncte este formată din segmente cumulate ce sunt mai mici decât valoarea 1 milimetru.

Document care conține date cu caracter personal, protejat de prevederile Regulamentului (UE) nr. 679/2016 și Legii 190/2018

DATE DESPRE IMOBILUL NR. 4682

Oficiul de Cadastru şi Publicitate Imobiliară NEAMT
Biroul de Cadastru şi Publicitate Imobiliară Bicaz

A. Partea I. Descrierea imobilului

TEREN Intravilan

Adresa: Loc. Damuc, Jud. Neamt

Nr. Crt	Nr cadastral Nr. topografic	Suprafaţa* (mp)	Observaţii / Referinţe
A1	50891	1.123	Sector cadastral:78 Teren neimprejmuit; Actualizare cu C1

Construcţii

Crt	Nr cadastral Nr. topografic	Adresa	Observaţii / Referinţe
A1.1		Loc. Damuc, Jud. Neamt	Nr. niveluri:3; S. construita la sol:83 mp; D+P+M

B. Partea II. Proprietari şi acte

Inscrieri privitoare la dreptul de proprietate şi alte drepturi reale		Referinţe
20153 / 26/10/2017		
Act Notarial nr. Contract de vanzare aut. nr. 1240, din 25/10/2017 emis de NP Galatanu Doina;		
B2	Intabulare, drept de PROPRIETATE, dobandit prin Conventie, cota actuala 1/1, cota initiala 1/1	A1
	1) **SCURTU GHEORGHIȚĂ** 2) **SCURTU MARIA**, -soti	
4682 / 31/01/2024		
Act Administrativ nr. 3007, din 12/02/2024 emis de Primaria com. Damuc;		
B3	Intabulare, drept de PROPRIETATE, dobandit prin Lege, cota actuala 1/1, cota initiala 1/1	A1.1
	1) **SCURTU GHEORGHIȚĂ** 2) **SCURTU MARIA**, -soti	

C. Partea III. SARCINI .

Inscrieri privind dezmembramintele dreptului de proprietate, drepturi reale de garanţie şi sarcini	Referinţe
NU SUNT	

Document care conține date cu caracter personal, protejat de prevederile Regulamentului (UE) nr. 679/2016 și Legii 190/2018

Anexa Nr. 1 La Partea I

Teren

Nr cadastral	Suprafaţa (mp)*	Observaţii / Referinţe
50891	1.123	Actualizare cu C1

* Suprafaţa este determinată in planul de proiecţie Stereo 70.

DETALII LINIARE IMOBIL

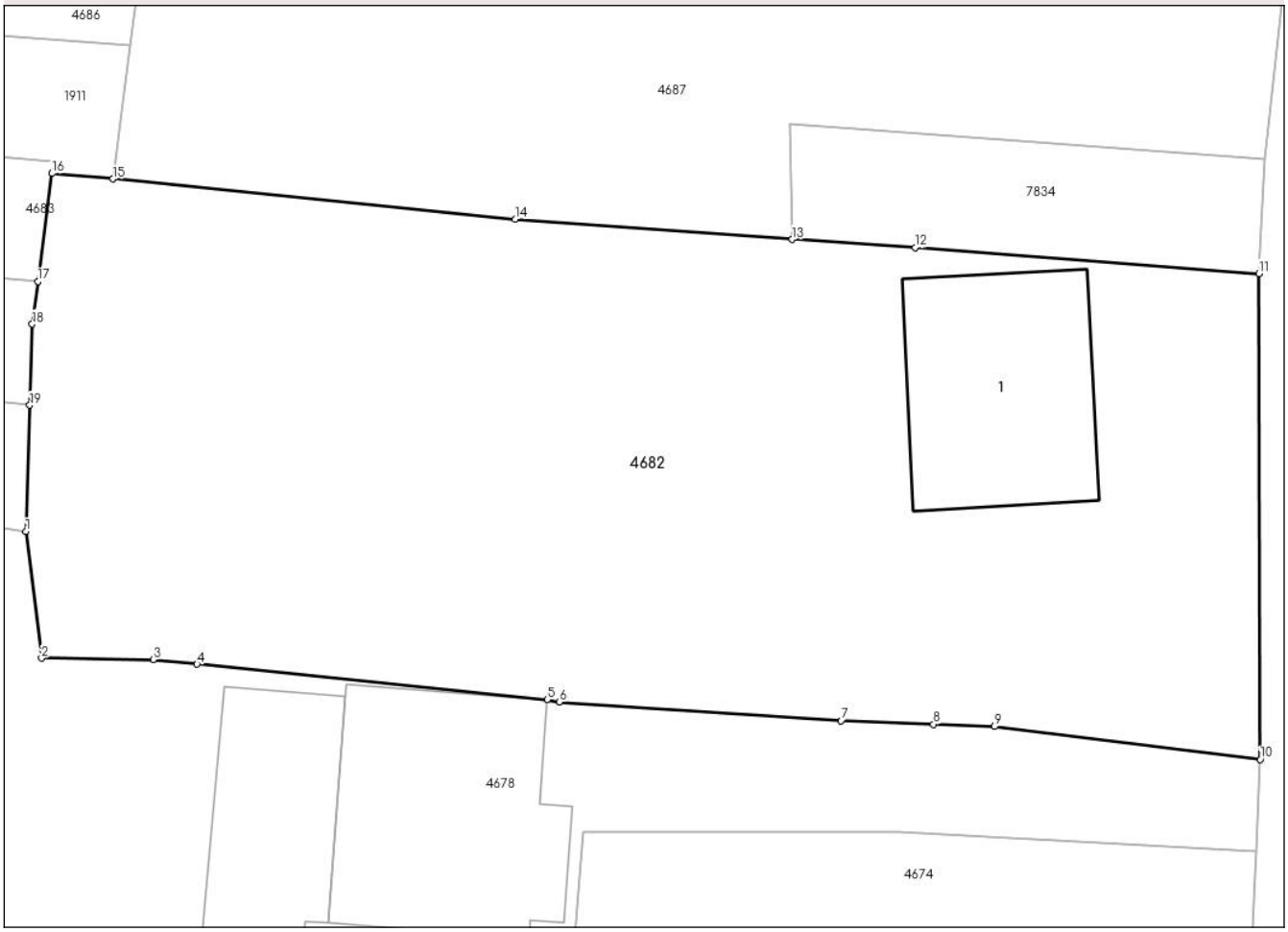

Date referitoare la teren

Crt	Categorie folosință	Intra vilan	Suprafaţa (mp)	Tarla	Parcelă	Nr. topo	Observaţii / Referinţe
1	curti constructii	DA	320	-	-	-	
2	drum	DA	86	-	-	-	Parcela 2Dr asigura accesul la restul de proprietate si la proprietatile vecine.
3	faneata	DA	717	-	-	-	

Date referitoare la construcţii

Crt	Număr	Destinaţie construcţie	Supraf. (mp)	Situaţie juridică	Observaţii / Referinţe
A1.1		constructii de locuinte	83	Cu acte	Nr. niveluri:3; S. construita la sol:83 mp; D+P+M

Lungime Segmente
1) Valorile lungimilor segmentelor sunt obţinute din proiecţie în plan.

Punct început	X / Y	Punct sfârşit	X / Y	Lungime segment (** (m)
1	569.386,683 587.088,372	2	569.387,369 587.082,829	5.585
2	569.387,369 587.082,829	3	569.392,254 587.082,767	4.885

Document care conține date cu caracter personal, protejat de prevederile Regulamentului (UE) nr. 679/2016 și Legii 190/2018

Punct început	X / Y	Punct sfârşit	X / Y	Lungime segment (** (m)
3	569.392,254 587.082,767	4	569.394,177 587.082,572	1.933
4	569.394,177 587.082,572	5	569.409,507 587.081,013	15.409
5	569.409,507 587.081,013	6	569.410,052 587.080,914	0.554
6	569.410,052 587.080,914	7	569.422,391 587.080,092	12.366
7	569.422,391 587.080,092	8	569.426,428 587.079,938	4.04
8	569.426,428 587.079,938	9	569.429,104 587.079,838	2.678
9	569.429,104 587.079,838	10	569.440,745 587.078,403	11.729
10	569.440,745 587.078,403	11	569.440,684 587.099,662	21.259
11	569.440,684 587.099,662	12	569.425,632 587.100,798	15.095
12	569.425,632 587.100,798	13	569.420,239 587.101,153	5.405
13	569.420,239 587.101,153	14	569.408,114 587.102,037	12.157
14	569.408,114 587.102,037	15	569.390,494 587.103,799	17.708
15	569.390,494 587.103,799	16	569.387,828 587.104,036	2.677
16	569.387,828 587.104,036	17	569.387,204 587.099,312	4.765
17	569.387,204 587.099,312	18	569.386,957 587.097,447	1.881
18	569.386,957 587.097,447	19	569.386,85 587.093,895	3.554
19	569.386,85 587.093,895	1	569.386,683 587.088,372	5.526

** Lungimile segmentelor sunt determinate în planul de proiecţie Stereo 70 şi sunt rotunjite la 1 milimetru.
*** Distanţa dintre puncte este formată din segmente cumulate ce sunt mai mici decât valoarea 1 milimetru.

Document care conține date cu caracter personal, protejat de prevederile Regulamentului (UE) nr. 679/2016 și Legii 190/2018

DATE DESPRE IMOBILUL NR. 4683

Oficiul de Cadastru şi Publicitate Imobiliară NEAMT
Biroul de Cadastru şi Publicitate Imobiliară Bicaz

A. Partea I. Descrierea imobilului

TEREN Intravilan

Adresa: Loc. Damuc, Jud. Neamt

Nr. Crt	Nr cadastral Nr. topografic	Suprafaţa* (mp)	Observaţii / Referinţe
A1	50892	1.120	Sector cadastral:78 Teren neimprejmuit;

B. Partea II. Proprietari şi acte

Inscrieri privitoare la dreptul de proprietate şi alte drepturi reale		Referinţe
18159 / 05/10/2017		
Act Notarial nr. Contract de vanzare aut. nr. 1148, din 04/10/2017 emis de NP Galatanu Doina;		
B1	Intabulare, drept de PROPRIETATE, dobandit prin Conventie, cota actuala 1/1, cota initiala 1/1	A1
	1) **SUCIU ION** 2) **SUCIU ROZALIA**, -soti	

C. Partea III. SARCINI .

Inscrieri privind dezmembramintele dreptului de proprietate, drepturi reale de garanţie şi sarcini	Referinţe
NU SUNT	

Anexa Nr. 1 La Partea I

Teren

Nr cadastral	Suprafaţa (mp)*	Observaţii / Referinţe
50892	1.120	

* Suprafaţa este determinată in planul de proiecţie Stereo 70.

DETALII LINIARE IMOBIL

Date referitoare la teren

Crt	Categorie folosință	Intra vilan	Suprafaţa (mp)	Tarla	Parcelă	Nr. topo	Observaţii / Referinţe
1	drum	DA	21	-	-	-	Asigura accesul la restul de proprietate si la proprietatile vecine.
2	faneata	DA	122	-	-	-	
3	arabil	DA	576	-	-	-	
4	faneata	DA	210	-	-	-	
5	pasune	DA	191	-	-	-	Pasune impadurita

Lungime Segmente

1) Valorile lungimilor segmentelor sunt obţinute din proiecţie în plan.

Punct început	X / Y	Punct sfârşit	X / Y	Lungime segment (** (m)
1	569.133,763 587.029,799	2	569.154,99 587.039,017	23.142
3	569.187,027 587.052,877	4	569.200,411 587.058,667	14.583

Punct început	X / Y	Punct sfârşit	X / Y	Lungime segment (** (m)
2	569.154,99 587.039,017	3	569.187,027 587.052,877	34.907
4	569.200,411 587.058,667	5	569.203,477 587.065,545	7.53

Document care conține date cu caracter personal, protejat de prevederile Regulamentului (UE) nr. 679/2016 și Legii 190/2018

Punct început	X / Y	Punct sfârşit	X / Y	Lungime segment (** (m)
5	569.203,477 587.065,545	6	569.212,607 587.085,133	21.611
7	569.219,044 587.092,244	8	569.223,498 587.094,925	5.199
9	569.231,928 587.098,771	10	569.233,99 587.099,493	2.185
11	569.248,98 587.100,836	12	569.268,434 587.101,999	19.489
13	569.286,105 587.102,87	14	569.315,412 587.103,377	29.311
15	569.341,181 587.103,098	16	569.359,833 587.101,832	18.695
17	569.383,244 587.099,676	18	569.387,204 587.099,312	3.977
19	569.387,828 587.104,036	20	569.387,901 587.104,587	0.556
21	569.384,011 587.104,904	22	569.360,099 587.106,848	23.991
23	569.341,345 587.107,958	24	569.315,383 587.108,147	25.963
25	569.285,965 587.107,377	26	569.268,299 587.106,253	17.702
27	569.248,657 587.105,004	28	569.233,605 587.103,561	15.121
29	569.230,562 587.102,487	30	569.221,528 587.097,79	10.182
31	569.216,695 587.094,749	32	569.210,352 587.086,197	10.648
33	569.198,89 587.061,421	34	569.185,467 587.055,687	14.596
35	569.153,72 587.042,124	36	569.133,051 587.033,172	22.524

Punct început	X / Y	Punct sfârşit	X / Y	Lungime segment (** (m)
6	569.212,607 587.085,133	7	569.219,044 587.092,244	9.592
8	569.223,498 587.094,925	9	569.231,928 587.098,771	9.266
10	569.233,99 587.099,493	11	569.248,98 587.100,836	15.05
12	569.268,434 587.101,999	13	569.286,105 587.102,87	17.692
14	569.315,412 587.103,377	15	569.341,181 587.103,098	25.771
16	569.359,833 587.101,832	17	569.383,244 587.099,676	23.51
18	569.387,204 587.099,312	19	569.387,828 587.104,036	4.765
20	569.387,901 587.104,587	21	569.384,011 587.104,904	3.903
22	569.360,099 587.106,848	23	569.341,345 587.107,958	18.787
24	569.315,383 587.108,147	25	569.285,965 587.107,377	29.428
26	569.268,299 587.106,253	27	569.248,657 587.105,004	19.682
28	569.233,605 587.103,561	29	569.230,562 587.102,487	3.227
30	569.221,528 587.097,79	31	569.216,695 587.094,749	5.71
32	569.210,352 587.086,197	33	569.198,89 587.061,421	27.299
34	569.185,467 587.055,687	35	569.153,72 587.042,124	34.523
36	569.133,051 587.033,172	1	569.133,763 587.029,799	3.447

**** Lungimile segmentelor sunt determinate în planul de proiecţie Stereo 70 şi sunt rotunjite la 1 milimetru.**
***** Distanţa dintre puncte este formată din segmente cumulate ce sunt mai mici decât valoarea 1 milimetru.**

Document care conține date cu caracter personal, protejat de prevederile Regulamentului (UE) nr. 679/2016 și Legii 190/2018

DATE DESPRE IMOBILUL NR. 4686

Oficiul de Cadastru şi Publicitate Imobiliară NEAMT
Biroul de Cadastru şi Publicitate Imobiliară Bicaz

A. Partea I. Descrierea imobilului

TEREN Intravilan

Adresa: Loc. Damuc, Jud. Neamt

Nr. Crt	Nr cadastral Nr. topografic	Suprafaţa* (mp)	Observaţii / Referinţe
A1	50893	2.266	Sector cadastral:78 Teren neimprejmuit;

B. Partea II. Proprietari şi acte

Inscrieri privitoare la dreptul de proprietate şi alte drepturi reale		Referinţe
18158 / 05/10/2017		
Act Notarial nr. Contract de vanzare aut. nr. 1142, din 04/10/2017 emis de NP Galatanu Doina;		
B1	Intabulare, drept de PROPRIETATE, dobandit prin Conventie, cota actuala 1/1, cota initiala 1/1	A1
	1) **POP VALER** 2) **POP EUGENIA**, -soti	

C. Partea III. SARCINI .

Inscrieri privind dezmembramintele dreptului de proprietate, drepturi reale de garanţie şi sarcini	Referinţe
NU SUNT	

Anexa Nr. 1 La Partea I

Teren

Nr cadastral	Suprafaţa (mp)*	Observaţii / Referinţe
50893	2.266	

* Suprafaţa este determinată in planul de proiecţie Stereo 70.

DETALII LINIARE IMOBIL

Date referitoare la teren

Crt	Categorie folosință	Intra vilan	Suprafaţa (mp)	Tarla	Parcelă	Nr. topo	Observaţii / Referinţe
1	drum	DA	67	-	-	-	Asigura accesul la restul de proprietate si la proprietatile vecine.
2	faneata	DA	261	-	-	-	
3	arabil	DA	1.151	-	-	-	
4	faneata	DA	451	-	-	-	
5	pasune	DA	336	-	-	-	Pasune impadurita

Lungime Segmente

1) Valorile lungimilor segmentelor sunt obţinute din proiecţie în plan.

Punct început	X / Y	Punct sfârşit	X / Y	Lungime segment
1	569.132,361 587.036,476	2	569.152,505 587.045,102	21.913
4	569.197,451 587.064,027	5	569.208,213 587.087,193	25.544
7	569.219,625 587.100,538	8	569.229,221 587.106,136	11.109

Punct început	X / Y	Punct sfârşit	X / Y	Lungime segment
2	569.152,505 587.045,102	3	569.183,125 587.057,995	33.224
5	569.208,213 587.087,193	6	569.214,417 587.097,177	11.755
8	569.229,221 587.106,136	9	569.233,257 587.107,617	4.299

Punct început	X / Y	Punct sfârşit	X / Y	Lungime segment
3	569.183,125 587.057,995	4	569.197,451 587.064,027	15.544
6	569.214,417 587.097,177	7	569.219,625 587.100,538	6.198
9	569.233,257 587.107,617	10	569.248,334 587.109,158	15.156

Document care conține date cu caracter personal, protejat de prevederile Regulamentului (UE) nr. 679/2016 și Legii 190/2018

Punct început	X / Y	Punct sfârşit	X / Y	Lungime segment
10	569.248,334 587.109,158	11	569.268,156 587.110,775	19.888
13	569.315,355 587.112,913	14	569.341,51 587.112,815	26.155
16	569.384,852 587.110,119	17	569.391,245 587.109,654	6.41
19	569.390,54 587.120,126	20	569.390,653 587.120,799	0.682
22	569.373,016 587.121,37	23	569.360,894 587.121,824	12.13
25	569.341,833 587.122,345	26	569.315,298 587.122,271	26.535
28	569.285,551 587.120,714	29	569.267,875 587.119,638	17.709
31	569.247,704 587.117,284	32	569.236,007 587.116,145	11.752
34	569.232,576 587.115,561	35	569.226,54 587.113,431	6.401
37	569.206,072 587.093,752	38	569.194,574 587.069,236	27.078
40	569.147,431 587.049,993	41	569.131,149 587.042,279	18.017

Punct început	X / Y	Punct sfârşit	X / Y	Lungime segment
11	569.268,156 587.110,775	12	569.285,825 587.111,882	17.704
14	569.341,51 587.112,815	15	569.360,368 587.111,901	18.88
17	569.391,245 587.109,654	18	569.392,579 587.120,043	10.474
20	569.390,653 587.120,799	21	569.386,598 587.120,862	4.055
23	569.360,894 587.121,824	24	569.351,418 587.121,683	9.477
26	569.315,298 587.122,271	27	569.304,774 587.121,596	10.546
29	569.267,875 587.119,638	30	569.260,2 587.118,941	7.707
32	569.236,007 587.116,145	33	569.234,443 587.115,879	1.586
35	569.226,54 587.113,431	36	569.209,924 587.101,966	20.188
38	569.194,574 587.069,236	39	569.179,455 587.063,065	16.33
41	569.131,149 587.042,279	1	569.132,361 587.036,476	5.928

Punct început	X / Y	Punct sfârşit	X / Y	Lungime segment
12	569.285,825 587.111,882	13	569.315,355 587.112,913	29.548
15	569.360,368 587.111,901	16	569.384,852 587.110,119	24.549
18	569.392,579 587.120,043	19	569.390,54 587.120,126	2.041
21	569.386,598 587.120,862	22	569.373,016 587.121,37	13.591
24	569.351,418 587.121,683	25	569.341,833 587.122,345	9.608
27	569.304,774 587.121,596	28	569.285,551 587.120,714	19.243
30	569.260,2 587.118,941	31	569.247,704 587.117,284	12.605
33	569.234,443 587.115,879	34	569.232,576 587.115,561	1.894
36	569.209,924 587.101,966	37	569.206,072 587.093,752	9.072
39	569.179,455 587.063,065	40	569.147,431 587.049,993	34.589

** Lungimile segmentelor sunt determinate în planul de proiecţie Stereo 70 şi sunt rotunjite la 1 milimetru.
*** Distanţa dintre puncte este formată din segmente cumulate ce sunt mai mici decât valoarea 1 milimetru.

Document care conține date cu caracter personal, protejat de prevederile Regulamentului (UE) nr. 679/2016 și Legii 190/2018

DATE DESPRE IMOBILUL NR. 4687

Oficiul de Cadastru şi Publicitate Imobiliară NEAMT
Biroul de Cadastru şi Publicitate Imobiliară Bicaz

A. Partea I. Descrierea imobilului

TEREN Intravilan

Adresa: Loc. Damuc, Jud. Neamt

Nr. Crt	Nr cadastral Nr. topografic	Suprafaţa* (mp)	Observaţii / Referinţe
A1	50517	1.384	Sector cadastral:78 Teren imprejmuit;

B. Partea II. Proprietari şi acte

Inscrieri privitoare la dreptul de proprietate şi alte drepturi reale		Referinţe
1751 / 30/01/2014		
Act Notarial nr. Contract de vanzare cumparare aut.nr.158, din 29/01/2014 emis de NP Balan Oana;		
B1	Intabulare, drept de PROPRIETATE, dobandit prin Conventie, cota actuala 1/1, cota initiala 1/1	A1
	1) **BUCUR CORNELIU** 2) **BUCUR ELENA**, -soti	

C. Partea III. SARCINI .

Inscrieri privind dezmembramintele dreptului de proprietate, drepturi reale de garanţie şi sarcini	Referinţe
NU SUNT	

Anexa Nr. 1 La Partea I

Teren

Nr cadastral	Suprafaţa (mp)*	Observaţii / Referinţe
50517	1.384	

* Suprafaţa este determinată in planul de proiecţie Stereo 70.

DETALII LINIARE IMOBIL

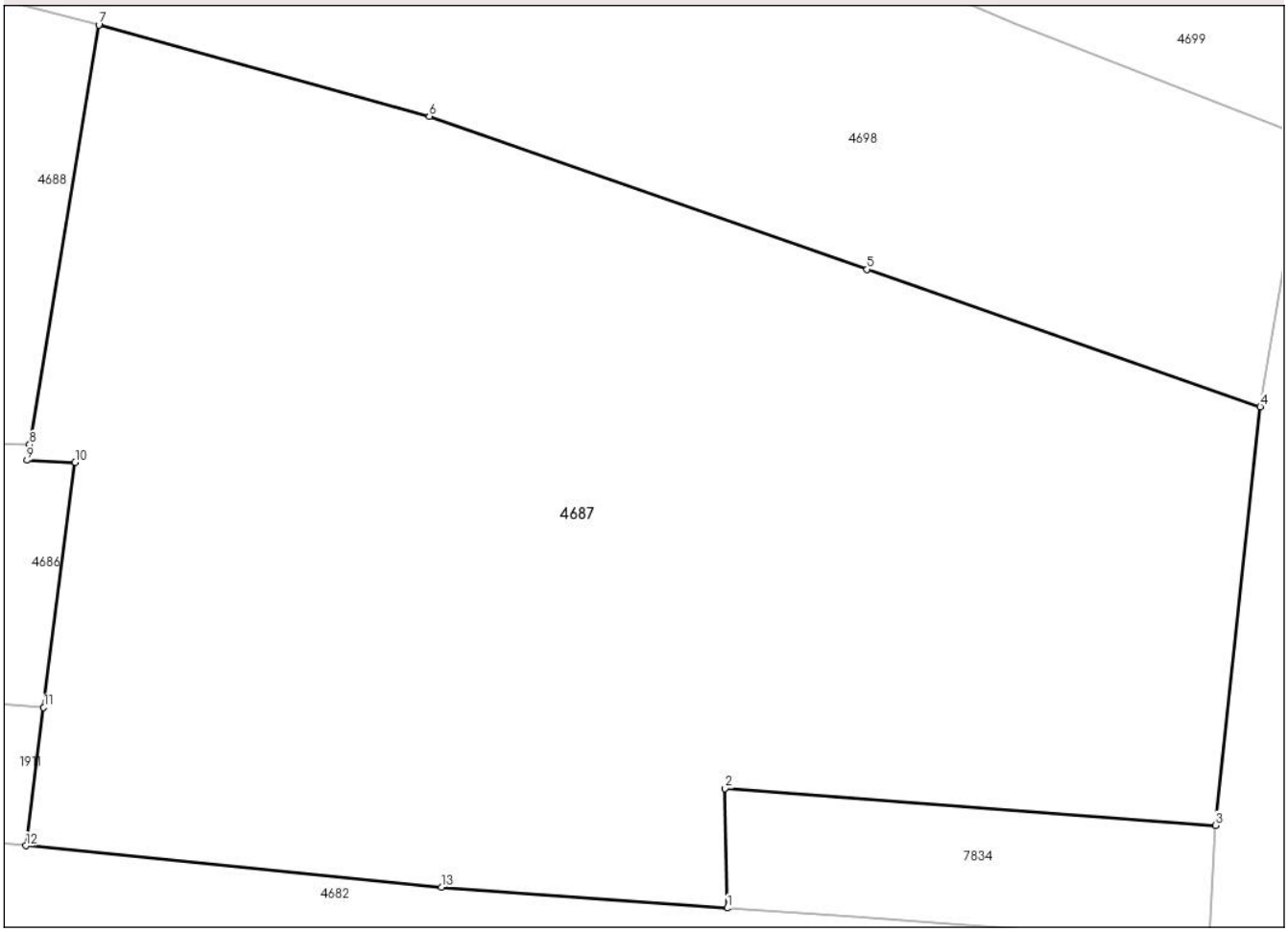

Date referitoare la teren

Crt	Categorie folosință	Intra vilan	Suprafaţa (mp)	Tarla	Parcelă	Nr. topo	Observaţii / Referinţe
1	faneata	DA	1.384	-	-	-	

Lungime Segmente
1) Valorile lungimilor segmentelor sunt obţinute din proiecţie în plan.

Punct început	X / Y	Punct sfârşit	X / Y	Lungime segment (** (m)
1	569.420,239 587.101,153	2	569.420,145 587.106,227	5.075
2	569.420,145 587.106,227	3	569.440,94 587.104,657	20.854
3	569.440,94 587.104,657	4	569.442,849 587.122,402	17.847
4	569.442,849 587.122,402	5	569.426,169 587.128,216	17.664
5	569.426,169 587.128,216	6	569.407,61 587.134,696	19.658

Document care conține date cu caracter personal, protejat de prevederile Regulamentului (UE) nr. 679/2016 și Legii 190/2018

Punct început	X / Y	Punct sfârşit	X / Y	Lungime segment (** (m)
6	569.407,61 587.134,696	7	569.393,583 587.138,578	14.554
7	569.393,583 587.138,578	8	569.390,653 587.120,799	18.019
8	569.390,653 587.120,799	9	569.390,54 587.120,126	0.682
9	569.390,54 587.120,126	10	569.392,579 587.120,043	2.041
10	569.392,579 587.120,043	11	569.391,245 587.109,654	10.474
11	569.391,245 587.109,654	12	569.390,494 587.103,799	5.903
12	569.390,494 587.103,799	13	569.408,114 587.102,037	17.708
13	569.408,114 587.102,037	1	569.420,239 587.101,153	12.157

** Lungimile segmentelor sunt determinate în planul de proiecţie Stereo 70 şi sunt rotunjite la 1 milimetru.
*** Distanţa dintre puncte este formată din segmente cumulate ce sunt mai mici decât valoarea 1 milimetru.

Document care conține date cu caracter personal, protejat de prevederile Regulamentului (UE) nr. 679/2016 și Legii 190/2018

DATE DESPRE IMOBILUL NR. 4688

Oficiul de Cadastru şi Publicitate Imobiliară NEAMT
Biroul de Cadastru şi Publicitate Imobiliară Bicaz

A. Partea I. Descrierea imobilului

TEREN Intravilan

Adresa: Loc. Damuc, Jud. Neamt, pct. 'Damuc'

Nr. Crt	Nr cadastral Nr. topografic	Suprafaţa* (mp)	Observaţii / Referinţe
A1		636	Sector cadastral:78 Teren neimprejmuit;

B. Partea II. Proprietari şi acte

Inscrieri privitoare la dreptul de proprietate şi alte drepturi reale		Referinţe
4688 / 31/01/2024		
Act Normativ nr. 7, din 13/03/1996 emis de PARLAMENTUL ROMANIEI;		
B1	Inscrierea provizorie, drept de PROPRIETATE, dobandit prin Lege, cota actuala 1/1, cota initiala 1/1	A1
	1) **COMUNA DĂMUC**, CIF:2614422, PROPRIETAR NEIDENTIFICAT	

C. Partea III. SARCINI .

Inscrieri privind dezmembramintele dreptului de proprietate, drepturi reale de garanţie şi sarcini	Referinţe
NU SUNT	

Document care conține date cu caracter personal, protejat de prevederile Regulamentului (UE) nr. 679/2016 și Legii 190/2018

Anexa Nr. 1 La Partea I

Teren

Nr cadastral	Suprafaţa (mp)*	Observaţii / Referinţe
	636	

* Suprafaţa este determinată in planul de proiecţie Stereo 70.

DETALII LINIARE IMOBIL

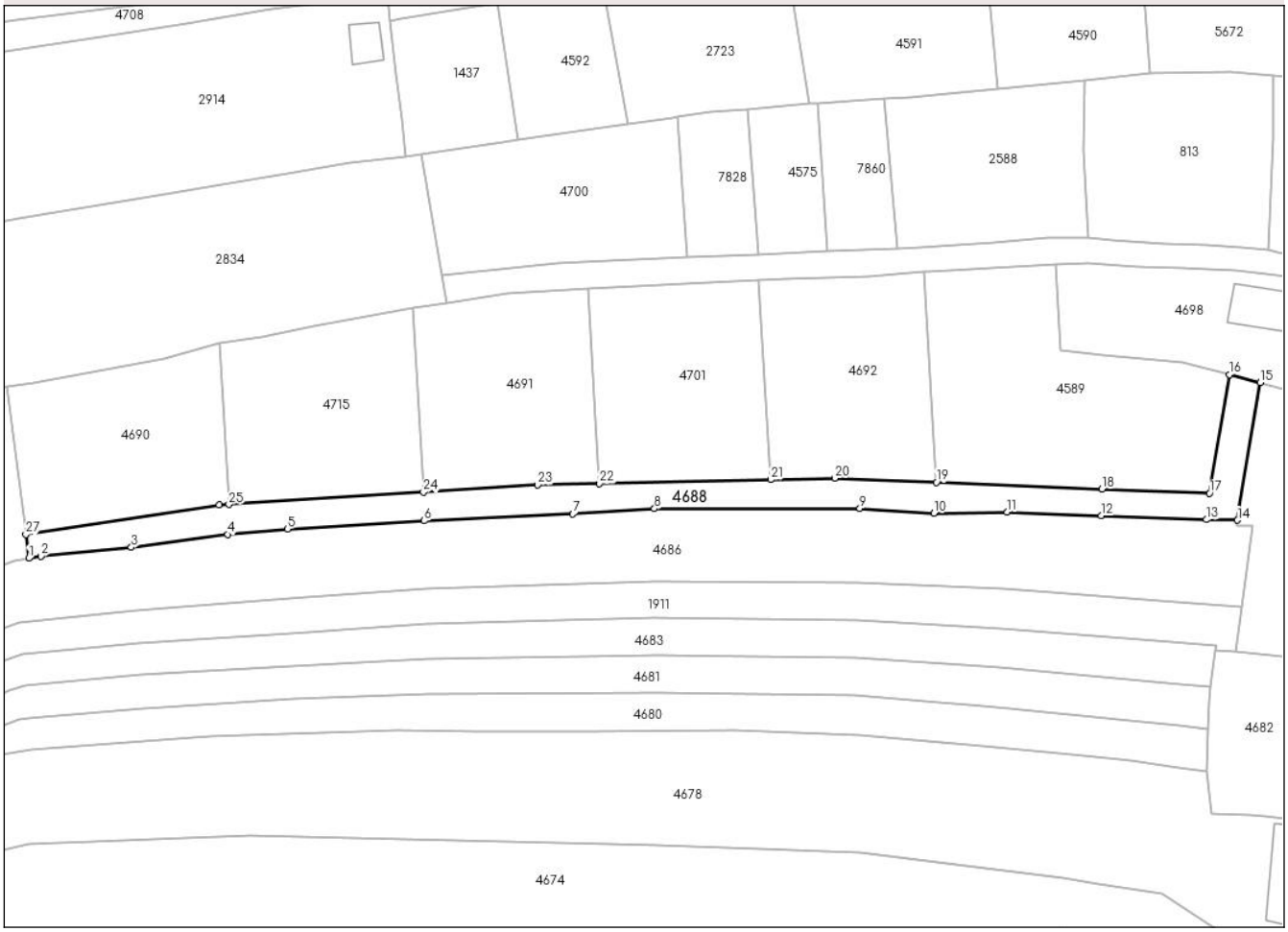

Date referitoare la teren

Crt	Categorie folosință	Intra vilan	Suprafaţa (mp)	Tarla	Parcelă	Nr. topo	Observaţii / Referinţe
1	arabil	DA	513	69	2546	-	
2	faneata	DA	123	69	2547	-	

Lungime Segmente

1) Valorile lungimilor segmentelor sunt obţinute din proiecţie în plan.

Punct început	X / Y	Punct sfârşit	X / Y	Lungime segment (** (m)
1	569.234,443 587.115,879	2	569.236,007 587.116,145	1.586
3	569.247,704 587.117,284	4	569.260,2 587.118,941	12.605
5	569.267,875 587.119,638	6	569.285,551 587.120,714	17.709
7	569.304,774 587.121,596	8	569.315,298 587.122,271	10.546

Punct început	X / Y	Punct sfârşit	X / Y	Lungime segment (** (m)
2	569.236,007 587.116,145	3	569.247,704 587.117,284	11.752
4	569.260,2 587.118,941	5	569.267,875 587.119,638	7.707
6	569.285,551 587.120,714	7	569.304,774 587.121,596	19.243
8	569.315,298 587.122,271	9	569.341,833 587.122,345	26.535

Document care conține date cu caracter personal, protejat de prevederile Regulamentului (UE) nr. 679/2016 și Legii 190/2018

Punct început	X / Y	Punct sfârşit	X / Y	Lungime segment (** (m)
9	569.341,833 587.122,345	10	569.351,418 587.121,683	9.608
11	569.360,894 587.121,824	12	569.373,016 587.121,37	12.13
13	569.386,598 587.120,862	14	569.390,653 587.120,799	4.055
15	569.393,583 587.138,578	16	569.389,595 587.139,589	4.114
17	569.387,042 587.124,27	18	569.373,146 587.124,831	13.907
19	569.351,728 587.125,694	20	569.338,596 587.126,224	13.143
21	569.330,314 587.126,035	22	569.308,201 587.125,53	22.119
23	569.300,22 587.125,348	24	569.285,461 587.124,417	14.788
25	569.260,32 587.122,832	26	569.259,051 587.122,752	1.272
27	569.234,085 587.118,946	1	569.234,443 587.115,879	3.088

Punct început	X / Y	Punct sfârşit	X / Y	Lungime segment (** (m)
10	569.351,418 587.121,683	11	569.360,894 587.121,824	9.477
12	569.373,016 587.121,37	13	569.386,598 587.120,862	13.591
14	569.390,653 587.120,799	15	569.393,583 587.138,578	18.019
16	569.389,595 587.139,589	17	569.387,042 587.124,27	15.53
18	569.373,146 587.124,831	19	569.351,728 587.125,694	21.435
20	569.338,596 587.126,224	21	569.330,314 587.126,035	8.284
22	569.308,201 587.125,53	23	569.300,22 587.125,348	7.983
24	569.285,461 587.124,417	25	569.260,32 587.122,832	25.191
26	569.259,051 587.122,752	27	569.234,085 587.118,946	25.254

** Lungimile segmentelor sunt determinate în planul de proiecţie Stereo 70 şi sunt rotunjite la 1 milimetru.
*** Distanţa dintre puncte este formată din segmente cumulate ce sunt mai mici decât valoarea 1 milimetru.

Document care conține date cu caracter personal, protejat de prevederile Regulamentului (UE) nr. 679/2016 și Legii 190/2018

DATE DESPRE IMOBILUL NR. 4690

Oficiul de Cadastru şi Publicitate Imobiliară NEAMT
Biroul de Cadastru şi Publicitate Imobiliară Bicaz

A. Partea I. Descrierea imobilului

TEREN Intravilan

Adresa: Loc. Damuc, Jud. Neamt, pct. 'Damuc De Sus'

Nr. Crt	Nr cadastral Nr. topografic	Suprafaţa* (mp)	Observaţii / Referinţe
A1		534	Sector cadastral:78 Teren neimprejmuit;

B. Partea II. Proprietari şi acte

Inscrieri privitoare la dreptul de proprietate şi alte drepturi reale		Referinţe
4690 / 31/01/2024		
Act Administrativ nr. 2813, din 31/01/2024 emis de Primaria com. Damuc;		
B1	Inscrierea posesiei, drept de PROPRIETATE, dobandit prin Lege, cota actuala 1/1, cota initiala 1/1	A1
	1) **ŞIMON NICOLAE** 2) **ŞIMON ANA**	

C. Partea III. SARCINI .

Inscrieri privind dezmembramintele dreptului de proprietate, drepturi reale de garanţie şi sarcini	Referinţe
NU SUNT	

Anexa Nr. 1 La Partea I

Teren

Nr cadastral	Suprafaţa (mp)*	Observaţii / Referinţe
	534	

* Suprafaţa este determinată in planul de proiecţie Stereo 70.

DETALII LINIARE IMOBIL

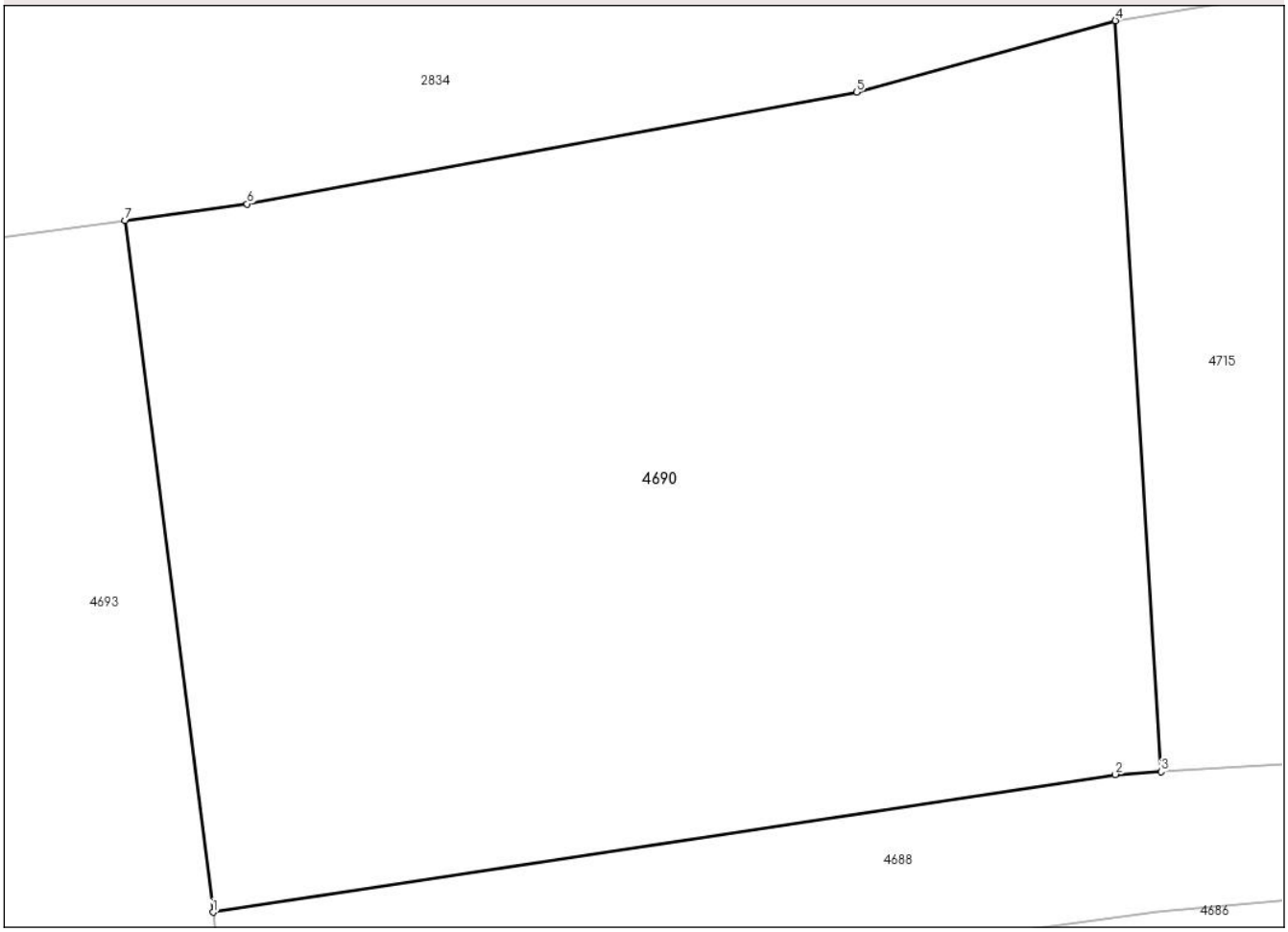

Date referitoare la teren

Crt	Categorie folosință	Intra vilan	Suprafaţa (mp)	Tarla	Parcelă	Nr. topo	Observaţii / Referinţe
1	arabil	DA	534	69	2547	-	

Lungime Segmente
1) Valorile lungimilor segmentelor sunt obţinute din proiecţie în plan.

Punct început	X / Y	Punct sfârşit	X / Y	Lungime segment (** (m)
1	569.234,085 587.118,946	2	569.259,051 587.122,752	25.254
2	569.259,051 587.122,752	3	569.260,32 587.122,832	1.272
3	569.260,32 587.122,832	4	569.259,058 587.143,593	20.799
4	569.259,058 587.143,593	5	569.251,89 587.141,618	7.435
5	569.251,89 587.141,618	6	569.235,025 587.138,528	17.146

Document care conține date cu caracter personal, protejat de prevederile Regulamentului (UE) nr. 679/2016 și Legii 190/2018

Punct început	X / Y	Punct sfârşit	X / Y	Lungime segment (** (m)
6	569.235,025 587.138,528	7	569.231,651 587.138,068	3.405
7	569.231,651 587.138,068	1	569.234,085 587.118,946	19.276

** Lungimile segmentelor sunt determinate în planul de proiecţie Stereo 70 şi sunt rotunjite la 1 milimetru.
*** Distanţa dintre puncte este formată din segmente cumulate ce sunt mai mici decât valoarea 1 milimetru.

Document care conține date cu caracter personal, protejat de prevederile Regulamentului (UE) nr. 679/2016 și Legii 190/2018

DATE DESPRE IMOBILUL NR. 4691

Oficiul de Cadastru şi Publicitate Imobiliară NEAMT
Biroul de Cadastru şi Publicitate Imobiliară Bicaz

A. Partea I. Descrierea imobilului

TEREN Intravilan

Adresa: Loc. Damuc, Jud. Neamt, pct. 'Damuc De Sus'

Nr. Crt	Nr cadastral Nr. topografic	Suprafaţa* (mp)	Observaţii / Referinţe
A1		561	Sector cadastral:78 Teren neimprejmuit;

B. Partea II. Proprietari şi acte

Inscrieri privitoare la dreptul de proprietate şi alte drepturi reale		Referinţe
4691 / 31/01/2024		
Act Administrativ nr. 2814, din 31/01/2024 emis de Primaria com. Damuc;		
B1	Inscrierea posesiei, drept de PROPRIETATE, dobandit prin Lege, cota actuala 1/1, cota initiala 1/1	A1
	1) **MOLDOVAN NELU** 2) **MOLDOVAN ELENA**	

C. Partea III. SARCINI .

Inscrieri privind dezmembramintele dreptului de proprietate, drepturi reale de garanţie şi sarcini	Referinţe
NU SUNT	

Anexa Nr. 1 La Partea I

Teren

Nr cadastral	Suprafaţa (mp)*	Observaţii / Referinţe
	561	

* Suprafaţa este determinată in planul de proiecţie Stereo 70.

DETALII LINIARE IMOBIL

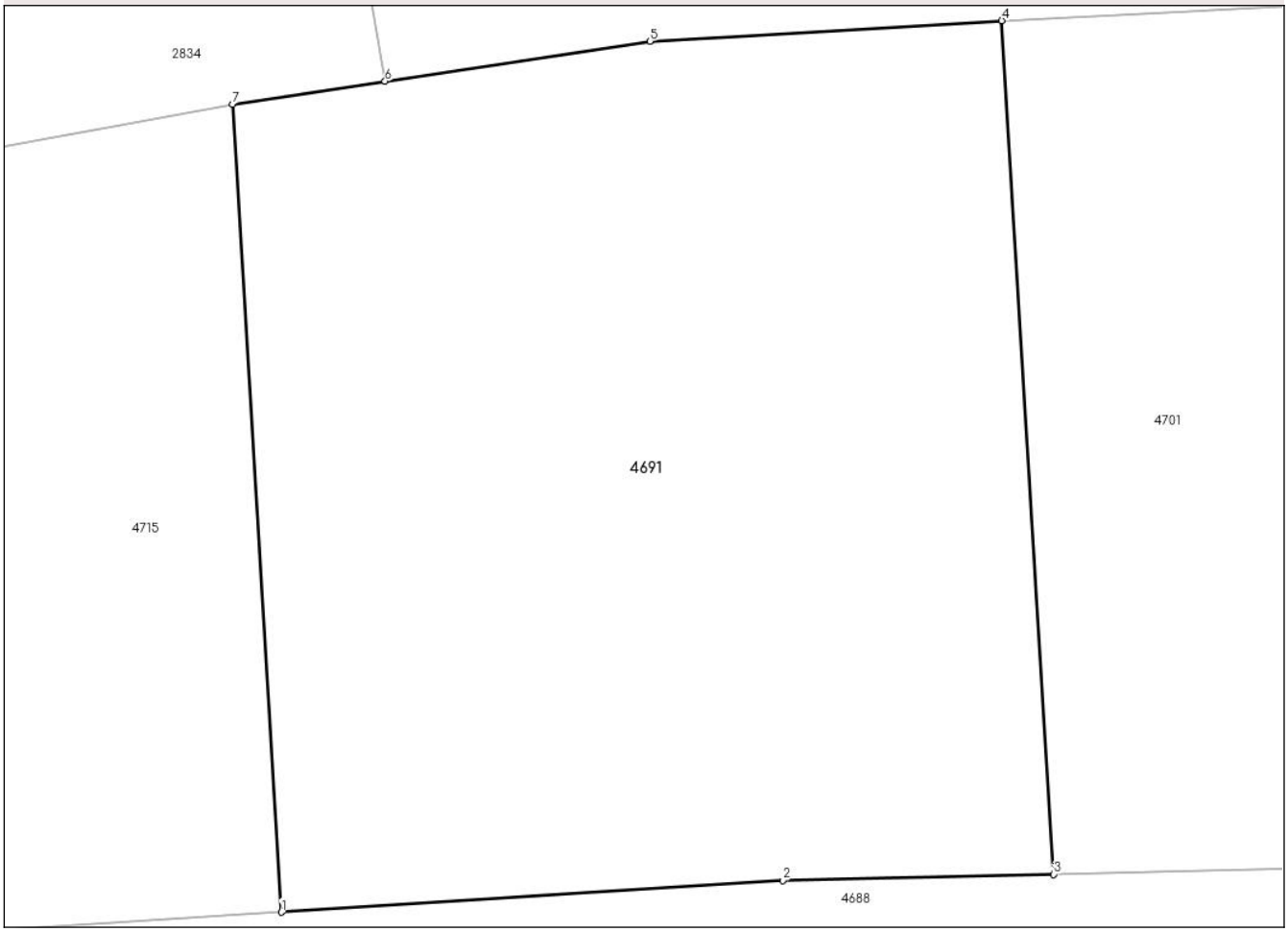

Date referitoare la teren

Crt	Categorie folosință	Intra vilan	Suprafaţa (mp)	Tarla	Parcelă	Nr. topo	Observaţii / Referinţe
1	arabil	DA	561	69	2546; 2547	-	

Lungime Segmente
1) Valorile lungimilor segmentelor sunt obţinute din proiecţie în plan.

Punct început	X / Y	Punct sfârşit	X / Y	Lungime segment (** (m)
1	569.285,461 587.124,417	2	569.300,22 587.125,348	14.788
2	569.300,22 587.125,348	3	569.308,201 587.125,53	7.983
3	569.308,201 587.125,53	4	569.306,674 587.150,636	25.152
4	569.306,674 587.150,636	5	569.296,309 587.150,035	10.382
5	569.296,309 587.150,035	6	569.288,51 587.148,856	7.888

Document care conține date cu caracter personal, protejat de prevederile Regulamentului (UE) nr. 679/2016 și Legii 190/2018

Punct început	X / Y	Punct sfârşit	X / Y	Lungime segment (** (m)
6	569.288,51 587.148,856	7	569.284,016 587.148,177	4.545
7	569.284,016 587.148,177	1	569.285,461 587.124,417	23.804

** Lungimile segmentelor sunt determinate în planul de proiecţie Stereo 70 şi sunt rotunjite la 1 milimetru.
*** Distanţa dintre puncte este formată din segmente cumulate ce sunt mai mici decât valoarea 1 milimetru.

Document care conține date cu caracter personal, protejat de prevederile Regulamentului (UE) nr. 679/2016 și Legii 190/2018

DATE DESPRE IMOBILUL NR. 4692

Oficiul de Cadastru şi Publicitate Imobiliară NEAMT
Biroul de Cadastru şi Publicitate Imobiliară Bicaz

A. Partea I. Descrierea imobilului

TEREN Intravilan

Adresa: Loc. Damuc, Jud. Neamt, pct. 'Damuc De Sus'

Nr. Crt	Nr cadastral Nr. topografic	Suprafaţa* (mp)	Observaţii / Referinţe
A1		560	Sector cadastral:78 Teren neimprejmuit;

B. Partea II. Proprietari şi acte

Inscrieri privitoare la dreptul de proprietate şi alte drepturi reale		Referinţe
4692 / 31/01/2024		
Act Administrativ nr. 2815, din 31/01/2024 emis de Primaria com. Damuc;		
B1	Inscrierea posesiei, drept de PROPRIETATE, dobandit prin Lege, cota actuala 1/1, cota initiala 1/1	A1
	1) **BUCUR SIMION** 2) **BUCUR ELENA**	

C. Partea III. SARCINI .

Inscrieri privind dezmembramintele dreptului de proprietate, drepturi reale de garanţie şi sarcini	Referinţe
NU SUNT	

Document care conține date cu caracter personal, protejat de prevederile Regulamentului (UE) nr. 679/2016 și Legii 190/2018

Anexa Nr. 1 La Partea I

Teren

Nr cadastral	Suprafaţa (mp)*	Observaţii / Referinţe
	560	

* Suprafaţa este determinată in planul de proiecţie Stereo 70.

DETALII LINIARE IMOBIL

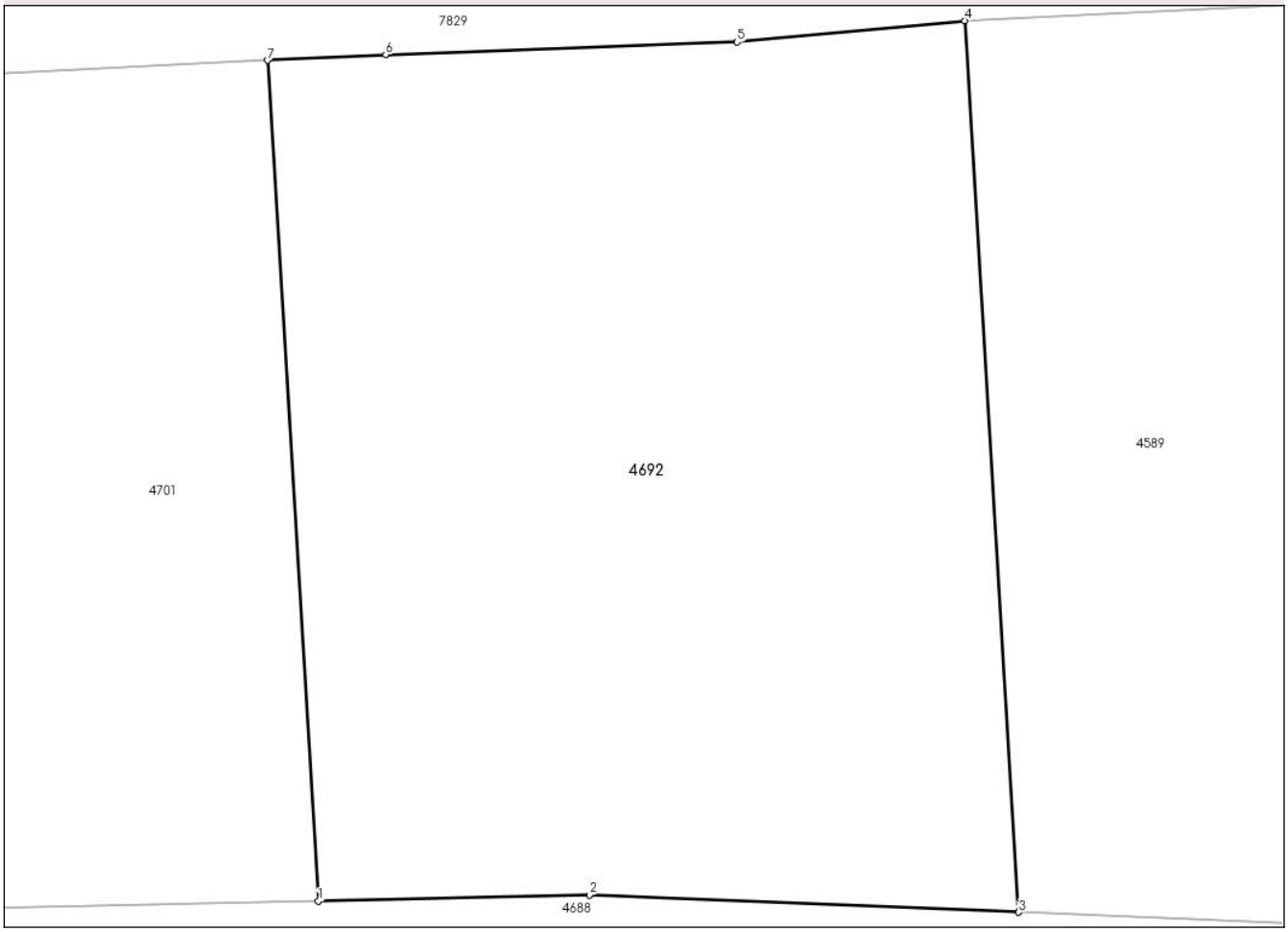

Date referitoare la teren

Crt	Categorie folosință	Intra vilan	Suprafaţa (mp)	Tarla	Parcelă	Nr. topo	Observaţii / Referinţe
1	arabil	DA	560	69	2546; 2547	-	

Lungime Segmente
1) Valorile lungimilor segmentelor sunt obţinute din proiecţie în plan.

Punct început	X / Y	Punct sfârşit	X / Y	Lungime segment (** (m)
1	569.330,314 587.126,035	2	569.338,596 587.126,224	8.284
2	569.338,596 587.126,224	3	569.351,728 587.125,694	13.143
3	569.351,728 587.125,694	4	569.350,071 587.152,924	27.28
4	569.350,071 587.152,924	5	569.343,121 587.152,272	6.981
5	569.343,121 587.152,272	6	569.332,373 587.151,89	10.755

Document care conține date cu caracter personal, protejat de prevederile Regulamentului (UE) nr. 679/2016 și Legii 190/2018

Punct început	X / Y	Punct sfârşit	X / Y	Lungime segment (** (m)
6	569.332,373 587.151,89	7	569.328,752 587.151,713	3.625
7	569.328,752 587.151,713	1	569.330,314 587.126,035	25.725

** Lungimile segmentelor sunt determinate în planul de proiecţie Stereo 70 şi sunt rotunjite la 1 milimetru.
*** Distanţa dintre puncte este formată din segmente cumulate ce sunt mai mici decât valoarea 1 milimetru.

Document care conține date cu caracter personal, protejat de prevederile Regulamentului (UE) nr. 679/2016 și Legii 190/2018

DATE DESPRE IMOBILUL NR. 4693

Oficiul de Cadastru şi Publicitate Imobiliară NEAMT
Biroul de Cadastru şi Publicitate Imobiliară Bicaz

A. Partea I. Descrierea imobilului

TEREN Intravilan

Adresa: Loc. Damuc, Jud. Neamt, pct. 'Bucureni'

Nr. Crt	Nr cadastral Nr. topografic	Suprafaţa* (mp)	Observaţii / Referinţe
A1		3.078	Sector cadastral:78 Teren neimprejmuit;

B. Partea II. Proprietari şi acte

Inscrieri privitoare la dreptul de proprietate şi alte drepturi reale		Referinţe
4693 / 31/01/2024		
Act Administrativ nr. 2816, din 31/01/2024 emis de Primaria com. Damuc;		
B1	Inscrierea posesiei, drept de PROPRIETATE, dobandit prin Lege, cota actuala 1/1, cota initiala 1/1	A1
	1) **BUCUR CORNELIU** 2) **BUCUR ELENA**, -soti	

C. Partea III. SARCINI .

Inscrieri privind dezmembramintele dreptului de proprietate, drepturi reale de garanţie şi sarcini	Referinţe
NU SUNT	

Document care conține date cu caracter personal, protejat de prevederile Regulamentului (UE) nr. 679/2016 și Legii 190/2018

Anexa Nr. 1 La Partea I

Teren

Nr cadastral	Suprafaţa (mp)*	Observaţii / Referinţe
	3.078	

* Suprafaţa este determinată in planul de proiecţie Stereo 70.

DETALII LINIARE IMOBIL

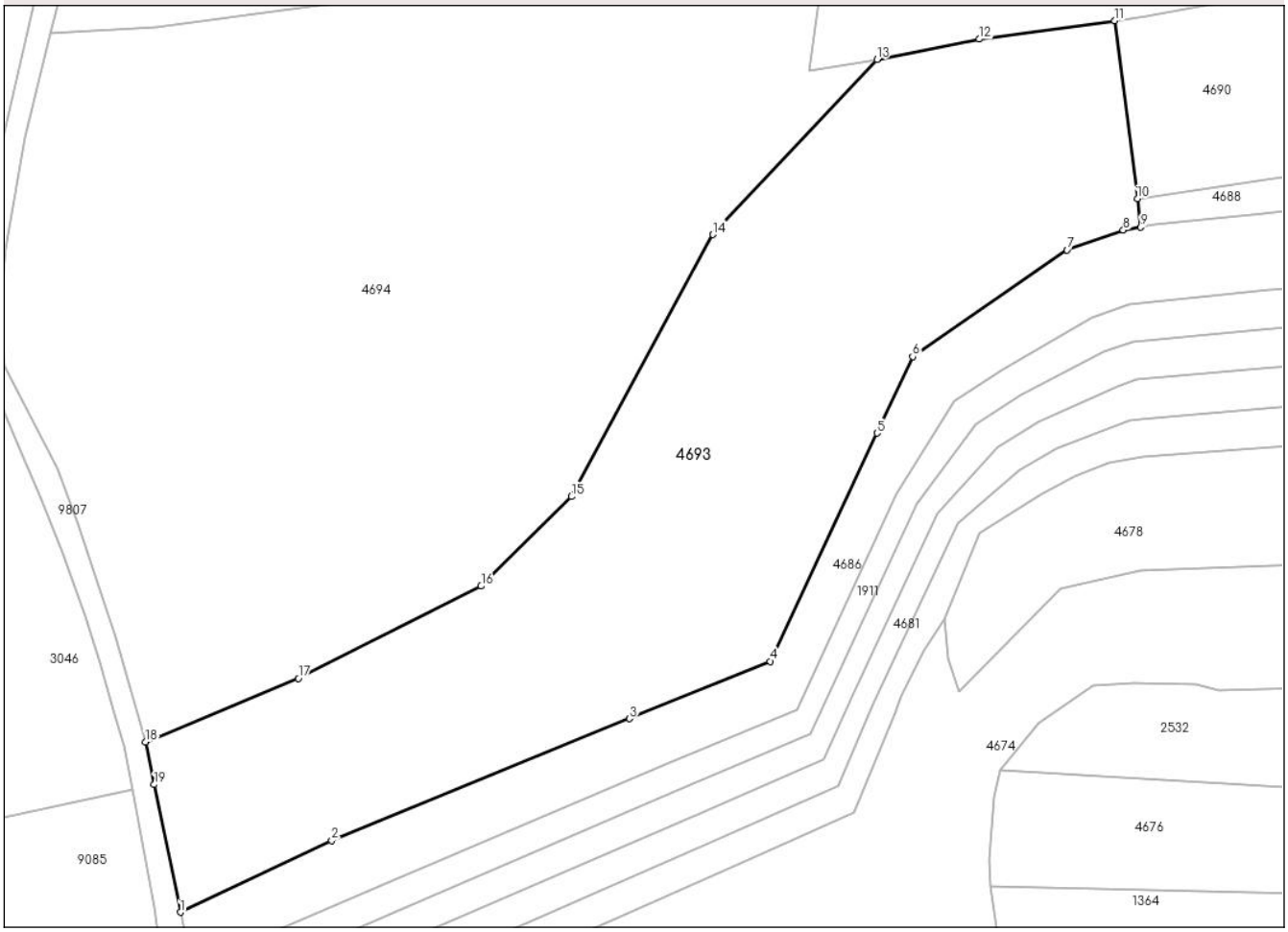

Date referitoare la teren

Crt	Categorie folosință	Intra vilan	Suprafaţa (mp)	Tarla	Parcelă	Nr. topo	Observaţii / Referinţe
1	faneata	DA	2.044	69	2547	-	
2	pasune	DA	1.034	69	2547; 2555	-	

Lungime Segmente
1) Valorile lungimilor segmentelor sunt obţinute din proiecţie în plan.

Punct început	X / Y	Punct sfârşit	X / Y	Lungime segment (** (m)
1	569.131,149 587.042,279	2	569.147,431 587.049,993	18.017
2	569.147,431 587.049,993	3	569.179,455 587.063,065	34.589
3	569.179,455 587.063,065	4	569.194,574 587.069,236	16.33
4	569.194,574 587.069,236	5	569.206,072 587.093,752	27.078

Document care conține date cu caracter personal, protejat de prevederile Regulamentului (UE) nr. 679/2016 și Legii 190/2018

Punct început	X / Y	Punct sfârşit	X / Y	Lungime segment (** (m)
5	569.206,072 587.093,752	6	569.209,924 587.101,966	9.072
6	569.209,924 587.101,966	7	569.226,54 587.113,431	20.188
7	569.226,54 587.113,431	8	569.232,576 587.115,561	6.401
8	569.232,576 587.115,561	9	569.234,443 587.115,879	1.894
9	569.234,443 587.115,879	10	569.234,085 587.118,946	3.088
10	569.234,085 587.118,946	11	569.231,651 587.138,068	19.276
11	569.231,651 587.138,068	12	569.217,083 587.136,081	14.703
12	569.217,083 587.136,081	13	569.206,079 587.133,905	11.217
13	569.206,079 587.133,905	14	569.188,438 587.115,078	25.8
14	569.188,438 587.115,078	15	569.173,205 587.086,936	32.0
15	569.173,205 587.086,936	16	569.163,5 587.077,307	13.671
16	569.163,5 587.077,307	17	569.143,825 587.067,395	22.031
17	569.143,825 587.067,395	18	569.127,397 587.060,571	17.789
18	569.127,397 587.060,571	19	569.128,338 587.055,985	4.682
19	569.128,338 587.055,985	1	569.131,149 587.042,279	13.991

** Lungimile segmentelor sunt determinate în planul de proiecţie Stereo 70 şi sunt rotunjite la 1 milimetru.
*** Distanţa dintre puncte este formată din segmente cumulate ce sunt mai mici decât valoarea 1 milimetru.

Document care conține date cu caracter personal, protejat de prevederile Regulamentului (UE) nr. 679/2016 și Legii 190/2018

DATE DESPRE IMOBILUL NR. 4694

Oficiul de Cadastru şi Publicitate Imobiliară NEAMT
Biroul de Cadastru şi Publicitate Imobiliară Bicaz

A. Partea I. Descrierea imobilului

TEREN Intravilan

Adresa: Loc. Damuc, Jud. Neamt, pct. 'Damuc'

Nr. Crt	Nr cadastral Nr. topografic	Suprafaţa* (mp)	Observaţii / Referinţe
A1		4.838	Sector cadastral:78 Teren imprejmuit;

B. Partea II. Proprietari şi acte

Inscrieri privitoare la dreptul de proprietate şi alte drepturi reale		Referinţe
4694 / 31/01/2024		
Act Administrativ nr. 2817, din 31/01/2024 emis de Primaria com. Damuc;		
B1	Inscrierea posesiei, drept de PROPRIETATE, dobandit prin Lege, cota actuala 1/1, cota initiala 1/1	A1
	1) **COVASAN TEODOR** 2) **COVASAN TRIFANA**, DECEDAT DEFUNCT:Da	

C. Partea III. SARCINI .

Inscrieri privind dezmembramintele dreptului de proprietate, drepturi reale de garanţie şi sarcini	Referinţe
NU SUNT	

Document care conține date cu caracter personal, protejat de prevederile Regulamentului (UE) nr. 679/2016 și Legii 190/2018

Anexa Nr. 1 La Partea I

Teren

Nr cadastral	Suprafaţa (mp)*	Observaţii / Referinţe
	4.838	

* Suprafaţa este determinată in planul de proiecţie Stereo 70.

DETALII LINIARE IMOBIL

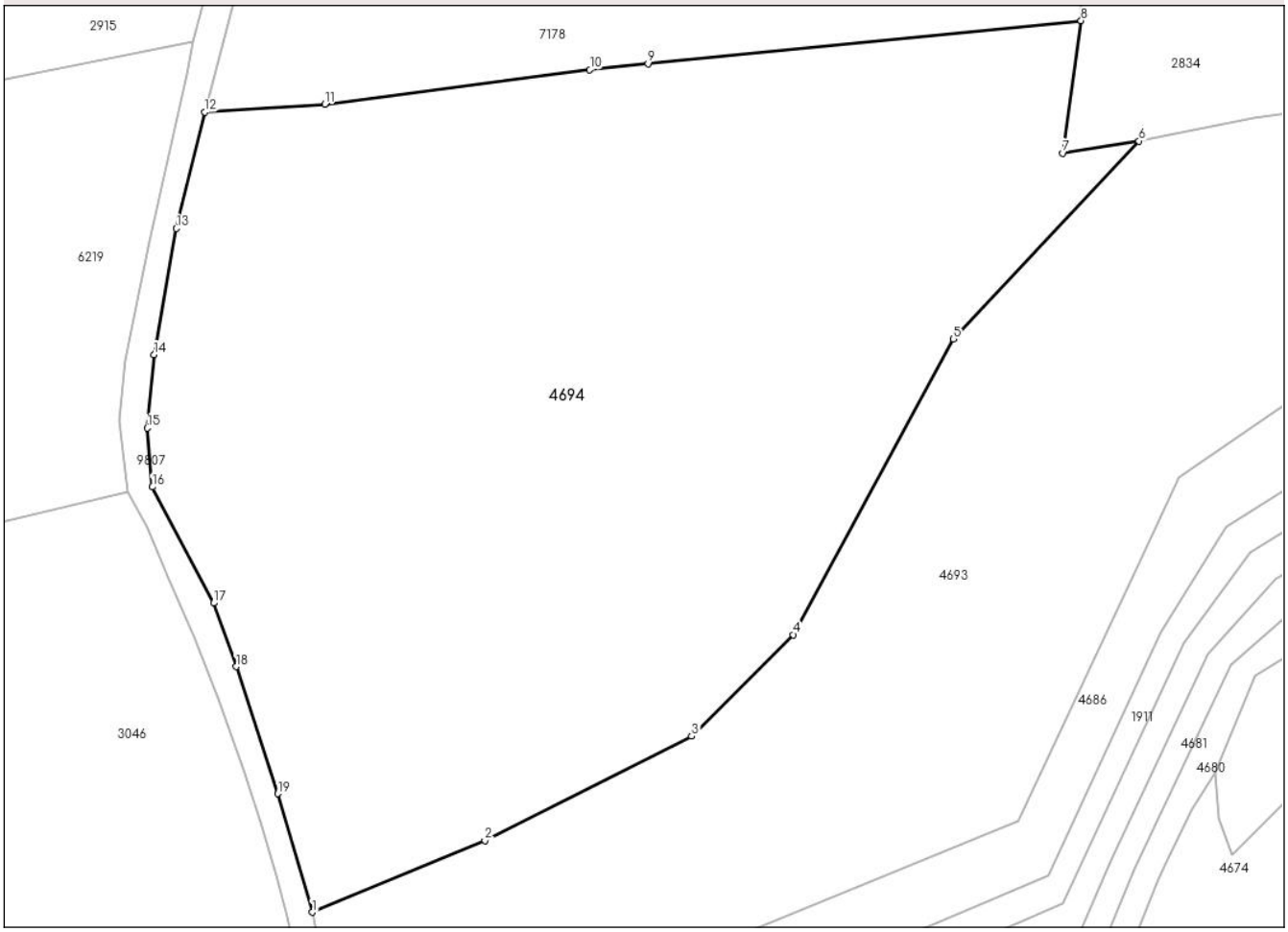

Date referitoare la teren

Crt	Categorie folosință	Intra vilan	Suprafaţa (mp)	Tarla	Parcelă	Nr. topo	Observaţii / Referinţe
1	faneata	DA	3.219	69	2556; 2556/1; 2557; 2558; 2559	-	
2	pasune	DA	1.619	69	2555; 2556; 2558	-	Pasune impadurita

Lungime Segmente

1) Valorile lungimilor segmentelor sunt obţinute din proiecţie în plan.

Punct început	X / Y	Punct sfârşit	X / Y	Lungime segment (** (m)
1	569.127,397 587.060,571	2	569.143,825 587.067,395	17.789
2	569.143,825 587.067,395	3	569.163,5 587.077,307	22.031
3	569.163,5 587.077,307	4	569.173,205 587.086,936	13.671

Document care conține date cu caracter personal, protejat de prevederile Regulamentului (UE) nr. 679/2016 și Legii 190/2018

Punct început	X / Y	Punct sfârşit	X / Y	Lungime segment (** (m)
4	569.173,205 587.086,936	5	569.188,438 587.115,078	32.0
5	569.188,438 587.115,078	6	569.206,079 587.133,905	25.8
6	569.206,079 587.133,905	7	569.198,844 587.132,738	7.329
7	569.198,844 587.132,738	8	569.200,582 587.145,338	12.719
8	569.200,582 587.145,338	9	569.159,353 587.141,245	41.432
9	569.159,353 587.141,245	10	569.153,812 587.140,689	5.569
10	569.153,812 587.140,689	11	569.128,585 587.137,41	25.439
11	569.128,585 587.137,41	12	569.117,144 587.136,668	11.465
12	569.117,144 587.136,668	13	569.114,443 587.125,592	11.401
13	569.114,443 587.125,592	14	569.112,328 587.113,577	12.2
14	569.112,328 587.113,577	15	569.111,694 587.106,606	7.0
15	569.111,694 587.106,606	16	569.112,186 587.101,014	5.614
16	569.112,186 587.101,014	17	569.118,002 587.089,963	12.488
17	569.118,002 587.089,963	18	569.120,15 587.083,924	6.41
18	569.120,15 587.083,924	19	569.124,131 587.071,845	12.718
19	569.124,131 587.071,845	1	569.127,397 587.060,571	11.738

** Lungimile segmentelor sunt determinate în planul de proiecţie Stereo 70 şi sunt rotunjite la 1 milimetru.
*** Distanţa dintre puncte este formată din segmente cumulate ce sunt mai mici decât valoarea 1 milimetru.

Document care conține date cu caracter personal, protejat de prevederile Regulamentului (UE) nr. 679/2016 și Legii 190/2018

DATE DESPRE IMOBILUL NR. 4698

Oficiul de Cadastru şi Publicitate Imobiliară NEAMT
Biroul de Cadastru şi Publicitate Imobiliară Bicaz

A. Partea I. Descrierea imobilului

TEREN Intravilan

Adresa: Loc. Damuc, Jud. Neamt

Nr. Crt	Nr cadastral Nr. topografic	Suprafaţa* (mp)	Observaţii / Referinţe
A1	50518	1.008	Sector cadastral:78 Teren imprejmuit;

Construcţii

Crt	Nr cadastral Nr. topografic	Adresa	Observaţii / Referinţe
A1.1	50518-C1	Loc. Damuc, Jud. Neamt	Nr. niveluri:2; S. construita la sol:69 mp; Locuinta (cu beci la subsol) construita din lemn, fundatie din piatra, acoperis sarpanta lemn, invelitoare placi de azbociment, compusa din 3 camere si hol. (Beci - suprafata = 12 mp) Cladirea nu este dotate cu lift, iar beneficiarul nu detine certificat de performanta energetica pentru aceasta.

B. Partea II. Proprietari şi acte

Inscrieri privitoare la dreptul de proprietate şi alte drepturi reale		Referinţe
2734 / 07/02/2014		
Act Notarial nr. Contract de vanzare aut.nr.277, din 06/02/2014 emis de NP MIRSU MARIA;		
B1	Intabulare, drept de PROPRIETATE, dobandit prin Conventie, cota actuala 1/1, cota initiala 1/1	A1, A1.1
	1) **BUCUR CORNELIU** 2) **BUCUR ELENA**, -soti	

C. Partea III. SARCINI .

Inscrieri privind dezmembramintele dreptului de proprietate, drepturi reale de garanţie şi sarcini	Referinţe
NU SUNT	

Document care conține date cu caracter personal, protejat de prevederile Regulamentului (UE) nr. 679/2016 și Legii 190/2018

Anexa Nr. 1 La Partea I

Teren

Nr cadastral	Suprafaţa (mp)*	Observaţii / Referinţe
50518	1.008	

* Suprafaţa este determinată in planul de proiecţie Stereo 70.

DETALII LINIARE IMOBIL

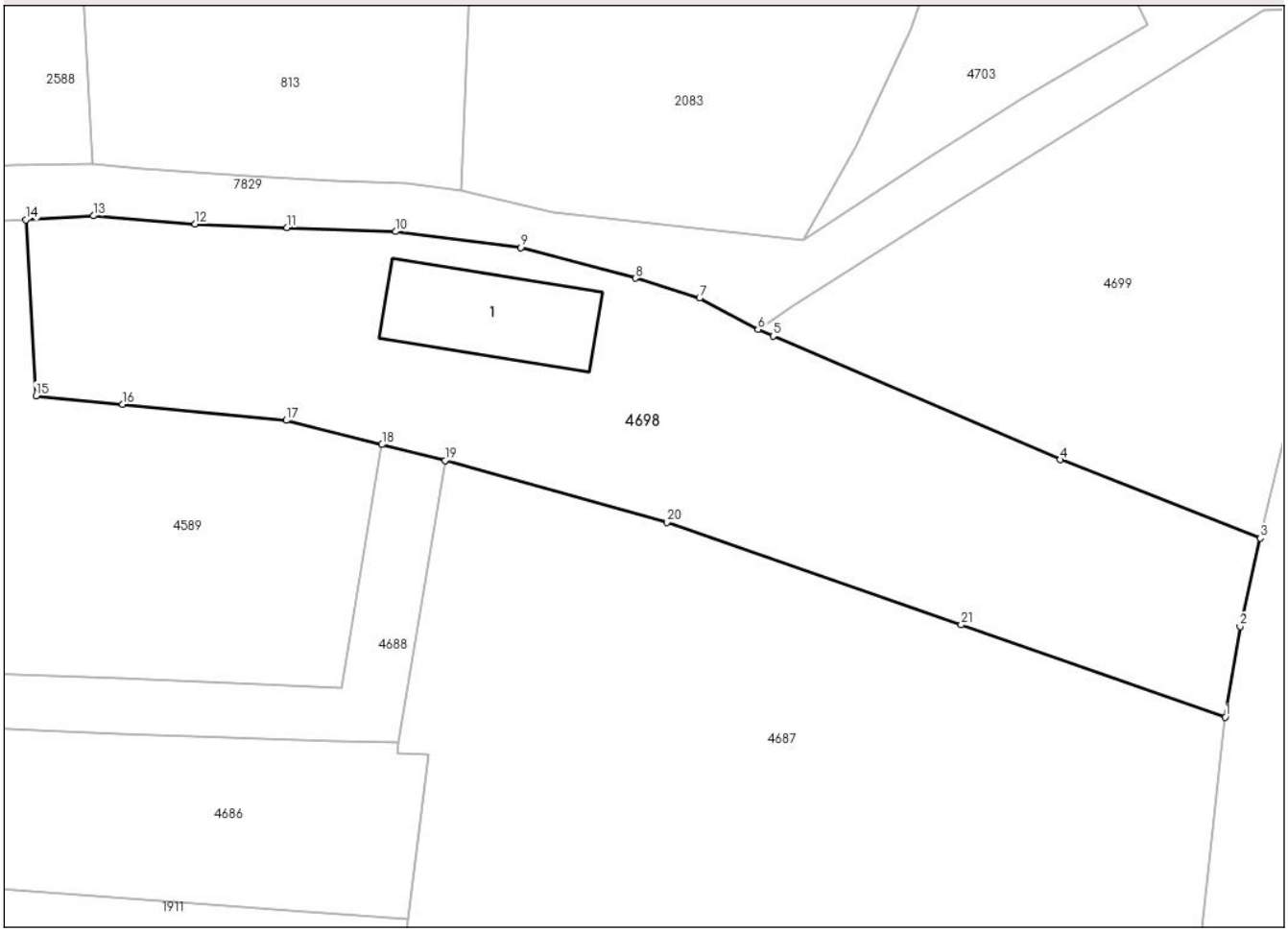

Date referitoare la teren

Crt	Categorie folosință	Intra vilan	Suprafaţa (mp)	Tarla	Parcelă	Nr. topo	Observaţii / Referinţe
1	curti constructii	DA	351	-	-	-	
2	faneata	DA	657	-	-	-	

Date referitoare la construcţii

Crt	Număr	Destinaţie construcţie	Supraf. (mp)	Situaţie juridică	Observaţii / Referinţe
A1.1	50518-C1	constructii de locuinte	69	Cu acte	Nr. niveluri:2; S. construita la sol:69 mp; Locuinta (cu beci la subsol) construita din lemn, fundatie din piatra, acoperis sarpanta lemn, invelitoare placi de azbociment, compusa din 3 camere si hol. (Beci - suprafata = 12 mp) Cladirea nu este dotate cu lift, iar beneficiarul nu detine certificat de performanta energetica pentru aceasta.

Lungime Segmente

1) Valorile lungimilor segmentelor sunt obţinute din proiecţie în plan.

Punct început	X / Y	Punct sfârşit	X / Y	Lungime segment (** (m)

Punct început	X / Y	Punct sfârşit	X / Y	Lungime segment (** (m)

Document care conține date cu caracter personal, protejat de prevederile Regulamentului (UE) nr. 679/2016 și Legii 190/2018

Punct început	X / Y	Punct sfârşit	X / Y	Lungime segment (** (m)
1	569.442,849 587.122,402	2	569.443,788 587.128,11	5.785
3	569.445,058 587.133,694	4	569.432,432 587.138,632	13.557
5	569.414,301 587.146,436	6	569.413,339 587.146,85	1.047
7	569.409,652 587.148,832	8	569.405,596 587.150,089	4.246
9	569.398,371 587.152,026	10	569.390,475 587.153,028	7.959
11	569.383,607 587.153,286	12	569.377,797 587.153,505	5.814
13	569.371,379 587.154,02	14	569.367,112 587.153,774	4.274
15	569.367,747 587.142,672	16	569.373,202 587.142,136	5.481
17	569.383,558 587.141,119	18	569.389,595 587.139,589	6.228
19	569.393,583 587.138,578	20	569.407,61 587.134,696	14.554
21	569.426,169 587.128,216	1	569.442,849 587.122,402	17.664

Punct început	X / Y	Punct sfârşit	X / Y	Lungime segment (** (m)
2	569.443,788 587.128,11	3	569.445,058 587.133,694	5.727
4	569.432,432 587.138,632	5	569.414,301 587.146,436	19.739
6	569.413,339 587.146,85	7	569.409,652 587.148,832	4.186
8	569.405,596 587.150,089	9	569.398,371 587.152,026	7.48
10	569.390,475 587.153,028	11	569.383,607 587.153,286	6.873
12	569.377,797 587.153,505	13	569.371,379 587.154,02	6.439
14	569.367,112 587.153,774	15	569.367,747 587.142,672	11.12
16	569.373,202 587.142,136	17	569.383,558 587.141,119	10.406
18	569.389,595 587.139,589	19	569.393,583 587.138,578	4.114
20	569.407,61 587.134,696	21	569.426,169 587.128,216	19.658

** Lungimile segmentelor sunt determinate în planul de proiecţie Stereo 70 şi sunt rotunjite la 1 milimetru.
*** Distanţa dintre puncte este formată din segmente cumulate ce sunt mai mici decât valoarea 1 milimetru.

Document care conține date cu caracter personal, protejat de prevederile Regulamentului (UE) nr. 679/2016 și Legii 190/2018

DATE DESPRE IMOBILUL NR. 4699

Oficiul de Cadastru şi Publicitate Imobiliară NEAMT
Biroul de Cadastru şi Publicitate Imobiliară Bicaz

A. Partea I. Descrierea imobilului

TEREN Intravilan

Adresa: Loc. Damuc, Jud. Neamt, pct. 'Damuc'

Nr. Crt	Nr cadastral Nr. topografic	Suprafaţa* (mp)	Observaţii / Referinţe
A1		723	Sector cadastral:78 Teren neimprejmuit;

B. Partea II. Proprietari şi acte

Inscrieri privitoare la dreptul de proprietate şi alte drepturi reale		Referinţe
4699 / 31/01/2024		
Act Normativ nr. 7, din 13/03/1996 emis de PARLAMENTUL ROMANIEI;		
B1	Inscrierea provizorie, drept de PROPRIETATE, dobandit prin Lege, cota actuala 1/1, cota initiala 1/1	A1
	1) **COMUNA DĂMUC**, CIF:2614422, PROPRIETAR NEIDENTIFICAT	

C. Partea III. SARCINI .

Inscrieri privind dezmembramintele dreptului de proprietate, drepturi reale de garanţie şi sarcini	Referinţe
NU SUNT	

Anexa Nr. 1 La Partea I

Teren

Nr cadastral	Suprafaţa (mp)*	Observaţii / Referinţe
	723	

* Suprafaţa este determinată in planul de proiecţie Stereo 70.

DETALII LINIARE IMOBIL

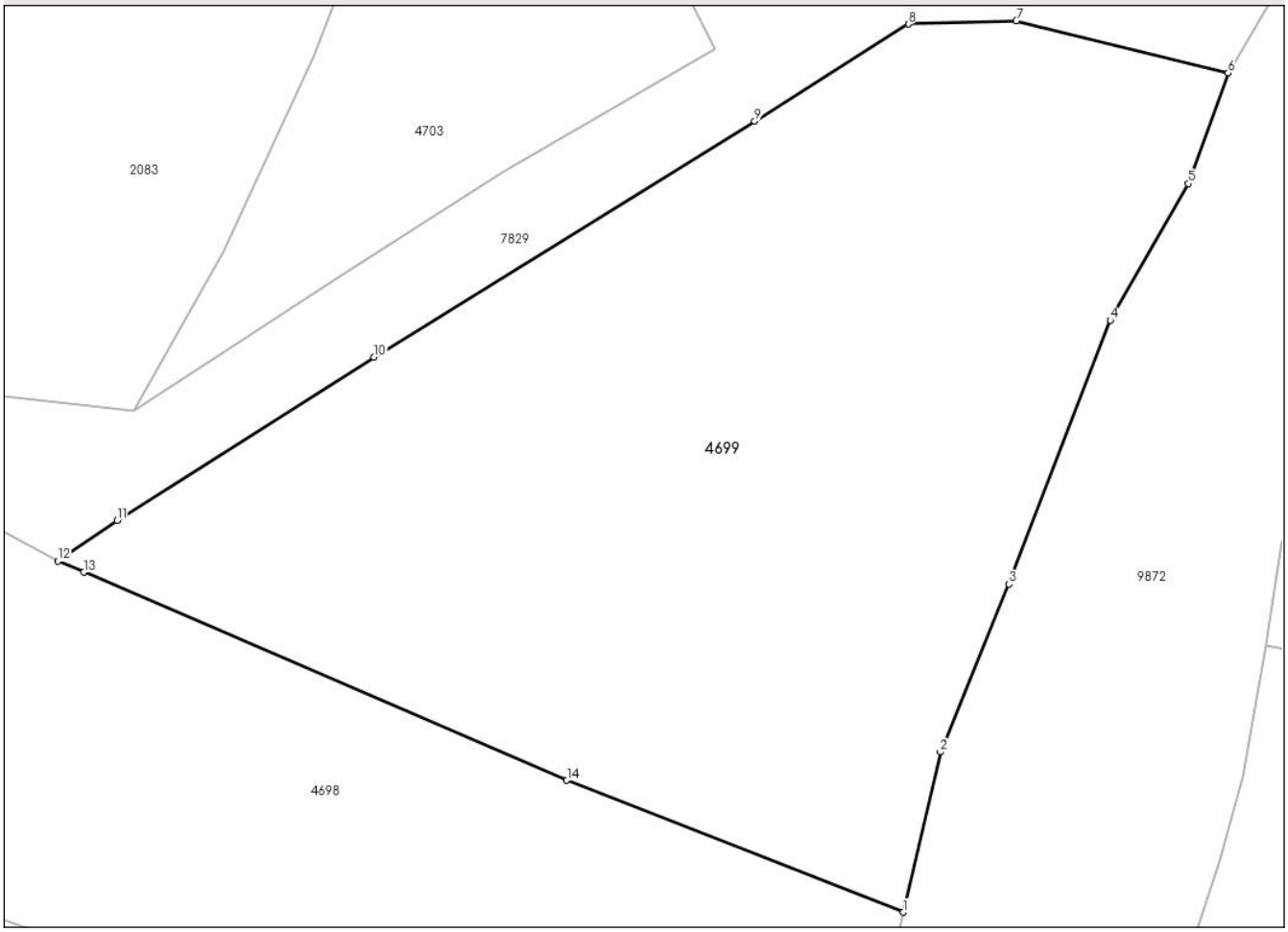

Date referitoare la teren

Crt	Categorie folosință	Intra vilan	Suprafaţa (mp)	Tarla	Parcelă	Nr. topo	Observaţii / Referinţe
1	faneata	DA	723	69	2548	-	

Lungime Segmente
1) Valorile lungimilor segmentelor sunt obţinute din proiecţie în plan.

Punct început	X / Y	Punct sfârşit	X / Y	Lungime segment (** (m)
1	569.445,058 587.133,694	2	569.446,454 587.139,699	6.165
2	569.446,454 587.139,699	3	569.449,024 587.145,994	6.799
3	569.449,024 587.145,994	4	569.452,83 587.155,887	10.6
4	569.452,83 587.155,887	5	569.455,762 587.161,007	5.9
5	569.455,762 587.161,007	6	569.457,249 587.165,148	4.4

Document care conține date cu caracter personal, protejat de prevederile Regulamentului (UE) nr. 679/2016 și Legii 190/2018

Punct început	X / Y	Punct sfârşit	X / Y	Lungime segment (** (m)
6	569.457,249 587.165,148	7	569.449,305 587.167,111	8.183
7	569.449,305 587.167,111	8	569.445,254 587.166,985	4.053
8	569.445,254 587.166,985	9	569.439,482 587.163,347	6.823
9	569.439,482 587.163,347	10	569.425,197 587.154,506	16.8
10	569.425,197 587.154,506	11	569.415,55 587.148,382	11.427
11	569.415,55 587.148,382	12	569.413,339 587.146,85	2.69
12	569.413,339 587.146,85	13	569.414,301 587.146,436	1.047
13	569.414,301 587.146,436	14	569.432,432 587.138,632	19.739
14	569.432,432 587.138,632	1	569.445,058 587.133,694	13.557

** Lungimile segmentelor sunt determinate în planul de proiecţie Stereo 70 şi sunt rotunjite la 1 milimetru.
*** Distanţa dintre puncte este formată din segmente cumulate ce sunt mai mici decât valoarea 1 milimetru.

Document care conține date cu caracter personal, protejat de prevederile Regulamentului (UE) nr. 679/2016 și Legii 190/2018

DATE DESPRE IMOBILUL NR. 4700

Oficiul de Cadastru şi Publicitate Imobiliară NEAMT
Biroul de Cadastru şi Publicitate Imobiliară Bicaz

A. Partea I. Descrierea imobilului

TEREN Intravilan

Adresa: Loc. Damuc, Jud. Neamt, pct. 'Podis'

Nr. Crt	Nr cadastral Nr. topografic	Suprafaţa* (mp)	Observaţii / Referinţe
A1		548	Sector cadastral:78 Teren neimprejmuit;

B. Partea II. Proprietari şi acte

Inscrieri privitoare la dreptul de proprietate şi alte drepturi reale		Referinţe
4700 / 31/01/2024		
Act Administrativ nr. 2818, din 31/01/2024 emis de Primaria com. Damuc;		
B1	Inscrierea posesiei, drept de PROPRIETATE, dobandit prin Lege, cota actuala 1/1, cota initiala 1/1	A1
	1) **TOPLICIANU ELENA** 2) **TOPLICIANU NICOLAE**, DECEDAT DEFUNCT:Da	

C. Partea III. SARCINI .

Inscrieri privind dezmembramintele dreptului de proprietate, drepturi reale de garanţie şi sarcini	Referinţe
NU SUNT	

Anexa Nr. 1 La Partea I

Teren

Nr cadastral	Suprafaţa (mp)*	Observaţii / Referinţe
	548	

* Suprafaţa este determinată in planul de proiecţie Stereo 70.

DETALII LINIARE IMOBIL

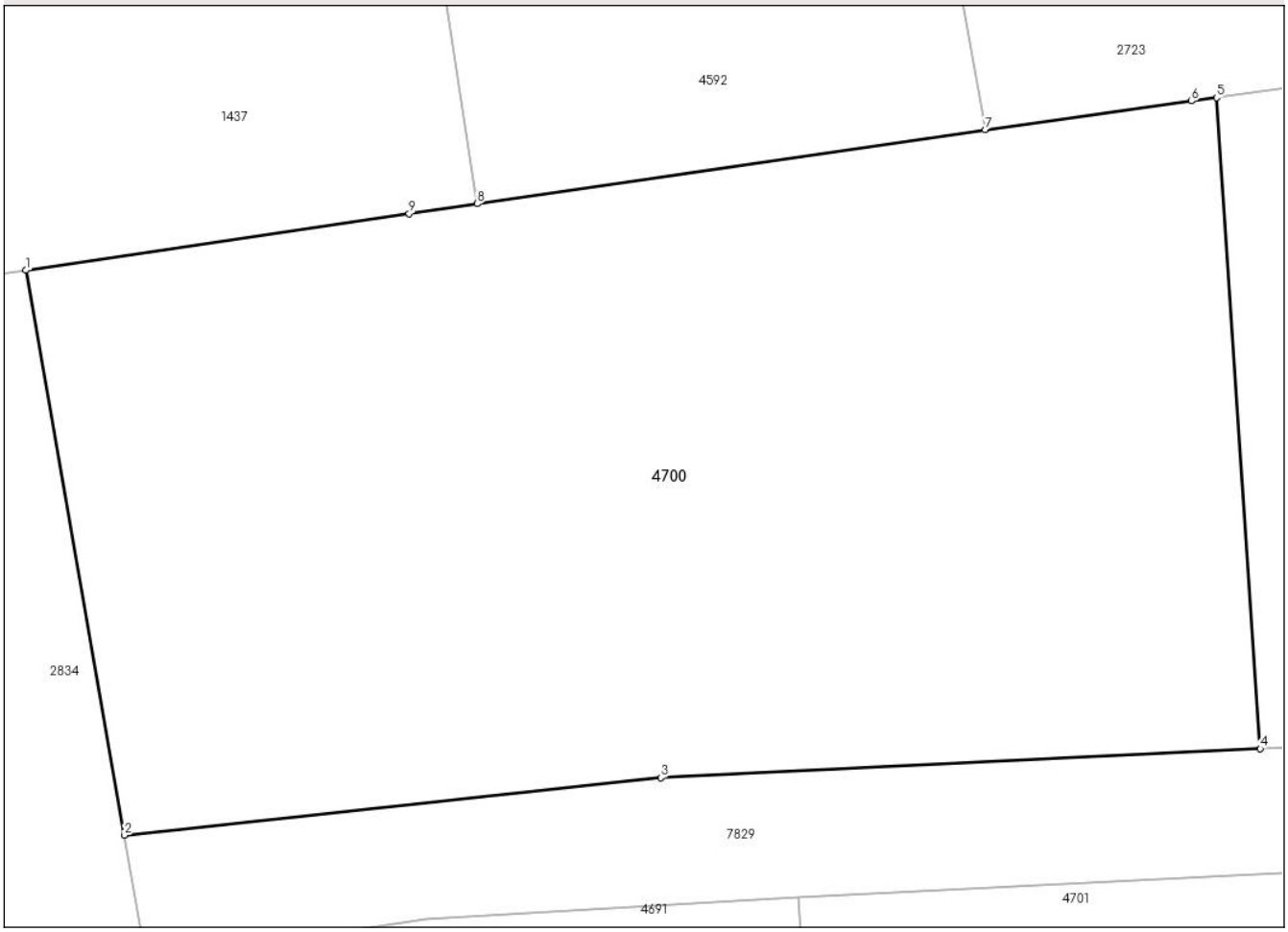

Date referitoare la teren

Crt	Categorie folosință	Intra vilan	Suprafaţa (mp)	Tarla	Parcelă	Nr. topo	Observaţii / Referinţe
1	arabil	DA	548	69	2552	-	

Lungime Segmente
1) Valorile lungimilor segmentelor sunt obţinute din proiecţie în plan.

Punct început	X / Y	Punct sfârşit	X / Y	Lungime segment (** (m)
1	569.285,168 587.168,05	2	569.287,903 587.152,345	15.941
2	569.287,903 587.152,345	3	569.302,837 587.153,948	15.02
3	569.302,837 587.153,948	4	569.319,518 587.154,757	16.701
4	569.319,518 587.154,757	5	569.318,299 587.172,853	18.137
5	569.318,299 587.172,853	6	569.317,608 587.172,758	0.697

Document care conține date cu caracter personal, protejat de prevederile Regulamentului (UE) nr. 679/2016 și Legii 190/2018

Punct început	X / Y	Punct sfârşit	X / Y	Lungime segment (** (m)
6	569.317,608 587.172,758	7	569.311,862 587.171,965	5.8
7	569.311,862 587.171,965	8	569.297,723 587.169,905	14.288
8	569.297,723 587.169,905	9	569.295,832 587.169,629	1.911
9	569.295,832 587.169,629	1	569.285,168 587.168,05	10.78

** Lungimile segmentelor sunt determinate în planul de proiecţie Stereo 70 şi sunt rotunjite la 1 milimetru.
*** Distanţa dintre puncte este formată din segmente cumulate ce sunt mai mici decât valoarea 1 milimetru.

Document care conține date cu caracter personal, protejat de prevederile Regulamentului (UE) nr. 679/2016 și Legii 190/2018

DATE DESPRE IMOBILUL NR. 4701

Oficiul de Cadastru şi Publicitate Imobiliară NEAMT
Biroul de Cadastru şi Publicitate Imobiliară Bicaz

A. Partea I. Descrierea imobilului

TEREN Intravilan

Adresa: Loc. Damuc, Jud. Neamt, pct. 'Damuc De Sus'

Nr. Crt	Nr cadastral Nr. topografic	Suprafaţa* (mp)	Observaţii / Referinţe
A1		562	Sector cadastral:78 Teren neimprejmuit;

B. Partea II. Proprietari şi acte

Inscrieri privitoare la dreptul de proprietate şi alte drepturi reale		Referinţe
4701 / 31/01/2024		
Act Administrativ nr. 2819, din 31/01/2024 emis de Primaria com. Damuc;		
B1	Inscrierea posesiei, drept de PROPRIETATE, dobandit prin Lege, cota actuala 1/1, cota initiala 1/1	A1
	1) **GĂINĂ - BANGĂU IOAN** 2) **GĂINĂ - BANGĂU MARIA**	

C. Partea III. SARCINI .

Inscrieri privind dezmembramintele dreptului de proprietate, drepturi reale de garanţie şi sarcini	Referinţe
NU SUNT	

Document care conține date cu caracter personal, protejat de prevederile Regulamentului (UE) nr. 679/2016 și Legii 190/2018

Anexa Nr. 1 La Partea I

Teren

Nr cadastral	Suprafaţa (mp)*	Observaţii / Referinţe
	562	

* Suprafaţa este determinată in planul de proiecţie Stereo 70.

DETALII LINIARE IMOBIL

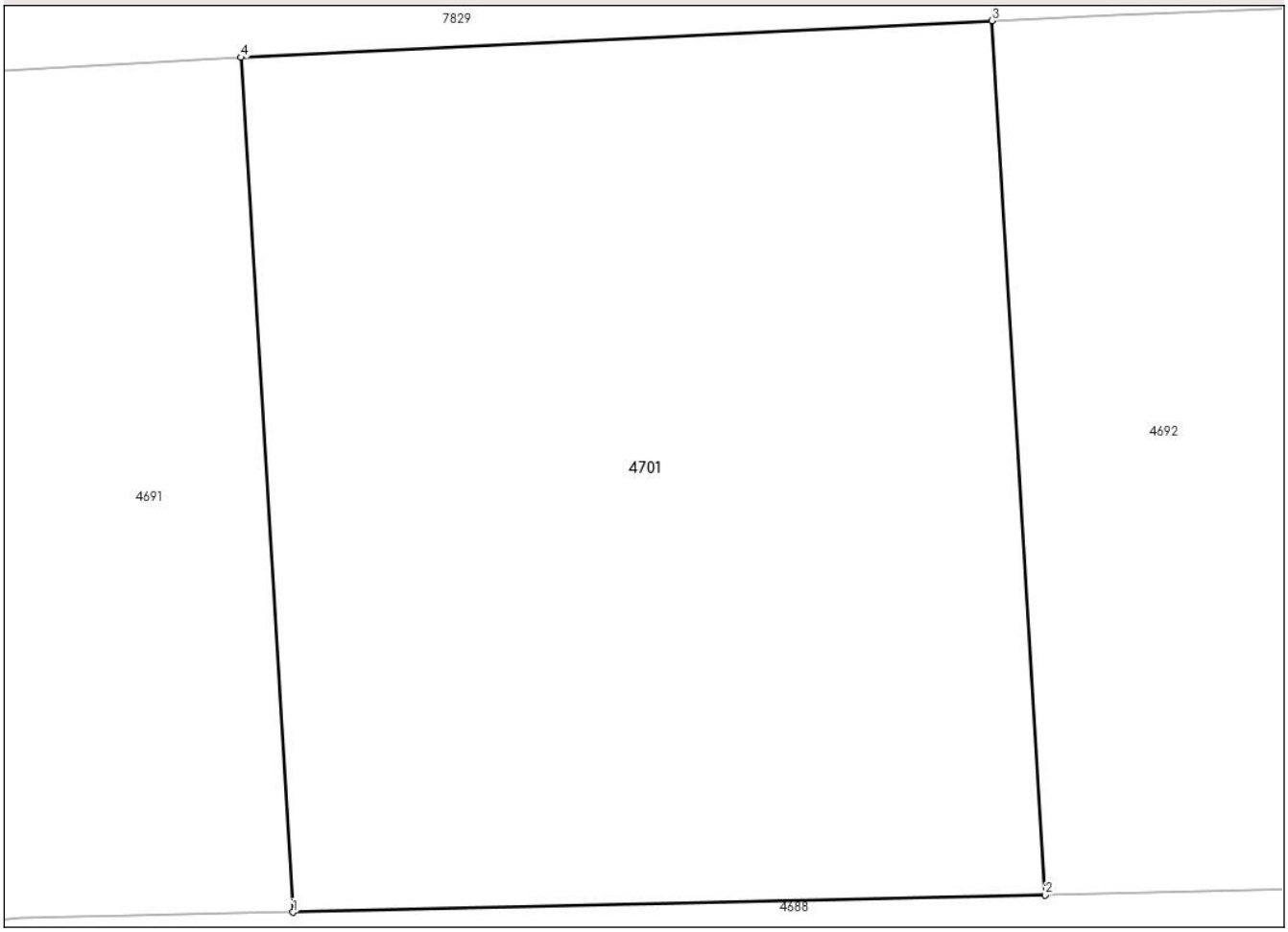

Date referitoare la teren

Crt	Categorie folosință	Intra vilan	Suprafaţa (mp)	Tarla	Parcelă	Nr. topo	Observaţii / Referinţe
1	arabil	DA	562	69	2546; 2547	-	

Lungime Segmente
1) Valorile lungimilor segmentelor sunt obţinute din proiecţie în plan.

Punct început	X / Y	Punct sfârşit	X / Y	Lungime segment (** (m)
1	569.308,201 587.125,53	2	569.330,314 587.126,035	22.119
2	569.330,314 587.126,035	3	569.328,752 587.151,713	25.725
3	569.328,752 587.151,713	4	569.306,674 587.150,636	22.104
4	569.306,674 587.150,636	1	569.308,201 587.125,53	25.152

**** Lungimile segmentelor sunt determinate în planul de proiecţie Stereo 70 şi sunt rotunjite la 1 milimetru.**

Document care conține date cu caracter personal, protejat de prevederile Regulamentului (UE) nr. 679/2016 și Legii 190/2018

***** Distanţa dintre puncte este formată din segmente cumulate ce sunt mai mici decât valoarea 1 milimetru.**

DATE DESPRE IMOBILUL NR. 4703

Oficiul de Cadastru şi Publicitate Imobiliară NEAMT
Biroul de Cadastru şi Publicitate Imobiliară Bicaz

A. Partea I. Descrierea imobilului

TEREN Intravilan

Adresa: Loc. Damuc, Jud. Neamt, pct. 'Damuc'

Nr. Crt	Nr cadastral Nr. topografic	Suprafaţa* (mp)	Observaţii / Referinţe
A1		213	Sector cadastral:78 Teren neimprejmuit;

B. Partea II. Proprietari şi acte

Inscrieri privitoare la dreptul de proprietate şi alte drepturi reale		Referinţe
4703 / 31/01/2024		
Act Normativ nr. 7, din 13/03/1996 emis de PARLAMENTUL ROMANIEI;		
B1	Inscrierea provizorie, drept de PROPRIETATE, dobandit prin Lege, cota actuala 1/1, cota initiala 1/1	A1
	1) **COMUNA DĂMUC**, CIF:2614422, PROPRIETAR NEIDENTIFICAT	

C. Partea III. SARCINI .

Inscrieri privind dezmembramintele dreptului de proprietate, drepturi reale de garanţie şi sarcini	Referinţe
NU SUNT	

Anexa Nr. 1 La Partea I

Teren

Nr cadastral	Suprafaţa (mp)*	Observaţii / Referinţe
	213	

* Suprafaţa este determinată in planul de proiecţie Stereo 70.

DETALII LINIARE IMOBIL

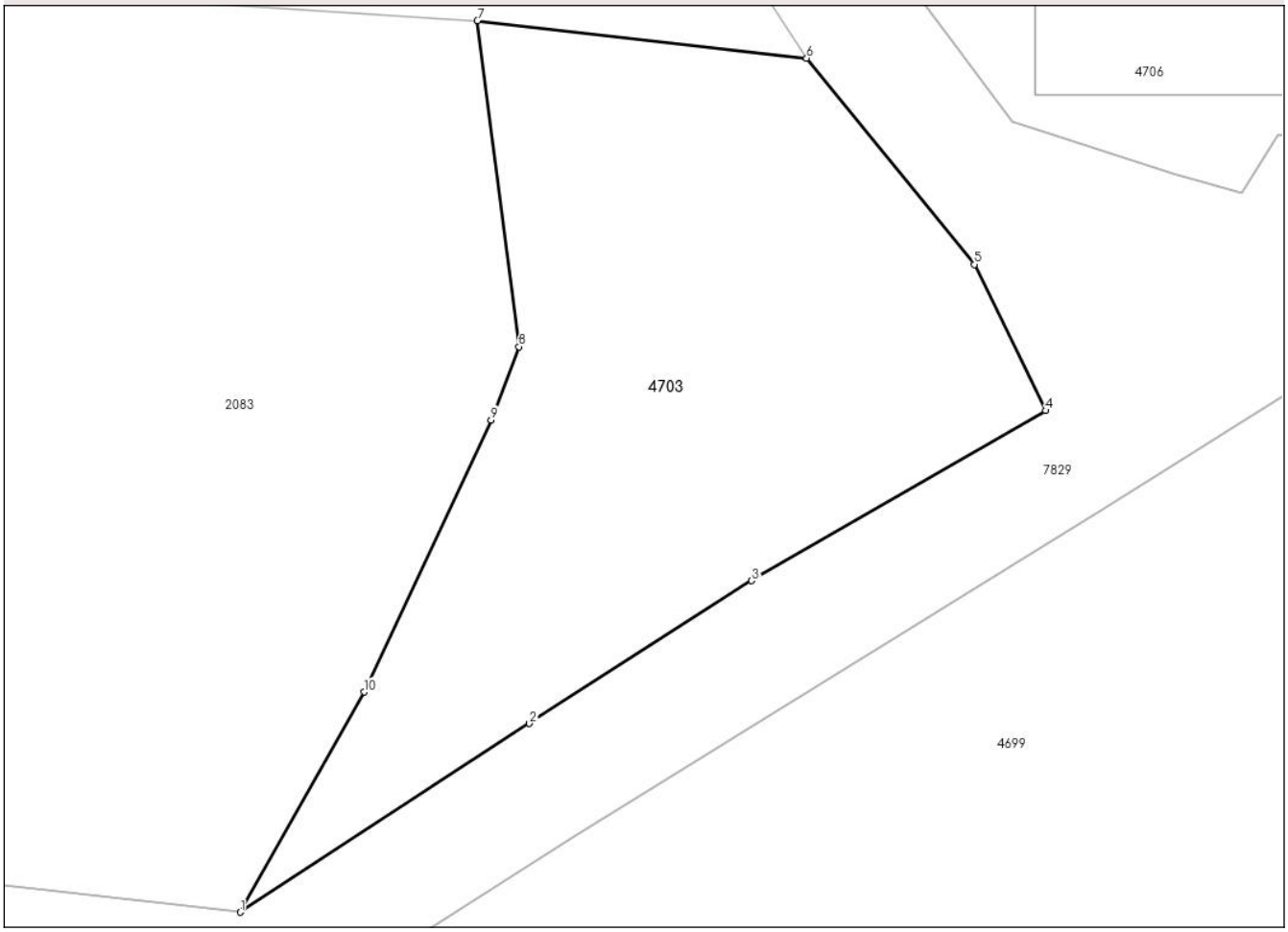

Date referitoare la teren

Crt	Categorie folosință	Intra vilan	Suprafaţa (mp)	Tarla	Parcelă	Nr. topo	Observaţii / Referinţe
1	faneata	DA	213	69	2548	-	

Lungime Segmente
1) Valorile lungimilor segmentelor sunt obţinute din proiecţie în plan.

Punct început	X / Y	Punct sfârşit	X / Y	Lungime segment (** (m)
1	569.416,169 587.152,469	2	569.423,997 587.157,574	9.346
2	569.423,997 587.157,574	3	569.430,02 587.161,436	7.155
3	569.430,02 587.161,436	4	569.437,98 587.166,042	9.197
4	569.437,98 587.166,042	5	569.436,047 587.169,995	4.4
5	569.436,047 587.169,995	6	569.431,505 587.175,581	7.2

Document care conține date cu caracter personal, protejat de prevederile Regulamentului (UE) nr. 679/2016 și Legii 190/2018

Punct început	X / Y	Punct sfârşit	X / Y	Lungime segment (** (m)
6	569.431,505 587.175,581	7	569.422,583 587.176,591	8.979
7	569.422,583 587.176,591	8	569.423,711 587.167,77	8.893
8	569.423,711 587.167,77	9	569.422,959 587.165,788	2.12
9	569.422,959 587.165,788	10	569.419,522 587.158,426	8.125
10	569.419,522 587.158,426	1	569.416,169 587.152,469	6.836

** Lungimile segmentelor sunt determinate în planul de proiecţie Stereo 70 şi sunt rotunjite la 1 milimetru.
*** Distanţa dintre puncte este formată din segmente cumulate ce sunt mai mici decât valoarea 1 milimetru.

Document care conține date cu caracter personal, protejat de prevederile Regulamentului (UE) nr. 679/2016 și Legii 190/2018

DATE DESPRE IMOBILUL NR. 4706

Oficiul de Cadastru şi Publicitate Imobiliară NEAMT
Biroul de Cadastru şi Publicitate Imobiliară Bicaz

A. Partea I. Descrierea imobilului

TEREN Intravilan

Adresa: Loc. Damuc, Jud. Neamt, pct. 'Damuc'

Nr. Crt	Nr cadastral Nr. topografic	Suprafaţa* (mp)	Observaţii / Referinţe
A1		1.004	Sector cadastral:78 Teren imprejmuit;

Construcţii

Crt	Nr cadastral Nr. topografic	Adresa	Observaţii / Referinţe
A1.1		Loc. Damuc, Jud. Neamt	Nr. niveluri:1; S. construita la sol:98 mp;
A1.2		Loc. Damuc, Jud. Neamt	Nr. niveluri:1; S. construita la sol:28 mp;
A1.3		Loc. Damuc, Jud. Neamt	Nr. niveluri:1; S. construita la sol:42 mp;
A1.4		Loc. Damuc, Jud. Neamt	Nr. niveluri:1; S. construita la sol:31 mp;
A1.5		Loc. Damuc, Jud. Neamt	Nr. niveluri:1; S. construita la sol:20 mp;

B. Partea II. Proprietari şi acte

Inscrieri privitoare la dreptul de proprietate şi alte drepturi reale		Referinţe
4706 / 31/01/2024		
Act Administrativ nr. 2820, din 31/01/2024 emis de Primaria com. Damuc;		
B1	Inscrierea posesiei, drept de PROPRIETATE, dobandit prin Lege, cota actuala 1/1, cota initiala 1/1	A1
	1) **CHINDEA LUCREȚIA**	
Act Administrativ nr. 3007, din 12/02/2024 emis de Primaria com. Damuc;		
B2	Intabulare, drept de PROPRIETATE, dobandit prin Lege, cota actuala 1/1, cota initiala 1/1	A1.1, A1.2, A1.3, A1.4, A1.5
	1) **CHINDEA LUCREȚIA**	

C. Partea III. SARCINI .

Inscrieri privind dezmembramintele dreptului de proprietate, drepturi reale de garanţie şi sarcini	Referinţe
NU SUNT	

Document care conține date cu caracter personal, protejat de prevederile Regulamentului (UE) nr. 679/2016 și Legii 190/2018

Anexa Nr. 1 La Partea I

Teren

Nr cadastral	Suprafaţa (mp)*	Observaţii / Referinţe
	1.004	

* Suprafaţa este determinată in planul de proiecţie Stereo 70.

DETALII LINIARE IMOBIL

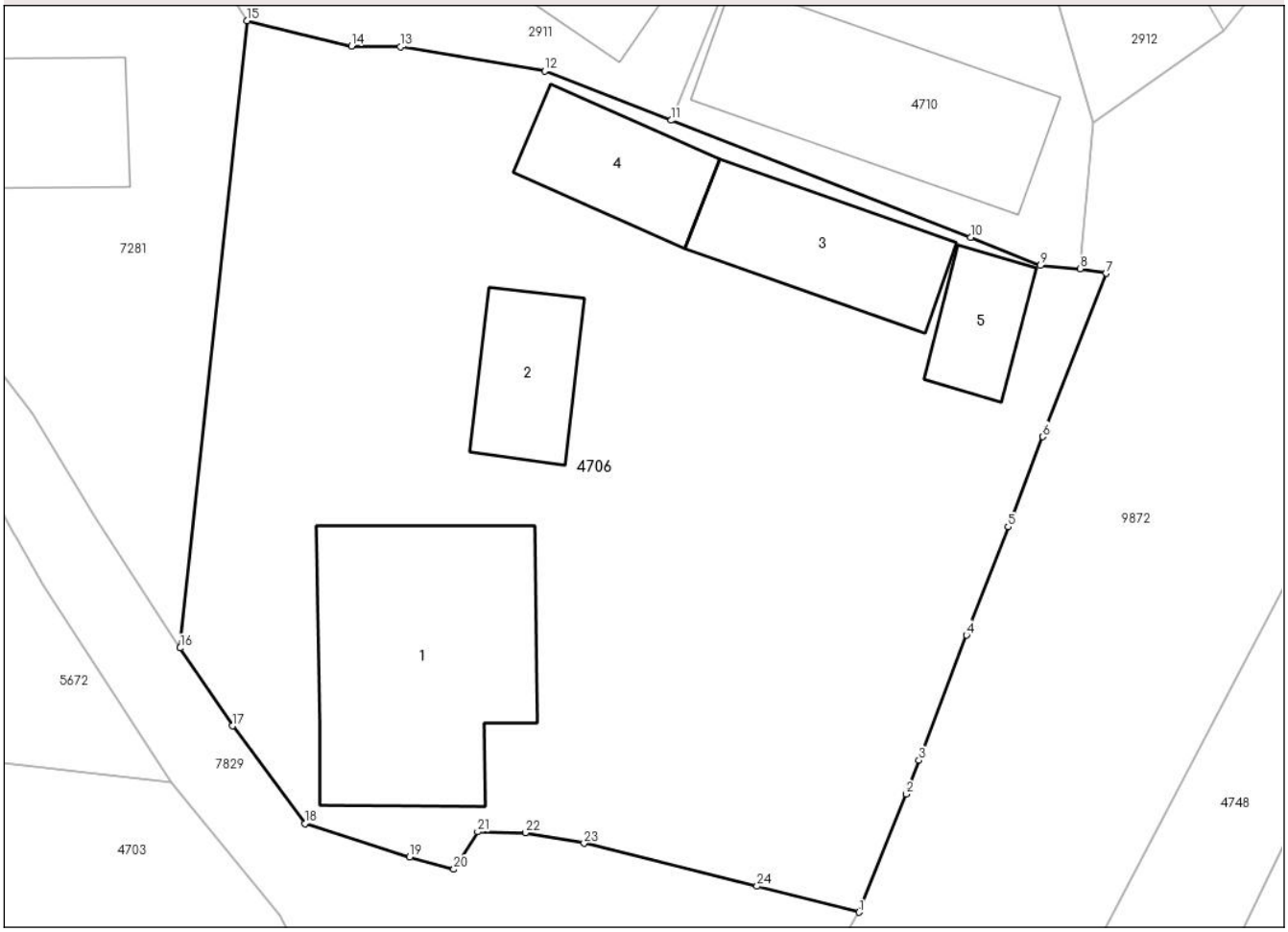

Date referitoare la teren

Crt	Categorie folosință	Intra vilan	Suprafaţa (mp)	Tarla	Parcelă	Nr. topo	Observaţii / Referinţe
1	curti constructii	DA	594	69	2568; 2569; 2569/1	-	
2	arabil	DA	188	69	2569; 2569/1	-	
3	faneata	DA	222	69	2568; 2569	-	

Date referitoare la construcţii

Crt	Număr	Destinaţie construcţie	Supraf. (mp)	Situaţie juridică	Observaţii / Referinţe
A1.1		constructii de locuinte	98	Cu acte	Nr. niveluri:1; S. construita la sol:98 mp;
A1.2		constructii anexa	28	Cu acte	Nr. niveluri:1; S. construita la sol:28 mp;
A1.3		constructii anexa	42	Cu acte	Nr. niveluri:1; S. construita la sol:42 mp;
A1.4		constructii anexa	31	Cu acte	Nr. niveluri:1; S. construita la sol:31 mp;
A1.5		constructii anexa	20	Cu acte	Nr. niveluri:1; S. construita la sol:20 mp;

Document care conține date cu caracter personal, protejat de prevederile Regulamentului (UE) nr. 679/2016 și Legii 190/2018

Lungime Segmente
1) Valorile lungimilor segmentelor sunt obţinute din proiecţie în plan.

Punct început	X / Y	Punct sfârşit	X / Y	Lungime segment (** (m)
1	569.460,187 587.170,149	2	569.462,146 587.175,072	5.298
3	569.462,679 587.176,473	4	569.464,666 587.181,695	5.587
5	569.466,394 587.186,202	6	569.467,836 587.189,961	4.026
7	569.470,479 587.196,765	8	569.469,4 587.196,956	1.096
9	569.467,746 587.197,097	10	569.464,831 587.198,268	3.141
11	569.452,335 587.203,142	12	569.447,074 587.205,194	5.647
13	569.441,049 587.206,204	14	569.439,002 587.206,231	2.047
15	569.434,649 587.207,293	16	569.431,863 587.181,16	26.281
17	569.434,051 587.177,914	18	569.437,064 587.173,846	5.062
19	569.441,436 587.172,448	20	569.443,278 587.171,937	1.912
21	569.444,268 587.173,498	22	569.446,257 587.173,458	1.989
23	569.448,713 587.173,023	24	569.455,92 587.171,229	7.427

Punct început	X / Y	Punct sfârşit	X / Y	Lungime segment (** (m)
2	569.462,146 587.175,072	3	569.462,679 587.176,473	1.499
4	569.464,666 587.181,695	5	569.466,394 587.186,202	4.827
6	569.467,836 587.189,961	7	569.470,479 587.196,765	7.299
8	569.469,4 587.196,956	9	569.467,746 587.197,097	1.66
10	569.464,831 587.198,268	11	569.452,335 587.203,142	13.413
12	569.447,074 587.205,194	13	569.441,049 587.206,204	6.109
14	569.439,002 587.206,231	15	569.434,649 587.207,293	4.481
16	569.431,863 587.181,16	17	569.434,051 587.177,914	3.915
18	569.437,064 587.173,846	19	569.441,436 587.172,448	4.59
20	569.443,278 587.171,937	21	569.444,268 587.173,498	1.848
22	569.446,257 587.173,458	23	569.448,713 587.173,023	2.494
24	569.455,92 587.171,229	1	569.460,187 587.170,149	4.402

** Lungimile segmentelor sunt determinate în planul de proiecţie Stereo 70 şi sunt rotunjite la 1 milimetru.
*** Distanţa dintre puncte este formată din segmente cumulate ce sunt mai mici decât valoarea 1 milimetru.

Document care conține date cu caracter personal, protejat de prevederile Regulamentului (UE) nr. 679/2016 și Legii 190/2018

DATE DESPRE IMOBILUL NR. 4707

Oficiul de Cadastru şi Publicitate Imobiliară NEAMT
Biroul de Cadastru şi Publicitate Imobiliară Bicaz

A. Partea I. Descrierea imobilului

TEREN Intravilan

Adresa: Loc. Damuc, Jud. Neamt, pct. 'Podisul Covasanilor'

Nr. Crt	Nr cadastral Nr. topografic	Suprafaţa* (mp)	Observaţii / Referinţe
A1		95	Sector cadastral:78 Teren neimprejmuit;

Construcţii

Crt	Nr cadastral Nr. topografic	Adresa	Observaţii / Referinţe
A1.1		Loc. Damuc, Jud. Neamt	Nr. niveluri:1; S. construita la sol:39 mp;

B. Partea II. Proprietari şi acte

Inscrieri privitoare la dreptul de proprietate şi alte drepturi reale		Referinţe
4707 / 31/01/2024		
Act Administrativ nr. 2821, din 31/01/2024 emis de Primaria com. Damuc;		
B1	Inscrierea posesiei, drept de PROPRIETATE, dobandit prin Lege, cota actuala 1/1, cota initiala 1/1	A1
	1) **LUNGU GAVRIL** 2) **LUNGU IRINA**	
Act Administrativ nr. 3007, din 12/02/2024 emis de Primaria com. Damuc;		
B2	Intabulare, drept de PROPRIETATE, dobandit prin Lege, cota actuala 1/1, cota initiala 1/1	A1.1
	1) **LUNGU GAVRIL** 2) **LUNGU IRINA**	

C. Partea III. SARCINI .

Inscrieri privind dezmembramintele dreptului de proprietate, drepturi reale de garanţie şi sarcini	Referinţe
NU SUNT	

Document care conține date cu caracter personal, protejat de prevederile Regulamentului (UE) nr. 679/2016 și Legii 190/2018

Anexa Nr. 1 La Partea I

Teren

Nr cadastral	Suprafaţa (mp)*	Observaţii / Referinţe
	95	

* Suprafaţa este determinată in planul de proiecţie Stereo 70.

DETALII LINIARE IMOBIL

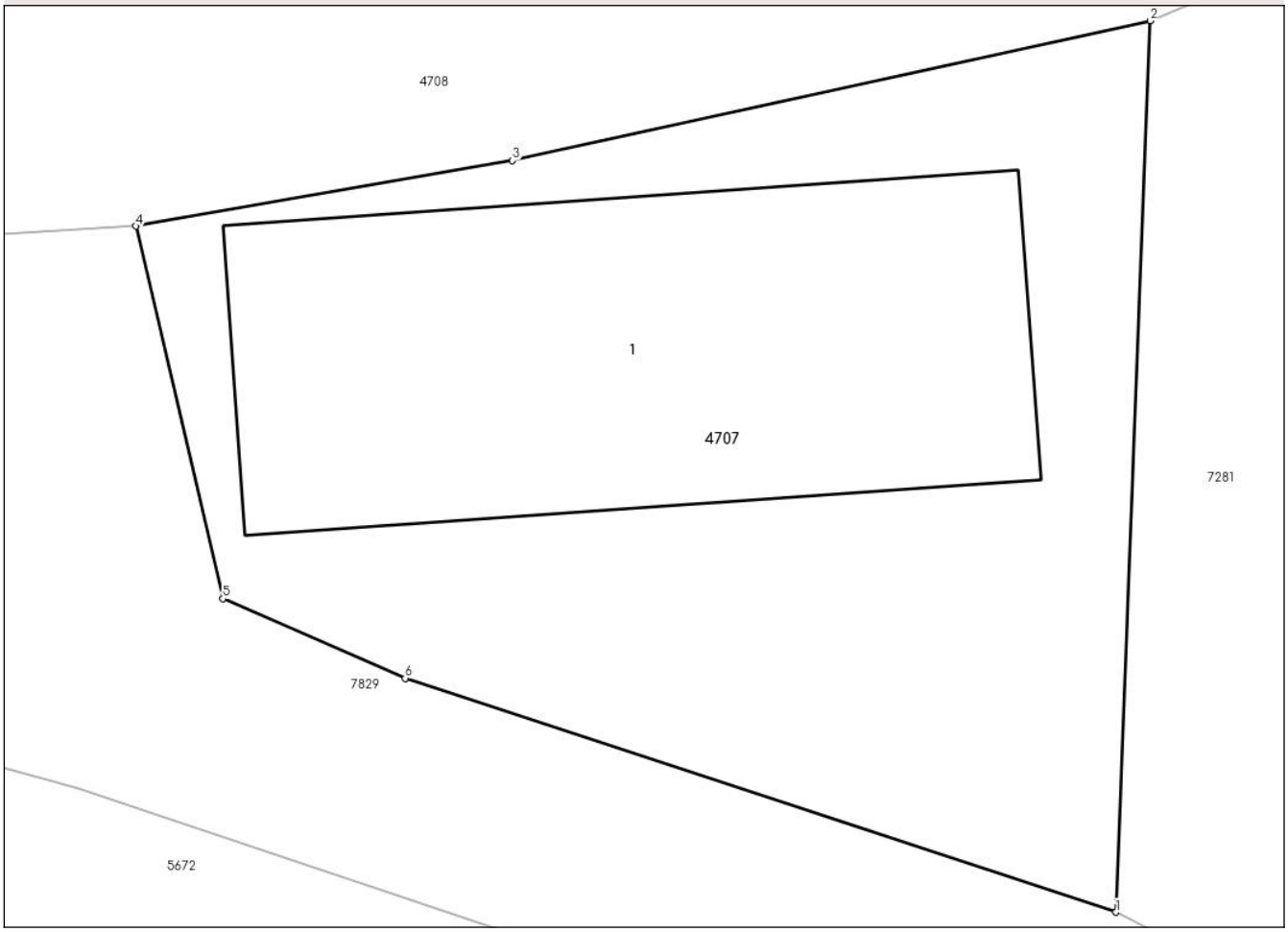

Date referitoare la teren

Crt	Categorie folosință	Intra vilan	Suprafaţa (mp)	Tarla	Parcelă	Nr. topo	Observaţii / Referinţe
1	curti constructii	DA	95	69	2568	-	

Date referitoare la construcţii

Crt	Număr	Destinaţie construcţie	Supraf. (mp)	Situaţie juridică	Observaţii / Referinţe
A1.1		constructii anexa	39	Cu acte	Nr. niveluri:1; S. construita la sol:39 mp;

Lungime Segmente
1) Valorile lungimilor segmentelor sunt obţinute din proiecţie în plan.

Punct început	X / Y	Punct sfârşit	X / Y	Lungime segment (** (m)
1	569.417,533 587.196,803	2	569.417,962 587.207,992	11.197
2	569.417,962 587.207,992	3	569.409,952 587.206,238	8.2
3	569.409,952 587.206,238	4	569.405,223 587.205,414	4.8
4	569.405,223 587.205,414	5	569.406,312 587.200,739	4.8

Document care conține date cu caracter personal, protejat de prevederile Regulamentului (UE) nr. 679/2016 și Legii 190/2018

Punct început	X / Y	Punct sfârşit	X / Y	Lungime segment (** (m)
5	569.406,312 587.200,739	6	569.408,603 587.199,739	2.5
6	569.408,603 587.199,739	1	569.417,533 587.196,803	9.4

** Lungimile segmentelor sunt determinate în planul de proiecţie Stereo 70 şi sunt rotunjite la 1 milimetru.
*** Distanţa dintre puncte este formată din segmente cumulate ce sunt mai mici decât valoarea 1 milimetru.

Document care conține date cu caracter personal, protejat de prevederile Regulamentului (UE) nr. 679/2016 și Legii 190/2018

DATE DESPRE IMOBILUL NR. 4708

Oficiul de Cadastru şi Publicitate Imobiliară NEAMT
Biroul de Cadastru şi Publicitate Imobiliară Bicaz

A. Partea I. Descrierea imobilului

TEREN Intravilan

Adresa: Loc. Damuc, Jud. Neamt, pct. 'Damuc De Sus'

Nr. Crt	Nr cadastral Nr. topografic	Suprafaţa* (mp)	Observaţii / Referinţe
A1		882	Sector cadastral:78 Teren neimprejmuit;

B. Partea II. Proprietari şi acte

Inscrieri privitoare la dreptul de proprietate şi alte drepturi reale		Referinţe
4708 / 01/02/2024		
Act Administrativ nr. 2822, din 31/01/2024 emis de Primaria com. Damuc (Adeverinta nr. 2847 din 01.02.2024, eliberata de Primaria com Damuc.);		
B1	Inscrierea posesiei, drept de PROPRIETATE, dobandit prin Lege, cota actuala 1/1, cota initiala 1/1	A1
	1) **BUCUR NECULAI** 2) **BUCUR MARIA** 3) **BUTUNOI VIOREL** 4) **BUTUNOI ANA-DORINA** 5) **VOAIDEȘ MARIA**	

C. Partea III. SARCINI .

Inscrieri privind dezmembramintele dreptului de proprietate, drepturi reale de garanţie şi sarcini	Referinţe
NU SUNT	

Anexa Nr. 1 La Partea I

Teren

Nr cadastral	Suprafaţa (mp)*	Observaţii / Referinţe
	882	

* Suprafaţa este determinată in planul de proiecţie Stereo 70.

DETALII LINIARE IMOBIL

Date referitoare la teren

Crt	Categorie folosință	Intra vilan	Suprafaţa (mp)	Tarla	Parcelă	Nr. topo	Observaţii / Referinţe
1	drum	DA	882	69	2570; 2570/1; 2571	-	

Lungime Segmente

1) Valorile lungimilor segmentelor sunt obţinute din proiecţie în plan.

Punct început	X / Y	Punct sfârşit	X / Y	Lungime segment (** (m)
1	569.196,629 587.176,426	2	569.205,665 587.177,625	9.115
3	569.218,503 587.179,482	4	569.241,745 587.182,845	23.484
5	569.254,874 587.184,96	6	569.265,821 587.186,713	11.086
7	569.280,835 587.188,663	8	569.293,791 587.190,601	13.1
9	569.308,822 587.192,858	10	569.328,886 587.195,947	20.3

Punct început	X / Y	Punct sfârşit	X / Y	Lungime segment (** (m)
2	569.205,665 587.177,625	3	569.218,503 587.179,482	12.972
4	569.241,745 587.182,845	5	569.254,874 587.184,96	13.298
6	569.265,821 587.186,713	7	569.280,835 587.188,663	15.14
8	569.293,791 587.190,601	9	569.308,822 587.192,858	15.2
10	569.328,886 587.195,947	11	569.341,75 587.197,82	13.0

Document care conține date cu caracter personal, protejat de prevederile Regulamentului (UE) nr. 679/2016 și Legii 190/2018

Punct început	X / Y	Punct sfârşit	X / Y	Lungime segment (** (m)
11	569.341,75 587.197,82	12	569.358,847 587.200,461	17.3
13	569.373,617 587.202,431	14	569.388,423 587.204,096	14.899
15	569.400,478 587.205,138	16	569.405,223 587.205,414	4.753
17	569.409,952 587.206,238	18	569.417,962 587.207,992	8.2
19	569.426,06 587.211,436	20	569.431,225 587.213,015	5.401
21	569.429,438 587.216,0	22	569.422,471 587.212,752	7.687
23	569.417,586 587.211,273	24	569.412,701 587.210,395	4.963
25	569.402,972 587.208,599	26	569.393,308 587.208,102	9.677
27	569.380,776 587.207,253	28	569.355,244 587.203,804	25.764
29	569.341,769 587.201,672	30	569.266,821 587.189,815	75.88
31	569.260,582 587.188,828	32	569.232,946 587.185,336	27.856
33	569.226,533 587.184,546	34	569.188,034 587.179,803	38.79
35	569.188,531 587.176,518	1	569.196,629 587.176,426	8.099

Punct început	X / Y	Punct sfârşit	X / Y	Lungime segment (** (m)
12	569.358,847 587.200,461	13	569.373,617 587.202,431	14.901
14	569.388,423 587.204,096	15	569.400,478 587.205,138	12.1
16	569.405,223 587.205,414	17	569.409,952 587.206,238	4.8
18	569.417,962 587.207,992	19	569.426,06 587.211,436	8.8
20	569.431,225 587.213,015	21	569.429,438 587.216,0	3.479
22	569.422,471 587.212,752	23	569.417,586 587.211,273	5.104
24	569.412,701 587.210,395	25	569.402,972 587.208,599	9.893
26	569.393,308 587.208,102	27	569.380,776 587.207,253	12.561
28	569.355,244 587.203,804	29	569.341,769 587.201,672	13.643
30	569.266,821 587.189,815	31	569.260,582 587.188,828	6.317
32	569.232,946 587.185,336	33	569.226,533 587.184,546	6.461
34	569.188,034 587.179,803	35	569.188,531 587.176,518	3.322

** Lungimile segmentelor sunt determinate în planul de proiecţie Stereo 70 şi sunt rotunjite la 1 milimetru.
*** Distanţa dintre puncte este formată din segmente cumulate ce sunt mai mici decât valoarea 1 milimetru.

Document care conține date cu caracter personal, protejat de prevederile Regulamentului (UE) nr. 679/2016 și Legii 190/2018

DATE DESPRE IMOBILUL NR. 4709

Oficiul de Cadastru şi Publicitate Imobiliară NEAMT
Biroul de Cadastru şi Publicitate Imobiliară Bicaz

A. Partea I. Descrierea imobilului

TEREN Intravilan

Adresa: Loc. Damuc, Jud. Neamt, pct. 'Podisul Covasanilor'

Nr. Crt	Nr cadastral Nr. topografic	Suprafaţa* (mp)	Observaţii / Referinţe
A1		862	Sector cadastral:78 Teren neimprejmuit;

B. Partea II. Proprietari şi acte

Inscrieri privitoare la dreptul de proprietate şi alte drepturi reale		Referinţe
4709 / 31/01/2024		
Act Administrativ nr. 2823, din 31/01/2024 emis de Primaria com. Damuc;		
B1	Inscrierea posesiei, drept de PROPRIETATE, dobandit prin Lege, cota actuala 1/1, cota initiala 1/1	A1
	1) **BUTUNOI VIOREL** 2) **BUTUNOI ANA-DORINA**	

C. Partea III. SARCINI .

Inscrieri privind dezmembramintele dreptului de proprietate, drepturi reale de garanţie şi sarcini	Referinţe
NU SUNT	

Anexa Nr. 1 La Partea I

Teren

Nr cadastral	Suprafaţa (mp)*	Observaţii / Referinţe
	862	

* Suprafaţa este determinată in planul de proiecţie Stereo 70.

DETALII LINIARE IMOBIL

Date referitoare la teren

Crt	Categorie folosință	Intra vilan	Suprafaţa (mp)	Tarla	Parcelă	Nr. topo	Observaţii / Referinţe
1	arabil	DA	862	69	2578; 2576	-	

Lungime Segmente
1) Valorile lungimilor segmentelor sunt obţinute din proiecţie în plan.

Punct început	X / Y	Punct sfârşit	X / Y	Lungime segment (** (m)
1	569.266,821 587.189,815	2	569.341,769 587.201,672	75.88
2	569.341,769 587.201,672	3	569.340,447 587.212,892	11.298
3	569.340,447 587.212,892	4	569.339,403 587.212,714	1.059
4	569.339,403 587.212,714	5	569.316,485 587.208,981	23.22
5	569.316,485 587.208,981	6	569.294,368 587.205,648	22.367

Document care conține date cu caracter personal, protejat de prevederile Regulamentului (UE) nr. 679/2016 și Legii 190/2018

Punct început	X / Y	Punct sfârşit	X / Y	Lungime segment (** (m)
6	569.294,368 587.205,648	7	569.270,353 587.202,162	24.267
7	569.270,353 587.202,162	8	569.265,275 587.201,462	5.126
8	569.265,275 587.201,462	1	569.266,821 587.189,815	11.749

** Lungimile segmentelor sunt determinate în planul de proiecţie Stereo 70 şi sunt rotunjite la 1 milimetru.
*** Distanţa dintre puncte este formată din segmente cumulate ce sunt mai mici decât valoarea 1 milimetru.

DATE DESPRE IMOBILUL NR. 4710

Oficiul de Cadastru şi Publicitate Imobiliară NEAMT
Biroul de Cadastru şi Publicitate Imobiliară Bicaz

A. Partea I. Descrierea imobilului

TEREN Intravilan

Adresa: Loc. Damuc, Jud. Neamt, pct. 'Damuc De Sus'

Nr. Crt	Nr cadastral Nr. topografic	Suprafaţa* (mp)	Observaţii / Referinţe
A1		229	Sector cadastral:78 Teren neimprejmuit;

Construcţii

Crt	Nr cadastral Nr. topografic	Adresa	Observaţii / Referinţe
A1.1		Loc. Damuc, Jud. Neamt	Nr. niveluri:1; S. construita la sol:75 mp;

B. Partea II. Proprietari şi acte

Inscrieri privitoare la dreptul de proprietate şi alte drepturi reale		Referinţe
4710 / 31/01/2024		
Act Administrativ nr. 2824, din 31/01/2024 emis de Primaria com. Damuc;		
B1	Inscrierea posesiei, drept de PROPRIETATE, dobandit prin Lege, cota actuala 1/1, cota initiala 1/1	A1
	1) **BUCUR NECULAI** 2) **BUCUR MARIA**	
Act Administrativ nr. 3007, din 12/02/2024 emis de Primaria com. Damuc;		
B2	Intabulare, drept de PROPRIETATE, dobandit prin Lege, cota actuala 1/1, cota initiala 1/1	A1.1
	1) **BUCUR NECULAI** 2) **BUCUR MARIA**	

C. Partea III. SARCINI .

Inscrieri privind dezmembramintele dreptului de proprietate, drepturi reale de garanţie şi sarcini	Referinţe
NU SUNT	

Document care conține date cu caracter personal, protejat de prevederile Regulamentului (UE) nr. 679/2016 și Legii 190/2018

Anexa Nr. 1 La Partea I

Teren

Nr cadastral	Suprafaţa (mp)*	Observaţii / Referinţe
	229	

* Suprafaţa este determinată in planul de proiecţie Stereo 70.

DETALII LINIARE IMOBIL

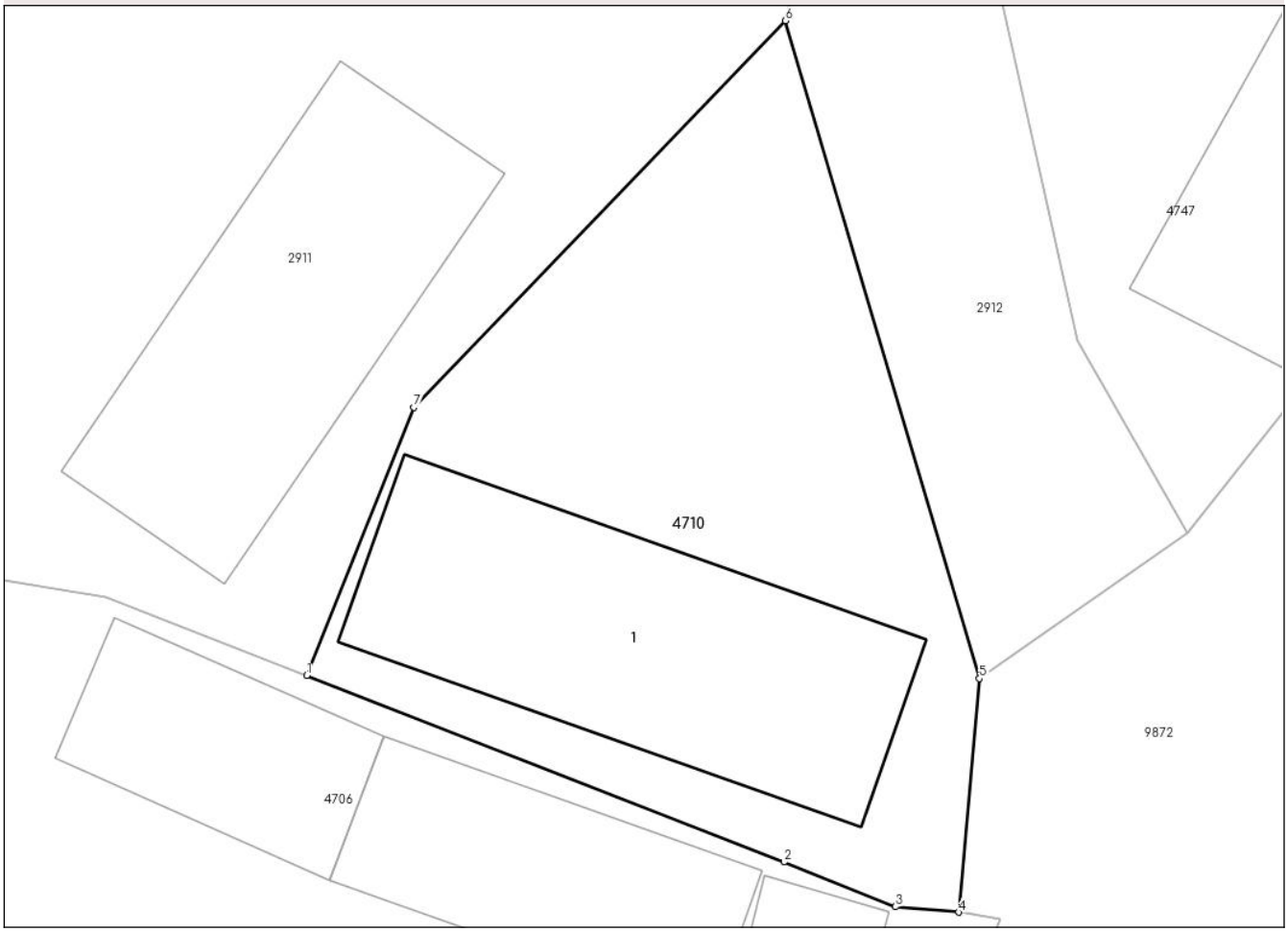

Date referitoare la teren

Crt	Categorie folosință	Intra vilan	Suprafaţa (mp)	Tarla	Parcelă	Nr. topo	Observaţii / Referinţe
1	curti constructii	DA	229	69	2581/1	-	

Date referitoare la construcţii

Crt	Număr	Destinaţie construcţie	Supraf. (mp)	Situaţie juridică	Observaţii / Referinţe
A1.1		constructii anexa	75	Cu acte	Nr. niveluri:1; S. construita la sol:75 mp;

Lungime Segmente
1) Valorile lungimilor segmentelor sunt obţinute din proiecţie în plan.

Punct început	X / Y	Punct sfârşit	X / Y	Lungime segment (** (m)
1	569.452,335 587.203,142	2	569.464,831 587.198,268	13.413
2	569.464,831 587.198,268	3	569.467,746 587.197,097	3.141
3	569.467,746 587.197,097	4	569.469,4 587.196,956	1.66
4	569.469,4 587.196,956	5	569.469,947 587.203,063	6.131

Document care conține date cu caracter personal, protejat de prevederile Regulamentului (UE) nr. 679/2016 și Legii 190/2018

Punct început	X / Y	Punct sfârşit	X / Y	Lungime segment (** (m)
5	569.469,947 587.203,063	6	569.464,869 587.220,265	17.936
6	569.464,869 587.220,265	7	569.455,147 587.210,153	14.027
7	569.455,147 587.210,153	1	569.452,335 587.203,142	7.554

** Lungimile segmentelor sunt determinate în planul de proiecţie Stereo 70 şi sunt rotunjite la 1 milimetru.
*** Distanţa dintre puncte este formată din segmente cumulate ce sunt mai mici decât valoarea 1 milimetru.

Document care conține date cu caracter personal, protejat de prevederile Regulamentului (UE) nr. 679/2016 și Legii 190/2018

DATE DESPRE IMOBILUL NR. 4715

Oficiul de Cadastru şi Publicitate Imobiliară NEAMT
Biroul de Cadastru şi Publicitate Imobiliară Bicaz

A. Partea I. Descrierea imobilului

TEREN Intravilan

Adresa: Loc. Damuc, Jud. Neamt, pct. 'Damuc De Sus'

Nr. Crt	Nr cadastral Nr. topografic	Suprafaţa* (mp)	Observaţii / Referinţe
A1		561	Sector cadastral:78 Teren neimprejmuit;

B. Partea II. Proprietari şi acte

Inscrieri privitoare la dreptul de proprietate şi alte drepturi reale		Referinţe
4715 / 31/01/2024		
Act Administrativ nr. 2825, din 31/01/2024 emis de Primaria com. Damuc;		
B1	Inscrierea posesiei, drept de PROPRIETATE, dobandit prin Lege, cota actuala 1/1, cota initiala 1/1	A1
	1) **PÎNTEA GABRIEL**	

C. Partea III. SARCINI .

Inscrieri privind dezmembramintele dreptului de proprietate, drepturi reale de garanţie şi sarcini	Referinţe
NU SUNT	

Document care conține date cu caracter personal, protejat de prevederile Regulamentului (UE) nr. 679/2016 și Legii 190/2018

Anexa Nr. 1 La Partea I

Teren

Nr cadastral	Suprafaţa (mp)*	Observaţii / Referinţe
	561	

* Suprafaţa este determinată in planul de proiecţie Stereo 70.

DETALII LINIARE IMOBIL

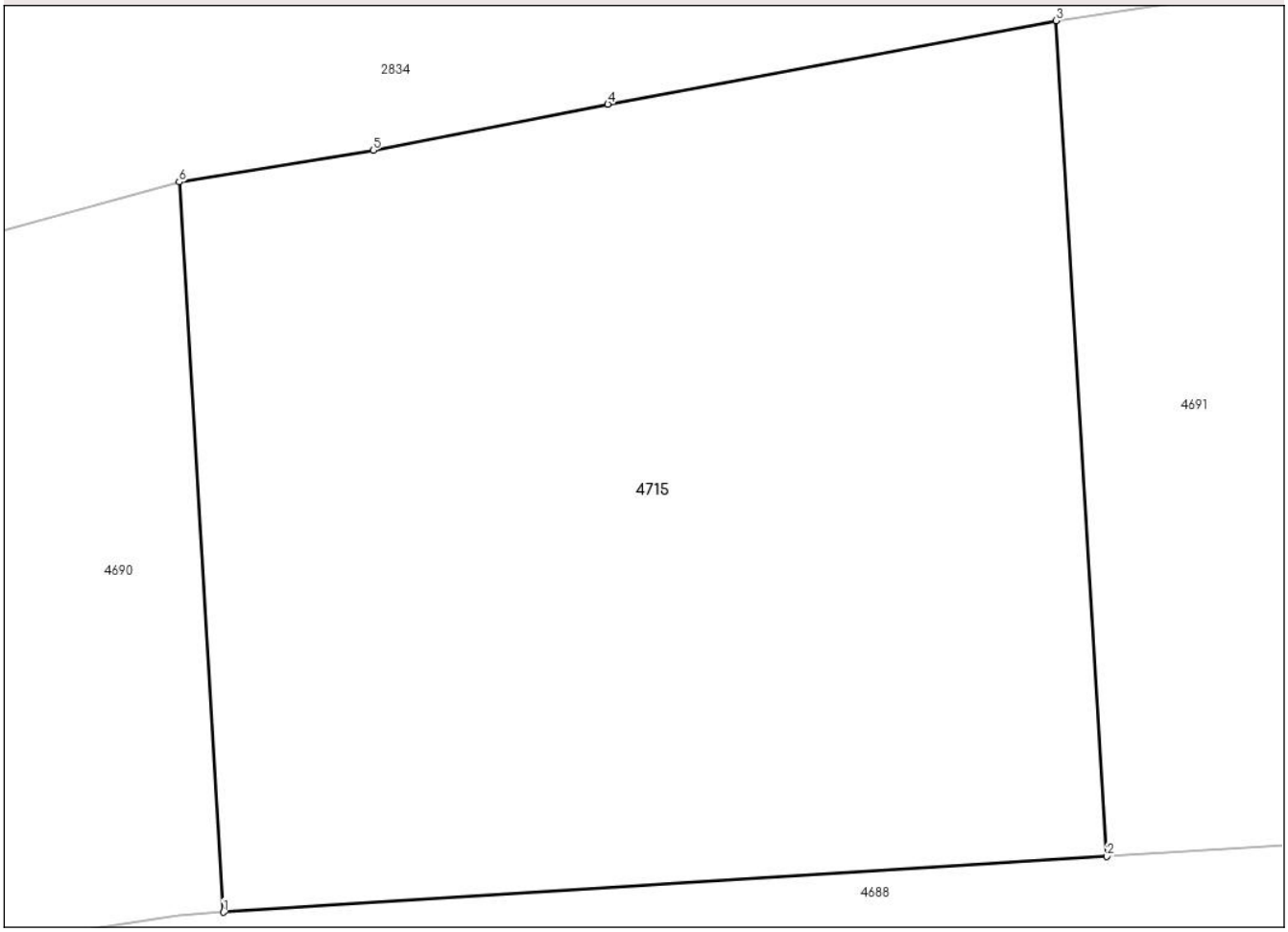

Date referitoare la teren

Crt	Categorie folosință	Intra vilan	Suprafaţa (mp)	Tarla	Parcelă	Nr. topo	Observaţii / Referinţe
1	arabil	DA	561	69	2546; 2547	-	

Lungime Segmente
1) Valorile lungimilor segmentelor sunt obţinute din proiecţie în plan.

Punct început	X / Y	Punct sfârşit	X / Y	Lungime segment (** (m)
1	569.260,32 587.122,832	2	569.285,461 587.124,417	25.191
2	569.285,461 587.124,417	3	569.284,016 587.148,177	23.804
3	569.284,016 587.148,177	4	569.271,255 587.145,807	12.979
4	569.271,255 587.145,807	5	569.264,573 587.144,49	6.811
5	569.264,573 587.144,49	6	569.259,058 587.143,593	5.587

Document care conține date cu caracter personal, protejat de prevederile Regulamentului (UE) nr. 679/2016 și Legii 190/2018

Punct început	X / Y	Punct sfârşit	X / Y	Lungime segment (** (m)
6	569.259,058 587.143,593	1	569.260,32 587.122,832	20.799

** Lungimile segmentelor sunt determinate în planul de proiecţie Stereo 70 şi sunt rotunjite la 1 milimetru.
*** Distanţa dintre puncte este formată din segmente cumulate ce sunt mai mici decât valoarea 1 milimetru.

Document care conține date cu caracter personal, protejat de prevederile Regulamentului (UE) nr. 679/2016 și Legii 190/2018

DATE DESPRE IMOBILUL NR. 4717

Oficiul de Cadastru şi Publicitate Imobiliară NEAMT
Biroul de Cadastru şi Publicitate Imobiliară Bicaz

A. Partea I. Descrierea imobilului

TEREN Intravilan

Adresa: Loc. Damuc, Jud. Neamt, pct. 'Podisul Covasanilor'

Nr. Crt	Nr cadastral Nr. topografic	Suprafaţa* (mp)	Observaţii / Referinţe
A1		461	Sector cadastral:78 Teren neimprejmuit;

B. Partea II. Proprietari şi acte

Inscrieri privitoare la dreptul de proprietate şi alte drepturi reale		Referinţe
4717 / 31/01/2024		
Act Administrativ nr. 2826, din 31/01/2024 emis de Primaria com. Damuc;		
B1	Inscrierea posesiei, drept de PROPRIETATE, dobandit prin Lege, cota actuala 1/1, cota initiala 1/1	A1
	1) **BUCUR ION** 2) **BUCUR DOINA**	

C. Partea III. SARCINI .

Inscrieri privind dezmembramintele dreptului de proprietate, drepturi reale de garanţie şi sarcini	Referinţe
NU SUNT	

Document care conține date cu caracter personal, protejat de prevederile Regulamentului (UE) nr. 679/2016 și Legii 190/2018

Anexa Nr. 1 La Partea I

Teren

Nr cadastral	Suprafaţa (mp)*	Observaţii / Referinţe
	461	

* Suprafaţa este determinată in planul de proiecţie Stereo 70.

DETALII LINIARE IMOBIL

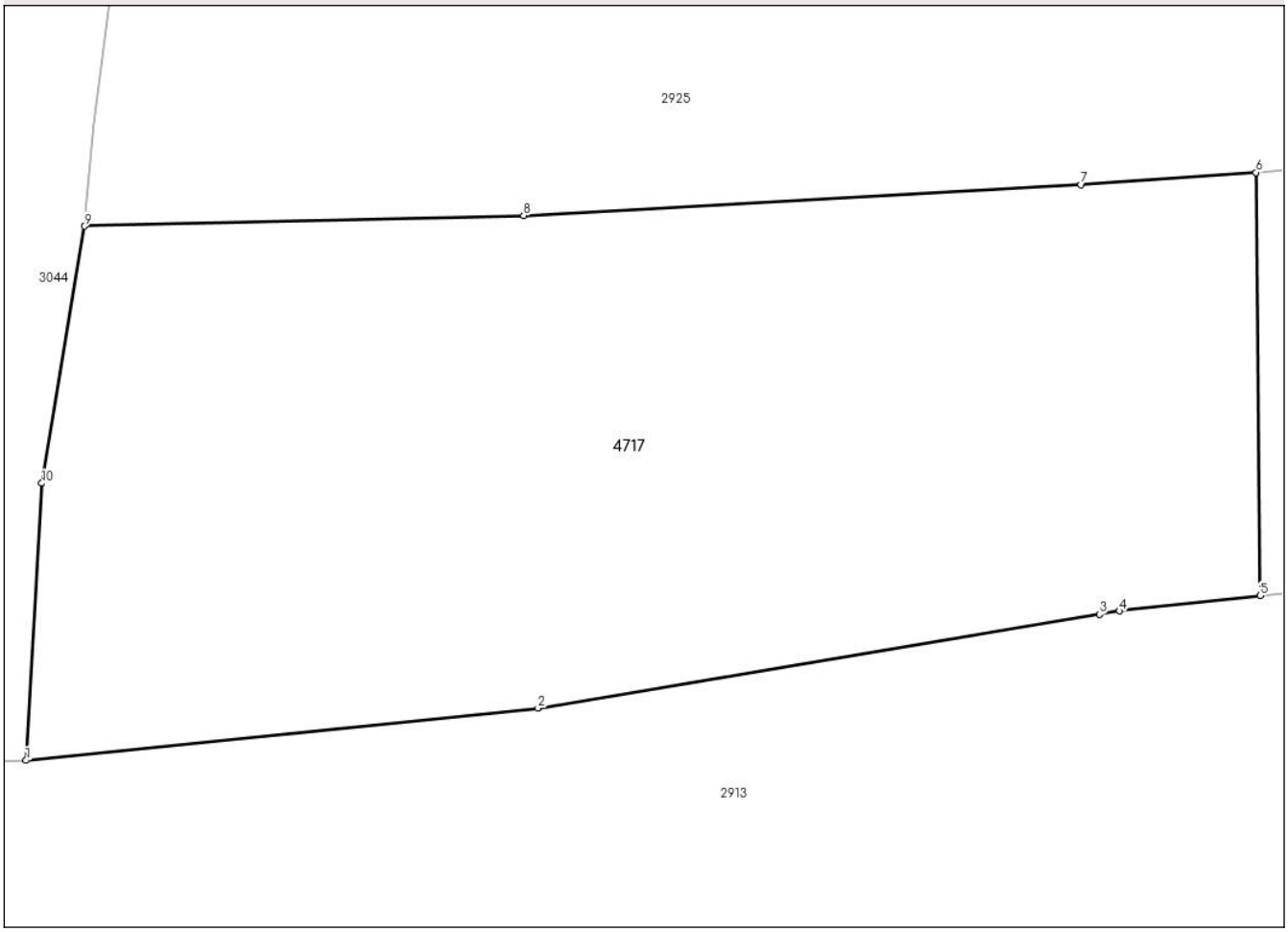

Date referitoare la teren

Crt	Categorie folosință	Intra vilan	Suprafaţa (mp)	Tarla	Parcelă	Nr. topo	Observaţii / Referinţe
1	faneata	DA	461	69	2575	-	

Lungime Segmente
1) Valorile lungimilor segmentelor sunt obţinute din proiecţie în plan.

Punct început	X / Y	Punct sfârşit	X / Y	Lungime segment (** (m)
1	569.192,836 587.201,656	2	569.207,311 587.203,13	14.55
2	569.207,311 587.203,13	3	569.223,17 587.205,779	16.079
3	569.223,17 587.205,779	4	569.223,738 587.205,874	0.576
4	569.223,738 587.205,874	5	569.227,716 587.206,304	4.001
5	569.227,716 587.206,304	6	569.227,597 587.218,247	11.944

Document care conține date cu caracter personal, protejat de prevederile Regulamentului (UE) nr. 679/2016 și Legii 190/2018

Punct început	X / Y	Punct sfârşit	X / Y	Lungime segment (** (m)
6	569.227,597 587.218,247	7	569.222,651 587.217,908	4.958
7	569.222,651 587.217,908	8	569.206,902 587.217,034	15.773
8	569.206,902 587.217,034	9	569.194,484 587.216,733	12.422
9	569.194,484 587.216,733	10	569.193,285 587.209,476	7.355
10	569.193,285 587.209,476	1	569.192,836 587.201,656	7.833

** Lungimile segmentelor sunt determinate în planul de proiecţie Stereo 70 şi sunt rotunjite la 1 milimetru.
*** Distanţa dintre puncte este formată din segmente cumulate ce sunt mai mici decât valoarea 1 milimetru.

Document care conține date cu caracter personal, protejat de prevederile Regulamentului (UE) nr. 679/2016 și Legii 190/2018

DATE DESPRE IMOBILUL NR. 4741

Oficiul de Cadastru şi Publicitate Imobiliară NEAMT
Biroul de Cadastru şi Publicitate Imobiliară Bicaz

A. Partea I. Descrierea imobilului

TEREN Intravilan

Adresa: Loc. Damuc, Jud. Neamt

Nr. Crt	Nr cadastral Nr. topografic	Suprafaţa* (mp)	Observaţii / Referinţe
A1	51444	542	Sector cadastral:78 Teren neimprejmuit;

Construcţii

Crt	Nr cadastral Nr. topografic	Adresa	Observaţii / Referinţe
A1.1	51444-C1	Loc. Damuc, Jud. Neamt	Nr. niveluri:1; S. construita la sol:21 mp; S. construita desfasurata:21 mp; Sopron (P), construit in anul 1982.
A1.2	51444-C2	Loc. Damuc, Jud. Neamt	Nr. niveluri:1; S. construita la sol:40 mp; S. construita desfasurata:40 mp; Sopron (P), construit in anul 1984.
A1.3	51444-C3	Loc. Damuc, Jud. Neamt	Nr. niveluri:1; S. construita la sol:78 mp; S. construita desfasurata:78 mp; Grajd (P), construit in anul 1967.

B. Partea II. Proprietari şi acte

Inscrieri privitoare la dreptul de proprietate şi alte drepturi reale		Referinţe
22818 / 06/10/2022		
Act Notarial nr. Contract de vanzare aut. nr. 2023, din 05/10/2022 emis de NP FLOAREŞ Anca;		
B2	Intabulare, drept de PROPRIETATE, cu titlu de drept de cumparare, ca bun comun,, dobandit prin Conventie, cota actuala 1/1, cota initiala 1/1	A1
	1) **COVASAN MARCEL** 2) **COVASAN IONELA**, -soti	
B3	Intabulare, drept de PROPRIETATE, cu titlu de drept de cumparare, ca bun comun,, dobandit prin Conventie, cota actuala 1/1, cota initiala 1/1	A1.1, A1.2, A1.3
	1) **COVASAN MARCEL** 2) **COVASAN IONELA**, -soti	

C. Partea III. SARCINI .

Inscrieri privind dezmembramintele dreptului de proprietate, drepturi reale de garanţie şi sarcini	Referinţe
NU SUNT	

Document care conține date cu caracter personal, protejat de prevederile Regulamentului (UE) nr. 679/2016 și Legii 190/2018

Anexa Nr. 1 La Partea I

Teren

Nr cadastral	Suprafaţa (mp)*	Observaţii / Referinţe
51444	542	

* Suprafaţa este determinată in planul de proiecţie Stereo 70.

DETALII LINIARE IMOBIL

Date referitoare la teren

Crt	Categorie folosință	Intra vilan	Suprafaţa (mp)	Tarla	Parcelă	Nr. topo	Observaţii / Referinţe
1	curti constructii	DA	328	-	-	-	
2	arabil	DA	214	-	-	-	

Date referitoare la construcţii

Crt	Număr	Destinaţie construcţie	Supraf. (mp)	Situaţie juridică	Observaţii / Referinţe
A1.1	51444-C1	constructii anexa	21	Cu acte	Nr. niveluri:1; S. construita la sol:21 mp; S. construita desfasurata:21 mp; Sopron (P), construit in anul 1982.
A1.2	51444-C2	constructii anexa	40	Cu acte	Nr. niveluri:1; S. construita la sol:40 mp; S. construita desfasurata:40 mp; Sopron (P), construit in anul 1984.
A1.3	51444-C3	constructii anexa	78	Cu acte	Nr. niveluri:1; S. construita la sol:78 mp; S. construita desfasurata:78 mp; Grajd (P), construit in anul 1967.

Lungime Segmente

1) Valorile lungimilor segmentelor sunt obţinute din proiecţie în plan.

Punct început	X / Y	Punct sfârşit	X / Y	Lungime segment (** (m)

Document care conține date cu caracter personal, protejat de prevederile Regulamentului (UE) nr. 679/2016 și Legii 190/2018

Punct început	X / Y	Punct sfârşit	X / Y	Lungime segment (** (m)
1	569.373,665 587.250,027	2	569.376,356 587.250,78	2.794
2	569.376,356 587.250,78	3	569.383,209 587.252,212	7.001
3	569.383,209 587.252,212	4	569.380,82 587.267,495	15.469
4	569.380,82 587.267,495	5	569.379,998 587.274,805	7.356
5	569.379,998 587.274,805	6	569.379,843 587.276,181	1.385
6	569.379,843 587.276,181	7	569.379,603 587.278,317	2.149
7	569.379,603 587.278,317	8	569.379,196 587.281,928	3.634
8	569.379,196 587.281,928	9	569.377,147 587.295,913	14.134
9	569.377,147 587.295,913	10	569.374,606 587.311,562	15.854
10	569.374,606 587.311,562	11	569.369,449 587.311,622	5.157
11	569.369,449 587.311,622	12	569.363,273 587.311,634	6.176
12	569.363,273 587.311,634	13	569.363,402 587.308,758	2.879
13	569.363,402 587.308,758	14	569.367,256 587.308,864	3.855
14	569.367,256 587.308,864	15	569.369,621 587.291,75	17.277
15	569.369,621 587.291,75	16	569.368,695 587.291,679	0.929
16	569.368,695 587.291,679	17	569.369,459 587.286,17	5.562
17	569.369,459 587.286,17	18	569.370,921 587.275,617	10.654
18	569.370,921 587.275,617	19	569.371,153 587.273,45	2.179
19	569.371,153 587.273,45	1	569.373,665 587.250,027	23.557

** Lungimile segmentelor sunt determinate în planul de proiecţie Stereo 70 şi sunt rotunjite la 1 milimetru.
*** Distanţa dintre puncte este formată din segmente cumulate ce sunt mai mici decât valoarea 1 milimetru.

Document care conține date cu caracter personal, protejat de prevederile Regulamentului (UE) nr. 679/2016 și Legii 190/2018

DATE DESPRE IMOBILUL NR. 4747

Oficiul de Cadastru şi Publicitate Imobiliară NEAMT
Biroul de Cadastru şi Publicitate Imobiliară Bicaz

A. Partea I. Descrierea imobilului

TEREN Intravilan

Adresa: Loc. Damuc, Jud. Neamt, pct. 'Damuc De Sus'

Nr. Crt	Nr cadastral Nr. topografic	Suprafaţa* (mp)	Observaţii / Referinţe
A1		691	Sector cadastral:78 Teren imprejmuit;

Construcţii

Crt	Nr cadastral Nr. topografic	Adresa	Observaţii / Referinţe
A1.1		Loc. Damuc, Jud. Neamt	Nr. niveluri:2; S. construita la sol:97 mp; P+M
A1.2		Loc. Damuc, Jud. Neamt	Nr. niveluri:2; S. construita la sol:84 mp; D+P
A1.3		Loc. Damuc, Jud. Neamt	Nr. niveluri:1; S. construita la sol:31 mp;
A1.4		Loc. Damuc, Jud. Neamt	Nr. niveluri:1; S. construita la sol:52 mp;

B. Partea II. Proprietari şi acte

Inscrieri privitoare la dreptul de proprietate şi alte drepturi reale		Referinţe
4747 / 31/01/2024		
Act Administrativ nr. 2827, din 31/01/2024 emis de Primaria com. Damuc;		
B1	Inscrierea posesiei, drept de PROPRIETATE, dobandit prin Lege, cota actuala 1/1, cota initiala 1/1	A1
	1) **BUCUR NECULAI** 2) **BUCUR MARIA**	
Act Administrativ nr. 3007, din 12/02/2024 emis de Primaria com. Damuc;		
B2	Intabulare, drept de PROPRIETATE, dobandit prin Lege, cota actuala 1/1, cota initiala 1/1	A1.1, A1.2, A1.3, A1.4
	1) **BUCUR NECULAI** 2) **BUCUR MARIA**	

C. Partea III. SARCINI .

Inscrieri privind dezmembramintele dreptului de proprietate, drepturi reale de garanţie şi sarcini	Referinţe
NU SUNT	

Document care conține date cu caracter personal, protejat de prevederile Regulamentului (UE) nr. 679/2016 și Legii 190/2018

Anexa Nr. 1 La Partea I

Teren

Nr cadastral	Suprafaţa (mp)*	Observaţii / Referinţe
	691	

* Suprafaţa este determinată in planul de proiecţie Stereo 70.

DETALII LINIARE IMOBIL

Date referitoare la teren

Crt	Categorie folosință	Intra vilan	Suprafaţa (mp)	Tarla	Parcelă	Nr. topo	Observaţii / Referinţe
1	curti constructii	DA	691	69	2581	-	

Date referitoare la construcţii

Crt	Număr	Destinaţie construcţie	Supraf. (mp)	Situaţie juridică	Observaţii / Referinţe
A1.1		constructii de locuinte	97	Cu acte	Nr. niveluri:2; S. construita la sol:97 mp; P+M
A1.2		constructii anexa	84	Cu acte	Nr. niveluri:2; S. construita la sol:84 mp; D+P
A1.3		constructii anexa	31	Cu acte	Nr. niveluri:1; S. construita la sol:31 mp;
A1.4		constructii anexa	52	Cu acte	Nr. niveluri:1; S. construita la sol:52 mp;

Lungime Segmente

1) Valorile lungimilor segmentelor sunt obţinute din proiecţie în plan.

Punct început	X / Y	Punct sfârşit	X / Y	Lungime segment (** (m)
1	569.483,939 587.221,041	2	569.485,82 587.225,961	5.267

Document care conține date cu caracter personal, protejat de prevederile Regulamentului (UE) nr. 679/2016 și Legii 190/2018

Punct început	X / Y	Punct sfârşit	X / Y	Lungime segment (** (m)
2	569.485,82 587.225,961	3	569.485,205 587.230,995	5.071
3	569.485,205 587.230,995	4	569.490,48 587.241,934	12.144
4	569.490,48 587.241,934	5	569.491,199 587.245,278	3.42
5	569.491,199 587.245,278	6	569.489,972 587.245,309	1.227
6	569.489,972 587.245,309	7	569.490,556 587.256,603	11.309
7	569.490,556 587.256,603	8	569.489,371 587.256,172	1.261
8	569.489,371 587.256,172	9	569.472,236 587.256,063	17.135
9	569.472,236 587.256,063	10	569.471,956 587.247,275	8.792
10	569.471,956 587.247,275	11	569.472,053 587.245,714	1.564
11	569.472,053 587.245,714	12	569.471,933 587.238,63	7.085
12	569.471,933 587.238,63	13	569.472,025 587.234,037	4.594
13	569.472,025 587.234,037	14	569.471,733 587.233,886	0.329
14	569.471,733 587.233,886	15	569.469,761 587.224,196	9.889
15	569.469,761 587.224,196	16	569.472,523 587.211,901	12.601
16	569.472,523 587.211,901	17	569.475,378 587.206,882	5.774
17	569.475,378 587.206,882	18	569.478,3 587.210,545	4.686
18	569.478,3 587.210,545	1	569.483,939 587.221,041	11.915

** Lungimile segmentelor sunt determinate în planul de proiecţie Stereo 70 şi sunt rotunjite la 1 milimetru.
*** Distanţa dintre puncte este formată din segmente cumulate ce sunt mai mici decât valoarea 1 milimetru.

Document care conține date cu caracter personal, protejat de prevederile Regulamentului (UE) nr. 679/2016 și Legii 190/2018

DATE DESPRE IMOBILUL NR. 4751

Oficiul de Cadastru şi Publicitate Imobiliară NEAMT
Biroul de Cadastru şi Publicitate Imobiliară Bicaz

A. Partea I. Descrierea imobilului

TEREN Intravilan

Adresa: Loc. Damuc, Jud. Neamt

Nr. Crt	Nr cadastral Nr. topografic	Suprafaţa* (mp)	Observaţii / Referinţe
A1	51010	1.083	Sector cadastral:78 Teren neimprejmuit;

Construcţii

Crt	Nr cadastral Nr. topografic	Adresa	Observaţii / Referinţe
A1.1	51010-C1	Loc. Damuc, Jud. Neamt	Nr. niveluri:2; S. construita la sol:73 mp; S. construita desfasurata:85 mp; Locuinta (S+P) construita in anul 1965.
A1.2	51010-C2	Loc. Damuc, Jud. Neamt	Nr. niveluri:1; S. construita la sol:41 mp; S. construita desfasurata:41 mp; Locuinta (P) construita in anul 1980.
A1.3	51010-C3	Loc. Damuc, Jud. Neamt	Nr. niveluri:1; S. construita la sol:14 mp; S. construita desfasurata:14 mp; Constructie anexa (P) construita in anul 1970.

B. Partea II. Proprietari şi acte

Inscrieri privitoare la dreptul de proprietate şi alte drepturi reale		Referinţe
6072 / 19/03/2019		
Act Notarial nr. Contract de vanzare aut. nr. 294, din 19/03/2019 emis de NP FLOAREŞ Anca;		
B1	Intabulare, drept de PROPRIETATE, dobandit prin Conventie, cota actuala 1/1, cota initiala 1/1	A1, A1.1, A1.2, A1.3
	1) **COVASAN MARCEL** 2) **COVASAN IONELA**, -soti	

C. Partea III. SARCINI

Inscrieri privind dezmembramintele dreptului de proprietate, drepturi reale de garanţie şi sarcini		Referinţe
6072 / 19/03/2019		
Act Notarial nr. Contract de vanzare aut. nr. 294, din 19/03/2019 emis de NP FLOAREŞ Anca;		
C1	Intabulare, drept de HABITATIE, viagera, asupra constructiei C1-locuinta (S+P),	A1.1
	1) **COVASAN D IOAN** 2) **COVASAN P VIORICA**, -soti	

Document care conține date cu caracter personal, protejat de prevederile Regulamentului (UE) nr. 679/2016 și Legii 190/2018

Anexa Nr. 1 La Partea I

Teren

Nr cadastral	Suprafaţa (mp)*	Observaţii / Referinţe
51010	1.083	

* Suprafaţa este determinată in planul de proiecţie Stereo 70.

DETALII LINIARE IMOBIL

Date referitoare la teren

Crt	Categorie folosință	Intra vilan	Suprafaţa (mp)	Tarla	Parcelă	Nr. topo	Observaţii / Referinţe
1	curti constructii	DA	494	-	-	-	
2	arabil	DA	589	-	-	-	

Date referitoare la construcţii

Crt	Număr	Destinaţie construcţie	Supraf. (mp)	Situaţie juridică	Observaţii / Referinţe
A1.1	51010-C1	constructii de locuinte	73	Cu acte	Nr. niveluri:2; S. construita la sol:73 mp; S. construita desfasurata:85 mp; Locuinta (S+P) construita in anul 1965.
A1.2	51010-C2	constructii de locuinte	41	Cu acte	Nr. niveluri:1; S. construita la sol:41 mp; S. construita desfasurata:41 mp; Locuinta (P) construita in anul 1980.
A1.3	51010-C3	constructii anexa	14	Cu acte	Nr. niveluri:1; S. construita la sol:14 mp; S. construita desfasurata:14 mp; Constructie anexa (P) construita in anul 1970.

Lungime Segmente

1) Valorile lungimilor segmentelor sunt obţinute din proiecţie în plan.

Punct început	X / Y	Punct sfârşit	X / Y	Lungime segment (** (m)

Punct început	X / Y	Punct sfârşit	X / Y	Lungime segment (** (m)
1	569.350,033 587.243,54	2	569.364,174 587.247,37	14.65
2	569.364,174 587.247,37	3	569.361,289 587.284,482	37.224
3	569.361,289 587.284,482	4	569.360,258 587.297,738	13.296
4	569.360,258 587.297,738	5	569.359,555 587.307,858	10.144
5	569.359,555 587.307,858	6	569.359,31 587.311,564	3.714
6	569.359,31 587.311,564	7	569.345,854 587.311,315	13.458
7	569.345,854 587.311,315	8	569.341,915 587.309,606	4.294
8	569.341,915 587.309,606	9	569.341,035 587.309,529	0.883
9	569.341,035 587.309,529	10	569.344,833 587.281,677	28.11
10	569.344,833 587.281,677	1	569.350,033 587.243,54	38.49

** Lungimile segmentelor sunt determinate în planul de proiecţie Stereo 70 şi sunt rotunjite la 1 milimetru.
*** Distanţa dintre puncte este formată din segmente cumulate ce sunt mai mici decât valoarea 1 milimetru.

Document care conține date cu caracter personal, protejat de prevederile Regulamentului (UE) nr. 679/2016 și Legii 190/2018

DATE DESPRE IMOBILUL NR. 4752

Oficiul de Cadastru şi Publicitate Imobiliară NEAMT
Biroul de Cadastru şi Publicitate Imobiliară Bicaz

A. Partea I. Descrierea imobilului

TEREN Intravilan

Adresa: Loc. Damuc, Jud. Neamt

Nr. Crt	Nr cadastral Nr. topografic	Suprafaţa* (mp)	Observaţii / Referinţe
A1	51044	577	Sector cadastral:78 Teren neimprejmuit;

Construcţii

Crt	Nr cadastral Nr. topografic	Adresa	Observaţii / Referinţe
A1.1	51044-C1	Loc. Damuc, Jud. Neamt	Nr. niveluri:2; S. construita la sol:71 mp; S. construita desfasurata:142 mp; Locuinta (P+1) construita in anul 1996.
A1.2	51044-C2	Loc. Damuc, Jud. Neamt	Nr. niveluri:1; S. construita la sol:97 mp; S. construita desfasurata:97 mp; Constructie anexa (P) - magazie, construita in anul 1975.

B. Partea II. Proprietari şi acte

Inscrieri privitoare la dreptul de proprietate şi alte drepturi reale		Referinţe
9162 / 22/04/2019		
Act Notarial nr. Contract de donatie aut. nr. 436, din 22/04/2019 emis de NP FLOAREŞ Anca;		
B1	Intabulare, drept de PROPRIETATE, cu titlu de drept de donatie, ca bun propriu,, dobandit prin Conventie, cota actuala 1/1, cota initiala 1/1	A1, A1.1, A1.2
	1) **BUCUR ION**	

C. Partea III. SARCINI .

Inscrieri privind dezmembramintele dreptului de proprietate, drepturi reale de garanţie şi sarcini	Referinţe
NU SUNT	

Document care conține date cu caracter personal, protejat de prevederile Regulamentului (UE) nr. 679/2016 și Legii 190/2018

Anexa Nr. 1 La Partea I

Teren

Nr cadastral	Suprafaţa (mp)*	Observaţii / Referinţe
51044	577	

* Suprafaţa este determinată in planul de proiecţie Stereo 70.

DETALII LINIARE IMOBIL

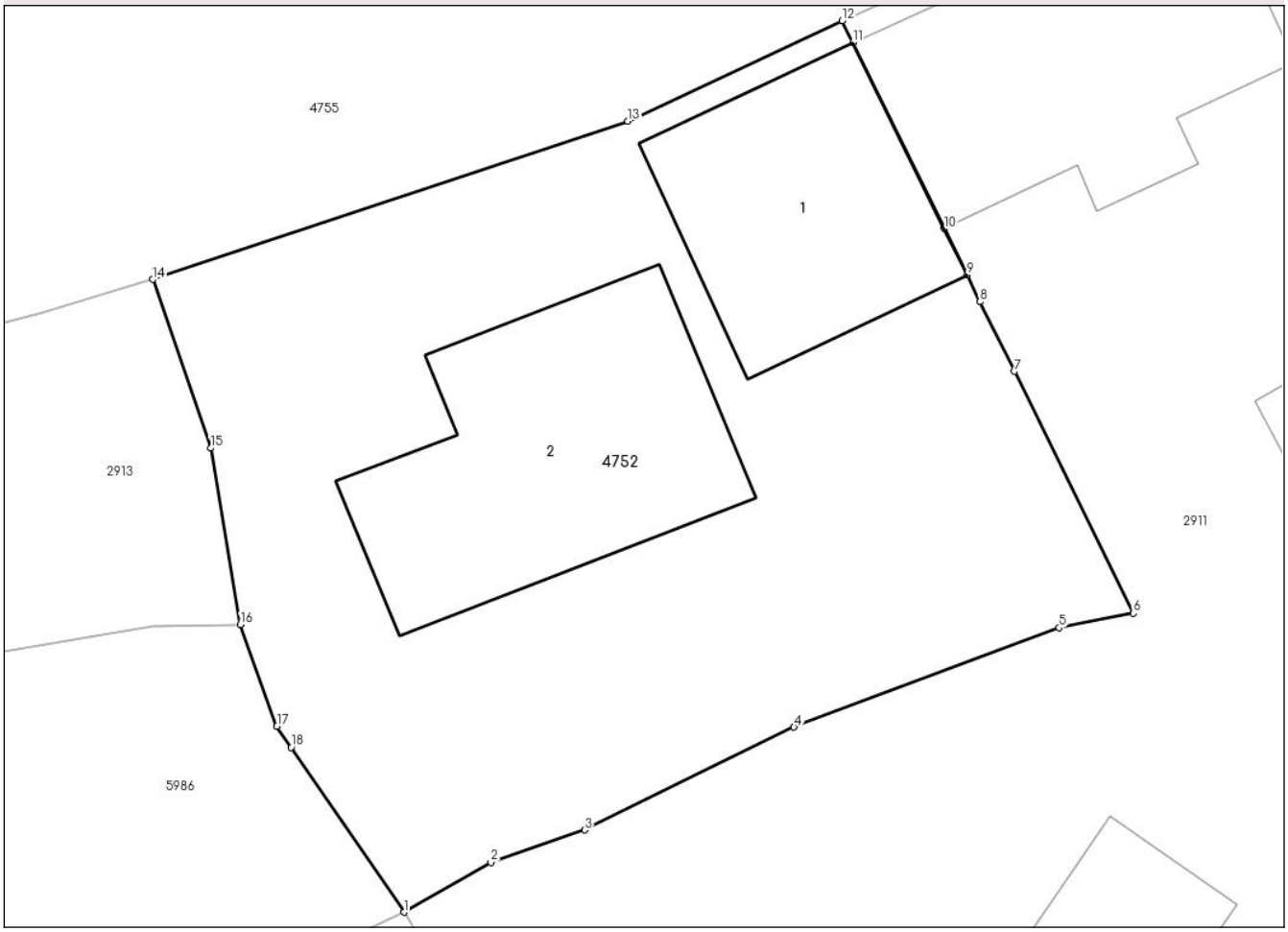

Date referitoare la teren

Crt	Categorie folosință	Intra vilan	Suprafaţa (mp)	Tarla	Parcelă	Nr. topo	Observaţii / Referinţe
1	curti constructii	DA	577	-	-	-	

Date referitoare la construcţii

Crt	Număr	Destinaţie construcţie	Supraf. (mp)	Situaţie juridică	Observaţii / Referinţe
A1.1	51044-C1	constructii de locuinte	71	Cu acte	Nr. niveluri:2; S. construita la sol:71 mp; S. construita desfasurata:142 mp; Locuinta (P+1) construita in anul 1996.
A1.2	51044-C2	constructii anexa	97	Cu acte	Nr. niveluri:1; S. construita la sol:97 mp; S. construita desfasurata:97 mp; Constructie anexa (P) - magazie, construita in anul 1975.

Lungime Segmente

1) Valorile lungimilor segmentelor sunt obţinute din proiecţie în plan.

Punct început	X / Y	Punct sfârşit	X / Y	Lungime segment (** (m)
1	569.429,438 587.216,0	2	569.432,37 587.217,672	3.375
2	569.432,37 587.217,672	3	569.435,533 587.218,771	3.348

Document care conține date cu caracter personal, protejat de prevederile Regulamentului (UE) nr. 679/2016 și Legii 190/2018

Punct început	X / Y	Punct sfârşit	X / Y	Lungime segment (** (m)
3	569.435,533 587.218,771	4	569.442,593 587.222,232	7.863
4	569.442,593 587.222,232	5	569.451,535 587.225,583	9.549
5	569.451,535 587.225,583	6	569.454,026 587.226,074	2.539
6	569.454,026 587.226,074	7	569.450,022 587.234,215	9.072
7	569.450,022 587.234,215	8	569.448,867 587.236,564	2.618
8	569.448,867 587.236,564	9	569.448,426 587.237,462	1.0
9	569.448,426 587.237,462	10	569.447,656 587.239,027	1.744
10	569.447,656 587.239,027	11	569.444,572 587.245,297	6.987
11	569.444,572 587.245,297	12	569.444,214 587.246,026	0.812
12	569.444,214 587.246,026	13	569.436,991 587.242,643	7.976
13	569.436,991 587.242,643	14	569.420,976 587.237,311	16.879
14	569.420,976 587.237,311	15	569.422,927 587.231,63	6.007
15	569.422,927 587.231,63	16	569.423,92 587.225,694	6.018
16	569.423,92 587.225,694	17	569.425,153 587.222,257	3.651
17	569.425,153 587.222,257	18	569.425,637 587.221,55	0.857
18	569.425,637 587.221,55	1	569.429,438 587.216,0	6.727

** Lungimile segmentelor sunt determinate în planul de proiecţie Stereo 70 şi sunt rotunjite la 1 milimetru.
*** Distanţa dintre puncte este formată din segmente cumulate ce sunt mai mici decât valoarea 1 milimetru.

Document care conține date cu caracter personal, protejat de prevederile Regulamentului (UE) nr. 679/2016 și Legii 190/2018

DATE DESPRE IMOBILUL NR. 4755

Oficiul de Cadastru şi Publicitate Imobiliară NEAMT
Biroul de Cadastru şi Publicitate Imobiliară Bicaz

A. Partea I. Descrierea imobilului

TEREN Intravilan

Adresa: Loc. Damuc, Jud. Neamt, pct. 'Damuc De Sus'

Nr. Crt	Nr cadastral Nr. topografic	Suprafaţa* (mp)	Observaţii / Referinţe
A1		1.345	Sector cadastral:78 Teren neimprejmuit;

Construcţii

Crt	Nr cadastral Nr. topografic	Adresa	Observaţii / Referinţe
A1.1		Loc. Damuc, Jud. Neamt	Nr. niveluri:1; S. construita la sol:54 mp;
A1.2		Loc. Damuc, Jud. Neamt	Nr. niveluri:1; S. construita la sol:21 mp;

B. Partea II. Proprietari şi acte

Inscrieri privitoare la dreptul de proprietate şi alte drepturi reale		Referinţe
4755 / 31/01/2024		
Act Administrativ nr. 2828, din 31/01/2024 emis de Primaria com. Damuc;		
B1	Inscrierea posesiei, drept de PROPRIETATE, dobandit prin Lege, cota actuala 1/1, cota initiala 1/1	A1
	1) **BUCUR ION** 2) **BUCUR DOINA**	
Act Administrativ nr. 3007, din 12/02/2024 emis de Primaria com. Damuc;		
B2	Intabulare, drept de PROPRIETATE, dobandit prin Lege, cota actuala 1/1, cota initiala 1/1	A1.1, A1.2
	1) **BUCUR ION** 2) **BUCUR DOINA**	

C. Partea III. SARCINI .

Inscrieri privind dezmembramintele dreptului de proprietate, drepturi reale de garanţie şi sarcini	Referinţe
NU SUNT	

Document care conține date cu caracter personal, protejat de prevederile Regulamentului (UE) nr. 679/2016 și Legii 190/2018

Anexa Nr. 1 La Partea I

Teren

Nr cadastral	Suprafaţa (mp)*	Observaţii / Referinţe
	1.345	

* Suprafaţa este determinată in planul de proiecţie Stereo 70.

DETALII LINIARE IMOBIL

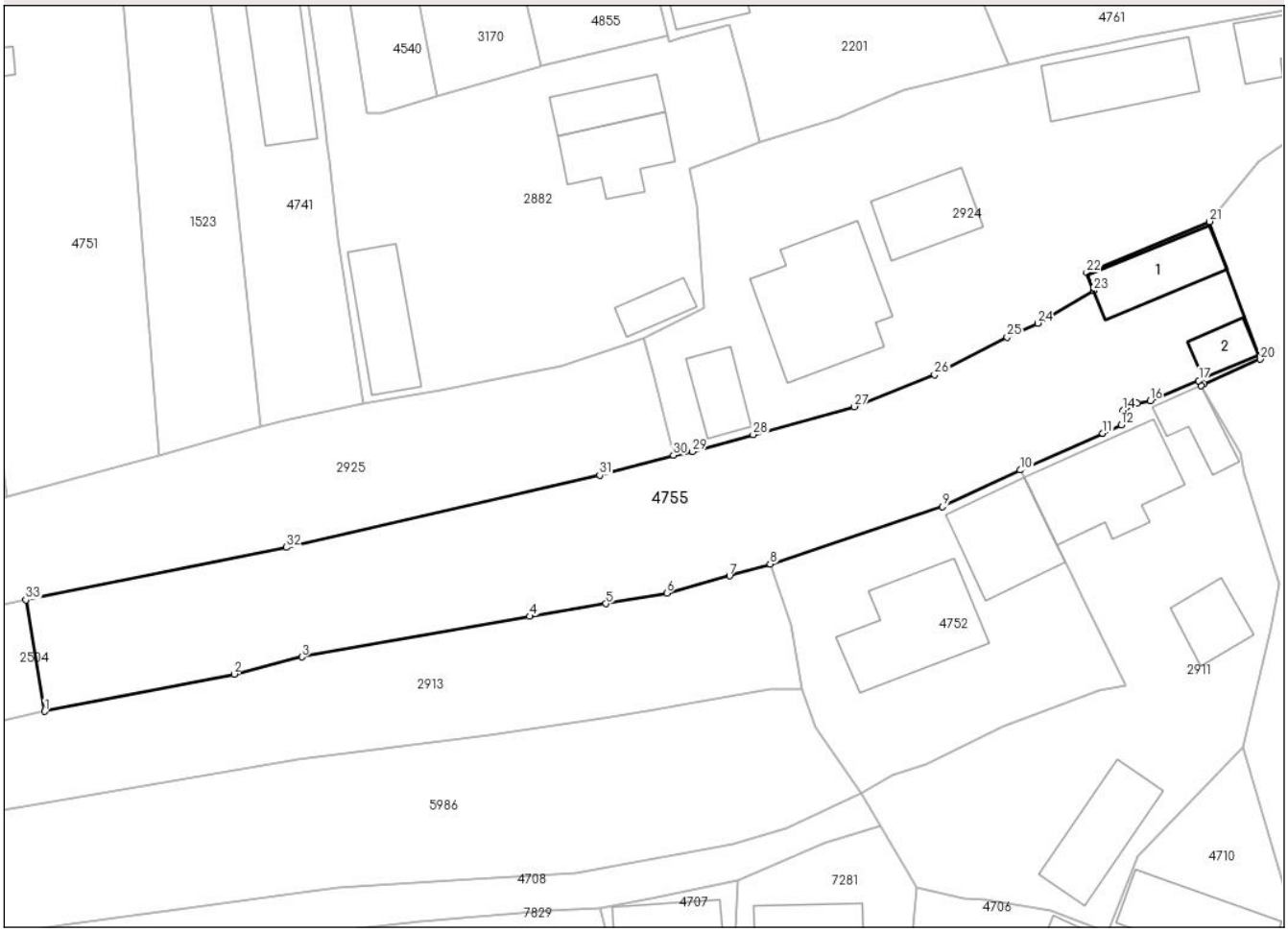

Date referitoare la teren

Crt	Categorie folosință	Intra vilan	Suprafaţa (mp)	Tarla	Parcelă	Nr. topo	Observaţii / Referinţe
1	curti constructii	DA	247	69	2582	-	
2	faneata	DA	396	69	2583	-	
3	arabil	DA	702	69	2583	-	

Date referitoare la construcţii

Crt	Număr	Destinaţie construcţie	Supraf. (mp)	Situaţie juridică	Observaţii / Referinţe
A1.1		constructii anexa	54	Cu acte	Nr. niveluri:1; S. construita la sol:54 mp;
A1.2		constructii anexa	21	Cu acte	Nr. niveluri:1; S. construita la sol:21 mp;

Lungime Segmente

1) Valorile lungimilor segmentelor sunt obţinute din proiecţie în plan.

Punct început	X / Y	Punct sfârşit	X / Y	Lungime segment (** (m)
1	569.353,588 587.223,617	2	569.371,179 587.227,087	17.93
3	569.377,479 587.228,677	4	569.398,647 587.232,451	21.502

Punct început	X / Y	Punct sfârşit	X / Y	Lungime segment (** (m)
2	569.371,179 587.227,087	3	569.377,479 587.228,677	6.498
4	569.398,647 587.232,451	5	569.405,732 587.233,623	7.181

Document care conține date cu caracter personal, protejat de prevederile Regulamentului (UE) nr. 679/2016 și Legii 190/2018

Punct început	X / Y	Punct sfârşit	X / Y	Lungime segment (** (m)
5	569.405,732 587.233,623	6	569.411,375 587.234,609	5.728
7	569.417,217 587.236,195	8	569.420,976 587.237,311	3.921
9	569.436,991 587.242,643	10	569.444,214 587.246,026	7.976
11	569.451,88 587.249,444	12	569.453,587 587.250,205	1.869
13	569.454,296 587.250,589	14	569.453,765 587.251,568	1.114
15	569.455,082 587.252,247	16	569.456,294 587.252,471	1.233
17	569.460,817 587.254,327	18	569.461,034 587.253,88	0.497
19	569.461,278 587.253,998	20	569.466,523 587.256,316	5.734
21	569.461,815 587.269,1	22	569.450,388 587.264,352	12.374
23	569.451,03 587.262,666	24	569.445,844 587.259,656	5.996
25	569.443,001 587.258,364	26	569.436,265 587.254,865	7.591
27	569.428,8 587.251,915	28	569.419,411 587.249,299	9.747
29	569.413,763 587.247,742	30	569.411,988 587.247,394	1.809
31	569.405,141 587.245,555	32	569.376,044 587.238,843	29.861
33	569.351,837 587.233,967	1	569.353,588 587.223,617	10.497

Punct început	X / Y	Punct sfârşit	X / Y	Lungime segment (** (m)
6	569.411,375 587.234,609	7	569.417,217 587.236,195	6.053
8	569.420,976 587.237,311	9	569.436,991 587.242,643	16.879
10	569.444,214 587.246,026	11	569.451,88 587.249,444	8.393
12	569.453,587 587.250,205	13	569.454,296 587.250,589	0.806
14	569.453,765 587.251,568	15	569.455,082 587.252,247	1.482
16	569.456,294 587.252,471	17	569.460,817 587.254,327	4.889
18	569.461,034 587.253,88	19	569.461,278 587.253,998	0.271
20	569.466,523 587.256,316	21	569.461,815 587.269,1	13.623
22	569.450,388 587.264,352	23	569.451,03 587.262,666	1.804
24	569.445,844 587.259,656	25	569.443,001 587.258,364	3.123
26	569.436,265 587.254,865	27	569.428,8 587.251,915	8.027
28	569.419,411 587.249,299	29	569.413,763 587.247,742	5.859
30	569.411,988 587.247,394	31	569.405,141 587.245,555	7.09
32	569.376,044 587.238,843	33	569.351,837 587.233,967	24.693

** Lungimile segmentelor sunt determinate în planul de proiecţie Stereo 70 şi sunt rotunjite la 1 milimetru.
*** Distanţa dintre puncte este formată din segmente cumulate ce sunt mai mici decât valoarea 1 milimetru.

Document care conține date cu caracter personal, protejat de prevederile Regulamentului (UE) nr. 679/2016 și Legii 190/2018

DATE DESPRE IMOBILUL NR. 4756

Oficiul de Cadastru şi Publicitate Imobiliară NEAMT
Biroul de Cadastru şi Publicitate Imobiliară Bicaz

A. Partea I. Descrierea imobilului

TEREN Intravilan

Adresa: Loc. Damuc, Jud. Neamt

Nr. Crt	Nr cadastral Nr. topografic	Suprafaţa* (mp)	Observaţii / Referinţe
A1	51091	Din acte: 2.044 Masurata: 1.975	Sector cadastral:78 Teren imprejmuit; Actualizarea constructiilor C1 si C2

Construcţii

Crt	Nr cadastral Nr. topografic	Adresa	Observaţii / Referinţe
A1.1	51091-C1	Loc. Damuc, Jud. Neamt	Nr. niveluri:1; S. construita la sol:102 mp; S. construita desfasurata:102 mp; Casa de locuit (P), edificată in anul 1973, cu suprafata construita 102 mp
A1.2	51091-C2	Loc. Damuc, Jud. Neamt	Nr. niveluri:1; S. construita la sol:21 mp; S. construita desfasurata:21 mp; Anexă edificată in anul 1991, cu suprafata construita 26 mp
A1.3	51091-C3	Loc. Damuc, Jud. Neamt	Nr. niveluri:1; S. construita la sol:43 mp; S. construita desfasurata:43 mp; Anexa edificată in anul 1963, cu suprafata construita 43 mp

B. Partea II. Proprietari şi acte

Inscrieri privitoare la dreptul de proprietate şi alte drepturi reale		Referinţe
1889 / 31/01/2020		
Act Notarial nr. Contract de donatie aut. nr. 128, din 30/01/2020 emis de NP BĂLAN Oana (Adeverinta nr 3007 din 12.02.2024, eliberata de Primaria com Damuc);		
B1	Intabulare, drept de PROPRIETATE, cu titlu de drept de donatie, ca bun propriu,, dobandit prin Conventie, cota actuala 1/1, cota initiala 1/1	A1, A1.1, A1.2, A1.3
	1) **NĂFĂREANU ION**	

C. Partea III. SARCINI

Inscrieri privind dezmembramintele dreptului de proprietate, drepturi reale de garanţie şi sarcini		Referinţe
1889 / 31/01/2020		
Act Notarial nr. Contract de donatie aut. nr. 128, din 30/01/2020 emis de NP BĂLAN Oana (Adeverinta nr 3007 din 12.02.2024, eliberata de Primaria com Damuc);		
C1	Intabulare, drept de UZUFRUCT VIAGER, dobandit prin Conventie, cota actuala 1/1, cota initiala 1/1	A1.2
	1) **NĂFĂREANU T MANOLE** 2) **NĂFĂREANU ELENA**, -soti	

Document care conține date cu caracter personal, protejat de prevederile Regulamentului (UE) nr. 679/2016 și Legii 190/2018

Anexa Nr. 1 La Partea I

Teren

Nr cadastral	Suprafaţa (mp)*	Observaţii / Referinţe
51091	Din acte: 2.044 Masurata: 1.975	Actualizarea constructiilor C1 si C2

* Suprafaţa este determinată in planul de proiecţie Stereo 70.

DETALII LINIARE IMOBIL

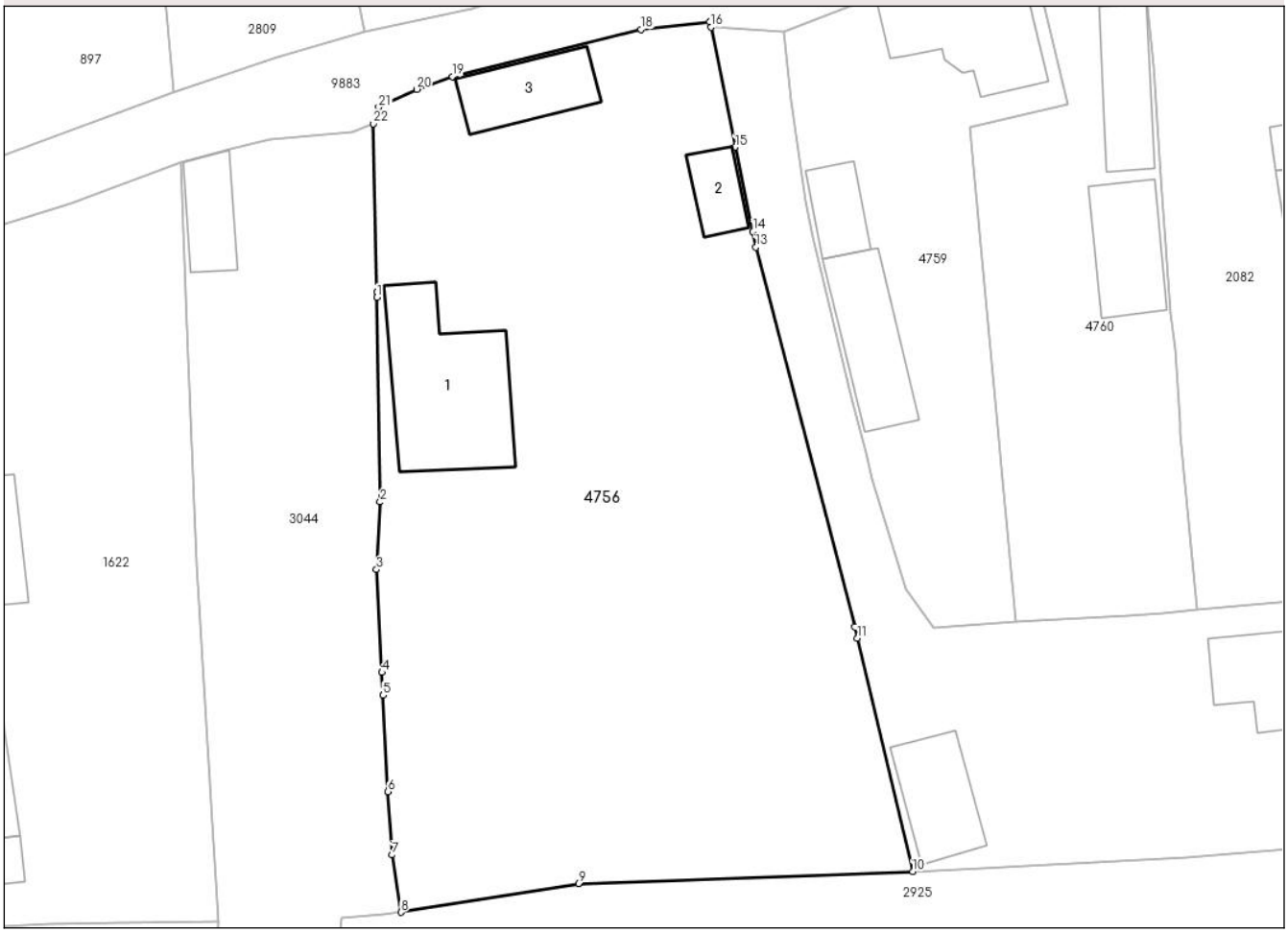

Date referitoare la teren

Crt	Categorie folosinţă	Intra vilan	Suprafaţa (mp)	Tarla	Parcelă	Nr. topo	Observaţii / Referinţe
1	curti constructii	DA	833	-	-	-	
2	arabil	DA	1.142	-	-	-	

Date referitoare la construcţii

Crt	Număr	Destinaţie construcţie	Supraf. (mp)	Situaţie juridică	Observaţii / Referinţe
A1.1	51091-C1	constructii de locuinte	102	Cu acte	Nr. niveluri:1; S. construita la sol:102 mp; S. construita desfasurata:102 mp; Casa de locuit (P), edificată in anul 1973, cu suprafata construita 102 mp
A1.2	51091-C2	constructii anexa	Din acte: 26 Masurata: 21	Cu acte	Nr. niveluri:1; S. construita la sol:21 mp; S. construita desfasurata:21 mp; Anexă edificată in anul 1991, cu suprafata construita 26 mp
A1.3	51091-C3	constructii anexa	43	Cu acte	Nr. niveluri:1; S. construita la sol:43 mp; S. construita desfasurata:43 mp; Anexa edificată in anul 1963, cu suprafata construita 43 mp

Document care conține date cu caracter personal, protejat de prevederile Regulamentului (UE) nr. 679/2016 și Legii 190/2018

Lungime Segmente
1) Valorile lungimilor segmentelor sunt obţinute din proiecţie în plan.

Punct început	X / Y	Punct sfârşit	X / Y	Lungime segment (** (m)
1	569.197,939 587.270,17	2	569.198,178 587.255,02	15.152
3	569.197,912 587.250,015	4	569.198,316 587.242,396	7.63
5	569.198,406 587.240,704	6	569.198,754 587.233,572	7.14
7	569.199,076 587.228,887	8	569.199,741 587.224,638	4.301
9	569.212,869 587.226,745	10	569.237,629 587.227,648	24.776
11	569.233,536 587.244,944	12	569.233,34 587.245,773	0.852
13	569.226,005 587.273,883	14	569.225,795 587.275,049	1.185
15	569.224,485 587.281,303	16	569.222,667 587.290,178	9.059
17	569.222,582 587.290,592	18	569.217,504 587.290,019	5.11
19	569.203,543 587.286,532	20	569.200,882 587.285,585	2.824
21	569.198,078 587.284,26	22	569.197,68 587.283,039	1.284
23	569.197,933 587.270,556	1	569.197,939 587.270,17	0.386

Punct început	X / Y	Punct sfârşit	X / Y	Lungime segment (** (m)
2	569.198,178 587.255,02	3	569.197,912 587.250,015	5.012
4	569.198,316 587.242,396	5	569.198,406 587.240,704	1.694
6	569.198,754 587.233,572	7	569.199,076 587.228,887	4.696
8	569.199,741 587.224,638	9	569.212,869 587.226,745	13.296
10	569.237,629 587.227,648	11	569.233,536 587.244,944	17.774
12	569.233,34 587.245,773	13	569.226,005 587.273,883	29.051
14	569.225,795 587.275,049	15	569.224,485 587.281,303	6.39
16	569.222,667 587.290,178	17	569.222,582 587.290,592	0.423
18	569.217,504 587.290,019	19	569.203,543 587.286,532	14.39
20	569.200,882 587.285,585	21	569.198,078 587.284,26	3.101
22	569.197,68 587.283,039	23	569.197,933 587.270,556	12.486

** Lungimile segmentelor sunt determinate în planul de proiecţie Stereo 70 şi sunt rotunjite la 1 milimetru.
*** Distanţa dintre puncte este formată din segmente cumulate ce sunt mai mici decât valoarea 1 milimetru.

Document care conține date cu caracter personal, protejat de prevederile Regulamentului (UE) nr. 679/2016 și Legii 190/2018

DATE DESPRE IMOBILUL NR. 4757

Oficiul de Cadastru şi Publicitate Imobiliară NEAMT
Biroul de Cadastru şi Publicitate Imobiliară Bicaz

A. Partea I. Descrierea imobilului

TEREN Intravilan

Adresa: Loc. Damuc, Jud. Neamt, pct. 'Damuc De Sus'

Nr. Crt	Nr cadastral Nr. topografic	Suprafaţa* (mp)	Observaţii / Referinţe
A1		403	Sector cadastral:78 Teren neimprejmuit;

Construcţii

Crt	Nr cadastral Nr. topografic	Adresa	Observaţii / Referinţe
A1.1		Loc. Damuc, Jud. Neamt	Nr. niveluri:2; S. construita la sol:70 mp; S+P
A1.2		Loc. Damuc, Jud. Neamt	Nr. niveluri:3; S. construita la sol:62 mp; S+P+M
A1.3		Loc. Damuc, Jud. Neamt	Nr. niveluri:1; S. construita la sol:50 mp;

B. Partea II. Proprietari şi acte

Inscrieri privitoare la dreptul de proprietate şi alte drepturi reale		Referinţe
4757 / 31/01/2024		
Act Administrativ nr. 2829, din 31/01/2024 emis de Primaria com. Damuc;		
B1	Inscrierea posesiei, drept de PROPRIETATE, dobandit prin Lege, cota actuala 1/1, cota initiala 1/1	A1
	1) **BUCUR ION** 2) **BUCUR DOINA**	
Act Administrativ nr. 3007, din 12/02/2024 emis de Primaria com. Damuc;		
B2	Intabulare, drept de PROPRIETATE, dobandit prin Lege, cota actuala 1/1, cota initiala 1/1	A1.1, A1.2, A1.3
	1) **BUCUR ION** 2) **BUCUR DOINA**	

C. Partea III. SARCINI .

Inscrieri privind dezmembramintele dreptului de proprietate, drepturi reale de garanţie şi sarcini	Referinţe
NU SUNT	

Document care conține date cu caracter personal, protejat de prevederile Regulamentului (UE) nr. 679/2016 și Legii 190/2018

Anexa Nr. 1 La Partea I

Teren

Nr cadastral	Suprafaţa (mp)*	Observaţii / Referinţe
	403	

* Suprafaţa este determinată in planul de proiecţie Stereo 70.

DETALII LINIARE IMOBIL

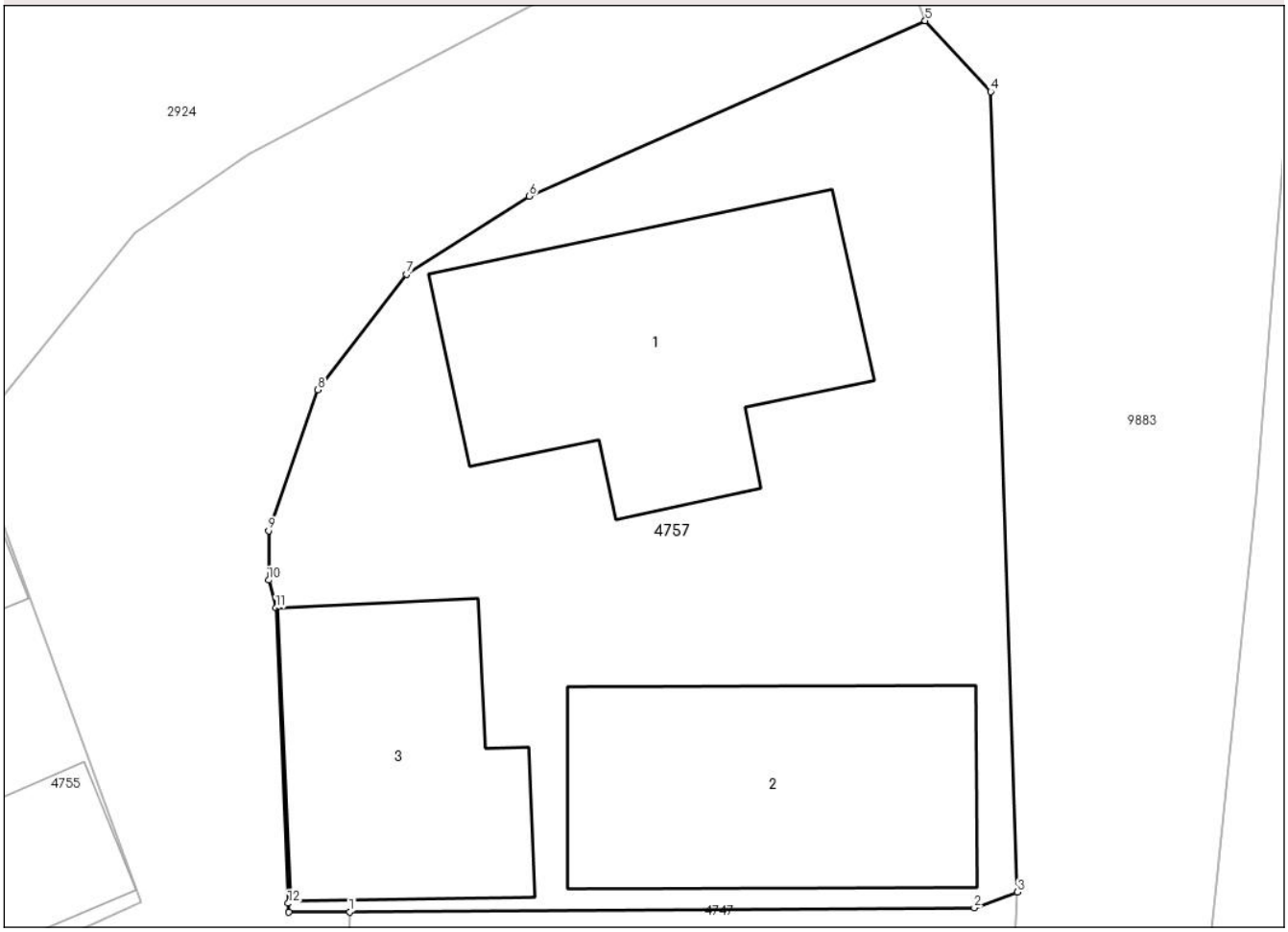

Date referitoare la teren

Crt	Categorie folosință	Intra vilan	Suprafaţa (mp)	Tarla	Parcelă	Nr. topo	Observaţii / Referinţe
1	curti constructii	DA	403	69	2581/2	-	

Date referitoare la construcţii

Crt	Număr	Destinaţie construcţie	Supraf. (mp)	Situaţie juridică	Observaţii / Referinţe
A1.1		constructii de locuinte	70	Cu acte	Nr. niveluri:2; S. construita la sol:70 mp; S+P
A1.2		constructii de locuinte	62	Cu acte	Nr. niveluri:3; S. construita la sol:62 mp; S+P+M
A1.3		constructii anexa	50	Cu acte	Nr. niveluri:1; S. construita la sol:50 mp;

Lungime Segmente

1) Valorile lungimilor segmentelor sunt obţinute din proiecţie în plan.

Punct început	X / Y	Punct sfârşit	X / Y	Lungime segment (** (m)
1	569.472,236 587.256,063	2	569.489,371 587.256,172	17.135
2	569.489,371 587.256,172	3	569.490,556 587.256,603	1.261

Document care conține date cu caracter personal, protejat de prevederile Regulamentului (UE) nr. 679/2016 și Legii 190/2018

Punct început	X / Y	Punct sfârşit	X / Y	Lungime segment (** (m)
3	569.490,556 587.256,603	4	569.489,82 587.278,54	21.949
4	569.489,82 587.278,54	5	569.488,021 587.280,484	2.649
5	569.488,021 587.280,484	6	569.477,159 587.275,672	11.88
6	569.477,159 587.275,672	7	569.473,79 587.273,539	3.987
7	569.473,79 587.273,539	8	569.471,361 587.270,372	3.991
8	569.471,361 587.270,372	9	569.470,009 587.266,506	4.096
9	569.470,009 587.266,506	10	569.470,007 587.265,155	1.351
10	569.470,007 587.265,155	11	569.470,205 587.264,389	0.791
11	569.470,205 587.264,389	12	569.470,544 587.256,297	8.099
12	569.470,544 587.256,297	13	569.470,562 587.256,052	0.246
13	569.470,562 587.256,052	1	569.472,236 587.256,063	1.674

** Lungimile segmentelor sunt determinate în planul de proiecţie Stereo 70 şi sunt rotunjite la 1 milimetru.
*** Distanţa dintre puncte este formată din segmente cumulate ce sunt mai mici decât valoarea 1 milimetru.

Document care conține date cu caracter personal, protejat de prevederile Regulamentului (UE) nr. 679/2016 și Legii 190/2018

DATE DESPRE IMOBILUL NR. 4759

Oficiul de Cadastru şi Publicitate Imobiliară NEAMT
Biroul de Cadastru şi Publicitate Imobiliară Bicaz

A. Partea I. Descrierea imobilului

TEREN Intravilan

Adresa: Loc. Damuc, Jud. Neamt

Nr. Crt	Nr cadastral Nr. topografic	Suprafaţa* (mp)	Observaţii / Referinţe
A1	50650	602	Sector cadastral:78 Teren neimprejmuit; Actualizarea constructiei C2 si edificare constr noua C3

Construcţii

Crt	Nr cadastral Nr. topografic	Adresa	Observaţii / Referinţe
A1.1	50650-C1	Loc. Damuc, Jud. Neamt	Nr. niveluri:2; S. construita la sol:80 mp; Locuinta (P+M) construita in anul 1947 din lemn, fundatie din beton, acoperis sarpata lemn, invelitoare tabla, compusa din: parter: living, o camere, bucatarie, baie si hol; mansarda: trei camere si baie.
A1.2	50650-C2	Loc. Damuc, Jud. Neamt	Nr. niveluri:1; S. construita la sol:24 mp; Garaj construit in anul 1985, din lemn, fara fundatie, acoperis sarpata lemn, invelitoare tabla, compus dintr-o incapere.
A1.3		Loc. Damuc, Jud. Neamt	Nr. niveluri:1; S. construita la sol:55 mp;

B. Partea II. Proprietari şi acte

Inscrieri privitoare la dreptul de proprietate şi alte drepturi reale		Referinţe
13335 / 11/05/2015		
Act Notarial nr. Contract de donatie aut. nr. 435, din 08/05/2015 emis de NP FLOAREŞ Anca (Adeverinta nr. 3007 din 12.02.2024, eliberata de Primaria com. Damuc.);		
B1	Intabulare, drept de PROPRIETATEcu titlu de drept de donatie, ca bun propriu,, dobandit prin Conventie, cota actuala 1/1, cota initiala 1/1	A1, A1.1, A1.2
	1) **DANDU ION**, -necasatorit	
4759 / 31/01/2024		
Act Administrativ nr. 3007, din 12/02/2024 emis de Primaria com. Damuc;		
B2	Intabulare, drept de PROPRIETATE, dobandit prin Lege, cota actuala 1/1, cota initiala 1/1	A1.3
	1) **DANDU ION**, -necasatorit	

C. Partea III. SARCINI .

Inscrieri privind dezmembramintele dreptului de proprietate, drepturi reale de garanţie şi sarcini	Referinţe
NU SUNT	

Document care conține date cu caracter personal, protejat de prevederile Regulamentului (UE) nr. 679/2016 și Legii 190/2018

Anexa Nr. 1 La Partea I

Teren

Nr cadastral	Suprafaţa (mp)*	Observaţii / Referinţe
50650	602	Actualizarea constructiei C2 si edificare constr noua C3

* Suprafaţa este determinată in planul de proiecţie Stereo 70.

DETALII LINIARE IMOBIL

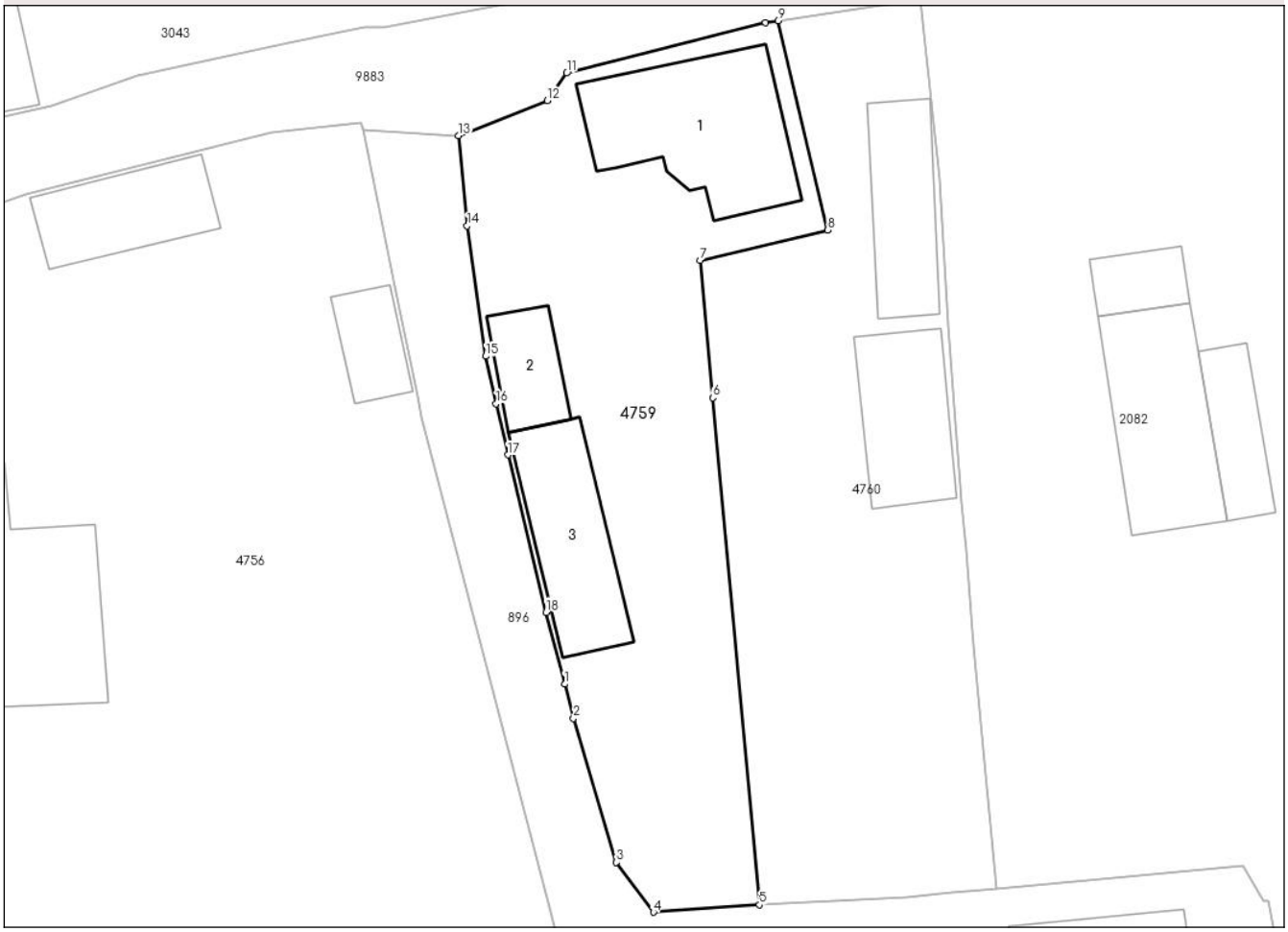

Date referitoare la teren

Crt	Categorie folosință	Intra vilan	Suprafaţa (mp)	Tarla	Parcelă	Nr. topo	Observaţii / Referinţe
1	curti constructii	DA	413	-	-	-	
2	arabil	DA	189	-	-	-	

Date referitoare la construcţii

Crt	Număr	Destinaţie construcţie	Supraf. (mp)	Situaţie juridică	Observaţii / Referinţe
A1.1	50650-C1	constructii de locuinte	80	Cu acte	Nr. niveluri:2; S. construita la sol:80 mp; Locuinta (P+M) construita in anul 1947 din lemn, fundatie din beton, acoperis sarpata lemn, invelitoare tabla, compusa din: parter: living, o camere, bucatarie, baie si hol; mansarda: trei camere si baie.
A1.2	50650-C2	constructii anexa	Din acte: 29 Masurata: 24	Cu acte	Nr. niveluri:1; S. construita la sol:24 mp; Garaj construit in anul 1985, din lemn, fara fundatie, acoperis sarpata lemn, invelitoare tabla, compus dintr-o incapere.
A1.3		constructii anexa	55	Cu acte	Nr. niveluri:1; S. construita la sol:55 mp;

Document care conține date cu caracter personal, protejat de prevederile Regulamentului (UE) nr. 679/2016 și Legii 190/2018

Lungime Segmente
1) Valorile lungimilor segmentelor sunt obţinute din proiecţie în plan.

Punct început	X / Y	Punct sfârşit	X / Y	Lungime segment (** (m)
1	569.234,15 587.258,681	2	569.234,655 587.256,738	2.008
2	569.234,655 587.256,738	3	569.237,096 587.248,549	8.545
3	569.237,096 587.248,549	4	569.239,207 587.245,715	3.534
4	569.239,207 587.245,715	5	569.245,234 587.246,129	6.041
5	569.245,234 587.246,129	6	569.242,571 587.274,95	28.944
6	569.242,571 587.274,95	7	569.241,85 587.282,757	7.84
7	569.241,85 587.282,757	8	569.249,117 587.284,489	7.471
8	569.249,117 587.284,489	9	569.246,288 587.296,388	12.231
9	569.246,288 587.296,388	10	569.245,579 587.296,282	0.717
10	569.245,579 587.296,282	11	569.234,257 587.293,408	11.681
11	569.234,257 587.293,408	12	569.233,169 587.291,838	1.91
12	569.233,169 587.291,838	13	569.228,113 587.289,861	5.429
13	569.228,113 587.289,861	14	569.228,606 587.284,734	5.151
14	569.228,606 587.284,734	15	569.229,653 587.277,317	7.491
15	569.229,653 587.277,317	16	569.230,251 587.274,624	2.759
16	569.230,251 587.274,624	17	569.230,92 587.271,709	2.991
17	569.230,92 587.271,709	18	569.233,09 587.262,757	9.211
18	569.233,09 587.262,757	1	569.234,15 587.258,681	4.212

** Lungimile segmentelor sunt determinate în planul de proiecţie Stereo 70 şi sunt rotunjite la 1 milimetru.
*** Distanţa dintre puncte este formată din segmente cumulate ce sunt mai mici decât valoarea 1 milimetru.

Document care conține date cu caracter personal, protejat de prevederile Regulamentului (UE) nr. 679/2016 și Legii 190/2018

DATE DESPRE IMOBILUL NR. 4760

Oficiul de Cadastru şi Publicitate Imobiliară NEAMT
Biroul de Cadastru şi Publicitate Imobiliară Bicaz

A. Partea I. Descrierea imobilului

TEREN Intravilan

Adresa: Loc. Damuc, Jud. Neamt, pct. 'Damuc De Sus'

Nr. Crt	Nr cadastral Nr. topografic	Suprafaţa* (mp)	Observaţii / Referinţe
A1		605	Sector cadastral:78 Teren neimprejmuit;

Construcţii

Crt	Nr cadastral Nr. topografic	Adresa	Observaţii / Referinţe
A1.1		Loc. Damuc, Jud. Neamt	Nr. niveluri:1; S. construita la sol:43 mp;
A1.2		Loc. Damuc, Jud. Neamt	Nr. niveluri:1; S. construita la sol:48 mp;

B. Partea II. Proprietari şi acte

Inscrieri privitoare la dreptul de proprietate şi alte drepturi reale		Referinţe
4760 / 31/01/2024		
Act Administrativ nr. 2830, din 31/01/2024 emis de Primaria com. Damuc;		
B1	Inscrierea posesiei, drept de PROPRIETATE, dobandit prin Lege, cota actuala 1/1, cota initiala 1/1	A1
	1) **DANDU GAVRIL** 2) **DANDU AURELIA**	
Act Administrativ nr. 3007, din 12/02/2024 emis de Primaria com. Damuc;		
B2	Intabulare, drept de PROPRIETATE, dobandit prin Lege, cota actuala 1/1, cota initiala 1/1	A1.1, A1.2
	1) **DANDU GAVRIL** 2) **DANDU AURELIA**	

C. Partea III. SARCINI .

Inscrieri privind dezmembramintele dreptului de proprietate, drepturi reale de garanţie şi sarcini	Referinţe
NU SUNT	

Document care conține date cu caracter personal, protejat de prevederile Regulamentului (UE) nr. 679/2016 și Legii 190/2018

Anexa Nr. 1 La Partea I

Teren

Nr cadastral	Suprafaţa (mp)*	Observaţii / Referinţe
	605	

* Suprafaţa este determinată in planul de proiecţie Stereo 70.

DETALII LINIARE IMOBIL

Date referitoare la teren

Crt	Categorie folosință	Intra vilan	Suprafaţa (mp)	Tarla	Parcelă	Nr. topo	Observaţii / Referinţe
1	curti constructii	DA	257	69	2613; 2612	-	
2	arabil	DA	348	69	2613; 2612	-	

Date referitoare la construcţii

Crt	Număr	Destinaţie construcţie	Supraf. (mp)	Situaţie juridică	Observaţii / Referinţe
A1.1		constructii de locuinte	43	Cu acte	Nr. niveluri:1; S. construita la sol:43 mp;
A1.2		constructii anexa	48	Cu acte	Nr. niveluri:1; S. construita la sol:48 mp;

Lungime Segmente
1) Valorile lungimilor segmentelor sunt obţinute din proiecţie în plan.

Punct început	X / Y	Punct sfârşit	X / Y	Lungime segment (** (m)
1	569.245,234 587.246,129	2	569.253,629 587.246,583	8.407
2	569.253,629 587.246,583	3	569.256,153 587.246,813	2.534

Document care conține date cu caracter personal, protejat de prevederile Regulamentului (UE) nr. 679/2016 și Legii 190/2018

Punct început	X / Y	Punct sfârşit	X / Y	Lungime segment (** (m)
3	569.256,153 587.246,813	4	569.258,698 587.247,044	2.555
4	569.258,698 587.247,044	5	569.257,476 587.260,111	13.124
5	569.257,476 587.260,111	6	569.257,422 587.260,88	0.771
6	569.257,422 587.260,88	7	569.257,038 587.266,326	5.46
7	569.257,038 587.266,326	8	569.256,726 587.269,019	2.711
8	569.256,726 587.269,019	9	569.256,008 587.279,073	10.08
9	569.256,008 587.279,073	10	569.255,473 587.287,356	8.3
10	569.255,473 587.287,356	11	569.254,405 587.297,606	10.305
11	569.254,405 587.297,606	12	569.246,288 587.296,388	8.208
12	569.246,288 587.296,388	13	569.249,117 587.284,489	12.231
13	569.249,117 587.284,489	14	569.241,85 587.282,757	7.471
14	569.241,85 587.282,757	15	569.242,571 587.274,95	7.84
15	569.242,571 587.274,95	1	569.245,234 587.246,129	28.944

** Lungimile segmentelor sunt determinate în planul de proiecţie Stereo 70 şi sunt rotunjite la 1 milimetru.
*** Distanţa dintre puncte este formată din segmente cumulate ce sunt mai mici decât valoarea 1 milimetru.

Document care conține date cu caracter personal, protejat de prevederile Regulamentului (UE) nr. 679/2016 și Legii 190/2018

DATE DESPRE IMOBILUL NR. 4761

Oficiul de Cadastru şi Publicitate Imobiliară NEAMT
Biroul de Cadastru şi Publicitate Imobiliară Bicaz

A. Partea I. Descrierea imobilului

TEREN Intravilan

Adresa: Loc. Damuc, Jud. Neamt

Nr. Crt	Nr cadastral Nr. topografic	Suprafaţa* (mp)	Observaţii / Referinţe
A1	51140	Din acte: 1.267 Masurata: 1.309	Sector cadastral:78 Teren imprejmuit;

Construcţii

Crt	Nr cadastral Nr. topografic	Adresa	Observaţii / Referinţe
A1.1	51140-C1	Loc. Damuc, Jud. Neamt	Nr. niveluri:2; S. construita la sol:126 mp; S. construita desfasurata:234 mp; Locuinta (P+M), construita in anul 1994.
A1.2	51140-C2	Loc. Damuc, Jud. Neamt	Nr. niveluri:1; S. construita la sol:98 mp; S. construita desfasurata:98 mp; Locuinta (P), construita in anul 1994.
A1.3	51140-C3	Loc. Damuc, Jud. Neamt	Nr. niveluri:1; S. construita la sol:12 mp; S. construita desfasurata:12 mp; Constructie anexa (P), construita in anul 1998.
A1.4	51140-C4	Loc. Damuc, Jud. Neamt	Nr. niveluri:1; S. construita la sol:69 mp; S. construita desfasurata:69 mp; Constructie anexa (P), construita in anul 1975.

B. Partea II. Proprietari şi acte

Inscrieri privitoare la dreptul de proprietate şi alte drepturi reale		Referinţe
10980 / 10/07/2020		
Act Notarial nr. Contract de donatie aut. nr. 428, din 10/07/2020 emis de NP FLOAREŞ Anca;		
B1	Intabulare, drept de PROPRIETATE, cu titlu de drept de donatie, ca bun propriu,, dobandit prin Conventie, cota actuala 1/2, cota initiala 1/2	A1, A1.1, A1.2, A1.3, A1.4
	1) **COVASAN ION**	
B2	Intabulare, drept de PROPRIETATE, cu titlu de drept de donatie, ca bun propriu,, dobandit prin Conventie, cota actuala 1/2, cota initiala 1/2	A1, A1.1, A1.2, A1.3, A1.4
	1) **COVASAN ANA MARIA**	

C. Partea III. SARCINI

Inscrieri privind dezmembramintele dreptului de proprietate, drepturi reale de garanţie şi sarcini		Referinţe
10980 / 10/07/2020		
Act Notarial nr. Contract de donatie aut. nr. 428, din 10/07/2020 emis de NP FLOAREŞ Anca;		
C1	Intabulare, drept de HABITATIE, viagera,, dobandit prin Conventie, cota actuala 1/1, cota initiala 1/1	A1.2
	1) **COVASAN ŞTEFAN** 2) **COVASAN MARIA**, -soti	

Document care conține date cu caracter personal, protejat de prevederile Regulamentului (UE) nr. 679/2016 și Legii 190/2018

Anexa Nr. 1 La Partea I

Teren

Nr cadastral	Suprafaţa (mp)*	Observaţii / Referinţe
51140	Din acte: 1.267 Masurata: 1.309	

* Suprafaţa este determinată in planul de proiecţie Stereo 70.

DETALII LINIARE IMOBIL

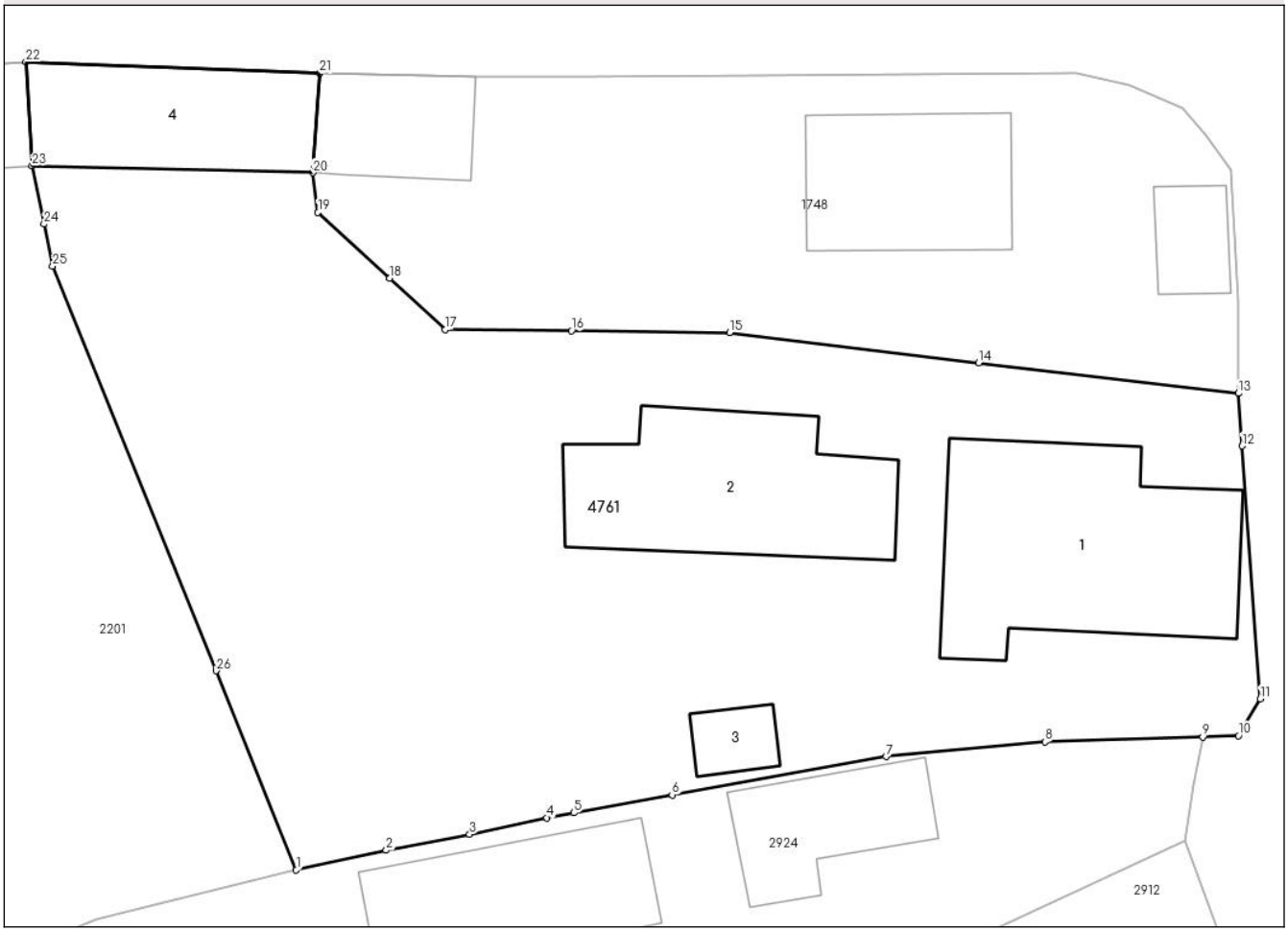

Date referitoare la teren

Crt	Categorie folosinţă	Intra vilan	Suprafaţa (mp)	Tarla	Parcelă	Nr. topo	Observaţii / Referinţe
1	curti constructii	DA	531	-	-	-	
2	curti constructii	DA	140	-	-	-	
3	drum	DA	102	-	-	-	
4	arabil	DA	536	-	-	-	

Date referitoare la construcţii

Crt	Număr	Destinaţie construcţie	Supraf. (mp)	Situaţie juridică	Observaţii / Referinţe
A1.1	51140-C1	constructii de locuinte	126	Cu acte	Nr. niveluri:2; S. construita la sol:126 mp; S. construita desfasurata:234 mp; Locuinta (P+M), construita in anul 1994.
A1.2	51140-C2	constructii de locuinte	98	Cu acte	Nr. niveluri:1; S. construita la sol:98 mp; S. construita desfasurata:98 mp; Locuinta (P), construita in anul 1994.
A1.3	51140-C3	constructii anexa	12	Cu acte	Nr. niveluri:1; S. construita la sol:12 mp; S. construita desfasurata:12 mp; Constructie anexa (P), construita in anul 1998.
A1.4	51140-C4	constructii anexa	69	Cu acte	Nr. niveluri:1; S. construita la sol:69 mp; S. construita desfasurata:69 mp; Constructie anexa (P), construita in anul 1975.

Document care conține date cu caracter personal, protejat de prevederile Regulamentului (UE) nr. 679/2016 și Legii 190/2018

Lungime Segmente
1) Valorile lungimilor segmentelor sunt obţinute din proiecţie în plan.

Punct început	X / Y	Punct sfârşit	X / Y	Lungime segment (** (m)
1	569.443,129 587.283,688	2	569.447,497 587.284,647	4.472
3	569.451,551 587.285,419	4	569.455,316 587.286,221	3.849
5	569.456,627 587.286,463	6	569.461,397 587.287,342	4.85
7	569.471,791 587.289,196	8	569.479,516 587.289,916	7.758
9	569.487,179 587.290,146	10	569.488,913 587.290,218	1.735
11	569.489,978 587.292,01	12	569.489,104 587.304,298	12.319
13	569.488,922 587.306,851	14	569.476,296 587.308,325	12.712
15	569.464,186 587.309,802	16	569.456,501 587.309,887	7.685
17	569.450,384 587.309,954	18	569.447,668 587.312,444	3.685
19	569.444,186 587.315,638	20	569.443,931 587.317,57	1.949
21	569.444,271 587.322,408	22	569.429,994 587.322,954	14.287
23	569.430,3 587.317,905	24	569.430,875 587.315,075	2.888
25	569.431,295 587.313,034	26	569.439,231 587.293,373	21.202

Punct început	X / Y	Punct sfârşit	X / Y	Lungime segment (** (m)
2	569.447,497 587.284,647	3	569.451,551 587.285,419	4.127
4	569.455,316 587.286,221	5	569.456,627 587.286,463	1.333
6	569.461,397 587.287,342	7	569.471,791 587.289,196	10.558
8	569.479,516 587.289,916	9	569.487,179 587.290,146	7.666
10	569.488,913 587.290,218	11	569.489,978 587.292,01	2.085
12	569.489,104 587.304,298	13	569.488,922 587.306,851	2.559
14	569.476,296 587.308,325	15	569.464,186 587.309,802	12.2
16	569.456,501 587.309,887	17	569.450,384 587.309,954	6.117
18	569.447,668 587.312,444	19	569.444,186 587.315,638	4.725
20	569.443,931 587.317,57	21	569.444,271 587.322,408	4.85
22	569.429,994 587.322,954	23	569.430,3 587.317,905	5.058
24	569.430,875 587.315,075	25	569.431,295 587.313,034	2.084
26	569.439,231 587.293,373	1	569.443,129 587.283,688	10.44

** Lungimile segmentelor sunt determinate în planul de proiecţie Stereo 70 şi sunt rotunjite la 1 milimetru.
*** Distanţa dintre puncte este formată din segmente cumulate ce sunt mai mici decât valoarea 1 milimetru.

Document care conține date cu caracter personal, protejat de prevederile Regulamentului (UE) nr. 679/2016 și Legii 190/2018

DATE DESPRE IMOBILUL NR. 4853

Oficiul de Cadastru şi Publicitate Imobiliară NEAMT
Biroul de Cadastru şi Publicitate Imobiliară Bicaz

A. Partea I. Descrierea imobilului

TEREN Intravilan

Adresa: Loc. Damuc, Jud. Neamt, pct. 'Damuc'

Nr. Crt	Nr cadastral Nr. topografic	Suprafaţa* (mp)	Observaţii / Referinţe
A1		481	Sector cadastral:78 Teren neimprejmuit;

B. Partea II. Proprietari şi acte

Inscrieri privitoare la dreptul de proprietate şi alte drepturi reale		Referinţe
4853 / 31/01/2024		
Act Administrativ nr. 2831, din 31/01/2024 emis de Primaria com. Damuc;		
B1	Inscrierea posesiei, drept de PROPRIETATE, dobandit prin Lege, cota actuala 1/1, cota initiala 1/1	A1
	1) **ANDONE TOADER** 2) **ANDONE ELENA**	

C. Partea III. SARCINI .

Inscrieri privind dezmembramintele dreptului de proprietate, drepturi reale de garanţie şi sarcini	Referinţe
NU SUNT	

Anexa Nr. 1 La Partea I

Teren

Nr cadastral	Suprafaţa (mp)*	Observaţii / Referinţe
	481	

* Suprafaţa este determinată in planul de proiecţie Stereo 70.

DETALII LINIARE IMOBIL

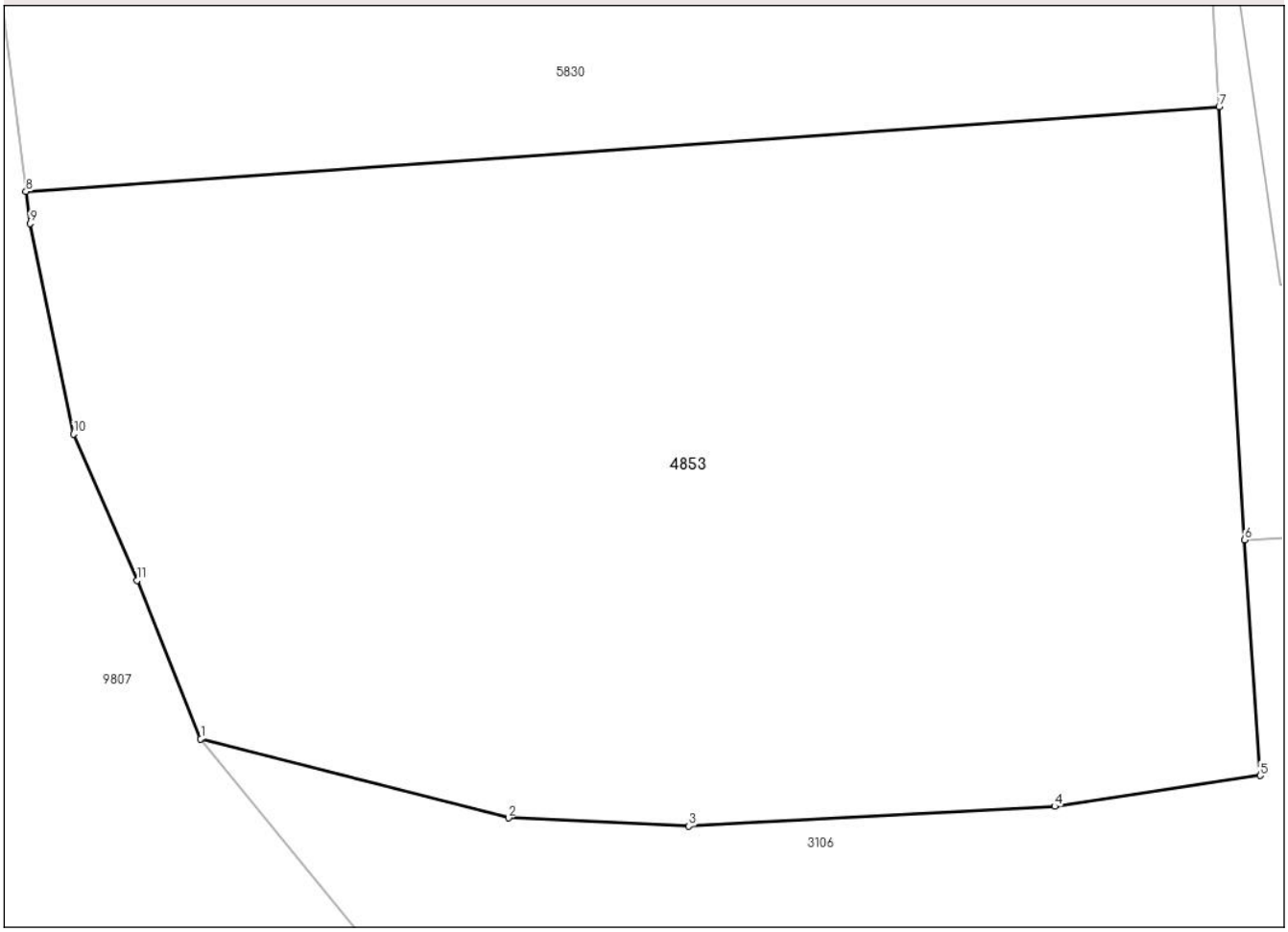

Date referitoare la teren

Crt	Categorie folosință	Intra vilan	Suprafaţa (mp)	Tarla	Parcelă	Nr. topo	Observaţii / Referinţe
1	arabil	DA	481	69	2621; 2622	-	

Lungime Segmente
1) Valorile lungimilor segmentelor sunt obţinute din proiecţie în plan.

Punct început	X / Y	Punct sfârşit	X / Y	Lungime segment (** (m)
1	569.139,916 587.218,303	2	569.147,757 587.216,288	8.096
2	569.147,757 587.216,288	3	569.152,353 587.216,076	4.601
3	569.152,353 587.216,076	4	569.161,674 587.216,582	9.335
4	569.161,674 587.216,582	5	569.166,916 587.217,368	5.301
5	569.166,916 587.217,368	6	569.166,518 587.223,364	6.009

Document care conține date cu caracter personal, protejat de prevederile Regulamentului (UE) nr. 679/2016 și Legii 190/2018

Punct început	X / Y	Punct sfârşit	X / Y	Lungime segment (** (m)
6	569.166,518 587.223,364	7	569.165,868 587.234,394	11.049
7	569.165,868 587.234,394	8	569.135,459 587.232,236	30.485
8	569.135,459 587.232,236	9	569.135,563 587.231,419	0.824
9	569.135,563 587.231,419	10	569.136,672 587.226,058	5.475
10	569.136,672 587.226,058	11	569.138,285 587.222,331	4.061
11	569.138,285 587.222,331	1	569.139,916 587.218,303	4.346

** Lungimile segmentelor sunt determinate în planul de proiecţie Stereo 70 şi sunt rotunjite la 1 milimetru.
*** Distanţa dintre puncte este formată din segmente cumulate ce sunt mai mici decât valoarea 1 milimetru.

Document care conține date cu caracter personal, protejat de prevederile Regulamentului (UE) nr. 679/2016 și Legii 190/2018

DATE DESPRE IMOBILUL NR. 4855

Oficiul de Cadastru şi Publicitate Imobiliară NEAMT
Biroul de Cadastru şi Publicitate Imobiliară Bicaz

A. Partea I. Descrierea imobilului

TEREN Intravilan

Adresa: Loc. Damuc, Jud. Neamt, pct. 'Damuc'

Nr. Crt	Nr cadastral Nr. topografic	Suprafaţa* (mp)	Observaţii / Referinţe
A1		326	Sector cadastral:78 Teren neimprejmuit;

Construcţii

Crt	Nr cadastral Nr. topografic	Adresa	Observaţii / Referinţe
A1.1		Loc. Damuc, Jud. Neamt	Nr. niveluri:1; S. construita la sol:39 mp;

B. Partea II. Proprietari şi acte

Inscrieri privitoare la dreptul de proprietate şi alte drepturi reale		Referinţe
4855 / 31/01/2024		
Act Normativ nr. 7, din 13/03/1996 emis de PARLAMENTUL ROMANIEI;		
B1	Inscrierea provizorie, drept de PROPRIETATE, dobandit prin Lege, cota actuala 1/1, cota initiala 1/1	A1, A1.1
	1) **COMUNA DĂMUC**, CIF:2614422, PROPRIETAR NEIDENTIFICAT	

C. Partea III. SARCINI .

Inscrieri privind dezmembramintele dreptului de proprietate, drepturi reale de garanţie şi sarcini	Referinţe
NU SUNT	

Document care conține date cu caracter personal, protejat de prevederile Regulamentului (UE) nr. 679/2016 și Legii 190/2018

Anexa Nr. 1 La Partea I

Teren

Nr cadastral	Suprafaţa (mp)*	Observaţii / Referinţe
	326	

* Suprafaţa este determinată in planul de proiecţie Stereo 70.

DETALII LINIARE IMOBIL

Date referitoare la teren

Crt	Categorie folosință	Intra vilan	Suprafaţa (mp)	Tarla	Parcelă	Nr. topo	Observaţii / Referinţe
1	curti constructii	DA	62	69	2593	-	
2	arabil	DA	264	69	2594	-	

Date referitoare la construcţii

Crt	Număr	Destinaţie construcţie	Supraf. (mp)	Situaţie juridică	Observaţii / Referinţe
A1.1		constructii anexa	39	Cu acte	Nr. niveluri:1; S. construita la sol:39 mp;

Lungime Segmente
1) Valorile lungimilor segmentelor sunt obţinute din proiecţie în plan.

Punct început	X / Y	Punct sfârşit	X / Y	Lungime segment (** (m)
1	569.399,643 587.283,52	2	569.411,471 587.286,375	12.168
2	569.411,471 587.286,375	3	569.408,468 587.299,12	13.094
3	569.408,468 587.299,12	4	569.406,963 587.309,226	10.217

Document care conține date cu caracter personal, protejat de prevederile Regulamentului (UE) nr. 679/2016 și Legii 190/2018

Punct început	X / Y	Punct sfârşit	X / Y	Lungime segment (** (m)
4	569.406,963 587.309,226	5	569.406,694 587.311,059	1.853
5	569.406,694 587.311,059	6	569.405,286 587.320,651	9.695
6	569.405,286 587.320,651	7	569.398,435 587.319,569	6.936
7	569.398,435 587.319,569	8	569.398,508 587.319,288	0.29
8	569.398,508 587.319,288	9	569.401,041 587.309,963	9.663
9	569.401,041 587.309,963	10	569.402,71 587.305,584	4.686
10	569.402,71 587.305,584	11	569.396,224 587.302,007	7.407
11	569.396,224 587.302,007	12	569.397,713 587.292,258	9.862
12	569.397,713 587.292,258	1	569.399,643 587.283,52	8.949

** Lungimile segmentelor sunt determinate în planul de proiecţie Stereo 70 şi sunt rotunjite la 1 milimetru.
*** Distanţa dintre puncte este formată din segmente cumulate ce sunt mai mici decât valoarea 1 milimetru.

Document care conține date cu caracter personal, protejat de prevederile Regulamentului (UE) nr. 679/2016 și Legii 190/2018

DATE DESPRE IMOBILUL NR. 5456

Oficiul de Cadastru şi Publicitate Imobiliară NEAMT
Biroul de Cadastru şi Publicitate Imobiliară Bicaz

A. Partea I. Descrierea imobilului

TEREN Intravilan

Adresa: Loc. Damuc, Jud. Neamt, pct. 'Podisul Covasanilor'

Nr. Crt	Nr cadastral Nr. topografic	Suprafaţa* (mp)	Observaţii / Referinţe
A1		1.732	Sector cadastral:78 Teren neimprejmuit;

B. Partea II. Proprietari şi acte

Inscrieri privitoare la dreptul de proprietate şi alte drepturi reale		Referinţe
5456 / 05/02/2024		
Act Administrativ nr. 2901, din 05/02/2024 emis de Primaria com. Damuc;		
B1	Inscrierea posesiei, drept de PROPRIETATE, dobandit prin Lege, cota actuala 1/1, cota initiala 1/1	A1
	1) **BOCANCIA TOADER** 2) **BOCANCIA ELENA**	

C. Partea III. SARCINI .

Inscrieri privind dezmembramintele dreptului de proprietate, drepturi reale de garanţie şi sarcini	Referinţe
NU SUNT	

Document care conține date cu caracter personal, protejat de prevederile Regulamentului (UE) nr. 679/2016 și Legii 190/2018

Anexa Nr. 1 La Partea I

Teren

Nr cadastral	Suprafaţa (mp)*	Observaţii / Referinţe
	1.732	

* Suprafaţa este determinată in planul de proiecţie Stereo 70.

DETALII LINIARE IMOBIL



Date referitoare la teren

Crt	Categorie folosință	Intra vilan	Suprafaţa (mp)	Tarla	Parcelă	Nr. topo	Observaţii / Referinţe
1	arabil	DA	1.732	69	2525; 2526; 2523	-	

Lungime Segmente
1) Valorile lungimilor segmentelor sunt obţinute din proiecţie în plan.

Punct început	X / Y	Punct sfârşit	X / Y	Lungime segment (** (m)
1	569.226,379 587.023,627	2	569.242,603 587.024,871	16.272
2	569.242,603 587.024,871	3	569.253,723 587.025,551	11.141
3	569.253,723 587.025,551	4	569.279,591 587.025,922	25.871
4	569.279,591 587.025,922	5	569.305,271 587.026,172	25.681
5	569.305,271 587.026,172	6	569.358,41 587.026,92	53.144

Document care conține date cu caracter personal, protejat de prevederile Regulamentului (UE) nr. 679/2016 și Legii 190/2018

Punct început	X / Y	Punct sfârşit	X / Y	Lungime segment (** (m)
6	569.358,41 587.026,92	7	569.362,675 587.026,882	4.265
7	569.362,675 587.026,882	8	569.367,753 587.035,627	10.112
8	569.367,753 587.035,627	9	569.358,155 587.037,412	9.763
9	569.358,155 587.037,412	10	569.328,894 587.037,974	29.266
10	569.328,894 587.037,974	11	569.293,388 587.038,039	35.506
11	569.293,388 587.038,039	12	569.251,241 587.038,793	42.154
12	569.251,241 587.038,793	13	569.219,42 587.037,537	31.846
13	569.219,42 587.037,537	14	569.219,998 587.036,284	1.38
14	569.219,998 587.036,284	15	569.223,653 587.028,783	8.344
15	569.223,653 587.028,783	1	569.226,379 587.023,627	5.832

** Lungimile segmentelor sunt determinate în planul de proiecţie Stereo 70 şi sunt rotunjite la 1 milimetru.
*** Distanţa dintre puncte este formată din segmente cumulate ce sunt mai mici decât valoarea 1 milimetru.

Document care conține date cu caracter personal, protejat de prevederile Regulamentului (UE) nr. 679/2016 și Legii 190/2018

DATE DESPRE IMOBILUL NR. 5459

Oficiul de Cadastru şi Publicitate Imobiliară NEAMT
Biroul de Cadastru şi Publicitate Imobiliară Bicaz

A. Partea I. Descrierea imobilului

TEREN Intravilan

Adresa: Loc. Damuc, Jud. Neamt, pct. 'Damuc'

Nr. Crt	Nr cadastral Nr. topografic	Suprafaţa* (mp)	Observaţii / Referinţe
A1		623	Sector cadastral:78 Teren neimprejmuit;

B. Partea II. Proprietari şi acte

Inscrieri privitoare la dreptul de proprietate şi alte drepturi reale		Referinţe
5459 / 31/01/2024		
Act Administrativ nr. 2832, din 31/01/2024 emis de Primaria com. Damuc;		
B1	Inscrierea posesiei, drept de PROPRIETATE, dobandit prin Lege, cota actuala 1/1, cota initiala 1/1	A1
	1) **BUCUR ION** 2) **BUCUR ELENA**	

C. Partea III. SARCINI .

Inscrieri privind dezmembramintele dreptului de proprietate, drepturi reale de garanţie şi sarcini	Referinţe
NU SUNT	

Document care conține date cu caracter personal, protejat de prevederile Regulamentului (UE) nr. 679/2016 și Legii 190/2018

Anexa Nr. 1 La Partea I

Teren

Nr cadastral	Suprafaţa (mp)*	Observaţii / Referinţe
	623	

* Suprafaţa este determinată in planul de proiecţie Stereo 70.

DETALII LINIARE IMOBIL

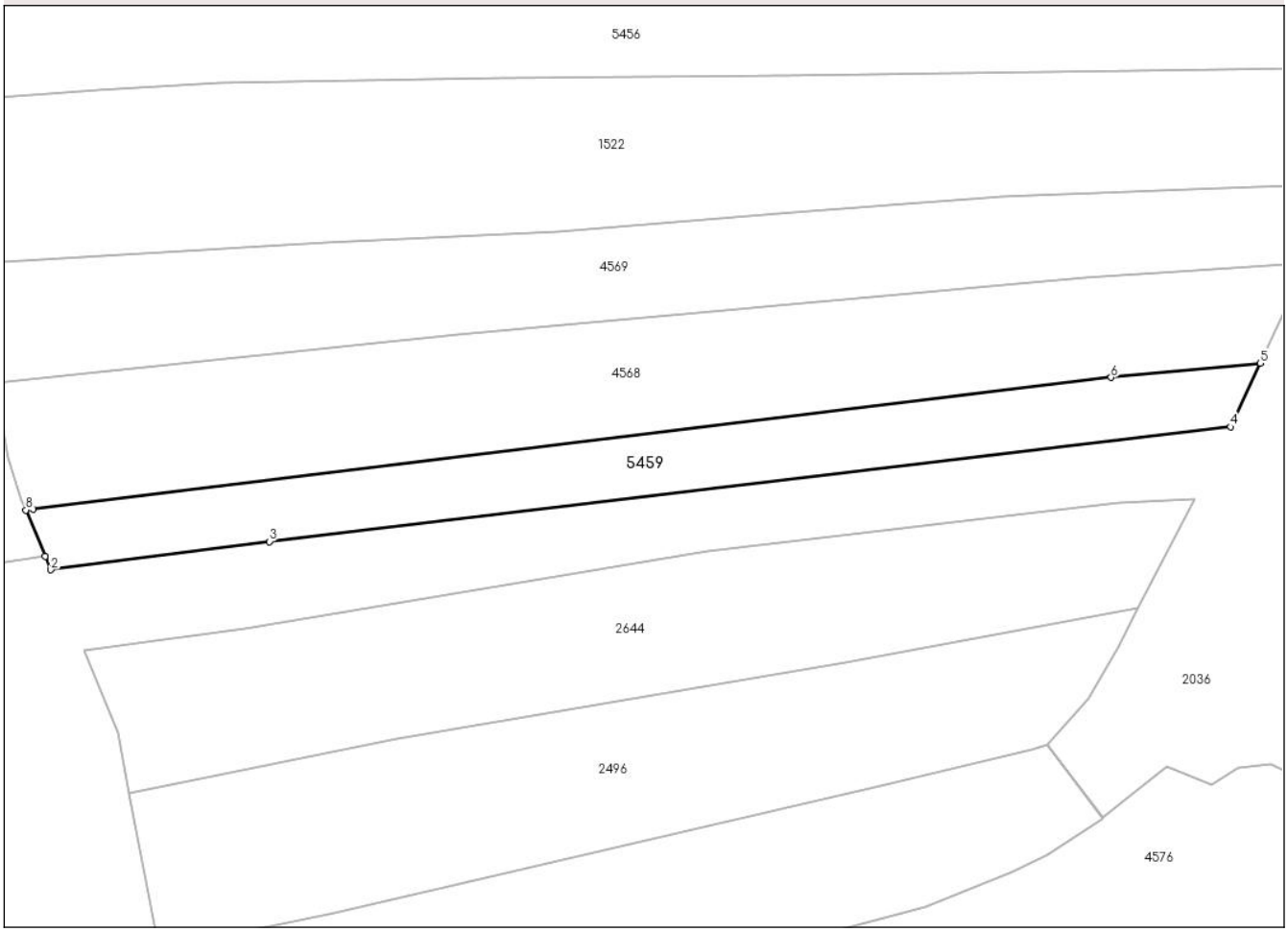

Date referitoare la teren

Crt	Categorie folosință	Intra vilan	Suprafaţa (mp)	Tarla	Parcelă	Nr. topo	Observaţii / Referinţe
1	arabil	DA	623	69	2512; 2511	-	

Lungime Segmente
1) Valorile lungimilor segmentelor sunt obţinute din proiecţie în plan.

Punct început	X / Y	Punct sfârşit	X / Y	Lungime segment (** (m)
1	569.237,822 586.982,411	2	569.238,325 586.981,188	1.322
2	569.238,325 586.981,188	3	569.258,253 586.983,758	20.093
3	569.258,253 586.983,758	4	569.345,799 586.994,197	88.166
4	569.345,799 586.994,197	5	569.348,512 586.999,991	6.398
5	569.348,512 586.999,991	6	569.334,914 586.998,685	13.661

Document care conține date cu caracter personal, protejat de prevederile Regulamentului (UE) nr. 679/2016 și Legii 190/2018

Punct început	X / Y	Punct sfârşit	X / Y	Lungime segment (** (m)
6	569.334,914 586.998,685	7	569.236,715 586.986,698	98.928
7	569.236,715 586.986,698	8	569.236,067 586.986,623	0.652
8	569.236,067 586.986,623	1	569.237,822 586.982,411	4.563

** Lungimile segmentelor sunt determinate în planul de proiecţie Stereo 70 şi sunt rotunjite la 1 milimetru.
*** Distanţa dintre puncte este formată din segmente cumulate ce sunt mai mici decât valoarea 1 milimetru.

Document care conține date cu caracter personal, protejat de prevederile Regulamentului (UE) nr. 679/2016 și Legii 190/2018

DATE DESPRE IMOBILUL NR. 5467

Oficiul de Cadastru şi Publicitate Imobiliară NEAMT
Biroul de Cadastru şi Publicitate Imobiliară Bicaz

A. Partea I. Descrierea imobilului

TEREN Intravilan

Adresa: Loc. Damuc, Jud. Neamt, pct. 'Damuc De Sus'

Nr. Crt	Nr cadastral Nr. topografic	Suprafaţa* (mp)	Observaţii / Referinţe
A1		1.503	Sector cadastral:78 Teren neimprejmuit;

Construcţii

Crt	Nr cadastral Nr. topografic	Adresa	Observaţii / Referinţe
A1.1		Loc. Damuc, Jud. Neamt	Nr. niveluri:1; S. construita la sol:50 mp;
A1.2		Loc. Damuc, Jud. Neamt	Nr. niveluri:1; S. construita la sol:24 mp;

B. Partea II. Proprietari şi acte

Inscrieri privitoare la dreptul de proprietate şi alte drepturi reale		Referinţe
5467 / 31/01/2024		
Act Administrativ nr. 2833, din 31/01/2024 emis de Primaria com. Damuc;		
B1	Inscrierea posesiei, drept de PROPRIETATE, dobandit prin Lege, cota actuala 1/1, cota initiala 1/1	A1
	1) **ŞIMION ION** 2) **ŞIMION ELENA**	
Act Administrativ nr. 3007, din 12/02/2024 emis de Primaria com. Damuc;		
B2	Intabulare, drept de PROPRIETATE, dobandit prin Lege, cota actuala 1/1, cota initiala 1/1	A1.1, A1.2
	1) **ŞIMION ION** 2) **ŞIMION ELENA**	

C. Partea III. SARCINI .

Inscrieri privind dezmembramintele dreptului de proprietate, drepturi reale de garanţie şi sarcini	Referinţe
NU SUNT	

Document care conține date cu caracter personal, protejat de prevederile Regulamentului (UE) nr. 679/2016 și Legii 190/2018

Anexa Nr. 1 La Partea I

Teren

Nr cadastral	Suprafaţa (mp)*	Observaţii / Referinţe
	1.503	

* Suprafaţa este determinată in planul de proiecţie Stereo 70.

DETALII LINIARE IMOBIL

Date referitoare la teren

Crt	Categorie folosință	Intra vilan	Suprafaţa (mp)	Tarla	Parcelă	Nr. topo	Observaţii / Referinţe
1	curti constructii	DA	239	69	2604	-	
2	arabil	DA	1.264	69	2604; 2601; 2603	-	

Date referitoare la construcţii

Crt	Număr	Destinaţie construcţie	Supraf. (mp)	Situaţie juridică	Observaţii / Referinţe
A1.1		constructii de locuinte	50	Cu acte	Nr. niveluri:1; S. construita la sol:50 mp;
A1.2		constructii anexa	24	Cu acte	Nr. niveluri:1; S. construita la sol:24 mp;

Lungime Segmente

1) Valorile lungimilor segmentelor sunt obţinute din proiecţie în plan.

Punct început	X / Y	Punct sfârşit	X / Y	Lungime segment (** (m)
1	569.317,038 587.236,049	2	569.326,273 587.237,627	9.369
3	569.328,876 587.238,024	4	569.337,129 587.239,998	8.486

Punct început	X / Y	Punct sfârşit	X / Y	Lungime segment (** (m)
2	569.326,273 587.237,627	3	569.328,876 587.238,024	2.633
4	569.337,129 587.239,998	5	569.335,591 587.252,605	12.7

Document care conține date cu caracter personal, protejat de prevederile Regulamentului (UE) nr. 679/2016 și Legii 190/2018

Punct început	X / Y	Punct sfârşit	X / Y	Lungime segment (** (m)
5	569.335,591 587.252,605	6	569.334,242 587.261,225	8.725
7	569.333,317 587.270,444	8	569.332,592 587.275,563	5.17
9	569.331,471 587.285,332	10	569.330,318 587.295,391	10.125
11	569.329,762 587.300,234	12	569.329,654 587.301,487	1.258
13	569.329,481 587.303,505	14	569.329,118 587.311,671	8.174
15	569.324,433 587.311,688	16	569.324,376 587.311,288	0.404
17	569.321,119 587.311,648	18	569.318,804 587.312,407	2.436
19	569.307,349 587.311,467	20	569.308,121 587.302,037	9.462
21	569.309,669 587.301,952	22	569.309,91 587.299,79	2.175

Punct început	X / Y	Punct sfârşit	X / Y	Lungime segment (** (m)
6	569.334,242 587.261,225	7	569.333,317 587.270,444	9.265
8	569.332,592 587.275,563	9	569.331,471 587.285,332	9.833
10	569.330,318 587.295,391	11	569.329,762 587.300,234	4.875
12	569.329,654 587.301,487	13	569.329,481 587.303,505	2.025
14	569.329,118 587.311,671	15	569.324,433 587.311,688	4.685
16	569.324,376 587.311,288	17	569.321,119 587.311,648	3.277
18	569.318,804 587.312,407	19	569.307,349 587.311,467	11.494
20	569.308,121 587.302,037	21	569.309,669 587.301,952	1.55
22	569.309,91 587.299,79	1	569.317,038 587.236,049	64.138

** Lungimile segmentelor sunt determinate în planul de proiecţie Stereo 70 şi sunt rotunjite la 1 milimetru.
*** Distanţa dintre puncte este formată din segmente cumulate ce sunt mai mici decât valoarea 1 milimetru.

Document care conține date cu caracter personal, protejat de prevederile Regulamentului (UE) nr. 679/2016 și Legii 190/2018

DATE DESPRE IMOBILUL NR. 5672

Oficiul de Cadastru şi Publicitate Imobiliară NEAMT
Biroul de Cadastru şi Publicitate Imobiliară Bicaz

A. Partea I. Descrierea imobilului

TEREN Intravilan

Adresa: Loc. Damuc, Jud. Neamt, pct. 'Damuc De Sus'

Nr. Crt	Nr cadastral Nr. topografic	Suprafaţa* (mp)	Observaţii / Referinţe
A1		949	Sector cadastral:78 Teren neimprejmuit;

B. Partea II. Proprietari şi acte

Inscrieri privitoare la dreptul de proprietate şi alte drepturi reale		Referinţe
5672 / 31/01/2024		
Act Administrativ nr. 2834, din 31/01/2024 emis de Primaria com. Damuc;		
B1	Inscrierea posesiei, drept de PROPRIETATE, dobandit prin Lege, cota actuala 1/1, cota initiala 1/1	A1
	1) **LUNGU GAVRIL** 2) **LUNGU IRINA**	

C. Partea III. SARCINI .

Inscrieri privind dezmembramintele dreptului de proprietate, drepturi reale de garanţie şi sarcini	Referinţe
NU SUNT	

Document care conține date cu caracter personal, protejat de prevederile Regulamentului (UE) nr. 679/2016 și Legii 190/2018

Anexa Nr. 1 La Partea I

Teren

Nr cadastral	Suprafaţa (mp)*	Observaţii / Referinţe
	949	

* Suprafaţa este determinată in planul de proiecţie Stereo 70.

DETALII LINIARE IMOBIL

Date referitoare la teren

Crt	Categorie folosință	Intra vilan	Suprafaţa (mp)	Tarla	Parcelă	Nr. topo	Observaţii / Referinţe
1	arabil	DA	949	69	2568; 2568/1	-	

Lungime Segmente
1) Valorile lungimilor segmentelor sunt obţinute din proiecţie în plan.

Punct început	X / Y	Punct sfârşit	X / Y	Lungime segment (** (m)
1	569.431,505 587.175,581	2	569.426,166 587.183,799	9.8
2	569.426,166 587.183,799	3	569.425,051 587.185,722	2.223
3	569.425,051 587.185,722	4	569.424,946 587.185,903	0.209
4	569.424,946 587.185,903	5	569.424,618 587.186,469	0.654
5	569.424,618 587.186,469	6	569.421,351 587.192,104	6.514

Document care conține date cu caracter personal, protejat de prevederile Regulamentului (UE) nr. 679/2016 și Legii 190/2018

Punct început	X / Y	Punct sfârşit	X / Y	Lungime segment (** (m)
6	569.421,351 587.192,104	7	569.416,832 587.194,245	5.001
7	569.416,832 587.194,245	8	569.404,499 587.198,354	12.999
8	569.404,499 587.198,354	9	569.396,988 587.200,457	7.8
9	569.396,988 587.200,457	10	569.386,988 587.200,401	10.0
10	569.386,988 587.200,401	11	569.377,621 587.199,612	9.4
11	569.377,621 587.199,612	12	569.378,476 587.188,877	10.769
12	569.378,476 587.188,877	13	569.379,307 587.178,453	10.457
13	569.379,307 587.178,453	14	569.389,822 587.178,628	10.516
14	569.389,822 587.178,628	15	569.395,308 587.178,167	5.505
15	569.395,308 587.178,167	16	569.411,936 587.177,252	16.653
16	569.411,936 587.177,252	17	569.422,583 587.176,591	10.667
17	569.422,583 587.176,591	1	569.431,505 587.175,581	8.979

** Lungimile segmentelor sunt determinate în planul de proiecţie Stereo 70 şi sunt rotunjite la 1 milimetru.
*** Distanţa dintre puncte este formată din segmente cumulate ce sunt mai mici decât valoarea 1 milimetru.

Document care conține date cu caracter personal, protejat de prevederile Regulamentului (UE) nr. 679/2016 și Legii 190/2018

DATE DESPRE IMOBILUL NR. 5830

Oficiul de Cadastru şi Publicitate Imobiliară NEAMT
Biroul de Cadastru şi Publicitate Imobiliară Bicaz

A. Partea I. Descrierea imobilului

TEREN Intravilan

Adresa: Loc. Damuc, Jud. Neamt, pct. 'Damuc De Sus - Podis'

Nr. Crt	Nr cadastral Nr. topografic	Suprafaţa* (mp)	Observaţii / Referinţe
A1		379	Sector cadastral:78 Teren neimprejmuit;

B. Partea II. Proprietari şi acte

Inscrieri privitoare la dreptul de proprietate şi alte drepturi reale		Referinţe
5830 / 31/01/2024		
Act Administrativ nr. 2835, din 31/01/2024 emis de Primaria com. Damuc;		
B1	Inscrierea posesiei, drept de PROPRIETATE, dobandit prin Lege, cota actuala 1/1, cota initiala 1/1	A1
	1) **CHIRILĂ ANIȘOARA**	

C. Partea III. SARCINI .

Inscrieri privind dezmembramintele dreptului de proprietate, drepturi reale de garanţie şi sarcini	Referinţe
NU SUNT	

Document care conține date cu caracter personal, protejat de prevederile Regulamentului (UE) nr. 679/2016 și Legii 190/2018

Anexa Nr. 1 La Partea I

Teren

Nr cadastral	Suprafaţa (mp)*	Observaţii / Referinţe
	379	

* Suprafaţa este determinată in planul de proiecţie Stereo 70.

DETALII LINIARE IMOBIL

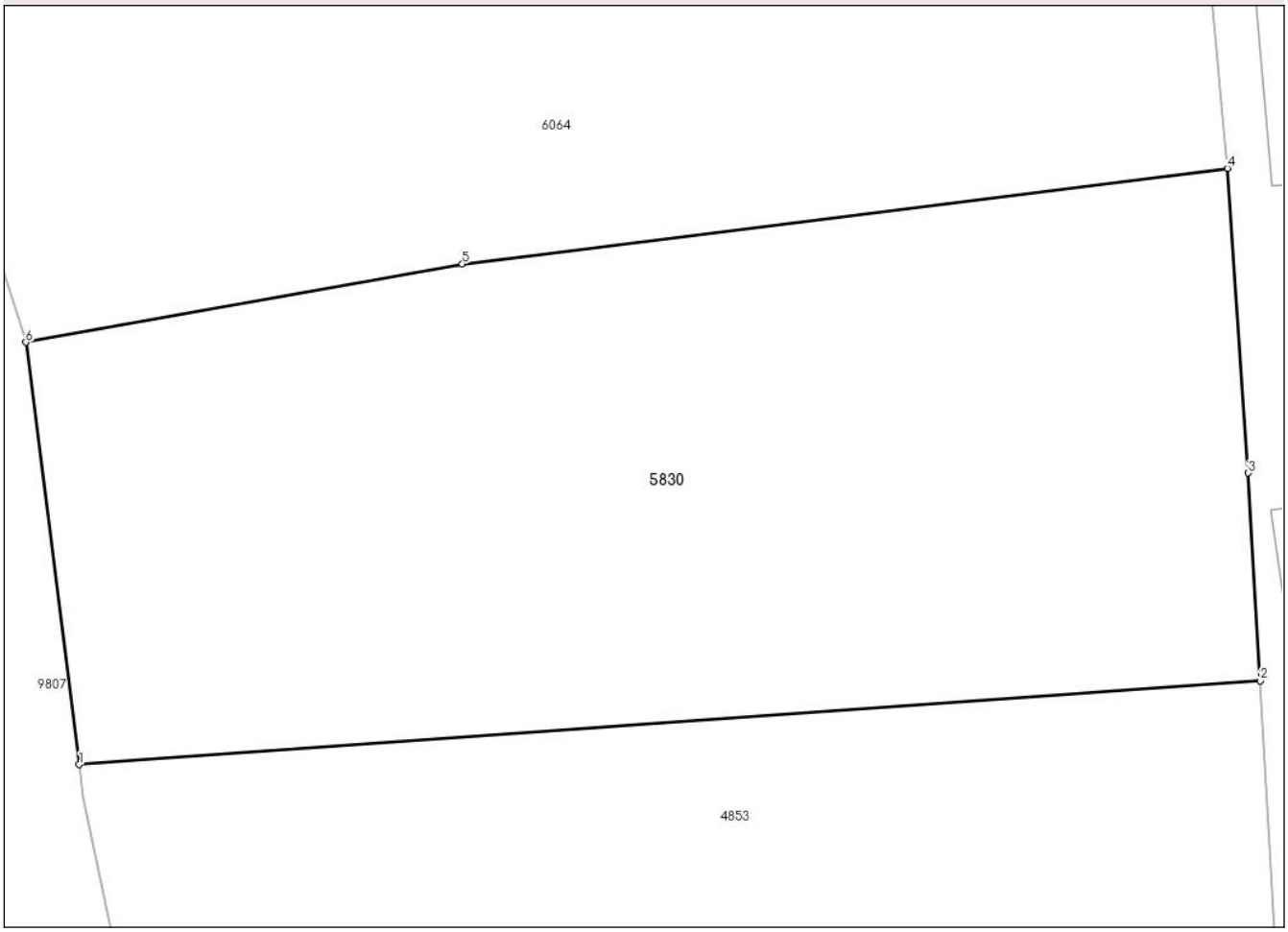

Date referitoare la teren

Crt	Categorie folosință	Intra vilan	Suprafaţa (mp)	Tarla	Parcelă	Nr. topo	Observaţii / Referinţe
1	arabil	DA	379	69	2621; 2622	-	

Lungime Segmente
1) Valorile lungimilor segmentelor sunt obţinute din proiecţie în plan.

Punct început	X / Y	Punct sfârşit	X / Y	Lungime segment (** (m)
1	569.135,459 587.232,236	2	569.165,868 587.234,394	30.485
2	569.165,868 587.234,394	3	569.165,553 587.239,736	5.351
3	569.165,553 587.239,736	4	569.165,025 587.247,575	7.857
4	569.165,025 587.247,575	5	569.145,322 587.245,109	19.857
5	569.145,322 587.245,109	6	569.134,082 587.243,098	11.418

Document care conține date cu caracter personal, protejat de prevederile Regulamentului (UE) nr. 679/2016 și Legii 190/2018

Punct început	X / Y	Punct sfârşit	X / Y	Lungime segment (** (m)
6	569.134,082 587.243,098	1	569.135,459 587.232,236	10.949

** Lungimile segmentelor sunt determinate în planul de proiecţie Stereo 70 şi sunt rotunjite la 1 milimetru.
*** Distanţa dintre puncte este formată din segmente cumulate ce sunt mai mici decât valoarea 1 milimetru.

Document care conține date cu caracter personal, protejat de prevederile Regulamentului (UE) nr. 679/2016 și Legii 190/2018

DATE DESPRE IMOBILUL NR. 5986

Oficiul de Cadastru şi Publicitate Imobiliară NEAMT
Biroul de Cadastru şi Publicitate Imobiliară Bicaz

A. Partea I. Descrierea imobilului

TEREN Intravilan

Adresa: Loc. Damuc, Jud. Neamt, pct. 'Podisul Covasanilor'

Nr. Crt	Nr cadastral Nr. topografic	Suprafaţa* (mp)	Observaţii / Referinţe
A1		1.079	Sector cadastral:78 Teren neimprejmuit;

B. Partea II. Proprietari şi acte

Inscrieri privitoare la dreptul de proprietate şi alte drepturi reale		Referinţe
5986 / 31/01/2024		
Act Administrativ nr. 2836, din 31/01/2024 emis de Primaria com. Damuc;		
B1	Inscrierea posesiei, drept de PROPRIETATE, dobandit prin Lege, cota actuala 1/1, cota initiala 1/1	A1
	1) **BUCUR NECULAI** 2) **BUCUR MARIA**	

C. Partea III. SARCINI .

Inscrieri privind dezmembramintele dreptului de proprietate, drepturi reale de garanţie şi sarcini	Referinţe
NU SUNT	

Document care conține date cu caracter personal, protejat de prevederile Regulamentului (UE) nr. 679/2016 și Legii 190/2018

Anexa Nr. 1 La Partea I

Teren

Nr cadastral	Suprafaţa (mp)*	Observaţii / Referinţe
	1.079	

* Suprafaţa este determinată in planul de proiecţie Stereo 70.

DETALII LINIARE IMOBIL

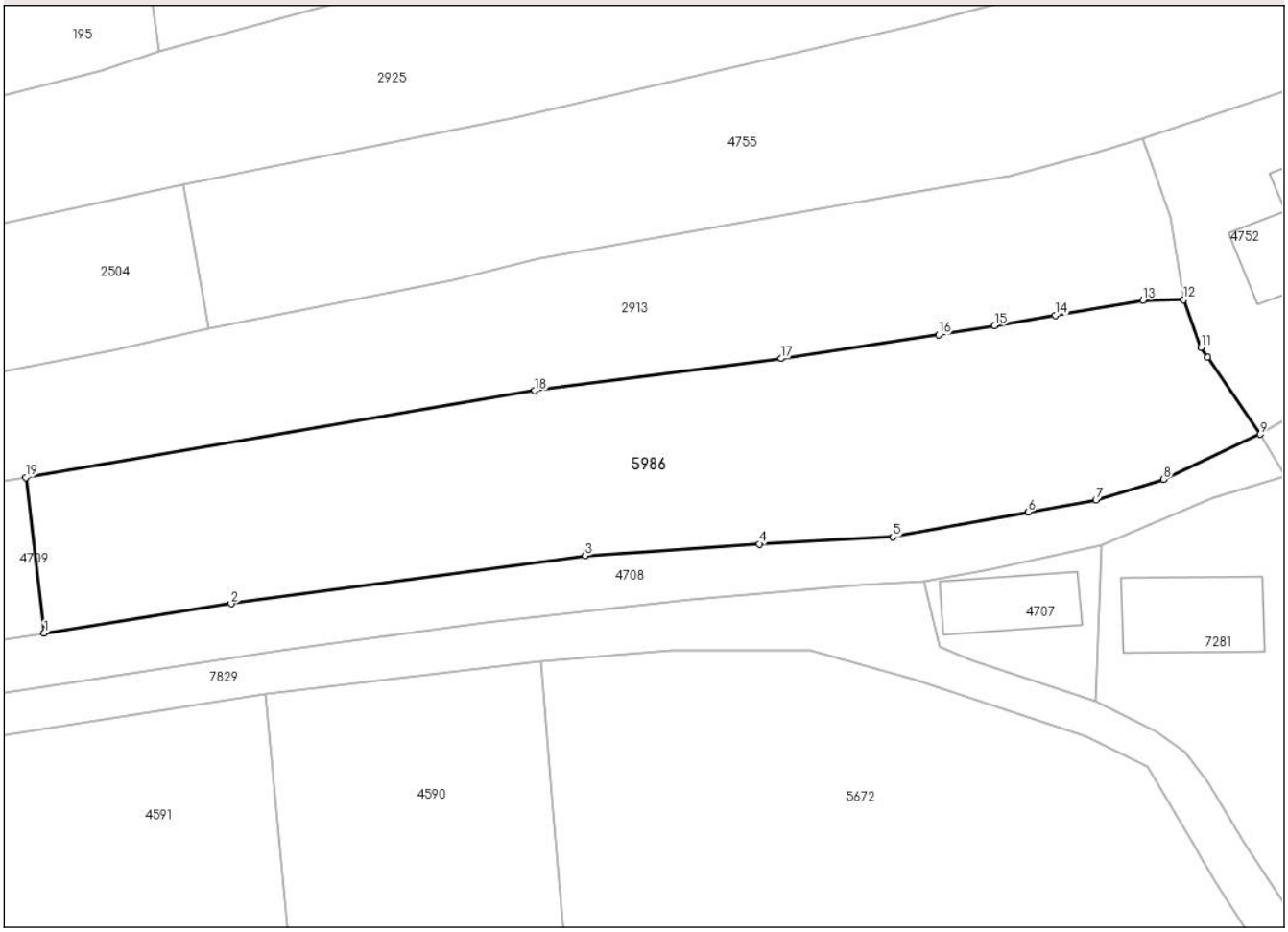

Date referitoare la teren

Crt	Categorie folosință	Intra vilan	Suprafaţa (mp)	Tarla	Parcelă	Nr. topo	Observaţii / Referinţe
1	arabil	DA	878	69	2578	-	
2	livada	DA	201	69	2578	-	

Lungime Segmente
1) Valorile lungimilor segmentelor sunt obţinute din proiecţie în plan.

Punct început	X / Y	Punct sfârşit	X / Y	Lungime segment (** (m)
1	569.341,769 587.201,672	2	569.355,244 587.203,804	13.643
2	569.355,244 587.203,804	3	569.380,776 587.207,253	25.764
3	569.380,776 587.207,253	4	569.393,308 587.208,102	12.561
4	569.393,308 587.208,102	5	569.402,972 587.208,599	9.677

Document care conține date cu caracter personal, protejat de prevederile Regulamentului (UE) nr. 679/2016 și Legii 190/2018

Punct început	X / Y	Punct sfârşit	X / Y	Lungime segment (** (m)
5	569.402,972 587.208,599	6	569.412,701 587.210,395	9.893
6	569.412,701 587.210,395	7	569.417,586 587.211,273	4.963
7	569.417,586 587.211,273	8	569.422,471 587.212,752	5.104
8	569.422,471 587.212,752	9	569.429,438 587.216,0	7.687
9	569.429,438 587.216,0	10	569.425,637 587.221,55	6.727
10	569.425,637 587.221,55	11	569.425,153 587.222,257	0.857
11	569.425,153 587.222,257	12	569.423,92 587.225,694	3.651
12	569.423,92 587.225,694	13	569.420,98 587.225,645	2.94
13	569.420,98 587.225,645	14	569.414,665 587.224,558	6.408
14	569.414,665 587.224,558	15	569.410,284 587.223,831	4.441
15	569.410,284 587.223,831	16	569.406,25 587.223,161	4.089
16	569.406,25 587.223,161	17	569.394,883 587.221,449	11.495
17	569.394,883 587.221,449	18	569.377,126 587.219,132	17.908
18	569.377,126 587.219,132	19	569.340,447 587.212,892	37.206
19	569.340,447 587.212,892	1	569.341,769 587.201,672	11.298

** Lungimile segmentelor sunt determinate în planul de proiecţie Stereo 70 şi sunt rotunjite la 1 milimetru.
*** Distanţa dintre puncte este formată din segmente cumulate ce sunt mai mici decât valoarea 1 milimetru.

Document care conține date cu caracter personal, protejat de prevederile Regulamentului (UE) nr. 679/2016 și Legii 190/2018

DATE DESPRE IMOBILUL NR. 6064

Oficiul de Cadastru şi Publicitate Imobiliară NEAMT
Biroul de Cadastru şi Publicitate Imobiliară Bicaz

A. Partea I. Descrierea imobilului

TEREN Intravilan

Adresa: Loc. Damuc, Jud. Neamt, pct. 'Damuc De Sus'

Nr. Crt	Nr cadastral Nr. topografic	Suprafaţa* (mp)	Observaţii / Referinţe
A1		345	Sector cadastral:78 Teren neimprejmuit;

B. Partea II. Proprietari şi acte

Inscrieri privitoare la dreptul de proprietate şi alte drepturi reale		Referinţe
6064 / 31/01/2024		
Act Administrativ nr. 2837, din 31/01/2024 emis de Primaria com. Damuc;		
B1	Inscrierea posesiei, drept de PROPRIETATE, dobandit prin Lege, cota actuala 1/1, cota initiala 1/1	A1
	1) **COVASAN TOADER**	

C. Partea III. SARCINI .

Inscrieri privind dezmembramintele dreptului de proprietate, drepturi reale de garanţie şi sarcini	Referinţe
NU SUNT	

Document care conține date cu caracter personal, protejat de prevederile Regulamentului (UE) nr. 679/2016 și Legii 190/2018

Anexa Nr. 1 La Partea I

Teren

Nr cadastral	Suprafaţa (mp)*	Observaţii / Referinţe
	345	

* Suprafaţa este determinată in planul de proiecţie Stereo 70.

DETALII LINIARE IMOBIL

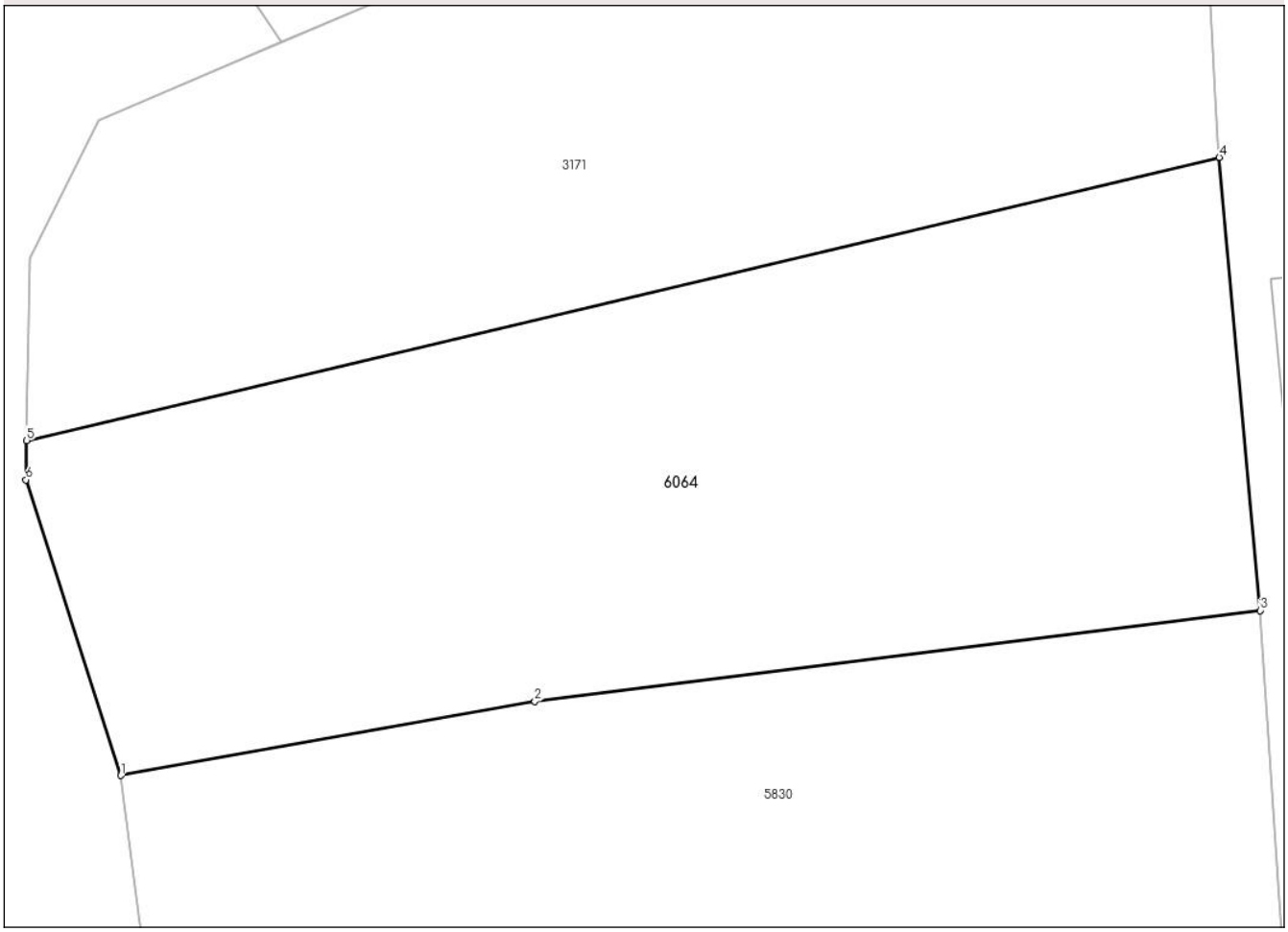

Date referitoare la teren

Crt	Categorie folosință	Intra vilan	Suprafaţa (mp)	Tarla	Parcelă	Nr. topo	Observaţii / Referinţe
1	arabil	DA	345	69	2621; 2622	-	

Lungime Segmente
1) Valorile lungimilor segmentelor sunt obţinute din proiecţie în plan.

Punct început	X / Y	Punct sfârşit	X / Y	Lungime segment (** (m)
1	569.134,082 587.243,098	2	569.145,322 587.245,109	11.418
2	569.145,322 587.245,109	3	569.165,025 587.247,575	19.857
3	569.165,025 587.247,575	4	569.163,912 587.259,867	12.342
4	569.163,912 587.259,867	5	569.131,523 587.252,188	33.287
5	569.131,523 587.252,188	6	569.131,504 587.251,12	1.068

Document care conține date cu caracter personal, protejat de prevederile Regulamentului (UE) nr. 679/2016 și Legii 190/2018

Punct început	X / Y	Punct sfârşit	X / Y	Lungime segment (** (m)
6	569.131,504 587.251,12	1	569.134,082 587.243,098	8.426

** Lungimile segmentelor sunt determinate în planul de proiecţie Stereo 70 şi sunt rotunjite la 1 milimetru.
*** Distanţa dintre puncte este formată din segmente cumulate ce sunt mai mici decât valoarea 1 milimetru.

Document care conține date cu caracter personal, protejat de prevederile Regulamentului (UE) nr. 679/2016 și Legii 190/2018

DATE DESPRE IMOBILUL NR. 6775

Oficiul de Cadastru şi Publicitate Imobiliară NEAMT
Biroul de Cadastru şi Publicitate Imobiliară Bicaz

A. Partea I. Descrierea imobilului

TEREN Intravilan

Adresa: Loc. Damuc, Jud. Neamt, pct. 'Damuc De Sus'

Nr. Crt	Nr cadastral Nr. topografic	Suprafaţa* (mp)	Observaţii / Referinţe
A1		1.598	Sector cadastral:78 Teren neimprejmuit;

Construcţii

Crt	Nr cadastral Nr. topografic	Adresa	Observaţii / Referinţe
A1.1		Loc. Damuc, Jud. Neamt	Nr. niveluri:2; S. construita la sol:80 mp; D+P
A1.2		Loc. Damuc, Jud. Neamt	Nr. niveluri:1; S. construita la sol:66 mp;

B. Partea II. Proprietari şi acte

Inscrieri privitoare la dreptul de proprietate şi alte drepturi reale		Referinţe
6775 / 31/01/2024		
Act Administrativ nr. 2838, din 31/01/2024 emis de Primaria com. Damuc;		
B1	Inscrierea posesiei, drept de PROPRIETATE, dobandit prin Lege, cota actuala 1/1, cota initiala 1/1	A1
	1) **COVASAN GHEORGHE** 2) **COVASAN MARIA**	
Act Administrativ nr. 3007, din 12/02/2024 emis de Primaria com. Damuc;		
B2	Intabulare, drept de PROPRIETATE, dobandit prin Lege, cota actuala 1/1, cota initiala 1/1	A1.1, A1.2
	1) **COVASAN GHEORGHE** 2) **COVASAN MARIA**	

C. Partea III. SARCINI .

Inscrieri privind dezmembramintele dreptului de proprietate, drepturi reale de garanţie şi sarcini	Referinţe
NU SUNT	

Document care conține date cu caracter personal, protejat de prevederile Regulamentului (UE) nr. 679/2016 și Legii 190/2018

Anexa Nr. 1 La Partea I

Teren

Nr cadastral	Suprafaţa (mp)*	Observaţii / Referinţe
	1.598	

* Suprafaţa este determinată in planul de proiecţie Stereo 70.

DETALII LINIARE IMOBIL

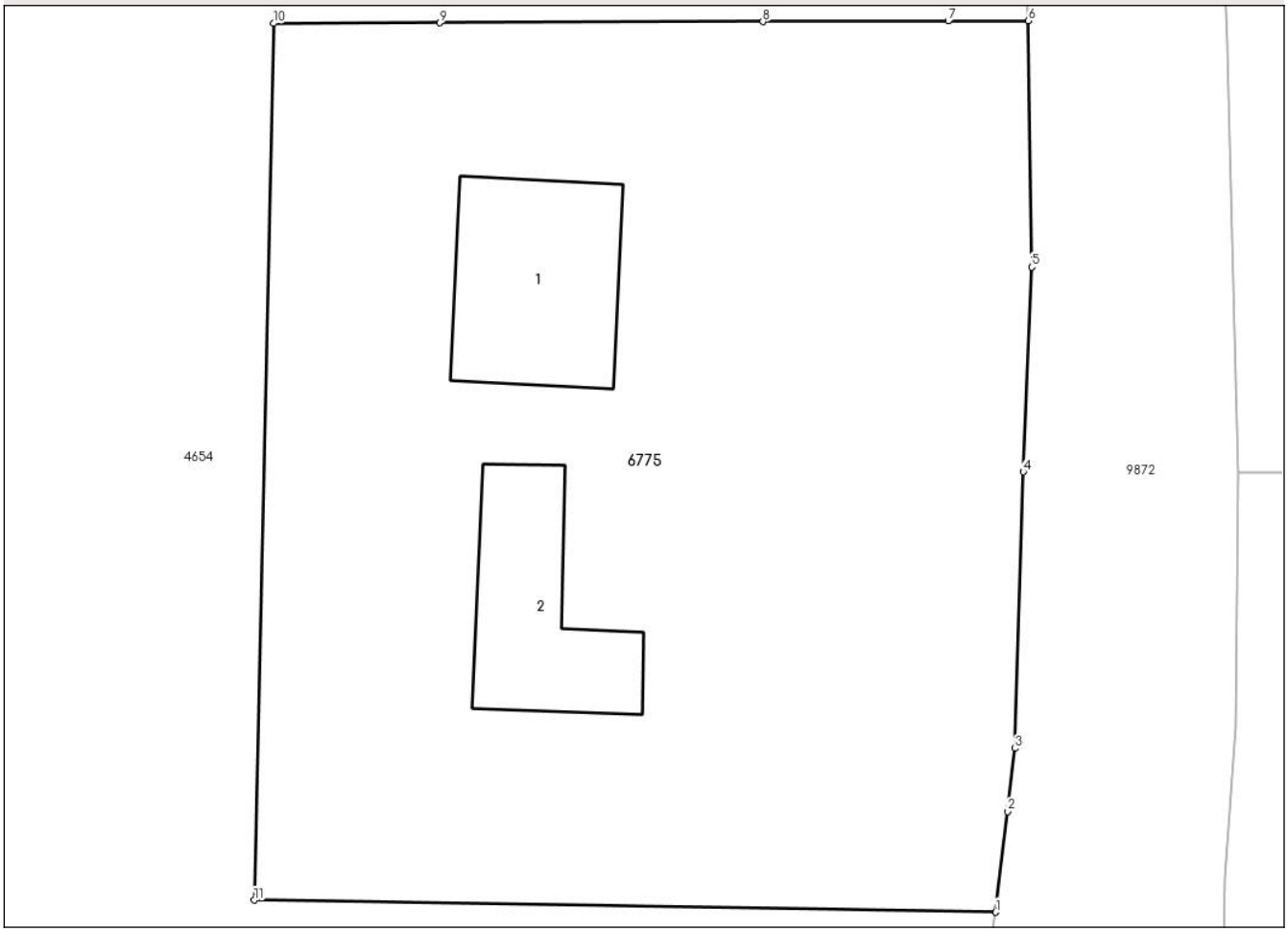

Date referitoare la teren

Crt	Categorie folosință	Intra vilan	Suprafaţa (mp)	Tarla	Parcelă	Nr. topo	Observaţii / Referinţe
1	curti constructii	DA	780	69	2488; 2487	-	
2	arabil	DA	232	69	2488	-	
3	faneata	DA	586	69	2487; 2485	-	

Date referitoare la construcţii

Crt	Număr	Destinaţie construcţie	Supraf. (mp)	Situaţie juridică	Observaţii / Referinţe
A1.1		constructii de locuinte	80	Cu acte	Nr. niveluri:2; S. construita la sol:80 mp; D+P
A1.2		constructii anexa	66	Cu acte	Nr. niveluri:1; S. construita la sol:66 mp;

Lungime Segmente

1) Valorile lungimilor segmentelor sunt obţinute din proiecţie în plan.

Punct început	X / Y	Punct sfârşit	X / Y	Lungime segment (** (m)
1	569.334,57 586.725,956	2	569.335,151 586.730,87	4.948

Document care conține date cu caracter personal, protejat de prevederile Regulamentului (UE) nr. 679/2016 și Legii 190/2018

Punct început	X / Y	Punct sfârşit	X / Y	Lungime segment (** (m)
2	569.335,151 586.730,87	3	569.335,515 586.733,952	3.103
3	569.335,515 586.733,952	4	569.335,921 586.747,448	13.502
4	569.335,921 586.747,448	5	569.336,339 586.757,445	10.006
5	569.336,339 586.757,445	6	569.336,161 586.769,47	12.026
6	569.336,161 586.769,47	7	569.332,257 586.769,456	3.904
7	569.332,257 586.769,456	8	569.323,201 586.769,424	9.056
8	569.323,201 586.769,424	9	569.307,411 586.769,369	15.79
9	569.307,411 586.769,369	10	569.299,282 586.769,34	8.129
10	569.299,282 586.769,34	11	569.298,351 586.726,538	42.812
11	569.298,351 586.726,538	1	569.334,57 586.725,956	36.224

** Lungimile segmentelor sunt determinate în planul de proiecţie Stereo 70 şi sunt rotunjite la 1 milimetru.
*** Distanţa dintre puncte este formată din segmente cumulate ce sunt mai mici decât valoarea 1 milimetru.

Document care conține date cu caracter personal, protejat de prevederile Regulamentului (UE) nr. 679/2016 și Legii 190/2018

DATE DESPRE IMOBILUL NR. 6813

Oficiul de Cadastru şi Publicitate Imobiliară NEAMT
Biroul de Cadastru şi Publicitate Imobiliară Bicaz

A. Partea I. Descrierea imobilului

TEREN Extravilan

Adresa: Jud. Neamt, pct. 'Scursura'

Nr. Crt	Nr cadastral Nr. topografic	Suprafaţa* (mp)	Observaţii / Referinţe
A1		3.387	Sector cadastral:78 Teren neimprejmuit;

B. Partea II. Proprietari şi acte

Inscrieri privitoare la dreptul de proprietate şi alte drepturi reale		Referinţe
6813 / 31/01/2024		
Act Administrativ nr. 2839, din 31/01/2024 emis de Primaria com. Damuc;		
B1	Inscrierea posesiei, drept de PROPRIETATE, dobandit prin Lege, cota actuala 1/1, cota initiala 1/1	A1
	1) **BUCUR ION** 2) **BUCUR ELENA**	

C. Partea III. SARCINI .

Inscrieri privind dezmembramintele dreptului de proprietate, drepturi reale de garanţie şi sarcini	Referinţe
NU SUNT	

Document care conține date cu caracter personal, protejat de prevederile Regulamentului (UE) nr. 679/2016 și Legii 190/2018

Anexa Nr. 1 La Partea I

Teren

Nr cadastral	Suprafaţa (mp)*	Observaţii / Referinţe
	3.387	

* Suprafaţa este determinată in planul de proiecţie Stereo 70.

DETALII LINIARE IMOBIL

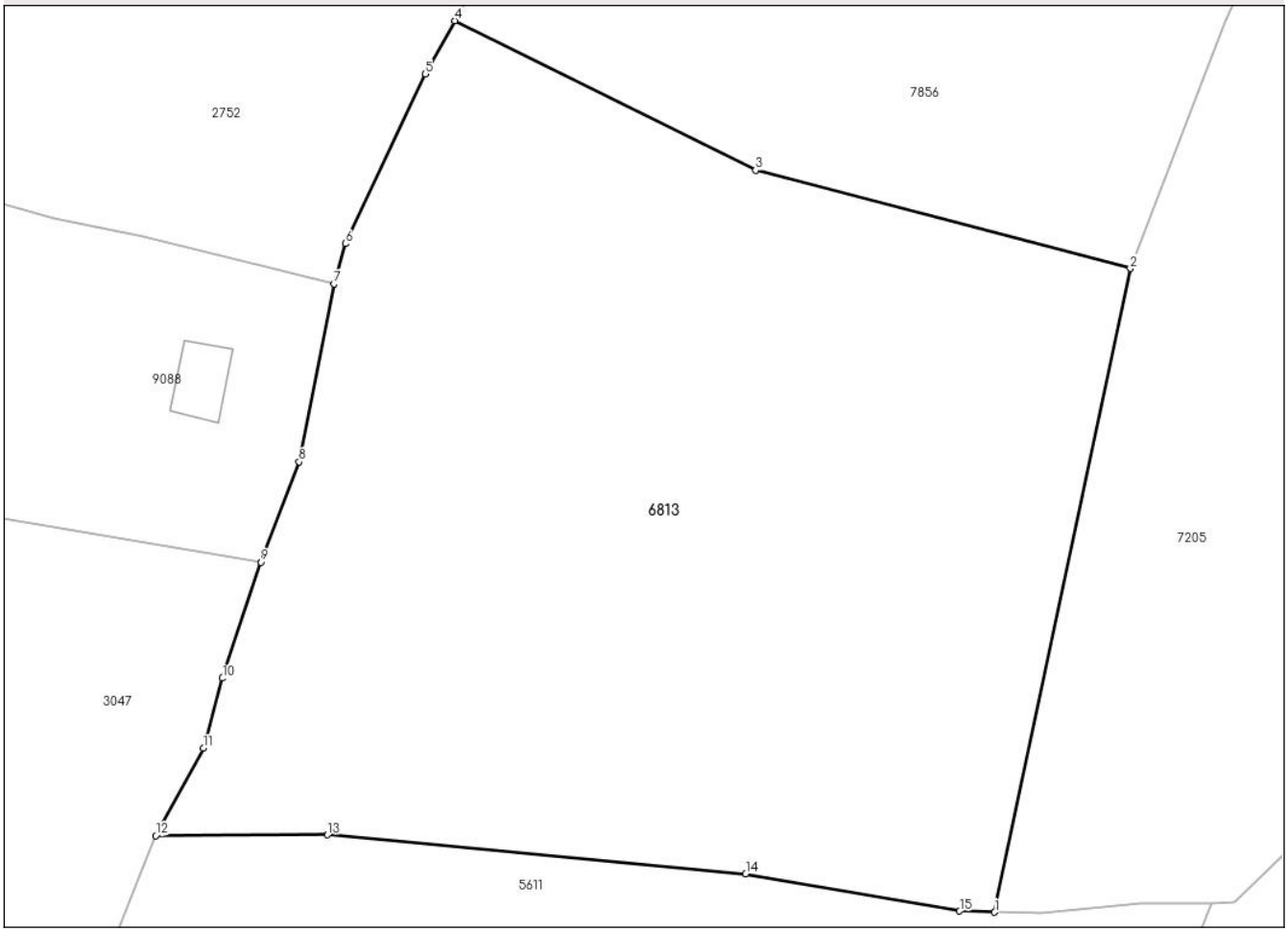

Date referitoare la teren

Crt	Categorie folosință	Intra vilan	Suprafaţa (mp)	Tarla	Parcelă	Nr. topo	Observaţii / Referinţe
1	faneata	NU	3.387	-	-	-	

Lungime Segmente
1) Valorile lungimilor segmentelor sunt obţinute din proiecţie în plan.

Punct început	X / Y	Punct sfârşit	X / Y	Lungime segment (** (m)
1	569.140,017 586.541,333	2	569.150,503 586.591,013	50.775
2	569.150,503 586.591,013	3	569.121,557 586.598,596	29.923
3	569.121,557 586.598,596	4	569.098,303 586.610,132	25.958
4	569.098,303 586.610,132	5	569.096,033 586.606,017	4.7
5	569.096,033 586.606,017	6	569.089,85 586.592,926	14.478

Document care conține date cu caracter personal, protejat de prevederile Regulamentului (UE) nr. 679/2016 și Legii 190/2018

Punct început	X / Y	Punct sfârşit	X / Y	Lungime segment (** (m)
6	569.089,85 586.592,926	7	569.088,96 586.589,826	3.225
7	569.088,96 586.589,826	8	569.086,276 586.576,086	14.0
8	569.086,276 586.576,086	9	569.083,309 586.568,353	8.283
9	569.083,309 586.568,353	10	569.080,357 586.559,392	9.435
10	569.080,357 586.559,392	11	569.078,883 586.553,989	5.6
11	569.078,883 586.553,989	12	569.075,204 586.547,23	7.695
12	569.075,204 586.547,23	13	569.088,473 586.547,298	13.269
13	569.088,473 586.547,298	14	569.120,787 586.544,289	32.454
14	569.120,787 586.544,289	15	569.137,31 586.541,412	16.772
15	569.137,31 586.541,412	1	569.140,017 586.541,333	2.708

** Lungimile segmentelor sunt determinate în planul de proiecţie Stereo 70 şi sunt rotunjite la 1 milimetru.
*** Distanţa dintre puncte este formată din segmente cumulate ce sunt mai mici decât valoarea 1 milimetru.

Document care conține date cu caracter personal, protejat de prevederile Regulamentului (UE) nr. 679/2016 și Legii 190/2018

DATE DESPRE IMOBILUL NR. 7178

Oficiul de Cadastru şi Publicitate Imobiliară NEAMT
Biroul de Cadastru şi Publicitate Imobiliară Bicaz

A. Partea I. Descrierea imobilului

TEREN Intravilan

Adresa: Loc. Damuc, Jud. Neamt, pct. 'Podisul Covasanilor'

Nr. Crt	Nr cadastral Nr. topografic	Suprafaţa* (mp)	Observaţii / Referinţe
A1		930	Sector cadastral:78 Teren neimprejmuit;

B. Partea II. Proprietari şi acte

Inscrieri privitoare la dreptul de proprietate şi alte drepturi reale		Referinţe
7178 / 31/01/2024		
Act Administrativ nr. 2840, din 31/01/2024 emis de Primaria com. Damuc;		
B1	Inscrierea posesiei, drept de PROPRIETATE, dobandit prin Lege, cota actuala 1/1, cota initiala 1/1	A1
	1) **COVASAN ION** 2) **COVASAN ANA MARIA**	

C. Partea III. SARCINI .

Inscrieri privind dezmembramintele dreptului de proprietate, drepturi reale de garanţie şi sarcini	Referinţe
NU SUNT	

Document care conține date cu caracter personal, protejat de prevederile Regulamentului (UE) nr. 679/2016 și Legii 190/2018

Anexa Nr. 1 La Partea I

Teren

Nr cadastral	Suprafaţa (mp)*	Observaţii / Referinţe
	930	

* Suprafaţa este determinată in planul de proiecţie Stereo 70.

DETALII LINIARE IMOBIL

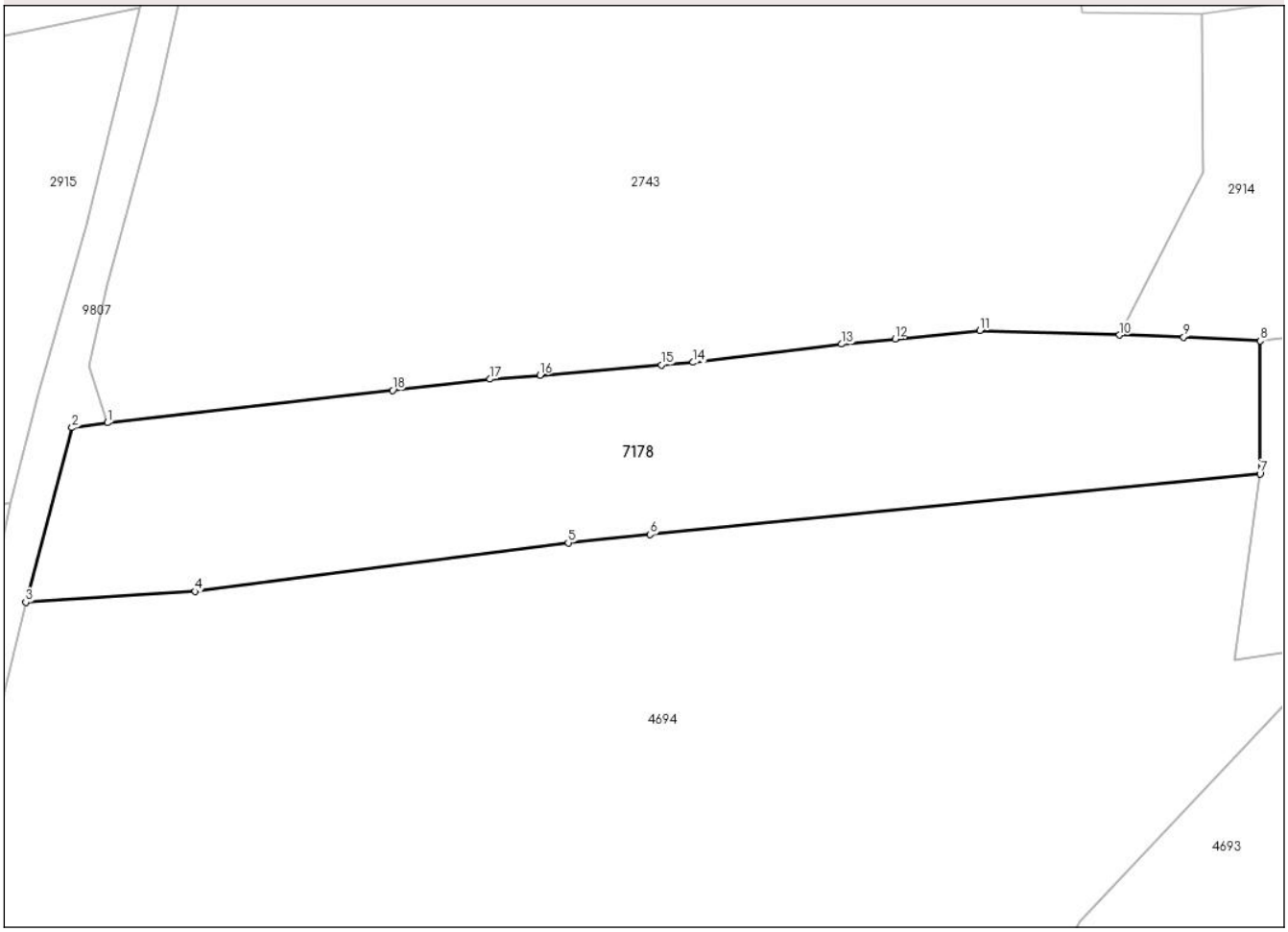

Date referitoare la teren

Crt	Categorie folosință	Intra vilan	Suprafaţa (mp)	Tarla	Parcelă	Nr. topo	Observaţii / Referinţe
1	faneata	DA	489	69	2558; 2559	-	
2	pasune	DA	441	69	2558; 2555	-	Pasune impadurita

Lungime Segmente
1) Valorile lungimilor segmentelor sunt obţinute din proiecţie în plan.

Punct început	X / Y	Punct sfârşit	X / Y	Lungime segment (** (m)
1	569.122,651 587.148,798	2	569.120,257 587.148,464	2.417
2	569.120,257 587.148,464	3	569.117,144 587.136,668	12.2
3	569.117,144 587.136,668	4	569.128,585 587.137,41	11.465
4	569.128,585 587.137,41	5	569.153,812 587.140,689	25.439

Document care conține date cu caracter personal, protejat de prevederile Regulamentului (UE) nr. 679/2016 și Legii 190/2018

Punct început	X / Y	Punct sfârşit	X / Y	Lungime segment (** (m)
5	569.153,812 587.140,689	6	569.159,353 587.141,245	5.569
6	569.159,353 587.141,245	7	569.200,582 587.145,338	41.432
7	569.200,582 587.145,338	8	569.200,598 587.154,33	8.992
8	569.200,598 587.154,33	9	569.195,418 587.154,582	5.186
9	569.195,418 587.154,582	10	569.191,077 587.154,722	4.343
10	569.191,077 587.154,722	11	569.181,644 587.155,026	9.438
11	569.181,644 587.155,026	12	569.175,907 587.154,461	5.765
12	569.175,907 587.154,461	13	569.172,302 587.154,105	3.623
13	569.172,302 587.154,105	14	569.162,258 587.152,877	10.119
14	569.162,258 587.152,877	15	569.160,119 587.152,699	2.146
15	569.160,119 587.152,699	16	569.151,907 587.152,017	8.24
16	569.151,907 587.152,017	17	569.148,529 587.151,737	3.39
17	569.148,529 587.151,737	18	569.141,935 587.150,988	6.636
18	569.141,935 587.150,988	1	569.122,651 587.148,798	19.408

** Lungimile segmentelor sunt determinate în planul de proiecţie Stereo 70 şi sunt rotunjite la 1 milimetru.
*** Distanţa dintre puncte este formată din segmente cumulate ce sunt mai mici decât valoarea 1 milimetru.

Document care conține date cu caracter personal, protejat de prevederile Regulamentului (UE) nr. 679/2016 și Legii 190/2018

DATE DESPRE IMOBILUL NR. 7205

Oficiul de Cadastru şi Publicitate Imobiliară NEAMT
Biroul de Cadastru şi Publicitate Imobiliară Bicaz

A. Partea I. Descrierea imobilului

TEREN Extravilan

Adresa: Jud. Neamt, pct. 'Scursura'

Nr. Crt	Nr cadastral Nr. topografic	Suprafaţa* (mp)	Observaţii / Referinţe
A1		3.637	Sector cadastral:78 Teren neimprejmuit;

B. Partea II. Proprietari şi acte

Inscrieri privitoare la dreptul de proprietate şi alte drepturi reale		Referinţe
7205 / 31/01/2024		
Hotarare Judecatoreasca nr. 1039, din 16/12/2020 emis de Judecatoria Bicaz;		
B1	Intabulare, drept de PROPRIETATE, dobandit prin Lege, cota actuala 1/1, cota initiala 1/1	A1
	1) **TOPLICEANU ANA**, DECEDAT DEFUNCT:Da 2) **TOPLICEANU NICOLAE**, DECEDAT DEFUNCT:Da	

C. Partea III. SARCINI .

Inscrieri privind dezmembramintele dreptului de proprietate, drepturi reale de garanţie şi sarcini	Referinţe
NU SUNT	

Anexa Nr. 1 La Partea I

Teren

Nr cadastral	Suprafaţa (mp)*	Observaţii / Referinţe
	3.637	

* Suprafaţa este determinată in planul de proiecţie Stereo 70.

DETALII LINIARE IMOBIL

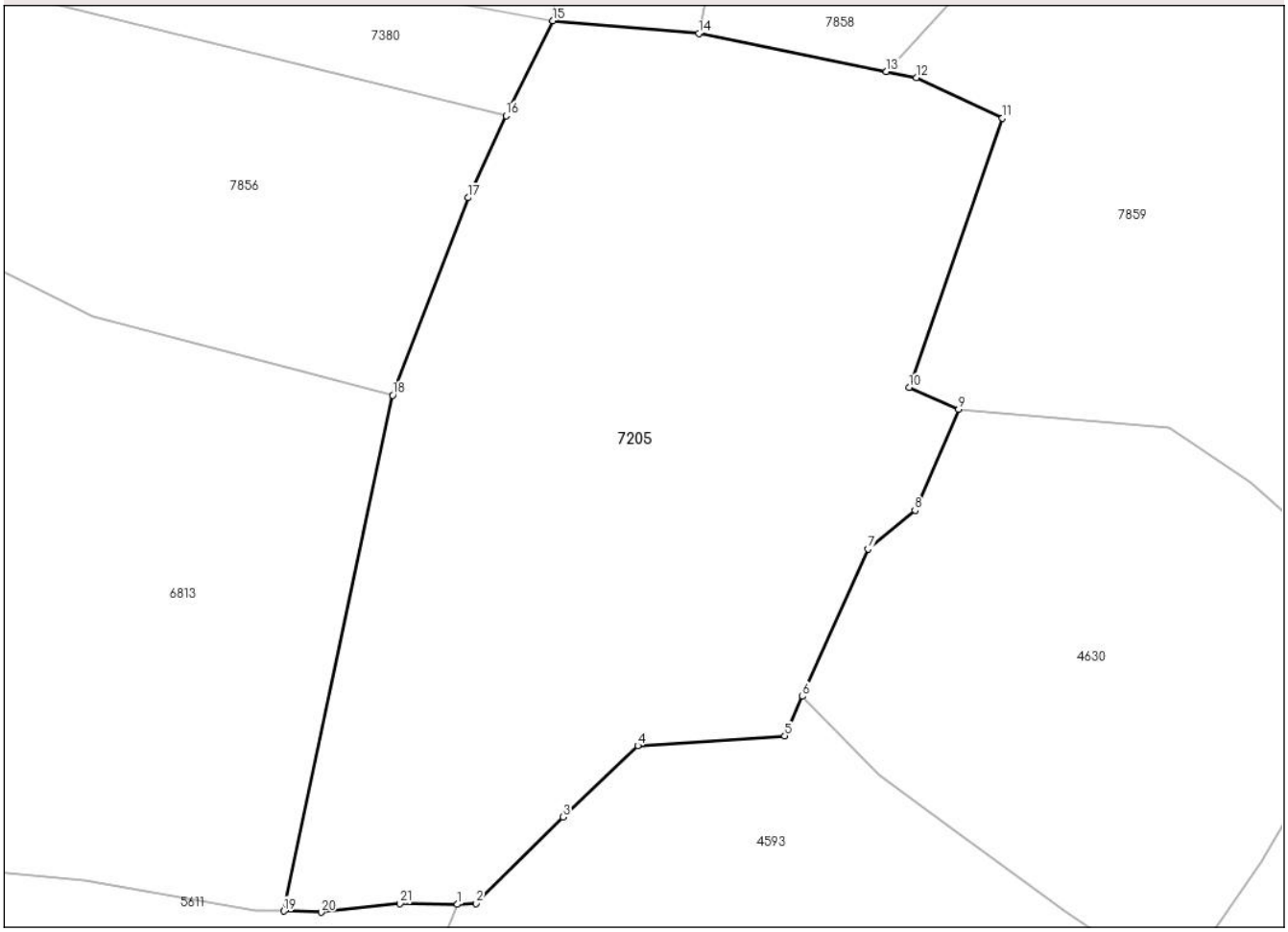

Date referitoare la teren

Crt	Categorie folosință	Intra vilan	Suprafaţa (mp)	Tarla	Parcelă	Nr. topo	Observaţii / Referinţe
1	faneata	NU	2.108	-	-	-	
2	pasune	NU	1.529	-	-	-	Pasune impadurita

Lungime Segmente

1) Valorile lungimilor segmentelor sunt obţinute din proiecţie în plan.

Punct început	X / Y	Punct sfârşit	X / Y	Lungime segment (** (m)
1	569.156,757 586.541,977	2	569.158,554 586.542,081	1.8
3	569.166,95 586.550,388	4	569.174,156 586.557,265	9.961
5	569.188,324 586.558,196	6	569.190,021 586.562,011	4.175
7	569.196,334 586.576,202	8	569.200,867 586.579,92	5.863

Punct început	X / Y	Punct sfârşit	X / Y	Lungime segment (** (m)
2	569.158,554 586.542,081	3	569.166,95 586.550,388	11.811
4	569.174,156 586.557,265	5	569.188,324 586.558,196	14.199
6	569.190,021 586.562,011	7	569.196,334 586.576,202	15.532
8	569.200,867 586.579,92	9	569.205,084 586.589,655	10.609

Document care conține date cu caracter personal, protejat de prevederile Regulamentului (UE) nr. 679/2016 și Legii 190/2018

Punct început	X / Y	Punct sfârşit	X / Y	Lungime segment (** (m)
9	569.205,084 586.589,655	10	569.200,289 586.591,744	5.23
11	569.209,301 586.617,677	12	569.201,0 586.621,599	9.181
13	569.198,122 586.622,182	14	569.180,032 586.625,848	18.458
15	569.165,979 586.627,068	16	569.161,444 586.617,924	10.207
17	569.157,789 586.610,034	18	569.150,503 586.591,013	20.369
19	569.140,017 586.541,333	20	569.143,62 586.541,229	3.605
21	569.151,227 586.542,052	1	569.156,757 586.541,977	5.531

Punct început	X / Y	Punct sfârşit	X / Y	Lungime segment (** (m)
10	569.200,289 586.591,744	11	569.209,301 586.617,677	27.454
12	569.201,0 586.621,599	13	569.198,122 586.622,182	2.936
14	569.180,032 586.625,848	15	569.165,979 586.627,068	14.106
16	569.161,444 586.617,924	17	569.157,789 586.610,034	8.695
18	569.150,503 586.591,013	19	569.140,017 586.541,333	50.775
20	569.143,62 586.541,229	21	569.151,227 586.542,052	7.651

** Lungimile segmentelor sunt determinate în planul de proiecţie Stereo 70 şi sunt rotunjite la 1 milimetru.
*** Distanţa dintre puncte este formată din segmente cumulate ce sunt mai mici decât valoarea 1 milimetru.

Document care conține date cu caracter personal, protejat de prevederile Regulamentului (UE) nr. 679/2016 și Legii 190/2018

DATE DESPRE IMOBILUL NR. 7237

Oficiul de Cadastru şi Publicitate Imobiliară NEAMT
Biroul de Cadastru şi Publicitate Imobiliară Bicaz

A. Partea I. Descrierea imobilului

TEREN Intravilan

Adresa: Loc. Damuc, Jud. Neamt, pct. 'Podisul Covasanilor'

Nr. Crt	Nr cadastral Nr. topografic	Suprafaţa* (mp)	Observaţii / Referinţe
A1		862	Sector cadastral:78 Teren neimprejmuit;

B. Partea II. Proprietari şi acte

Inscrieri privitoare la dreptul de proprietate şi alte drepturi reale		Referinţe
7237 / 31/01/2024		
Act Administrativ nr. 2841, din 31/01/2024 emis de Primaria com. Damuc;		
B1	Inscrierea posesiei, drept de PROPRIETATE, dobandit prin Lege, cota actuala 1/1, cota initiala 1/1	A1
	1) **VOAIDEŞ MARIA**	

C. Partea III. SARCINI .

Inscrieri privind dezmembramintele dreptului de proprietate, drepturi reale de garanţie şi sarcini	Referinţe
NU SUNT	

Document care conține date cu caracter personal, protejat de prevederile Regulamentului (UE) nr. 679/2016 și Legii 190/2018

Anexa Nr. 1 La Partea I

Teren

Nr cadastral	Suprafaţa (mp)*	Observaţii / Referinţe
	862	

* Suprafaţa este determinată in planul de proiecţie Stereo 70.

DETALII LINIARE IMOBIL

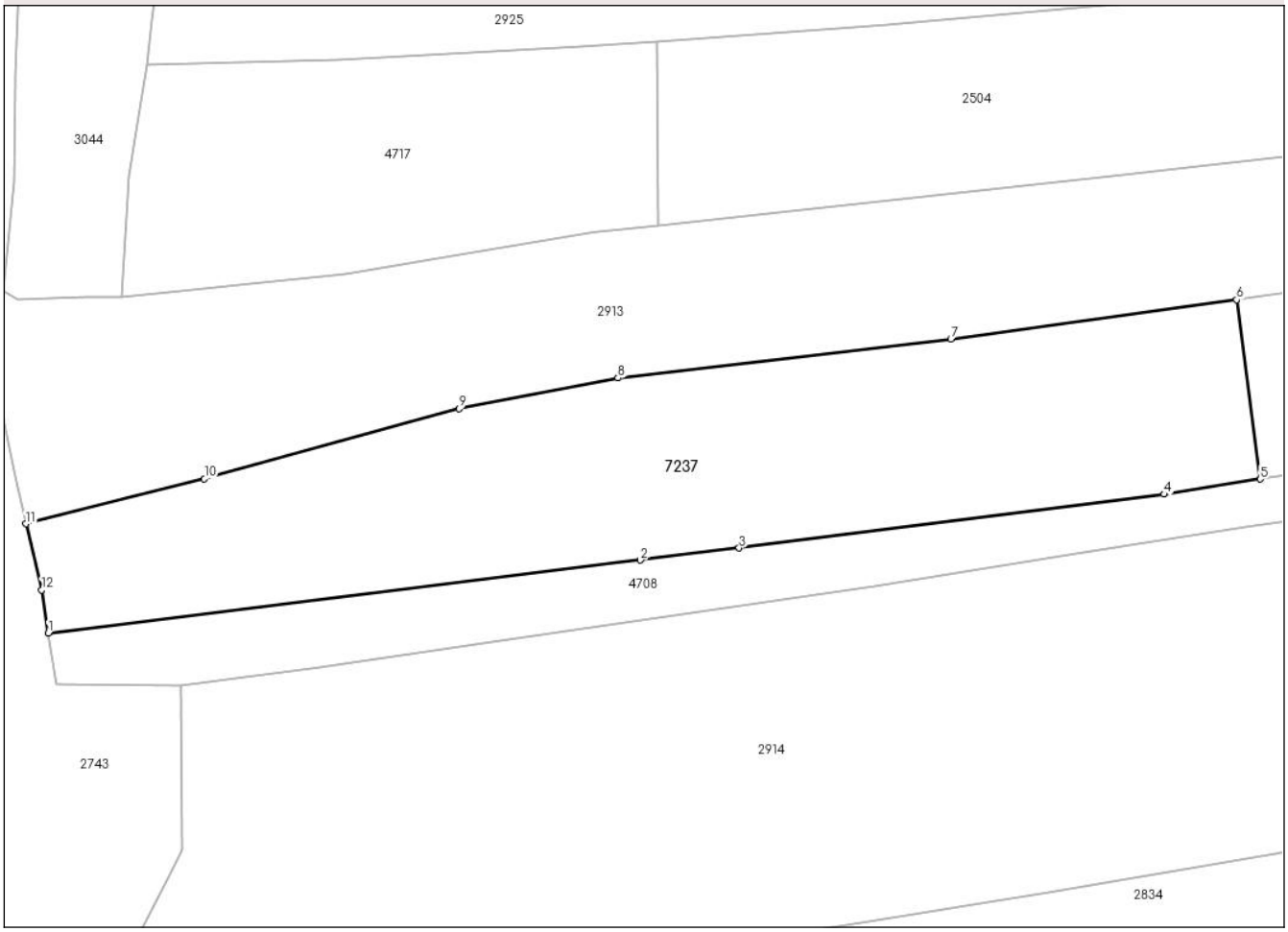

Date referitoare la teren

Crt	Categorie folosință	Intra vilan	Suprafaţa (mp)	Tarla	Parcelă	Nr. topo	Observaţii / Referinţe
1	arabil	DA	480	69	2576; 2572; 2571	-	
2	faneata	DA	382	69	2571	-	

Lungime Segmente
1) Valorile lungimilor segmentelor sunt obţinute din proiecţie în plan.

Punct început	X / Y	Punct sfârşit	X / Y	Lungime segment (** (m)
1	569.188,034 587.179,803	2	569.226,533 587.184,546	38.79
2	569.226,533 587.184,546	3	569.232,946 587.185,336	6.461
3	569.232,946 587.185,336	4	569.260,582 587.188,828	27.856
4	569.260,582 587.188,828	5	569.266,821 587.189,815	6.317

Document care conține date cu caracter personal, protejat de prevederile Regulamentului (UE) nr. 679/2016 și Legii 190/2018

Punct început	X / Y	Punct sfârşit	X / Y	Lungime segment (** (m)
5	569.266,821 587.189,815	6	569.265,275 587.201,462	11.749
6	569.265,275 587.201,462	7	569.246,713 587.198,902	18.738
7	569.246,713 587.198,902	8	569.225,077 587.196,369	21.784
8	569.225,077 587.196,369	9	569.214,746 587.194,378	10.521
9	569.214,746 587.194,378	10	569.198,188 587.189,831	17.171
10	569.198,188 587.189,831	11	569.186,585 587.186,904	11.966
11	569.186,585 587.186,904	12	569.187,61 587.182,615	4.41
12	569.187,61 587.182,615	1	569.188,034 587.179,803	2.844

** Lungimile segmentelor sunt determinate în planul de proiecţie Stereo 70 şi sunt rotunjite la 1 milimetru.
*** Distanţa dintre puncte este formată din segmente cumulate ce sunt mai mici decât valoarea 1 milimetru.

Document care conține date cu caracter personal, protejat de prevederile Regulamentului (UE) nr. 679/2016 și Legii 190/2018

DATE DESPRE IMOBILUL NR. 7281

Oficiul de Cadastru şi Publicitate Imobiliară NEAMT
Biroul de Cadastru şi Publicitate Imobiliară Bicaz

A. Partea I. Descrierea imobilului

TEREN Intravilan

Adresa: Loc. Damuc, Jud. Neamt, pct. 'Damuc De Sus'

Nr. Crt	Nr cadastral Nr. topografic	Suprafaţa* (mp)	Observaţii / Referinţe
A1		326	Sector cadastral:78 Teren neimprejmuit;

Construcţii

Crt	Nr cadastral Nr. topografic	Adresa	Observaţii / Referinţe
A1.1		Loc. Damuc, Jud. Neamt	Nr. niveluri:1; S. construita la sol:55 mp;

B. Partea II. Proprietari şi acte

Inscrieri privitoare la dreptul de proprietate şi alte drepturi reale		Referinţe
7281 / 31/01/2024		
Act Administrativ nr. 2842, din 31/01/2024 emis de Primaria com. Damuc;		
B1	Inscrierea posesiei, drept de PROPRIETATE, dobandit prin Lege, cota actuala 1/1, cota initiala 1/1	A1
	1) **CHINDEA LOREDANA**	
Act Administrativ nr. 3007, din 12/02/2024 emis de Primaria com. Damuc;		
B2	Intabulare, drept de PROPRIETATE, dobandit prin Lege, cota actuala 1/1, cota initiala 1/1	A1.1
	1) **CHINDEA LOREDANA**	

C. Partea III. SARCINI .

Inscrieri privind dezmembramintele dreptului de proprietate, drepturi reale de garanţie şi sarcini	Referinţe
NU SUNT	

Document care conține date cu caracter personal, protejat de prevederile Regulamentului (UE) nr. 679/2016 și Legii 190/2018

Anexa Nr. 1 La Partea I

Teren

Nr cadastral	Suprafaţa (mp)*	Observaţii / Referinţe
	326	

* Suprafaţa este determinată in planul de proiecţie Stereo 70.

DETALII LINIARE IMOBIL

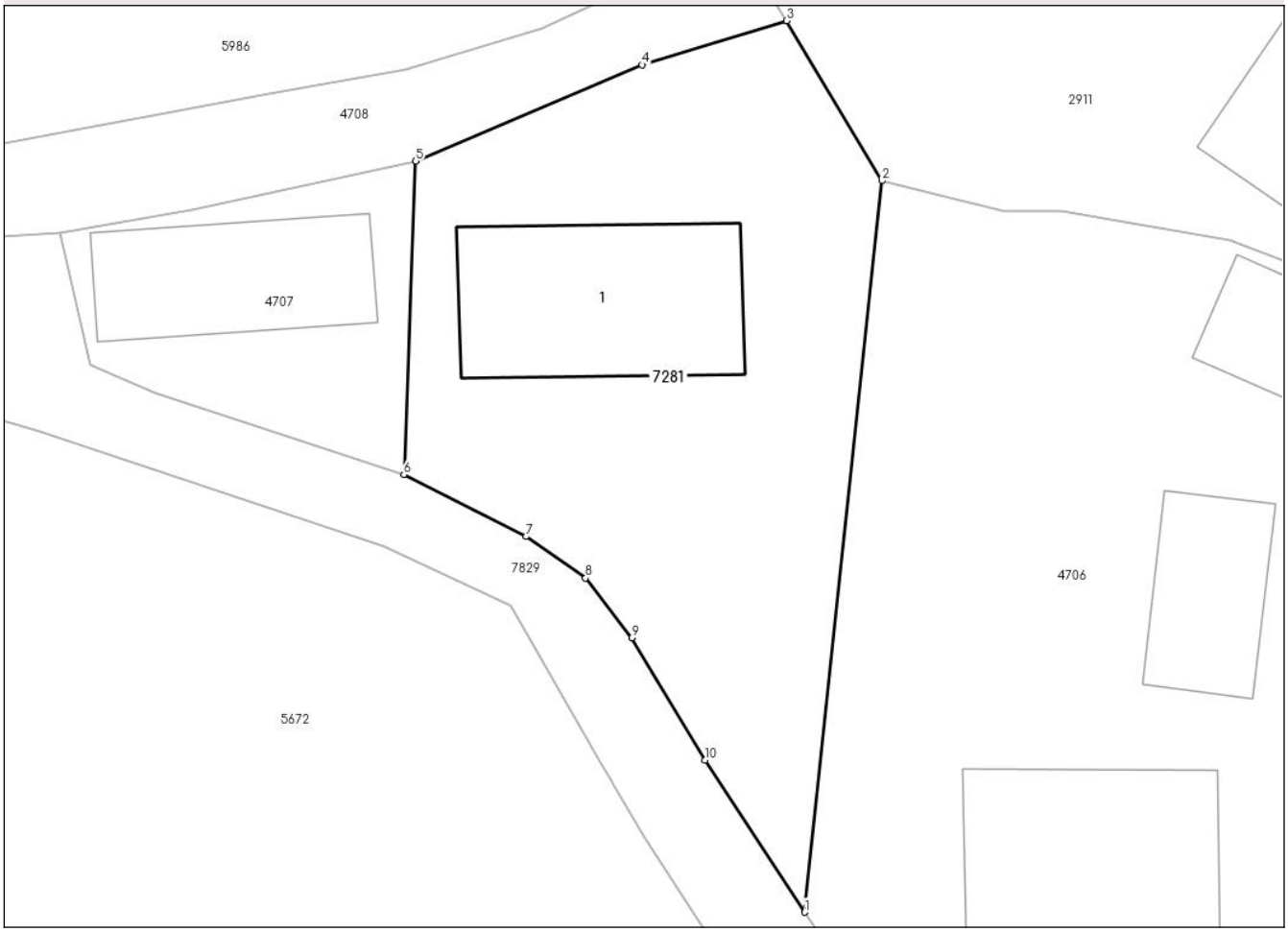

Date referitoare la teren

Crt	Categorie folosință	Intra vilan	Suprafaţa (mp)	Tarla	Parcelă	Nr. topo	Observaţii / Referinţe
1	curti constructii	DA	326	69	2568	-	

Date referitoare la construcţii

Crt	Număr	Destinaţie construcţie	Supraf. (mp)	Situaţie juridică	Observaţii / Referinţe
A1.1		constructii de locuinte	55	Cu acte	Nr. niveluri:1; S. construita la sol:55 mp;

Lungime Segmente
1) Valorile lungimilor segmentelor sunt obţinute din proiecţie în plan.

Punct început	X / Y	Punct sfârşit	X / Y	Lungime segment (** (m)
1	569.431,863 587.181,16	2	569.434,649 587.207,293	26.281
2	569.434,649 587.207,293	3	569.431,225 587.213,015	6.668
3	569.431,225 587.213,015	4	569.426,06 587.211,436	5.401
4	569.426,06 587.211,436	5	569.417,962 587.207,992	8.8

Document care conține date cu caracter personal, protejat de prevederile Regulamentului (UE) nr. 679/2016 și Legii 190/2018

Punct început	X / Y	Punct sfârşit	X / Y	Lungime segment (** (m)
5	569.417,962 587.207,992	6	569.417,533 587.196,803	11.197
6	569.417,533 587.196,803	7	569.421,9 587.194,581	4.9
7	569.421,9 587.194,581	8	569.424,034 587.193,095	2.6
8	569.424,034 587.193,095	9	569.425,688 587.190,962	2.699
9	569.425,688 587.190,962	10	569.428,314 587.186,59	5.1
10	569.428,314 587.186,59	1	569.431,863 587.181,16	6.487

** Lungimile segmentelor sunt determinate în planul de proiecţie Stereo 70 şi sunt rotunjite la 1 milimetru.
*** Distanţa dintre puncte este formată din segmente cumulate ce sunt mai mici decât valoarea 1 milimetru.

Document care conține date cu caracter personal, protejat de prevederile Regulamentului (UE) nr. 679/2016 și Legii 190/2018

DATE DESPRE IMOBILUL NR. 7380

Oficiul de Cadastru şi Publicitate Imobiliară NEAMT
Biroul de Cadastru şi Publicitate Imobiliară Bicaz

A. Partea I. Descrierea imobilului

TEREN Extravilan

Adresa: Jud. Neamt, pct. 'Padina'

Nr. Crt	Nr cadastral Nr. topografic	Suprafaţa* (mp)	Observaţii / Referinţe
A1		523	Sector cadastral:78 Teren neimprejmuit;

B. Partea II. Proprietari şi acte

Inscrieri privitoare la dreptul de proprietate şi alte drepturi reale		Referinţe
7380 / 31/01/2024		
Act Administrativ nr. 2843, din 31/01/2024 emis de Primaria com. Damuc;		
B1	Inscrierea posesiei, drept de PROPRIETATE, dobandit prin Lege, cota actuala 1/1, cota initiala 1/1	A1
	1) **BOCANCEA ANA** 2) **BOCANCEA VICTOR**, DECEDAT DEFUNCT:Da	

C. Partea III. SARCINI .

Inscrieri privind dezmembramintele dreptului de proprietate, drepturi reale de garanţie şi sarcini	Referinţe
NU SUNT	

Document care conține date cu caracter personal, protejat de prevederile Regulamentului (UE) nr. 679/2016 și Legii 190/2018

Anexa Nr. 1 La Partea I

Teren

Nr cadastral	Suprafaţa (mp)*	Observaţii / Referinţe
	523	

* Suprafaţa este determinată in planul de proiecţie Stereo 70.

DETALII LINIARE IMOBIL

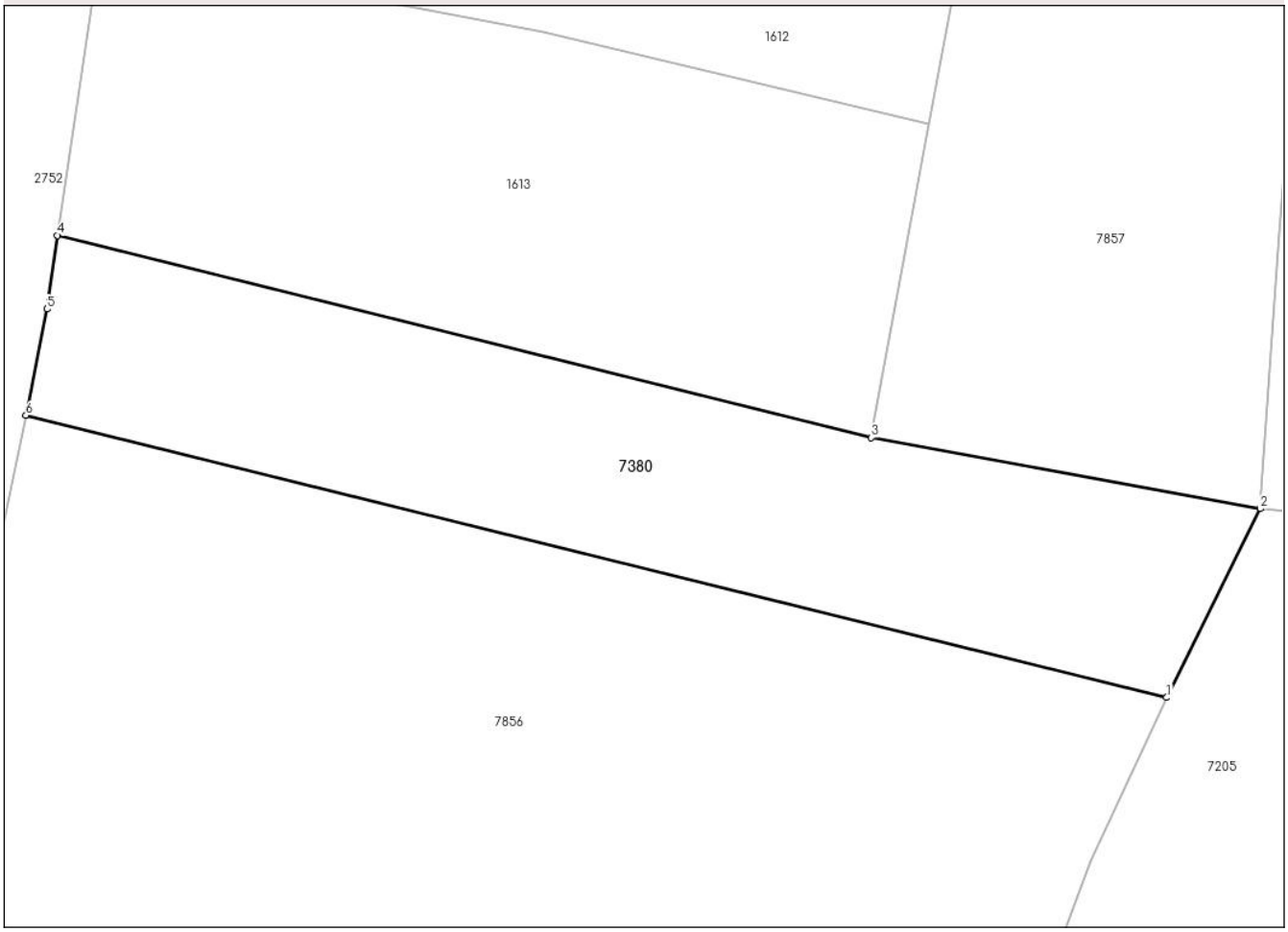

Date referitoare la teren

Crt	Categorie folosință	Intra vilan	Suprafaţa (mp)	Tarla	Parcelă	Nr. topo	Observaţii / Referinţe
1	pasune	NU	523	-	-	-	

Lungime Segmente
1) Valorile lungimilor segmentelor sunt obţinute din proiecţie în plan.

Punct început	X / Y	Punct sfârşit	X / Y	Lungime segment (** (m)
1	569.161,444 586.617,924	2	569.165,979 586.627,068	10.207
2	569.165,979 586.627,068	3	569.147,129 586.630,507	19.161
3	569.147,129 586.630,507	4	569.107,692 586.640,3	40.635
4	569.107,692 586.640,3	5	569.107,175 586.636,728	3.609
5	569.107,175 586.636,728	6	569.106,157 586.631,586	5.242

Document care conține date cu caracter personal, protejat de prevederile Regulamentului (UE) nr. 679/2016 și Legii 190/2018

Punct început	X / Y	Punct sfârşit	X / Y	Lungime segment (** (m)
6	569.106,157 586.631,586	1	569.161,444 586.617,924	56.95

** Lungimile segmentelor sunt determinate în planul de proiecţie Stereo 70 şi sunt rotunjite la 1 milimetru.
*** Distanţa dintre puncte este formată din segmente cumulate ce sunt mai mici decât valoarea 1 milimetru.

Document care conține date cu caracter personal, protejat de prevederile Regulamentului (UE) nr. 679/2016 și Legii 190/2018

DATE DESPRE IMOBILUL NR. 7828

Oficiul de Cadastru şi Publicitate Imobiliară NEAMT
Biroul de Cadastru şi Publicitate Imobiliară Bicaz

A. Partea I. Descrierea imobilului

TEREN Intravilan

Adresa: Loc. Damuc, Jud. Neamt, pct. 'Damuc De Sus'

Nr. Crt	Nr cadastral Nr. topografic	Suprafaţa* (mp)	Observaţii / Referinţe
A1		170	Sector cadastral:78 Teren neimprejmuit;

B. Partea II. Proprietari şi acte

Inscrieri privitoare la dreptul de proprietate şi alte drepturi reale		Referinţe
7828 / 31/01/2024		
Act Administrativ nr. 2844, din 31/01/2024 emis de Primaria com. Damuc;		
B1	Inscrierea posesiei, drept de PROPRIETATE, dobandit prin Lege, cota actuala 1/1, cota initiala 1/1	A1
	1) **NAGY GAVRIL** 2) **NAGY VERONICA**	

C. Partea III. SARCINI .

Inscrieri privind dezmembramintele dreptului de proprietate, drepturi reale de garanţie şi sarcini	Referinţe
NU SUNT	

Document care conține date cu caracter personal, protejat de prevederile Regulamentului (UE) nr. 679/2016 și Legii 190/2018

Anexa Nr. 1 La Partea I

Teren

Nr cadastral	Suprafaţa (mp)*	Observaţii / Referinţe
	170	

* Suprafaţa este determinată in planul de proiecţie Stereo 70.

DETALII LINIARE IMOBIL

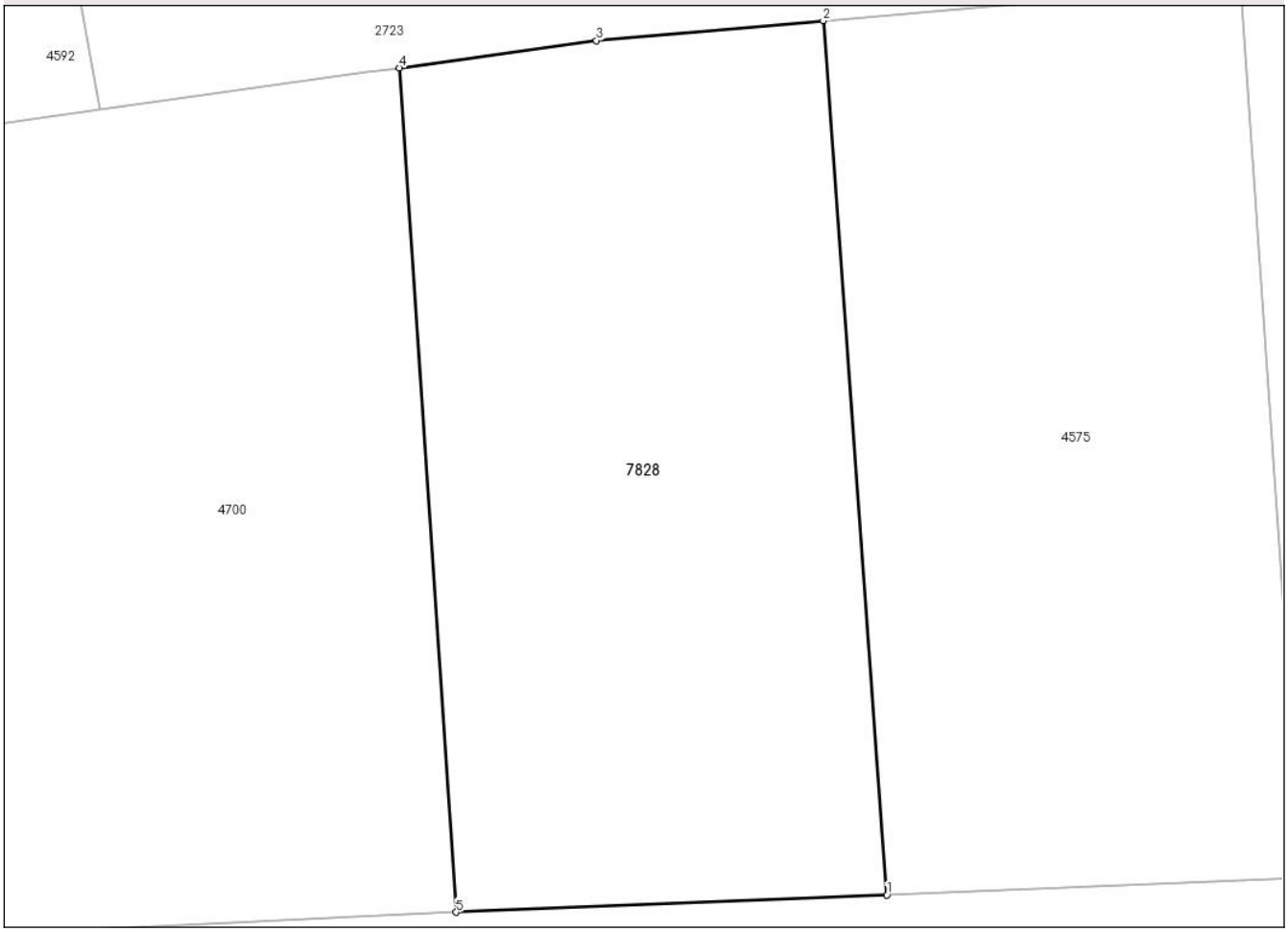

Date referitoare la teren

Crt	Categorie folosință	Intra vilan	Suprafaţa (mp)	Tarla	Parcelă	Nr. topo	Observaţii / Referinţe
1	arabil	DA	170	69	2551	-	

Lungime Segmente
1) Valorile lungimilor segmentelor sunt obţinute din proiecţie în plan.

Punct început	X / Y	Punct sfârşit	X / Y	Lungime segment (** (m)
1	569.328,756 587.155,126	2	569.327,395 587.173,863	18.786
2	569.327,395 587.173,863	3	569.322,525 587.173,437	4.889
3	569.322,525 587.173,437	4	569.318,299 587.172,853	4.266
4	569.318,299 587.172,853	5	569.319,518 587.154,757	18.137
5	569.319,518 587.154,757	1	569.328,756 587.155,126	9.245

Document care conține date cu caracter personal, protejat de prevederile Regulamentului (UE) nr. 679/2016 și Legii 190/2018

** Lungimile segmentelor sunt determinate în planul de proiecţie Stereo 70 şi sunt rotunjite la 1 milimetru.
*** Distanţa dintre puncte este formată din segmente cumulate ce sunt mai mici decât valoarea 1 milimetru.

Document care conține date cu caracter personal, protejat de prevederile Regulamentului (UE) nr. 679/2016 și Legii 190/2018

DATE DESPRE IMOBILUL NR. 7829

Oficiul de Cadastru şi Publicitate Imobiliară NEAMT
Biroul de Cadastru şi Publicitate Imobiliară Bicaz

A. Partea I. Descrierea imobilului

TEREN Intravilan

Adresa: Loc. Damuc, Jud. Neamt, pct. 'Damuc'

Nr. Crt	Nr cadastral Nr. topografic	Suprafaţa* (mp)	Observaţii / Referinţe
A1		1.220	Sector cadastral:78 Teren neimprejmuit;

B. Partea II. Proprietari şi acte

Inscrieri privitoare la dreptul de proprietate şi alte drepturi reale		Referinţe
7829 / 31/01/2024		
Act Normativ nr. 7, din 13/03/1996 emis de PARLAMENTUL ROMANIEI;		
B1	Inscrierea provizorie, drept de PROPRIETATE, dobandit prin Lege, cota actuala 1/1, cota initiala 1/1	A1
	1) **COMUNA DĂMUC**, CIF:2614422, PROPRIETAR NEIDENTIFICAT	

C. Partea III. SARCINI .

Inscrieri privind dezmembramintele dreptului de proprietate, drepturi reale de garanţie şi sarcini	Referinţe
NU SUNT	

Anexa Nr. 1 La Partea I

Teren

Nr cadastral	Suprafaţa (mp)*	Observaţii / Referinţe
	1.220	

* Suprafaţa este determinată in planul de proiecţie Stereo 70.

DETALII LINIARE IMOBIL

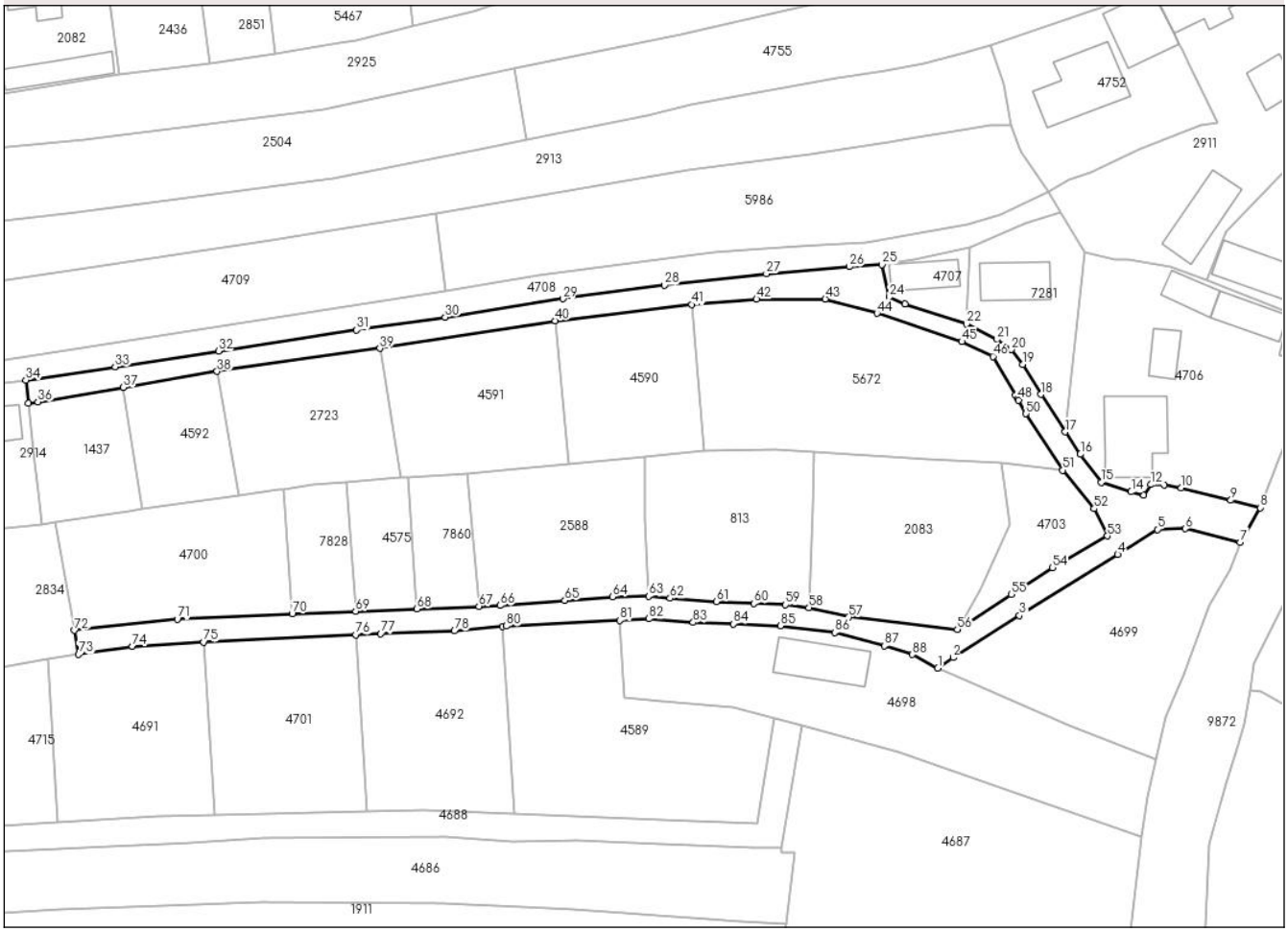

Date referitoare la teren

Crt	Categorie folosință	Intra vilan	Suprafaţa (mp)	Tarla	Parcelă	Nr. topo	Observaţii / Referinţe
1	drum	DA	1.220	69	-	-	Nr. parcela - 2548;568; 2567; 2566; 2565; 2564; 2548/1; 2549; 2550; 2551; 2552

Lungime Segmente

1) Valorile lungimilor segmentelor sunt obţinute din proiecţie în plan.

Punct început	X / Y	Punct sfârşit	X / Y	Lungime segment
1	569.413,339 587.146,85	2	569.415,55 587.148,382	2.69
4	569.439,482 587.163,347	5	569.445,254 587.166,985	6.823
7	569.457,249 587.165,148	8	569.460,187 587.170,149	5.8
10	569.448,713 587.173,023	11	569.446,257 587.173,458	2.494
13	569.443,278 587.171,937	14	569.441,436 587.172,448	1.912

Punct început	X / Y	Punct sfârşit	X / Y	Lungime segment
2	569.415,55 587.148,382	3	569.425,197 587.154,506	11.427
5	569.445,254 587.166,985	6	569.449,305 587.167,111	4.053
8	569.460,187 587.170,149	9	569.455,92 587.171,229	4.402
11	569.446,257 587.173,458	12	569.444,268 587.173,498	1.989
14	569.441,436 587.172,448	15	569.437,064 587.173,846	4.59

Punct început	X / Y	Punct sfârşit	X / Y	Lungime segment
3	569.425,197 587.154,506	4	569.439,482 587.163,347	16.8
6	569.449,305 587.167,111	7	569.457,249 587.165,148	8.183
9	569.455,92 587.171,229	10	569.448,713 587.173,023	7.427
12	569.444,268 587.173,498	13	569.443,278 587.171,937	1.848
15	569.437,064 587.173,846	16	569.434,051 587.177,914	5.062

Document care conține date cu caracter personal, protejat de prevederile Regulamentului (UE) nr. 679/2016 și Legii 190/2018

Punct început	X / Y	Punct sfârşit	X / Y	Lungime segment
16	569.434,051 587.177,914	17	569.431,863 587.181,16	3.915
19	569.425,688 587.190,962	20	569.424,034 587.193,095	2.699
22	569.417,533 587.196,803	23	569.408,603 587.199,739	9.4
25	569.405,223 587.205,414	26	569.400,478 587.205,138	4.753
28	569.373,617 587.202,431	29	569.358,847 587.200,461	14.901
31	569.328,886 587.195,947	32	569.308,822 587.192,858	20.3
34	569.280,835 587.188,663	35	569.281,183 587.185,287	3.394
37	569.294,993 587.187,625	38	569.308,615 587.189,947	13.818
40	569.357,756 587.197,296	41	569.377,621 587.199,612	20.0
43	569.396,988 587.200,457	44	569.404,499 587.198,354	7.8
46	569.421,351 587.192,104	47	569.424,618 587.186,469	6.514
49	569.425,051 587.185,722	50	569.426,166 587.183,799	2.223
52	569.436,047 587.169,995	53	569.437,98 587.166,042	4.4
55	569.423,997 587.157,574	56	569.416,169 587.152,469	9.346
58	569.394,617 587.155,633	59	569.391,2 587.156,063	3.444
61	569.381,182 587.156,529	62	569.374,432 587.156,996	6.766
64	569.366,102 587.157,211	65	569.359,136 587.156,673	6.987
67	569.346,664 587.155,84	68	569.337,672 587.155,481	8.999
70	569.319,518 587.154,757	71	569.302,837 587.153,948	16.701
73	569.288,51 587.148,856	74	569.296,309 587.150,035	7.888
76	569.328,752 587.151,713	77	569.332,373 587.151,89	3.625
79	569.350,071 587.152,924	80	569.350,614 587.152,954	0.544
82	569.371,379 587.154,02	83	569.377,797 587.153,505	6.439
85	569.390,475 587.153,028	86	569.398,371 587.152,026	7.959
88	569.409,652 587.148,832	1	569.413,339 587.146,85	4.186

Punct început	X / Y	Punct sfârşit	X / Y	Lungime segment
17	569.431,863 587.181,16	18	569.428,314 587.186,59	6.487
20	569.424,034 587.193,095	21	569.421,9 587.194,581	2.6
23	569.408,603 587.199,739	24	569.406,312 587.200,739	2.5
26	569.400,478 587.205,138	27	569.388,423 587.204,096	12.1
29	569.358,847 587.200,461	30	569.341,75 587.197,82	17.3
32	569.308,822 587.192,858	33	569.293,791 587.190,601	15.2
35	569.281,183 587.185,287	36	569.282,585 587.185,5	1.418
38	569.308,615 587.189,947	39	569.332,269 587.193,284	23.888
41	569.377,621 587.199,612	42	569.386,988 587.200,401	9.4
44	569.404,499 587.198,354	45	569.416,832 587.194,245	12.999
47	569.424,618 587.186,469	48	569.424,946 587.185,903	0.654
50	569.426,166 587.183,799	51	569.431,505 587.175,581	9.8
53	569.437,98 587.166,042	54	569.430,02 587.161,436	9.197
56	569.416,169 587.152,469	57	569.400,386 587.154,276	15.886
59	569.391,2 587.156,063	60	569.386,604 587.156,242	4.599
62	569.374,432 587.156,996	63	569.371,306 587.157,282	3.139
65	569.359,136 587.156,673	66	569.349,724 587.155,962	9.439
68	569.337,672 587.155,481	69	569.328,756 587.155,126	8.923
71	569.302,837 587.153,948	72	569.287,903 587.152,345	15.02
74	569.296,309 587.150,035	75	569.306,674 587.150,636	10.382
77	569.332,373 587.151,89	78	569.343,121 587.152,272	10.755
80	569.350,614 587.152,954	81	569.367,112 587.153,774	16.518
83	569.377,797 587.153,505	84	569.383,607 587.153,286	5.814
86	569.398,371 587.152,026	87	569.405,596 587.150,089	7.48

Punct început	X / Y	Punct sfârşit	X / Y	Lungime segment
18	569.428,314 587.186,59	19	569.425,688 587.190,962	5.1
21	569.421,9 587.194,581	22	569.417,533 587.196,803	4.9
24	569.406,312 587.200,739	25	569.405,223 587.205,414	4.8
27	569.388,423 587.204,096	28	569.373,617 587.202,431	14.899
30	569.341,75 587.197,82	31	569.328,886 587.195,947	13.0
33	569.293,791 587.190,601	34	569.280,835 587.188,663	13.1
36	569.282,585 587.185,5	37	569.294,993 587.187,625	12.589
39	569.332,269 587.193,284	40	569.357,756 587.197,296	25.801
42	569.386,988 587.200,401	43	569.396,988 587.200,457	10.0
45	569.416,832 587.194,245	46	569.421,351 587.192,104	5.001
48	569.424,946 587.185,903	49	569.425,051 587.185,722	0.209
51	569.431,505 587.175,581	52	569.436,047 587.169,995	7.2
54	569.430,02 587.161,436	55	569.423,997 587.157,574	7.155
57	569.400,386 587.154,276	58	569.394,617 587.155,633	5.926
60	569.386,604 587.156,242	61	569.381,182 587.156,529	5.43
63	569.371,306 587.157,282	64	569.366,102 587.157,211	5.204
66	569.349,724 587.155,962	67	569.346,664 587.155,84	3.062
69	569.328,756 587.155,126	70	569.319,518 587.154,757	9.245
72	569.287,903 587.152,345	73	569.288,51 587.148,856	3.541
75	569.306,674 587.150,636	76	569.328,752 587.151,713	22.104
78	569.343,121 587.152,272	79	569.350,071 587.152,924	6.981
81	569.367,112 587.153,774	82	569.371,379 587.154,02	4.274
84	569.383,607 587.153,286	85	569.390,475 587.153,028	6.873
87	569.405,596 587.150,089	88	569.409,652 587.148,832	4.246

**** Lungimile segmentelor sunt determinate în planul de proiecţie Stereo 70 şi sunt rotunjite la 1 milimetru.**
***** Distanţa dintre puncte este formată din segmente cumulate ce sunt mai mici decât valoarea 1 milimetru.**

Document care conține date cu caracter personal, protejat de prevederile Regulamentului (UE) nr. 679/2016 și Legii 190/2018

DATE DESPRE IMOBILUL NR. 7834

Oficiul de Cadastru şi Publicitate Imobiliară NEAMT
Biroul de Cadastru şi Publicitate Imobiliară Bicaz

A. Partea I. Descrierea imobilului

TEREN Intravilan

Adresa: Loc. Damuc, Jud. Neamt, pct. 'Damuc'

Nr. Crt	Nr cadastral Nr. topografic	Suprafaţa* (mp)	Observaţii / Referinţe
A1		104	Sector cadastral:78 Teren neimprejmuit;

B. Partea II. Proprietari şi acte

Inscrieri privitoare la dreptul de proprietate şi alte drepturi reale		Referinţe
7834 / 31/01/2024		
Act Normativ nr. 7, din 13/03/1996 emis de PARLAMENTUL ROMANIEI;		
B1	Inscrierea provizorie, drept de PROPRIETATE, dobandit prin Lege, cota actuala 1/1, cota initiala 1/1	A1
	1) **COMUNA DĂMUC**, CIF:2614422, PROPRIETAR NEIDENTIFICAT	

C. Partea III. SARCINI .

Inscrieri privind dezmembramintele dreptului de proprietate, drepturi reale de garanţie şi sarcini	Referinţe
NU SUNT	

Document care conține date cu caracter personal, protejat de prevederile Regulamentului (UE) nr. 679/2016 și Legii 190/2018

Anexa Nr. 1 La Partea I

Teren

Nr cadastral	Suprafaţa (mp)*	Observaţii / Referinţe
	104	

* Suprafaţa este determinată in planul de proiecţie Stereo 70.

DETALII LINIARE IMOBIL

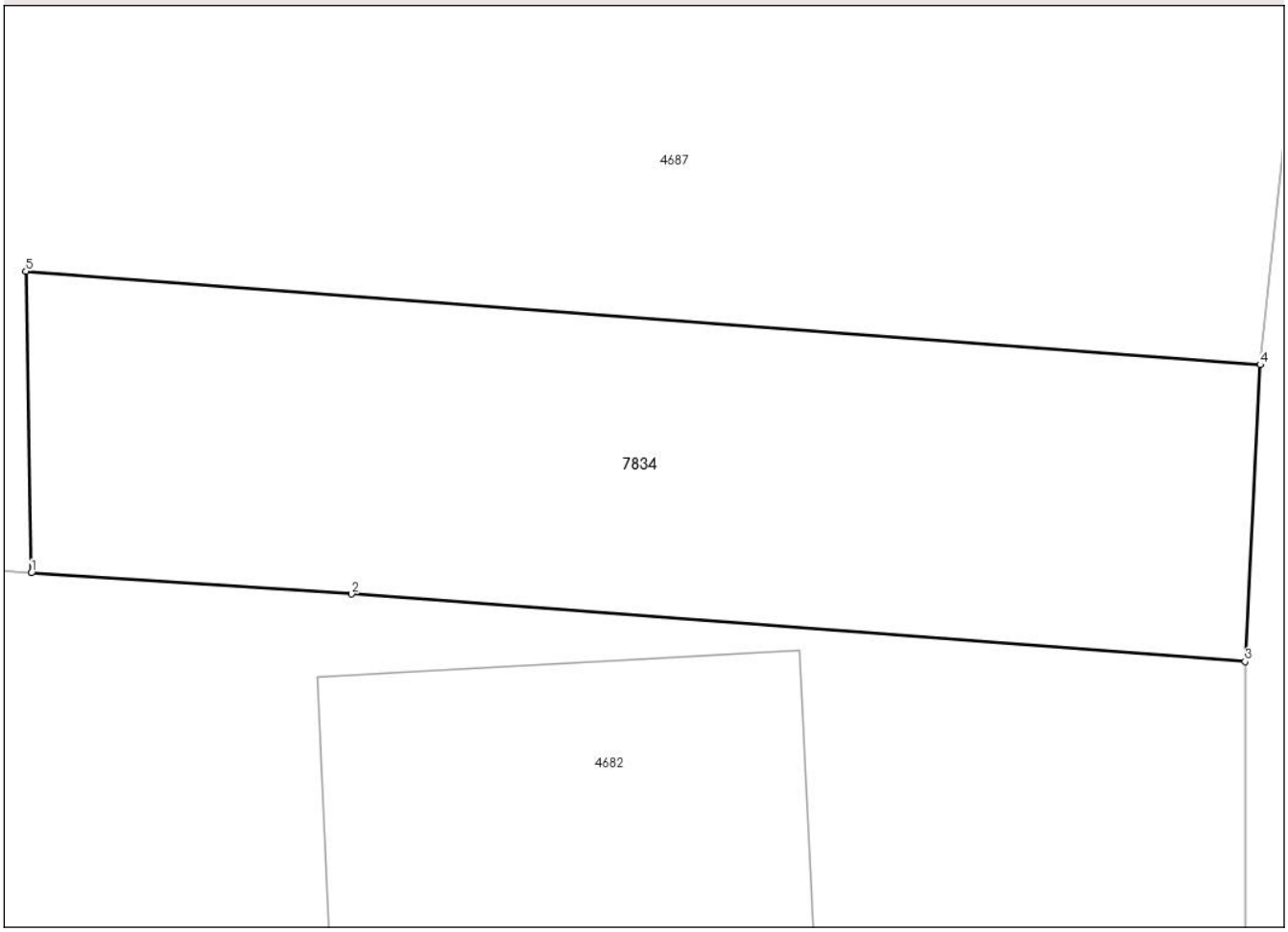

Date referitoare la teren

Crt	Categorie folosință	Intra vilan	Suprafaţa (mp)	Tarla	Parcelă	Nr. topo	Observaţii / Referinţe
1	drum	DA	104	69	2545	-	

Lungime Segmente
1) Valorile lungimilor segmentelor sunt obţinute din proiecţie în plan.

Punct început	X / Y	Punct sfârşit	X / Y	Lungime segment (** (m)
1	569.420,239 587.101,153	2	569.425,632 587.100,798	5.405
2	569.425,632 587.100,798	3	569.440,684 587.099,662	15.095
3	569.440,684 587.099,662	4	569.440,94 587.104,657	5.002
4	569.440,94 587.104,657	5	569.420,145 587.106,227	20.854
5	569.420,145 587.106,227	1	569.420,239 587.101,153	5.075

Document care conține date cu caracter personal, protejat de prevederile Regulamentului (UE) nr. 679/2016 și Legii 190/2018

** Lungimile segmentelor sunt determinate în planul de proiecţie Stereo 70 şi sunt rotunjite la 1 milimetru.
*** Distanţa dintre puncte este formată din segmente cumulate ce sunt mai mici decât valoarea 1 milimetru.

Document care conține date cu caracter personal, protejat de prevederile Regulamentului (UE) nr. 679/2016 și Legii 190/2018

DATE DESPRE IMOBILUL NR. 7856

Oficiul de Cadastru şi Publicitate Imobiliară NEAMT
Biroul de Cadastru şi Publicitate Imobiliară Bicaz

A. Partea I. Descrierea imobilului

TEREN Extravilan

Adresa: Jud. Neamt

Nr. Crt	Nr cadastral Nr. topografic	Suprafaţa* (mp)	Observaţii / Referinţe
A1		1.510	Sector cadastral:78 Teren neimprejmuit;

B. Partea II. Proprietari şi acte

Inscrieri privitoare la dreptul de proprietate şi alte drepturi reale		Referinţe
7856 / 31/01/2024		
Act Normativ nr. 7, din 13/03/1996 emis de PARLAMENTUL ROMANIEI;		
B1	Inscrierea provizorie, drept de PROPRIETATE, dobandit prin Lege, cota actuala 1/1, cota initiala 1/1	A1
	1) **COMUNA DĂMUC**, CIF:2614422, PROPRIETAR NEIDENTIFICAT	

C. Partea III. SARCINI .

Inscrieri privind dezmembramintele dreptului de proprietate, drepturi reale de garanţie şi sarcini	Referinţe
NU SUNT	

Anexa Nr. 1 La Partea I

Teren

Nr cadastral	Suprafaţa (mp)*	Observaţii / Referinţe
	1.510	

* Suprafaţa este determinată in planul de proiecţie Stereo 70.

DETALII LINIARE IMOBIL

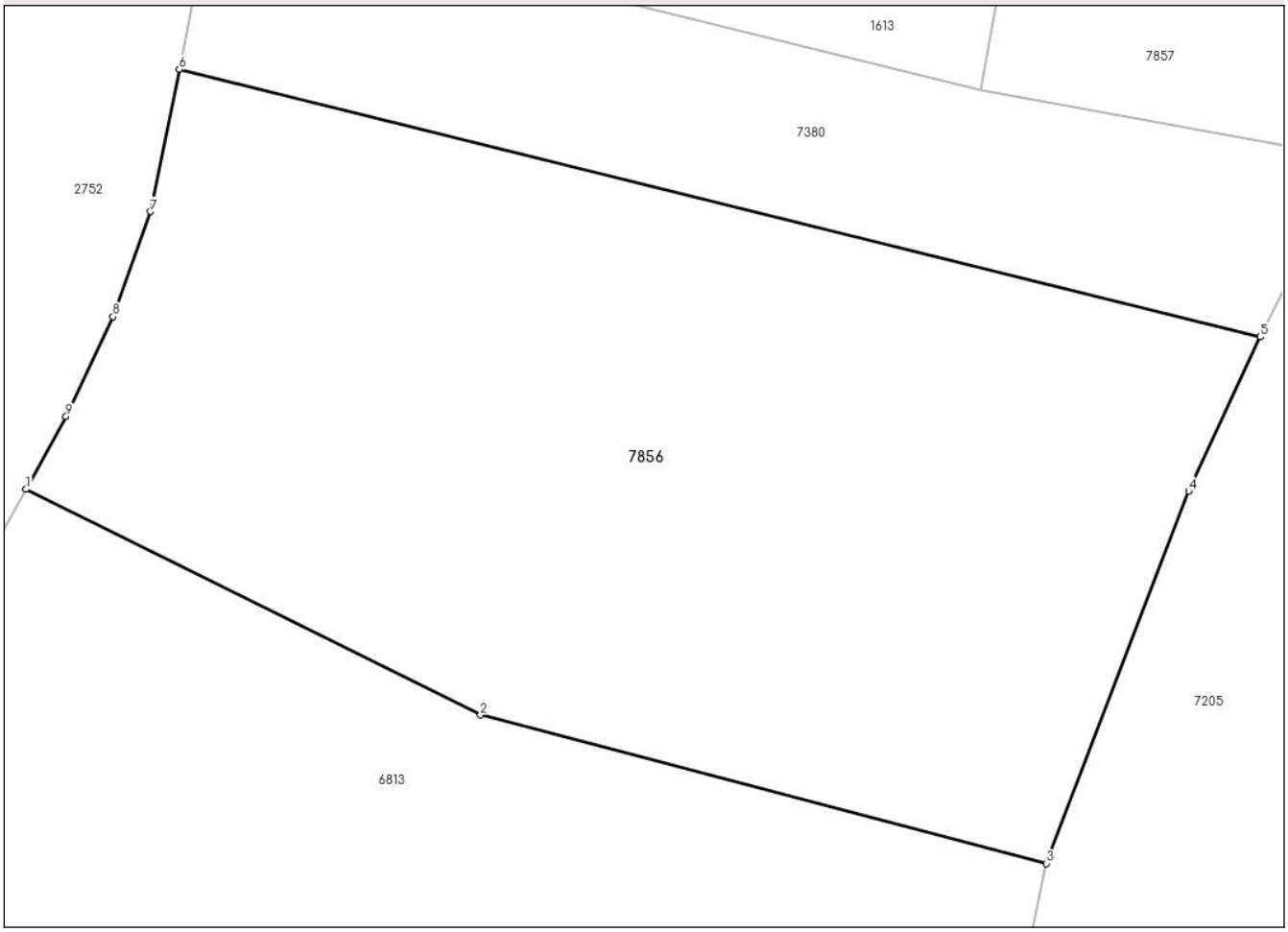

Date referitoare la teren

Crt	Categorie folosință	Intra vilan	Suprafaţa (mp)	Tarla	Parcelă	Nr. topo	Observaţii / Referinţe
1	pasune	NU	1.510	-	-	-	

Lungime Segmente
1) Valorile lungimilor segmentelor sunt obţinute din proiecţie în plan.

Punct început	X / Y	Punct sfârşit	X / Y	Lungime segment (** (m)
1	569.098,303 586.610,132	2	569.121,557 586.598,596	25.958
2	569.121,557 586.598,596	3	569.150,503 586.591,013	29.923
3	569.150,503 586.591,013	4	569.157,789 586.610,034	20.369
4	569.157,789 586.610,034	5	569.161,444 586.617,924	8.695
5	569.161,444 586.617,924	6	569.106,157 586.631,586	56.95

Document care conține date cu caracter personal, protejat de prevederile Regulamentului (UE) nr. 679/2016 și Legii 190/2018

Punct început	X / Y	Punct sfârşit	X / Y	Lungime segment (** (m)
6	569.106,157 586.631,586	7	569.104,675 586.624,324	7.412
7	569.104,675 586.624,324	8	569.102,763 586.618,954	5.7
8	569.102,763 586.618,954	9	569.100,354 586.613,85	5.644
9	569.100,354 586.613,85	1	569.098,303 586.610,132	4.246

** Lungimile segmentelor sunt determinate în planul de proiecţie Stereo 70 şi sunt rotunjite la 1 milimetru.
*** Distanţa dintre puncte este formată din segmente cumulate ce sunt mai mici decât valoarea 1 milimetru.

Document care conține date cu caracter personal, protejat de prevederile Regulamentului (UE) nr. 679/2016 și Legii 190/2018

DATE DESPRE IMOBILUL NR. 7857

Oficiul de Cadastru şi Publicitate Imobiliară NEAMT
Biroul de Cadastru şi Publicitate Imobiliară Bicaz

A. Partea I. Descrierea imobilului

TEREN Extravilan

Adresa: Jud. Neamt

Nr. Crt	Nr cadastral Nr. topografic	Suprafaţa* (mp)	Observaţii / Referinţe
A1		4.579	Sector cadastral:78 Teren neimprejmuit;

B. Partea II. Proprietari şi acte

Inscrieri privitoare la dreptul de proprietate şi alte drepturi reale		Referinţe
7857 / 31/01/2024		
Act Normativ nr. 7, din 13/03/1996 emis de PARLAMENTUL ROMANIEI;		
B1	Inscrierea provizorie, drept de PROPRIETATE, dobandit prin Lege, cota actuala 1/1, cota initiala 1/1	A1
	1) **COMUNA DĂMUC**, CIF:2614422, PROPRIETAR NEIDENTIFICAT	

C. Partea III. SARCINI .

Inscrieri privind dezmembramintele dreptului de proprietate, drepturi reale de garanţie şi sarcini	Referinţe
NU SUNT	

Document care conține date cu caracter personal, protejat de prevederile Regulamentului (UE) nr. 679/2016 și Legii 190/2018

Anexa Nr. 1 La Partea I

Teren

Nr cadastral	Suprafaţa (mp)*	Observaţii / Referinţe
	4.579	

* Suprafaţa este determinată in planul de proiecţie Stereo 70.

DETALII LINIARE IMOBIL

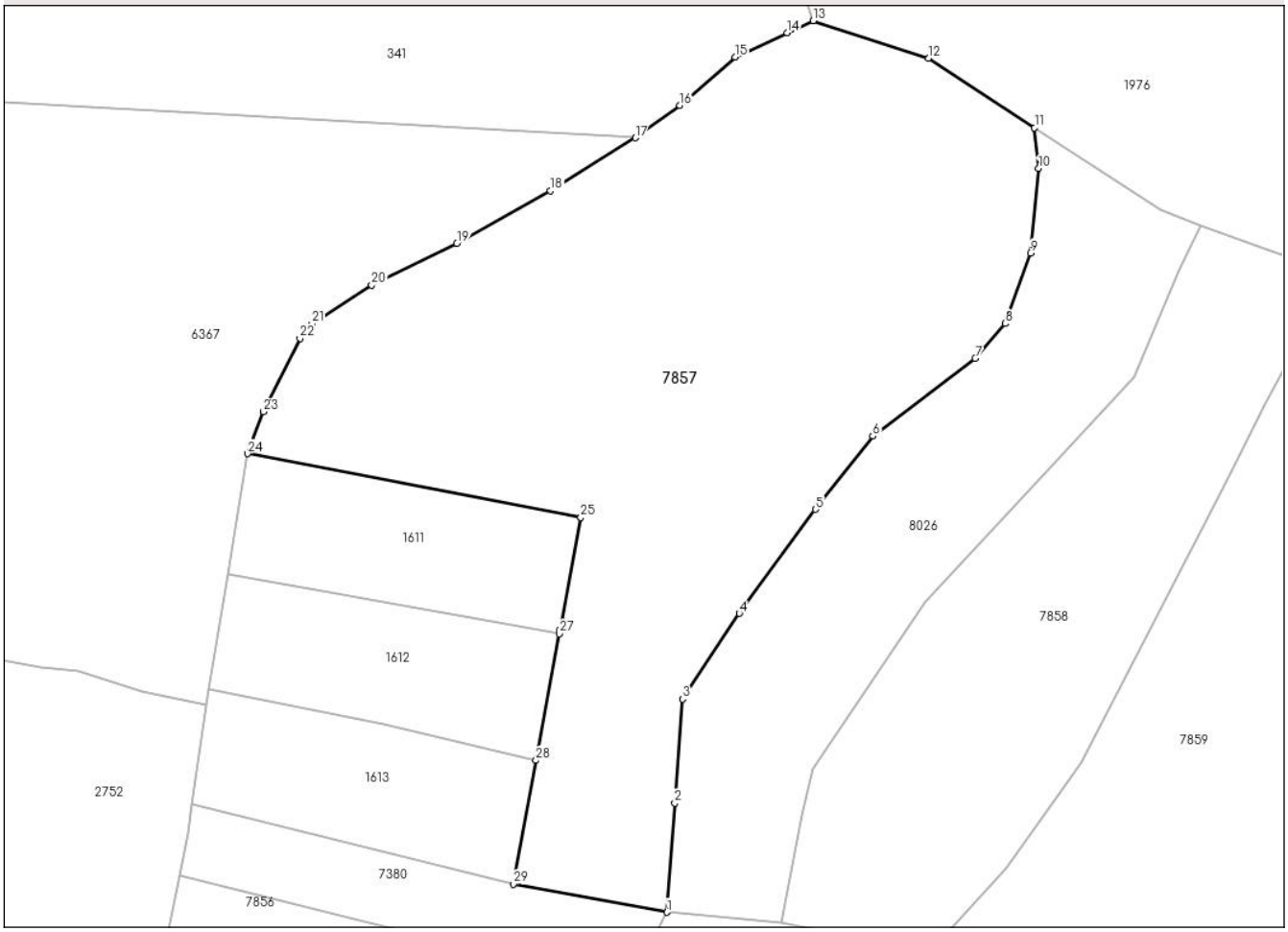

Date referitoare la teren

Crt	Categorie folosință	Intra vilan	Suprafaţa (mp)	Tarla	Parcelă	Nr. topo	Observaţii / Referinţe
1	pasune	NU	4.579	-	-	-	

Lungime Segmente

1) Valorile lungimilor segmentelor sunt obţinute din proiecţie în plan.

Punct început	X / Y	Punct sfârşit	X / Y	Lungime segment (** (m)
1	569.165,979 586.627,068	2	569.166,924 586.640,434	13.399
3	569.167,878 586.653,199	4	569.174,845 586.663,697	12.599
5	569.184,193 586.676,435	6	569.191,207 586.685,422	11.4
7	569.203,805 586.694,957	8	569.207,463 586.699,197	5.6
9	569.210,564 586.707,859	10	569.211,572 586.718,21	10.4

Punct început	X / Y	Punct sfârşit	X / Y	Lungime segment (** (m)
2	569.166,924 586.640,434	3	569.167,878 586.653,199	12.801
4	569.174,845 586.663,697	5	569.184,193 586.676,435	15.8
6	569.191,207 586.685,422	7	569.203,805 586.694,957	15.8
8	569.207,463 586.699,197	9	569.210,564 586.707,859	9.2
10	569.211,572 586.718,21	11	569.211,068 586.723,192	5.007

Document care conține date cu caracter personal, protejat de prevederile Regulamentului (UE) nr. 679/2016 și Legii 190/2018

Punct început	X / Y	Punct sfârşit	X / Y	Lungime segment (** (m)
11	569.211,068 586.723,192	12	569.198,087 586.731,692	15.516
13	569.183,921 586.736,315	14	569.180,712 586.734,85	3.528
15	569.174,32 586.731,865	16	569.167,549 586.725,949	8.991
17	569.162,083 586.721,977	18	569.151,686 586.715,49	12.255
19	569.140,196 586.709,045	20	569.129,734 586.703,907	11.656
21	569.122,447 586.699,143	22	569.120,953 586.697,368	2.32
23	569.116,469 586.688,4	24	569.114,507 586.683,262	5.5
25	569.155,396 586.675,456	26	569.152,872 586.661,73	13.956
27	569.152,771 586.661,181	28	569.149,918 586.645,671	15.77
29	569.147,129 586.630,507	1	569.165,979 586.627,068	19.161

Punct început	X / Y	Punct sfârşit	X / Y	Lungime segment (** (m)
12	569.198,087 586.731,692	13	569.183,921 586.736,315	14.901
14	569.180,712 586.734,85	15	569.174,32 586.731,865	7.055
16	569.167,549 586.725,949	17	569.162,083 586.721,977	6.757
18	569.151,686 586.715,49	19	569.140,196 586.709,045	13.174
20	569.129,734 586.703,907	21	569.122,447 586.699,143	8.706
22	569.120,953 586.697,368	23	569.116,469 586.688,4	10.027
24	569.114,507 586.683,262	25	569.155,396 586.675,456	41.627
26	569.152,872 586.661,73	27	569.152,771 586.661,181	0.558
28	569.149,918 586.645,671	29	569.147,129 586.630,507	15.418

** Lungimile segmentelor sunt determinate în planul de proiecţie Stereo 70 şi sunt rotunjite la 1 milimetru.
*** Distanţa dintre puncte este formată din segmente cumulate ce sunt mai mici decât valoarea 1 milimetru.

Document care conține date cu caracter personal, protejat de prevederile Regulamentului (UE) nr. 679/2016 și Legii 190/2018

DATE DESPRE IMOBILUL NR. 7858

Oficiul de Cadastru şi Publicitate Imobiliară NEAMT
Biroul de Cadastru şi Publicitate Imobiliară Bicaz

A. Partea I. Descrierea imobilului

TEREN Extravilan

Adresa: Jud. Neamt, pct. 'Damuc De Sus'

Nr. Crt	Nr cadastral Nr. topografic	Suprafaţa* (mp)	Observaţii / Referinţe
A1		2.129	Sector cadastral:78 Teren neimprejmuit;

B. Partea II. Proprietari şi acte

Inscrieri privitoare la dreptul de proprietate şi alte drepturi reale		Referinţe
7858 / 31/01/2024		
Act Administrativ nr. 2850, din 05/02/2024 emis de Primaria com. Damuc;		
B1	Inscrierea posesiei, drept de PROPRIETATE, dobandit prin Lege, cota actuala 1/1, cota initiala 1/1	A1
	1) **COVASAN SIMION**	

C. Partea III. SARCINI .

Inscrieri privind dezmembramintele dreptului de proprietate, drepturi reale de garanţie şi sarcini	Referinţe
NU SUNT	

Document care conține date cu caracter personal, protejat de prevederile Regulamentului (UE) nr. 679/2016 și Legii 190/2018

Anexa Nr. 1 La Partea I

Teren

Nr cadastral	Suprafaţa (mp)*	Observaţii / Referinţe
	2.129	

* Suprafaţa este determinată in planul de proiecţie Stereo 70.

DETALII LINIARE IMOBIL

Date referitoare la teren

Crt	Categorie folosință	Intra vilan	Suprafaţa (mp)	Tarla	Parcelă	Nr. topo	Observaţii / Referinţe
1	faneata	NU	1.509	-	-	-	
2	pasune	NU	620	-	-	-	Pasune impadurita

Lungime Segmente
1) Valorile lungimilor segmentelor sunt obţinute din proiecţie în plan.

Punct început	X / Y	Punct sfârşit	X / Y	Lungime segment (** (m)
1	569.198,122 586.622,182	2	569.207,598 586.632,433	13.96
2	569.207,598 586.632,433	3	569.216,737 586.645,343	15.817
3	569.216,737 586.645,343	4	569.232,364 586.675,487	33.954
4	569.232,364 586.675,487	5	569.235,424 586.681,572	6.811

Document care conține date cu caracter personal, protejat de prevederile Regulamentului (UE) nr. 679/2016 și Legii 190/2018

Punct început	X / Y	Punct sfârşit	X / Y	Lungime segment (** (m)
5	569.235,424 586.681,572	6	569.239,453 586.689,581	8.965
6	569.239,453 586.689,581	7	569.247,883 586.705,247	17.79
7	569.247,883 586.705,247	8	569.238,895 586.708,539	9.572
8	569.238,895 586.708,539	9	569.231,473 586.711,258	7.904
9	569.231,473 586.711,258	10	569.228,749 586.705,683	6.205
10	569.228,749 586.705,683	11	569.223,364 586.692,636	14.115
11	569.223,364 586.692,636	12	569.213,79 586.682,409	14.009
12	569.213,79 586.682,409	13	569.197,597 586.665,112	23.694
13	569.197,597 586.665,112	14	569.183,893 586.644,567	24.696
14	569.183,893 586.644,567	15	569.182,535 586.639,041	5.69
15	569.182,535 586.639,041	16	569.180,032 586.625,848	13.428
16	569.180,032 586.625,848	1	569.198,122 586.622,182	18.458

** Lungimile segmentelor sunt determinate în planul de proiecţie Stereo 70 şi sunt rotunjite la 1 milimetru.
*** Distanţa dintre puncte este formată din segmente cumulate ce sunt mai mici decât valoarea 1 milimetru.

Document care conține date cu caracter personal, protejat de prevederile Regulamentului (UE) nr. 679/2016 și Legii 190/2018

DATE DESPRE IMOBILUL NR. 7859

Oficiul de Cadastru şi Publicitate Imobiliară NEAMT
Biroul de Cadastru şi Publicitate Imobiliară Bicaz

A. Partea I. Descrierea imobilului

TEREN Extravilan

Adresa: Jud. Neamt, pct. 'Damuc De Sus'

Nr. Crt	Nr cadastral Nr. topografic	Suprafaţa* (mp)	Observaţii / Referinţe
A1		4.086	Sector cadastral:78 Teren neimprejmuit;

B. Partea II. Proprietari şi acte

Inscrieri privitoare la dreptul de proprietate şi alte drepturi reale		Referinţe
7859 / 01/02/2024		
Act Administrativ nr. 2848, din 01/02/2024 emis de Primaria com. Damuc;		
B1	Inscrierea posesiei, drept de PROPRIETATE, dobandit prin Lege, cota actuala 1/1, cota initiala 1/1	A1
	1) **MURĂ VASILE** 2) **MURĂ ANA**	

C. Partea III. SARCINI .

Inscrieri privind dezmembramintele dreptului de proprietate, drepturi reale de garanţie şi sarcini	Referinţe
NU SUNT	

Document care conține date cu caracter personal, protejat de prevederile Regulamentului (UE) nr. 679/2016 și Legii 190/2018

Anexa Nr. 1 La Partea I

Teren

Nr cadastral	Suprafaţa (mp)*	Observaţii / Referinţe
	4.086	

* Suprafaţa este determinată in planul de proiecţie Stereo 70.

DETALII LINIARE IMOBIL

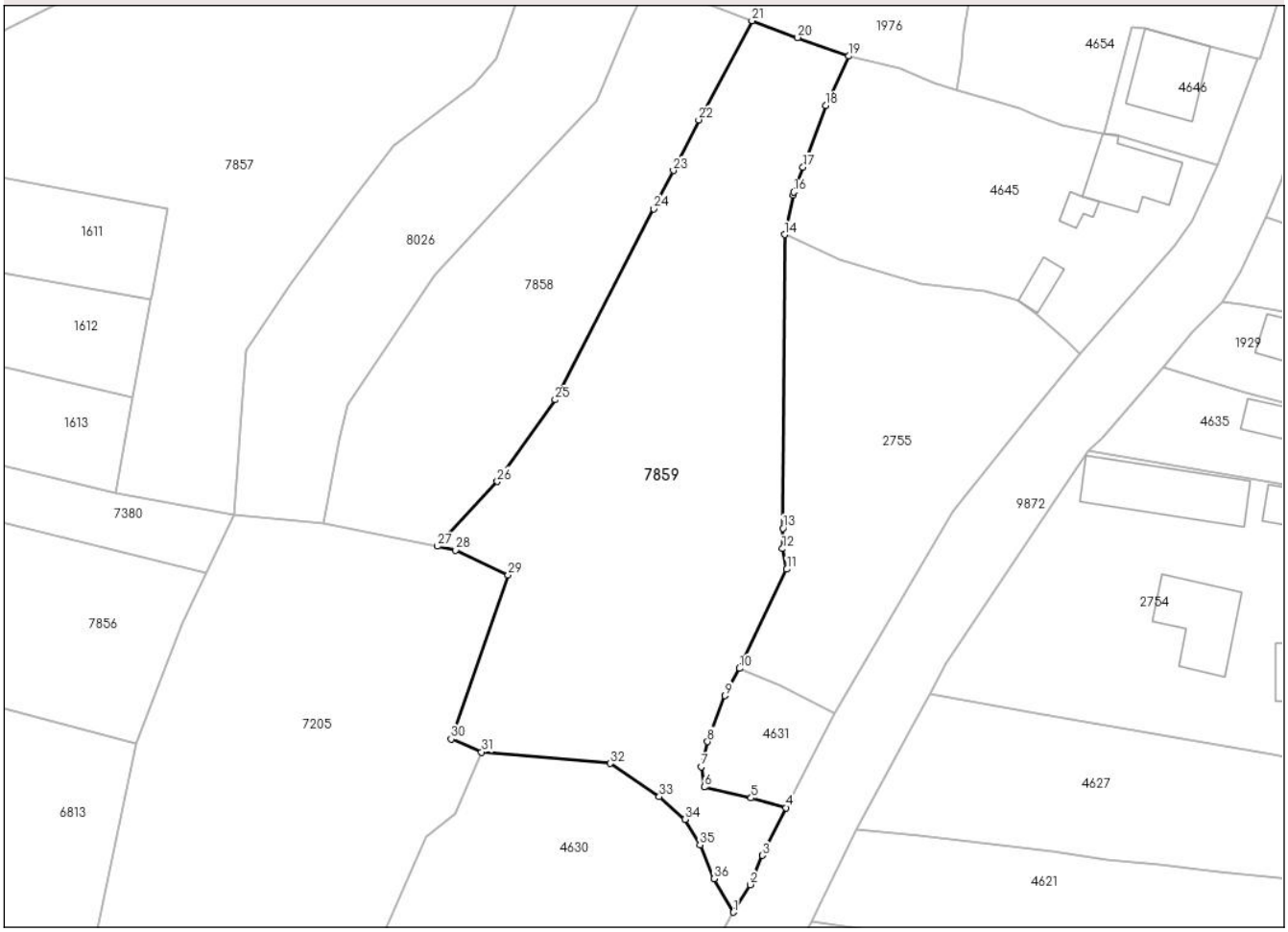

Date referitoare la teren

Crt	Categorie folosință	Intra vilan	Suprafaţa (mp)	Tarla	Parcelă	Nr. topo	Observaţii / Referinţe
1	faneata	NU	3.661	-	-	-	
2	pasune	NU	425	-	-	-	Pasune impadurita

Lungime Segmente

1) Valorile lungimilor segmentelor sunt obţinute din proiecţie în plan.

Punct început	X / Y	Punct sfârşit	X / Y	Lungime segment (** (m)
1	569.244,941 586.564,357	2	569.247,608 586.568,704	5.1
3	569.249,538 586.573,316	4	569.253,274 586.580,863	8.421
5	569.247,725 586.582,404	6	569.240,336 586.584,142	7.591
7	569.239,868 586.587,347	8	569.240,82 586.591,312	4.078

Punct început	X / Y	Punct sfârşit	X / Y	Lungime segment (** (m)
2	569.247,608 586.568,704	3	569.249,538 586.573,316	5.0
4	569.253,274 586.580,863	5	569.247,725 586.582,404	5.759
6	569.240,336 586.584,142	7	569.239,868 586.587,347	3.239
8	569.240,82 586.591,312	9	569.243,585 586.598,57	7.767

Document care conține date cu caracter personal, protejat de prevederile Regulamentului (UE) nr. 679/2016 și Legii 190/2018

Punct început	X / Y	Punct sfârşit	X / Y	Lungime segment (** (m)
9	569.243,585 586.598,57	10	569.245,881 586.602,88	4.883
11	569.253,39 586.618,556	12	569.252,688 586.621,798	3.317
13	569.252,785 586.625,04	14	569.253,037 586.671,447	46.408
15	569.254,401 586.677,715	16	569.254,497 586.678,155	0.45
17	569.255,953 586.682,098	18	569.259,566 586.691,856	10.405
19	569.263,166 586.699,649	20	569.255,113 586.702,599	8.576
21	569.247,883 586.705,247	22	569.239,453 586.689,581	17.79
23	569.235,424 586.681,572	24	569.232,364 586.675,487	6.811
25	569.216,737 586.645,343	26	569.207,598 586.632,433	15.817
27	569.198,122 586.622,182	28	569.201,0 586.621,599	2.936
29	569.209,301 586.617,677	30	569.200,289 586.591,744	27.454
31	569.205,084 586.589,655	32	569.225,428 586.587,862	20.423
33	569.233,217 586.582,599	34	569.237,284 586.579,046	5.4
35	569.239,65 586.574,986	36	569.241,869 586.569,627	5.8

Punct început	X / Y	Punct sfârşit	X / Y	Lungime segment (** (m)
10	569.245,881 586.602,88	11	569.253,39 586.618,556	17.382
12	569.252,688 586.621,798	13	569.252,785 586.625,04	3.243
14	569.253,037 586.671,447	15	569.254,401 586.677,715	6.415
16	569.254,497 586.678,155	17	569.255,953 586.682,098	4.203
18	569.259,566 586.691,856	19	569.263,166 586.699,649	8.584
20	569.255,113 586.702,599	21	569.247,883 586.705,247	7.7
22	569.239,453 586.689,581	23	569.235,424 586.681,572	8.965
24	569.232,364 586.675,487	25	569.216,737 586.645,343	33.954
26	569.207,598 586.632,433	27	569.198,122 586.622,182	13.96
28	569.201,0 586.621,599	29	569.209,301 586.617,677	9.181
30	569.200,289 586.591,744	31	569.205,084 586.589,655	5.23
32	569.225,428 586.587,862	33	569.233,217 586.582,599	9.4
34	569.237,284 586.579,046	35	569.239,65 586.574,986	4.699
36	569.241,869 586.569,627	1	569.244,941 586.564,357	6.1

**** Lungimile segmentelor sunt determinate în planul de proiecţie Stereo 70 şi sunt rotunjite la 1 milimetru.**
***** Distanţa dintre puncte este formată din segmente cumulate ce sunt mai mici decât valoarea 1 milimetru.**

Document care conține date cu caracter personal, protejat de prevederile Regulamentului (UE) nr. 679/2016 și Legii 190/2018

DATE DESPRE IMOBILUL NR. 7860

Oficiul de Cadastru şi Publicitate Imobiliară NEAMT
Biroul de Cadastru şi Publicitate Imobiliară Bicaz

A. Partea I. Descrierea imobilului

TEREN Intravilan

Adresa: Loc. Damuc, Jud. Neamt, pct. 'Damuc De Sus'

Nr. Crt	Nr cadastral Nr. topografic	Suprafaţa* (mp)	Observaţii / Referinţe
A1		170	Sector cadastral:78 Teren neimprejmuit;

B. Partea II. Proprietari şi acte

Inscrieri privitoare la dreptul de proprietate şi alte drepturi reale		Referinţe
7860 / 31/01/2024		
Act Administrativ nr. 2845, din 31/01/2024 emis de Primaria com. Damuc;		
B1	Inscrierea posesiei, drept de PROPRIETATE, dobandit prin Lege, cota actuala 1/1, cota initiala 1/1	A1
	1) **BUCUR SIMION**	

C. Partea III. SARCINI .

Inscrieri privind dezmembramintele dreptului de proprietate, drepturi reale de garanţie şi sarcini	Referinţe
NU SUNT	

Document care conține date cu caracter personal, protejat de prevederile Regulamentului (UE) nr. 679/2016 și Legii 190/2018

Anexa Nr. 1 La Partea I

Teren

Nr cadastral	Suprafaţa (mp)*	Observaţii / Referinţe
	170	

* Suprafaţa este determinată in planul de proiecţie Stereo 70.

DETALII LINIARE IMOBIL

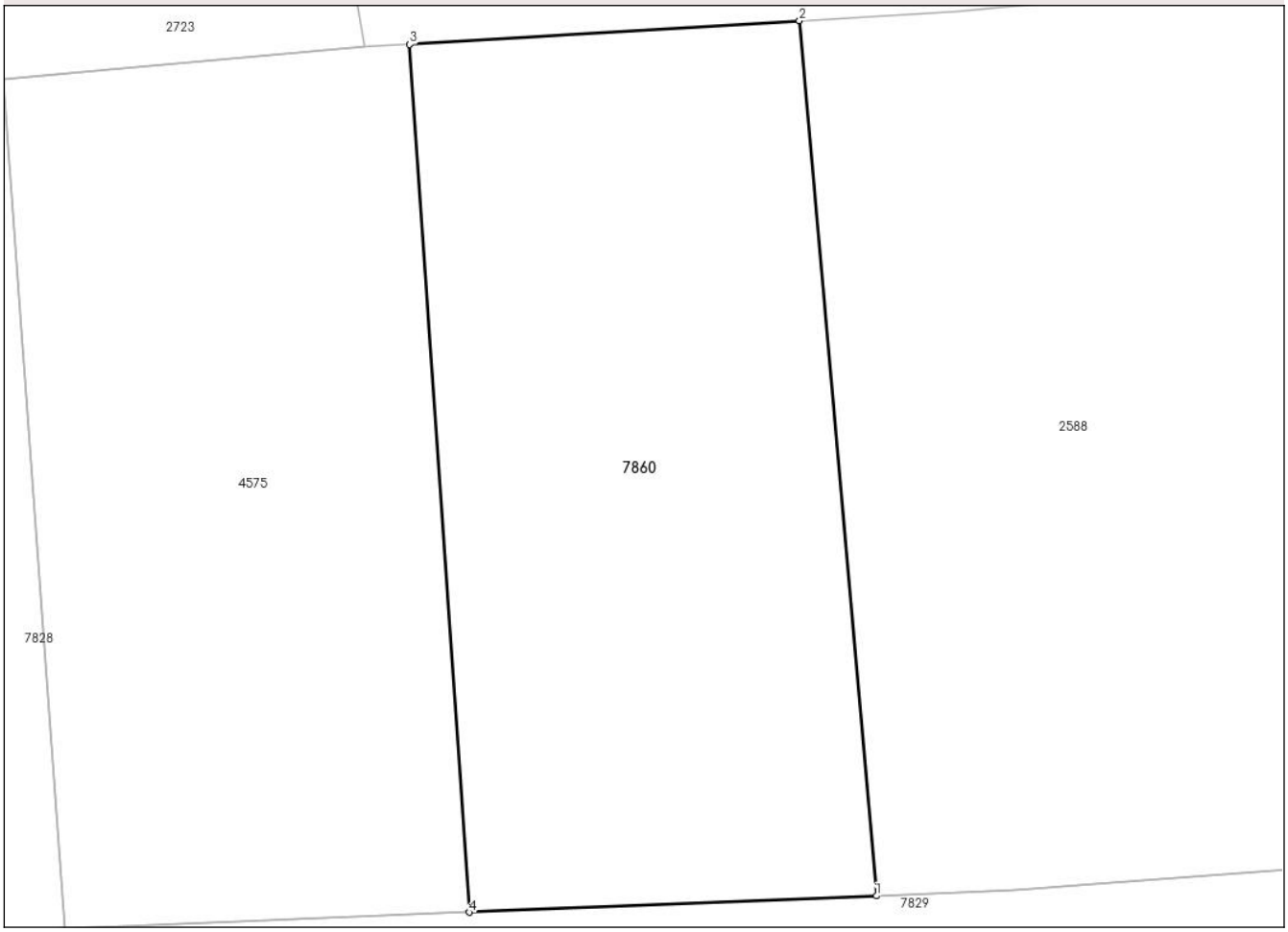

Date referitoare la teren

Crt	Categorie folosință	Intra vilan	Suprafaţa (mp)	Tarla	Parcelă	Nr. topo	Observaţii / Referinţe
1	arabil	DA	170	69	2551	-	

Lungime Segmente
1) Valorile lungimilor segmentelor sunt obţinute din proiecţie în plan.

Punct început	X / Y	Punct sfârşit	X / Y	Lungime segment (** (m)
1	569.346,664 587.155,84	2	569.344,962 587.175,142	19.377
2	569.344,962 587.175,142	3	569.336,358 587.174,62	8.62
3	569.336,358 587.174,62	4	569.337,672 587.155,481	19.184
4	569.337,672 587.155,481	1	569.346,664 587.155,84	8.999

**** Lungimile segmentelor sunt determinate în planul de proiecţie Stereo 70 şi sunt rotunjite la 1 milimetru.**

Document care conține date cu caracter personal, protejat de prevederile Regulamentului (UE) nr. 679/2016 și Legii 190/2018

***** Distanţa dintre puncte este formată din segmente cumulate ce sunt mai mici decât valoarea 1 milimetru.**

DATE DESPRE IMOBILUL NR. 8026

Oficiul de Cadastru şi Publicitate Imobiliară NEAMT
Biroul de Cadastru şi Publicitate Imobiliară Bicaz

A. Partea I. Descrierea imobilului

TEREN Extravilan

Adresa: Jud. Neamt, pct. 'Damuc De Sus'

Nr. Crt	Nr cadastral Nr. topografic	Suprafaţa* (mp)	Observaţii / Referinţe
A1		1.830	Sector cadastral:78 Teren neimprejmuit;

B. Partea II. Proprietari şi acte

Inscrieri privitoare la dreptul de proprietate şi alte drepturi reale		Referinţe
8026 / 31/01/2024		
Act Normativ nr. 7, din 13/03/1996 emis de PARLAMENTUL ROMANIEI;		
B1	Inscrierea provizorie, drept de PROPRIETATE, dobandit prin Lege, cota actuala 1/1, cota initiala 1/1	A1
	1) **COMUNA DĂMUC**, CIF:2614422, PROPRIETAR NEIDENTIFICAT	

C. Partea III. SARCINI .

Inscrieri privind dezmembramintele dreptului de proprietate, drepturi reale de garanţie şi sarcini	Referinţe
NU SUNT	

Anexa Nr. 1 La Partea I

Teren

Nr cadastral	Suprafaţa (mp)*	Observaţii / Referinţe
	1.830	

* Suprafaţa este determinată in planul de proiecţie Stereo 70.

DETALII LINIARE IMOBIL

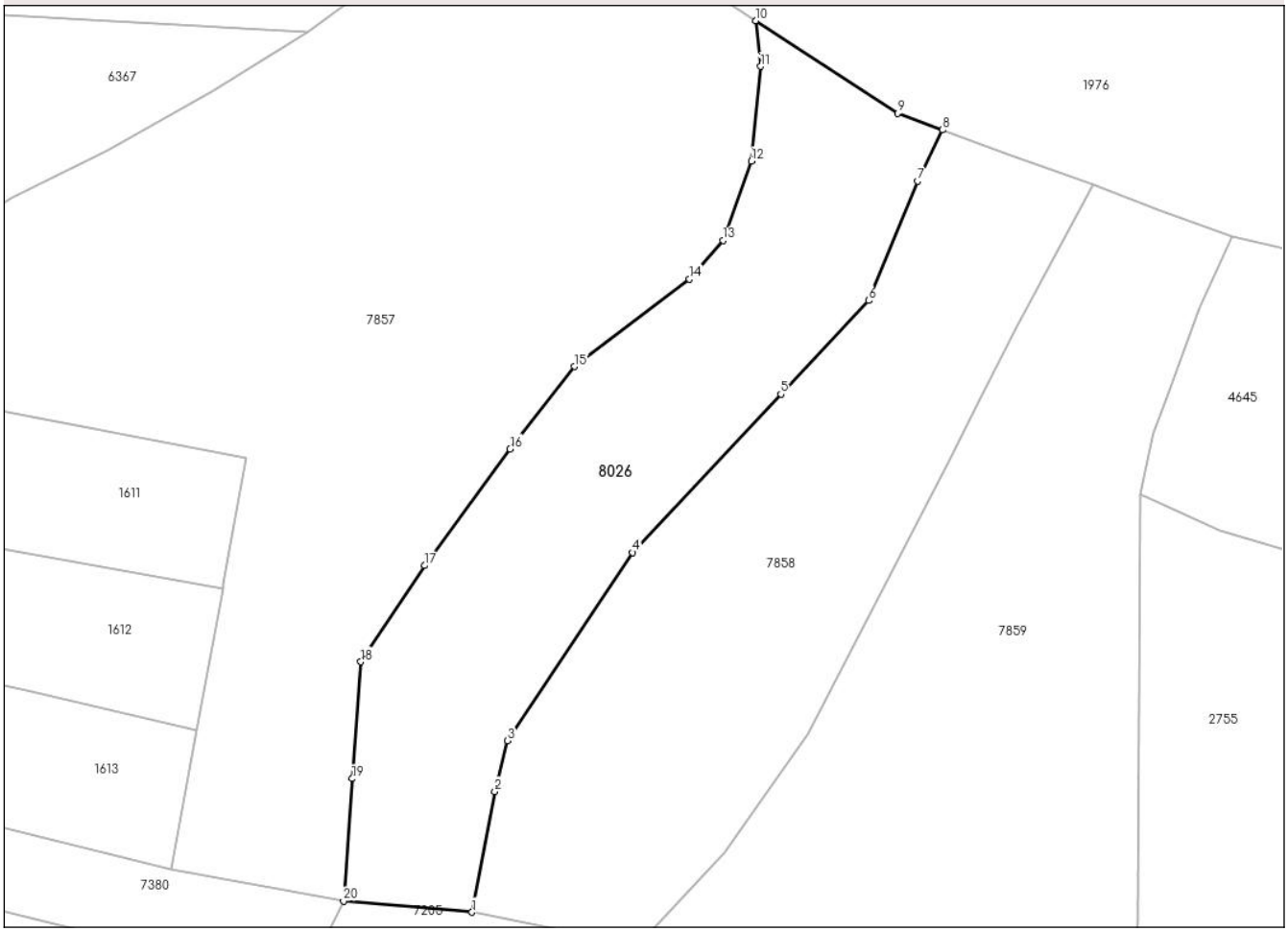

Date referitoare la teren

Crt	Categorie folosință	Intra vilan	Suprafaţa (mp)	Tarla	Parcelă	Nr. topo	Observaţii / Referinţe
1	faneata	NU	1.830	-	-	-	

Lungime Segmente
1) Valorile lungimilor segmentelor sunt obţinute din proiecţie în plan.

Punct început	X / Y	Punct sfârşit	X / Y	Lungime segment (** (m)
1	569.180,032 586.625,848	2	569.182,535 586.639,041	13.428
2	569.182,535 586.639,041	3	569.183,893 586.644,567	5.69
3	569.183,893 586.644,567	4	569.197,597 586.665,112	24.696
4	569.197,597 586.665,112	5	569.213,79 586.682,409	23.694
5	569.213,79 586.682,409	6	569.223,364 586.692,636	14.009

Document care conține date cu caracter personal, protejat de prevederile Regulamentului (UE) nr. 679/2016 și Legii 190/2018

Punct început	X / Y	Punct sfârşit	X / Y	Lungime segment (** (m)
6	569.223,364 586.692,636	7	569.228,749 586.705,683	14.115
7	569.228,749 586.705,683	8	569.231,473 586.711,258	6.205
8	569.231,473 586.711,258	9	569.226,532 586.713,067	5.262
9	569.226,532 586.713,067	10	569.211,068 586.723,192	18.484
10	569.211,068 586.723,192	11	569.211,572 586.718,21	5.007
11	569.211,572 586.718,21	12	569.210,564 586.707,859	10.4
12	569.210,564 586.707,859	13	569.207,463 586.699,197	9.2
13	569.207,463 586.699,197	14	569.203,805 586.694,957	5.6
14	569.203,805 586.694,957	15	569.191,207 586.685,422	15.8
15	569.191,207 586.685,422	16	569.184,193 586.676,435	11.4
16	569.184,193 586.676,435	17	569.174,845 586.663,697	15.8
17	569.174,845 586.663,697	18	569.167,878 586.653,199	12.599
18	569.167,878 586.653,199	19	569.166,924 586.640,434	12.801
19	569.166,924 586.640,434	20	569.165,979 586.627,068	13.399
20	569.165,979 586.627,068	1	569.180,032 586.625,848	14.106

** Lungimile segmentelor sunt determinate în planul de proiecţie Stereo 70 şi sunt rotunjite la 1 milimetru.
*** Distanţa dintre puncte este formată din segmente cumulate ce sunt mai mici decât valoarea 1 milimetru.

Document care conține date cu caracter personal, protejat de prevederile Regulamentului (UE) nr. 679/2016 și Legii 190/2018