DATE DESPRE IMOBILUL NR. 1177

Oficiul de Cadastru şi Publicitate Imobiliară NEAMT
Biroul de Cadastru şi Publicitate Imobiliară Bicaz

A. Partea I. Descrierea imobilului

TEREN Intravilan

Adresa: Loc. Huisurez, Jud. Neamt, pct. 'Huisurez'

Nr. Crt	Nr cadastral Nr. topografic	Suprafaţa* (mp)	Observaţii / Referinţe
A1		458	Sector cadastral:159 Teren imprejmuit;

Construcţii

Crt	Nr cadastral Nr. topografic	Adresa	Observaţii / Referinţe
A1.1		Loc. Huisurez, Jud. Neamt	Nr. niveluri:1; S. construita la sol:18 mp;

B. Partea II. Proprietari şi acte

Inscrieri privitoare la dreptul de proprietate şi alte drepturi reale		Referinţe
1177 / 12/02/2024		
Act Administrativ nr. 2989, din 12/02/2024 emis de Primaria com. Damuc;		
B1	Inscrierea posesiei, drept de PROPRIETATE, dobandit prin Lege, cota actuala 1/1, cota initiala 1/1	A1
	1) **BARB-DUDAN DOREL** 2) **BARB-DUDAN AURELIA**	
Act Administrativ nr. 3007, din 12/02/2024 emis de Primaria com. Damuc;		
B2	Intabulare, drept de PROPRIETATE, dobandit prin Lege, cota actuala 1/1, cota initiala 1/1	A1.1
	1) **BARB-DUDAN DOREL** 2) **BARB-DUDAN AURELIA**	

C. Partea III. SARCINI .

Inscrieri privind dezmembramintele dreptului de proprietate, drepturi reale de garanţie şi sarcini	Referinţe
NU SUNT	

Document care conține date cu caracter personal, protejat de prevederile Regulamentului (UE) nr. 679/2016 și Legii 190/2018

Anexa Nr. 1 La Partea I

Teren

Nr cadastral	Suprafaţa (mp)*	Observaţii / Referinţe
	458	

* Suprafaţa este determinată in planul de proiecţie Stereo 70.

DETALII LINIARE IMOBIL

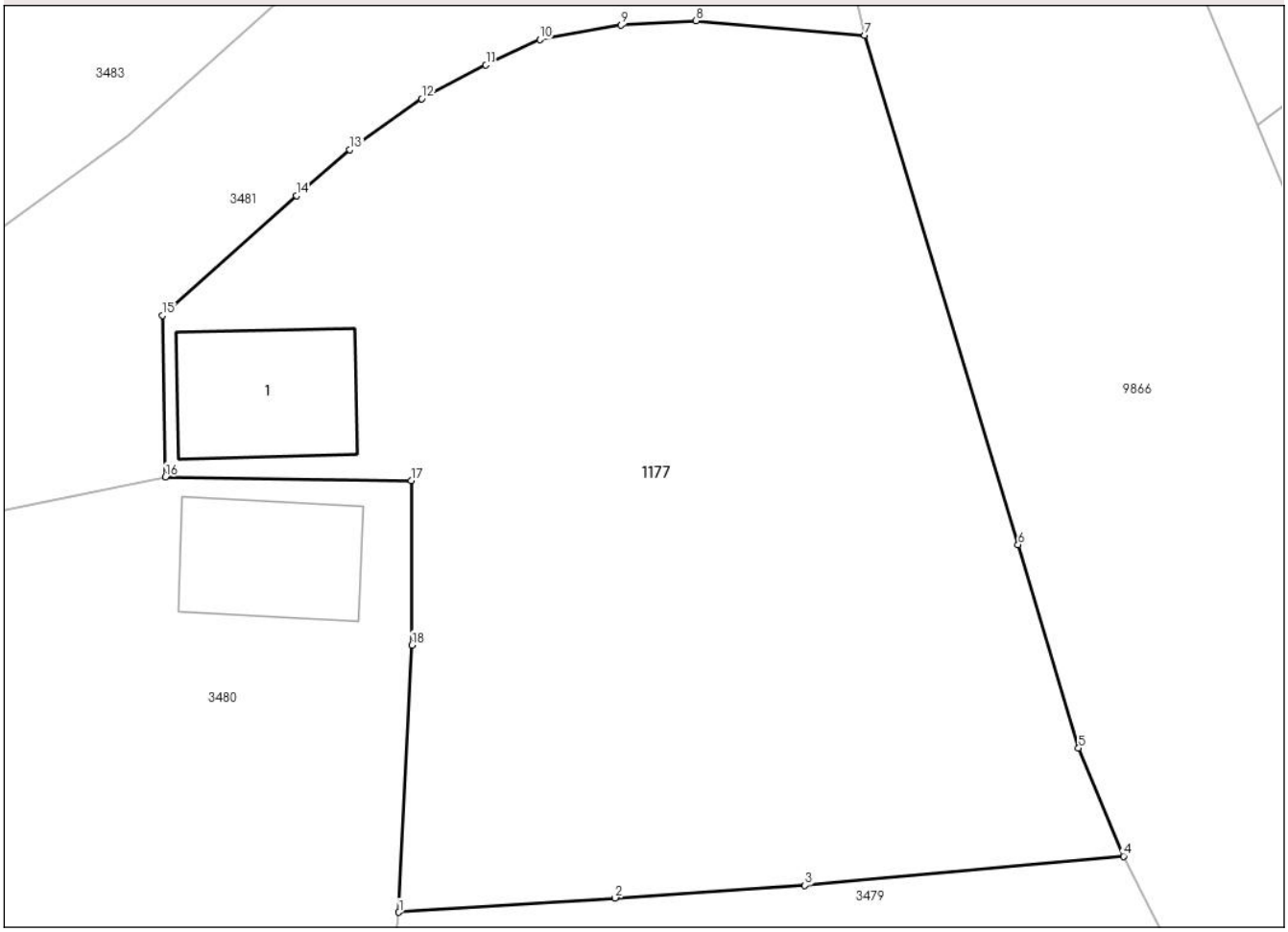

Date referitoare la teren

Crt	Categorie folosință	Intra vilan	Suprafaţa (mp)	Tarla	Parcelă	Nr. topo	Observaţii / Referinţe
1	curti constructii	DA	34	20	507	-	
2	faneata	DA	424	20	503	-	

Date referitoare la construcţii

Crt	Număr	Destinaţie construcţie	Supraf. (mp)	Situaţie juridică	Observaţii / Referinţe
A1.1		constructii anexa	18	Cu acte	Nr. niveluri:1; S. construita la sol:18 mp;

Lungime Segmente
1) Valorile lungimilor segmentelor sunt obţinute din proiecţie în plan.

Punct început	X / Y	Punct sfârşit	X / Y	Lungime segment (** (m)
1	570.359,355 580.362,507	2	570.365,527 580.362,914	6.185
2	570.365,527 580.362,914	3	570.370,944 580.363,272	5.429
3	570.370,944 580.363,272	4	570.380,037 580.364,104	9.131

Document care conține date cu caracter personal, protejat de prevederile Regulamentului (UE) nr. 679/2016 și Legii 190/2018

Punct început	X / Y	Punct sfârşit	X / Y	Lungime segment (** (m)
4	570.380,037 580.364,104	5	570.378,754 580.367,186	3.338
5	570.378,754 580.367,186	6	570.377,026 580.372,981	6.047
6	570.377,026 580.372,981	7	570.372,65 580.387,51	15.174
7	570.372,65 580.387,51	8	570.367,836 580.387,921	4.832
8	570.367,836 580.387,921	9	570.365,701 580.387,802	2.138
9	570.365,701 580.387,802	10	570.363,376 580.387,384	2.362
10	570.363,376 580.387,384	11	570.361,837 580.386,656	1.702
11	570.361,837 580.386,656	12	570.360,005 580.385,696	2.068
12	570.360,005 580.385,696	13	570.357,953 580.384,246	2.513
13	570.357,953 580.384,246	14	570.356,427 580.382,933	2.013
14	570.356,427 580.382,933	15	570.352,61 580.379,526	5.116
15	570.352,61 580.379,526	16	570.352,691 580.374,918	4.609
16	570.352,691 580.374,918	17	570.359,709 580.374,81	7.019
17	570.359,709 580.374,81	18	570.359,729 580.370,123	4.687
18	570.359,729 580.370,123	1	570.359,355 580.362,507	7.625

** Lungimile segmentelor sunt determinate în planul de proiecţie Stereo 70 şi sunt rotunjite la 1 milimetru.
*** Distanţa dintre puncte este formată din segmente cumulate ce sunt mai mici decât valoarea 1 milimetru.

Document care conține date cu caracter personal, protejat de prevederile Regulamentului (UE) nr. 679/2016 și Legii 190/2018

DATE DESPRE IMOBILUL NR. 1480

Oficiul de Cadastru şi Publicitate Imobiliară NEAMT
Biroul de Cadastru şi Publicitate Imobiliară Bicaz

A. Partea I. Descrierea imobilului

TEREN Intravilan

Adresa: Loc. Huisurez, Jud. Neamt

Nr. Crt	Nr cadastral Nr. topografic	Suprafaţa* (mp)	Observaţii / Referinţe
A1	50830	Din acte: 3.606 Masurata: 3.610	Sector cadastral:159 Teren imprejmuit; Actualizare cu C1

Construcţii

Crt	Nr cadastral Nr. topografic	Adresa	Observaţii / Referinţe
A1.1		Loc. Huisurez, Jud. Neamt	Nr. niveluri:1; S. construita la sol:228 mp;

B. Partea II. Proprietari şi acte

Inscrieri privitoare la dreptul de proprietate şi alte drepturi reale		Referinţe
24427 / 05/12/2016		
Act Notarial nr. Contract de vanzare aut. nr. 1568, din 29/11/2016 emis de NP FLOAREŞ Anca;		
B1	Intabulare, drept de PROPRIETATE, dobandit prin Conventie, cota actuala 1/1, cota initiala 1/1	A1
	1) **BOCANCIA TOADER** 2) **BOCANCIA ELENA**, -soti	
1480 / 12/02/2024		
Act Administrativ nr. 3007, din 12/02/2024 emis de Primaria com. Damuc;		
B2	Intabulare, drept de PROPRIETATE, dobandit prin Conventie, cota actuala 1/1, cota initiala 1/1	A1.1
	1) **BOCANCIA TOADER** 2) **BOCANCIA ELENA**, -soti	

C. Partea III. SARCINI .

Inscrieri privind dezmembramintele dreptului de proprietate, drepturi reale de garanţie şi sarcini	Referinţe
NU SUNT	

Document care conține date cu caracter personal, protejat de prevederile Regulamentului (UE) nr. 679/2016 și Legii 190/2018

Anexa Nr. 1 La Partea I

Teren

Nr cadastral	Suprafaţa (mp)*	Observaţii / Referinţe
50830	Din acte: 3.606 Masurata: 3.610	Actualizare cu C1

* Suprafaţa este determinată in planul de proiecţie Stereo 70.

DETALII LINIARE IMOBIL

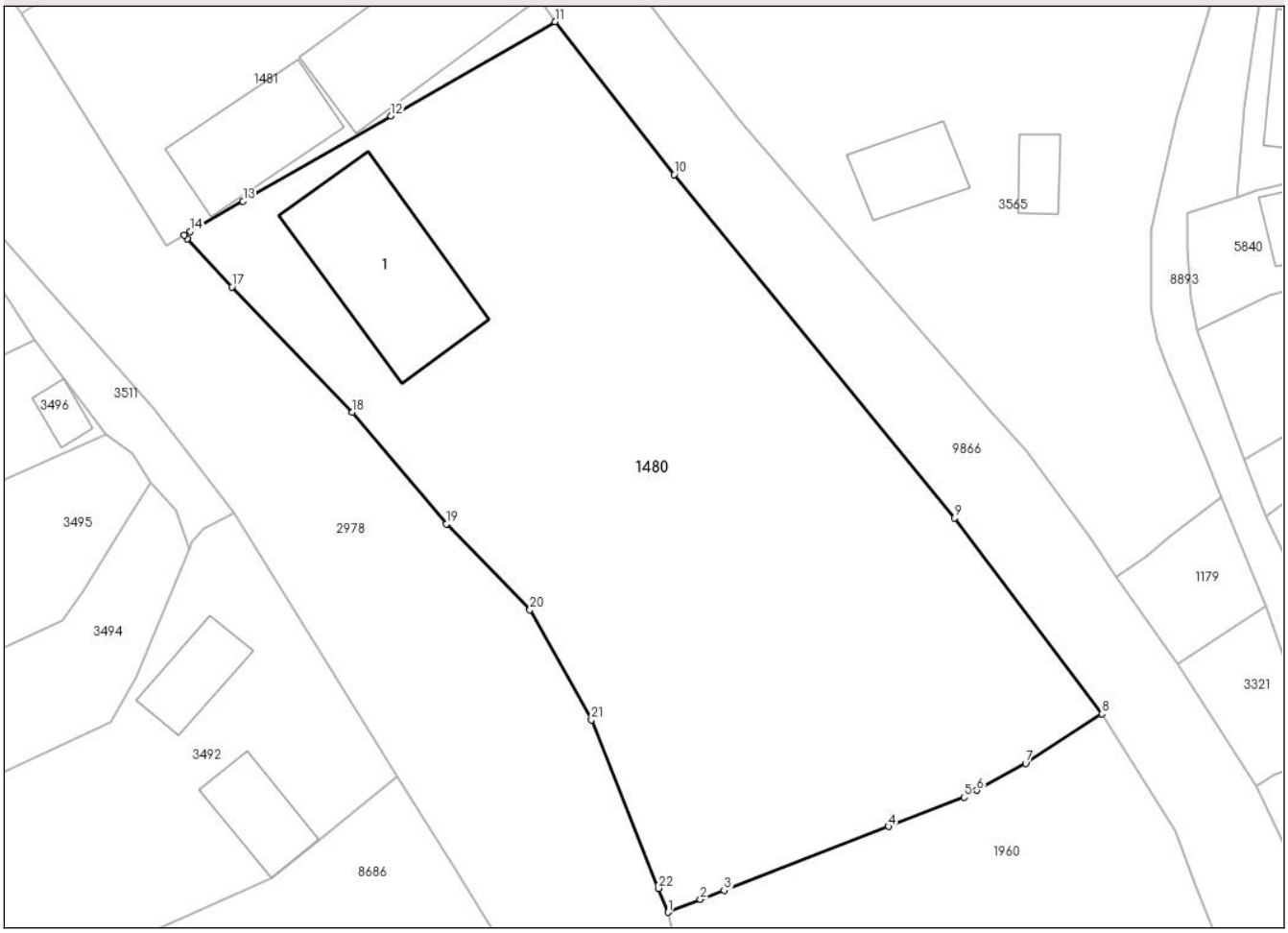

Date referitoare la teren

Crt	Categorie folosinţă	Intra vilan	Suprafaţa (mp)	Tarla	Parcelă	Nr. topo	Observaţii / Referinţe
1	curti constructii	DA	423	-	-	-	
2	neproductiv	DA	3.187	-	-	-	

Date referitoare la construcţii

Crt	Număr	Destinaţie construcţie	Supraf. (mp)	Situaţie juridică	Observaţii / Referinţe
A1.1		constructii anexa	228	Cu acte	Nr. niveluri:1; S. construita la sol:228 mp;

Lungime Segmente

1) Valorile lungimilor segmentelor sunt obţinute din proiecţie în plan.

Punct început	X / Y	Punct sfârşit	X / Y	Lungime segment (** (m)
1	570.304,231 580.443,008	2	570.307,485 580.444,285	3.496
3	570.309,854 580.445,203	4	570.326,357 580.451,597	17.698
5	570.333,911 580.454,529	6	570.335,188 580.455,232	1.458

Punct început	X / Y	Punct sfârşit	X / Y	Lungime segment (** (m)
2	570.307,485 580.444,285	3	570.309,854 580.445,203	2.541
4	570.326,357 580.451,597	5	570.333,911 580.454,529	8.103
6	570.335,188 580.455,232	7	570.340,056 580.457,913	5.557

Document care conține date cu caracter personal, protejat de prevederile Regulamentului (UE) nr. 679/2016 și Legii 190/2018

Punct început	X / Y	Punct sfârşit	X / Y	Lungime segment (** (m)
7	570.340,056 580.457,913	8	570.347,713 580.462,876	9.125
9	570.332,952 580.482,518	10	570.304,863 580.516,91	44.405
11	570.292,9 580.532,23	12	570.276,487 580.522,786	18.936
13	570.261,652 580.514,249	14	570.256,37 580.511,21	6.094
15	570.255,76 580.510,855	16	570.256,085 580.510,472	0.502
17	570.260,541 580.505,649	18	570.272,615 580.493,091	17.421
19	570.282,052 580.481,925	20	570.290,413 580.473,323	11.996
21	570.296,559 580.462,294	22	570.303,261 580.445,4	18.175

Punct început	X / Y	Punct sfârşit	X / Y	Lungime segment (** (m)
8	570.347,713 580.462,876	9	570.332,952 580.482,518	24.57
10	570.304,863 580.516,91	11	570.292,9 580.532,23	19.437
12	570.276,487 580.522,786	13	570.261,652 580.514,249	17.116
14	570.256,37 580.511,21	15	570.255,76 580.510,855	0.706
16	570.256,085 580.510,472	17	570.260,541 580.505,649	6.566
18	570.272,615 580.493,091	19	570.282,052 580.481,925	14.62
20	570.290,413 580.473,323	21	570.296,559 580.462,294	12.626
22	570.303,261 580.445,4	1	570.304,231 580.443,008	2.581

** Lungimile segmentelor sunt determinate în planul de proiecţie Stereo 70 şi sunt rotunjite la 1 milimetru.
*** Distanţa dintre puncte este formată din segmente cumulate ce sunt mai mici decât valoarea 1 milimetru.

Document care conține date cu caracter personal, protejat de prevederile Regulamentului (UE) nr. 679/2016 și Legii 190/2018

DATE DESPRE IMOBILUL NR. 1481

Oficiul de Cadastru şi Publicitate Imobiliară NEAMT
Biroul de Cadastru şi Publicitate Imobiliară Bicaz

A. Partea I. Descrierea imobilului

TEREN Intravilan

Adresa: Loc. Huisurez, Jud. Neamt

Nr. Crt	Nr cadastral Nr. topografic	Suprafaţa* (mp)	Observaţii / Referinţe
A1	50984	1.260	Sector cadastral:159 Teren imprejmuit; Actualizare cu acte constructii

Construcţii

Crt	Nr cadastral Nr. topografic	Adresa	Observaţii / Referinţe
A1.1	50984-C1	Loc. Huisurez, Jud. Neamt	Nr. niveluri:1; S. construita la sol:131 mp; Hala gater
A1.2	50984-C2	Loc. Huisurez, Jud. Neamt	Nr. niveluri:1; S. construita la sol:206 mp; Cladire administrativa

B. Partea II. Proprietari şi acte

Inscrieri privitoare la dreptul de proprietate şi alte drepturi reale		Referinţe
13101 / 28/06/2018		
Hotarare Judecatoreasca nr. Sentinta civila nr. 1210, din 27/12/2017 emis de Judecatoria Bicaz in dosar nr. 864/188/2017;		
B1	Intabulare, drept de PROPRIETATE, dobandit prin Hotarare Judecatoreasca, cota actuala 1/1, cota initiala 1/1	A1
	1) **BOCANCIA TOADER** 2) **BOCANCIA ELENA**, -soti	
B2	Se transcrie din RTI, notarea solutiei pronuntate conform Sentintei civile nr. 1210/2017 emisa de Judecatoria Bicaz, efectuate conform Incheierii nr. 6884/2018	A1
1481 / 12/02/2024		
Act Administrativ nr. 3007, din 12/02/2024 emis de Primaria com. Damuc;		
B3	Intabulare, drept de PROPRIETATE, dobandit prin Lege, cota actuala 1/1, cota initiala 1/1	A1.1, A1.2
	1) **BOCANCIA TOADER** 2) **BOCANCIA ELENA**, -soti	

C. Partea III. SARCINI .

Inscrieri privind dezmembramintele dreptului de proprietate, drepturi reale de garanţie şi sarcini	Referinţe
NU SUNT	

Document care conține date cu caracter personal, protejat de prevederile Regulamentului (UE) nr. 679/2016 și Legii 190/2018

Anexa Nr. 1 La Partea I

Teren

Nr cadastral	Suprafaţa (mp)*	Observaţii / Referinţe
50984	1.260	Actualizare cu acte constructii

* Suprafaţa este determinată in planul de proiecţie Stereo 70.

DETALII LINIARE IMOBIL

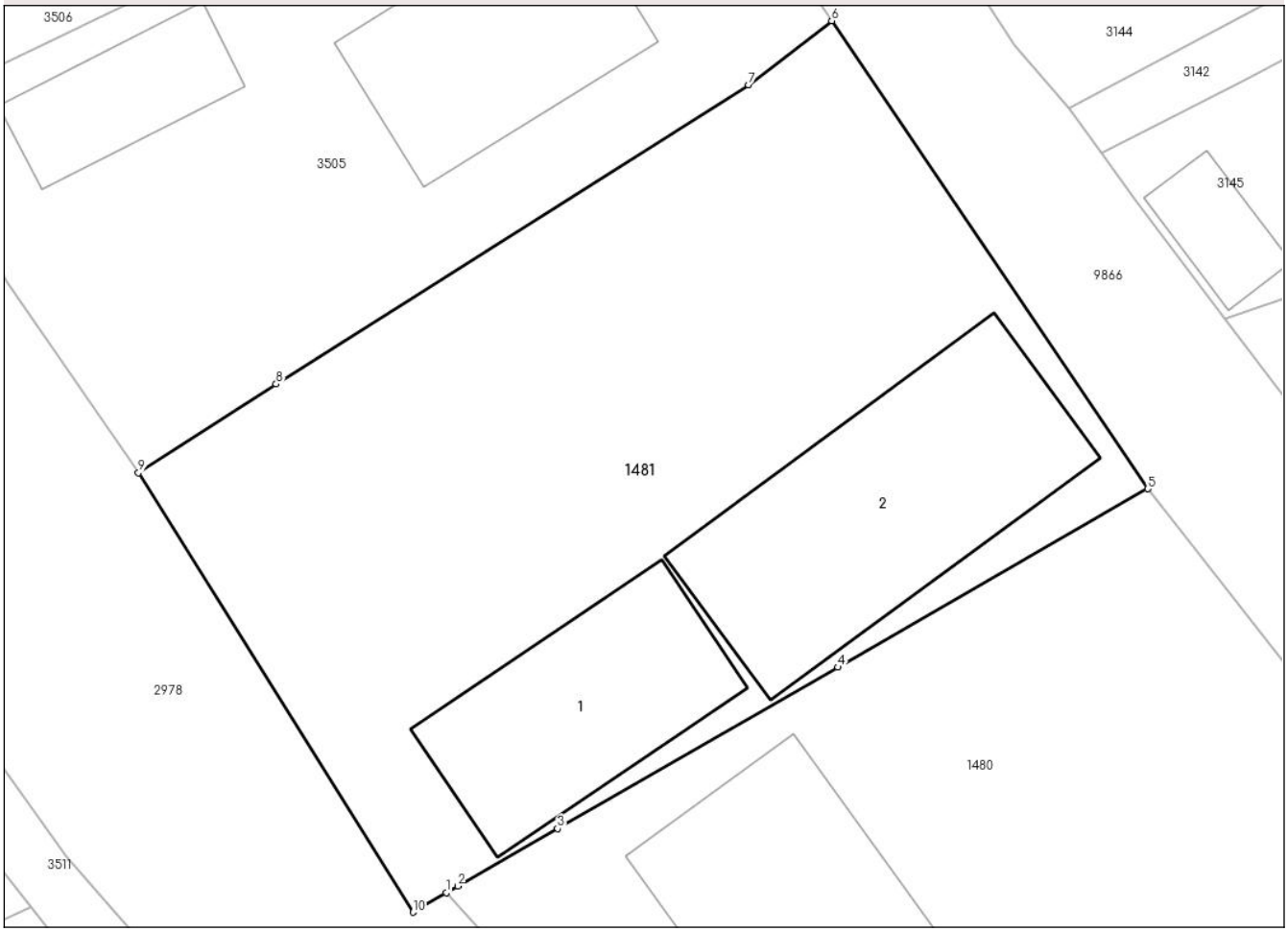

Date referitoare la teren

Crt	Categorie folosință	Intra vilan	Suprafaţa (mp)	Tarla	Parcelă	Nr. topo	Observaţii / Referinţe
1	curti constructii	DA	1.260	-	-	-	

Date referitoare la construcţii

Crt	Număr	Destinaţie construcţie	Supraf. (mp)	Situaţie juridică	Observaţii / Referinţe
A1.1	50984-C1	constructii industriale si edilitare	131	Cu acte	Nr. niveluri:1; S. construita la sol:131 mp; Hala gater
A1.2	50984-C2	constructii administrative si social culturale	206	Cu acte	Nr. niveluri:1; S. construita la sol:206 mp; Cladire administrativa

Lungime Segmente

1) Valorile lungimilor segmentelor sunt obţinute din proiecţie în plan.

Punct început	X / Y	Punct sfârşit	X / Y	Lungime segment (** (m)
1	570.255,76 580.510,855	2	570.256,37 580.511,21	0.706
2	570.256,37 580.511,21	3	570.261,652 580.514,249	6.094

Document care conține date cu caracter personal, protejat de prevederile Regulamentului (UE) nr. 679/2016 și Legii 190/2018

Punct început	X / Y	Punct sfârşit	X / Y	Lungime segment (** (m)
3	570.261,652 580.514,249	4	570.276,487 580.522,786	17.116
4	570.276,487 580.522,786	5	570.292,9 580.532,23	18.936
5	570.292,9 580.532,23	6	570.276,17 580.556,98	29.874
6	570.276,17 580.556,98	7	570.271,77 580.553,59	5.554
7	570.271,77 580.553,59	8	570.246,75 580.537,77	29.602
8	570.246,75 580.537,77	9	570.239,47 580.533,08	8.66
9	570.239,47 580.533,08	10	570.254,002 580.509,83	27.418
10	570.254,002 580.509,83	1	570.255,76 580.510,855	2.035

** Lungimile segmentelor sunt determinate în planul de proiecţie Stereo 70 şi sunt rotunjite la 1 milimetru.
*** Distanţa dintre puncte este formată din segmente cumulate ce sunt mai mici decât valoarea 1 milimetru.

Document care conține date cu caracter personal, protejat de prevederile Regulamentului (UE) nr. 679/2016 și Legii 190/2018

DATE DESPRE IMOBILUL NR. 1960

Oficiul de Cadastru şi Publicitate Imobiliară NEAMT
Biroul de Cadastru şi Publicitate Imobiliară Bicaz

A. Partea I. Descrierea imobilului

TEREN Intravilan

Adresa: Loc. Huisurez, Jud. Neamt, pct. 'Huisurez'

Nr. Crt	Nr cadastral Nr. topografic	Suprafaţa* (mp)	Observaţii / Referinţe
A1		1.145	Sector cadastral:159 Teren neimprejmuit;

Construcţii

Crt	Nr cadastral Nr. topografic	Adresa	Observaţii / Referinţe
A1.1		Loc. Huisurez, Jud. Neamt	Nr. niveluri:1; S. construita la sol:50 mp;

B. Partea II. Proprietari şi acte

Inscrieri privitoare la dreptul de proprietate şi alte drepturi reale		Referinţe
1960 / 12/02/2024		
Act Administrativ nr. 2990, din 12/02/2024 emis de Primaria com. Damuc;		
B1	Inscrierea posesiei, drept de PROPRIETATE, dobandit prin Lege, cota actuala 1/1, cota initiala 1/1	A1
	1) **TĂTAR DANIEL** 2) **TĂTAR ALINA**	
Act Administrativ nr. 3007, din 12/02/2024 emis de Primaria com. Damuc;		
B2	Intabulare, drept de PROPRIETATE, dobandit prin Lege, cota actuala 1/1, cota initiala 1/1	A1.1
	1) **TĂTAR DANIEL** 2) **TĂTAR ALINA**	

C. Partea III. SARCINI .

Inscrieri privind dezmembramintele dreptului de proprietate, drepturi reale de garanţie şi sarcini	Referinţe
NU SUNT	

Document care conține date cu caracter personal, protejat de prevederile Regulamentului (UE) nr. 679/2016 și Legii 190/2018

Anexa Nr. 1 La Partea I

Teren

Nr cadastral	Suprafaţa (mp)*	Observaţii / Referinţe
	1.145	

* Suprafaţa este determinată in planul de proiecţie Stereo 70.

DETALII LINIARE IMOBIL

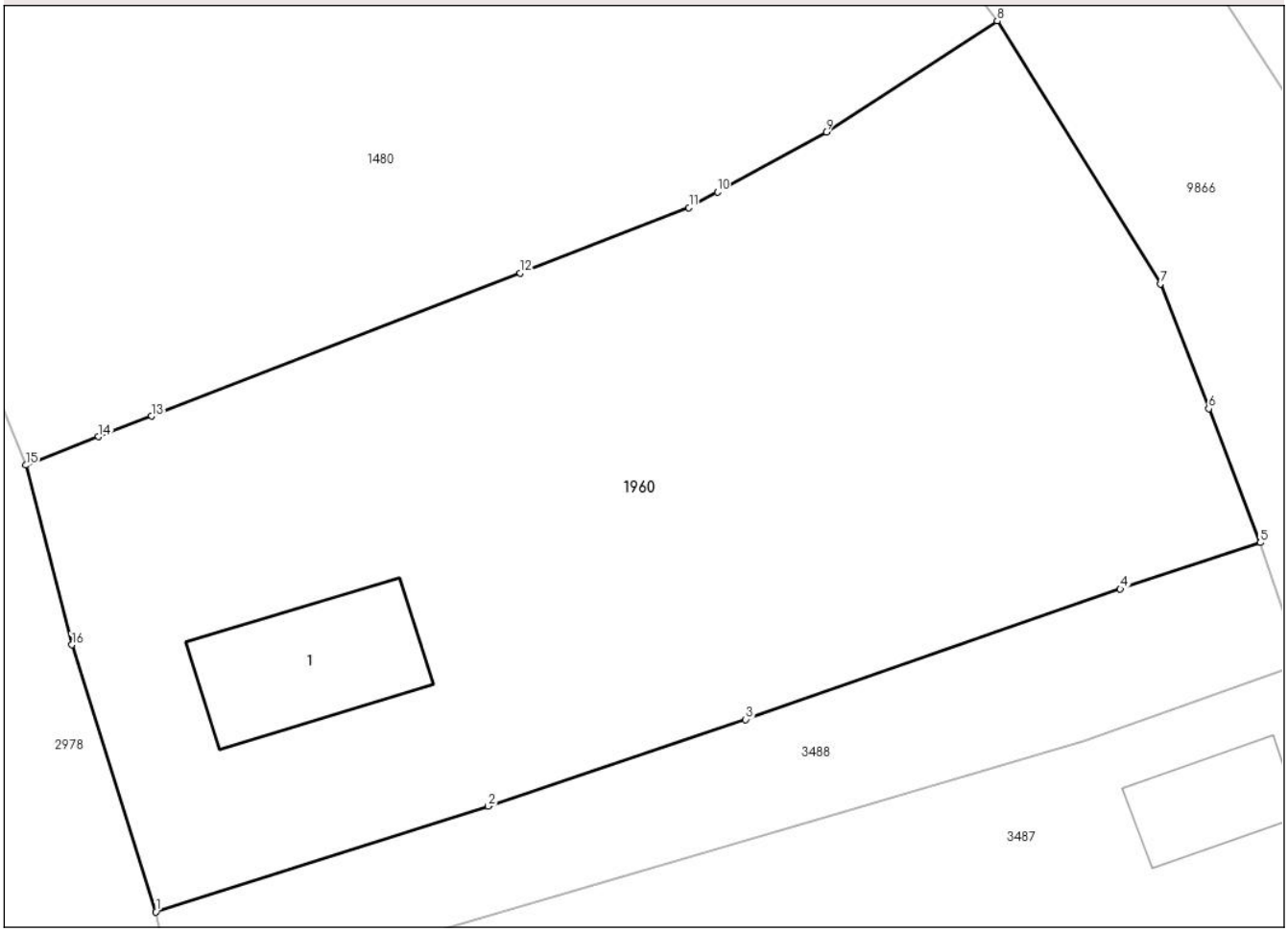

Date referitoare la teren

Crt	Categorie folosință	Intra vilan	Suprafaţa (mp)	Tarla	Parcelă	Nr. topo	Observaţii / Referinţe
1	curti constructii	DA	199	21	514	-	
2	arabil	DA	226	21	513	-	
3	arabil	DA	152	21	515	-	
4	faneata	DA	568	21	513; 514; 515	-	

Date referitoare la construcţii

Crt	Număr	Destinaţie construcţie	Supraf. (mp)	Situaţie juridică	Observaţii / Referinţe
A1.1		constructii anexa	50	Cu acte	Nr. niveluri:1; S. construita la sol:50 mp;

Lungime Segmente

1) Valorile lungimilor segmentelor sunt obţinute din proiecţie în plan.

Punct început	X / Y	Punct sfârşit	X / Y	Lungime segment (** (m)
1	570.310,045 580.423,03	2	570.324,92 580.427,757	15.608

Document care conține date cu caracter personal, protejat de prevederile Regulamentului (UE) nr. 679/2016 și Legii 190/2018

Punct început	X / Y	Punct sfârşit	X / Y	Lungime segment (** (m)
2	570.324,92 580.427,757	3	570.336,457 580.431,642	12.174
3	570.336,457 580.431,642	4	570.353,227 580.437,473	17.755
4	570.353,227 580.437,473	5	570.359,49 580.439,546	6.597
5	570.359,49 580.439,546	6	570.357,183 580.445,533	6.416
6	570.357,183 580.445,533	7	570.355,029 580.451,123	5.991
7	570.355,029 580.451,123	8	570.347,713 580.462,876	13.844
8	570.347,713 580.462,876	9	570.340,056 580.457,913	9.125
9	570.340,056 580.457,913	10	570.335,188 580.455,232	5.557
10	570.335,188 580.455,232	11	570.333,911 580.454,529	1.458
11	570.333,911 580.454,529	12	570.326,357 580.451,597	8.103
12	570.326,357 580.451,597	13	570.309,854 580.445,203	17.698
13	570.309,854 580.445,203	14	570.307,485 580.444,285	2.541
14	570.307,485 580.444,285	15	570.304,231 580.443,008	3.496
15	570.304,231 580.443,008	16	570.306,286 580.434,976	8.291
16	570.306,286 580.434,976	1	570.310,045 580.423,03	12.523

** Lungimile segmentelor sunt determinate în planul de proiecţie Stereo 70 şi sunt rotunjite la 1 milimetru.
*** Distanţa dintre puncte este formată din segmente cumulate ce sunt mai mici decât valoarea 1 milimetru.

Document care conține date cu caracter personal, protejat de prevederile Regulamentului (UE) nr. 679/2016 și Legii 190/2018

DATE DESPRE IMOBILUL NR. 3062

Oficiul de Cadastru şi Publicitate Imobiliară NEAMT
Biroul de Cadastru şi Publicitate Imobiliară Bicaz

A. Partea I. Descrierea imobilului

TEREN Intravilan

Adresa: Loc. Huisurez, Jud. Neamt, pct. 'Huisurez'

Nr. Crt	Nr cadastral Nr. topografic	Suprafaţa* (mp)	Observaţii / Referinţe
A1		2.440	Sector cadastral:159 Teren imprejmuit;

Construcţii

Crt	Nr cadastral Nr. topografic	Adresa	Observaţii / Referinţe
A1.1		Loc. Huisurez, Jud. Neamt	Nr. niveluri:1; S. construita la sol:92 mp;
A1.2		Loc. Huisurez, Jud. Neamt	Nr. niveluri:1; S. construita la sol:13 mp;

B. Partea II. Proprietari şi acte

Inscrieri privitoare la dreptul de proprietate şi alte drepturi reale		Referinţe
3062 / 12/02/2024		
Act Administrativ nr. 2991, din 12/02/2024 emis de Primaria com. Damuc;		
B1	Inscrierea posesiei, drept de PROPRIETATE, dobandit prin Lege, cota actuala 1/1, cota initiala 1/1	A1
	1) **COLCER CEZAR-FLORIN** 2) **COLCER ELENA**	
Act Administrativ nr. 3007, din 12/02/2024 emis de Primaria com. Damuc;		
B2	Intabulare, drept de PROPRIETATE, dobandit prin Lege, cota actuala 1/1, cota initiala 1/1	A1.1, A1.2
	1) **COLCER CEZAR-FLORIN** 2) **COLCER ELENA**	

C. Partea III. SARCINI .

Inscrieri privind dezmembramintele dreptului de proprietate, drepturi reale de garanţie şi sarcini	Referinţe
NU SUNT	

Document care conține date cu caracter personal, protejat de prevederile Regulamentului (UE) nr. 679/2016 și Legii 190/2018

Anexa Nr. 1 La Partea I

Teren

Nr cadastral	Suprafaţa (mp)*	Observaţii / Referinţe
	2.440	

* Suprafaţa este determinată in planul de proiecţie Stereo 70.

DETALII LINIARE IMOBIL

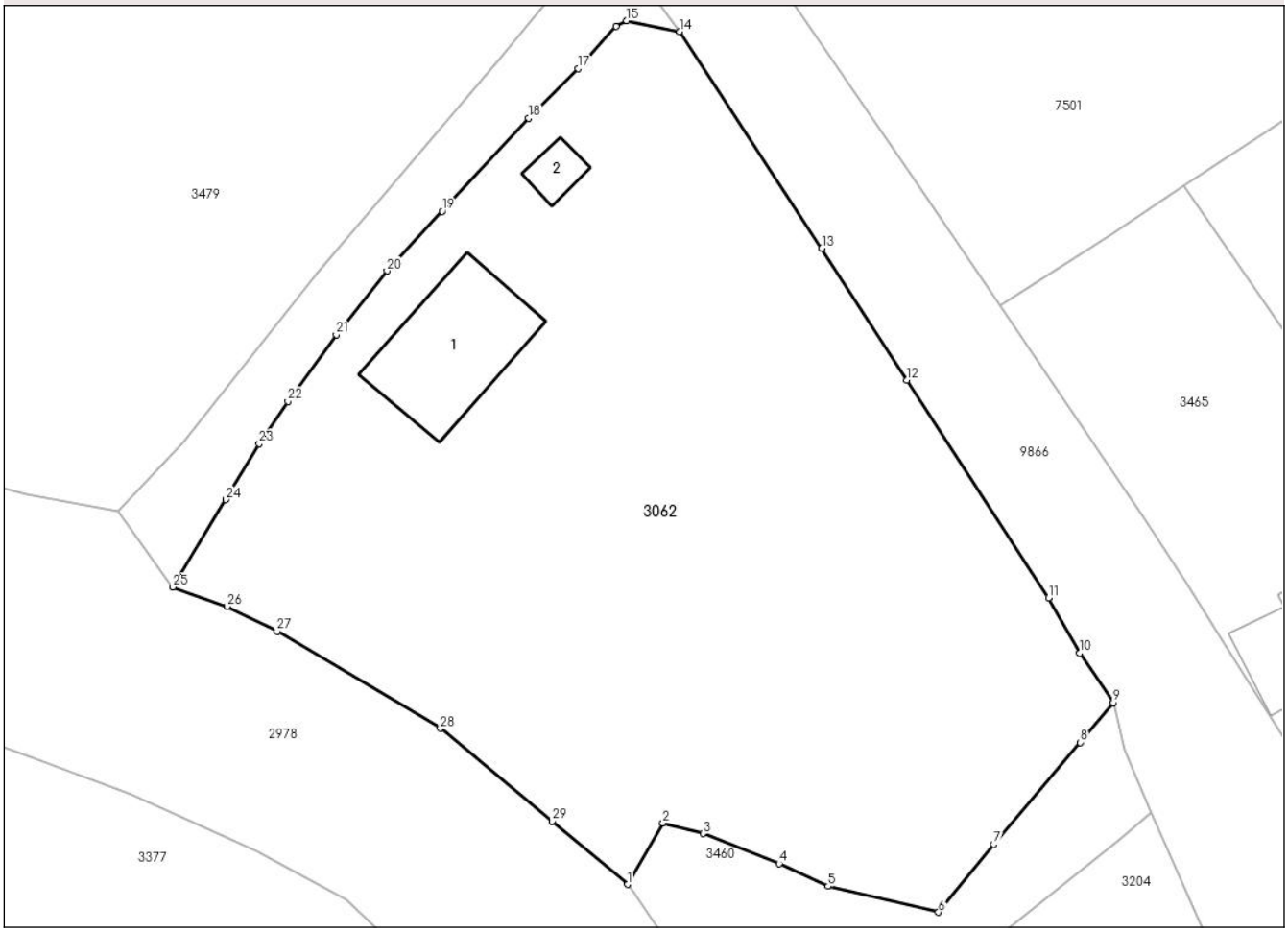

Date referitoare la teren

Crt	Categorie folosință	Intra vilan	Suprafaţa (mp)	Tarla	Parcelă	Nr. topo	Observaţii / Referinţe
1	curti constructii	DA	414	20	495	-	
2	faneata	DA	2.026	20	495; 496; 497	-	

Date referitoare la construcţii

Crt	Număr	Destinaţie construcţie	Supraf. (mp)	Situaţie juridică	Observaţii / Referinţe
A1.1		constructii anexa	92	Cu acte	Nr. niveluri:1; S. construita la sol:92 mp;
A1.2		constructii anexa	13	Cu acte	Nr. niveluri:1; S. construita la sol:13 mp;

Lungime Segmente

1) Valorile lungimilor segmentelor sunt obţinute din proiecţie în plan.

Punct început	X / Y	Punct sfârşit	X / Y	Lungime segment (** (m)
1	570.448,495 580.200,426	2	570.451,086 580.204,935	5.2
3	570.454,038 580.204,151	4	570.459,639 580.201,939	6.022

Punct început	X / Y	Punct sfârşit	X / Y	Lungime segment (** (m)
2	570.451,086 580.204,935	3	570.454,038 580.204,151	3.054
4	570.459,639 580.201,939	5	570.463,227 580.200,289	3.949

Document care conține date cu caracter personal, protejat de prevederile Regulamentului (UE) nr. 679/2016 și Legii 190/2018

Punct început	X / Y	Punct sfârşit	X / Y	Lungime segment (** (m)
5	570.463,227 580.200,289	6	570.471,326 580.198,387	8.319
7	570.475,389 580.203,37	8	570.481,727 580.210,844	9.8
9	570.484,165 580.213,756	10	570.481,697 580.217,397	4.399
11	570.479,42 580.221,451	12	570.469,024 580.237,424	19.058
13	570.462,766 580.247,088	14	570.452,329 580.262,995	19.025
15	570.448,436 580.263,781	16	570.447,65 580.263,353	0.895
17	570.444,869 580.260,265	18	570.441,243 580.256,628	5.136
19	570.434,88 580.249,809	20	570.430,837 580.245,424	5.964
21	570.427,097 580.240,756	22	570.423,549 580.235,859	6.047
23	570.421,436 580.232,768	24	570.418,978 580.228,655	4.792
25	570.415,106 580.222,237	26	570.419,09 580.220,815	4.23
27	570.422,754 580.218,998	28	570.434,744 580.211,878	13.945
29	570.442,973 580.205,053	1	570.448,495 580.200,426	7.204

Punct început	X / Y	Punct sfârşit	X / Y	Lungime segment (** (m)
6	570.471,326 580.198,387	7	570.475,389 580.203,37	6.429
8	570.481,727 580.210,844	9	570.484,165 580.213,756	3.798
10	570.481,697 580.217,397	11	570.479,42 580.221,451	4.65
12	570.469,024 580.237,424	13	570.462,766 580.247,088	11.513
14	570.452,329 580.262,995	15	570.448,436 580.263,781	3.972
16	570.447,65 580.263,353	17	570.444,869 580.260,265	4.156
18	570.441,243 580.256,628	19	570.434,88 580.249,809	9.327
20	570.430,837 580.245,424	21	570.427,097 580.240,756	5.981
22	570.423,549 580.235,859	23	570.421,436 580.232,768	3.744
24	570.418,978 580.228,655	25	570.415,106 580.222,237	7.496
26	570.419,09 580.220,815	27	570.422,754 580.218,998	4.09
28	570.434,744 580.211,878	29	570.442,973 580.205,053	10.691

** Lungimile segmentelor sunt determinate în planul de proiecţie Stereo 70 şi sunt rotunjite la 1 milimetru.
*** Distanţa dintre puncte este formată din segmente cumulate ce sunt mai mici decât valoarea 1 milimetru.

Document care conține date cu caracter personal, protejat de prevederile Regulamentului (UE) nr. 679/2016 și Legii 190/2018

DATE DESPRE IMOBILUL NR. 3204

Oficiul de Cadastru şi Publicitate Imobiliară NEAMT
Biroul de Cadastru şi Publicitate Imobiliară Bicaz

A. Partea I. Descrierea imobilului

TEREN Intravilan

Adresa: Loc. Huisurez, Jud. Neamt, pct. 'Huisurez'

Nr. Crt	Nr cadastral Nr. topografic	Suprafaţa* (mp)	Observaţii / Referinţe
A1		538	Sector cadastral:159 Teren imprejmuit;

Construcţii

Crt	Nr cadastral Nr. topografic	Adresa	Observaţii / Referinţe
A1.1		Loc. Huisurez, Jud. Neamt	Nr. niveluri:1; S. construita la sol:47 mp;
A1.2		Loc. Huisurez, Jud. Neamt	Nr. niveluri:1; S. construita la sol:31 mp;

B. Partea II. Proprietari şi acte

Inscrieri privitoare la dreptul de proprietate şi alte drepturi reale		Referinţe
3204 / 12/02/2024		
Act Administrativ nr. 2992, din 12/02/2024 emis de Primaria com. Damuc;		
B1	Inscrierea posesiei, drept de PROPRIETATE, dobandit prin Lege, cota actuala 1/1, cota initiala 1/1	A1
	1) **BUTUNOI EUGEN** 2) **BUTUNOI ILENUȚA**	
Act Administrativ nr. 3007, din 12/02/2024 emis de Primaria com. Damuc;		
B2	Intabulare, drept de PROPRIETATE, dobandit prin Lege, cota actuala 1/1, cota initiala 1/1	A1.1, A1.2
	1) **BUTUNOI EUGEN** 2) **BUTUNOI ILENUȚA**	

C. Partea III. SARCINI .

Inscrieri privind dezmembramintele dreptului de proprietate, drepturi reale de garanţie şi sarcini	Referinţe
NU SUNT	

Document care conține date cu caracter personal, protejat de prevederile Regulamentului (UE) nr. 679/2016 și Legii 190/2018

Anexa Nr. 1 La Partea I

Teren

Nr cadastral	Suprafaţa (mp)*	Observaţii / Referinţe
	538	

* Suprafaţa este determinată in planul de proiecţie Stereo 70.

DETALII LINIARE IMOBIL

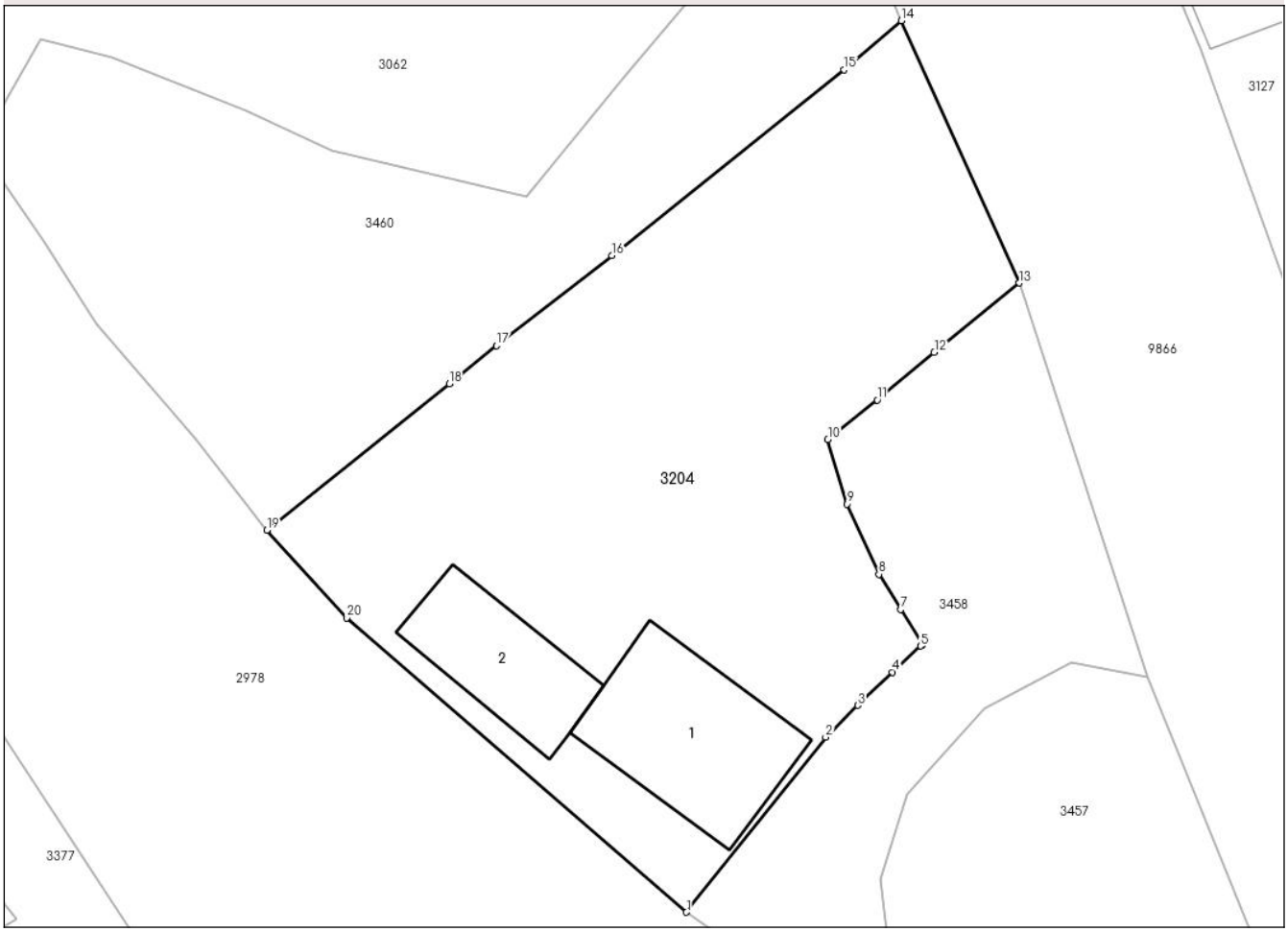

Date referitoare la teren

Crt	Categorie folosință	Intra vilan	Suprafaţa (mp)	Tarla	Parcelă	Nr. topo	Observaţii / Referinţe
1	curti constructii	DA	219	20	492; 494	-	
2	faneata	DA	319	20	492; 494	-	

Date referitoare la construcţii

Crt	Număr	Destinaţie construcţie	Supraf. (mp)	Situaţie juridică	Observaţii / Referinţe
A1.1		constructii anexa	47	Cu acte	Nr. niveluri:1; S. construita la sol:47 mp;
A1.2		constructii anexa	31	Cu acte	Nr. niveluri:1; S. construita la sol:31 mp;

Lungime Segmente

1) Valorile lungimilor segmentelor sunt obţinute din proiecţie în plan.

Punct început	X / Y	Punct sfârşit	X / Y	Lungime segment (** (m)
1	570.477,987 580.168,598	2	570.483,786 580.175,883	9.311
2	570.483,786 580.175,883	3	570.485,126 580.177,209	1.885

Document care conține date cu caracter personal, protejat de prevederile Regulamentului (UE) nr. 679/2016 și Legii 190/2018

Punct început	X / Y	Punct sfârşit	X / Y	Lungime segment (** (m)
3	570.485,126 580.177,209	4	570.486,574 580.178,586	1.998
4	570.486,574 580.178,586	5	570.487,742 580.179,677	1.598
5	570.487,742 580.179,677	6	570.487,813 580.179,743	0.097
6	570.487,813 580.179,743	7	570.486,919 580.181,205	1.714
7	570.486,919 580.181,205	8	570.486,002 580.182,661	1.721
8	570.486,002 580.182,661	9	570.484,679 580.185,587	3.211
9	570.484,679 580.185,587	10	570.483,881 580.188,267	2.796
10	570.483,881 580.188,267	11	570.485,938 580.189,918	2.638
11	570.485,938 580.189,918	12	570.488,307 580.191,894	3.085
12	570.488,307 580.191,894	13	570.491,854 580.194,786	4.577
13	570.491,854 580.194,786	14	570.486,93 580.205,699	11.972
14	570.486,93 580.205,699	15	570.484,553 580.203,653	3.136
15	570.484,553 580.203,653	16	570.474,876 580.195,927	12.383
16	570.474,876 580.195,927	17	570.470,072 580.192,173	6.097
17	570.470,072 580.192,173	18	570.468,103 580.190,592	2.525
18	570.468,103 580.190,592	19	570.460,504 580.184,492	9.744
19	570.460,504 580.184,492	20	570.463,832 580.180,844	4.938
20	570.463,832 580.180,844	1	570.477,987 580.168,598	18.717

** Lungimile segmentelor sunt determinate în planul de proiecţie Stereo 70 şi sunt rotunjite la 1 milimetru.
*** Distanţa dintre puncte este formată din segmente cumulate ce sunt mai mici decât valoarea 1 milimetru.

Document care conține date cu caracter personal, protejat de prevederile Regulamentului (UE) nr. 679/2016 și Legii 190/2018

DATE DESPRE IMOBILUL NR. 3456

Oficiul de Cadastru şi Publicitate Imobiliară NEAMT
Biroul de Cadastru şi Publicitate Imobiliară Bicaz

A. Partea I. Descrierea imobilului

TEREN Intravilan

Adresa: Loc. Huisurez, Jud. Neamt, pct. 'Sugau'

Nr. Crt	Nr cadastral Nr. topografic	Suprafaţa* (mp)	Observaţii / Referinţe
A1		42	Sector cadastral:159 Teren neimprejmuit;

B. Partea II. Proprietari şi acte

Inscrieri privitoare la dreptul de proprietate şi alte drepturi reale		Referinţe
3456 / 12/02/2024		
Act Normativ nr. 7, din 13/03/1996 emis de PARLAMENTUL ROMANIEI;		
B1	Inscrierea provizorie, drept de PROPRIETATE, dobandit prin Lege, cota actuala 1/1, cota initiala 1/1	A1
	1) **COMUNA DĂMUC**, CIF:2614422, PROPRIETAR NEIDENTIFICAT	

C. Partea III. SARCINI .

Inscrieri privind dezmembramintele dreptului de proprietate, drepturi reale de garanţie şi sarcini	Referinţe
NU SUNT	

Anexa Nr. 1 La Partea I

Teren

Nr cadastral	Suprafaţa (mp)*	Observaţii / Referinţe
	42	

* Suprafaţa este determinată in planul de proiecţie Stereo 70.

DETALII LINIARE IMOBIL

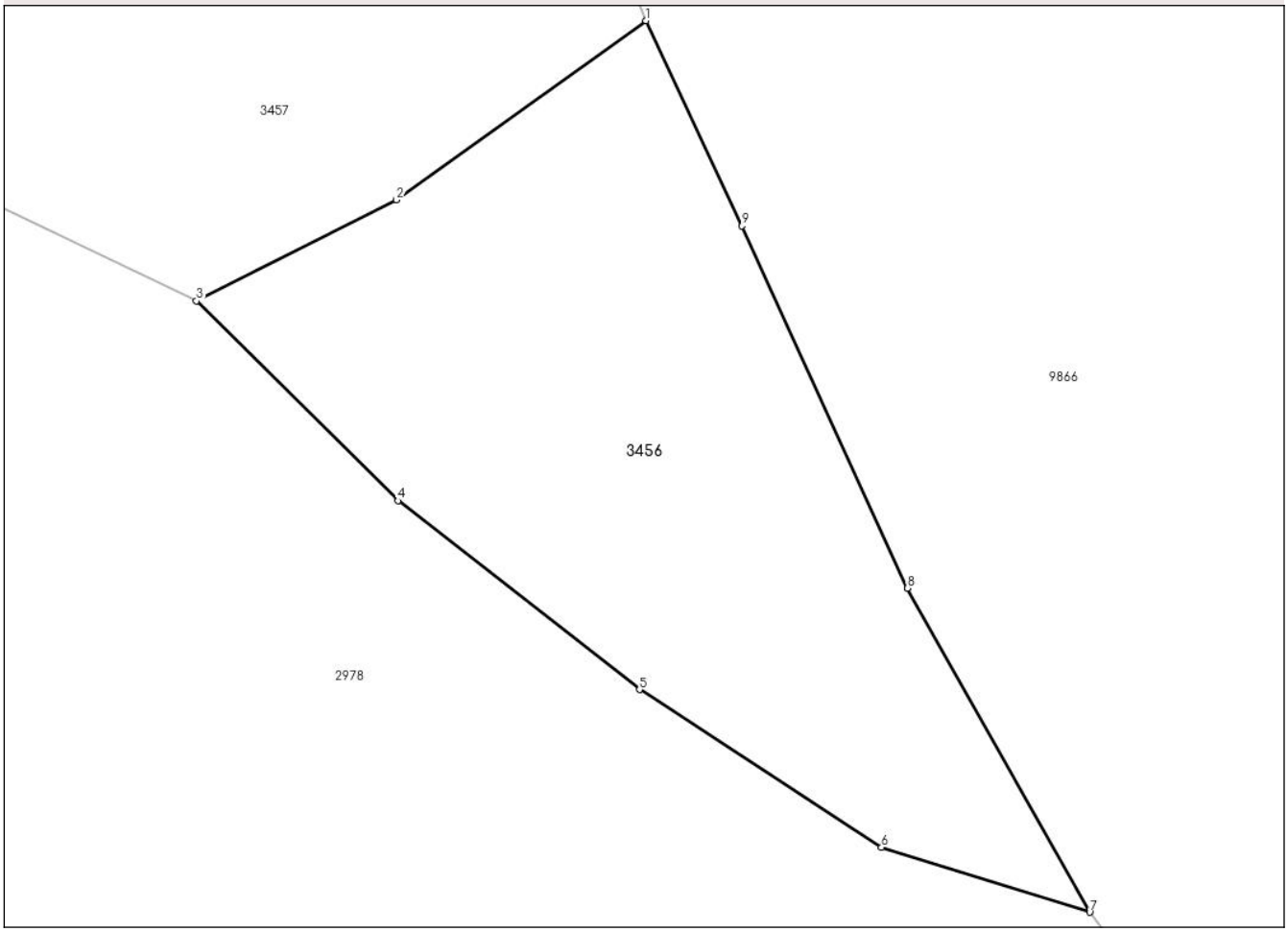

Date referitoare la teren

Crt	Categorie folosință	Intra vilan	Suprafaţa (mp)	Tarla	Parcelă	Nr. topo	Observaţii / Referinţe
1	neproductiv	DA	42	20	491	-	

Lungime Segmente
1) Valorile lungimilor segmentelor sunt obţinute din proiecţie în plan.

Punct început	X / Y	Punct sfârşit	X / Y	Lungime segment (** (m)
1	570.505,453 580.158,082	2	570.502,503 580.155,964	3.632
2	570.502,503 580.155,964	3	570.500,138 580.154,771	2.649
3	570.500,138 580.154,771	4	570.502,521 580.152,412	3.353
4	570.502,521 580.152,412	5	570.505,376 580.150,181	3.623
5	570.505,376 580.150,181	6	570.508,238 580.148,317	3.415

Document care conține date cu caracter personal, protejat de prevederile Regulamentului (UE) nr. 679/2016 și Legii 190/2018

Punct început	X / Y	Punct sfârşit	X / Y	Lungime segment (** (m)
6	570.508,238 580.148,317	7	570.510,699 580.147,552	2.577
7	570.510,699 580.147,552	8	570.508,544 580.151,379	4.392
8	570.508,544 580.151,379	9	570.506,588 580.155,659	4.706
9	570.506,588 580.155,659	1	570.505,453 580.158,082	2.676

** Lungimile segmentelor sunt determinate în planul de proiecţie Stereo 70 şi sunt rotunjite la 1 milimetru.
*** Distanţa dintre puncte este formată din segmente cumulate ce sunt mai mici decât valoarea 1 milimetru.

Document care conține date cu caracter personal, protejat de prevederile Regulamentului (UE) nr. 679/2016 și Legii 190/2018

DATE DESPRE IMOBILUL NR. 3457

Oficiul de Cadastru şi Publicitate Imobiliară NEAMT
Biroul de Cadastru şi Publicitate Imobiliară Bicaz

A. Partea I. Descrierea imobilului

TEREN Intravilan

Adresa: Loc. Huisurez, Jud. Neamt

Nr. Crt	Nr cadastral Nr. topografic	Suprafaţa* (mp)	Observaţii / Referinţe
A1	51530	Din acte: 313 Masurata: 291	Sector cadastral:159 Teren imprejmuit;

B. Partea II. Proprietari şi acte

Inscrieri privitoare la dreptul de proprietate şi alte drepturi reale		Referinţe
9552 / 18/04/2022		
Act Administrativ nr. HCL nr. 47, din 31/08/2021 emis de Primaria Comunei Damuc (Anexa nr. 1 la HCL nr. 47/31.08.2021 - Lista inventar cuprinzand bunurile care alcatuiesc domeniul privat al Comunei Damuc ; act administrativ nr Adeverinta nr. 2826 din 28.04.2022, emis de Primaria Comunei Damuc);		
B1	Intabulare, drept de PROPRIETATE, dobandit prin Lege, cota actuala 1/1, cota initiala 1/1	A1
	1) **COMUNA DAMUC**, CIF:2614422, - DOMENIUL PRIVAT	

C. Partea III. SARCINI .

Inscrieri privind dezmembramintele dreptului de proprietate, drepturi reale de garanţie şi sarcini	Referinţe
NU SUNT	

Anexa Nr. 1 La Partea I

Teren

Nr cadastral	Suprafaţa (mp)*	Observaţii / Referinţe
51530	Din acte: 313 Masurata: 291	

* Suprafaţa este determinată in planul de proiecţie Stereo 70.

DETALII LINIARE IMOBIL

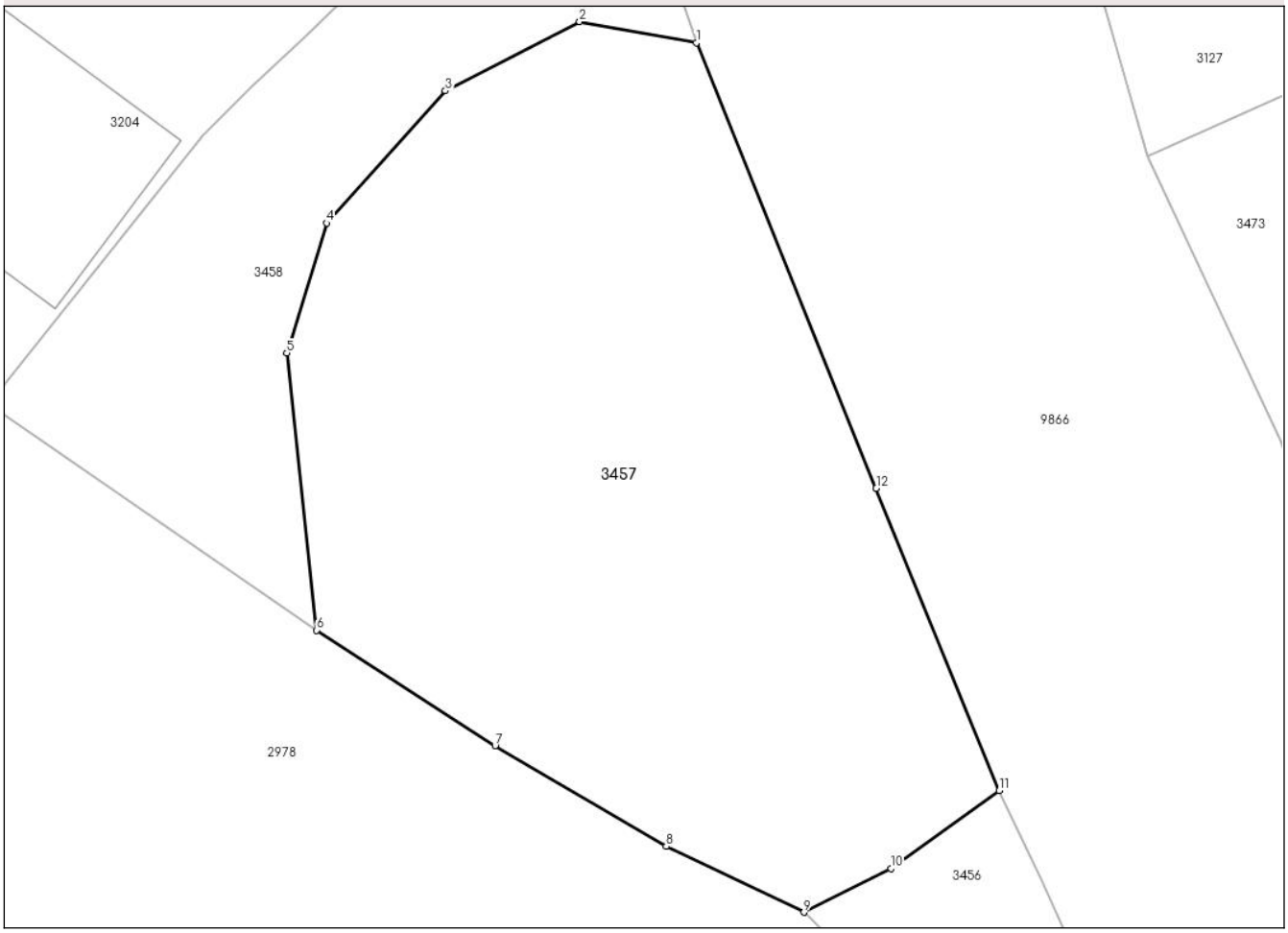

Date referitoare la teren

Crt	Categorie folosință	Intra vilan	Suprafaţa (mp)	Tarla	Parcelă	Nr. topo	Observaţii / Referinţe
1	faneata	DA	291	-	-	-	

Lungime Segmente
1) Valorile lungimilor segmentelor sunt obţinute din proiecţie în plan.

Punct început	X / Y	Punct sfârşit	X / Y	Lungime segment (** (m)
1	570.497,218 580.178,404	2	570.494,042 580.178,978	3.227
2	570.494,042 580.178,978	3	570.490,392 580.177,096	4.107
3	570.490,392 580.177,096	4	570.487,163 580.173,504	4.83
4	570.487,163 580.173,504	5	570.486,081 580.169,969	3.697
5	570.486,081 580.169,969	6	570.486,888 580.162,438	7.574

Document care conține date cu caracter personal, protejat de prevederile Regulamentului (UE) nr. 679/2016 și Legii 190/2018

Punct început	X / Y	Punct sfârşit	X / Y	Lungime segment (** (m)
6	570.486,888 580.162,438	7	570.491,744 580.159,3	5.782
7	570.491,744 580.159,3	8	570.496,395 580.156,563	5.397
8	570.496,395 580.156,563	9	570.500,138 580.154,771	4.15
9	570.500,138 580.154,771	10	570.502,503 580.155,964	2.649
10	570.502,503 580.155,964	11	570.505,453 580.158,082	3.632
11	570.505,453 580.158,082	12	570.502,104 580.166,296	8.87
12	570.502,104 580.166,296	1	570.497,218 580.178,404	13.057

** Lungimile segmentelor sunt determinate în planul de proiecţie Stereo 70 şi sunt rotunjite la 1 milimetru.
*** Distanţa dintre puncte este formată din segmente cumulate ce sunt mai mici decât valoarea 1 milimetru.

Document care conține date cu caracter personal, protejat de prevederile Regulamentului (UE) nr. 679/2016 și Legii 190/2018

DATE DESPRE IMOBILUL NR. 3458

Oficiul de Cadastru şi Publicitate Imobiliară NEAMT
Biroul de Cadastru şi Publicitate Imobiliară Bicaz

A. Partea I. Descrierea imobilului

TEREN Intravilan

Adresa: Loc. Huisurez, Jud. Neamt, pct. 'Sugau'

Nr. Crt	Nr cadastral Nr. topografic	Suprafaţa* (mp)	Observaţii / Referinţe
A1		214	Sector cadastral:159 Teren neimprejmuit;

B. Partea II. Proprietari şi acte

Inscrieri privitoare la dreptul de proprietate şi alte drepturi reale		Referinţe
3458 / 12/02/2024		
Act Normativ nr. 7, din 13/03/1996 emis de PARLAMENTUL ROMANIEI;		
B1	Inscrierea provizorie, drept de PROPRIETATE, dobandit prin Lege, cota actuala 1/1, cota initiala 1/1	A1
	1) **COMUNA DĂMUC**, CIF:2614422, PROPRIETAR NEIDENTIFICAT	

C. Partea III. SARCINI .

Inscrieri privind dezmembramintele dreptului de proprietate, drepturi reale de garanţie şi sarcini	Referinţe
NU SUNT	

Anexa Nr. 1 La Partea I

Teren

Nr cadastral	Suprafaţa (mp)*	Observaţii / Referinţe
	214	

* Suprafaţa este determinată in planul de proiecţie Stereo 70.

DETALII LINIARE IMOBIL

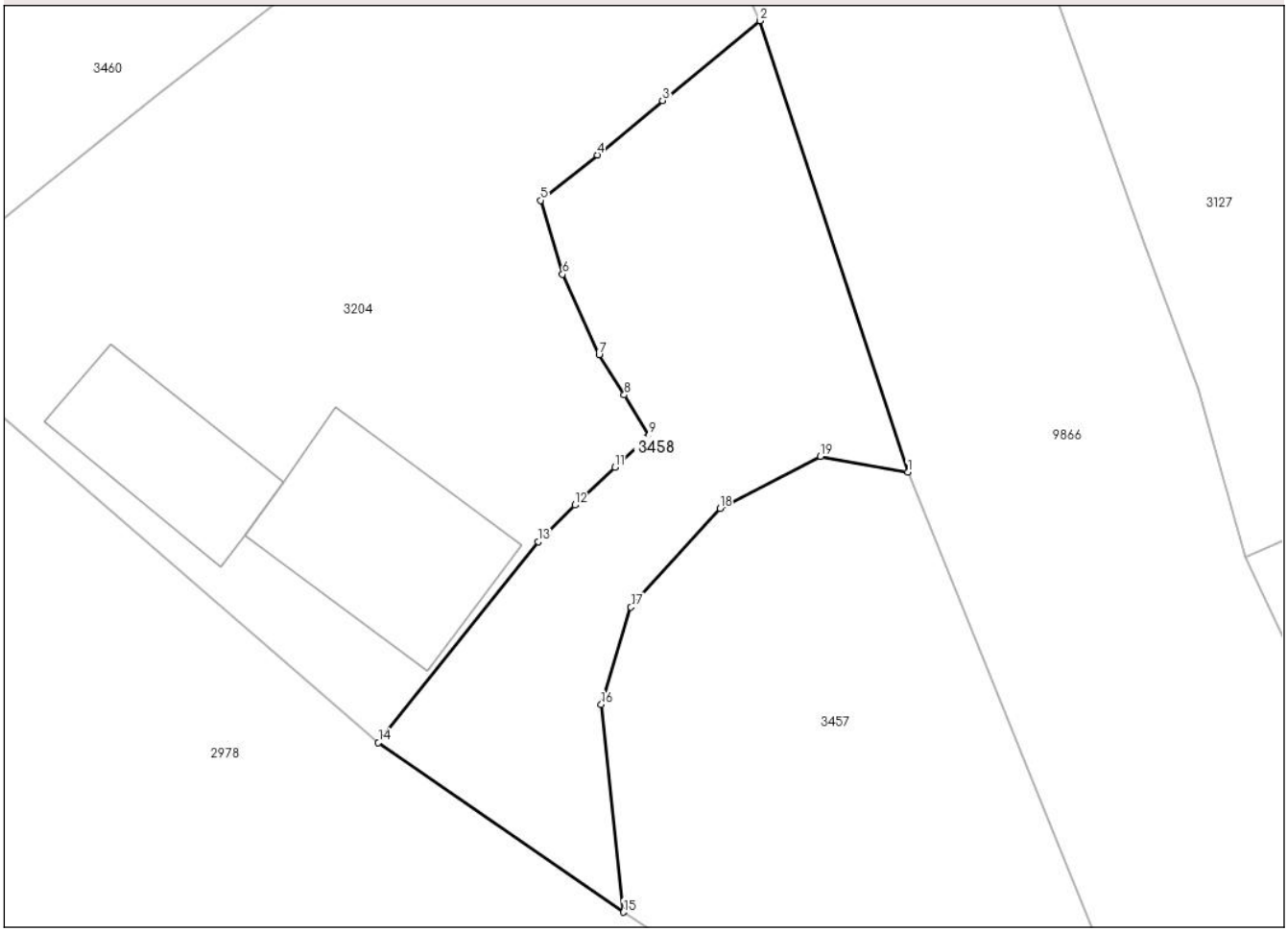

Date referitoare la teren

Crt	Categorie folosință	Intra vilan	Suprafaţa (mp)	Tarla	Parcelă	Nr. topo	Observaţii / Referinţe
1	neproductiv	DA	214	20	492	-	

Lungime Segmente
1) Valorile lungimilor segmentelor sunt obţinute din proiecţie în plan.

Punct început	X / Y	Punct sfârşit	X / Y	Lungime segment (** (m)
1	570.497,218 580.178,404	2	570.491,854 580.194,786	17.238
2	570.491,854 580.194,786	3	570.488,307 580.191,894	4.577
3	570.488,307 580.191,894	4	570.485,938 580.189,918	3.085
4	570.485,938 580.189,918	5	570.483,881 580.188,267	2.638
5	570.483,881 580.188,267	6	570.484,679 580.185,587	2.796

Document care conține date cu caracter personal, protejat de prevederile Regulamentului (UE) nr. 679/2016 și Legii 190/2018

Punct început	X / Y	Punct sfârşit	X / Y	Lungime segment (** (m)
6	570.484,679 580.185,587	7	570.486,002 580.182,661	3.211
7	570.486,002 580.182,661	8	570.486,919 580.181,205	1.721
8	570.486,919 580.181,205	9	570.487,813 580.179,743	1.714
9	570.487,813 580.179,743	10	570.487,742 580.179,677	0.097
10	570.487,742 580.179,677	11	570.486,574 580.178,586	1.598
11	570.486,574 580.178,586	12	570.485,126 580.177,209	1.998
12	570.485,126 580.177,209	13	570.483,786 580.175,883	1.885
13	570.483,786 580.175,883	14	570.477,987 580.168,598	9.311
14	570.477,987 580.168,598	15	570.486,888 580.162,438	10.825
15	570.486,888 580.162,438	16	570.486,081 580.169,969	7.574
16	570.486,081 580.169,969	17	570.487,163 580.173,504	3.697
17	570.487,163 580.173,504	18	570.490,392 580.177,096	4.83
18	570.490,392 580.177,096	19	570.494,042 580.178,978	4.107
19	570.494,042 580.178,978	1	570.497,218 580.178,404	3.227

** Lungimile segmentelor sunt determinate în planul de proiecţie Stereo 70 şi sunt rotunjite la 1 milimetru.
*** Distanţa dintre puncte este formată din segmente cumulate ce sunt mai mici decât valoarea 1 milimetru.

Document care conține date cu caracter personal, protejat de prevederile Regulamentului (UE) nr. 679/2016 și Legii 190/2018

DATE DESPRE IMOBILUL NR. 3460

Oficiul de Cadastru şi Publicitate Imobiliară NEAMT
Biroul de Cadastru şi Publicitate Imobiliară Bicaz

A. Partea I. Descrierea imobilului

TEREN Intravilan

Adresa: Loc. Huisurez, Jud. Neamt

Nr. Crt	Nr cadastral Nr. topografic	Suprafaţa* (mp)	Observaţii / Referinţe
A1	51779	Din acte: 364 Masurata: 365	Sector cadastral:159 Teren imprejmuit;

B. Partea II. Proprietari şi acte

Inscrieri privitoare la dreptul de proprietate şi alte drepturi reale		Referinţe
12762 / 12/06/2023		
Act Administrativ nr. HCL nr. 11, din 06/03/2023 emis de Consiliul Local Damuc (Anexa nr. 1 la HCL nr. 11/06.03.2023 Lista inventar domeniul privat al Comunei Damuc ; act administrativ nr Adeverinta nr. 3074 din 28.04.2023, emis de Primaria comunei Damuc);		
B1	Intabulare, drept de PROPRIETATE, dobandit prin Lege, cota actuala 1/1, cota initiala 1/1	A1
	1) **COMUNA DĂMUC**, CIF:2614422, - DOMENIUL PRIVAT	

C. Partea III. SARCINI .

Inscrieri privind dezmembramintele dreptului de proprietate, drepturi reale de garanţie şi sarcini	Referinţe
NU SUNT	

Document care conține date cu caracter personal, protejat de prevederile Regulamentului (UE) nr. 679/2016 și Legii 190/2018

Anexa Nr. 1 La Partea I

Teren

Nr cadastral	Suprafaţa (mp)*	Observaţii / Referinţe
51779	Din acte: 364 Masurata: 365	

* Suprafaţa este determinată in planul de proiecţie Stereo 70.

DETALII LINIARE IMOBIL

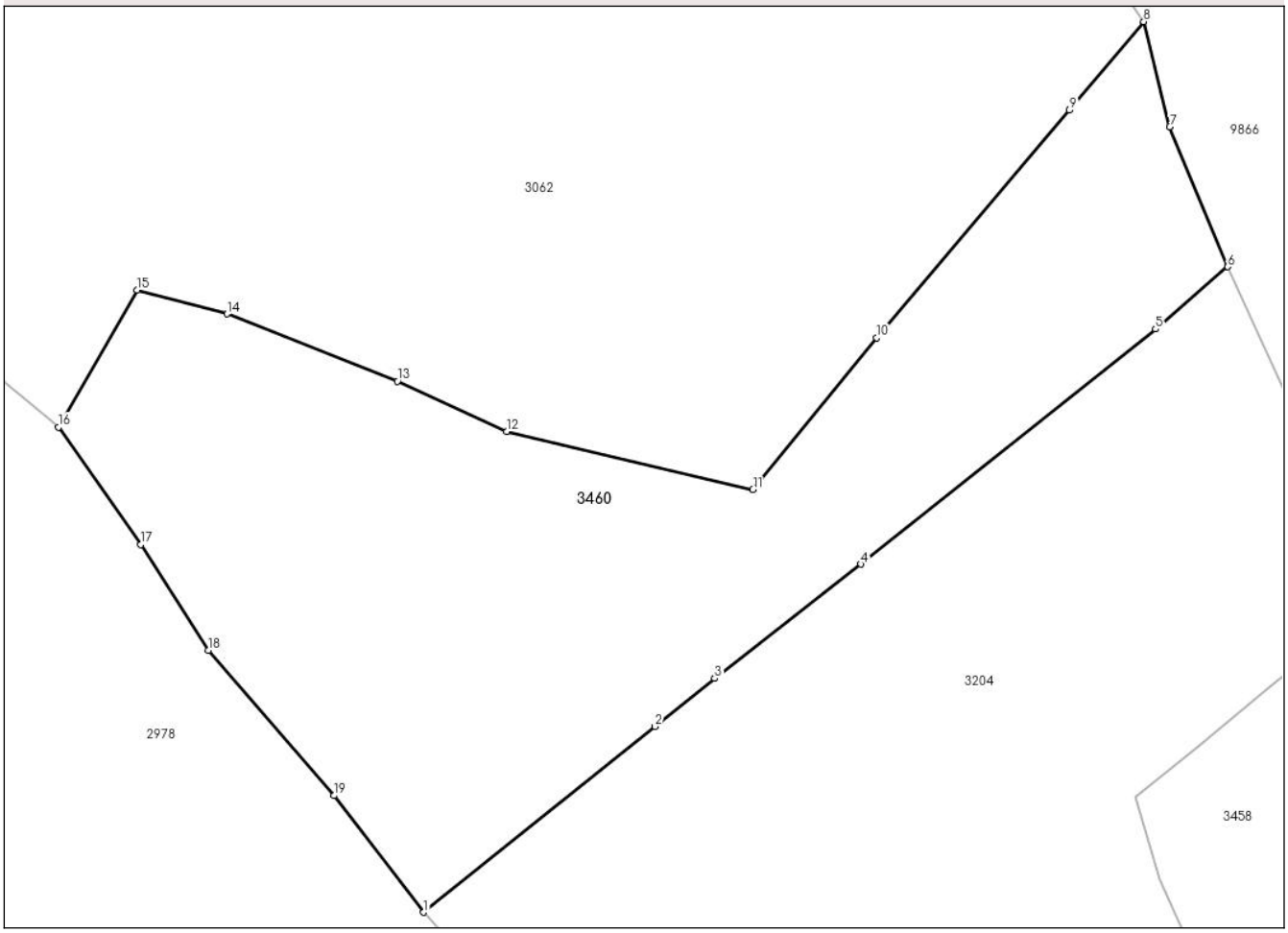

Date referitoare la teren

Crt	Categorie folosință	Intra vilan	Suprafaţa (mp)	Tarla	Parcelă	Nr. topo	Observaţii / Referinţe
1	faneata	DA	365	-	-	-	

Lungime Segmente
1) Valorile lungimilor segmentelor sunt obţinute din proiecţie în plan.

Punct început	X / Y	Punct sfârşit	X / Y	Lungime segment (** (m)
1	570.460,504 580.184,492	2	570.468,103 580.190,592	9.744
2	570.468,103 580.190,592	3	570.470,072 580.192,173	2.525
3	570.470,072 580.192,173	4	570.474,876 580.195,927	6.097
4	570.474,876 580.195,927	5	570.484,553 580.203,653	12.383
5	570.484,553 580.203,653	6	570.486,93 580.205,699	3.136

Document care conține date cu caracter personal, protejat de prevederile Regulamentului (UE) nr. 679/2016 și Legii 190/2018

Punct început	X / Y	Punct sfârşit	X / Y	Lungime segment (** (m)
6	570.486,93 580.205,699	7	570.485,018 580.210,301	4.983
7	570.485,018 580.210,301	8	570.484,165 580.213,756	3.559
8	570.484,165 580.213,756	9	570.481,727 580.210,844	3.798
9	570.481,727 580.210,844	10	570.475,389 580.203,37	9.8
10	570.475,389 580.203,37	11	570.471,326 580.198,387	6.429
11	570.471,326 580.198,387	12	570.463,227 580.200,289	8.319
12	570.463,227 580.200,289	13	570.459,639 580.201,939	3.949
13	570.459,639 580.201,939	14	570.454,038 580.204,151	6.022
14	570.454,038 580.204,151	15	570.451,086 580.204,935	3.054
15	570.451,086 580.204,935	16	570.448,495 580.200,426	5.2
16	570.448,495 580.200,426	17	570.451,207 580.196,572	4.713
17	570.451,207 580.196,572	18	570.453,42 580.193,094	4.122
18	570.453,42 580.193,094	19	570.457,548 580.188,321	6.31
19	570.457,548 580.188,321	1	570.460,504 580.184,492	4.837

** Lungimile segmentelor sunt determinate în planul de proiecţie Stereo 70 şi sunt rotunjite la 1 milimetru.
*** Distanţa dintre puncte este formată din segmente cumulate ce sunt mai mici decât valoarea 1 milimetru.

Document care conține date cu caracter personal, protejat de prevederile Regulamentului (UE) nr. 679/2016 și Legii 190/2018

DATE DESPRE IMOBILUL NR. 3479

Oficiul de Cadastru şi Publicitate Imobiliară NEAMT
Biroul de Cadastru şi Publicitate Imobiliară Bicaz

A. Partea I. Descrierea imobilului

TEREN Intravilan

Adresa: Loc. Huisurez, Jud. Neamt, pct. 'Huisurez'

Nr. Crt	Nr cadastral Nr. topografic	Suprafaţa* (mp)	Observaţii / Referinţe
A1		9.283	Sector cadastral:159 Teren imprejmuit;

Construcţii

Crt	Nr cadastral Nr. topografic	Adresa	Observaţii / Referinţe
A1.1		Loc. Huisurez, Jud. Neamt	Nr. niveluri:3; S. construita la sol:75 mp; S+P+M
A1.2		Loc. Huisurez, Jud. Neamt	Nr. niveluri:1; S. construita la sol:40 mp;
A1.3		Loc. Huisurez, Jud. Neamt	Nr. niveluri:1; S. construita la sol:23 mp;
A1.4		Loc. Huisurez, Jud. Neamt	Nr. niveluri:1; S. construita la sol:66 mp;
A1.5		Loc. Huisurez, Jud. Neamt	Nr. niveluri:1; S. construita la sol:16 mp;

B. Partea II. Proprietari şi acte

Inscrieri privitoare la dreptul de proprietate şi alte drepturi reale		Referinţe
3479 / 12/02/2024		
Act Administrativ nr. 2993, din 12/02/2024 emis de Primaria com. Damuc;		
B1	Inscrierea posesiei, drept de PROPRIETATE, dobandit prin Lege, cota actuala 1/1, cota initiala 1/1	A1
	1) **COLCER VIOREL** 2) **COLCER ADRIANA**	
Act Administrativ nr. 3007, din 12/02/2024 emis de Primaria com. Damuc;		
B2	Intabulare, drept de PROPRIETATE, dobandit prin Lege, cota actuala 1/1, cota initiala 1/1	A1.1, A1.2, A1.3, A1.4, A1.5
	1) **COLCER VIOREL** 2) **COLCER ADRIANA**	

C. Partea III. SARCINI .

Inscrieri privind dezmembramintele dreptului de proprietate, drepturi reale de garanţie şi sarcini	Referinţe
NU SUNT	

Document care conține date cu caracter personal, protejat de prevederile Regulamentului (UE) nr. 679/2016 și Legii 190/2018

Anexa Nr. 1 La Partea I

Teren

Nr cadastral	Suprafaţa (mp)*	Observaţii / Referinţe
	9.283	

* Suprafaţa este determinată in planul de proiecţie Stereo 70.

DETALII LINIARE IMOBIL

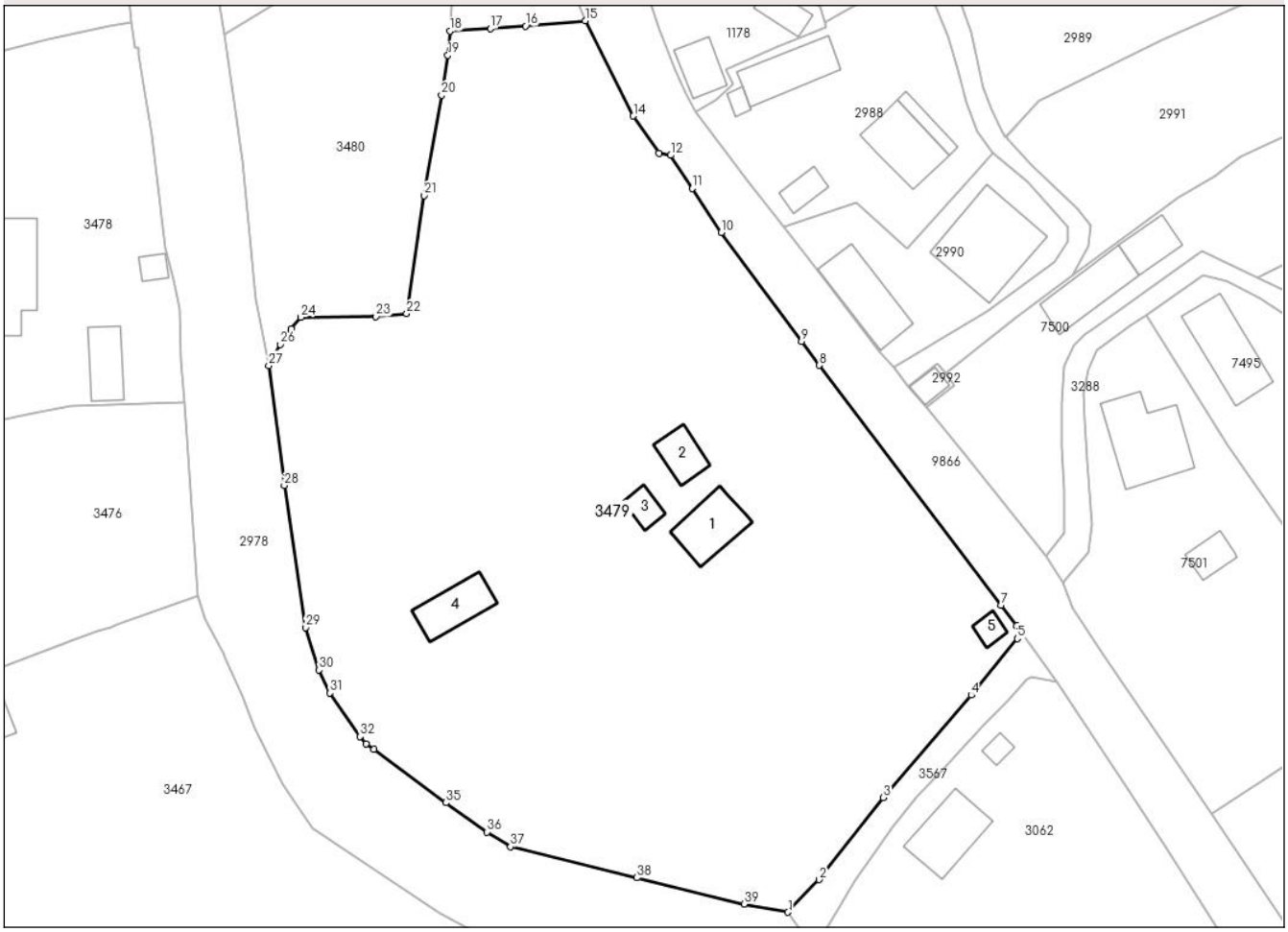

Date referitoare la teren

Crt	Categorie folosință	Intra vilan	Suprafaţa (mp)	Tarla	Parcelă	Nr. topo	Observaţii / Referinţe
1	curti constructii	DA	774	20	500; 501; 503	-	
2	arabil	DA	471	20	499; 500	-	
3	faneata	DA	8.038	20	500; 502; 503; 504	-	

Date referitoare la construcţii

Crt	Număr	Destinaţie construcţie	Supraf. (mp)	Situaţie juridică	Observaţii / Referinţe
A1.1		constructii de locuinte	75	Cu acte	Nr. niveluri:3; S. construita la sol:75 mp; S+P+M
A1.2		constructii anexa	40	Cu acte	Nr. niveluri:1; S. construita la sol:40 mp;
A1.3		constructii anexa	23	Cu acte	Nr. niveluri:1; S. construita la sol:23 mp;
A1.4		constructii anexa	66	Cu acte	Nr. niveluri:1; S. construita la sol:66 mp;
A1.5		constructii anexa	16	Cu acte	Nr. niveluri:1; S. construita la sol:16 mp;

Document care conține date cu caracter personal, protejat de prevederile Regulamentului (UE) nr. 679/2016 și Legii 190/2018

Lungime Segmente
1) Valorile lungimilor segmentelor sunt obţinute din proiecţie în plan.

Punct început	X / Y	Punct sfârşit	X / Y	Lungime segment (** (m)
1	570.411,083 580.227,824	2	570.415,852 580.232,819	6.906
3	570.425,687 580.245,325	4	570.439,126 580.261,01	20.655
5	570.446,196 580.269,649	6	570.446,062 580.271,581	1.937
7	570.443,731 580.274,774	8	570.415,905 580.311,431	46.022
9	570.413,156 580.315,052	10	570.400,889 580.331,731	20.704
11	570.396,461 580.338,449	12	570.393,119 580.343,51	6.065
13	570.391,334 580.343,874	14	570.387,412 580.349,528	6.881
15	570.380,037 580.364,104	16	570.370,944 580.363,272	9.131
17	570.365,527 580.362,914	18	570.359,355 580.362,507	6.185
19	570.359,016 580.358,817	20	570.358,075 580.352,715	6.174
21	570.355,356 580.337,391	22	570.352,732 580.319,318	18.262
23	570.348,041 580.318,874	24	570.336,513 580.318,772	11.528
25	570.335,033 580.317,023	26	570.333,361 580.314,616	2.931
27	570.331,629 580.311,399	28	570.333,998 580.293,036	18.515
29	570.337,289 580.271,342	30	570.339,335 580.264,858	6.799
31	570.340,979 580.261,344	32	570.345,624 580.254,68	8.123
33	570.346,528 580.253,555	34	570.347,73 580.252,695	1.478
35	570.358,731 580.244,561	36	570.364,995 580.240,084	7.699
37	570.368,641 580.237,82	38	570.387,972 580.233,089	19.902
39	570.404,362 580.229,066	1	570.411,083 580.227,824	6.835

Punct început	X / Y	Punct sfârşit	X / Y	Lungime segment (** (m)
2	570.415,852 580.232,819	3	570.425,687 580.245,325	15.91
4	570.439,126 580.261,01	5	570.446,196 580.269,649	11.163
6	570.446,062 580.271,581	7	570.443,731 580.274,774	3.953
8	570.415,905 580.311,431	9	570.413,156 580.315,052	4.546
10	570.400,889 580.331,731	11	570.396,461 580.338,449	8.046
12	570.393,119 580.343,51	13	570.391,334 580.343,874	1.822
14	570.387,412 580.349,528	15	570.380,037 580.364,104	16.336
16	570.370,944 580.363,272	17	570.365,527 580.362,914	5.429
18	570.359,355 580.362,507	19	570.359,016 580.358,817	3.706
20	570.358,075 580.352,715	21	570.355,356 580.337,391	15.563
22	570.352,732 580.319,318	23	570.348,041 580.318,874	4.712
24	570.336,513 580.318,772	25	570.335,033 580.317,023	2.291
26	570.333,361 580.314,616	27	570.331,629 580.311,399	3.654
28	570.333,998 580.293,036	29	570.337,289 580.271,342	21.942
30	570.339,335 580.264,858	31	570.340,979 580.261,344	3.88
32	570.345,624 580.254,68	33	570.346,528 580.253,555	1.443
34	570.347,73 580.252,695	35	570.358,731 580.244,561	13.682
36	570.364,995 580.240,084	37	570.368,641 580.237,82	4.292
38	570.387,972 580.233,089	39	570.404,362 580.229,066	16.877

** Lungimile segmentelor sunt determinate în planul de proiecţie Stereo 70 şi sunt rotunjite la 1 milimetru.
*** Distanţa dintre puncte este formată din segmente cumulate ce sunt mai mici decât valoarea 1 milimetru.

Document care conține date cu caracter personal, protejat de prevederile Regulamentului (UE) nr. 679/2016 și Legii 190/2018

DATE DESPRE IMOBILUL NR. 3480

Oficiul de Cadastru şi Publicitate Imobiliară NEAMT
Biroul de Cadastru şi Publicitate Imobiliară Bicaz

A. Partea I. Descrierea imobilului

TEREN Intravilan

Adresa: Loc. Huisurez, Jud. Neamt, pct. 'Sugau'

Nr. Crt	Nr cadastral Nr. topografic	Suprafaţa* (mp)	Observaţii / Referinţe
A1		1.550	Sector cadastral:159 Teren imprejmuit;

Construcţii

Crt	Nr cadastral Nr. topografic	Adresa	Observaţii / Referinţe
A1.1		Loc. Huisurez, Jud. Neamt	Nr. niveluri:1; S. construita la sol:17 mp;

B. Partea II. Proprietari şi acte

Inscrieri privitoare la dreptul de proprietate şi alte drepturi reale		Referinţe
3480 / 12/02/2024		
Act Administrativ nr. 2994, din 12/02/2024 emis de Primaria com. Damuc;		
B1	Inscrierea posesiei, drept de PROPRIETATE, dobandit prin Lege, cota actuala 1/1, cota initiala 1/1	A1
	1) **SOPONARI VASILE**	
Act Administrativ nr. 3007, din 12/02/2024 emis de Primaria com. Damuc;		
B2	Intabulare, drept de PROPRIETATE, dobandit prin Lege, cota actuala 1/1, cota initiala 1/1	A1.1
	1) **SOPONARI VASILE**	

C. Partea III. SARCINI .

Inscrieri privind dezmembramintele dreptului de proprietate, drepturi reale de garanţie şi sarcini	Referinţe
NU SUNT	

Document care conține date cu caracter personal, protejat de prevederile Regulamentului (UE) nr. 679/2016 și Legii 190/2018

Anexa Nr. 1 La Partea I

Teren

Nr cadastral	Suprafaţa (mp)*	Observaţii / Referinţe
	1.550	

* Suprafaţa este determinată in planul de proiecţie Stereo 70.

DETALII LINIARE IMOBIL

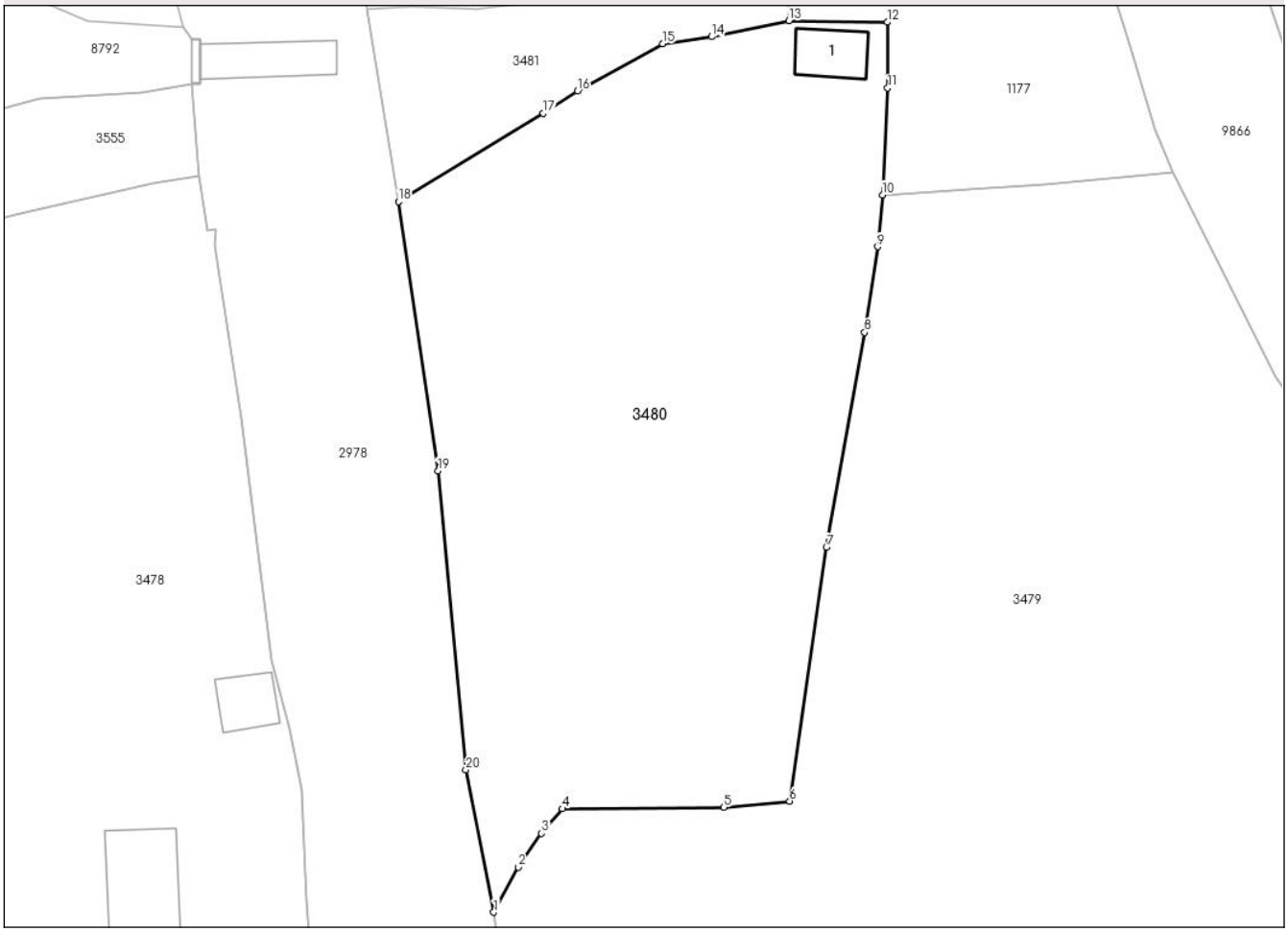

Date referitoare la teren

Crt	Categorie folosință	Intra vilan	Suprafaţa (mp)	Tarla	Parcelă	Nr. topo	Observaţii / Referinţe
1	curti constructii	DA	47	20	505	-	
2	faneata	DA	1.503	20	505	-	

Date referitoare la construcţii

Crt	Număr	Destinaţie construcţie	Supraf. (mp)	Situaţie juridică	Observaţii / Referinţe
A1.1		constructii anexa	17	Cu acte	Nr. niveluri:1; S. construita la sol:17 mp;

Lungime Segmente
1) Valorile lungimilor segmentelor sunt obţinute din proiecţie în plan.

Punct început	X / Y	Punct sfârşit	X / Y	Lungime segment (** (m)
1	570.331,629 580.311,399	2	570.333,361 580.314,616	3.654
2	570.333,361 580.314,616	3	570.335,033 580.317,023	2.931
3	570.335,033 580.317,023	4	570.336,513 580.318,772	2.291

Document care conține date cu caracter personal, protejat de prevederile Regulamentului (UE) nr. 679/2016 și Legii 190/2018

Punct început	X / Y	Punct sfârşit	X / Y	Lungime segment (** (m)
4	570.336,513 580.318,772	5	570.348,041 580.318,874	11.528
5	570.348,041 580.318,874	6	570.352,732 580.319,318	4.712
6	570.352,732 580.319,318	7	570.355,356 580.337,391	18.262
7	570.355,356 580.337,391	8	570.358,075 580.352,715	15.563
8	570.358,075 580.352,715	9	570.359,016 580.358,817	6.174
9	570.359,016 580.358,817	10	570.359,355 580.362,507	3.706
10	570.359,355 580.362,507	11	570.359,729 580.370,123	7.625
11	570.359,729 580.370,123	12	570.359,709 580.374,81	4.687
12	570.359,709 580.374,81	13	570.352,691 580.374,918	7.019
13	570.352,691 580.374,918	14	570.347,168 580.373,774	5.64
14	570.347,168 580.373,774	15	570.343,665 580.373,27	3.539
15	570.343,665 580.373,27	16	570.337,593 580.369,912	6.939
16	570.337,593 580.369,912	17	570.335,165 580.368,31	2.909
17	570.335,165 580.368,31	18	570.324,825 580.362,027	12.099
18	570.324,825 580.362,027	19	570.327,644 580.342,839	19.394
19	570.327,644 580.342,839	20	570.329,646 580.321,556	21.377
20	570.329,646 580.321,556	1	570.331,629 580.311,399	10.349

** Lungimile segmentelor sunt determinate în planul de proiecţie Stereo 70 şi sunt rotunjite la 1 milimetru.
*** Distanţa dintre puncte este formată din segmente cumulate ce sunt mai mici decât valoarea 1 milimetru.

Document care conține date cu caracter personal, protejat de prevederile Regulamentului (UE) nr. 679/2016 și Legii 190/2018

DATE DESPRE IMOBILUL NR. 3481

Oficiul de Cadastru şi Publicitate Imobiliară NEAMT
Biroul de Cadastru şi Publicitate Imobiliară Bicaz

A. Partea I. Descrierea imobilului

TEREN Intravilan

Adresa: Loc. Huisurez, Jud. Neamt, pct. 'Sugau'

Nr. Crt	Nr cadastral Nr. topografic	Suprafaţa* (mp)	Observaţii / Referinţe
A1		450	Sector cadastral:159 Teren neimprejmuit;

B. Partea II. Proprietari şi acte

Inscrieri privitoare la dreptul de proprietate şi alte drepturi reale		Referinţe
3481 / 12/02/2024		
Act Normativ nr. 1356, din 27/12/2001 emis de GUVERNUL ROMANIEI (Adeverinta nr. 2995 din 12.02.2024, eliberata de Primaria com. Damuc.);		
B1	Intabulare, drept de PROPRIETATE, dobandit prin Lege, cota actuala 1/1, cota initiala 1/1	A1
	1) **COMUNA DĂMUC**, CIF:2614422, - DOMENIUL PUBLIC	

C. Partea III. SARCINI .

Inscrieri privind dezmembramintele dreptului de proprietate, drepturi reale de garanţie şi sarcini	Referinţe
NU SUNT	

Document care conține date cu caracter personal, protejat de prevederile Regulamentului (UE) nr. 679/2016 și Legii 190/2018

Anexa Nr. 1 La Partea I

Teren

Nr cadastral	Suprafaţa (mp)*	Observaţii / Referinţe
	450	

* Suprafaţa este determinată in planul de proiecţie Stereo 70.

DETALII LINIARE IMOBIL

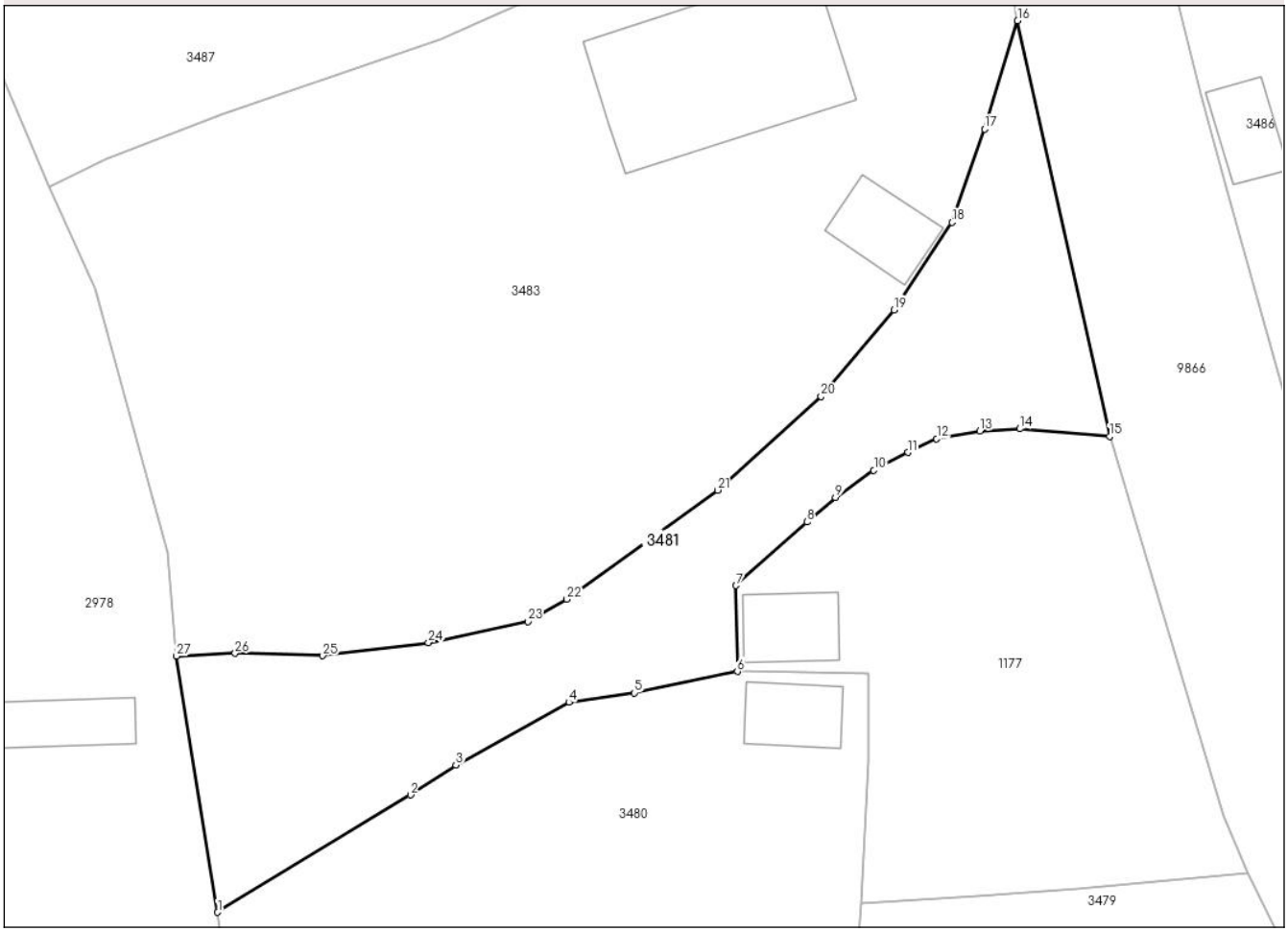

Date referitoare la teren

Crt	Categorie folosință	Intra vilan	Suprafaţa (mp)	Tarla	Parcelă	Nr. topo	Observaţii / Referinţe
1	drum	DA	450	-	508	-	DS 508

Lungime Segmente

1) Valorile lungimilor segmentelor sunt obţinute din proiecţie în plan.

Punct început	X / Y	Punct sfârşit	X / Y	Lungime segment (** (m)
1	570.324,825 580.362,027	2	570.335,165 580.368,31	12.099
3	570.337,593 580.369,912	4	570.343,665 580.373,27	6.939
5	570.347,168 580.373,774	6	570.352,691 580.374,918	5.64
7	570.352,61 580.379,526	8	570.356,427 580.382,933	5.116
9	570.357,953 580.384,246	10	570.360,005 580.385,696	2.513

Punct început	X / Y	Punct sfârşit	X / Y	Lungime segment (** (m)
2	570.335,165 580.368,31	3	570.337,593 580.369,912	2.909
4	570.343,665 580.373,27	5	570.347,168 580.373,774	3.539
6	570.352,691 580.374,918	7	570.352,61 580.379,526	4.609
8	570.356,427 580.382,933	9	570.357,953 580.384,246	2.013
10	570.360,005 580.385,696	11	570.361,837 580.386,656	2.068

Document care conține date cu caracter personal, protejat de prevederile Regulamentului (UE) nr. 679/2016 și Legii 190/2018

Punct început	X / Y	Punct sfârşit	X / Y	Lungime segment (** (m)
11	570.361,837 580.386,656	12	570.363,376 580.387,384	1.702
13	570.365,701 580.387,802	14	570.367,836 580.387,921	2.138
15	570.372,65 580.387,51	16	570.367,72 580.409,779	22.808
17	570.365,942 580.403,98	18	570.364,194 580.398,978	5.299
19	570.361,081 580.394,294	20	570.357,181 580.389,641	6.071
21	570.351,626 580.384,635	22	570.343,547 580.378,785	9.975
23	570.341,449 580.377,599	24	570.336,127 580.376,464	5.442
25	570.330,46 580.375,768	26	570.325,759 580.375,892	4.703
27	570.322,62 580.375,747	1	570.324,825 580.362,027	13.896

Punct început	X / Y	Punct sfârşit	X / Y	Lungime segment (** (m)
12	570.363,376 580.387,384	13	570.365,701 580.387,802	2.362
14	570.367,836 580.387,921	15	570.372,65 580.387,51	4.832
16	570.367,72 580.409,779	17	570.365,942 580.403,98	6.065
18	570.364,194 580.398,978	19	570.361,081 580.394,294	5.624
20	570.357,181 580.389,641	21	570.351,626 580.384,635	7.478
22	570.343,547 580.378,785	23	570.341,449 580.377,599	2.41
24	570.336,127 580.376,464	25	570.330,46 580.375,768	5.71
26	570.325,759 580.375,892	27	570.322,62 580.375,747	3.142

** Lungimile segmentelor sunt determinate în planul de proiecţie Stereo 70 şi sunt rotunjite la 1 milimetru.
*** Distanţa dintre puncte este formată din segmente cumulate ce sunt mai mici decât valoarea 1 milimetru.

Document care conține date cu caracter personal, protejat de prevederile Regulamentului (UE) nr. 679/2016 și Legii 190/2018

DATE DESPRE IMOBILUL NR. 3483

Oficiul de Cadastru şi Publicitate Imobiliară NEAMT
Biroul de Cadastru şi Publicitate Imobiliară Bicaz

A. Partea I. Descrierea imobilului

TEREN Intravilan

Adresa: Loc. Huisurez, Jud. Neamt, pct. 'Sugau'

Nr. Crt	Nr cadastral Nr. topografic	Suprafaţa* (mp)	Observaţii / Referinţe
A1		1.344	Sector cadastral:159 Teren imprejmuit;

Construcţii

Crt	Nr cadastral Nr. topografic	Adresa	Observaţii / Referinţe
A1.1		Loc. Huisurez, Jud. Neamt	Nr. niveluri:1; S. construita la sol:19 mp;
A1.2		Loc. Huisurez, Jud. Neamt	Nr. niveluri:1; S. construita la sol:97 mp;

B. Partea II. Proprietari şi acte

Inscrieri privitoare la dreptul de proprietate şi alte drepturi reale		Referinţe
3483 / 12/02/2024		
Act Administrativ nr. 2996, din 12/02/2024 emis de Primaria com. Damuc;		
B1	Inscrierea posesiei, drept de PROPRIETATE, dobandit prin Lege, cota actuala 1/1, cota initiala 1/1	A1
	1) **FOCŞA EUGEN** 2) **FOCŞA MARIANA**	
Act Administrativ nr. 3007, din 12/02/2024 emis de Primaria com. Damuc;		
B2	Intabulare, drept de PROPRIETATE, dobandit prin Lege, cota actuala 1/1, cota initiala 1/1	A1.1, A1.2
	1) **FOCŞA EUGEN** 2) **FOCŞA MARIANA**	

C. Partea III. SARCINI .

Inscrieri privind dezmembramintele dreptului de proprietate, drepturi reale de garanţie şi sarcini	Referinţe
NU SUNT	

Document care conține date cu caracter personal, protejat de prevederile Regulamentului (UE) nr. 679/2016 și Legii 190/2018

Anexa Nr. 1 La Partea I

Teren

Nr cadastral	Suprafaţa (mp)*	Observaţii / Referinţe
	1.344	

* Suprafaţa este determinată in planul de proiecţie Stereo 70.

DETALII LINIARE IMOBIL

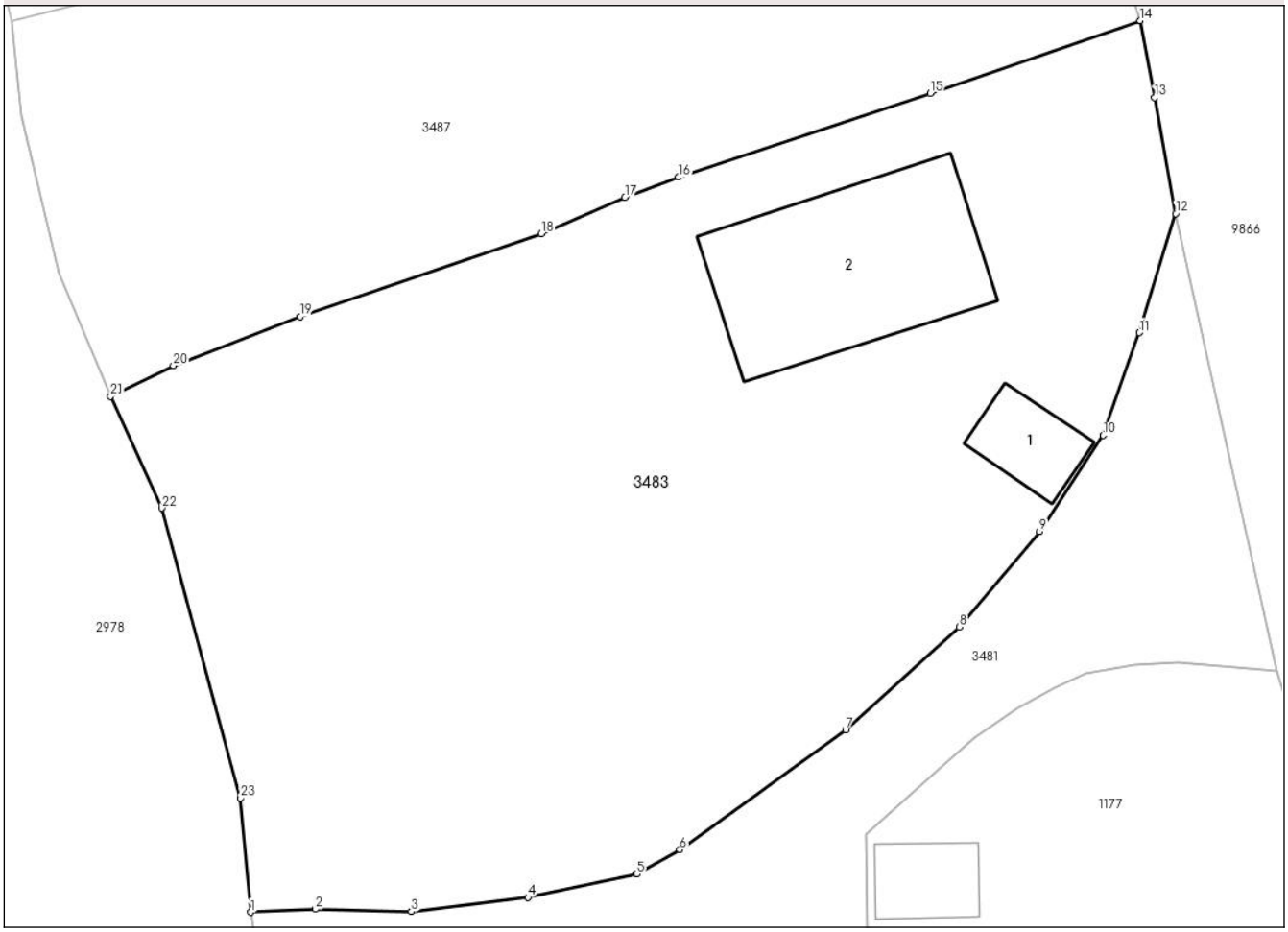

Date referitoare la teren

Crt	Categorie folosință	Intra vilan	Suprafaţa (mp)	Tarla	Parcelă	Nr. topo	Observaţii / Referinţe
1	curti constructii	DA	424	21	509;510	-	
2	arabil	DA	160	21	511	-	
3	faneata	DA	760	21	509; 511	-	

Date referitoare la construcţii

Crt	Număr	Destinaţie construcţie	Supraf. (mp)	Situaţie juridică	Observaţii / Referinţe
A1.1		constructii anexa	19	Cu acte	Nr. niveluri:1; S. construita la sol:19 mp;
A1.2		constructii anexa	97	Cu acte	Nr. niveluri:1; S. construita la sol:97 mp;

Lungime Segmente

1) Valorile lungimilor segmentelor sunt obţinute din proiecţie în plan.

Punct început	X / Y	Punct sfârşit	X / Y	Lungime segment (** (m)
1	570.322,62 580.375,747	2	570.325,759 580.375,892	3.142
3	570.330,46 580.375,768	4	570.336,127 580.376,464	5.71

Punct început	X / Y	Punct sfârşit	X / Y	Lungime segment (** (m)
2	570.325,759 580.375,892	3	570.330,46 580.375,768	4.703
4	570.336,127 580.376,464	5	570.341,449 580.377,599	5.442

Document care conține date cu caracter personal, protejat de prevederile Regulamentului (UE) nr. 679/2016 și Legii 190/2018

Punct început	X / Y	Punct sfârşit	X / Y	Lungime segment (** (m)
5	570.341,449 580.377,599	6	570.343,547 580.378,785	2.41
7	570.351,626 580.384,635	8	570.357,181 580.389,641	7.478
9	570.361,081 580.394,294	10	570.364,194 580.398,978	5.624
11	570.365,942 580.403,98	12	570.367,72 580.409,779	6.065
13	570.366,698 580.415,428	14	570.365,996 580.419,172	3.809
15	570.355,747 580.415,633	16	570.343,489 580.411,548	12.921
17	570.340,867 580.410,574	18	570.336,784 580.408,797	4.453
19	570.325,035 580.404,768	20	570.318,843 580.402,368	6.641
21	570.315,783 580.400,875	22	570.318,279 580.395,434	5.986
23	570.322,128 580.381,299	1	570.322,62 580.375,747	5.574

Punct început	X / Y	Punct sfârşit	X / Y	Lungime segment (** (m)
6	570.343,547 580.378,785	7	570.351,626 580.384,635	9.975
8	570.357,181 580.389,641	9	570.361,081 580.394,294	6.071
10	570.364,194 580.398,978	11	570.365,942 580.403,98	5.299
12	570.367,72 580.409,779	13	570.366,698 580.415,428	5.741
14	570.365,996 580.419,172	15	570.355,747 580.415,633	10.843
16	570.343,489 580.411,548	17	570.340,867 580.410,574	2.797
18	570.336,784 580.408,797	19	570.325,035 580.404,768	12.421
20	570.318,843 580.402,368	21	570.315,783 580.400,875	3.405
22	570.318,279 580.395,434	23	570.322,128 580.381,299	14.65

** Lungimile segmentelor sunt determinate în planul de proiecţie Stereo 70 şi sunt rotunjite la 1 milimetru.
*** Distanţa dintre puncte este formată din segmente cumulate ce sunt mai mici decât valoarea 1 milimetru.

Document care conține date cu caracter personal, protejat de prevederile Regulamentului (UE) nr. 679/2016 și Legii 190/2018

DATE DESPRE IMOBILUL NR. 3487

Oficiul de Cadastru şi Publicitate Imobiliară NEAMT
Biroul de Cadastru şi Publicitate Imobiliară Bicaz

A. Partea I. Descrierea imobilului

TEREN Intravilan

Adresa: Loc. Huisurez, Jud. Neamt, pct. 'Huisurez'

Nr. Crt	Nr cadastral Nr. topografic	Suprafaţa* (mp)	Observaţii / Referinţe
A1		889	Sector cadastral:159 Teren imprejmuit;

Construcţii

Crt	Nr cadastral Nr. topografic	Adresa	Observaţii / Referinţe
A1.1		Loc. Huisurez, Jud. Neamt	Nr. niveluri:1; S. construita la sol:27 mp;

B. Partea II. Proprietari şi acte

Inscrieri privitoare la dreptul de proprietate şi alte drepturi reale		Referinţe
3487 / 12/02/2024		
Act Administrativ nr. 2997, din 12/02/2024 emis de Primaria com. Damuc;		
B1	Inscrierea posesiei, drept de PROPRIETATE, dobandit prin Lege, cota actuala 1/1, cota initiala 1/1	A1
	1) **SOPONARI IONUȚ**	
Act Administrativ nr. 3007, din 12/02/2024 emis de Primaria com. Damuc;		
B2	Intabulare, drept de PROPRIETATE, dobandit prin Lege, cota actuala 1/1, cota initiala 1/1	A1.1
	1) **SOPONARI IONUȚ**	

C. Partea III. SARCINI .

Inscrieri privind dezmembramintele dreptului de proprietate, drepturi reale de garanţie şi sarcini	Referinţe
NU SUNT	

Document care conține date cu caracter personal, protejat de prevederile Regulamentului (UE) nr. 679/2016 și Legii 190/2018

Anexa Nr. 1 La Partea I

Teren

Nr cadastral	Suprafaţa (mp)*	Observaţii / Referinţe
	889	

* Suprafaţa este determinată in planul de proiecţie Stereo 70.

DETALII LINIARE IMOBIL

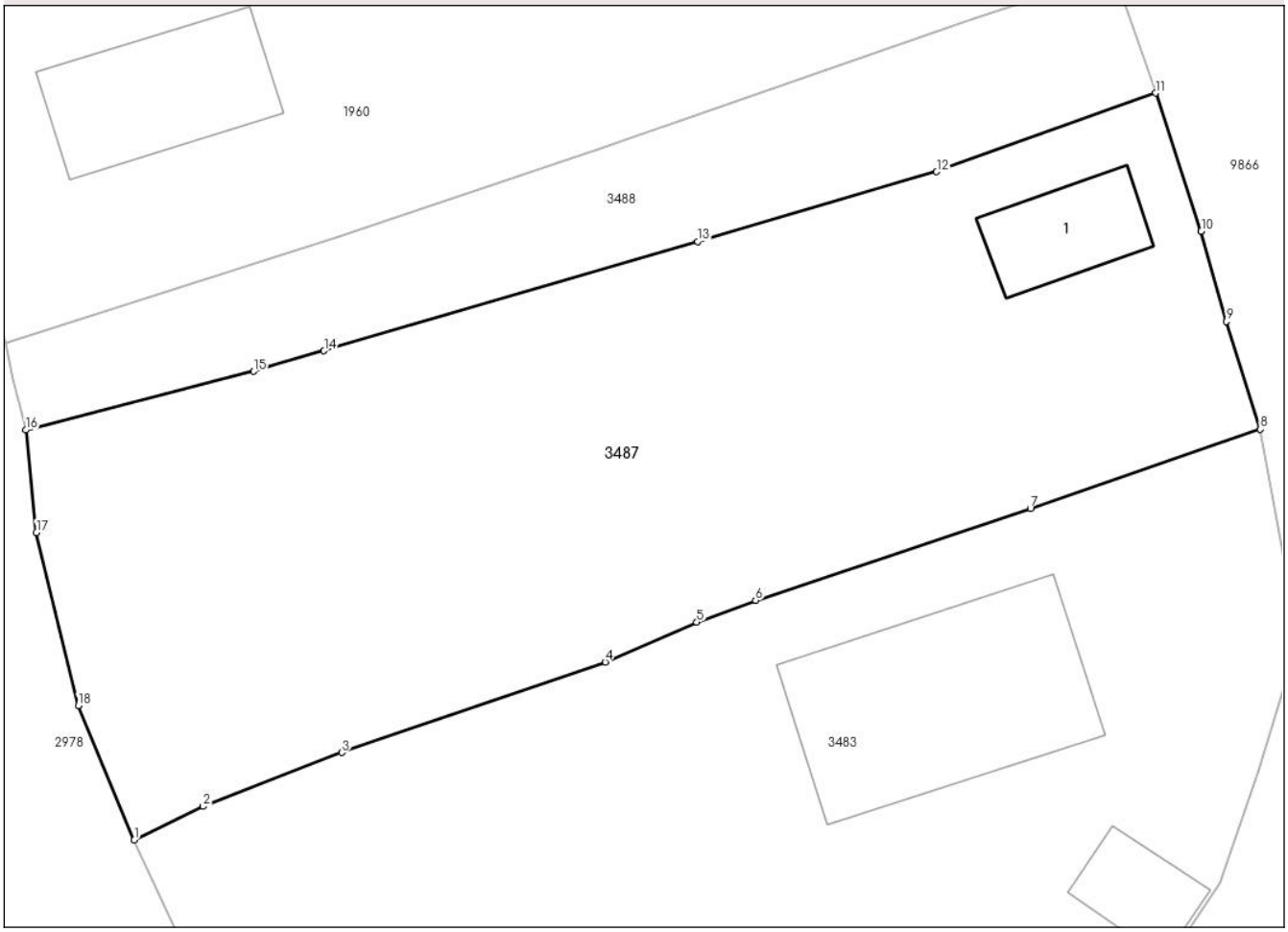

Date referitoare la teren

Crt	Categorie folosință	Intra vilan	Suprafaţa (mp)	Tarla	Parcelă	Nr. topo	Observaţii / Referinţe
1	curti constructii	DA	110	21	512	-	
2	arabil	DA	208	21	512	-	
3	faneata	DA	571	21	512	-	

Date referitoare la construcţii

Crt	Număr	Destinaţie construcţie	Supraf. (mp)	Situaţie juridică	Observaţii / Referinţe
A1.1		constructii anexa	27	Cu acte	Nr. niveluri:1; S. construita la sol:27 mp;

Lungime Segmente
1) Valorile lungimilor segmentelor sunt obţinute din proiecţie în plan.

Punct început	X / Y	Punct sfârşit	X / Y	Lungime segment (** (m)
1	570.315,783 580.400,875	2	570.318,843 580.402,368	3.405
2	570.318,843 580.402,368	3	570.325,035 580.404,768	6.641

Document care conține date cu caracter personal, protejat de prevederile Regulamentului (UE) nr. 679/2016 și Legii 190/2018

Punct început	X / Y	Punct sfârşit	X / Y	Lungime segment (** (m)
3	570.325,035 580.404,768	4	570.336,784 580.408,797	12.421
4	570.336,784 580.408,797	5	570.340,867 580.410,574	4.453
5	570.340,867 580.410,574	6	570.343,489 580.411,548	2.797
6	570.343,489 580.411,548	7	570.355,747 580.415,633	12.921
7	570.355,747 580.415,633	8	570.365,996 580.419,172	10.843
8	570.365,996 580.419,172	9	570.364,496 580.423,97	5.027
9	570.364,496 580.423,97	10	570.363,367 580.427,993	4.178
10	570.363,367 580.427,993	11	570.361,324 580.434,145	6.482
11	570.361,324 580.434,145	12	570.351,564 580.430,645	10.369
12	570.351,564 580.430,645	13	570.340,907 580.427,535	11.102
13	570.340,907 580.427,535	14	570.324,241 580.422,665	17.363
14	570.324,241 580.422,665	15	570.321,101 580.421,747	3.271
15	570.321,101 580.421,747	16	570.310,948 580.419,133	10.484
16	570.310,948 580.419,133	17	570.311,415 580.414,562	4.595
17	570.311,415 580.414,562	18	570.313,28 580.406,862	7.923
18	570.313,28 580.406,862	1	570.315,783 580.400,875	6.489

** Lungimile segmentelor sunt determinate în planul de proiecţie Stereo 70 şi sunt rotunjite la 1 milimetru.
*** Distanţa dintre puncte este formată din segmente cumulate ce sunt mai mici decât valoarea 1 milimetru.

Document care conține date cu caracter personal, protejat de prevederile Regulamentului (UE) nr. 679/2016 și Legii 190/2018

DATE DESPRE IMOBILUL NR. 3488

Oficiul de Cadastru şi Publicitate Imobiliară NEAMT
Biroul de Cadastru şi Publicitate Imobiliară Bicaz

A. Partea I. Descrierea imobilului

TEREN Intravilan

Adresa: Loc. Huisurez, Jud. Neamt, pct. 'Sugau'

Nr. Crt	Nr cadastral Nr. topografic	Suprafaţa* (mp)	Observaţii / Referinţe
A1		268	Sector cadastral:159 Teren neimprejmuit;

B. Partea II. Proprietari şi acte

Inscrieri privitoare la dreptul de proprietate şi alte drepturi reale		Referinţe
3488 / 12/02/2024		
Act Administrativ nr. 2998, din 12/02/2024 emis de Primaria com. Damuc;		
B1	Inscrierea posesiei, drept de PROPRIETATE, dobandit prin Lege, cota actuala 1/1, cota initiala 1/1	A1
	1) **GÂRBULEŢ ȘTEFAN** 2) **GÂRBULEŢ VIORICA**	

C. Partea III. SARCINI .

Inscrieri privind dezmembramintele dreptului de proprietate, drepturi reale de garanţie şi sarcini	Referinţe
NU SUNT	

Document care conține date cu caracter personal, protejat de prevederile Regulamentului (UE) nr. 679/2016 și Legii 190/2018

Anexa Nr. 1 La Partea I

Teren

Nr cadastral	Suprafaţa (mp)*	Observaţii / Referinţe
	268	

* Suprafaţa este determinată in planul de proiecţie Stereo 70.

DETALII LINIARE IMOBIL

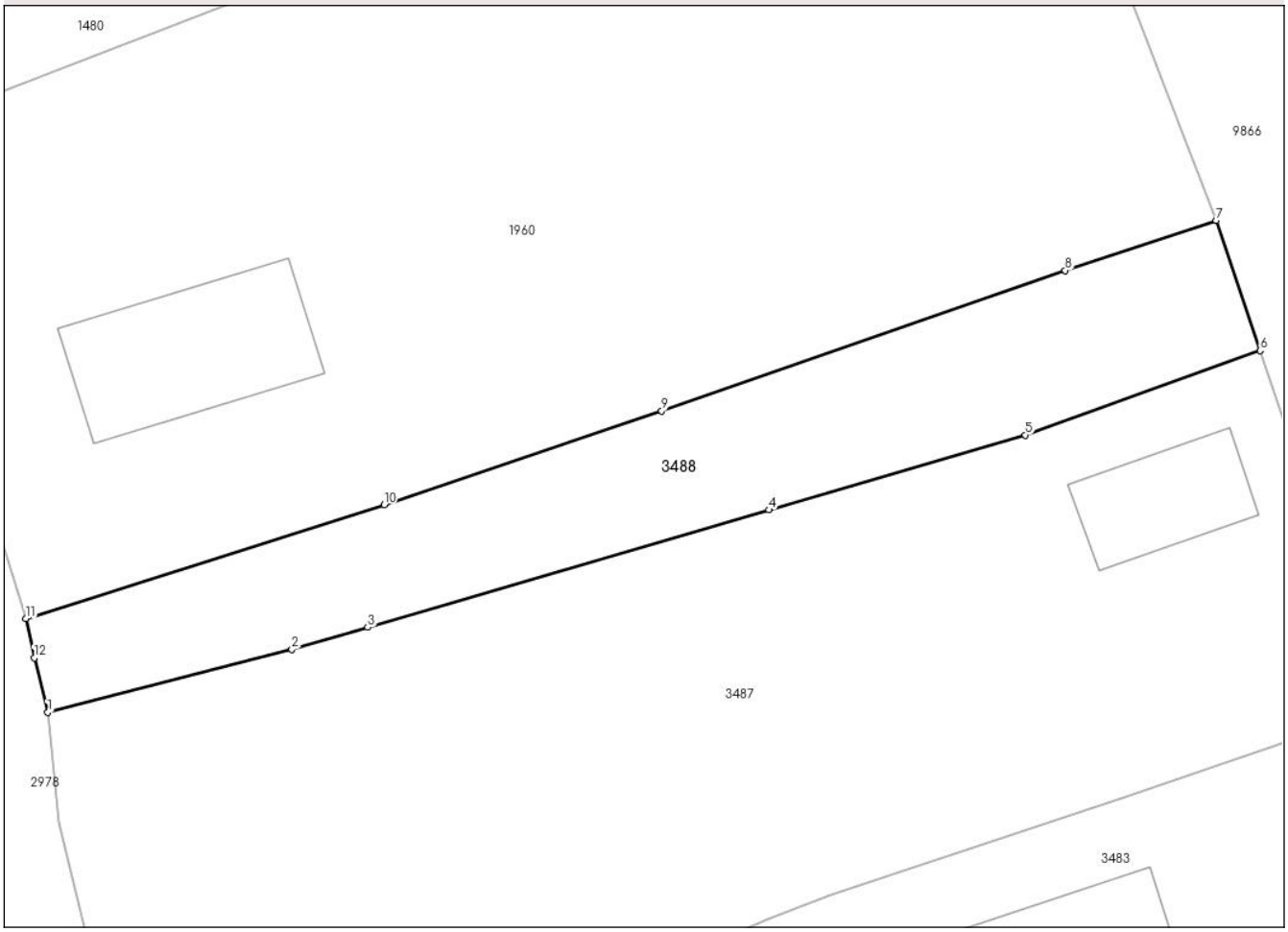

Date referitoare la teren

Crt	Categorie folosință	Intra vilan	Suprafaţa (mp)	Tarla	Parcelă	Nr. topo	Observaţii / Referinţe
1	faneata	DA	268	21	513; 514	-	

Lungime Segmente
1) Valorile lungimilor segmentelor sunt obţinute din proiecţie în plan.

Punct început	X / Y	Punct sfârşit	X / Y	Lungime segment (** (m)
1	570.310,948 580.419,133	2	570.321,101 580.421,747	10.484
2	570.321,101 580.421,747	3	570.324,241 580.422,665	3.271
3	570.324,241 580.422,665	4	570.340,907 580.427,535	17.363
4	570.340,907 580.427,535	5	570.351,564 580.430,645	11.102
5	570.351,564 580.430,645	6	570.361,324 580.434,145	10.369

Document care conține date cu caracter personal, protejat de prevederile Regulamentului (UE) nr. 679/2016 și Legii 190/2018

Punct început	X / Y	Punct sfârşit	X / Y	Lungime segment (** (m)
6	570.361,324 580.434,145	7	570.359,49 580.439,546	5.704
7	570.359,49 580.439,546	8	570.353,227 580.437,473	6.597
8	570.353,227 580.437,473	9	570.336,457 580.431,642	17.755
9	570.336,457 580.431,642	10	570.324,92 580.427,757	12.174
10	570.324,92 580.427,757	11	570.310,045 580.423,03	15.608
11	570.310,045 580.423,03	12	570.310,394 580.421,401	1.666
12	570.310,394 580.421,401	1	570.310,948 580.419,133	2.335

** Lungimile segmentelor sunt determinate în planul de proiecţie Stereo 70 şi sunt rotunjite la 1 milimetru.
*** Distanţa dintre puncte este formată din segmente cumulate ce sunt mai mici decât valoarea 1 milimetru.

Document care conține date cu caracter personal, protejat de prevederile Regulamentului (UE) nr. 679/2016 și Legii 190/2018

DATE DESPRE IMOBILUL NR. 3505

Oficiul de Cadastru şi Publicitate Imobiliară NEAMT
Biroul de Cadastru şi Publicitate Imobiliară Bicaz

A. Partea I. Descrierea imobilului

TEREN Intravilan

Adresa: Loc. Huisurez, Jud. Neamt, pct. 'Sugau'

Nr. Crt	Nr cadastral Nr. topografic	Suprafaţa* (mp)	Observaţii / Referinţe
A1		882	Sector cadastral:159 Teren imprejmuit;

Construcţii

Crt	Nr cadastral Nr. topografic	Adresa	Observaţii / Referinţe
A1.1		Loc. Huisurez, Jud. Neamt	Nr. niveluri:2; S. construita la sol:131 mp; P+M
A1.2		Loc. Huisurez, Jud. Neamt	Nr. niveluri:1; S. construita la sol:60 mp;

B. Partea II. Proprietari şi acte

Inscrieri privitoare la dreptul de proprietate şi alte drepturi reale		Referinţe
3505 / 12/02/2024		
Act Administrativ nr. 2999, din 12/02/2024 emis de Primaria com. Damuc;		
B1	Inscrierea posesiei, drept de PROPRIETATE, dobandit prin Lege, cota actuala 1/1, cota initiala 1/1	A1
	1) **PAȘCU VALENTIN** 2) **PAȘCU GINA**	
Act Administrativ nr. 3007, din 12/02/2024 emis de Primaria com. Damuc;		
B2	Intabulare, drept de PROPRIETATE, dobandit prin Lege, cota actuala 1/1, cota initiala 1/1	A1.1, A1.2
	1) **PAȘCU VALENTIN** 2) **PAȘCU GINA**	

C. Partea III. SARCINI .

Inscrieri privind dezmembramintele dreptului de proprietate, drepturi reale de garanţie şi sarcini	Referinţe
NU SUNT	

Document care conține date cu caracter personal, protejat de prevederile Regulamentului (UE) nr. 679/2016 și Legii 190/2018

Anexa Nr. 1 La Partea I

Teren

Nr cadastral	Suprafaţa (mp)*	Observaţii / Referinţe
	882	

* Suprafaţa este determinată in planul de proiecţie Stereo 70.

DETALII LINIARE IMOBIL

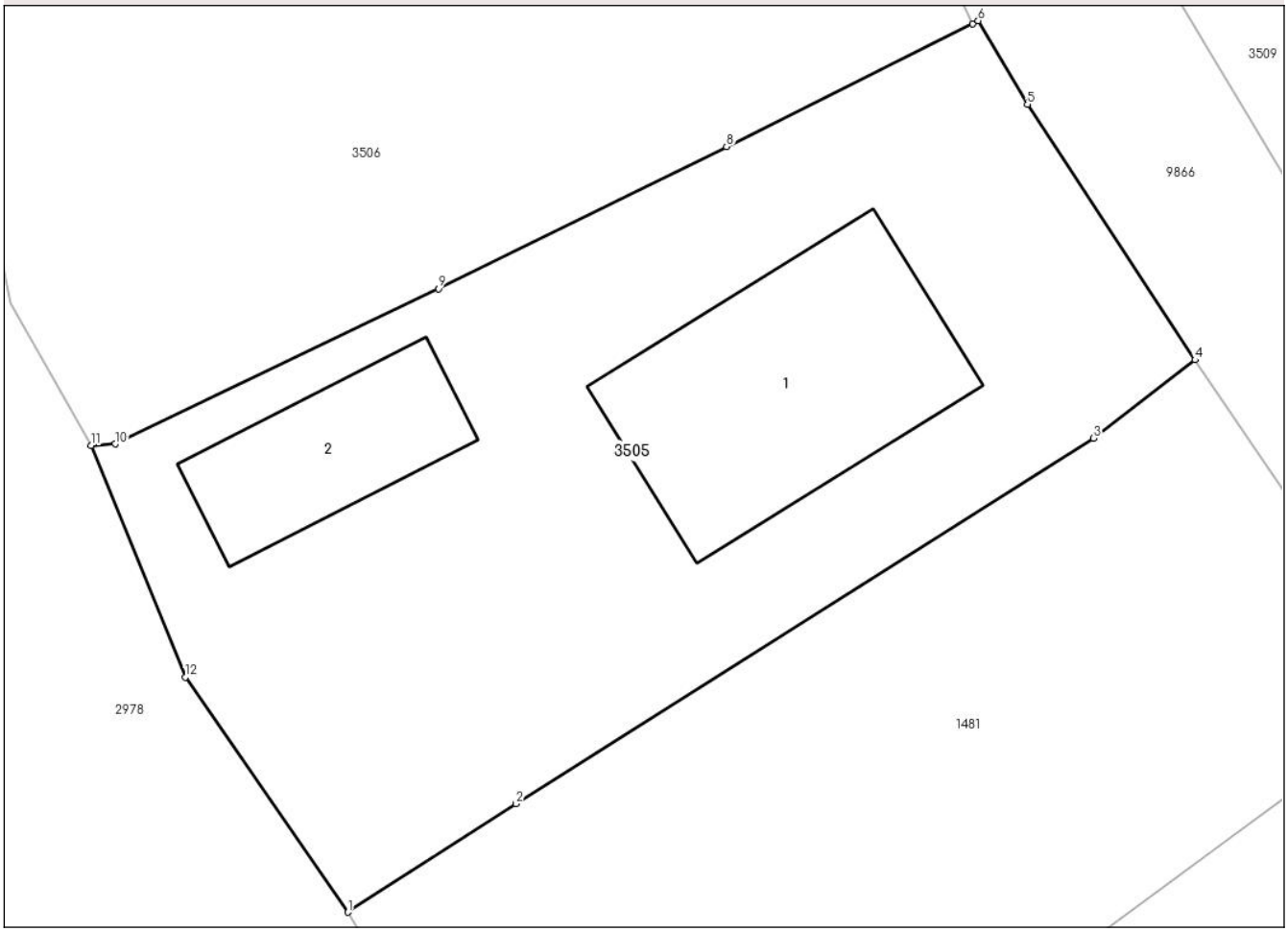

Date referitoare la teren

Crt	Categorie folosință	Intra vilan	Suprafaţa (mp)	Tarla	Parcelă	Nr. topo	Observaţii / Referinţe
1	curti constructii	DA	882	21	519	-	

Date referitoare la construcţii

Crt	Număr	Destinaţie construcţie	Supraf. (mp)	Situaţie juridică	Observaţii / Referinţe
A1.1		constructii de locuinte	131	Cu acte	Nr. niveluri:2; S. construita la sol:131 mp; P+M
A1.2		constructii anexa	60	Cu acte	Nr. niveluri:1; S. construita la sol:60 mp;

Lungime Segmente
1) Valorile lungimilor segmentelor sunt obţinute din proiecţie în plan.

Punct început	X / Y	Punct sfârşit	X / Y	Lungime segment (** (m)
1	570.239,47 580.533,08	2	570.246,75 580.537,77	8.66
2	570.246,75 580.537,77	3	570.271,77 580.553,59	29.602
3	570.271,77 580.553,59	4	570.276,17 580.556,98	5.554

Document care conține date cu caracter personal, protejat de prevederile Regulamentului (UE) nr. 679/2016 și Legii 190/2018

Punct început	X / Y	Punct sfârşit	X / Y	Lungime segment (** (m)
4	570.276,17 580.556,98	5	570.268,907 580.568,037	13.229
5	570.268,907 580.568,037	6	570.266,772 580.571,659	4.204
6	570.266,772 580.571,659	7	570.266,523 580.571,534	0.279
7	570.266,523 580.571,534	8	570.255,869 580.566,216	11.908
8	570.255,869 580.566,216	9	570.243,388 580.560,062	13.916
9	570.243,388 580.560,062	10	570.229,391 580.553,339	15.528
10	570.229,391 580.553,339	11	570.228,341 580.553,274	1.052
11	570.228,341 580.553,274	12	570.232,417 580.543,252	10.819
12	570.232,417 580.543,252	1	570.239,47 580.533,08	12.378

** Lungimile segmentelor sunt determinate în planul de proiecţie Stereo 70 şi sunt rotunjite la 1 milimetru.
*** Distanţa dintre puncte este formată din segmente cumulate ce sunt mai mici decât valoarea 1 milimetru.

Document care conține date cu caracter personal, protejat de prevederile Regulamentului (UE) nr. 679/2016 și Legii 190/2018

DATE DESPRE IMOBILUL NR. 3506

Oficiul de Cadastru şi Publicitate Imobiliară NEAMT
Biroul de Cadastru şi Publicitate Imobiliară Bicaz

A. Partea I. Descrierea imobilului

TEREN Intravilan

Adresa: Loc. Huisurez, Jud. Neamt, punctul 'SUGAU'

Nr. Crt	Nr cadastral Nr. topografic	Suprafaţa* (mp)	Observaţii / Referinţe
A1	50405	Din acte: 808 Masurata: 815	Sector cadastral:159 Teren imprejmuit;

B. Partea II. Proprietari şi acte

Inscrieri privitoare la dreptul de proprietate şi alte drepturi reale		Referinţe
4651 / 08/04/2013		
Act Notarial nr. Contract de vanzare aut.nr.306, din 08/04/2013 emis de NP NITA ELENA-LAURA;		
B1	Intabulare, drept de PROPRIETATE, dobandit prin Conventie, cota actuala 1/1, cota initiala 1/1	A1
	1) **VOAIDEŞ VIOLETA**, -necasatorita	
9986 / 12/05/2014		
Hotarare Judecatoreasca nr. 19/188, din 08/05/2014 emis de JUDECATORIA BICAZ;		
B2	Se noteaza litigiul in dosar nr.19/188/2014 al Judecatoriei Bicaz, avand ca obiect 'actiune in constare, partaj succesoral, anulare Contract de vanzare cumparare aut.nr.306/08.04.2013 emis de NP Niţă Elena-Laura, constatare nelegalitate Certificat de atestare ca proprietar nr. 1373/19.02.2013 si pretentii', intre reclamantul Voaideş Constantin in contradictoriu cu piritii Voaideş Anghelina, Voaideş Violeta, Voaideş Manole, Suciu Mirela, Paşcu Valentin, Voaideş Petru, Olaru Maria, Gârbuleţ Elena si Comuna Damuc	A1

C. Partea III. SARCINI .

Inscrieri privind dezmembramintele dreptului de proprietate, drepturi reale de garanţie şi sarcini	Referinţe
NU SUNT	

Document care conține date cu caracter personal, protejat de prevederile Regulamentului (UE) nr. 679/2016 și Legii 190/2018

Anexa Nr. 1 La Partea I

Teren

Nr cadastral	Suprafaţa (mp)*	Observaţii / Referinţe
50405	Din acte: 808 Masurata: 815	

* Suprafaţa este determinată in planul de proiecţie Stereo 70.

DETALII LINIARE IMOBIL

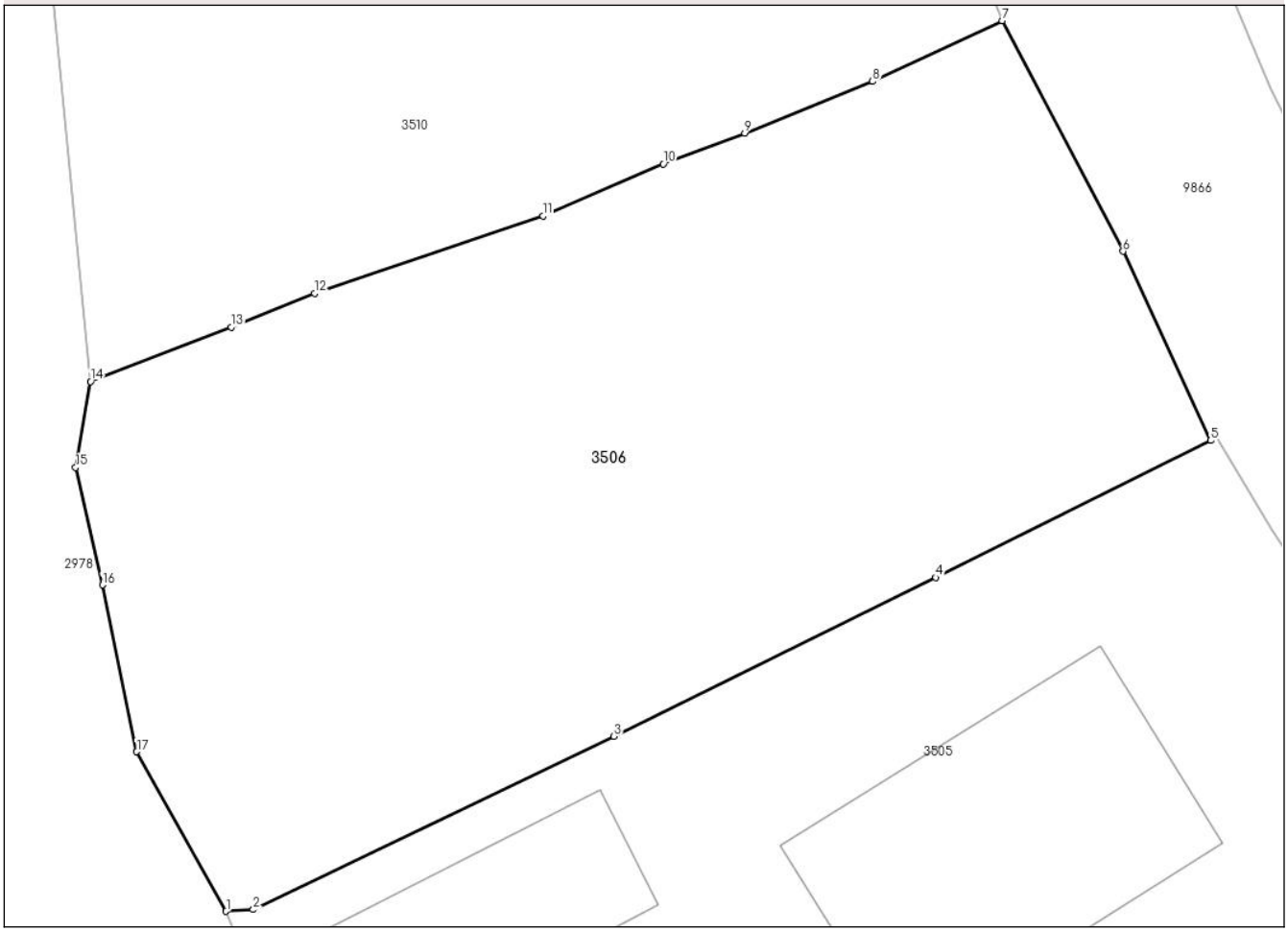

Date referitoare la teren

Crt	Categorie folosință	Intra vilan	Suprafaţa (mp)	Tarla	Parcelă	Nr. topo	Observaţii / Referinţe
1	faneata	DA	815	-	-	-	

Lungime Segmente
1) Valorile lungimilor segmentelor sunt obţinute din proiecţie în plan.

Punct început	X / Y	Punct sfârşit	X / Y	Lungime segment (** (m)
1	570.228,341 580.553,274	2	570.229,391 580.553,339	1.052
2	570.229,391 580.553,339	3	570.243,388 580.560,062	15.528
3	570.243,388 580.560,062	4	570.255,869 580.566,216	13.916
4	570.255,869 580.566,216	5	570.266,523 580.571,534	11.908
5	570.266,523 580.571,534	6	570.263,131 580.578,87	8.082

Document care conține date cu caracter personal, protejat de prevederile Regulamentului (UE) nr. 679/2016 și Legii 190/2018

Punct început	X / Y	Punct sfârşit	X / Y	Lungime segment (** (m)
6	570.263,131 580.578,87	7	570.258,441 580.587,814	10.099
7	570.258,441 580.587,814	8	570.253,416 580.585,458	5.55
8	570.253,416 580.585,458	9	570.248,455 580.583,449	5.352
9	570.248,455 580.583,449	10	570.245,293 580.582,264	3.377
10	570.245,293 580.582,264	11	570.240,628 580.580,238	5.086
11	570.240,628 580.580,238	12	570.231,772 580.577,233	9.352
12	570.231,772 580.577,233	13	570.228,534 580.575,933	3.489
13	570.228,534 580.575,933	14	570.223,083 580.573,818	5.847
14	570.223,083 580.573,818	15	570.222,506 580.570,485	3.383
15	570.222,506 580.570,485	16	570.223,542 580.565,928	4.673
16	570.223,542 580.565,928	17	570.224,876 580.559,459	6.605
17	570.224,876 580.559,459	1	570.228,341 580.553,274	7.089

** Lungimile segmentelor sunt determinate în planul de proiecţie Stereo 70 şi sunt rotunjite la 1 milimetru.
*** Distanţa dintre puncte este formată din segmente cumulate ce sunt mai mici decât valoarea 1 milimetru.

Document care conține date cu caracter personal, protejat de prevederile Regulamentului (UE) nr. 679/2016 și Legii 190/2018

DATE DESPRE IMOBILUL NR. 3510

Oficiul de Cadastru şi Publicitate Imobiliară NEAMT
Biroul de Cadastru şi Publicitate Imobiliară Bicaz

A. Partea I. Descrierea imobilului

TEREN Intravilan

Adresa: Loc. Huisurez, Jud. Neamt, pct. 'Huisurez'

Nr. Crt	Nr cadastral Nr. topografic	Suprafaţa* (mp)	Observaţii / Referinţe
A1		1.966	Sector cadastral:159 Teren imprejmuit;

B. Partea II. Proprietari şi acte

Inscrieri privitoare la dreptul de proprietate şi alte drepturi reale		Referinţe
3510 / 12/02/2024		
Act Administrativ nr. 3000, din 12/02/2024 emis de Primaria com. Damuc;		
B1	Inscrierea posesiei, drept de PROPRIETATE, dobandit prin Lege, cota actuala 1/1, cota initiala 1/1	A1
	1) **COLCER CEZAR-FLORIN** 2) **COLCER ELENA**	

C. Partea III. SARCINI .

Inscrieri privind dezmembramintele dreptului de proprietate, drepturi reale de garanţie şi sarcini	Referinţe
NU SUNT	

Document care conține date cu caracter personal, protejat de prevederile Regulamentului (UE) nr. 679/2016 și Legii 190/2018

Anexa Nr. 1 La Partea I

Teren

Nr cadastral	Suprafaţa (mp)*	Observaţii / Referinţe
	1.966	

* Suprafaţa este determinată in planul de proiecţie Stereo 70.

DETALII LINIARE IMOBIL

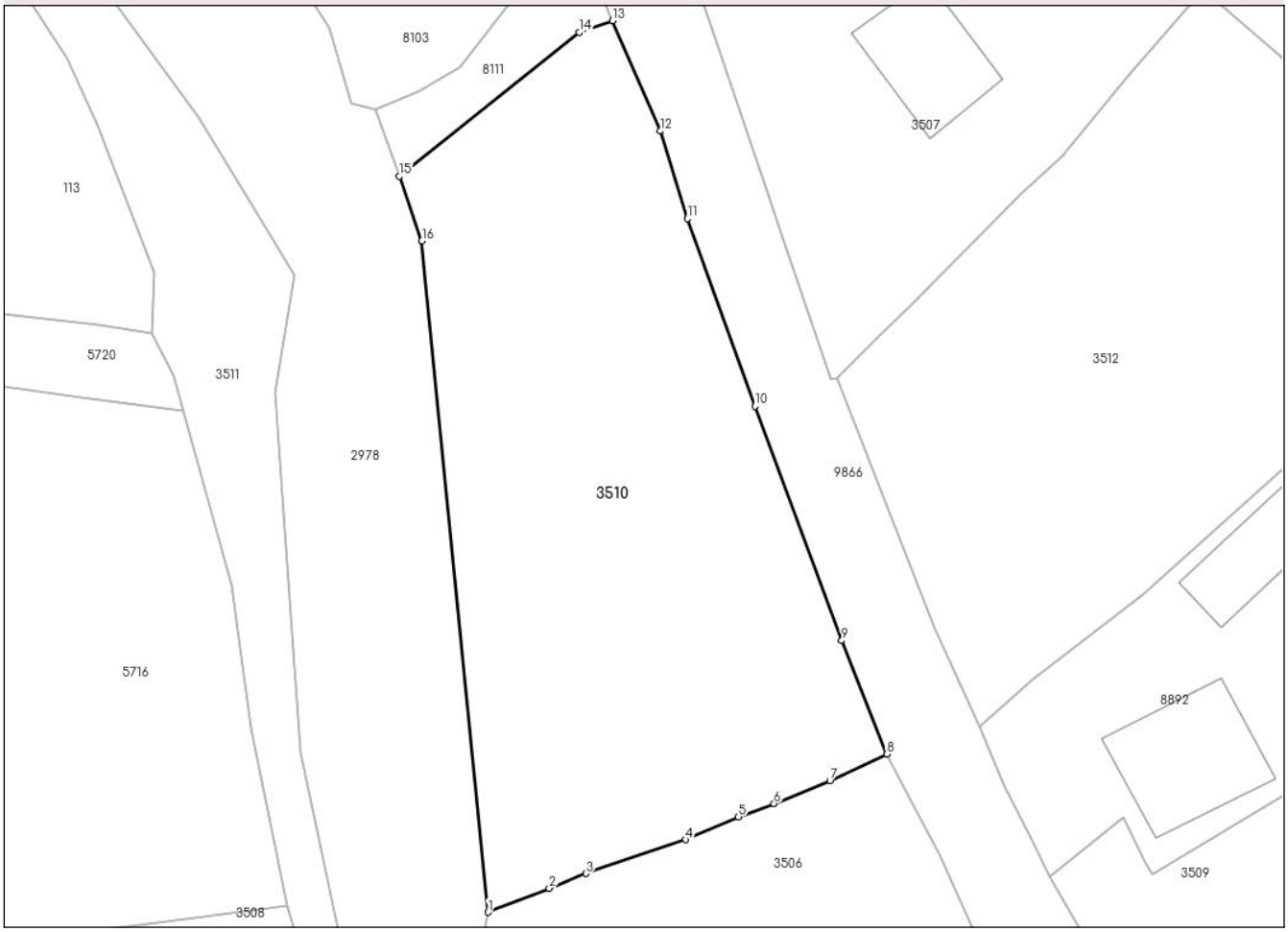

Date referitoare la teren

Crt	Categorie folosință	Intra vilan	Suprafaţa (mp)	Tarla	Parcelă	Nr. topo	Observaţii / Referinţe
1	curti constructii	DA	1.966	21	520	-	

Lungime Segmente
1) Valorile lungimilor segmentelor sunt obţinute din proiecţie în plan.

Punct început	X / Y	Punct sfârşit	X / Y	Lungime segment (** (m)
1	570.223,083 580.573,818	2	570.228,534 580.575,933	5.847
2	570.228,534 580.575,933	3	570.231,772 580.577,233	3.489
3	570.231,772 580.577,233	4	570.240,628 580.580,238	9.352
4	570.240,628 580.580,238	5	570.245,293 580.582,264	5.086
5	570.245,293 580.582,264	6	570.248,455 580.583,449	3.377

Document care conține date cu caracter personal, protejat de prevederile Regulamentului (UE) nr. 679/2016 și Legii 190/2018

Punct început	X / Y	Punct sfârşit	X / Y	Lungime segment (** (m)
6	570.248,455 580.583,449	7	570.253,416 580.585,458	5.352
7	570.253,416 580.585,458	8	570.258,441 580.587,814	5.55
8	570.258,441 580.587,814	9	570.254,468 580.597,876	10.818
9	570.254,468 580.597,876	10	570.246,771 580.618,634	22.139
10	570.246,771 580.618,634	11	570.240,787 580.635,249	17.66
11	570.240,787 580.635,249	12	570.238,343 580.643,009	8.136
12	570.238,343 580.643,009	13	570.234,148 580.652,79	10.643
13	570.234,148 580.652,79	14	570.231,176 580.651,759	3.146
14	570.231,176 580.651,759	15	570.215,242 580.639,01	20.407
15	570.215,242 580.639,01	16	570.217,229 580.633,287	6.058
16	570.217,229 580.633,287	1	570.223,083 580.573,818	59.756

** Lungimile segmentelor sunt determinate în planul de proiecţie Stereo 70 şi sunt rotunjite la 1 milimetru.
*** Distanţa dintre puncte este formată din segmente cumulate ce sunt mai mici decât valoarea 1 milimetru.

Document care conține date cu caracter personal, protejat de prevederile Regulamentului (UE) nr. 679/2016 și Legii 190/2018

DATE DESPRE IMOBILUL NR. 3518

Oficiul de Cadastru şi Publicitate Imobiliară NEAMT
Biroul de Cadastru şi Publicitate Imobiliară Bicaz

A. Partea I. Descrierea imobilului

TEREN Intravilan

Adresa: Loc. Huisurez, Jud. Neamt, pct. 'Huisurez'

Nr. Crt	Nr cadastral Nr. topografic	Suprafaţa* (mp)	Observaţii / Referinţe
A1		3.145	Sector cadastral:159 Teren neimprejmuit;

B. Partea II. Proprietari şi acte

Inscrieri privitoare la dreptul de proprietate şi alte drepturi reale		Referinţe
3518 / 12/02/2024		
Act Administrativ nr. 3001, din 12/02/2024 emis de Primaria com. Damuc;		
B1	Inscrierea posesiei, drept de PROPRIETATE, dobandit prin Lege, cota actuala 1/1, cota initiala 1/1	A1
	1) **SCURTU ANA**	

C. Partea III. SARCINI .

Inscrieri privind dezmembramintele dreptului de proprietate, drepturi reale de garanţie şi sarcini	Referinţe
NU SUNT	

Document care conține date cu caracter personal, protejat de prevederile Regulamentului (UE) nr. 679/2016 și Legii 190/2018

Anexa Nr. 1 La Partea I

Teren

Nr cadastral	Suprafaţa (mp)*	Observaţii / Referinţe
	3.145	

* Suprafaţa este determinată in planul de proiecţie Stereo 70.

DETALII LINIARE IMOBIL

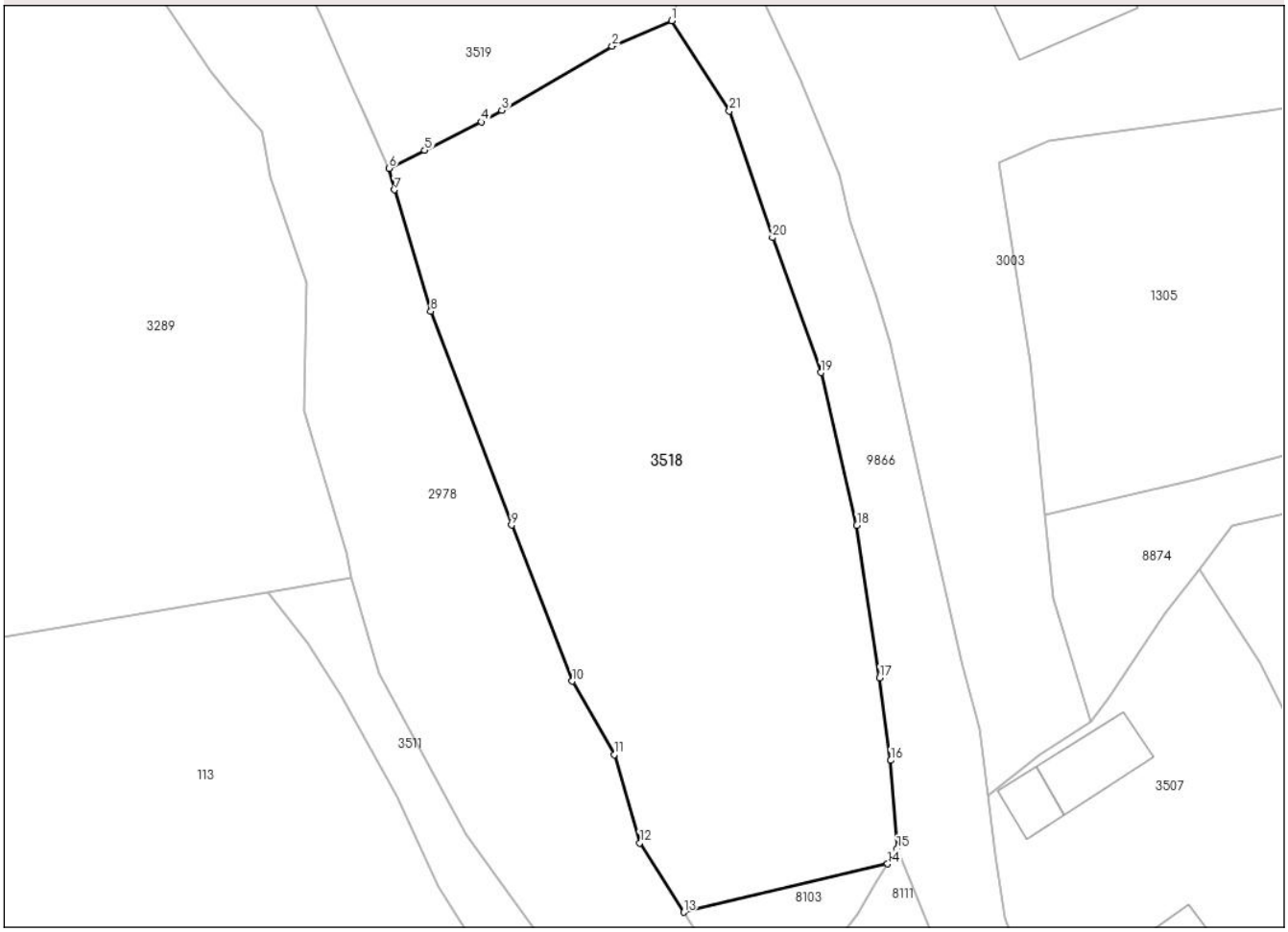

Date referitoare la teren

Crt	Categorie folosință	Intra vilan	Suprafaţa (mp)	Tarla	Parcelă	Nr. topo	Observaţii / Referinţe
1	neproductiv	DA	3.145	21	522; 521	-	

Lungime Segmente

1) Valorile lungimilor segmentelor sunt obţinute din proiecţie în plan.

Punct început	X / Y	Punct sfârşit	X / Y	Lungime segment (** (m)
1	570.205,479 580.752,996	2	570.198,988 580.750,2	7.068
3	570.186,905 580.743,198	4	570.184,682 580.741,938	2.555
5	570.178,482 580.738,839	6	570.174,568 580.736,883	4.376
7	570.175,175 580.734,524	8	570.179,14 580.721,26	13.844
9	570.187,98 580.697,902	10	570.194,625 580.680,861	18.291

Punct început	X / Y	Punct sfârşit	X / Y	Lungime segment (** (m)
2	570.198,988 580.750,2	3	570.186,905 580.743,198	13.965
4	570.184,682 580.741,938	5	570.178,482 580.738,839	6.931
6	570.174,568 580.736,883	7	570.175,175 580.734,524	2.436
8	570.179,14 580.721,26	9	570.187,98 580.697,902	24.975
10	570.194,625 580.680,861	11	570.199,21 580.672,826	9.251

Document care conține date cu caracter personal, protejat de prevederile Regulamentului (UE) nr. 679/2016 și Legii 190/2018

Punct început	X / Y	Punct sfârşit	X / Y	Lungime segment (** (m)
11	570.199,21 580.672,826	12	570.201,994 580.663,19	10.03
13	570.206,823 580.655,614	14	570.229,11 580.660,891	22.903
15	570.230,153 580.662,544	16	570.229,445 580.672,201	9.683
17	570.228,219 580.681,211	18	570.225,745 580.697,883	16.855
19	570.221,794 580.714,554	20	570.216,523 580.729,295	15.655
21	570.211,805 580.743,142	1	570.205,479 580.752,996	11.71

Punct început	X / Y	Punct sfârşit	X / Y	Lungime segment (** (m)
12	570.201,994 580.663,19	13	570.206,823 580.655,614	8.984
14	570.229,11 580.660,891	15	570.230,153 580.662,544	1.955
16	570.229,445 580.672,201	17	570.228,219 580.681,211	9.093
18	570.225,745 580.697,883	19	570.221,794 580.714,554	17.133
20	570.216,523 580.729,295	21	570.211,805 580.743,142	14.629

** Lungimile segmentelor sunt determinate în planul de proiecţie Stereo 70 şi sunt rotunjite la 1 milimetru.
*** Distanţa dintre puncte este formată din segmente cumulate ce sunt mai mici decât valoarea 1 milimetru.

Document care conține date cu caracter personal, protejat de prevederile Regulamentului (UE) nr. 679/2016 și Legii 190/2018

DATE DESPRE IMOBILUL NR. 3519

Oficiul de Cadastru şi Publicitate Imobiliară NEAMT
Biroul de Cadastru şi Publicitate Imobiliară Bicaz

A. Partea I. Descrierea imobilului

TEREN Intravilan

Adresa: Loc. Huisurez, Jud. Neamt, pct. 'Sugau'

Nr. Crt	Nr cadastral Nr. topografic	Suprafaţa* (mp)	Observaţii / Referinţe
A1		1.952	Sector cadastral:159 Teren imprejmuit;

Construcţii

Crt	Nr cadastral Nr. topografic	Adresa	Observaţii / Referinţe
A1.1		Loc. Huisurez, Jud. Neamt	Nr. niveluri:3; S. construita la sol:103 mp; S+P+M
A1.2		Loc. Huisurez, Jud. Neamt	Nr. niveluri:1; S. construita la sol:28 mp;
A1.3		Loc. Huisurez, Jud. Neamt	Nr. niveluri:1; S. construita la sol:40 mp;
A1.4		Loc. Huisurez, Jud. Neamt	Nr. niveluri:1; S. construita la sol:48 mp;
A1.5		Loc. Huisurez, Jud. Neamt	Nr. niveluri:1; S. construita la sol:19 mp;

B. Partea II. Proprietari şi acte

Inscrieri privitoare la dreptul de proprietate şi alte drepturi reale		Referinţe
3519 / 12/02/2024		
Act Administrativ nr. 3002, din 12/02/2024 emis de Primaria com. Damuc;		
B1	Inscrierea posesiei, drept de PROPRIETATE, dobandit prin Lege, cota actuala 1/1, cota initiala 1/1	A1
	1) **GĂINĂ IOAN** 2) **GĂINĂ ELENA**	
Act Administrativ nr. 3007, din 12/02/2024 emis de Primaria com. Damuc;		
B2	Intabulare, drept de PROPRIETATE, dobandit prin Lege, cota actuala 1/1, cota initiala 1/1	A1.1, A1.2, A1.3, A1.4, A1.5
	1) **GĂINĂ IOAN** 2) **GĂINĂ ELENA**	

C. Partea III. SARCINI .

Inscrieri privind dezmembramintele dreptului de proprietate, drepturi reale de garanţie şi sarcini	Referinţe
NU SUNT	

Document care conține date cu caracter personal, protejat de prevederile Regulamentului (UE) nr. 679/2016 și Legii 190/2018

Anexa Nr. 1 La Partea I

Teren

Nr cadastral	Suprafaţa (mp)*	Observaţii / Referinţe
	1.952	

* Suprafaţa este determinată in planul de proiecţie Stereo 70.

DETALII LINIARE IMOBIL

Date referitoare la teren

Crt	Categorie folosință	Intra vilan	Suprafaţa (mp)	Tarla	Parcelă	Nr. topo	Observaţii / Referinţe
1	curti constructii	DA	791	21	524; 523	-	
2	faneata	DA	1.161	21	523; 524	-	

Date referitoare la construcţii

Crt	Număr	Destinaţie construcţie	Supraf. (mp)	Situaţie juridică	Observaţii / Referinţe
A1.1		constructii de locuinte	103	Cu acte	Nr. niveluri:3; S. construita la sol:103 mp; S+P+M
A1.2		constructii anexa	28	Cu acte	Nr. niveluri:1; S. construita la sol:28 mp;
A1.3		constructii anexa	40	Cu acte	Nr. niveluri:1; S. construita la sol:40 mp;
A1.4		constructii anexa	48	Cu acte	Nr. niveluri:1; S. construita la sol:48 mp;
A1.5		constructii anexa	19	Cu acte	Nr. niveluri:1; S. construita la sol:19 mp;

Lungime Segmente

1) Valorile lungimilor segmentelor sunt obţinute din proiecţie în plan.

Punct început	X / Y	Punct sfârşit	X / Y	Lungime segment (** (m)

Punct început	X / Y	Punct sfârşit	X / Y	Lungime segment (** (m)

Document care conține date cu caracter personal, protejat de prevederile Regulamentului (UE) nr. 679/2016 și Legii 190/2018

Punct început	X / Y	Punct sfârşit	X / Y	Lungime segment (** (m)
1	570.205,479 580.752,996	2	570.206,563 580.756,583	3.747
3	570.198,368 580.770,967	4	570.199,568 580.771,892	1.515
5	570.192,35 580.783,691	6	570.185,234 580.792,974	11.697
7	570.180,895 580.797,045	8	570.174,014 580.800,379	7.646
9	570.170,234 580.801,316	10	570.166,794 580.797,352	5.249
11	570.162,747 580.792,607	12	570.160,87 580.790,496	2.825
13	570.159,341 580.787,864	14	570.155,944 580.785,123	4.365
15	570.151,987 580.782,529	16	570.153,031 580.778,929	3.748
17	570.159,427 580.767,476	18	570.166,087 580.755,757	13.479
19	570.167,245 580.753,18	20	570.170,501 580.745,935	7.943
21	570.174,568 580.736,883	22	570.178,482 580.738,839	4.376
23	570.184,682 580.741,938	24	570.186,905 580.743,198	2.555
25	570.198,988 580.750,2	1	570.205,479 580.752,996	7.068

Punct început	X / Y	Punct sfârşit	X / Y	Lungime segment (** (m)
2	570.206,563 580.756,583	3	570.198,368 580.770,967	16.555
4	570.199,568 580.771,892	5	570.192,35 580.783,691	13.832
6	570.185,234 580.792,974	7	570.180,895 580.797,045	5.95
8	570.174,014 580.800,379	9	570.170,234 580.801,316	3.894
10	570.166,794 580.797,352	11	570.162,747 580.792,607	6.236
12	570.160,87 580.790,496	13	570.159,341 580.787,864	3.044
14	570.155,944 580.785,123	15	570.151,987 580.782,529	4.731
16	570.153,031 580.778,929	17	570.159,427 580.767,476	13.118
18	570.166,087 580.755,757	19	570.167,245 580.753,18	2.825
20	570.170,501 580.745,935	21	570.174,568 580.736,883	9.924
22	570.178,482 580.738,839	23	570.184,682 580.741,938	6.931
24	570.186,905 580.743,198	25	570.198,988 580.750,2	13.965

** Lungimile segmentelor sunt determinate în planul de proiecţie Stereo 70 şi sunt rotunjite la 1 milimetru.
*** Distanţa dintre puncte este formată din segmente cumulate ce sunt mai mici decât valoarea 1 milimetru.

Document care conține date cu caracter personal, protejat de prevederile Regulamentului (UE) nr. 679/2016 și Legii 190/2018

DATE DESPRE IMOBILUL NR. 3526

Oficiul de Cadastru şi Publicitate Imobiliară NEAMT
Biroul de Cadastru şi Publicitate Imobiliară Bicaz

A. Partea I. Descrierea imobilului

TEREN Intravilan

Adresa: Loc. Huisurez, Jud. Neamt

Nr. Crt	Nr cadastral Nr. topografic	Suprafaţa* (mp)	Observaţii / Referinţe
A1		134	Sector cadastral:159 Teren neimprejmuit;

B. Partea II. Proprietari şi acte

Inscrieri privitoare la dreptul de proprietate şi alte drepturi reale		Referinţe
3526 / 12/02/2024		
Act Normativ nr. 1356, din 27/12/2001 emis de GUVERNUL ROMANIEI (Adeverinta nr 3003 din 12.02.2024, eliberata de Primaria com Damuc);		
B1	Intabulare, drept de PROPRIETATE, dobandit prin Lege, cota actuala 1/1, cota initiala 1/1	A1
	1) **COMUNA DĂMUC**, CIF:2614422, - DOMENIUL PUBLIC	

C. Partea III. SARCINI .

Inscrieri privind dezmembramintele dreptului de proprietate, drepturi reale de garanţie şi sarcini	Referinţe
NU SUNT	

Document care conține date cu caracter personal, protejat de prevederile Regulamentului (UE) nr. 679/2016 și Legii 190/2018

Anexa Nr. 1 La Partea I

Teren

Nr cadastral	Suprafaţa (mp)*	Observaţii / Referinţe
	134	

* Suprafaţa este determinată in planul de proiecţie Stereo 70.

DETALII LINIARE IMOBIL

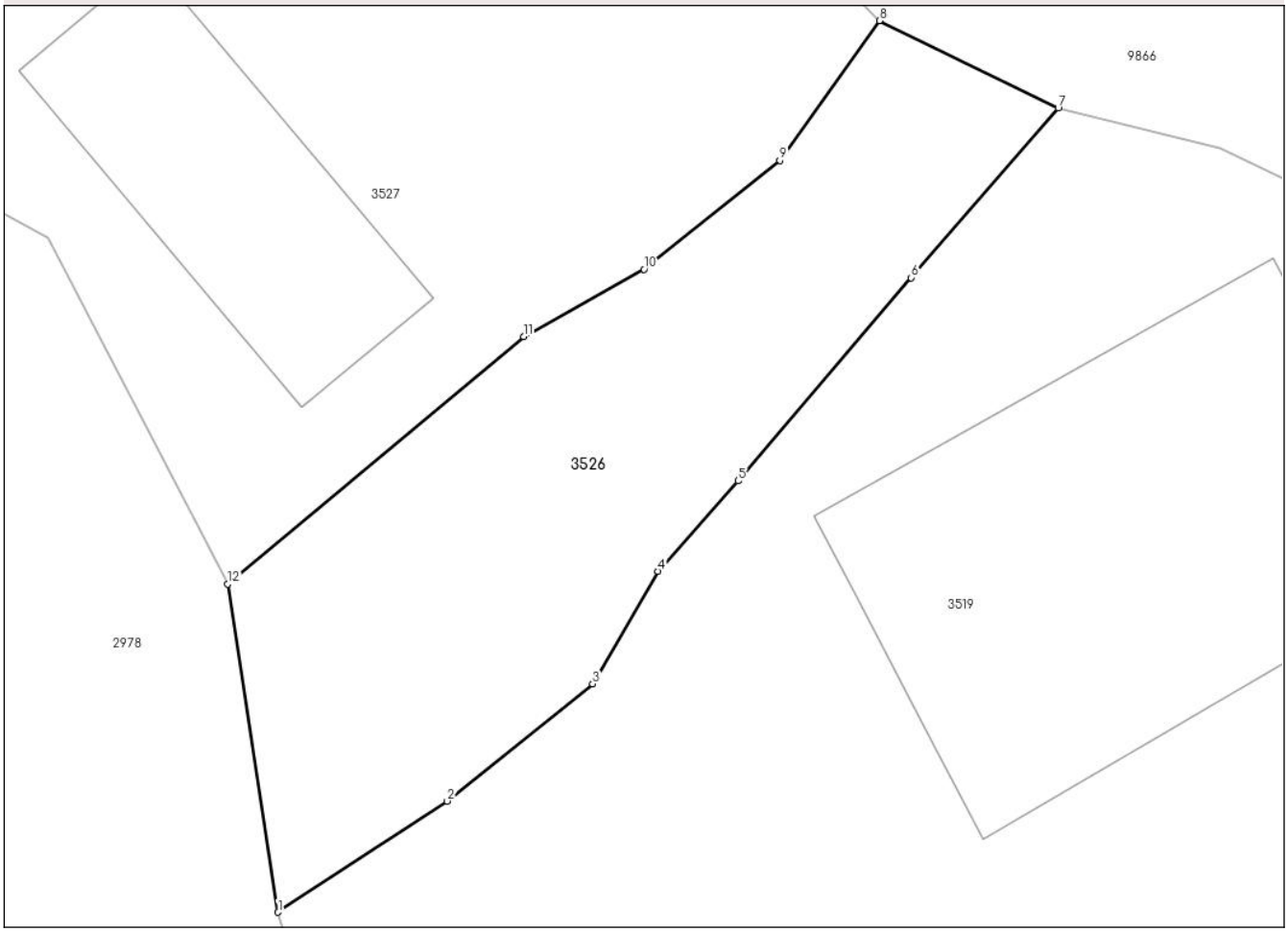

Date referitoare la teren

Crt	Categorie folosință	Intra vilan	Suprafaţa (mp)	Tarla	Parcelă	Nr. topo	Observaţii / Referinţe
1	drum	DA	134	-	525	-	DS 525

Lungime Segmente
1) Valorile lungimilor segmentelor sunt obţinute din proiecţie în plan.

Punct început	X / Y	Punct sfârşit	X / Y	Lungime segment (** (m)
1	570.151,987 580.782,529	2	570.155,944 580.785,123	4.731
2	570.155,944 580.785,123	3	570.159,341 580.787,864	4.365
3	570.159,341 580.787,864	4	570.160,87 580.790,496	3.044
4	570.160,87 580.790,496	5	570.162,747 580.792,607	2.825
5	570.162,747 580.792,607	6	570.166,794 580.797,352	6.236

Document care conține date cu caracter personal, protejat de prevederile Regulamentului (UE) nr. 679/2016 și Legii 190/2018

Punct început	X / Y	Punct sfârşit	X / Y	Lungime segment (** (m)
6	570.166,794 580.797,352	7	570.170,234 580.801,316	5.249
7	570.170,234 580.801,316	8	570.166,05 580.803,355	4.654
8	570.166,05 580.803,355	9	570.163,719 580.800,094	4.008
9	570.163,719 580.800,094	10	570.160,548 580.797,549	4.066
10	570.160,548 580.797,549	11	570.157,731 580.795,977	3.226
11	570.157,731 580.795,977	12	570.150,813 580.790,197	9.015
12	570.150,813 580.790,197	1	570.151,987 580.782,529	7.757

** Lungimile segmentelor sunt determinate în planul de proiecţie Stereo 70 şi sunt rotunjite la 1 milimetru.
*** Distanţa dintre puncte este formată din segmente cumulate ce sunt mai mici decât valoarea 1 milimetru.

Document care conține date cu caracter personal, protejat de prevederile Regulamentului (UE) nr. 679/2016 și Legii 190/2018

DATE DESPRE IMOBILUL NR. 3527

Oficiul de Cadastru şi Publicitate Imobiliară NEAMT
Biroul de Cadastru şi Publicitate Imobiliară Bicaz

A. Partea I. Descrierea imobilului

TEREN Intravilan

Adresa: Loc. Huisurez, Jud. Neamt, pct. 'Huisurez'

Nr. Crt	Nr cadastral Nr. topografic	Suprafaţa* (mp)	Observaţii / Referinţe
A1		1.031	Sector cadastral:159 Teren imprejmuit;

Construcţii

Crt	Nr cadastral Nr. topografic	Adresa	Observaţii / Referinţe
A1.1		Loc. Huisurez, Jud. Neamt	Nr. niveluri:1; S. construita la sol:68 mp;
A1.2		Loc. Huisurez, Jud. Neamt	Nr. niveluri:1; S. construita la sol:18 mp;
A1.3		Loc. Huisurez, Jud. Neamt	Nr. niveluri:1; S. construita la sol:41 mp;
A1.4		Loc. Huisurez, Jud. Neamt	Nr. niveluri:1; S. construita la sol:20 mp;

B. Partea II. Proprietari şi acte

Inscrieri privitoare la dreptul de proprietate şi alte drepturi reale		Referinţe
3527 / 12/02/2024		
Act Administrativ nr. 3020, din 12/02/2024 emis de Primaria com. Damuc;		
B1	Inscrierea posesiei, drept de PROPRIETATE, dobandit prin Lege, cota actuala 1/1, cota initiala 1/1	A1
	1) **ION MARIA**	
Act Administrativ nr. 3007, din 12/02/2024 emis de Primaria com. Damuc;		
B2	Intabulare, drept de PROPRIETATE, dobandit prin Lege, cota actuala 1/1, cota initiala 1/1	A1.1, A1.2, A1.3, A1.4
	1) **ION MARIA**	

C. Partea III. SARCINI .

Inscrieri privind dezmembramintele dreptului de proprietate, drepturi reale de garanţie şi sarcini	Referinţe
NU SUNT	

Document care conține date cu caracter personal, protejat de prevederile Regulamentului (UE) nr. 679/2016 și Legii 190/2018

Anexa Nr. 1 La Partea I

Teren

Nr cadastral	Suprafaţa (mp)*	Observaţii / Referinţe
	1.031	

* Suprafaţa este determinată in planul de proiecţie Stereo 70.

DETALII LINIARE IMOBIL

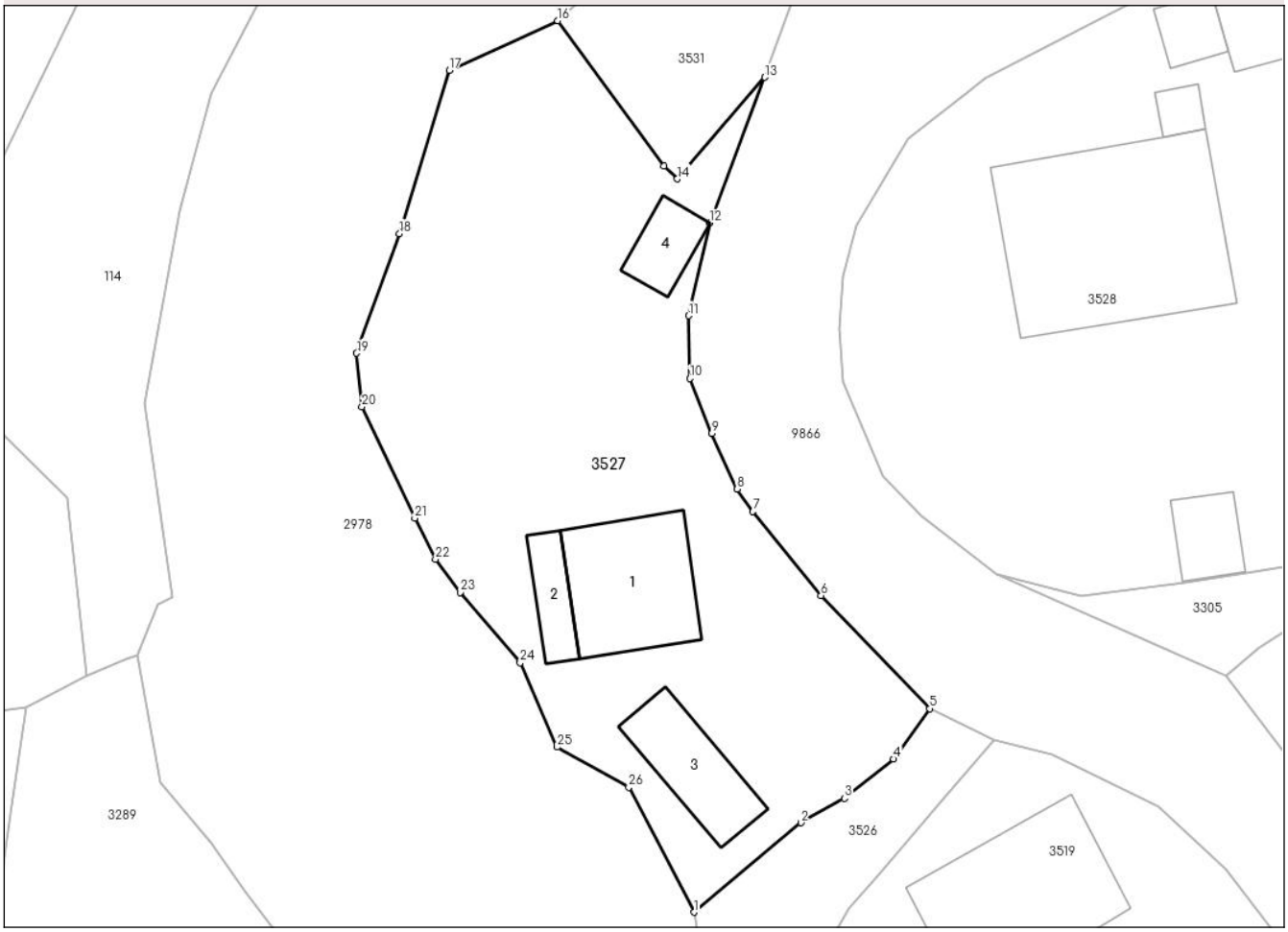

Date referitoare la teren

Crt	Categorie folosință	Intra vilan	Suprafaţa (mp)	Tarla	Parcelă	Nr. topo	Observaţii / Referinţe
1	curti constructii	DA	653	23	695; 696; 697	-	
2	neproductiv	DA	378	23	697	-	

Date referitoare la construcţii

Crt	Număr	Destinaţie construcţie	Supraf. (mp)	Situaţie juridică	Observaţii / Referinţe
A1.1		constructii de locuinte	68	Cu acte	Nr. niveluri:1; S. construita la sol:68 mp;
A1.2		constructii anexa	18	Cu acte	Nr. niveluri:1; S. construita la sol:18 mp;
A1.3		constructii anexa	41	Cu acte	Nr. niveluri:1; S. construita la sol:41 mp;
A1.4		constructii anexa	20	Cu acte	Nr. niveluri:1; S. construita la sol:20 mp;

Lungime Segmente

1) Valorile lungimilor segmentelor sunt obţinute din proiecţie în plan.

Punct început	X / Y	Punct sfârşit	X / Y	Lungime segment (** (m)
1	570.150,813 580.790,197	2	570.157,731 580.795,977	9.015

Punct început	X / Y	Punct sfârşit	X / Y	Lungime segment (** (m)
2	570.157,731 580.795,977	3	570.160,548 580.797,549	3.226

Document care conține date cu caracter personal, protejat de prevederile Regulamentului (UE) nr. 679/2016 și Legii 190/2018

Punct început	X / Y	Punct sfârşit	X / Y	Lungime segment (** (m)
3	570.160,548 580.797,549	4	570.163,719 580.800,094	4.066
5	570.166,05 580.803,355	6	570.159,03 580.810,65	10.124
7	570.154,635 580.816,082	8	570.153,615 580.817,539	1.779
9	570.151,976 580.821,138	10	570.150,544 580.824,682	3.822
11	570.150,468 580.828,736	12	570.151,845 580.834,73	6.15
13	570.155,398 580.844,14	14	570.149,74 580.837,58	8.663
15	570.148,86 580.838,415	16	570.142,003 580.847,799	11.622
17	570.134,978 580.844,587	18	570.131,77 580.834,039	11.025
19	570.128,995 580.826,311	20	570.129,334 580.822,863	3.465
21	570.132,75 580.815,654	22	570.134,101 580.813,007	2.972
23	570.135,692 580.810,862	24	570.139,565 580.806,31	5.977
25	570.141,959 580.800,861	26	570.146,599 580.798,271	5.314

Punct început	X / Y	Punct sfârşit	X / Y	Lungime segment (** (m)
4	570.163,719 580.800,094	5	570.166,05 580.803,355	4.008
6	570.159,03 580.810,65	7	570.154,635 580.816,082	6.987
8	570.153,615 580.817,539	9	570.151,976 580.821,138	3.955
10	570.150,544 580.824,682	11	570.150,468 580.828,736	4.055
12	570.151,845 580.834,73	13	570.155,398 580.844,14	10.058
14	570.149,74 580.837,58	15	570.148,86 580.838,415	1.213
16	570.142,003 580.847,799	17	570.134,978 580.844,587	7.724
18	570.131,77 580.834,039	19	570.128,995 580.826,311	8.211
20	570.129,334 580.822,863	21	570.132,75 580.815,654	7.977
22	570.134,101 580.813,007	23	570.135,692 580.810,862	2.671
24	570.139,565 580.806,31	25	570.141,959 580.800,861	5.952
26	570.146,599 580.798,271	1	570.150,813 580.790,197	9.108

** Lungimile segmentelor sunt determinate în planul de proiecţie Stereo 70 şi sunt rotunjite la 1 milimetru.
*** Distanţa dintre puncte este formată din segmente cumulate ce sunt mai mici decât valoarea 1 milimetru.

Document care conține date cu caracter personal, protejat de prevederile Regulamentului (UE) nr. 679/2016 și Legii 190/2018

DATE DESPRE IMOBILUL NR. 3531

Oficiul de Cadastru şi Publicitate Imobiliară NEAMT
Biroul de Cadastru şi Publicitate Imobiliară Bicaz

A. Partea I. Descrierea imobilului

TEREN Intravilan

Adresa: Loc. Huisurez, Jud. Neamt

Nr. Crt	Nr cadastral Nr. topografic	Suprafaţa* (mp)	Observaţii / Referinţe
A1	51526	Din acte: 1.518 Masurata: 1.363	Sector cadastral:159 Teren imprejmuit; Actualizare cu C1

Construcţii

Crt	Nr cadastral Nr. topografic	Adresa	Observaţii / Referinţe
A1.1		Loc. Huisurez, Jud. Neamt	Nr. niveluri:1; S. construita la sol:103 mp;

B. Partea II. Proprietari şi acte

Inscrieri privitoare la dreptul de proprietate şi alte drepturi reale		Referinţe
9557 / 18/04/2022		
Act Administrativ nr. HCL nr. 47, din 31/08/2021 emis de Consiliul Local Damuc (Anexa nr. 1 la HCL nr. 47/31.08.2021 - Lista inventar cuprinzand bunurile care alcatuiesc domeniul privat al Comunei Damuc ; act administrativ nr Adeverinta nr. 2827 din 28.04.2022, emis de Primaria Comunei Damuc);		
B1	Intabulare, drept de PROPRIETATE, dobandit prin Lege, cota actuala 1/1, cota initiala 1/1	A1
	1) **COMUNA DĂMUC**, CIF:2614422, - DOMENIUL PRIVAT	
3531 / 12/02/2024		
Act Administrativ nr. 3007, din 12/02/2024 emis de Primaria com. Damuc;		
B2	Intabulare, drept de PROPRIETATE, dobandit prin Lege, cota actuala 1/1, cota initiala 1/1	A1.1
	1) **FLOREA MARCEL** 2) **FLOREA GEORGETA**	

C. Partea III. SARCINI .

Inscrieri privind dezmembramintele dreptului de proprietate, drepturi reale de garanţie şi sarcini	Referinţe
NU SUNT	

Document care conține date cu caracter personal, protejat de prevederile Regulamentului (UE) nr. 679/2016 și Legii 190/2018

Anexa Nr. 1 La Partea I

Teren

Nr cadastral	Suprafaţa (mp)*	Observaţii / Referinţe
51526	Din acte: 1.518 Masurata: 1.363	Actualizare cu C1

* Suprafaţa este determinată in planul de proiecţie Stereo 70.

DETALII LINIARE IMOBIL

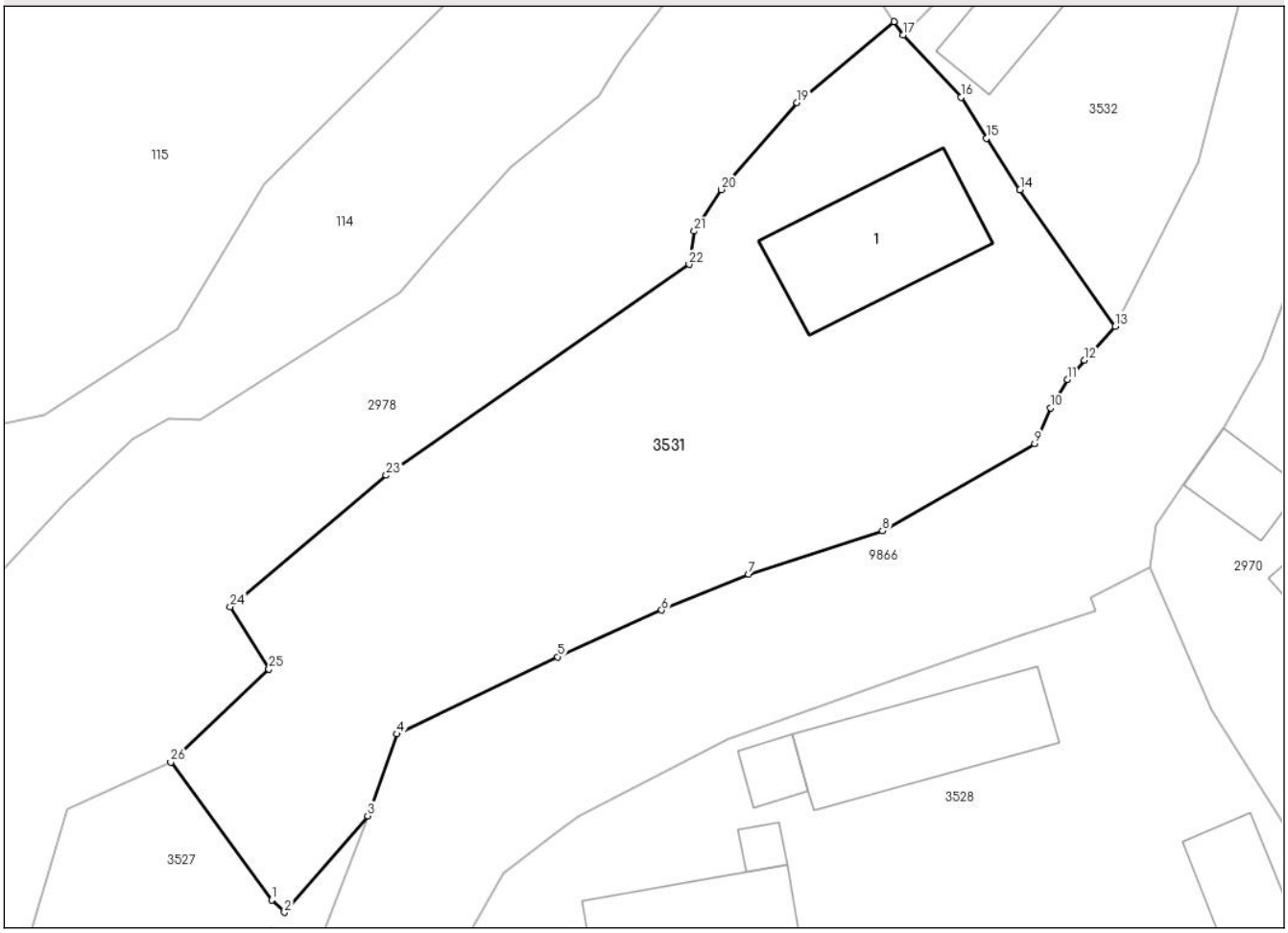

Date referitoare la teren

Crt	Categorie folosinţă	Intra vilan	Suprafaţa (mp)	Tarla	Parcelă	Nr. topo	Observaţii / Referinţe
1	curti constructii	DA	556	-	-	-	
2	faneata	DA	807	-	-	-	

Date referitoare la construcţii

Crt	Număr	Destinaţie construcţie	Supraf. (mp)	Situaţie juridică	Observaţii / Referinţe
A1.1		constructii anexa	103	Cu acte	Nr. niveluri:1; S. construita la sol:103 mp;

Lungime Segmente

1) Valorile lungimilor segmentelor sunt obţinute din proiecţie în plan.

Punct început	X / Y	Punct sfârşit	X / Y	Lungime segment (** (m)
1	570.148,86 580.838,415	2	570.149,74 580.837,58	1.213
3	570.155,398 580.844,14	4	570.157,4 580.849,707	5.916
5	570.168,332 580.854,959	6	570.175,39 580.858,143	7.743

Punct început	X / Y	Punct sfârşit	X / Y	Lungime segment (** (m)
2	570.149,74 580.837,58	3	570.155,398 580.844,14	8.663
4	570.157,4 580.849,707	5	570.168,332 580.854,959	12.128
6	570.175,39 580.858,143	7	570.181,308 580.860,591	6.404

Document care conține date cu caracter personal, protejat de prevederile Regulamentului (UE) nr. 679/2016 și Legii 190/2018

Punct început	X / Y	Punct sfârşit	X / Y	Lungime segment (** (m)
7	570.181,308 580.860,591	8	570.190,434 580.863,526	9.586
9	570.200,785 580.869,463	10	570.201,854 580.871,897	2.658
11	570.203,014 580.873,817	12	570.204,178 580.875,137	1.76
13	570.206,274 580.877,446	14	570.199,79 580.886,741	11.333
15	570.197,499 580.890,246	16	570.195,777 580.893,043	3.285
17	570.191,851 580.897,27	18	570.191,228 580.898,173	1.097
19	570.184,605 580.892,672	20	570.179,448 580.886,747	7.855
21	570.177,617 580.883,926	22	570.177,275 580.881,655	2.297
23	570.156,659 580.867,311	24	570.146,052 580.858,375	13.869
25	570.148,676 580.854,116	26	570.142,003 580.847,799	9.189

Punct început	X / Y	Punct sfârşit	X / Y	Lungime segment (** (m)
8	570.190,434 580.863,526	9	570.200,785 580.869,463	11.933
10	570.201,854 580.871,897	11	570.203,014 580.873,817	2.243
12	570.204,178 580.875,137	13	570.206,274 580.877,446	3.118
14	570.199,79 580.886,741	15	570.197,499 580.890,246	4.187
16	570.195,777 580.893,043	17	570.191,851 580.897,27	5.769
18	570.191,228 580.898,173	19	570.184,605 580.892,672	8.61
20	570.179,448 580.886,747	21	570.177,617 580.883,926	3.363
22	570.177,275 580.881,655	23	570.156,659 580.867,311	25.115
24	570.146,052 580.858,375	25	570.148,676 580.854,116	5.002
26	570.142,003 580.847,799	1	570.148,86 580.838,415	11.622

** Lungimile segmentelor sunt determinate în planul de proiecţie Stereo 70 şi sunt rotunjite la 1 milimetru.
*** Distanţa dintre puncte este formată din segmente cumulate ce sunt mai mici decât valoarea 1 milimetru.

Document care conține date cu caracter personal, protejat de prevederile Regulamentului (UE) nr. 679/2016 și Legii 190/2018

DATE DESPRE IMOBILUL NR. 3532

Oficiul de Cadastru şi Publicitate Imobiliară NEAMT
Biroul de Cadastru şi Publicitate Imobiliară Bicaz

A. Partea I. Descrierea imobilului

TEREN Intravilan

Adresa: Loc. Huisurez, Jud. Neamt

Nr. Crt	Nr cadastral Nr. topografic	Suprafaţa* (mp)	Observaţii / Referinţe
A1	50594	Din acte: 425 Masurata: 436	Sector cadastral:159 Teren imprejmuit; Actualizare cu C1

Construcţii

Crt	Nr cadastral Nr. topografic	Adresa	Observaţii / Referinţe
A1.1		Loc. Huisurez, Jud. Neamt	Nr. niveluri:1; S. construita la sol:48 mp;

B. Partea II. Proprietari şi acte

Inscrieri privitoare la dreptul de proprietate şi alte drepturi reale		Referinţe
16482 / 26/08/2014		
Act Normativ nr. HCL nr.5, din 30/01/2014 emis de Consiliul Local Damuc (Anexa la HCL nr.5/30.01.2014 - Lista inventar, dosar cadastru);		
B1	Intabulare, drept de PROPRIETATE, dobandit prin Lege, cota actuala 1/1, cota initiala 1/1	A1
	1) **COMUNA DAMUC**, CIF:2614422, -domeniul privat	
3532 / 12/02/2024		
Act Administrativ nr. 3007, din 12/02/2024 emis de Primaria com. Damuc;		
B2	Intabulare, drept de PROPRIETATE, dobandit prin Lege, cota actuala 1/1, cota initiala 1/1	A1.1
	1) **PAŞCU IONEL** 2) **PAŞCU MIHAELA**	

C. Partea III. SARCINI .

Inscrieri privind dezmembramintele dreptului de proprietate, drepturi reale de garanţie şi sarcini	Referinţe
NU SUNT	

Document care conține date cu caracter personal, protejat de prevederile Regulamentului (UE) nr. 679/2016 și Legii 190/2018

Anexa Nr. 1 La Partea I

Teren

Nr cadastral	Suprafaţa (mp)*	Observaţii / Referinţe
50594	Din acte: 425 Masurata: 436	Actualizare cu C1

* Suprafaţa este determinată in planul de proiecţie Stereo 70.

DETALII LINIARE IMOBIL

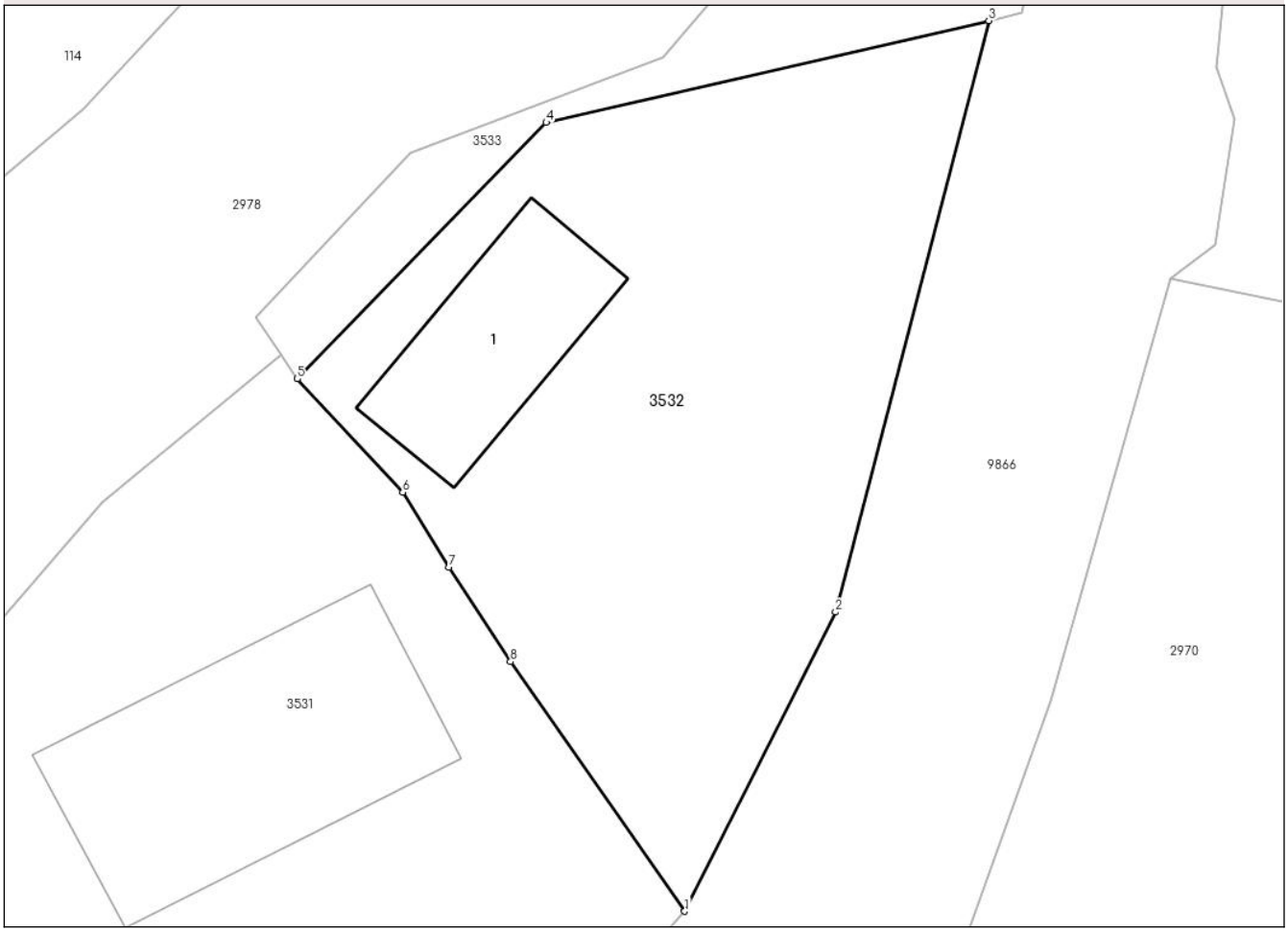

Date referitoare la teren

Crt	Categorie folosinţă	Intra vilan	Suprafaţa (mp)	Tarla	Parcelă	Nr. topo	Observaţii / Referinţe
1	curti constructii	DA	436	-	-	-	

Date referitoare la construcţii

Crt	Număr	Destinaţie construcţie	Supraf. (mp)	Situaţie juridică	Observaţii / Referinţe
A1.1		constructii anexa	48	Cu acte	Nr. niveluri:1; S. construita la sol:48 mp;

Lungime Segmente
1) Valorile lungimilor segmentelor sunt obţinute din proiecţie în plan.

Punct început	X / Y	Punct sfârşit	X / Y	Lungime segment (** (m)
1	570.206,274 580.877,446	2	570.211,888 580.888,582	12.471
2	570.211,888 580.888,582	3	570.217,594 580.910,602	22.747
3	570.217,594 580.910,602	4	570.201,12 580.906,808	16.905

Document care conține date cu caracter personal, protejat de prevederile Regulamentului (UE) nr. 679/2016 și Legii 190/2018

Punct început	X / Y	Punct sfârşit	X / Y	Lungime segment (** (m)
4	570.201,12 580.906,808	5	570.191,851 580.897,27	13.3
5	570.191,851 580.897,27	6	570.195,777 580.893,043	5.769
6	570.195,777 580.893,043	7	570.197,499 580.890,246	3.285
7	570.197,499 580.890,246	8	570.199,79 580.886,741	4.187
8	570.199,79 580.886,741	1	570.206,274 580.877,446	11.333

** Lungimile segmentelor sunt determinate în planul de proiecţie Stereo 70 şi sunt rotunjite la 1 milimetru.
*** Distanţa dintre puncte este formată din segmente cumulate ce sunt mai mici decât valoarea 1 milimetru.

Document care conține date cu caracter personal, protejat de prevederile Regulamentului (UE) nr. 679/2016 și Legii 190/2018

DATE DESPRE IMOBILUL NR. 3533

Oficiul de Cadastru şi Publicitate Imobiliară NEAMT
Biroul de Cadastru şi Publicitate Imobiliară Bicaz

A. Partea I. Descrierea imobilului

TEREN Intravilan

Adresa: Loc. Huisurez, Jud. Neamt

Nr. Crt	Nr cadastral Nr. topografic	Suprafaţa* (mp)	Observaţii / Referinţe
A1	51551	Din acte: 189 Masurata: 192	Sector cadastral:159 Teren imprejmuit;

B. Partea II. Proprietari şi acte

Inscrieri privitoare la dreptul de proprietate şi alte drepturi reale		Referinţe
9560 / 18/04/2022		
Act Administrativ nr. Hotărârea nr. 47, din 31/08/2021 emis de Primaria comunei Damuc (act administrativ nr Adeverința Nr. 2828 din 28.04.2022, emis de Primaria comunei Damuc;act administrativ nr Certificat de atestare fiscală nr. 569 din 05.04.2022, emis de Primaria comunei Damuc);		
B1	Intabulare, drept de PROPRIETATE, dobandit prin Lege, cota actuala 1/1, cota initiala 1/1	A1
	1) **COMUNA DAMUC**, CIF:2614422, Domeniul privat	

C. Partea III. SARCINI .

Inscrieri privind dezmembramintele dreptului de proprietate, drepturi reale de garanţie şi sarcini	Referinţe
NU SUNT	

Anexa Nr. 1 La Partea I

Teren

Nr cadastral	Suprafaţa (mp)*	Observaţii / Referinţe
51551	Din acte: 189 Masurata: 192	

* Suprafaţa este determinată in planul de proiecţie Stereo 70.

DETALII LINIARE IMOBIL

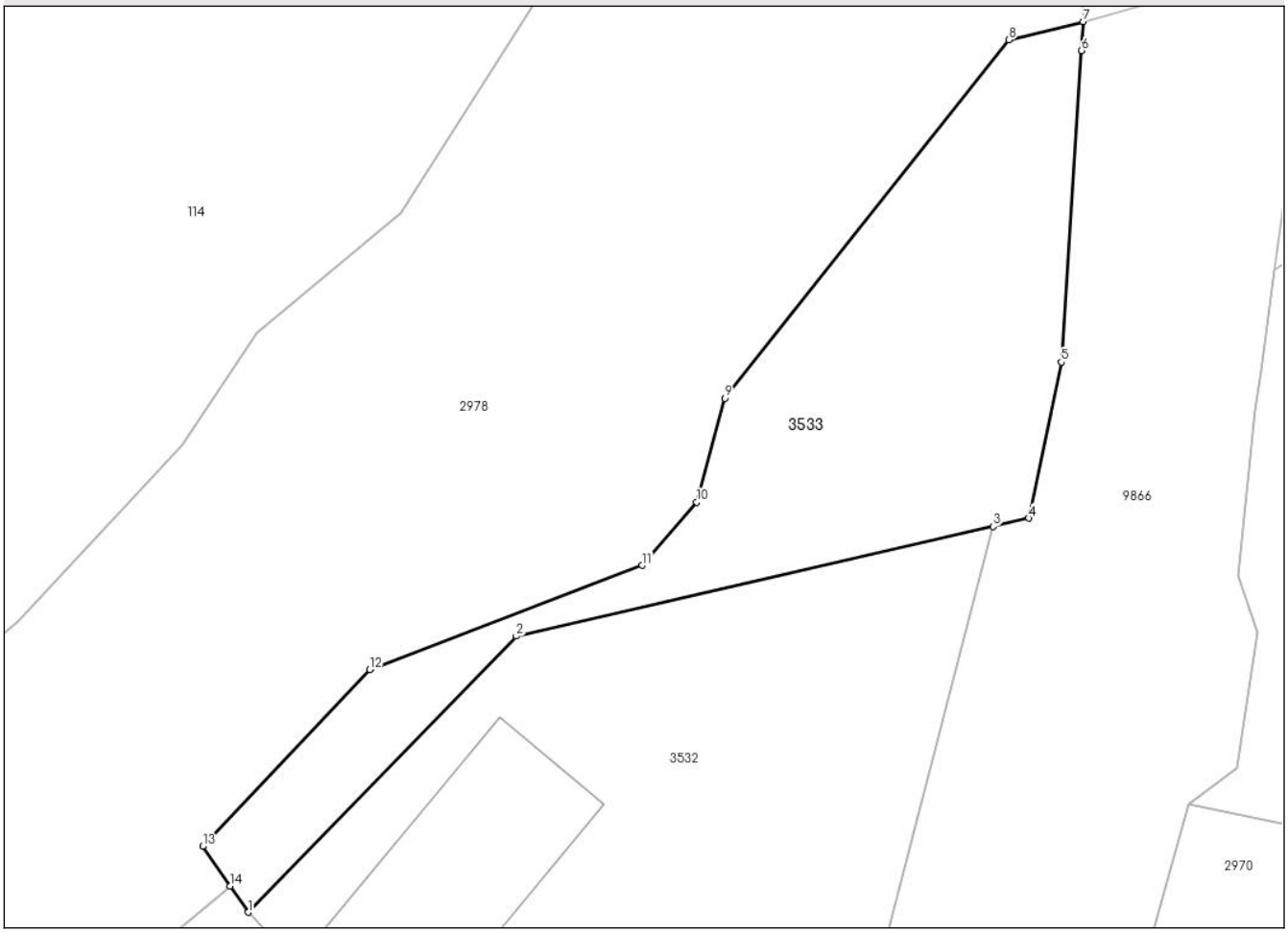

Date referitoare la teren

Crt	Categorie folosință	Intra vilan	Suprafaţa (mp)	Tarla	Parcelă	Nr. topo	Observaţii / Referinţe
1	faneata	DA	192	-	-	-	

Lungime Segmente
1) Valorile lungimilor segmentelor sunt obţinute din proiecţie în plan.

Punct început	X / Y	Punct sfârşit	X / Y	Lungime segment (** (m)
1	570.191,851 580.897,27	2	570.201,12 580.906,808	13.3
2	570.201,12 580.906,808	3	570.217,594 580.910,602	16.905
3	570.217,594 580.910,602	4	570.218,818 580.910,884	1.256
4	570.218,818 580.910,884	5	570.219,947 580.916,276	5.509
5	570.219,947 580.916,276	6	570.220,648 580.927,043	10.79

Document care conține date cu caracter personal, protejat de prevederile Regulamentului (UE) nr. 679/2016 și Legii 190/2018

Punct început	X / Y	Punct sfârşit	X / Y	Lungime segment (** (m)
6	570.220,648 580.927,043	7	570.220,713 580.928,041	1.0
7	570.220,713 580.928,041	8	570.218,136 580.927,409	2.653
8	570.218,136 580.927,409	9	570.208,319 580.915,028	15.801
9	570.208,319 580.915,028	10	570.207,35 580.911,436	3.72
10	570.207,35 580.911,436	11	570.205,468 580.909,252	2.883
11	570.205,468 580.909,252	12	570.196,056 580.905,659	10.074
12	570.196,056 580.905,659	13	570.190,282 580.899,545	8.41
13	570.190,282 580.899,545	14	570.191,228 580.898,173	1.667
14	570.191,228 580.898,173	1	570.191,851 580.897,27	1.097

** Lungimile segmentelor sunt determinate în planul de proiecţie Stereo 70 şi sunt rotunjite la 1 milimetru.
*** Distanţa dintre puncte este formată din segmente cumulate ce sunt mai mici decât valoarea 1 milimetru.

DATE DESPRE IMOBILUL NR. 3567

Oficiul de Cadastru şi Publicitate Imobiliară NEAMT
Biroul de Cadastru şi Publicitate Imobiliară Bicaz

A. Partea I. Descrierea imobilului

TEREN Intravilan

Adresa: Loc. Huisurez, Jud. Neamt

Nr. Crt	Nr cadastral Nr. topografic	Suprafaţa* (mp)	Observaţii / Referinţe
A1		262	Sector cadastral:159 Teren neimprejmuit;

B. Partea II. Proprietari şi acte

Inscrieri privitoare la dreptul de proprietate şi alte drepturi reale		Referinţe
3567 / 12/02/2024		
Act Normativ nr. 1356, din 27/12/2001 emis de GUVERNUL ROMANIEI (Adeverinta nr 3004 din 12.02.2024, eliberata de Primaria com Damuc);		
B1	Intabulare, drept de PROPRIETATE, dobandit prin Lege, cota actuala 1/1, cota initiala 1/1	A1
	1) **COMUNA DĂMUC**, CIF:2614422, - DOMENIUL PUBLIC	

C. Partea III. SARCINI .

Inscrieri privind dezmembramintele dreptului de proprietate, drepturi reale de garanţie şi sarcini	Referinţe
NU SUNT	

Anexa Nr. 1 La Partea I

Teren

Nr cadastral	Suprafaţa (mp)*	Observaţii / Referinţe
	262	

* Suprafaţa este determinată in planul de proiecţie Stereo 70.

DETALII LINIARE IMOBIL

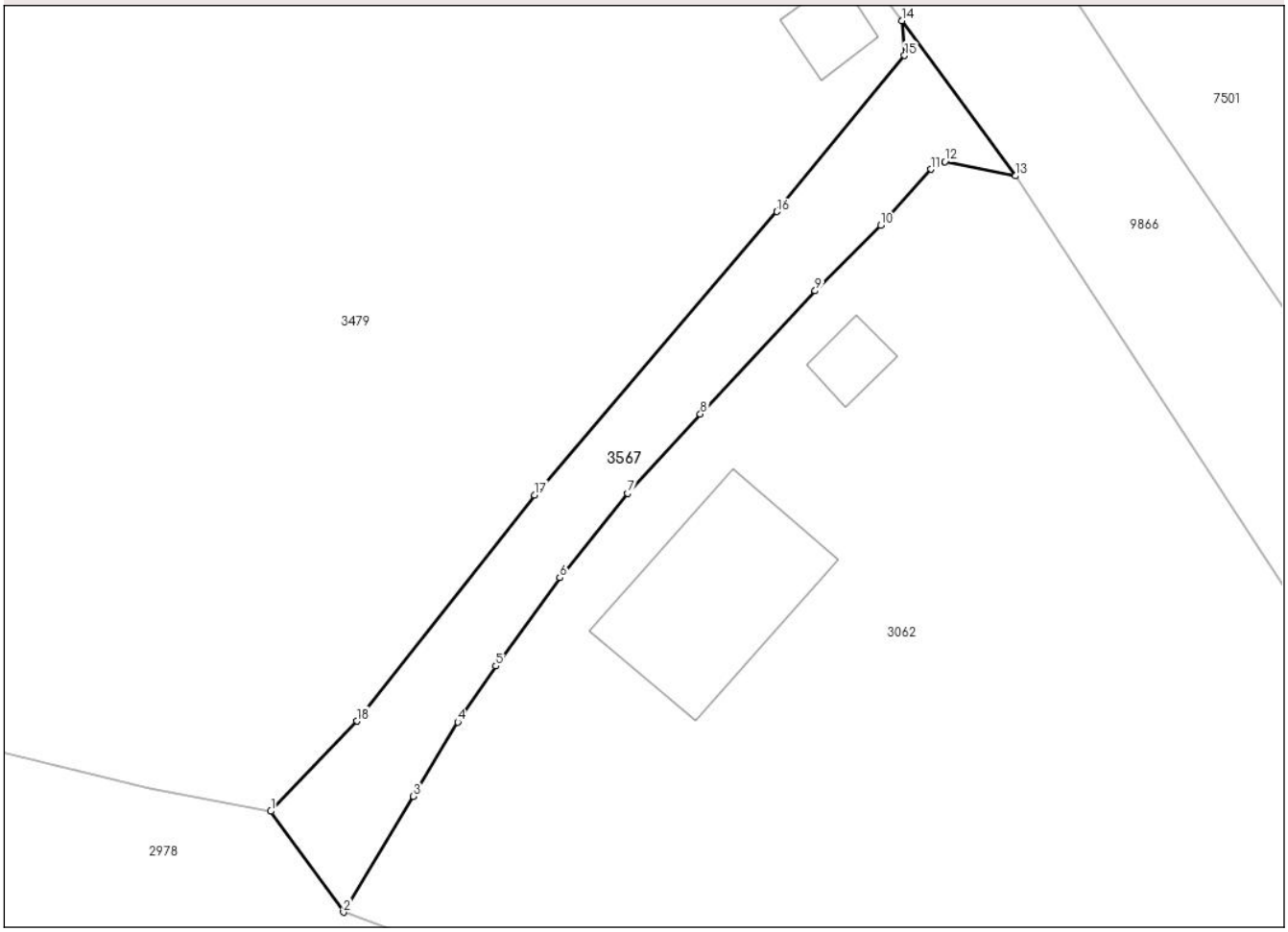

Date referitoare la teren

Crt	Categorie folosință	Intra vilan	Suprafaţa (mp)	Tarla	Parcelă	Nr. topo	Observaţii / Referinţe
1	drum	DA	262	-	498	-	DS 498

Lungime Segmente
1) Valorile lungimilor segmentelor sunt obţinute din proiecţie în plan.

Punct început	X / Y	Punct sfârşit	X / Y	Lungime segment (** (m)
1	570.411,083 580.227,824	2	570.415,106 580.222,237	6.885
2	570.415,106 580.222,237	3	570.418,978 580.228,655	7.496
3	570.418,978 580.228,655	4	570.421,436 580.232,768	4.792
4	570.421,436 580.232,768	5	570.423,549 580.235,859	3.744
5	570.423,549 580.235,859	6	570.427,097 580.240,756	6.047

Document care conține date cu caracter personal, protejat de prevederile Regulamentului (UE) nr. 679/2016 și Legii 190/2018

Punct început	X / Y	Punct sfârşit	X / Y	Lungime segment (** (m)
6	570.427,097 580.240,756	7	570.430,837 580.245,424	5.981
7	570.430,837 580.245,424	8	570.434,88 580.249,809	5.964
8	570.434,88 580.249,809	9	570.441,243 580.256,628	9.327
9	570.441,243 580.256,628	10	570.444,869 580.260,265	5.136
10	570.444,869 580.260,265	11	570.447,65 580.263,353	4.156
11	570.447,65 580.263,353	12	570.448,436 580.263,781	0.895
12	570.448,436 580.263,781	13	570.452,329 580.262,995	3.972
13	570.452,329 580.262,995	14	570.446,062 580.271,581	10.63
14	570.446,062 580.271,581	15	570.446,196 580.269,649	1.937
15	570.446,196 580.269,649	16	570.439,126 580.261,01	11.163
16	570.439,126 580.261,01	17	570.425,687 580.245,325	20.655
17	570.425,687 580.245,325	18	570.415,852 580.232,819	15.91
18	570.415,852 580.232,819	1	570.411,083 580.227,824	6.906

** Lungimile segmentelor sunt determinate în planul de proiecţie Stereo 70 şi sunt rotunjite la 1 milimetru.
*** Distanţa dintre puncte este formată din segmente cumulate ce sunt mai mici decât valoarea 1 milimetru.

Document care conține date cu caracter personal, protejat de prevederile Regulamentului (UE) nr. 679/2016 și Legii 190/2018

DATE DESPRE IMOBILUL NR. 8103

Oficiul de Cadastru şi Publicitate Imobiliară NEAMT
Biroul de Cadastru şi Publicitate Imobiliară Bicaz

A. Partea I. Descrierea imobilului

TEREN Intravilan

Adresa: Loc. Huisurez, Jud. Neamt, pct. 'Huisurez'

Nr. Crt	Nr cadastral Nr. topografic	Suprafaţa* (mp)	Observaţii / Referinţe
A1		175	Sector cadastral:159 Teren neimprejmuit;

B. Partea II. Proprietari şi acte

Inscrieri privitoare la dreptul de proprietate şi alte drepturi reale		Referinţe
8103 / 12/02/2024		
Act Administrativ nr. 11, din 06/03/2023 emis de Primaria com. Damuc (Adeverinta nr 3005 din 12.02.2024, eliberata de Primaria com Damuc);		
B1	Intabulare, drept de PROPRIETATE, dobandit prin Lege, cota actuala 1/1, cota initiala 1/1	A1
	1) **COMUNA DĂMUC**, CIF:2614422, - DOMENIUL PRIVAT	

C. Partea III. SARCINI .

Inscrieri privind dezmembramintele dreptului de proprietate, drepturi reale de garanţie şi sarcini	Referinţe
NU SUNT	

Document care conține date cu caracter personal, protejat de prevederile Regulamentului (UE) nr. 679/2016 și Legii 190/2018

Anexa Nr. 1 La Partea I

Teren

Nr cadastral	Suprafaţa (mp)*	Observaţii / Referinţe
	175	

* Suprafaţa este determinată in planul de proiecţie Stereo 70.

DETALII LINIARE IMOBIL

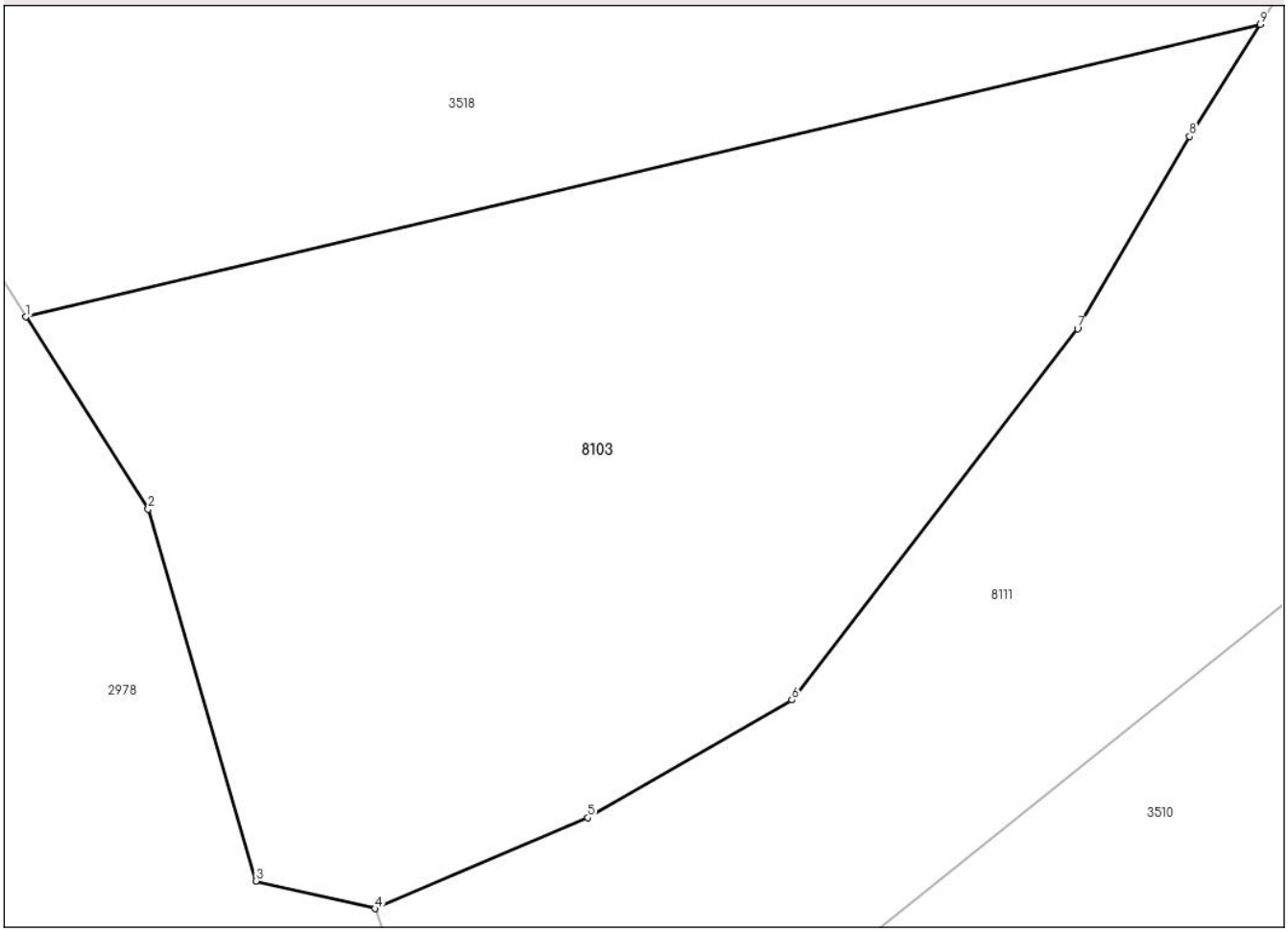

Date referitoare la teren

Crt	Categorie folosință	Intra vilan	Suprafaţa (mp)	Tarla	Parcelă	Nr. topo	Observaţii / Referinţe
1	curti constructii	DA	175	21	521	-	In HCL nr. 11/2023 la pozitia 157.

Lungime Segmente
1) Valorile lungimilor segmentelor sunt obţinute din proiecţie în plan.

Punct început	X / Y	Punct sfârşit	X / Y	Lungime segment (** (m)
1	570.206,823 580.655,614	2	570.209,031 580.652,15	4.108
2	570.209,031 580.652,15	3	570.210,975 580.645,44	6.986
3	570.210,975 580.645,44	4	570.213,124 580.644,942	2.206
4	570.213,124 580.644,942	5	570.216,967 580.646,582	4.178
5	570.216,967 580.646,582	6	570.220,651 580.648,705	4.252

Document care conține date cu caracter personal, protejat de prevederile Regulamentului (UE) nr. 679/2016 și Legii 190/2018

Punct început	X / Y	Punct sfârşit	X / Y	Lungime segment (** (m)
6	570.220,651 580.648,705	7	570.225,811 580.655,401	8.454
7	570.225,811 580.655,401	8	570.227,834 580.658,87	4.016
8	570.227,834 580.658,87	9	570.229,11 580.660,891	2.39
9	570.229,11 580.660,891	1	570.206,823 580.655,614	22.903

** Lungimile segmentelor sunt determinate în planul de proiecţie Stereo 70 şi sunt rotunjite la 1 milimetru.
*** Distanţa dintre puncte este formată din segmente cumulate ce sunt mai mici decât valoarea 1 milimetru.

Document care conține date cu caracter personal, protejat de prevederile Regulamentului (UE) nr. 679/2016 și Legii 190/2018

DATE DESPRE IMOBILUL NR. 8111

Oficiul de Cadastru şi Publicitate Imobiliară NEAMT
Biroul de Cadastru şi Publicitate Imobiliară Bicaz

A. Partea I. Descrierea imobilului

TEREN Intravilan

Adresa: Loc. Huisurez, Jud. Neamt, pct. 'Huisurez'

Nr. Crt	Nr cadastral Nr. topografic	Suprafaţa* (mp)	Observaţii / Referinţe
A1		139	Sector cadastral:159 Teren neimprejmuit;

B. Partea II. Proprietari şi acte

Inscrieri privitoare la dreptul de proprietate şi alte drepturi reale		Referinţe
8111 / 12/02/2024		
Act Normativ nr. 1356, din 27/12/2001 emis de GUVERNUL ROMANIEI (Adeverinta nr 3006 din 12.02.2024, eliberata de Primaria com Damuc);		
B1	Intabulare, drept de PROPRIETATE, dobandit prin Lege, cota actuala 1/1, cota initiala 1/1	A1
	1) **COMUNA DĂMUC**, CIF:2614422, - DOMENIUL PUBLIC	

C. Partea III. SARCINI .

Inscrieri privind dezmembramintele dreptului de proprietate, drepturi reale de garanţie şi sarcini	Referinţe
NU SUNT	

Document care conține date cu caracter personal, protejat de prevederile Regulamentului (UE) nr. 679/2016 și Legii 190/2018

Anexa Nr. 1 La Partea I

Teren

Nr cadastral	Suprafaţa (mp)*	Observaţii / Referinţe
	139	

* Suprafaţa este determinată in planul de proiecţie Stereo 70.

DETALII LINIARE IMOBIL

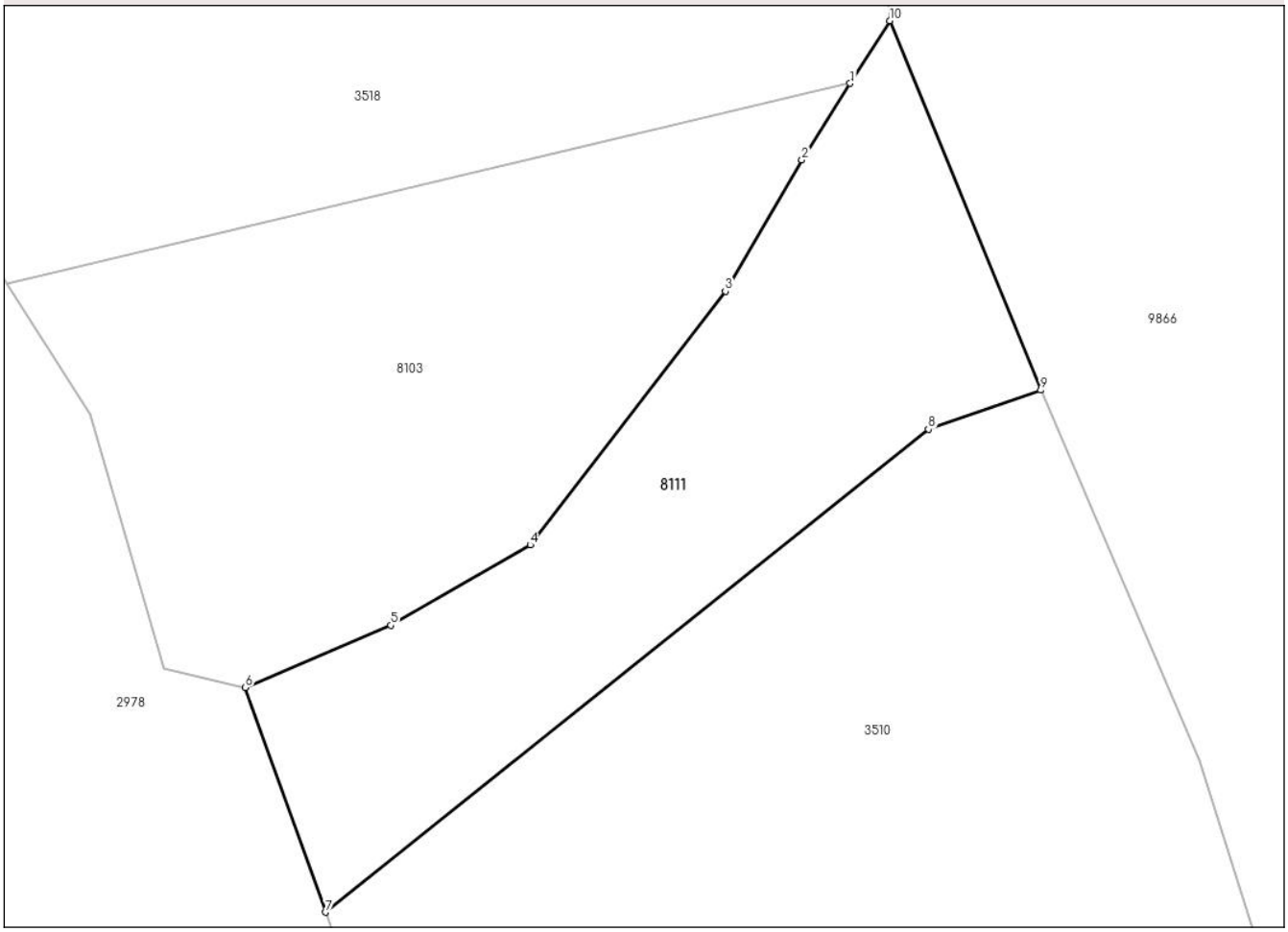

Date referitoare la teren

Crt	Categorie folosință	Intra vilan	Suprafaţa (mp)	Tarla	Parcelă	Nr. topo	Observaţii / Referinţe
1	drum	DA	139	21	521	-	

Lungime Segmente
1) Valorile lungimilor segmentelor sunt obţinute din proiecţie în plan.

Punct început	X / Y	Punct sfârşit	X / Y	Lungime segment (** (m)
1	570.229,11 580.660,891	2	570.227,834 580.658,87	2.39
2	570.227,834 580.658,87	3	570.225,811 580.655,401	4.016
3	570.225,811 580.655,401	4	570.220,651 580.648,705	8.454
4	570.220,651 580.648,705	5	570.216,967 580.646,582	4.252
5	570.216,967 580.646,582	6	570.213,124 580.644,942	4.178

Document care conține date cu caracter personal, protejat de prevederile Regulamentului (UE) nr. 679/2016 și Legii 190/2018

Punct început	X / Y	Punct sfârşit	X / Y	Lungime segment (** (m)
6	570.213,124 580.644,942	7	570.215,242 580.639,01	6.299
7	570.215,242 580.639,01	8	570.231,176 580.651,759	20.407
8	570.231,176 580.651,759	9	570.234,148 580.652,79	3.146
9	570.234,148 580.652,79	10	570.230,153 580.662,544	10.54
10	570.230,153 580.662,544	1	570.229,11 580.660,891	1.955

** Lungimile segmentelor sunt determinate în planul de proiecţie Stereo 70 şi sunt rotunjite la 1 milimetru.
*** Distanţa dintre puncte este formată din segmente cumulate ce sunt mai mici decât valoarea 1 milimetru.

Document care conține date cu caracter personal, protejat de prevederile Regulamentului (UE) nr. 679/2016 și Legii 190/2018