DATE DESPRE IMOBILUL NR. 2716

Oficiul de Cadastru şi Publicitate Imobiliară NEAMT
Biroul de Cadastru şi Publicitate Imobiliară Bicaz

A. Partea I. Descrierea imobilului

TEREN Extravilan

Adresa: Jud. Neamt, pct. 'Paraul Glodului'

Nr. Crt	Nr cadastral Nr. topografic	Suprafaţa* (mp)	Observaţii / Referinţe
A1		3.419	Sector cadastral:101 Teren neimprejmuit;

B. Partea II. Proprietari şi acte

Inscrieri privitoare la dreptul de proprietate şi alte drepturi reale		Referinţe
2716 / 31/01/2024		
Act Administrativ nr. 2749, din 31/01/2024 emis de Primaria com. Damuc;		
B1	Inscrierea posesiei, drept de PROPRIETATE, dobandit prin Lege, cota actuala 1/1, cota initiala 1/1	A1
	1) **ONIGA IOSIF** 2) **ONIGA MARIA**	

C. Partea III. SARCINI .

Inscrieri privind dezmembramintele dreptului de proprietate, drepturi reale de garanţie şi sarcini	Referinţe
NU SUNT	

Document care conține date cu caracter personal, protejat de prevederile Regulamentului (UE) nr. 679/2016 și Legii 190/2018

Anexa Nr. 1 La Partea I

Teren

Nr cadastral	Suprafaţa (mp)*	Observaţii / Referinţe
	3.419	

* Suprafaţa este determinată in planul de proiecţie Stereo 70.

DETALII LINIARE IMOBIL

Date referitoare la teren

Crt	Categorie folosință	Intra vilan	Suprafaţa (mp)	Tarla	Parcelă	Nr. topo	Observaţii / Referinţe
1	faneata	NU	2.580	-	-	-	
2	pasune	NU	839	-	-	-	Pasune impadurita

Lungime Segmente

1) Valorile lungimilor segmentelor sunt obţinute din proiecţie în plan.

Punct început	X / Y	Punct sfârşit	X / Y	Lungime segment (** (m)
1	570.108,622 585.295,915	2	570.106,271 585.319,61	23.811
3	570.091,144 585.325,373	4	570.078,444 585.328,785	13.15
5	570.069,193 585.327,193	6	570.057,289 585.321,465	13.21
7	570.055,09 585.320,407	8	570.040,797 585.312,18	16.492

Punct început	X / Y	Punct sfârşit	X / Y	Lungime segment (** (m)
2	570.106,271 585.319,61	3	570.091,144 585.325,373	16.188
4	570.078,444 585.328,785	5	570.069,193 585.327,193	9.387
6	570.057,289 585.321,465	7	570.055,09 585.320,407	2.44
8	570.040,797 585.312,18	9	570.027,035 585.308,123	14.348

Document care conține date cu caracter personal, protejat de prevederile Regulamentului (UE) nr. 679/2016 și Legii 190/2018

Punct început	X / Y	Punct sfârşit	X / Y	Lungime segment (** (m)
9	570.027,035 585.308,123	10	570.012,06 585.304,938	15.31
11	569.997,35 585.300,124	12	569.993,459 585.299,037	4.04
13	569.995,521 585.282,875	14	569.996,196 585.277,586	5.332
15	570.002,847 585.278,211	16	570.018,543 585.280,372	15.844
17	570.028,514 585.281,49	18	570.042,769 585.284,295	14.528
19	570.052,436 585.285,414	20	570.061,706 585.286,57	9.342
21	570.073,648 585.289,357	22	570.083,96 585.290,854	10.42
23	570.091,334 585.292,939	1	570.108,622 585.295,915	17.542

Punct început	X / Y	Punct sfârşit	X / Y	Lungime segment (** (m)
10	570.012,06 585.304,938	11	569.997,35 585.300,124	15.478
12	569.993,459 585.299,037	13	569.995,521 585.282,875	16.293
14	569.996,196 585.277,586	15	570.002,847 585.278,211	6.68
16	570.018,543 585.280,372	17	570.028,514 585.281,49	10.033
18	570.042,769 585.284,295	19	570.052,436 585.285,414	9.732
20	570.061,706 585.286,57	21	570.073,648 585.289,357	12.263
22	570.083,96 585.290,854	23	570.091,334 585.292,939	7.663

** Lungimile segmentelor sunt determinate în planul de proiecţie Stereo 70 şi sunt rotunjite la 1 milimetru.
*** Distanţa dintre puncte este formată din segmente cumulate ce sunt mai mici decât valoarea 1 milimetru.

Document care conține date cu caracter personal, protejat de prevederile Regulamentului (UE) nr. 679/2016 și Legii 190/2018

DATE DESPRE IMOBILUL NR. 4368

Oficiul de Cadastru şi Publicitate Imobiliară NEAMT
Biroul de Cadastru şi Publicitate Imobiliară Bicaz

A. Partea I. Descrierea imobilului

TEREN Extravilan

Adresa: Jud. Neamt, pct. 'Damuc'

Nr. Crt	Nr cadastral Nr. topografic	Suprafaţa* (mp)	Observaţii / Referinţe
A1		2.001	Sector cadastral:101 Teren neimprejmuit;

B. Partea II. Proprietari şi acte

Inscrieri privitoare la dreptul de proprietate şi alte drepturi reale		Referinţe
4368 / 31/01/2024		
Act Normativ nr. 7, din 13/03/1996 emis de PARLAMENTUL ROMANIEI;		
B1	Inscrierea provizorie, drept de PROPRIETATE, dobandit prin Lege, cota actuala 1/1, cota initiala 1/1	A1
	1) **COMUNA DĂMUC**, CIF:2614422, PROPRIETAR NEIDENTIFICAT	

C. Partea III. SARCINI .

Inscrieri privind dezmembramintele dreptului de proprietate, drepturi reale de garanţie şi sarcini	Referinţe
NU SUNT	

Anexa Nr. 1 La Partea I

Teren

Nr cadastral	Suprafaţa (mp)*	Observaţii / Referinţe
	2.001	

* Suprafaţa este determinată in planul de proiecţie Stereo 70.

DETALII LINIARE IMOBIL

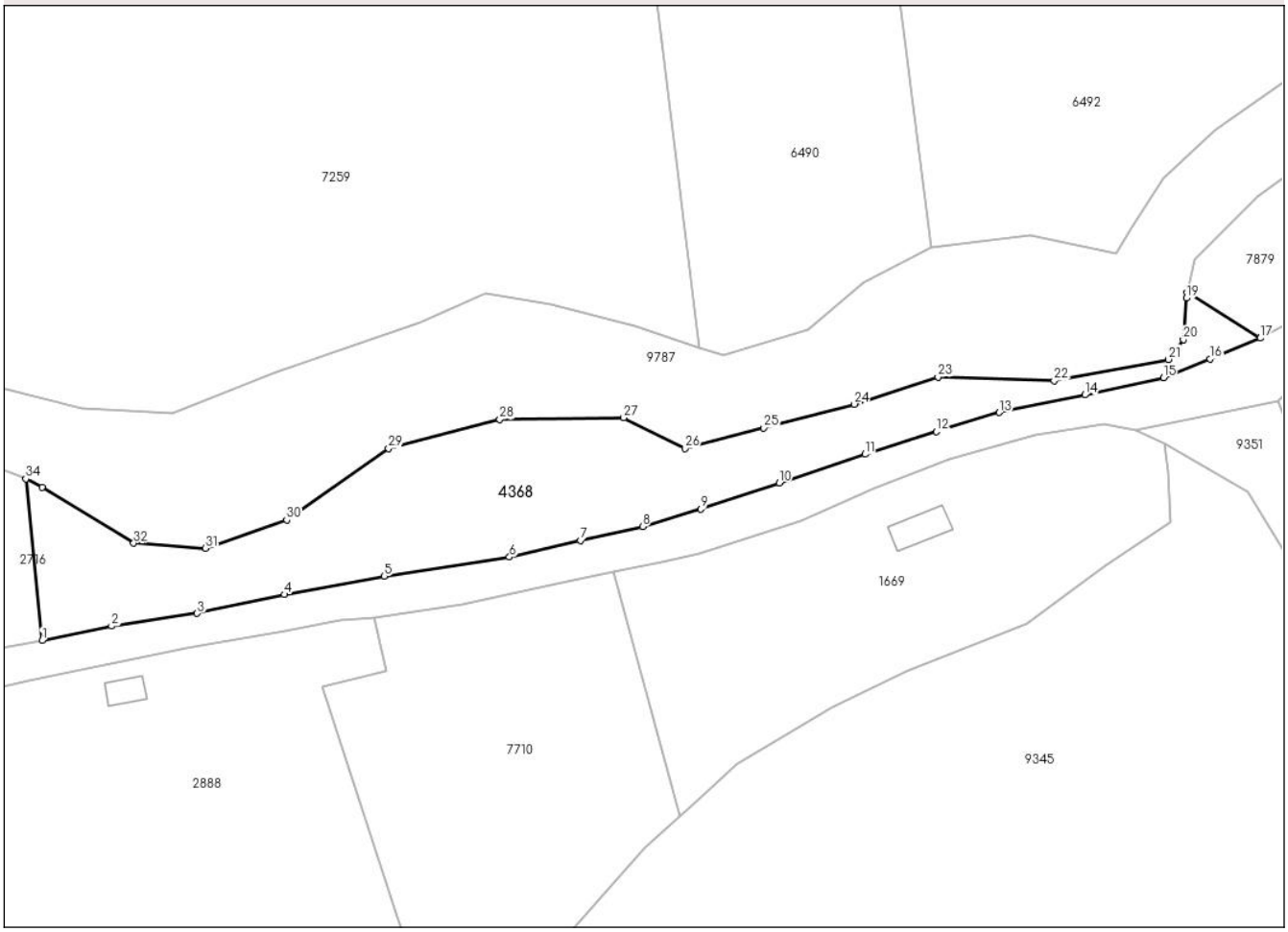

Date referitoare la teren

Crt	Categorie folosință	Intra vilan	Suprafaţa (mp)	Tarla	Parcelă	Nr. topo	Observaţii / Referinţe
1	pasune	NU	2.001	-	-	-	

Lungime Segmente

1) Valorile lungimilor segmentelor sunt obţinute din proiecţie în plan.

Punct început	X / Y	Punct sfârşit	X / Y	Lungime segment (** (m)
1	570.108,622 585.295,915	2	570.118,842 585.298,031	10.437
3	570.131,389 585.299,887	4	570.144,157 585.302,657	13.065
5	570.158,836 585.305,343	6	570.177,198 585.308,14	18.574
7	570.187,612 585.310,55	8	570.196,724 585.312,6	9.34
9	570.205,255 585.315,203	10	570.216,749 585.319,025	12.113

Punct început	X / Y	Punct sfârşit	X / Y	Lungime segment (** (m)
2	570.118,842 585.298,031	3	570.131,389 585.299,887	12.684
4	570.144,157 585.302,657	5	570.158,836 585.305,343	14.923
6	570.177,198 585.308,14	7	570.187,612 585.310,55	10.689
8	570.196,724 585.312,6	9	570.205,255 585.315,203	8.919
10	570.216,749 585.319,025	11	570.229,379 585.323,207	13.304

Document care conține date cu caracter personal, protejat de prevederile Regulamentului (UE) nr. 679/2016 și Legii 190/2018

Punct început	X / Y	Punct sfârşit	X / Y	Lungime segment (** (m)
11	570.229,379 585.323,207	12	570.239,82 585.326,503	10.949
13	570.249,043 585.329,328	14	570.261,589 585.331,904	12.808
15	570.273,111 585.334,424	16	570.279,952 585.337,166	7.37
17	570.287,319 585.340,241	18	570.276,638 585.346,926	12.601
19	570.276,462 585.346,085	20	570.276,038 585.339,982	6.118
21	570.273,804 585.337,111	22	570.257,103 585.333,954	16.997
23	570.240,069 585.334,535	24	570.227,772 585.330,547	12.928
25	570.214,478 585.327,057	26	570.202,928 585.324,066	11.931
27	570.193,955 585.328,553	28	570.175,758 585.328,303	18.199
29	570.159,473 585.324,066	30	570.144,517 585.313,597	18.256
31	570.132,635 585.309,442	32	570.122,083 585.310,19	10.578
33	570.108,622 585.318,333	34	570.106,271 585.319,61	2.675

Punct început	X / Y	Punct sfârşit	X / Y	Lungime segment (** (m)
12	570.239,82 585.326,503	13	570.249,043 585.329,328	9.646
14	570.261,589 585.331,904	15	570.273,111 585.334,424	11.794
16	570.279,952 585.337,166	17	570.287,319 585.340,241	7.983
18	570.276,638 585.346,926	19	570.276,462 585.346,085	0.859
20	570.276,038 585.339,982	21	570.273,804 585.337,111	3.638
22	570.257,103 585.333,954	23	570.240,069 585.334,535	17.044
24	570.227,772 585.330,547	25	570.214,478 585.327,057	13.744
26	570.202,928 585.324,066	27	570.193,955 585.328,553	10.032
28	570.175,758 585.328,303	29	570.159,473 585.324,066	16.827
30	570.144,517 585.313,597	31	570.132,635 585.309,442	12.588
32	570.122,083 585.310,19	33	570.108,622 585.318,333	15.732
34	570.106,271 585.319,61	1	570.108,622 585.295,915	23.811

** Lungimile segmentelor sunt determinate în planul de proiecţie Stereo 70 şi sunt rotunjite la 1 milimetru.
*** Distanţa dintre puncte este formată din segmente cumulate ce sunt mai mici decât valoarea 1 milimetru.

Document care conține date cu caracter personal, protejat de prevederile Regulamentului (UE) nr. 679/2016 și Legii 190/2018

DATE DESPRE IMOBILUL NR. 5891

Oficiul de Cadastru şi Publicitate Imobiliară NEAMT
Biroul de Cadastru şi Publicitate Imobiliară Bicaz

A. Partea I. Descrierea imobilului

TEREN Extravilan

Adresa: Jud. Neamt, pct. 'Glodu'

Nr. Crt	Nr cadastral Nr. topografic	Suprafaţa* (mp)	Observaţii / Referinţe
A1		2.141	Sector cadastral:101 Teren neimprejmuit;

B. Partea II. Proprietari şi acte

Inscrieri privitoare la dreptul de proprietate şi alte drepturi reale		Referinţe
5891 / 31/01/2024		
Act Administrativ nr. 2750, din 31/01/2024 emis de Primaria com. Damuc;		
B1	Inscrierea posesiei, drept de PROPRIETATE, dobandit prin Lege, cota actuala 1/1, cota initiala 1/1	A1
	1) **COVASAN GHEORGHE** 2) **COVASAN AURELIA**	

C. Partea III. SARCINI .

Inscrieri privind dezmembramintele dreptului de proprietate, drepturi reale de garanţie şi sarcini	Referinţe
NU SUNT	

Document care conține date cu caracter personal, protejat de prevederile Regulamentului (UE) nr. 679/2016 și Legii 190/2018

Anexa Nr. 1 La Partea I

Teren

Nr cadastral	Suprafaţa (mp)*	Observaţii / Referinţe
	2.141	

* Suprafaţa este determinată in planul de proiecţie Stereo 70.

DETALII LINIARE IMOBIL

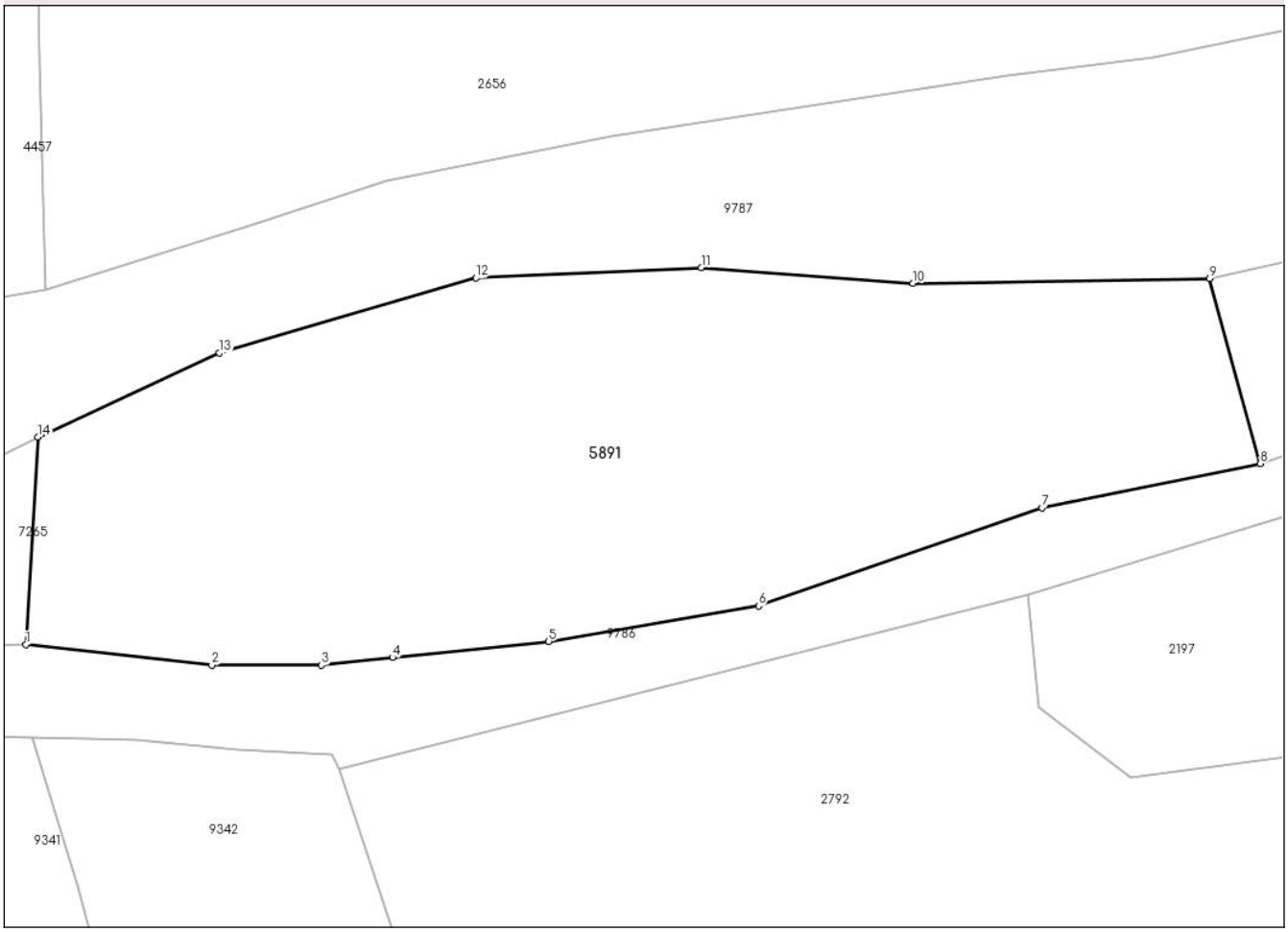

Date referitoare la teren

Crt	Categorie folosință	Intra vilan	Suprafaţa (mp)	Tarla	Parcelă	Nr. topo	Observaţii / Referinţe
1	pasune	NU	2.141	-	-	-	Pasune impadurita

Lungime Segmente
1) Valorile lungimilor segmentelor sunt obţinute din proiecţie în plan.

Punct început	X / Y	Punct sfârşit	X / Y	Lungime segment (** (m)
1	569.740,546 585.218,455	2	569.754,957 585.216,845	14.501
2	569.754,957 585.216,845	3	569.763,457 585.216,853	8.5
3	569.763,457 585.216,853	4	569.768,969 585.217,443	5.543
4	569.768,969 585.217,443	5	569.781,064 585.218,691	12.159
5	569.781,064 585.218,691	6	569.797,328 585.221,437	16.494

Document care conține date cu caracter personal, protejat de prevederile Regulamentului (UE) nr. 679/2016 și Legii 190/2018

Punct început	X / Y	Punct sfârşit	X / Y	Lungime segment (** (m)
6	569.797,328 585.221,437	7	569.819,297 585.229,026	23.243
7	569.819,297 585.229,026	8	569.836,219 585.232,45	17.265
8	569.836,219 585.232,45	9	569.832,278 585.246,8	14.881
9	569.832,278 585.246,8	10	569.809,311 585.246,401	22.97
10	569.809,311 585.246,401	11	569.792,897 585.247,624	16.459
11	569.792,897 585.247,624	12	569.775,422 585.246,825	17.493
12	569.775,422 585.246,825	13	569.755,551 585.241,034	20.698
13	569.755,551 585.241,034	14	569.741,462 585.234,518	15.523
14	569.741,462 585.234,518	1	569.740,546 585.218,455	16.089

** Lungimile segmentelor sunt determinate în planul de proiecţie Stereo 70 şi sunt rotunjite la 1 milimetru.
*** Distanţa dintre puncte este formată din segmente cumulate ce sunt mai mici decât valoarea 1 milimetru.

Document care conține date cu caracter personal, protejat de prevederile Regulamentului (UE) nr. 679/2016 și Legii 190/2018

DATE DESPRE IMOBILUL NR. 6674

Oficiul de Cadastru şi Publicitate Imobiliară NEAMT
Biroul de Cadastru şi Publicitate Imobiliară Bicaz

A. Partea I. Descrierea imobilului

TEREN Extravilan

Adresa: Jud. Neamt, pct. 'Paraul Glodu'

Nr. Crt	Nr cadastral Nr. topografic	Suprafaţa* (mp)	Observaţii / Referinţe
A1		1.295	Sector cadastral:101 Teren neimprejmuit;

B. Partea II. Proprietari şi acte

Inscrieri privitoare la dreptul de proprietate şi alte drepturi reale		Referinţe
6674 / 31/01/2024		
Act Administrativ nr. 2751, din 31/01/2024 emis de Primaria com. Damuc;		
B1	Inscrierea posesiei, drept de PROPRIETATE, dobandit prin Lege, cota actuala 1/1, cota initiala 1/1	A1
	1) **COVASAN GHEORGHICĂ**	

C. Partea III. SARCINI .

Inscrieri privind dezmembramintele dreptului de proprietate, drepturi reale de garanţie şi sarcini	Referinţe
NU SUNT	

Document care conține date cu caracter personal, protejat de prevederile Regulamentului (UE) nr. 679/2016 și Legii 190/2018

Anexa Nr. 1 La Partea I

Teren

Nr cadastral	Suprafaţa (mp)*	Observaţii / Referinţe
	1.295	

* Suprafaţa este determinată in planul de proiecţie Stereo 70.

DETALII LINIARE IMOBIL

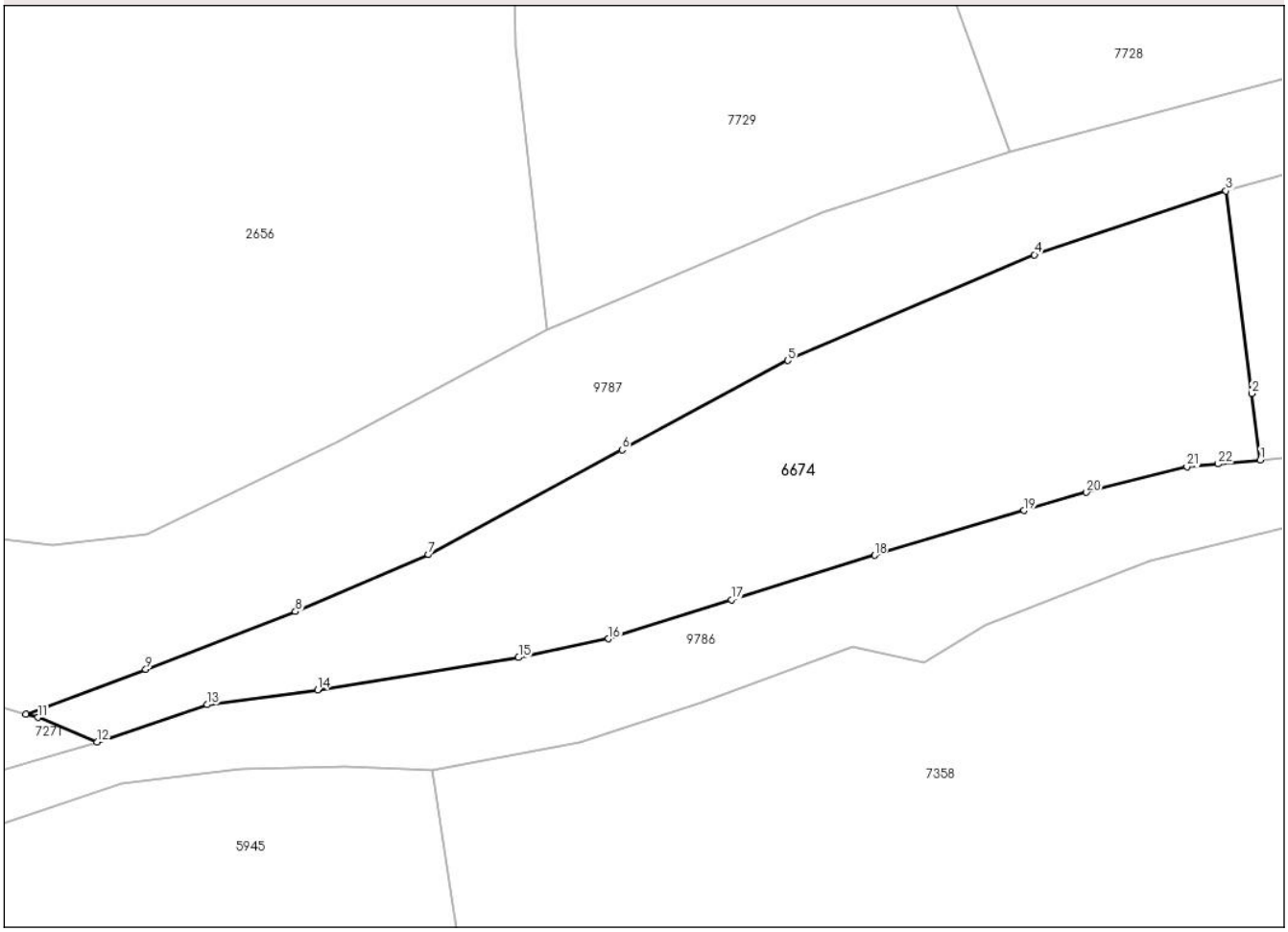

Date referitoare la teren

Crt	Categorie folosință	Intra vilan	Suprafaţa (mp)	Tarla	Parcelă	Nr. topo	Observaţii / Referinţe
1	faneata	NU	531	-	-	-	
2	pasune	NU	764	-	-	-	Pasune impadurita

Lungime Segmente

1) Valorile lungimilor segmentelor sunt obţinute din proiecţie în plan.

Punct început	X / Y	Punct sfârşit	X / Y	Lungime segment (** (m)
1	569.996,196 585.277,586	2	569.995,521 585.282,875	5.332
3	569.993,459 585.299,037	4	569.978,172 585.293,946	16.112
5	569.958,48 585.285,513	6	569.945,261 585.278,395	15.014
7	569.929,806 585.270,037	8	569.919,194 585.265,493	11.544

Punct început	X / Y	Punct sfârşit	X / Y	Lungime segment (** (m)
2	569.995,521 585.282,875	3	569.993,459 585.299,037	16.293
4	569.978,172 585.293,946	5	569.958,48 585.285,513	21.422
6	569.945,261 585.278,395	7	569.929,806 585.270,037	17.57
8	569.919,194 585.265,493	9	569.907,255 585.260,877	12.8

Document care conține date cu caracter personal, protejat de prevederile Regulamentului (UE) nr. 679/2016 și Legii 190/2018

Punct început	X / Y	Punct sfârşit	X / Y	Lungime segment (** (m)
9	569.907,255 585.260,877	10	569.897,684 585.257,331	10.207
11	569.898,635 585.257,054	12	569.903,371 585.255,091	5.127
13	569.912,157 585.258,072	14	569.920,965 585.259,256	8.887
15	569.937,001 585.261,832	16	569.944,188 585.263,328	7.341
17	569.953,993 585.266,444	18	569.965,418 585.269,975	11.958
19	569.977,341 585.273,548	20	569.982,326 585.275,002	5.193
21	569.990,344 585.277,037	22	569.992,836 585.277,271	2.503

Punct început	X / Y	Punct sfârşit	X / Y	Lungime segment (** (m)
10	569.897,684 585.257,331	11	569.898,635 585.257,054	0.991
12	569.903,371 585.255,091	13	569.912,157 585.258,072	9.278
14	569.920,965 585.259,256	15	569.937,001 585.261,832	16.242
16	569.944,188 585.263,328	17	569.953,993 585.266,444	10.288
18	569.965,418 585.269,975	19	569.977,341 585.273,548	12.447
20	569.982,326 585.275,002	21	569.990,344 585.277,037	8.272
22	569.992,836 585.277,271	1	569.996,196 585.277,586	3.375

** Lungimile segmentelor sunt determinate în planul de proiecţie Stereo 70 şi sunt rotunjite la 1 milimetru.
*** Distanţa dintre puncte este formată din segmente cumulate ce sunt mai mici decât valoarea 1 milimetru.

Document care conține date cu caracter personal, protejat de prevederile Regulamentului (UE) nr. 679/2016 și Legii 190/2018

DATE DESPRE IMOBILUL NR. 7265

Oficiul de Cadastru şi Publicitate Imobiliară NEAMT
Biroul de Cadastru şi Publicitate Imobiliară Bicaz

A. Partea I. Descrierea imobilului

TEREN Extravilan

Adresa: Jud. Neamt, pct. 'Damuc'

Nr. Crt	Nr cadastral Nr. topografic	Suprafaţa* (mp)	Observaţii / Referinţe
A1		1.525	Sector cadastral:101 Teren neimprejmuit;

B. Partea II. Proprietari şi acte

Inscrieri privitoare la dreptul de proprietate şi alte drepturi reale		Referinţe
7265 / 31/01/2024		
Act Normativ nr. 7, din 13/03/1996 emis de PARLAMENTUL ROMANIEI;		
B1	Inscrierea provizorie, drept de PROPRIETATE, dobandit prin Lege, cota actuala 1/1, cota initiala 1/1	A1
	1) **COMUNA DĂMUC**, CIF:2614422, PROPRIETAR NEIDENTIFICAT	

C. Partea III. SARCINI .

Inscrieri privind dezmembramintele dreptului de proprietate, drepturi reale de garanţie şi sarcini	Referinţe
NU SUNT	

Document care conține date cu caracter personal, protejat de prevederile Regulamentului (UE) nr. 679/2016 și Legii 190/2018

Anexa Nr. 1 La Partea I

Teren

Nr cadastral	Suprafaţa (mp)*	Observaţii / Referinţe
	1.525	

* Suprafaţa este determinată in planul de proiecţie Stereo 70.

DETALII LINIARE IMOBIL

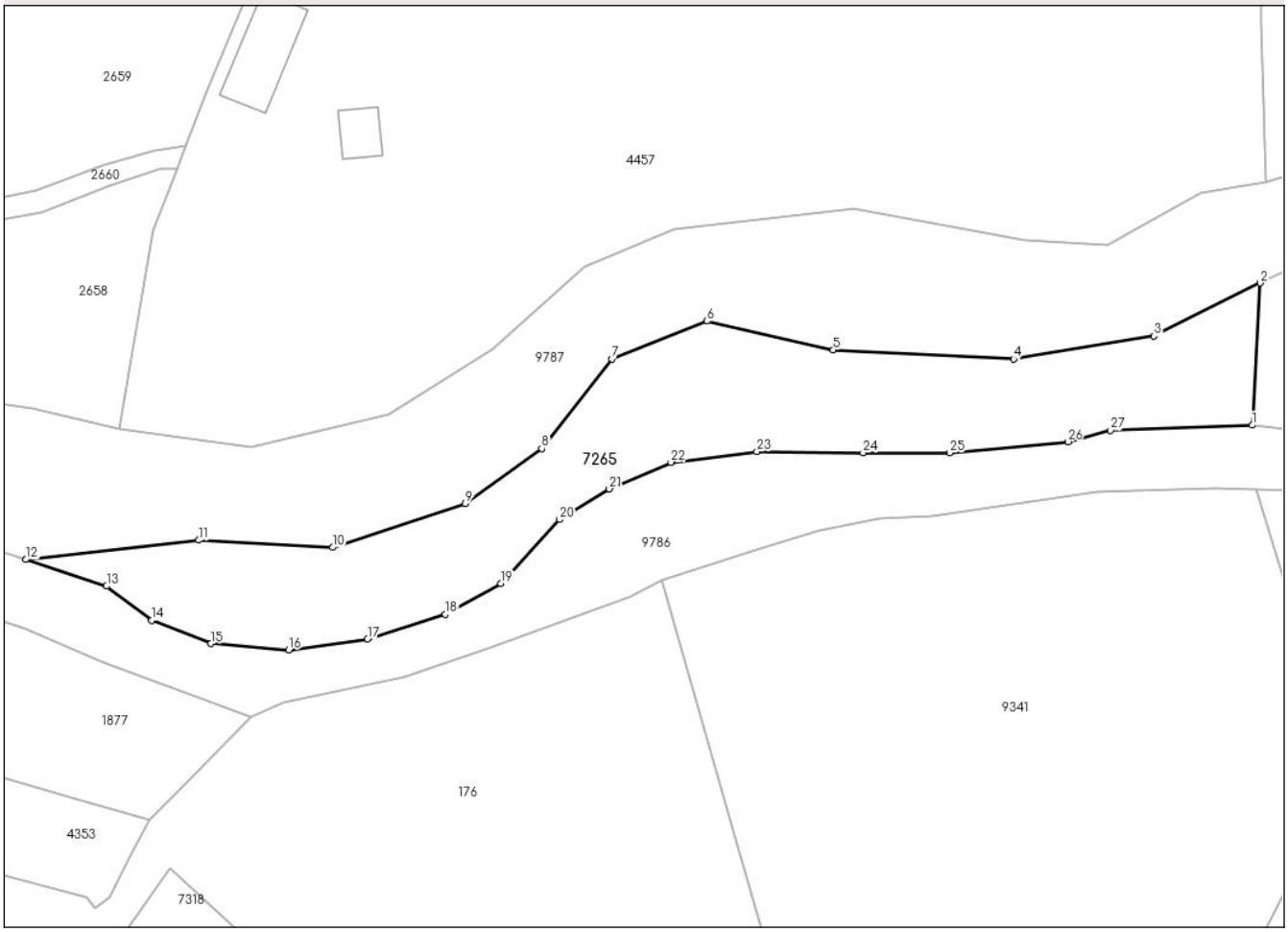

Date referitoare la teren

Crt	Categorie folosință	Intra vilan	Suprafaţa (mp)	Tarla	Parcelă	Nr. topo	Observaţii / Referinţe
1	pasune	NU	1.525	-	-	-	Pasune impadurita

Lungime Segmente

1) Valorile lungimilor segmentelor sunt obţinute din proiecţie în plan.

Punct început	X / Y	Punct sfârşit	X / Y	Lungime segment (** (m)
1	569.740,546 585.218,455	2	569.741,462 585.234,518	16.089
3	569.729,458 585.228,513	4	569.713,579 585.225,928	16.088
5	569.693,194 585.226,962	6	569.678,94 585.230,212	14.62
7	569.668,157 585.225,928	8	569.660,254 585.215,81	12.839
9	569.651,613 585.209,606	10	569.636,62 585.204,657	15.789

Punct început	X / Y	Punct sfârşit	X / Y	Lungime segment (** (m)
2	569.741,462 585.234,518	3	569.729,458 585.228,513	13.422
4	569.713,579 585.225,928	5	569.693,194 585.226,962	20.411
6	569.678,94 585.230,212	7	569.668,157 585.225,928	11.603
8	569.660,254 585.215,81	9	569.651,613 585.209,606	10.638
10	569.636,62 585.204,657	11	569.621,479 585.205,47	15.163

Document care conține date cu caracter personal, protejat de prevederile Regulamentului (UE) nr. 679/2016 și Legii 190/2018

Punct început	X / Y	Punct sfârşit	X / Y	Lungime segment (** (m)
11	569.621,479 585.205,47	12	569.601,95 585.203,303	19.649
13	569.611,063 585.200,284	14	569.616,184 585.196,444	6.401
15	569.622,876 585.193,789	16	569.631,648 585.193,087	8.8
17	569.640,566 585.194,302	18	569.649,33 585.197,099	9.2
19	569.655,621 585.200,601	20	569.662,257 585.207,812	9.8
21	569.667,879 585.211,27	22	569.674,858 585.214,279	7.6
23	569.684,584 585.215,484	24	569.696,583 585.215,343	12.0
25	569.706,383 585.215,342	26	569.719,724 585.216,598	13.4
27	569.724,557 585.217,88	1	569.740,546 585.218,455	15.999

Punct început	X / Y	Punct sfârşit	X / Y	Lungime segment (** (m)
12	569.601,95 585.203,303	13	569.611,063 585.200,284	9.6
14	569.616,184 585.196,444	15	569.622,876 585.193,789	7.199
16	569.631,648 585.193,087	17	569.640,566 585.194,302	9.0
18	569.649,33 585.197,099	19	569.655,621 585.200,601	7.2
20	569.662,257 585.207,812	21	569.667,879 585.211,27	6.6
22	569.674,858 585.214,279	23	569.684,584 585.215,484	9.8
24	569.696,583 585.215,343	25	569.706,383 585.215,342	9.8
26	569.719,724 585.216,598	27	569.724,557 585.217,88	5.0

** Lungimile segmentelor sunt determinate în planul de proiecţie Stereo 70 şi sunt rotunjite la 1 milimetru.
*** Distanţa dintre puncte este formată din segmente cumulate ce sunt mai mici decât valoarea 1 milimetru.

Document care conține date cu caracter personal, protejat de prevederile Regulamentului (UE) nr. 679/2016 și Legii 190/2018

DATE DESPRE IMOBILUL NR. 7271

Oficiul de Cadastru şi Publicitate Imobiliară NEAMT
Biroul de Cadastru şi Publicitate Imobiliară Bicaz

A. Partea I. Descrierea imobilului

TEREN Extravilan

Adresa: Jud. Neamt, pct. 'Glodu'

Nr. Crt	Nr cadastral Nr. topografic	Suprafaţa* (mp)	Observaţii / Referinţe
A1		794	Sector cadastral:101 Teren neimprejmuit;

B. Partea II. Proprietari şi acte

Inscrieri privitoare la dreptul de proprietate şi alte drepturi reale		Referinţe
7271 / 31/01/2024		
Act Administrativ nr. 2752, din 31/01/2024 emis de Primaria com. Damuc;		
B1	Inscrierea posesiei, drept de PROPRIETATE, dobandit prin Lege, cota actuala 1/1, cota initiala 1/1	A1
	1) **COARDĂ FLORIN**	

C. Partea III. SARCINI .

Inscrieri privind dezmembramintele dreptului de proprietate, drepturi reale de garanţie şi sarcini	Referinţe
NU SUNT	

Document care conține date cu caracter personal, protejat de prevederile Regulamentului (UE) nr. 679/2016 și Legii 190/2018

Anexa Nr. 1 La Partea I

Teren

Nr cadastral	Suprafaţa (mp)*	Observaţii / Referinţe
	794	

* Suprafaţa este determinată in planul de proiecţie Stereo 70.

DETALII LINIARE IMOBIL

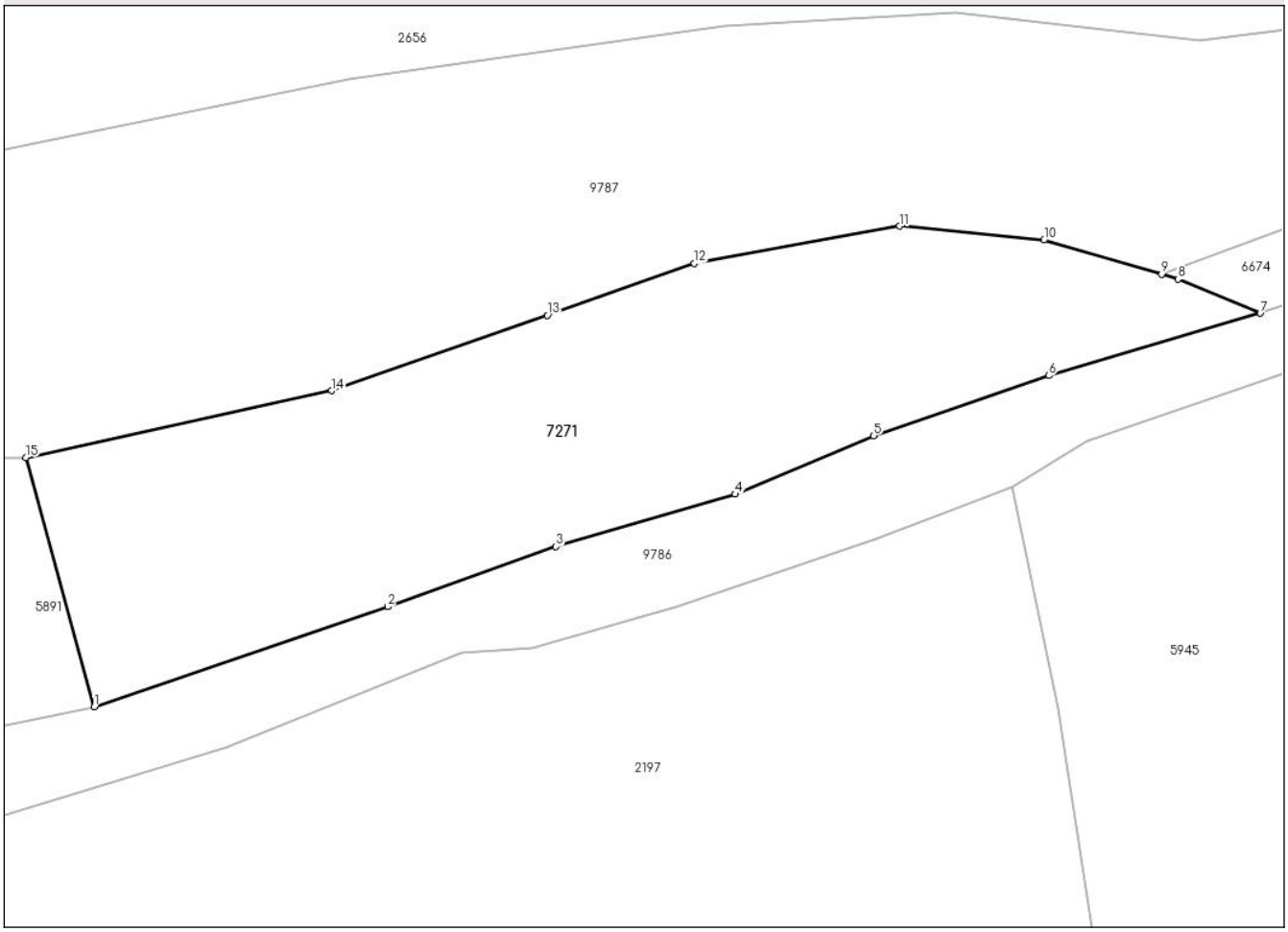

Date referitoare la teren

Crt	Categorie folosință	Intra vilan	Suprafaţa (mp)	Tarla	Parcelă	Nr. topo	Observaţii / Referinţe
1	faneata	NU	794	-	-	-	

Lungime Segmente
1) Valorile lungimilor segmentelor sunt obţinute din proiecţie în plan.

Punct început	X / Y	Punct sfârşit	X / Y	Lungime segment (** (m)
1	569.836,219 585.232,45	2	569.853,112 585.238,204	17.846
2	569.853,112 585.238,204	3	569.862,802 585.241,662	10.289
3	569.862,802 585.241,662	4	569.873,116 585.244,685	10.748
4	569.873,116 585.244,685	5	569.881,092 585.248,05	8.657
5	569.881,092 585.248,05	6	569.891,188 585.251,508	10.672

Document care conține date cu caracter personal, protejat de prevederile Regulamentului (UE) nr. 679/2016 și Legii 190/2018

Punct început	X / Y	Punct sfârşit	X / Y	Lungime segment (** (m)
6	569.891,188 585.251,508	7	569.903,371 585.255,091	12.699
7	569.903,371 585.255,091	8	569.898,635 585.257,054	5.127
8	569.898,635 585.257,054	9	569.897,684 585.257,331	0.991
9	569.897,684 585.257,331	10	569.890,907 585.259,298	7.057
10	569.890,907 585.259,298	11	569.882,588 585.260,108	8.358
11	569.882,588 585.260,108	12	569.870,779 585.257,958	12.003
12	569.870,779 585.257,958	13	569.862,304 585.254,967	8.987
13	569.862,304 585.254,967	14	569.849,903 585.250,636	13.136
14	569.849,903 585.250,636	15	569.832,278 585.246,8	18.038
15	569.832,278 585.246,8	1	569.836,219 585.232,45	14.881

** Lungimile segmentelor sunt determinate în planul de proiecţie Stereo 70 şi sunt rotunjite la 1 milimetru.
*** Distanţa dintre puncte este formată din segmente cumulate ce sunt mai mici decât valoarea 1 milimetru.

DATE DESPRE IMOBILUL NR. 7879

Oficiul de Cadastru şi Publicitate Imobiliară NEAMT
Biroul de Cadastru şi Publicitate Imobiliară Bicaz

A. Partea I. Descrierea imobilului

TEREN Extravilan

Adresa: Jud. Neamt, pct. 'Damuc'

Nr. Crt	Nr cadastral Nr. topografic	Suprafaţa* (mp)	Observaţii / Referinţe
A1		885	Sector cadastral:101 Teren neimprejmuit;

B. Partea II. Proprietari şi acte

Inscrieri privitoare la dreptul de proprietate şi alte drepturi reale		Referinţe
7879 / 31/01/2024		
Act Normativ nr. 7, din 13/03/1996 emis de PARLAMENTUL ROMANIEI;		
B1	Inscrierea provizorie, drept de PROPRIETATE, dobandit prin Lege, cota actuala 1/1, cota initiala 1/1	A1
	1) **COMUNA DĂMUC**, CIF:2614422, PROPRIETAR NEIDENTIFICAT	

C. Partea III. SARCINI .

Inscrieri privind dezmembramintele dreptului de proprietate, drepturi reale de garanţie şi sarcini	Referinţe
NU SUNT	

Anexa Nr. 1 La Partea I

Teren

Nr cadastral	Suprafaţa (mp)*	Observaţii / Referinţe
	885	

* Suprafaţa este determinată in planul de proiecţie Stereo 70.

DETALII LINIARE IMOBIL

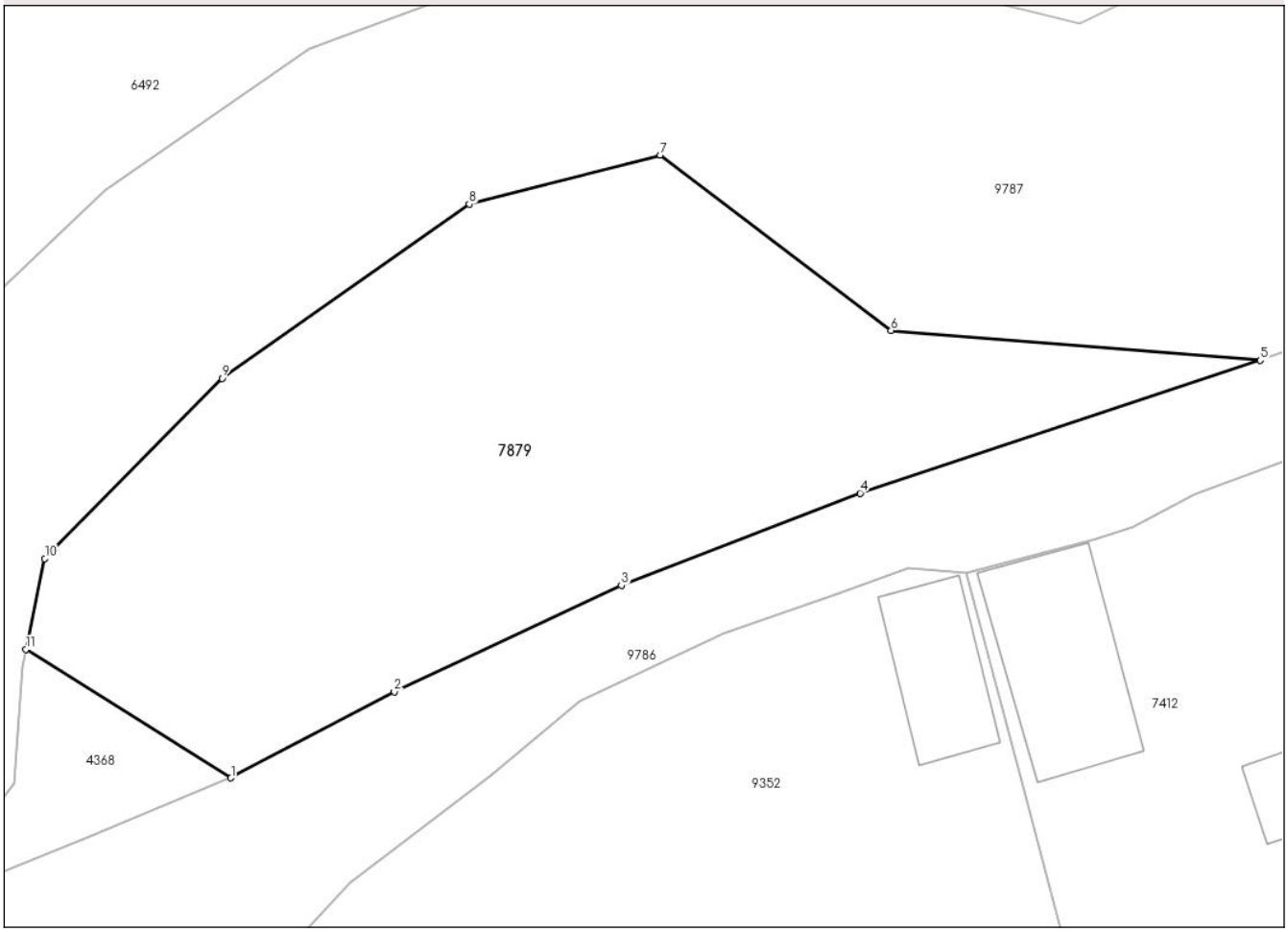

Date referitoare la teren

Crt	Categorie folosință	Intra vilan	Suprafaţa (mp)	Tarla	Parcelă	Nr. topo	Observaţii / Referinţe
1	faneata	NU	885	-	-	-	

Lungime Segmente
1) Valorile lungimilor segmentelor sunt obţinute din proiecţie în plan.

Punct început	X / Y	Punct sfârşit	X / Y	Lungime segment (** (m)
1	570.287,319 585.340,241	2	570.295,822 585.344,727	9.614
2	570.295,822 585.344,727	3	570.307,649 585.350,267	13.06
3	570.307,649 585.350,267	4	570.320,084 585.355,058	13.326
4	570.320,084 585.355,058	5	570.340,921 585.361,973	21.954
5	570.340,921 585.361,973	6	570.321,694 585.363,514	19.289

Document care conține date cu caracter personal, protejat de prevederile Regulamentului (UE) nr. 679/2016 și Legii 190/2018

Punct început	X / Y	Punct sfârşit	X / Y	Lungime segment (** (m)
6	570.321,694 585.363,514	7	570.309,667 585.372,655	15.107
7	570.309,667 585.372,655	8	570.299,727 585.370,097	10.264
8	570.299,727 585.370,097	9	570.286,849 585.361,041	15.743
9	570.286,849 585.361,041	10	570.277,626 585.351,652	13.161
10	570.277,626 585.351,652	11	570.276,638 585.346,926	4.828
11	570.276,638 585.346,926	1	570.287,319 585.340,241	12.601

** Lungimile segmentelor sunt determinate în planul de proiecţie Stereo 70 şi sunt rotunjite la 1 milimetru.
*** Distanţa dintre puncte este formată din segmente cumulate ce sunt mai mici decât valoarea 1 milimetru.

Document care conține date cu caracter personal, protejat de prevederile Regulamentului (UE) nr. 679/2016 și Legii 190/2018