DATE DESPRE IMOBILUL NR. 2381

Oficiul de Cadastru şi Publicitate Imobiliară NEAMT
Biroul de Cadastru şi Publicitate Imobiliară Bicaz

A. Partea I. Descrierea imobilului

TEREN Intravilan

Adresa: Loc. Huisurez, Jud. Neamt, pct. 'Huisurez'

Nr. Crt	Nr cadastral Nr. topografic	Suprafaţa* (mp)	Observaţii / Referinţe
A1		3.127	Sector cadastral:85 Teren neimprejmuit;

Construcţii

Crt	Nr cadastral Nr. topografic	Adresa	Observaţii / Referinţe
A1.1		Loc. Huisurez, Jud. Neamt	Nr. niveluri:1; S. construita la sol:83 mp;
A1.2		Loc. Huisurez, Jud. Neamt	Nr. niveluri:1; S. construita la sol:43 mp;
A1.3		Loc. Huisurez, Jud. Neamt	Nr. niveluri:1; S. construita la sol:25 mp;
A1.4		Loc. Huisurez, Jud. Neamt	Nr. niveluri:1; S. construita la sol:17 mp;

B. Partea II. Proprietari şi acte

Inscrieri privitoare la dreptul de proprietate şi alte drepturi reale		Referinţe
2381 / 22/08/2023		
Act Administrativ nr. 1625, din 22/08/2023 emis de Primaria com Damuc;		
B1	Inscrierea posesiei, drept de PROPRIETATE, dobandit prin Lege, cota actuala 1/1, cota initiala 1/1	A1
	1) **CATRINOI - ŞFARGHI ION** 2) **CATRINOI - ŞFARGHI RAFILA**	
Act Administrativ nr. 2211, din 10/11/2023 emis de Primaria com Damuc;		
B2	Intabulare, drept de PROPRIETATE, dobandit prin Lege, cota actuala 1/1, cota initiala 1/1	A1.1, A1.2, A1.3, A1.4
	1) **CATRINOI - ŞFARGHI ION** 2) **CATRINOI - ŞFARGHI RAFILA**	

C. Partea III. SARCINI .

Inscrieri privind dezmembramintele dreptului de proprietate, drepturi reale de garanţie şi sarcini	Referinţe
NU SUNT	

Document care conține date cu caracter personal, protejat de prevederile Regulamentului (UE) nr. 679/2016 și Legii 190/2018

Anexa Nr. 1 La Partea I

Teren

Nr cadastral	Suprafaţa (mp)*	Observaţii / Referinţe
	3.127	

* Suprafaţa este determinată in planul de proiecţie Stereo 70.

DETALII LINIARE IMOBIL

Date referitoare la teren

Crt	Categorie folosință	Intra vilan	Suprafaţa (mp)	Tarla	Parcelă	Nr. topo	Observaţii / Referinţe
1	curti constructii	DA	544	2	7	-	
2	faneata	DA	2.583	2	7	-	

Date referitoare la construcţii

Crt	Număr	Destinaţie construcţie	Supraf. (mp)	Situaţie juridică	Observaţii / Referinţe
A1.1		constructii de locuinte	83	Cu acte	Nr. niveluri:1; S. construita la sol:83 mp;
A1.2		constructii anexa	43	Cu acte	Nr. niveluri:1; S. construita la sol:43 mp;
A1.3		constructii anexa	25	Cu acte	Nr. niveluri:1; S. construita la sol:25 mp;
A1.4		constructii anexa	17	Cu acte	Nr. niveluri:1; S. construita la sol:17 mp;

Lungime Segmente

1) Valorile lungimilor segmentelor sunt obţinute din proiecţie în plan.

Punct început	X / Y	Punct sfârşit	X / Y	Lungime segment (** (m)
1	569.496,539 584.070,519	2	569.525,227 584.079,255	29.989

Punct început	X / Y	Punct sfârşit	X / Y	Lungime segment (** (m)
2	569.525,227 584.079,255	3	569.548,48 584.087,498	24.671

Document care conține date cu caracter personal, protejat de prevederile Regulamentului (UE) nr. 679/2016 și Legii 190/2018

Punct început	X / Y	Punct sfârşit	X / Y	Lungime segment (** (m)
3	569.548,48 584.087,498	4	569.555,76 584.087,579	7.28
5	569.556,59 584.090,638	6	569.563,189 584.105,409	16.178
7	569.564,631 584.113,887	8	569.564,981 584.122,322	8.442
9	569.563,801 584.133,028	10	569.545,426 584.131,405	18.447
11	569.535,746 584.130,516	12	569.533,645 584.130,323	2.11
13	569.499,299 584.127,169	14	569.499,887 584.123,295	3.918
15	569.500,279 584.120,381	16	569.500,649 584.108,461	11.926
17	569.500,585 584.101,975	18	569.498,724 584.096,756	5.541
19	569.497,996 584.092,963	20	569.497,17 584.088,353	4.683
21	569.496,137 584.080,058	22	569.496,453 584.076,048	4.022

Punct început	X / Y	Punct sfârşit	X / Y	Lungime segment (** (m)
4	569.555,76 584.087,579	5	569.556,59 584.090,638	3.17
6	569.563,189 584.105,409	7	569.564,631 584.113,887	8.6
8	569.564,981 584.122,322	9	569.563,801 584.133,028	10.771
10	569.545,426 584.131,405	11	569.535,746 584.130,516	9.721
12	569.533,645 584.130,323	13	569.499,299 584.127,169	34.491
14	569.499,887 584.123,295	15	569.500,279 584.120,381	2.94
16	569.500,649 584.108,461	17	569.500,585 584.101,975	6.486
18	569.498,724 584.096,756	19	569.497,996 584.092,963	3.862
20	569.497,17 584.088,353	21	569.496,137 584.080,058	8.359
22	569.496,453 584.076,048	1	569.496,539 584.070,519	5.53

** Lungimile segmentelor sunt determinate în planul de proiecţie Stereo 70 şi sunt rotunjite la 1 milimetru.
*** Distanţa dintre puncte este formată din segmente cumulate ce sunt mai mici decât valoarea 1 milimetru.

Document care conține date cu caracter personal, protejat de prevederile Regulamentului (UE) nr. 679/2016 și Legii 190/2018

DATE DESPRE IMOBILUL NR. 2883

Oficiul de Cadastru şi Publicitate Imobiliară NEAMT
Biroul de Cadastru şi Publicitate Imobiliară Bicaz

A. Partea I. Descrierea imobilului

TEREN Intravilan

Adresa: Loc. Huisurez, Jud. Neamt, pct. 'Huisurez'

Nr. Crt	Nr cadastral Nr. topografic	Suprafaţa* (mp)	Observaţii / Referinţe
A1		900	Sector cadastral:85 Teren imprejmuit;

Construcţii

Crt	Nr cadastral Nr. topografic	Adresa	Observaţii / Referinţe
A1.1		Loc. Huisurez, Jud. Neamt	Nr. niveluri:1; S. construita la sol:71 mp;
A1.2		Loc. Huisurez, Jud. Neamt	Nr. niveluri:1; S. construita la sol:61 mp;
A1.3		Loc. Huisurez, Jud. Neamt	Nr. niveluri:1; S. construita la sol:66 mp;
A1.4		Loc. Huisurez, Jud. Neamt	Nr. niveluri:1; S. construita la sol:14 mp;

B. Partea II. Proprietari şi acte

Inscrieri privitoare la dreptul de proprietate şi alte drepturi reale		Referinţe
2883 / 22/08/2023		
Act Administrativ nr. 1626, din 22/08/2023 emis de Primaria com Damuc;		
B1	Inscrierea posesiei, drept de PROPRIETATE, dobandit prin Lege, cota actuala 1/1, cota initiala 1/1	A1
	1) **OLARU PETRU** 2) **OLARU AURELIA**	
Act Administrativ nr. 2211, din 10/11/2023 emis de Primaria com Damuc;		
B2	Intabulare, drept de PROPRIETATE, dobandit prin Lege, cota actuala 1/1, cota initiala 1/1	A1.1, A1.2, A1.3, A1.4
	1) **OLARU PETRU** 2) **OLARU AURELIA**	

C. Partea III. SARCINI .

Inscrieri privind dezmembramintele dreptului de proprietate, drepturi reale de garanţie şi sarcini	Referinţe
NU SUNT	

Document care conține date cu caracter personal, protejat de prevederile Regulamentului (UE) nr. 679/2016 și Legii 190/2018

Anexa Nr. 1 La Partea I

Teren

Nr cadastral	Suprafaţa (mp)*	Observaţii / Referinţe
	900	

* Suprafaţa este determinată in planul de proiecţie Stereo 70.

DETALII LINIARE IMOBIL

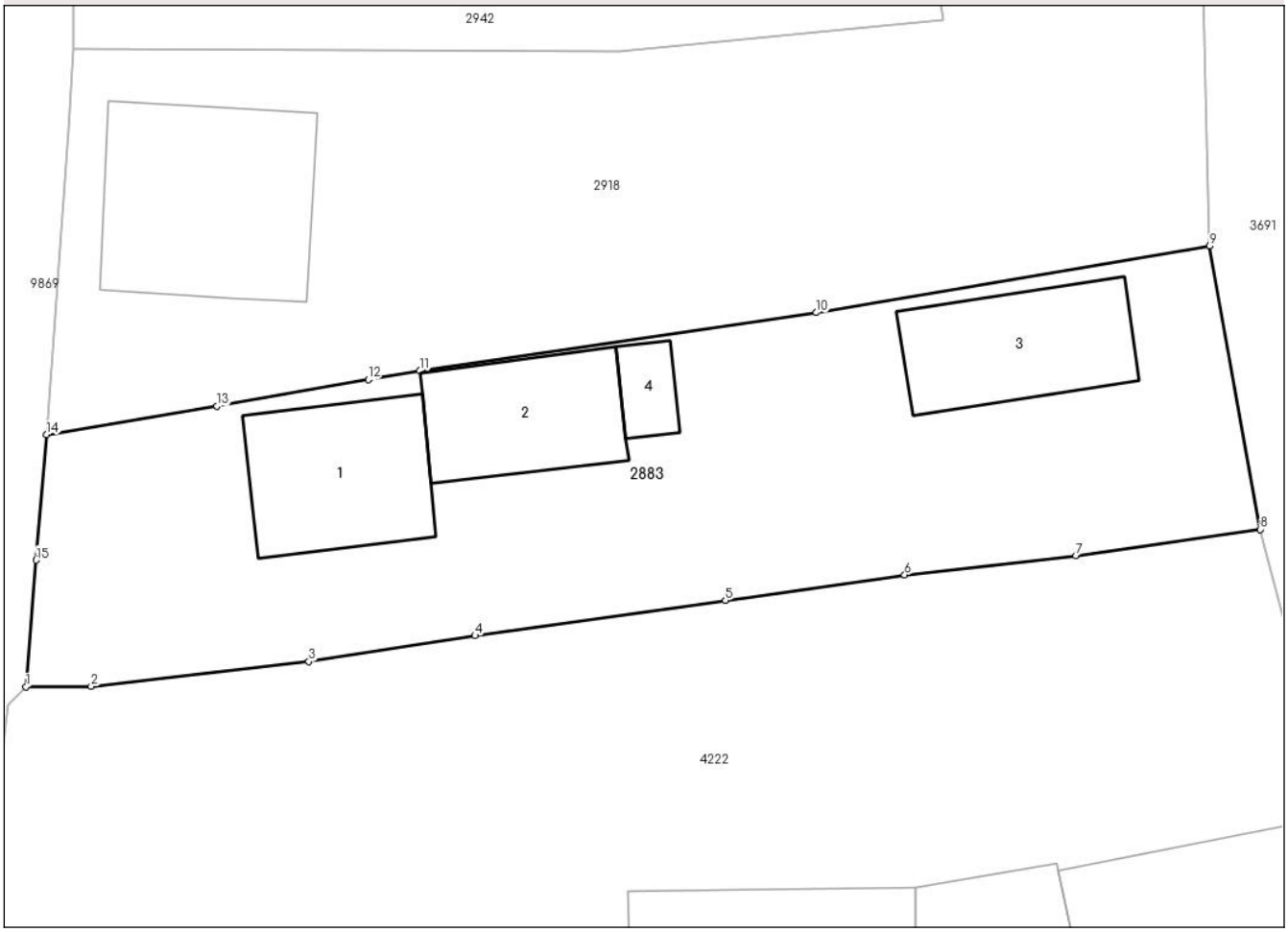

Date referitoare la teren

Crt	Categorie folosință	Intra vilan	Suprafaţa (mp)	Tarla	Parcelă	Nr. topo	Observaţii / Referinţe
1	curti constructii	DA	900	3	14; 15; 16	-	

Date referitoare la construcţii

Crt	Număr	Destinaţie construcţie	Supraf. (mp)	Situaţie juridică	Observaţii / Referinţe
A1.1		constructii de locuinte	71	Cu acte	Nr. niveluri:1; S. construita la sol:71 mp;
A1.2		constructii anexa	61	Cu acte	Nr. niveluri:1; S. construita la sol:61 mp;
A1.3		constructii anexa	66	Cu acte	Nr. niveluri:1; S. construita la sol:66 mp;
A1.4		constructii anexa	14	Cu acte	Nr. niveluri:1; S. construita la sol:14 mp;

Lungime Segmente

1) Valorile lungimilor segmentelor sunt obţinute din proiecţie în plan.

Punct început	X / Y	Punct sfârşit	X / Y	Lungime segment (** (m)
1	569.491,677 584.007,935	2	569.495,087 584.007,965	3.41

Document care conține date cu caracter personal, protejat de prevederile Regulamentului (UE) nr. 679/2016 și Legii 190/2018

Punct început	X / Y	Punct sfârşit	X / Y	Lungime segment (** (m)
2	569.495,087 584.007,965	3	569.506,466 584.009,255	11.452
3	569.506,466 584.009,255	4	569.515,171 584.010,601	8.808
4	569.515,171 584.010,601	5	569.528,262 584.012,45	13.221
5	569.528,262 584.012,45	6	569.537,635 584.013,773	9.466
6	569.537,635 584.013,773	7	569.546,586 584.014,787	9.008
7	569.546,586 584.014,787	8	569.556,235 584.016,157	9.746
8	569.556,235 584.016,157	9	569.553,583 584.030,961	15.04
9	569.553,583 584.030,961	10	569.533,024 584.027,485	20.851
10	569.533,024 584.027,485	11	569.512,278 584.024,45	20.967
11	569.512,278 584.024,45	12	569.509,587 584.023,98	2.732
12	569.509,587 584.023,98	13	569.501,671 584.022,599	8.036
13	569.501,671 584.022,599	14	569.492,758 584.021,109	9.037
14	569.492,758 584.021,109	15	569.492,21 584.014,549	6.583
15	569.492,21 584.014,549	1	569.491,677 584.007,935	6.635

** Lungimile segmentelor sunt determinate în planul de proiecţie Stereo 70 şi sunt rotunjite la 1 milimetru.
*** Distanţa dintre puncte este formată din segmente cumulate ce sunt mai mici decât valoarea 1 milimetru.

Document care conține date cu caracter personal, protejat de prevederile Regulamentului (UE) nr. 679/2016 și Legii 190/2018

DATE DESPRE IMOBILUL NR. 2918

Oficiul de Cadastru şi Publicitate Imobiliară NEAMT
Biroul de Cadastru şi Publicitate Imobiliară Bicaz

A. Partea I. Descrierea imobilului

TEREN Intravilan

Adresa: Loc. Huisurez, Jud. Neamt, pct. 'Huisurez'

Nr. Crt	Nr cadastral Nr. topografic	Suprafaţa* (mp)	Observaţii / Referinţe
A1		1.279	Sector cadastral:85 Teren neimprejmuit;

Construcţii

Crt	Nr cadastral Nr. topografic	Adresa	Observaţii / Referinţe
A1.1		Loc. Huisurez, Jud. Neamt	Nr. niveluri:2; S. construita la sol:108 mp; D+P
A1.2		Loc. Huisurez, Jud. Neamt	Nr. niveluri:1; S. construita la sol:52 mp;

B. Partea II. Proprietari şi acte

Inscrieri privitoare la dreptul de proprietate şi alte drepturi reale		Referinţe
2918 / 22/08/2023		
Act Administrativ nr. 1627, din 22/08/2023 emis de Primaria com Damuc;		
B1	Inscrierea posesiei, drept de PROPRIETATE, dobandit prin Lege, cota actuala 1/1, cota initiala 1/1	A1
	1) **SCORUŞ MARINEL** 2) **SCORUŞ ANA**	
Act Administrativ nr. 2211, din 10/11/2023 emis de Primaria com Damuc (Adeverinta nr. 1635 din 22.08.2023, eliberata de Primaria com Damuc);		
B2	Intabulare, drept de PROPRIETATE, dobandit prin Lege, cota actuala 1/1, cota initiala 1/1	A1.1, A1.2
	1) **SCORUŞ MARINEL** 2) **SCORUŞ ANA**	

C. Partea III. SARCINI .

Inscrieri privind dezmembramintele dreptului de proprietate, drepturi reale de garanţie şi sarcini	Referinţe
NU SUNT	

Document care conține date cu caracter personal, protejat de prevederile Regulamentului (UE) nr. 679/2016 și Legii 190/2018

Anexa Nr. 1 La Partea I

Teren

Nr cadastral	Suprafaţa (mp)*	Observaţii / Referinţe
	1.279	

* Suprafaţa este determinată in planul de proiecţie Stereo 70.

DETALII LINIARE IMOBIL

Date referitoare la teren

Crt	Categorie folosință	Intra vilan	Suprafaţa (mp)	Tarla	Parcelă	Nr. topo	Observaţii / Referinţe
1	curti constructii	DA	968	3	10; 11; 13; 26	-	
2	arabil	DA	76	3	13	-	
3	faneata	DA	235	3	11; 13	-	

Date referitoare la construcţii

Crt	Număr	Destinaţie construcţie	Supraf. (mp)	Situaţie juridică	Observaţii / Referinţe
A1.1		constructii de locuinte	108	Cu acte	Nr. niveluri:2; S. construita la sol:108 mp; D+P
A1.2		constructii anexa	52	Cu acte	Nr. niveluri:1; S. construita la sol:52 mp;

Lungime Segmente

1) Valorile lungimilor segmentelor sunt obţinute din proiecţie în plan.

Punct început	X / Y	Punct sfârşit	X / Y	Lungime segment (** (m)
1	569.492,758 584.021,109	2	569.501,671 584.022,599	9.037

Document care conține date cu caracter personal, protejat de prevederile Regulamentului (UE) nr. 679/2016 și Legii 190/2018

Punct început	X / Y	Punct sfârşit	X / Y	Lungime segment (** (m)
2	569.501,671 584.022,599	3	569.509,587 584.023,98	8.036
3	569.509,587 584.023,98	4	569.512,278 584.024,45	2.732
4	569.512,278 584.024,45	5	569.533,024 584.027,485	20.967
5	569.533,024 584.027,485	6	569.553,583 584.030,961	20.851
6	569.553,583 584.030,961	7	569.552,799 584.066,621	35.669
7	569.552,799 584.066,621	8	569.549,624 584.066,395	3.183
8	569.549,624 584.066,395	9	569.544,66 584.065,738	5.007
9	569.544,66 584.065,738	10	569.537,926 584.065,153	6.759
10	569.537,926 584.065,153	11	569.538,132 584.053,426	11.729
11	569.538,132 584.053,426	12	569.538,929 584.047,479	6.0
12	569.538,929 584.047,479	13	569.539,668 584.042,75	4.786
13	569.539,668 584.042,75	14	569.522,745 584.041,136	17.0
14	569.522,745 584.041,136	15	569.494,145 584.041,248	28.6
15	569.494,145 584.041,248	16	569.493,89 584.036,996	4.26
16	569.493,89 584.036,996	1	569.492,758 584.021,109	15.927

** Lungimile segmentelor sunt determinate în planul de proiecţie Stereo 70 şi sunt rotunjite la 1 milimetru.
*** Distanţa dintre puncte este formată din segmente cumulate ce sunt mai mici decât valoarea 1 milimetru.

Document care conține date cu caracter personal, protejat de prevederile Regulamentului (UE) nr. 679/2016 și Legii 190/2018

DATE DESPRE IMOBILUL NR. 2919

Oficiul de Cadastru şi Publicitate Imobiliară NEAMT
Biroul de Cadastru şi Publicitate Imobiliară Bicaz

A. Partea I. Descrierea imobilului

TEREN Intravilan

Adresa: Loc. Huisurez, Jud. Neamt

Nr. Crt	Nr cadastral Nr. topografic	Suprafaţa* (mp)	Observaţii / Referinţe
A1	51203	621	Sector cadastral:85 Teren imprejmuit;

B. Partea II. Proprietari şi acte

Inscrieri privitoare la dreptul de proprietate şi alte drepturi reale		Referinţe
4858 / 05/03/2020		
Act Notarial nr. Contract de vanzare aut. nr. 259, din 05/03/2020 emis de NP FLOAREŞ Anca;		
B1	Intabulare, drept de PROPRIETATE, dobandit prin Conventie, cota actuala 1/1, cota initiala 1/1	A1
	1) **SCORUŞ MARINEL** 2) **SCORUŞ ANA**, -soti	

C. Partea III. SARCINI .

Inscrieri privind dezmembramintele dreptului de proprietate, drepturi reale de garanţie şi sarcini	Referinţe
NU SUNT	

Anexa Nr. 1 La Partea I

Teren

Nr cadastral	Suprafaţa (mp)*	Observaţii / Referinţe
51203	621	

* Suprafaţa este determinată in planul de proiecţie Stereo 70.

DETALII LINIARE IMOBIL

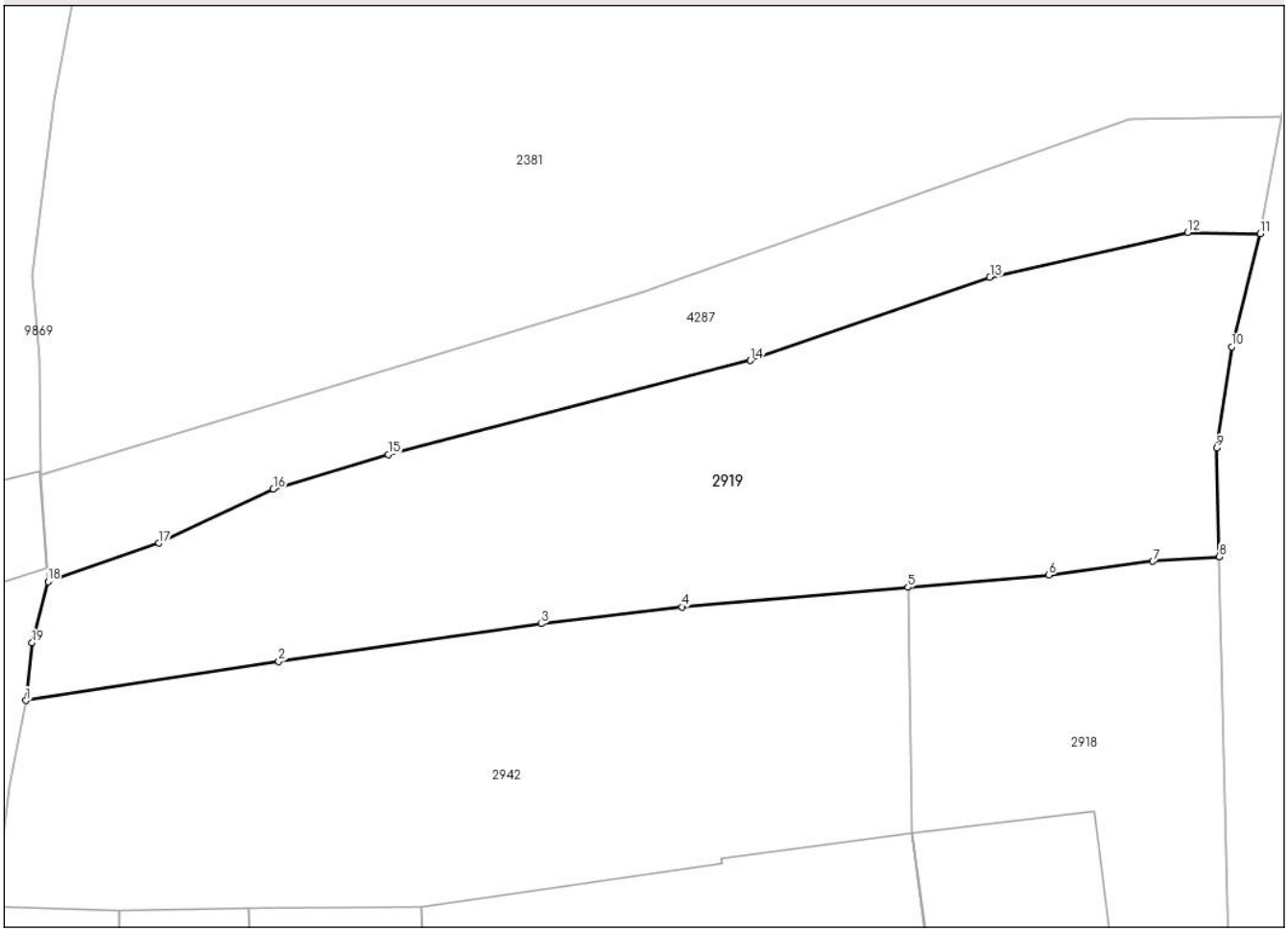

Date referitoare la teren

Crt	Categorie folosință	Intra vilan	Suprafaţa (mp)	Tarla	Parcelă	Nr. topo	Observaţii / Referinţe
1	arabil	DA	621	-	-	-	

Lungime Segmente
1) Valorile lungimilor segmentelor sunt obţinute din proiecţie în plan.

Punct început	X / Y	Punct sfârşit	X / Y	Lungime segment (** (m)
1	569.495,815 584.059,76	2	569.507,887 584.061,615	12.214
2	569.507,887 584.061,615	3	569.520,414 584.063,42	12.656
3	569.520,414 584.063,42	4	569.527,138 584.064,224	6.772
4	569.527,138 584.064,224	5	569.537,926 584.065,153	10.828
5	569.537,926 584.065,153	6	569.544,66 584.065,738	6.759

Document care conține date cu caracter personal, protejat de prevederile Regulamentului (UE) nr. 679/2016 și Legii 190/2018

Punct început	X / Y	Punct sfârşit	X / Y	Lungime segment (** (m)
6	569.544,66 584.065,738	7	569.549,624 584.066,395	5.007
7	569.549,624 584.066,395	8	569.552,799 584.066,621	3.183
8	569.552,799 584.066,621	9	569.552,669 584.071,796	5.177
9	569.552,669 584.071,796	10	569.553,379 584.076,631	4.887
10	569.553,379 584.076,631	11	569.554,749 584.082,021	5.561
11	569.554,749 584.082,021	12	569.551,287 584.082,082	3.463
12	569.551,287 584.082,082	13	569.541,835 584.079,952	9.689
13	569.541,835 584.079,952	14	569.530,399 584.075,978	12.107
14	569.530,399 584.075,978	15	569.513,113 584.071,493	17.858
15	569.513,113 584.071,493	16	569.507,625 584.069,847	5.73
16	569.507,625 584.069,847	17	569.502,159 584.067,26	6.047
17	569.502,159 584.067,26	18	569.496,869 584.065,427	5.599
18	569.496,869 584.065,427	19	569.496,115 584.062,506	3.017
19	569.496,115 584.062,506	1	569.495,815 584.059,76	2.762

** Lungimile segmentelor sunt determinate în planul de proiecţie Stereo 70 şi sunt rotunjite la 1 milimetru.
*** Distanţa dintre puncte este formată din segmente cumulate ce sunt mai mici decât valoarea 1 milimetru.

Document care conține date cu caracter personal, protejat de prevederile Regulamentului (UE) nr. 679/2016 și Legii 190/2018

DATE DESPRE IMOBILUL NR. 2942

Oficiul de Cadastru şi Publicitate Imobiliară NEAMT
Biroul de Cadastru şi Publicitate Imobiliară Bicaz

A. Partea I. Descrierea imobilului

TEREN Intravilan

Adresa: Loc. Huisurez, Jud. Neamt, pct. 'Huisurez- Vatra Satului'

Nr. Crt	Nr cadastral Nr. topografic	Suprafaţa* (mp)	Observaţii / Referinţe
A1		932	Sector cadastral:85 Teren neimprejmuit;

Construcţii

Crt	Nr cadastral Nr. topografic	Adresa	Observaţii / Referinţe
A1.1		Loc. Huisurez, Jud. Neamt	Nr. niveluri:1; S. construita la sol:33 mp;
A1.2		Loc. Huisurez, Jud. Neamt	Nr. niveluri:1; S. construita la sol:25 mp;
A1.3		Loc. Huisurez, Jud. Neamt	Nr. niveluri:1; S. construita la sol:22 mp;
A1.4		Loc. Huisurez, Jud. Neamt	Nr. niveluri:1; S. construita la sol:114 mp;

B. Partea II. Proprietari şi acte

Inscrieri privitoare la dreptul de proprietate şi alte drepturi reale		Referinţe
2942 / 22/08/2023		
Act Administrativ nr. 1628, din 22/08/2023 emis de Primaria com Damuc;		
B1	Inscrierea posesiei, drept de PROPRIETATE, dobandit prin Lege, cota actuala 1/1, cota initiala 1/1	A1
	1) **SCORUŞ LINA**, -soti 2) **SCORUŞ IOSIF**, Persoana decedata DEFUNCT:Da	
Act Administrativ nr. 2211, din 10/11/2023 emis de Primaria com Damuc (Adeverinta nr. 1635 din 22.08.2023, eliberata de Primaria com Damuc);		
B2	Intabulare, drept de PROPRIETATE, dobandit prin Lege, cota actuala 1/1, cota initiala 1/1	A1.1, A1.2, A1.3, A1.4
	1) **SCORUŞ LINA**, -soti 2) **SCORUŞ IOSIF**, Persoana decedata DEFUNCT:Da	

C. Partea III. SARCINI .

Inscrieri privind dezmembramintele dreptului de proprietate, drepturi reale de garanţie şi sarcini	Referinţe
NU SUNT	

Document care conține date cu caracter personal, protejat de prevederile Regulamentului (UE) nr. 679/2016 și Legii 190/2018

Anexa Nr. 1 La Partea I

Teren

Nr cadastral	Suprafaţa (mp)*	Observaţii / Referinţe
	932	

* Suprafaţa este determinată in planul de proiecţie Stereo 70.

DETALII LINIARE IMOBIL

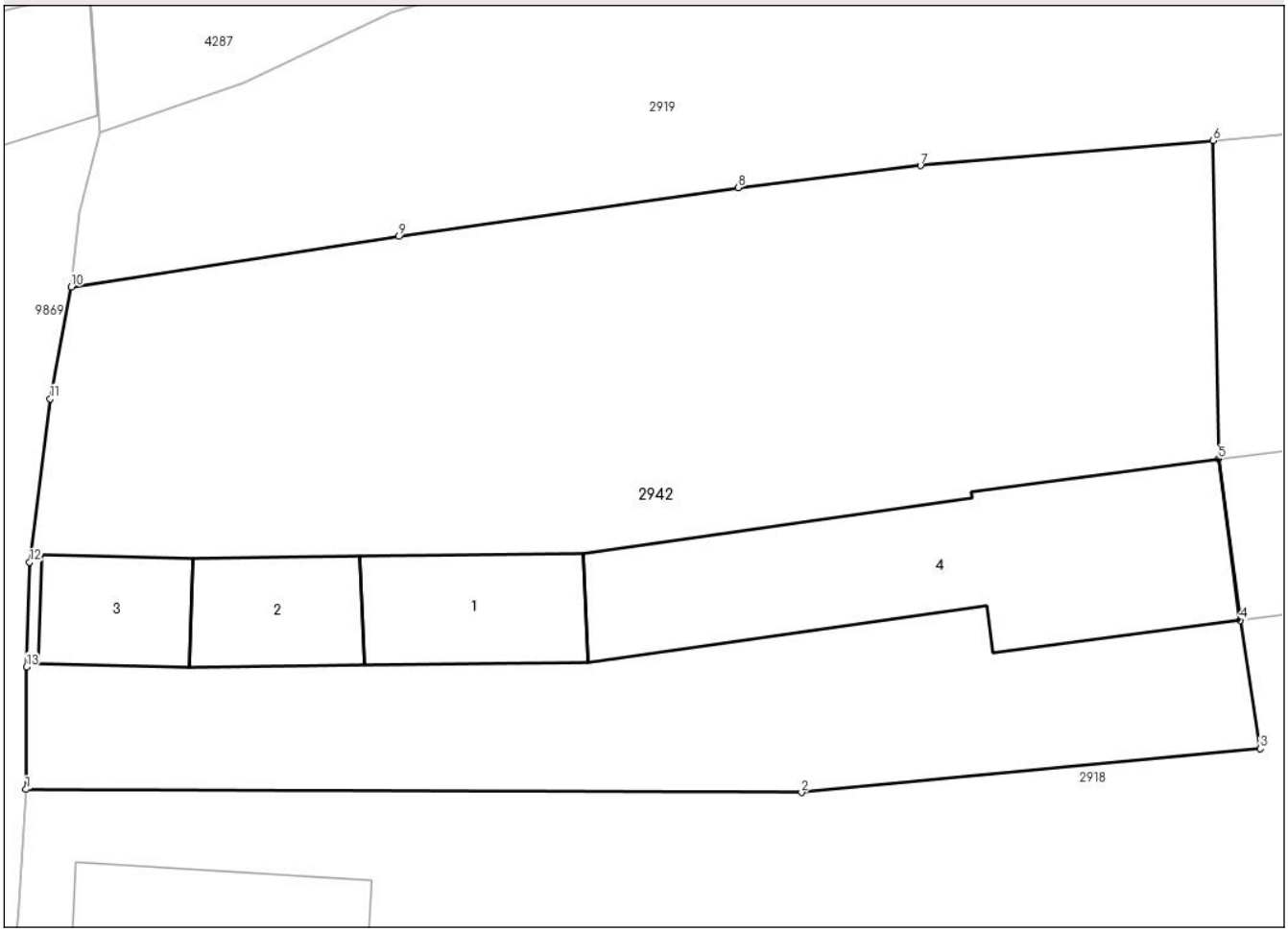

Date referitoare la teren

Crt	Categorie folosință	Intra vilan	Suprafaţa (mp)	Tarla	Parcelă	Nr. topo	Observaţii / Referinţe
1	curti constructii	DA	736	3	9; 11	-	
2	arabil	DA	196	3	9	-	

Date referitoare la construcţii

Crt	Număr	Destinaţie construcţie	Supraf. (mp)	Situaţie juridică	Observaţii / Referinţe
A1.1		constructii de locuinte	33	Cu acte	Nr. niveluri:1; S. construita la sol:33 mp;
A1.2		constructii anexa	25	Cu acte	Nr. niveluri:1; S. construita la sol:25 mp;
A1.3		constructii anexa	22	Cu acte	Nr. niveluri:1; S. construita la sol:22 mp;
A1.4		constructii anexa	114	Cu acte	Nr. niveluri:1; S. construita la sol:114 mp;

Lungime Segmente

1) Valorile lungimilor segmentelor sunt obţinute din proiecţie în plan.

Punct început	X / Y	Punct sfârşit	X / Y	Lungime segment (** (m)
1	569.494,145 584.041,248	2	569.522,745 584.041,136	28.6

Document care conține date cu caracter personal, protejat de prevederile Regulamentului (UE) nr. 679/2016 și Legii 190/2018

Punct început	X / Y	Punct sfârşit	X / Y	Lungime segment (** (m)
2	569.522,745 584.041,136	3	569.539,668 584.042,75	17.0
3	569.539,668 584.042,75	4	569.538,929 584.047,479	4.786
4	569.538,929 584.047,479	5	569.538,132 584.053,426	6.0
5	569.538,132 584.053,426	6	569.537,926 584.065,153	11.729
6	569.537,926 584.065,153	7	569.527,138 584.064,224	10.828
7	569.527,138 584.064,224	8	569.520,414 584.063,42	6.772
8	569.520,414 584.063,42	9	569.507,887 584.061,615	12.656
9	569.507,887 584.061,615	10	569.495,815 584.059,76	12.214
10	569.495,815 584.059,76	11	569.495,036 584.055,64	4.193
11	569.495,036 584.055,64	12	569.494,282 584.049,617	6.07
12	569.494,282 584.049,617	13	569.494,168 584.045,762	3.857
13	569.494,168 584.045,762	1	569.494,145 584.041,248	4.514

** Lungimile segmentelor sunt determinate în planul de proiecţie Stereo 70 şi sunt rotunjite la 1 milimetru.
*** Distanţa dintre puncte este formată din segmente cumulate ce sunt mai mici decât valoarea 1 milimetru.

Document care conține date cu caracter personal, protejat de prevederile Regulamentului (UE) nr. 679/2016 și Legii 190/2018

DATE DESPRE IMOBILUL NR. 4194

Oficiul de Cadastru şi Publicitate Imobiliară NEAMT
Biroul de Cadastru şi Publicitate Imobiliară Bicaz

A. Partea I. Descrierea imobilului

Nr. CF vechi:3/N
Nr. cadastral vechi:5-32

TEREN Intravilan

Adresa: Loc. Huisurez, Jud. Neamt

Nr. Crt	Nr cadastral Nr. topografic	Suprafaţa* (mp)	Observaţii / Referinţe
A1	50058	Din acte: 3.242 Masurata: 5.938	Sector cadastral:85 Teren imprejmuit;

Construcţii

Crt	Nr cadastral Nr. topografic	Adresa	Observaţii / Referinţe
A1.1	50058-C1	Loc. Huisurez, Jud. Neamt	Nr. niveluri:3; S. construita la sol:384 mp; COMPLEX PRELUCRARE LEMN,P+1+M CONSTRUIT DIN B.C.A. ACOPERIT CU PLACI DE AZBOCIMENT, COMPUS ASTFEL: PARTER- HALA PRODUCTIE, HOL CASA SCARII. ETAJ- PATRU BIROURI, HALE PRODUCTIE SERIE MICA, BAIE CASA SCARII, HOL SI TERASA. MANSARDA- PATRU DORMITOARE , BAIE SI HOL.
A1.3	50058-C3	Loc. Huisurez, Jud. Neamt	Nr. niveluri:1; S. construita la sol:278 mp; USCATOR CONSTRUIT DIN B.C.A. ACOPERIT CU PLACI DE AZBOCIMENT
A1.4	50058-C4	Loc. Huisurez, Jud. Neamt	Nr. niveluri:1; S. construita la sol:70 mp; CENTRALA TERMICA CONSTRUITA DIN B.C.A. ACOPERITA CU PLACI DE AZBOCIMENT
A1.6	50058-C6	Loc. Huisurez, Jud. Neamt	Nr. niveluri:1; S. construita la sol:134 mp; CENTRALA TEMICA + BUNCAR RUMEGUS CONSTRUIT DIN B.C.A. ACOPERIT CU PLACI DE AZBOCIMENT
A1.7	50058-C7	Loc. Huisurez, Jud. Neamt	Nr. niveluri:1; S. construita la sol:596 mp; HALA CU PERETI DIN SCINDURA, FARA TEMELIE, PE STILPI DE BETON, COPUSA DIN TREI INCAPERI, ACOPERITA CU PLACI DE AZBOCIMENT

B. Partea II. Proprietari şi acte

Inscrieri privitoare la dreptul de proprietate şi alte drepturi reale		Referinţe
574 / 11/06/2002		
Act Administrativ nr. 574, din 11/06/2002 emis de BNP (Contract vanzare cumparare aut.nr.188/2001, Incheierea nr.117/2001, Contract vanzare cumparare aut.nr.1045/2001, Incheierea nr.672/2001, Autorizatie de construire fn/01.02.2002, Certificat urbanism nr.51/2001 emise de Primaria Damuc);		
B1	Intabulare, drept de PROPRIETATEcu titlu de drept de cumparare si construire, dobandit prin Conventie, cota actuala 1/1, cota initiala 1/1	A1, A1.1, A1.3, A1.4
	1) **SOCIETATEA COMERCIALA 'GHINDA PRODCOM' SRL DAMUC, JUD.NEAMT**, CIF:8441754	
	OBSERVATII: (provenita din conversia CF 3/N)	
4180 / 18/05/2011		
Act Administrativ nr. Autorizatie demolare nr.37, din 26/09/2008 emis de PRIMARIA DAMUC (Proces verbal de receptie demolare nr. 5943/18-11-2008 emis de PRIMARIA DAMUC; Autorizatie construire nr. 40/14-10-2008 emis de PRIMARIA DAMUC; Proces verbal de receptie la terminarea lucrarilor nr. 1197/05-03-2007 emis de PRIMARIA DAMUC; Adeverinta nr. 1198/03-05-2009 emisa de PRIMARIA DAMUC; Autorizatie construire nr. 6/29-03-2011 emisa de PRIMARIA DAMUC; Proces verbal de receptie la terminarea lucrarilor nr. 2564/13-05-2011 emis de PRIMARIA DAMUC; dosar cadastru);		
B2	Se noteaza actualizarea informatiilor tehnice ale imobilului cu id. 50058 in sensul actualizarii categoriilor de folosinta ale terenului, din 'teren curti constructii 4119 mp' in 'teren curti constructii 3319 mp, teren curti constructii 500 mp, teren drum acces 300 mp', radierea constructiilor C2- gater si C5 - casa si inscrierea constructiilor C6 - centrala termica+buncar rumegus si C7 - hala prelucrare	A1, A1.1, A1.3, A1.4, A1.6, A1.7
B4	Intabulare, drept de PROPRIETATE, dobandit prin Construire, cota actuala 1/1, cota initiala 1/1	A1.6, A1.7
	1) **SOCIETATEA COMERCIALA 'GHINDA PRODCOM' SRL DAMUC, JUD.NEAMT**, CIF:8441754	

C. Partea III. SARCINI .

Inscrieri privind dezmembramintele dreptului de proprietate, drepturi reale de garanţie şi sarcini	Referinţe
NU SUNT	

Document care conține date cu caracter personal, protejat de prevederile Regulamentului (UE) nr. 679/2016 și Legii 190/2018

Anexa Nr. 1 La Partea I

Teren

Nr cadastral	Suprafaţa (mp)*	Observaţii / Referinţe
50058	Din acte: 3.242 Masurata: 5.938	

* Suprafaţa este determinată in planul de proiecţie Stereo 70.

DETALII LINIARE IMOBIL

Date referitoare la teren

Crt	Categorie folosinţă	Intra vilan	Suprafaţa (mp)	Tarla	Parcelă	Nr. topo	Observaţii / Referinţe
1	curti constructii	DA	5.628	-	-	-	
2	drum	DA	310	-	-	-	

Date referitoare la construcţii

Crt	Număr	Destinaţie construcţie	Supraf. (mp)	Situaţie juridică	Observaţii / Referinţe
A1.1	50058-C1	constructii industriale si edilitare	384	Cu acte	Nr. niveluri:3; S. construita la sol:384 mp; COMPLEX PRELUCRARE LEMN,P+1+M CONSTRUIT DIN B.C.A. ACOPERIT CU PLACI DE AZBOCIMENT, COMPUS ASTFEL: PARTER- HALA PRODUCTIE, HOL CASA SCARII. ETAJ- PATRU BIROURI, HALE PRODUCTIE SERIE MICA, BAIE CASA SCARII, HOL SI TERASA. MANSARDA- PATRU DORMITOARE , BAIE SI HOL.
A1.3	50058-C3	constructii anexa	Din acte: 114 Masurata: 278	Cu acte	Nr. niveluri:1; S. construita la sol:278 mp; USCATOR CONSTRUIT DIN B.C.A. ACOPERIT CU PLACI DE AZBOCIMENT
A1.4	50058-C4	constructii anexa	Din acte: 57 Masurata: 70	Cu acte	Nr. niveluri:1; S. construita la sol:70 mp; CENTRALA TERMICA CONSTRUITA DIN B.C.A. ACOPERITA CU PLACI DE AZBOCIMENT

Document care conține date cu caracter personal, protejat de prevederile Regulamentului (UE) nr. 679/2016 și Legii 190/2018

Crt	Număr	Destinaţie construcţie	Supraf. (mp)	Situaţie juridică	Observaţii / Referinţe
A1.6	50058-C6	constructii anexa	Din acte: 104 Masurata: 134	Cu acte	Nr. niveluri:1; S. construita la sol:134 mp; CENTRALA TEMICA + BUNCAR RUMEGUS CONSTRUIT DIN B.C.A. ACOPERIT CU PLACI DE AZBOCIMENT
A1.7	50058-C7	constructii anexa	Din acte: 745 Masurata: 596	Cu acte	Nr. niveluri:1; S. construita la sol:596 mp; HALA CU PERETI DIN SCINDURA, FARA TEMELIE, PE STILPI DE BETON, COPUSA DIN TREI INCAPERI, ACOPERITA CU PLACI DE AZBOCIMENT

Lungime Segmente

1) Valorile lungimilor segmentelor sunt obţinute din proiecţie în plan.

Punct început	X / Y	Punct sfârşit	X / Y	Lungime segment (** (m)
1	569.584,653 583.922,18	2	569.572,67 583.923,35	12.04
3	569.564,32 583.923,91	4	569.511,402 583.927,443	53.036
5	569.505,082 583.927,866	6	569.507,709 583.920,372	7.941
7	569.510,144 583.913,237	8	569.511,026 583.909,52	3.82
9	569.513,921 583.885,777	10	569.514,919 583.871,652	14.16
11	569.509,747 583.836,692	12	569.517,307 583.830,098	10.032
13	569.521,263 583.826,648	14	569.525,644 583.822,827	5.813
15	569.532,058 583.829,656	16	569.548,88 583.846,28	23.65
17	569.573,84 583.868,22	18	569.583,427 583.877,426	13.291
19	569.590,45 583.887,58	20	569.593,348 583.894,931	7.902
21	569.594,44 583.902,82	22	569.591,529 583.913,711	11.273

Punct început	X / Y	Punct sfârşit	X / Y	Lungime segment (** (m)
2	569.572,67 583.923,35	3	569.564,32 583.923,91	8.369
4	569.511,402 583.927,443	5	569.505,082 583.927,866	6.334
6	569.507,709 583.920,372	7	569.510,144 583.913,237	7.539
8	569.511,026 583.909,52	9	569.513,921 583.885,777	23.919
10	569.514,919 583.871,652	11	569.509,747 583.836,692	35.341
12	569.517,307 583.830,098	13	569.521,263 583.826,648	5.249
14	569.525,644 583.822,827	15	569.532,058 583.829,656	9.369
16	569.548,88 583.846,28	17	569.573,84 583.868,22	33.232
18	569.583,427 583.877,426	19	569.590,45 583.887,58	12.346
20	569.593,348 583.894,931	21	569.594,44 583.902,82	7.964
22	569.591,529 583.913,711	1	569.584,653 583.922,18	10.909

**** Lungimile segmentelor sunt determinate în planul de proiecţie Stereo 70 şi sunt rotunjite la 1 milimetru.**

***** Distanţa dintre puncte este formată din segmente cumulate ce sunt mai mici decât valoarea 1 milimetru.**

Document care conține date cu caracter personal, protejat de prevederile Regulamentului (UE) nr. 679/2016 și Legii 190/2018

DATE DESPRE IMOBILUL NR. 4204

Oficiul de Cadastru şi Publicitate Imobiliară NEAMT
Biroul de Cadastru şi Publicitate Imobiliară Bicaz

A. Partea I. Descrierea imobilului

TEREN Intravilan

Adresa: Loc. Huisurez, Jud. Neamt

Nr. Crt	Nr cadastral Nr. topografic	Suprafaţa* (mp)	Observaţii / Referinţe
A1	51600	1.572	Sector cadastral:85 Teren neimprejmuit;

B. Partea II. Proprietari şi acte

Inscrieri privitoare la dreptul de proprietate şi alte drepturi reale		Referinţe
14312 / 15/06/2022		
Act Notarial nr. Contract de vanzare aut. nr. 1003, din 14/06/2022 emis de NP FLOAREŞ Anca;		
B1	Intabulare, drept de PROPRIETATE, cu titlu de drept de cumparare, ca bun comun,, dobandit prin Conventie, cota actuala 1/1, cota initiala 1/1	A1
	1) **TOPLICIAN MANOLIE** 2) **TOPLICIAN ANICA**, -soti	

C. Partea III. SARCINI .

Inscrieri privind dezmembramintele dreptului de proprietate, drepturi reale de garanţie şi sarcini	Referinţe
NU SUNT	

Document care conține date cu caracter personal, protejat de prevederile Regulamentului (UE) nr. 679/2016 și Legii 190/2018

Anexa Nr. 1 La Partea I

Teren

Nr cadastral	Suprafaţa (mp)*	Observaţii / Referinţe
51600	1.572	

* Suprafaţa este determinată in planul de proiecţie Stereo 70.

DETALII LINIARE IMOBIL

Date referitoare la teren

Crt	Categorie folosință	Intra vilan	Suprafaţa (mp)	Tarla	Parcelă	Nr. topo	Observaţii / Referinţe
1	arabil	DA	1.572	-	-	-	

Lungime Segmente
1) Valorile lungimilor segmentelor sunt obţinute din proiecţie în plan.

Punct început	X / Y	Punct sfârşit	X / Y	Lungime segment (** (m)
1	569.589,656 583.940,576	2	569.498,456 583.946,665	91.403
2	569.498,456 583.946,665	3	569.499,353 583.944,111	2.707
3	569.499,353 583.944,111	4	569.501,614 583.936,717	7.732
4	569.501,614 583.936,717	5	569.505,082 583.927,866	9.506
5	569.505,082 583.927,866	6	569.511,402 583.927,443	6.334

Document care conține date cu caracter personal, protejat de prevederile Regulamentului (UE) nr. 679/2016 și Legii 190/2018

Punct început	X / Y	Punct sfârşit	X / Y	Lungime segment (** (m)
6	569.511,402 583.927,443	7	569.564,32 583.923,91	53.036
7	569.564,32 583.923,91	8	569.572,67 583.923,35	8.369
8	569.572,67 583.923,35	9	569.584,653 583.922,18	12.04
9	569.584,653 583.922,18	10	569.587,073 583.931,676	9.8
10	569.587,073 583.931,676	1	569.589,656 583.940,576	9.267

** Lungimile segmentelor sunt determinate în planul de proiecţie Stereo 70 şi sunt rotunjite la 1 milimetru.
*** Distanţa dintre puncte este formată din segmente cumulate ce sunt mai mici decât valoarea 1 milimetru.

Document care conține date cu caracter personal, protejat de prevederile Regulamentului (UE) nr. 679/2016 și Legii 190/2018

DATE DESPRE IMOBILUL NR. 4205

Oficiul de Cadastru şi Publicitate Imobiliară NEAMT
Biroul de Cadastru şi Publicitate Imobiliară Bicaz

A. Partea I. Descrierea imobilului

TEREN Intravilan

Adresa: Loc. Huisurez, Jud. Neamt, pct. 'Huisurez'

Nr. Crt	Nr cadastral Nr. topografic	Suprafaţa* (mp)	Observaţii / Referinţe
A1		1.570	Sector cadastral:85 Teren neimprejmuit;

Construcţii

Crt	Nr cadastral Nr. topografic	Adresa	Observaţii / Referinţe
A1.1		Loc. Huisurez, Jud. Neamt	Nr. niveluri:1; S. construita la sol:109 mp;
A1.2		Loc. Huisurez, Jud. Neamt	Nr. niveluri:1; S. construita la sol:61 mp;
A1.3		Loc. Huisurez, Jud. Neamt	Nr. niveluri:1; S. construita la sol:34 mp;

B. Partea II. Proprietari şi acte

Inscrieri privitoare la dreptul de proprietate şi alte drepturi reale		Referinţe
4205 / 22/08/2023		
Act Administrativ nr. 1629, din 22/08/2023 emis de Primaria com Damuc;		
B1	Inscrierea posesiei, drept de PROPRIETATE, dobandit prin Lege, cota actuala 1/1, cota initiala 1/1	A1
	1) **TOPLICIAN MANOLIE** 2) **TOPLICIAN ANICA**, -soti	
Act Administrativ nr. 2211, din 10/11/2023 emis de Primaria com Damuc;		
B2	Intabulare, drept de PROPRIETATE, dobandit prin Lege, cota actuala 1/1, cota initiala 1/1	A1.1, A1.2, A1.3
	1) **TOPLICIAN MANOLIE** 2) **TOPLICIAN ANICA**, -soti	

C. Partea III. SARCINI .

Inscrieri privind dezmembramintele dreptului de proprietate, drepturi reale de garanţie şi sarcini	Referinţe
NU SUNT	

Document care conține date cu caracter personal, protejat de prevederile Regulamentului (UE) nr. 679/2016 și Legii 190/2018

Anexa Nr. 1 La Partea I

Teren

Nr cadastral	Suprafaţa (mp)*	Observaţii / Referinţe
	1.570	

* Suprafaţa este determinată in planul de proiecţie Stereo 70.

DETALII LINIARE IMOBIL

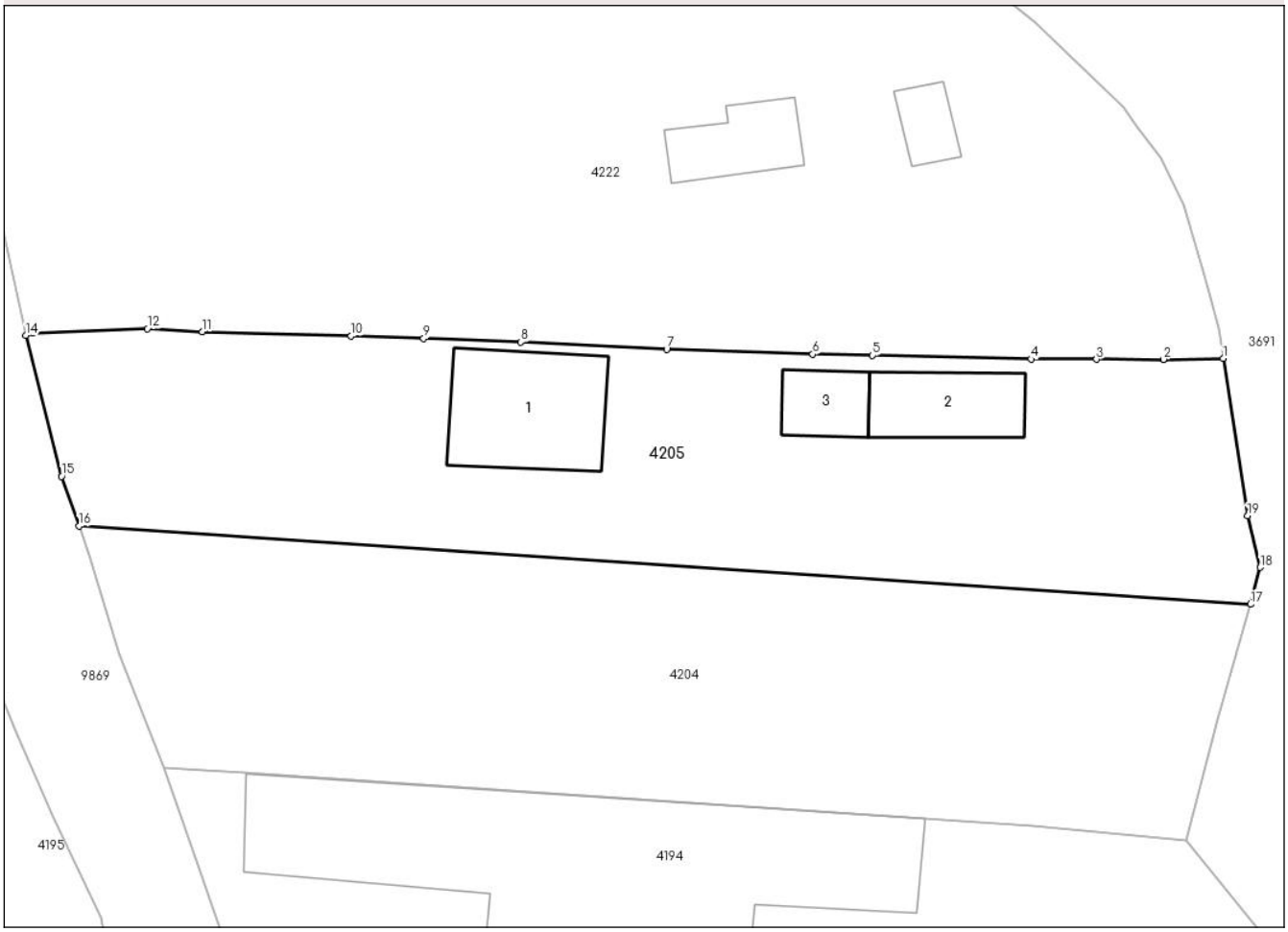

Date referitoare la teren

Crt	Categorie folosință	Intra vilan	Suprafaţa (mp)	Tarla	Parcelă	Nr. topo	Observaţii / Referinţe
1	curti constructii	DA	1.235	3	23; 24; 25; 26; 27; 29; 30	-	
2	faneata	DA	335	3	22; 23	-	

Date referitoare la construcţii

Crt	Număr	Destinaţie construcţie	Supraf. (mp)	Situaţie juridică	Observaţii / Referinţe
A1.1		constructii de locuinte	109	Cu acte	Nr. niveluri:1; S. construita la sol:109 mp;
A1.2		constructii anexa	61	Cu acte	Nr. niveluri:1; S. construita la sol:61 mp;
A1.3		constructii anexa	34	Cu acte	Nr. niveluri:1; S. construita la sol:34 mp;

Lungime Segmente

1) Valorile lungimilor segmentelor sunt obţinute din proiecţie în plan.

Punct început	X / Y	Punct sfârşit	X / Y	Lungime segment (** (m)
1	569.587,54 583.959,696	2	569.582,871 583.959,628	4.669

Document care conține date cu caracter personal, protejat de prevederile Regulamentului (UE) nr. 679/2016 și Legii 190/2018

Punct început	X / Y	Punct sfârşit	X / Y	Lungime segment (** (m)
2	569.582,871 583.959,628	3	569.577,662 583.959,639	5.209
3	569.577,662 583.959,639	4	569.572,573 583.959,648	5.089
4	569.572,573 583.959,648	5	569.560,234 583.959,931	12.342
5	569.560,234 583.959,931	6	569.555,584 583.960,038	4.651
6	569.555,584 583.960,038	7	569.544,205 583.960,412	11.385
7	569.544,205 583.960,412	8	569.532,862 583.960,973	11.357
8	569.532,862 583.960,973	9	569.525,284 583.961,25	7.583
9	569.525,284 583.961,25	10	569.519,642 583.961,457	5.646
10	569.519,642 583.961,457	11	569.508,042 583.961,771	11.604
11	569.508,042 583.961,771	12	569.503,783 583.962,024	4.267
12	569.503,783 583.962,024	13	569.494,815 583.961,698	8.974
13	569.494,815 583.961,698	14	569.494,316 583.961,494	0.539
14	569.494,316 583.961,494	15	569.497,099 583.950,527	11.315
15	569.497,099 583.950,527	16	569.498,456 583.946,665	4.093
16	569.498,456 583.946,665	17	569.589,656 583.940,576	91.403
17	569.589,656 583.940,576	18	569.590,418 583.943,448	2.971
18	569.590,418 583.943,448	19	569.589,43 583.947,467	4.139
19	569.589,43 583.947,467	1	569.587,54 583.959,696	12.374

** Lungimile segmentelor sunt determinate în planul de proiecţie Stereo 70 şi sunt rotunjite la 1 milimetru.
*** Distanţa dintre puncte este formată din segmente cumulate ce sunt mai mici decât valoarea 1 milimetru.

Document care conține date cu caracter personal, protejat de prevederile Regulamentului (UE) nr. 679/2016 și Legii 190/2018

DATE DESPRE IMOBILUL NR. 4222

Oficiul de Cadastru şi Publicitate Imobiliară NEAMT
Biroul de Cadastru şi Publicitate Imobiliară Bicaz

A. Partea I. Descrierea imobilului

TEREN Intravilan

Adresa: Loc. Huisurez, Jud. Neamt, pct. 'Huisurez- Acasa'

Nr. Crt	Nr cadastral Nr. topografic	Suprafaţa* (mp)	Observaţii / Referinţe
A1		4.205	Sector cadastral:85 Teren imprejmuit;

Construcţii

Crt	Nr cadastral Nr. topografic	Adresa	Observaţii / Referinţe
A1.1		Loc. Huisurez, Jud. Neamt	Nr. niveluri:1; S. construita la sol:118 mp;
A1.2		Loc. Huisurez, Jud. Neamt	Nr. niveluri:1; S. construita la sol:50 mp;
A1.3		Loc. Huisurez, Jud. Neamt	Nr. niveluri:1; S. construita la sol:47 mp;
A1.4		Loc. Huisurez, Jud. Neamt	Nr. niveluri:1; S. construita la sol:74 mp;
A1.5		Loc. Huisurez, Jud. Neamt	Nr. niveluri:1; S. construita la sol:23 mp;
A1.6		Loc. Huisurez, Jud. Neamt	Nr. niveluri:1; S. construita la sol:48 mp;

B. Partea II. Proprietari şi acte

Inscrieri privitoare la dreptul de proprietate şi alte drepturi reale		Referinţe
4222 / 22/08/2023		
Act Administrativ nr. 1630, din 22/08/2023 emis de Primaria com Damuc;		
B1	Inscrierea posesiei, drept de PROPRIETATE, dobandit prin Lege, cota actuala 1/1, cota initiala 1/1	A1
	1) **FOCŞA ION** 2) **FOCŞA OLGUŢA**	
Act Administrativ nr. 2211, din 10/11/2023 emis de Primaria com Damuc;		
B2	Intabulare, drept de PROPRIETATE, dobandit prin Lege, cota actuala 1/1, cota initiala 1/1	A1.1, A1.2, A1.3, A1.4, A1.5, A1.6
	1) **FOCŞA ION** 2) **FOCŞA OLGUŢA**	

C. Partea III. SARCINI .

Inscrieri privind dezmembramintele dreptului de proprietate, drepturi reale de garanţie şi sarcini	Referinţe
NU SUNT	

Document care conține date cu caracter personal, protejat de prevederile Regulamentului (UE) nr. 679/2016 și Legii 190/2018

Anexa Nr. 1 La Partea I

Teren

Nr cadastral	Suprafaţa (mp)*	Observaţii / Referinţe
	4.205	

* Suprafaţa este determinată in planul de proiecţie Stereo 70.

DETALII LINIARE IMOBIL

Date referitoare la teren

Crt	Categorie folosință	Intra vilan	Suprafaţa (mp)	Tarla	Parcelă	Nr. topo	Observaţii / Referinţe
1	curti constructii	DA	1.496	3	17; 18; 19; 20; 21; 26	-	
2	faneata	DA	1.863	3	17	-	
3	arabil	DA	846	3	21	-	

Date referitoare la construcţii

Crt	Număr	Destinaţie construcţie	Supraf. (mp)	Situaţie juridică	Observaţii / Referinţe
A1.1		constructii de locuinte	118	Cu acte	Nr. niveluri:1; S. construita la sol:118 mp;
A1.2		constructii anexa	50	Cu acte	Nr. niveluri:1; S. construita la sol:50 mp;
A1.3		constructii anexa	47	Cu acte	Nr. niveluri:1; S. construita la sol:47 mp;
A1.4		constructii anexa	74	Cu acte	Nr. niveluri:1; S. construita la sol:74 mp;
A1.5		constructii anexa	23	Cu acte	Nr. niveluri:1; S. construita la sol:23 mp;
A1.6		constructii anexa	48	Cu acte	Nr. niveluri:1; S. construita la sol:48 mp;

Document care conține date cu caracter personal, protejat de prevederile Regulamentului (UE) nr. 679/2016 și Legii 190/2018

Lungime Segmente

1) Valorile lungimilor segmentelor sunt obţinute din proiecţie în plan.

Punct început	X / Y	Punct sfârşit	X / Y	Lungime segment
1	569.562,746 584.002,63	2	569.558,816 584.006,165	5.286
4	569.546,586 584.014,787	5	569.537,635 584.013,773	9.008
7	569.515,171 584.010,601	8	569.506,466 584.009,255	8.808
10	569.491,677 584.007,935	11	569.490,767 584.006,998	1.306
13	569.488,517 583.989,677	14	569.489,118 583.986,402	3.33
16	569.492,296 583.970,915	17	569.494,316 583.961,494	9.635
19	569.503,783 583.962,024	20	569.508,042 583.961,771	4.267
22	569.525,284 583.961,25	23	569.532,862 583.960,973	7.583
25	569.555,584 583.960,038	26	569.560,234 583.959,931	4.651
28	569.577,662 583.959,639	29	569.582,871 583.959,628	5.209
31	569.587,234 583.962,056	32	569.586,512 583.964,478	2.527
34	569.584,423 583.971,638	35	569.582,654 583.975,268	4.038
37	569.579,716 583.979,239	38	569.577,584 583.981,285	2.955
40	569.572,856 583.985,87	41	569.569,662 583.988,405	4.078
43	569.564,507 583.994,864	1	569.562,746 584.002,63	7.963

Punct început	X / Y	Punct sfârşit	X / Y	Lungime segment
2	569.558,816 584.006,165	3	569.556,235 584.016,157	10.32
5	569.537,635 584.013,773	6	569.528,262 584.012,45	9.466
8	569.506,466 584.009,255	9	569.495,087 584.007,965	11.452
11	569.490,767 584.006,998	12	569.489,244 583.995,197	11.899
14	569.489,118 583.986,402	15	569.490,108 583.981,666	4.838
17	569.494,316 583.961,494	18	569.494,815 583.961,698	0.539
20	569.508,042 583.961,771	21	569.519,642 583.961,457	11.604
23	569.532,862 583.960,973	24	569.544,205 583.960,412	11.357
26	569.560,234 583.959,931	27	569.572,573 583.959,648	12.342
29	569.582,871 583.959,628	30	569.587,54 583.959,696	4.669
32	569.586,512 583.964,478	33	569.586,057 583.966,215	1.796
35	569.582,654 583.975,268	36	569.580,791 583.977,737	3.093
38	569.577,584 583.981,285	39	569.575,409 583.983,427	3.053
41	569.569,662 583.988,405	42	569.567,031 583.995,336	7.414

Punct început	X / Y	Punct sfârşit	X / Y	Lungime segment
3	569.556,235 584.016,157	4	569.546,586 584.014,787	9.746
6	569.528,262 584.012,45	7	569.515,171 584.010,601	13.221
9	569.495,087 584.007,965	10	569.491,677 584.007,935	3.41
12	569.489,244 583.995,197	13	569.488,517 583.989,677	5.568
15	569.490,108 583.981,666	16	569.492,296 583.970,915	10.971
18	569.494,815 583.961,698	19	569.503,783 583.962,024	8.974
21	569.519,642 583.961,457	22	569.525,284 583.961,25	5.646
24	569.544,205 583.960,412	25	569.555,584 583.960,038	11.385
27	569.572,573 583.959,648	28	569.577,662 583.959,639	5.089
30	569.587,54 583.959,696	31	569.587,234 583.962,056	2.38
33	569.586,057 583.966,215	34	569.584,423 583.971,638	5.664
36	569.580,791 583.977,737	37	569.579,716 583.979,239	1.847
39	569.575,409 583.983,427	40	569.572,856 583.985,87	3.534
42	569.567,031 583.995,336	43	569.564,507 583.994,864	2.568

** Lungimile segmentelor sunt determinate în planul de proiecţie Stereo 70 şi sunt rotunjite la 1 milimetru.

*** Distanţa dintre puncte este formată din segmente cumulate ce sunt mai mici decât valoarea 1 milimetru.

Document care conține date cu caracter personal, protejat de prevederile Regulamentului (UE) nr. 679/2016 și Legii 190/2018

DATE DESPRE IMOBILUL NR. 4235

Oficiul de Cadastru şi Publicitate Imobiliară NEAMT
Biroul de Cadastru şi Publicitate Imobiliară Bicaz

A. Partea I. Descrierea imobilului

TEREN Intravilan

Adresa: Loc. Huisurez, Jud. Neamt, pct. 'Huisurez'

Nr. Crt	Nr cadastral Nr. topografic	Suprafaţa* (mp)	Observaţii / Referinţe
A1		4.896	Sector cadastral:85 Teren neimprejmuit;

Construcţii

Crt	Nr cadastral Nr. topografic	Adresa	Observaţii / Referinţe
A1.1		Loc. Huisurez, Jud. Neamt	Nr. niveluri:1; S. construita la sol:92 mp;
A1.2		Loc. Huisurez, Jud. Neamt	Nr. niveluri:1; S. construita la sol:78 mp;
A1.3		Loc. Huisurez, Jud. Neamt	Nr. niveluri:1; S. construita la sol:83 mp;
A1.4		Loc. Huisurez, Jud. Neamt	Nr. niveluri:1; S. construita la sol:44 mp;

B. Partea II. Proprietari şi acte

Inscrieri privitoare la dreptul de proprietate şi alte drepturi reale		Referinţe
4235 / 22/08/2023		
Act Administrativ nr. 1631, din 22/08/2023 emis de Primaria com Damuc;		
B1	Inscrierea posesiei, drept de PROPRIETATE, dobandit prin Lege, cota actuala 1/1, cota initiala 1/1	A1
	1) **MICLOŞ DRAGOMIR**	
Act Administrativ nr. 2211, din 10/11/2023 emis de Primaria com Damuc;		
B2	Intabulare, drept de PROPRIETATE, dobandit prin Lege, cota actuala 1/1, cota initiala 1/1	A1.1, A1.2, A1.3, A1.4
	1) **MICLOŞ DRAGOMIR**	

C. Partea III. SARCINI .

Inscrieri privind dezmembramintele dreptului de proprietate, drepturi reale de garanţie şi sarcini	Referinţe
NU SUNT	

Document care conține date cu caracter personal, protejat de prevederile Regulamentului (UE) nr. 679/2016 și Legii 190/2018

Anexa Nr. 1 La Partea I

Teren

Nr cadastral	Suprafaţa (mp)*	Observaţii / Referinţe
	4.896	

* Suprafaţa este determinată in planul de proiecţie Stereo 70.

DETALII LINIARE IMOBIL

Date referitoare la teren

Crt	Categorie folosință	Intra vilan	Suprafaţa (mp)	Tarla	Parcelă	Nr. topo	Observaţii / Referinţe
1	curti constructii	DA	212	2	3	-	
2	curti constructii	DA	763	2	3; 6	-	
3	curti constructii	DA	145	2	5	-	
4	arabil	DA	949	2	4	-	
5	faneata	DA	2.827	2	3; 4; 5	-	

Date referitoare la construcţii

Crt	Număr	Destinaţie construcţie	Supraf. (mp)	Situaţie juridică	Observaţii / Referinţe
A1.1		constructii de locuinte	92	Cu acte	Nr. niveluri:1; S. construita la sol:92 mp;
A1.2		constructii anexa	78	Cu acte	Nr. niveluri:1; S. construita la sol:78 mp;
A1.3		constructii anexa	83	Cu acte	Nr. niveluri:1; S. construita la sol:83 mp;
A1.4		constructii anexa	44	Cu acte	Nr. niveluri:1; S. construita la sol:44 mp;

Document care conține date cu caracter personal, protejat de prevederile Regulamentului (UE) nr. 679/2016 și Legii 190/2018

Lungime Segmente
1) Valorile lungimilor segmentelor sunt obţinute din proiecţie în plan.

Punct început	X / Y	Punct sfârşit	X / Y	Lungime segment (** (m)
1	569.499,299 584.127,169	2	569.533,645 584.130,323	34.491
3	569.535,746 584.130,516	4	569.545,426 584.131,405	9.721
5	569.563,801 584.133,028	6	569.552,621 584.154,58	24.279
7	569.547,237 584.170,768	8	569.543,414 584.184,327	14.088
9	569.540,787 584.195,578	10	569.535,612 584.209,591	14.938
11	569.530,821 584.219,127	12	569.525,54 584.223,525	6.873
13	569.518,183 584.220,903	14	569.518,278 584.219,653	1.254
15	569.501,943 584.216,089	16	569.488,77 584.213,188	13.489
17	569.488,377 584.198,0	18	569.488,297 584.193,037	4.964
19	569.488,331 584.184,834	20	569.488,745 584.184,527	0.515
21	569.488,744 584.180,67	22	569.490,19 584.173,009	7.796
23	569.491,676 584.165,097	24	569.493,586 584.156,0	9.295
25	569.494,241 584.153,368	26	569.494,908 584.150,691	2.759
27	569.495,956 584.146,863	28	569.497,006 584.140,496	6.453
29	569.498,038 584.134,52	30	569.498,261 584.133,22	1.319

Punct început	X / Y	Punct sfârşit	X / Y	Lungime segment (** (m)
2	569.533,645 584.130,323	3	569.535,746 584.130,516	2.11
4	569.545,426 584.131,405	5	569.563,801 584.133,028	18.447
6	569.552,621 584.154,58	7	569.547,237 584.170,768	17.06
8	569.543,414 584.184,327	9	569.540,787 584.195,578	11.554
10	569.535,612 584.209,591	11	569.530,821 584.219,127	10.672
12	569.525,54 584.223,525	13	569.518,183 584.220,903	7.81
14	569.518,278 584.219,653	15	569.501,943 584.216,089	16.719
16	569.488,77 584.213,188	17	569.488,377 584.198,0	15.193
18	569.488,297 584.193,037	19	569.488,331 584.184,834	8.203
20	569.488,745 584.184,527	21	569.488,744 584.180,67	3.857
22	569.490,19 584.173,009	23	569.491,676 584.165,097	8.05
24	569.493,586 584.156,0	25	569.494,241 584.153,368	2.712
26	569.494,908 584.150,691	27	569.495,956 584.146,863	3.969
28	569.497,006 584.140,496	29	569.498,038 584.134,52	6.064
30	569.498,261 584.133,22	1	569.499,299 584.127,169	6.139

** Lungimile segmentelor sunt determinate în planul de proiecţie Stereo 70 şi sunt rotunjite la 1 milimetru.
*** Distanţa dintre puncte este formată din segmente cumulate ce sunt mai mici decât valoarea 1 milimetru.

Document care conține date cu caracter personal, protejat de prevederile Regulamentului (UE) nr. 679/2016 și Legii 190/2018

DATE DESPRE IMOBILUL NR. 4236

Oficiul de Cadastru şi Publicitate Imobiliară NEAMT
Biroul de Cadastru şi Publicitate Imobiliară Bicaz

A. Partea I. Descrierea imobilului

TEREN Intravilan

Adresa: Loc. Huisurez, Jud. Neamt, pct. 'Huisurez'

Nr. Crt	Nr cadastral Nr. topografic	Suprafaţa* (mp)	Observaţii / Referinţe
A1		877	Sector cadastral:85 Teren neimprejmuit;

Construcţii

Crt	Nr cadastral Nr. topografic	Adresa	Observaţii / Referinţe
A1.1		Loc. Huisurez, Jud. Neamt	Nr. niveluri:2; S. construita la sol:139 mp; P+M
A1.2		Loc. Huisurez, Jud. Neamt	Nr. niveluri:1; S. construita la sol:8 mp;
A1.3		Loc. Huisurez, Jud. Neamt	Nr. niveluri:1; S. construita la sol:102 mp;

B. Partea II. Proprietari şi acte

Inscrieri privitoare la dreptul de proprietate şi alte drepturi reale		Referinţe
4236 / 22/08/2023		
Act Administrativ nr. 1632, din 22/08/2023 emis de Primaria com Damuc;		
B1	Inscrierea posesiei, drept de PROPRIETATE, dobandit prin Lege, cota actuala 1/1, cota initiala 1/1	A1
	1) **MOLDOVAN CRISTIAN** 2) **MOLDOVAN VERGINIA**	
Act Administrativ nr. 2211, din 10/11/2023 emis de Primaria com Damuc;		
B2	Intabulare, drept de PROPRIETATE, dobandit prin Lege, cota actuala 1/1, cota initiala 1/1	A1.1, A1.2, A1.3
	1) **MOLDOVAN CRISTIAN** 2) **MOLDOVAN VERGINIA**	

C. Partea III. SARCINI .

Inscrieri privind dezmembramintele dreptului de proprietate, drepturi reale de garanţie şi sarcini	Referinţe
NU SUNT	

Document care conține date cu caracter personal, protejat de prevederile Regulamentului (UE) nr. 679/2016 și Legii 190/2018

Anexa Nr. 1 La Partea I

Teren

Nr cadastral	Suprafaţa (mp)*	Observaţii / Referinţe
	877	

* Suprafaţa este determinată in planul de proiecţie Stereo 70.

DETALII LINIARE IMOBIL

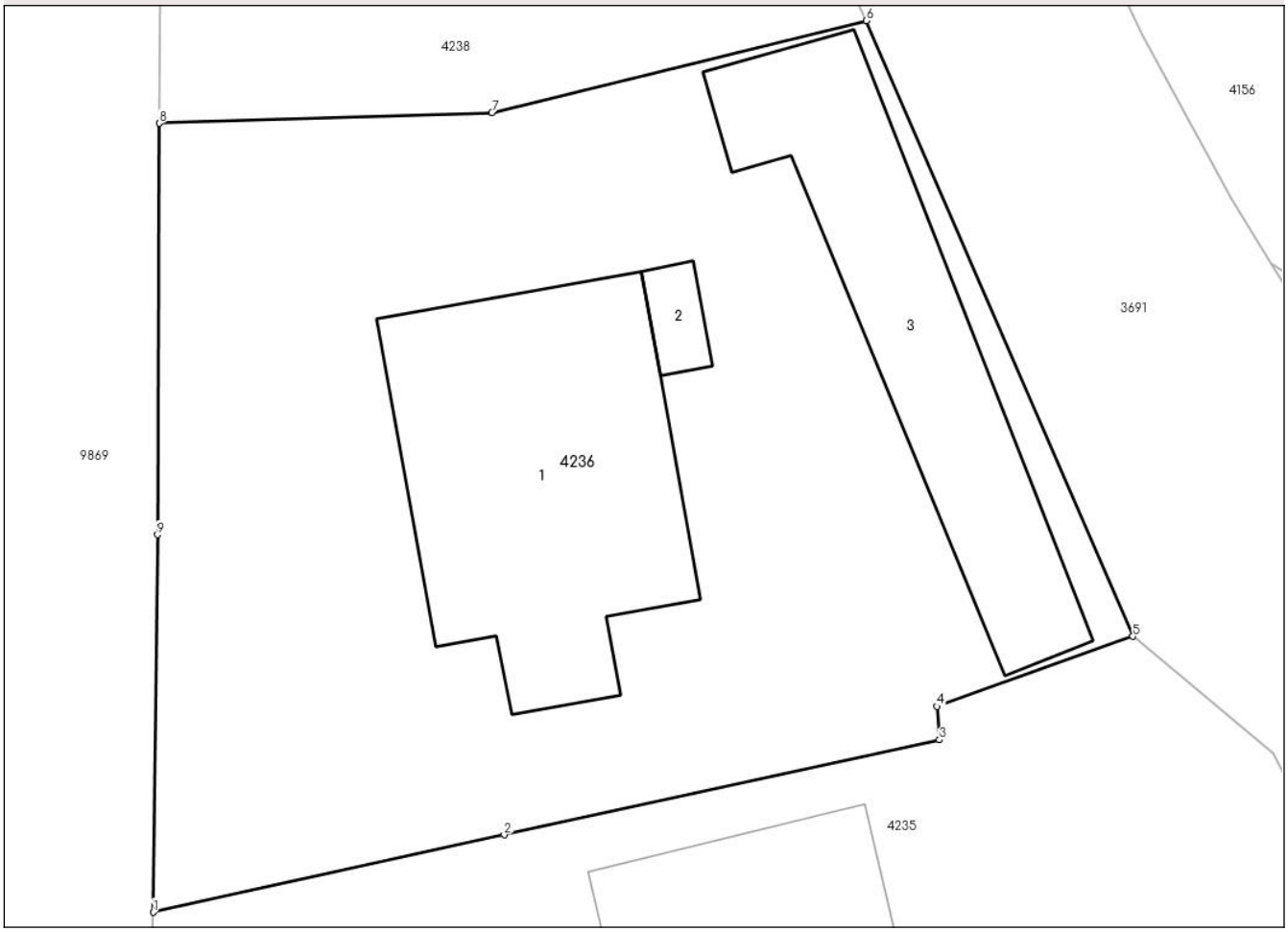

Date referitoare la teren

Crt	Categorie folosință	Intra vilan	Suprafaţa (mp)	Tarla	Parcelă	Nr. topo	Observaţii / Referinţe
1	curti constructii	DA	877	2	3	-	

Date referitoare la construcţii

Crt	Număr	Destinaţie construcţie	Supraf. (mp)	Situaţie juridică	Observaţii / Referinţe
A1.1		constructii de locuinte	139	Cu acte	Nr. niveluri:2; S. construita la sol:139 mp; P+M
A1.2		constructii anexa	8	Cu acte	Nr. niveluri:1; S. construita la sol:8 mp;
A1.3		constructii anexa	102	Cu acte	Nr. niveluri:1; S. construita la sol:102 mp;

Lungime Segmente

1) Valorile lungimilor segmentelor sunt obţinute din proiecţie în plan.

Punct început	X / Y	Punct sfârşit	X / Y	Lungime segment (** (m)
1	569.488,77 584.213,188	2	569.501,943 584.216,089	13.489
2	569.501,943 584.216,089	3	569.518,278 584.219,653	16.719

Document care conține date cu caracter personal, protejat de prevederile Regulamentului (UE) nr. 679/2016 și Legii 190/2018

Punct început	X / Y	Punct sfârşit	X / Y	Lungime segment (** (m)
3	569.518,278 584.219,653	4	569.518,183 584.220,903	1.254
4	569.518,183 584.220,903	5	569.525,54 584.223,525	7.81
5	569.525,54 584.223,525	6	569.515,539 584.246,606	25.155
6	569.515,539 584.246,606	7	569.501,485 584.243,163	14.47
7	569.501,485 584.243,163	8	569.489,001 584.242,764	12.49
8	569.489,001 584.242,764	9	569.488,926 584.227,339	15.425
9	569.488,926 584.227,339	1	569.488,77 584.213,188	14.152

** Lungimile segmentelor sunt determinate în planul de proiecţie Stereo 70 şi sunt rotunjite la 1 milimetru.
*** Distanţa dintre puncte este formată din segmente cumulate ce sunt mai mici decât valoarea 1 milimetru.

Document care conține date cu caracter personal, protejat de prevederile Regulamentului (UE) nr. 679/2016 și Legii 190/2018

DATE DESPRE IMOBILUL NR. 4238

Oficiul de Cadastru şi Publicitate Imobiliară NEAMT
Biroul de Cadastru şi Publicitate Imobiliară Bicaz

A. Partea I. Descrierea imobilului

TEREN Intravilan

Adresa: Loc. Huisurez, Jud. Neamt, pct. 'Huisurez'

Nr. Crt	Nr cadastral Nr. topografic	Suprafaţa* (mp)	Observaţii / Referinţe
A1		820	Sector cadastral:85 Teren imprejmuit;

Construcţii

Crt	Nr cadastral Nr. topografic	Adresa	Observaţii / Referinţe
A1.1		Loc. Huisurez, Jud. Neamt	Nr. niveluri:2; S. construita la sol:184 mp; P+M
A1.2		Loc. Huisurez, Jud. Neamt	Nr. niveluri:1; S. construita la sol:70 mp;
A1.3		Loc. Huisurez, Jud. Neamt	Nr. niveluri:1; S. construita la sol:31 mp;

B. Partea II. Proprietari şi acte

Inscrieri privitoare la dreptul de proprietate şi alte drepturi reale		Referinţe
4238 / 22/08/2023		
Act Administrativ nr. 1633, din 22/08/2023 emis de Primaria com Damuc;		
B1	Inscrierea posesiei, drept de PROPRIETATE, dobandit prin Lege, cota actuala 1/1, cota initiala 1/1	A1
	1) **MOLDOVAN NELU** 2) **MOLDOVAN ELENA**	
Act Administrativ nr. 2211, din 10/11/2023 emis de Primaria com Damuc;		
B2	Intabulare, drept de PROPRIETATE, dobandit prin Lege, cota actuala 1/1, cota initiala 1/1	A1.1, A1.2, A1.3
	1) **MOLDOVAN NELU** 2) **MOLDOVAN ELENA**	

C. Partea III. SARCINI .

Inscrieri privind dezmembramintele dreptului de proprietate, drepturi reale de garanţie şi sarcini	Referinţe
NU SUNT	

Document care conține date cu caracter personal, protejat de prevederile Regulamentului (UE) nr. 679/2016 și Legii 190/2018

Anexa Nr. 1 La Partea I

Teren

Nr cadastral	Suprafaţa (mp)*	Observaţii / Referinţe
	820	

* Suprafaţa este determinată in planul de proiecţie Stereo 70.

DETALII LINIARE IMOBIL

Date referitoare la teren

Crt	Categorie folosință	Intra vilan	Suprafaţa (mp)	Tarla	Parcelă	Nr. topo	Observaţii / Referinţe
1	curti constructii	DA	820	2	3	-	

Date referitoare la construcţii

Crt	Număr	Destinaţie construcţie	Supraf. (mp)	Situaţie juridică	Observaţii / Referinţe
A1.1		constructii de locuinte	184	Cu acte	Nr. niveluri:2; S. construita la sol:184 mp; P+M
A1.2		constructii anexa	70	Cu acte	Nr. niveluri:1; S. construita la sol:70 mp;
A1.3		constructii anexa	31	Cu acte	Nr. niveluri:1; S. construita la sol:31 mp;

Lungime Segmente

1) Valorile lungimilor segmentelor sunt obţinute din proiecţie în plan.

Punct început	X / Y	Punct sfârşit	X / Y	Lungime segment (** (m)
1	569.489,001 584.242,764	2	569.501,485 584.243,163	12.49
2	569.501,485 584.243,163	3	569.515,539 584.246,606	14.47

Document care conține date cu caracter personal, protejat de prevederile Regulamentului (UE) nr. 679/2016 și Legii 190/2018

Punct început	X / Y	Punct sfârşit	X / Y	Lungime segment (** (m)
3	569.515,539 584.246,606	4	569.506,93 584.266,084	21.296
4	569.506,93 584.266,084	5	569.499,352 584.286,737	21.999
5	569.499,352 584.286,737	6	569.496,274 584.292,19	6.262
6	569.496,274 584.292,19	7	569.493,232 584.290,434	3.512
7	569.493,232 584.290,434	8	569.489,353 584.288,346	4.405
8	569.489,353 584.288,346	9	569.489,274 584.274,712	13.634
9	569.489,274 584.274,712	10	569.489,194 584.267,722	6.99
10	569.489,194 584.267,722	11	569.489,12 584.261,301	6.421
11	569.489,12 584.261,301	1	569.489,001 584.242,764	18.537

** Lungimile segmentelor sunt determinate în planul de proiecţie Stereo 70 şi sunt rotunjite la 1 milimetru.
*** Distanţa dintre puncte este formată din segmente cumulate ce sunt mai mici decât valoarea 1 milimetru.

Document care conține date cu caracter personal, protejat de prevederile Regulamentului (UE) nr. 679/2016 și Legii 190/2018

DATE DESPRE IMOBILUL NR. 4287

Oficiul de Cadastru şi Publicitate Imobiliară NEAMT
Biroul de Cadastru şi Publicitate Imobiliară Bicaz

A. Partea I. Descrierea imobilului

TEREN Intravilan

Adresa: Loc. Huisurez, Jud. Neamt

Nr. Crt	Nr cadastral Nr. topografic	Suprafaţa* (mp)	Observaţii / Referinţe
A1		287	Sector cadastral:85 Teren neimprejmuit;

B. Partea II. Proprietari şi acte

Inscrieri privitoare la dreptul de proprietate şi alte drepturi reale		Referinţe
4287 / 22/08/2023		
Act Normativ nr. 7, din 13/03/1996 emis de PARLAMENTUL ROMANIEI;		
B1	Inscrierea provizorie, drept de PROPRIETATE, dobandit prin Lege, cota actuala 1/1, cota initiala 1/1	A1
	1) **COMUNA DĂMUC**, CIF:2614422, PROPRIETAR NEIDENTIFICAT	

C. Partea III. SARCINI .

Inscrieri privind dezmembramintele dreptului de proprietate, drepturi reale de garanţie şi sarcini	Referinţe
NU SUNT	

Anexa Nr. 1 La Partea I

Teren

Nr cadastral	Suprafaţa (mp)*	Observaţii / Referinţe
	287	

* Suprafaţa este determinată in planul de proiecţie Stereo 70.

DETALII LINIARE IMOBIL

Date referitoare la teren

Crt	Categorie folosință	Intra vilan	Suprafaţa (mp)	Tarla	Parcelă	Nr. topo	Observaţii / Referinţe
1	neproductiv	DA	287	3	8	-	

Lungime Segmente
1) Valorile lungimilor segmentelor sunt obţinute din proiecţie în plan.

Punct început	X / Y	Punct sfârşit	X / Y	Lungime segment (** (m)
1	569.496,869 584.065,427	2	569.502,159 584.067,26	5.599
2	569.502,159 584.067,26	3	569.507,625 584.069,847	6.047
3	569.507,625 584.069,847	4	569.513,113 584.071,493	5.73
4	569.513,113 584.071,493	5	569.530,399 584.075,978	17.858
5	569.530,399 584.075,978	6	569.541,835 584.079,952	12.107

Document care conține date cu caracter personal, protejat de prevederile Regulamentului (UE) nr. 679/2016 și Legii 190/2018

Punct început	X / Y	Punct sfârşit	X / Y	Lungime segment (** (m)
6	569.541,835 584.079,952	7	569.551,287 584.082,082	9.689
7	569.551,287 584.082,082	8	569.554,749 584.082,021	3.463
8	569.554,749 584.082,021	9	569.555,76 584.087,579	5.649
9	569.555,76 584.087,579	10	569.548,48 584.087,498	7.28
10	569.548,48 584.087,498	11	569.525,227 584.079,255	24.671
11	569.525,227 584.079,255	12	569.496,539 584.070,519	29.989
12	569.496,539 584.070,519	1	569.496,869 584.065,427	5.103

** Lungimile segmentelor sunt determinate în planul de proiecţie Stereo 70 şi sunt rotunjite la 1 milimetru.
*** Distanţa dintre puncte este formată din segmente cumulate ce sunt mai mici decât valoarea 1 milimetru.

Document care conține date cu caracter personal, protejat de prevederile Regulamentului (UE) nr. 679/2016 și Legii 190/2018