DATE DESPRE IMOBILUL NR. 4246

Oficiul de Cadastru şi Publicitate Imobiliară NEAMT
Biroul de Cadastru şi Publicitate Imobiliară Bicaz

A. Partea I. Descrierea imobilului

TEREN Intravilan

Adresa: Loc. Damuc, Jud. Neamt

Nr. Crt	Nr cadastral Nr. topografic	Suprafaţa* (mp)	Observaţii / Referinţe
A1	51737	451	Sector cadastral:129 Teren neimprejmuit; Teren partial imprejmuit cu gard de lemn intre punctele 290, 294, ..., 266, 283

B. Partea II. Proprietari şi acte

Inscrieri privitoare la dreptul de proprietate şi alte drepturi reale		Referinţe
11138 / 16/05/2023		
Act Administrativ nr. HCL nr. 11, din 06/03/2023 emis de Consiliul Local Damuc (Anexa nr. 1 la HCL nr. 11.06.03.2023 Lista inventar domeniul privat al Comunei Damuc ; act administrativ nr Adeverinta nr. 3074 din 28.04.2023, emis de Primaria comunei Damuc);		
B1	Intabulare, drept de PROPRIETATE, dobandit prin Lege, cota actuala 1/1, cota initiala 1/1	A1
	1) **COMUNA DĂMUC**, CIF:2614422, - DOMENIUL PRIVAT	

C. Partea III. SARCINI .

Inscrieri privind dezmembramintele dreptului de proprietate, drepturi reale de garanţie şi sarcini	Referinţe
NU SUNT	

Anexa Nr. 1 La Partea I

Teren

Nr cadastral	Suprafaţa (mp)*	Observaţii / Referinţe
51737	451	Teren partial imprejmuit cu gard de lemn intre punctele 290, 294, ..., 266, 283

* Suprafaţa este determinată in planul de proiecţie Stereo 70.

DETALII LINIARE IMOBIL

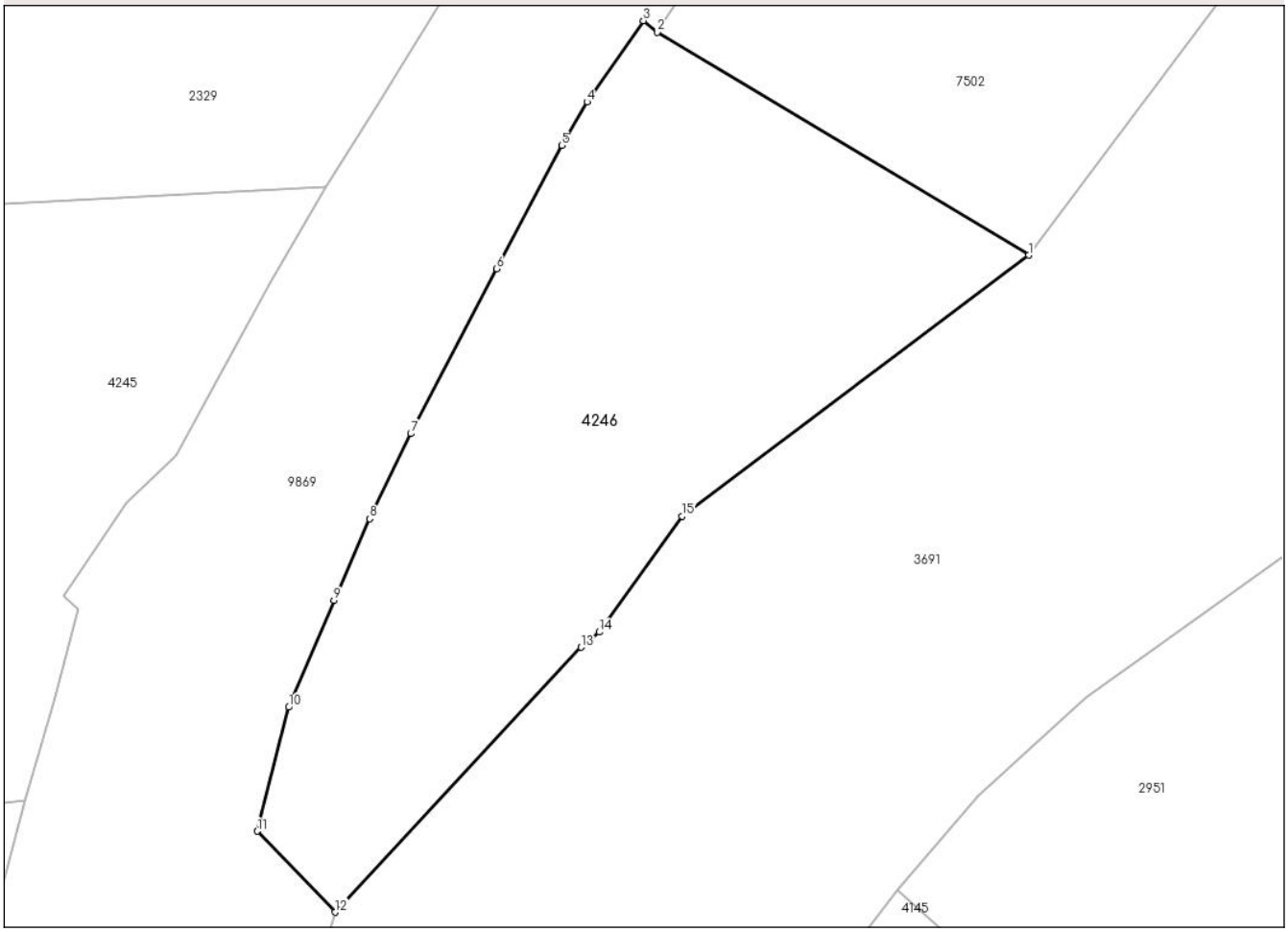

Date referitoare la teren

Crt	Categorie folosință	Intra vilan	Suprafaţa (mp)	Tarla	Parcelă	Nr. topo	Observaţii / Referinţe
1	faneata	DA	451	-	-	-	

Lungime Segmente
1) Valorile lungimilor segmentelor sunt obţinute din proiecţie în plan.

Punct început	X / Y	Punct sfârşit	X / Y	Lungime segment (** (m)
1	569.554,663 584.484,606	2	569.539,043 584.493,98	18.217
2	569.539,043 584.493,98	3	569.538,453 584.494,461	0.761
3	569.538,453 584.494,461	4	569.536,085 584.491,045	4.156
4	569.536,085 584.491,045	5	569.535,011 584.489,216	2.121
5	569.535,011 584.489,216	6	569.532,278 584.484,037	5.856

Document care conține date cu caracter personal, protejat de prevederile Regulamentului (UE) nr. 679/2016 și Legii 190/2018

Punct început	X / Y	Punct sfârşit	X / Y	Lungime segment (** (m)
6	569.532,278 584.484,037	7	569.528,666 584.477,107	7.815
7	569.528,666 584.477,107	8	569.526,94 584.473,533	3.969
8	569.526,94 584.473,533	9	569.525,439 584.470,105	3.742
9	569.525,439 584.470,105	10	569.523,54 584.465,615	4.875
10	569.523,54 584.465,615	11	569.522,216 584.460,402	5.379
11	569.522,216 584.460,402	12	569.525,48 584.457,003	4.712
12	569.525,48 584.457,003	13	569.535,829 584.468,134	15.199
13	569.535,829 584.468,134	14	569.536,592 584.468,774	0.996
14	569.536,592 584.468,774	15	569.540,07 584.473,645	5.985
15	569.540,07 584.473,645	1	569.554,663 584.484,606	18.251

** Lungimile segmentelor sunt determinate în planul de proiecţie Stereo 70 şi sunt rotunjite la 1 milimetru.
*** Distanţa dintre puncte este formată din segmente cumulate ce sunt mai mici decât valoarea 1 milimetru.

Document care conține date cu caracter personal, protejat de prevederile Regulamentului (UE) nr. 679/2016 și Legii 190/2018

DATE DESPRE IMOBILUL NR. 4247

Oficiul de Cadastru şi Publicitate Imobiliară NEAMT
Biroul de Cadastru şi Publicitate Imobiliară Bicaz

A. Partea I. Descrierea imobilului

TEREN Intravilan

Adresa: Loc. Damuc, Jud. Neamt, Pct.'Damuc Langa Tifrea'

Nr. Crt	Nr cadastral Nr. topografic	Suprafaţa* (mp)	Observaţii / Referinţe
A1	50100	734	Sector cadastral:129 Teren neimprejmuit;

B. Partea II. Proprietari şi acte

Inscrieri privitoare la dreptul de proprietate şi alte drepturi reale		Referinţe
12145 / 14/11/2011		
Act Notarial nr. Contract de donatie aut.nr.804, din 11/11/2011 emis de BNP SORIC CRISTINA;		
B1	Intabulare, drept de PROPRIETATEcu titlu de drept de donatie, dobandit prin Conventie, cota actuala 1/1, cota initiala 1/1	A1
	1) **COVASAN GHEORGHE** 2) **COVASAN AURELIA**, -soti	

C. Partea III. SARCINI .

Inscrieri privind dezmembramintele dreptului de proprietate, drepturi reale de garanţie şi sarcini	Referinţe
NU SUNT	

Anexa Nr. 1 La Partea I

Teren

Nr cadastral	Suprafaţa (mp)*	Observaţii / Referinţe
50100	734	

* Suprafaţa este determinată in planul de proiecţie Stereo 70.

DETALII LINIARE IMOBIL

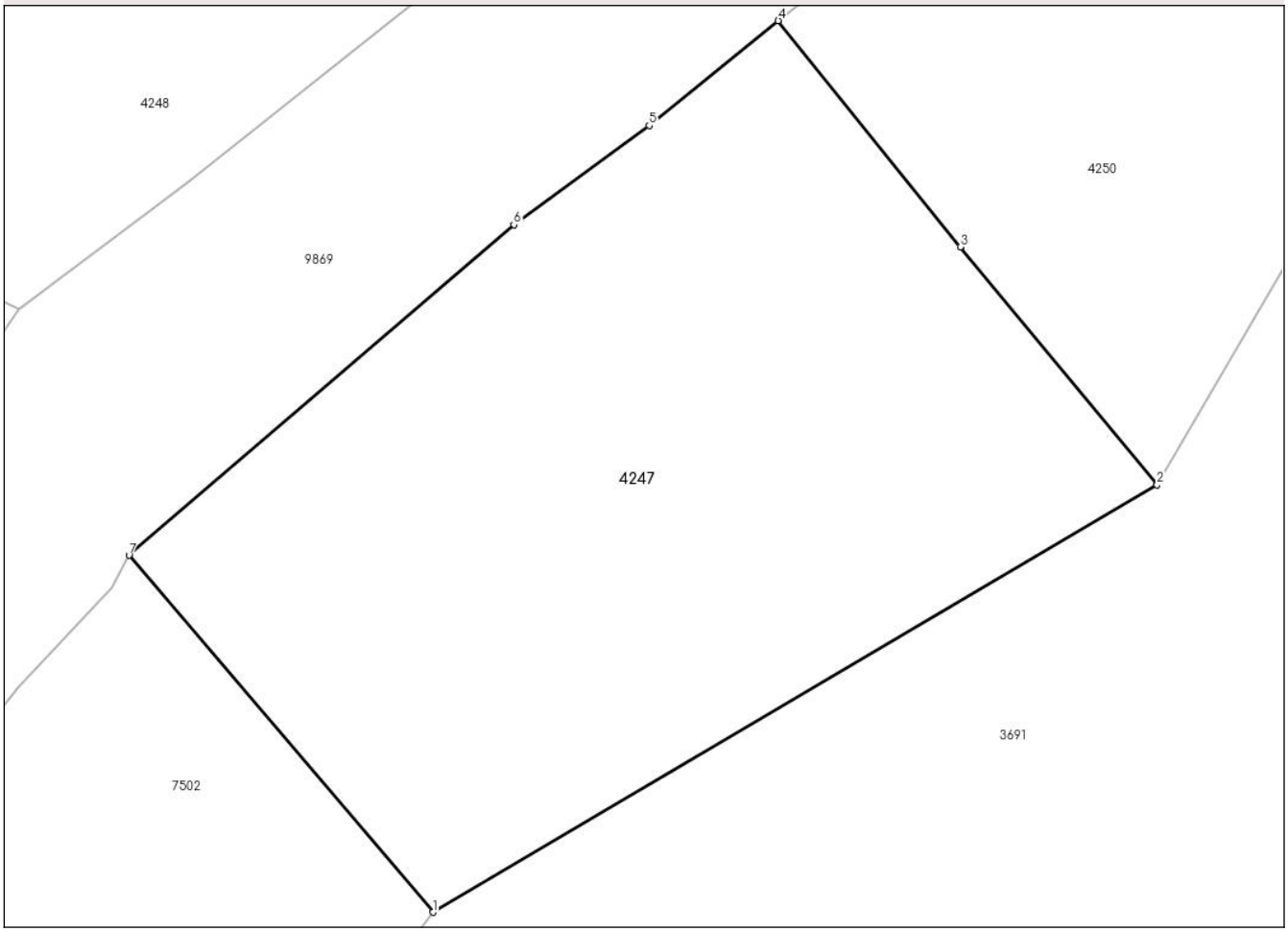

Date referitoare la teren

Crt	Categorie folosință	Intra vilan	Suprafaţa (mp)	Tarla	Parcelă	Nr. topo	Observaţii / Referinţe
1	faneata	DA	734	-	-	-	

Lungime Segmente
1) Valorile lungimilor segmentelor sunt obţinute din proiecţie în plan.

Punct început	X / Y	Punct sfârşit	X / Y	Lungime segment (** (m)
1	569.564,809 584.498,149	2	569.594,102 584.515,41	34.0
2	569.594,102 584.515,41	3	569.586,141 584.525,03	12.487
3	569.586,141 584.525,03	4	569.578,781 584.534,165	11.731
4	569.578,781 584.534,165	5	569.573,558 584.529,933	6.722
5	569.573,558 584.529,933	6	569.568,083 584.525,923	6.786

Document care conține date cu caracter personal, protejat de prevederile Regulamentului (UE) nr. 679/2016 și Legii 190/2018

Punct început	X / Y	Punct sfârşit	X / Y	Lungime segment (** (m)
6	569.568,083 584.525,923	7	569.552,522 584.512,566	20.507
7	569.552,522 584.512,566	1	569.564,809 584.498,149	18.943

** Lungimile segmentelor sunt determinate în planul de proiecţie Stereo 70 şi sunt rotunjite la 1 milimetru.
*** Distanţa dintre puncte este formată din segmente cumulate ce sunt mai mici decât valoarea 1 milimetru.

Document care conține date cu caracter personal, protejat de prevederile Regulamentului (UE) nr. 679/2016 și Legii 190/2018

DATE DESPRE IMOBILUL NR. 4250

Oficiul de Cadastru şi Publicitate Imobiliară NEAMT
Biroul de Cadastru şi Publicitate Imobiliară Bicaz

A. Partea I. Descrierea imobilului

TEREN Intravilan

Adresa: Loc. Damuc, Jud. Neamt

Nr. Crt	Nr cadastral Nr. topografic	Suprafaţa* (mp)	Observaţii / Referinţe
A1	51556	578	Sector cadastral:129 Teren imprejmuit; Actualizare cu C1

Construcţii

Crt	Nr cadastral Nr. topografic	Adresa	Observaţii / Referinţe
A1.1		Loc. Damuc, Jud. Neamt	Nr. niveluri:1; S. construita la sol:24 mp;

B. Partea II. Proprietari şi acte

Inscrieri privitoare la dreptul de proprietate şi alte drepturi reale		Referinţe
10715 / 04/05/2022		
Act Administrativ nr. HCL nr. 47, din 31/08/2021 emis de Consiliul Local Damuc (Anexa nr. 1 la HCL nr. 47/31.08.2021 - Lista inventar cuprinzand bunurile care alcatuiesc domeniul privat al Comunei Damuc ; act administrativ nr Adeverinta nr. 2854 din 28.04.2022, emis de Primaria Comunei Damuc);		
B1	Intabulare, drept de PROPRIETATE, dobandit prin Lege, cota actuala 1/1, cota initiala 1/1	A1
	1) **COMUNA DĂMUC**, CIF:2614422, - DOMENIUL PRIVAT	
4250 / 10/10/2023		
Act Administrativ nr. 2211, din 10/11/2023 emis de Primaria com Damuc;		
B2	Intabulare, drept de PROPRIETATE, dobandit prin Lege, cota actuala 1/1, cota initiala 1/1	A1.1
	1) **PÂNTEA - SCURTU SIMION**	

C. Partea III. SARCINI .

Inscrieri privind dezmembramintele dreptului de proprietate, drepturi reale de garanţie şi sarcini	Referinţe
NU SUNT	

Document care conține date cu caracter personal, protejat de prevederile Regulamentului (UE) nr. 679/2016 și Legii 190/2018

Anexa Nr. 1 La Partea I

Teren

Nr cadastral	Suprafaţa (mp)*	Observaţii / Referinţe
51556	578	Actualizare cu C1

* Suprafaţa este determinată in planul de proiecţie Stereo 70.

DETALII LINIARE IMOBIL

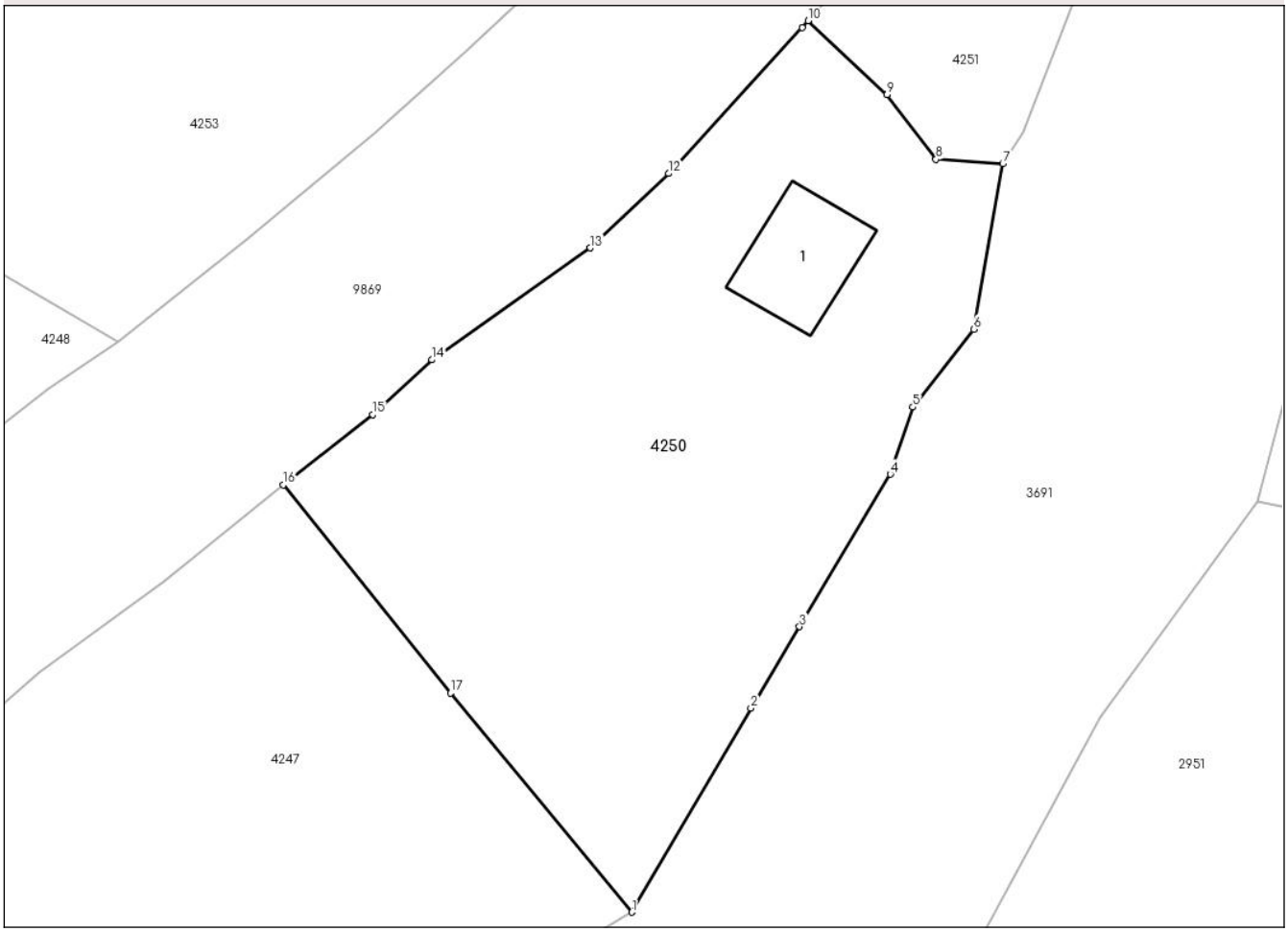

Date referitoare la teren

Crt	Categorie folosință	Intra vilan	Suprafaţa (mp)	Tarla	Parcelă	Nr. topo	Observaţii / Referinţe
1	curti constructii	DA	248	-	-	-	
2	faneata	DA	330	-	-	-	

Date referitoare la construcţii

Crt	Număr	Destinaţie construcţie	Supraf. (mp)	Situaţie juridică	Observaţii / Referinţe
A1.1		constructii anexa	24	Cu acte	Nr. niveluri:1; S. construita la sol:24 mp;

Lungime Segmente
1) Valorile lungimilor segmentelor sunt obţinute din proiecţie în plan.

Punct început	X / Y	Punct sfârşit	X / Y	Lungime segment (** (m)
1	569.594,102 584.515,41	2	569.599,331 584.524,367	10.372
2	569.599,331 584.524,367	3	569.601,468 584.527,946	4.168
3	569.601,468 584.527,946	4	569.605,463 584.534,638	7.794

Document care conține date cu caracter personal, protejat de prevederile Regulamentului (UE) nr. 679/2016 și Legii 190/2018

Punct început	X / Y	Punct sfârşit	X / Y	Lungime segment (** (m)
4	569.605,463 584.534,638	5	569.606,45 584.537,587	3.11
5	569.606,45 584.537,587	6	569.609,119 584.541,006	4.337
6	569.609,119 584.541,006	7	569.610,404 584.548,267	7.374
7	569.610,404 584.548,267	8	569.607,467 584.548,461	2.943
8	569.607,467 584.548,461	9	569.605,305 584.551,292	3.562
9	569.605,305 584.551,292	10	569.601,843 584.554,547	4.752
10	569.601,843 584.554,547	11	569.601,582 584.554,244	0.4
11	569.601,582 584.554,244	12	569.595,712 584.547,84	8.687
12	569.595,712 584.547,84	13	569.592,276 584.544,576	4.739
13	569.592,276 584.544,576	14	569.585,313 584.539,659	8.524
14	569.585,313 584.539,659	15	569.582,708 584.537,261	3.541
15	569.582,708 584.537,261	16	569.578,781 584.534,165	5.001
16	569.578,781 584.534,165	17	569.586,141 584.525,03	11.731
17	569.586,141 584.525,03	1	569.594,102 584.515,41	12.487

** Lungimile segmentelor sunt determinate în planul de proiecţie Stereo 70 şi sunt rotunjite la 1 milimetru.
*** Distanţa dintre puncte este formată din segmente cumulate ce sunt mai mici decât valoarea 1 milimetru.

Document care conține date cu caracter personal, protejat de prevederile Regulamentului (UE) nr. 679/2016 și Legii 190/2018

DATE DESPRE IMOBILUL NR. 4251

Oficiul de Cadastru şi Publicitate Imobiliară NEAMT
Biroul de Cadastru şi Publicitate Imobiliară Bicaz

A. Partea I. Descrierea imobilului

TEREN Intravilan

Adresa: Loc. Damuc, Jud. Neamt

Nr. Crt	Nr cadastral Nr. topografic	Suprafaţa* (mp)	Observaţii / Referinţe
A1	51562	115	Sector cadastral:129 Teren neimprejmuit;

B. Partea II. Proprietari şi acte

Inscrieri privitoare la dreptul de proprietate şi alte drepturi reale		Referinţe
11078 / 09/05/2022		
Act Administrativ nr. HCL nr. 47, din 31/08/2021 emis de Consiliul Local Damuc (Anexa nr. 1 la HCL nr. 47/31.08.2021 - Lista inventar cuprinzand bunurile care alcatuiesc domeniul privat al Comunei Damuc ; act administrativ nr Adeverinta nr. 2855 din 28.04.2022, emis de Primaria Comunei Damuc);		
B1	Intabulare, drept de PROPRIETATE, dobandit prin Lege, cota actuala 1/1, cota initiala 1/1	A1
	1) **COMUNA DĂMUC**, CIF:2614422, - DOMENIUL PRIVAT	

C. Partea III. SARCINI .

Inscrieri privind dezmembramintele dreptului de proprietate, drepturi reale de garanţie şi sarcini	Referinţe
NU SUNT	

Anexa Nr. 1 La Partea I

Teren

Nr cadastral	Suprafaţa (mp)*	Observaţii / Referinţe
51562	115	

* Suprafaţa este determinată in planul de proiecţie Stereo 70.

DETALII LINIARE IMOBIL

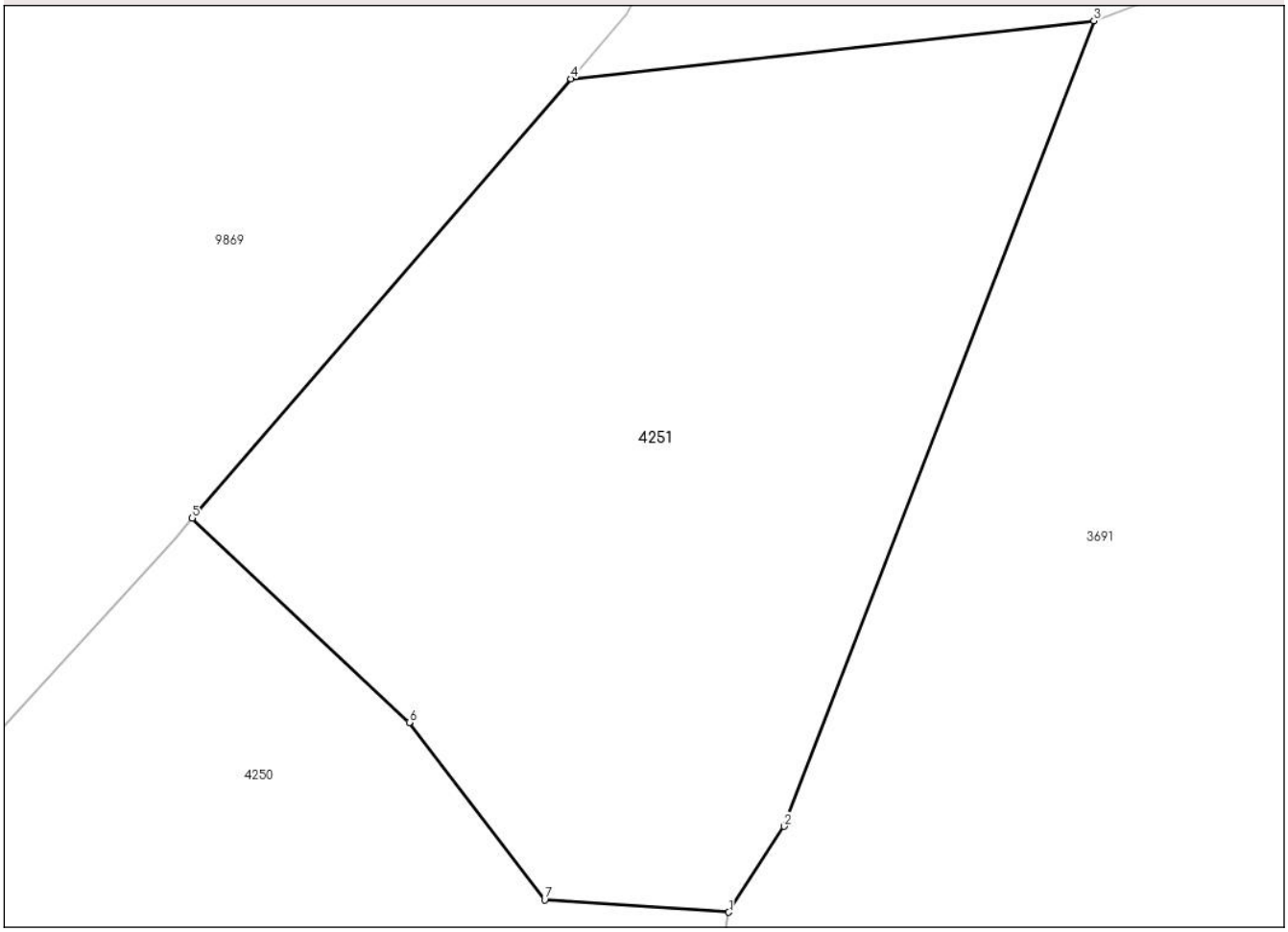

Date referitoare la teren

Crt	Categorie folosință	Intra vilan	Suprafaţa (mp)	Tarla	Parcelă	Nr. topo	Observaţii / Referinţe
1	faneata	DA	115	-	-	-	

Lungime Segmente
1) Valorile lungimilor segmentelor sunt obţinute din proiecţie în plan.

Punct început	X / Y	Punct sfârşit	X / Y	Lungime segment (** (m)
1	569.610,404 584.548,267	2	569.611,285 584.549,634	1.626
2	569.611,285 584.549,634	3	569.616,229 584.562,478	13.763
3	569.616,229 584.562,478	4	569.607,884 584.561,553	8.396
4	569.607,884 584.561,553	5	569.601,843 584.554,547	9.251
5	569.601,843 584.554,547	6	569.605,305 584.551,292	4.752

Document care conține date cu caracter personal, protejat de prevederile Regulamentului (UE) nr. 679/2016 și Legii 190/2018

Punct început	X / Y	Punct sfârşit	X / Y	Lungime segment (** (m)
6	569.605,305 584.551,292	7	569.607,467 584.548,461	3.562
7	569.607,467 584.548,461	1	569.610,404 584.548,267	2.943

** Lungimile segmentelor sunt determinate în planul de proiecţie Stereo 70 şi sunt rotunjite la 1 milimetru.
*** Distanţa dintre puncte este formată din segmente cumulate ce sunt mai mici decât valoarea 1 milimetru.

Document care conține date cu caracter personal, protejat de prevederile Regulamentului (UE) nr. 679/2016 și Legii 190/2018

DATE DESPRE IMOBILUL NR. 4252

Oficiul de Cadastru şi Publicitate Imobiliară NEAMT
Biroul de Cadastru şi Publicitate Imobiliară Bicaz

A. Partea I. Descrierea imobilului

TEREN Intravilan

Adresa: Loc. Damuc, Jud. Neamt, pct. 'Damuc'

Nr. Crt	Nr cadastral Nr. topografic	Suprafaţa* (mp)	Observaţii / Referinţe
A1		42	Sector cadastral:129 Teren neimprejmuit; Drum + Culee pod

Construcţii

Crt	Nr cadastral Nr. topografic	Adresa	Observaţii / Referinţe
A1.1		Loc. Damuc, Jud. Neamt	Nr. niveluri:1; S. construita la sol:3 mp; Culee pod

B. Partea II. Proprietari şi acte

Inscrieri privitoare la dreptul de proprietate şi alte drepturi reale		Referinţe
4252 / 10/10/2023		
Act Normativ nr. 1356, din 27/12/2001 emis de GUVERNUL ROMANIEI (Adeverinta nr. 1904 din 10.10.2023, eliberata de Primaria com Damc);		
B1	Intabulare, drept de PROPRIETATE, dobandit prin Lege, cota actuala 1/1, cota initiala 1/1	A1
	1) **COMUNA DĂMUC**, CIF:2614422, - DOMENIUL PUBLIC	
Act Administrativ nr. 2211, din 10/11/2023 emis de Primaria com Damuc;		
B2	Inscrierea provizorie, drept de PROPRIETATE, dobandit prin Lege, cota actuala 1/1, cota initiala 1/1	A1.1
	1) **COMUNA DĂMUC**, CIF:2614422, - DOMENIUL PUBLIC	

C. Partea III. SARCINI .

Inscrieri privind dezmembramintele dreptului de proprietate, drepturi reale de garanţie şi sarcini	Referinţe
NU SUNT	

Document care conține date cu caracter personal, protejat de prevederile Regulamentului (UE) nr. 679/2016 și Legii 190/2018

Anexa Nr. 1 La Partea I

Teren

Nr cadastral	Suprafaţa (mp)*	Observaţii / Referinţe
	42	Drum + Culee pod

* Suprafaţa este determinată in planul de proiecţie Stereo 70.

DETALII LINIARE IMOBIL

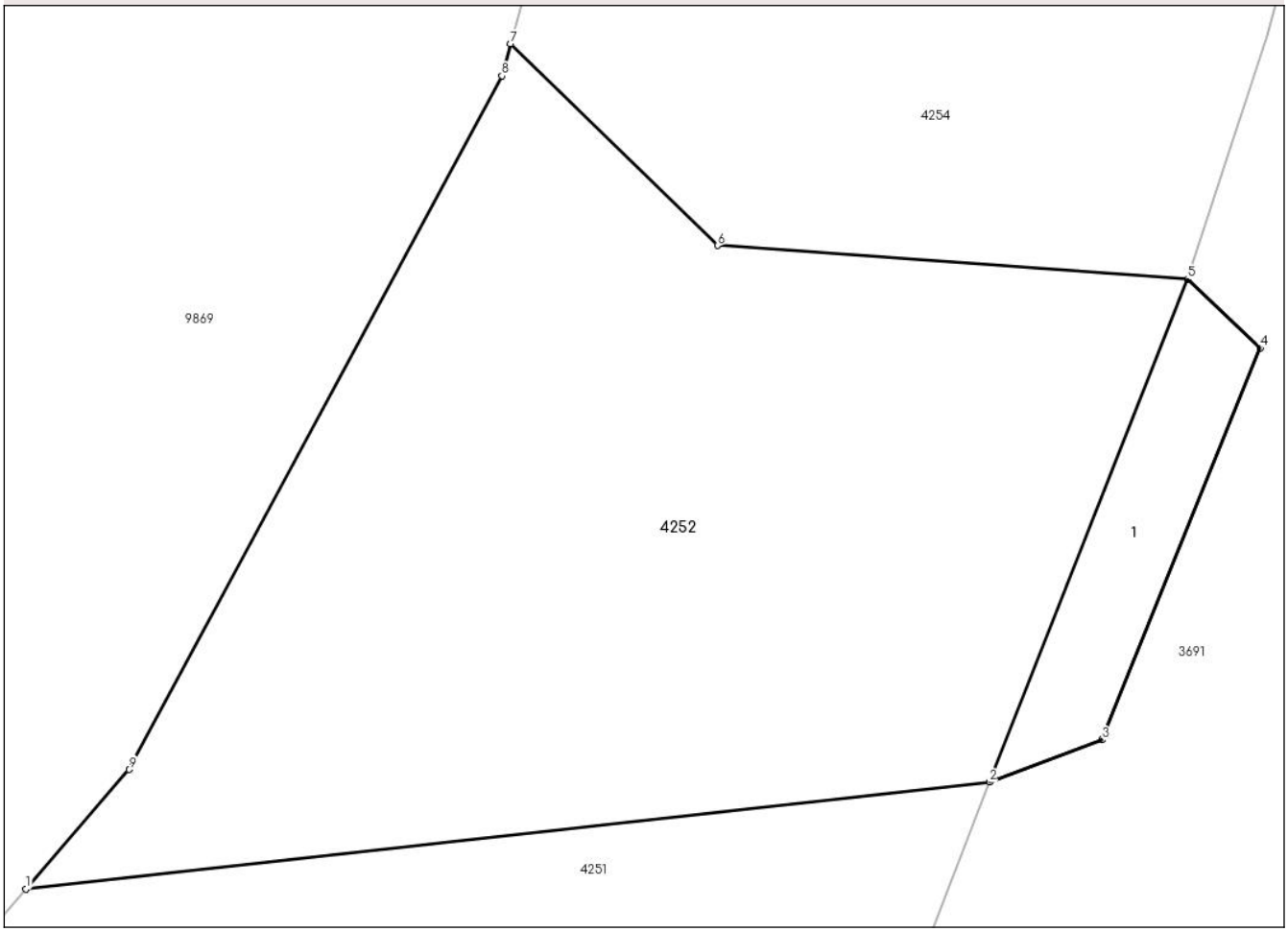

Date referitoare la teren

Crt	Categorie folosință	Intra vilan	Suprafaţa (mp)	Tarla	Parcelă	Nr. topo	Observaţii / Referinţe
1	drum	DA	42	63	-	-	Domeniul public

Date referitoare la construcţii

Crt	Număr	Destinaţie construcţie	Supraf. (mp)	Situaţie juridică	Observaţii / Referinţe
A1.1		constructii industriale si edilitare	3	Cu acte	Nr. niveluri:1; S. construita la sol:3 mp; Culee pod

Lungime Segmente
1) Valorile lungimilor segmentelor sunt obţinute din proiecţie în plan.

Punct început	X / Y	Punct sfârşit	X / Y	Lungime segment (** (m)
1	569.607,884 584.561,553	2	569.616,229 584.562,478	8.396
2	569.616,229 584.562,478	3	569.617,202 584.562,845	1.04
3	569.617,202 584.562,845	4	569.618,575 584.566,236	3.658

Document care conține date cu caracter personal, protejat de prevederile Regulamentului (UE) nr. 679/2016 și Legii 190/2018

Punct început	X / Y	Punct sfârşit	X / Y	Lungime segment (** (m)
4	569.618,575 584.566,236	5	569.617,946 584.566,831	0.866
5	569.617,946 584.566,831	6	569.613,875 584.567,122	4.081
6	569.613,875 584.567,122	7	569.612,083 584.568,867	2.501
7	569.612,083 584.568,867	8	569.612,007 584.568,59	0.287
8	569.612,007 584.568,59	9	569.608,777 584.562,588	6.816
9	569.608,777 584.562,588	1	569.607,884 584.561,553	1.367

** Lungimile segmentelor sunt determinate în planul de proiecţie Stereo 70 şi sunt rotunjite la 1 milimetru.
*** Distanţa dintre puncte este formată din segmente cumulate ce sunt mai mici decât valoarea 1 milimetru.

Document care conține date cu caracter personal, protejat de prevederile Regulamentului (UE) nr. 679/2016 și Legii 190/2018

DATE DESPRE IMOBILUL NR. 4254

Oficiul de Cadastru şi Publicitate Imobiliară NEAMT
Biroul de Cadastru şi Publicitate Imobiliară Bicaz

A. Partea I. Descrierea imobilului

TEREN Intravilan

Adresa: Loc. Damuc, Jud. Neamt

Nr. Crt	Nr cadastral Nr. topografic	Suprafaţa* (mp)	Observaţii / Referinţe
A1	51563	53	Sector cadastral:129 Teren neimprejmuit;

B. Partea II. Proprietari şi acte

Inscrieri privitoare la dreptul de proprietate şi alte drepturi reale		Referinţe
11079 / 09/05/2022		
Act Administrativ nr. HCL nr. 47, din 31/08/2021 emis de Consiliul Local Damuc (Anexa nr. 1 la HCL nr. 47/31.08.2021 - Lista inventar cuprinzand bunurile care alcatuiesc domeniul privat al Comunei Damuc; act administrativ nr Adeverinta nr. 2856 din 28.04.2022, emis de Primaria Comunei Damuc);		
B1	Intabulare, drept de PROPRIETATE, dobandit prin Lege, cota actuala 1/1, cota initiala 1/1	A1
	1) **COMUNA DĂMUC**, CIF:2614422, - DOMENIUL PRIVAT	

C. Partea III. SARCINI .

Inscrieri privind dezmembramintele dreptului de proprietate, drepturi reale de garanţie şi sarcini	Referinţe
NU SUNT	

Anexa Nr. 1 La Partea I

Teren

Nr cadastral	Suprafaţa (mp)*	Observaţii / Referinţe
51563	53	

* Suprafaţa este determinată in planul de proiecţie Stereo 70.

DETALII LINIARE IMOBIL

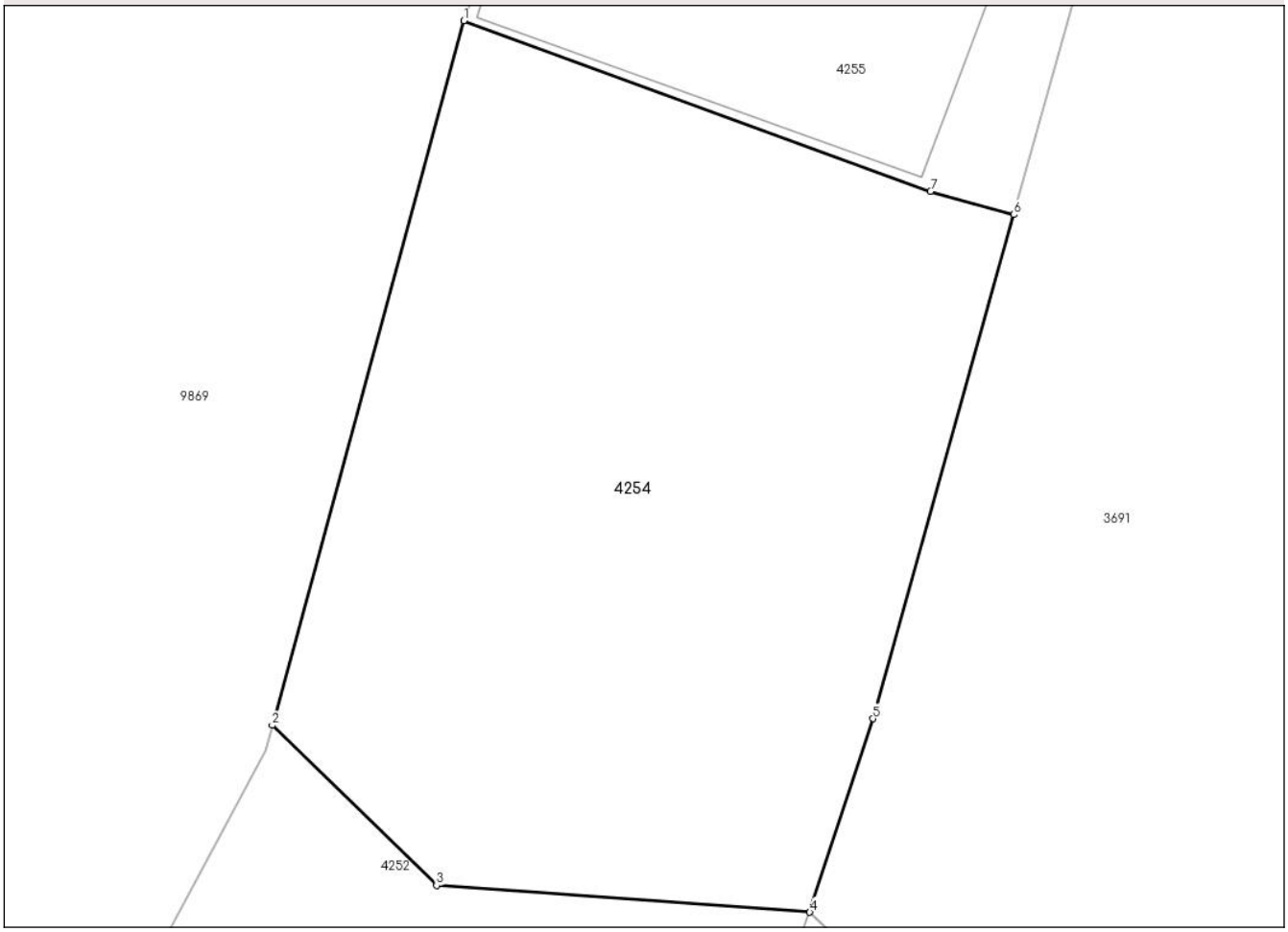

Date referitoare la teren

Crt	Categorie folosință	Intra vilan	Suprafaţa (mp)	Tarla	Parcelă	Nr. topo	Observaţii / Referinţe
1	faneata	DA	53	-	-	-	

Lungime Segmente
1) Valorile lungimilor segmentelor sunt obţinute din proiecţie în plan.

Punct început	X / Y	Punct sfârşit	X / Y	Lungime segment (** (m)
1	569.614,172 584.576,543	2	569.612,083 584.568,867	7.955
2	569.612,083 584.568,867	3	569.613,875 584.567,122	2.501
3	569.613,875 584.567,122	4	569.617,946 584.566,831	4.081
4	569.617,946 584.566,831	5	569.618,636 584.568,939	2.218
5	569.618,636 584.568,939	6	569.620,173 584.574,431	5.703

Document care conține date cu caracter personal, protejat de prevederile Regulamentului (UE) nr. 679/2016 și Legii 190/2018

Punct început	X / Y	Punct sfârşit	X / Y	Lungime segment (** (m)
6	569.620,173 584.574,431	7	569.619,262 584.574,686	0.946
7	569.619,262 584.574,686	1	569.614,172 584.576,543	5.418

** Lungimile segmentelor sunt determinate în planul de proiecţie Stereo 70 şi sunt rotunjite la 1 milimetru.
*** Distanţa dintre puncte este formată din segmente cumulate ce sunt mai mici decât valoarea 1 milimetru.

Document care conține date cu caracter personal, protejat de prevederile Regulamentului (UE) nr. 679/2016 și Legii 190/2018

DATE DESPRE IMOBILUL NR. 4255

Oficiul de Cadastru şi Publicitate Imobiliară NEAMT
Biroul de Cadastru şi Publicitate Imobiliară Bicaz

A. Partea I. Descrierea imobilului

TEREN Intravilan

Adresa: Loc. Damuc, Jud. Neamt

Nr. Crt	Nr cadastral Nr. topografic	Suprafaţa* (mp)	Observaţii / Referinţe
A1	51567	Din acte: 366 Masurata: 365	Sector cadastral:129 Teren imprejmuit; Actualizare cu C1

Construcţii

Crt	Nr cadastral Nr. topografic	Adresa	Observaţii / Referinţe
A1.1		Loc. Damuc, Jud. Neamt	Nr. niveluri:1; S. construita la sol:17 mp;

B. Partea II. Proprietari şi acte

Inscrieri privitoare la dreptul de proprietate şi alte drepturi reale		Referinţe
11098 / 10/05/2022		
Act Administrativ nr. HCL nr. 47, din 31/08/2021 emis de Consiliul Local Damuc (Anexa nr. 1 la HCL nr. 47/31.08.2021 - Lista inventar cuprinzand bunurile care alcatuiesc domeniul privat al Comunei Damuc ; act administrativ nr Adeverinta nr. 2857 din 28.04.2022, emis de Primaria Comunei Damuc);		
B1	Intabulare, drept de PROPRIETATE, dobandit prin Lege, cota actuala 1/1, cota initiala 1/1	A1
	1) **COMUNA DĂMUC**, CIF:2614422, - DOMENIUL PRIVAT	
4255 / 10/10/2023		
Act Administrativ nr. 2211, din 10/11/2023 emis de Primaria com Damuc;		
B2	Intabulare, drept de PROPRIETATE, dobandit prin Lege, cota actuala 1/1, cota initiala 1/1	A1.1
	1) **BUTUNOI ANA**	

C. Partea III. SARCINI .

Inscrieri privind dezmembramintele dreptului de proprietate, drepturi reale de garanţie şi sarcini	Referinţe
NU SUNT	

Document care conține date cu caracter personal, protejat de prevederile Regulamentului (UE) nr. 679/2016 și Legii 190/2018

Anexa Nr. 1 La Partea I

Teren

Nr cadastral	Suprafaţa (mp)*	Observaţii / Referinţe
51567	Din acte: 366 Masurata: 365	Actualizare cu C1

* Suprafaţa este determinată in planul de proiecţie Stereo 70.

DETALII LINIARE IMOBIL

Date referitoare la teren

Crt	Categorie folosinţă	Intra vilan	Suprafaţa (mp)	Tarla	Parcelă	Nr. topo	Observaţii / Referinţe
1	curti constructii	DA	365	-	-	-	

Date referitoare la construcţii

Crt	Număr	Destinaţie construcţie	Supraf. (mp)	Situaţie juridică	Observaţii / Referinţe
A1.1		constructii anexa	17	Cu acte	Nr. niveluri:1; S. construita la sol:17 mp;

Lungime Segmente

1) Valorile lungimilor segmentelor sunt obţinute din proiecţie în plan.

Punct început	X / Y	Punct sfârşit	X / Y	Lungime segment (** (m)
1	569.614,172 584.576,543	2	569.619,262 584.574,686	5.418
3	569.620,173 584.574,431	4	569.621,105 584.577,763	3.46
5	569.625,331 584.592,861	6	569.626,612 584.597,68	4.986

Punct început	X / Y	Punct sfârşit	X / Y	Lungime segment (** (m)
2	569.619,262 584.574,686	3	569.620,173 584.574,431	0.946
4	569.621,105 584.577,763	5	569.625,331 584.592,861	15.678
6	569.626,612 584.597,68	7	569.628,168 584.602,558	5.12

Document care conține date cu caracter personal, protejat de prevederile Regulamentului (UE) nr. 679/2016 și Legii 190/2018

Punct început	X / Y	Punct sfârşit	X / Y	Lungime segment (** (m)
7	569.628,168 584.602,558	8	569.628,71 584.607,622	5.093
9	569.629,778 584.610,494	10	569.630,109 584.614,569	4.088
11	569.617,861 584.614,192	12	569.617,922 584.613,541	0.654
13	569.617,609 584.609,445	14	569.617,595 584.609,242	0.203
15	569.616,999 584.600,396	16	569.616,635 584.595,248	5.161
17	569.616,366 584.591,623	18	569.616,103 584.589,294	2.344
19	569.615,122 584.584,238	20	569.614,259 584.580,535	3.802
21	569.615,354 584.579,85	1	569.614,172 584.576,543	3.512

Punct început	X / Y	Punct sfârşit	X / Y	Lungime segment (** (m)
8	569.628,71 584.607,622	9	569.629,778 584.610,494	3.064
10	569.630,109 584.614,569	11	569.617,861 584.614,192	12.254
12	569.617,922 584.613,541	13	569.617,609 584.609,445	4.108
14	569.617,595 584.609,242	15	569.616,999 584.600,396	8.866
16	569.616,635 584.595,248	17	569.616,366 584.591,623	3.635
18	569.616,103 584.589,294	19	569.615,122 584.584,238	5.15
20	569.614,259 584.580,535	21	569.615,354 584.579,85	1.292

** Lungimile segmentelor sunt determinate în planul de proiecţie Stereo 70 şi sunt rotunjite la 1 milimetru.
*** Distanţa dintre puncte este formată din segmente cumulate ce sunt mai mici decât valoarea 1 milimetru.

Document care conține date cu caracter personal, protejat de prevederile Regulamentului (UE) nr. 679/2016 și Legii 190/2018

DATE DESPRE IMOBILUL NR. 4258

Oficiul de Cadastru şi Publicitate Imobiliară NEAMT
Biroul de Cadastru şi Publicitate Imobiliară Bicaz

A. Partea I. Descrierea imobilului

TEREN Intravilan

Adresa: Loc. Damuc, Jud. Neamt

Nr. Crt	Nr cadastral Nr. topografic	Suprafaţa* (mp)	Observaţii / Referinţe
A1	51566	1.017	Sector cadastral:129 Teren imprejmuit; Actualizare cu constructii

Construcţii

Crt	Nr cadastral Nr. topografic	Adresa	Observaţii / Referinţe
A1.1		Loc. Damuc, Jud. Neamt	Nr. niveluri:1; S. construita la sol:42 mp;
A1.2		Loc. Damuc, Jud. Neamt	Nr. niveluri:1; S. construita la sol:61 mp;
A1.3		Loc. Damuc, Jud. Neamt	Nr. niveluri:1; S. construita la sol:247 mp;
A1.4		Loc. Damuc, Jud. Neamt	Nr. niveluri:1; S. construita la sol:103 mp;

B. Partea II. Proprietari şi acte

Inscrieri privitoare la dreptul de proprietate şi alte drepturi reale		Referinţe
11099 / 10/05/2022		
Act Administrativ nr. HCL nr. 47, din 31/08/2021 emis de Consiliul Local Damuc (Anexa nr. 1 la HCL nr. 47/31.08.2021 - Lista inventar cuprinzand bunurile care alcatuiesc domeniul privat al Comunei Damuc ; act administrativ nr Adeverinta nr. 2858 din 28.04.2022, emis de Primaria Comunei Damuc);		
B1	Intabulare, drept de PROPRIETATE, dobandit prin Lege, cota actuala 1/1, cota initiala 1/1	A1
	1) **COMUNA DĂMUC**, CIF:2614422, - DOMENIUL PRIVAT	
4258 / 10/10/2023		
Act Administrativ nr. 2211, din 10/11/2023 emis de Primaria com Damuc;		
B2	Intabulare, drept de PROPRIETATE, dobandit prin Lege, cota actuala 1/1, cota initiala 1/1	A1.1, A1.2, A1.3, A1.4
	1) **SCURTU NICOLAE** 2) **GAVRILOAIE ELENA** 3) **SCURTU DRAGOMIR**	

C. Partea III. SARCINI .

Inscrieri privind dezmembramintele dreptului de proprietate, drepturi reale de garanţie şi sarcini	Referinţe
NU SUNT	

Document care conține date cu caracter personal, protejat de prevederile Regulamentului (UE) nr. 679/2016 și Legii 190/2018

Anexa Nr. 1 La Partea I

Teren

Nr cadastral	Suprafaţa (mp)*	Observaţii / Referinţe
51566	1.017	Actualizare cu constructii

* Suprafaţa este determinată in planul de proiecţie Stereo 70.

DETALII LINIARE IMOBIL

Date referitoare la teren

Crt	Categorie folosință	Intra vilan	Suprafaţa (mp)	Tarla	Parcelă	Nr. topo	Observaţii / Referinţe
1	curti constructii	DA	1.017	-	-	-	

Date referitoare la construcţii

Crt	Număr	Destinaţie construcţie	Supraf. (mp)	Situaţie juridică	Observaţii / Referinţe
A1.1		constructii anexa	42	Cu acte	Nr. niveluri:1; S. construita la sol:42 mp;
A1.2		constructii anexa	61	Cu acte	Nr. niveluri:1; S. construita la sol:61 mp;
A1.3		constructii anexa	247	Cu acte	Nr. niveluri:1; S. construita la sol:247 mp;
A1.4		constructii anexa	103	Cu acte	Nr. niveluri:1; S. construita la sol:103 mp;

Lungime Segmente

1) Valorile lungimilor segmentelor sunt obţinute din proiecţie în plan.

Punct început	X / Y	Punct sfârşit	X / Y	Lungime segment (** (m)
1	569.617,861 584.614,192	2	569.630,109 584.614,569	12.254
3	569.631,19 584.627,852	4	569.632,662 584.627,874	1.472

Punct început	X / Y	Punct sfârşit	X / Y	Lungime segment (** (m)
2	569.630,109 584.614,569	3	569.631,19 584.627,852	13.327
4	569.632,662 584.627,874	5	569.632,952 584.632,132	4.268

Document care conține date cu caracter personal, protejat de prevederile Regulamentului (UE) nr. 679/2016 și Legii 190/2018

Punct început	X / Y	Punct sfârşit	X / Y	Lungime segment (** (m)
5	569.632,952 584.632,132	6	569.633,101 584.638,33	6.2
7	569.633,624 584.644,297	8	569.634,116 584.650,06	5.784
9	569.634,051 584.658,581	10	569.633,535 584.667,103	8.538
11	569.632,731 584.672,618	12	569.632,015 584.672,537	0.721
13	569.628,692 584.672,162	14	569.611,357 584.669,415	17.551
15	569.611,947 584.665,271	16	569.612,214 584.663,396	1.894
17	569.613,285 584.656,5	18	569.614,261 584.650,215	6.36
19	569.614,872 584.645,711	20	569.615,407 584.641,744	4.003
21	569.616,225 584.633,519	22	569.616,752 584.627,361	6.181
23	569.617,053 584.623,385	24	569.617,583 584.617,163	6.245

Punct început	X / Y	Punct sfârşit	X / Y	Lungime segment (** (m)
6	569.633,101 584.638,33	7	569.633,624 584.644,297	5.99
8	569.634,116 584.650,06	9	569.634,051 584.658,581	8.521
10	569.633,535 584.667,103	11	569.632,731 584.672,618	5.573
12	569.632,015 584.672,537	13	569.628,692 584.672,162	3.344
14	569.611,357 584.669,415	15	569.611,947 584.665,271	4.186
16	569.612,214 584.663,396	17	569.613,285 584.656,5	6.979
18	569.614,261 584.650,215	19	569.614,872 584.645,711	4.545
20	569.615,407 584.641,744	21	569.616,225 584.633,519	8.266
22	569.616,752 584.627,361	23	569.617,053 584.623,385	3.987
24	569.617,583 584.617,163	1	569.617,861 584.614,192	2.984

** Lungimile segmentelor sunt determinate în planul de proiecţie Stereo 70 şi sunt rotunjite la 1 milimetru.
*** Distanţa dintre puncte este formată din segmente cumulate ce sunt mai mici decât valoarea 1 milimetru.

Document care conține date cu caracter personal, protejat de prevederile Regulamentului (UE) nr. 679/2016 și Legii 190/2018

DATE DESPRE IMOBILUL NR. 4260

Oficiul de Cadastru şi Publicitate Imobiliară NEAMT
Biroul de Cadastru şi Publicitate Imobiliară Bicaz

A. Partea I. Descrierea imobilului

TEREN Intravilan

Adresa: Loc. Damuc, Jud. Neamt

Nr. Crt	Nr cadastral Nr. topografic	Suprafaţa* (mp)	Observaţii / Referinţe
A1	51577	259	Sector cadastral:129 Teren imprejmuit; Actualizare cu constructii

Construcţii

Crt	Nr cadastral Nr. topografic	Adresa	Observaţii / Referinţe
A1.1		Loc. Damuc, Jud. Neamt	Nr. niveluri:1; S. construita la sol:48 mp;
A1.2		Loc. Damuc, Jud. Neamt	Nr. niveluri:1; S. construita la sol:12 mp;

B. Partea II. Proprietari şi acte

Inscrieri privitoare la dreptul de proprietate şi alte drepturi reale		Referinţe
11100 / 10/05/2022		
Act Administrativ nr. HCL nr. 47, din 31/08/2021 emis de Consiliul Local Damuc (Anexa nr. 1 la HCL nr. 47/31.08.2021 - Lista inventar cuprinzand bunurile care alcatuiesc domeniul privat al Comunei Damuc; act administrativ nr Adeverinta nr. 2859 din 28.04.2022, emis de Primaria Comunei Damuc);		
B1	Intabulare, drept de PROPRIETATE, dobandit prin Lege, cota actuala 1/1, cota initiala 1/1	A1
	1) **COMUNA DĂMUC**, CIF:2614422, - DOMENIUL PRIVAT	
4260 / 10/10/2023		
Act Administrativ nr. 2211, din 10/11/2023 emis de Primaria com Damuc;		
B2	Intabulare, drept de PROPRIETATE, dobandit prin Lege, cota actuala 1/1, cota initiala 1/1	A1.1, A1.2
	1) **PÎNTEA-SCURTU GAVRIL**	

C. Partea III. SARCINI .

Inscrieri privind dezmembramintele dreptului de proprietate, drepturi reale de garanţie şi sarcini	Referinţe
NU SUNT	

Document care conține date cu caracter personal, protejat de prevederile Regulamentului (UE) nr. 679/2016 și Legii 190/2018

Anexa Nr. 1 La Partea I

Teren

Nr cadastral	Suprafaţa (mp)*	Observaţii / Referinţe
51577	259	Actualizare cu constructii

* Suprafaţa este determinată in planul de proiecţie Stereo 70.

DETALII LINIARE IMOBIL

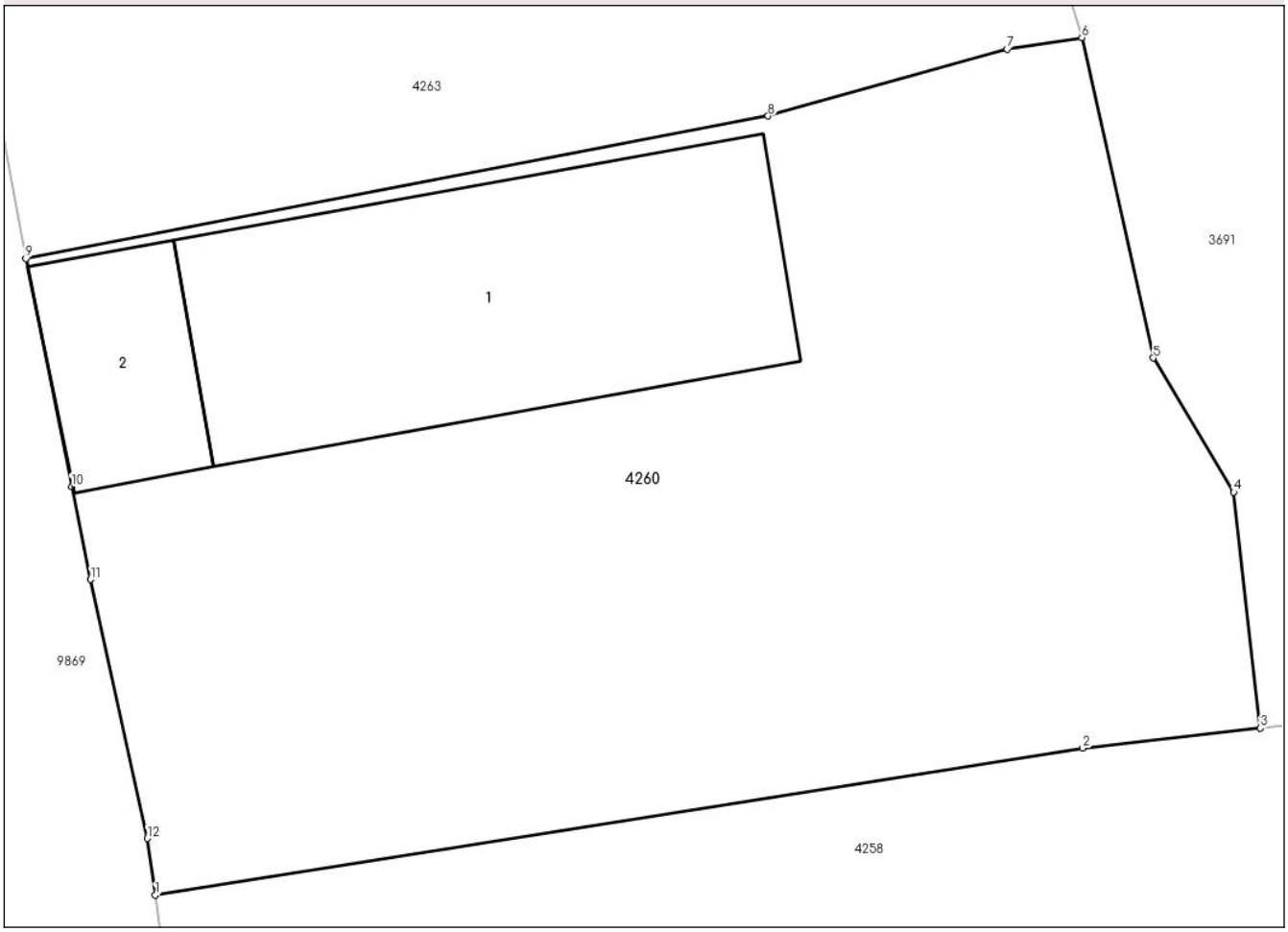

Date referitoare la teren

Crt	Categorie folosință	Intra vilan	Suprafaţa (mp)	Tarla	Parcelă	Nr. topo	Observaţii / Referinţe
1	curti constructii	DA	259	-	-	-	

Date referitoare la construcţii

Crt	Număr	Destinaţie construcţie	Supraf. (mp)	Situaţie juridică	Observaţii / Referinţe
A1.1		constructii anexa	48	Cu acte	Nr. niveluri:1; S. construita la sol:48 mp;
A1.2		constructii anexa	12	Cu acte	Nr. niveluri:1; S. construita la sol:12 mp;

Lungime Segmente
1) Valorile lungimilor segmentelor sunt obţinute din proiecţie în plan.

Punct început	X / Y	Punct sfârşit	X / Y	Lungime segment (** (m)
1	569.611,357 584.669,415	2	569.628,692 584.672,162	17.551
2	569.628,692 584.672,162	3	569.632,015 584.672,537	3.344
3	569.632,015 584.672,537	4	569.631,52 584.676,941	4.432

Document care conține date cu caracter personal, protejat de prevederile Regulamentului (UE) nr. 679/2016 și Legii 190/2018

Punct început	X / Y	Punct sfârşit	X / Y	Lungime segment (** (m)
4	569.631,52 584.676,941	5	569.630,015 584.679,448	2.924
5	569.630,015 584.679,448	6	569.628,679 584.685,431	6.13
6	569.628,679 584.685,431	7	569.627,28 584.685,213	1.416
7	569.627,28 584.685,213	8	569.622,814 584.683,967	4.637
8	569.622,814 584.683,967	9	569.608,937 584.681,304	14.13
9	569.608,937 584.681,304	10	569.609,794 584.677,048	4.341
10	569.609,794 584.677,048	11	569.610,144 584.675,311	1.772
11	569.610,144 584.675,311	12	569.611,206 584.670,477	4.949
12	569.611,206 584.670,477	1	569.611,357 584.669,415	1.073

** Lungimile segmentelor sunt determinate în planul de proiecţie Stereo 70 şi sunt rotunjite la 1 milimetru.
*** Distanţa dintre puncte este formată din segmente cumulate ce sunt mai mici decât valoarea 1 milimetru.

Document care conține date cu caracter personal, protejat de prevederile Regulamentului (UE) nr. 679/2016 și Legii 190/2018

DATE DESPRE IMOBILUL NR. 4263

Oficiul de Cadastru şi Publicitate Imobiliară NEAMT
Biroul de Cadastru şi Publicitate Imobiliară Bicaz

A. Partea I. Descrierea imobilului

TEREN Intravilan

Adresa: Loc. Damuc, Jud. Neamt

Nr. Crt	Nr cadastral Nr. topografic	Suprafaţa* (mp)	Observaţii / Referinţe
A1	51570	203	Sector cadastral:129 Teren imprejmuit;

B. Partea II. Proprietari şi acte

Inscrieri privitoare la dreptul de proprietate şi alte drepturi reale		Referinţe
11096 / 10/05/2022		
Act Administrativ nr. HCL nr. 47, din 31/08/2021 emis de Consiliul Local Damuc (Anexa nr. 1 la HCL nr. 47/31.08.2021 - Lista inventar cuprinzand bunurile care alcatuiesc domeniul privat al Comunei Damuc ; act administrativ nr Adeverinta nr. 2860 din 28.04.2022, emis de Primaria Comunei Damuc);		
B1	Intabulare, drept de PROPRIETATE, dobandit prin Lege, cota actuala 1/1, cota initiala 1/1	A1
	1) **COMUNA DĂMUC**, CIF:2614422, - DOMENIUL PRIVAT	

C. Partea III. SARCINI .

Inscrieri privind dezmembramintele dreptului de proprietate, drepturi reale de garanţie şi sarcini	Referinţe
NU SUNT	

Anexa Nr. 1 La Partea I

Teren

Nr cadastral	Suprafaţa (mp)*	Observaţii / Referinţe
51570	203	

* Suprafaţa este determinată in planul de proiecţie Stereo 70.

DETALII LINIARE IMOBIL

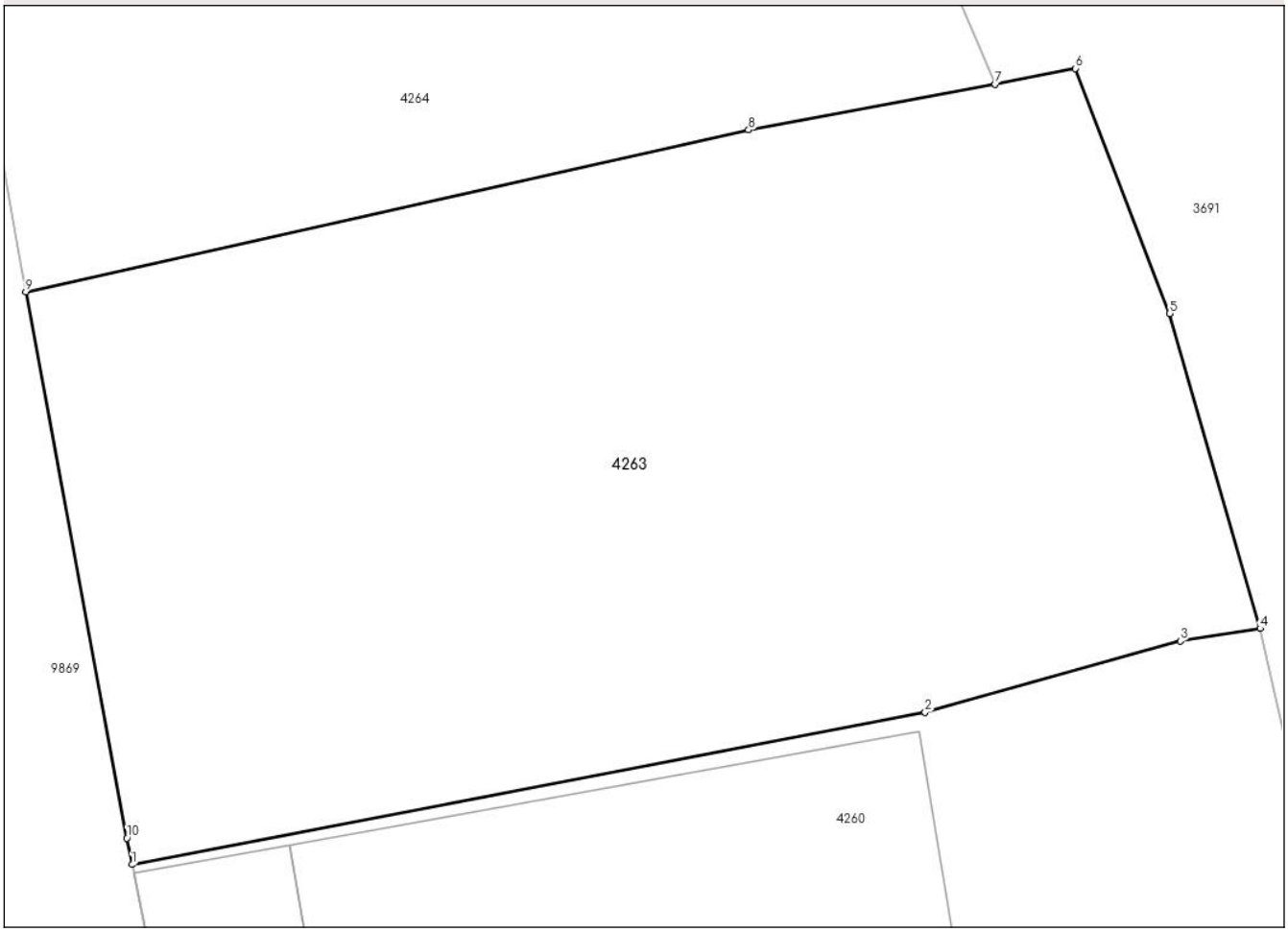

Date referitoare la teren

Crt	Categorie folosință	Intra vilan	Suprafaţa (mp)	Tarla	Parcelă	Nr. topo	Observaţii / Referinţe
1	faneata	DA	203	-	-	-	

Lungime Segmente
1) Valorile lungimilor segmentelor sunt obţinute din proiecţie în plan.

Punct început	X / Y	Punct sfârşit	X / Y	Lungime segment (** (m)
1	569.608,937 584.681,304	2	569.622,814 584.683,967	14.13
2	569.622,814 584.683,967	3	569.627,28 584.685,213	4.637
3	569.627,28 584.685,213	4	569.628,679 584.685,431	1.416
4	569.628,679 584.685,431	5	569.627,094 584.690,939	5.732
5	569.627,094 584.690,939	6	569.625,448 584.695,223	4.589

Document care conține date cu caracter personal, protejat de prevederile Regulamentului (UE) nr. 679/2016 și Legii 190/2018

Punct început	X / Y	Punct sfârşit	X / Y	Lungime segment (** (m)
6	569.625,448 584.695,223	7	569.624,042 584.694,942	1.434
7	569.624,042 584.694,942	8	569.619,724 584.694,146	4.391
8	569.619,724 584.694,146	9	569.607,078 584.691,319	12.958
9	569.607,078 584.691,319	10	569.608,844 584.681,768	9.713
10	569.608,844 584.681,768	1	569.608,937 584.681,304	0.473

** Lungimile segmentelor sunt determinate în planul de proiecţie Stereo 70 şi sunt rotunjite la 1 milimetru.
*** Distanţa dintre puncte este formată din segmente cumulate ce sunt mai mici decât valoarea 1 milimetru.

Document care conține date cu caracter personal, protejat de prevederile Regulamentului (UE) nr. 679/2016 și Legii 190/2018

DATE DESPRE IMOBILUL NR. 4264

Oficiul de Cadastru şi Publicitate Imobiliară NEAMT
Biroul de Cadastru şi Publicitate Imobiliară Bicaz

A. Partea I. Descrierea imobilului

TEREN Intravilan

Adresa: Loc. Damuc, Jud. Neamt

Nr. Crt	Nr cadastral Nr. topografic	Suprafaţa* (mp)	Observaţii / Referinţe
A1	51569	177	Sector cadastral:129 Teren imprejmuit;

B. Partea II. Proprietari şi acte

Inscrieri privitoare la dreptul de proprietate şi alte drepturi reale		Referinţe
11111 / 10/05/2022		
Act Administrativ nr. HCL nr. 47, din 31/08/2021 emis de Consiliul Local Damuc (Anexa nr. 1 la HCL nr. 47/31.08.2021 - Lista inventar cuprinzand bunurile care alcatuiesc domeniul privat al Comunei Damuc ; act administrativ nr Adeverinta nr. 2861 din 28.04.2022, emis de Primaria Comunei Damuc);		
B1	Intabulare, drept de PROPRIETATE, dobandit prin Lege, cota actuala 1/1, cota initiala 1/1	A1
	1) **COMUNA DĂMUC**, CIF:2614422, - DOMENIUL PRIVAT	

C. Partea III. SARCINI .

Inscrieri privind dezmembramintele dreptului de proprietate, drepturi reale de garanţie şi sarcini	Referinţe
NU SUNT	

Anexa Nr. 1 La Partea I

Teren

Nr cadastral	Suprafaţa (mp)*	Observaţii / Referinţe
51569	177	

* Suprafaţa este determinată in planul de proiecţie Stereo 70.

DETALII LINIARE IMOBIL

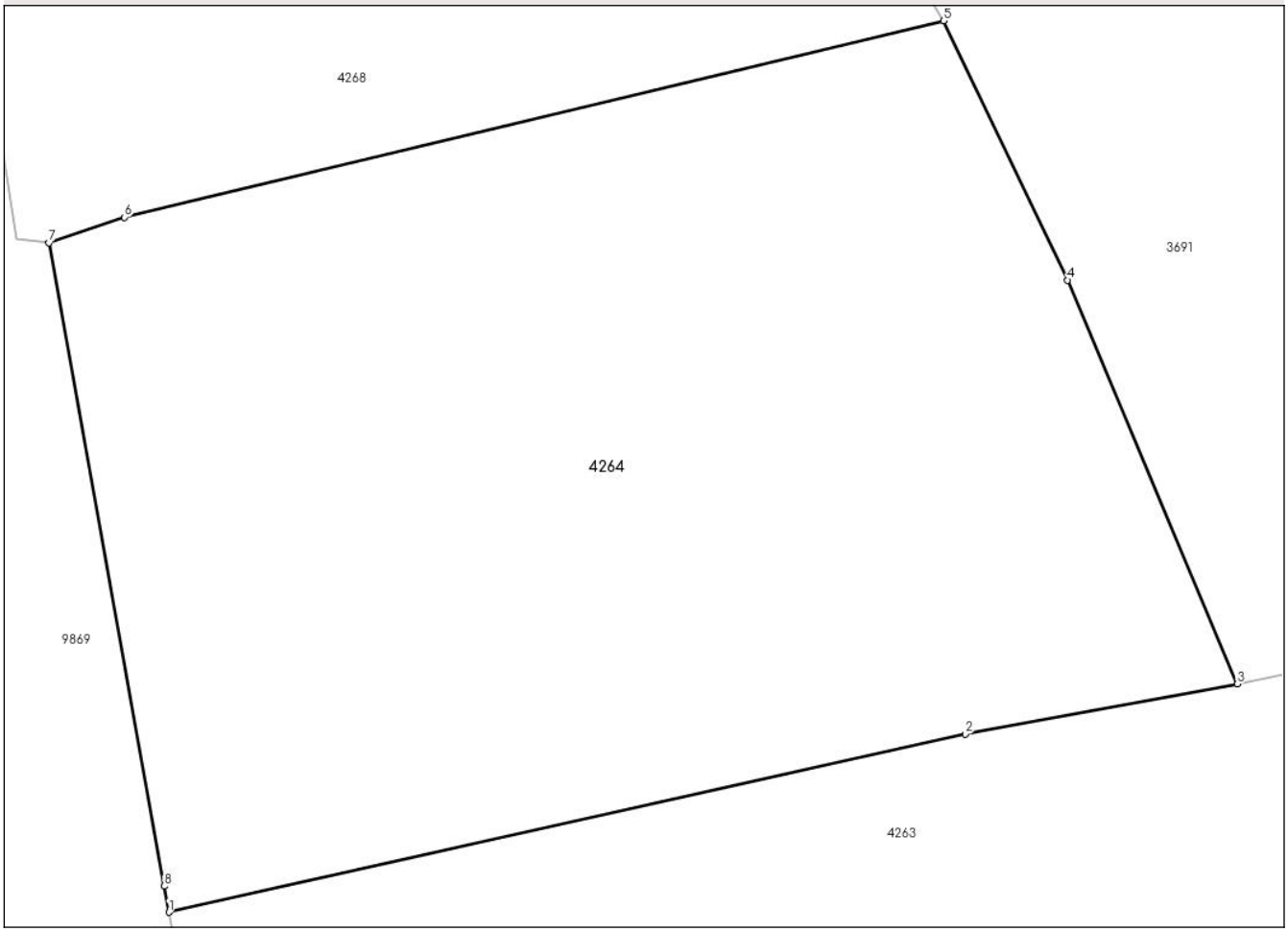

Date referitoare la teren

Crt	Categorie folosință	Intra vilan	Suprafaţa (mp)	Tarla	Parcelă	Nr. topo	Observaţii / Referinţe
1	faneata	DA	177	-	-	-	

Lungime Segmente
1) Valorile lungimilor segmentelor sunt obţinute din proiecţie în plan.

Punct început	X / Y	Punct sfârşit	X / Y	Lungime segment (** (m)
1	569.607,078 584.691,319	2	569.619,724 584.694,146	12.958
2	569.619,724 584.694,146	3	569.624,042 584.694,942	4.391
3	569.624,042 584.694,942	4	569.621,352 584.701,346	6.946
4	569.621,352 584.701,346	5	569.619,379 584.705,461	4.564
5	569.619,379 584.705,461	6	569.606,371 584.702,343	13.376

Document care conține date cu caracter personal, protejat de prevederile Regulamentului (UE) nr. 679/2016 și Legii 190/2018

Punct început	X / Y	Punct sfârşit	X / Y	Lungime segment (** (m)
6	569.606,371 584.702,343	7	569.605,175 584.701,936	1.263
7	569.605,175 584.701,936	8	569.607,002 584.691,73	10.368
8	569.607,002 584.691,73	1	569.607,078 584.691,319	0.418

** Lungimile segmentelor sunt determinate în planul de proiecţie Stereo 70 şi sunt rotunjite la 1 milimetru.
*** Distanţa dintre puncte este formată din segmente cumulate ce sunt mai mici decât valoarea 1 milimetru.

Document care conține date cu caracter personal, protejat de prevederile Regulamentului (UE) nr. 679/2016 și Legii 190/2018

DATE DESPRE IMOBILUL NR. 4268

Oficiul de Cadastru şi Publicitate Imobiliară NEAMT
Biroul de Cadastru şi Publicitate Imobiliară Bicaz

A. Partea I. Descrierea imobilului

TEREN Intravilan

Adresa: Loc. Damuc, Jud. Neamt

Nr. Crt	Nr cadastral Nr. topografic	Suprafaţa* (mp)	Observaţii / Referinţe
A1	51565	100	Sector cadastral:129 Teren imprejmuit;

B. Partea II. Proprietari şi acte

Inscrieri privitoare la dreptul de proprietate şi alte drepturi reale		Referinţe
11119 / 10/05/2022		
Act Administrativ nr. HCL nr. 47, din 31/08/2021 emis de Consiliul Local Damuc (Anexa nr. 1 la HCL nr. 47/31.08.2021 - Lista inventar cuprinzand bunurile care alcatuiesc domeniul privat al Comunei Damuc ; act administrativ nr Adeverinta nr. 2862 din 28.04.2022, emis de Primaria Comunei Damuc);		
B1	Intabulare, drept de PROPRIETATE, dobandit prin Lege, cota actuala 1/1, cota initiala 1/1	A1
	1) **COMUNA DĂMUC**, CIF:2614422, - DOMENIUL PRIVAT	

C. Partea III. SARCINI .

Inscrieri privind dezmembramintele dreptului de proprietate, drepturi reale de garanţie şi sarcini	Referinţe
NU SUNT	

Anexa Nr. 1 La Partea I

Teren

Nr cadastral	Suprafaţa (mp)*	Observaţii / Referinţe
51565	100	

* Suprafaţa este determinată in planul de proiecţie Stereo 70.

DETALII LINIARE IMOBIL

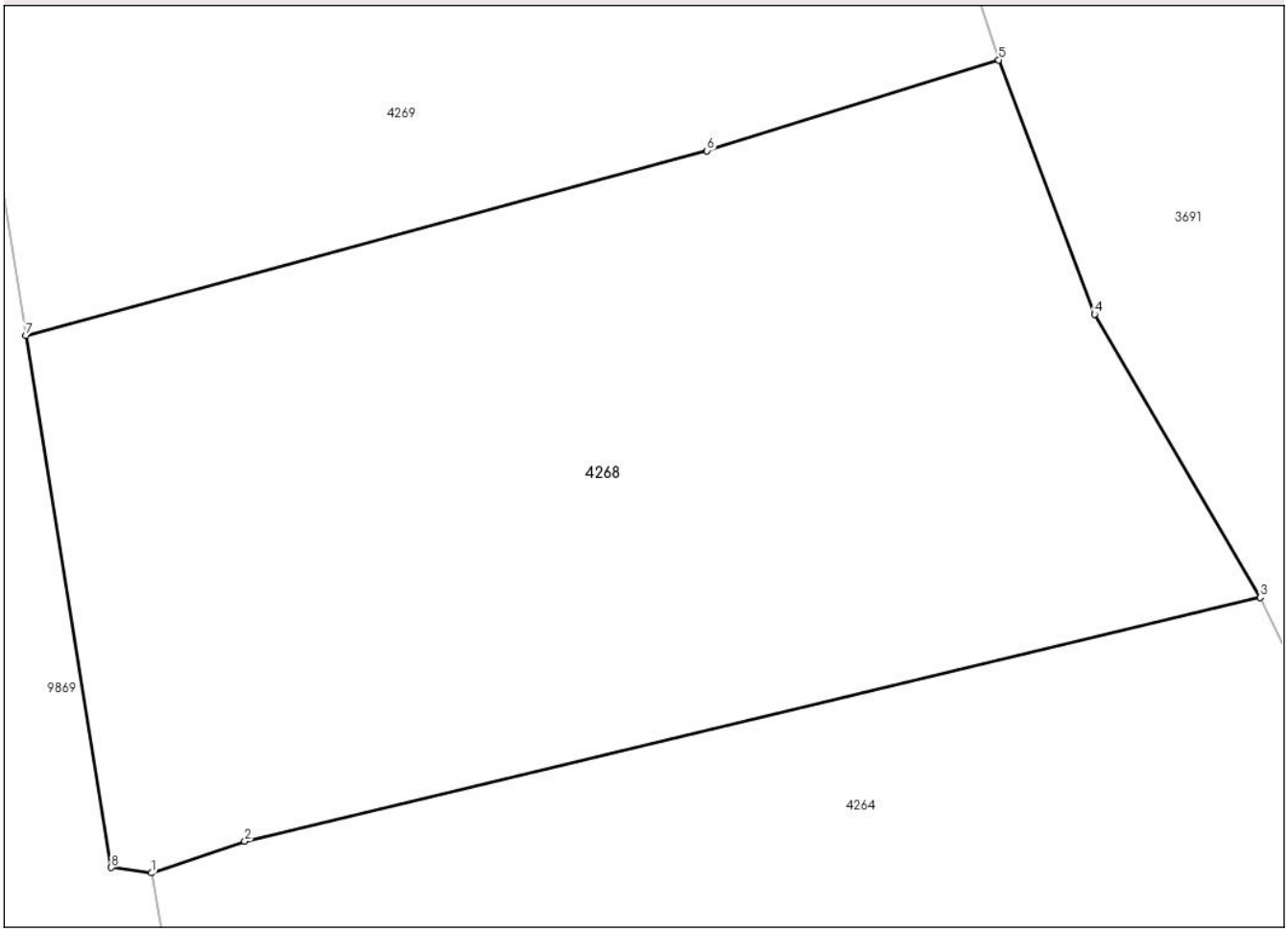

Date referitoare la teren

Crt	Categorie folosință	Intra vilan	Suprafaţa (mp)	Tarla	Parcelă	Nr. topo	Observaţii / Referinţe
1	faneata	DA	100	-	-	-	

Lungime Segmente
1) Valorile lungimilor segmentelor sunt obţinute din proiecţie în plan.

Punct început	X / Y	Punct sfârşit	X / Y	Lungime segment (** (m)
1	569.605,175 584.701,936	2	569.606,371 584.702,343	1.263
2	569.606,371 584.702,343	3	569.619,379 584.705,461	13.376
3	569.619,379 584.705,461	4	569.617,257 584.709,087	4.201
4	569.617,257 584.709,087	5	569.616,029 584.712,341	3.478
5	569.616,029 584.712,341	6	569.612,293 584.711,179	3.913

Document care conține date cu caracter personal, protejat de prevederile Regulamentului (UE) nr. 679/2016 și Legii 190/2018

Punct început	X / Y	Punct sfârşit	X / Y	Lungime segment (** (m)
6	569.612,293 584.711,179	7	569.603,567 584.708,814	9.041
7	569.603,567 584.708,814	8	569.604,661 584.702,006	6.895
8	569.604,661 584.702,006	1	569.605,175 584.701,936	0.519

** Lungimile segmentelor sunt determinate în planul de proiecţie Stereo 70 şi sunt rotunjite la 1 milimetru.
*** Distanţa dintre puncte este formată din segmente cumulate ce sunt mai mici decât valoarea 1 milimetru.

Document care conține date cu caracter personal, protejat de prevederile Regulamentului (UE) nr. 679/2016 și Legii 190/2018

DATE DESPRE IMOBILUL NR. 4269

Oficiul de Cadastru şi Publicitate Imobiliară NEAMT
Biroul de Cadastru şi Publicitate Imobiliară Bicaz

A. Partea I. Descrierea imobilului

TEREN Intravilan

Adresa: Loc. Damuc, Jud. Neamt

Nr. Crt	Nr cadastral Nr. topografic	Suprafaţa* (mp)	Observaţii / Referinţe
A1	51564	138	Sector cadastral:129 Teren imprejmuit;

B. Partea II. Proprietari şi acte

Inscrieri privitoare la dreptul de proprietate şi alte drepturi reale		Referinţe
11120 / 10/05/2022		
Act Administrativ nr. HCL nr. 47, din 31/08/2021 emis de Consiliul Local Damuc (Anexa nr. 1 la HCL nr. 47/31.08.2021 - Lista inventar cuprinzand bunurile care alcatuiesc domeniul privat al Comunei Damuc ; act administrativ nr Adeverinta nr. 2863 din 28.04.2022, emis de Primaria Comunei Damuc);		
B1	Intabulare, drept de PROPRIETATE, dobandit prin Lege, cota actuala 1/1, cota initiala 1/1	A1
	1) **COMUNA DĂMUC**, CIF:2614422, - DOMENIUL PRIVAT	

C. Partea III. SARCINI .

Inscrieri privind dezmembramintele dreptului de proprietate, drepturi reale de garanţie şi sarcini	Referinţe
NU SUNT	

Anexa Nr. 1 La Partea I

Teren

Nr cadastral	Suprafaţa (mp)*	Observaţii / Referinţe
51564	138	

* Suprafaţa este determinată in planul de proiecţie Stereo 70.

DETALII LINIARE IMOBIL

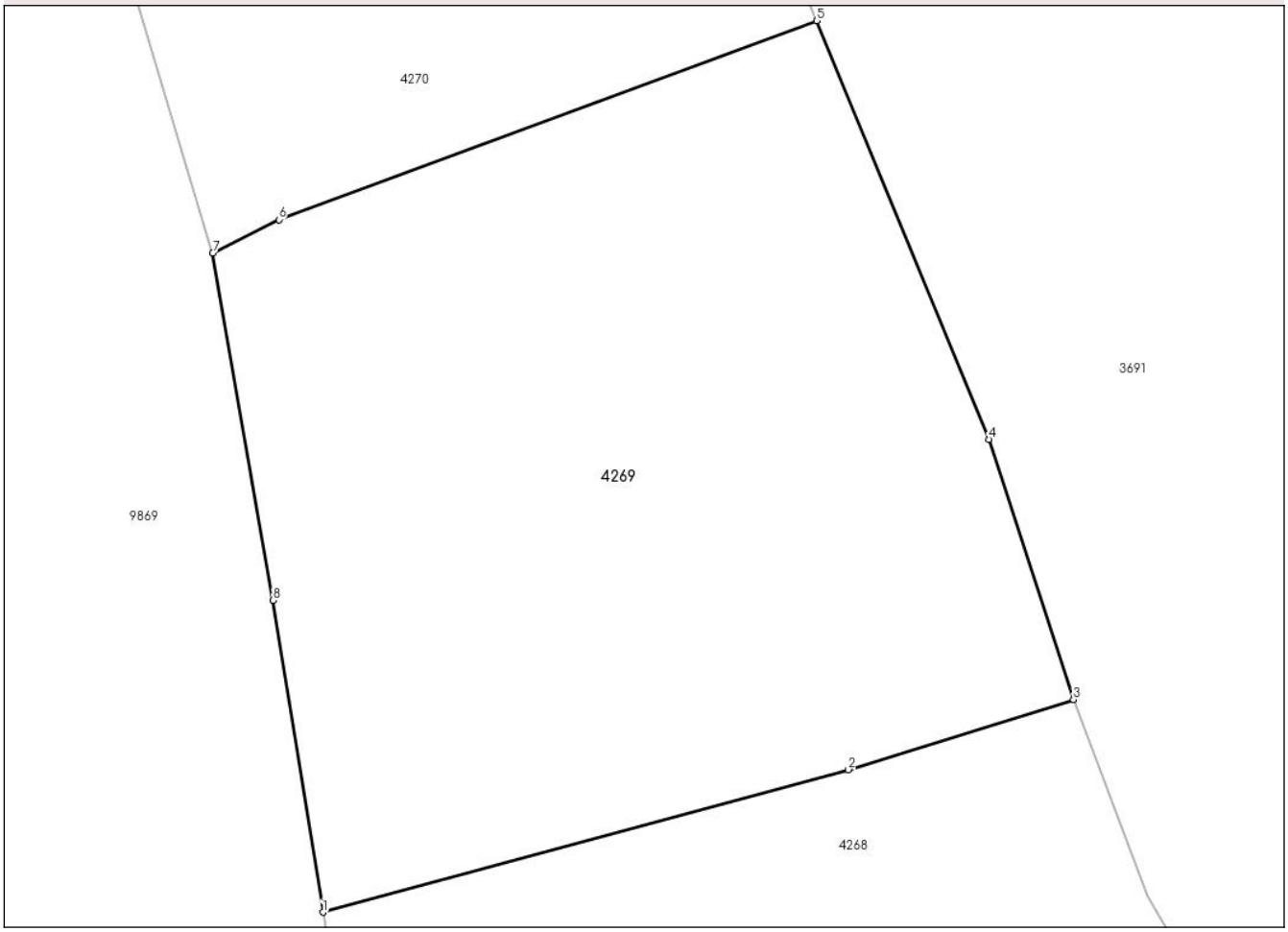

Date referitoare la teren

Crt	Categorie folosință	Intra vilan	Suprafaţa (mp)	Tarla	Parcelă	Nr. topo	Observaţii / Referinţe
1	faneata	DA	138	-	-	-	

Lungime Segmente
1) Valorile lungimilor segmentelor sunt obţinute din proiecţie în plan.

Punct început	X / Y	Punct sfârşit	X / Y	Lungime segment (** (m)
1	569.603,567 584.708,814	2	569.612,293 584.711,179	9.041
2	569.612,293 584.711,179	3	569.616,029 584.712,341	3.913
3	569.616,029 584.712,341	4	569.614,624 584.716,658	4.54
4	569.614,624 584.716,658	5	569.611,765 584.723,599	7.507
5	569.611,765 584.723,599	6	569.602,835 584.720,3	9.52

Document care conține date cu caracter personal, protejat de prevederile Regulamentului (UE) nr. 679/2016 și Legii 190/2018

Punct început	X / Y	Punct sfârşit	X / Y	Lungime segment (** (m)
6	569.602,835 584.720,3	7	569.601,738 584.719,742	1.231
7	569.601,738 584.719,742	8	569.602,735 584.713,988	5.84
8	569.602,735 584.713,988	1	569.603,567 584.708,814	5.24

** Lungimile segmentelor sunt determinate în planul de proiecţie Stereo 70 şi sunt rotunjite la 1 milimetru.
*** Distanţa dintre puncte este formată din segmente cumulate ce sunt mai mici decât valoarea 1 milimetru.

Document care conține date cu caracter personal, protejat de prevederile Regulamentului (UE) nr. 679/2016 și Legii 190/2018

DATE DESPRE IMOBILUL NR. 4270

Oficiul de Cadastru şi Publicitate Imobiliară NEAMT
Biroul de Cadastru şi Publicitate Imobiliară Bicaz

A. Partea I. Descrierea imobilului

TEREN Intravilan

Adresa: Loc. Damuc, Jud. Neamt

Nr. Crt	Nr cadastral Nr. topografic	Suprafaţa* (mp)	Observaţii / Referinţe
A1	51568	178	Sector cadastral:129 Teren imprejmuit; Actualizare cu C1

Construcţii

Crt	Nr cadastral Nr. topografic	Adresa	Observaţii / Referinţe
A1.1		Loc. Damuc, Jud. Neamt	Nr. niveluri:1; S. construita la sol:24 mp;

B. Partea II. Proprietari şi acte

Inscrieri privitoare la dreptul de proprietate şi alte drepturi reale		Referinţe
11125 / 10/05/2022		
Act Administrativ nr. HCL nr. 47, din 31/08/2021 emis de Consiliul Local Damuc (Anexa nr. 1 la HCL nr. 47/31.08.2021 - Lista inventar cuprinzand bunurile care alcatuiesc domeniul privat al Comunei Damuc; act administrativ nr Adeverinta nr. 2864 din 28.04.2022, emis de Primaria Comunei Damuc);		
B1	Intabulare, drept de PROPRIETATE, dobandit prin Lege, cota actuala 1/1, cota initiala 1/1	A1
	1) **COMUNA DĂMUC**, CIF:2614422, - DOMENIUL PRIVAT	
4270 / 10/10/2023		
Act Administrativ nr. 2211, din 10/11/2023 emis de Primaria com Damuc;		
B2	Intabulare, drept de PROPRIETATE, dobandit prin Lege, cota actuala 1/1, cota initiala 1/1	A1.1
	1) **TOPLICIAN IONEL**	

C. Partea III. SARCINI .

Inscrieri privind dezmembramintele dreptului de proprietate, drepturi reale de garanţie şi sarcini	Referinţe
NU SUNT	

Document care conține date cu caracter personal, protejat de prevederile Regulamentului (UE) nr. 679/2016 și Legii 190/2018

Anexa Nr. 1 La Partea I

Teren

Nr cadastral	Suprafaţa (mp)*	Observaţii / Referinţe
51568	178	Actualizare cu C1

* Suprafaţa este determinată in planul de proiecţie Stereo 70.

DETALII LINIARE IMOBIL

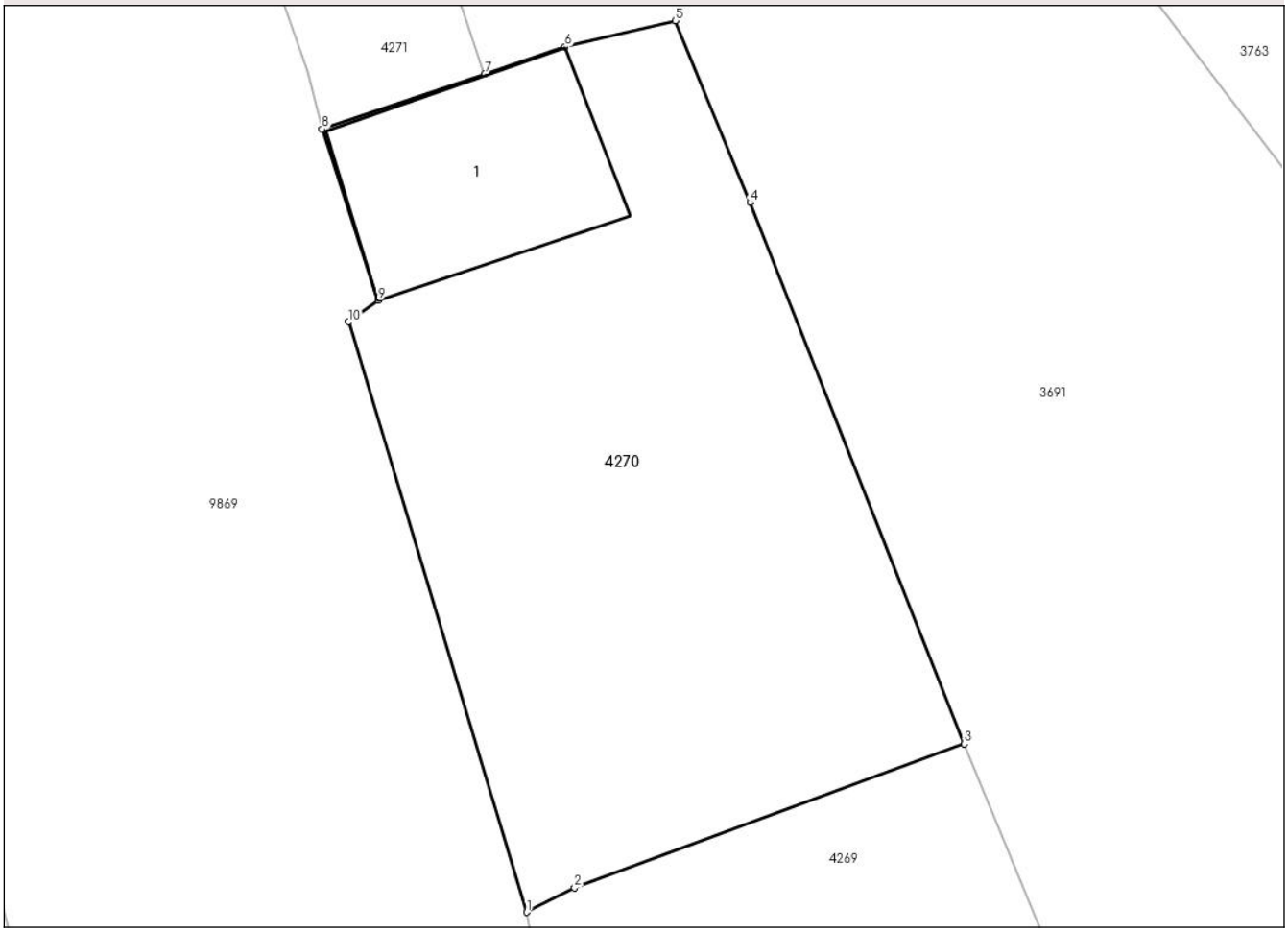

Date referitoare la teren

Crt	Categorie folosință	Intra vilan	Suprafaţa (mp)	Tarla	Parcelă	Nr. topo	Observaţii / Referinţe
1	faneata	DA	139	-	-	-	
2	curti constructii	DA	39	-	-	-	

Date referitoare la construcţii

Crt	Număr	Destinaţie construcţie	Supraf. (mp)	Situaţie juridică	Observaţii / Referinţe
A1.1		constructii anexa	24	Cu acte	Nr. niveluri:1; S. construita la sol:24 mp;

Lungime Segmente
1) Valorile lungimilor segmentelor sunt obţinute din proiecţie în plan.

Punct început	X / Y	Punct sfârşit	X / Y	Lungime segment (** (m)
1	569.601,738 584.719,742	2	569.602,835 584.720,3	1.231
2	569.602,835 584.720,3	3	569.611,765 584.723,599	9.52
3	569.611,765 584.723,599	4	569.606,864 584.735,987	13.322

Document care conține date cu caracter personal, protejat de prevederile Regulamentului (UE) nr. 679/2016 și Legii 190/2018

Punct început	X / Y	Punct sfârşit	X / Y	Lungime segment (** (m)
4	569.606,864 584.735,987	5	569.605,143 584.740,151	4.506
5	569.605,143 584.740,151	6	569.602,618 584.739,551	2.595
6	569.602,618 584.739,551	7	569.600,777 584.738,93	1.943
7	569.600,777 584.738,93	8	569.597,049 584.737,669	3.935
8	569.597,049 584.737,669	9	569.598,336 584.733,753	4.122
9	569.598,336 584.733,753	10	569.597,655 584.733,258	0.842
10	569.597,655 584.733,258	1	569.601,738 584.719,742	14.119

** Lungimile segmentelor sunt determinate în planul de proiecţie Stereo 70 şi sunt rotunjite la 1 milimetru.
*** Distanţa dintre puncte este formată din segmente cumulate ce sunt mai mici decât valoarea 1 milimetru.

Document care conține date cu caracter personal, protejat de prevederile Regulamentului (UE) nr. 679/2016 și Legii 190/2018

DATE DESPRE IMOBILUL NR. 4271

Oficiul de Cadastru şi Publicitate Imobiliară NEAMT
Biroul de Cadastru şi Publicitate Imobiliară Bicaz

A. Partea I. Descrierea imobilului

TEREN Intravilan

Adresa: Loc. Damuc, Jud. Neamt

Nr. Crt	Nr cadastral Nr. topografic	Suprafaţa* (mp)	Observaţii / Referinţe
A1	51573	20	Sector cadastral:129 Teren imprejmuit;

B. Partea II. Proprietari şi acte

Inscrieri privitoare la dreptul de proprietate şi alte drepturi reale		Referinţe
11166 / 11/05/2022		
Act Administrativ nr. HCL nr. 47, din 31/08/2021 emis de Consiliul Local Damuc (Anexa nr. 1 la HCL nr. 47/31.08.2021 - Lista inventar cuprinzand bunurile care alcatuiesc domeniul privat al Comunei Damuc ; act administrativ nr Adeverinta nr. 2865 din 28.04.2022, emis de Primaria Comunei Damuc);		
B1	Intabulare, drept de PROPRIETATE, dobandit prin Lege, cota actuala 1/1, cota initiala 1/1	A1
	1) **COMUNA DĂMUC**, CIF:2614422, - DOMENIUL PRIVAT	

C. Partea III. SARCINI .

Inscrieri privind dezmembramintele dreptului de proprietate, drepturi reale de garanţie şi sarcini	Referinţe
NU SUNT	

Anexa Nr. 1 La Partea I

Teren

Nr cadastral	Suprafaţa (mp)*	Observaţii / Referinţe
51573	20	

* Suprafaţa este determinată in planul de proiecţie Stereo 70.

DETALII LINIARE IMOBIL

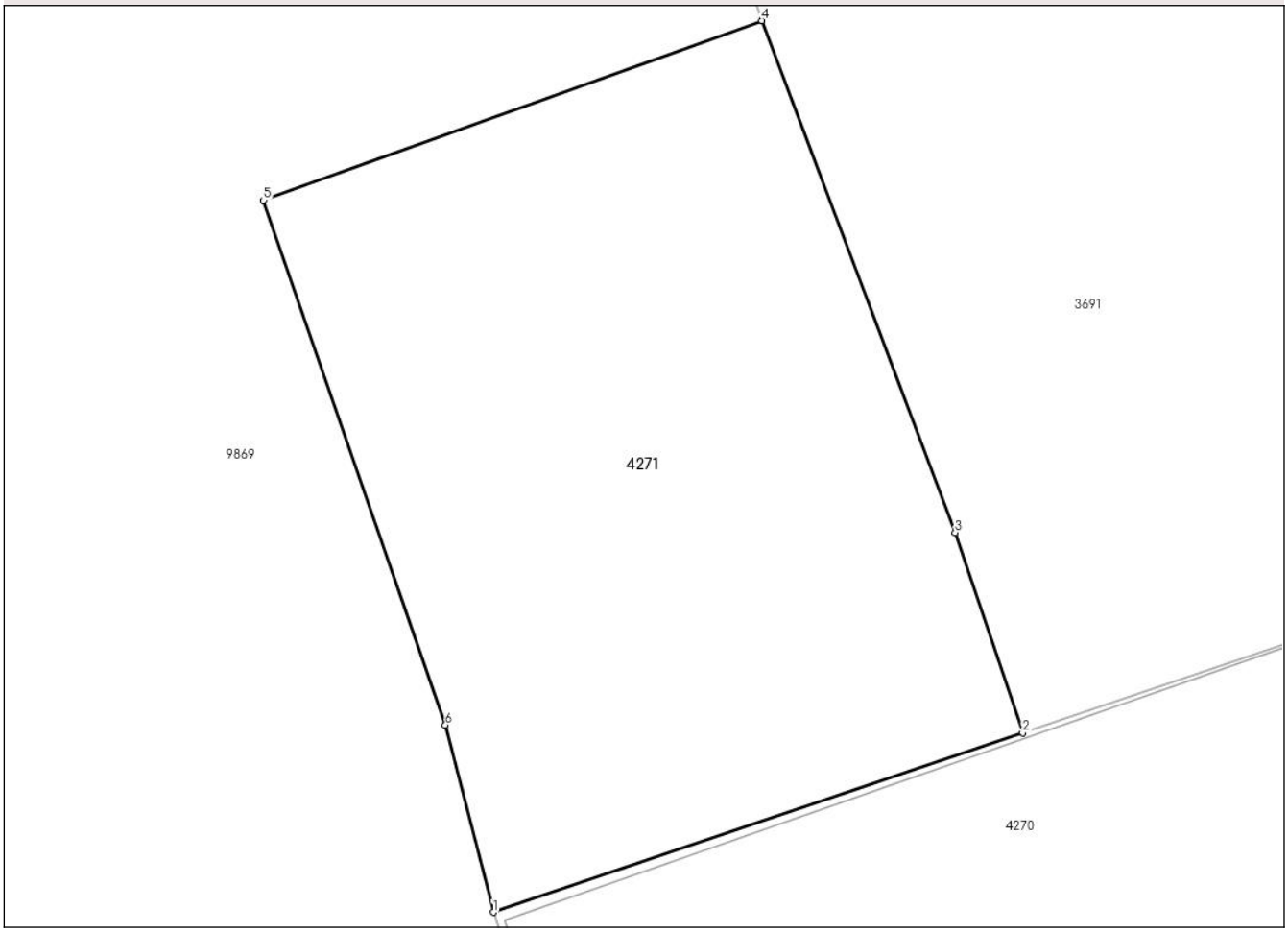

Date referitoare la teren

Crt	Categorie folosință	Intra vilan	Suprafaţa (mp)	Tarla	Parcelă	Nr. topo	Observaţii / Referinţe
1	curti constructii	DA	20	-	-	-	

Lungime Segmente
1) Valorile lungimilor segmentelor sunt obţinute din proiecţie în plan.

Punct început	X / Y	Punct sfârşit	X / Y	Lungime segment (** (m)
1	569.597,049 584.737,669	2	569.600,777 584.738,93	3.935
2	569.600,777 584.738,93	3	569.600,301 584.740,34	1.488
3	569.600,301 584.740,34	4	569.598,941 584.743,942	3.85
4	569.598,941 584.743,942	5	569.595,43 584.742,678	3.732
5	569.595,43 584.742,678	6	569.596,711 584.738,986	3.908

Document care conține date cu caracter personal, protejat de prevederile Regulamentului (UE) nr. 679/2016 și Legii 190/2018

Punct început	X / Y	Punct sfârşit	X / Y	Lungime segment (** (m)
6	569.596,711 584.738,986	1	569.597,049 584.737,669	1.36

** Lungimile segmentelor sunt determinate în planul de proiecţie Stereo 70 şi sunt rotunjite la 1 milimetru.
*** Distanţa dintre puncte este formată din segmente cumulate ce sunt mai mici decât valoarea 1 milimetru.

Document care conține date cu caracter personal, protejat de prevederile Regulamentului (UE) nr. 679/2016 și Legii 190/2018

DATE DESPRE IMOBILUL NR. 7502

Oficiul de Cadastru şi Publicitate Imobiliară NEAMT
Biroul de Cadastru şi Publicitate Imobiliară Bicaz

A. Partea I. Descrierea imobilului

TEREN Intravilan

Adresa: Loc. Damuc, Jud. Neamt, pct. 'Damuc'

Nr. Crt	Nr cadastral Nr. topografic	Suprafaţa* (mp)	Observaţii / Referinţe
A1		372	Sector cadastral:129 Teren imprejmuit;

B. Partea II. Proprietari şi acte

Inscrieri privitoare la dreptul de proprietate şi alte drepturi reale		Referinţe
7502 / 10/10/2023		
Act Normativ nr. 7, din 13/03/1996 emis de PARLAMENTUL ROMANIEI;		
B1	Inscrierea provizorie, drept de PROPRIETATE, dobandit prin Lege, cota actuala 1/1, cota initiala 1/1	A1
	1) **COMUNA DĂMUC**, CIF:2614422, PROPRIETAR NEIDENTIFICAT	

C. Partea III. SARCINI .

Inscrieri privind dezmembramintele dreptului de proprietate, drepturi reale de garanţie şi sarcini	Referinţe
NU SUNT	

Anexa Nr. 1 La Partea I

Teren

Nr cadastral	Suprafaţa (mp)*	Observaţii / Referinţe
	372	

* Suprafaţa este determinată in planul de proiecţie Stereo 70.

DETALII LINIARE IMOBIL

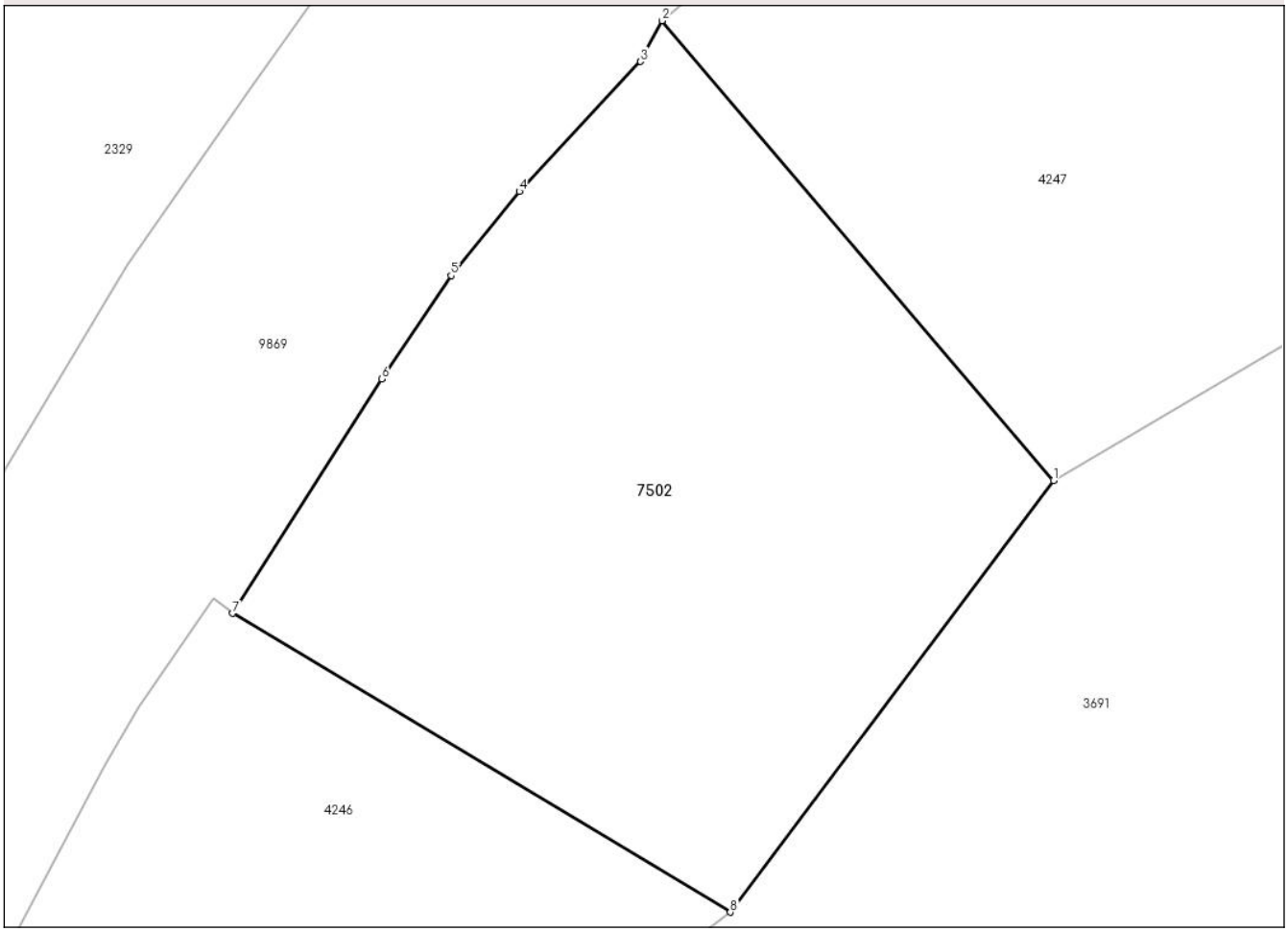

Date referitoare la teren

Crt	Categorie folosință	Intra vilan	Suprafaţa (mp)	Tarla	Parcelă	Nr. topo	Observaţii / Referinţe
1	faneata	DA	372	63	-	-	

Lungime Segmente
1) Valorile lungimilor segmentelor sunt obţinute din proiecţie în plan.

Punct început	X / Y	Punct sfârşit	X / Y	Lungime segment (** (m)
1	569.564,809 584.498,149	2	569.552,522 584.512,566	18.943
2	569.552,522 584.512,566	3	569.551,848 584.511,284	1.448
3	569.551,848 584.511,284	4	569.548,038 584.507,208	5.579
4	569.548,038 584.507,208	5	569.545,896 584.504,57	3.398
5	569.545,896 584.504,57	6	569.543,725 584.501,325	3.904

Document care conține date cu caracter personal, protejat de prevederile Regulamentului (UE) nr. 679/2016 și Legii 190/2018

Punct început	X / Y	Punct sfârşit	X / Y	Lungime segment (** (m)
6	569.543,725 584.501,325	7	569.539,043 584.493,98	8.71
7	569.539,043 584.493,98	8	569.554,663 584.484,606	18.217
8	569.554,663 584.484,606	1	569.564,809 584.498,149	16.922

** Lungimile segmentelor sunt determinate în planul de proiecţie Stereo 70 şi sunt rotunjite la 1 milimetru.
*** Distanţa dintre puncte este formată din segmente cumulate ce sunt mai mici decât valoarea 1 milimetru.

Document care conține date cu caracter personal, protejat de prevederile Regulamentului (UE) nr. 679/2016 și Legii 190/2018