DATE DESPRE IMOBILUL NR. 2815

Oficiul de Cadastru şi Publicitate Imobiliară NEAMT
Biroul de Cadastru şi Publicitate Imobiliară Bicaz

A. Partea I. Descrierea imobilului

TEREN Intravilan

Adresa: Loc. Huisurez, Jud. Neamt

Nr. Crt	Nr cadastral Nr. topografic	Suprafaţa* (mp)	Observaţii / Referinţe
A1	51761	914	Sector cadastral:127 Teren imprejmuit;

B. Partea II. Proprietari şi acte

Inscrieri privitoare la dreptul de proprietate şi alte drepturi reale		Referinţe
12117 / 30/05/2023		
Act Administrativ nr. HCL nr. 11, din 06/03/2023 emis de Consiliul Local Damuc (Anexa nr. 1 la HCL nr. 11/06.03.2023 Lista inventar domeniul privat al Comunei Damuc ; act administrativ nr Adeverinta nr. 3074 din 28.04.2023, emis de Primaria comunei Damuc);		
B1	Intabulare, drept de PROPRIETATE, dobandit prin Lege, cota actuala 1/1, cota initiala 1/1	A1
	1) **COMUNA DĂMUC**, CIF:2614422, - DOMENIUL PRIVAT	

C. Partea III. SARCINI .

Inscrieri privind dezmembramintele dreptului de proprietate, drepturi reale de garanţie şi sarcini	Referinţe
NU SUNT	

Document care conține date cu caracter personal, protejat de prevederile Regulamentului (UE) nr. 679/2016 și Legii 190/2018

Anexa Nr. 1 La Partea I

Teren

Nr cadastral	Suprafaţa (mp)*	Observaţii / Referinţe
51761	914	

* Suprafaţa este determinată in planul de proiecţie Stereo 70.

DETALII LINIARE IMOBIL

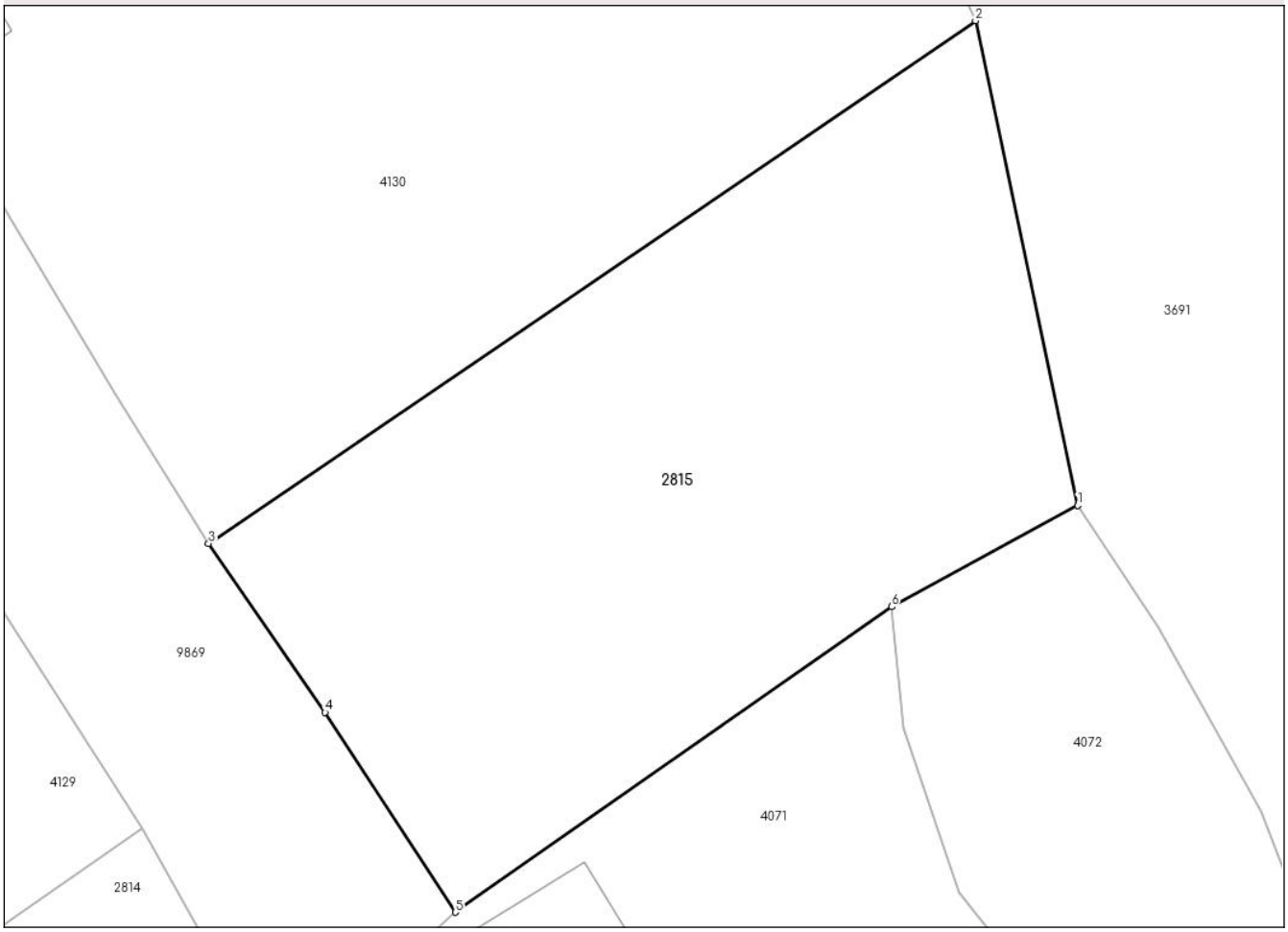

Date referitoare la teren

Crt	Categorie folosință	Intra vilan	Suprafaţa (mp)	Tarla	Parcelă	Nr. topo	Observaţii / Referinţe
1	faneata	DA	914	-	-	-	

Lungime Segmente
1) Valorile lungimilor segmentelor sunt obţinute din proiecţie în plan.

Punct început	X / Y	Punct sfârşit	X / Y	Lungime segment (** (m)
1	569.586,581 583.554,069	2	569.581,51 583.578,13	24.59
2	569.581,51 583.578,13	3	569.543,39 583.552,17	46.12
3	569.543,39 583.552,17	4	569.549,18 583.543,791	10.185
4	569.549,18 583.543,791	5	569.555,653 583.533,867	11.848
5	569.555,653 583.533,867	6	569.577,337 583.549,038	26.464

Document care conține date cu caracter personal, protejat de prevederile Regulamentului (UE) nr. 679/2016 și Legii 190/2018

Punct început	X / Y	Punct sfârşit	X / Y	Lungime segment (** (m)
6	569.577,337 583.549,038	1	569.586,581 583.554,069	10.524

** Lungimile segmentelor sunt determinate în planul de proiecţie Stereo 70 şi sunt rotunjite la 1 milimetru.
*** Distanţa dintre puncte este formată din segmente cumulate ce sunt mai mici decât valoarea 1 milimetru.

DATE DESPRE IMOBILUL NR. 4021

Oficiul de Cadastru şi Publicitate Imobiliară NEAMT
Biroul de Cadastru şi Publicitate Imobiliară Bicaz

A. Partea I. Descrierea imobilului

TEREN Intravilan

Adresa: Loc. Huisurez, Jud. Neamt

Nr. Crt	Nr cadastral Nr. topografic	Suprafaţa* (mp)	Observaţii / Referinţe
A1	51544	563	Sector cadastral:127 Teren neimprejmuit;

B. Partea II. Proprietari şi acte

Inscrieri privitoare la dreptul de proprietate şi alte drepturi reale		Referinţe
10174 / 26/04/2022		
Act Administrativ nr. Hotărârea nr. 47, din 31/08/2021 emis de Primaria comunei Damuc (act administrativ nr Certificatul de atestare fiscală nr. 569 din 05.04.2022, emis de Primaria comunei Damuc;act administrativ nr Adeverința nr. 2844 din 28.04.2022, emis de Primaria comunei Damuc);		
B1	Intabulare, drept de PROPRIETATE, dobandit prin Lege, cota actuala 1/1, cota initiala 1/1	A1
	1) **COMUNA DAMUC**, CIF:2614422, Domeniul privat	

C. Partea III. SARCINI .

Inscrieri privind dezmembramintele dreptului de proprietate, drepturi reale de garanţie şi sarcini	Referinţe
NU SUNT	

Anexa Nr. 1 La Partea I

Teren

Nr cadastral	Suprafaţa (mp)*	Observaţii / Referinţe
51544	563	

* Suprafaţa este determinată in planul de proiecţie Stereo 70.

DETALII LINIARE IMOBIL

Date referitoare la teren

Crt	Categorie folosință	Intra vilan	Suprafaţa (mp)	Tarla	Parcelă	Nr. topo	Observaţii / Referinţe
1	drum	DA	563	-	-	-	

Lungime Segmente

1) Valorile lungimilor segmentelor sunt obţinute din proiecţie în plan.

Punct început	X / Y	Punct sfârşit	X / Y	Lungime segment (** (m)
1	569.664,018 583.357,222	2	569.656,983 583.353,441	7.987
3	569.667,656 583.340,237	4	569.671,719 583.333,446	7.914
5	569.686,237 583.316,022	6	569.695,202 583.301,187	17.333
7	569.713,517 583.274,642	8	569.716,862 583.265,921	9.34
9	569.719,684 583.266,713	10	569.719,313 583.269,089	2.405

Punct început	X / Y	Punct sfârşit	X / Y	Lungime segment (** (m)
2	569.656,983 583.353,441	3	569.667,656 583.340,237	16.978
4	569.671,719 583.333,446	5	569.686,237 583.316,022	22.68
6	569.695,202 583.301,187	7	569.713,517 583.274,642	32.25
8	569.716,862 583.265,921	9	569.719,684 583.266,713	2.931
10	569.719,313 583.269,089	11	569.717,145 583.277,013	8.215

Document care conține date cu caracter personal, protejat de prevederile Regulamentului (UE) nr. 679/2016 și Legii 190/2018

Punct început	X / Y	Punct sfârşit	X / Y	Lungime segment (** (m)
11	569.717,145 583.277,013	12	569.714,444 583.282,648	6.249
13	569.714,685 583.282,736	14	569.710,329 583.289,375	7.94
15	569.705,759 583.296,013	16	569.701,873 583.301,341	6.595
17	569.693,254 583.313,312	18	569.683,523 583.327,311	17.049
19	569.675,433 583.338,487	20	569.669,856 583.346,547	9.801
21	569.664,911 583.354,444	1	569.664,018 583.357,222	2.918

Punct început	X / Y	Punct sfârşit	X / Y	Lungime segment (** (m)
12	569.714,444 583.282,648	13	569.714,685 583.282,736	0.257
14	569.710,329 583.289,375	15	569.705,759 583.296,013	8.059
16	569.701,873 583.301,341	17	569.693,254 583.313,312	14.751
18	569.683,523 583.327,311	19	569.675,433 583.338,487	13.797
20	569.669,856 583.346,547	21	569.664,911 583.354,444	9.317

** Lungimile segmentelor sunt determinate în planul de proiecţie Stereo 70 şi sunt rotunjite la 1 milimetru.
*** Distanţa dintre puncte este formată din segmente cumulate ce sunt mai mici decât valoarea 1 milimetru.

Document care conține date cu caracter personal, protejat de prevederile Regulamentului (UE) nr. 679/2016 și Legii 190/2018

DATE DESPRE IMOBILUL NR. 4038

Oficiul de Cadastru şi Publicitate Imobiliară NEAMT
Biroul de Cadastru şi Publicitate Imobiliară Bicaz

A. Partea I. Descrierea imobilului

TEREN Intravilan

Adresa: Loc. Huisurez, Jud. Neamt

Nr. Crt	Nr cadastral Nr. topografic	Suprafaţa* (mp)	Observaţii / Referinţe
A1	51655	303	Sector cadastral:127 Teren neimprejmuit;

B. Partea II. Proprietari şi acte

Inscrieri privitoare la dreptul de proprietate şi alte drepturi reale		Referinţe
20001 / 02/09/2022		
Act Administrativ nr. HCL 47, din 31/08/2021 emis de Primaria comunei Damuc (act administrativ nr Adeverinta 4737 din 11.08.2022, emis de Primaria comunei Damuc;act administrativ nr Certificat fiscal 848 din 01.09.2022, emis de Primaria comunei Damuc);		
B1	Intabulare, drept de PROPRIETATE, dobandit prin Lege, cota actuala 1/1, cota initiala 1/1	A1
	1) **COMUNA DĂMUC**, CIF:2614422, - domeniul privat	

C. Partea III. SARCINI .

Inscrieri privind dezmembramintele dreptului de proprietate, drepturi reale de garanţie şi sarcini	Referinţe
NU SUNT	

Document care conține date cu caracter personal, protejat de prevederile Regulamentului (UE) nr. 679/2016 și Legii 190/2018

Anexa Nr. 1 La Partea I

Teren

Nr cadastral	Suprafaţa (mp)*	Observaţii / Referinţe
51655	303	

* Suprafaţa este determinată in planul de proiecţie Stereo 70.

DETALII LINIARE IMOBIL

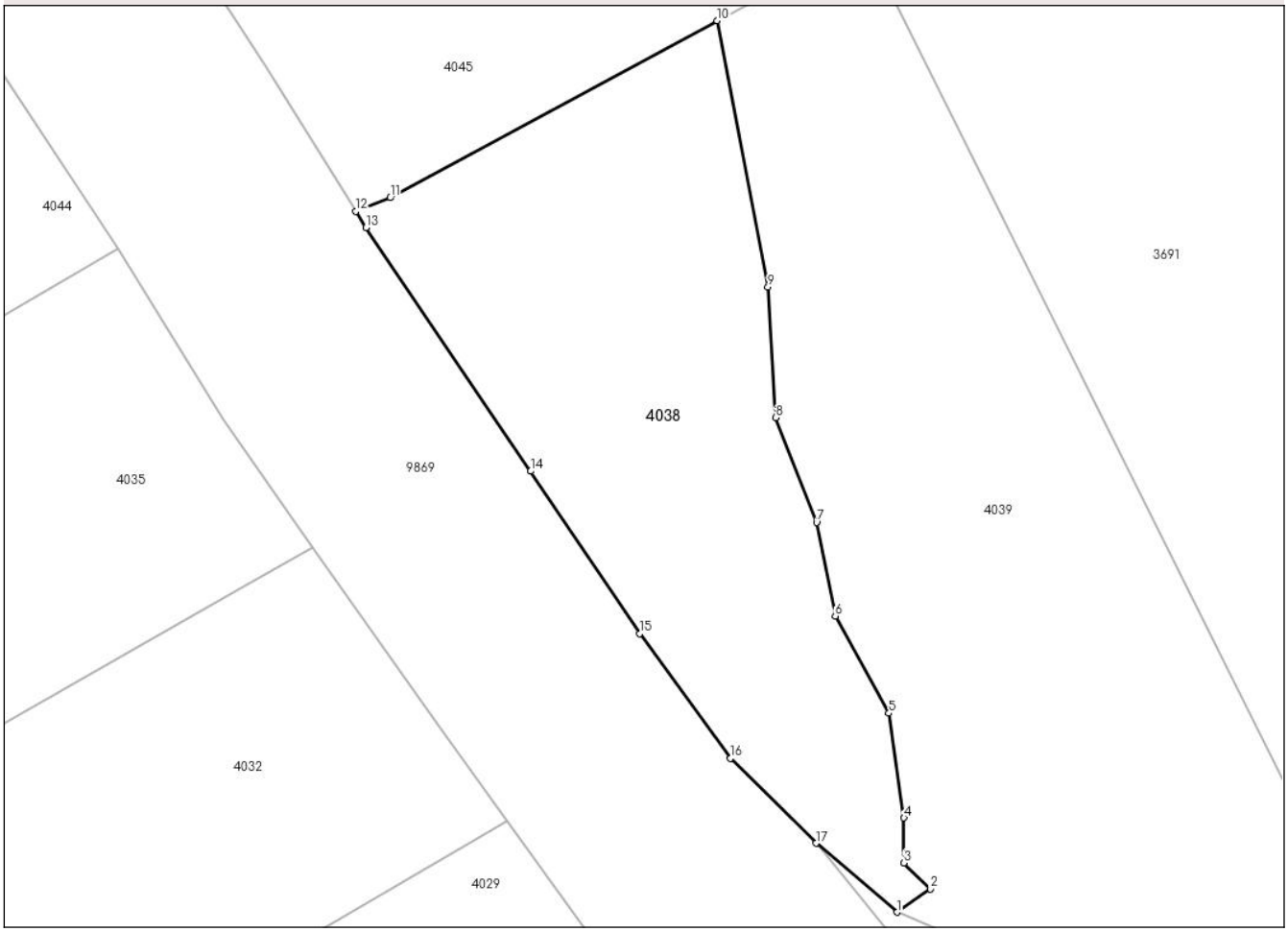

Date referitoare la teren

Crt	Categorie folosință	Intra vilan	Suprafaţa (mp)	Tarla	Parcelă	Nr. topo	Observaţii / Referinţe
1	faneata	DA	303	-	-	-	

Lungime Segmente
1) Valorile lungimilor segmentelor sunt obţinute din proiecţie în plan.

Punct început	X / Y	Punct sfârşit	X / Y	Lungime segment (** (m)
1	569.643,568 583.365,582	2	569.644,876 583.366,484	1.589
2	569.644,876 583.366,484	3	569.643,843 583.367,504	1.452
3	569.643,843 583.367,504	4	569.643,843 583.369,253	1.749
4	569.643,843 583.369,253	5	569.643,252 583.373,334	4.124
5	569.643,252 583.373,334	6	569.641,162 583.377,123	4.327

Document care conține date cu caracter personal, protejat de prevederile Regulamentului (UE) nr. 679/2016 și Legii 190/2018

Punct început	X / Y	Punct sfârşit	X / Y	Lungime segment (** (m)
6	569.641,162 583.377,123	7	569.640,433 583.380,766	3.715
7	569.640,433 583.380,766	8	569.638,829 583.384,847	4.385
8	569.638,829 583.384,847	9	569.638,538 583.389,948	5.109
9	569.638,538 583.389,948	10	569.636,556 583.400,319	10.559
10	569.636,556 583.400,319	11	569.623,807 583.393,419	14.496
11	569.623,807 583.393,419	12	569.622,457 583.392,886	1.451
12	569.622,457 583.392,886	13	569.622,849 583.392,25	0.747
13	569.622,849 583.392,25	14	569.629,281 583.382,768	11.458
14	569.629,281 583.382,768	15	569.633,533 583.376,435	7.628
15	569.633,533 583.376,435	16	569.637,076 583.371,581	6.01
16	569.637,076 583.371,581	17	569.640,409 583.368,266	4.701
17	569.640,409 583.368,266	1	569.643,568 583.365,582	4.145

** Lungimile segmentelor sunt determinate în planul de proiecţie Stereo 70 şi sunt rotunjite la 1 milimetru.
*** Distanţa dintre puncte este formată din segmente cumulate ce sunt mai mici decât valoarea 1 milimetru.

Document care conține date cu caracter personal, protejat de prevederile Regulamentului (UE) nr. 679/2016 și Legii 190/2018

DATE DESPRE IMOBILUL NR. 4039

Oficiul de Cadastru şi Publicitate Imobiliară NEAMT
Biroul de Cadastru şi Publicitate Imobiliară Bicaz

A. Partea I. Descrierea imobilului

TEREN Intravilan

Adresa: Loc. Huisurez, Jud. Neamt

Nr. Crt	Nr cadastral Nr. topografic	Suprafaţa* (mp)	Observaţii / Referinţe
A1		466	Sector cadastral:127 Teren neimprejmuit;

B. Partea II. Proprietari şi acte

Inscrieri privitoare la dreptul de proprietate şi alte drepturi reale		Referinţe
4039 / 22/08/2023		
Act Normativ nr. 7, din 13/03/1996 emis de PARLAMENTUL ROMANIEI;		
B1	Inscrierea provizorie, drept de PROPRIETATE, dobandit prin Lege, cota actuala 1/1, cota initiala 1/1	A1
	1) **COMUNA DĂMUC**, CIF:2614422, PROPRIETAR NEIDENTIFICAT	

C. Partea III. SARCINI .

Inscrieri privind dezmembramintele dreptului de proprietate, drepturi reale de garanţie şi sarcini	Referinţe
NU SUNT	

Anexa Nr. 1 La Partea I

Teren

Nr cadastral	Suprafaţa (mp)*	Observaţii / Referinţe
	466	

* Suprafaţa este determinată in planul de proiecţie Stereo 70.

DETALII LINIARE IMOBIL

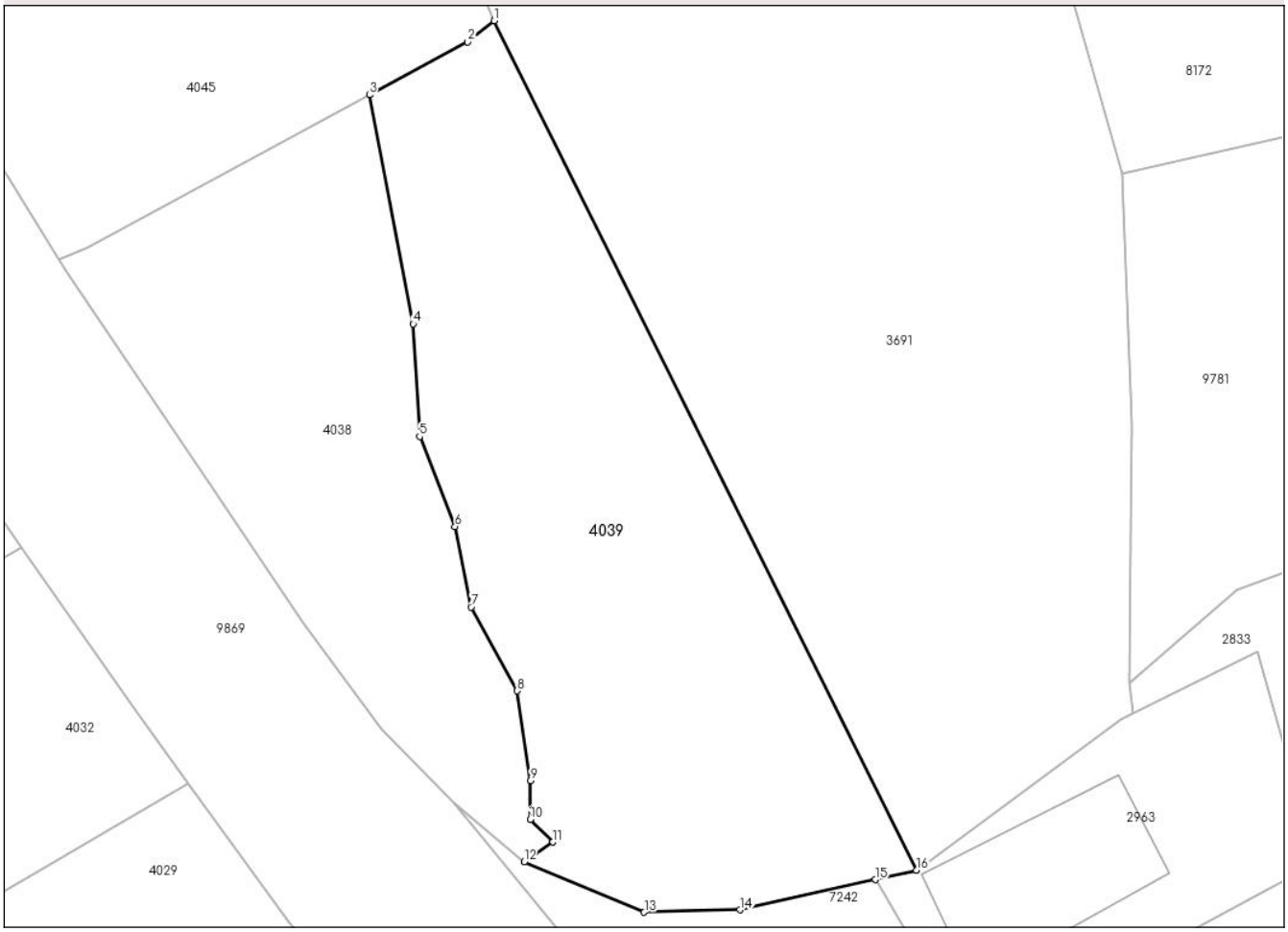

Date referitoare la teren

Crt	Categorie folosință	Intra vilan	Suprafaţa (mp)	Tarla	Parcelă	Nr. topo	Observaţii / Referinţe
1	neproductiv	DA	466	-	-	-	

Lungime Segmente
1) Valorile lungimilor segmentelor sunt obţinute din proiecţie în plan.

Punct început	X / Y	Punct sfârşit	X / Y	Lungime segment (** (m)
1	569.642,215 583.403,68	2	569.641,0 583.402,724	1.546
2	569.641,0 583.402,724	3	569.636,556 583.400,319	5.053
3	569.636,556 583.400,319	4	569.638,538 583.389,948	10.559
4	569.638,538 583.389,948	5	569.638,829 583.384,847	5.109
5	569.638,829 583.384,847	6	569.640,433 583.380,766	4.385

Document care conține date cu caracter personal, protejat de prevederile Regulamentului (UE) nr. 679/2016 și Legii 190/2018

Punct început	X / Y	Punct sfârşit	X / Y	Lungime segment (** (m)
6	569.640,433 583.380,766	7	569.641,162 583.377,123	3.715
7	569.641,162 583.377,123	8	569.643,252 583.373,334	4.327
8	569.643,252 583.373,334	9	569.643,843 583.369,253	4.124
9	569.643,843 583.369,253	10	569.643,843 583.367,504	1.749
10	569.643,843 583.367,504	11	569.644,876 583.366,484	1.452
11	569.644,876 583.366,484	12	569.643,568 583.365,582	1.589
12	569.643,568 583.365,582	13	569.649,01 583.363,305	5.899
13	569.649,01 583.363,305	14	569.653,346 583.363,411	4.337
14	569.653,346 583.363,411	15	569.659,483 583.364,783	6.288
15	569.659,483 583.364,783	16	569.661,365 583.365,204	1.929
16	569.661,365 583.365,204	1	569.642,215 583.403,68	42.978

** Lungimile segmentelor sunt determinate în planul de proiecţie Stereo 70 şi sunt rotunjite la 1 milimetru.
*** Distanţa dintre puncte este formată din segmente cumulate ce sunt mai mici decât valoarea 1 milimetru.

Document care conține date cu caracter personal, protejat de prevederile Regulamentului (UE) nr. 679/2016 și Legii 190/2018

DATE DESPRE IMOBILUL NR. 4045

Oficiul de Cadastru şi Publicitate Imobiliară NEAMT
Biroul de Cadastru şi Publicitate Imobiliară Bicaz

A. Partea I. Descrierea imobilului

TEREN Intravilan

Adresa: Loc. Huisurez, Jud. Neamt

Nr. Crt	Nr cadastral Nr. topografic	Suprafaţa* (mp)	Observaţii / Referinţe
A1	51546	853	Sector cadastral:127 Teren imprejmuit;

B. Partea II. Proprietari şi acte

Inscrieri privitoare la dreptul de proprietate şi alte drepturi reale		Referinţe
10177 / 26/04/2022		
Act Administrativ nr. Hotărârea nr. 47, din 31/08/2021 emis de Primaria comunei Damuc (act administrativ nr Certificat de atestare fiscală nr. 569 din 05.04.2022, emis de Primaria comunei Damuc;act administrativ nr Adeverința Nr. 2846 din 28.04.2022, emis de Primaria comunei Damuc);		
B1	Intabulare, drept de PROPRIETATE, dobandit prin Lege, cota actuala 1/1, cota initiala 1/1	A1
	1) **COMUNA DAMUC**, CIF:2614422, Domeniul privat	

C. Partea III. SARCINI .

Inscrieri privind dezmembramintele dreptului de proprietate, drepturi reale de garanţie şi sarcini	Referinţe
NU SUNT	

Anexa Nr. 1 La Partea I

Teren

Nr cadastral	Suprafaţa (mp)*	Observaţii / Referinţe
51546	853	

* Suprafaţa este determinată in planul de proiecţie Stereo 70.

DETALII LINIARE IMOBIL

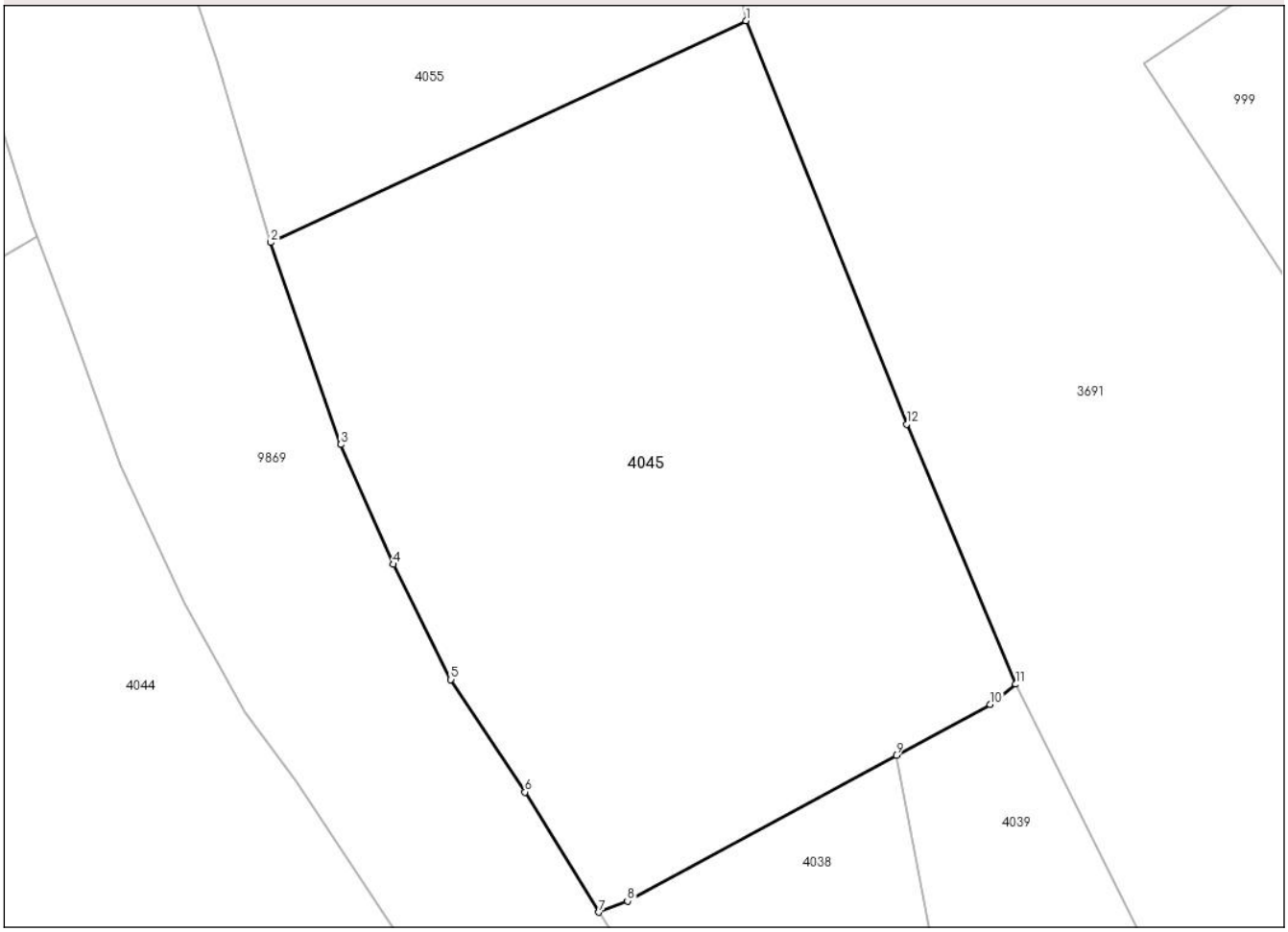

Date referitoare la teren

Crt	Categorie folosință	Intra vilan	Suprafaţa (mp)	Tarla	Parcelă	Nr. topo	Observaţii / Referinţe
1	faneata	DA	853	-	-	-	

Lungime Segmente
1) Valorile lungimilor segmentelor sunt obţinute din proiecţie în plan.

Punct început	X / Y	Punct sfârşit	X / Y	Lungime segment (** (m)
1	569.629,421 583.435,104	2	569.606,887 583.424,602	24.861
2	569.606,887 583.424,602	3	569.610,214 583.415,036	10.128
3	569.610,214 583.415,036	4	569.612,719 583.409,363	6.201
4	569.612,719 583.409,363	5	569.615,438 583.403,901	6.101
5	569.615,438 583.403,901	6	569.618,949 583.398,577	6.377

Document care conține date cu caracter personal, protejat de prevederile Regulamentului (UE) nr. 679/2016 și Legii 190/2018

Punct început	X / Y	Punct sfârşit	X / Y	Lungime segment (** (m)
6	569.618,949 583.398,577	7	569.622,457 583.392,886	6.685
7	569.622,457 583.392,886	8	569.623,807 583.393,419	1.451
8	569.623,807 583.393,419	9	569.636,556 583.400,319	14.496
9	569.636,556 583.400,319	10	569.641,0 583.402,724	5.053
10	569.641,0 583.402,724	11	569.642,215 583.403,68	1.546
11	569.642,215 583.403,68	12	569.637,055 583.415,998	13.355
12	569.637,055 583.415,998	1	569.629,421 583.435,104	20.575

** Lungimile segmentelor sunt determinate în planul de proiecţie Stereo 70 şi sunt rotunjite la 1 milimetru.
*** Distanţa dintre puncte este formată din segmente cumulate ce sunt mai mici decât valoarea 1 milimetru.

Document care conține date cu caracter personal, protejat de prevederile Regulamentului (UE) nr. 679/2016 și Legii 190/2018

DATE DESPRE IMOBILUL NR. 4055

Oficiul de Cadastru şi Publicitate Imobiliară NEAMT
Biroul de Cadastru şi Publicitate Imobiliară Bicaz

A. Partea I. Descrierea imobilului

TEREN Intravilan

Adresa: Loc. Huisurez, Jud. Neamt

Nr. Crt	Nr cadastral Nr. topografic	Suprafaţa* (mp)	Observaţii / Referinţe
A1	51555	887	Sector cadastral:127 Teren imprejmuit;

B. Partea II. Proprietari şi acte

Inscrieri privitoare la dreptul de proprietate şi alte drepturi reale		Referinţe
10683 / 04/05/2022		
Act Administrativ nr. HCL nr. 47, din 31/08/2021 emis de Primaria Comunei Damuc (act administrativ nr Adeverinta nr. 2847 din 28.04.2022, emis de Primaria Comunei Damuc);		
B1	Intabulare, drept de PROPRIETATE, dobandit prin Lege, cota actuala 1/1, cota initiala 1/1	A1
	1) **COMUNA DĂMUC**, CIF:2614422, - DOMENIUL PRIVAT	

C. Partea III. SARCINI .

Inscrieri privind dezmembramintele dreptului de proprietate, drepturi reale de garanţie şi sarcini	Referinţe
NU SUNT	

Document care conține date cu caracter personal, protejat de prevederile Regulamentului (UE) nr. 679/2016 și Legii 190/2018

Anexa Nr. 1 La Partea I

Teren

Nr cadastral	Suprafaţa (mp)*	Observaţii / Referinţe
51555	887	

* Suprafaţa este determinată in planul de proiecţie Stereo 70.

DETALII LINIARE IMOBIL

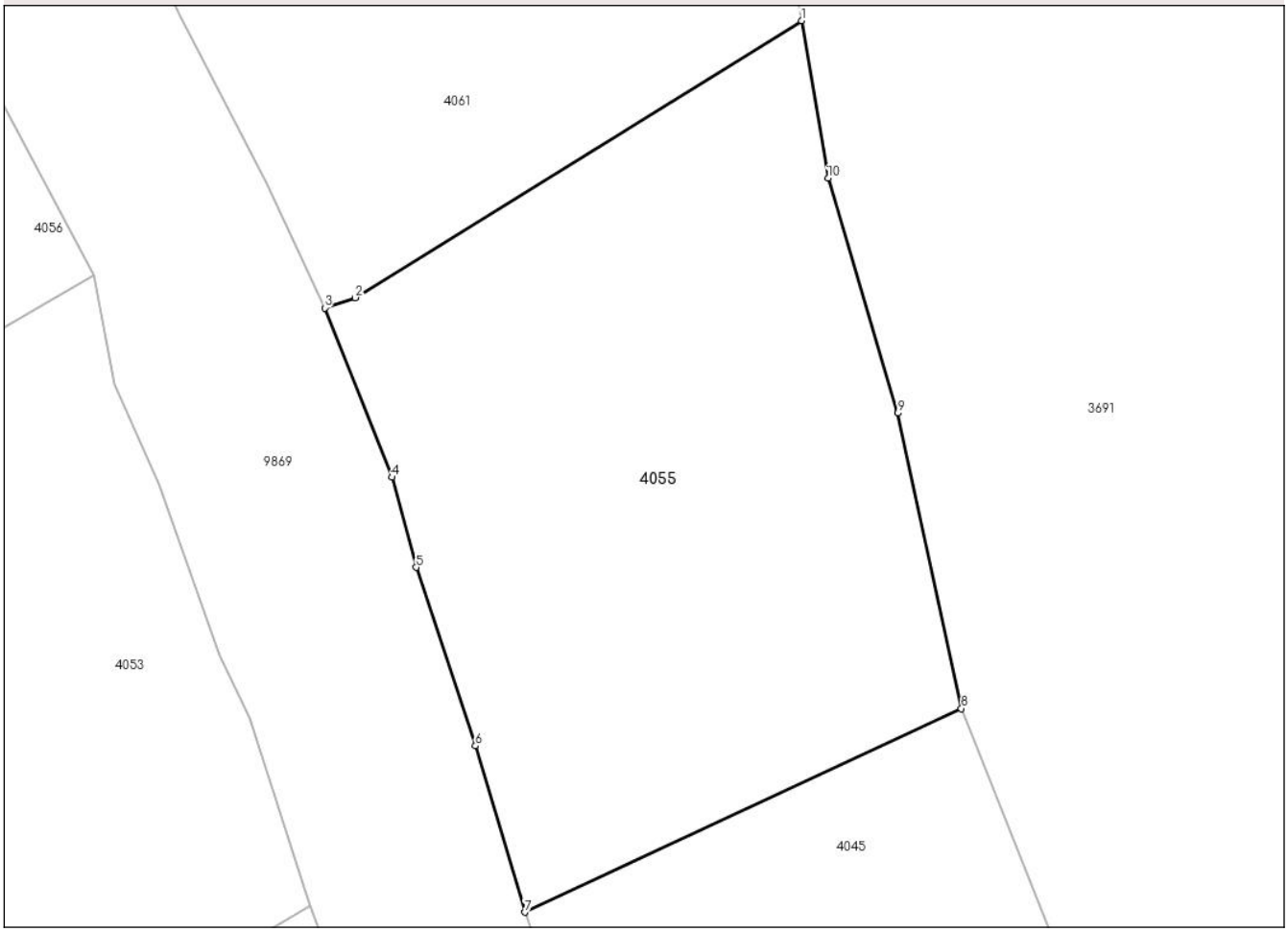

Date referitoare la teren

Crt	Categorie folosință	Intra vilan	Suprafaţa (mp)	Tarla	Parcelă	Nr. topo	Observaţii / Referinţe
1	faneata	DA	887	-	-	-	

Lungime Segmente
1) Valorile lungimilor segmentelor sunt obţinute din proiecţie în plan.

Punct început	X / Y	Punct sfârşit	X / Y	Lungime segment (** (m)
1	569.621,173 583.470,56	2	569.598,135 583.456,282	27.104
2	569.598,135 583.456,282	3	569.596,564 583.455,75	1.659
3	569.596,564 583.455,75	4	569.600,035 583.447,026	9.389
4	569.600,035 583.447,026	5	569.601,283 583.442,376	4.815
5	569.601,283 583.442,376	6	569.604,342 583.433,175	9.696

Document care conține date cu caracter personal, protejat de prevederile Regulamentului (UE) nr. 679/2016 și Legii 190/2018

Punct început	X / Y	Punct sfârşit	X / Y	Lungime segment (** (m)
6	569.604,342 583.433,175	7	569.606,887 583.424,602	8.943
7	569.606,887 583.424,602	8	569.629,421 583.435,104	24.861
8	569.629,421 583.435,104	9	569.626,146 583.450,333	15.577
9	569.626,146 583.450,333	10	569.622,542 583.462,44	12.632
10	569.622,542 583.462,44	1	569.621,173 583.470,56	8.235

** Lungimile segmentelor sunt determinate în planul de proiecţie Stereo 70 şi sunt rotunjite la 1 milimetru.
*** Distanţa dintre puncte este formată din segmente cumulate ce sunt mai mici decât valoarea 1 milimetru.

Document care conține date cu caracter personal, protejat de prevederile Regulamentului (UE) nr. 679/2016 și Legii 190/2018

DATE DESPRE IMOBILUL NR. 4061

Oficiul de Cadastru şi Publicitate Imobiliară NEAMT
Biroul de Cadastru şi Publicitate Imobiliară Bicaz

A. Partea I. Descrierea imobilului

TEREN Intravilan

Adresa: Loc. Huisurez, Jud. Neamt

Nr. Crt	Nr cadastral Nr. topografic	Suprafaţa* (mp)	Observaţii / Referinţe
A1	51560	837	Sector cadastral:127 Teren imprejmuit;

B. Partea II. Proprietari şi acte

Inscrieri privitoare la dreptul de proprietate şi alte drepturi reale		Referinţe
10680 / 04/05/2022		
Act Administrativ nr. HCL nr. 47, din 31/08/2021 emis de Consiliul Local Damuc (Anexa nr. 1 la HCL nr. 47/31.08.2021 - Lista inventar cuprinzand bunurile care alcatuiesc domeniul privat al Comunei Damuc ; act administrativ nr Adeverinta nr. 2848 din 28.04.2022, emis de Primaria Comunei Damuc);		
B1	Intabulare, drept de PROPRIETATE, dobandit prin Lege, cota actuala 1/1, cota initiala 1/1	A1
	1) **COMUNA DĂMUC**, CIF:2614422, - DOMENIUL PRIVAT	

C. Partea III. SARCINI .

Inscrieri privind dezmembramintele dreptului de proprietate, drepturi reale de garanţie şi sarcini	Referinţe
NU SUNT	

Anexa Nr. 1 La Partea I

Teren

Nr cadastral	Suprafaţa (mp)*	Observaţii / Referinţe
51560	837	

* Suprafaţa este determinată in planul de proiecţie Stereo 70.

DETALII LINIARE IMOBIL

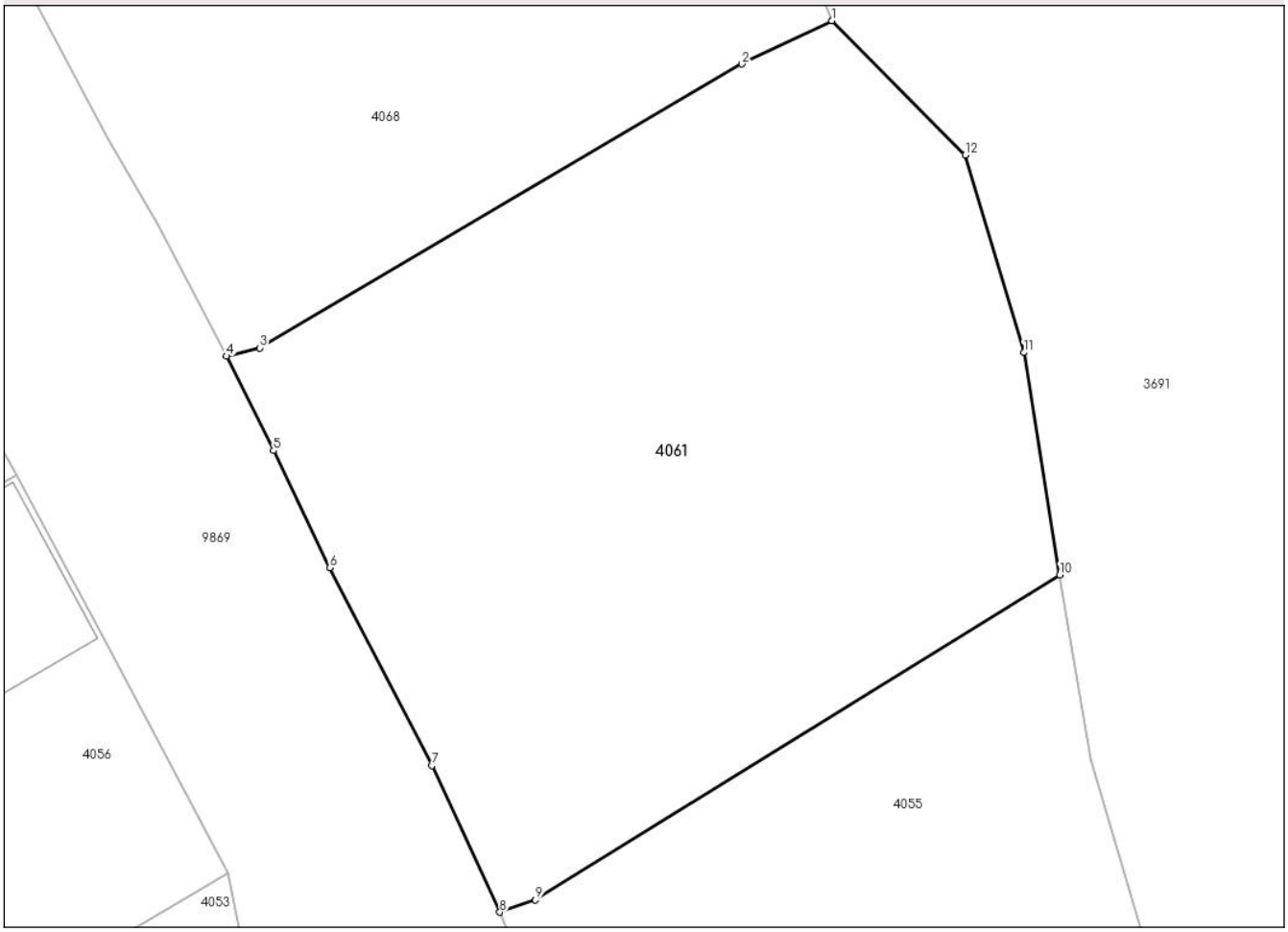

Date referitoare la teren

Crt	Categorie folosință	Intra vilan	Suprafaţa (mp)	Tarla	Parcelă	Nr. topo	Observaţii / Referinţe
1	faneata	DA	837	-	-	-	

Lungime Segmente
1) Valorile lungimilor segmentelor sunt obţinute din proiecţie în plan.

Punct început	X / Y	Punct sfârşit	X / Y	Lungime segment (** (m)
1	569.611,158 583.494,884	2	569.607,199 583.492,986	4.39
2	569.607,199 583.492,986	3	569.586,02 583.480,522	24.574
3	569.586,02 583.480,522	4	569.584,551 583.480,158	1.513
4	569.584,551 583.480,158	5	569.586,619 583.476,01	4.635
5	569.586,619 583.476,01	6	569.589,082 583.470,872	5.698

Document care conține date cu caracter personal, protejat de prevederile Regulamentului (UE) nr. 679/2016 și Legii 190/2018

Punct început	X / Y	Punct sfârşit	X / Y	Lungime segment (** (m)
6	569.589,082 583.470,872	7	569.593,573 583.462,189	9.776
7	569.593,573 583.462,189	8	569.596,564 583.455,75	7.1
8	569.596,564 583.455,75	9	569.598,135 583.456,282	1.659
9	569.598,135 583.456,282	10	569.621,173 583.470,56	27.104
10	569.621,173 583.470,56	11	569.619,598 583.480,314	9.88
11	569.619,598 583.480,314	12	569.617,028 583.488,994	9.052
12	569.617,028 583.488,994	1	569.611,158 583.494,884	8.316

** Lungimile segmentelor sunt determinate în planul de proiecţie Stereo 70 şi sunt rotunjite la 1 milimetru.
*** Distanţa dintre puncte este formată din segmente cumulate ce sunt mai mici decât valoarea 1 milimetru.

Document care conține date cu caracter personal, protejat de prevederile Regulamentului (UE) nr. 679/2016 și Legii 190/2018

DATE DESPRE IMOBILUL NR. 4068

Oficiul de Cadastru şi Publicitate Imobiliară NEAMT
Biroul de Cadastru şi Publicitate Imobiliară Bicaz

A. Partea I. Descrierea imobilului

TEREN Intravilan

Adresa: Loc. Huisurez, Jud. Neamt

Nr. Crt	Nr cadastral Nr. topografic	Suprafaţa* (mp)	Observaţii / Referinţe
A1	51554	830	Sector cadastral:127 Teren imprejmuit;

B. Partea II. Proprietari şi acte

Inscrieri privitoare la dreptul de proprietate şi alte drepturi reale		Referinţe
10691 / 04/05/2022		
Act Administrativ nr. HCL nr. 47, din 31/08/2021 emis de Consiliul Local Damuc (Anexa nr. 1 la HCL nr. 47/31.08.2021 - Lista inventar cuprinzand bunurile care alcatuiesc domeniul privat al Comunei Damuc ; act administrativ nr Adeverinta nr. 2849 din 28.04.2022, emis de Primaria Comunei Damuc);		
B1	Intabulare, drept de PROPRIETATE, dobandit prin Lege, cota actuala 1/1, cota initiala 1/1	A1
	1) **COMUNA DĂMUC**, CIF:2614422, - DOMENIUL PRIVAT	

C. Partea III. SARCINI .

Inscrieri privind dezmembramintele dreptului de proprietate, drepturi reale de garanţie şi sarcini	Referinţe
NU SUNT	

Anexa Nr. 1 La Partea I

Teren

Nr cadastral	Suprafaţa (mp)*	Observaţii / Referinţe
51554	830	

* Suprafaţa este determinată in planul de proiecţie Stereo 70.

DETALII LINIARE IMOBIL

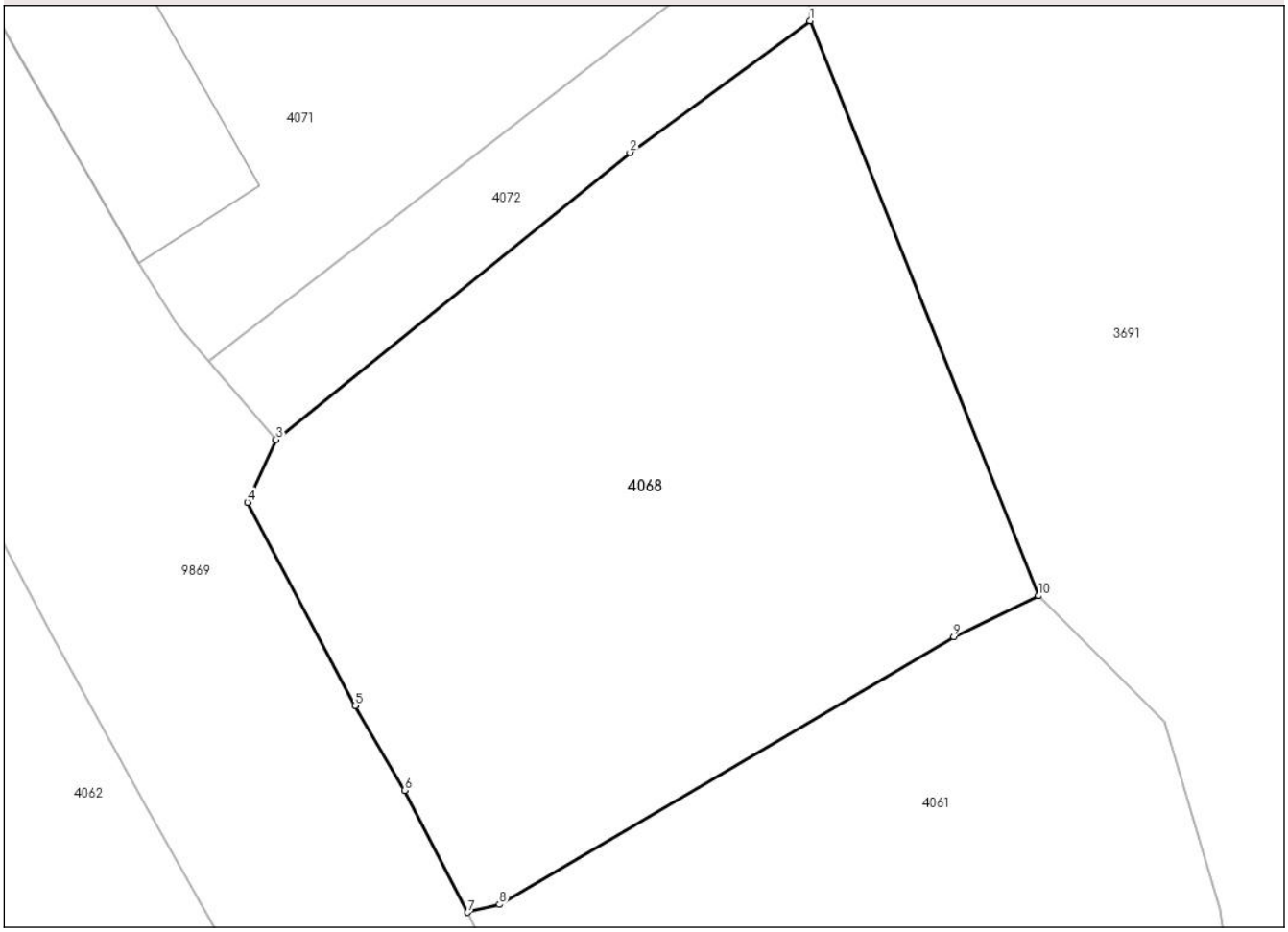

Date referitoare la teren

Crt	Categorie folosință	Intra vilan	Suprafaţa (mp)	Tarla	Parcelă	Nr. topo	Observaţii / Referinţe
1	faneata	DA	830	-	-	-	

Lungime Segmente
1) Valorile lungimilor segmentelor sunt obţinute din proiecţie în plan.

Punct început	X / Y	Punct sfârşit	X / Y	Lungime segment (** (m)
1	569.600,498 583.521,657	2	569.592,11 583.515,523	10.392
2	569.592,11 583.515,523	3	569.575,621 583.502,161	21.223
3	569.575,621 583.502,161	4	569.574,281 583.499,241	3.213
4	569.574,281 583.499,241	5	569.579,301 583.489,765	10.724
5	569.579,301 583.489,765	6	569.581,613 583.485,826	4.567

Document care conține date cu caracter personal, protejat de prevederile Regulamentului (UE) nr. 679/2016 și Legii 190/2018

Punct început	X / Y	Punct sfârşit	X / Y	Lungime segment (** (m)
6	569.581,613 583.485,826	7	569.584,551 583.480,158	6.384
7	569.584,551 583.480,158	8	569.586,02 583.480,522	1.513
8	569.586,02 583.480,522	9	569.607,199 583.492,986	24.574
9	569.607,199 583.492,986	10	569.611,158 583.494,884	4.39
10	569.611,158 583.494,884	1	569.600,498 583.521,657	28.817

** Lungimile segmentelor sunt determinate în planul de proiecţie Stereo 70 şi sunt rotunjite la 1 milimetru.
*** Distanţa dintre puncte este formată din segmente cumulate ce sunt mai mici decât valoarea 1 milimetru.

Document care conține date cu caracter personal, protejat de prevederile Regulamentului (UE) nr. 679/2016 și Legii 190/2018

DATE DESPRE IMOBILUL NR. 4071

Oficiul de Cadastru şi Publicitate Imobiliară NEAMT
Biroul de Cadastru şi Publicitate Imobiliară Bicaz

A. Partea I. Descrierea imobilului

TEREN Intravilan

Adresa: Loc. Huisurez, Jud. Neamt

Nr. Crt	Nr cadastral Nr. topografic	Suprafaţa* (mp)	Observaţii / Referinţe
A1	50949	785	Sector cadastral:127 Teren imprejmuit;

Construcţii

Crt	Nr cadastral Nr. topografic	Adresa	Observaţii / Referinţe
A1.1	50949-C1	Loc. Huisurez, Jud. Neamt	Nr. niveluri:1; S. construita la sol:121 mp; S. construita desfasurata:121 mp; Hala gater
A1.2	50949-C2	Loc. Huisurez, Jud. Neamt	Nr. niveluri:1; S. construita la sol:63 mp; S. construita desfasurata:63 mp; Magazie

B. Partea II. Proprietari şi acte

Inscrieri privitoare la dreptul de proprietate şi alte drepturi reale		Referinţe
7941 / 05/04/2018		
Act Administrativ nr. Certificat de casatorie nr. 4, din 21/02/1974 emis de Consiliul Popular al Comunei Damuc;		
B3	Se noteaza calitatea de bun comun al sotilor Bucur Ioan si Bucur Elena, asupra constructiilor C1 si C2	A1.1, A1.2
Act Notarial nr. Contract de donatie aut. nr. 632, din 05/04/2018 emis de NP BALUT MARIA LILIANA;		
B4	Intabulare, drept de PROPRIETATE, cu titlu de drept de donatie, ca bun comun,, dobandit prin Conventie, cota actuala 1/1, cota initiala 1/1	A1, A1.1, A1.2
	1) **SĂPUNAR ION** 2) **SAPUNAR ROZALIA**, -soti	

C. Partea III. SARCINI .

Inscrieri privind dezmembramintele dreptului de proprietate, drepturi reale de garanţie şi sarcini	Referinţe
NU SUNT	

Document care conține date cu caracter personal, protejat de prevederile Regulamentului (UE) nr. 679/2016 și Legii 190/2018

Anexa Nr. 1 La Partea I

Teren

Nr cadastral	Suprafaţa (mp)*	Observaţii / Referinţe
50949	785	

* Suprafaţa este determinată in planul de proiecţie Stereo 70.

DETALII LINIARE IMOBIL

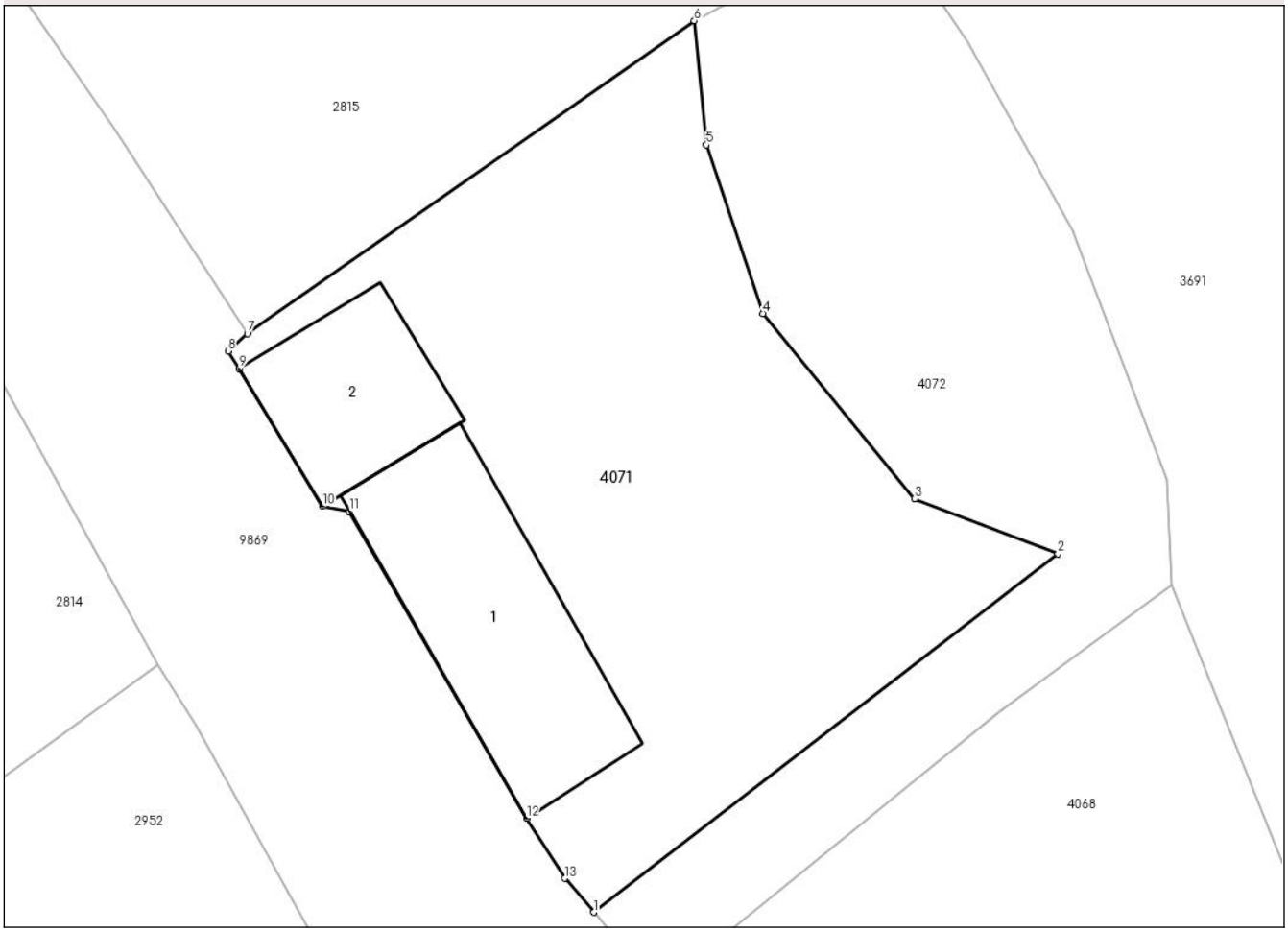

Date referitoare la teren

Crt	Categorie folosință	Intra vilan	Suprafaţa (mp)	Tarla	Parcelă	Nr. topo	Observaţii / Referinţe
1	curti constructii	DA	785	-	-	-	

Date referitoare la construcţii

Crt	Număr	Destinaţie construcţie	Supraf. (mp)	Situaţie juridică	Observaţii / Referinţe
A1.1	50949-C1	constructii industriale si edilitare	121	Cu acte	Nr. niveluri:1; S. construita la sol:121 mp; S. construita desfasurata:121 mp; Hala gater
A1.2	50949-C2	constructii industriale si edilitare	63	Cu acte	Nr. niveluri:1; S. construita la sol:63 mp; S. construita desfasurata:63 mp; Magazie

Lungime Segmente

1) Valorile lungimilor segmentelor sunt obţinute din proiecţie în plan.

Punct început	X / Y	Punct sfârşit	X / Y	Lungime segment (** (m)
1	569.572,455 583.505,824	2	569.594,985 583.523,204	28.455
2	569.594,985 583.523,204	3	569.588,035 583.525,874	7.445

Document care conține date cu caracter personal, protejat de prevederile Regulamentului (UE) nr. 679/2016 și Legii 190/2018

Punct început	X / Y	Punct sfârşit	X / Y	Lungime segment (** (m)
3	569.588,035 583.525,874	4	569.580,663 583.534,842	11.609
4	569.580,663 583.534,842	5	569.577,921 583.543,02	8.625
5	569.577,921 583.543,02	6	569.577,337 583.549,038	6.046
6	569.577,337 583.549,038	7	569.555,653 583.533,867	26.464
7	569.555,653 583.533,867	8	569.554,718 583.533,029	1.256
8	569.554,718 583.533,029	9	569.555,239 583.532,173	1.002
9	569.555,239 583.532,173	10	569.559,299 583.525,499	7.812
10	569.559,299 583.525,499	11	569.560,602 583.525,255	1.326
11	569.560,602 583.525,255	12	569.569,197 583.510,374	17.185
12	569.569,197 583.510,374	13	569.571,04 583.507,46	3.448
13	569.571,04 583.507,46	1	569.572,455 583.505,824	2.163

** Lungimile segmentelor sunt determinate în planul de proiecţie Stereo 70 şi sunt rotunjite la 1 milimetru.
*** Distanţa dintre puncte este formată din segmente cumulate ce sunt mai mici decât valoarea 1 milimetru.

Document care conține date cu caracter personal, protejat de prevederile Regulamentului (UE) nr. 679/2016 și Legii 190/2018

DATE DESPRE IMOBILUL NR. 4072

Oficiul de Cadastru şi Publicitate Imobiliară NEAMT
Biroul de Cadastru şi Publicitate Imobiliară Bicaz

A. Partea I. Descrierea imobilului

TEREN Intravilan

Adresa: Loc. Huisurez, Jud. Neamt

Nr. Crt	Nr cadastral Nr. topografic	Suprafaţa* (mp)	Observaţii / Referinţe
A1		544	Sector cadastral:127 Teren neimprejmuit;

B. Partea II. Proprietari şi acte

Inscrieri privitoare la dreptul de proprietate şi alte drepturi reale		Referinţe
4072 / 22/08/2023		
Act Normativ nr. 7, din 13/03/1996 emis de PARLAMENTUL ROMANIEI;		
B1	Inscrierea provizorie, drept de PROPRIETATE, dobandit prin Lege, cota actuala 1/1, cota initiala 1/1	A1
	1) **COMUNA DĂMUC**, CIF:2614422, PROPRIETAR NEIDENTIFICAT	

C. Partea III. SARCINI .

Inscrieri privind dezmembramintele dreptului de proprietate, drepturi reale de garanţie şi sarcini	Referinţe
NU SUNT	

Anexa Nr. 1 La Partea I

Teren

Nr cadastral	Suprafaţa (mp)*	Observaţii / Referinţe
	544	

* Suprafaţa este determinată in planul de proiecţie Stereo 70.

DETALII LINIARE IMOBIL

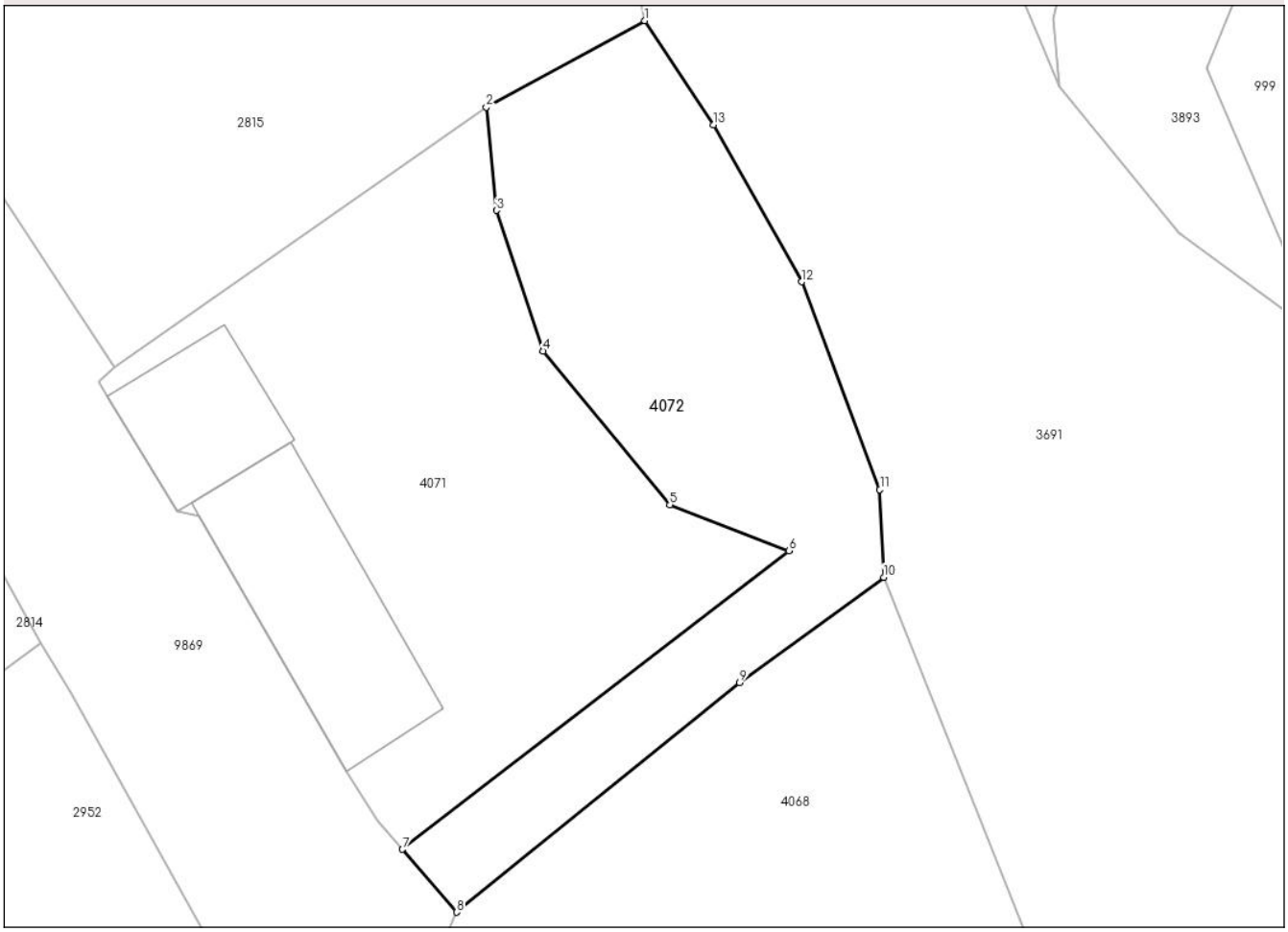

Date referitoare la teren

Crt	Categorie folosință	Intra vilan	Suprafaţa (mp)	Tarla	Parcelă	Nr. topo	Observaţii / Referinţe
1	curti constructii	DA	544	-	-	-	

Lungime Segmente
1) Valorile lungimilor segmentelor sunt obţinute din proiecţie în plan.

Punct început	X / Y	Punct sfârşit	X / Y	Lungime segment (** (m)
1	569.586,581 583.554,069	2	569.577,337 583.549,038	10.524
2	569.577,337 583.549,038	3	569.577,921 583.543,02	6.046
3	569.577,921 583.543,02	4	569.580,663 583.534,842	8.625
4	569.580,663 583.534,842	5	569.588,035 583.525,874	11.609
5	569.588,035 583.525,874	6	569.594,985 583.523,204	7.445

Document care conține date cu caracter personal, protejat de prevederile Regulamentului (UE) nr. 679/2016 și Legii 190/2018

Punct început	X / Y	Punct sfârşit	X / Y	Lungime segment (** (m)
6	569.594,985 583.523,204	7	569.572,455 583.505,824	28.455
7	569.572,455 583.505,824	8	569.575,621 583.502,161	4.842
8	569.575,621 583.502,161	9	569.592,11 583.515,523	21.223
9	569.592,11 583.515,523	10	569.600,498 583.521,657	10.392
10	569.600,498 583.521,657	11	569.600,281 583.526,758	5.106
11	569.600,281 583.526,758	12	569.595,721 583.538,87	12.942
12	569.595,721 583.538,87	13	569.590,585 583.548,007	10.482
13	569.590,585 583.548,007	1	569.586,581 583.554,069	7.265

** Lungimile segmentelor sunt determinate în planul de proiecţie Stereo 70 şi sunt rotunjite la 1 milimetru.
*** Distanţa dintre puncte este formată din segmente cumulate ce sunt mai mici decât valoarea 1 milimetru.

Document care conține date cu caracter personal, protejat de prevederile Regulamentului (UE) nr. 679/2016 și Legii 190/2018

DATE DESPRE IMOBILUL NR. 4097

Oficiul de Cadastru şi Publicitate Imobiliară NEAMT
Biroul de Cadastru şi Publicitate Imobiliară Bicaz

A. Partea I. Descrierea imobilului

TEREN Intravilan

Adresa: Loc. Huisurez, Jud. Neamt

Nr. Crt	Nr cadastral Nr. topografic	Suprafaţa* (mp)	Observaţii / Referinţe
A1		500	Sector cadastral:127 Teren imprejmuit;

B. Partea II. Proprietari şi acte

Inscrieri privitoare la dreptul de proprietate şi alte drepturi reale		Referinţe
4097 / 22/08/2023		
Act Normativ nr. 7, din 13/03/1996 emis de PARLAMENTUL ROMANIEI;		
B1	Inscrierea provizorie, drept de PROPRIETATE, dobandit prin Lege, cota actuala 1/1, cota initiala 1/1	A1
	1) **COMUNA DĂMUC**, CIF:2614422, PROPRIETAR NEIDENTIFICAT	

C. Partea III. SARCINI .

Inscrieri privind dezmembramintele dreptului de proprietate, drepturi reale de garanţie şi sarcini	Referinţe
NU SUNT	

Anexa Nr. 1 La Partea I

Teren

Nr cadastral	Suprafaţa (mp)*	Observaţii / Referinţe
	500	

* Suprafaţa este determinată in planul de proiecţie Stereo 70.

DETALII LINIARE IMOBIL

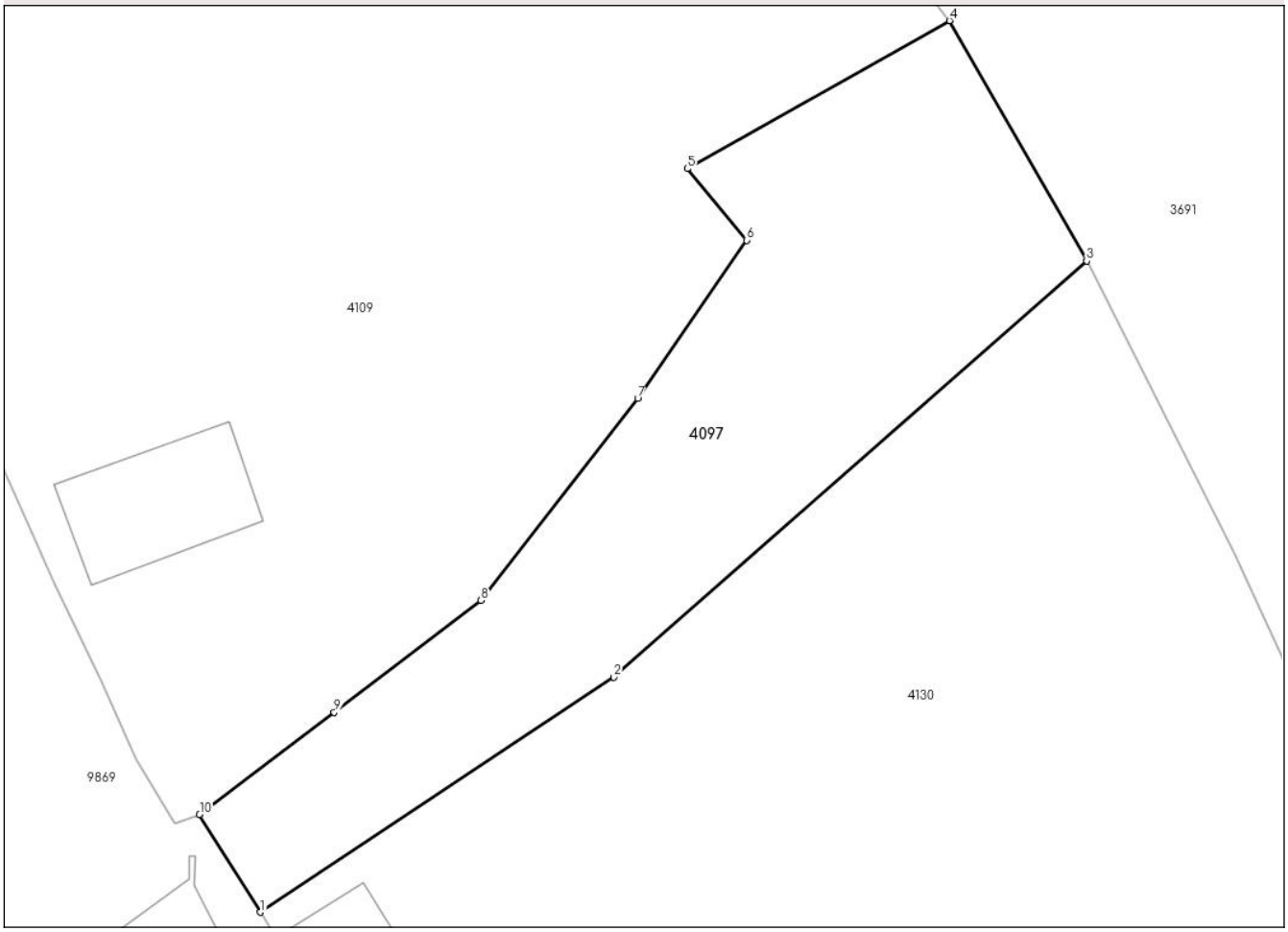

Date referitoare la teren

Crt	Categorie folosință	Intra vilan	Suprafaţa (mp)	Tarla	Parcelă	Nr. topo	Observaţii / Referinţe
1	neproductiv	DA	500	-	-	-	

Lungime Segmente
1) Valorile lungimilor segmentelor sunt obţinute din proiecţie în plan.

Punct început	X / Y	Punct sfârşit	X / Y	Lungime segment (** (m)
1	569.522,74 583.585,63	2	569.539,95 583.597,05	20.654
2	569.539,95 583.597,05	3	569.562,97 583.617,3	30.659
3	569.562,97 583.617,3	4	569.556,288 583.628,987	13.462
4	569.556,288 583.628,987	5	569.543,534 583.621,795	14.642
5	569.543,534 583.621,795	6	569.546,405 583.618,311	4.515

Document care conține date cu caracter personal, protejat de prevederile Regulamentului (UE) nr. 679/2016 și Legii 190/2018

Punct început	X / Y	Punct sfârşit	X / Y	Lungime segment (** (m)
6	569.546,405 583.618,311	7	569.541,118 583.610,607	9.344
7	569.541,118 583.610,607	8	569.533,488 583.600,789	12.434
8	569.533,488 583.600,789	9	569.526,329 583.595,357	8.987
9	569.526,329 583.595,357	10	569.519,775 583.590,385	8.227
10	569.519,775 583.590,385	1	569.522,74 583.585,63	5.604

** Lungimile segmentelor sunt determinate în planul de proiecţie Stereo 70 şi sunt rotunjite la 1 milimetru.
*** Distanţa dintre puncte este formată din segmente cumulate ce sunt mai mici decât valoarea 1 milimetru.

DATE DESPRE IMOBILUL NR. 4109

Oficiul de Cadastru şi Publicitate Imobiliară NEAMT
Biroul de Cadastru şi Publicitate Imobiliară Bicaz

A. Partea I. Descrierea imobilului

TEREN Intravilan

Adresa: Loc. Huisurez, Jud. Neamt

Nr. Crt	Nr cadastral Nr. topografic	Suprafaţa* (mp)	Observaţii / Referinţe
A1	51071	4.005	Sector cadastral:127 Teren neimprejmuit; Actualizare cu C1

Construcţii

Crt	Nr cadastral Nr. topografic	Adresa	Observaţii / Referinţe
A1.1		Loc. Huisurez, Jud. Neamt	Nr. niveluri:1; S. construita la sol:47 mp;

B. Partea II. Proprietari şi acte

Inscrieri privitoare la dreptul de proprietate şi alte drepturi reale		Referinţe
9439 / 24/04/2019		
Act Administrativ nr. HCL nr. 08, din 30/01/2019 emis de Consiliul Local al Comunei Damuc (Anexa la HCL nr. 8/30.01.2019 - Lista inventar curinzand bunurile care alcatuiesc domeniul privat la Comunei Damuc, jud. Neamt ; act administrativ nr Adeverinta nr. 2441 din 22.04.2019, emis de Primaria Comunei Damuc);		
B1	Inscrierea provizorie, drept de PROPRIETATE, dobandit prin Succesiune, cota actuala 1/1, cota initiala 1/1	A1
	1) **COMUNA DAMUC**, CIF:2614422, - DOMENIUL PRIVAT	
29648 / 27/11/2023		
Certificat Grefa nr. 896/103/2023, din 24/11/2023 emis de TRIBUNALUL NEAMT - SECTIA-II-A CIVILA (actiune in instanta nr Actiune introductiva in dosar nr. 896/103/2023 din 10.04.2023, emis de CHINDEA MARINEL);		
B2	Se noteaza litigiu in dosar nr. 896/103/2023 aflat pe rolul Tribunal Neamt, avand ca obiect 'anulare act administrativ' intre reclamantul CHINDEA MARIN in contradictoriu cu paratul CONSILIUL LOCAL AL COMUNEI DAMUC, cu privire la imobilul identificat cu nr. cadastral 51071 UAT DAMUC	A1
4109 / 22/08/2023		
Act Administrativ nr. 2211, din 10/11/2023 emis de Primaria com Damuc (Adeverinta nr. 2542 din 04.01.2024, eliberata de Primaria com. Damuc.);		
B4	Intabulare, drept de PROPRIETATE, dobandit prin Lege, cota actuala 1/1, cota initiala 1/1	A1.1
	1) **TOPLICEANU NICULIŢĂ**	

C. Partea III. SARCINI

Inscrieri privind dezmembramintele dreptului de proprietate, drepturi reale de garanţie şi sarcini		Referinţe
18146 / 23/09/2021		
Act Administrativ nr. Contract de concesiune nr. 1, din 10/05/2021 emis de Primaria Comunei Damuc;		
C3	Intabulare, drept de CONCESIUNE, pentru o perioadă de 49 de ani, incepând cu data de 10.05.2021,, dobandit prin Lege, cota actuala 1/1, cota initiala 1/1	A1
	1) **PÎNTEA SIMION-IONUŢ**	

Document care conține date cu caracter personal, protejat de prevederile Regulamentului (UE) nr. 679/2016 și Legii 190/2018

Anexa Nr. 1 La Partea I

Teren

Nr cadastral	Suprafaţa (mp)*	Observaţii / Referinţe
51071	4.005	Actualizare cu C1

* Suprafaţa este determinată in planul de proiecţie Stereo 70.

DETALII LINIARE IMOBIL

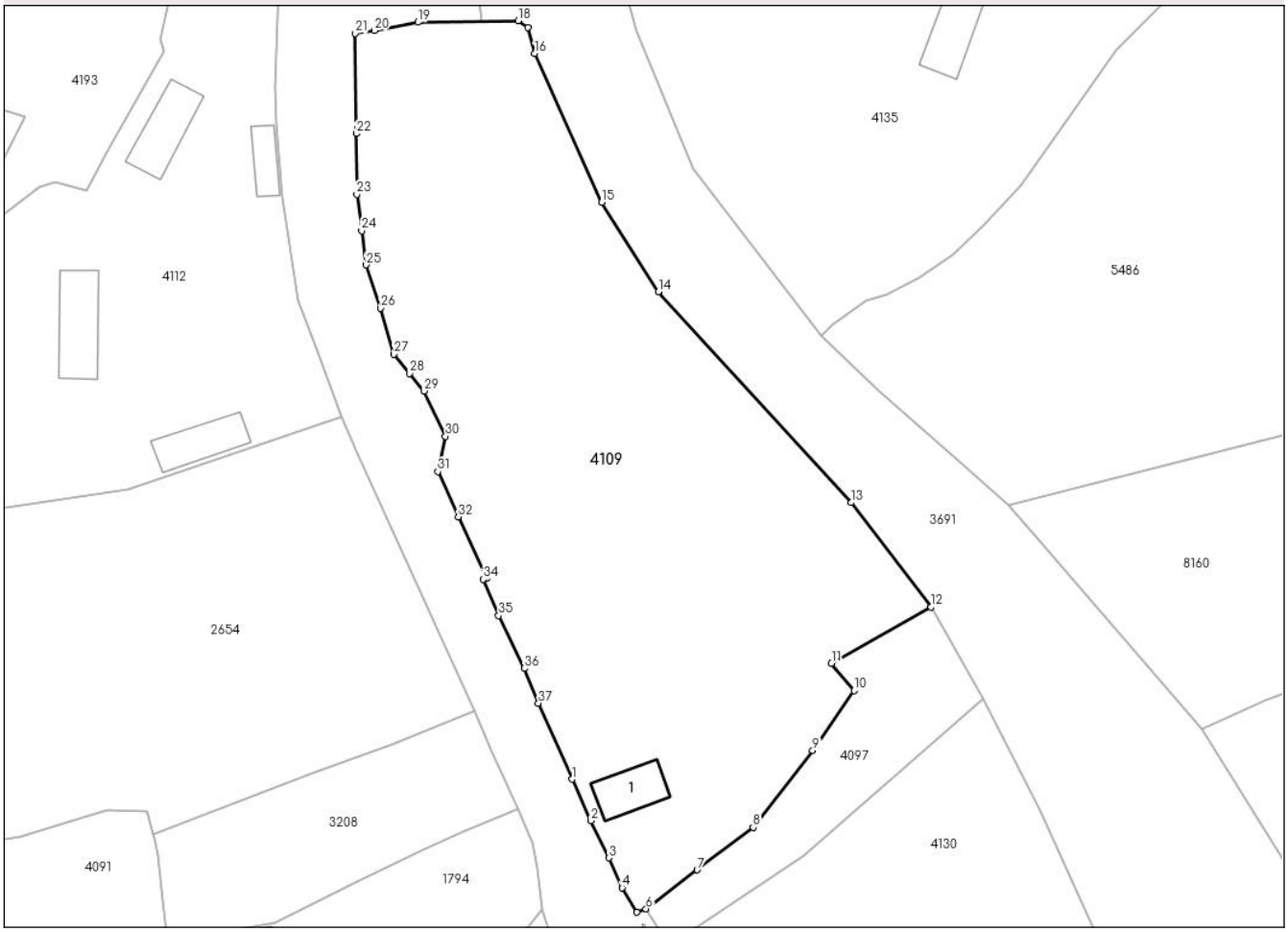

Date referitoare la teren

Crt	Categorie folosință	Intra vilan	Suprafaţa (mp)	Tarla	Parcelă	Nr. topo	Observaţii / Referinţe
1	curti constructii	DA	196	-	-	-	
2	neproductiv	DA	302	-	-	-	
3	neproductiv	DA	1.512	-	-	-	
4	arabil	DA	347	-	-	-	
5	faneata	DA	418	-	-	-	
6	arabil	DA	1.230	-	-	-	

Date referitoare la construcţii

Crt	Număr	Destinaţie construcţie	Supraf. (mp)	Situaţie juridică	Observaţii / Referinţe
A1.1		constructii anexa	47	Cu acte	Nr. niveluri:1; S. construita la sol:47 mp;

Lungime Segmente

1) Valorile lungimilor segmentelor sunt obţinute din proiecţie în plan.

Punct început	X / Y	Punct sfârşit	X / Y	Lungime segment (** (m)

Punct început	X / Y	Punct sfârşit	X / Y	Lungime segment (** (m)

Document care conține date cu caracter personal, protejat de prevederile Regulamentului (UE) nr. 679/2016 și Legii 190/2018

Punct început	X / Y	Punct sfârşit	X / Y	Lungime segment (** (m)
1	569.510,324 583.606,954	2	569.512,713 583.601,636	5.83
3	569.515,008 583.596,891	4	569.516,713 583.593,07	4.184
5	569.518,559 583.589,947	6	569.519,775 583.590,385	1.292
7	569.526,329 583.595,357	8	569.533,488 583.600,789	8.987
9	569.541,118 583.610,607	10	569.546,405 583.618,311	9.344
11	569.543,534 583.621,795	12	569.556,288 583.628,987	14.642
13	569.546,023 583.642,332	14	569.521,34 583.669,283	36.546
15	569.514,098 583.680,717	16	569.505,55 583.699,76	20.874
17	569.504,666 583.703,11	18	569.503,413 583.703,959	1.514
19	569.490,594 583.703,773	20	569.484,983 583.702,696	5.713
21	569.482,519 583.702,325	22	569.482,665 583.689,521	12.805
23	569.482,738 583.681,749	24	569.483,383 583.677,097	4.697
25	569.483,948 583.672,744	26	569.485,776 583.667,181	5.856
27	569.487,491 583.661,297	28	569.489,514 583.658,862	3.166
29	569.491,37 583.656,615	30	569.494,104 583.650,814	6.413
31	569.493,132 583.646,31	32	569.495,749 583.640,514	6.359
33	569.499,424 583.632,64	34	569.498,973 583.632,516	0.468
35	569.500,913 583.627,882	36	569.504,21 583.621,128	7.516
37	569.506,014 583.616,688	1	569.510,324 583.606,954	10.646

Punct început	X / Y	Punct sfârşit	X / Y	Lungime segment (** (m)
2	569.512,713 583.601,636	3	569.515,008 583.596,891	5.271
4	569.516,713 583.593,07	5	569.518,559 583.589,947	3.628
6	569.519,775 583.590,385	7	569.526,329 583.595,357	8.227
8	569.533,488 583.600,789	9	569.541,118 583.610,607	12.434
10	569.546,405 583.618,311	11	569.543,534 583.621,795	4.515
12	569.556,288 583.628,987	13	569.546,023 583.642,332	16.836
14	569.521,34 583.669,283	15	569.514,098 583.680,717	13.535
16	569.505,55 583.699,76	17	569.504,666 583.703,11	3.465
18	569.503,413 583.703,959	19	569.490,594 583.703,773	12.82
20	569.484,983 583.702,696	21	569.482,519 583.702,325	2.492
22	569.482,665 583.689,521	23	569.482,738 583.681,749	7.772
24	569.483,383 583.677,097	25	569.483,948 583.672,744	4.39
26	569.485,776 583.667,181	27	569.487,491 583.661,297	6.129
28	569.489,514 583.658,862	29	569.491,37 583.656,615	2.914
30	569.494,104 583.650,814	31	569.493,132 583.646,31	4.608
32	569.495,749 583.640,514	33	569.499,424 583.632,64	8.689
34	569.498,973 583.632,516	35	569.500,913 583.627,882	5.024
36	569.504,21 583.621,128	37	569.506,014 583.616,688	4.792

** Lungimile segmentelor sunt determinate în planul de proiecţie Stereo 70 şi sunt rotunjite la 1 milimetru.
*** Distanţa dintre puncte este formată din segmente cumulate ce sunt mai mici decât valoarea 1 milimetru.

Document care conține date cu caracter personal, protejat de prevederile Regulamentului (UE) nr. 679/2016 și Legii 190/2018

DATE DESPRE IMOBILUL NR. 4130

Oficiul de Cadastru şi Publicitate Imobiliară NEAMT
Biroul de Cadastru şi Publicitate Imobiliară Bicaz

A. Partea I. Descrierea imobilului

TEREN Intravilan

Adresa: Loc. Huisurez, Jud. Neamt

Nr. Crt	Nr cadastral Nr. topografic	Suprafaţa* (mp)	Observaţii / Referinţe
A1	51609	1.953	Sector cadastral:127 Teren imprejmuit; Actualizare cu C1

Construcţii

Crt	Nr cadastral Nr. topografic	Adresa	Observaţii / Referinţe
A1.1		Loc. Huisurez, Jud. Neamt	Nr. niveluri:1; S. construita la sol:53 mp;

B. Partea II. Proprietari şi acte

Inscrieri privitoare la dreptul de proprietate şi alte drepturi reale		Referinţe
14345 / 15/06/2022		
Hotarare Judecatoreasca nr. Sentinta civila nr. 1021, din 13/10/2009 emis de Judetoria Bicaz in dosar nr. 1123/188/2009 (hotarare judecatoreasca nr Decizie civila nr. 167 din 18.02.2010, emis de Tribunalul Neamt in dosar nr. 1123/188/2009);		
B1	Intabulare, drept de PROPRIETATE, dobandit prin Hotarare Judecatoreasca, cota actuala 1/1, cota initiala 1/1	A1
	1) **SCURTU ION**	
4130 / 22/08/2023		
Act Administrativ nr. 2211, din 10/11/2023 emis de Primaria com Damuc;		
B2	Intabulare, drept de PROPRIETATE, dobandit prin Lege, cota actuala 1/1, cota initiala 1/1	A1.1
	1) **SCURTU ION**	

C. Partea III. SARCINI .

Inscrieri privind dezmembramintele dreptului de proprietate, drepturi reale de garanţie şi sarcini	Referinţe
NU SUNT	

Document care conține date cu caracter personal, protejat de prevederile Regulamentului (UE) nr. 679/2016 și Legii 190/2018

Anexa Nr. 1 La Partea I

Teren

Nr cadastral	Suprafaţa (mp)*	Observaţii / Referinţe
51609	1.953	Actualizare cu C1

* Suprafaţa este determinată in planul de proiecţie Stereo 70.

DETALII LINIARE IMOBIL

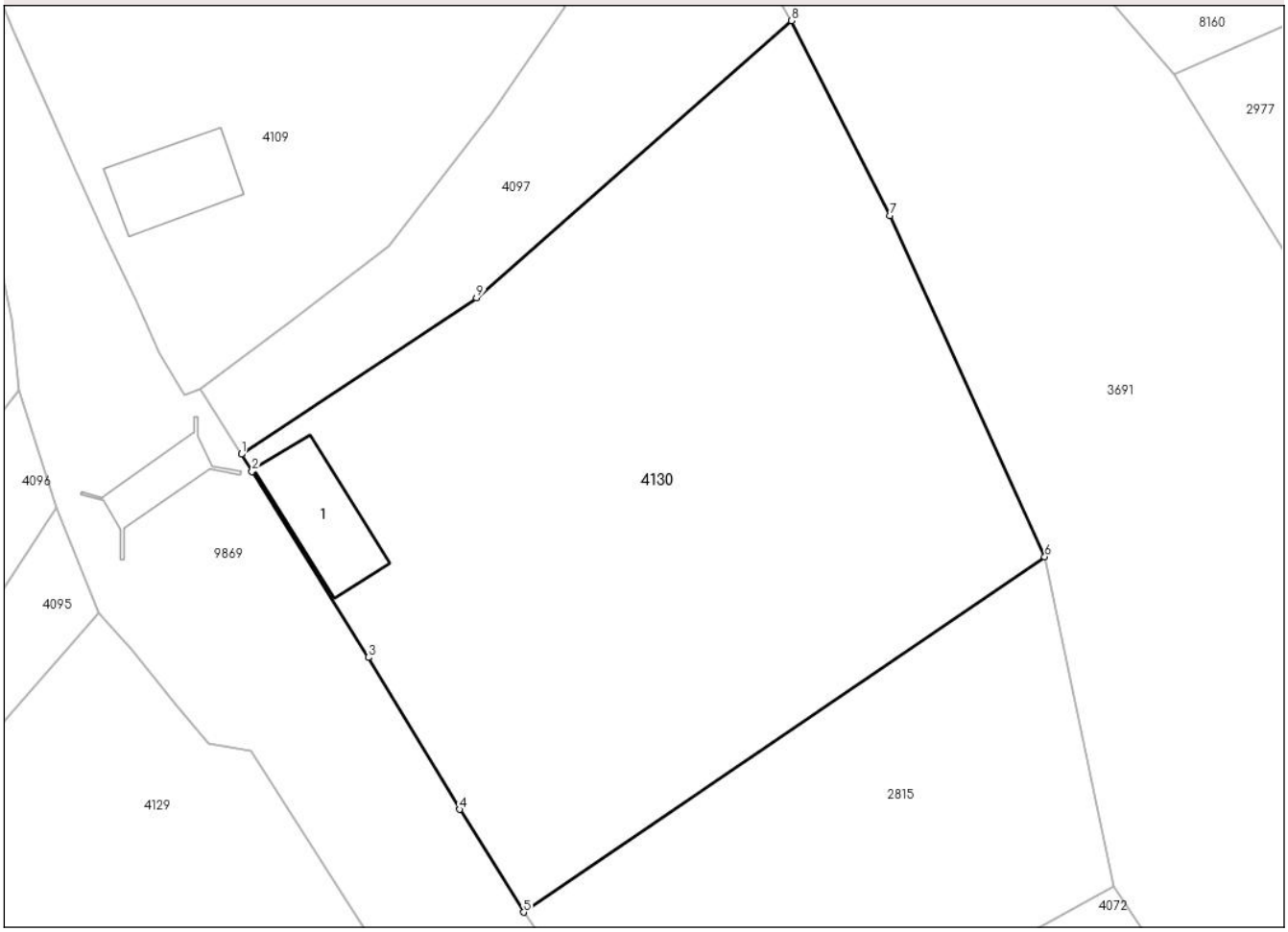

Date referitoare la teren

Crt	Categorie folosință	Intra vilan	Suprafaţa (mp)	Tarla	Parcelă	Nr. topo	Observaţii / Referinţe
1	curti constructii	DA	357	-	-	-	
2	faneata	DA	1.596	-	-	-	

Date referitoare la construcţii

Crt	Număr	Destinaţie construcţie	Supraf. (mp)	Situaţie juridică	Observaţii / Referinţe
A1.1		constructii industriale si edilitare	53	Cu acte	Nr. niveluri:1; S. construita la sol:53 mp;

Lungime Segmente
1) Valorile lungimilor segmentelor sunt obţinute din proiecţie în plan.

Punct început	X / Y	Punct sfârşit	X / Y	Lungime segment (** (m)
1	569.522,74 583.585,63	2	569.523,53 583.584,36	1.496
2	569.523,53 583.584,36	3	569.532,02 583.570,78	16.016

Document care conține date cu caracter personal, protejat de prevederile Regulamentului (UE) nr. 679/2016 și Legii 190/2018

Punct început	X / Y	Punct sfârşit	X / Y	Lungime segment (** (m)
3	569.532,02 583.570,78	4	569.538,713 583.559,681	12.961
4	569.538,713 583.559,681	5	569.543,39 583.552,17	8.848
5	569.543,39 583.552,17	6	569.581,51 583.578,13	46.12
6	569.581,51 583.578,13	7	569.570,19 583.603,06	27.38
7	569.570,19 583.603,06	8	569.562,97 583.617,3	15.966
8	569.562,97 583.617,3	9	569.539,95 583.597,05	30.659
9	569.539,95 583.597,05	1	569.522,74 583.585,63	20.654

** Lungimile segmentelor sunt determinate în planul de proiecţie Stereo 70 şi sunt rotunjite la 1 milimetru.
*** Distanţa dintre puncte este formată din segmente cumulate ce sunt mai mici decât valoarea 1 milimetru.

Document care conține date cu caracter personal, protejat de prevederile Regulamentului (UE) nr. 679/2016 și Legii 190/2018

DATE DESPRE IMOBILUL NR. 7242

Oficiul de Cadastru şi Publicitate Imobiliară NEAMT
Biroul de Cadastru şi Publicitate Imobiliară Bicaz

A. Partea I. Descrierea imobilului

TEREN Intravilan

Adresa: Loc. Huisurez, Jud. Neamt, pct. 'Huisurez'

Nr. Crt	Nr cadastral Nr. topografic	Suprafaţa* (mp)	Observaţii / Referinţe
A1		148	Sector cadastral:127 Teren neimprejmuit;

B. Partea II. Proprietari şi acte

Inscrieri privitoare la dreptul de proprietate şi alte drepturi reale		Referinţe
7242 / 22/08/2023		
Act Normativ nr. 1356, din 27/12/2001 emis de GUVERNUL ROMANIEI (Adeverinta nr. 1643 din 22.08.2023);		
B1	Intabulare, drept de PROPRIETATE, dobandit prin Lege, cota actuala 1/1, cota initiala 1/1	A1
	1) **COMUNA DĂMUC**, CIF:2614422, DOMENIUL PUBLIC	

C. Partea III. SARCINI .

Inscrieri privind dezmembramintele dreptului de proprietate, drepturi reale de garanţie şi sarcini	Referinţe
NU SUNT	

Anexa Nr. 1 La Partea I

Teren

Nr cadastral	Suprafaţa (mp)*	Observaţii / Referinţe
	148	

* Suprafaţa este determinată in planul de proiecţie Stereo 70.

DETALII LINIARE IMOBIL

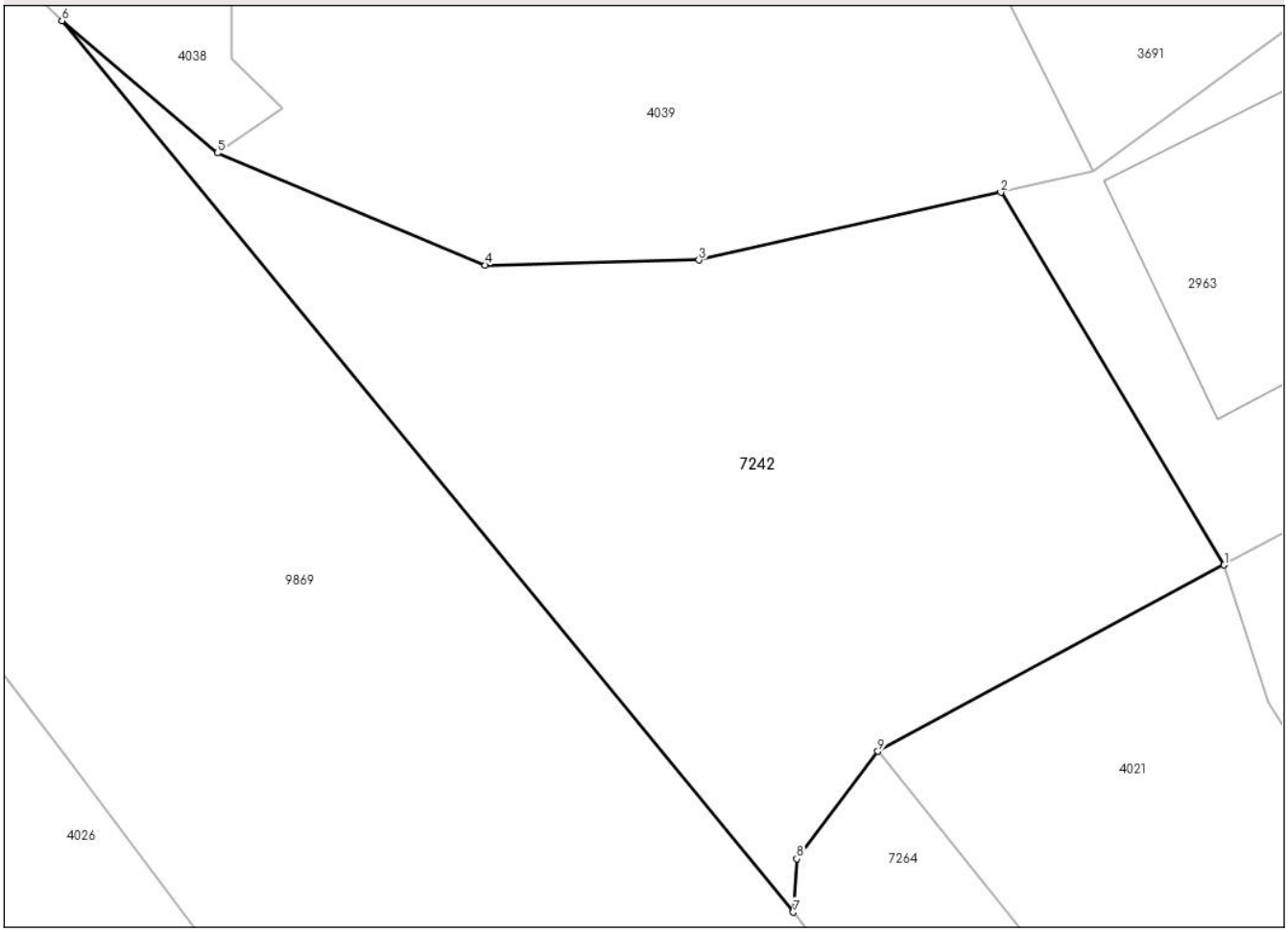

Date referitoare la teren

Crt	Categorie folosință	Intra vilan	Suprafaţa (mp)	Tarla	Parcelă	Nr. topo	Observaţii / Referinţe
1	drum	DA	148	9	146	-	Domeniul public

Lungime Segmente
1) Valorile lungimilor segmentelor sunt obţinute din proiecţie în plan.

Punct început	X / Y	Punct sfârşit	X / Y	Lungime segment (** (m)
1	569.664,018 583.357,222	2	569.659,483 583.364,783	8.817
2	569.659,483 583.364,783	3	569.653,346 583.363,411	6.288
3	569.653,346 583.363,411	4	569.649,01 583.363,305	4.337
4	569.649,01 583.363,305	5	569.643,568 583.365,582	5.899
5	569.643,568 583.365,582	6	569.640,409 583.368,266	4.145

Document care conține date cu caracter personal, protejat de prevederile Regulamentului (UE) nr. 679/2016 și Legii 190/2018

Punct început	X / Y	Punct sfârşit	X / Y	Lungime segment (** (m)
6	569.640,409 583.368,266	7	569.655,266 583.350,176	23.409
7	569.655,266 583.350,176	8	569.655,334 583.351,262	1.088
8	569.655,334 583.351,262	9	569.656,983 583.353,441	2.733
9	569.656,983 583.353,441	1	569.664,018 583.357,222	7.987

** Lungimile segmentelor sunt determinate în planul de proiecţie Stereo 70 şi sunt rotunjite la 1 milimetru.
*** Distanţa dintre puncte este formată din segmente cumulate ce sunt mai mici decât valoarea 1 milimetru.

Document care conține date cu caracter personal, protejat de prevederile Regulamentului (UE) nr. 679/2016 și Legii 190/2018

DATE DESPRE IMOBILUL NR. 7264

Oficiul de Cadastru şi Publicitate Imobiliară NEAMT
Biroul de Cadastru şi Publicitate Imobiliară Bicaz

A. Partea I. Descrierea imobilului

TEREN Intravilan

Adresa: Loc. Huisurez, Jud. Neamt

Nr. Crt	Nr cadastral Nr. topografic	Suprafaţa* (mp)	Observaţii / Referinţe
A1		307	Sector cadastral:127 Teren neimprejmuit;

B. Partea II. Proprietari şi acte

Inscrieri privitoare la dreptul de proprietate şi alte drepturi reale		Referinţe
7264 / 22/08/2023		
Act Normativ nr. 7, din 13/03/1996 emis de PARLAMENTUL ROMANIEI;		
B1	Inscrierea provizorie, drept de PROPRIETATE, dobandit prin Lege, cota actuala 1/1, cota initiala 1/1	A1
	1) **COMUNA DĂMUC**, CIF:2614422, PROPRIETAR NEIDENTIFICAT	

C. Partea III. SARCINI .

Inscrieri privind dezmembramintele dreptului de proprietate, drepturi reale de garanţie şi sarcini	Referinţe
NU SUNT	

Anexa Nr. 1 La Partea I

Teren

Nr cadastral	Suprafaţa (mp)*	Observaţii / Referinţe
	307	

* Suprafaţa este determinată in planul de proiecţie Stereo 70.

DETALII LINIARE IMOBIL

Date referitoare la teren

Crt	Categorie folosință	Intra vilan	Suprafaţa (mp)	Tarla	Parcelă	Nr. topo	Observaţii / Referinţe
1	neproductiv	DA	307	-	-	-	

Lungime Segmente

1) Valorile lungimilor segmentelor sunt obţinute din proiecţie în plan.

Punct început	X / Y	Punct sfârşit	X / Y	Lungime segment (** (m)
1	569.719,684 583.266,713	2	569.716,862 583.265,921	2.931
3	569.713,517 583.274,642	4	569.695,202 583.301,187	32.25
5	569.686,237 583.316,022	6	569.671,719 583.333,446	22.68
7	569.667,656 583.340,237	8	569.656,983 583.353,441	16.978
9	569.655,334 583.351,262	10	569.655,266 583.350,176	1.088

Punct început	X / Y	Punct sfârşit	X / Y	Lungime segment (** (m)
2	569.716,862 583.265,921	3	569.713,517 583.274,642	9.34
4	569.695,202 583.301,187	5	569.686,237 583.316,022	17.333
6	569.671,719 583.333,446	7	569.667,656 583.340,237	7.914
8	569.656,983 583.353,441	9	569.655,334 583.351,262	2.733
10	569.655,266 583.350,176	11	569.666,258 583.336,365	17.651

Document care conține date cu caracter personal, protejat de prevederile Regulamentului (UE) nr. 679/2016 și Legii 190/2018

Punct început	X / Y	Punct sfârşit	X / Y	Lungime segment (** (m)
11	569.666,258 583.336,365	12	569.671,846 583.328,657	9.52
13	569.676,91 583.321,941	14	569.680,557 583.317,136	6.032
15	569.684,995 583.311,363	16	569.687,927 583.307,559	4.803
17	569.694,979 583.297,871	18	569.698,796 583.292,228	6.813
19	569.704,278 583.284,05	20	569.711,7 583.272,864	13.424
21	569.717,667 583.263,824	22	569.718,358 583.260,536	3.36
23	569.720,812 583.260,991	1	569.719,684 583.266,713	5.832

Punct început	X / Y	Punct sfârşit	X / Y	Lungime segment (** (m)
12	569.671,846 583.328,657	13	569.676,91 583.321,941	8.411
14	569.680,557 583.317,136	15	569.684,995 583.311,363	7.282
16	569.687,927 583.307,559	17	569.694,979 583.297,871	11.983
18	569.698,796 583.292,228	19	569.704,278 583.284,05	9.845
20	569.711,7 583.272,864	21	569.717,667 583.263,824	10.832
22	569.718,358 583.260,536	23	569.720,812 583.260,991	2.496

** Lungimile segmentelor sunt determinate în planul de proiecţie Stereo 70 şi sunt rotunjite la 1 milimetru.
*** Distanţa dintre puncte este formată din segmente cumulate ce sunt mai mici decât valoarea 1 milimetru.

Document care conține date cu caracter personal, protejat de prevederile Regulamentului (UE) nr. 679/2016 și Legii 190/2018