DATE DESPRE IMOBILUL NR. 206

Oficiul de Cadastru şi Publicitate Imobiliară NEAMT
Biroul de Cadastru şi Publicitate Imobiliară Bicaz

A. Partea I. Descrierea imobilului

TEREN Intravilan

Adresa: Loc. Damuc, Jud. Neamt, pct. 'Paraul Fruntii'

Nr. Crt	Nr cadastral Nr. topografic	Suprafaţa* (mp)	Observaţii / Referinţe
A1		2.852	Sector cadastral:104 Teren neimprejmuit;

B. Partea II. Proprietari şi acte

Inscrieri privitoare la dreptul de proprietate şi alte drepturi reale		Referinţe
206 / 19/10/2023		
Act Administrativ nr. 1935, din 19/10/2023 emis de PRIMARIA COM.DAMUC;		
B1	Inscrierea posesiei, drept de PROPRIETATE, dobandit prin Lege, cota actuala 1/1, cota initiala 1/1	A1
	1) **BUCUR NICOLAE** 2) **BUCUR ELENA**	

C. Partea III. SARCINI .

Inscrieri privind dezmembramintele dreptului de proprietate, drepturi reale de garanţie şi sarcini	Referinţe
NU SUNT	

Anexa Nr. 1 La Partea I

Teren

Nr cadastral	Suprafaţa (mp)*	Observaţii / Referinţe
	2.852	

* Suprafaţa este determinată in planul de proiecţie Stereo 70.

DETALII LINIARE IMOBIL

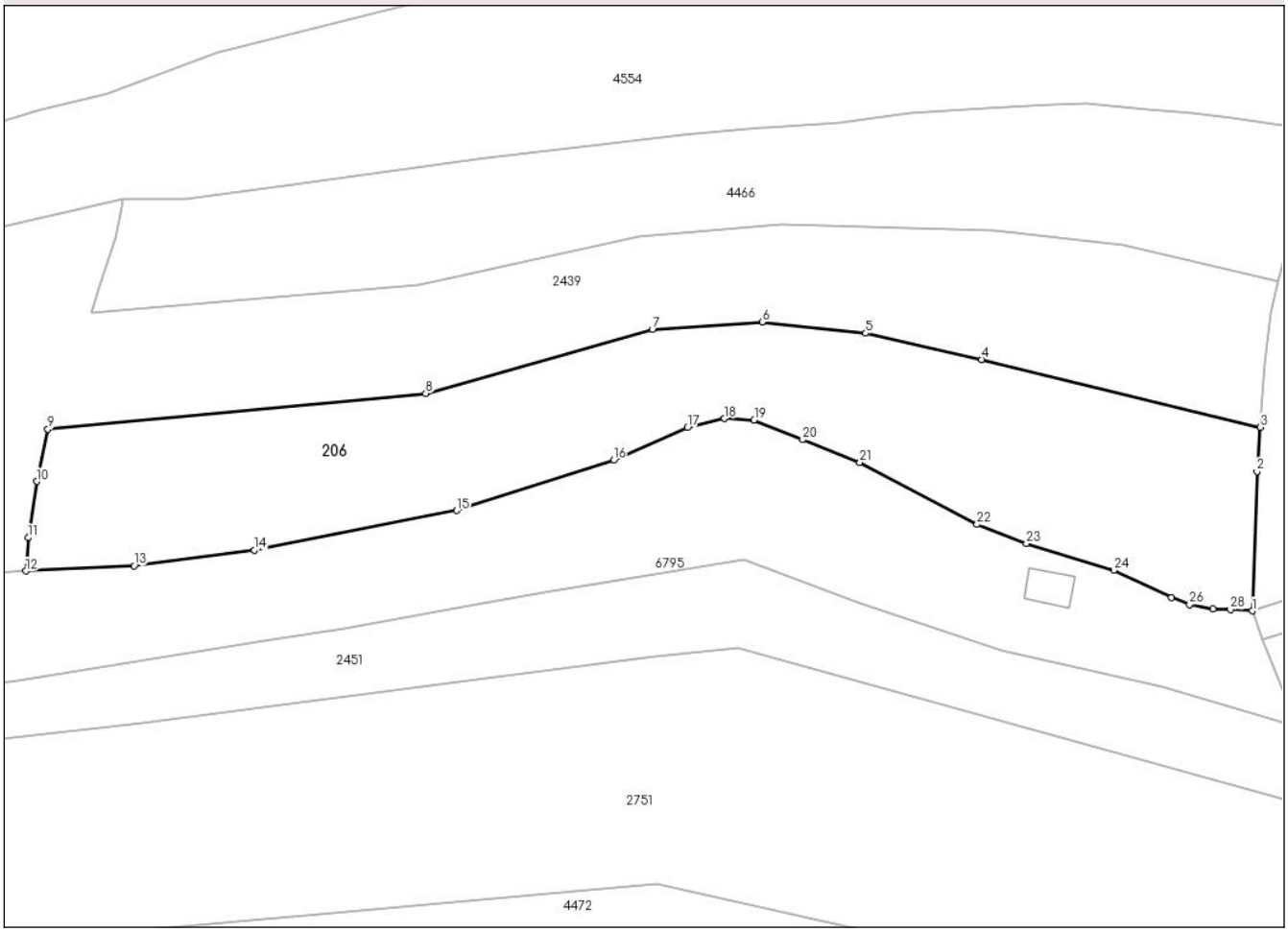

Date referitoare la teren

Crt	Categorie folosință	Intra vilan	Suprafaţa (mp)	Tarla	Parcelă	Nr. topo	Observaţii / Referinţe
1	faneata	DA	2.852	61	2356	-	

Lungime Segmente

1) Valorile lungimilor segmentelor sunt obţinute din proiecţie în plan.

Punct început	X / Y	Punct sfârşit	X / Y	Lungime segment (** (m)
1	569.141,479 585.645,508	2	569.142,094 585.663,482	17.985
3	569.142,507 585.669,15	4	569.106,601 585.677,883	36.953
5	569.091,634 585.681,276	6	569.078,302 585.682,73	13.411
7	569.064,122 585.681,761	8	569.034,913 585.673,519	30.35
9	568.986,192 585.668,914	10	568.984,737 585.662,187	6.883

Punct început	X / Y	Punct sfârşit	X / Y	Lungime segment (** (m)
2	569.142,094 585.663,482	3	569.142,507 585.669,15	5.683
4	569.106,601 585.677,883	5	569.091,634 585.681,276	15.347
6	569.078,302 585.682,73	7	569.064,122 585.681,761	14.213
8	569.034,913 585.673,519	9	568.986,192 585.668,914	48.938
10	568.984,737 585.662,187	11	568.983,631 585.654,946	7.325

Document care conține date cu caracter personal, protejat de prevederile Regulamentului (UE) nr. 679/2016 și Legii 190/2018

Punct început	X / Y	Punct sfârşit	X / Y	Lungime segment (** (m)
11	568.983,631 585.654,946	12	568.983,351 585.650,642	4.313
13	568.997,278 585.651,314	14	569.012,795 585.653,315	15.645
15	569.038,887 585.658,443	16	569.059,118 585.664,96	21.255
17	569.068,668 585.669,107	18	569.073,437 585.670,299	4.916
19	569.077,253 585.670,094	20	569.083,514 585.667,564	6.753
21	569.090,872 585.664,617	22	569.105,994 585.656,652	17.091
23	569.112,362 585.654,187	24	569.123,621 585.650,746	11.773
25	569.131,049 585.647,222	26	569.133,382 585.646,325	2.499
27	569.136,394 585.645,737	28	569.138,671 585.645,691	2.277

Punct început	X / Y	Punct sfârşit	X / Y	Lungime segment (** (m)
12	568.983,351 585.650,642	13	568.997,278 585.651,314	13.943
14	569.012,795 585.653,315	15	569.038,887 585.658,443	26.591
16	569.059,118 585.664,96	17	569.068,668 585.669,107	10.412
18	569.073,437 585.670,299	19	569.077,253 585.670,094	3.822
20	569.083,514 585.667,564	21	569.090,872 585.664,617	7.926
22	569.105,994 585.656,652	23	569.112,362 585.654,187	6.828
24	569.123,621 585.650,746	25	569.131,049 585.647,222	8.222
26	569.133,382 585.646,325	27	569.136,394 585.645,737	3.069
28	569.138,671 585.645,691	1	569.141,479 585.645,508	2.814

** Lungimile segmentelor sunt determinate în planul de proiecţie Stereo 70 şi sunt rotunjite la 1 milimetru.
*** Distanţa dintre puncte este formată din segmente cumulate ce sunt mai mici decât valoarea 1 milimetru.

Document care conține date cu caracter personal, protejat de prevederile Regulamentului (UE) nr. 679/2016 și Legii 190/2018

DATE DESPRE IMOBILUL NR. 223

Oficiul de Cadastru şi Publicitate Imobiliară NEAMT
Biroul de Cadastru şi Publicitate Imobiliară Bicaz

A. Partea I. Descrierea imobilului

TEREN Intravilan

Adresa: Loc. Damuc, Jud. Neamt, pct. 'Paraul Fruntii'

Nr. Crt	Nr cadastral Nr. topografic	Suprafaţa* (mp)	Observaţii / Referinţe
A1		2.186	Sector cadastral:104 Teren imprejmuit;

Construcţii

Crt	Nr cadastral Nr. topografic	Adresa	Observaţii / Referinţe
A1.1		Loc. Damuc, Jud. Neamt	Nr. niveluri:1; S. construita la sol:27 mp;
A1.2		Loc. Damuc, Jud. Neamt	Nr. niveluri:1; S. construita la sol:50 mp;
A1.3		Loc. Damuc, Jud. Neamt	Nr. niveluri:1; S. construita la sol:45 mp;

B. Partea II. Proprietari şi acte

Inscrieri privitoare la dreptul de proprietate şi alte drepturi reale		Referinţe
223 / 19/10/2023		
Act Administrativ nr. 1936, din 19/10/2023 emis de PRIMARIA COM.DAMUC;		
B1	Inscrierea posesiei, drept de PROPRIETATE, dobandit prin Lege, cota actuala 1/1, cota initiala 1/1	A1
	1) **TOPLICIANU VIRGIL** 2) **TOPLICIANU ELENA**	
Act Administrativ nr. 2211, din 10/11/2023 emis de PRIMARIA COM.DAMUC;		
B2	Intabulare, drept de PROPRIETATE, dobandit prin Lege, cota actuala 1/1, cota initiala 1/1	A1.1, A1.2, A1.3
	1) **TOPLICIANU VIRGIL** 2) **TOPLICIANU ELENA**	

C. Partea III. SARCINI .

Inscrieri privind dezmembramintele dreptului de proprietate, drepturi reale de garanţie şi sarcini	Referinţe
NU SUNT	

Document care conține date cu caracter personal, protejat de prevederile Regulamentului (UE) nr. 679/2016 și Legii 190/2018

Anexa Nr. 1 La Partea I

Teren

Nr cadastral	Suprafaţa (mp)*	Observaţii / Referinţe
	2.186	

* Suprafaţa este determinată in planul de proiecţie Stereo 70.

DETALII LINIARE IMOBIL

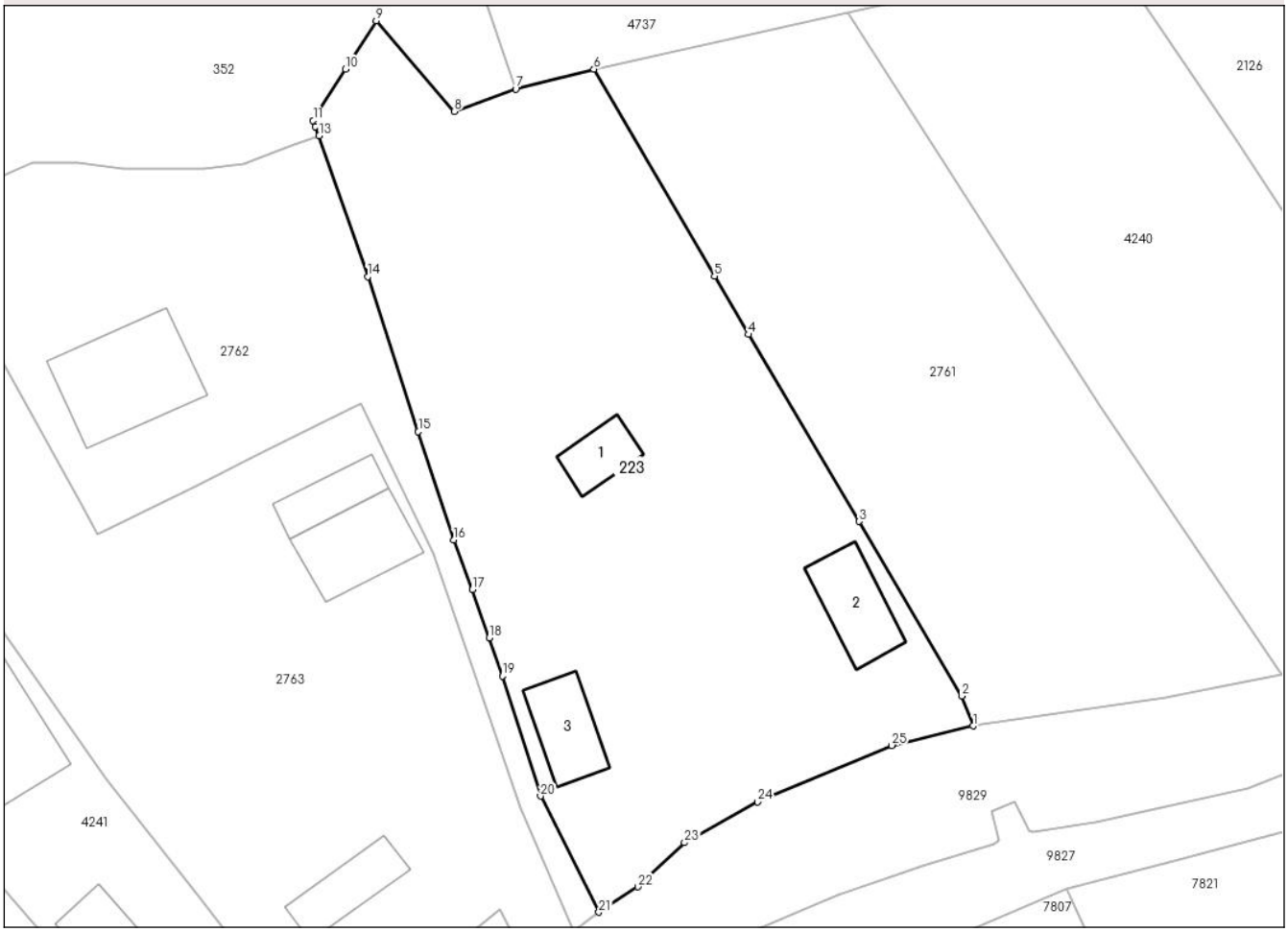

Date referitoare la teren

Crt	Categorie folosință	Intra vilan	Suprafaţa (mp)	Tarla	Parcelă	Nr. topo	Observaţii / Referinţe
1	curti constructii	DA	980	60	-	-	
2	arabil	DA	704	60	-	-	
3	faneata	DA	502	60	-	-	

Date referitoare la construcţii

Crt	Număr	Destinaţie construcţie	Supraf. (mp)	Situaţie juridică	Observaţii / Referinţe
A1.1		constructii de locuinte	27	Cu acte	Nr. niveluri:1; S. construita la sol:27 mp;
A1.2		constructii anexa	50	Cu acte	Nr. niveluri:1; S. construita la sol:50 mp;
A1.3		constructii anexa	45	Cu acte	Nr. niveluri:1; S. construita la sol:45 mp;

Lungime Segmente

1) Valorile lungimilor segmentelor sunt obţinute din proiecţie în plan.

Punct început	X / Y	Punct sfârşit	X / Y	Lungime segment (** (m)
1	568.600,418 584.711,192	2	568.599,422 584.713,838	2.827

Punct început	X / Y	Punct sfârşit	X / Y	Lungime segment (** (m)
2	568.599,422 584.713,838	3	568.590,349 584.729,209	17.849

Document care conține date cu caracter personal, protejat de prevederile Regulamentului (UE) nr. 679/2016 și Legii 190/2018

Punct început	X / Y	Punct sfârşit	X / Y	Lungime segment (** (m)
3	568.590,349 584.729,209	4	568.580,625 584.745,683	19.13
5	568.577,622 584.750,829	6	568.566,988 584.769,047	21.094
7	568.560,097 584.767,31	8	568.554,678 584.765,333	5.768
9	568.547,793 584.773,316	10	568.545,089 584.769,049	5.052
11	568.542,231 584.764,539	12	568.542,445 584.763,988	0.591
13	568.542,761 584.763,177	14	568.547,036 584.750,768	13.125
15	568.551,5 584.737,111	16	568.554,64 584.727,577	10.038
17	568.556,286 584.723,208	18	568.557,78 584.718,971	4.493
19	568.558,915 584.715,604	20	568.562,273 584.705,02	11.104
21	568.567,422 584.694,794	22	568.570,858 584.697,023	4.096
23	568.574,973 584.700,92	24	568.581,436 584.704,501	7.389
25	568.593,255 584.709,476	1	568.600,418 584.711,192	7.366

Punct început	X / Y	Punct sfârşit	X / Y	Lungime segment (** (m)
4	568.580,625 584.745,683	5	568.577,622 584.750,829	5.958
6	568.566,988 584.769,047	7	568.560,097 584.767,31	7.107
8	568.554,678 584.765,333	9	568.547,793 584.773,316	10.542
10	568.545,089 584.769,049	11	568.542,231 584.764,539	5.339
12	568.542,445 584.763,988	13	568.542,761 584.763,177	0.87
14	568.547,036 584.750,768	15	568.551,5 584.737,111	14.368
16	568.554,64 584.727,577	17	568.556,286 584.723,208	4.669
18	568.557,78 584.718,971	19	568.558,915 584.715,604	3.553
20	568.562,273 584.705,02	21	568.567,422 584.694,794	11.449
22	568.570,858 584.697,023	23	568.574,973 584.700,92	5.667
24	568.581,436 584.704,501	25	568.593,255 584.709,476	12.823

** Lungimile segmentelor sunt determinate în planul de proiecţie Stereo 70 şi sunt rotunjite la 1 milimetru.
*** Distanţa dintre puncte este formată din segmente cumulate ce sunt mai mici decât valoarea 1 milimetru.

Document care conține date cu caracter personal, protejat de prevederile Regulamentului (UE) nr. 679/2016 și Legii 190/2018

DATE DESPRE IMOBILUL NR. 402

Oficiul de Cadastru şi Publicitate Imobiliară NEAMT
Biroul de Cadastru şi Publicitate Imobiliară Bicaz

A. Partea I. Descrierea imobilului

TEREN Intravilan

Adresa: Loc. Damuc, Jud. Neamt, pct. 'Paraul Fruntii'

Nr. Crt	Nr cadastral Nr. topografic	Suprafaţa* (mp)	Observaţii / Referinţe
A1		535	Sector cadastral:104 Teren neimprejmuit;

B. Partea II. Proprietari şi acte

Inscrieri privitoare la dreptul de proprietate şi alte drepturi reale		Referinţe
402 / 19/10/2023		
Act Administrativ nr. 1937, din 19/10/2023 emis de PRIMARIA COM.DAMUC;		
B1	Inscrierea posesiei, drept de PROPRIETATE, dobandit prin Lege, cota actuala 1/1, cota initiala 1/1	A1
	1) **TOPLICIANU SIMION** 2) **TOPLICIANU ANA**	

C. Partea III. SARCINI .

Inscrieri privind dezmembramintele dreptului de proprietate, drepturi reale de garanţie şi sarcini	Referinţe
NU SUNT	

Document care conține date cu caracter personal, protejat de prevederile Regulamentului (UE) nr. 679/2016 și Legii 190/2018

Anexa Nr. 1 La Partea I

Teren

Nr cadastral	Suprafaţa (mp)*	Observaţii / Referinţe
	535	

* Suprafaţa este determinată in planul de proiecţie Stereo 70.

DETALII LINIARE IMOBIL

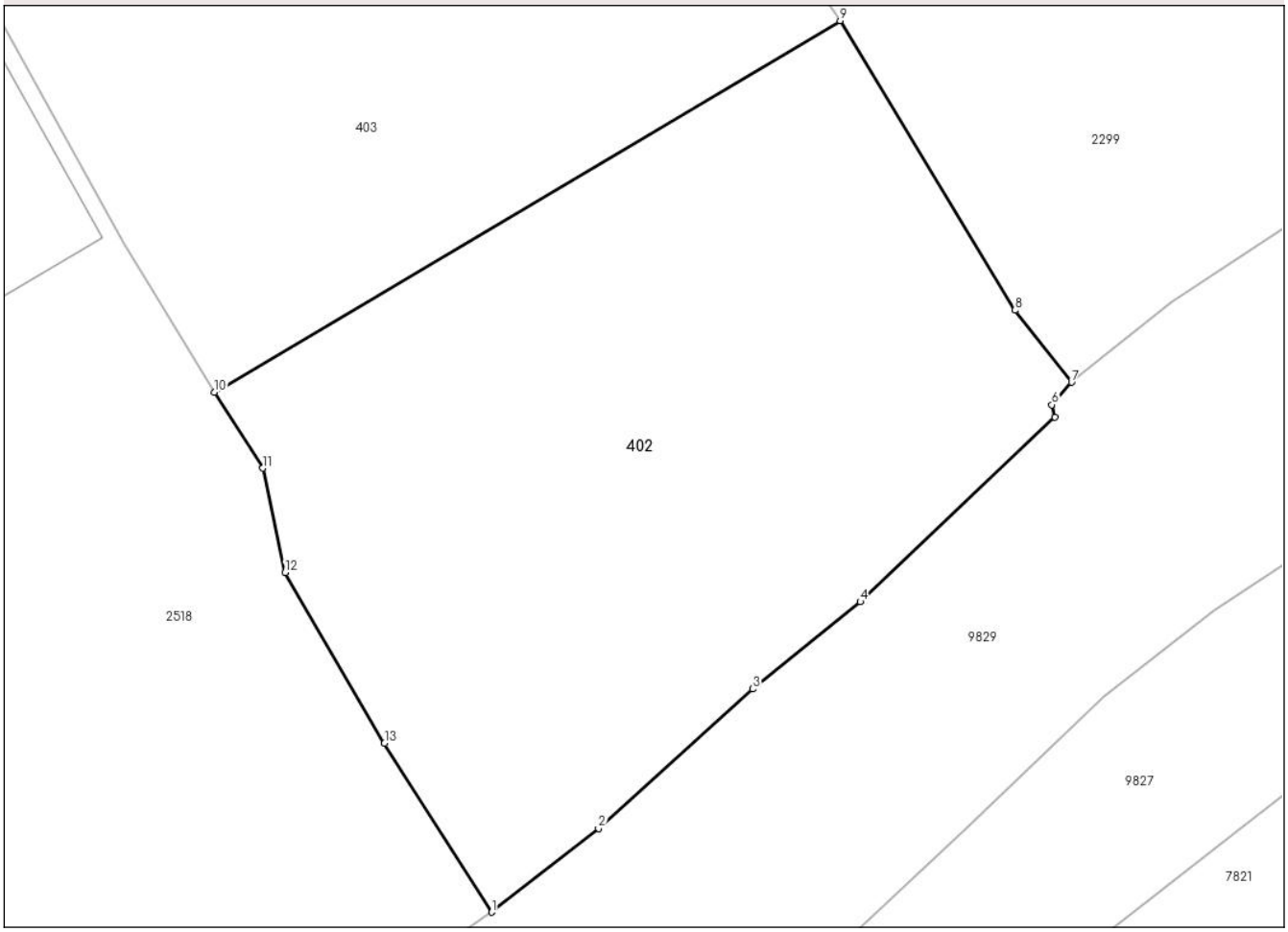

Date referitoare la teren

Crt	Categorie folosință	Intra vilan	Suprafaţa (mp)	Tarla	Parcelă	Nr. topo	Observaţii / Referinţe
1	faneata	DA	535	61	2252	-	

Lungime Segmente
1) Valorile lungimilor segmentelor sunt obţinute din proiecţie în plan.

Punct început	X / Y	Punct sfârşit	X / Y	Lungime segment (** (m)
1	568.881,637 584.839,983	2	568.885,581 584.843,06	5.002
2	568.885,581 584.843,06	3	568.891,261 584.848,206	7.664
3	568.891,261 584.848,206	4	568.895,236 584.851,415	5.109
4	568.895,236 584.851,415	5	568.902,417 584.858,218	9.892
5	568.902,417 584.858,218	6	568.902,297 584.858,67	0.468

Document care conține date cu caracter personal, protejat de prevederile Regulamentului (UE) nr. 679/2016 și Legii 190/2018

Punct început	X / Y	Punct sfârşit	X / Y	Lungime segment (** (m)
6	568.902,297 584.858,67	7	568.903,026 584.859,501	1.105
7	568.903,026 584.859,501	8	568.900,938 584.862,155	3.377
8	568.900,938 584.862,155	9	568.894,488 584.872,822	12.465
9	568.894,488 584.872,822	10	568.871,419 584.859,133	26.825
10	568.871,419 584.859,133	11	568.873,199 584.856,342	3.31
11	568.873,199 584.856,342	12	568.874,024 584.852,492	3.937
12	568.874,024 584.852,492	13	568.877,685 584.846,203	7.277
13	568.877,685 584.846,203	1	568.881,637 584.839,983	7.369

** Lungimile segmentelor sunt determinate în planul de proiecţie Stereo 70 şi sunt rotunjite la 1 milimetru.
*** Distanţa dintre puncte este formată din segmente cumulate ce sunt mai mici decât valoarea 1 milimetru.

Document care conține date cu caracter personal, protejat de prevederile Regulamentului (UE) nr. 679/2016 și Legii 190/2018

DATE DESPRE IMOBILUL NR. 403

Oficiul de Cadastru şi Publicitate Imobiliară NEAMT
Biroul de Cadastru şi Publicitate Imobiliară Bicaz

A. Partea I. Descrierea imobilului

TEREN Intravilan

Adresa: Loc. Damuc, Jud. Neamt, pct. 'Paraul Fruntii'

Nr. Crt	Nr cadastral Nr. topografic	Suprafaţa* (mp)	Observaţii / Referinţe
A1		1.624	Sector cadastral:104 Teren neimprejmuit;

B. Partea II. Proprietari şi acte

Inscrieri privitoare la dreptul de proprietate şi alte drepturi reale		Referinţe
403 / 19/10/2023		
Act Administrativ nr. 1938, din 19/10/2023 emis de PRIMARIA COM.DAMUC;		
B1	Inscrierea posesiei, drept de PROPRIETATE, dobandit prin Lege, cota actuala 1/1, cota initiala 1/1	A1
	1) **TOPLICIANU SIMION** 2) **TOPLICIANU ANA**	

C. Partea III. SARCINI .

Inscrieri privind dezmembramintele dreptului de proprietate, drepturi reale de garanţie şi sarcini	Referinţe
NU SUNT	

Anexa Nr. 1 La Partea I

Teren

Nr cadastral	Suprafaţa (mp)*	Observaţii / Referinţe
	1.624	

* Suprafaţa este determinată in planul de proiecţie Stereo 70.

DETALII LINIARE IMOBIL

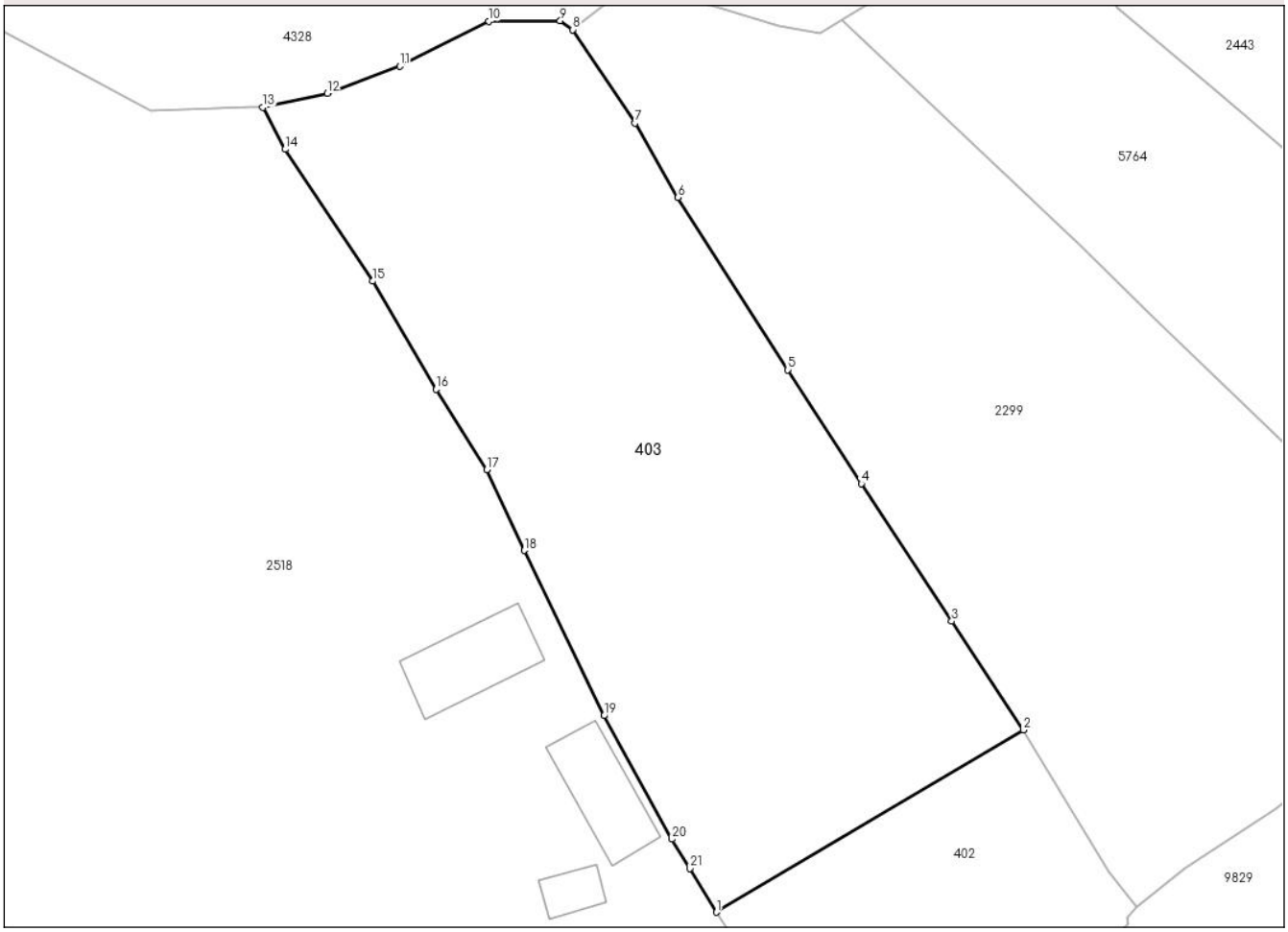

Date referitoare la teren

Crt	Categorie folosință	Intra vilan	Suprafaţa (mp)	Tarla	Parcelă	Nr. topo	Observaţii / Referinţe
1	faneata	DA	1.624	61	2252	-	

Lungime Segmente

1) Valorile lungimilor segmentelor sunt obţinute din proiecţie în plan.

Punct început	X / Y	Punct sfârşit	X / Y	Lungime segment (** (m)
1	568.871,419 584.859,133	2	568.894,488 584.872,822	26.825
3	568.889,113 584.880,99	4	568.882,307 584.891,316	12.367
5	568.876,769 584.899,872	6	568.868,536 584.912,811	15.336
7	568.865,302 584.918,403	8	568.860,629 584.925,409	8.421
9	568.859,677 584.926,085	10	568.854,311 584.926,05	5.366

Punct început	X / Y	Punct sfârşit	X / Y	Lungime segment (** (m)
2	568.894,488 584.872,822	3	568.889,113 584.880,99	9.778
4	568.882,307 584.891,316	5	568.876,769 584.899,872	10.192
6	568.868,536 584.912,811	7	568.865,302 584.918,403	6.46
8	568.860,629 584.925,409	9	568.859,677 584.926,085	1.168
10	568.854,311 584.926,05	11	568.847,615 584.922,666	7.503

Document care conține date cu caracter personal, protejat de prevederile Regulamentului (UE) nr. 679/2016 și Legii 190/2018

Punct început	X / Y	Punct sfârşit	X / Y	Lungime segment (** (m)
11	568.847,615 584.922,666	12	568.842,154 584.920,645	5.823
13	568.837,327 584.919,575	14	568.839,003 584.916,431	3.563
15	568.845,564 584.906,526	16	568.850,356 584.898,402	9.432
17	568.854,168 584.892,372	18	568.856,975 584.886,306	6.684
19	568.862,968 584.873,891	20	568.868,067 584.864,621	10.58
21	568.869,418 584.862,408	1	568.871,419 584.859,133	3.838

Punct început	X / Y	Punct sfârşit	X / Y	Lungime segment (** (m)
12	568.842,154 584.920,645	13	568.837,327 584.919,575	4.944
14	568.839,003 584.916,431	15	568.845,564 584.906,526	11.881
16	568.850,356 584.898,402	17	568.854,168 584.892,372	7.134
18	568.856,975 584.886,306	19	568.862,968 584.873,891	13.786
20	568.868,067 584.864,621	21	568.869,418 584.862,408	2.593

** Lungimile segmentelor sunt determinate în planul de proiecţie Stereo 70 şi sunt rotunjite la 1 milimetru.
*** Distanţa dintre puncte este formată din segmente cumulate ce sunt mai mici decât valoarea 1 milimetru.

Document care conține date cu caracter personal, protejat de prevederile Regulamentului (UE) nr. 679/2016 și Legii 190/2018

DATE DESPRE IMOBILUL NR. 814

Oficiul de Cadastru şi Publicitate Imobiliară NEAMT
Biroul de Cadastru şi Publicitate Imobiliară Bicaz

A. Partea I. Descrierea imobilului

TEREN Intravilan

Adresa: Loc. Damuc, Jud. Neamt, pct. 'Paraul Fruntii'

Nr. Crt	Nr cadastral Nr. topografic	Suprafaţa* (mp)	Observaţii / Referinţe
A1		3.553	Sector cadastral:104 Teren neimprejmuit;

B. Partea II. Proprietari şi acte

Inscrieri privitoare la dreptul de proprietate şi alte drepturi reale		Referinţe
814 / 19/10/2023		
Act Administrativ nr. 1939, din 19/10/2023 emis de PRIMARIA COM.DAMUC;		
B1	Inscrierea posesiei, drept de PROPRIETATE, dobandit prin Lege, cota actuala 1/1, cota initiala 1/1	A1
	1) **CREŢU IOAN** 2) **CREŢU MARIA**	

C. Partea III. SARCINI .

Inscrieri privind dezmembramintele dreptului de proprietate, drepturi reale de garanţie şi sarcini	Referinţe
NU SUNT	

Anexa Nr. 1 La Partea I

Teren

Nr cadastral	Suprafaţa (mp)*	Observaţii / Referinţe
	3.553	

* Suprafaţa este determinată in planul de proiecţie Stereo 70.

DETALII LINIARE IMOBIL

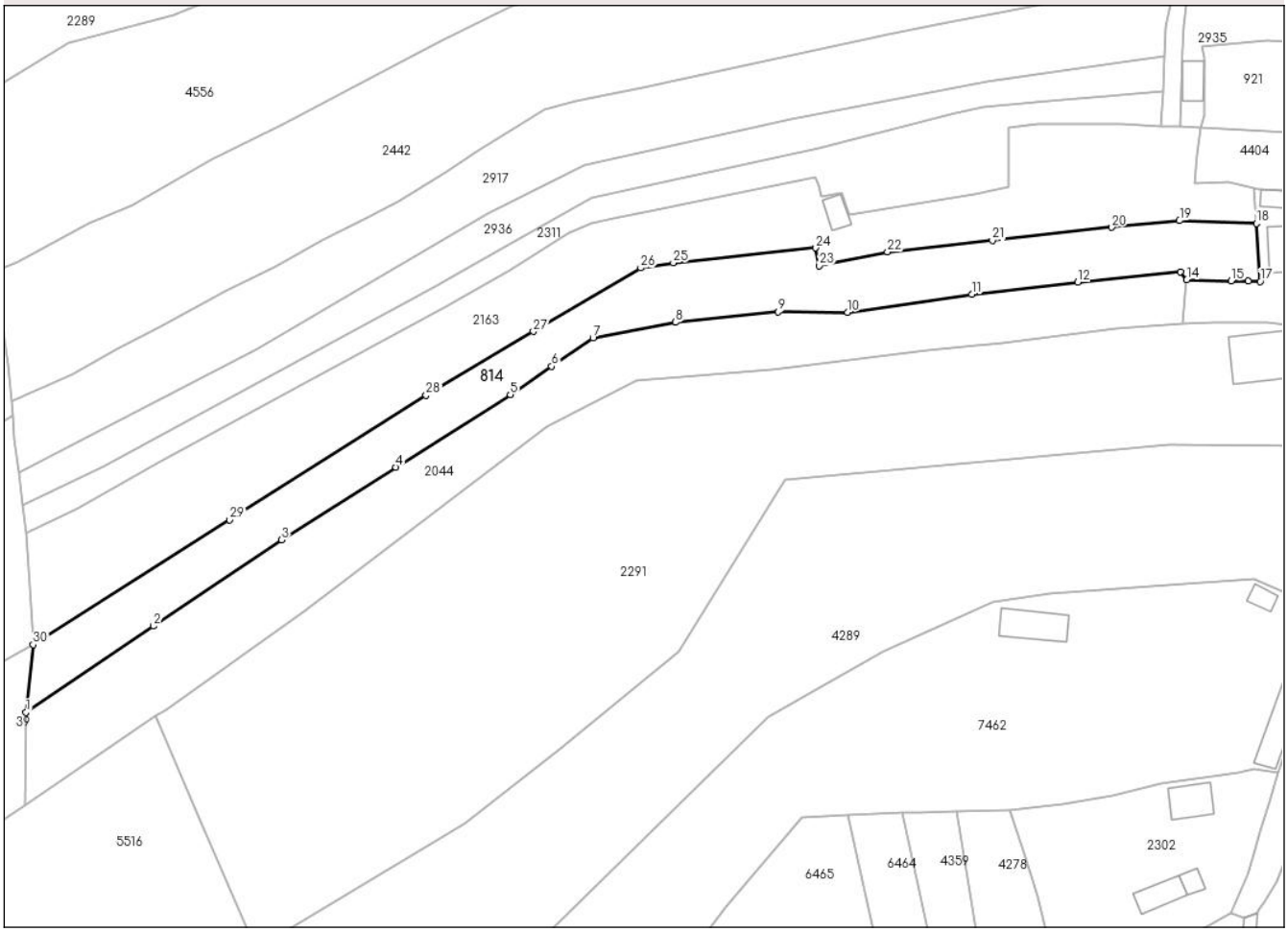

Date referitoare la teren

Crt	Categorie folosință	Intra vilan	Suprafaţa (mp)	Tarla	Parcelă	Nr. topo	Observaţii / Referinţe
1	faneata	DA	3.553	61	2293; 2291; 2290	-	

Lungime Segmente

1) Valorile lungimilor segmentelor sunt obţinute din proiecţie în plan.

Punct început	X / Y	Punct sfârşit	X / Y	Lungime segment (** (m)
1	568.912,635 585.282,171	2	568.942,143 585.302,083	35.598
3	568.971,65 585.321,995	4	568.998,09 585.338,748	31.301
5	569.024,529 585.355,501	6	569.034,096 585.362,005	11.568
7	569.043,662 585.368,509	8	569.062,748 585.372,187	19.437
9	569.086,437 585.374,628	10	569.102,414 585.374,501	15.978

Punct început	X / Y	Punct sfârşit	X / Y	Lungime segment (** (m)
2	568.942,143 585.302,083	3	568.971,65 585.321,995	35.597
4	568.998,09 585.338,748	5	569.024,529 585.355,501	31.3
6	569.034,096 585.362,005	7	569.043,662 585.368,509	11.568
8	569.062,748 585.372,187	9	569.086,437 585.374,628	23.814
10	569.102,414 585.374,501	11	569.131,153 585.378,661	29.039

Document care conține date cu caracter personal, protejat de prevederile Regulamentului (UE) nr. 679/2016 și Legii 190/2018

Punct început	X / Y	Punct sfârşit	X / Y	Lungime segment (** (m)
11	569.131,153 585.378,661	12	569.155,655 585.381,403	24.655
13	569.179,307 585.383,849	14	569.180,815 585.381,983	2.399
15	569.191,051 585.381,733	16	569.195,05 585.381,635	4.0
17	569.197,788 585.381,568	18	569.196,885 585.394,975	13.437
19	569.179,12 585.395,633	20	569.163,505 585.394,089	15.691
21	569.135,911 585.391,039	22	569.111,66 585.388,395	24.395
23	569.095,878 585.385,221	24	569.095,105 585.389,35	4.201
25	569.062,228 585.385,897	26	569.054,671 585.384,703	7.651
27	569.029,883 585.370,04	28	569.005,095 585.355,377	28.8
29	568.959,716 585.326,57	30	568.914,338 585.297,764	53.749

Punct început	X / Y	Punct sfârşit	X / Y	Lungime segment (** (m)
12	569.155,655 585.381,403	13	569.179,307 585.383,849	23.778
14	569.180,815 585.381,983	15	569.191,051 585.381,733	10.239
16	569.195,05 585.381,635	17	569.197,788 585.381,568	2.739
18	569.196,885 585.394,975	19	569.179,12 585.395,633	17.777
20	569.163,505 585.394,089	21	569.135,911 585.391,039	27.762
22	569.111,66 585.388,395	23	569.095,878 585.385,221	16.098
24	569.095,105 585.389,35	25	569.062,228 585.385,897	33.058
26	569.054,671 585.384,703	27	569.029,883 585.370,04	28.8
28	569.005,095 585.355,377	29	568.959,716 585.326,57	53.75
30	568.914,338 585.297,764	1	568.912,635 585.282,171	15.686

** Lungimile segmentelor sunt determinate în planul de proiecţie Stereo 70 şi sunt rotunjite la 1 milimetru.
*** Distanţa dintre puncte este formată din segmente cumulate ce sunt mai mici decât valoarea 1 milimetru.

Document care conține date cu caracter personal, protejat de prevederile Regulamentului (UE) nr. 679/2016 și Legii 190/2018

DATE DESPRE IMOBILUL NR. 921

Oficiul de Cadastru şi Publicitate Imobiliară NEAMT
Biroul de Cadastru şi Publicitate Imobiliară Bicaz

A. Partea I. Descrierea imobilului

TEREN Intravilan

Adresa: Loc. Damuc, Jud. Neamt, pct. 'Damuc - Paraul Fruntii'

Nr. Crt	Nr cadastral Nr. topografic	Suprafaţa* (mp)	Observaţii / Referinţe
A1		1.601	Sector cadastral:104 Teren imprejmuit;

Construcţii

Crt	Nr cadastral Nr. topografic	Adresa	Observaţii / Referinţe
A1.1		Loc. Damuc, Jud. Neamt	Nr. niveluri:3; S. construita la sol:90 mp;
A1.2		Loc. Damuc, Jud. Neamt	Nr. niveluri:1; S. construita la sol:41 mp;

B. Partea II. Proprietari şi acte

Inscrieri privitoare la dreptul de proprietate şi alte drepturi reale		Referinţe
921 / 19/10/2023		
Act Administrativ nr. 1940, din 19/10/2023 emis de PRIMARIA COM.DAMUC;		
B1	Inscrierea posesiei, drept de PROPRIETATE, dobandit prin Lege, cota actuala 1/1, cota initiala 1/1	A1
	1) **DANDU MARINICĂ** 2) **DANDU MARIANA**	
Act Administrativ nr. 2211, din 10/11/2023 emis de PRIMARIA COM.DAMUC;		
B2	Intabulare, drept de PROPRIETATE, dobandit prin Lege, cota actuala 1/1, cota initiala 1/1	A1.1, A1.2
	1) **DANDU MARINICĂ** 2) **DANDU MARIANA**	

C. Partea III. SARCINI .

Inscrieri privind dezmembramintele dreptului de proprietate, drepturi reale de garanţie şi sarcini	Referinţe
NU SUNT	

Document care conține date cu caracter personal, protejat de prevederile Regulamentului (UE) nr. 679/2016 și Legii 190/2018

Anexa Nr. 1 La Partea I

Teren

Nr cadastral	Suprafaţa (mp)*	Observaţii / Referinţe
	1.601	

* Suprafaţa este determinată in planul de proiecţie Stereo 70.

DETALII LINIARE IMOBIL

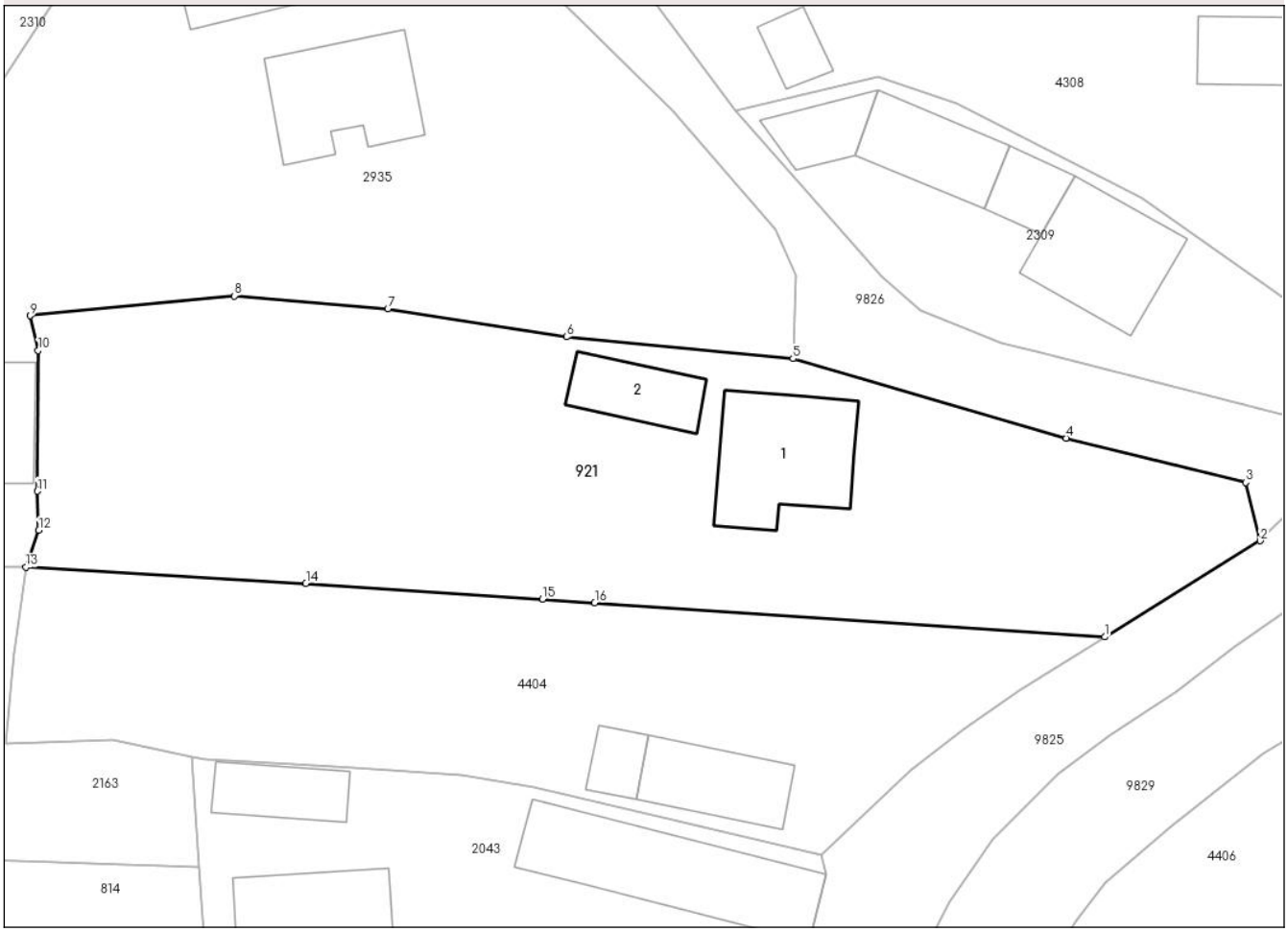

Date referitoare la teren

Crt	Categorie folosință	Intra vilan	Suprafaţa (mp)	Tarla	Parcelă	Nr. topo	Observaţii / Referinţe
1	curti constructii	DA	787	61	2305; 2294	-	
2	faneata	DA	814	61	2304; 2295; 2296	-	

Date referitoare la construcţii

Crt	Număr	Destinaţie construcţie	Supraf. (mp)	Situaţie juridică	Observaţii / Referinţe
A1.1		constructii de locuinte	90	Cu acte	Nr. niveluri:3; S. construita la sol:90 mp;
A1.2		constructii anexa	41	Cu acte	Nr. niveluri:1; S. construita la sol:41 mp;

Lungime Segmente

1) Valorile lungimilor segmentelor sunt obţinute din proiecţie în plan.

Punct început	X / Y	Punct sfârşit	X / Y	Lungime segment (**) (m)
1	569.263,976 585.412,022	2	569.275,501 585.419,15	13.551
2	569.275,501 585.419,15	3	569.274,437 585.423,451	4.431

Document care conține date cu caracter personal, protejat de prevederile Regulamentului (UE) nr. 679/2016 și Legii 190/2018

Punct început	X / Y	Punct sfârşit	X / Y	Lungime segment (** (m)
3	569.274,437 585.423,451	4	569.261,116 585.426,747	13.723
4	569.261,116 585.426,747	5	569.240,883 585.432,628	21.07
5	569.240,883 585.432,628	6	569.224,095 585.434,232	16.864
6	569.224,095 585.434,232	7	569.210,859 585.436,32	13.4
7	569.210,859 585.436,32	8	569.199,498 585.437,269	11.401
8	569.199,498 585.437,269	9	569.184,37 585.435,796	15.2
9	569.184,37 585.435,796	10	569.184,952 585.433,221	2.64
10	569.184,952 585.433,221	11	569.184,895 585.422,821	10.4
11	569.184,895 585.422,821	12	569.185,006 585.419,923	2.9
12	569.185,006 585.419,923	13	569.184,047 585.417,188	2.898
13	569.184,047 585.417,188	14	569.204,793 585.415,981	20.781
14	569.204,793 585.415,981	15	569.222,326 585.414,816	17.572
15	569.222,326 585.414,816	16	569.226,183 585.414,557	3.866
16	569.226,183 585.414,557	1	569.263,976 585.412,022	37.878

** Lungimile segmentelor sunt determinate în planul de proiecţie Stereo 70 şi sunt rotunjite la 1 milimetru.
*** Distanţa dintre puncte este formată din segmente cumulate ce sunt mai mici decât valoarea 1 milimetru.

Document care conține date cu caracter personal, protejat de prevederile Regulamentului (UE) nr. 679/2016 și Legii 190/2018

DATE DESPRE IMOBILUL NR. 1196

Oficiul de Cadastru şi Publicitate Imobiliară NEAMT
Biroul de Cadastru şi Publicitate Imobiliară Bicaz

A. Partea I. Descrierea imobilului

TEREN Intravilan

Adresa: Loc. Damuc, Jud. Neamt, pct. 'Damuc - Paraul Fruntii'

Nr. Crt	Nr cadastral Nr. topografic	Suprafaţa* (mp)	Observaţii / Referinţe
A1		807	Sector cadastral:104 Teren imprejmuit;

B. Partea II. Proprietari şi acte

Inscrieri privitoare la dreptul de proprietate şi alte drepturi reale		Referinţe
1196 / 19/10/2023		
Act Administrativ nr. 1941, din 19/10/2023 emis de PRIMARIA COM.DAMUC;		
B1	Inscrierea posesiei, drept de PROPRIETATE, dobandit prin Lege, cota actuala 1/1, cota initiala 1/1	A1
	1) **POP IOANA**	

C. Partea III. SARCINI .

Inscrieri privind dezmembramintele dreptului de proprietate, drepturi reale de garanţie şi sarcini	Referinţe
NU SUNT	

Document care conține date cu caracter personal, protejat de prevederile Regulamentului (UE) nr. 679/2016 și Legii 190/2018

Anexa Nr. 1 La Partea I

Teren

Nr cadastral	Suprafaţa (mp)*	Observaţii / Referinţe
	807	

* Suprafaţa este determinată in planul de proiecţie Stereo 70.

DETALII LINIARE IMOBIL

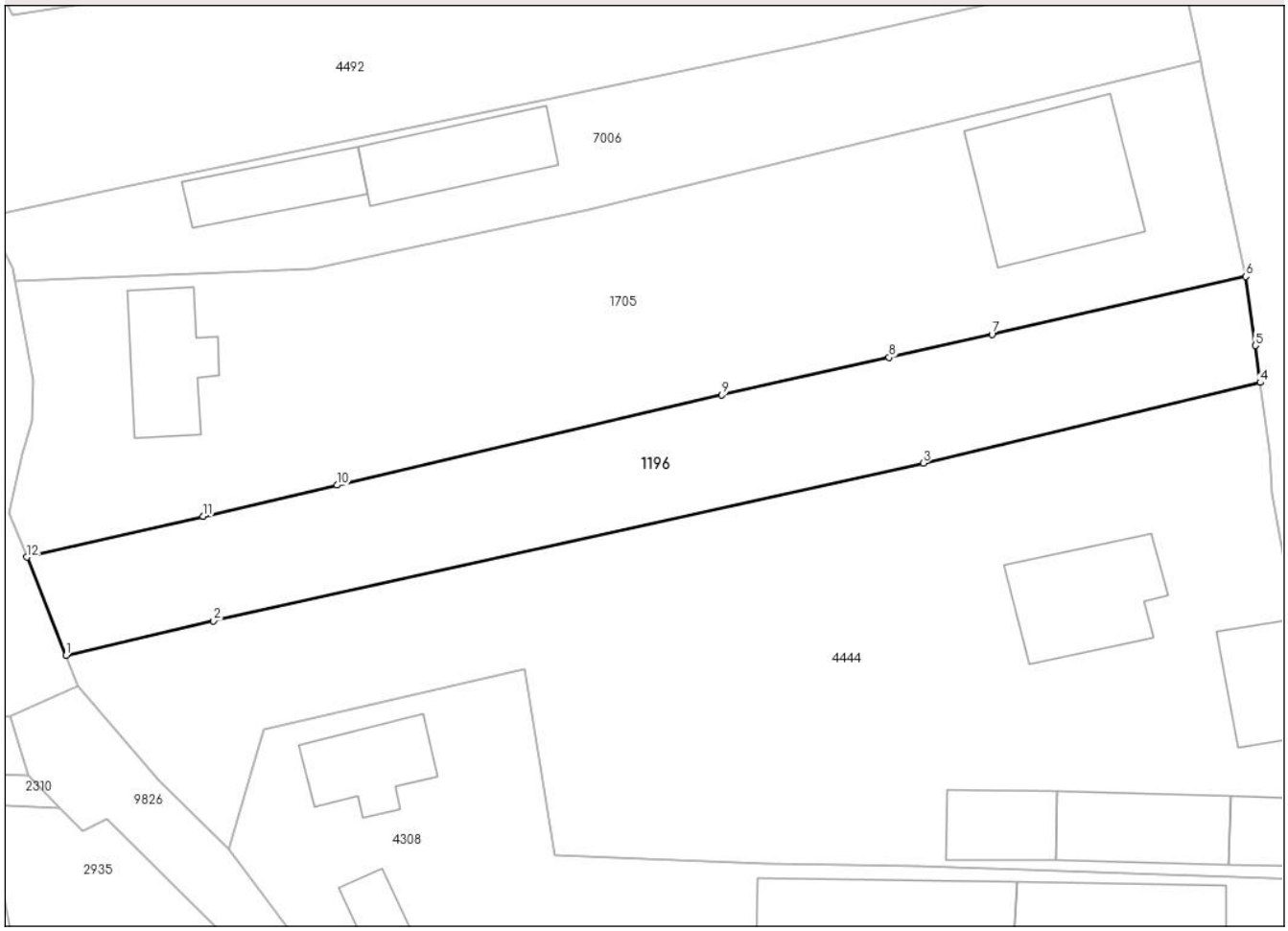

Date referitoare la teren

Crt	Categorie folosință	Intra vilan	Suprafaţa (mp)	Tarla	Parcelă	Nr. topo	Observaţii / Referinţe
1	arabil	DA	807	61	2322; 2322/1	-	

Lungime Segmente
1) Valorile lungimilor segmentelor sunt obţinute din proiecţie în plan.

Punct început	X / Y	Punct sfârşit	X / Y	Lungime segment (** (m)
1	569.217,025 585.475,268	2	569.228,517 585.477,968	11.805
2	569.228,517 585.477,968	3	569.283,788 585.490,23	56.615
3	569.283,788 585.490,23	4	569.310,015 585.496,507	26.968
4	569.310,015 585.496,507	5	569.309,624 585.499,385	2.904
5	569.309,624 585.499,385	6	569.308,878 585.504,762	5.429

Document care conține date cu caracter personal, protejat de prevederile Regulamentului (UE) nr. 679/2016 și Legii 190/2018

Punct început	X / Y	Punct sfârşit	X / Y	Lungime segment (** (m)
6	569.308,878 585.504,762	7	569.289,125 585.500,244	20.263
7	569.289,125 585.500,244	8	569.281,124 585.498,454	8.199
8	569.281,124 585.498,454	9	569.268,104 585.495,541	13.342
9	569.268,104 585.495,541	10	569.238,148 585.488,525	30.767
10	569.238,148 585.488,525	11	569.227,728 585.486,085	10.702
11	569.227,728 585.486,085	12	569.213,985 585.482,919	14.103
12	569.213,985 585.482,919	1	569.217,025 585.475,268	8.233

** Lungimile segmentelor sunt determinate în planul de proiecţie Stereo 70 şi sunt rotunjite la 1 milimetru.
*** Distanţa dintre puncte este formată din segmente cumulate ce sunt mai mici decât valoarea 1 milimetru.

Document care conține date cu caracter personal, protejat de prevederile Regulamentului (UE) nr. 679/2016 și Legii 190/2018

DATE DESPRE IMOBILUL NR. 1705

Oficiul de Cadastru şi Publicitate Imobiliară NEAMT
Biroul de Cadastru şi Publicitate Imobiliară Bicaz

A. Partea I. Descrierea imobilului

TEREN Intravilan

Adresa: Loc. Damuc, Jud. Neamt, pct. 'Damuc De Sus'

Nr. Crt	Nr cadastral Nr. topografic	Suprafaţa* (mp)	Observaţii / Referinţe
A1		1.653	Sector cadastral:104 Teren imprejmuit;

Construcţii

Crt	Nr cadastral Nr. topografic	Adresa	Observaţii / Referinţe
A1.1		Loc. Damuc, Jud. Neamt	Nr. niveluri:2; S. construita la sol:130 mp; P+M
A1.2		Loc. Damuc, Jud. Neamt	Nr. niveluri:1; S. construita la sol:64 mp;

B. Partea II. Proprietari şi acte

Inscrieri privitoare la dreptul de proprietate şi alte drepturi reale		Referinţe
1705 / 19/10/2023		
Act Administrativ nr. 1942, din 19/10/2023 emis de PRIMARIA COM.DAMUC;		
B1	Inscrierea posesiei, drept de PROPRIETATE, dobandit prin Lege, cota actuala 1/1, cota initiala 1/1	A1
	1) **DANDU ION** 2) **DANDU OLGUȚA**	
Act Administrativ nr. 2211, din 10/11/2023 emis de PRIMARIA COM.DAMUC;		
B2	Intabulare, drept de PROPRIETATE, dobandit prin Lege, cota actuala 1/1, cota initiala 1/1	A1.1, A1.2
	1) **DANDU ION** 2) **DANDU OLGUȚA**	

C. Partea III. SARCINI .

Inscrieri privind dezmembramintele dreptului de proprietate, drepturi reale de garanţie şi sarcini	Referinţe
NU SUNT	

Document care conține date cu caracter personal, protejat de prevederile Regulamentului (UE) nr. 679/2016 și Legii 190/2018

Anexa Nr. 1 La Partea I

Teren

Nr cadastral	Suprafaţa (mp)*	Observaţii / Referinţe
	1.653	

* Suprafaţa este determinată in planul de proiecţie Stereo 70.

DETALII LINIARE IMOBIL

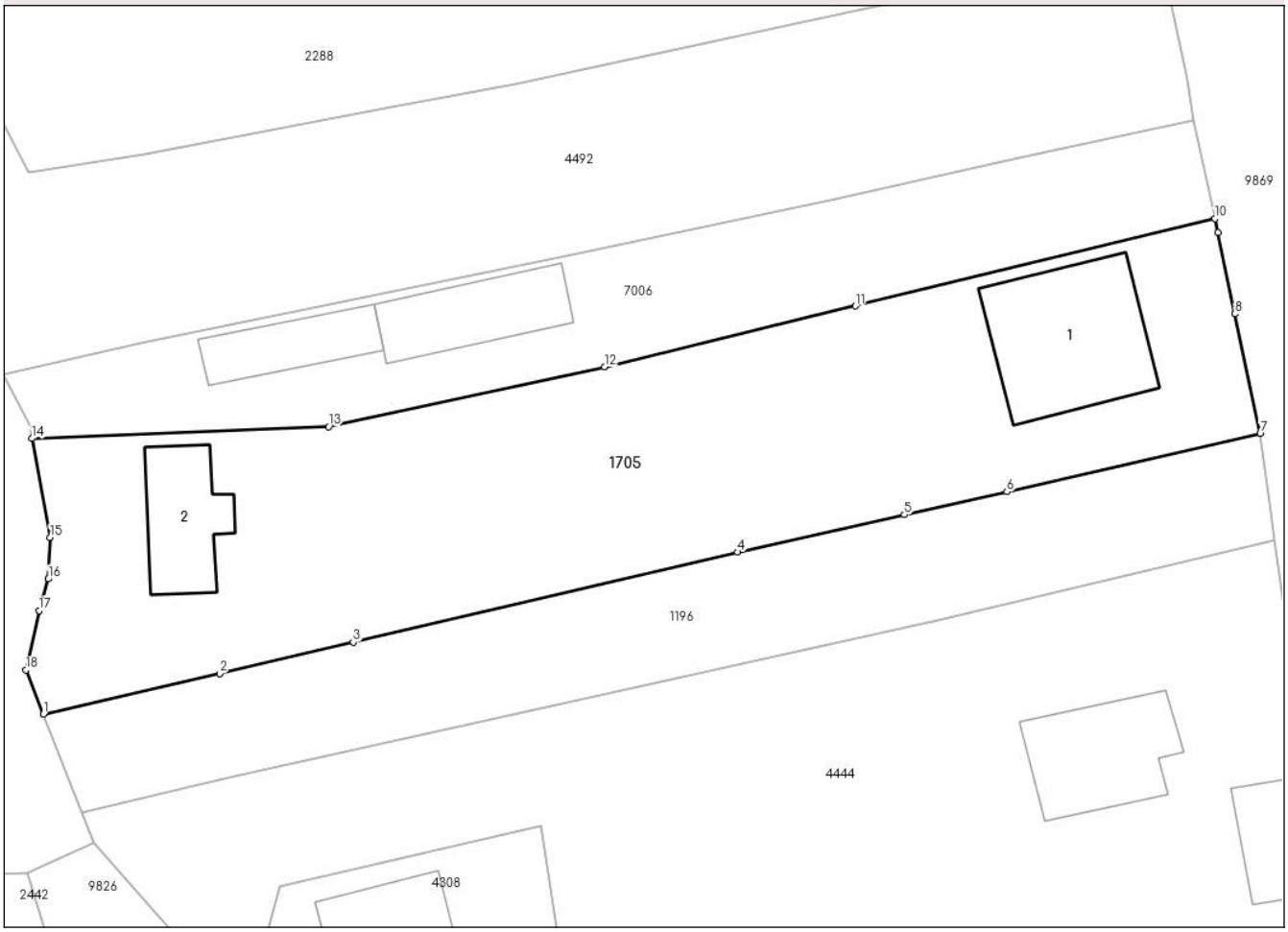

Date referitoare la teren

Crt	Categorie folosință	Intra vilan	Suprafaţa (mp)	Tarla	Parcelă	Nr. topo	Observaţii / Referinţe
1	curti constructii	DA	485	61	2323	-	
2	arabil	DA	714	61	2323	-	
3	curti constructii	DA	454	61	2325	-	

Date referitoare la construcţii

Crt	Număr	Destinaţie construcţie	Supraf. (mp)	Situaţie juridică	Observaţii / Referinţe
A1.1		constructii de locuinte	130	Cu acte	Nr. niveluri:2; S. construita la sol:130 mp; P+M
A1.2		constructii de locuinte	64	Cu acte	Nr. niveluri:1; S. construita la sol:64 mp;

Lungime Segmente

1) Valorile lungimilor segmentelor sunt obţinute din proiecţie în plan.

Punct început	X / Y	Punct sfârşit	X / Y	Lungime segment (** (m)
1	569.213,985 585.482,919	2	569.227,728 585.486,085	14.103

Document care conține date cu caracter personal, protejat de prevederile Regulamentului (UE) nr. 679/2016 și Legii 190/2018

Punct început	X / Y	Punct sfârşit	X / Y	Lungime segment (** (m)
2	569.227,728 585.486,085	3	569.238,148 585.488,525	10.702
3	569.238,148 585.488,525	4	569.268,104 585.495,541	30.767
4	569.268,104 585.495,541	5	569.281,124 585.498,454	13.342
5	569.281,124 585.498,454	6	569.289,125 585.500,244	8.199
6	569.289,125 585.500,244	7	569.308,878 585.504,762	20.263
7	569.308,878 585.504,762	8	569.306,897 585.514,104	9.55
8	569.306,897 585.514,104	9	569.305,596 585.520,431	6.459
9	569.305,596 585.520,431	10	569.305,365 585.521,502	1.096
10	569.305,365 585.521,502	11	569.277,302 585.514,704	28.875
11	569.277,302 585.514,704	12	569.257,742 585.509,966	20.126
12	569.257,742 585.509,966	13	569.236,232 585.505,316	22.007
13	569.236,232 585.505,316	14	569.213,091 585.504,389	23.16
14	569.213,091 585.504,389	15	569.214,526 585.496,695	7.827
15	569.214,526 585.496,695	16	569.214,379 585.493,448	3.25
16	569.214,379 585.493,448	17	569.213,643 585.490,986	2.57
17	569.213,643 585.490,986	18	569.212,624 585.486,344	4.753
18	569.212,624 585.486,344	1	569.213,985 585.482,919	3.686

** Lungimile segmentelor sunt determinate în planul de proiecţie Stereo 70 şi sunt rotunjite la 1 milimetru.
*** Distanţa dintre puncte este formată din segmente cumulate ce sunt mai mici decât valoarea 1 milimetru.

Document care conține date cu caracter personal, protejat de prevederile Regulamentului (UE) nr. 679/2016 și Legii 190/2018

DATE DESPRE IMOBILUL NR. 1923

Oficiul de Cadastru şi Publicitate Imobiliară NEAMT
Biroul de Cadastru şi Publicitate Imobiliară Bicaz

A. Partea I. Descrierea imobilului

TEREN Intravilan

Adresa: Loc. Damuc, Jud. Neamt

Nr. Crt	Nr cadastral Nr. topografic	Suprafaţa* (mp)	Observaţii / Referinţe
A1	50771	Din acte: 743 Masurata: 752	Sector cadastral:104 Teren imprejmuit; Actualizare cu C2

Construcţii

Crt	Nr cadastral Nr. topografic	Adresa	Observaţii / Referinţe
A1.1	50771-C1	Loc. Damuc, Jud. Neamt	Nr. niveluri:1; S. construita la sol:130 mp; Casă (P) ,din anul 2003 compusă din patru camere,cămară,baie şi hol, construită din bolţari, pe fundatie de beton si acoperită cu placi azbociment
A1.2		Loc. Damuc, Jud. Neamt	Nr. niveluri:1; S. construita la sol:100 mp;

B. Partea II. Proprietari şi acte

Inscrieri privitoare la dreptul de proprietate şi alte drepturi reale		Referinţe
138 / 05/01/2017		
Act Notarial nr. Contract de vanzare aut. nr. 31, din 05/01/2017 emis de NP FLOAREŞ Anca;		
B1	Intabulare, drept de PROPRIETATE, dobandit prin Conventie, cota actuala 1/1, cota initiala 1/1	A1, A1.1
	1) **COVASAN ION** 2) **COVASAN MARIA**, -soti	
1923 / 19/10/2023		
Act Administrativ nr. 2211, din 10/11/2023 emis de PRIMARIA COM.DAMUC;		
B2	Intabulare, drept de PROPRIETATE, dobandit prin Lege, cota actuala 1/1, cota initiala 1/1	A1.2
	1) **COVASAN ION** 2) **COVASAN MARIA**, -soti	

C. Partea III. SARCINI .

Inscrieri privind dezmembramintele dreptului de proprietate, drepturi reale de garanţie şi sarcini	Referinţe
NU SUNT	

Document care conține date cu caracter personal, protejat de prevederile Regulamentului (UE) nr. 679/2016 și Legii 190/2018

Anexa Nr. 1 La Partea I

Teren

Nr cadastral	Suprafaţa (mp)*	Observaţii / Referinţe
50771	Din acte: 743 Masurata: 752	Actualizare cu C2

* Suprafaţa este determinată in planul de proiecţie Stereo 70.

DETALII LINIARE IMOBIL

Date referitoare la teren

Crt	Categorie folosinţă	Intra vilan	Suprafaţa (mp)	Tarla	Parcelă	Nr. topo	Observaţii / Referinţe
1	curti constructii	DA	582	-	-	-	
2	arabil	DA	170	-	-	-	

Date referitoare la construcţii

Crt	Număr	Destinaţie construcţie	Supraf. (mp)	Situaţie juridică	Observaţii / Referinţe
A1.1	50771-C1	constructii de locuinte	130	Cu acte	Nr. niveluri:1; S. construita la sol:130 mp; Casă (P) ,din anul 2003 compusă din patru camere, cămară,baie şi hol, construită din bolţari, pe fundatie de beton si acoperită cu placi azbociment
A1.2		constructii anexa	100	Cu acte	Nr. niveluri:1; S. construita la sol:100 mp;

Lungime Segmente

1) Valorile lungimilor segmentelor sunt obţinute din proiecţie în plan.

Punct început	X / Y	Punct sfârşit	X / Y	Lungime segment (** (m)
1	569.217,691 585.804,548	2	569.218,819 585.808,065	3.693

Document care conține date cu caracter personal, protejat de prevederile Regulamentului (UE) nr. 679/2016 și Legii 190/2018

Punct început	X / Y	Punct sfârşit	X / Y	Lungime segment (** (m)
2	569.218,819 585.808,065	3	569.218,252 585.822,495	14.441
3	569.218,252 585.822,495	4	569.217,848 585.823,009	0.654
4	569.217,848 585.823,009	5	569.216,684 585.828,651	5.761
5	569.216,684 585.828,651	6	569.211,996 585.840,56	12.799
6	569.211,996 585.840,56	7	569.209,155 585.847,0	7.039
7	569.209,155 585.847,0	8	569.205,315 585.845,672	4.063
8	569.205,315 585.845,672	9	569.196,335 585.843,202	9.314
9	569.196,335 585.843,202	10	569.192,933 585.842,567	3.461
10	569.192,933 585.842,567	11	569.193,589 585.831,028	11.558
11	569.193,589 585.831,028	12	569.194,964 585.820,563	10.555
12	569.194,964 585.820,563	13	569.203,635 585.820,005	8.689
13	569.203,635 585.820,005	14	569.203,326 585.813,579	6.433
14	569.203,326 585.813,579	15	569.203,273 585.812,577	1.003
15	569.203,273 585.812,577	16	569.201,901 585.805,693	7.019
16	569.201,901 585.805,693	1	569.217,691 585.804,548	15.831

** Lungimile segmentelor sunt determinate în planul de proiecţie Stereo 70 şi sunt rotunjite la 1 milimetru.
*** Distanţa dintre puncte este formată din segmente cumulate ce sunt mai mici decât valoarea 1 milimetru.

Document care conține date cu caracter personal, protejat de prevederile Regulamentului (UE) nr. 679/2016 și Legii 190/2018

DATE DESPRE IMOBILUL NR. 1924

Oficiul de Cadastru şi Publicitate Imobiliară NEAMT
Biroul de Cadastru şi Publicitate Imobiliară Bicaz

A. Partea I. Descrierea imobilului

TEREN Intravilan

Adresa: Loc. Damuc, Jud. Neamt

Nr. Crt	Nr cadastral Nr. topografic	Suprafaţa* (mp)	Observaţii / Referinţe
A1	51276	963	Sector cadastral:104 Teren neimprejmuit; Actualizare cu C1

Construcţii

Crt	Nr cadastral Nr. topografic	Adresa	Observaţii / Referinţe
A1.1		Loc. Damuc, Jud. Neamt	Nr. niveluri:1; S. construita la sol:25 mp;

B. Partea II. Proprietari şi acte

Inscrieri privitoare la dreptul de proprietate şi alte drepturi reale		Referinţe
14936 / 07/09/2020		
Act Notarial nr. Contract de vânzare aut. sub nr. 785, din 04/09/2020 emis de BIN FLOAREŞ Anca (act notarial nr Încheiere de rectificare nr. 03 din 17.09.2020, emis de BIN FLOAREŞ Anca);		
B1	Intabulare, drept de PROPRIETATE, cu titlu de drept de cumpărare,, dobandit prin Conventie, cota actuala 1/1, cota initiala 1/1	A1
	1) **COVASAN ION** 2) **COVASAN MARIA**, bun comun	
1924 / 19/10/2023		
Act Administrativ nr. 2211, din 10/11/2023 emis de PRIMARIA COM.DAMUC;		
B2	Intabulare, drept de PROPRIETATE, cu titlu de drept de cumpărare,, dobandit prin Lege, cota actuala 1/1, cota initiala 1/1	A1.1
	1) **COVASAN ION** 2) **COVASAN MARIA**, bun comun	

C. Partea III. SARCINI .

Inscrieri privind dezmembramintele dreptului de proprietate, drepturi reale de garanţie şi sarcini	Referinţe
NU SUNT	

Document care conține date cu caracter personal, protejat de prevederile Regulamentului (UE) nr. 679/2016 și Legii 190/2018

Anexa Nr. 1 La Partea I

Teren

Nr cadastral	Suprafaţa (mp)*	Observaţii / Referinţe
51276	963	Actualizare cu C1

* Suprafaţa este determinată in planul de proiecţie Stereo 70.

DETALII LINIARE IMOBIL

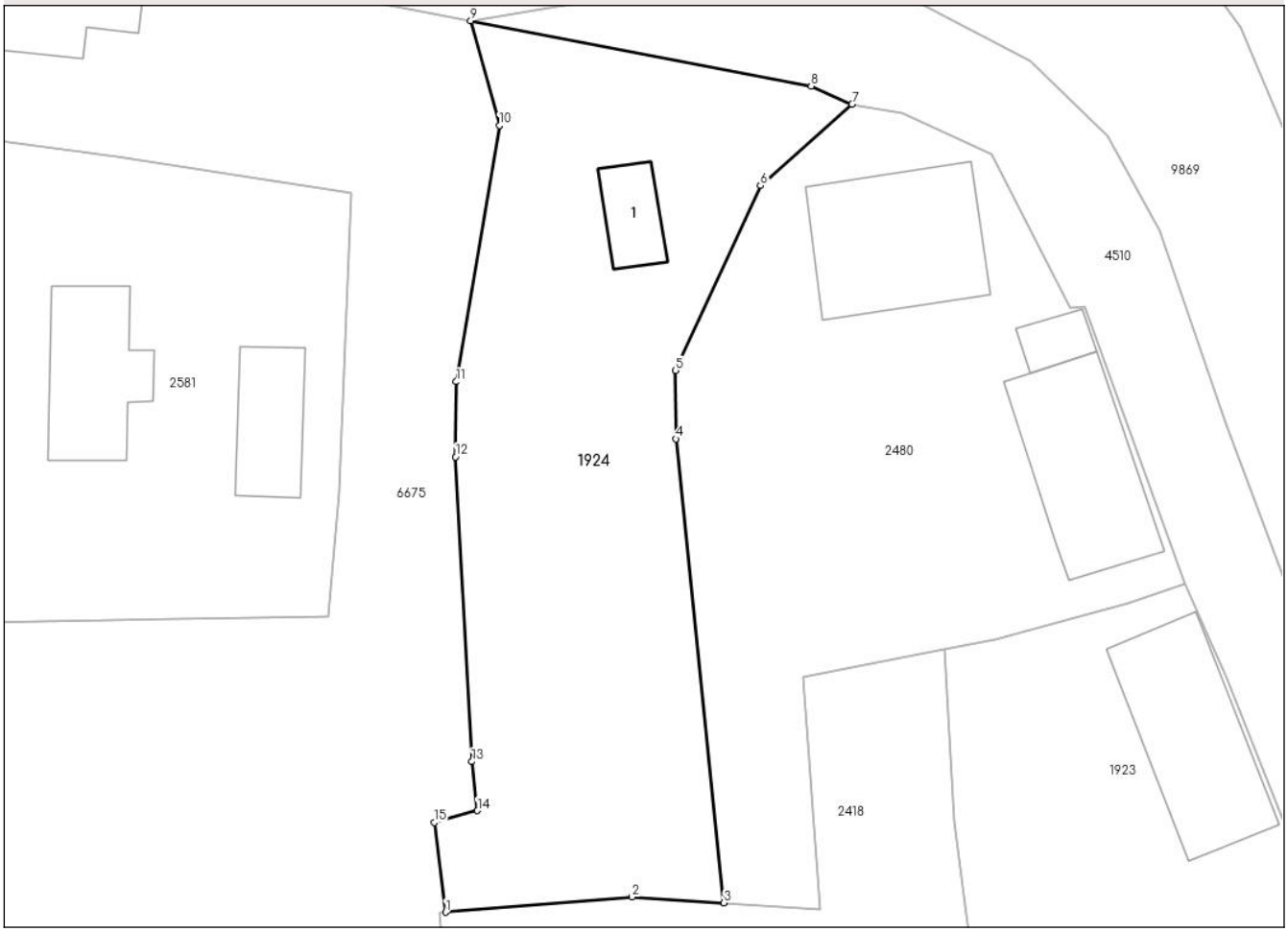

Date referitoare la teren

Crt	Categorie folosință	Intra vilan	Suprafaţa (mp)	Tarla	Parcelă	Nr. topo	Observaţii / Referinţe
1	faneata	DA	437	-	-	-	
2	arabil	DA	526	-	-	-	

Date referitoare la construcţii

Crt	Număr	Destinaţie construcţie	Supraf. (mp)	Situaţie juridică	Observaţii / Referinţe
A1.1		constructii anexa	25	Cu acte	Nr. niveluri:1; S. construita la sol:25 mp;

Lungime Segmente
1) Valorile lungimilor segmentelor sunt obţinute din proiecţie în plan.

Punct început	X / Y	Punct sfârşit	X / Y	Lungime segment (** (m)
1	569.159,43 585.824,925	2	569.171,955 585.825,953	12.567
2	569.171,955 585.825,953	3	569.178,138 585.825,549	6.196
3	569.178,138 585.825,549	4	569.174,899 585.856,703	31.322

Document care conține date cu caracter personal, protejat de prevederile Regulamentului (UE) nr. 679/2016 și Legii 190/2018

Punct început	X / Y	Punct sfârşit	X / Y	Lungime segment (** (m)
4	569.174,899 585.856,703	5	569.174,871 585.861,302	4.599
5	569.174,871 585.861,302	6	569.180,598 585.873,697	13.654
6	569.180,598 585.873,697	7	569.186,749 585.879,173	8.235
7	569.186,749 585.879,173	8	569.183,999 585.880,372	3.0
8	569.183,999 585.880,372	9	569.161,122 585.884,767	23.295
9	569.161,122 585.884,767	10	569.163,046 585.877,729	7.296
10	569.163,046 585.877,729	11	569.160,156 585.860,533	17.437
11	569.160,156 585.860,533	12	569.160,098 585.855,491	5.042
12	569.160,098 585.855,491	13	569.161,194 585.835,038	20.482
13	569.161,194 585.835,038	14	569.161,58 585.831,748	3.313
14	569.161,58 585.831,748	15	569.158,661 585.830,942	3.028
15	569.158,661 585.830,942	1	569.159,43 585.824,925	6.066

** Lungimile segmentelor sunt determinate în planul de proiecţie Stereo 70 şi sunt rotunjite la 1 milimetru.
*** Distanţa dintre puncte este formată din segmente cumulate ce sunt mai mici decât valoarea 1 milimetru.

Document care conține date cu caracter personal, protejat de prevederile Regulamentului (UE) nr. 679/2016 și Legii 190/2018

DATE DESPRE IMOBILUL NR. 1951

Oficiul de Cadastru şi Publicitate Imobiliară NEAMT
Biroul de Cadastru şi Publicitate Imobiliară Bicaz

A. Partea I. Descrierea imobilului

TEREN Intravilan

Adresa: Loc. Damuc, Jud. Neamt, pct. 'Paraul Fruntii'

Nr. Crt	Nr cadastral Nr. topografic	Suprafaţa* (mp)	Observaţii / Referinţe
A1		668	Sector cadastral:104 Teren neimprejmuit;

B. Partea II. Proprietari şi acte

Inscrieri privitoare la dreptul de proprietate şi alte drepturi reale		Referinţe
1951 / 19/10/2023		
Act Administrativ nr. 1943, din 19/10/2023 emis de PRIMARIA COM.DAMUC;		
B1	Inscrierea posesiei, drept de PROPRIETATE, dobandit prin Lege, cota actuala 1/1, cota initiala 1/1	A1
	1) **PINTILIE ANA** 2) **PINTILIE GHEORGHE**	

C. Partea III. SARCINI .

Inscrieri privind dezmembramintele dreptului de proprietate, drepturi reale de garanţie şi sarcini	Referinţe
NU SUNT	

Document care conține date cu caracter personal, protejat de prevederile Regulamentului (UE) nr. 679/2016 și Legii 190/2018

Anexa Nr. 1 La Partea I

Teren

Nr cadastral	Suprafaţa (mp)*	Observaţii / Referinţe
	668	

* Suprafaţa este determinată in planul de proiecţie Stereo 70.

DETALII LINIARE IMOBIL

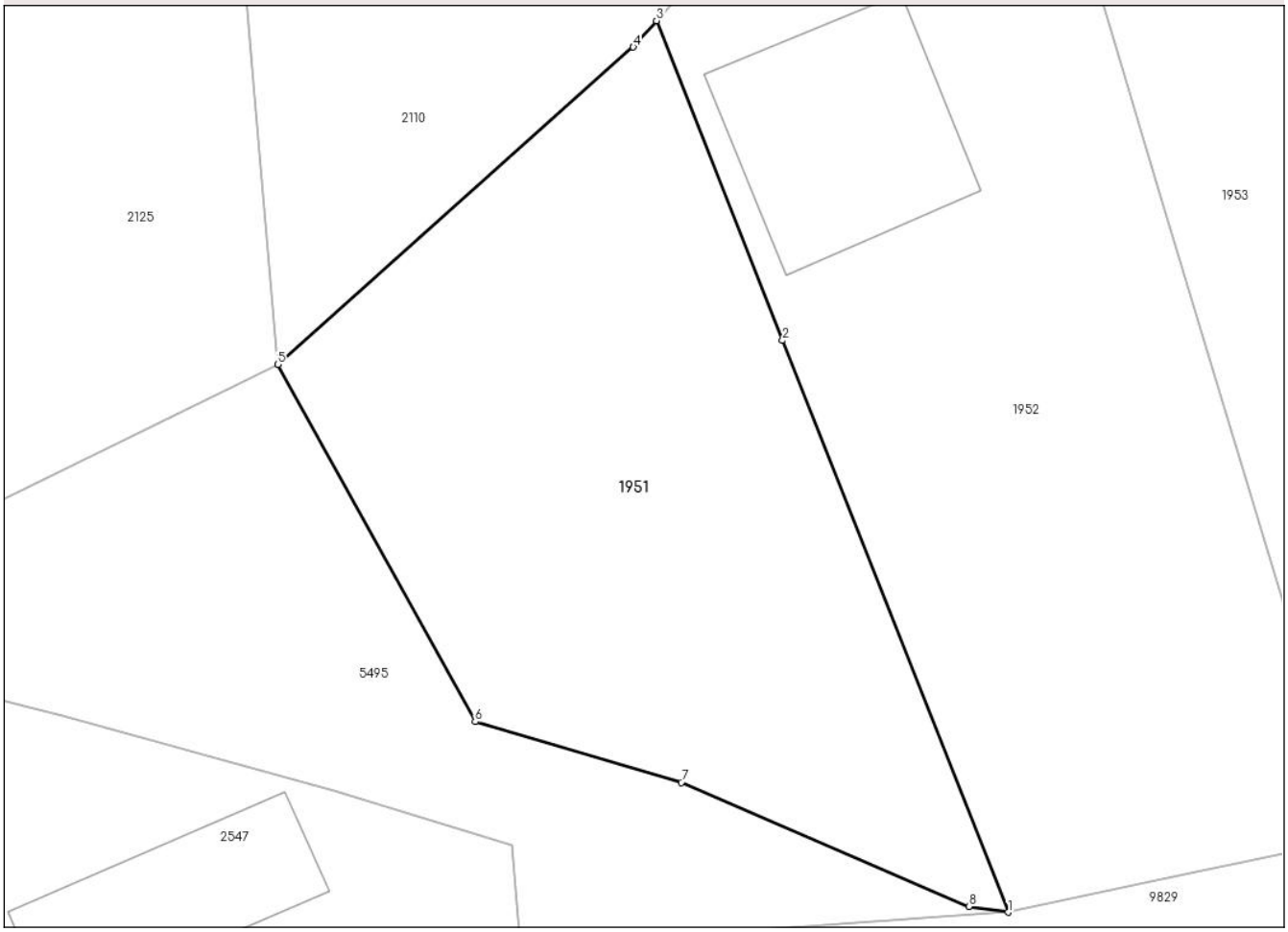

Date referitoare la teren

Crt	Categorie folosință	Intra vilan	Suprafaţa (mp)	Tarla	Parcelă	Nr. topo	Observaţii / Referinţe
1	faneata	DA	668	60	2222	-	

Lungime Segmente
1) Valorile lungimilor segmentelor sunt obţinute din proiecţie în plan.

Punct început	X / Y	Punct sfârşit	X / Y	Lungime segment (** (m)
1	568.463,937 584.644,215	2	568.453,334 584.671,051	28.855
2	568.453,334 584.671,051	3	568.447,405 584.686,058	16.136
3	568.447,405 584.686,058	4	568.446,319 584.684,818	1.648
4	568.446,319 584.684,818	5	568.429,618 584.669,918	22.382
5	568.429,618 584.669,918	6	568.438,887 584.653,159	19.151

Document care conține date cu caracter personal, protejat de prevederile Regulamentului (UE) nr. 679/2016 și Legii 190/2018

Punct început	X / Y	Punct sfârşit	X / Y	Lungime segment (** (m)
6	568.438,887 584.653,159	7	568.448,576 584.650,3	10.102
7	568.448,576 584.650,3	8	568.462,091 584.644,489	14.711
8	568.462,091 584.644,489	1	568.463,937 584.644,215	1.866

** Lungimile segmentelor sunt determinate în planul de proiecţie Stereo 70 şi sunt rotunjite la 1 milimetru.
*** Distanţa dintre puncte este formată din segmente cumulate ce sunt mai mici decât valoarea 1 milimetru.

Document care conține date cu caracter personal, protejat de prevederile Regulamentului (UE) nr. 679/2016 și Legii 190/2018

DATE DESPRE IMOBILUL NR. 1952

Oficiul de Cadastru şi Publicitate Imobiliară NEAMT
Biroul de Cadastru şi Publicitate Imobiliară Bicaz

A. Partea I. Descrierea imobilului

TEREN Intravilan

Adresa: Loc. Damuc, Jud. Neamt, pct. 'Paraul Fruntii'

Nr. Crt	Nr cadastral Nr. topografic	Suprafaţa* (mp)	Observaţii / Referinţe
A1		932	Sector cadastral:104 Teren neimprejmuit;

Construcţii

Crt	Nr cadastral Nr. topografic	Adresa	Observaţii / Referinţe
A1.1		Loc. Damuc, Jud. Neamt	Nr. niveluri:1; S. construita la sol:101 mp;
A1.2		Loc. Damuc, Jud. Neamt	Nr. niveluri:1; S. construita la sol:51 mp;

B. Partea II. Proprietari şi acte

Inscrieri privitoare la dreptul de proprietate şi alte drepturi reale		Referinţe
1952 / 19/10/2023		
Act Administrativ nr. 1944, din 19/10/2023 emis de PRIMARIA COM.DAMUC;		
B1	Inscrierea posesiei, drept de PROPRIETATE, dobandit prin Lege, cota actuala 1/1, cota initiala 1/1	A1
	1) **BACIU MARIA** 2) **BACIU NICOLAE**, DECEDAT DEFUNCT:Da	
Act Administrativ nr. 2211, din 10/11/2023 emis de PRIMARIA COM.DAMUC;		
B2	Intabulare, drept de PROPRIETATE, dobandit prin Lege, cota actuala 1/1, cota initiala 1/1	A1.1, A1.2
	1) **BACIU MARIA** 2) **BACIU NICOLAE**, DECEDAT DEFUNCT:Da	

C. Partea III. SARCINI .

Inscrieri privind dezmembramintele dreptului de proprietate, drepturi reale de garanţie şi sarcini	Referinţe
NU SUNT	

Document care conține date cu caracter personal, protejat de prevederile Regulamentului (UE) nr. 679/2016 și Legii 190/2018

Anexa Nr. 1 La Partea I

Teren

Nr cadastral	Suprafaţa (mp)*	Observaţii / Referinţe
	932	

* Suprafaţa este determinată in planul de proiecţie Stereo 70.

DETALII LINIARE IMOBIL

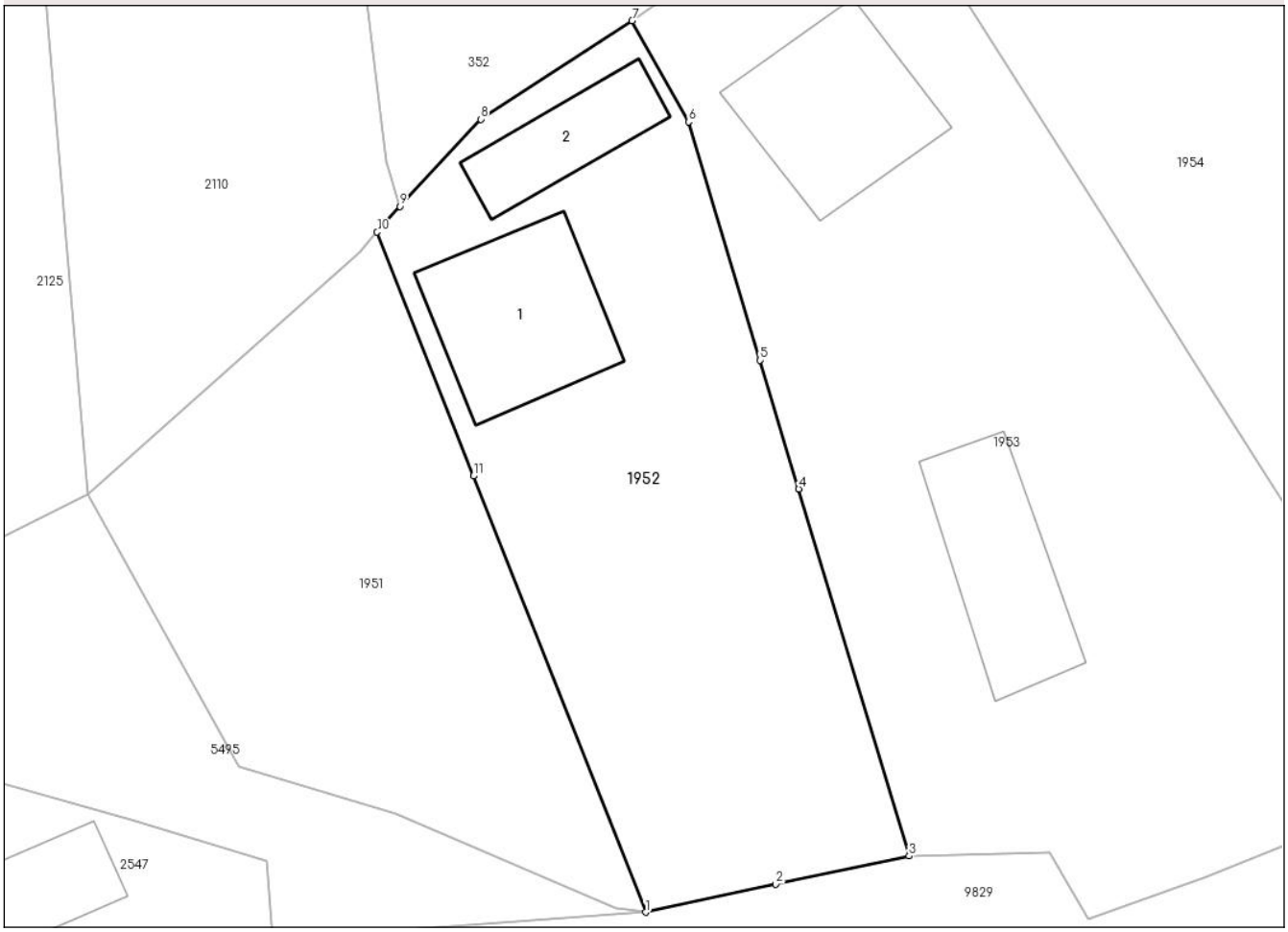

Date referitoare la teren

Crt	Categorie folosință	Intra vilan	Suprafaţa (mp)	Tarla	Parcelă	Nr. topo	Observaţii / Referinţe
1	curti constructii	DA	394	60	2223; 2225; 2226	-	
2	faneata	DA	538	60	2223; 2225	-	

Date referitoare la construcţii

Crt	Număr	Destinaţie construcţie	Supraf. (mp)	Situaţie juridică	Observaţii / Referinţe
A1.1		constructii de locuinte	101	Cu acte	Nr. niveluri:1; S. construita la sol:101 mp;
A1.2		constructii anexa	51	Cu acte	Nr. niveluri:1; S. construita la sol:51 mp;

Lungime Segmente
1) Valorile lungimilor segmentelor sunt obţinute din proiecţie în plan.

Punct început	X / Y	Punct sfârşit	X / Y	Lungime segment (** (m)
1	568.463,937 584.644,215	2	568.471,953 584.645,934	8.198
2	568.471,953 584.645,934	3	568.480,165 584.647,672	8.394

Document care conține date cu caracter personal, protejat de prevederile Regulamentului (UE) nr. 679/2016 și Legii 190/2018

Punct început	X / Y	Punct sfârşit	X / Y	Lungime segment (** (m)
3	568.480,165 584.647,672	4	568.473,373 584.670,258	23.585
4	568.473,373 584.670,258	5	568.470,994 584.678,171	8.263
5	568.470,994 584.678,171	6	568.466,584 584.692,835	15.313
6	568.466,584 584.692,835	7	568.463,113 584.699,058	7.126
7	568.463,113 584.699,058	8	568.453,779 584.693,0	11.128
8	568.453,779 584.693,0	9	568.448,809 584.687,64	7.31
9	568.448,809 584.687,64	10	568.447,405 584.686,058	2.115
10	568.447,405 584.686,058	11	568.453,334 584.671,051	16.136
11	568.453,334 584.671,051	1	568.463,937 584.644,215	28.855

** Lungimile segmentelor sunt determinate în planul de proiecţie Stereo 70 şi sunt rotunjite la 1 milimetru.
*** Distanţa dintre puncte este formată din segmente cumulate ce sunt mai mici decât valoarea 1 milimetru.

Document care conține date cu caracter personal, protejat de prevederile Regulamentului (UE) nr. 679/2016 și Legii 190/2018

DATE DESPRE IMOBILUL NR. 1953

Oficiul de Cadastru şi Publicitate Imobiliară NEAMT
Biroul de Cadastru şi Publicitate Imobiliară Bicaz

A. Partea I. Descrierea imobilului

TEREN Intravilan

Adresa: Loc. Damuc, Jud. Neamt

Nr. Crt	Nr cadastral Nr. topografic	Suprafaţa* (mp)	Observaţii / Referinţe
A1	50649	Din acte: 1.501 Masurata: 1.551	Sector cadastral:104 Teren imprejmuit; Actualizare cu C2

Construcţii

Crt	Nr cadastral Nr. topografic	Adresa	Observaţii / Referinţe
A1.1	50649-C1	Loc. Damuc, Jud. Neamt	Nr. niveluri:1; S. construita la sol:89 mp; Grajd, construit in anul 1965 din lemn, compus din doua incaperi
A1.2		Loc. Damuc, Jud. Neamt	Nr. niveluri:2; S. construita la sol:100 mp; P+M

B. Partea II. Proprietari şi acte

Inscrieri privitoare la dreptul de proprietate şi alte drepturi reale		Referinţe
13333 / 11/05/2015		
Act Notarial nr. Contract de donatie aut. nr. 436, din 08/05/2015 emis de NP FLOAREŞ Anca;		
B1	Intabulare, drept de PROPRIETATEcu titlu de drept de donatie, ca bun propriu,, dobandit prin Conventie, cota actuala 1/1, cota initiala 1/1	A1, A1.1
	1) **BACIU IONEL**, -casatorit	
8811 / 14/04/2016		
Act Administrativ nr. dosar cadastru, din 19/04/2016 emis de PFA Ursache Mihai;		
B2	Se noteaza repozitionarea imobilului cu id. 50649 UAT Damuc	A1, A1.1
1953 / 19/10/2023		
Act Administrativ nr. 2211, din 10/11/2023 emis de PRIMARIA COM.DAMUC;		
B3	Intabulare, drept de PROPRIETATE, dobandit prin Lege, cota actuala 1/1, cota initiala 1/1	A1.2
	1) **BACIU IONEL**, -casatorit	

C. Partea III. SARCINI .

Inscrieri privind dezmembramintele dreptului de proprietate, drepturi reale de garanţie şi sarcini	Referinţe
NU SUNT	

Document care conține date cu caracter personal, protejat de prevederile Regulamentului (UE) nr. 679/2016 și Legii 190/2018

Anexa Nr. 1 La Partea I

Teren

Nr cadastral	Suprafaţa (mp)*	Observaţii / Referinţe
50649	Din acte: 1.501 Masurata: 1.551	Actualizare cu C2

* Suprafaţa este determinată in planul de proiecţie Stereo 70.

DETALII LINIARE IMOBIL

Date referitoare la teren

Crt	Categorie folosinţă	Intra vilan	Suprafaţa (mp)	Tarla	Parcelă	Nr. topo	Observaţii / Referinţe
1	curti constructii	DA	1.155	-	-	-	
2	arabil	DA	396	-	-	-	

Date referitoare la construcţii

Crt	Număr	Destinaţie construcţie	Supraf. (mp)	Situaţie juridică	Observaţii / Referinţe
A1.1	50649-C1	constructii anexa	89	Cu acte	Nr. niveluri:1; S. construita la sol:89 mp; Grajd, construit in anul 1965 din lemn, compus din doua incaperi
A1.2		constructii de locuinte	100	Cu acte	Nr. niveluri:2; S. construita la sol:100 mp; P+M

Lungime Segmente

1) Valorile lungimilor segmentelor sunt obţinute din proiecţie în plan.

Punct început	X / Y	Punct sfârşit	X / Y	Lungime segment (** (m)
1	568.480,165 584.647,672	2	568.488,811 584.647,897	8.649

Document care conține date cu caracter personal, protejat de prevederile Regulamentului (UE) nr. 679/2016 și Legii 190/2018

Punct început	X / Y	Punct sfârşit	X / Y	Lungime segment (** (m)
2	568.488,811 584.647,897	3	568.491,227 584.643,812	4.746
3	568.491,227 584.643,812	4	568.498,48 584.646,396	7.7
4	568.498,48 584.646,396	5	568.513,453 584.652,419	16.139
5	568.513,453 584.652,419	6	568.509,992 584.658,261	6.79
6	568.509,992 584.658,261	7	568.506,531 584.664,102	6.789
7	568.506,531 584.664,102	8	568.497,846 584.677,865	16.274
8	568.497,846 584.677,865	9	568.492,305 584.686,645	10.382
9	568.492,305 584.686,645	10	568.477,949 584.709,395	26.901
10	568.477,949 584.709,395	11	568.463,832 584.699,584	17.191
11	568.463,832 584.699,584	12	568.463,113 584.699,058	0.891
12	568.463,113 584.699,058	13	568.466,584 584.692,835	7.126
13	568.466,584 584.692,835	14	568.470,994 584.678,171	15.313
14	568.470,994 584.678,171	15	568.473,373 584.670,258	8.263
15	568.473,373 584.670,258	1	568.480,165 584.647,672	23.585

** Lungimile segmentelor sunt determinate în planul de proiecţie Stereo 70 şi sunt rotunjite la 1 milimetru.
*** Distanţa dintre puncte este formată din segmente cumulate ce sunt mai mici decât valoarea 1 milimetru.

Document care conține date cu caracter personal, protejat de prevederile Regulamentului (UE) nr. 679/2016 și Legii 190/2018

DATE DESPRE IMOBILUL NR. 1954

Oficiul de Cadastru şi Publicitate Imobiliară NEAMT
Biroul de Cadastru şi Publicitate Imobiliară Bicaz

A. Partea I. Descrierea imobilului

TEREN Intravilan

Adresa: Loc. Damuc, Jud. Neamt

Nr. Crt	Nr cadastral Nr. topografic	Suprafaţa* (mp)	Observaţii / Referinţe
A1	50766	Din acte: 1.524 Masurata: 1.702	Sector cadastral:104 Teren imprejmuit;

B. Partea II. Proprietari şi acte

Inscrieri privitoare la dreptul de proprietate şi alte drepturi reale		Referinţe
8825 / 14/04/2016		
Act Notarial nr. Contract de donatie aut. nr. 757, din 14/04/2016 emis de NP BĂLAN Oana;		
B1	Intabulare, drept de PROPRIETATEcu titlu de drept de donatie, ca bun propriu,, dobandit prin Conventie, cota actuala 1/1, cota initiala 1/1	A1
	1) **PINTILIE ANA**	
8810 / 14/04/2016		
Act Administrativ nr. dosar cadastru, din 28/04/2016 emis de PFA Ursache Mihai;		
B2	Se noteaza repozitionarea imobilului cu id. 50766 UAT Damuc	A1

C. Partea III. SARCINI .

Inscrieri privind dezmembramintele dreptului de proprietate, drepturi reale de garanţie şi sarcini	Referinţe
NU SUNT	

Document care conține date cu caracter personal, protejat de prevederile Regulamentului (UE) nr. 679/2016 și Legii 190/2018

Anexa Nr. 1 La Partea I

Teren

Nr cadastral	Suprafaţa (mp)*	Observaţii / Referinţe
50766	Din acte: 1.524 Masurata: 1.702	

* Suprafaţa este determinată in planul de proiecţie Stereo 70.

DETALII LINIARE IMOBIL

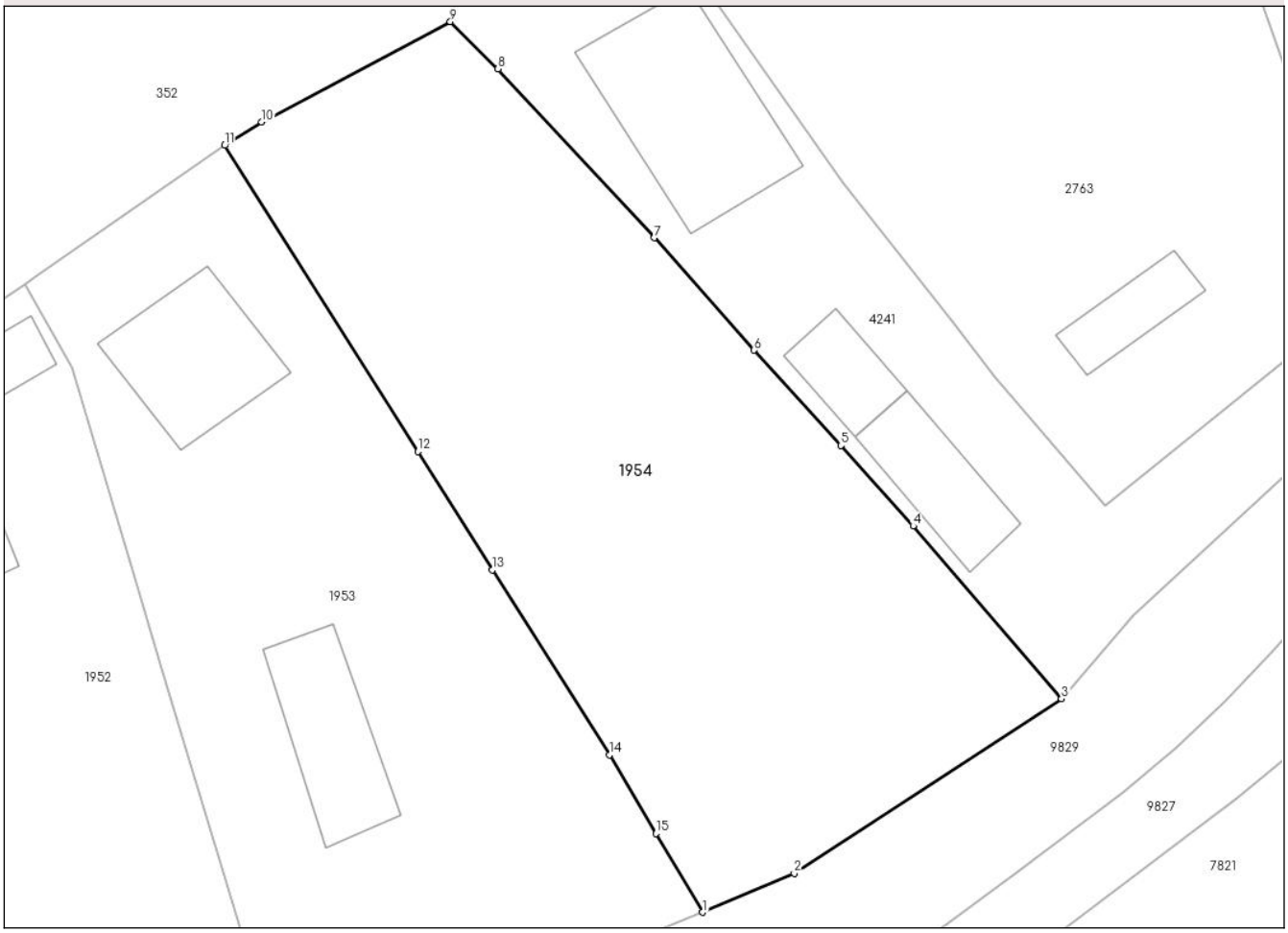

Date referitoare la teren

Crt	Categorie folosinţă	Intra vilan	Suprafaţa (mp)	Tarla	Parcelă	Nr. topo	Observaţii / Referinţe
1	arabil	DA	1.702	-	-	-	

Lungime Segmente
1) Valorile lungimilor segmentelor sunt obţinute din proiecţie în plan.

Punct început	X / Y	Punct sfârşit	X / Y	Lungime segment (** (m)
1	568.513,453 584.652,419	2	568.520,257 584.655,311	7.393
2	568.520,257 584.655,311	3	568.540,117 584.668,277	23.718
3	568.540,117 584.668,277	4	568.529,102 584.681,109	16.911
4	568.529,102 584.681,109	5	568.523,732 584.687,094	8.041
5	568.523,732 584.687,094	6	568.517,276 584.694,183	9.588

Document care conține date cu caracter personal, protejat de prevederile Regulamentului (UE) nr. 679/2016 și Legii 190/2018

Punct început	X / Y	Punct sfârşit	X / Y	Lungime segment (** (m)
6	568.517,276 584.694,183	7	568.509,866 584.702,531	11.162
7	568.509,866 584.702,531	8	568.498,257 584.715,075	17.092
8	568.498,257 584.715,075	9	568.494,708 584.718,586	4.992
9	568.494,708 584.718,586	10	568.480,686 584.711,143	15.875
10	568.480,686 584.711,143	11	568.477,949 584.709,395	3.248
11	568.477,949 584.709,395	12	568.492,305 584.686,645	26.901
12	568.492,305 584.686,645	13	568.497,846 584.677,865	10.382
13	568.497,846 584.677,865	14	568.506,531 584.664,102	16.274
14	568.506,531 584.664,102	15	568.509,992 584.658,261	6.789
15	568.509,992 584.658,261	1	568.513,453 584.652,419	6.79

** Lungimile segmentelor sunt determinate în planul de proiecţie Stereo 70 şi sunt rotunjite la 1 milimetru.
*** Distanţa dintre puncte este formată din segmente cumulate ce sunt mai mici decât valoarea 1 milimetru.

Document care conține date cu caracter personal, protejat de prevederile Regulamentului (UE) nr. 679/2016 și Legii 190/2018

DATE DESPRE IMOBILUL NR. 2043

Oficiul de Cadastru şi Publicitate Imobiliară NEAMT
Biroul de Cadastru şi Publicitate Imobiliară Bicaz

A. Partea I. Descrierea imobilului

TEREN Intravilan

Adresa: Loc. Damuc, Jud. Neamt

Nr. Crt	Nr cadastral Nr. topografic	Suprafaţa* (mp)	Observaţii / Referinţe
A1	50626	1.449	Sector cadastral:104 Teren neimprejmuit;

Construcţii

Crt	Nr cadastral Nr. topografic	Adresa	Observaţii / Referinţe
A1.1	50626-C1	Loc. Damuc, Jud. Neamt	Nr. niveluri:1; S. construita la sol:123 mp; Locuinta – constructie cu fundatie din beton, zidarie de lemn, acoperis tip sarpanta cu invelitoare de azbociment, compusa din: cinci camere, o bucatarie, o baie, o camara, construita in anul 1986.
A1.2	50626-C2	Loc. Damuc, Jud. Neamt	Nr. niveluri:1; S. construita la sol:116 mp; Grajd– constructie cu fundatie din piatra, zidarie de lemn, acoperis tip sarpanta cu invelitoare de azbociment, compusa din: trei incaperi
A1.3	50626-C3	Loc. Damuc, Jud. Neamt	Nr. niveluri:1; S. construita la sol:38 mp; Anexa– constructie cu fundatie din piatra, zidarie de lemn, acoperis tip sarpanta cu invelitoare de azbociment, compusa din: o incapere, construita in anul 1980.

B. Partea II. Proprietari şi acte

Inscrieri privitoare la dreptul de proprietate şi alte drepturi reale		Referinţe
3061 / 04/02/2015		
Act Notarial nr. Contract de intretinere aut. nr. 178, din 03/02/2015 emis de NP MIRSU MARIA;		
B1	Intabulare, drept de PROPRIETATEcu titlu de drept de intretinere,, dobandit prin Conventie, cota actuala 1/1, cota initiala 1/1	A1, A1.1, A1.2, A1.3
	1) **BUCUR SIMION**, -casatorit	

C. Partea III. SARCINI

Inscrieri privind dezmembramintele dreptului de proprietate, drepturi reale de garanţie şi sarcini		Referinţe
3061 / 04/02/2015		
Act Notarial nr. Contract de intretinere aut. nr. 178, din 03/02/2015 emis de NP MIRSU MARIA;		
C1	Intabulare, drept de UZUFRUCT VIAGER, dobandit prin Conventie, cota actuala 1/1, cota initiala 1/1	A1, A1.1, A1.2, A1.3
	1) **BUCUR IOANA**, -vaduva	
C2	Intabulare, drept de IPOTECA LEGALA, Valoare:0 in temeiul art.2386, pct.4 Cod civil,, dobandit prin Lege, cota actuala 1/1, cota initiala 1/1	A1, A1.1, A1.2, A1.3
	1) **BUCUR IOANA**, -vaduva	

Document care conține date cu caracter personal, protejat de prevederile Regulamentului (UE) nr. 679/2016 și Legii 190/2018

Anexa Nr. 1 La Partea I

Teren

Nr cadastral	Suprafaţa (mp)*	Observaţii / Referinţe
50626	1.449	

* Suprafaţa este determinată in planul de proiecţie Stereo 70.

DETALII LINIARE IMOBIL

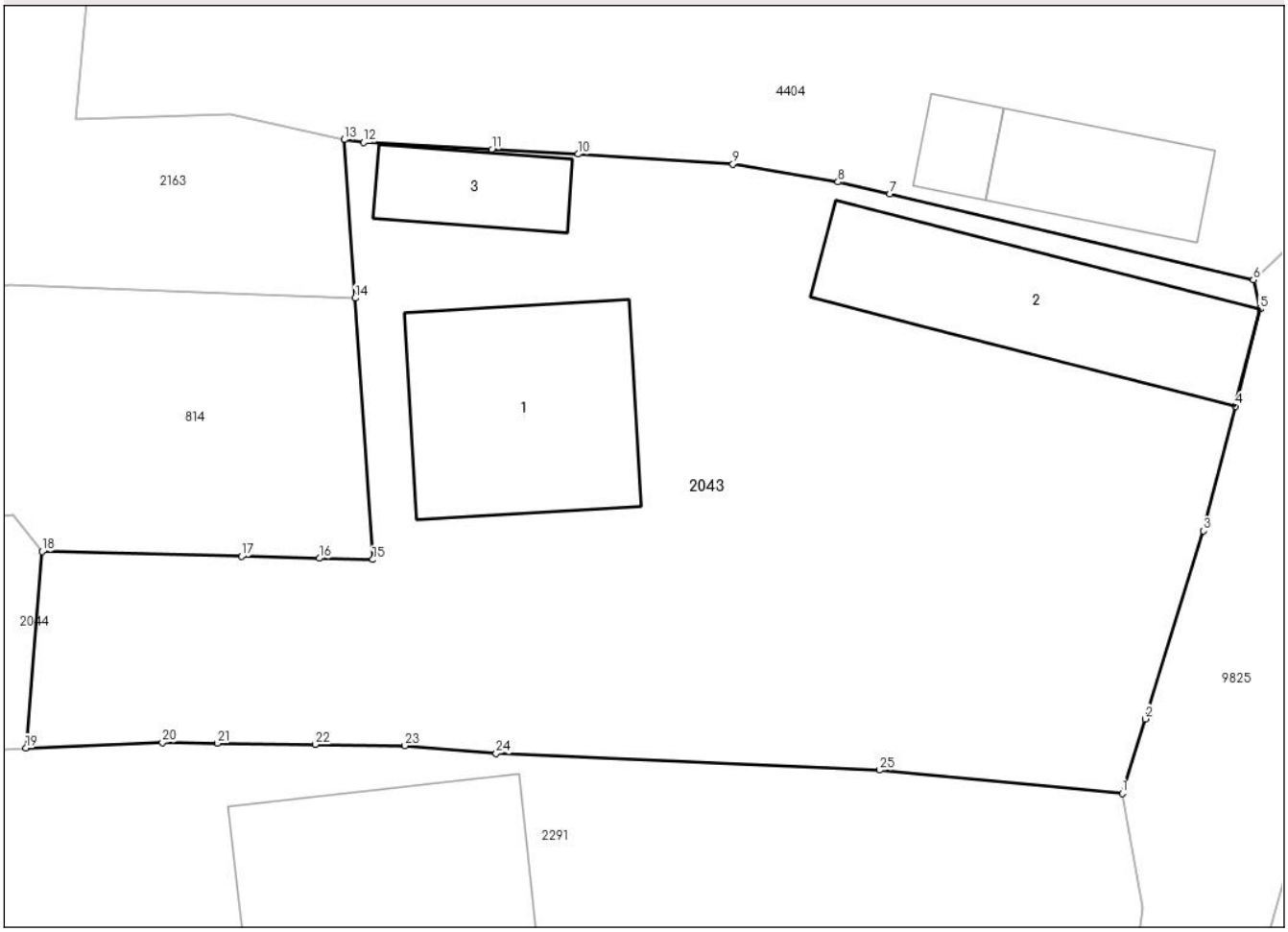

Date referitoare la teren

Crt	Categorie folosință	Intra vilan	Suprafaţa (mp)	Tarla	Parcelă	Nr. topo	Observaţii / Referinţe
1	drum	DA	191	-	-	-	
2	curti constructii	DA	942	-	-	-	
3	arabil	DA	157	-	-	-	
4	faneata	DA	159	-	-	-	

Date referitoare la construcţii

Crt	Număr	Destinaţie construcţie	Supraf. (mp)	Situaţie juridică	Observaţii / Referinţe
A1.1	50626-C1	constructii de locuinte	123	Cu acte	Nr. niveluri:1; S. construita la sol:123 mp; Locuinta – constructie cu fundatie din beton, zidarie de lemn, acoperis tip sarpanta cu invelitoare de azbociment, compusa din: cinci camere, o bucatarie, o baie, o camara, construita in anul 1986.
A1.2	50626-C2	constructii anexa	116	Cu acte	Nr. niveluri:1; S. construita la sol:116 mp; Grajd– constructie cu fundatie din piatra, zidarie de lemn, acoperis tip sarpanta cu invelitoare de azbociment, compusa din: trei incaperi
A1.3	50626-C3	constructii anexa	38	Cu acte	Nr. niveluri:1; S. construita la sol:38 mp; Anexa– constructie cu fundatie din piatra, zidarie de lemn, acoperis tip sarpanta cu invelitoare de azbociment, compusa din: o incapere, construita in anul 1980.

Document care conține date cu caracter personal, protejat de prevederile Regulamentului (UE) nr. 679/2016 și Legii 190/2018

Lungime Segmente
1) Valorile lungimilor segmentelor sunt obţinute din proiecţie în plan.

Punct început	X / Y	Punct sfârşit	X / Y	Lungime segment (** (m)
1	569.236,264 585.369,581	2	569.237,449 585.373,402	4.001
3	569.240,437 585.383,038	4	569.242,074 585.389,432	6.6
5	569.243,351 585.394,421	6	569.243,006 585.395,912	1.53
7	569.224,329 585.400,31	8	569.221,677 585.400,934	2.724
9	569.216,278 585.401,852	10	569.208,343 585.402,362	7.951
11	569.203,895 585.402,602	12	569.197,326 585.402,957	6.579
13	569.196,337 585.403,108	14	569.196,885 585.394,975	8.151
15	569.197,788 585.381,568	16	569.195,05 585.381,635	2.739
17	569.191,051 585.381,733	18	569.180,815 585.381,983	10.239
19	569.179,984 585.371,913	20	569.186,99 585.372,192	7.012
21	569.189,813 585.372,154	22	569.194,837 585.372,087	5.024
23	569.199,442 585.372,026	24	569.204,13 585.371,631	4.705
25	569.223,805 585.370,778	1	569.236,264 585.369,581	12.516

Punct început	X / Y	Punct sfârşit	X / Y	Lungime segment (** (m)
2	569.237,449 585.373,402	3	569.240,437 585.383,038	10.089
4	569.242,074 585.389,432	5	569.243,351 585.394,421	5.15
6	569.243,006 585.395,912	7	569.224,329 585.400,31	19.188
8	569.221,677 585.400,934	9	569.216,278 585.401,852	5.476
10	569.208,343 585.402,362	11	569.203,895 585.402,602	4.454
12	569.197,326 585.402,957	13	569.196,337 585.403,108	1.0
14	569.196,885 585.394,975	15	569.197,788 585.381,568	13.437
16	569.195,05 585.381,635	17	569.191,051 585.381,733	4.0
18	569.180,815 585.381,983	19	569.179,984 585.371,913	10.104
20	569.186,99 585.372,192	21	569.189,813 585.372,154	2.823
22	569.194,837 585.372,087	23	569.199,442 585.372,026	4.605
24	569.204,13 585.371,631	25	569.223,805 585.370,778	19.693

** Lungimile segmentelor sunt determinate în planul de proiecţie Stereo 70 şi sunt rotunjite la 1 milimetru.
*** Distanţa dintre puncte este formată din segmente cumulate ce sunt mai mici decât valoarea 1 milimetru.

Document care conține date cu caracter personal, protejat de prevederile Regulamentului (UE) nr. 679/2016 și Legii 190/2018

DATE DESPRE IMOBILUL NR. 2044

Oficiul de Cadastru şi Publicitate Imobiliară NEAMT
Biroul de Cadastru şi Publicitate Imobiliară Bicaz

A. Partea I. Descrierea imobilului

TEREN Intravilan

Adresa: Loc. Damuc, Jud. Neamt, pct. 'Paraul Fruntii'

Nr. Crt	Nr cadastral Nr. topografic	Suprafaţa* (mp)	Observaţii / Referinţe
A1		4.078	Sector cadastral:104 Teren neimprejmuit;

B. Partea II. Proprietari şi acte

Inscrieri privitoare la dreptul de proprietate şi alte drepturi reale		Referinţe
2044 / 19/10/2023		
Act Administrativ nr. 1945, din 19/10/2023 emis de PRIMARIA COM.DAMUC;		
B1	Inscrierea posesiei, drept de PROPRIETATE, dobandit prin Lege, cota actuala 1/1, cota initiala 1/1	A1
	1) **BUCUR SIMION** 2) **BUCUR LIVIA**	

C. Partea III. SARCINI .

Inscrieri privind dezmembramintele dreptului de proprietate, drepturi reale de garanţie şi sarcini	Referinţe
NU SUNT	

Document care conține date cu caracter personal, protejat de prevederile Regulamentului (UE) nr. 679/2016 și Legii 190/2018

Anexa Nr. 1 La Partea I

Teren

Nr cadastral	Suprafaţa (mp)*	Observaţii / Referinţe
	4.078	

* Suprafaţa este determinată in planul de proiecţie Stereo 70.

DETALII LINIARE IMOBIL

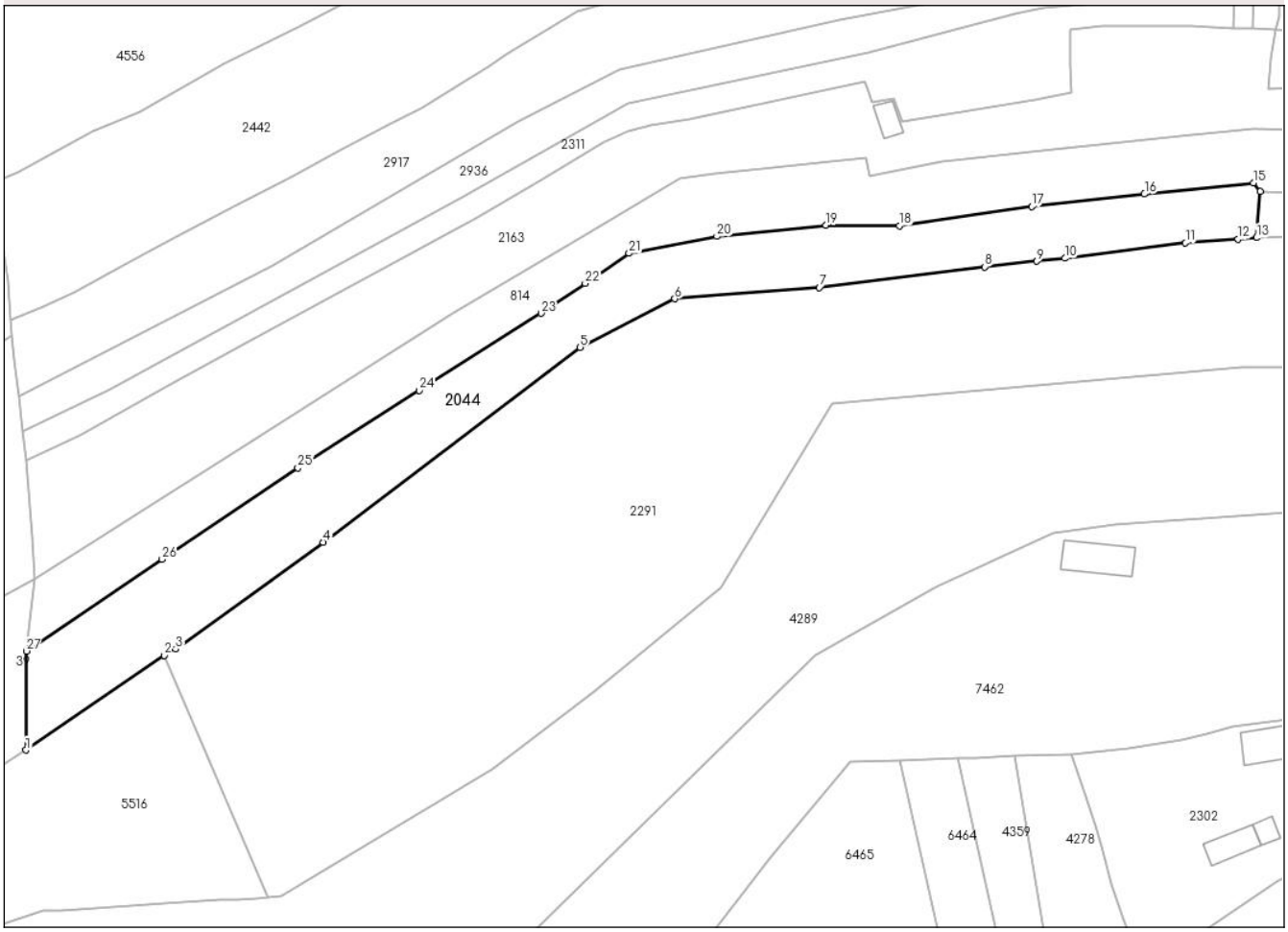

Date referitoare la teren

Crt	Categorie folosință	Intra vilan	Suprafaţa (mp)	Tarla	Parcelă	Nr. topo	Observaţii / Referinţe
1	faneata	DA	3.502	61	2290; 2291	-	
2	arabil	DA	576	61	2291	-	

Lungime Segmente

1) Valorile lungimilor segmentelor sunt obţinute din proiecţie în plan.

Punct început	X / Y	Punct sfârşit	X / Y	Lungime segment (** (m)
1	568.912,551 585.260,672	2	568.942,654 585.281,256	36.468
3	568.945,141 585.282,64	4	568.977,184 585.305,789	39.53
5	569.032,998 585.348,124	6	569.053,567 585.358,653	23.107
7	569.084,968 585.361,123	8	569.120,925 585.365,6	36.235

Punct început	X / Y	Punct sfârşit	X / Y	Lungime segment (** (m)
2	568.942,654 585.281,256	3	568.945,141 585.282,64	2.846
4	568.977,184 585.305,789	5	569.032,998 585.348,124	70.053
6	569.053,567 585.358,653	7	569.084,968 585.361,123	31.498
8	569.120,925 585.365,6	9	569.132,232 585.366,801	11.371

Document care conține date cu caracter personal, protejat de prevederile Regulamentului (UE) nr. 679/2016 și Legii 190/2018

Punct început	X / Y	Punct sfârşit	X / Y	Lungime segment (** (m)
9	569.132,232 585.366,801	10	569.138,347 585.367,45	6.149
11	569.164,578 585.370,774	12	569.176,01 585.371,619	11.463
13	569.179,984 585.371,913	14	569.180,815 585.381,983	10.104
15	569.179,307 585.383,849	16	569.155,655 585.381,403	23.778
17	569.131,153 585.378,661	18	569.102,414 585.374,501	29.039
19	569.086,437 585.374,628	20	569.062,748 585.372,187	23.814
21	569.043,662 585.368,509	22	569.034,096 585.362,005	11.568
23	569.024,529 585.355,501	24	568.998,09 585.338,748	31.3
25	568.971,65 585.321,995	26	568.942,143 585.302,083	35.597
27	568.912,635 585.282,171	1	568.912,551 585.260,672	21.499

Punct început	X / Y	Punct sfârşit	X / Y	Lungime segment (** (m)
10	569.138,347 585.367,45	11	569.164,578 585.370,774	26.441
12	569.176,01 585.371,619	13	569.179,984 585.371,913	3.985
14	569.180,815 585.381,983	15	569.179,307 585.383,849	2.399
16	569.155,655 585.381,403	17	569.131,153 585.378,661	24.655
18	569.102,414 585.374,501	19	569.086,437 585.374,628	15.978
20	569.062,748 585.372,187	21	569.043,662 585.368,509	19.437
22	569.034,096 585.362,005	23	569.024,529 585.355,501	11.568
24	568.998,09 585.338,748	25	568.971,65 585.321,995	31.301
26	568.942,143 585.302,083	27	568.912,635 585.282,171	35.598

** Lungimile segmentelor sunt determinate în planul de proiecţie Stereo 70 şi sunt rotunjite la 1 milimetru.
*** Distanţa dintre puncte este formată din segmente cumulate ce sunt mai mici decât valoarea 1 milimetru.

Document care conține date cu caracter personal, protejat de prevederile Regulamentului (UE) nr. 679/2016 și Legii 190/2018

DATE DESPRE IMOBILUL NR. 2121

Oficiul de Cadastru şi Publicitate Imobiliară NEAMT
Biroul de Cadastru şi Publicitate Imobiliară Bicaz

A. Partea I. Descrierea imobilului

TEREN Intravilan

Adresa: Loc. Damuc, Jud. Neamt, pct. 'Paraul Fruntii'

Nr. Crt	Nr cadastral Nr. topografic	Suprafaţa* (mp)	Observaţii / Referinţe
A1		10.972	Sector cadastral:104 Teren imprejmuit;

Construcţii

Crt	Nr cadastral Nr. topografic	Adresa	Observaţii / Referinţe
A1.1		Loc. Damuc, Jud. Neamt	Nr. niveluri:1; S. construita la sol:107 mp;
A1.2		Loc. Damuc, Jud. Neamt	Nr. niveluri:1; S. construita la sol:63 mp;
A1.3		Loc. Damuc, Jud. Neamt	Nr. niveluri:1; S. construita la sol:61 mp;

B. Partea II. Proprietari şi acte

Inscrieri privitoare la dreptul de proprietate şi alte drepturi reale		Referinţe
2121 / 19/10/2023		
Act Administrativ nr. 1946, din 19/10/2023 emis de PRIMARIA COM.DAMUC;		
B1	Inscrierea posesiei, drept de PROPRIETATE, dobandit prin Lege, cota actuala 1/1, cota initiala 1/1	A1
	1) **DANDU VICTOR** 2) **DANDU TEODORA**	
Act Administrativ nr. 2211, din 10/11/2023 emis de PRIMARIA COM.DAMUC (Adeverinta nr. 1350 din 21.06.2023, eliberata de Primaria com Damuc);		
B2	Intabulare, drept de PROPRIETATE, dobandit prin Lege, cota actuala 1/1, cota initiala 1/1	A1.1, A1.2, A1.3
	1) **DANDU VICTOR** 2) **DANDU TEODORA**	

C. Partea III. SARCINI .

Inscrieri privind dezmembramintele dreptului de proprietate, drepturi reale de garanţie şi sarcini	Referinţe
NU SUNT	

Document care conține date cu caracter personal, protejat de prevederile Regulamentului (UE) nr. 679/2016 și Legii 190/2018

Anexa Nr. 1 La Partea I

Teren

Nr cadastral	Suprafaţa (mp)*	Observaţii / Referinţe
	10.972	

* Suprafaţa este determinată in planul de proiecţie Stereo 70.

DETALII LINIARE IMOBIL

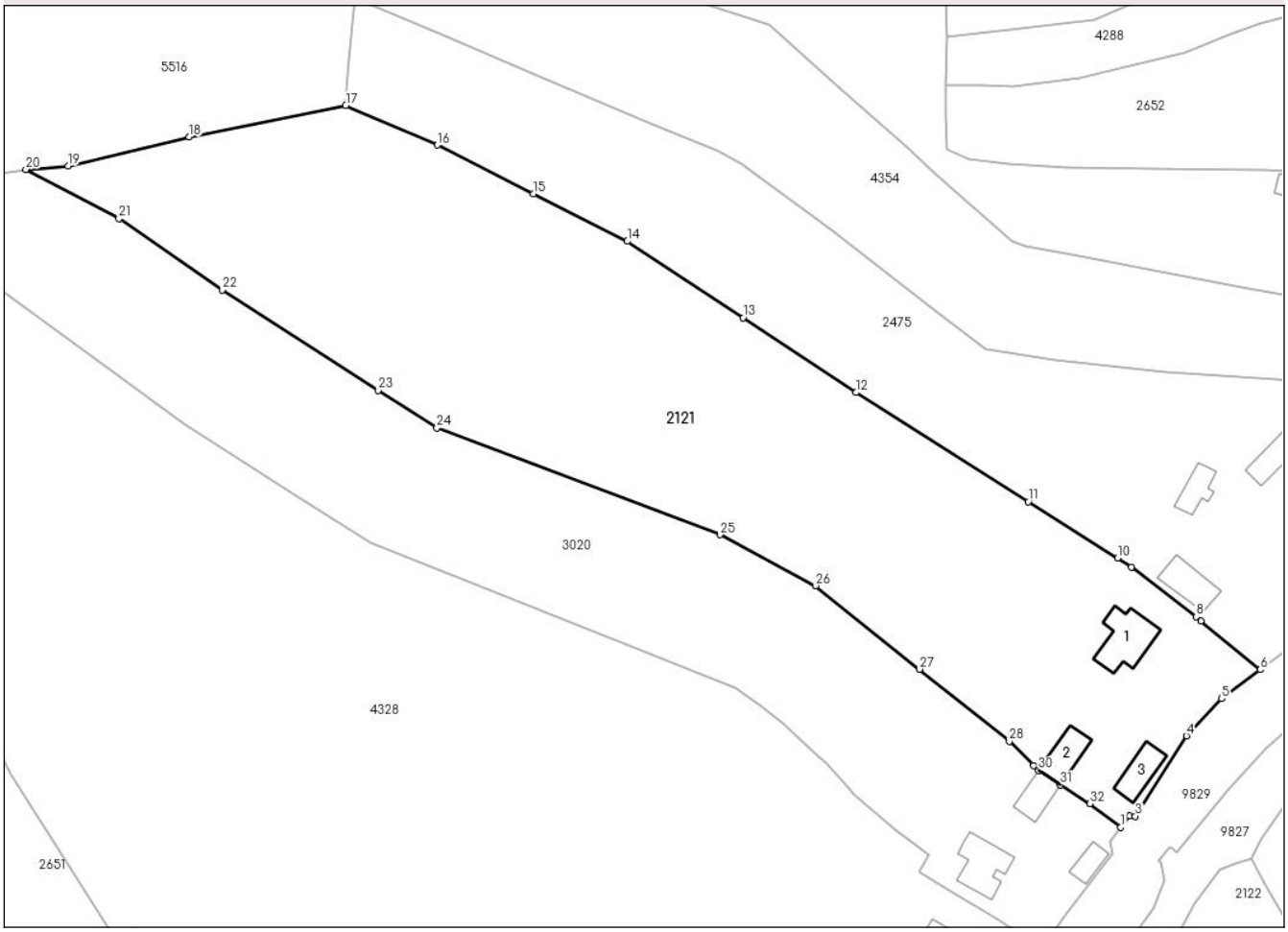

Date referitoare la teren

Crt	Categorie folosință	Intra vilan	Suprafaţa (mp)	Tarla	Parcelă	Nr. topo	Observaţii / Referinţe
1	curti constructii	DA	1.202	61	2264; 2265	-	
2	faneata	DA	3.611	61	2262	-	
3	pasune	DA	3.212	61	2261	-	Pasune impadurita
4	faneata	DA	2.947	61	2260	-	

Date referitoare la construcţii

Crt	Număr	Destinaţie construcţie	Supraf. (mp)	Situaţie juridică	Observaţii / Referinţe
A1.1		constructii de locuinte	107	Cu acte	Nr. niveluri:1; S. construita la sol:107 mp;
A1.2		constructii anexa	63	Cu acte	Nr. niveluri:1; S. construita la sol:63 mp;
A1.3		constructii anexa	61	Cu acte	Nr. niveluri:1; S. construita la sol:61 mp;

Lungime Segmente

1) Valorile lungimilor segmentelor sunt obţinute din proiecţie în plan.

Punct început	X / Y	Punct sfârşit	X / Y	Lungime segment (** (m)

Punct început	X / Y	Punct sfârşit	X / Y	Lungime segment (** (m)

Document care conține date cu caracter personal, protejat de prevederile Regulamentului (UE) nr. 679/2016 și Legii 190/2018

Punct început	X / Y	Punct sfârşit	X / Y	Lungime segment (** (m)
1	569.019,135 585.005,204	2	569.021,012 585.007,546	3.001
3	569.022,187 585.007,505	4	569.032,837 585.024,197	19.8
5	569.040,153 585.031,92	6	569.048,17 585.037,941	10.026
7	569.035,819 585.048,101	8	569.034,829 585.048,915	1.282
9	569.021,388 585.059,289	10	569.018,5 585.061,116	3.417
11	568.999,909 585.072,869	12	568.964,086 585.095,517	42.382
13	568.940,607 585.111,036	14	568.916,535 585.126,948	28.856
15	568.896,991 585.136,829	16	568.877,042 585.146,916	22.354
17	568.857,99 585.155,125	18	568.825,417 585.148,632	33.214
19	568.800,258 585.142,567	20	568.791,458 585.141,862	8.828
21	568.810,797 585.131,622	22	568.832,311 585.116,816	26.116
23	568.864,749 585.095,999	24	568.876,916 585.088,191	14.457
25	568.935,868 585.065,973	26	568.955,718 585.055,379	22.5
27	568.977,318 585.038,026	28	568.996,002 585.023,016	23.966
29	569.001,013 585.018,065	30	569.002,099 585.016,992	1.527
31	569.006,632 585.013,973	32	569.012,733 585.010,143	7.204

Punct început	X / Y	Punct sfârşit	X / Y	Lungime segment (** (m)
2	569.021,012 585.007,546	3	569.022,187 585.007,505	1.176
4	569.032,837 585.024,197	5	569.040,153 585.031,92	10.638
6	569.048,17 585.037,941	7	569.035,819 585.048,101	15.993
8	569.034,829 585.048,915	9	569.021,388 585.059,289	16.979
10	569.018,5 585.061,116	11	568.999,909 585.072,869	21.995
12	568.964,086 585.095,517	13	568.940,607 585.111,036	28.144
14	568.916,535 585.126,948	15	568.896,991 585.136,829	21.9
16	568.877,042 585.146,916	17	568.857,99 585.155,125	20.745
18	568.825,417 585.148,632	19	568.800,258 585.142,567	25.88
20	568.791,458 585.141,862	21	568.810,797 585.131,622	21.883
22	568.832,311 585.116,816	23	568.864,749 585.095,999	38.543
24	568.876,916 585.088,191	25	568.935,868 585.065,973	63.0
26	568.955,718 585.055,379	27	568.977,318 585.038,026	27.707
28	568.996,002 585.023,016	29	569.001,013 585.018,065	7.044
30	569.002,099 585.016,992	31	569.006,632 585.013,973	5.446
32	569.012,733 585.010,143	1	569.019,135 585.005,204	8.086

**** Lungimile segmentelor sunt determinate în planul de proiecţie Stereo 70 şi sunt rotunjite la 1 milimetru.**
***** Distanţa dintre puncte este formată din segmente cumulate ce sunt mai mici decât valoarea 1 milimetru.**

Document care conține date cu caracter personal, protejat de prevederile Regulamentului (UE) nr. 679/2016 și Legii 190/2018

DATE DESPRE IMOBILUL NR. 2126

Oficiul de Cadastru şi Publicitate Imobiliară NEAMT
Biroul de Cadastru şi Publicitate Imobiliară Bicaz

A. Partea I. Descrierea imobilului

TEREN Intravilan

Adresa: Loc. Damuc, Jud. Neamt, pct. 'Paraul Fruntii'

Nr. Crt	Nr cadastral Nr. topografic	Suprafaţa* (mp)	Observaţii / Referinţe
A1		6.003	Sector cadastral:104 Teren imprejmuit;

Construcţii

Crt	Nr cadastral Nr. topografic	Adresa	Observaţii / Referinţe
A1.1		Loc. Damuc, Jud. Neamt	Nr. niveluri:1; S. construita la sol:110 mp;
A1.2		Loc. Damuc, Jud. Neamt	Nr. niveluri:1; S. construita la sol:82 mp;
A1.3		Loc. Damuc, Jud. Neamt	Nr. niveluri:1; S. construita la sol:41 mp;

B. Partea II. Proprietari şi acte

Inscrieri privitoare la dreptul de proprietate şi alte drepturi reale		Referinţe
2126 / 19/10/2023		
Act Administrativ nr. 1947, din 19/10/2023 emis de PRIMARIA COM.DAMUC;		
B1	Inscrierea posesiei, drept de PROPRIETATE, dobandit prin Lege, cota actuala 1/1, cota initiala 1/1	A1
	1) **TRIFAN NECULAI** 2) **TRIFAN ILEANA**	
Act Administrativ nr. 2211, din 10/11/2023 emis de PRIMARIA COM.DAMUC;		
B2	Intabulare, drept de PROPRIETATE, dobandit prin Lege, cota actuala 1/1, cota initiala 1/1	A1.1, A1.2, A1.3
	1) **TRIFAN NECULAI** 2) **TRIFAN ILEANA**	

C. Partea III. SARCINI .

Inscrieri privind dezmembramintele dreptului de proprietate, drepturi reale de garanţie şi sarcini	Referinţe
NU SUNT	

Document care conține date cu caracter personal, protejat de prevederile Regulamentului (UE) nr. 679/2016 și Legii 190/2018

Anexa Nr. 1 La Partea I

Teren

Nr cadastral	Suprafaţa (mp)*	Observaţii / Referinţe
	6.003	

* Suprafaţa este determinată in planul de proiecţie Stereo 70.

DETALII LINIARE IMOBIL

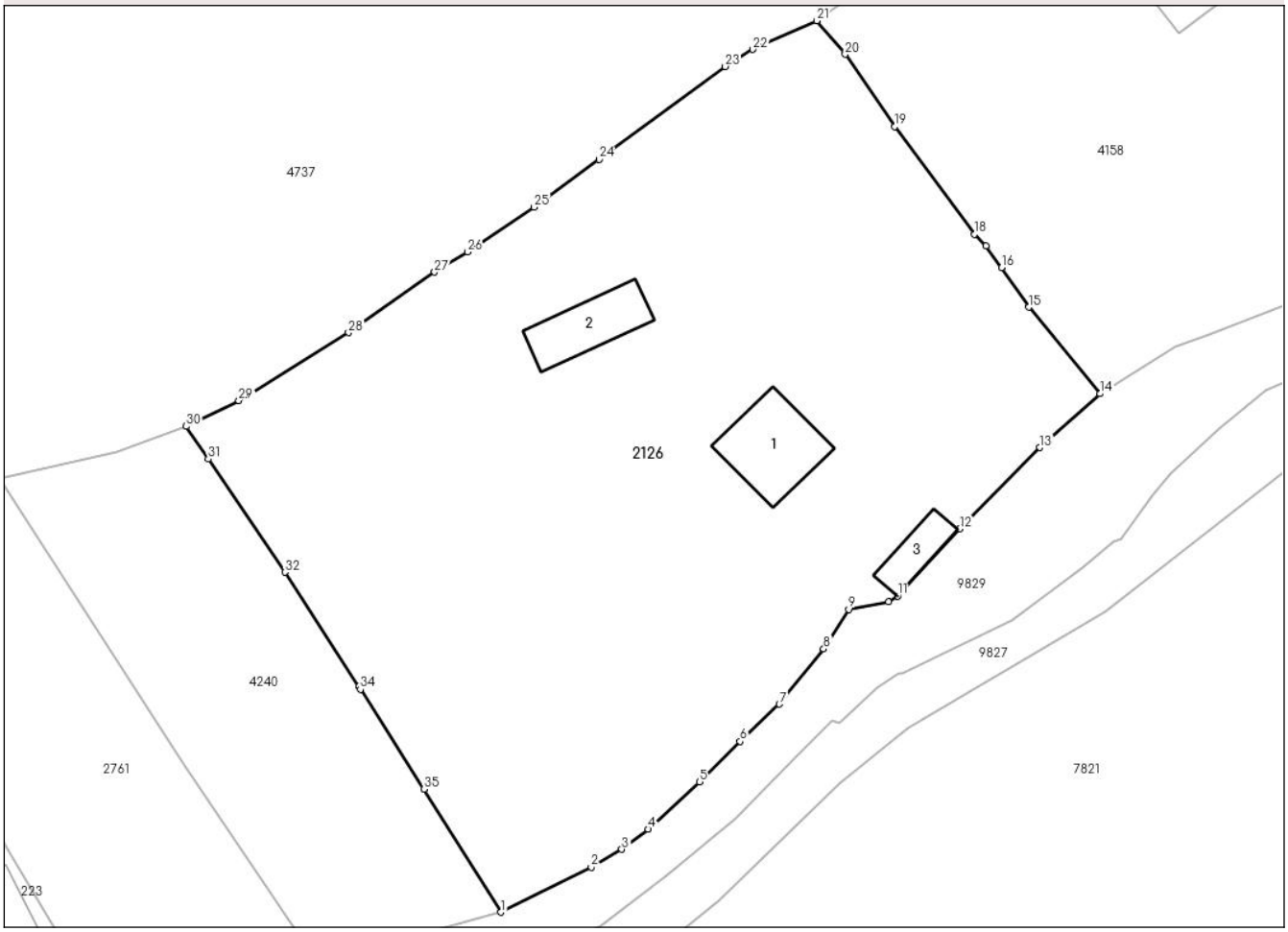

Date referitoare la teren

Crt	Categorie folosință	Intra vilan	Suprafaţa (mp)	Tarla	Parcelă	Nr. topo	Observaţii / Referinţe
1	curti constructii	DA	892	60	2236	-	
2	faneata	DA	3.874	60	2237; 2235	-	
3	arabil	DA	1.237	60	2234; 2235	-	

Date referitoare la construcţii

Crt	Număr	Destinaţie construcţie	Supraf. (mp)	Situaţie juridică	Observaţii / Referinţe
A1.1		constructii de locuinte	110	Cu acte	Nr. niveluri:1; S. construita la sol:110 mp;
A1.2		constructii anexa	82	Cu acte	Nr. niveluri:1; S. construita la sol:82 mp;
A1.3		constructii anexa	41	Cu acte	Nr. niveluri:1; S. construita la sol:41 mp;

Lungime Segmente

1) Valorile lungimilor segmentelor sunt obţinute din proiecţie în plan.

Punct început	X / Y	Punct sfârşit	X / Y	Lungime segment (** (m)
1	568.649,786 584.721,729	2	568.660,715 584.727,144	12.197

Punct început	X / Y	Punct sfârşit	X / Y	Lungime segment (** (m)
2	568.660,715 584.727,144	3	568.664,403 584.729,32	4.282

Document care conține date cu caracter personal, protejat de prevederile Regulamentului (UE) nr. 679/2016 și Legii 190/2018

Punct început	X / Y	Punct sfârşit	X / Y	Lungime segment (** (m)
3	568.664,403 584.729,32	4	568.667,559 584.731,734	3.973
5	568.673,805 584.737,427	6	568.678,675 584.742,337	6.916
7	568.683,423 584.746,816	8	568.688,778 584.753,493	8.559
9	568.691,813 584.758,255	10	568.696,602 584.759,159	4.874
11	568.697,741 584.759,856	12	568.705,2 584.767,942	11.001
13	568.714,887 584.777,769	14	568.722,147 584.784,264	9.741
15	568.713,579 584.794,702	16	568.710,272 584.799,467	5.8
17	568.708,355 584.802,075	18	568.707,014 584.803,521	1.972
19	568.697,393 584.816,507	20	568.691,368 584.825,204	10.58
21	568.687,942 584.829,264	22	568.680,239 584.825,784	8.453
23	568.676,88 584.823,734	24	568.661,664 584.812,531	18.895
25	568.653,8 584.806,76	26	568.645,8 584.801,388	9.636
27	568.641,793 584.798,947	28	568.631,393 584.791,649	12.705
29	568.618,147 584.783,447	30	568.611,793 584.780,341	7.073
31	568.614,463 584.776,395	32	568.623,707 584.762,732	16.496
33	568.632,632 584.748,934	34	568.632,843 584.748,602	0.393
35	568.640,495 584.736,557	1	568.649,786 584.721,729	17.498

Punct început	X / Y	Punct sfârşit	X / Y	Lungime segment (** (m)
4	568.667,559 584.731,734	5	568.673,805 584.737,427	8.451
6	568.678,675 584.742,337	7	568.683,423 584.746,816	6.527
8	568.688,778 584.753,493	9	568.691,813 584.758,255	5.647
10	568.696,602 584.759,159	11	568.697,741 584.759,856	1.335
12	568.705,2 584.767,942	13	568.714,887 584.777,769	13.799
14	568.722,147 584.784,264	15	568.713,579 584.794,702	13.504
16	568.710,272 584.799,467	17	568.708,355 584.802,075	3.237
18	568.707,014 584.803,521	19	568.697,393 584.816,507	16.162
20	568.691,368 584.825,204	21	568.687,942 584.829,264	5.312
22	568.680,239 584.825,784	23	568.676,88 584.823,734	3.935
24	568.661,664 584.812,531	25	568.653,8 584.806,76	9.754
26	568.645,8 584.801,388	27	568.641,793 584.798,947	4.692
28	568.631,393 584.791,649	29	568.618,147 584.783,447	15.58
30	568.611,793 584.780,341	31	568.614,463 584.776,395	4.764
32	568.623,707 584.762,732	33	568.632,632 584.748,934	16.433
34	568.632,843 584.748,602	35	568.640,495 584.736,557	14.27

**** Lungimile segmentelor sunt determinate în planul de proiecţie Stereo 70 şi sunt rotunjite la 1 milimetru.**
***** Distanţa dintre puncte este formată din segmente cumulate ce sunt mai mici decât valoarea 1 milimetru.**

Document care conține date cu caracter personal, protejat de prevederile Regulamentului (UE) nr. 679/2016 și Legii 190/2018

DATE DESPRE IMOBILUL NR. 2163

Oficiul de Cadastru şi Publicitate Imobiliară NEAMT
Biroul de Cadastru şi Publicitate Imobiliară Bicaz

A. Partea I. Descrierea imobilului

TEREN Intravilan

Adresa: Loc. Damuc, Jud. Neamt, pct. 'Fata Fruntii'

Nr. Crt	Nr cadastral Nr. topografic	Suprafaţa* (mp)	Observaţii / Referinţe
A1		5.120	Sector cadastral:104 Teren neimprejmuit;

Construcţii

Crt	Nr cadastral Nr. topografic	Adresa	Observaţii / Referinţe
A1.1		Loc. Damuc, Jud. Neamt	Nr. niveluri:1; S. construita la sol:33 mp;

B. Partea II. Proprietari şi acte

Inscrieri privitoare la dreptul de proprietate şi alte drepturi reale		Referinţe
2163 / 19/10/2023		
Act Administrativ nr. 1948, din 19/10/2023 emis de PRIMARIA COM.DAMUC;		
B1	Inscrierea posesiei, drept de PROPRIETATE, dobandit prin Lege, cota actuala 1/1, cota initiala 1/1	A1
	1) **COVASAN VIOREL** 2) **COVASAN ELENA**	
Act Administrativ nr. 2211, din 10/11/2023 emis de PRIMARIA COM.DAMUC;		
B2	Intabulare, drept de PROPRIETATE, dobandit prin Lege, cota actuala 1/1, cota initiala 1/1	A1.1
	1) **COVASAN VIOREL** 2) **COVASAN ELENA**	

C. Partea III. SARCINI .

Inscrieri privind dezmembramintele dreptului de proprietate, drepturi reale de garanţie şi sarcini	Referinţe
NU SUNT	

Document care conține date cu caracter personal, protejat de prevederile Regulamentului (UE) nr. 679/2016 și Legii 190/2018

Anexa Nr. 1 La Partea I

Teren

Nr cadastral	Suprafaţa (mp)*	Observaţii / Referinţe
	5.120	

* Suprafaţa este determinată in planul de proiecţie Stereo 70.

DETALII LINIARE IMOBIL

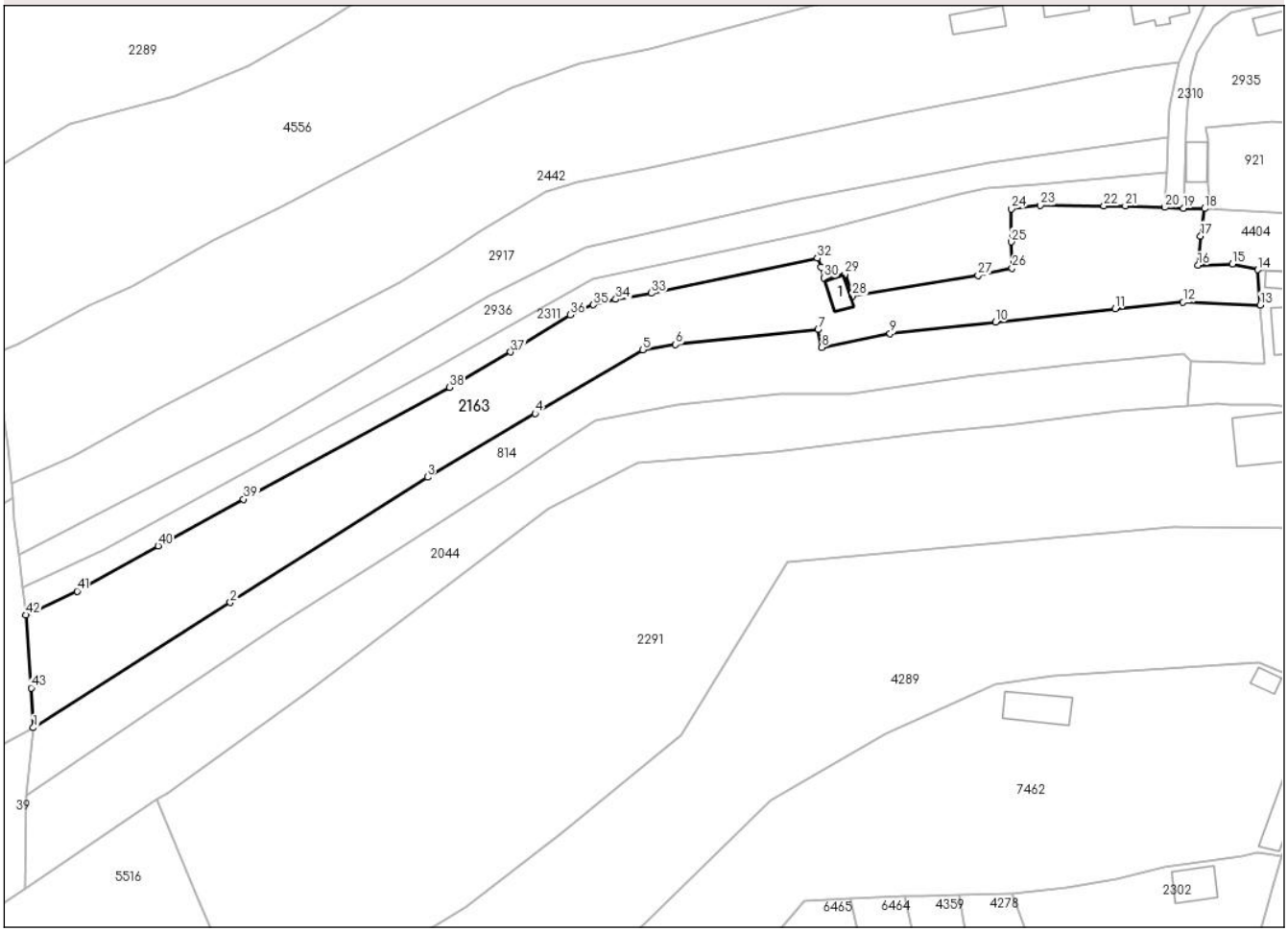

Date referitoare la teren

Crt	Categorie folosință	Intra vilan	Suprafaţa (mp)	Tarla	Parcelă	Nr. topo	Observaţii / Referinţe
1	faneata	DA	5.120	61	2299; 2300; 2298; 2297; 2291; 2293	-	

Date referitoare la construcţii

Crt	Număr	Destinaţie construcţie	Supraf. (mp)	Situaţie juridică	Observaţii / Referinţe
A1.1		constructii anexa	33	Cu acte	Nr. niveluri:1; S. construita la sol:33 mp;

Lungime Segmente

1) Valorile lungimilor segmentelor sunt obţinute din proiecţie în plan.

Punct început	X / Y	Punct sfârşit	X / Y	Lungime segment
1	568.914,338 585.297,764	2	568.959,716 585.326,57	53.749
4	569.029,883 585.370,04	5	569.054,671 585.384,703	28.8
7	569.095,105 585.389,35	8	569.095,878 585.385,221	4.201
10	569.135,911 585.391,039	11	569.163,505 585.394,089	27.762

Punct început	X / Y	Punct sfârşit	X / Y	Lungime segment
2	568.959,716 585.326,57	3	569.005,095 585.355,377	53.75
5	569.054,671 585.384,703	6	569.062,228 585.385,897	7.651
8	569.095,878 585.385,221	9	569.111,66 585.388,395	16.098
11	569.163,505 585.394,089	12	569.179,12 585.395,633	15.691

Punct început	X / Y	Punct sfârşit	X / Y	Lungime segment
3	569.005,095 585.355,377	4	569.029,883 585.370,04	28.8
6	569.062,228 585.385,897	7	569.095,105 585.389,35	33.058
9	569.111,66 585.388,395	10	569.135,911 585.391,039	24.395
12	569.179,12 585.395,633	13	569.196,885 585.394,975	17.777

Document care conține date cu caracter personal, protejat de prevederile Regulamentului (UE) nr. 679/2016 și Legii 190/2018

Punct început	X / Y	Punct sfârşit	X / Y	Lungime segment
13	569.196,885 585.394,975	14	569.196,337 585.403,108	8.151
16	569.182,569 585.404,138	17	569.183,156 585.410,85	6.738
19	569.179,192 585.417,262	20	569.174,921 585.417,432	4.274
22	569.160,889 585.417,795	23	569.146,279 585.417,948	14.611
25	569.139,569 585.409,521	26	569.139,761 585.403,462	6.062
28	569.102,934 585.397,067	29	569.101,257 585.402,064	5.271
31	569.095,727 585.403,74	32	569.094,95 585.405,749	2.154
34	569.048,496 585.396,271	35	569.043,345 585.395,02	5.301
37	569.024,241 585.384,2	38	569.010,235 585.376,06	16.2
40	568.943,086 585.339,618	41	568.924,41 585.329,17	21.4
43	568.913,846 585.306,911	1	568.914,338 585.297,764	9.16

Punct început	X / Y	Punct sfârşit	X / Y	Lungime segment
14	569.196,337 585.403,108	15	569.190,513 585.404,414	5.969
17	569.183,156 585.410,85	18	569.184,047 585.417,188	6.4
20	569.174,921 585.417,432	21	569.165,811 585.417,796	9.117
23	569.146,279 585.417,948	24	569.139,554 585.417,126	6.775
26	569.139,761 585.403,462	27	569.131,908 585.401,794	8.028
29	569.101,257 585.402,064	30	569.096,36 585.401,214	4.97
32	569.094,95 585.405,749	33	569.056,671 585.397,703	39.115
35	569.043,345 585.395,02	36	569.038,023 585.392,715	5.8
38	569.010,235 585.376,06	39	568.962,767 585.350,316	54.0
41	568.924,41 585.329,17	42	568.912,632 585.323,667	13.0

Punct început	X / Y	Punct sfârşit	X / Y	Lungime segment
15	569.190,513 585.404,414	16	569.182,569 585.404,138	7.949
18	569.184,047 585.417,188	19	569.179,192 585.417,262	4.856
21	569.165,811 585.417,796	22	569.160,889 585.417,795	4.922
24	569.139,554 585.417,126	25	569.139,569 585.409,521	7.605
27	569.131,908 585.401,794	28	569.102,934 585.397,067	29.357
30	569.096,36 585.401,214	31	569.095,727 585.403,74	2.604
33	569.056,671 585.397,703	34	569.048,496 585.396,271	8.299
36	569.038,023 585.392,715	37	569.024,241 585.384,2	16.2
39	568.962,767 585.350,316	40	568.943,086 585.339,618	22.401
42	568.912,632 585.323,667	43	568.913,846 585.306,911	16.8

** Lungimile segmentelor sunt determinate în planul de proiecţie Stereo 70 şi sunt rotunjite la 1 milimetru.
*** Distanţa dintre puncte este formată din segmente cumulate ce sunt mai mici decât valoarea 1 milimetru.

Document care conține date cu caracter personal, protejat de prevederile Regulamentului (UE) nr. 679/2016 și Legii 190/2018

DATE DESPRE IMOBILUL NR. 2173

Oficiul de Cadastru şi Publicitate Imobiliară NEAMT
Biroul de Cadastru şi Publicitate Imobiliară Bicaz

A. Partea I. Descrierea imobilului

TEREN Extravilan

Adresa: Jud. Neamt, Extravilan Damuc, Punct 'Paraul Fruntii'

Nr. Crt	Nr cadastral Nr. topografic	Suprafaţa* (mp)	Observaţii / Referinţe
A1	50708	18.445	Sector cadastral:104 Teren neimprejmuit;

B. Partea II. Proprietari şi acte

Inscrieri privitoare la dreptul de proprietate şi alte drepturi reale		Referinţe
22769 / 29/10/2015		
Act Notarial nr. Contract de donatie aut. nr.1510, din 28/10/2015 emis de NP FLOAREŞ Anca;		
B1	Intabulare, drept de PROPRIETATEcu titlu de drept de donatie, ca bun comun,, dobandit prin Conventie, cota actuala 1/1, cota initiala 1/1	A1
	1) **FOCŞA NECULAI** 2) **FOCŞA ELENA**, -soti	

C. Partea III. SARCINI .

Inscrieri privind dezmembramintele dreptului de proprietate, drepturi reale de garanţie şi sarcini	Referinţe
NU SUNT	

Document care conține date cu caracter personal, protejat de prevederile Regulamentului (UE) nr. 679/2016 și Legii 190/2018

Anexa Nr. 1 La Partea I

Teren

Nr cadastral	Suprafaţa (mp)*	Observaţii / Referinţe
50708	18.445	

* Suprafaţa este determinată in planul de proiecţie Stereo 70.

DETALII LINIARE IMOBIL

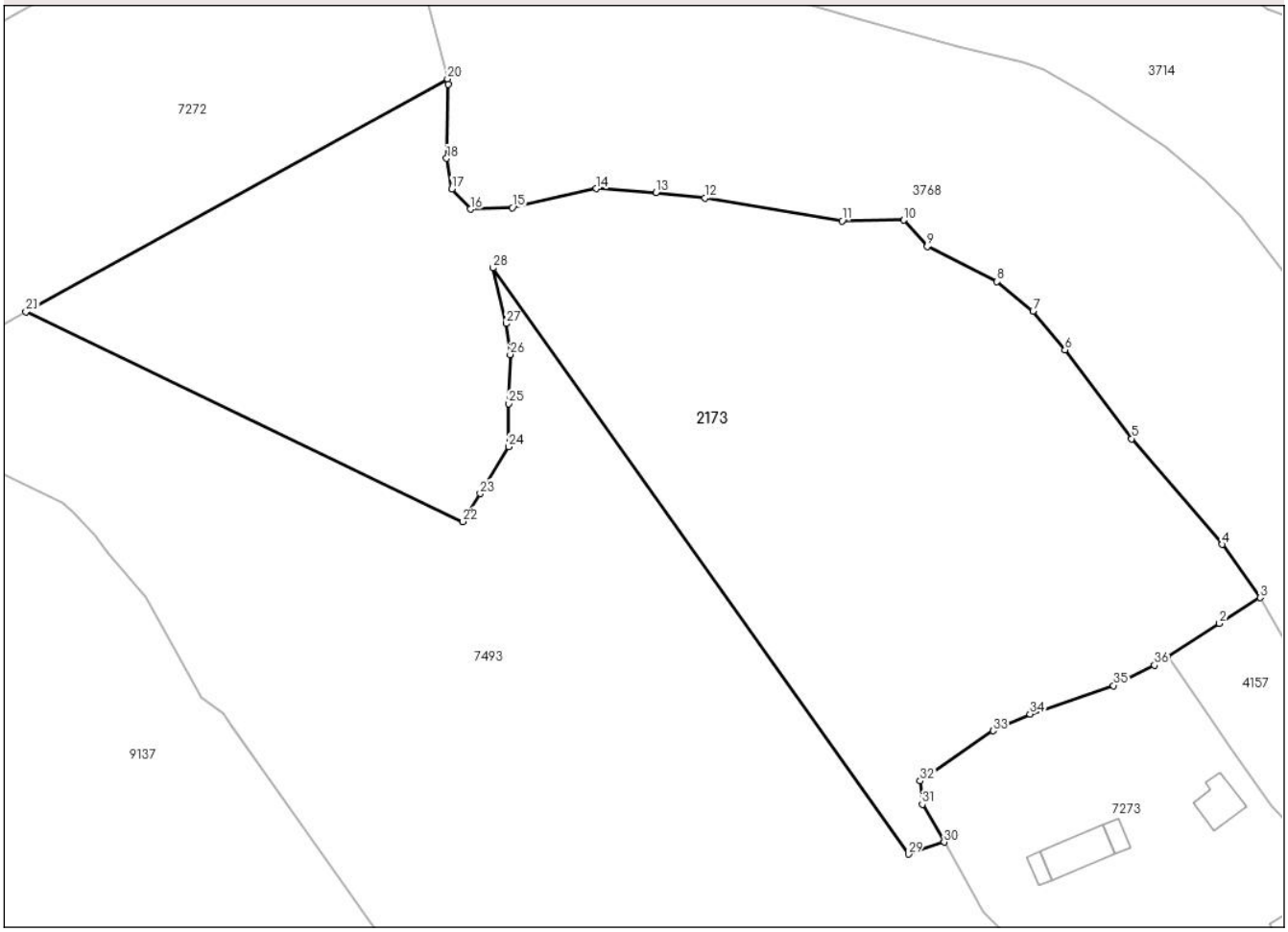

Date referitoare la teren

Crt	Categorie folosință	Intra vilan	Suprafaţa (mp)	Tarla	Parcelă	Nr. topo	Observaţii / Referinţe
1	pasune	NU	13.016	-	-	-	
2	faneata	NU	5.429	-	-	-	

Lungime Segmente

1) Valorile lungimilor segmentelor sunt obţinute din proiecţie în plan.

Punct început	X / Y	Punct sfârşit	X / Y	Lungime segment (** (m)
1	568.140,841 584.546,063	2	568.152,45 584.553,498	13.786
3	568.161,639 584.559,265	4	568.153,049 584.571,237	14.735
5	568.132,711 584.595,003	6	568.117,702 584.614,966	24.976
7	568.110,521 584.623,694	8	568.102,43 584.630,331	10.465

Punct început	X / Y	Punct sfârşit	X / Y	Lungime segment (** (m)
2	568.152,45 584.553,498	3	568.161,639 584.559,265	10.849
4	568.153,049 584.571,237	5	568.132,711 584.595,003	31.28
6	568.117,702 584.614,966	7	568.110,521 584.623,694	11.302
8	568.102,43 584.630,331	9	568.086,698 584.638,165	17.575

Document care conține date cu caracter personal, protejat de prevederile Regulamentului (UE) nr. 679/2016 și Legii 190/2018

Punct început	X / Y	Punct sfârşit	X / Y	Lungime segment (** (m)
9	568.086,698 584.638,165	10	568.081,483 584.644,116	7.913
11	568.067,596 584.643,955	12	568.036,709 584.649,121	31.316
13	568.025,688 584.650,323	14	568.012,318 584.651,183	13.398
15	567.993,361 584.646,917	16	567.983,953 584.646,579	9.414
17	567.979,786 584.651,131	18	567.978,592 584.657,987	6.959
19	567.978,976 584.674,588	20	567.978,822 584.675,885	1.306
21	567.883,975 584.623,533	22	567.982,298 584.576,37	109.049
23	567.986,182 584.582,675	24	567.992,587 584.593,21	12.329
25	567.992,591 584.602,887	26	567.992,911 584.613,906	11.024
27	567.991,992 584.620,883	28	567.988,992 584.633,367	12.839
29	568.082,474 584.501,647	30	568.090,523 584.504,38	8.5
31	568.085,598 584.512,845	32	568.085,113 584.518,111	5.288
33	568.101,537 584.529,386	34	568.109,842 584.533,134	9.112
35	568.128,625 584.539,526	36	568.137,839 584.544,14	10.305

Punct început	X / Y	Punct sfârşit	X / Y	Lungime segment (** (m)
10	568.081,483 584.644,116	11	568.067,596 584.643,955	13.888
12	568.036,709 584.649,121	13	568.025,688 584.650,323	11.086
14	568.012,318 584.651,183	15	567.993,361 584.646,917	19.431
16	567.983,953 584.646,579	17	567.979,786 584.651,131	6.171
18	567.978,592 584.657,987	19	567.978,976 584.674,588	16.605
20	567.978,822 584.675,885	21	567.883,975 584.623,533	108.336
22	567.982,298 584.576,37	23	567.986,182 584.582,675	7.405
24	567.992,587 584.593,21	25	567.992,591 584.602,887	9.677
26	567.992,911 584.613,906	27	567.991,992 584.620,883	7.037
28	567.988,992 584.633,367	29	568.082,474 584.501,647	161.521
30	568.090,523 584.504,38	31	568.085,598 584.512,845	9.793
32	568.085,113 584.518,111	33	568.101,537 584.529,386	19.922
34	568.109,842 584.533,134	35	568.128,625 584.539,526	19.841
36	568.137,839 584.544,14	1	568.140,841 584.546,063	3.565

**** Lungimile segmentelor sunt determinate în planul de proiecţie Stereo 70 şi sunt rotunjite la 1 milimetru.**
***** Distanţa dintre puncte este formată din segmente cumulate ce sunt mai mici decât valoarea 1 milimetru.**

Document care conține date cu caracter personal, protejat de prevederile Regulamentului (UE) nr. 679/2016 și Legii 190/2018

DATE DESPRE IMOBILUL NR. 2288

Oficiul de Cadastru şi Publicitate Imobiliară NEAMT
Biroul de Cadastru şi Publicitate Imobiliară Bicaz

A. Partea I. Descrierea imobilului

TEREN Intravilan

Adresa: Loc. Damuc, Jud. Neamt, pct. 'Damuc'

Nr. Crt	Nr cadastral Nr. topografic	Suprafaţa* (mp)	Observaţii / Referinţe
A1		4.527	Sector cadastral:104 Teren imprejmuit;

Construcţii

Crt	Nr cadastral Nr. topografic	Adresa	Observaţii / Referinţe
A1.1		Loc. Damuc, Jud. Neamt	Nr. niveluri:3; S. construita la sol:137 mp; S+P+M
A1.2		Loc. Damuc, Jud. Neamt	Nr. niveluri:1; S. construita la sol:39 mp;
A1.3		Loc. Damuc, Jud. Neamt	Nr. niveluri:1; S. construita la sol:27 mp;
A1.4		Loc. Damuc, Jud. Neamt	Nr. niveluri:1; S. construita la sol:76 mp;
A1.5		Loc. Damuc, Jud. Neamt	Nr. niveluri:1; S. construita la sol:52 mp;

B. Partea II. Proprietari şi acte

Inscrieri privitoare la dreptul de proprietate şi alte drepturi reale		Referinţe
2288 / 19/10/2023		
Act Administrativ nr. 1949, din 19/10/2023 emis de PRIMARIA COM.DAMUC;		
B1	Inscrierea posesiei, drept de PROPRIETATE, dobandit prin Lege, cota actuala 1/1, cota initiala 1/1	A1
	1) **TOPLICIANU ION** 2) **TOPLICIANU MIRELA-LILIANA**	
Act Administrativ nr. 2211, din 10/11/2023 emis de PRIMARIA COM.DAMUC;		
B2	Intabulare, drept de PROPRIETATE, dobandit prin Lege, cota actuala 1/1, cota initiala 1/1	A1.1, A1.2, A1.3, A1.4, A1.5
	1) **TOPLICIANU ION** 2) **TOPLICIANU MIRELA-LILIANA**	

C. Partea III. SARCINI .

Inscrieri privind dezmembramintele dreptului de proprietate, drepturi reale de garanţie şi sarcini	Referinţe
NU SUNT	

Document care conține date cu caracter personal, protejat de prevederile Regulamentului (UE) nr. 679/2016 și Legii 190/2018

Anexa Nr. 1 La Partea I

Teren

Nr cadastral	Suprafaţa (mp)*	Observaţii / Referinţe
	4.527	

* Suprafaţa este determinată in planul de proiecţie Stereo 70.

DETALII LINIARE IMOBIL

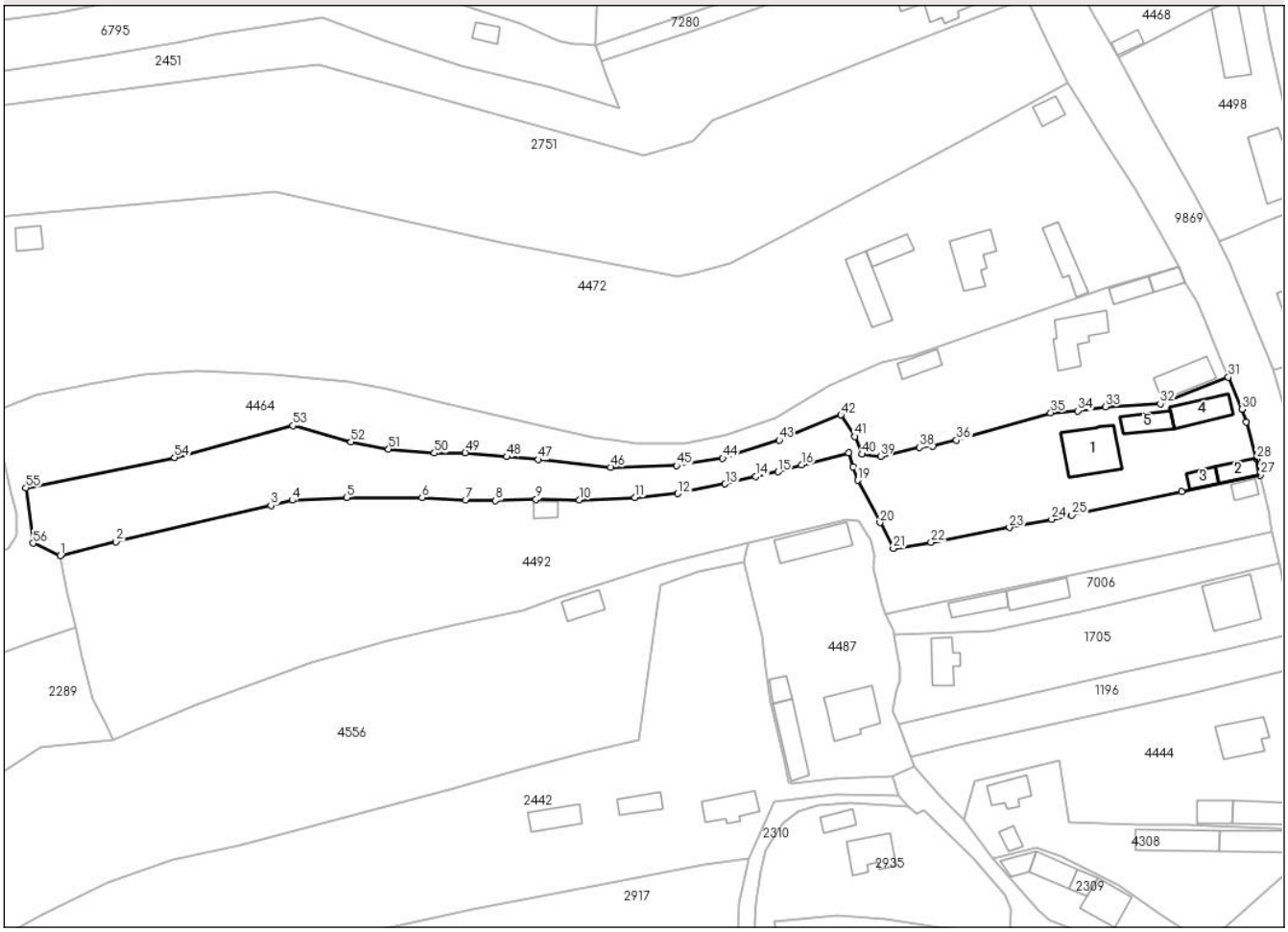

Date referitoare la teren

Crt	Categorie folosinţă	Intra vilan	Suprafaţa (mp)	Tarla	Parcelă	Nr. topo	Observaţii / Referinţe
1	curti constructii	DA	1.056	61	2328	-	
2	arabil	DA	753	61	2329; 2330/1	-	
3	pasune	DA	341	61	2330	-	
4	faneata	DA	1.180	61	2344	-	
5	pasune	DA	1.197	61	2343; 2340	-	Pasune impadurita

Date referitoare la construcţii

Crt	Număr	Destinaţie construcţie	Supraf. (mp)	Situaţie juridică	Observaţii / Referinţe
A1.1		constructii de locuinte	137	Cu acte	Nr. niveluri:3; S. construita la sol:137 mp; S+P+M
A1.2		constructii anexa	39	Cu acte	Nr. niveluri:1; S. construita la sol:39 mp;
A1.3		constructii anexa	27	Cu acte	Nr. niveluri:1; S. construita la sol:27 mp;
A1.4		constructii anexa	76	Cu acte	Nr. niveluri:1; S. construita la sol:76 mp;
A1.5		constructii anexa	52	Cu acte	Nr. niveluri:1; S. construita la sol:52 mp;

Document care conține date cu caracter personal, protejat de prevederile Regulamentului (UE) nr. 679/2016 și Legii 190/2018

Lungime Segmente

1) Valorile lungimilor segmentelor sunt obţinute din proiecţie în plan.

Punct început	X / Y	Punct sfârşit	X / Y	Lungime segment
1	569.013,235 585.523,354	2	569.026,621 585.526,717	13.802
4	569.068,827 585.536,609	5	569.081,869 585.537,299	13.06
7	569.110,401 585.536,656	8	569.117,554 585.536,561	7.154
10	569.137,661 585.536,709	11	569.150,947 585.537,324	13.3
13	569.172,574 585.540,547	14	569.179,866 585.542,3	7.5
16	569.190,819 585.545,052	17	569.202,152 585.547,959	11.7
19	569.204,298 585.541,384	20	569.209,665 585.531,29	11.432
22	569.221,897 585.526,516	23	569.240,651 585.530,119	19.097
25	569.255,616 585.533,074	26	569.281,942 585.538,685	26.917
28	569.299,954 585.546,518	29	569.297,39 585.555,312	9.16
31	569.293,126 585.566,075	32	569.276,817 585.559,732	17.499
34	569.257,063 585.558,018	35	569.250,569 585.557,577	6.509
37	569.222,315 585.549,576	38	569.219,078 585.549,272	3.251
40	569.205,32 585.547,627	41	569.203,619 585.551,892	4.592
43	569.185,491 585.551,003	44	569.171,964 585.546,681	14.201
46	569.145,107 585.544,508	47	569.127,807 585.546,372	17.4
49	569.110,284 585.548,011	50	569.102,884 585.547,926	7.4
52	569.082,894 585.550,607	53	569.069,022 585.554,472	14.4
55	569.005,005 585.539,622	56	569.006,728 585.526,338	13.395

Punct început	X / Y	Punct sfârşit	X / Y	Lungime segment
2	569.026,621 585.526,717	3	569.063,714 585.535,411	38.098
5	569.081,869 585.537,299	6	569.099,919 585.537,272	18.05
8	569.117,554 585.536,561	9	569.127,251 585.536,811	9.7
11	569.150,947 585.537,324	12	569.161,205 585.538,242	10.299
14	569.179,866 585.542,3	15	569.185,243 585.543,457	5.5
17	569.202,152 585.547,959	18	569.203,225 585.544,671	3.459
20	569.209,665 585.531,29	21	569.212,868 585.525,126	6.947
23	569.240,651 585.530,119	24	569.250,774 585.532,042	10.304
26	569.281,942 585.538,685	27	569.300,773 585.542,65	19.244
29	569.297,39 585.555,312	30	569.296,385 585.558,405	3.252
32	569.276,817 585.559,732	33	569.263,704 585.558,989	13.134
35	569.250,569 585.557,577	36	569.227,997 585.551,036	23.501
38	569.219,078 585.549,272	39	569.209,784 585.547,16	9.531
41	569.203,619 585.551,892	42	569.200,302 585.557,054	6.136
44	569.171,964 585.546,681	45	569.160,901 585.544,934	11.2
47	569.127,807 585.546,372	48	569.120,237 585.547,044	7.6
50	569.102,884 585.547,926	51	569.091,922 585.548,836	11.0
53	569.069,022 585.554,472	54	569.040,62 585.546,879	29.399
56	569.006,728 585.526,338	1	569.013,235 585.523,354	7.159

Punct început	X / Y	Punct sfârşit	X / Y	Lungime segment
3	569.063,714 585.535,411	4	569.068,827 585.536,609	5.251
6	569.099,919 585.537,272	7	569.110,401 585.536,656	10.5
9	569.127,251 585.536,811	10	569.137,661 585.536,709	10.41
12	569.161,205 585.538,242	13	569.172,574 585.540,547	11.6
15	569.185,243 585.543,457	16	569.190,819 585.545,052	5.8
18	569.203,225 585.544,671	19	569.204,298 585.541,384	3.458
21	569.212,868 585.525,126	22	569.221,897 585.526,516	9.135
24	569.250,774 585.532,042	25	569.255,616 585.533,074	4.951
27	569.300,773 585.542,65	28	569.299,954 585.546,518	3.954
30	569.296,385 585.558,405	31	569.293,126 585.566,075	8.334
33	569.263,704 585.558,989	34	569.257,063 585.558,018	6.712
36	569.227,997 585.551,036	37	569.222,315 585.549,576	5.867
39	569.209,784 585.547,16	40	569.205,32 585.547,627	4.488
42	569.200,302 585.557,054	43	569.185,491 585.551,003	15.999
45	569.160,901 585.544,934	46	569.145,107 585.544,508	15.8
48	569.120,237 585.547,044	49	569.110,284 585.548,011	10.0
51	569.091,922 585.548,836	52	569.082,894 585.550,607	9.2
54	569.040,62 585.546,879	55	569.005,005 585.539,622	36.347

** Lungimile segmentelor sunt determinate în planul de proiecţie Stereo 70 şi sunt rotunjite la 1 milimetru.

*** Distanţa dintre puncte este formată din segmente cumulate ce sunt mai mici decât valoarea 1 milimetru.

Document care conține date cu caracter personal, protejat de prevederile Regulamentului (UE) nr. 679/2016 și Legii 190/2018

DATE DESPRE IMOBILUL NR. 2289

Oficiul de Cadastru şi Publicitate Imobiliară NEAMT
Biroul de Cadastru şi Publicitate Imobiliară Bicaz

A. Partea I. Descrierea imobilului

TEREN Intravilan

Adresa: Loc. Damuc, Jud. Neamt, pct. 'Damuc - Frunte'

Nr. Crt	Nr cadastral Nr. topografic	Suprafaţa* (mp)	Observaţii / Referinţe
A1		6.978	Sector cadastral:104 Teren imprejmuit;

B. Partea II. Proprietari şi acte

Inscrieri privitoare la dreptul de proprietate şi alte drepturi reale		Referinţe
2289 / 19/10/2023		
Act Administrativ nr. 1950, din 19/10/2023 emis de PRIMARIA COM.DAMUC;		
B1	Inscrierea posesiei, drept de PROPRIETATE, dobandit prin Lege, cota actuala 1/1, cota initiala 1/1	A1
	1) **TOPLICIANU ION** 2) **TOPLICIANU MIRELA-LILIANA**	

C. Partea III. SARCINI .

Inscrieri privind dezmembramintele dreptului de proprietate, drepturi reale de garanţie şi sarcini	Referinţe
NU SUNT	

Anexa Nr. 1 La Partea I

Teren

Nr cadastral	Suprafaţa (mp)*	Observaţii / Referinţe
	6.978	

* Suprafaţa este determinată in planul de proiecţie Stereo 70.

DETALII LINIARE IMOBIL

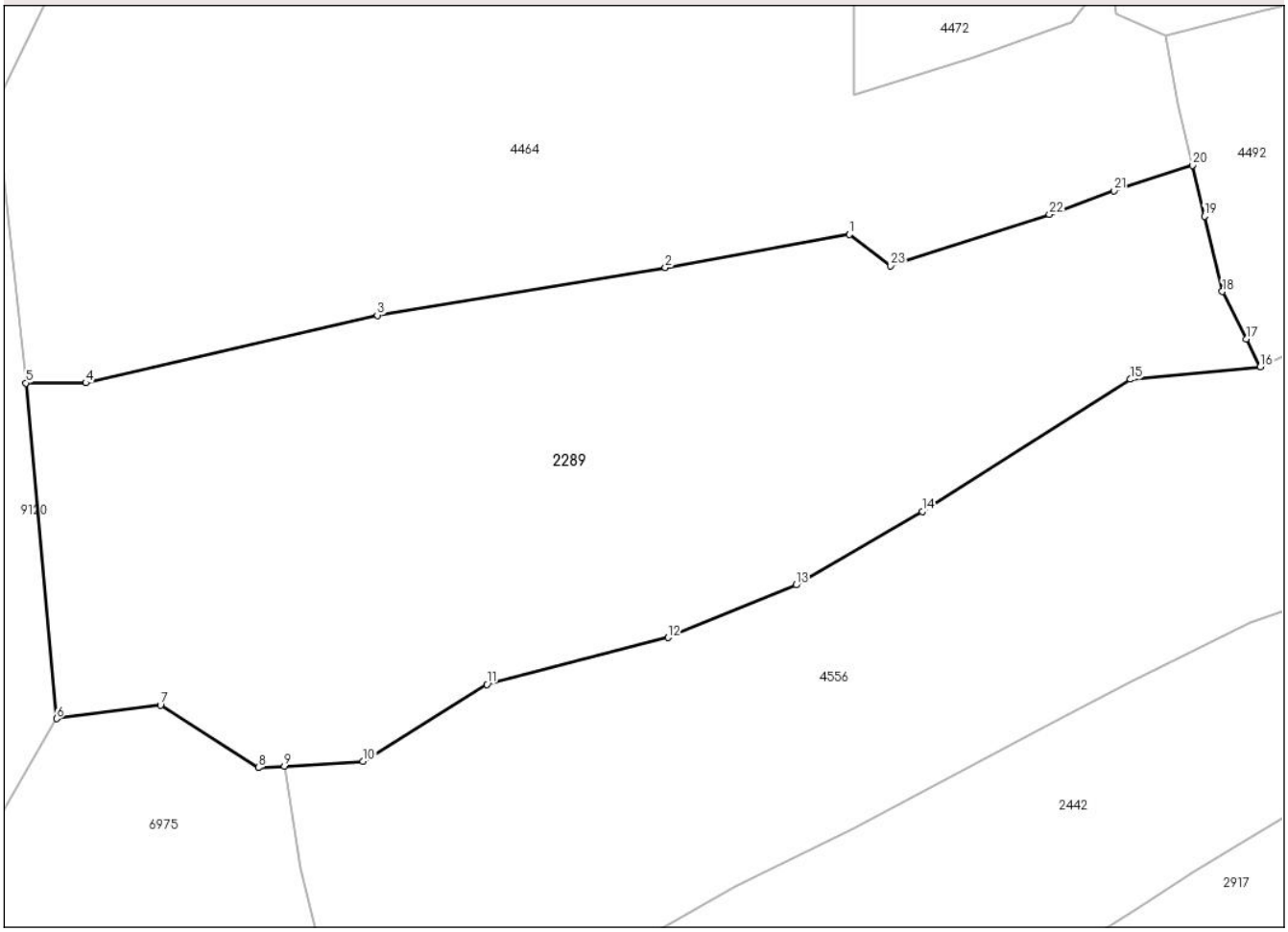

Date referitoare la teren

Crt	Categorie folosință	Intra vilan	Suprafaţa (mp)	Tarla	Parcelă	Nr. topo	Observaţii / Referinţe
1	faneata	DA	5.191	61	2334; 2335; 2336	-	
2	pasune	DA	1.787	61	2334	-	Pasune impadurita

Lungime Segmente

1) Valorile lungimilor segmentelor sunt obţinute din proiecţie în plan.

Punct început	X / Y	Punct sfârşit	X / Y	Lungime segment (** (m)
1	568.971,05 585.496,832	2	568.946,444 585.492,412	25.0
3	568.907,967 585.486,047	4	568.869,0 585.477,015	40.0
5	568.861,0 585.477,0	6	568.865,09 585.432,186	45.0
7	568.878,973 585.433,99	8	568.892,049 585.425,668	15.5

Punct început	X / Y	Punct sfârşit	X / Y	Lungime segment (** (m)
2	568.946,444 585.492,412	3	568.907,967 585.486,047	39.0
4	568.869,0 585.477,015	5	568.861,0 585.477,0	8.0
6	568.865,09 585.432,186	7	568.878,973 585.433,99	14.0
8	568.892,049 585.425,668	9	568.895,546 585.425,871	3.503

Document care conține date cu caracter personal, protejat de prevederile Regulamentului (UE) nr. 679/2016 și Legii 190/2018

Punct început	X / Y	Punct sfârşit	X / Y	Lungime segment (** (m)
9	568.895,546 585.425,871	10	568.906,026 585.426,478	10.498
11	568.922,6 585.436,752	12	568.946,803 585.443,014	25.0
13	568.963,912 585.450,051	14	568.980,773 585.459,848	19.501
15	569.008,603 585.477,495	16	569.025,942 585.479,179	17.421
17	569.024,063 585.482,895	18	569.020,872 585.489,207	7.073
19	569.018,484 585.499,244	20	569.016,863 585.506,053	6.999
21	569.006,402 585.502,653	22	568.997,76 585.499,499	9.2
23	568.976,544 585.492,64	1	568.971,05 585.496,832	6.911

Punct început	X / Y	Punct sfârşit	X / Y	Lungime segment (** (m)
10	568.906,026 585.426,478	11	568.922,6 585.436,752	19.5
12	568.946,803 585.443,014	13	568.963,912 585.450,051	18.5
14	568.980,773 585.459,848	15	569.008,603 585.477,495	32.953
16	569.025,942 585.479,179	17	569.024,063 585.482,895	4.164
18	569.020,872 585.489,207	19	569.018,484 585.499,244	10.317
20	569.016,863 585.506,053	21	569.006,402 585.502,653	11.0
22	568.997,76 585.499,499	23	568.976,544 585.492,64	22.297

** Lungimile segmentelor sunt determinate în planul de proiecţie Stereo 70 şi sunt rotunjite la 1 milimetru.
*** Distanţa dintre puncte este formată din segmente cumulate ce sunt mai mici decât valoarea 1 milimetru.

Document care conține date cu caracter personal, protejat de prevederile Regulamentului (UE) nr. 679/2016 și Legii 190/2018

DATE DESPRE IMOBILUL NR. 2291

Oficiul de Cadastru şi Publicitate Imobiliară NEAMT
Biroul de Cadastru şi Publicitate Imobiliară Bicaz

A. Partea I. Descrierea imobilului

TEREN Intravilan

Adresa: Loc. Damuc, Jud. Neamt

Nr. Crt	Nr cadastral Nr. topografic	Suprafaţa* (mp)	Observaţii / Referinţe
A1	51678	Din acte: 13.140 Masurata: 13.141	Sector cadastral:104 Teren imprejmuit;

Construcţii

Crt	Nr cadastral Nr. topografic	Adresa	Observaţii / Referinţe
A1.1	51678-C1	Loc. Damuc, Jud. Neamt	Nr. niveluri:1; S. construita la sol:167 mp; S. construita desfasurata:167 mp; Casa de locuit (P), edificata in anul 2004.
A1.2	51678-C2	Loc. Damuc, Jud. Neamt	Nr. niveluri:1; S. construita la sol:100 mp; S. construita desfasurata:100 mp; Anexa (Grajd) – edificata in anul 2004.

B. Partea II. Proprietari şi acte

Inscrieri privitoare la dreptul de proprietate şi alte drepturi reale		Referinţe
23570 / 18/10/2022		
Act Administrativ nr. Certificat de atestare a edificarii/extinderii constructiei nr. 5783, din 13/10/2022 emis de Primaria Comunei Damuc (act administrativ nr Certificat de atestare a edificarii/extinderii constructiei nr. 5784 din 13.10.2022, emis de Primaria Comunei Damuc);		
B2	Se noteaza edificarea constructiilor C1-Casa de locuit (P) si C2-Anexa (Grajd) conform Autorizatiilor de construire nr. 10/13.09.2004 si nr. 11/13.04.2004 emise de Primaria Comunei Damuc	A1.1, A1.2
25369 / 15/11/2022		
Act Notarial nr. Contract de donatie aut. nr. 1769, din 15/11/2022 emis de NP Marcoci Iulian Remus;		
B4	Intabulare, drept de PROPRIETATE, cu titlu de drept de donatie, ca bun propriu,, dobandit prin Conventie, cota actuala 1/1, cota initiala 1/1	A1
	1) **GÎRBULEȚ IOAN**	
B5	Intabulare, drept de PROPRIETATE, cu titlu de drept de donatie, ca bun propriu,, dobandit prin Conventie, cota actuala 1/1, cota initiala 1/1	A1.1, A1.2
	1) **GÎRBULEȚ IOAN**	

C. Partea III. SARCINI .

Inscrieri privind dezmembramintele dreptului de proprietate, drepturi reale de garanţie şi sarcini	Referinţe
NU SUNT	

Anexa Nr. 1 La Partea I

Teren

Nr cadastral	Suprafaţa (mp)*	Observaţii / Referinţe
51678	Din acte: 13.140 Masurata: 13.141	

* Suprafaţa este determinată in planul de proiecţie Stereo 70.

DETALII LINIARE IMOBIL

Date referitoare la teren

Crt	Categorie folosinţă	Intra vilan	Suprafaţa (mp)	Tarla	Parcelă	Nr. topo	Observaţii / Referinţe
1	curti constructii	DA	1.327	-	-	-	
2	livada	DA	350	-	-	-	
3	faneata	DA	11.464	-	-	-	

Date referitoare la construcţii

Crt	Număr	Destinaţie construcţie	Supraf. (mp)	Situaţie juridică	Observaţii / Referinţe
A1.1	51678-C1	constructii de locuinte	167	Cu acte	Nr. niveluri:1; S. construita la sol:167 mp; S. construita desfasurata:167 mp; Casa de locuit (P), edificata in anul 2004.
A1.2	51678-C2	constructii anexa	100	Cu acte	Nr. niveluri:1; S. construita la sol:100 mp; S. construita desfasurata:100 mp; Anexa (Grajd) – edificata in anul 2004.

Document care conține date cu caracter personal, protejat de prevederile Regulamentului (UE) nr. 679/2016 și Legii 190/2018

Lungime Segmente
1) Valorile lungimilor segmentelor sunt obţinute din proiecţie în plan.

Punct început	X / Y	Punct sfârşit	X / Y	Lungime segment (** (m)
1	568.965,119 585.228,783	2	568.968,113 585.228,985	3.001
3	569.013,975 585.256,612	4	569.035,943 585.273,485	27.7
5	569.063,524 585.296,066	6	569.087,877 585.335,926	46.711
7	569.176,904 585.343,822	8	569.208,586 585.343,779	31.682
9	569.232,656 585.340,955	10	569.235,743 585.351,718	11.197
11	569.237,291 585.363,67	12	569.236,264 585.369,581	6.0
13	569.223,805 585.370,778	14	569.204,13 585.371,631	19.693
15	569.199,442 585.372,026	16	569.194,837 585.372,087	4.605
17	569.189,813 585.372,154	18	569.186,99 585.372,192	2.823
19	569.179,984 585.371,913	20	569.176,01 585.371,619	3.985
21	569.164,578 585.370,774	22	569.138,347 585.367,45	26.441
23	569.132,232 585.366,801	24	569.120,925 585.365,6	11.371
25	569.084,968 585.361,123	26	569.053,567 585.358,653	31.498
27	569.032,998 585.348,124	28	568.977,184 585.305,789	70.053
29	568.945,141 585.282,64	30	568.942,654 585.281,256	2.846
31	568.952,351 585.258,605	1	568.965,119 585.228,783	32.44

Punct început	X / Y	Punct sfârşit	X / Y	Lungime segment (** (m)
2	568.968,113 585.228,985	3	569.013,975 585.256,612	53.54
4	569.035,943 585.273,485	5	569.063,524 585.296,066	35.646
6	569.087,877 585.335,926	7	569.176,904 585.343,822	89.376
8	569.208,586 585.343,779	9	569.232,656 585.340,955	24.235
10	569.235,743 585.351,718	11	569.237,291 585.363,67	12.052
12	569.236,264 585.369,581	13	569.223,805 585.370,778	12.516
14	569.204,13 585.371,631	15	569.199,442 585.372,026	4.705
16	569.194,837 585.372,087	17	569.189,813 585.372,154	5.024
18	569.186,99 585.372,192	19	569.179,984 585.371,913	7.012
20	569.176,01 585.371,619	21	569.164,578 585.370,774	11.463
22	569.138,347 585.367,45	23	569.132,232 585.366,801	6.149
24	569.120,925 585.365,6	25	569.084,968 585.361,123	36.235
26	569.053,567 585.358,653	27	569.032,998 585.348,124	23.107
28	568.977,184 585.305,789	29	568.945,141 585.282,64	39.53
30	568.942,654 585.281,256	31	568.952,351 585.258,605	24.639

** Lungimile segmentelor sunt determinate în planul de proiecţie Stereo 70 şi sunt rotunjite la 1 milimetru.
*** Distanţa dintre puncte este formată din segmente cumulate ce sunt mai mici decât valoarea 1 milimetru.

Document care conține date cu caracter personal, protejat de prevederile Regulamentului (UE) nr. 679/2016 și Legii 190/2018

DATE DESPRE IMOBILUL NR. 2299

Oficiul de Cadastru şi Publicitate Imobiliară NEAMT
Biroul de Cadastru şi Publicitate Imobiliară Bicaz

A. Partea I. Descrierea imobilului

TEREN Intravilan

Adresa: Loc. Damuc, Jud. Neamt, pct. 'Paraul Fruntii'

Nr. Crt	Nr cadastral Nr. topografic	Suprafaţa* (mp)	Observaţii / Referinţe
A1		1.817	Sector cadastral:104 Teren imprejmuit;

B. Partea II. Proprietari şi acte

Inscrieri privitoare la dreptul de proprietate şi alte drepturi reale		Referinţe
2299 / 19/10/2023		
Act Administrativ nr. 1951, din 19/10/2023 emis de PRIMARIA COM.DAMUC;		
B1	Inscrierea posesiei, drept de PROPRIETATE, dobandit prin Lege, cota actuala 1/1, cota initiala 1/1	A1
	1) **BARB GHEORGHE** 2) **BARB VERONICA**	

C. Partea III. SARCINI .

Inscrieri privind dezmembramintele dreptului de proprietate, drepturi reale de garanţie şi sarcini	Referinţe
NU SUNT	

Document care conține date cu caracter personal, protejat de prevederile Regulamentului (UE) nr. 679/2016 și Legii 190/2018

Anexa Nr. 1 La Partea I

Teren

Nr cadastral	Suprafaţa (mp)*	Observaţii / Referinţe
	1.817	

* Suprafaţa este determinată in planul de proiecţie Stereo 70.

DETALII LINIARE IMOBIL

Date referitoare la teren

Crt	Categorie folosință	Intra vilan	Suprafaţa (mp)	Tarla	Parcelă	Nr. topo	Observaţii / Referinţe
1	arabil	DA	529	61	2254/2	-	
2	faneata	DA	1.288	61	2254; 2254/1	-	

Lungime Segmente

1) Valorile lungimilor segmentelor sunt obţinute din proiecţie în plan.

Punct început	X / Y	Punct sfârşit	X / Y	Lungime segment (** (m)
1	568.903,026 584.859,501	2	568.906,698 584.862,446	4.707
3	568.913,438 584.866,908	4	568.920,68 584.872,544	9.177
5	568.926,761 584.877,687	6	568.928,55 584.878,627	2.021
7	568.924,556 584.883,58	8	568.918,704 584.889,826	8.559

Punct început	X / Y	Punct sfârşit	X / Y	Lungime segment (** (m)
2	568.906,698 584.862,446	3	568.913,438 584.866,908	8.083
4	568.920,68 584.872,544	5	568.926,761 584.877,687	7.964
6	568.928,55 584.878,627	7	568.924,556 584.883,58	6.363
8	568.918,704 584.889,826	9	568.904,31 584.903,794	20.057

Document care conține date cu caracter personal, protejat de prevederile Regulamentului (UE) nr. 679/2016 și Legii 190/2018

Punct început	X / Y	Punct sfârşit	X / Y	Lungime segment (** (m)
9	568.904,31 584.903,794	10	568.898,734 584.909,204	7.769
11	568.880,887 584.926,145	12	568.879,2 584.925,129	1.969
13	568.876,115 584.925,68	14	568.871,029 584.927,231	5.317
15	568.865,046 584.928,9	16	568.860,629 584.925,409	5.63
17	568.865,302 584.918,403	18	568.868,536 584.912,811	6.46
19	568.876,769 584.899,872	20	568.882,307 584.891,316	10.192
21	568.889,113 584.880,99	22	568.894,488 584.872,822	9.778
23	568.900,938 584.862,155	1	568.903,026 584.859,501	3.377

Punct început	X / Y	Punct sfârşit	X / Y	Lungime segment (** (m)
10	568.898,734 584.909,204	11	568.880,887 584.926,145	24.607
12	568.879,2 584.925,129	13	568.876,115 584.925,68	3.134
14	568.871,029 584.927,231	15	568.865,046 584.928,9	6.211
16	568.860,629 584.925,409	17	568.865,302 584.918,403	8.421
18	568.868,536 584.912,811	19	568.876,769 584.899,872	15.336
20	568.882,307 584.891,316	21	568.889,113 584.880,99	12.367
22	568.894,488 584.872,822	23	568.900,938 584.862,155	12.465

** Lungimile segmentelor sunt determinate în planul de proiecţie Stereo 70 şi sunt rotunjite la 1 milimetru.
*** Distanţa dintre puncte este formată din segmente cumulate ce sunt mai mici decât valoarea 1 milimetru.

Document care conține date cu caracter personal, protejat de prevederile Regulamentului (UE) nr. 679/2016 și Legii 190/2018

DATE DESPRE IMOBILUL NR. 2302

Oficiul de Cadastru şi Publicitate Imobiliară NEAMT
Biroul de Cadastru şi Publicitate Imobiliară Bicaz

A. Partea I. Descrierea imobilului

TEREN Intravilan

Adresa: Loc. Damuc, Jud. Neamt, pct. 'Paraul Fruntii'

Nr. Crt	Nr cadastral Nr. topografic	Suprafaţa* (mp)	Observaţii / Referinţe
A1		2.022	Sector cadastral:104 Teren imprejmuit;

Construcţii

Crt	Nr cadastral Nr. topografic	Adresa	Observaţii / Referinţe
A1.1		Loc. Damuc, Jud. Neamt	Nr. niveluri:2; S. construita la sol:71 mp; S+P
A1.2		Loc. Damuc, Jud. Neamt	Nr. niveluri:1; S. construita la sol:58 mp;
A1.3		Loc. Damuc, Jud. Neamt	Nr. niveluri:1; S. construita la sol:23 mp;

B. Partea II. Proprietari şi acte

Inscrieri privitoare la dreptul de proprietate şi alte drepturi reale		Referinţe
2302 / 19/10/2023		
Act Administrativ nr. 1952, din 19/10/2023 emis de PRIMARIA COM.DAMUC;		
B1	Inscrierea posesiei, drept de PROPRIETATE, dobandit prin Lege, cota actuala 1/1, cota initiala 1/1	A1
	1) **SCURTU EMANOIL**	
Act Administrativ nr. 2211, din 10/11/2023 emis de PRIMARIA COM.DAMUC;		
B2	Intabulare, drept de PROPRIETATE, dobandit prin Lege, cota actuala 1/1, cota initiala 1/1	A1.1, A1.2, A1.3
	1) **SCURTU EMANOIL**	

C. Partea III. SARCINI .

Inscrieri privind dezmembramintele dreptului de proprietate, drepturi reale de garanţie şi sarcini	Referinţe
NU SUNT	

Document care conține date cu caracter personal, protejat de prevederile Regulamentului (UE) nr. 679/2016 și Legii 190/2018

Anexa Nr. 1 La Partea I

Teren

Nr cadastral	Suprafaţa (mp)*	Observaţii / Referinţe
	2.022	

* Suprafaţa este determinată in planul de proiecţie Stereo 70.

DETALII LINIARE IMOBIL

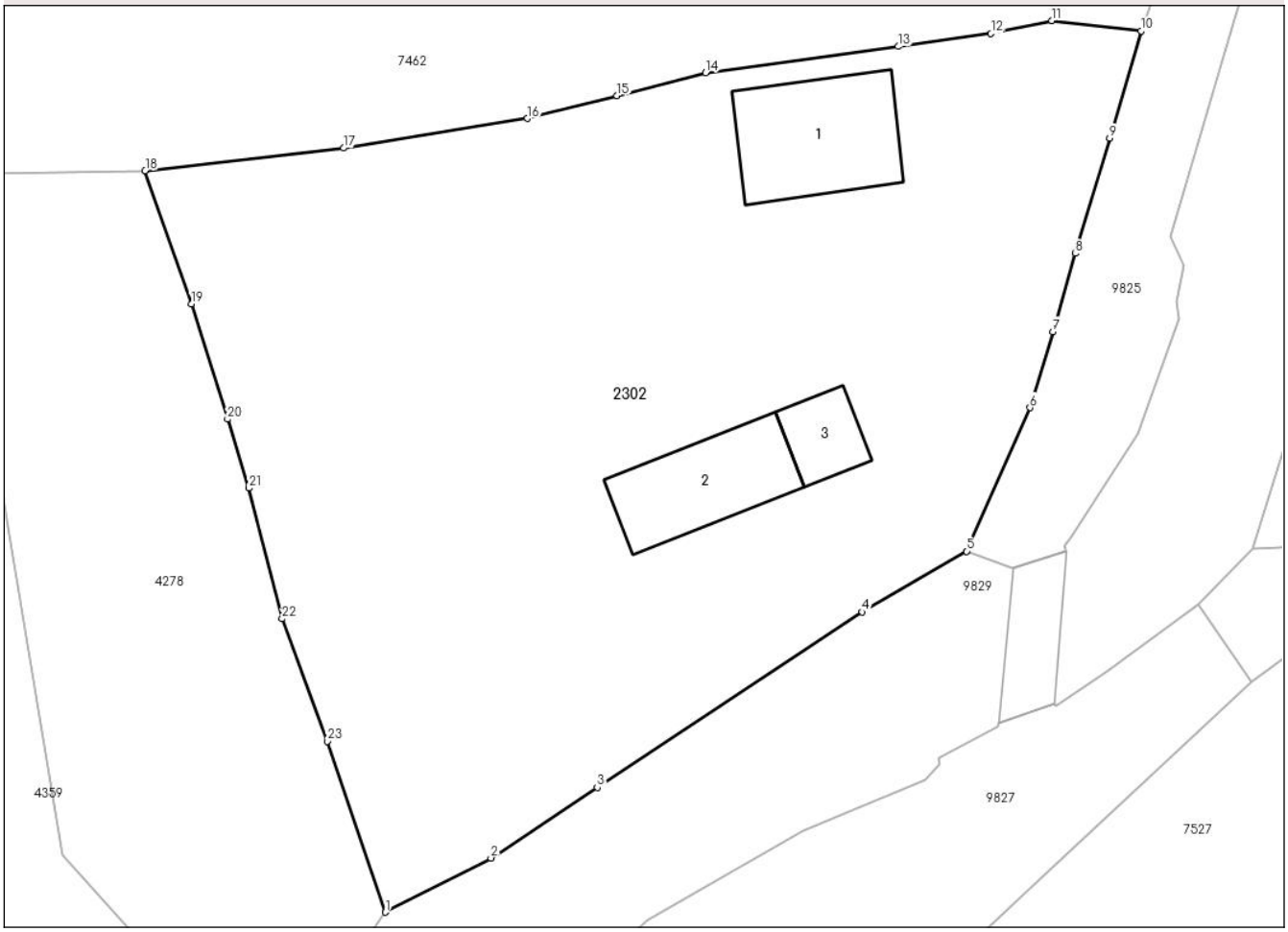

Date referitoare la teren

Crt	Categorie folosință	Intra vilan	Suprafaţa (mp)	Tarla	Parcelă	Nr. topo	Observaţii / Referinţe
1	curti constructii	DA	691	61	2285	-	
2	faneata	DA	920	61	2285	-	
3	arabil	DA	411	61	2285	-	

Date referitoare la construcţii

Crt	Număr	Destinaţie construcţie	Supraf. (mp)	Situaţie juridică	Observaţii / Referinţe
A1.1		constructii de locuinte	71	Cu acte	Nr. niveluri:2; S. construita la sol:71 mp; S+P
A1.2		constructii anexa	58	Cu acte	Nr. niveluri:1; S. construita la sol:58 mp;
A1.3		constructii anexa	23	Cu acte	Nr. niveluri:1; S. construita la sol:23 mp;

Lungime Segmente

1) Valorile lungimilor segmentelor sunt obţinute din proiecţie în plan.

Punct început	X / Y	Punct sfârşit	X / Y	Lungime segment (** (m)
1	569.154,81 585.213,409	2	569.161,397 585.216,789	7.404

Punct început	X / Y	Punct sfârşit	X / Y	Lungime segment (** (m)
2	569.161,397 585.216,789	3	569.168,027 585.221,187	7.956

Document care conține date cu caracter personal, protejat de prevederile Regulamentului (UE) nr. 679/2016 și Legii 190/2018

Punct început	X / Y	Punct sfârşit	X / Y	Lungime segment (** (m)
3	569.168,027 585.221,187	4	569.184,554 585.232,117	19.814
5	569.191,054 585.235,901	6	569.195,012 585.244,854	9.789
7	569.196,443 585.249,586	8	569.197,835 585.254,459	5.068
9	569.199,988 585.261,653	10	569.201,948 585.268,331	6.96
11	569.196,379 585.268,962	12	569.192,588 585.268,163	3.874
13	569.186,79 585.267,354	14	569.174,794 585.265,709	12.108
15	569.169,254 585.264,295	16	569.163,672 585.262,871	5.761
17	569.152,209 585.261,023	18	569.139,82 585.259,614	12.469
19	569.142,713 585.251,318	20	569.144,954 585.244,133	7.526
21	569.146,292 585.239,84	22	569.148,36 585.231,689	8.409
23	569.151,183 585.224,06	1	569.154,81 585.213,409	11.252

Punct început	X / Y	Punct sfârşit	X / Y	Lungime segment (** (m)
4	569.184,554 585.232,117	5	569.191,054 585.235,901	7.521
6	569.195,012 585.244,854	7	569.196,443 585.249,586	4.944
8	569.197,835 585.254,459	9	569.199,988 585.261,653	7.509
10	569.201,948 585.268,331	11	569.196,379 585.268,962	5.605
12	569.192,588 585.268,163	13	569.186,79 585.267,354	5.854
14	569.174,794 585.265,709	15	569.169,254 585.264,295	5.718
16	569.163,672 585.262,871	17	569.152,209 585.261,023	11.611
18	569.139,82 585.259,614	19	569.142,713 585.251,318	8.786
20	569.144,954 585.244,133	21	569.146,292 585.239,84	4.497
22	569.148,36 585.231,689	23	569.151,183 585.224,06	8.135

**** Lungimile segmentelor sunt determinate în planul de proiecţie Stereo 70 şi sunt rotunjite la 1 milimetru.**
***** Distanţa dintre puncte este formată din segmente cumulate ce sunt mai mici decât valoarea 1 milimetru.**

Document care conține date cu caracter personal, protejat de prevederile Regulamentului (UE) nr. 679/2016 și Legii 190/2018

DATE DESPRE IMOBILUL NR. 2309

Oficiul de Cadastru şi Publicitate Imobiliară NEAMT
Biroul de Cadastru şi Publicitate Imobiliară Bicaz

A. Partea I. Descrierea imobilului

TEREN Intravilan

Adresa: Loc. Damuc, Jud. Neamt, pct. 'Paraul Fruntii'

Nr. Crt	Nr cadastral Nr. topografic	Suprafaţa* (mp)	Observaţii / Referinţe
A1		546	Sector cadastral:104 Teren imprejmuit;

Construcţii

Crt	Nr cadastral Nr. topografic	Adresa	Observaţii / Referinţe
A1.1		Loc. Damuc, Jud. Neamt	Nr. niveluri:1; S. construita la sol:79 mp;
A1.2		Loc. Damuc, Jud. Neamt	Nr. niveluri:1; S. construita la sol:53 mp;
A1.3		Loc. Damuc, Jud. Neamt	Nr. niveluri:1; S. construita la sol:29 mp;
A1.4		Loc. Damuc, Jud. Neamt	Nr. niveluri:1; S. construita la sol:25 mp;

B. Partea II. Proprietari şi acte

Inscrieri privitoare la dreptul de proprietate şi alte drepturi reale		Referinţe
2309 / 19/10/2023		
Act Administrativ nr. 1953, din 19/10/2023 emis de PRIMARIA COM.DAMUC;		
B1	Inscrierea posesiei, drept de PROPRIETATE, dobandit prin Lege, cota actuala 1/1, cota initiala 1/1	A1
	1) **BUCUR GHEORGHE** 2) **BUCUR VIORICA**	
Act Administrativ nr. 2211, din 10/11/2023 emis de PRIMARIA COM.DAMUC;		
B2	Intabulare, drept de PROPRIETATE, dobandit prin Lege, cota actuala 1/1, cota initiala 1/1	A1.1, A1.2, A1.3, A1.4
	1) **BUCUR GHEORGHE** 2) **BUCUR VIORICA**	

C. Partea III. SARCINI .

Inscrieri privind dezmembramintele dreptului de proprietate, drepturi reale de garanţie şi sarcini	Referinţe
NU SUNT	

Document care conține date cu caracter personal, protejat de prevederile Regulamentului (UE) nr. 679/2016 și Legii 190/2018

Anexa Nr. 1 La Partea I

Teren

Nr cadastral	Suprafaţa (mp)*	Observaţii / Referinţe
	546	

* Suprafaţa este determinată in planul de proiecţie Stereo 70.

DETALII LINIARE IMOBIL

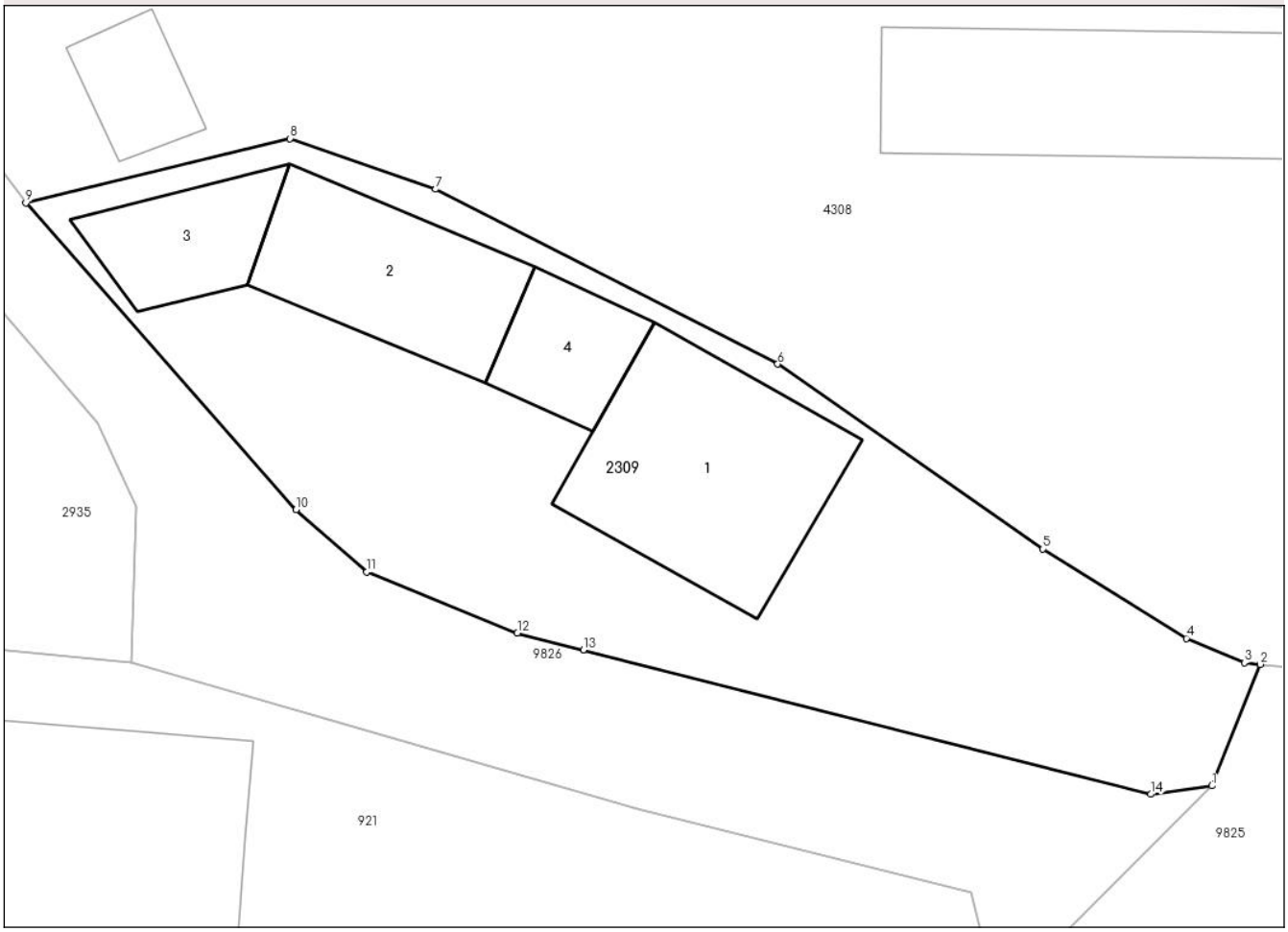

Date referitoare la teren

Crt	Categorie folosință	Intra vilan	Suprafaţa (mp)	Tarla	Parcelă	Nr. topo	Observaţii / Referinţe
1	curti constructii	DA	546	61	2318; 2319	-	

Date referitoare la construcţii

Crt	Număr	Destinaţie construcţie	Supraf. (mp)	Situaţie juridică	Observaţii / Referinţe
A1.1		constructii de locuinte	79	Cu acte	Nr. niveluri:1; S. construita la sol:79 mp;
A1.2		constructii anexa	53	Cu acte	Nr. niveluri:1; S. construita la sol:53 mp;
A1.3		constructii anexa	29	Cu acte	Nr. niveluri:1; S. construita la sol:29 mp;
A1.4		constructii anexa	25	Cu acte	Nr. niveluri:1; S. construita la sol:25 mp;

Lungime Segmente

1) Valorile lungimilor segmentelor sunt obţinute din proiecţie în plan.

Punct început	X / Y	Punct sfârşit	X / Y	Lungime segment (** (m)
1	569.284,049 585.427,686	2	569.285,986 585.432,532	5.219

Document care conține date cu caracter personal, protejat de prevederile Regulamentului (UE) nr. 679/2016 și Legii 190/2018

Punct început	X / Y	Punct sfârşit	X / Y	Lungime segment (** (m)
2	569.285,986 585.432,532	3	569.285,359 585.432,598	0.63
3	569.285,359 585.432,598	4	569.283,034 585.433,567	2.519
4	569.283,034 585.433,567	5	569.277,299 585.437,131	6.752
5	569.277,299 585.437,131	6	569.266,705 585.444,515	12.913
6	569.266,705 585.444,515	7	569.253,039 585.451,498	15.347
7	569.253,039 585.451,498	8	569.247,219 585.453,515	6.16
8	569.247,219 585.453,515	9	569.236,664 585.450,947	10.863
9	569.236,664 585.450,947	10	569.247,458 585.438,699	16.326
10	569.247,458 585.438,699	11	569.250,278 585.436,214	3.759
11	569.250,278 585.436,214	12	569.256,298 585.433,777	6.495
12	569.256,298 585.433,777	13	569.258,935 585.433,109	2.72
13	569.258,935 585.433,109	14	569.281,608 585.427,344	23.394
14	569.281,608 585.427,344	1	569.284,049 585.427,686	2.465

** Lungimile segmentelor sunt determinate în planul de proiecţie Stereo 70 şi sunt rotunjite la 1 milimetru.
*** Distanţa dintre puncte este formată din segmente cumulate ce sunt mai mici decât valoarea 1 milimetru.

Document care conține date cu caracter personal, protejat de prevederile Regulamentului (UE) nr. 679/2016 și Legii 190/2018

DATE DESPRE IMOBILUL NR. 2310

Oficiul de Cadastru şi Publicitate Imobiliară NEAMT
Biroul de Cadastru şi Publicitate Imobiliară Bicaz

A. Partea I. Descrierea imobilului

TEREN Intravilan

Adresa: Loc. Damuc, Jud. Neamt, pct. 'Paraul Fruntii'

Nr. Crt	Nr cadastral Nr. topografic	Suprafaţa* (mp)	Observaţii / Referinţe
A1		257	Sector cadastral:104 Teren neimprejmuit;

B. Partea II. Proprietari şi acte

Inscrieri privitoare la dreptul de proprietate şi alte drepturi reale		Referinţe
2310 / 19/10/2023		
Act Administrativ nr. 1954, din 19/10/2023 emis de PRIMARIA COM.DAMUC;		
B1	Inscrierea posesiei, drept de PROPRIETATE, dobandit prin Lege, cota actuala 1/1, cota initiala 1/1	A1
	1) **BUCUR GHEORGHE** 2) **BUCUR VIORICA** 3) **BUCUR TOADER** 4) **BUCUR ECATERINA** 5) **GÂRBULEŢ ELENA** 6) **GÂRBULEŢ IOAN**	

C. Partea III. SARCINI .

Inscrieri privind dezmembramintele dreptului de proprietate, drepturi reale de garanţie şi sarcini	Referinţe
NU SUNT	

Anexa Nr. 1 La Partea I

Teren

Nr cadastral	Suprafaţa (mp)*	Observaţii / Referinţe
	257	

* Suprafaţa este determinată in planul de proiecţie Stereo 70.

DETALII LINIARE IMOBIL

Date referitoare la teren

Crt	Categorie folosință	Intra vilan	Suprafaţa (mp)	Tarla	Parcelă	Nr. topo	Observaţii / Referinţe
1	drum	DA	257	61	2309; 2302; 2303	-	Cale de acces

Lungime Segmente
1) Valorile lungimilor segmentelor sunt obţinute din proiecţie în plan.

Punct început	X / Y	Punct sfârşit	X / Y	Lungime segment (** (m)
1	569.179,192 585.417,262	2	569.179,748 585.435,512	18.258
2	569.179,748 585.435,512	3	569.180,014 585.440,455	4.95
3	569.180,014 585.440,455	4	569.181,073 585.447,98	7.599
4	569.181,073 585.447,98	5	569.182,225 585.453,009	5.159
5	569.182,225 585.453,009	6	569.186,259 585.459,179	7.372

Document care conține date cu caracter personal, protejat de prevederile Regulamentului (UE) nr. 679/2016 și Legii 190/2018

Punct început	X / Y	Punct sfârşit	X / Y	Lungime segment (** (m)
6	569.186,259 585.459,179	7	569.190,207 585.462,156	4.945
7	569.190,207 585.462,156	8	569.194,737 585.463,493	4.723
8	569.194,737 585.463,493	9	569.202,675 585.464,119	7.963
9	569.202,675 585.464,119	10	569.216,548 585.463,407	13.891
10	569.216,548 585.463,407	11	569.214,12 585.465,894	3.476
11	569.214,12 585.465,894	12	569.199,029 585.466,311	15.097
12	569.199,029 585.466,311	13	569.184,406 585.464,459	14.74
13	569.184,406 585.464,459	14	569.178,149 585.450,923	14.912
14	569.178,149 585.450,923	15	569.176,206 585.441,741	9.385
15	569.176,206 585.441,741	16	569.175,916 585.440,368	1.403
16	569.175,916 585.440,368	17	569.175,626 585.433,683	6.691
17	569.175,626 585.433,683	18	569.175,265 585.425,375	8.316
18	569.175,265 585.425,375	19	569.174,921 585.417,432	7.95
19	569.174,921 585.417,432	1	569.179,192 585.417,262	4.274

** Lungimile segmentelor sunt determinate în planul de proiecţie Stereo 70 şi sunt rotunjite la 1 milimetru.
*** Distanţa dintre puncte este formată din segmente cumulate ce sunt mai mici decât valoarea 1 milimetru.

Document care conține date cu caracter personal, protejat de prevederile Regulamentului (UE) nr. 679/2016 și Legii 190/2018

DATE DESPRE IMOBILUL NR. 2311

Oficiul de Cadastru şi Publicitate Imobiliară NEAMT
Biroul de Cadastru şi Publicitate Imobiliară Bicaz

A. Partea I. Descrierea imobilului

TEREN Intravilan

Adresa: Loc. Damuc, Jud. Neamt, pct. 'Paraul Fruntii'

Nr. Crt	Nr cadastral Nr. topografic	Suprafaţa* (mp)	Observaţii / Referinţe
A1		2.114	Sector cadastral:104 Teren neimprejmuit;

B. Partea II. Proprietari şi acte

Inscrieri privitoare la dreptul de proprietate şi alte drepturi reale		Referinţe
2311 / 19/10/2023		
Act Administrativ nr. 1955, din 19/10/2023 emis de PRIMARIA COM.DAMUC;		
B1	Inscrierea posesiei, drept de PROPRIETATE, dobandit prin Lege, cota actuala 1/1, cota initiala 1/1	A1
	1) **BUCUR GHEORGHE** 2) **BUCUR VIORICA**	

C. Partea III. SARCINI .

Inscrieri privind dezmembramintele dreptului de proprietate, drepturi reale de garanţie şi sarcini	Referinţe
NU SUNT	

Anexa Nr. 1 La Partea I

Teren

Nr cadastral	Suprafaţa (mp)*	Observaţii / Referinţe
	2.114	

* Suprafaţa este determinată in planul de proiecţie Stereo 70.

DETALII LINIARE IMOBIL

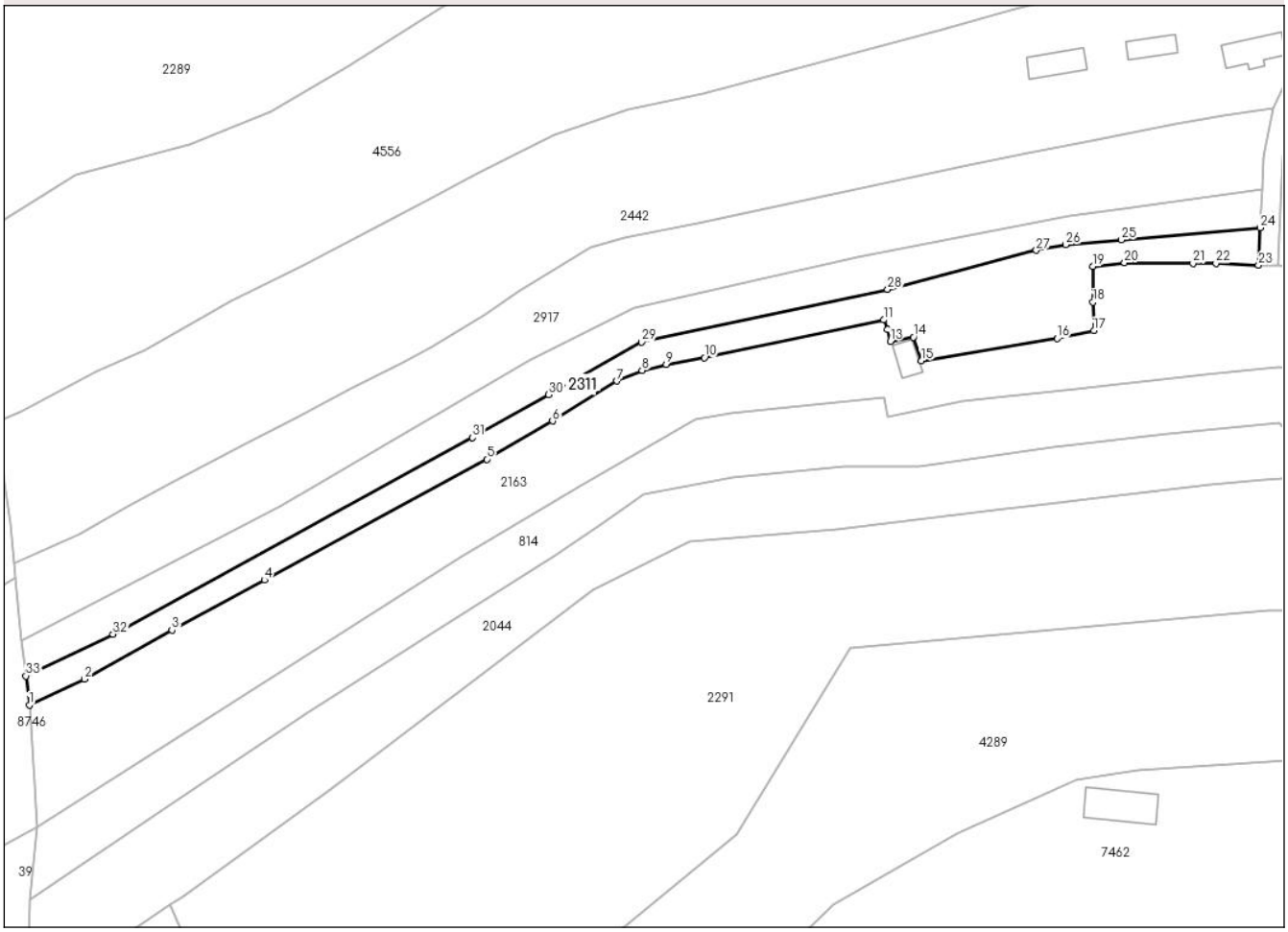

Date referitoare la teren

Crt	Categorie folosință	Intra vilan	Suprafaţa (mp)	Tarla	Parcelă	Nr. topo	Observaţii / Referinţe
1	arabil	DA	184	61	2303	-	
2	faneata	DA	1.930	61	2302; 2297; 2300	-	

Lungime Segmente

1) Valorile lungimilor segmentelor sunt obţinute din proiecţie în plan.

Punct început	X / Y	Punct sfârşit	X / Y	Lungime segment (** (m)
1	568.912,632 585.323,667	2	568.924,41 585.329,17	13.0
3	568.943,086 585.339,618	4	568.962,767 585.350,316	22.401
5	569.010,235 585.376,06	6	569.024,241 585.384,2	16.2
7	569.038,023 585.392,715	8	569.043,345 585.395,02	5.8

Punct început	X / Y	Punct sfârşit	X / Y	Lungime segment (** (m)
2	568.924,41 585.329,17	3	568.943,086 585.339,618	21.4
4	568.962,767 585.350,316	5	569.010,235 585.376,06	54.0
6	569.024,241 585.384,2	7	569.038,023 585.392,715	16.2
8	569.043,345 585.395,02	9	569.048,496 585.396,271	5.301

Document care conține date cu caracter personal, protejat de prevederile Regulamentului (UE) nr. 679/2016 și Legii 190/2018

Punct început	X / Y	Punct sfârşit	X / Y	Lungime segment (** (m)
9	569.048,496 585.396,271	10	569.056,671 585.397,703	8.299
11	569.094,95 585.405,749	12	569.095,727 585.403,74	2.154
13	569.096,36 585.401,214	14	569.101,257 585.402,064	4.97
15	569.102,934 585.397,067	16	569.131,908 585.401,794	29.357
17	569.139,761 585.403,462	18	569.139,569 585.409,521	6.062
19	569.139,554 585.417,126	20	569.146,279 585.417,948	6.775
21	569.160,889 585.417,795	22	569.165,811 585.417,796	4.922
23	569.174,921 585.417,432	24	569.175,265 585.425,375	7.95
25	569.145,656 585.422,821	26	569.133,792 585.421,798	11.908
27	569.127,483 585.420,569	28	569.095,757 585.412,237	32.802
29	569.043,274 585.401,009	30	569.023,446 585.389,81	22.772
31	569.007,212 585.380,64	32	568.930,477 585.338,77	87.415
33	568.911,89 585.329,884	1	568.912,632 585.323,667	6.261

Punct început	X / Y	Punct sfârşit	X / Y	Lungime segment (** (m)
10	569.056,671 585.397,703	11	569.094,95 585.405,749	39.115
12	569.095,727 585.403,74	13	569.096,36 585.401,214	2.604
14	569.101,257 585.402,064	15	569.102,934 585.397,067	5.271
16	569.131,908 585.401,794	17	569.139,761 585.403,462	8.028
18	569.139,569 585.409,521	19	569.139,554 585.417,126	7.605
20	569.146,279 585.417,948	21	569.160,889 585.417,795	14.611
22	569.165,811 585.417,796	23	569.174,921 585.417,432	9.117
24	569.175,265 585.425,375	25	569.145,656 585.422,821	29.719
26	569.133,792 585.421,798	27	569.127,483 585.420,569	6.428
28	569.095,757 585.412,237	29	569.043,274 585.401,009	53.671
30	569.023,446 585.389,81	31	569.007,212 585.380,64	18.645
32	568.930,477 585.338,77	33	568.911,89 585.329,884	20.602

** Lungimile segmentelor sunt determinate în planul de proiecţie Stereo 70 şi sunt rotunjite la 1 milimetru.
*** Distanţa dintre puncte este formată din segmente cumulate ce sunt mai mici decât valoarea 1 milimetru.

Document care conține date cu caracter personal, protejat de prevederile Regulamentului (UE) nr. 679/2016 și Legii 190/2018

DATE DESPRE IMOBILUL NR. 2418

Oficiul de Cadastru şi Publicitate Imobiliară NEAMT
Biroul de Cadastru şi Publicitate Imobiliară Bicaz

A. Partea I. Descrierea imobilului

TEREN Intravilan

Adresa: Loc. Damuc, Jud. Neamt, pct. 'Damuc De Sus - Acasa'

Nr. Crt	Nr cadastral Nr. topografic	Suprafaţa* (mp)	Observaţii / Referinţe
A1		1.788	Sector cadastral:104 Teren neimprejmuit;

Construcţii

Crt	Nr cadastral Nr. topografic	Adresa	Observaţii / Referinţe
A1.1		Loc. Damuc, Jud. Neamt	Nr. niveluri:1; S. construita la sol:52 mp;
A1.2		Loc. Damuc, Jud. Neamt	Nr. niveluri:1; S. construita la sol:28 mp;
A1.3		Loc. Damuc, Jud. Neamt	Nr. niveluri:1; S. construita la sol:65 mp;
A1.4		Loc. Damuc, Jud. Neamt	Nr. niveluri:1; S. construita la sol:36 mp;

B. Partea II. Proprietari şi acte

Inscrieri privitoare la dreptul de proprietate şi alte drepturi reale		Referinţe
2418 / 19/10/2023		
Act Administrativ nr. 1956, din 19/10/2023 emis de PRIMARIA COM.DAMUC;		
B1	Inscrierea posesiei, drept de PROPRIETATE, dobandit prin Lege, cota actuala 1/1, cota initiala 1/1	A1
	1) **COVĂSAN GAVRIL** 2) **COVASAN MARIA**	
Act Administrativ nr. 2211, din 10/11/2023 emis de PRIMARIA COM.DAMUC;		
B2	Intabulare, drept de PROPRIETATE, dobandit prin Lege, cota actuala 1/1, cota initiala 1/1	A1.1, A1.2, A1.3, A1.4
	1) **COVĂSAN GAVRIL** 2) **COVASAN MARIA**	

C. Partea III. SARCINI .

Inscrieri privind dezmembramintele dreptului de proprietate, drepturi reale de garanţie şi sarcini	Referinţe
NU SUNT	

Document care conține date cu caracter personal, protejat de prevederile Regulamentului (UE) nr. 679/2016 și Legii 190/2018

Anexa Nr. 1 La Partea I

Teren

Nr cadastral	Suprafaţa (mp)*	Observaţii / Referinţe
	1.788	

* Suprafaţa este determinată in planul de proiecţie Stereo 70.

DETALII LINIARE IMOBIL

Date referitoare la teren

Crt	Categorie folosință	Intra vilan	Suprafaţa (mp)	Tarla	Parcelă	Nr. topo	Observaţii / Referinţe
1	curti constructii	DA	949	61	2380; 2381	-	
2	arabil	DA	839	61	2379; 2382	-	

Date referitoare la construcţii

Crt	Număr	Destinaţie construcţie	Supraf. (mp)	Situaţie juridică	Observaţii / Referinţe
A1.1		constructii de locuinte	52	Cu acte	Nr. niveluri:1; S. construita la sol:52 mp;
A1.2		constructii anexa	28	Cu acte	Nr. niveluri:1; S. construita la sol:28 mp;
A1.3		constructii anexa	65	Cu acte	Nr. niveluri:1; S. construita la sol:65 mp;
A1.4		constructii anexa	36	Cu acte	Nr. niveluri:1; S. construita la sol:36 mp;

Lungime Segmente

1) Valorile lungimilor segmentelor sunt obţinute din proiecţie în plan.

Punct început	X / Y	Punct sfârşit	X / Y	Lungime segment (** (m)
1	569.162,057 585.783,147	2	569.168,106 585.784,655	6.234

Punct început	X / Y	Punct sfârşit	X / Y	Lungime segment (** (m)
2	569.168,106 585.784,655	3	569.176,388 585.786,72	8.536

Document care conține date cu caracter personal, protejat de prevederile Regulamentului (UE) nr. 679/2016 și Legii 190/2018

Punct început	X / Y	Punct sfârşit	X / Y	Lungime segment (** (m)
3	569.176,388 585.786,72	4	569.187,654 585.789,698	11.653
5	569.190,038 585.790,329	6	569.201,797 585.793,535	12.188
7	569.207,509 585.797,181	8	569.216,581 585.800,765	9.754
9	569.217,691 585.804,548	10	569.201,901 585.805,693	15.831
11	569.203,273 585.812,577	12	569.203,326 585.813,579	1.003
13	569.203,635 585.820,005	14	569.194,964 585.820,563	8.689
15	569.193,589 585.831,028	16	569.192,933 585.842,567	11.558
17	569.183,498 585.840,685	18	569.184,595 585.825,128	15.596
19	569.178,138 585.825,549	20	569.171,955 585.825,953	6.196
21	569.159,43 585.824,925	22	569.159,022 585.824,891	0.409
23	569.159,869 585.817,137	24	569.160,811 585.803,837	13.333
25	569.161,667 585.787,873	1	569.162,057 585.783,147	4.742

Punct început	X / Y	Punct sfârşit	X / Y	Lungime segment (** (m)
4	569.187,654 585.789,698	5	569.190,038 585.790,329	2.466
6	569.201,797 585.793,535	7	569.207,509 585.797,181	6.776
8	569.216,581 585.800,765	9	569.217,691 585.804,548	3.942
10	569.201,901 585.805,693	11	569.203,273 585.812,577	7.019
12	569.203,326 585.813,579	13	569.203,635 585.820,005	6.433
14	569.194,964 585.820,563	15	569.193,589 585.831,028	10.555
16	569.192,933 585.842,567	17	569.183,498 585.840,685	9.621
18	569.184,595 585.825,128	19	569.178,138 585.825,549	6.471
20	569.171,955 585.825,953	21	569.159,43 585.824,925	12.567
22	569.159,022 585.824,891	23	569.159,869 585.817,137	7.8
24	569.160,811 585.803,837	25	569.161,667 585.787,873	15.987

** Lungimile segmentelor sunt determinate în planul de proiecţie Stereo 70 şi sunt rotunjite la 1 milimetru.
*** Distanţa dintre puncte este formată din segmente cumulate ce sunt mai mici decât valoarea 1 milimetru.

Document care conține date cu caracter personal, protejat de prevederile Regulamentului (UE) nr. 679/2016 și Legii 190/2018

DATE DESPRE IMOBILUL NR. 2437

Oficiul de Cadastru şi Publicitate Imobiliară NEAMT
Biroul de Cadastru şi Publicitate Imobiliară Bicaz

A. Partea I. Descrierea imobilului

TEREN Intravilan

Adresa: Loc. Damuc, Jud. Neamt, pct. 'Damuc De Sus'

Nr. Crt	Nr cadastral Nr. topografic	Suprafaţa* (mp)	Observaţii / Referinţe
A1		3.825	Sector cadastral:104 Teren imprejmuit;

Construcţii

Crt	Nr cadastral Nr. topografic	Adresa	Observaţii / Referinţe
A1.1		Loc. Damuc, Jud. Neamt	Nr. niveluri:1; S. construita la sol:80 mp;
A1.2		Loc. Damuc, Jud. Neamt	Nr. niveluri:1; S. construita la sol:32 mp;
A1.3		Loc. Damuc, Jud. Neamt	Nr. niveluri:1; S. construita la sol:74 mp;
A1.4		Loc. Damuc, Jud. Neamt	Nr. niveluri:1; S. construita la sol:68 mp;

B. Partea II. Proprietari şi acte

Inscrieri privitoare la dreptul de proprietate şi alte drepturi reale		Referinţe
2437 / 19/10/2023		
Act Administrativ nr. 1957, din 19/10/2023 emis de PRIMARIA COM.DAMUC;		
B1	Inscrierea posesiei, drept de PROPRIETATE, dobandit prin Lege, cota actuala 1/1, cota initiala 1/1	A1
	1) **TOPLICEANU EMIL**	
Act Administrativ nr. 2211, din 10/11/2023 emis de PRIMARIA COM.DAMUC;		
B2	Intabulare, drept de PROPRIETATE, dobandit prin Lege, cota actuala 1/1, cota initiala 1/1	A1.1, A1.2, A1.3, A1.4
	1) **TOPLICEANU EMIL**	

C. Partea III. SARCINI .

Inscrieri privind dezmembramintele dreptului de proprietate, drepturi reale de garanţie şi sarcini	Referinţe
NU SUNT	

Document care conține date cu caracter personal, protejat de prevederile Regulamentului (UE) nr. 679/2016 și Legii 190/2018

Anexa Nr. 1 La Partea I

Teren

Nr cadastral	Suprafaţa (mp)*	Observaţii / Referinţe
	3.825	

* Suprafaţa este determinată in planul de proiecţie Stereo 70.

DETALII LINIARE IMOBIL

Date referitoare la teren

Crt	Categorie folosință	Intra vilan	Suprafaţa (mp)	Tarla	Parcelă	Nr. topo	Observaţii / Referinţe
1	curti constructii	DA	1.163	61	2359; 2358	-	
2	arabil	DA	1.444	61	2361; 2363; 2358	-	
3	faneata	DA	1.218	61	2364; 2357	-	

Date referitoare la construcţii

Crt	Număr	Destinaţie construcţie	Supraf. (mp)	Situaţie juridică	Observaţii / Referinţe
A1.1		constructii de locuinte	80	Cu acte	Nr. niveluri:1; S. construita la sol:80 mp;
A1.2		constructii anexa	32	Cu acte	Nr. niveluri:1; S. construita la sol:32 mp;
A1.3		constructii anexa	74	Cu acte	Nr. niveluri:1; S. construita la sol:74 mp;
A1.4		constructii anexa	68	Cu acte	Nr. niveluri:1; S. construita la sol:68 mp;

Document care conține date cu caracter personal, protejat de prevederile Regulamentului (UE) nr. 679/2016 și Legii 190/2018

Lungime Segmente
1) Valorile lungimilor segmentelor sunt obţinute din proiecţie în plan.

Punct început	X / Y	Punct sfârşit	X / Y	Lungime segment (** (m)
1	569.141,479 585.645,508	2	569.158,651 585.651,335	18.134
3	569.175,858 585.657,052	4	569.184,399 585.660,012	9.039
5	569.200,485 585.665,797	6	569.208,008 585.668,56	8.014
7	569.211,985 585.669,956	8	569.216,992 585.671,713	5.306
9	569.232,108 585.677,773	10	569.228,252 585.685,251	8.414
11	569.225,713 585.690,153	12	569.219,925 585.701,292	12.553
13	569.215,845 585.709,142	14	569.212,616 585.716,788	8.3
15	569.210,007 585.721,572	16	569.197,967 585.715,066	13.685
17	569.198,357 585.711,483	18	569.199,216 585.707,742	3.838
19	569.194,209 585.705,69	20	569.184,831 585.701,379	10.321
21	569.179,215 585.699,153	22	569.169,571 585.695,181	10.43
23	569.168,153 585.699,718	24	569.167,015 585.705,496	5.889
25	569.165,052 585.712,616	26	569.165,031 585.712,692	0.079
27	569.152,174 585.707,752	28	569.149,807 585.707,519	2.378
29	569.144,881 585.688,042	30	569.143,832 585.683,893	4.28
31	569.143,11 585.677,413	32	569.142,507 585.669,15	8.285
33	569.142,094 585.663,482	1	569.141,479 585.645,508	17.985

Punct început	X / Y	Punct sfârşit	X / Y	Lungime segment (** (m)
2	569.158,651 585.651,335	3	569.175,858 585.657,052	18.132
4	569.184,399 585.660,012	5	569.200,485 585.665,797	17.095
6	569.208,008 585.668,56	7	569.211,985 585.669,956	4.215
8	569.216,992 585.671,713	9	569.232,108 585.677,773	16.285
10	569.228,252 585.685,251	11	569.225,713 585.690,153	5.521
12	569.219,925 585.701,292	13	569.215,845 585.709,142	8.847
14	569.212,616 585.716,788	15	569.210,007 585.721,572	5.449
16	569.197,967 585.715,066	17	569.198,357 585.711,483	3.604
18	569.199,216 585.707,742	19	569.194,209 585.705,69	5.411
20	569.184,831 585.701,379	21	569.179,215 585.699,153	6.041
22	569.169,571 585.695,181	23	569.168,153 585.699,718	4.753
24	569.167,015 585.705,496	25	569.165,052 585.712,616	7.386
26	569.165,031 585.712,692	27	569.152,174 585.707,752	13.773
28	569.149,807 585.707,519	29	569.144,881 585.688,042	20.09
30	569.143,832 585.683,893	31	569.143,11 585.677,413	6.52
32	569.142,507 585.669,15	33	569.142,094 585.663,482	5.683

** Lungimile segmentelor sunt determinate în planul de proiecţie Stereo 70 şi sunt rotunjite la 1 milimetru.
*** Distanţa dintre puncte este formată din segmente cumulate ce sunt mai mici decât valoarea 1 milimetru.

Document care conține date cu caracter personal, protejat de prevederile Regulamentului (UE) nr. 679/2016 și Legii 190/2018

DATE DESPRE IMOBILUL NR. 2439

Oficiul de Cadastru şi Publicitate Imobiliară NEAMT
Biroul de Cadastru şi Publicitate Imobiliară Bicaz

A. Partea I. Descrierea imobilului

TEREN Intravilan

Adresa: Loc. Damuc, Jud. Neamt, pct. 'Fata Fruntii'

Nr. Crt	Nr cadastral Nr. topografic	Suprafaţa* (mp)	Observaţii / Referinţe
A1		8.078	Sector cadastral:104 Teren neimprejmuit;

B. Partea II. Proprietari şi acte

Inscrieri privitoare la dreptul de proprietate şi alte drepturi reale		Referinţe
2439 / 19/10/2023		
Act Administrativ nr. 1958, din 19/10/2023 emis de PRIMARIA COM.DAMUC;		
B1	Inscrierea posesiei, drept de PROPRIETATE, dobandit prin Lege, cota actuala 1/1, cota initiala 1/1	A1
	1) **TOPLICEANU EMIL**	

C. Partea III. SARCINI .

Inscrieri privind dezmembramintele dreptului de proprietate, drepturi reale de garanţie şi sarcini	Referinţe
NU SUNT	

Document care conține date cu caracter personal, protejat de prevederile Regulamentului (UE) nr. 679/2016 și Legii 190/2018

Anexa Nr. 1 La Partea I

Teren

Nr cadastral	Suprafaţa (mp)*	Observaţii / Referinţe
	8.078	

* Suprafaţa este determinată in planul de proiecţie Stereo 70.

DETALII LINIARE IMOBIL

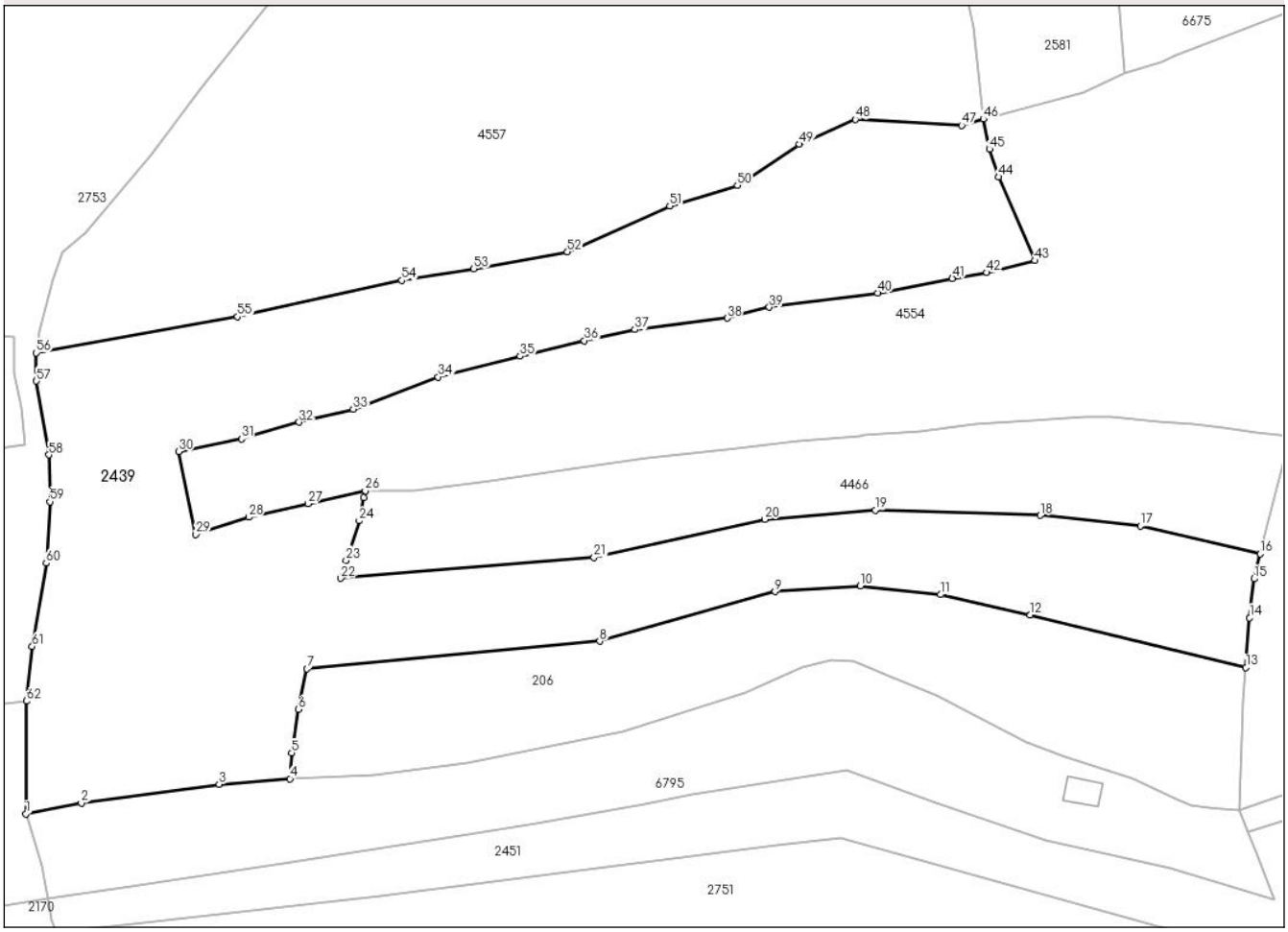

Date referitoare la teren

Crt	Categorie folosință	Intra vilan	Suprafaţa (mp)	Tarla	Parcelă	Nr. topo	Observaţii / Referinţe
1	pasune	DA	3.107	61	2371; 2372; 2373	-	Pasune impadurita
2	faneata	DA	1.369	61	2373; 2372; 2356	-	
3	pasune	DA	1.295	61	2371; 2372; 2373; 2356	-	Pasune impadurita
4	faneata	DA	2.307	61	2371; 2356; 2370; 2368; 2364	-	

Lungime Segmente

1) Valorile lungimilor segmentelor sunt obţinute din proiecţie în plan.

Punct început	X / Y	Punct sfârşit	X / Y	Lungime segment
1	568.939,391 585.644,791	2	568.948,626 585.646,595	9.41
4	568.983,351 585.650,642	5	568.983,631 585.654,946	4.313
2	568.948,626 585.646,595	3	568.971,554 585.649,747	23.144
5	568.983,631 585.654,946	6	568.984,737 585.662,187	7.325
3	568.971,554 585.649,747	4	568.983,351 585.650,642	11.831
6	568.984,737 585.662,187	7	568.986,192 585.668,914	6.883

Document care conține date cu caracter personal, protejat de prevederile Regulamentului (UE) nr. 679/2016 și Legii 190/2018

Punct început	X / Y	Punct sfârşit	X / Y	Lungime segment
7	568.986,192 585.668,914	8	569.034,913 585.673,519	48.938
10	569.078,302 585.682,73	11	569.091,634 585.681,276	13.411
13	569.142,507 585.669,15	14	569.143,11 585.677,413	8.285
16	569.144,881 585.688,042	17	569.124,918 585.692,693	20.498
19	569.080,81 585.695,325	20	569.062,355 585.693,775	18.52
22	568.991,809 585.683,986	23	568.992,691 585.686,957	3.099
25	568.995,651 585.697,426	26	568.995,872 585.698,532	1.128
28	568.976,459 585.694,15	29	568.967,661 585.691,266	9.259
31	568.975,29 585.707,163	32	568.984,865 585.709,95	9.972
34	569.008,015 585.717,457	35	569.021,652 585.720,918	14.069
37	569.040,779 585.725,323	38	569.056,152 585.727,256	15.494
40	569.081,191 585.731,422	41	569.093,614 585.733,836	12.655
43	569.107,382 585.736,805	44	569.101,351 585.750,721	15.167
46	569.098,803 585.760,363	47	569.095,149 585.759,301	3.805
49	569.068,167 585.756,156	50	569.057,831 585.749,306	12.4
52	569.029,555 585.738,262	53	569.013,96 585.735,45	15.846
55	568.974,641 585.727,473	56	568.941,093 585.721,465	34.082
58	568.943,196 585.704,516	59	568.943,385 585.696,71	7.808
61	568.940,434 585.672,645	62	568.939,474 585.663,545	9.15

Punct început	X / Y	Punct sfârşit	X / Y	Lungime segment
8	569.034,913 585.673,519	9	569.064,122 585.681,761	30.35
11	569.091,634 585.681,276	12	569.106,601 585.677,883	15.347
14	569.143,11 585.677,413	15	569.143,832 585.683,893	6.52
17	569.124,918 585.692,693	18	569.108,267 585.694,458	16.744
20	569.062,355 585.693,775	21	569.033,97 585.687,449	29.081
23	568.992,691 585.686,957	24	568.994,873 585.693,532	6.928
26	568.995,872 585.698,532	27	568.986,326 585.696,397	9.782
29	568.967,661 585.691,266	30	568.964,829 585.705,066	14.088
32	568.984,865 585.709,95	33	568.993,878 585.712,111	9.268
35	569.021,652 585.720,918	36	569.032,35 585.723,502	11.006
38	569.056,152 585.727,256	39	569.063,142 585.729,054	7.218
41	569.093,614 585.733,836	42	569.099,362 585.734,808	5.83
44	569.101,351 585.750,721	45	569.099,8 585.755,351	4.883
47	569.095,149 585.759,301	48	569.077,474 585.760,286	17.702
50	569.057,831 585.749,306	51	569.046,582 585.745,88	11.759
53	569.013,96 585.735,45	54	569.001,996 585.733,507	12.121
56	568.941,093 585.721,465	57	568.941,145 585.716,777	4.688
59	568.943,385 585.696,71	60	568.942,769 585.686,506	10.223
62	568.939,474 585.663,545	1	568.939,391 585.644,791	18.754

Punct început	X / Y	Punct sfârşit	X / Y	Lungime segment
9	569.064,122 585.681,761	10	569.078,302 585.682,73	14.213
12	569.106,601 585.677,883	13	569.142,507 585.669,15	36.953
15	569.143,832 585.683,893	16	569.144,881 585.688,042	4.28
18	569.108,267 585.694,458	19	569.080,81 585.695,325	27.471
21	569.033,97 585.687,449	22	568.991,809 585.683,986	42.303
24	568.994,873 585.693,532	25	568.995,651 585.697,426	3.971
27	568.986,326 585.696,397	28	568.976,459 585.694,15	10.12
30	568.964,829 585.705,066	31	568.975,29 585.707,163	10.669
33	568.993,878 585.712,111	34	569.008,015 585.717,457	15.114
36	569.032,35 585.723,502	37	569.040,779 585.725,323	8.623
39	569.063,142 585.729,054	40	569.081,191 585.731,422	18.204
42	569.099,362 585.734,808	43	569.107,382 585.736,805	8.265
45	569.099,8 585.755,351	46	569.098,803 585.760,363	5.11
48	569.077,474 585.760,286	49	569.068,167 585.756,156	10.182
51	569.046,582 585.745,88	52	569.029,555 585.738,262	18.653
54	569.001,996 585.733,507	55	568.974,641 585.727,473	28.013
57	568.941,145 585.716,777	58	568.943,196 585.704,516	12.431
60	568.942,769 585.686,506	61	568.940,434 585.672,645	14.056

**** Lungimile segmentelor sunt determinate în planul de proiecţie Stereo 70 şi sunt rotunjite la 1 milimetru.**
***** Distanţa dintre puncte este formată din segmente cumulate ce sunt mai mici decât valoarea 1 milimetru.**

Document care conține date cu caracter personal, protejat de prevederile Regulamentului (UE) nr. 679/2016 și Legii 190/2018

DATE DESPRE IMOBILUL NR. 2442

Oficiul de Cadastru şi Publicitate Imobiliară NEAMT
Biroul de Cadastru şi Publicitate Imobiliară Bicaz

A. Partea I. Descrierea imobilului

TEREN Intravilan

Adresa: Loc. Damuc, Jud. Neamt, pct. 'Paraul Fruntii'

Nr. Crt	Nr cadastral Nr. topografic	Suprafaţa* (mp)	Observaţii / Referinţe
A1		9.586	Sector cadastral:104 Teren imprejmuit;

Construcţii

Crt	Nr cadastral Nr. topografic	Adresa	Observaţii / Referinţe
A1.1		Loc. Damuc, Jud. Neamt	Nr. niveluri:1; S. construita la sol:69 mp;
A1.2		Loc. Damuc, Jud. Neamt	Nr. niveluri:1; S. construita la sol:41 mp;
A1.3		Loc. Damuc, Jud. Neamt	Nr. niveluri:1; S. construita la sol:59 mp;

B. Partea II. Proprietari şi acte

Inscrieri privitoare la dreptul de proprietate şi alte drepturi reale		Referinţe
2442 / 19/10/2023		
Act Administrativ nr. 1959, din 19/10/2023 emis de PRIMARIA COM.DAMUC;		
B1	Inscrierea posesiei, drept de PROPRIETATE, dobandit prin Lege, cota actuala 1/1, cota initiala 1/1	A1
	1) **GĂINĂ IOAN** 2) **GĂINĂ ANA**	
Act Administrativ nr. 2211, din 10/11/2023 emis de PRIMARIA COM.DAMUC;		
B2	Intabulare, drept de PROPRIETATE, dobandit prin Lege, cota actuala 1/1, cota initiala 1/1	A1.1, A1.2, A1.3
	1) **GĂINĂ IOAN** 2) **GĂINĂ ANA**	

C. Partea III. SARCINI .

Inscrieri privind dezmembramintele dreptului de proprietate, drepturi reale de garanţie şi sarcini	Referinţe
NU SUNT	

Document care conține date cu caracter personal, protejat de prevederile Regulamentului (UE) nr. 679/2016 și Legii 190/2018

Anexa Nr. 1 La Partea I

Teren

Nr cadastral	Suprafaţa (mp)*	Observaţii / Referinţe
	9.586	

* Suprafaţa este determinată in planul de proiecţie Stereo 70.

DETALII LINIARE IMOBIL

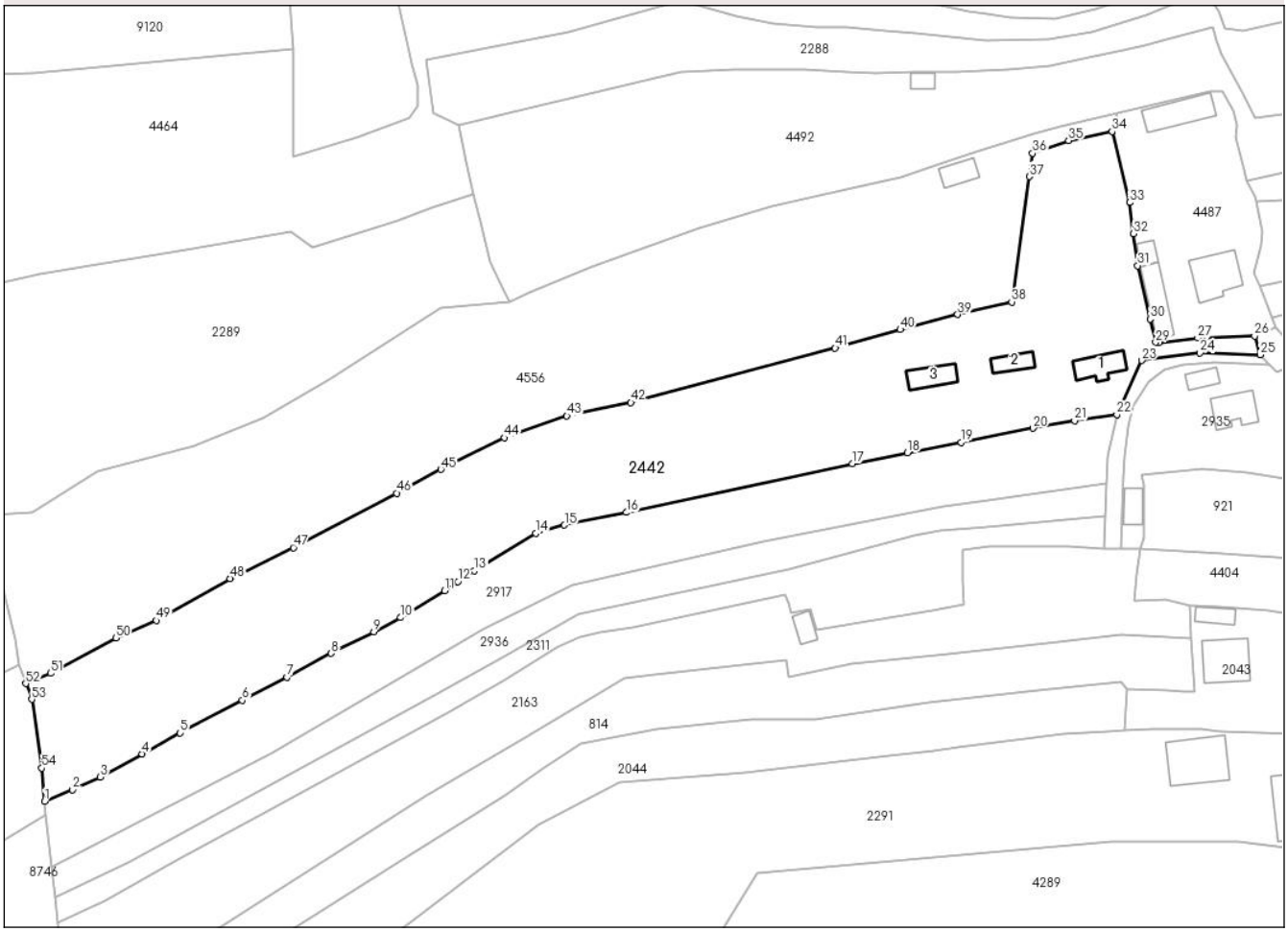

Date referitoare la teren

Crt	Categorie folosință	Intra vilan	Suprafaţa (mp)	Tarla	Parcelă	Nr. topo	Observaţii / Referinţe
1	drum	DA	111	61	2310	-	
2	curti constructii	DA	1.578	61	2310; 2311; 2313	-	
3	arabil	DA	1.231	61	2314; 2313	-	
4	faneata	DA	6.558	61	2310; 2311; 2313; 2312	-	
5	arabil	DA	108	61	2311	-	

Date referitoare la construcţii

Crt	Număr	Destinaţie construcţie	Supraf. (mp)	Situaţie juridică	Observaţii / Referinţe
A1.1		constructii de locuinte	69	Cu acte	Nr. niveluri:1; S. construita la sol:69 mp;
A1.2		constructii anexa	41	Cu acte	Nr. niveluri:1; S. construita la sol:41 mp;
A1.3		constructii anexa	59	Cu acte	Nr. niveluri:1; S. construita la sol:59 mp;

Document care conține date cu caracter personal, protejat de prevederile Regulamentului (UE) nr. 679/2016 și Legii 190/2018

Lungime Segmente

1) Valorile lungimilor segmentelor sunt obţinute din proiecţie în plan.

Punct început	X / Y	Punct sfârşit	X / Y	Lungime segment
1	568.909,286 585.353,986	2	568.916,251 585.356,952	7.57
4	568.933,723 585.365,883	5	568.943,28 585.371,146	10.91
7	568.970,093 585.385,059	8	568.981,137 585.391,078	12.578
10	568.998,567 585.400,03	11	569.009,568 585.406,825	12.93
13	569.017,039 585.411,795	14	569.032,415 585.421,153	18.0
16	569.055,207 585.426,389	17	569.111,786 585.438,6	57.882
19	569.139,117 585.443,938	20	569.157,184 585.447,467	18.408
22	569.178,149 585.450,923	23	569.184,406 585.464,459	14.912
25	569.214,12 585.465,894	26	569.212,71 585.470,562	4.876
28	569.188,738 585.468,886	29	569.187,901 585.469,007	0.846
31	569.183,382 585.488,204	32	569.182,354 585.496,241	8.102
34	569.176,993 585.521,819	35	569.166,076 585.519,534	11.154
37	569.156,212 585.510,544	38	569.151,805 585.479,129	31.723
40	569.123,85 585.472,205	41	569.107,496 585.467,563	17.0
43	569.040,231 585.450,552	44	569.024,55 585.445,103	16.601
46	568.997,546 585.431,214	47	568.971,624 585.417,574	29.292
49	568.937,246 585.399,309	50	568.927,157 585.394,962	10.986
52	568.904,566 585.383,494	53	568.906,03 585.379,578	4.181

Punct început	X / Y	Punct sfârşit	X / Y	Lungime segment
2	568.916,251 585.356,952	3	568.923,218 585.360,08	7.637
5	568.943,28 585.371,146	6	568.958,854 585.379,3	17.579
8	568.981,137 585.391,078	9	568.991,794 585.396,514	11.963
11	569.009,568 585.406,825	12	569.012,898 585.409,04	3.999
14	569.032,415 585.421,153	15	569.039,627 585.423,212	7.5
17	569.111,786 585.438,6	18	569.125,619 585.441,302	14.094
20	569.157,184 585.447,467	21	569.167,535 585.449,407	10.531
23	569.184,406 585.464,459	24	569.199,029 585.466,311	14.74
26	569.212,71 585.470,562	27	569.198,486 585.470,04	14.234
29	569.187,901 585.469,007	30	569.186,53 585.474,83	5.982
32	569.182,354 585.496,241	33	569.181,358 585.504,022	7.844
35	569.166,076 585.519,534	36	569.157,03 585.516,375	9.582
38	569.151,805 585.479,129	39	569.138,258 585.475,948	13.915
41	569.107,496 585.467,563	42	569.056,279 585.453,932	53.0
44	569.024,55 585.445,103	45	569.008,66 585.437,158	17.766
47	568.971,624 585.417,574	48	568.955,791 585.409,837	17.622
50	568.927,157 585.394,962	51	568.910,766 585.386,069	18.648
53	568.906,03 585.379,578	54	568.908,568 585.362,337	17.427

Punct început	X / Y	Punct sfârşit	X / Y	Lungime segment
3	568.923,218 585.360,08	4	568.933,723 585.365,883	12.001
6	568.958,854 585.379,3	7	568.970,093 585.385,059	12.629
9	568.991,794 585.396,514	10	568.998,567 585.400,03	7.631
12	569.012,898 585.409,04	13	569.017,039 585.411,795	4.974
15	569.039,627 585.423,212	16	569.055,207 585.426,389	15.901
18	569.125,619 585.441,302	19	569.139,117 585.443,938	13.753
21	569.167,535 585.449,407	22	569.178,149 585.450,923	10.722
24	569.199,029 585.466,311	25	569.214,12 585.465,894	15.097
27	569.198,486 585.470,04	28	569.188,738 585.468,886	9.816
30	569.186,53 585.474,83	31	569.183,382 585.488,204	13.739
33	569.181,358 585.504,022	34	569.176,993 585.521,819	18.324
36	569.157,03 585.516,375	37	569.156,212 585.510,544	5.888
39	569.138,258 585.475,948	40	569.123,85 585.472,205	14.886
42	569.056,279 585.453,932	43	569.040,231 585.450,552	16.4
45	569.008,66 585.437,158	46	568.997,546 585.431,214	12.604
48	568.955,791 585.409,837	49	568.937,246 585.399,309	21.325
51	568.910,766 585.386,069	52	568.904,566 585.383,494	6.713
54	568.908,568 585.362,337	1	568.909,286 585.353,986	8.382

**** Lungimile segmentelor sunt determinate în planul de proiecţie Stereo 70 şi sunt rotunjite la 1 milimetru.**

***** Distanţa dintre puncte este formată din segmente cumulate ce sunt mai mici decât valoarea 1 milimetru.**

Document care conține date cu caracter personal, protejat de prevederile Regulamentului (UE) nr. 679/2016 și Legii 190/2018

DATE DESPRE IMOBILUL NR. 2443

Oficiul de Cadastru şi Publicitate Imobiliară NEAMT
Biroul de Cadastru şi Publicitate Imobiliară Bicaz

A. Partea I. Descrierea imobilului

TEREN Intravilan

Adresa: Loc. Damuc, Jud. Neamt, pct. 'Paraul Fruntii'

Nr. Crt	Nr cadastral Nr. topografic	Suprafaţa* (mp)	Observaţii / Referinţe
A1		2.888	Sector cadastral:104 Teren imprejmuit;

B. Partea II. Proprietari şi acte

Inscrieri privitoare la dreptul de proprietate şi alte drepturi reale		Referinţe
243 / 19/10/2023		
Act Administrativ nr. 1960, din 19/10/2023 emis de PRIMARIA COM.DAMUC;		
B1	Inscrierea posesiei, drept de PROPRIETATE, dobandit prin Lege, cota actuala 1/1, cota initiala 1/1	A1
	1) **GĂINĂ IOAN** 2) **GĂINĂ ANA**	

C. Partea III. SARCINI .

Inscrieri privind dezmembramintele dreptului de proprietate, drepturi reale de garanţie şi sarcini	Referinţe
NU SUNT	

Document care conține date cu caracter personal, protejat de prevederile Regulamentului (UE) nr. 679/2016 și Legii 190/2018

Anexa Nr. 1 La Partea I

Teren

Nr cadastral	Suprafaţa (mp)*	Observaţii / Referinţe
	2.888	

* Suprafaţa este determinată in planul de proiecţie Stereo 70.

DETALII LINIARE IMOBIL

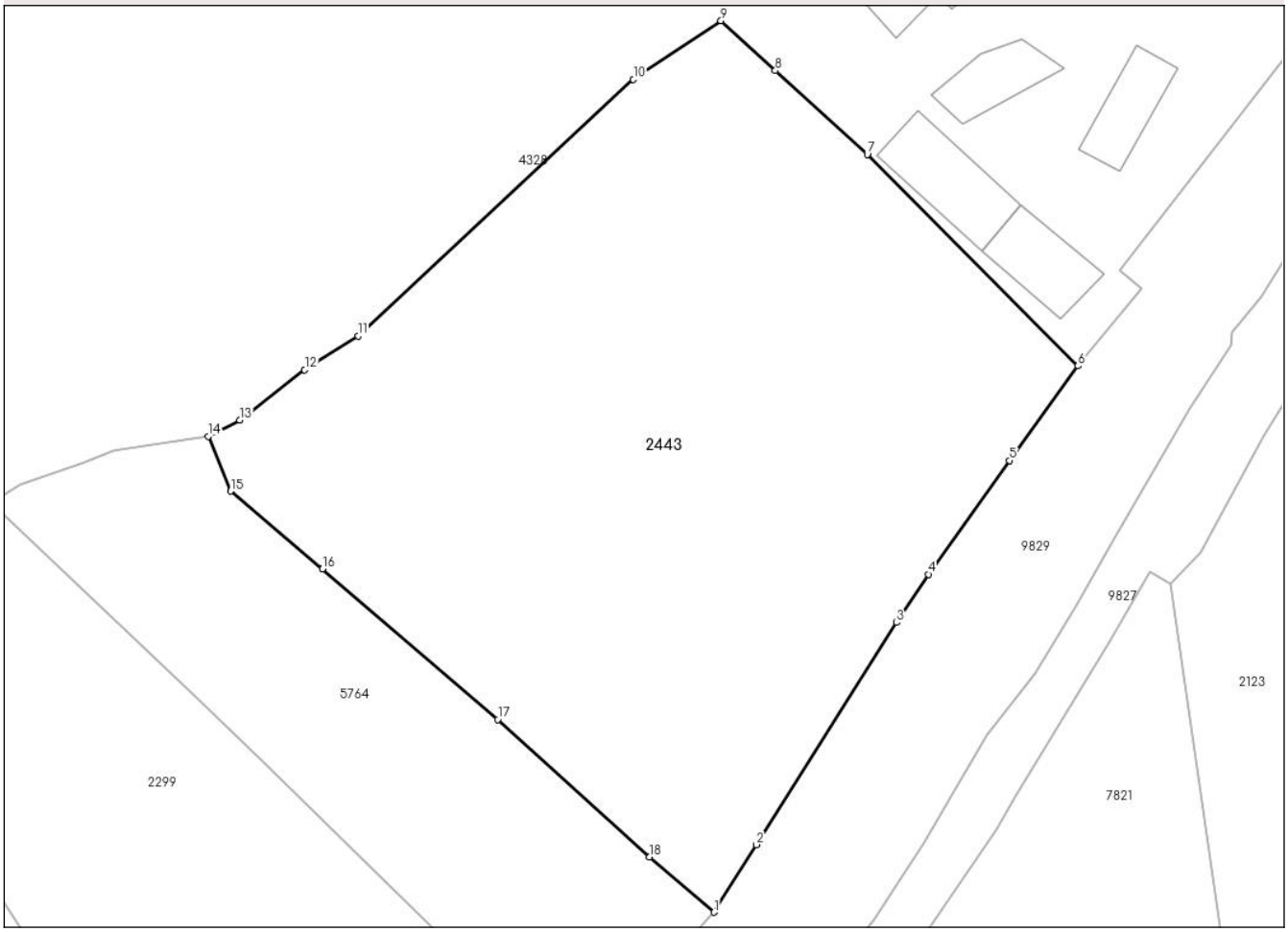

Date referitoare la teren

Crt	Categorie folosință	Intra vilan	Suprafaţa (mp)	Tarla	Parcelă	Nr. topo	Observaţii / Referinţe
1	arabil	DA	268	61	2254/1; 2255/1	-	
2	faneata	DA	936	61	2254/1; 2255	-	
3	pasune	DA	1.684	61	2255; 2255/1	-	

Lungime Segmente

1) Valorile lungimilor segmentelor sunt obţinute din proiecţie în plan.

Punct început	X / Y	Punct sfârşit	X / Y	Lungime segment (** (m)
1	568.943,098 584.890,914	2	568.946,759 584.896,72	6.864
2	568.946,759 584.896,72	3	568.958,795 584.915,807	22.565
3	568.958,795 584.915,807	4	568.961,547 584.919,961	4.983

Document care conține date cu caracter personal, protejat de prevederile Regulamentului (UE) nr. 679/2016 și Legii 190/2018

Punct început	X / Y	Punct sfârşit	X / Y	Lungime segment (** (m)
4	568.961,547 584.919,961	5	568.968,521 584.929,725	11.999
5	568.968,521 584.929,725	6	568.974,429 584.937,858	10.052
6	568.974,429 584.937,858	7	568.956,299 584.956,013	25.657
7	568.956,299 584.956,013	8	568.948,391 584.963,236	10.71
8	568.948,391 584.963,236	9	568.943,704 584.967,517	6.348
9	568.943,704 584.967,517	10	568.936,177 584.962,476	9.059
10	568.936,177 584.962,476	11	568.912,494 584.940,435	32.353
11	568.912,494 584.940,435	12	568.907,904 584.937,521	5.437
12	568.907,904 584.937,521	13	568.902,309 584.933,211	7.063
13	568.902,309 584.933,211	14	568.899,593 584.931,804	3.059
14	568.899,593 584.931,804	15	568.901,539 584.927,093	5.097
15	568.901,539 584.927,093	16	568.909,437 584.920,414	10.343
16	568.909,437 584.920,414	17	568.924,498 584.907,474	19.856
17	568.924,498 584.907,474	18	568.937,581 584.895,679	17.615
18	568.937,581 584.895,679	1	568.943,098 584.890,914	7.29

** Lungimile segmentelor sunt determinate în planul de proiecţie Stereo 70 şi sunt rotunjite la 1 milimetru.
*** Distanţa dintre puncte este formată din segmente cumulate ce sunt mai mici decât valoarea 1 milimetru.

Document care conține date cu caracter personal, protejat de prevederile Regulamentului (UE) nr. 679/2016 și Legii 190/2018

DATE DESPRE IMOBILUL NR. 2451

Oficiul de Cadastru şi Publicitate Imobiliară NEAMT
Biroul de Cadastru şi Publicitate Imobiliară Bicaz

A. Partea I. Descrierea imobilului

TEREN Intravilan

Adresa: Loc. Damuc, Jud. Neamt, pct. 'Paraul Fruntii'

Nr. Crt	Nr cadastral Nr. topografic	Suprafaţa* (mp)	Observaţii / Referinţe
A1		3.980	Sector cadastral:104 Teren imprejmuit;

Construcţii

Crt	Nr cadastral Nr. topografic	Adresa	Observaţii / Referinţe
A1.1		Loc. Damuc, Jud. Neamt	Nr. niveluri:2; S. construita la sol:145 mp; P+M

B. Partea II. Proprietari şi acte

Inscrieri privitoare la dreptul de proprietate şi alte drepturi reale		Referinţe
2451 / 19/10/2023		
Act Administrativ nr. 1961, din 19/10/2023 emis de PRIMARIA COM.DAMUC;		
B1	Inscrierea posesiei, drept de PROPRIETATE, dobandit prin Lege, cota actuala 1/1, cota initiala 1/1	A1
	1) **DANDU GHEORGHE** 2) **DANDU ELENA-PETRONELA**	
Act Administrativ nr. 2211, din 10/11/2023 emis de PRIMARIA COM.DAMUC;		
B2	Intabulare, drept de PROPRIETATE, dobandit prin Lege, cota actuala 1/1, cota initiala 1/1	A1.1
	1) **DANDU GHEORGHE** 2) **DANDU ELENA-PETRONELA**	

C. Partea III. SARCINI .

Inscrieri privind dezmembramintele dreptului de proprietate, drepturi reale de garanţie şi sarcini	Referinţe
NU SUNT	

Document care conține date cu caracter personal, protejat de prevederile Regulamentului (UE) nr. 679/2016 și Legii 190/2018

Anexa Nr. 1 La Partea I

Teren

Nr cadastral	Suprafaţa (mp)*	Observaţii / Referinţe
	3.980	

* Suprafaţa este determinată in planul de proiecţie Stereo 70.

DETALII LINIARE IMOBIL

Date referitoare la teren

Crt	Categorie folosință	Intra vilan	Suprafaţa (mp)	Tarla	Parcelă	Nr. topo	Observaţii / Referinţe
1	curti constructii	DA	593	61	2354	-	
2	faneata	DA	3.387	61	2354; 2355	-	

Date referitoare la construcţii

Crt	Număr	Destinaţie construcţie	Supraf. (mp)	Situaţie juridică	Observaţii / Referinţe
A1.1		constructii de locuinte	145	Cu acte	Nr. niveluri:2; S. construita la sol:145 mp; P+M

Lungime Segmente
1) Valorile lungimilor segmentelor sunt obţinute din proiecţie în plan.

Punct început	X / Y	Punct sfârşit	X / Y	Lungime segment (** (m)
1	568.943,029 585.630,828	2	568.943,737 585.627,176	3.72
3	568.944,455 585.625,187	4	568.953,701 585.626,129	9.294
5	568.998,289 585.631,086	6	569.064,338 585.639,688	66.607

Punct început	X / Y	Punct sfârşit	X / Y	Lungime segment (** (m)
2	568.943,737 585.627,176	3	568.944,455 585.625,187	2.115
4	568.953,701 585.626,129	5	568.998,289 585.631,086	44.863
6	569.064,338 585.639,688	7	569.075,096 585.640,76	10.811

Document care conține date cu caracter personal, protejat de prevederile Regulamentului (UE) nr. 679/2016 și Legii 190/2018

Punct început	X / Y	Punct sfârşit	X / Y	Lungime segment (** (m)
7	569.075,096 585.640,76	8	569.153,102 585.619,213	80.927
9	569.164,917 585.622,558	10	569.169,482 585.627,498	6.726
11	569.184,59 585.633,318	12	569.216,164 585.645,702	33.916
13	569.244,693 585.656,891	14	569.239,401 585.667,129	11.525
15	569.235,572 585.674,813	16	569.209,708 585.665,276	27.566
17	569.180,436 585.654,483	18	569.164,132 585.648,598	17.334
19	569.142,855 585.641,871	20	569.144,195 585.638,33	3.786
21	569.147,242 585.630,552	22	569.129,868 585.635,76	18.138
23	569.109,185 585.640,476	24	569.090,858 585.646,548	19.307
25	569.076,004 585.652,153	26	569.050,254 585.647,986	26.085
27	569.042,351 585.646,516	28	569.024,307 585.643,182	18.349
29	569.013,158 585.641,445	30	568.982,258 585.636,527	31.289
31	568.956,861 585.632,832	1	568.943,029 585.630,828	13.976

Punct început	X / Y	Punct sfârşit	X / Y	Lungime segment (** (m)
8	569.153,102 585.619,213	9	569.164,917 585.622,558	12.279
10	569.169,482 585.627,498	11	569.184,59 585.633,318	16.19
12	569.216,164 585.645,702	13	569.244,693 585.656,891	30.645
14	569.239,401 585.667,129	15	569.235,572 585.674,813	8.585
16	569.209,708 585.665,276	17	569.180,436 585.654,483	31.198
18	569.164,132 585.648,598	19	569.142,855 585.641,871	22.315
20	569.144,195 585.638,33	21	569.147,242 585.630,552	8.354
22	569.129,868 585.635,76	23	569.109,185 585.640,476	21.214
24	569.090,858 585.646,548	25	569.076,004 585.652,153	15.876
26	569.050,254 585.647,986	27	569.042,351 585.646,516	8.039
28	569.024,307 585.643,182	29	569.013,158 585.641,445	11.283
30	568.982,258 585.636,527	31	568.956,861 585.632,832	25.664

** Lungimile segmentelor sunt determinate în planul de proiecţie Stereo 70 şi sunt rotunjite la 1 milimetru.
*** Distanţa dintre puncte este formată din segmente cumulate ce sunt mai mici decât valoarea 1 milimetru.

Document care conține date cu caracter personal, protejat de prevederile Regulamentului (UE) nr. 679/2016 și Legii 190/2018

DATE DESPRE IMOBILUL NR. 2475

Oficiul de Cadastru şi Publicitate Imobiliară NEAMT
Biroul de Cadastru şi Publicitate Imobiliară Bicaz

A. Partea I. Descrierea imobilului

TEREN Intravilan

Adresa: Loc. Damuc, Jud. Neamt, pct. 'Paraul Fruntii'

Nr. Crt	Nr cadastral Nr. topografic	Suprafaţa* (mp)	Observaţii / Referinţe
A1		7.958	Sector cadastral:104 Teren imprejmuit;

Construcţii

Crt	Nr cadastral Nr. topografic	Adresa	Observaţii / Referinţe
A1.1		Loc. Damuc, Jud. Neamt	Nr. niveluri:2; S. construita la sol:47 mp; S+P
A1.2		Loc. Damuc, Jud. Neamt	Nr. niveluri:1; S. construita la sol:61 mp;
A1.3		Loc. Damuc, Jud. Neamt	Nr. niveluri:1; S. construita la sol:71 mp;

B. Partea II. Proprietari şi acte

Inscrieri privitoare la dreptul de proprietate şi alte drepturi reale		Referinţe
2475 / 19/10/2023		
Act Administrativ nr. 1962, din 19/10/2023 emis de PRIMARIA COM.DAMUC;		
B1	Inscrierea posesiei, drept de PROPRIETATE, dobandit prin Lege, cota actuala 1/1, cota initiala 1/1	A1
	1) **TOPLICIAN GAVRIL** 2) **TOPLICIAN LIVIA**	
Act Administrativ nr. 2211, din 10/11/2023 emis de PRIMARIA COM.DAMUC;		
B2	Intabulare, drept de PROPRIETATE, dobandit prin Lege, cota actuala 1/1, cota initiala 1/1	A1.1, A1.2, A1.3
	1) **TOPLICIAN GAVRIL** 2) **TOPLICIAN LIVIA**	

C. Partea III. SARCINI .

Inscrieri privind dezmembramintele dreptului de proprietate, drepturi reale de garanţie şi sarcini	Referinţe
NU SUNT	

Document care conține date cu caracter personal, protejat de prevederile Regulamentului (UE) nr. 679/2016 și Legii 190/2018

Anexa Nr. 1 La Partea I

Teren

Nr cadastral	Suprafaţa (mp)*	Observaţii / Referinţe
	7.958	

* Suprafaţa este determinată in planul de proiecţie Stereo 70.

DETALII LINIARE IMOBIL

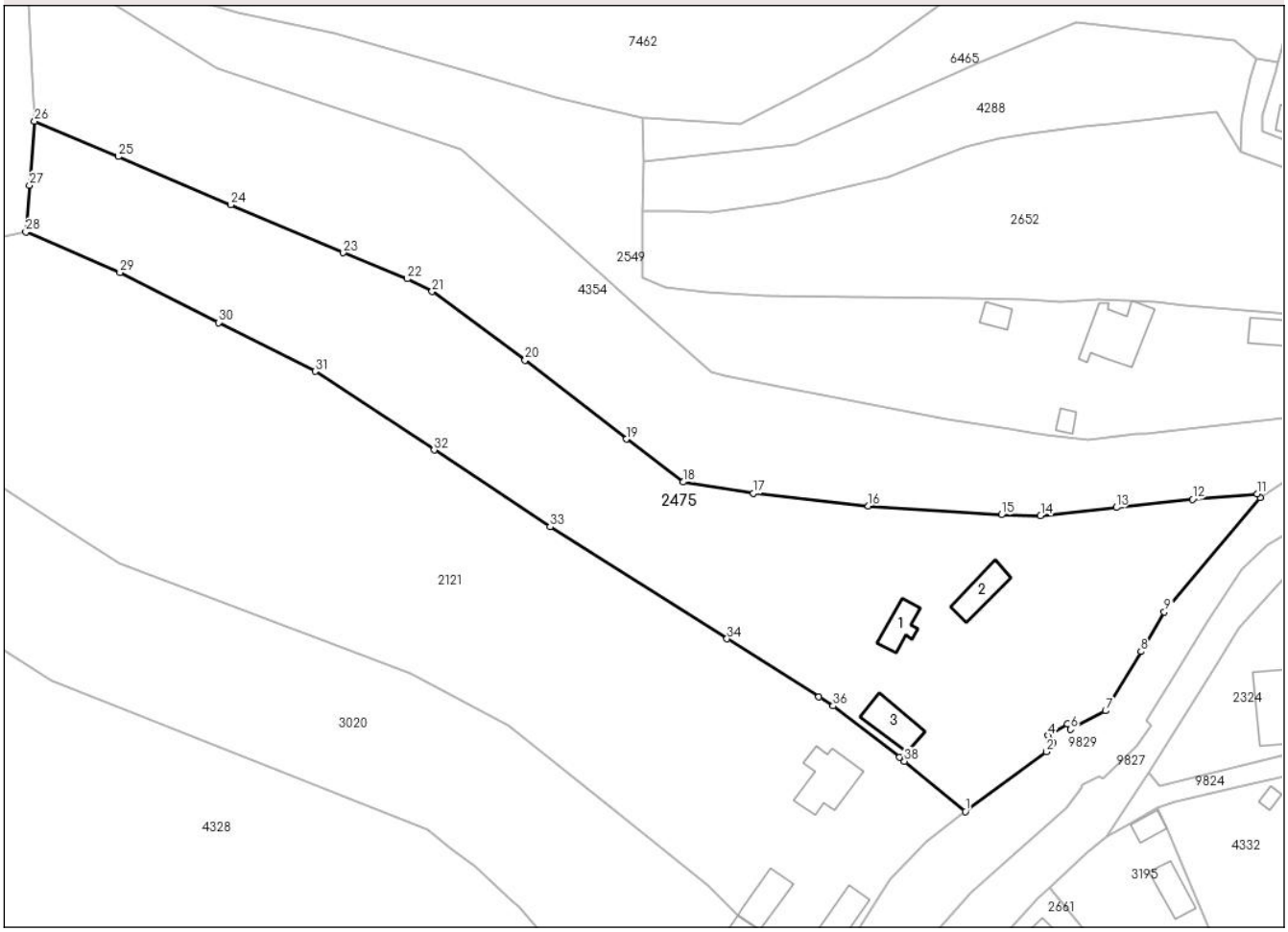

Date referitoare la teren

Crt	Categorie folosință	Intra vilan	Suprafaţa (mp)	Tarla	Parcelă	Nr. topo	Observaţii / Referinţe
1	curti constructii	DA	976	61	2267; 2266	-	
2	faneata	DA	443	61	2266	-	
3	arabil	DA	575	61	2266	-	
4	faneata	DA	5.964	61	2269; 2268	-	

Date referitoare la construcţii

Crt	Număr	Destinaţie construcţie	Supraf. (mp)	Situaţie juridică	Observaţii / Referinţe
A1.1		constructii de locuinte	47	Cu acte	Nr. niveluri:2; S. construita la sol:47 mp; S+P
A1.2		constructii anexa	61	Cu acte	Nr. niveluri:1; S. construita la sol:61 mp;
A1.3		constructii anexa	71	Cu acte	Nr. niveluri:1; S. construita la sol:71 mp;

Lungime Segmente

1) Valorile lungimilor segmentelor sunt obţinute din proiecţie în plan.

Punct început	X / Y	Punct sfârşit	X / Y	Lungime segment (** (m)

Punct început	X / Y	Punct sfârşit	X / Y	Lungime segment (** (m)

Document care conține date cu caracter personal, protejat de prevederile Regulamentului (UE) nr. 679/2016 și Legii 190/2018

Punct început	X / Y	Punct sfârşit	X / Y	Lungime segment (** (m)
1	569.048,17 585.037,941	2	569.064,541 585.050,024	20.347
3	569.065,844 585.051,921	4	569.064,871 585.053,315	1.7
5	569.068,795 585.055,715	6	569.069,484 585.054,557	1.347
7	569.076,521 585.058,305	8	569.083,688 585.070,318	13.988
9	569.088,439 585.078,282	10	569.107,842 585.101,458	30.226
11	569.107,263 585.102,165	12	569.094,114 585.101,101	13.192
13	569.078,74 585.099,438	14	569.063,367 585.097,774	15.463
15	569.055,461 585.097,965	16	569.028,52 585.099,742	27.0
17	569.005,259 585.102,294	18	568.991,041 585.104,577	14.4
19	568.979,561 585.113,269	20	568.959,019 585.129,208	26.0
21	568.940,199 585.143,114	22	568.935,209 585.145,655	5.6
23	568.922,246 585.150,942	24	568.899,486 585.160,667	24.751
25	568.876,727 585.170,392	26	568.859,759 585.177,51	18.401
27	568.858,737 585.164,579	28	568.857,99 585.155,125	9.483
29	568.877,042 585.146,916	30	568.896,991 585.136,829	22.354
31	568.916,535 585.126,948	32	568.940,607 585.111,036	28.856
33	568.964,086 585.095,517	34	568.999,909 585.072,869	42.382
35	569.018,5 585.061,116	36	569.021,388 585.059,289	3.417
37	569.034,829 585.048,915	38	569.035,819 585.048,101	1.282

Punct început	X / Y	Punct sfârşit	X / Y	Lungime segment (** (m)
2	569.064,541 585.050,024	3	569.065,844 585.051,921	2.301
4	569.064,871 585.053,315	5	569.068,795 585.055,715	4.6
6	569.069,484 585.054,557	7	569.076,521 585.058,305	7.973
8	569.083,688 585.070,318	9	569.088,439 585.078,282	9.273
10	569.107,842 585.101,458	11	569.107,263 585.102,165	0.914
12	569.094,114 585.101,101	13	569.078,74 585.099,438	15.464
14	569.063,367 585.097,774	15	569.055,461 585.097,965	7.908
16	569.028,52 585.099,742	17	569.005,259 585.102,294	23.401
18	568.991,041 585.104,577	19	568.979,561 585.113,269	14.399
20	568.959,019 585.129,208	21	568.940,199 585.143,114	23.4
22	568.935,209 585.145,655	23	568.922,246 585.150,942	14.0
24	568.899,486 585.160,667	25	568.876,727 585.170,392	24.75
26	568.859,759 585.177,51	27	568.858,737 585.164,579	12.971
28	568.857,99 585.155,125	29	568.877,042 585.146,916	20.745
30	568.896,991 585.136,829	31	568.916,535 585.126,948	21.9
32	568.940,607 585.111,036	33	568.964,086 585.095,517	28.144
34	568.999,909 585.072,869	35	569.018,5 585.061,116	21.995
36	569.021,388 585.059,289	37	569.034,829 585.048,915	16.979
38	569.035,819 585.048,101	1	569.048,17 585.037,941	15.993

** Lungimile segmentelor sunt determinate în planul de proiecţie Stereo 70 şi sunt rotunjite la 1 milimetru.
*** Distanţa dintre puncte este formată din segmente cumulate ce sunt mai mici decât valoarea 1 milimetru.

Document care conține date cu caracter personal, protejat de prevederile Regulamentului (UE) nr. 679/2016 și Legii 190/2018

DATE DESPRE IMOBILUL NR. 2480

Oficiul de Cadastru şi Publicitate Imobiliară NEAMT
Biroul de Cadastru şi Publicitate Imobiliară Bicaz

A. Partea I. Descrierea imobilului

TEREN Intravilan

Adresa: Loc. Damuc, Jud. Neamt, pct. 'Damuc'

Nr. Crt	Nr cadastral Nr. topografic	Suprafaţa* (mp)	Observaţii / Referinţe
A1		1.026	Sector cadastral:104 Teren neimprejmuit;

Construcţii

Crt	Nr cadastral Nr. topografic	Adresa	Observaţii / Referinţe
A1.1		Loc. Damuc, Jud. Neamt	Nr. niveluri:2; S. construita la sol:102 mp; P+M
A1.2		Loc. Damuc, Jud. Neamt	Nr. niveluri:1; S. construita la sol:94 mp;
A1.3		Loc. Damuc, Jud. Neamt	Nr. niveluri:1; S. construita la sol:14 mp;

B. Partea II. Proprietari şi acte

Inscrieri privitoare la dreptul de proprietate şi alte drepturi reale		Referinţe
2480 / 19/10/2023		
Act Administrativ nr. 1963, din 19/10/2023 emis de PRIMARIA COM.DAMUC;		
B1	Inscrierea posesiei, drept de PROPRIETATE, dobandit prin Lege, cota actuala 1/1, cota initiala 1/1	A1
	1) **BACIU VICTOR** 2) **BACIU FLORINA-ELENA**	
Act Administrativ nr. 2211, din 10/11/2023 emis de PRIMARIA COM.DAMUC;		
B2	Intabulare, drept de PROPRIETATE, dobandit prin Lege, cota actuala 1/1, cota initiala 1/1	A1.1, A1.2, A1.3
	1) **BACIU VICTOR** 2) **BACIU FLORINA-ELENA**	

C. Partea III. SARCINI .

Inscrieri privind dezmembramintele dreptului de proprietate, drepturi reale de garanţie şi sarcini	Referinţe
NU SUNT	

Document care conține date cu caracter personal, protejat de prevederile Regulamentului (UE) nr. 679/2016 și Legii 190/2018

Anexa Nr. 1 La Partea I

Teren

Nr cadastral	Suprafaţa (mp)*	Observaţii / Referinţe
	1.026	

* Suprafaţa este determinată in planul de proiecţie Stereo 70.

DETALII LINIARE IMOBIL

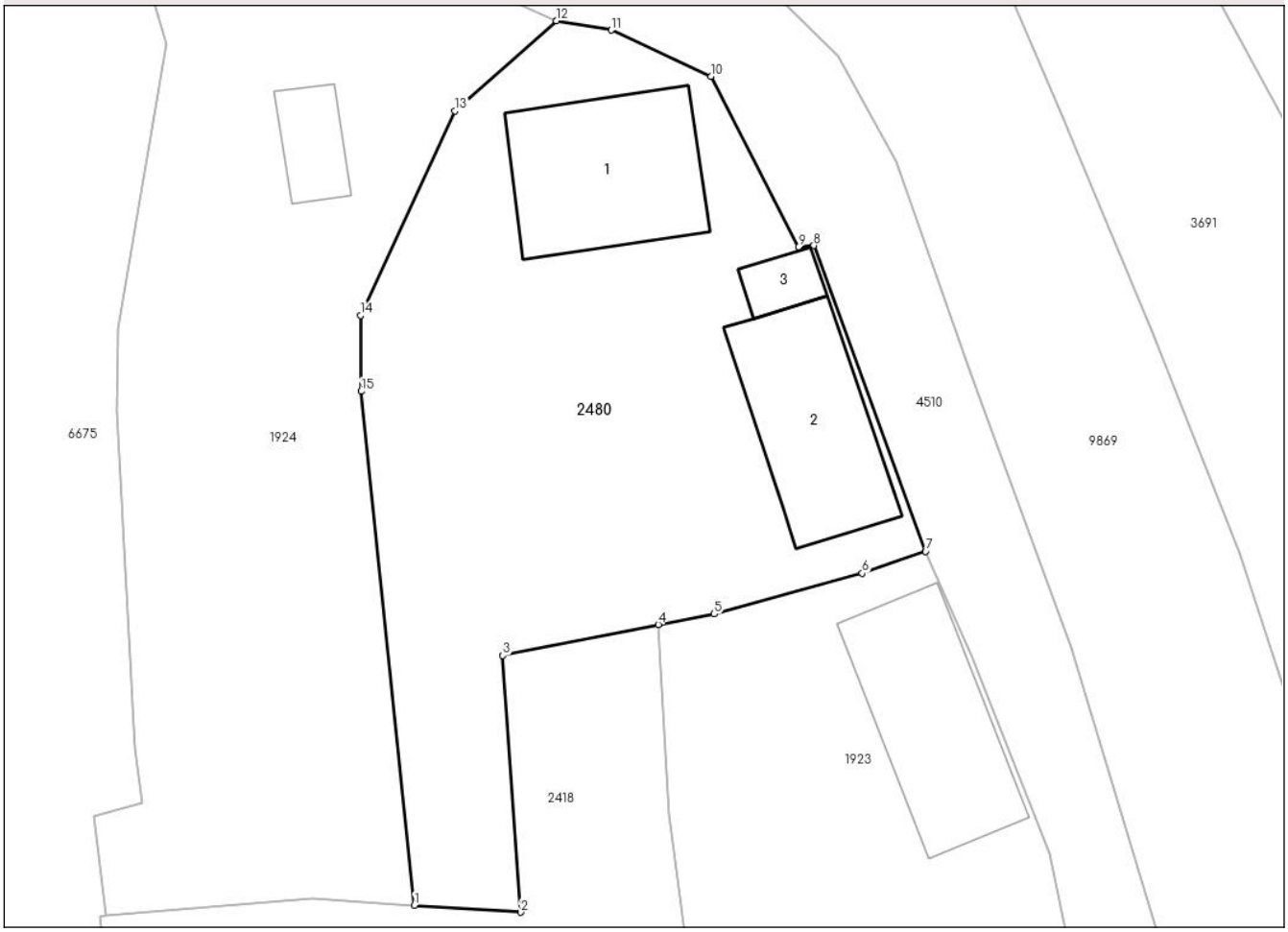

Date referitoare la teren

Crt	Categorie folosință	Intra vilan	Suprafaţa (mp)	Tarla	Parcelă	Nr. topo	Observaţii / Referinţe
1	curti constructii	DA	547	61	2383	-	
2	arabil	DA	479	61	2382	-	

Date referitoare la construcţii

Crt	Număr	Destinaţie construcţie	Supraf. (mp)	Situaţie juridică	Observaţii / Referinţe
A1.1		constructii de locuinte	102	Cu acte	Nr. niveluri:2; S. construita la sol:102 mp; P+M
A1.2		constructii anexa	94	Cu acte	Nr. niveluri:1; S. construita la sol:94 mp;
A1.3		constructii anexa	14	Cu acte	Nr. niveluri:1; S. construita la sol:14 mp;

Lungime Segmente

1) Valorile lungimilor segmentelor sunt obţinute din proiecţie în plan.

Punct început	X / Y	Punct sfârşit	X / Y	Lungime segment (** (m)
1	569.178,138 585.825,549	2	569.184,595 585.825,128	6.471

Document care conține date cu caracter personal, protejat de prevederile Regulamentului (UE) nr. 679/2016 și Legii 190/2018

Punct început	X / Y	Punct sfârşit	X / Y	Lungime segment (** (m)
2	569.184,595 585.825,128	3	569.183,498 585.840,685	15.596
3	569.183,498 585.840,685	4	569.192,933 585.842,567	9.621
4	569.192,933 585.842,567	5	569.196,335 585.843,202	3.461
5	569.196,335 585.843,202	6	569.205,315 585.845,672	9.314
6	569.205,315 585.845,672	7	569.209,155 585.847,0	4.063
7	569.209,155 585.847,0	8	569.202,372 585.865,541	19.743
8	569.202,372 585.865,541	9	569.201,437 585.865,447	0.94
9	569.201,437 585.865,447	10	569.196,123 585.875,787	11.626
10	569.196,123 585.875,787	11	569.190,083 585.878,6	6.663
11	569.190,083 585.878,6	12	569.186,749 585.879,173	3.383
12	569.186,749 585.879,173	13	569.180,598 585.873,697	8.235
13	569.180,598 585.873,697	14	569.174,871 585.861,302	13.654
14	569.174,871 585.861,302	15	569.174,899 585.856,703	4.599
15	569.174,899 585.856,703	1	569.178,138 585.825,549	31.322

** Lungimile segmentelor sunt determinate în planul de proiecţie Stereo 70 şi sunt rotunjite la 1 milimetru.
*** Distanţa dintre puncte este formată din segmente cumulate ce sunt mai mici decât valoarea 1 milimetru.

Document care conține date cu caracter personal, protejat de prevederile Regulamentului (UE) nr. 679/2016 și Legii 190/2018

DATE DESPRE IMOBILUL NR. 2518

Oficiul de Cadastru şi Publicitate Imobiliară NEAMT
Biroul de Cadastru şi Publicitate Imobiliară Bicaz

A. Partea I. Descrierea imobilului

TEREN Intravilan

Adresa: Loc. Damuc, Jud. Neamt, pct. 'Paraul Fruntii'

Nr. Crt	Nr cadastral Nr. topografic	Suprafaţa* (mp)	Observaţii / Referinţe
A1		4.848	Sector cadastral:104 Teren imprejmuit;

Construcţii

Crt	Nr cadastral Nr. topografic	Adresa	Observaţii / Referinţe
A1.1		Loc. Damuc, Jud. Neamt	Nr. niveluri:1; S. construita la sol:47 mp;
A1.2		Loc. Damuc, Jud. Neamt	Nr. niveluri:1; S. construita la sol:43 mp;
A1.3		Loc. Damuc, Jud. Neamt	Nr. niveluri:1; S. construita la sol:66 mp;
A1.4		Loc. Damuc, Jud. Neamt	Nr. niveluri:1; S. construita la sol:13 mp;

B. Partea II. Proprietari şi acte

Inscrieri privitoare la dreptul de proprietate şi alte drepturi reale		Referinţe
2518 / 19/10/2023		
Act Administrativ nr. 1964, din 19/10/2023 emis de PRIMARIA COM.DAMUC;		
B1	Inscrierea posesiei, drept de PROPRIETATE, dobandit prin Lege, cota actuala 1/1, cota initiala 1/1	A1
	1) **COARDĂ IONEL**	
Act Administrativ nr. 2211, din 10/11/2023 emis de PRIMARIA COM.DAMUC;		
B2	Intabulare, drept de PROPRIETATE, dobandit prin Lege, cota actuala 1/1, cota initiala 1/1	A1.1, A1.2, A1.3, A1.4
	1) **COARDĂ IONEL**	

C. Partea III. SARCINI .

Inscrieri privind dezmembramintele dreptului de proprietate, drepturi reale de garanţie şi sarcini	Referinţe
NU SUNT	

Document care conține date cu caracter personal, protejat de prevederile Regulamentului (UE) nr. 679/2016 și Legii 190/2018

Anexa Nr. 1 La Partea I

Teren

Nr cadastral	Suprafaţa (mp)*	Observaţii / Referinţe
	4.848	

* Suprafaţa este determinată in planul de proiecţie Stereo 70.

DETALII LINIARE IMOBIL

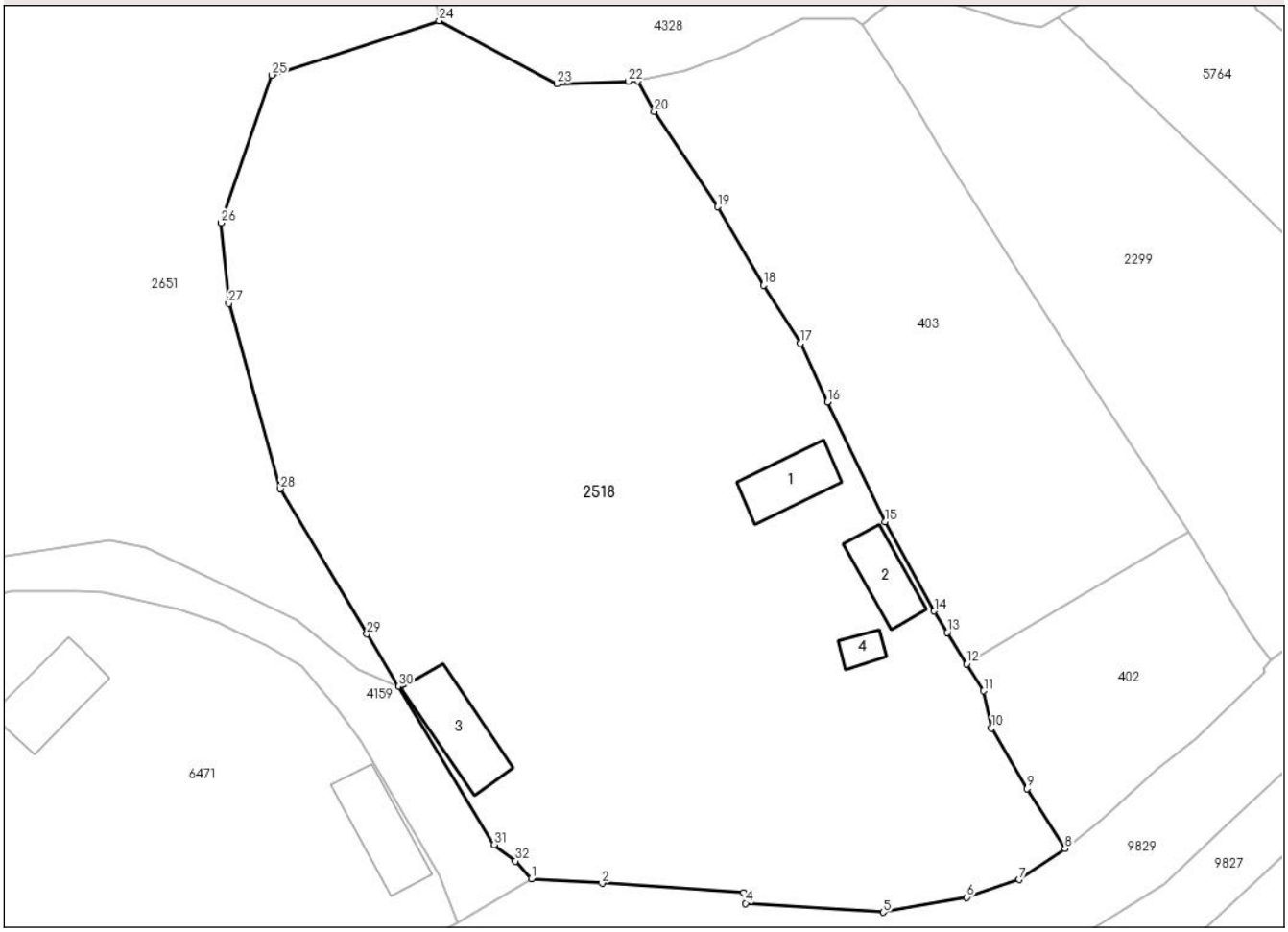

Date referitoare la teren

Crt	Categorie folosință	Intra vilan	Suprafaţa (mp)	Tarla	Parcelă	Nr. topo	Observaţii / Referinţe
1	curti constructii	DA	526	61	2251; 2250	-	
2	faneata	DA	1.168	61	2248; 2249	-	
3	curti constructii	DA	219	61	2247	-	
4	arabil	DA	1.234	61	2247; 2250	-	
5	faneata	DA	1.701	61	2247; 2250	-	

Date referitoare la construcţii

Crt	Număr	Destinaţie construcţie	Supraf. (mp)	Situaţie juridică	Observaţii / Referinţe
A1.1		constructii de locuinte	47	Cu acte	Nr. niveluri:1; S. construita la sol:47 mp;
A1.2		constructii anexa	43	Cu acte	Nr. niveluri:1; S. construita la sol:43 mp;
A1.3		constructii anexa	66	Cu acte	Nr. niveluri:1; S. construita la sol:66 mp;
A1.4		constructii anexa	13	Cu acte	Nr. niveluri:1; S. construita la sol:13 mp;

Document care conține date cu caracter personal, protejat de prevederile Regulamentului (UE) nr. 679/2016 și Legii 190/2018

Lungime Segmente
1) Valorile lungimilor segmentelor sunt obţinute din proiecţie în plan.

Punct început	X / Y	Punct sfârşit	X / Y	Lungime segment (** (m)
1	568.826,256 584.836,88	2	568.833,593 584.836,385	7.354
3	568.848,277 584.835,394	4	568.848,477 584.834,311	1.101
5	568.862,773 584.833,393	6	568.871,437 584.834,934	8.8
7	568.876,882 584.836,764	8	568.881,637 584.839,983	5.742
9	568.877,685 584.846,203	10	568.874,024 584.852,492	7.277
11	568.873,199 584.856,342	12	568.871,419 584.859,133	3.31
13	568.869,418 584.862,408	14	568.868,067 584.864,621	2.593
15	568.862,968 584.873,891	16	568.856,975 584.886,306	13.786
17	568.854,168 584.892,372	18	568.850,356 584.898,402	7.134
19	568.845,564 584.906,526	20	568.839,003 584.916,431	11.881
21	568.837,327 584.919,575	22	568.836,309 584.919,559	1.018
23	568.828,913 584.919,303	24	568.816,673 584.925,829	13.871
25	568.799,332 584.920,194	26	568.794,046 584.904,858	16.221
27	568.794,837 584.896,52	28	568.800,163 584.877,296	19.948
29	568.809,157 584.862,238	30	568.812,462 584.856,785	6.376
31	568.822,391 584.840,399	32	568.824,59 584.838,697	2.781

Punct început	X / Y	Punct sfârşit	X / Y	Lungime segment (** (m)
2	568.833,593 584.836,385	3	568.848,277 584.835,394	14.717
4	568.848,477 584.834,311	5	568.862,773 584.833,393	14.325
6	568.871,437 584.834,934	7	568.876,882 584.836,764	5.744
8	568.881,637 584.839,983	9	568.877,685 584.846,203	7.369
10	568.874,024 584.852,492	11	568.873,199 584.856,342	3.937
12	568.871,419 584.859,133	13	568.869,418 584.862,408	3.838
14	568.868,067 584.864,621	15	568.862,968 584.873,891	10.58
16	568.856,975 584.886,306	17	568.854,168 584.892,372	6.684
18	568.850,356 584.898,402	19	568.845,564 584.906,526	9.432
20	568.839,003 584.916,431	21	568.837,327 584.919,575	3.563
22	568.836,309 584.919,559	23	568.828,913 584.919,303	7.4
24	568.816,673 584.925,829	25	568.799,332 584.920,194	18.234
26	568.794,046 584.904,858	27	568.794,837 584.896,52	8.375
28	568.800,163 584.877,296	29	568.809,157 584.862,238	17.54
30	568.812,462 584.856,785	31	568.822,391 584.840,399	19.159
32	568.824,59 584.838,697	1	568.826,256 584.836,88	2.465

** Lungimile segmentelor sunt determinate în planul de proiecţie Stereo 70 şi sunt rotunjite la 1 milimetru.
*** Distanţa dintre puncte este formată din segmente cumulate ce sunt mai mici decât valoarea 1 milimetru.

Document care conține date cu caracter personal, protejat de prevederile Regulamentului (UE) nr. 679/2016 și Legii 190/2018

DATE DESPRE IMOBILUL NR. 2547

Oficiul de Cadastru şi Publicitate Imobiliară NEAMT
Biroul de Cadastru şi Publicitate Imobiliară Bicaz

A. Partea I. Descrierea imobilului

TEREN Intravilan

Adresa: Loc. Damuc, Jud. Neamt, pct. 'Paraul Fruntii'

Nr. Crt	Nr cadastral Nr. topografic	Suprafaţa* (mp)	Observaţii / Referinţe
A1		1.440	Sector cadastral:104 Teren imprejmuit;

Construcţii

Crt	Nr cadastral Nr. topografic	Adresa	Observaţii / Referinţe
A1.1		Loc. Damuc, Jud. Neamt	Nr. niveluri:1; S. construita la sol:72 mp;

B. Partea II. Proprietari şi acte

Inscrieri privitoare la dreptul de proprietate şi alte drepturi reale		Referinţe
2547 / 19/10/2023		
Act Administrativ nr. 1965, din 19/10/2023 emis de PRIMARIA COM.DAMUC;		
B1	Inscrierea posesiei, drept de PROPRIETATE, dobandit prin Lege, cota actuala 1/1, cota initiala 1/1	A1
	1) **TOPLICEANU EUGEN** 2) **TOPLICEANU TRIFANA**	
Act Administrativ nr. 2211, din 10/11/2023 emis de PRIMARIA COM.DAMUC;		
B2	Intabulare, drept de PROPRIETATE, dobandit prin Lege, cota actuala 1/1, cota initiala 1/1	A1.1
	1) **TOPLICEANU EUGEN** 2) **TOPLICEANU TRIFANA**	

C. Partea III. SARCINI .

Inscrieri privind dezmembramintele dreptului de proprietate, drepturi reale de garanţie şi sarcini	Referinţe
NU SUNT	

Document care conține date cu caracter personal, protejat de prevederile Regulamentului (UE) nr. 679/2016 și Legii 190/2018

Anexa Nr. 1 La Partea I

Teren

Nr cadastral	Suprafaţa (mp)*	Observaţii / Referinţe
	1.440	

* Suprafaţa este determinată in planul de proiecţie Stereo 70.

DETALII LINIARE IMOBIL

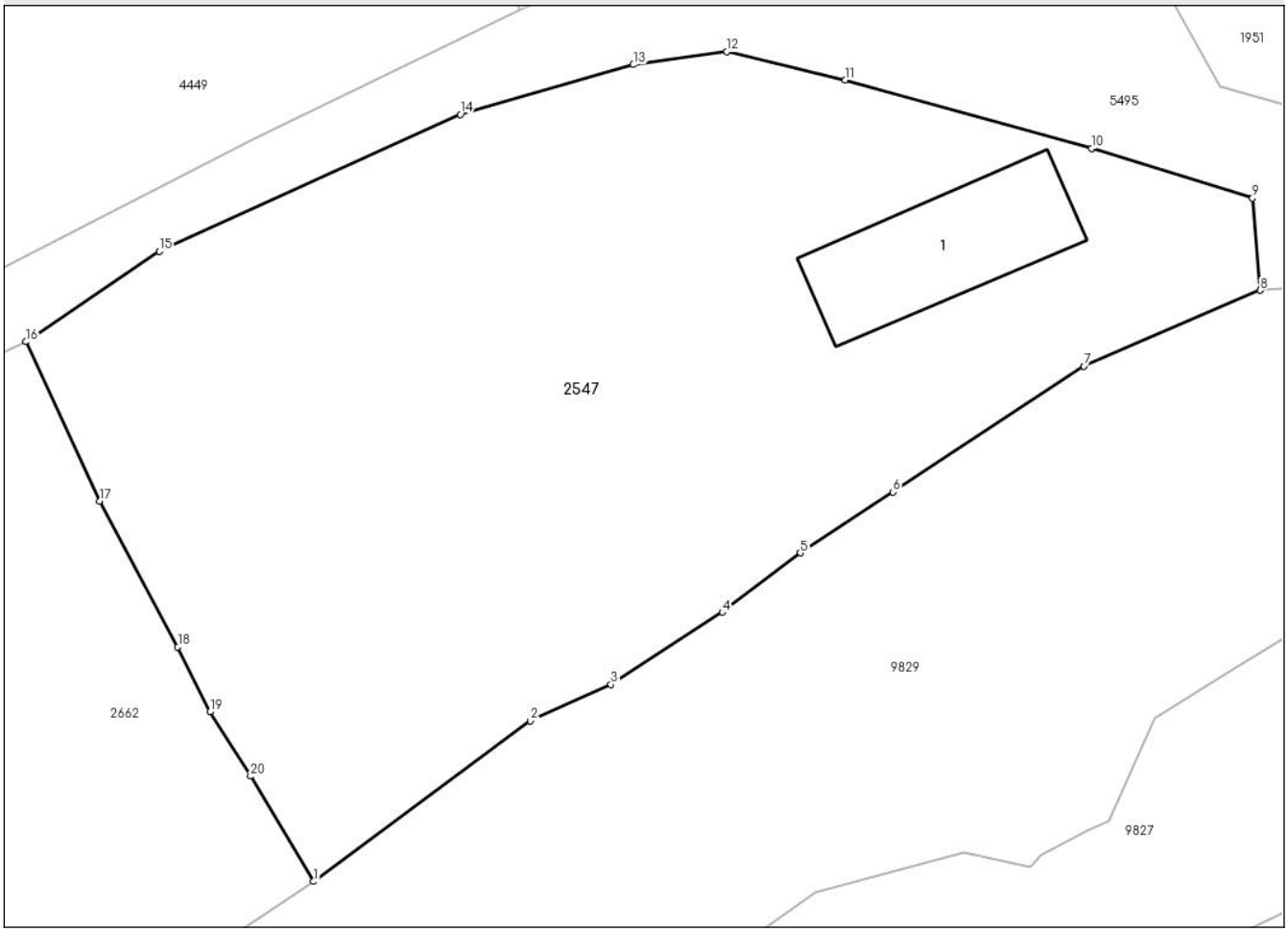

Date referitoare la teren

Crt	Categorie folosință	Intra vilan	Suprafaţa (mp)	Tarla	Parcelă	Nr. topo	Observaţii / Referinţe
1	curti constructii	DA	336	60	2220	-	
2	arabil	DA	1.104	60	2220	-	

Date referitoare la construcţii

Crt	Număr	Destinaţie construcţie	Supraf. (mp)	Situaţie juridică	Observaţii / Referinţe
A1.1		constructii anexa	72	Cu acte	Nr. niveluri:1; S. construita la sol:72 mp;

Lungime Segmente
1) Valorile lungimilor segmentelor sunt obţinute din proiecţie în plan.

Punct început	X / Y	Punct sfârşit	X / Y	Lungime segment (** (m)
1	568.391,876 584.611,919	2	568.403,124 584.620,244	13.994
2	568.403,124 584.620,244	3	568.407,31 584.622,127	4.59
3	568.407,31 584.622,127	4	568.413,084 584.625,884	6.889

Document care conține date cu caracter personal, protejat de prevederile Regulamentului (UE) nr. 679/2016 și Legii 190/2018

Punct început	X / Y	Punct sfârşit	X / Y	Lungime segment (** (m)
4	568.413,084 584.625,884	5	568.417,147 584.628,949	5.089
5	568.417,147 584.628,949	6	568.421,951 584.632,111	5.751
6	568.421,951 584.632,111	7	568.431,856 584.638,63	11.858
7	568.431,856 584.638,63	8	568.441,002 584.642,561	9.955
8	568.441,002 584.642,561	9	568.440,596 584.647,338	4.794
9	568.440,596 584.647,338	10	568.432,261 584.649,925	8.727
10	568.432,261 584.649,925	11	568.419,472 584.653,464	13.27
11	568.419,472 584.653,464	12	568.413,325 584.654,947	6.323
12	568.413,325 584.654,947	13	568.408,471 584.654,26	4.902
13	568.408,471 584.654,26	14	568.399,484 584.651,683	9.349
14	568.399,484 584.651,683	15	568.383,884 584.644,583	17.14
15	568.383,884 584.644,583	16	568.376,95 584.639,894	8.371
16	568.376,95 584.639,894	17	568.380,778 584.631,637	9.101
17	568.380,778 584.631,637	18	568.384,83 584.624,084	8.571
18	568.384,83 584.624,084	19	568.386,5 584.620,705	3.769
19	568.386,5 584.620,705	20	568.388,609 584.617,376	3.941
20	568.388,609 584.617,376	1	568.391,876 584.611,919	6.36

** Lungimile segmentelor sunt determinate în planul de proiecţie Stereo 70 şi sunt rotunjite la 1 milimetru.
*** Distanţa dintre puncte este formată din segmente cumulate ce sunt mai mici decât valoarea 1 milimetru.

Document care conține date cu caracter personal, protejat de prevederile Regulamentului (UE) nr. 679/2016 și Legii 190/2018

DATE DESPRE IMOBILUL NR. 2549

Oficiul de Cadastru şi Publicitate Imobiliară NEAMT
Biroul de Cadastru şi Publicitate Imobiliară Bicaz

A. Partea I. Descrierea imobilului

TEREN Intravilan

Adresa: Loc. Damuc, Jud. Neamt, pct. 'Paraul Fruntii'

Nr. Crt	Nr cadastral Nr. topografic	Suprafaţa* (mp)	Observaţii / Referinţe
A1		Din acte: 5.000 Masurata: 5.212	Sector cadastral:104 Teren imprejmuit;

Construcţii

Crt	Nr cadastral Nr. topografic	Adresa	Observaţii / Referinţe
A1.1		Loc. Damuc, Jud. Neamt	Nr. niveluri:2; S. construita la sol:123 mp; P+1
A1.2		Loc. Damuc, Jud. Neamt	Nr. niveluri:1; S. construita la sol:31 mp;
A1.3		Loc. Damuc, Jud. Neamt	Nr. niveluri:1; S. construita la sol:78 mp;
A1.4		Loc. Damuc, Jud. Neamt	Nr. niveluri:1; S. construita la sol:24 mp;
A1.5		Loc. Damuc, Jud. Neamt	Nr. niveluri:1; S. construita la sol:15 mp;

B. Partea II. Proprietari şi acte

Inscrieri privitoare la dreptul de proprietate şi alte drepturi reale		Referinţe
2549 / 19/10/2023		
Hotarare Judecatoreasca nr. 1039, din 16/12/2020 emis de Judecatoria Bicaz;		
B1	Intabulare, drept de PROPRIETATE, dobandit prin Lege, cota actuala 1/1, cota initiala 1/1	A1
	1) **TOPLICEANU NICOLAE**, DECEDAT DEFUNCT:Da 2) **TOPLICEANU ANA**, DECEDAT DEFUNCT:Da	
Act Administrativ nr. 2211, din 10/11/2023 emis de PRIMARIA COM.DAMUC;		
B2	Intabulare, drept de PROPRIETATE, dobandit prin Lege, cota actuala 1/1, cota initiala 1/1	A1.1, A1.2, A1.3, A1.4, A1.5
	1) **TOPLICEANU EUGEN** 2) **TOPLICEANU TRIFANA**	

C. Partea III. SARCINI .

Inscrieri privind dezmembramintele dreptului de proprietate, drepturi reale de garanţie şi sarcini	Referinţe
NU SUNT	

Document care conține date cu caracter personal, protejat de prevederile Regulamentului (UE) nr. 679/2016 și Legii 190/2018

Anexa Nr. 1 La Partea I

Teren

Nr cadastral	Suprafaţa (mp)*	Observaţii / Referinţe
	Din acte: 5.000 Masurata: 5.212	

* Suprafaţa este determinată in planul de proiecţie Stereo 70.

DETALII LINIARE IMOBIL

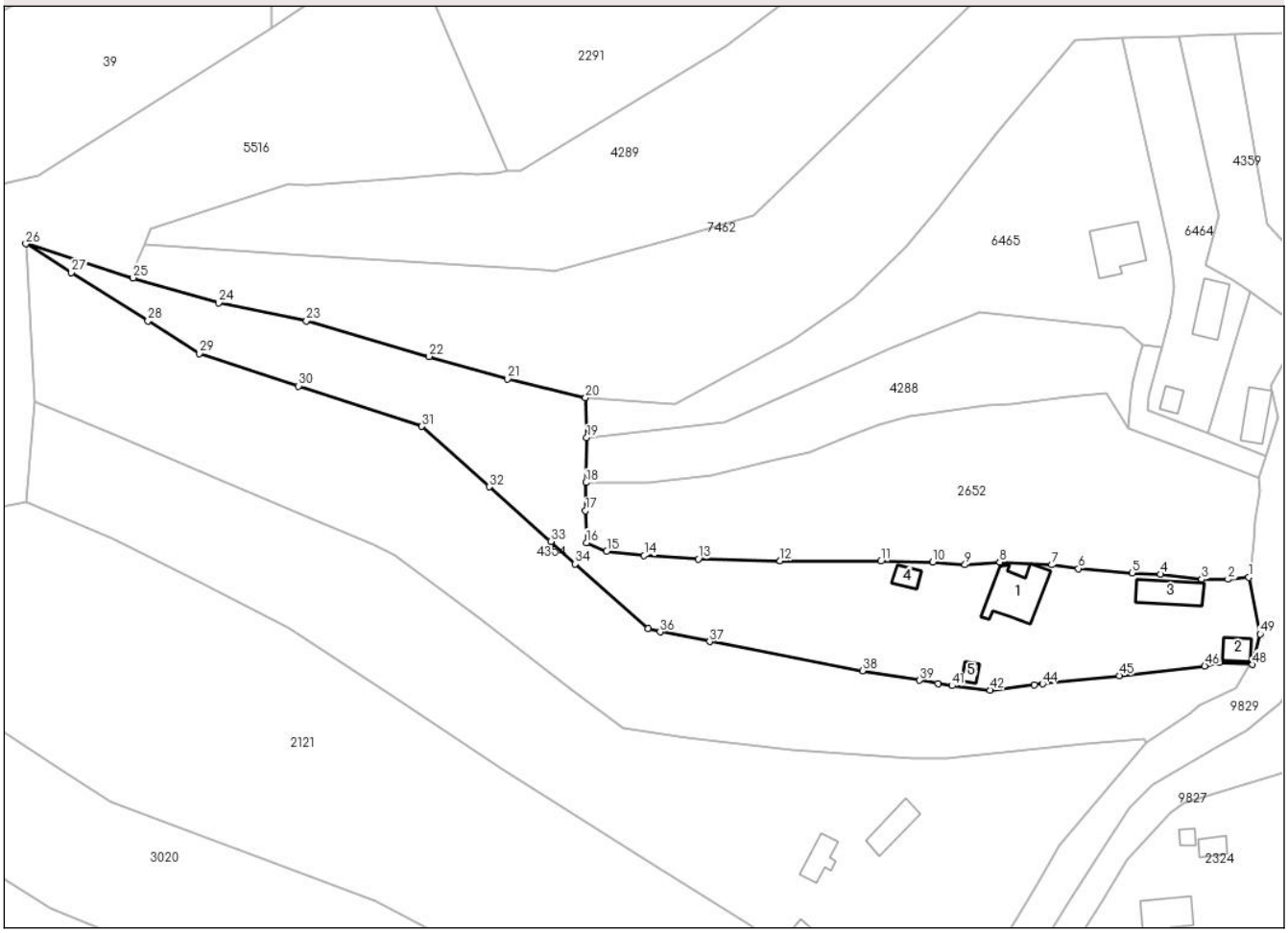

Date referitoare la teren

Crt	Categorie folosinţă	Intra vilan	Suprafaţa (mp)	Tarla	Parcelă	Nr. topo	Observaţii / Referinţe
1	curti constructii	DA	1.106	61	2273; 2274; 2275; 2272; 2271	-	
2	arabil	DA	570	61	2271; 2273	-	
3	faneata	DA	3.536	61	2272; 2275; 2276	-	

Date referitoare la construcţii

Crt	Număr	Destinaţie construcţie	Supraf. (mp)	Situaţie juridică	Observaţii / Referinţe
A1.1		constructii de locuinte	123	Cu acte	Nr. niveluri:2; S. construita la sol:123 mp; P+1
A1.2		constructii anexa	31	Cu acte	Nr. niveluri:1; S. construita la sol:31 mp;
A1.3		constructii anexa	78	Cu acte	Nr. niveluri:1; S. construita la sol:78 mp;
A1.4		constructii anexa	24	Cu acte	Nr. niveluri:1; S. construita la sol:24 mp;
A1.5		constructii anexa	15	Cu acte	Nr. niveluri:1; S. construita la sol:15 mp;

Document care conține date cu caracter personal, protejat de prevederile Regulamentului (UE) nr. 679/2016 și Legii 190/2018

Lungime Segmente

1) Valorile lungimilor segmentelor sunt obţinute din proiecţie în plan.

Punct început	X / Y	Punct sfârşit	X / Y	Lungime segment
1	569.130,688 585.138,207	2	569.126,034 585.137,782	4.673
4	569.110,918 585.138,887	5	569.104,646 585.139,205	6.28
7	569.086,708 585.140,977	8	569.075,106 585.141,591	11.618
10	569.060,174 585.141,565	11	569.048,594 585.141,787	11.582
13	569.007,86 585.142,324	14	568.995,771 585.143,05	12.111
16	568.982,915 585.145,925	17	568.982,7 585.153,058	7.136
19	568.982,968 585.169,356	20	568.982,717 585.178,28	8.928
22	568.947,802 585.187,48	23	568.920,439 585.195,357	28.474
25	568.881,768 585.205,014	26	568.857,847 585.212,591	25.092
28	568.885,087 585.195,42	29	568.896,579 585.188,147	13.6
31	568.946,188 585.171,855	32	568.961,271 585.158,394	20.216
34	568.980,358 585.141,2	35	568.996,618 585.126,813	21.711
37	569.010,395 585.123,859	38	569.044,458 585.117,375	34.675
40	569.061,359 585.114,533	41	569.064,459 585.114,012	3.143
43	569.082,828 585.114,213	44	569.084,651 585.114,416	1.834
46	569.120,815 585.118,448	47	569.124,012 585.119,148	3.273
49	569.133,206 585.125,527	1	569.130,688 585.138,207	12.928

Punct început	X / Y	Punct sfârşit	X / Y	Lungime segment
2	569.126,034 585.137,782	3	569.120,173 585.137,753	5.861
5	569.104,646 585.139,205	6	569.092,687 585.140,163	11.997
8	569.075,106 585.141,591	9	569.067,354 585.140,989	7.775
11	569.048,594 585.141,787	12	569.026,118 585.141,905	22.476
14	568.995,771 585.143,05	15	568.987,426 585.144,056	8.405
17	568.982,7 585.153,058	18	568.982,769 585.159,354	6.296
20	568.982,717 585.178,28	21	568.965,293 585.182,464	17.919
23	568.920,439 585.195,357	24	568.900,87 585.199,437	19.99
26	568.857,847 585.212,591	27	568.867,994 585.206,184	12.0
29	568.896,579 585.188,147	30	568.918,604 585.180,859	23.199
32	568.961,271 585.158,394	33	568.974,955 585.146,213	18.32
35	568.996,618 585.126,813	36	568.999,304 585.126,02	2.801
38	569.044,458 585.117,375	39	569.057,205 585.115,232	12.926
41	569.064,459 585.114,012	42	569.072,997 585.113,045	8.593
44	569.084,651 585.114,416	45	569.101,764 585.116,284	17.215
47	569.124,012 585.119,148	48	569.131,396 585.118,743	7.395

Punct început	X / Y	Punct sfârşit	X / Y	Lungime segment
3	569.120,173 585.137,753	4	569.110,918 585.138,887	9.324
6	569.092,687 585.140,163	7	569.086,708 585.140,977	6.034
9	569.067,354 585.140,989	10	569.060,174 585.141,565	7.203
12	569.026,118 585.141,905	13	569.007,86 585.142,324	18.263
15	568.987,426 585.144,056	16	568.982,915 585.145,925	4.883
18	568.982,769 585.159,354	19	568.982,968 585.169,356	10.004
21	568.965,293 585.182,464	22	568.947,802 585.187,48	18.196
24	568.900,87 585.199,437	25	568.881,768 585.205,014	19.899
27	568.867,994 585.206,184	28	568.885,087 585.195,42	20.2
30	568.918,604 585.180,859	31	568.946,188 585.171,855	29.016
33	568.974,955 585.146,213	34	568.980,358 585.141,2	7.37
36	568.999,304 585.126,02	37	569.010,395 585.123,859	11.3
39	569.057,205 585.115,232	40	569.061,359 585.114,533	4.212
42	569.072,997 585.113,045	43	569.082,828 585.114,213	9.9
45	569.101,764 585.116,284	46	569.120,815 585.118,448	19.174
48	569.131,396 585.118,743	49	569.133,206 585.125,527	7.021

** Lungimile segmentelor sunt determinate în planul de proiecţie Stereo 70 şi sunt rotunjite la 1 milimetru.

*** Distanţa dintre puncte este formată din segmente cumulate ce sunt mai mici decât valoarea 1 milimetru.

Document care conține date cu caracter personal, protejat de prevederile Regulamentului (UE) nr. 679/2016 și Legii 190/2018

DATE DESPRE IMOBILUL NR. 2581

Oficiul de Cadastru şi Publicitate Imobiliară NEAMT
Biroul de Cadastru şi Publicitate Imobiliară Bicaz

A. Partea I. Descrierea imobilului

TEREN Intravilan

Adresa: Loc. Damuc, Jud. Neamt, pct. 'Damuc De Sus'

Nr. Crt	Nr cadastral Nr. topografic	Suprafaţa* (mp)	Observaţii / Referinţe
A1		3.624	Sector cadastral:104 Teren neimprejmuit;

Construcţii

Crt	Nr cadastral Nr. topografic	Adresa	Observaţii / Referinţe
A1.1		Loc. Damuc, Jud. Neamt	Nr. niveluri:1; S. construita la sol:68 mp;
A1.2		Loc. Damuc, Jud. Neamt	Nr. niveluri:1; S. construita la sol:97 mp;
A1.3		Loc. Damuc, Jud. Neamt	Nr. niveluri:1; S. construita la sol:44 mp;

B. Partea II. Proprietari şi acte

Inscrieri privitoare la dreptul de proprietate şi alte drepturi reale		Referinţe
2581 / 19/10/2023		
Act Administrativ nr. 1967, din 19/10/2023 emis de PRIMARIA COM.DAMUC;		
B1	Inscrierea posesiei, drept de PROPRIETATE, dobandit prin Lege, cota actuala 1/1, cota initiala 1/1	A1
	1) **BUCUR LUCIAN**	
Act Administrativ nr. 2211, din 10/11/2023 emis de PRIMARIA COM.DAMUC;		
B2	Intabulare, drept de PROPRIETATE, dobandit prin Lege, cota actuala 1/1, cota initiala 1/1	A1.1, A1.2, A1.3
	1) **BUCUR LUCIAN**	

C. Partea III. SARCINI .

Inscrieri privind dezmembramintele dreptului de proprietate, drepturi reale de garanţie şi sarcini	Referinţe
NU SUNT	

Document care conține date cu caracter personal, protejat de prevederile Regulamentului (UE) nr. 679/2016 și Legii 190/2018

Anexa Nr. 1 La Partea I

Teren

Nr cadastral	Suprafaţa (mp)*	Observaţii / Referinţe
	3.624	

* Suprafaţa este determinată in planul de proiecţie Stereo 70.

DETALII LINIARE IMOBIL

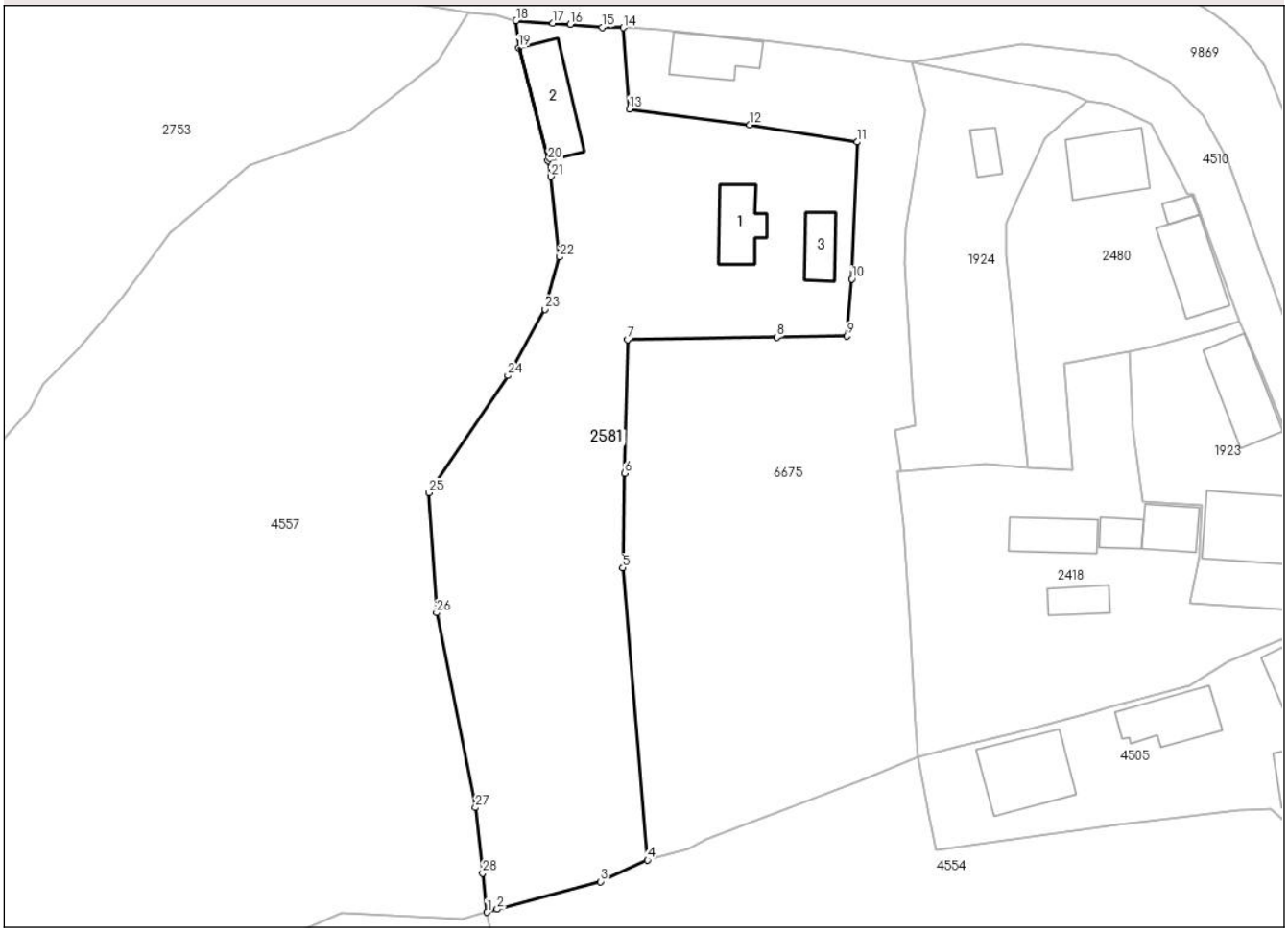

Date referitoare la teren

Crt	Categorie folosință	Intra vilan	Suprafaţa (mp)	Tarla	Parcelă	Nr. topo	Observaţii / Referinţe
1	curti constructii	DA	1.240	61	2391; 2389; 2388	-	
2	arabil	DA	603	61	2390; 2388	-	
3	faneata	DA	1.781	61	2390; 2378	-	

Date referitoare la construcţii

Crt	Număr	Destinaţie construcţie	Supraf. (mp)	Situaţie juridică	Observaţii / Referinţe
A1.1		constructii de locuinte	68	Cu acte	Nr. niveluri:1; S. construita la sol:68 mp;
A1.2		constructii anexa	97	Cu acte	Nr. niveluri:1; S. construita la sol:97 mp;
A1.3		constructii anexa	44	Cu acte	Nr. niveluri:1; S. construita la sol:44 mp;

Lungime Segmente

1) Valorile lungimilor segmentelor sunt obţinute din proiecţie în plan.

Punct început	X / Y	Punct sfârşit	X / Y	Lungime segment (** (m)
1	569.098,803 585.760,363	2	569.100,289 585.760,795	1.548

Punct început	X / Y	Punct sfârşit	X / Y	Lungime segment (** (m)
2	569.100,289 585.760,795	3	569.115,461 585.764,839	15.702

Document care conține date cu caracter personal, protejat de prevederile Regulamentului (UE) nr. 679/2016 și Legii 190/2018

Punct început	X / Y	Punct sfârşit	X / Y	Lungime segment (** (m)
3	569.115,461 585.764,839	4	569.122,345 585.767,99	7.571
5	569.118,719 585.810,804	6	569.118,993 585.824,64	13.839
7	569.119,382 585.844,238	8	569.141,279 585.844,577	21.9
9	569.151,538 585.844,736	10	569.152,308 585.853,113	8.412
11	569.153,075 585.873,165	12	569.137,349 585.875,676	15.925
13	569.119,669 585.877,994	14	569.118,761 585.889,913	11.954
15	569.115,67 585.889,969	16	569.111,005 585.890,416	4.686
17	569.108,418 585.890,575	18	569.103,058 585.890,942	5.373
19	569.103,435 585.886,944	20	569.107,736 585.870,497	17.0
21	569.108,139 585.868,108	22	569.109,447 585.856,342	11.838
23	569.107,317 585.848,686	24	569.101,838 585.838,966	11.158
25	569.090,286 585.821,789	26	569.091,384 585.804,222	17.601
27	569.097,101 585.775,681	28	569.098,166 585.766,093	9.647

Punct început	X / Y	Punct sfârşit	X / Y	Lungime segment (** (m)
4	569.122,345 585.767,99	5	569.118,719 585.810,804	42.967
6	569.118,993 585.824,64	7	569.119,382 585.844,238	19.602
8	569.141,279 585.844,577	9	569.151,538 585.844,736	10.26
10	569.152,308 585.853,113	11	569.153,075 585.873,165	20.067
12	569.137,349 585.875,676	13	569.119,669 585.877,994	17.831
14	569.118,761 585.889,913	15	569.115,67 585.889,969	3.092
16	569.111,005 585.890,416	17	569.108,418 585.890,575	2.592
18	569.103,058 585.890,942	19	569.103,435 585.886,944	4.016
20	569.107,736 585.870,497	21	569.108,139 585.868,108	2.423
22	569.109,447 585.856,342	23	569.107,317 585.848,686	7.947
24	569.101,838 585.838,966	25	569.090,286 585.821,789	20.7
26	569.091,384 585.804,222	27	569.097,101 585.775,681	29.108
28	569.098,166 585.766,093	1	569.098,803 585.760,363	5.765

** Lungimile segmentelor sunt determinate în planul de proiecţie Stereo 70 şi sunt rotunjite la 1 milimetru.
*** Distanţa dintre puncte este formată din segmente cumulate ce sunt mai mici decât valoarea 1 milimetru.

Document care conține date cu caracter personal, protejat de prevederile Regulamentului (UE) nr. 679/2016 și Legii 190/2018

DATE DESPRE IMOBILUL NR. 2652

Oficiul de Cadastru şi Publicitate Imobiliară NEAMT
Biroul de Cadastru şi Publicitate Imobiliară Bicaz

A. Partea I. Descrierea imobilului

TEREN Intravilan

Adresa: Loc. Damuc, Jud. Neamt

Nr. Crt	Nr cadastral Nr. topografic	Suprafaţa* (mp)	Observaţii / Referinţe
A1	50941	4.107	Sector cadastral:104 Teren imprejmuit;

B. Partea II. Proprietari şi acte

Inscrieri privitoare la dreptul de proprietate şi alte drepturi reale		Referinţe
3177 / 07/02/2018		
Act Notarial nr. Contract de vanzare aut. nr. 273, din 07/02/2018 emis de NP LEHĂDUŞ ALINA-LAURA;		
B1	Intabulare, drept de PROPRIETATE, dobandit prin Conventie, cota actuala 1/1, cota initiala 1/1	A1
	1) **TOPLICEANU ADRIAN-CONSTANTIN**, -necasatorit	

C. Partea III. SARCINI .

Inscrieri privind dezmembramintele dreptului de proprietate, drepturi reale de garanţie şi sarcini	Referinţe
NU SUNT	

Anexa Nr. 1 La Partea I

Teren

Nr cadastral	Suprafaţa (mp)*	Observaţii / Referinţe
50941	4.107	

* Suprafaţa este determinată in planul de proiecţie Stereo 70.

DETALII LINIARE IMOBIL

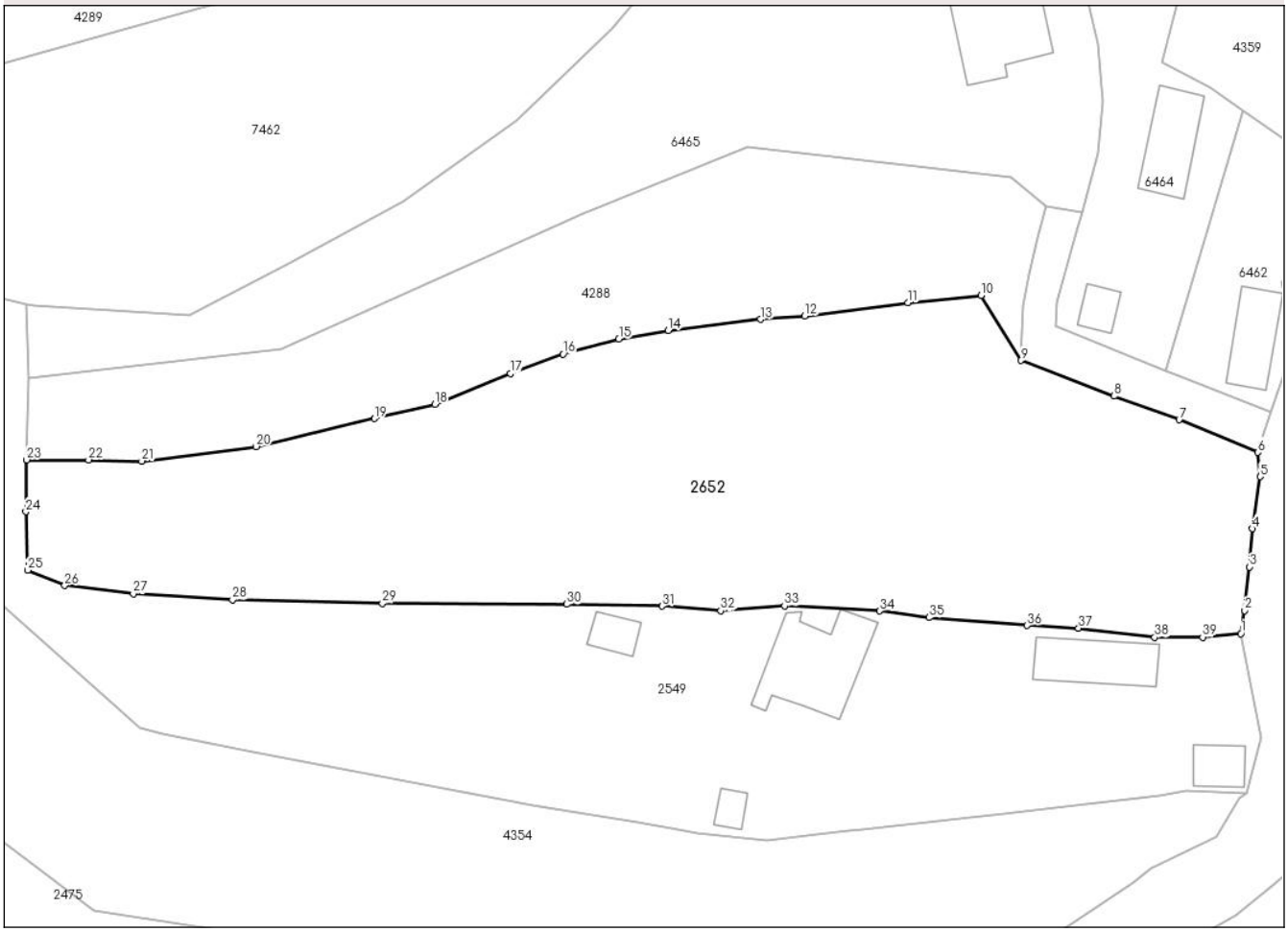

Date referitoare la teren

Crt	Categorie folosință	Intra vilan	Suprafaţa (mp)	Tarla	Parcelă	Nr. topo	Observaţii / Referinţe
1	faneata	DA	4.107	-	-	-	

Lungime Segmente

1) Valorile lungimilor segmentelor sunt obţinute din proiecţie în plan.

Punct început	X / Y	Punct sfârşit	X / Y	Lungime segment (** (m)
1	569.130,688 585.138,207	2	569.131,167 585.141,035	2.868
3	569.131,728 585.146,333	4	569.132,111 585.150,988	4.671
5	569.133,045 585.157,305	6	569.132,737 585.160,269	2.98
7	569.123,171 585.164,245	8	569.115,266 585.167,125	8.413
9	569.103,882 585.171,442	10	569.099,029 585.179,358	9.285

Punct început	X / Y	Punct sfârşit	X / Y	Lungime segment (** (m)
2	569.131,167 585.141,035	3	569.131,728 585.146,333	5.328
4	569.132,111 585.150,988	5	569.133,045 585.157,305	6.386
6	569.132,737 585.160,269	7	569.123,171 585.164,245	10.359
8	569.115,266 585.167,125	9	569.103,882 585.171,442	12.175
10	569.099,029 585.179,358	11	569.090,142 585.178,49	8.929

Document care conține date cu caracter personal, protejat de prevederile Regulamentului (UE) nr. 679/2016 și Legii 190/2018

Punct început	X / Y	Punct sfârşit	X / Y	Lungime segment (** (m)
11	569.090,142 585.178,49	12	569.077,553 585.176,872	12.693
13	569.072,19 585.176,458	14	569.060,941 585.175,083	11.333
15	569.054,924 585.174,056	16	569.048,141 585.172,224	7.026
17	569.041,745 585.169,853	18	569.032,511 585.166,11	9.964
19	569.025,17 585.164,39	20	569.010,725 585.160,975	14.843
21	568.996,8 585.159,208	22	568.990,331 585.159,363	6.471
23	568.982,769 585.159,354	24	568.982,7 585.153,058	6.296
25	568.982,915 585.145,925	26	568.987,426 585.144,056	4.883
27	568.995,771 585.143,05	28	569.007,86 585.142,324	12.111
29	569.026,118 585.141,905	30	569.048,594 585.141,787	22.476
31	569.060,174 585.141,565	32	569.067,354 585.140,989	7.203
33	569.075,106 585.141,591	34	569.086,708 585.140,977	11.618
35	569.092,687 585.140,163	36	569.104,646 585.139,205	11.997
37	569.110,918 585.138,887	38	569.120,173 585.137,753	9.324
39	569.126,034 585.137,782	1	569.130,688 585.138,207	4.673

Punct început	X / Y	Punct sfârşit	X / Y	Lungime segment (** (m)
12	569.077,553 585.176,872	13	569.072,19 585.176,458	5.379
14	569.060,941 585.175,083	15	569.054,924 585.174,056	6.104
16	569.048,141 585.172,224	17	569.041,745 585.169,853	6.821
18	569.032,511 585.166,11	19	569.025,17 585.164,39	7.54
20	569.010,725 585.160,975	21	568.996,8 585.159,208	14.037
22	568.990,331 585.159,363	23	568.982,769 585.159,354	7.562
24	568.982,7 585.153,058	25	568.982,915 585.145,925	7.136
26	568.987,426 585.144,056	27	568.995,771 585.143,05	8.405
28	569.007,86 585.142,324	29	569.026,118 585.141,905	18.263
30	569.048,594 585.141,787	31	569.060,174 585.141,565	11.582
32	569.067,354 585.140,989	33	569.075,106 585.141,591	7.775
34	569.086,708 585.140,977	35	569.092,687 585.140,163	6.034
36	569.104,646 585.139,205	37	569.110,918 585.138,887	6.28
38	569.120,173 585.137,753	39	569.126,034 585.137,782	5.861

** Lungimile segmentelor sunt determinate în planul de proiecţie Stereo 70 şi sunt rotunjite la 1 milimetru.
*** Distanţa dintre puncte este formată din segmente cumulate ce sunt mai mici decât valoarea 1 milimetru.

Document care conține date cu caracter personal, protejat de prevederile Regulamentului (UE) nr. 679/2016 și Legii 190/2018

DATE DESPRE IMOBILUL NR. 2662

Oficiul de Cadastru şi Publicitate Imobiliară NEAMT
Biroul de Cadastru şi Publicitate Imobiliară Bicaz

A. Partea I. Descrierea imobilului

TEREN Necunoscut

Adresa: Loc. Damuc, Jud. Neamt, si extravilan pct. ' Fata Fruntii '

Nr. Crt	Nr cadastral Nr. topografic	Suprafaţa* (mp)	Observaţii / Referinţe
A1		8.341	Sector cadastral:104 Teren imprejmuit; Teren intravilan si extravilan

Construcţii

Crt	Nr cadastral Nr. topografic	Adresa	Observaţii / Referinţe
A1.1		Loc. Damuc, Jud. Neamt, si extravilan comuna Damuc	Nr. niveluri:1; S. construita la sol:28 mp;

B. Partea II. Proprietari şi acte

Inscrieri privitoare la dreptul de proprietate şi alte drepturi reale		Referinţe
2662 / 19/10/2023		
Act Administrativ nr. 1968, din 19/10/2023 emis de PRIMARIA COM.DAMUC;		
B1	Inscrierea posesiei, drept de PROPRIETATE, dobandit prin Lege, cota actuala 1/1, cota initiala 1/1	A1
	1) **TRIFAN VIOREL** 2) **TRIFAN NICULINA**	
Act Administrativ nr. 2211, din 10/11/2023 emis de PRIMARIA COM.DAMUC;		
B2	Intabulare, drept de PROPRIETATE, dobandit prin Lege, cota actuala 1/1, cota initiala 1/1	A1.1
	1) **TRIFAN VIOREL** 2) **TRIFAN NICULINA**	

C. Partea III. SARCINI .

Inscrieri privind dezmembramintele dreptului de proprietate, drepturi reale de garanţie şi sarcini	Referinţe
NU SUNT	

Document care conține date cu caracter personal, protejat de prevederile Regulamentului (UE) nr. 679/2016 și Legii 190/2018

Anexa Nr. 1 La Partea I

Teren

Nr cadastral	Suprafaţa (mp)*	Observaţii / Referinţe
	8.341	Teren intravilan si extravilan

* Suprafaţa este determinată in planul de proiecţie Stereo 70.

DETALII LINIARE IMOBIL

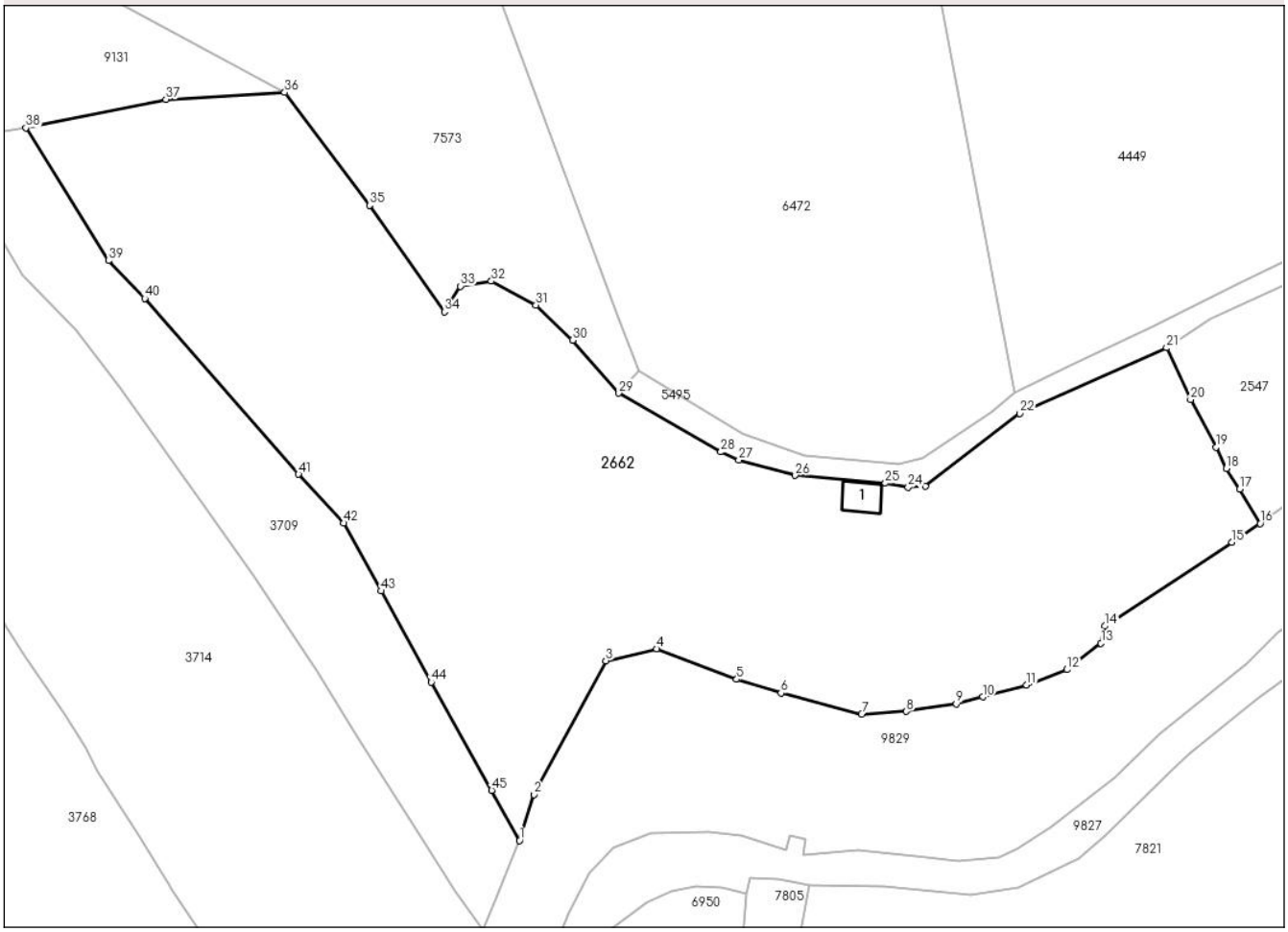

Date referitoare la teren

Crt	Categorie folosință	Intra vilan	Suprafaţa (mp)	Tarla	Parcelă	Nr. topo	Observaţii / Referinţe
1	faneata	DA	3.731	60	2217; 2218	-	
2	arabil	DA	589	60	2218	-	
3	arabil	DA	445	60	2217	-	
4	faneata	NU	3.576	-	-	-	Teren extravilan

Date referitoare la construcţii

Crt	Număr	Destinaţie construcţie	Supraf. (mp)	Situaţie juridică	Observaţii / Referinţe
A1.1		constructii anexa	28	Cu acte	Nr. niveluri:1; S. construita la sol:28 mp;

Lungime Segmente

1) Valorile lungimilor segmentelor sunt obţinute din proiecţie în plan.

Punct început	X / Y	Punct sfârşit	X / Y	Lungime segment
1	568.273,805 584.561,448	2	568.276,063 584.568,751	7.644
4	568.295,665 584.591,947	5	568.308,42 584.587,107	13.642

Punct început	X / Y	Punct sfârşit	X / Y	Lungime segment
2	568.276,063 584.568,751	3	568.287,565 584.590,075	24.228
5	568.308,42 584.587,107	6	568.315,473 584.584,926	7.383

Punct început	X / Y	Punct sfârşit	X / Y	Lungime segment
3	568.287,565 584.590,075	4	568.295,665 584.591,947	8.314
6	568.315,473 584.584,926	7	568.328,353 584.581,551	13.315

Document care conține date cu caracter personal, protejat de prevederile Regulamentului (UE) nr. 679/2016 și Legii 190/2018

Punct început	X / Y	Punct sfârşit	X / Y	Lungime segment
7	568.328,353 584.581,551	8	568.335,457 584.582,009	7.119
10	568.347,636 584.584,314	11	568.354,624 584.586,196	7.237
13	568.366,486 584.592,863	14	568.367,131 584.595,578	2.791
16	568.391,876 584.611,919	17	568.388,609 584.617,376	6.36
19	568.384,83 584.624,084	20	568.380,778 584.631,637	8.571
22	568.353,56 584.629,42	23	568.338,476 584.617,835	19.019
25	568.332,091 584.618,317	26	568.317,745 584.619,582	14.402
28	568.305,889 584.623,322	29	568.289,628 584.632,67	18.756
31	568.276,42 584.646,714	32	568.269,312 584.650,518	8.062
34	568.261,827 584.645,646	35	568.249,916 584.662,59	20.712
37	568.217,418 584.679,448	38	568.195,109 584.674,933	22.761
40	568.214,047 584.647,762	41	568.238,56 584.619,759	37.216
43	568.251,72 584.601,176	44	568.259,731 584.586,645	16.593

Punct început	X / Y	Punct sfârşit	X / Y	Lungime segment
8	568.335,457 584.582,009	9	568.343,423 584.583,179	8.051
11	568.354,624 584.586,196	12	568.361,073 584.588,65	6.9
14	568.367,131 584.595,578	15	568.387,376 584.608,934	24.254
17	568.388,609 584.617,376	18	568.386,5 584.620,705	3.941
20	568.380,778 584.631,637	21	568.376,95 584.639,894	9.101
23	568.338,476 584.617,835	24	568.335,747 584.617,681	2.733
26	568.317,745 584.619,582	27	568.308,761 584.622,014	9.307
29	568.289,628 584.632,67	30	568.282,264 584.641,085	11.182
32	568.269,312 584.650,518	33	568.264,378 584.649,712	4.999
35	568.249,916 584.662,59	36	568.236,357 584.680,558	22.51
38	568.195,109 584.674,933	39	568.208,261 584.653,769	24.918
41	568.238,56 584.619,759	42	568.245,805 584.611,992	10.622
44	568.259,731 584.586,645	45	568.269,371 584.569,451	19.712

Punct început	X / Y	Punct sfârşit	X / Y	Lungime segment
9	568.343,423 584.583,179	10	568.347,636 584.584,314	4.363
12	568.361,073 584.588,65	13	568.366,486 584.592,863	6.859
15	568.387,376 584.608,934	16	568.391,876 584.611,919	5.4
18	568.386,5 584.620,705	19	568.384,83 584.624,084	3.769
21	568.376,95 584.639,894	22	568.353,56 584.629,42	25.628
24	568.335,747 584.617,681	25	568.332,091 584.618,317	3.711
27	568.308,761 584.622,014	28	568.305,889 584.623,322	3.156
30	568.282,264 584.641,085	31	568.276,42 584.646,714	8.114
33	568.264,378 584.649,712	34	568.261,827 584.645,646	4.8
36	568.236,357 584.680,558	37	568.217,418 584.679,448	18.972
39	568.208,261 584.653,769	40	568.214,047 584.647,762	8.34
42	568.245,805 584.611,992	43	568.251,72 584.601,176	12.328
45	568.269,371 584.569,451	1	568.273,805 584.561,448	9.149

** Lungimile segmentelor sunt determinate în planul de proiecţie Stereo 70 şi sunt rotunjite la 1 milimetru.
*** Distanţa dintre puncte este formată din segmente cumulate ce sunt mai mici decât valoarea 1 milimetru.

Document care conține date cu caracter personal, protejat de prevederile Regulamentului (UE) nr. 679/2016 și Legii 190/2018

DATE DESPRE IMOBILUL NR. 2751

Oficiul de Cadastru şi Publicitate Imobiliară NEAMT
Biroul de Cadastru şi Publicitate Imobiliară Bicaz

A. Partea I. Descrierea imobilului

TEREN Intravilan

Adresa: Loc. Damuc, Jud. Neamt, punct 'Fata Fruntii'

Nr. Crt	Nr cadastral Nr. topografic	Suprafaţa* (mp)	Observaţii / Referinţe
A1	51037	8.732	Sector cadastral:104 Teren imprejmuit;

B. Partea II. Proprietari şi acte

Inscrieri privitoare la dreptul de proprietate şi alte drepturi reale		Referinţe
3748 / 14/02/2019		
Hotarare Judecatoreasca nr. Sentinta civila nr. 161, din 28/01/2010 emis de Judecatoria Bicaz in dosar nr. 1806/188/2009;		
B1	Intabulare, drept de PROPRIETATE, dobandit prin Hotarare Judecatoreasca, cota actuala 1/1, cota initiala 1/1	A1
	1) **ONIGA MARIA**	

C. Partea III. SARCINI .

Inscrieri privind dezmembramintele dreptului de proprietate, drepturi reale de garanţie şi sarcini	Referinţe
NU SUNT	

Document care conține date cu caracter personal, protejat de prevederile Regulamentului (UE) nr. 679/2016 și Legii 190/2018

Anexa Nr. 1 La Partea I

Teren

Nr cadastral	Suprafaţa (mp)*	Observaţii / Referinţe
51037	8.732	

* Suprafaţa este determinată in planul de proiecţie Stereo 70.

DETALII LINIARE IMOBIL

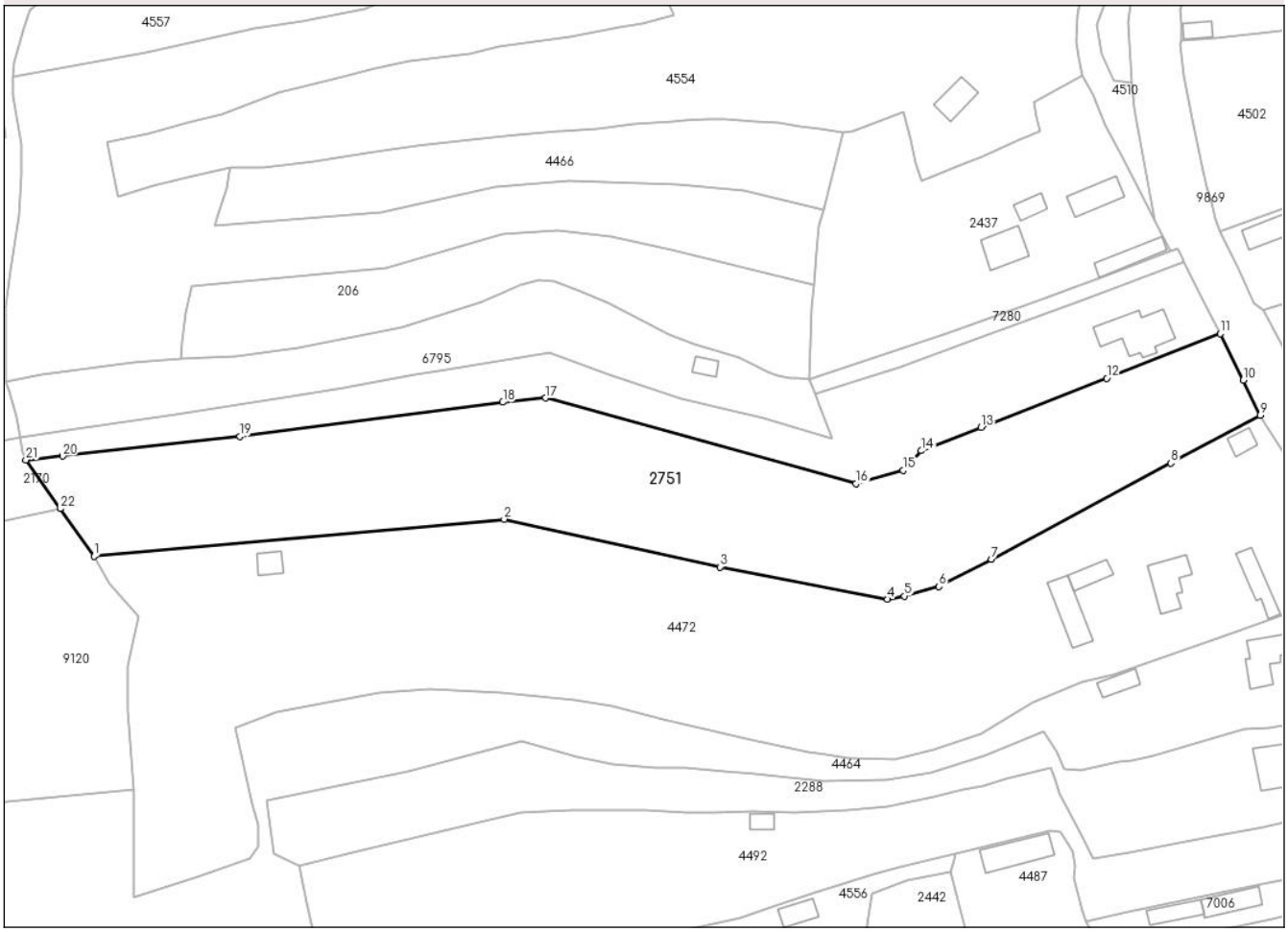

Date referitoare la teren

Crt	Categorie folosință	Intra vilan	Suprafaţa (mp)	Tarla	Parcelă	Nr. topo	Observaţii / Referinţe
1	faneata	DA	8.732	-	-	-	

Lungime Segmente

1) Valorile lungimilor segmentelor sunt obţinute din proiecţie în plan.

Punct început	X / Y	Punct sfârşit	X / Y	Lungime segment (** (m)
1	568.961,57 585.601,042	2	569.064,688 585.610,32	103.535
3	569.118,905 585.598,308	4	569.161,025 585.590,199	42.893
5	569.165,347 585.590,989	6	569.173,992 585.593,363	8.965
7	569.187,084 585.600,214	8	569.232,256 585.624,381	51.23
9	569.254,725 585.636,402	10	569.250,422 585.645,264	9.851

Punct început	X / Y	Punct sfârşit	X / Y	Lungime segment (** (m)
2	569.064,688 585.610,32	3	569.118,905 585.598,308	55.532
4	569.161,025 585.590,199	5	569.165,347 585.590,989	4.394
6	569.173,992 585.593,363	7	569.187,084 585.600,214	14.776
8	569.232,256 585.624,381	9	569.254,725 585.636,402	25.483
10	569.250,422 585.645,264	11	569.244,693 585.656,891	12.962

Document care conține date cu caracter personal, protejat de prevederile Regulamentului (UE) nr. 679/2016 și Legii 190/2018

Punct început	X / Y	Punct sfârşit	X / Y	Lungime segment (** (m)
11	569.244,693 585.656,891	12	569.216,164 585.645,702	30.645
13	569.184,59 585.633,318	14	569.169,482 585.627,498	16.19
15	569.164,917 585.622,558	16	569.153,102 585.619,213	12.279
17	569.075,096 585.640,76	18	569.064,338 585.639,688	10.811
19	568.998,289 585.631,086	20	568.953,701 585.626,129	44.863
21	568.944,455 585.625,187	22	568.953,093 585.612,943	14.984

Punct început	X / Y	Punct sfârşit	X / Y	Lungime segment (** (m)
12	569.216,164 585.645,702	13	569.184,59 585.633,318	33.916
14	569.169,482 585.627,498	15	569.164,917 585.622,558	6.726
16	569.153,102 585.619,213	17	569.075,096 585.640,76	80.927
18	569.064,338 585.639,688	19	568.998,289 585.631,086	66.607
20	568.953,701 585.626,129	21	568.944,455 585.625,187	9.294
22	568.953,093 585.612,943	1	568.961,57 585.601,042	14.611

** Lungimile segmentelor sunt determinate în planul de proiecţie Stereo 70 şi sunt rotunjite la 1 milimetru.
*** Distanţa dintre puncte este formată din segmente cumulate ce sunt mai mici decât valoarea 1 milimetru.

Document care conține date cu caracter personal, protejat de prevederile Regulamentului (UE) nr. 679/2016 și Legii 190/2018

DATE DESPRE IMOBILUL NR. 2761

Oficiul de Cadastru şi Publicitate Imobiliară NEAMT
Biroul de Cadastru şi Publicitate Imobiliară Bicaz

A. Partea I. Descrierea imobilului

TEREN Intravilan

Adresa: Loc. Damuc, Jud. Neamt, pct. 'Paraul Fruntii'

Nr. Crt	Nr cadastral Nr. topografic	Suprafaţa* (mp)	Observaţii / Referinţe
A1		1.587	Sector cadastral:104 Teren neimprejmuit;

B. Partea II. Proprietari şi acte

Inscrieri privitoare la dreptul de proprietate şi alte drepturi reale		Referinţe
2761 / 19/10/2023		
Act Administrativ nr. 1969, din 19/10/2023 emis de PRIMARIA COM.DAMUC;		
B1	Inscrierea posesiei, drept de PROPRIETATE, dobandit prin Lege, cota actuala 1/1, cota initiala 1/1	A1
	1) **BACIU EMIL**	

C. Partea III. SARCINI .

Inscrieri privind dezmembramintele dreptului de proprietate, drepturi reale de garanţie şi sarcini	Referinţe
NU SUNT	

Document care conține date cu caracter personal, protejat de prevederile Regulamentului (UE) nr. 679/2016 și Legii 190/2018

Anexa Nr. 1 La Partea I

Teren

Nr cadastral	Suprafaţa (mp)*	Observaţii / Referinţe
	1.587	

* Suprafaţa este determinată in planul de proiecţie Stereo 70.

DETALII LINIARE IMOBIL

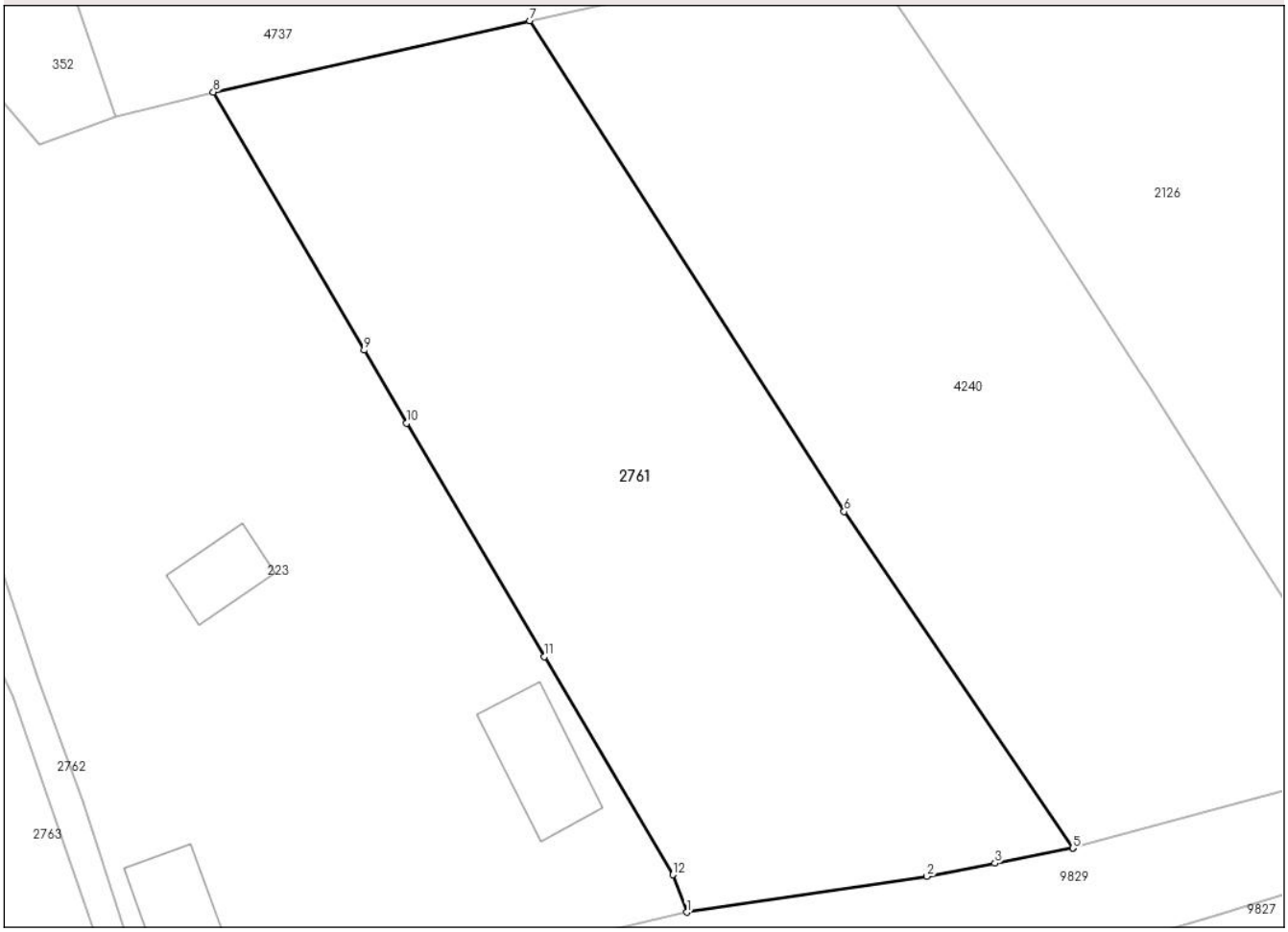

Date referitoare la teren

Crt	Categorie folosință	Intra vilan	Suprafaţa (mp)	Tarla	Parcelă	Nr. topo	Observaţii / Referinţe
1	arabil	DA	950	60	2233	-	
2	faneata	DA	637	60	2235	-	

Lungime Segmente
1) Valorile lungimilor segmentelor sunt obţinute din proiecţie în plan.

Punct început	X / Y	Punct sfârşit	X / Y	Lungime segment (** (m)
1	568.600,418 584.711,192	2	568.617,355 584.713,719	17.124
2	568.617,355 584.713,719	3	568.622,179 584.714,65	4.913
3	568.622,179 584.714,65	4	568.627,67 584.715,709	5.592
4	568.627,67 584.715,709	5	568.627,673 584.715,71	0.003

Document care conține date cu caracter personal, protejat de prevederile Regulamentului (UE) nr. 679/2016 și Legii 190/2018

Punct început	X / Y	Punct sfârşit	X / Y	Lungime segment (** (m)
5	568.627,673 584.715,71	6	568.611,531 584.739,455	28.712
6	568.611,531 584.739,455	7	568.589,338 584.774,071	41.119
7	568.589,338 584.774,071	8	568.566,988 584.769,047	22.908
8	568.566,988 584.769,047	9	568.577,622 584.750,829	21.094
9	568.577,622 584.750,829	10	568.580,625 584.745,683	5.958
10	568.580,625 584.745,683	11	568.590,349 584.729,209	19.13
11	568.590,349 584.729,209	12	568.599,422 584.713,838	17.849
12	568.599,422 584.713,838	1	568.600,418 584.711,192	2.827

** Lungimile segmentelor sunt determinate în planul de proiecţie Stereo 70 şi sunt rotunjite la 1 milimetru.
*** Distanţa dintre puncte este formată din segmente cumulate ce sunt mai mici decât valoarea 1 milimetru.

Document care conține date cu caracter personal, protejat de prevederile Regulamentului (UE) nr. 679/2016 și Legii 190/2018

DATE DESPRE IMOBILUL NR. 2762

Oficiul de Cadastru şi Publicitate Imobiliară NEAMT
Biroul de Cadastru şi Publicitate Imobiliară Bicaz

A. Partea I. Descrierea imobilului

TEREN Intravilan

Adresa: Loc. Damuc, Jud. Neamt, pct. 'Paraul Fruntii'

Nr. Crt	Nr cadastral Nr. topografic	Suprafaţa* (mp)	Observaţii / Referinţe
A1		1.028	Sector cadastral:104 Teren neimprejmuit;

Construcţii

Crt	Nr cadastral Nr. topografic	Adresa	Observaţii / Referinţe
A1.1		Loc. Damuc, Jud. Neamt	Nr. niveluri:1; S. construita la sol:99 mp;

B. Partea II. Proprietari şi acte

Inscrieri privitoare la dreptul de proprietate şi alte drepturi reale		Referinţe
2762 / 19/10/2023		
Act Administrativ nr. 1970, din 19/10/2023 emis de PRIMARIA COM.DAMUC;		
B1	Inscrierea posesiei, drept de PROPRIETATE, dobandit prin Lege, cota actuala 1/1, cota initiala 1/1	A1
	1) **BACIU EMIL**	
Act Administrativ nr. 2211, din 10/11/2023 emis de PRIMARIA COM.DAMUC;		
B2	Intabulare, drept de PROPRIETATE, dobandit prin Lege, cota actuala 1/1, cota initiala 1/1	A1.1
	1) **BACIU EMIL**	

C. Partea III. SARCINI .

Inscrieri privind dezmembramintele dreptului de proprietate, drepturi reale de garanţie şi sarcini	Referinţe
NU SUNT	

Document care conține date cu caracter personal, protejat de prevederile Regulamentului (UE) nr. 679/2016 și Legii 190/2018

Anexa Nr. 1 La Partea I

Teren

Nr cadastral	Suprafaţa (mp)*	Observaţii / Referinţe
	1.028	

* Suprafaţa este determinată in planul de proiecţie Stereo 70.

DETALII LINIARE IMOBIL

Date referitoare la teren

Crt	Categorie folosință	Intra vilan	Suprafaţa (mp)	Tarla	Parcelă	Nr. topo	Observaţii / Referinţe
1	faneata	DA	713	60	2228; 2229	-	
2	curti constructii	DA	315	60	2228; 2229	-	

Date referitoare la construcţii

Crt	Număr	Destinaţie construcţie	Supraf. (mp)	Situaţie juridică	Observaţii / Referinţe
A1.1		constructii de locuinte	99	Cu acte	Nr. niveluri:1; S. construita la sol:99 mp;

Lungime Segmente
1) Valorile lungimilor segmentelor sunt obţinute din proiecţie în plan.

Punct început	X / Y	Punct sfârşit	X / Y	Lungime segment (** (m)
1	568.560,558 584.704,023	2	568.565,171 584.693,111	11.847
3	568.567,422 584.694,794	4	568.562,273 584.705,02	11.449
5	568.558,915 584.715,604	6	568.557,78 584.718,971	3.553

Punct început	X / Y	Punct sfârşit	X / Y	Lungime segment (** (m)
2	568.565,171 584.693,111	3	568.567,422 584.694,794	2.811
4	568.562,273 584.705,02	5	568.558,915 584.715,604	11.104
6	568.557,78 584.718,971	7	568.556,286 584.723,208	4.493

Document care conține date cu caracter personal, protejat de prevederile Regulamentului (UE) nr. 679/2016 și Legii 190/2018

Punct început	X / Y	Punct sfârşit	X / Y	Lungime segment (** (m)
7	568.556,286 584.723,208	8	568.554,64 584.727,577	4.669
9	568.551,5 584.737,111	10	568.547,036 584.750,768	14.368
11	568.542,761 584.763,177	12	568.540,28 584.762,315	2.626
13	568.536,141 584.760,689	14	568.532,633 584.760,313	3.528
15	568.528,951 584.760,3	16	568.525,471 584.760,286	3.48
17	568.521,493 584.760,797	18	568.517,421 584.760,81	4.072
19	568.513,645 584.759,117	20	568.510,178 584.756,806	4.167
21	568.508,342 584.755,123	22	568.514,098 584.744,694	11.912
23	568.521,713 584.730,894	24	568.523,268 584.728,076	3.219
25	568.531,689 584.732,267	26	568.537,83 584.735,323	6.859
27	568.546,43 584.739,602	28	568.552,827 584.726,424	14.649

Punct început	X / Y	Punct sfârşit	X / Y	Lungime segment (** (m)
8	568.554,64 584.727,577	9	568.551,5 584.737,111	10.038
10	568.547,036 584.750,768	11	568.542,761 584.763,177	13.125
12	568.540,28 584.762,315	13	568.536,141 584.760,689	4.447
14	568.532,633 584.760,313	15	568.528,951 584.760,3	3.682
16	568.525,471 584.760,286	17	568.521,493 584.760,797	4.011
18	568.517,421 584.760,81	19	568.513,645 584.759,117	4.138
20	568.510,178 584.756,806	21	568.508,342 584.755,123	2.491
22	568.514,098 584.744,694	23	568.521,713 584.730,894	15.762
24	568.523,268 584.728,076	25	568.531,689 584.732,267	9.406
26	568.537,83 584.735,323	27	568.546,43 584.739,602	9.606
28	568.552,827 584.726,424	1	568.560,558 584.704,023	23.698

**** Lungimile segmentelor sunt determinate în planul de proiecţie Stereo 70 şi sunt rotunjite la 1 milimetru.**
***** Distanţa dintre puncte este formată din segmente cumulate ce sunt mai mici decât valoarea 1 milimetru.**

Document care conține date cu caracter personal, protejat de prevederile Regulamentului (UE) nr. 679/2016 și Legii 190/2018

DATE DESPRE IMOBILUL NR. 2763

Oficiul de Cadastru şi Publicitate Imobiliară NEAMT
Biroul de Cadastru şi Publicitate Imobiliară Bicaz

A. Partea I. Descrierea imobilului

TEREN Intravilan

Adresa: Loc. Damuc, Jud. Neamt, pct. 'Paraul Fruntii'

Nr. Crt	Nr cadastral Nr. topografic	Suprafaţa* (mp)	Observaţii / Referinţe
A1		1.976	Sector cadastral:104 Teren neimprejmuit;

Construcţii

Crt	Nr cadastral Nr. topografic	Adresa	Observaţii / Referinţe
A1.1		Loc. Damuc, Jud. Neamt	Nr. niveluri:1; S. construita la sol:63 mp;
A1.2		Loc. Damuc, Jud. Neamt	Nr. niveluri:1; S. construita la sol:33 mp;
A1.3		Loc. Damuc, Jud. Neamt	Nr. niveluri:1; S. construita la sol:56 mp;
A1.4		Loc. Damuc, Jud. Neamt	Nr. niveluri:1; S. construita la sol:41 mp;

B. Partea II. Proprietari şi acte

Inscrieri privitoare la dreptul de proprietate şi alte drepturi reale		Referinţe
2763 / 19/10/2023		
Act Administrativ nr. 1971, din 19/10/2023 emis de PRIMARIA COM.DAMUC;		
B1	Inscrierea posesiei, drept de PROPRIETATE, dobandit prin Lege, cota actuala 1/1, cota initiala 1/1	A1
	1) **BACIU ELENA** 2) **BACIU GHEORGHE**, DECEDAT DEFUNCT:Da	
Act Administrativ nr. 2211, din 10/11/2023 emis de PRIMARIA COM.DAMUC;		
B2	Intabulare, drept de PROPRIETATE, dobandit prin Lege, cota actuala 1/1, cota initiala 1/1	A1.1, A1.2, A1.3, A1.4
	1) **BACIU ELENA** 2) **BACIU GHEORGHE**, DECEDAT DEFUNCT:Da	

C. Partea III. SARCINI .

Inscrieri privind dezmembramintele dreptului de proprietate, drepturi reale de garanţie şi sarcini	Referinţe
NU SUNT	

Document care conține date cu caracter personal, protejat de prevederile Regulamentului (UE) nr. 679/2016 și Legii 190/2018

Anexa Nr. 1 La Partea I

Teren

Nr cadastral	Suprafaţa (mp)*	Observaţii / Referinţe
	1.976	

* Suprafaţa este determinată in planul de proiecţie Stereo 70.

DETALII LINIARE IMOBIL

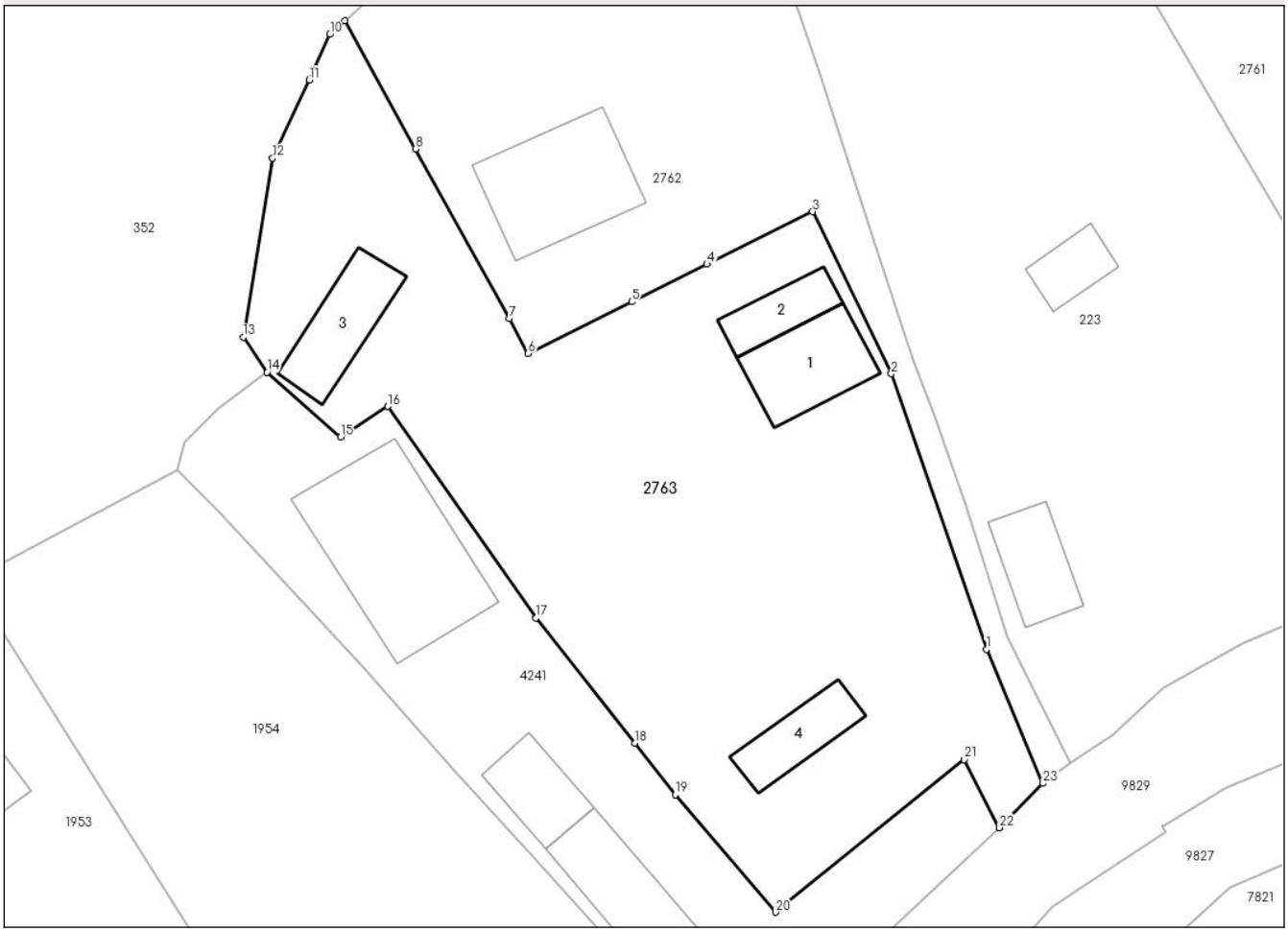

Date referitoare la teren

Crt	Categorie folosință	Intra vilan	Suprafaţa (mp)	Tarla	Parcelă	Nr. topo	Observaţii / Referinţe
1	curti constructii	DA	910	60	2228	-	
2	arabil	DA	662	60	2227	-	
3	curti constructii	DA	404	60	2228; 2229	-	

Date referitoare la construcţii

Crt	Număr	Destinaţie construcţie	Supraf. (mp)	Situaţie juridică	Observaţii / Referinţe
A1.1		constructii de locuinte	63	Cu acte	Nr. niveluri:1; S. construita la sol:63 mp;
A1.2		constructii anexa	33	Cu acte	Nr. niveluri:1; S. construita la sol:33 mp;
A1.3		constructii anexa	56	Cu acte	Nr. niveluri:1; S. construita la sol:56 mp;
A1.4		constructii anexa	41	Cu acte	Nr. niveluri:1; S. construita la sol:41 mp;

Document care conține date cu caracter personal, protejat de prevederile Regulamentului (UE) nr. 679/2016 și Legii 190/2018

Lungime Segmente
1) Valorile lungimilor segmentelor sunt obţinute din proiecţie în plan.

Punct început	X / Y	Punct sfârşit	X / Y	Lungime segment (** (m)
1	568.560,558 584.704,023	2	568.552,827 584.726,424	23.698
3	568.546,43 584.739,602	4	568.537,83 584.735,323	9.606
5	568.531,689 584.732,267	6	568.523,268 584.728,076	9.406
7	568.521,713 584.730,894	8	568.514,098 584.744,694	15.762
9	568.508,342 584.755,123	10	568.507,127 584.754,01	1.648
11	568.505,461 584.750,315	12	568.502,464 584.743,945	7.04
13	568.500,072 584.729,391	14	568.502,02 584.726,556	3.44
15	568.508,015 584.721,266	16	568.511,831 584.723,768	4.563
17	568.523,913 584.706,571	18	568.531,936 584.696,396	12.958
19	568.535,25 584.692,193	20	568.543,399 584.682,643	12.554
21	568.558,736 584.695,066	22	568.561,631 584.689,508	6.267
23	568.565,171 584.693,111	1	568.560,558 584.704,023	11.847

Punct început	X / Y	Punct sfârşit	X / Y	Lungime segment (** (m)
2	568.552,827 584.726,424	3	568.546,43 584.739,602	14.649
4	568.537,83 584.735,323	5	568.531,689 584.732,267	6.859
6	568.523,268 584.728,076	7	568.521,713 584.730,894	3.219
8	568.514,098 584.744,694	9	568.508,342 584.755,123	11.912
10	568.507,127 584.754,01	11	568.505,461 584.750,315	4.053
12	568.502,464 584.743,945	13	568.500,072 584.729,391	14.749
14	568.502,02 584.726,556	15	568.508,015 584.721,266	7.995
16	568.511,831 584.723,768	17	568.523,913 584.706,571	21.017
18	568.531,936 584.696,396	19	568.535,25 584.692,193	5.352
20	568.543,399 584.682,643	21	568.558,736 584.695,066	19.737
22	568.561,631 584.689,508	23	568.565,171 584.693,111	5.051

** Lungimile segmentelor sunt determinate în planul de proiecţie Stereo 70 şi sunt rotunjite la 1 milimetru.
*** Distanţa dintre puncte este formată din segmente cumulate ce sunt mai mici decât valoarea 1 milimetru.

Document care conține date cu caracter personal, protejat de prevederile Regulamentului (UE) nr. 679/2016 și Legii 190/2018

DATE DESPRE IMOBILUL NR. 2917

Oficiul de Cadastru şi Publicitate Imobiliară NEAMT
Biroul de Cadastru şi Publicitate Imobiliară Bicaz

A. Partea I. Descrierea imobilului

TEREN Intravilan

Adresa: Loc. Damuc, Jud. Neamt, pct. 'Paraul Fruntii'

Nr. Crt	Nr cadastral Nr. topografic	Suprafaţa* (mp)	Observaţii / Referinţe
A1		4.230	Sector cadastral:104 Teren neimprejmuit;

B. Partea II. Proprietari şi acte

Inscrieri privitoare la dreptul de proprietate şi alte drepturi reale		Referinţe
2917 / 19/10/2023		
Act Administrativ nr. 1972, din 19/10/2023 emis de PRIMARIA COM.DAMUC;		
B1	Inscrierea posesiei, drept de PROPRIETATE, dobandit prin Lege, cota actuala 1/1, cota initiala 1/1	A1
	1) **GÂRBULEŢ IOAN** 2) **GÂRBULEŢ ELENA**	

C. Partea III. SARCINI .

Inscrieri privind dezmembramintele dreptului de proprietate, drepturi reale de garanţie şi sarcini	Referinţe
NU SUNT	

Document care conține date cu caracter personal, protejat de prevederile Regulamentului (UE) nr. 679/2016 și Legii 190/2018

Anexa Nr. 1 La Partea I

Teren

Nr cadastral	Suprafaţa (mp)*	Observaţii / Referinţe
	4.230	

* Suprafaţa este determinată in planul de proiecţie Stereo 70.

DETALII LINIARE IMOBIL

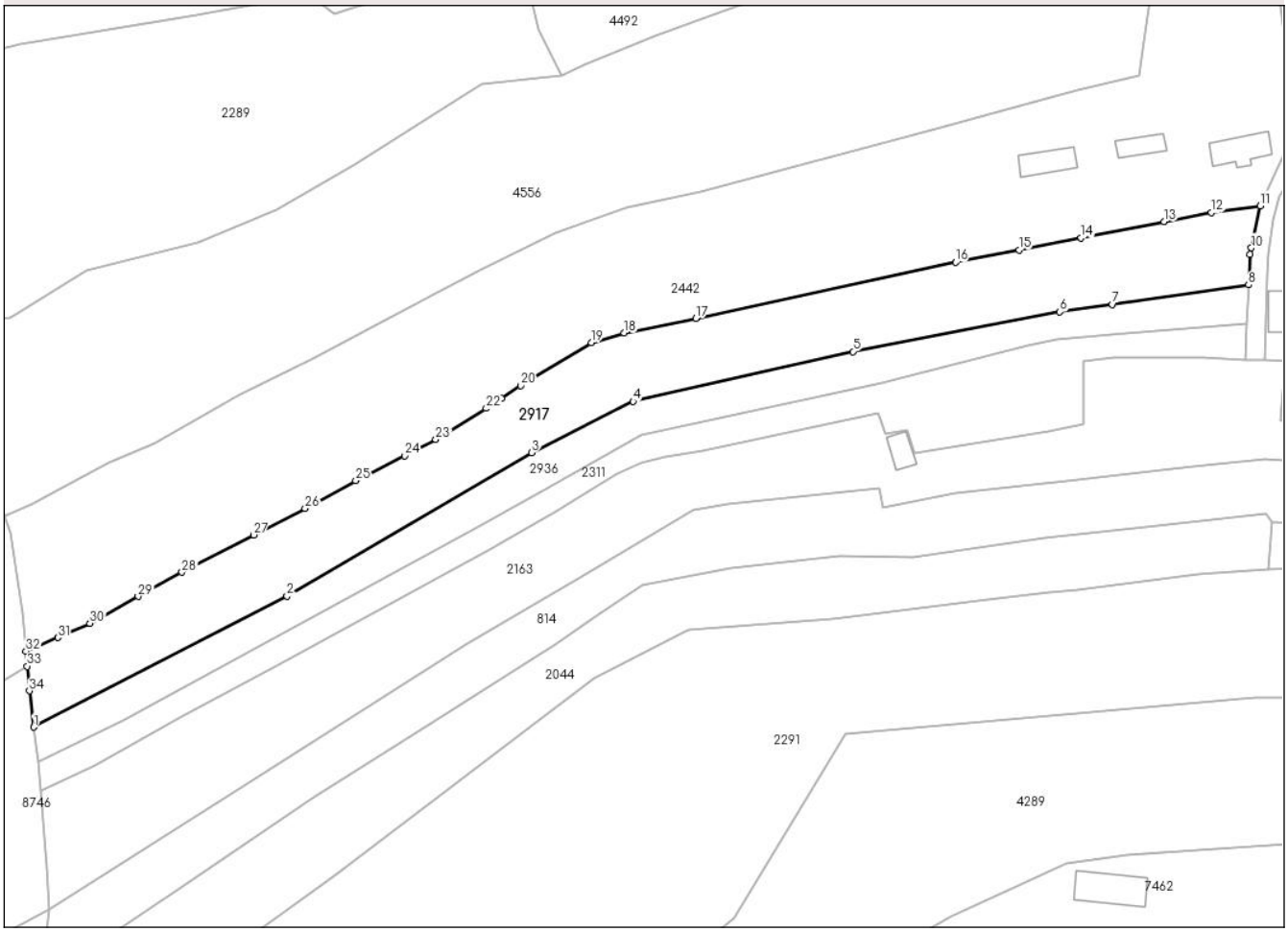

Date referitoare la teren

Crt	Categorie folosință	Intra vilan	Suprafaţa (mp)	Tarla	Parcelă	Nr. topo	Observaţii / Referinţe
1	arabil	DA	218	61	2302	-	
2	faneata	DA	1.925	61	2302	-	
3	arabil	DA	350	61	2302	-	
4	faneata	DA	1.737	61	2301	-	

Lungime Segmente

1) Valorile lungimilor segmentelor sunt obţinute din proiecţie în plan.

Punct început	X / Y	Punct sfârşit	X / Y	Lungime segment (** (m)
1	568.910,988 585.337,445	2	568.966,145 585.365,999	62.11
3	569.019,4 585.397,187	4	569.041,569 585.408,313	24.804
5	569.089,458 585.419,185	6	569.134,499 585.427,814	45.86

Punct început	X / Y	Punct sfârşit	X / Y	Lungime segment (** (m)
2	568.966,145 585.365,999	3	569.019,4 585.397,187	61.715
4	569.041,569 585.408,313	5	569.089,458 585.419,185	49.108
6	569.134,499 585.427,814	7	569.145,948 585.429,448	11.565

Document care conține date cu caracter personal, protejat de prevederile Regulamentului (UE) nr. 679/2016 și Legii 190/2018

Punct început	X / Y	Punct sfârşit	X / Y	Lungime segment (** (m)
7	569.145,948 585.429,448	8	569.175,626 585.433,683	29.979
9	569.175,916 585.440,368	10	569.176,206 585.441,741	1.403
11	569.178,149 585.450,923	12	569.167,535 585.449,407	10.722
13	569.157,184 585.447,467	14	569.139,117 585.443,938	18.408
15	569.125,619 585.441,302	16	569.111,786 585.438,6	14.094
17	569.055,207 585.426,389	18	569.039,627 585.423,212	15.901
19	569.032,415 585.421,153	20	569.017,039 585.411,795	18.0
21	569.012,898 585.409,04	22	569.009,568 585.406,825	3.999
23	568.998,567 585.400,03	24	568.991,794 585.396,514	7.631
25	568.981,137 585.391,078	26	568.970,093 585.385,059	12.578
27	568.958,854 585.379,3	28	568.943,28 585.371,146	17.579
29	568.933,723 585.365,883	30	568.923,218 585.360,08	12.001
31	568.916,251 585.356,952	32	568.909,286 585.353,986	7.57
33	568.909,567 585.350,716	34	568.910,041 585.345,383	5.354

Punct început	X / Y	Punct sfârşit	X / Y	Lungime segment (** (m)
8	569.175,626 585.433,683	9	569.175,916 585.440,368	6.691
10	569.176,206 585.441,741	11	569.178,149 585.450,923	9.385
12	569.167,535 585.449,407	13	569.157,184 585.447,467	10.531
14	569.139,117 585.443,938	15	569.125,619 585.441,302	13.753
16	569.111,786 585.438,6	17	569.055,207 585.426,389	57.882
18	569.039,627 585.423,212	19	569.032,415 585.421,153	7.5
20	569.017,039 585.411,795	21	569.012,898 585.409,04	4.974
22	569.009,568 585.406,825	23	568.998,567 585.400,03	12.93
24	568.991,794 585.396,514	25	568.981,137 585.391,078	11.963
26	568.970,093 585.385,059	27	568.958,854 585.379,3	12.629
28	568.943,28 585.371,146	29	568.933,723 585.365,883	10.91
30	568.923,218 585.360,08	31	568.916,251 585.356,952	7.637
32	568.909,286 585.353,986	33	568.909,567 585.350,716	3.282
34	568.910,041 585.345,383	1	568.910,988 585.337,445	7.994

**** Lungimile segmentelor sunt determinate în planul de proiecţie Stereo 70 şi sunt rotunjite la 1 milimetru.**
***** Distanţa dintre puncte este formată din segmente cumulate ce sunt mai mici decât valoarea 1 milimetru.**

Document care conține date cu caracter personal, protejat de prevederile Regulamentului (UE) nr. 679/2016 și Legii 190/2018

DATE DESPRE IMOBILUL NR. 2935

Oficiul de Cadastru şi Publicitate Imobiliară NEAMT
Biroul de Cadastru şi Publicitate Imobiliară Bicaz

A. Partea I. Descrierea imobilului

TEREN Intravilan

Adresa: Loc. Damuc, Jud. Neamt, pct. 'Paraul Fruntii'

Nr. Crt	Nr cadastral Nr. topografic	Suprafaţa* (mp)	Observaţii / Referinţe
A1		1.495	Sector cadastral:104 Teren neimprejmuit;

Construcţii

Crt	Nr cadastral Nr. topografic	Adresa	Observaţii / Referinţe
A1.1		Loc. Damuc, Jud. Neamt	Nr. niveluri:2; S. construita la sol:81 mp; S+P
A1.2		Loc. Damuc, Jud. Neamt	Nr. niveluri:1; S. construita la sol:32 mp;
A1.3		Loc. Damuc, Jud. Neamt	Nr. niveluri:1; S. construita la sol:43 mp;

B. Partea II. Proprietari şi acte

Inscrieri privitoare la dreptul de proprietate şi alte drepturi reale		Referinţe
2935 / 19/10/2023		
Act Administrativ nr. 1973, din 19/10/2023 emis de PRIMARIA COM.DAMUC;		
B1	Inscrierea posesiei, drept de PROPRIETATE, dobandit prin Lege, cota actuala 1/1, cota initiala 1/1	A1
	1) **BUCUR TOADER** 2) **BUCUR ECATERINA**	
Act Administrativ nr. 2211, din 10/11/2023 emis de PRIMARIA COM.DAMUC;		
B2	Intabulare, drept de PROPRIETATE, dobandit prin Lege, cota actuala 1/1, cota initiala 1/1	A1.1, A1.2, A1.3
	1) **BUCUR TOADER** 2) **BUCUR ECATERINA**	

C. Partea III. SARCINI .

Inscrieri privind dezmembramintele dreptului de proprietate, drepturi reale de garanţie şi sarcini	Referinţe
NU SUNT	

Document care conține date cu caracter personal, protejat de prevederile Regulamentului (UE) nr. 679/2016 și Legii 190/2018

Anexa Nr. 1 La Partea I

Teren

Nr cadastral	Suprafaţa (mp)*	Observaţii / Referinţe
	1.495	

* Suprafaţa este determinată in planul de proiecţie Stereo 70.

DETALII LINIARE IMOBIL

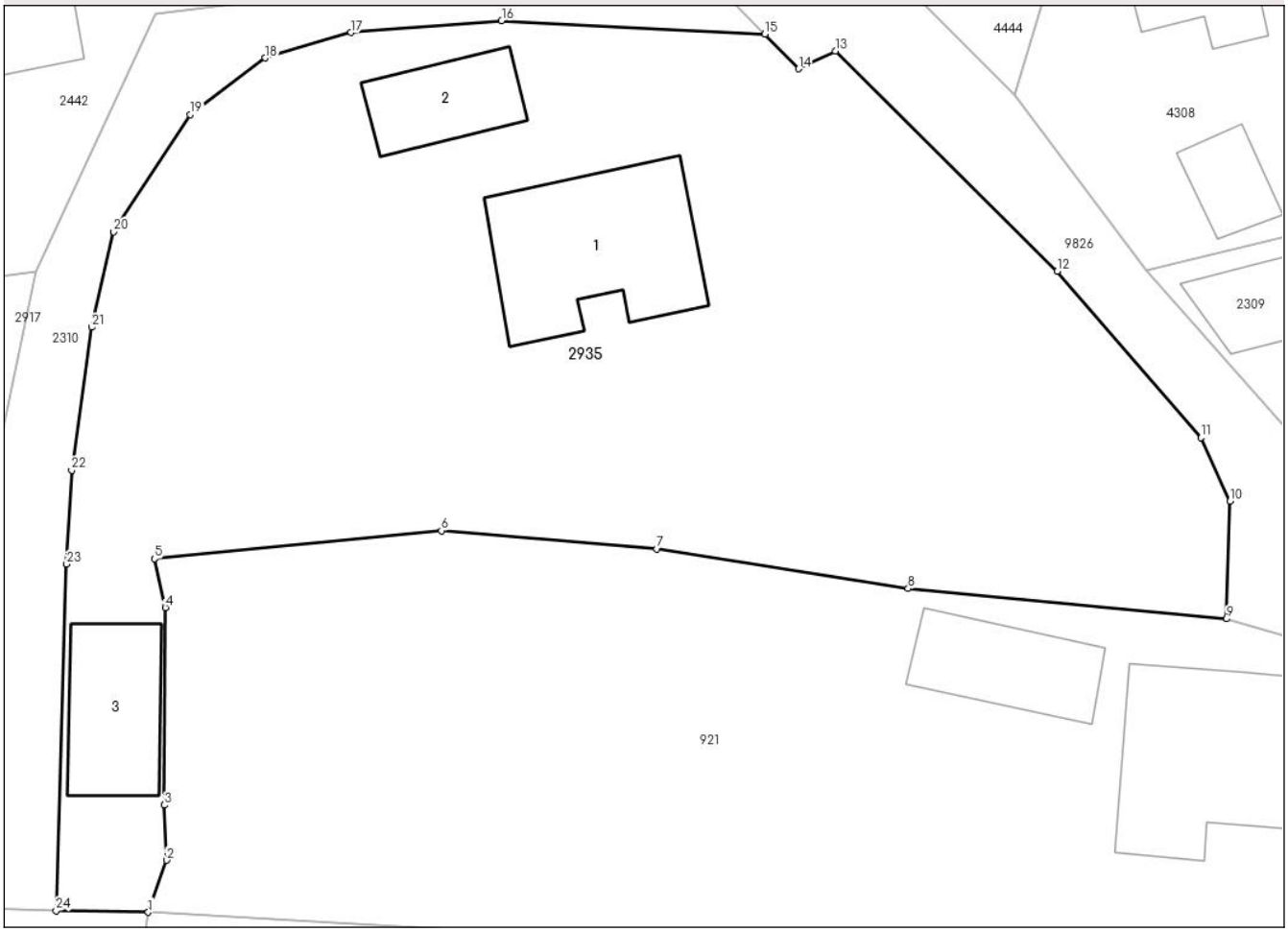

Date referitoare la teren

Crt	Categorie folosință	Intra vilan	Suprafaţa (mp)	Tarla	Parcelă	Nr. topo	Observaţii / Referinţe
1	curti constructii	DA	319	61	2307; 2308; 2302	-	
2	faneata	DA	1.077	61	2307; 2308; 2302	-	
3	curti constructii	DA	99	61	2302; 2303	-	

Date referitoare la construcţii

Crt	Număr	Destinaţie construcţie	Supraf. (mp)	Situaţie juridică	Observaţii / Referinţe
A1.1		constructii de locuinte	81	Cu acte	Nr. niveluri:2; S. construita la sol:81 mp; S+P
A1.2		constructii anexa	32	Cu acte	Nr. niveluri:1; S. construita la sol:32 mp;
A1.3		constructii anexa	43	Cu acte	Nr. niveluri:1; S. construita la sol:43 mp;

Lungime Segmente

1) Valorile lungimilor segmentelor sunt obţinute din proiecţie în plan.

Punct început	X / Y	Punct sfârşit	X / Y	Lungime segment (** (m)

Punct început	X / Y	Punct sfârşit	X / Y	Lungime segment (** (m)

Document care conține date cu caracter personal, protejat de prevederile Regulamentului (UE) nr. 679/2016 și Legii 190/2018

Punct început	X / Y	Punct sfârşit	X / Y	Lungime segment (** (m)
1	569.184,047 585.417,188	2	569.185,006 585.419,923	2.898
3	569.184,895 585.422,821	4	569.184,952 585.433,221	10.4
5	569.184,37 585.435,796	6	569.199,498 585.437,269	15.2
7	569.210,859 585.436,32	8	569.224,095 585.434,232	13.4
9	569.240,883 585.432,628	10	569.241,063 585.438,825	6.2
11	569.239,537 585.442,162	12	569.231,952 585.450,939	11.6
13	569.220,257 585.462,525	14	569.218,33 585.461,582	2.145
15	569.216,548 585.463,407	16	569.202,675 585.464,119	13.891
17	569.194,737 585.463,493	18	569.190,207 585.462,156	4.723
19	569.186,259 585.459,179	20	569.182,225 585.453,009	7.372
21	569.181,073 585.447,98	22	569.180,014 585.440,455	7.599
23	569.179,748 585.435,512	24	569.179,192 585.417,262	18.258

Punct început	X / Y	Punct sfârşit	X / Y	Lungime segment (** (m)
2	569.185,006 585.419,923	3	569.184,895 585.422,821	2.9
4	569.184,952 585.433,221	5	569.184,37 585.435,796	2.64
6	569.199,498 585.437,269	7	569.210,859 585.436,32	11.401
8	569.224,095 585.434,232	9	569.240,883 585.432,628	16.864
10	569.241,063 585.438,825	11	569.239,537 585.442,162	3.669
12	569.231,952 585.450,939	13	569.220,257 585.462,525	16.462
14	569.218,33 585.461,582	15	569.216,548 585.463,407	2.551
16	569.202,675 585.464,119	17	569.194,737 585.463,493	7.963
18	569.190,207 585.462,156	19	569.186,259 585.459,179	4.945
20	569.182,225 585.453,009	21	569.181,073 585.447,98	5.159
22	569.180,014 585.440,455	23	569.179,748 585.435,512	4.95
24	569.179,192 585.417,262	1	569.184,047 585.417,188	4.856

**** Lungimile segmentelor sunt determinate în planul de proiecţie Stereo 70 şi sunt rotunjite la 1 milimetru.**
***** Distanţa dintre puncte este formată din segmente cumulate ce sunt mai mici decât valoarea 1 milimetru.**

Document care conține date cu caracter personal, protejat de prevederile Regulamentului (UE) nr. 679/2016 și Legii 190/2018

DATE DESPRE IMOBILUL NR. 2936

Oficiul de Cadastru şi Publicitate Imobiliară NEAMT
Biroul de Cadastru şi Publicitate Imobiliară Bicaz

A. Partea I. Descrierea imobilului

TEREN Intravilan

Adresa: Loc. Damuc, Jud. Neamt, pct. 'Paraul Fruntii'

Nr. Crt	Nr cadastral Nr. topografic	Suprafaţa* (mp)	Observaţii / Referinţe
A1		2.112	Sector cadastral:104 Teren neimprejmuit;

B. Partea II. Proprietari şi acte

Inscrieri privitoare la dreptul de proprietate şi alte drepturi reale		Referinţe
2936 / 19/10/2023		
Act Administrativ nr. 1974, din 19/10/2023 emis de PRIMARIA COM.DAMUC;		
B1	Inscrierea posesiei, drept de PROPRIETATE, dobandit prin Lege, cota actuala 1/1, cota initiala 1/1	A1
	1) **BUCUR TOADER** 2) **BUCUR ECATERINA**	

C. Partea III. SARCINI .

Inscrieri privind dezmembramintele dreptului de proprietate, drepturi reale de garanţie şi sarcini	Referinţe
NU SUNT	

Document care conține date cu caracter personal, protejat de prevederile Regulamentului (UE) nr. 679/2016 și Legii 190/2018

Anexa Nr. 1 La Partea I

Teren

Nr cadastral	Suprafaţa (mp)*	Observaţii / Referinţe
	2.112	

* Suprafaţa este determinată in planul de proiecţie Stereo 70.

DETALII LINIARE IMOBIL

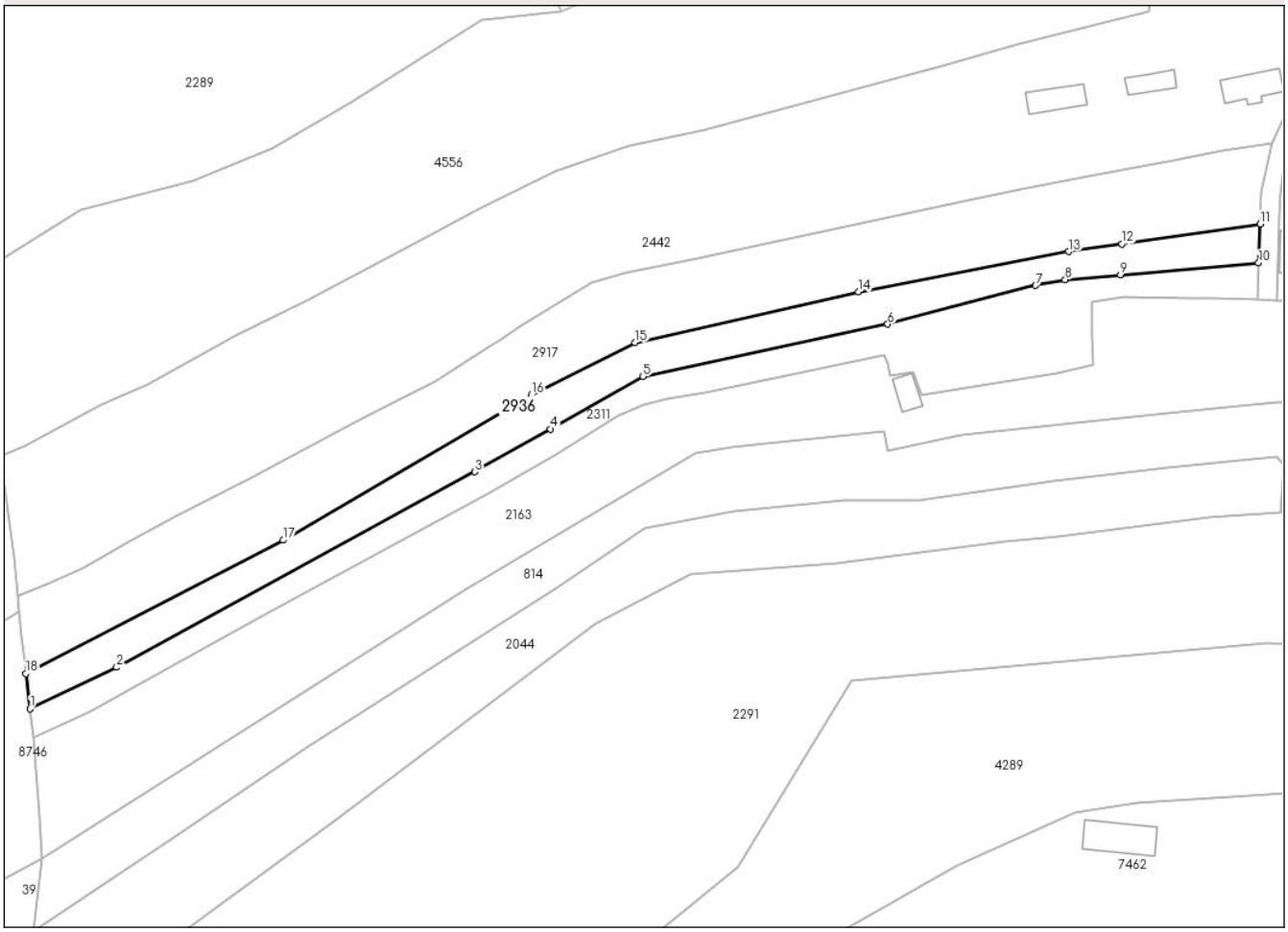

Date referitoare la teren

Crt	Categorie folosință	Intra vilan	Suprafaţa (mp)	Tarla	Parcelă	Nr. topo	Observaţii / Referinţe
1	arabil	DA	220	61	2302	-	
2	faneata	DA	763	61	2302	-	
3	arabil	DA	186	61	2302	-	
4	faneata	DA	943	61	2302; 2301	-	

Lungime Segmente
1) Valorile lungimilor segmentelor sunt obţinute din proiecţie în plan.

Punct început	X / Y	Punct sfârşit	X / Y	Lungime segment (** (m)
1	568.911,89 585.329,884	2	568.930,477 585.338,77	20.602
2	568.930,477 585.338,77	3	569.007,212 585.380,64	87.415
3	569.007,212 585.380,64	4	569.023,446 585.389,81	18.645

Document care conține date cu caracter personal, protejat de prevederile Regulamentului (UE) nr. 679/2016 și Legii 190/2018

Punct început	X / Y	Punct sfârşit	X / Y	Lungime segment (** (m)
4	569.023,446 585.389,81	5	569.043,274 585.401,009	22.772
5	569.043,274 585.401,009	6	569.095,757 585.412,237	53.671
6	569.095,757 585.412,237	7	569.127,483 585.420,569	32.802
7	569.127,483 585.420,569	8	569.133,792 585.421,798	6.428
8	569.133,792 585.421,798	9	569.145,656 585.422,821	11.908
9	569.145,656 585.422,821	10	569.175,265 585.425,375	29.719
10	569.175,265 585.425,375	11	569.175,626 585.433,683	8.316
11	569.175,626 585.433,683	12	569.145,948 585.429,448	29.979
12	569.145,948 585.429,448	13	569.134,499 585.427,814	11.565
13	569.134,499 585.427,814	14	569.089,458 585.419,185	45.86
14	569.089,458 585.419,185	15	569.041,569 585.408,313	49.108
15	569.041,569 585.408,313	16	569.019,4 585.397,187	24.804
16	569.019,4 585.397,187	17	568.966,145 585.365,999	61.715
17	568.966,145 585.365,999	18	568.910,988 585.337,445	62.11
18	568.910,988 585.337,445	1	568.911,89 585.329,884	7.615

** Lungimile segmentelor sunt determinate în planul de proiecţie Stereo 70 şi sunt rotunjite la 1 milimetru.
*** Distanţa dintre puncte este formată din segmente cumulate ce sunt mai mici decât valoarea 1 milimetru.

Document care conține date cu caracter personal, protejat de prevederile Regulamentului (UE) nr. 679/2016 și Legii 190/2018

DATE DESPRE IMOBILUL NR. 3020

Oficiul de Cadastru şi Publicitate Imobiliară NEAMT
Biroul de Cadastru şi Publicitate Imobiliară Bicaz

A. Partea I. Descrierea imobilului

TEREN Intravilan

Adresa: Loc. Damuc, Jud. Neamt, pct. 'Paraul Fruntii'

Nr. Crt	Nr cadastral Nr. topografic	Suprafaţa* (mp)	Observaţii / Referinţe
A1		7.697	Sector cadastral:104 Teren neimprejmuit;

Construcţii

Crt	Nr cadastral Nr. topografic	Adresa	Observaţii / Referinţe
A1.1		Loc. Damuc, Jud. Neamt	Nr. niveluri:2; S. construita la sol:93 mp; P+M
A1.2		Loc. Damuc, Jud. Neamt	Nr. niveluri:1; S. construita la sol:33 mp;
A1.3		Loc. Damuc, Jud. Neamt	Nr. niveluri:1; S. construita la sol:50 mp;

B. Partea II. Proprietari şi acte

Inscrieri privitoare la dreptul de proprietate şi alte drepturi reale		Referinţe
3020 / 19/10/2023		
Act Administrativ nr. 1975, din 19/10/2023 emis de PRIMARIA COM.DAMUC;		
B1	Inscrierea posesiei, drept de PROPRIETATE, dobandit prin Lege, cota actuala 1/1, cota initiala 1/1	A1
	1) **DANDU IONEL** 2) **DANDU ANA-MARIA**	
Act Administrativ nr. 2211, din 10/11/2023 emis de PRIMARIA COM.DAMUC;		
B2	Intabulare, drept de PROPRIETATE, dobandit prin Lege, cota actuala 1/1, cota initiala 1/1	A1.1, A1.2, A1.3
	1) **DANDU IONEL** 2) **DANDU ANA-MARIA**	

C. Partea III. SARCINI .

Inscrieri privind dezmembramintele dreptului de proprietate, drepturi reale de garanţie şi sarcini	Referinţe
NU SUNT	

Document care conține date cu caracter personal, protejat de prevederile Regulamentului (UE) nr. 679/2016 și Legii 190/2018

Anexa Nr. 1 La Partea I

Teren

Nr cadastral	Suprafaţa (mp)*	Observaţii / Referinţe
	7.697	

* Suprafaţa este determinată in planul de proiecţie Stereo 70.

DETALII LINIARE IMOBIL

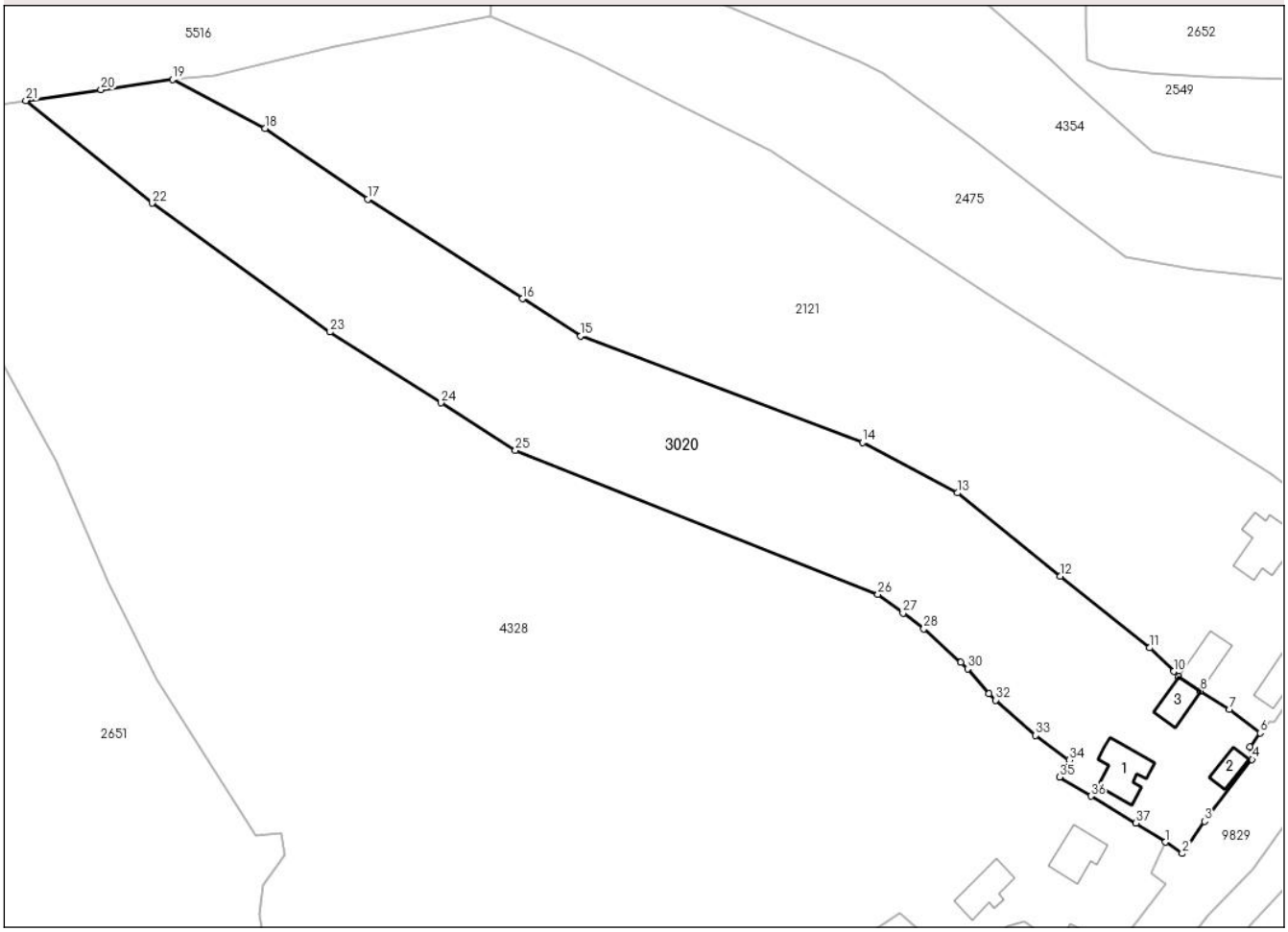

Date referitoare la teren

Crt	Categorie folosință	Intra vilan	Suprafaţa (mp)	Tarla	Parcelă	Nr. topo	Observaţii / Referinţe
1	curti constructii	DA	827	61	2263; 2263/1; 2264; 2256; 2257	-	
2	faneata	DA	1.867	61	2262	-	
3	pasune	DA	2.466	61	2261; 2259	-	Pasune impadurita
4	faneata	DA	2.537	61	2260; 2258	-	

Date referitoare la construcţii

Crt	Număr	Destinaţie construcţie	Supraf. (mp)	Situaţie juridică	Observaţii / Referinţe
A1.1		constructii de locuinte	93	Cu acte	Nr. niveluri:2; S. construita la sol:93 mp; P+M
A1.2		constructii anexa	33	Cu acte	Nr. niveluri:1; S. construita la sol:33 mp;
A1.3		constructii anexa	50	Cu acte	Nr. niveluri:1; S. construita la sol:50 mp;

Document care conține date cu caracter personal, protejat de prevederile Regulamentului (UE) nr. 679/2016 și Legii 190/2018

Lungime Segmente
1) Valorile lungimilor segmentelor sunt obţinute din proiecţie în plan.

Punct început	X / Y	Punct sfârşit	X / Y	Lungime segment (** (m)
1	568.999,307 584.982,396	2	569.002,823 584.980,004	4.253
3	569.007,46 584.986,722	4	569.017,388 584.999,7	16.34
5	569.016,952 585.002,274	6	569.019,135 585.005,204	3.654
7	569.012,733 585.010,143	8	569.006,632 585.013,973	7.204
9	569.002,099 585.016,992	10	569.001,013 585.018,065	1.527
11	568.996,002 585.023,016	12	568.977,318 585.038,026	23.966
13	568.955,718 585.055,379	14	568.935,868 585.065,973	22.5
15	568.876,916 585.088,191	16	568.864,749 585.095,999	14.457
17	568.832,311 585.116,816	18	568.810,797 585.131,622	26.116
19	568.791,458 585.141,862	20	568.776,52 585.139,708	15.093
21	568.760,775 585.137,438	22	568.787,163 585.115,997	34.001
23	568.824,436 585.089,039	24	568.847,635 585.074,253	27.51
25	568.863,226 585.064,315	26	568.939,14 585.034,202	81.668
27	568.944,372 585.030,265	28	568.948,732 585.026,99	5.453
29	568.956,468 585.019,946	30	568.957,894 585.018,634	1.938
31	568.962,311 585.013,463	32	568.963,773 585.012,086	2.008
33	568.972,118 585.004,681	34	568.979,152 584.999,509	8.731
35	568.977,128 584.996,013	36	568.983,67 584.992,005	7.672
37	568.993,118 584.986,361	1	568.999,307 584.982,396	7.35

Punct început	X / Y	Punct sfârşit	X / Y	Lungime segment (** (m)
2	569.002,823 584.980,004	3	569.007,46 584.986,722	8.163
4	569.017,388 584.999,7	5	569.016,952 585.002,274	2.611
6	569.019,135 585.005,204	7	569.012,733 585.010,143	8.086
8	569.006,632 585.013,973	9	569.002,099 585.016,992	5.446
10	569.001,013 585.018,065	11	568.996,002 585.023,016	7.044
12	568.977,318 585.038,026	13	568.955,718 585.055,379	27.707
14	568.935,868 585.065,973	15	568.876,916 585.088,191	63.0
16	568.864,749 585.095,999	17	568.832,311 585.116,816	38.543
18	568.810,797 585.131,622	19	568.791,458 585.141,862	21.883
20	568.776,52 585.139,708	21	568.760,775 585.137,438	15.908
22	568.787,163 585.115,997	23	568.824,436 585.089,039	46.0
24	568.847,635 585.074,253	25	568.863,226 585.064,315	18.489
26	568.939,14 585.034,202	27	568.944,372 585.030,265	6.548
28	568.948,732 585.026,99	29	568.956,468 585.019,946	10.462
30	568.957,894 585.018,634	31	568.962,311 585.013,463	6.801
32	568.963,773 585.012,086	33	568.972,118 585.004,681	11.157
34	568.979,152 584.999,509	35	568.977,128 584.996,013	4.04
36	568.983,67 584.992,005	37	568.993,118 584.986,361	11.005

** Lungimile segmentelor sunt determinate în planul de proiecţie Stereo 70 şi sunt rotunjite la 1 milimetru.
*** Distanţa dintre puncte este formată din segmente cumulate ce sunt mai mici decât valoarea 1 milimetru.

Document care conține date cu caracter personal, protejat de prevederile Regulamentului (UE) nr. 679/2016 și Legii 190/2018

DATE DESPRE IMOBILUL NR. 3709

Oficiul de Cadastru şi Publicitate Imobiliară NEAMT
Biroul de Cadastru şi Publicitate Imobiliară Bicaz

A. Partea I. Descrierea imobilului

TEREN Extravilan

Adresa: Jud. Neamt, pct. 'Paraul Fruntii'

Nr. Crt	Nr cadastral Nr. topografic	Suprafaţa* (mp)	Observaţii / Referinţe
A1		2.004	Sector cadastral:104 Teren neimprejmuit;

B. Partea II. Proprietari şi acte

Inscrieri privitoare la dreptul de proprietate şi alte drepturi reale		Referinţe
3709 / 19/10/2023		
Act Administrativ nr. 1976, din 19/10/2023 emis de PRIMARIA COM.DAMUC;		
B1	Inscrierea posesiei, drept de PROPRIETATE, dobandit prin Lege, cota actuala 1/1, cota initiala 1/1	A1
	1) **CREŢU MANOLE** 2) **CREŢU ILIANA**	

C. Partea III. SARCINI .

Inscrieri privind dezmembramintele dreptului de proprietate, drepturi reale de garanţie şi sarcini	Referinţe
NU SUNT	

Document care conține date cu caracter personal, protejat de prevederile Regulamentului (UE) nr. 679/2016 și Legii 190/2018

Anexa Nr. 1 La Partea I

Teren

Nr cadastral	Suprafaţa (mp)*	Observaţii / Referinţe
	2.004	

* Suprafaţa este determinată in planul de proiecţie Stereo 70.

DETALII LINIARE IMOBIL

Date referitoare la teren

Crt	Categorie folosință	Intra vilan	Suprafaţa (mp)	Tarla	Parcelă	Nr. topo	Observaţii / Referinţe
1	faneata	NU	2.004	-	-	-	

Lungime Segmente

1) Valorile lungimilor segmentelor sunt obţinute din proiecţie în plan.

Punct început	X / Y	Punct sfârşit	X / Y	Lungime segment (** (m)
1	568.267,886 584.547,168	2	568.270,217 584.552,788	6.084
3	568.273,805 584.561,448	4	568.269,371 584.569,451	9.149
5	568.259,731 584.586,645	6	568.251,72 584.601,176	16.593
7	568.245,805 584.611,992	8	568.238,56 584.619,759	10.622
9	568.214,047 584.647,762	10	568.208,261 584.653,769	8.34

Punct început	X / Y	Punct sfârşit	X / Y	Lungime segment (** (m)
2	568.270,217 584.552,788	3	568.273,805 584.561,448	9.374
4	568.269,371 584.569,451	5	568.259,731 584.586,645	19.712
6	568.251,72 584.601,176	7	568.245,805 584.611,992	12.328
8	568.238,56 584.619,759	9	568.214,047 584.647,762	37.216
10	568.208,261 584.653,769	11	568.195,109 584.674,933	24.918

Document care conține date cu caracter personal, protejat de prevederile Regulamentului (UE) nr. 679/2016 și Legii 190/2018

Punct început	X / Y	Punct sfârşit	X / Y	Lungime segment (** (m)
11	568.195,109 584.674,933	12	568.181,849 584.672,928	13.411
13	568.194,593 584.651,42	14	568.203,107 584.642,789	12.124
15	568.210,003 584.633,655	16	568.223,859 584.614,25	23.844
17	568.231,307 584.603,692	18	568.241,301 584.588,688	18.028
19	568.248,177 584.577,559	20	568.258,877 584.560,675	19.989
21	568.263,546 584.553,399	1	568.267,886 584.547,168	7.593

Punct început	X / Y	Punct sfârşit	X / Y	Lungime segment (** (m)
12	568.181,849 584.672,928	13	568.194,593 584.651,42	25.0
14	568.203,107 584.642,789	15	568.210,003 584.633,655	11.445
16	568.223,859 584.614,25	17	568.231,307 584.603,692	12.921
18	568.241,301 584.588,688	19	568.248,177 584.577,559	13.082
20	568.258,877 584.560,675	21	568.263,546 584.553,399	8.645

** Lungimile segmentelor sunt determinate în planul de proiecţie Stereo 70 şi sunt rotunjite la 1 milimetru.
*** Distanţa dintre puncte este formată din segmente cumulate ce sunt mai mici decât valoarea 1 milimetru.

Document care conține date cu caracter personal, protejat de prevederile Regulamentului (UE) nr. 679/2016 și Legii 190/2018

DATE DESPRE IMOBILUL NR. 3714

Oficiul de Cadastru şi Publicitate Imobiliară NEAMT
Biroul de Cadastru şi Publicitate Imobiliară Bicaz

A. Partea I. Descrierea imobilului

TEREN Extravilan

Adresa: Jud. Neamt, pct. 'Paraul Fruntii'

Nr. Crt	Nr cadastral Nr. topografic	Suprafaţa* (mp)	Observaţii / Referinţe
A1		13.568	Sector cadastral:104 Teren neimprejmuit;

Construcţii

Crt	Nr cadastral Nr. topografic	Adresa	Observaţii / Referinţe
A1.1		Jud. Neamt	Nr. niveluri:1; S. construita la sol:31 mp;

B. Partea II. Proprietari şi acte

Inscrieri privitoare la dreptul de proprietate şi alte drepturi reale		Referinţe
3714 / 19/10/2023		
Act Administrativ nr. 1977, din 19/10/2023 emis de PRIMARIA COM.DAMUC;		
B1	Inscrierea posesiei, drept de PROPRIETATE, dobandit prin Lege, cota actuala 1/1, cota initiala 1/1	A1
	1) **TOPLICIANU VICTOR** 2) **TOPLICIANU LUMINIȚA-DORINA**	
Act Administrativ nr. 2211, din 10/11/2023 emis de PRIMARIA COM.DAMUC;		
B2	Intabulare, drept de PROPRIETATE, dobandit prin Lege, cota actuala 1/1, cota initiala 1/1	A1.1
	1) **TOPLICIANU VICTOR** 2) **TOPLICIANU LUMINIȚA-DORINA**	

C. Partea III. SARCINI .

Inscrieri privind dezmembramintele dreptului de proprietate, drepturi reale de garanţie şi sarcini	Referinţe
NU SUNT	

Document care conține date cu caracter personal, protejat de prevederile Regulamentului (UE) nr. 679/2016 și Legii 190/2018

Anexa Nr. 1 La Partea I

Teren

Nr cadastral	Suprafaţa (mp)*	Observaţii / Referinţe
	13.568	

* Suprafaţa este determinată in planul de proiecţie Stereo 70.

DETALII LINIARE IMOBIL

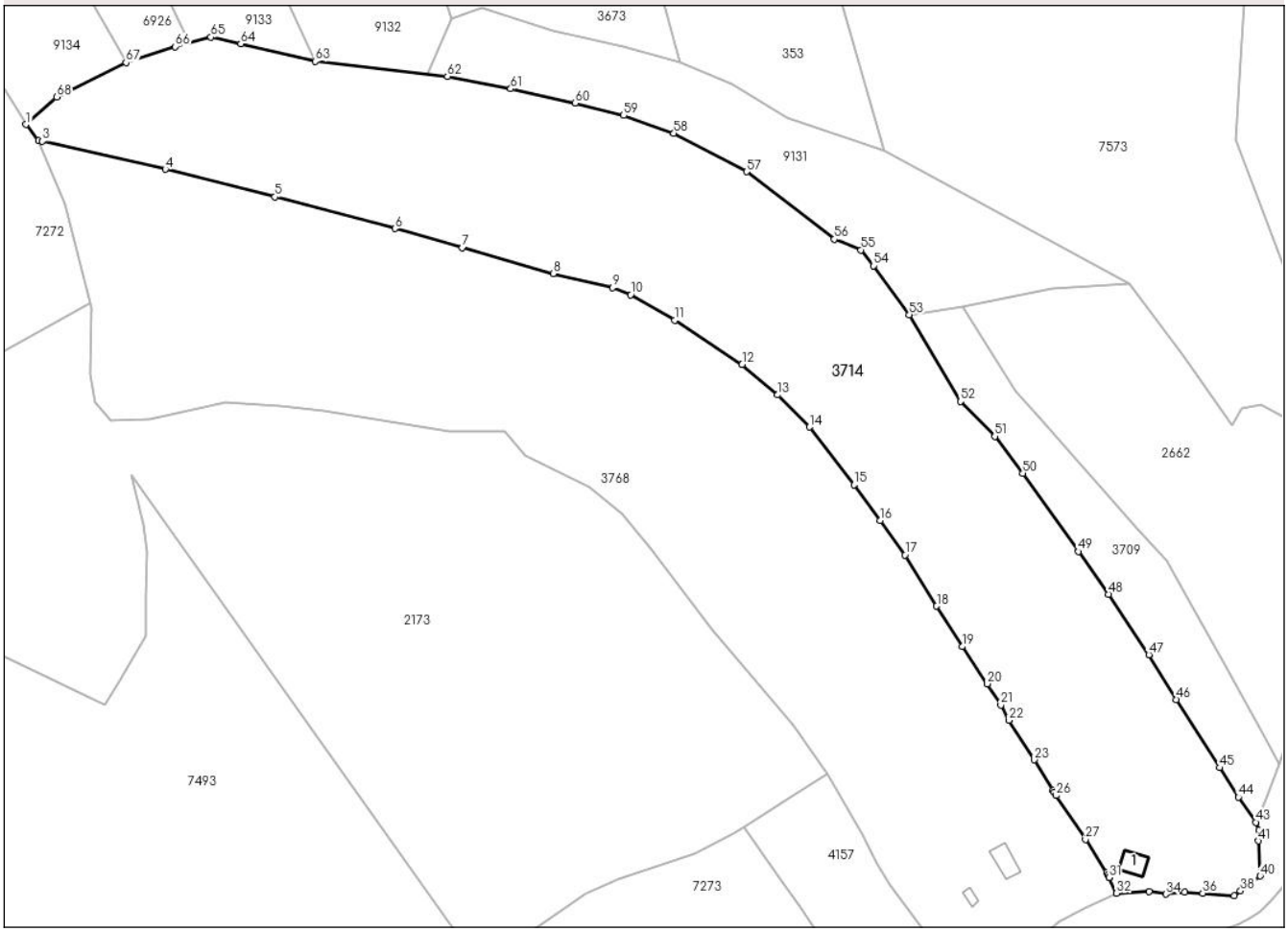

Date referitoare la teren

Crt	Categorie folosință	Intra vilan	Suprafaţa (mp)	Tarla	Parcelă	Nr. topo	Observaţii / Referinţe
1	faneata	NU	13.568	-	-	-	

Date referitoare la construcţii

Crt	Număr	Destinaţie construcţie	Supraf. (mp)	Situaţie juridică	Observaţii / Referinţe
A1.1		constructii anexa	31	Cu acte	Nr. niveluri:1; S. construita la sol:31 mp;

Lungime Segmente

1) Valorile lungimilor segmentelor sunt obţinute din proiecţie în plan.

Punct început	X / Y	Punct sfârşit	X / Y	Lungime segment
1	567.962,762 584.720,037	2	567.965,9 584.716,1	5.035
4	567.997,366 584.708,967	5	568.024,509 584.702,095	27.999
7	568.071,033 584.689,506	8	568.093,547 584.683,126	23.401
10	568.112,803 584.677,865	11	568.123,736 584.671,602	12.6

Punct început	X / Y	Punct sfârşit	X / Y	Lungime segment
2	567.965,9 584.716,1	3	567.966,838 584.715,887	0.962
5	568.024,509 584.702,095	6	568.054,303 584.694,286	30.8
8	568.093,547 584.683,126	9	568.108,339 584.679,629	15.2
11	568.123,736 584.671,602	12	568.140,423 584.660,576	20.001

Punct început	X / Y	Punct sfârşit	X / Y	Lungime segment
3	567.966,838 584.715,887	4	567.997,366 584.708,967	31.302
6	568.054,303 584.694,286	7	568.071,033 584.689,506	17.399
9	568.108,339 584.679,629	10	568.112,803 584.677,865	4.8
12	568.140,423 584.660,576	13	568.149,243 584.653,042	11.6

Document care conține date cu caracter personal, protejat de prevederile Regulamentului (UE) nr. 679/2016 și Legii 190/2018

Punct început	X / Y	Punct sfârşit	X / Y	Lungime segment
13	568.149,243 584.653,042	14	568.157,131 584.645,091	11.2
16	568.174,702 584.621,979	17	568.180,778 584.613,391	10.52
19	568.195,048 584.590,691	20	568.201,265 584.581,47	11.121
22	568.206,604 584.572,469	23	568.212,893 584.562,655	11.656
25	568.217,826 584.554,58	26	568.218,316 584.553,777	0.941
28	568.230,818 584.534,688	29	568.231,152 584.534,009	0.757
31	568.231,425 584.533,453	32	568.233,311 584.529,611	4.28
34	568.245,558 584.529,378	35	568.250,252 584.529,813	4.714
37	568.262,56 584.528,968	38	568.264,061 584.530,158	1.915
40	568.268,943 584.533,85	41	568.268,464 584.542,55	8.713
43	568.267,886 584.547,168	44	568.263,546 584.553,399	7.593
46	568.248,177 584.577,559	47	568.241,301 584.588,688	13.082
49	568.223,859 584.614,25	50	568.210,003 584.633,655	23.844
52	568.194,593 584.651,42	53	568.181,849 584.672,928	25.0
55	568.169,948 584.688,997	56	568.163,251 584.691,642	7.2
58	568.123,479 584.717,837	59	568.111,052 584.722,288	13.2
61	568.083,023 584.728,887	62	568.067,323 584.731,972	16.0
64	568.016,042 584.740,059	65	568.008,672 584.741,685	7.547
67	567.987,596 584.735,404	68	567.970,403 584.726,858	19.2

Punct început	X / Y	Punct sfârşit	X / Y	Lungime segment
14	568.157,131 584.645,091	15	568.168,18 584.630,821	18.048
17	568.180,778 584.613,391	18	568.188,666 584.600,74	14.909
20	568.201,265 584.581,47	21	568.204,584 584.576,22	6.211
23	568.212,893 584.562,655	24	568.217,501 584.555,111	8.84
26	568.218,316 584.553,777	27	568.225,6 584.542,896	13.094
29	568.231,152 584.534,009	30	568.231,417 584.533,449	0.62
32	568.233,311 584.529,611	33	568.241,369 584.530,002	8.067
35	568.250,252 584.529,813	36	568.254,658 584.529,578	4.412
38	568.264,061 584.530,158	39	568.266,802 584.531,854	3.223
41	568.268,464 584.542,55	42	568.268,609 584.545,213	2.667
44	568.263,546 584.553,399	45	568.258,877 584.560,675	8.645
47	568.241,301 584.588,688	48	568.231,307 584.603,692	18.028
50	568.210,003 584.633,655	51	568.203,107 584.642,789	11.445
53	568.181,849 584.672,928	54	568.173,045 584.685,072	15.0
56	568.163,251 584.691,642	57	568.141,549 584.708,37	27.401
59	568.111,052 584.722,288	60	568.099,042 584.725,375	12.4
62	568.067,323 584.731,972	63	568.034,533 584.735,692	33.0
65	568.008,672 584.741,685	66	567.999,777 584.739,337	9.2
68	567.970,403 584.726,858	1	567.962,762 584.720,037	10.243

Punct început	X / Y	Punct sfârşit	X / Y	Lungime segment
15	568.168,18 584.630,821	16	568.174,702 584.621,979	10.987
18	568.188,666 584.600,74	19	568.195,048 584.590,691	11.904
21	568.204,584 584.576,22	22	568.206,604 584.572,469	4.26
24	568.217,501 584.555,111	25	568.217,826 584.554,58	0.623
27	568.225,6 584.542,896	28	568.230,818 584.534,688	9.726
30	568.231,417 584.533,449	31	568.231,425 584.533,453	0.009
33	568.241,369 584.530,002	34	568.245,558 584.529,378	4.235
36	568.254,658 584.529,578	37	568.262,56 584.528,968	7.926
39	568.266,802 584.531,854	40	568.268,943 584.533,85	2.927
42	568.268,609 584.545,213	43	568.267,886 584.547,168	2.084
45	568.258,877 584.560,675	46	568.248,177 584.577,559	19.989
48	568.231,307 584.603,692	49	568.223,859 584.614,25	12.921
51	568.203,107 584.642,789	52	568.194,593 584.651,42	12.124
54	568.173,045 584.685,072	55	568.169,948 584.688,997	5.0
57	568.141,549 584.708,37	58	568.123,479 584.717,837	20.4
60	568.099,042 584.725,375	61	568.083,023 584.728,887	16.399
63	568.034,533 584.735,692	64	568.016,042 584.740,059	19.0
66	567.999,777 584.739,337	67	567.987,596 584.735,404	12.8

** Lungimile segmentelor sunt determinate în planul de proiecţie Stereo 70 şi sunt rotunjite la 1 milimetru.
*** Distanţa dintre puncte este formată din segmente cumulate ce sunt mai mici decât valoarea 1 milimetru.

Document care conține date cu caracter personal, protejat de prevederile Regulamentului (UE) nr. 679/2016 și Legii 190/2018

DATE DESPRE IMOBILUL NR. 3768

Oficiul de Cadastru şi Publicitate Imobiliară NEAMT
Biroul de Cadastru şi Publicitate Imobiliară Bicaz

A. Partea I. Descrierea imobilului

TEREN Extravilan

Adresa: Jud. Neamt, pct. 'Paraul Fruntii'

Nr. Crt	Nr cadastral Nr. topografic	Suprafaţa* (mp)	Observaţii / Referinţe
A1		15.142	Sector cadastral:104 Teren imprejmuit;

Construcţii

Crt	Nr cadastral Nr. topografic	Adresa	Observaţii / Referinţe
A1.1		Jud. Neamt	Nr. niveluri:1; S. construita la sol:34 mp;
A1.2		Jud. Neamt	Nr. niveluri:1; S. construita la sol:8 mp;

B. Partea II. Proprietari şi acte

Inscrieri privitoare la dreptul de proprietate şi alte drepturi reale		Referinţe
3768 / 19/10/2023		
Act Administrativ nr. 1978, din 19/10/2023 emis de PRIMARIA COM.DAMUC;		
B1	Inscrierea posesiei, drept de PROPRIETATE, dobandit prin Lege, cota actuala 1/1, cota initiala 1/1	A1
	1) **ONIGA TOADER** 2) **ONIGA ILIANA**	
Act Administrativ nr. 2211, din 10/11/2023 emis de PRIMARIA COM.DAMUC;		
B2	Intabulare, drept de PROPRIETATE, dobandit prin Lege, cota actuala 1/1, cota initiala 1/1	A1.1, A1.2
	1) **ONIGA TOADER** 2) **ONIGA ILIANA**	

C. Partea III. SARCINI .

Inscrieri privind dezmembramintele dreptului de proprietate, drepturi reale de garanţie şi sarcini	Referinţe
NU SUNT	

Document care conține date cu caracter personal, protejat de prevederile Regulamentului (UE) nr. 679/2016 și Legii 190/2018

Anexa Nr. 1 La Partea I

Teren

Nr cadastral	Suprafaţa (mp)*	Observaţii / Referinţe
	15.142	

* Suprafaţa este determinată in planul de proiecţie Stereo 70.

DETALII LINIARE IMOBIL

Date referitoare la teren

Crt	Categorie folosință	Intra vilan	Suprafaţa (mp)	Tarla	Parcelă	Nr. topo	Observaţii / Referinţe
1	faneata	NU	15.142	-	-	-	

Date referitoare la construcţii

Crt	Număr	Destinaţie construcţie	Supraf. (mp)	Situaţie juridică	Observaţii / Referinţe
A1.1		constructii anexa	34	Cu acte	Nr. niveluri:1; S. construita la sol:34 mp;
A1.2		constructii anexa	8	Cu acte	Nr. niveluri:1; S. construita la sol:8 mp;

Lungime Segmente

1) Valorile lungimilor segmentelor sunt obţinute din proiecţie în plan.

Punct început	X / Y	Punct sfârşit	X / Y	Lungime segment
1	568.196,759 584.504,722	2	568.198,941 584.507,15	3.264
4	568.211,672 584.516,416	5	568.219,203 584.522,453	9.652
7	568.233,311 584.529,611	8	568.231,425 584.533,453	4.28
10	568.231,152 584.534,009	11	568.230,818 584.534,688	0.757

Punct început	X / Y	Punct sfârşit	X / Y	Lungime segment
2	568.198,941 584.507,15	3	568.202,154 584.504,699	4.041
5	568.219,203 584.522,453	6	568.225,441 584.525,835	7.096
8	568.231,425 584.533,453	9	568.231,417 584.533,449	0.009
11	568.230,818 584.534,688	12	568.225,6 584.542,896	9.726

Punct început	X / Y	Punct sfârşit	X / Y	Lungime segment
3	568.202,154 584.504,699	4	568.211,672 584.516,416	15.096
6	568.225,441 584.525,835	7	568.233,311 584.529,611	8.729
9	568.231,417 584.533,449	10	568.231,152 584.534,009	0.62
12	568.225,6 584.542,896	13	568.218,316 584.553,777	13.094

Document care conține date cu caracter personal, protejat de prevederile Regulamentului (UE) nr. 679/2016 și Legii 190/2018

Punct început	X / Y	Punct sfârşit	X / Y	Lungime segment
13	568.218,316 584.553,777	14	568.217,826 584.554,58	0.941
16	568.212,893 584.562,655	17	568.206,604 584.572,469	11.656
19	568.201,265 584.581,47	20	568.195,048 584.590,691	11.121
22	568.180,778 584.613,391	23	568.174,702 584.621,979	10.52
25	568.157,131 584.645,091	26	568.149,243 584.653,042	11.2
28	568.123,736 584.671,602	29	568.112,803 584.677,865	12.6
31	568.093,547 584.683,126	32	568.071,033 584.689,506	23.401
34	568.024,509 584.702,095	35	567.997,366 584.708,967	27.999
37	567.965,9 584.716,1	38	567.972,367 584.700,32	17.054
40	567.978,976 584.674,588	41	567.978,592 584.657,987	16.605
43	567.983,953 584.646,579	44	567.993,361 584.646,917	9.414
46	568.025,688 584.650,323	47	568.036,709 584.649,121	11.086
49	568.081,483 584.644,116	50	568.086,698 584.638,165	7.913
52	568.110,521 584.623,694	53	568.117,702 584.614,966	11.302
55	568.153,049 584.571,237	56	568.161,639 584.559,265	14.735
58	568.173,771 584.537,007	59	568.177,238 584.531,516	6.494
61	568.192,579 584.510,427	1	568.196,759 584.504,722	7.072

Punct început	X / Y	Punct sfârşit	X / Y	Lungime segment
14	568.217,826 584.554,58	15	568.217,501 584.555,111	0.623
17	568.206,604 584.572,469	18	568.204,584 584.576,22	4.26
20	568.195,048 584.590,691	21	568.188,666 584.600,74	11.904
23	568.174,702 584.621,979	24	568.168,18 584.630,821	10.987
26	568.149,243 584.653,042	27	568.140,423 584.660,576	11.6
29	568.112,803 584.677,865	30	568.108,339 584.679,629	4.8
32	568.071,033 584.689,506	33	568.054,303 584.694,286	17.399
35	567.997,366 584.708,967	36	567.966,838 584.715,887	31.302
38	567.972,367 584.700,32	39	567.978,822 584.675,885	25.273
41	567.978,592 584.657,987	42	567.979,786 584.651,131	6.959
44	567.993,361 584.646,917	45	568.012,318 584.651,183	19.431
47	568.036,709 584.649,121	48	568.067,596 584.643,955	31.316
50	568.086,698 584.638,165	51	568.102,43 584.630,331	17.575
53	568.117,702 584.614,966	54	568.132,711 584.595,003	24.976
56	568.161,639 584.559,265	57	568.170,383 584.544,044	17.554
59	568.177,238 584.531,516	60	568.184,946 584.521,22	12.862

Punct început	X / Y	Punct sfârşit	X / Y	Lungime segment
15	568.217,501 584.555,111	16	568.212,893 584.562,655	8.84
18	568.204,584 584.576,22	19	568.201,265 584.581,47	6.211
21	568.188,666 584.600,74	22	568.180,778 584.613,391	14.909
24	568.168,18 584.630,821	25	568.157,131 584.645,091	18.048
27	568.140,423 584.660,576	28	568.123,736 584.671,602	20.001
30	568.108,339 584.679,629	31	568.093,547 584.683,126	15.2
33	568.054,303 584.694,286	34	568.024,509 584.702,095	30.8
36	567.966,838 584.715,887	37	567.965,9 584.716,1	0.962
39	567.978,822 584.675,885	40	567.978,976 584.674,588	1.306
42	567.979,786 584.651,131	43	567.983,953 584.646,579	6.171
45	568.012,318 584.651,183	46	568.025,688 584.650,323	13.398
48	568.067,596 584.643,955	49	568.081,483 584.644,116	13.888
51	568.102,43 584.630,331	52	568.110,521 584.623,694	10.465
54	568.132,711 584.595,003	55	568.153,049 584.571,237	31.28
57	568.170,383 584.544,044	58	568.173,771 584.537,007	7.81
60	568.184,946 584.521,22	61	568.192,579 584.510,427	13.219

**** Lungimile segmentelor sunt determinate în planul de proiecţie Stereo 70 şi sunt rotunjite la 1 milimetru.**
***** Distanţa dintre puncte este formată din segmente cumulate ce sunt mai mici decât valoarea 1 milimetru.**

Document care conține date cu caracter personal, protejat de prevederile Regulamentului (UE) nr. 679/2016 și Legii 190/2018

DATE DESPRE IMOBILUL NR. 4157

Oficiul de Cadastru şi Publicitate Imobiliară NEAMT
Biroul de Cadastru şi Publicitate Imobiliară Bicaz

A. Partea I. Descrierea imobilului

TEREN Intravilan

Adresa: Loc. Damuc, Jud. Neamt, pct. 'Paraul Fruntii'

Nr. Crt	Nr cadastral Nr. topografic	Suprafaţa* (mp)	Observaţii / Referinţe
A1		1.458	Sector cadastral:104 Teren neimprejmuit;

B. Partea II. Proprietari şi acte

Inscrieri privitoare la dreptul de proprietate şi alte drepturi reale		Referinţe
4157 / 19/10/2023		
Act Administrativ nr. 2017, din 23/10/2023 emis de Primaria Comunei Damuc;		
B1	Inscrierea posesiei, drept de PROPRIETATE, dobandit prin Lege, cota actuala 1/1, cota initiala 1/1	A1
	1) **FOCŞA NECULAI** 2) **FOCŞA ELENA**, -soti	

C. Partea III. SARCINI .

Inscrieri privind dezmembramintele dreptului de proprietate, drepturi reale de garanţie şi sarcini	Referinţe
NU SUNT	

Document care conține date cu caracter personal, protejat de prevederile Regulamentului (UE) nr. 679/2016 și Legii 190/2018

Anexa Nr. 1 La Partea I

Teren

Nr cadastral	Suprafaţa (mp)*	Observaţii / Referinţe
	1.458	

* Suprafaţa este determinată in planul de proiecţie Stereo 70.

DETALII LINIARE IMOBIL

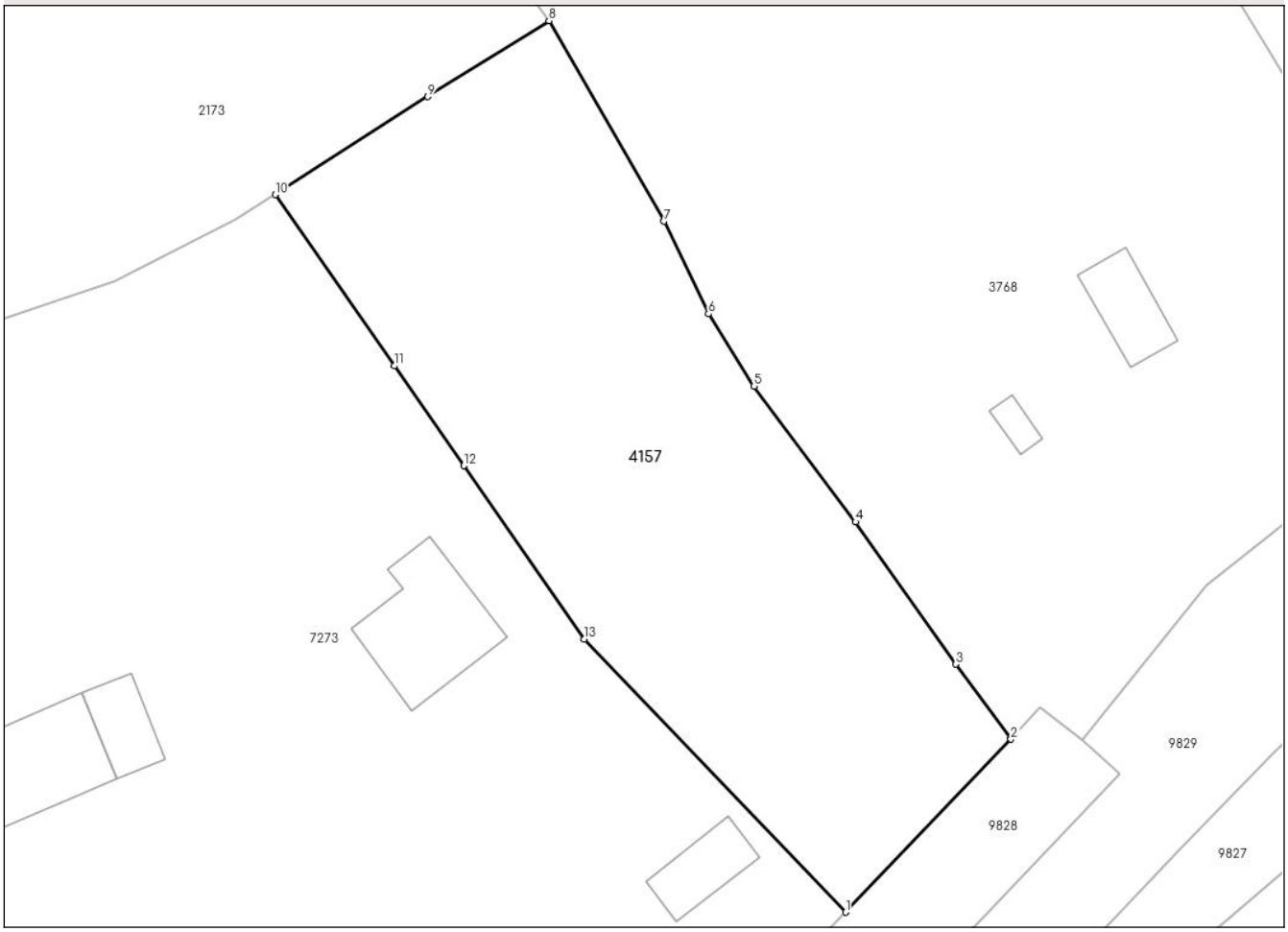

Date referitoare la teren

Crt	Categorie folosință	Intra vilan	Suprafaţa (mp)	Tarla	Parcelă	Nr. topo	Observaţii / Referinţe
1	faneata	DA	1.458	59	2211; 2210; 2209	-	

Lungime Segmente
1) Valorile lungimilor segmentelor sunt obţinute din proiecţie în plan.

Punct început	X / Y	Punct sfârşit	X / Y	Lungime segment (** (m)
1	568.184,18 584.491,598	2	568.196,759 584.504,722	18.179
2	568.196,759 584.504,722	3	568.192,579 584.510,427	7.072
3	568.192,579 584.510,427	4	568.184,946 584.521,22	13.219
4	568.184,946 584.521,22	5	568.177,238 584.531,516	12.862
5	568.177,238 584.531,516	6	568.173,771 584.537,007	6.494

Document care conține date cu caracter personal, protejat de prevederile Regulamentului (UE) nr. 679/2016 și Legii 190/2018

Punct început	X / Y	Punct sfârşit	X / Y	Lungime segment (** (m)
6	568.173,771 584.537,007	7	568.170,383 584.544,044	7.81
7	568.170,383 584.544,044	8	568.161,639 584.559,265	17.554
8	568.161,639 584.559,265	9	568.152,45 584.553,498	10.849
9	568.152,45 584.553,498	10	568.140,841 584.546,063	13.786
10	568.140,841 584.546,063	11	568.149,897 584.533,06	15.846
11	568.149,897 584.533,06	12	568.155,17 584.525,488	9.227
12	568.155,17 584.525,488	13	568.164,342 584.512,318	16.049
13	568.164,342 584.512,318	1	568.184,18 584.491,598	28.686

** Lungimile segmentelor sunt determinate în planul de proiecţie Stereo 70 şi sunt rotunjite la 1 milimetru.
*** Distanţa dintre puncte este formată din segmente cumulate ce sunt mai mici decât valoarea 1 milimetru.

Document care conține date cu caracter personal, protejat de prevederile Regulamentului (UE) nr. 679/2016 și Legii 190/2018

DATE DESPRE IMOBILUL NR. 4158

Oficiul de Cadastru şi Publicitate Imobiliară NEAMT
Biroul de Cadastru şi Publicitate Imobiliară Bicaz

A. Partea I. Descrierea imobilului

TEREN Intravilan

Adresa: Loc. Damuc, Jud. Neamt, pct. 'Paraul Fruntii'

Nr. Crt	Nr cadastral Nr. topografic	Suprafaţa* (mp)	Observaţii / Referinţe
A1		3.152	Sector cadastral:104 Teren neimprejmuit;

Construcţii

Crt	Nr cadastral Nr. topografic	Adresa	Observaţii / Referinţe
A1.1		Loc. Damuc, Jud. Neamt	Nr. niveluri:1; S. construita la sol:40 mp;

B. Partea II. Proprietari şi acte

Inscrieri privitoare la dreptul de proprietate şi alte drepturi reale		Referinţe
4158 / 19/10/2023		
Act Administrativ nr. 1979, din 19/10/2023 emis de PRIMARIA COM.DAMUC;		
B1	Inscrierea posesiei, drept de PROPRIETATE, dobandit prin Lege, cota actuala 1/1, cota initiala 1/1	A1
	1) **TOPLICIAN MARIA** 2) **TOPLICIAN GAVRIL**	
Act Administrativ nr. 2211, din 10/11/2023 emis de PRIMARIA COM.DAMUC;		
B2	Intabulare, drept de PROPRIETATE, dobandit prin Lege, cota actuala 1/1, cota initiala 1/1	A1.1
	1) **TOPLICIAN MARIA** 2) **TOPLICIAN GAVRIL**	

C. Partea III. SARCINI .

Inscrieri privind dezmembramintele dreptului de proprietate, drepturi reale de garanţie şi sarcini	Referinţe
NU SUNT	

Document care conține date cu caracter personal, protejat de prevederile Regulamentului (UE) nr. 679/2016 și Legii 190/2018

Anexa Nr. 1 La Partea I

Teren

Nr cadastral	Suprafaţa (mp)*	Observaţii / Referinţe
	3.152	

* Suprafaţa este determinată in planul de proiecţie Stereo 70.

DETALII LINIARE IMOBIL

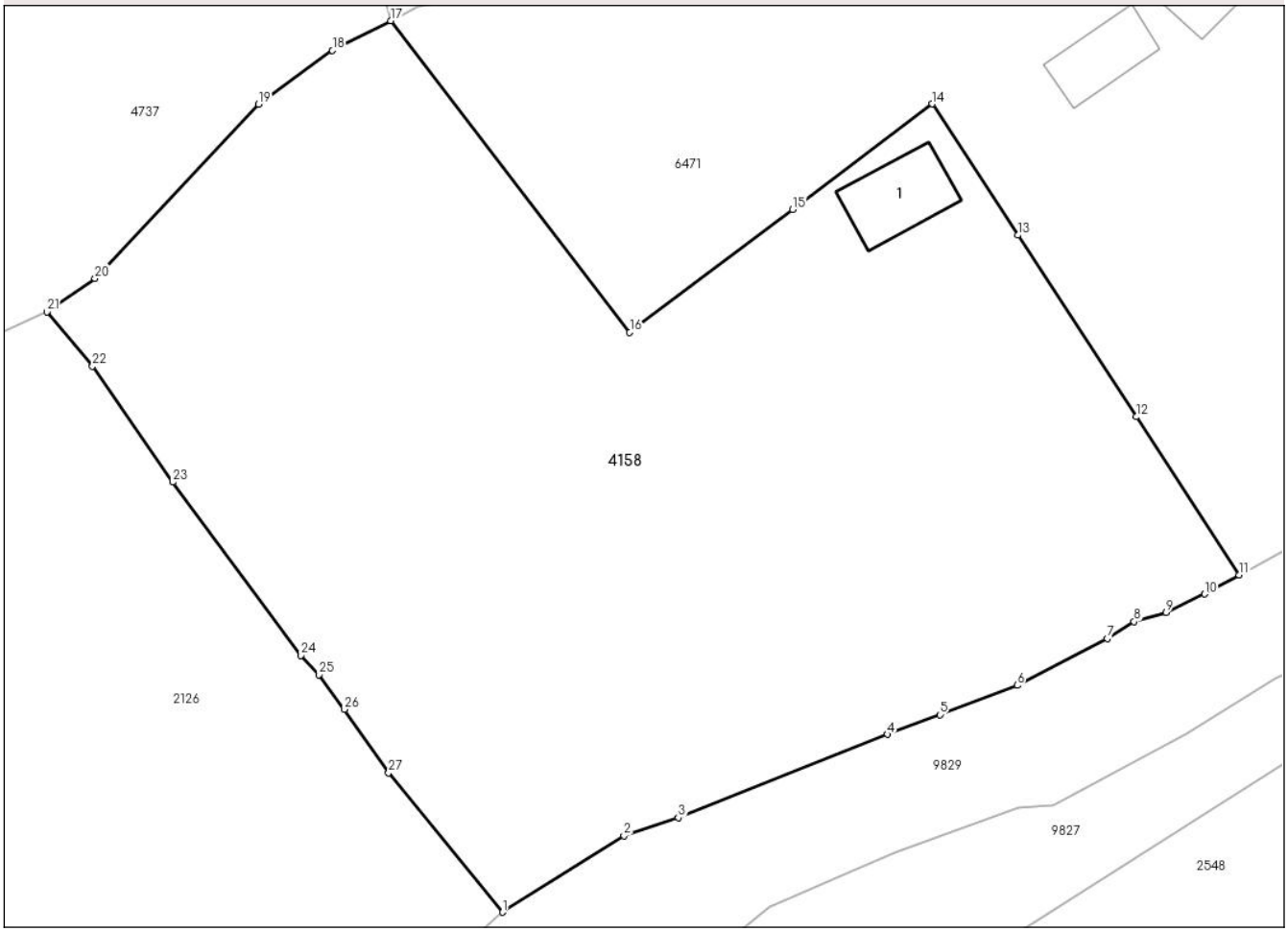

Date referitoare la teren

Crt	Categorie folosință	Intra vilan	Suprafaţa (mp)	Tarla	Parcelă	Nr. topo	Observaţii / Referinţe
1	curti constructii	DA	141	60	2241; 2244	-	
2	arabil	DA	634	60	2244; 2243	-	
3	faneata	DA	2.377	60	2240; 2243; 2244	-	

Date referitoare la construcţii

Crt	Număr	Destinaţie construcţie	Supraf. (mp)	Situaţie juridică	Observaţii / Referinţe
A1.1		constructii anexa	40	Cu acte	Nr. niveluri:1; S. construita la sol:40 mp;

Lungime Segmente

1) Valorile lungimilor segmentelor sunt obţinute din proiecţie în plan.

Punct început	X / Y	Punct sfârşit	X / Y	Lungime segment (** (m)
1	568.722,147 584.784,264	2	568.731,247 584.789,982	10.747
3	568.735,324 584.791,348	4	568.751,031 584.797,586	16.9

Punct început	X / Y	Punct sfârşit	X / Y	Lungime segment (** (m)
2	568.731,247 584.789,982	3	568.735,324 584.791,348	4.3
4	568.751,031 584.797,586	5	568.754,946 584.799,069	4.186

Document care conține date cu caracter personal, protejat de prevederile Regulamentului (UE) nr. 679/2016 și Legii 190/2018

Punct început	X / Y	Punct sfârşit	X / Y	Lungime segment (** (m)
5	568.754,946 584.799,069	6	568.760,757 584.801,27	6.214
7	568.767,502 584.804,773	8	568.769,537 584.806,044	2.399
9	568.771,939 584.806,739	10	568.774,826 584.808,118	3.199
11	568.777,418 584.809,542	12	568.769,689 584.821,398	14.153
13	568.760,811 584.835,015	14	568.754,393 584.844,859	11.751
15	568.743,898 584.836,953	16	568.731,679 584.827,747	15.299
17	568.713,73 584.851,092	18	568.709,367 584.848,857	4.902
19	568.703,813 584.844,846	20	568.691,553 584.831,769	17.925
21	568.687,942 584.829,264	22	568.691,368 584.825,204	5.312
23	568.697,393 584.816,507	24	568.707,014 584.803,521	16.162
25	568.708,355 584.802,075	26	568.710,272 584.799,467	3.237
27	568.713,579 584.794,702	1	568.722,147 584.784,264	13.504

Punct început	X / Y	Punct sfârşit	X / Y	Lungime segment (** (m)
6	568.760,757 584.801,27	7	568.767,502 584.804,773	7.6
8	568.769,537 584.806,044	9	568.771,939 584.806,739	2.501
10	568.774,826 584.808,118	11	568.777,418 584.809,542	2.957
12	568.769,689 584.821,398	13	568.760,811 584.835,015	16.256
14	568.754,393 584.844,859	15	568.743,898 584.836,953	13.14
16	568.731,679 584.827,747	17	568.713,73 584.851,092	29.448
18	568.709,367 584.848,857	19	568.703,813 584.844,846	6.851
20	568.691,553 584.831,769	21	568.687,942 584.829,264	4.395
22	568.691,368 584.825,204	23	568.697,393 584.816,507	10.58
24	568.707,014 584.803,521	25	568.708,355 584.802,075	1.972
26	568.710,272 584.799,467	27	568.713,579 584.794,702	5.8

** Lungimile segmentelor sunt determinate în planul de proiecţie Stereo 70 şi sunt rotunjite la 1 milimetru.
*** Distanţa dintre puncte este formată din segmente cumulate ce sunt mai mici decât valoarea 1 milimetru.

Document care conține date cu caracter personal, protejat de prevederile Regulamentului (UE) nr. 679/2016 și Legii 190/2018

DATE DESPRE IMOBILUL NR. 4159

Oficiul de Cadastru şi Publicitate Imobiliară NEAMT
Biroul de Cadastru şi Publicitate Imobiliară Bicaz

A. Partea I. Descrierea imobilului

TEREN Extravilan

Adresa: Jud. Neamt, pct. 'Damuc'

Nr. Crt	Nr cadastral Nr. topografic	Suprafaţa* (mp)	Observaţii / Referinţe
A1		610	Sector cadastral:104 Teren neimprejmuit;

B. Partea II. Proprietari şi acte

Inscrieri privitoare la dreptul de proprietate şi alte drepturi reale		Referinţe
4159 / 19/10/2023		
Act Normativ nr. 7, din 13/03/1996 emis de PARLAMENTUL ROMANIEI;		
B1	Inscrierea provizorie, drept de PROPRIETATE, dobandit prin Lege, cota actuala 1/1, cota initiala 1/1	A1
	1) **COMUNA DĂMUC**, CIF:2614422, PROPRIETAR NEIDENTIFICAT	

C. Partea III. SARCINI .

Inscrieri privind dezmembramintele dreptului de proprietate, drepturi reale de garanţie şi sarcini	Referinţe
NU SUNT	

Document care conține date cu caracter personal, protejat de prevederile Regulamentului (UE) nr. 679/2016 și Legii 190/2018

Anexa Nr. 1 La Partea I

Teren

Nr cadastral	Suprafaţa (mp)*	Observaţii / Referinţe
	610	

* Suprafaţa este determinată in planul de proiecţie Stereo 70.

DETALII LINIARE IMOBIL

Date referitoare la teren

Crt	Categorie folosință	Intra vilan	Suprafaţa (mp)	Tarla	Parcelă	Nr. topo	Observaţii / Referinţe
1	drum	NU	610	-	-	-	

Lungime Segmente

1) Valorile lungimilor segmentelor sunt obţinute din proiecţie în plan.

Punct început	X / Y	Punct sfârşit	X / Y	Lungime segment (** (m)
1	568.818,546 584.832,309	2	568.826,256 584.836,88	8.963
3	568.824,59 584.838,697	4	568.822,391 584.840,399	2.781
5	568.812,462 584.856,785	6	568.808,309 584.858,499	4.493
7	568.801,937 584.863,632	8	568.794,149 584.867,438	8.668
9	568.786,174 584.871,238	10	568.782,511 584.871,951	3.732

Punct început	X / Y	Punct sfârşit	X / Y	Lungime segment (** (m)
2	568.826,256 584.836,88	3	568.824,59 584.838,697	2.465
4	568.822,391 584.840,399	5	568.812,462 584.856,785	19.159
6	568.808,309 584.858,499	7	568.801,937 584.863,632	8.182
8	568.794,149 584.867,438	9	568.786,174 584.871,238	8.834
10	568.782,511 584.871,951	11	568.767,643 584.869,694	15.038

Document care conține date cu caracter personal, protejat de prevederile Regulamentului (UE) nr. 679/2016 și Legii 190/2018

Punct început	X / Y	Punct sfârşit	X / Y	Lungime segment (** (m)
11	568.767,643 584.869,694	12	568.753,04 584.865,313	15.246
13	568.733,791 584.860,269	14	568.714,99 584.856,663	19.144
15	568.712,447 584.855,925	16	568.713,73 584.851,092	5.0
17	568.715,793 584.852,149	18	568.722,527 584.853,577	6.884
19	568.725,163 584.854,035	20	568.731,166 584.854,733	6.043
21	568.737,288 584.855,617	22	568.745,382 584.858,404	8.56
23	568.753,885 584.861,464	24	568.760,074 584.863,843	6.63
25	568.765,936 584.865,312	26	568.772,361 584.866,683	6.57
27	568.779,047 584.866,636	28	568.781,877 584.866,616	2.83
29	568.789,606 584.864,777	30	568.793,794 584.863,4	4.409
31	568.796,057 584.862,35	32	568.798,756 584.861,097	2.976
33	568.802,443 584.858,884	34	568.806,151 584.854,424	5.8
35	568.807,224 584.852,951	36	568.808,565 584.851,11	2.278
37	568.816,681 584.837,167	1	568.818,546 584.832,309	5.204

Punct început	X / Y	Punct sfârşit	X / Y	Lungime segment (** (m)
12	568.753,04 584.865,313	13	568.733,791 584.860,269	19.899
14	568.714,99 584.856,663	15	568.712,447 584.855,925	2.648
16	568.713,73 584.851,092	17	568.715,793 584.852,149	2.318
18	568.722,527 584.853,577	19	568.725,163 584.854,035	2.675
20	568.731,166 584.854,733	21	568.737,288 584.855,617	6.185
22	568.745,382 584.858,404	23	568.753,885 584.861,464	9.037
24	568.760,074 584.863,843	25	568.765,936 584.865,312	6.043
26	568.772,361 584.866,683	27	568.779,047 584.866,636	6.686
28	568.781,877 584.866,616	29	568.789,606 584.864,777	7.945
30	568.793,794 584.863,4	31	568.796,057 584.862,35	2.495
32	568.798,756 584.861,097	33	568.802,443 584.858,884	4.3
34	568.806,151 584.854,424	35	568.807,224 584.852,951	1.822
36	568.808,565 584.851,11	37	568.816,681 584.837,167	16.133

**** Lungimile segmentelor sunt determinate în planul de proiecţie Stereo 70 şi sunt rotunjite la 1 milimetru.**
***** Distanţa dintre puncte este formată din segmente cumulate ce sunt mai mici decât valoarea 1 milimetru.**

Document care conține date cu caracter personal, protejat de prevederile Regulamentului (UE) nr. 679/2016 și Legii 190/2018

DATE DESPRE IMOBILUL NR. 4240

Oficiul de Cadastru şi Publicitate Imobiliară NEAMT
Biroul de Cadastru şi Publicitate Imobiliară Bicaz

A. Partea I. Descrierea imobilului

TEREN Intravilan

Adresa: Loc. Damuc, Jud. Neamt, pct. 'Paraul Fruntii'

Nr. Crt	Nr cadastral Nr. topografic	Suprafaţa* (mp)	Observaţii / Referinţe
A1		1.564	Sector cadastral:104 Teren neimprejmuit;

B. Partea II. Proprietari şi acte

Inscrieri privitoare la dreptul de proprietate şi alte drepturi reale		Referinţe
4240 / 19/10/2023		
Act Administrativ nr. 1980, din 19/10/2023 emis de PRIMARIA COM.DAMUC;		
B1	Inscrierea posesiei, drept de PROPRIETATE, dobandit prin Lege, cota actuala 1/1, cota initiala 1/1	A1
	1) **BACIU VIOREL** 2) **BACIU NICULINA**	

C. Partea III. SARCINI .

Inscrieri privind dezmembramintele dreptului de proprietate, drepturi reale de garanţie şi sarcini	Referinţe
NU SUNT	

Document care conține date cu caracter personal, protejat de prevederile Regulamentului (UE) nr. 679/2016 și Legii 190/2018

Anexa Nr. 1 La Partea I

Teren

Nr cadastral	Suprafaţa (mp)*	Observaţii / Referinţe
	1.564	

* Suprafaţa este determinată in planul de proiecţie Stereo 70.

DETALII LINIARE IMOBIL

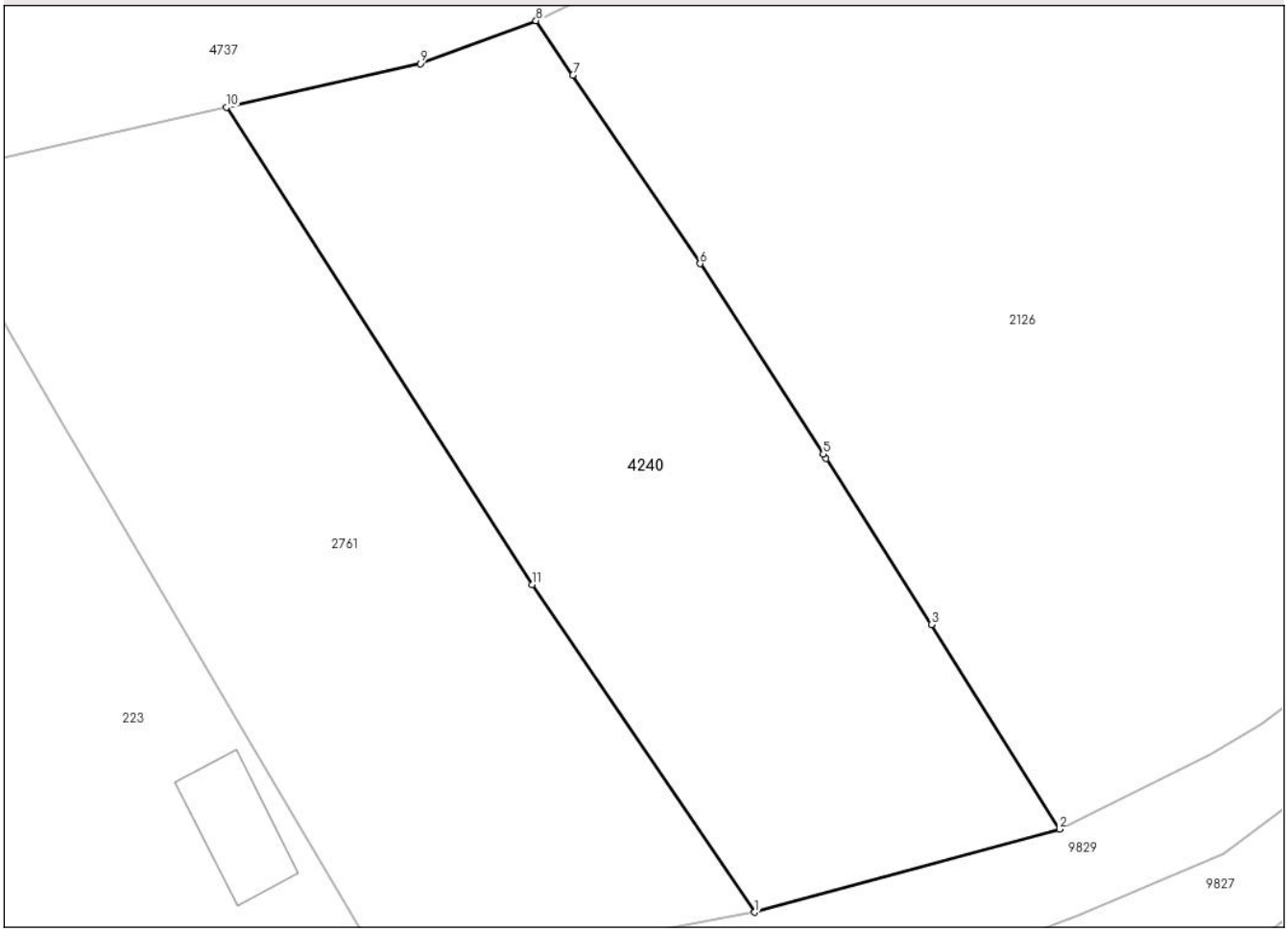

Date referitoare la teren

Crt	Categorie folosință	Intra vilan	Suprafaţa (mp)	Tarla	Parcelă	Nr. topo	Observaţii / Referinţe
1	faneata	DA	915	60	2235; 2234	-	
2	arabil	DA	649	60	2234	-	

Lungime Segmente
1) Valorile lungimilor segmentelor sunt obţinute din proiecţie în plan.

Punct început	X / Y	Punct sfârşit	X / Y	Lungime segment (** (m)
1	568.627,673 584.715,71	2	568.649,786 584.721,729	22.918
2	568.649,786 584.721,729	3	568.640,495 584.736,557	17.498
3	568.640,495 584.736,557	4	568.632,843 584.748,602	14.27
4	568.632,843 584.748,602	5	568.632,632 584.748,934	0.393

Document care conține date cu caracter personal, protejat de prevederile Regulamentului (UE) nr. 679/2016 și Legii 190/2018

Punct început	X / Y	Punct sfârşit	X / Y	Lungime segment (** (m)
5	568.632,632 584.748,934	6	568.623,707 584.762,732	16.433
6	568.623,707 584.762,732	7	568.614,463 584.776,395	16.496
7	568.614,463 584.776,395	8	568.611,793 584.780,341	4.764
8	568.611,793 584.780,341	9	568.603,384 584.777,228	8.967
9	568.603,384 584.777,228	10	568.589,338 584.774,071	14.396
10	568.589,338 584.774,071	11	568.611,531 584.739,455	41.119
11	568.611,531 584.739,455	1	568.627,673 584.715,71	28.712

** Lungimile segmentelor sunt determinate în planul de proiecţie Stereo 70 şi sunt rotunjite la 1 milimetru.
*** Distanţa dintre puncte este formată din segmente cumulate ce sunt mai mici decât valoarea 1 milimetru.

Document care conține date cu caracter personal, protejat de prevederile Regulamentului (UE) nr. 679/2016 și Legii 190/2018

DATE DESPRE IMOBILUL NR. 4241

Oficiul de Cadastru şi Publicitate Imobiliară NEAMT
Biroul de Cadastru şi Publicitate Imobiliară Bicaz

A. Partea I. Descrierea imobilului

TEREN Intravilan

Adresa: Loc. Damuc, Jud. Neamt, pct. 'Paraul Fruntii'

Nr. Crt	Nr cadastral Nr. topografic	Suprafaţa* (mp)	Observaţii / Referinţe
A1		1.001	Sector cadastral:104 Teren neimprejmuit;

Construcţii

Crt	Nr cadastral Nr. topografic	Adresa	Observaţii / Referinţe
A1.1		Loc. Damuc, Jud. Neamt	Nr. niveluri:2; S. construita la sol:154 mp; P+M
A1.2		Loc. Damuc, Jud. Neamt	Nr. niveluri:1; S. construita la sol:68 mp;
A1.3		Loc. Damuc, Jud. Neamt	Nr. niveluri:1; S. construita la sol:42 mp;

B. Partea II. Proprietari şi acte

Inscrieri privitoare la dreptul de proprietate şi alte drepturi reale		Referinţe
4241 / 19/10/2023		
Act Administrativ nr. 1981, din 19/10/2023 emis de PRIMARIA COM.DAMUC;		
B1	Inscrierea posesiei, drept de PROPRIETATE, dobandit prin Lege, cota actuala 1/1, cota initiala 1/1	A1
	1) **BACIU VIOREL** 2) **BACIU NICULINA**	
Act Administrativ nr. 2211, din 10/11/2023 emis de PRIMARIA COM.DAMUC;		
B2	Intabulare, drept de PROPRIETATE, dobandit prin Lege, cota actuala 1/1, cota initiala 1/1	A1.1, A1.2, A1.3
	1) **BACIU VIOREL** 2) **BACIU NICULINA**	

C. Partea III. SARCINI .

Inscrieri privind dezmembramintele dreptului de proprietate, drepturi reale de garanţie şi sarcini	Referinţe
NU SUNT	

Document care conține date cu caracter personal, protejat de prevederile Regulamentului (UE) nr. 679/2016 și Legii 190/2018

Anexa Nr. 1 La Partea I

Teren

Nr cadastral	Suprafaţa (mp)*	Observaţii / Referinţe
	1.001	

* Suprafaţa este determinată in planul de proiecţie Stereo 70.

DETALII LINIARE IMOBIL

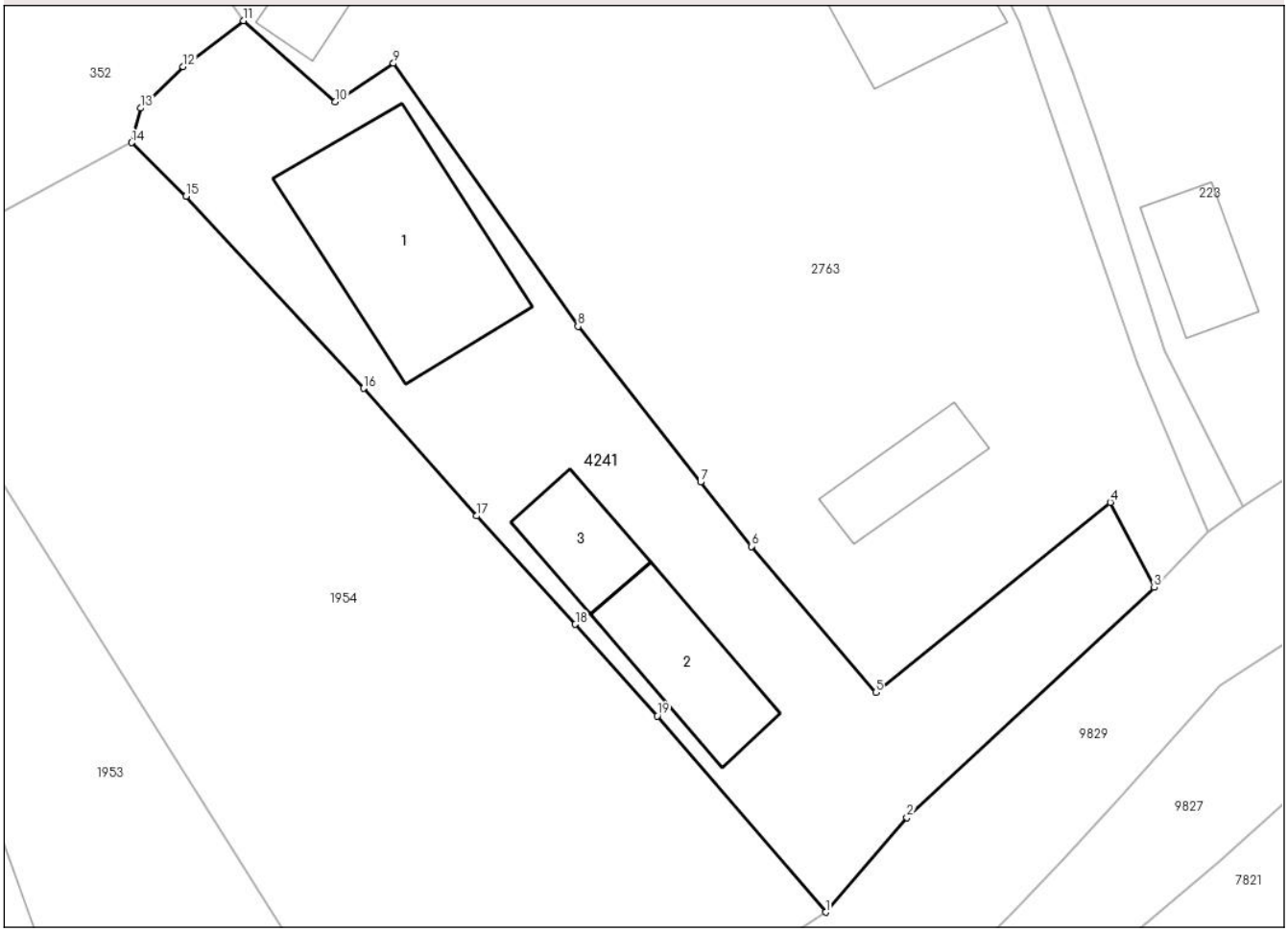

Date referitoare la teren

Crt	Categorie folosință	Intra vilan	Suprafaţa (mp)	Tarla	Parcelă	Nr. topo	Observaţii / Referinţe
1	curti constructii	DA	1.001	60	2228; 2227; 2225	-	

Date referitoare la construcţii

Crt	Număr	Destinaţie construcţie	Supraf. (mp)	Situaţie juridică	Observaţii / Referinţe
A1.1		constructii de locuinte	154	Cu acte	Nr. niveluri:2; S. construita la sol:154 mp; P+M
A1.2		constructii anexa	68	Cu acte	Nr. niveluri:1; S. construita la sol:68 mp;
A1.3		constructii anexa	42	Cu acte	Nr. niveluri:1; S. construita la sol:42 mp;

Lungime Segmente

1) Valorile lungimilor segmentelor sunt obţinute din proiecţie în plan.

Punct început	X / Y	Punct sfârşit	X / Y	Lungime segment (** (m)
1	568.540,117 584.668,277	2	568.545,435 584.674,471	8.164
2	568.545,435 584.674,471	3	568.561,631 584.689,508	22.1

Document care conține date cu caracter personal, protejat de prevederile Regulamentului (UE) nr. 679/2016 și Legii 190/2018

Punct început	X / Y	Punct sfârşit	X / Y	Lungime segment (** (m)
3	568.561,631 584.689,508	4	568.558,736 584.695,066	6.267
4	568.558,736 584.695,066	5	568.543,399 584.682,643	19.737
5	568.543,399 584.682,643	6	568.535,25 584.692,193	12.554
6	568.535,25 584.692,193	7	568.531,936 584.696,396	5.352
7	568.531,936 584.696,396	8	568.523,913 584.706,571	12.958
8	568.523,913 584.706,571	9	568.511,831 584.723,768	21.017
9	568.511,831 584.723,768	10	568.508,015 584.721,266	4.563
10	568.508,015 584.721,266	11	568.502,02 584.726,556	7.995
11	568.502,02 584.726,556	12	568.498,056 584.723,559	4.969
12	568.498,056 584.723,559	13	568.495,288 584.720,844	3.877
13	568.495,288 584.720,844	14	568.494,708 584.718,586	2.331
14	568.494,708 584.718,586	15	568.498,257 584.715,075	4.992
15	568.498,257 584.715,075	16	568.509,866 584.702,531	17.092
16	568.509,866 584.702,531	17	568.517,276 584.694,183	11.162
17	568.517,276 584.694,183	18	568.523,732 584.687,094	9.588
18	568.523,732 584.687,094	19	568.529,102 584.681,109	8.041
19	568.529,102 584.681,109	1	568.540,117 584.668,277	16.911

** Lungimile segmentelor sunt determinate în planul de proiecţie Stereo 70 şi sunt rotunjite la 1 milimetru.
*** Distanţa dintre puncte este formată din segmente cumulate ce sunt mai mici decât valoarea 1 milimetru.

Document care conține date cu caracter personal, protejat de prevederile Regulamentului (UE) nr. 679/2016 și Legii 190/2018

DATE DESPRE IMOBILUL NR. 4278

Oficiul de Cadastru şi Publicitate Imobiliară NEAMT
Biroul de Cadastru şi Publicitate Imobiliară Bicaz

A. Partea I. Descrierea imobilului

TEREN Intravilan

Adresa: Loc. Damuc, Jud. Neamt, pct. 'Damuc De Sus'

Nr. Crt	Nr cadastral Nr. topografic	Suprafaţa* (mp)	Observaţii / Referinţe
A1		816	Sector cadastral:104 Teren neimprejmuit;

B. Partea II. Proprietari şi acte

Inscrieri privitoare la dreptul de proprietate şi alte drepturi reale		Referinţe
4278 / 19/10/2023		
Act Administrativ nr. 1982, din 19/10/2023 emis de PRIMARIA COM.DAMUC;		
B1	Inscrierea posesiei, drept de PROPRIETATE, dobandit prin Lege, cota actuala 1/1, cota initiala 1/1	A1
	1) **COVASAN GHEORGHE** 2) **COVASAN AURELIA**	

C. Partea III. SARCINI .

Inscrieri privind dezmembramintele dreptului de proprietate, drepturi reale de garanţie şi sarcini	Referinţe
NU SUNT	

Document care conține date cu caracter personal, protejat de prevederile Regulamentului (UE) nr. 679/2016 și Legii 190/2018

Anexa Nr. 1 La Partea I

Teren

Nr cadastral	Suprafaţa (mp)*	Observaţii / Referinţe
	816	

* Suprafaţa este determinată in planul de proiecţie Stereo 70.

DETALII LINIARE IMOBIL

Date referitoare la teren

Crt	Categorie folosință	Intra vilan	Suprafaţa (mp)	Tarla	Parcelă	Nr. topo	Observaţii / Referinţe
1	faneata	DA	816	61	2283; 2284	-	

Lungime Segmente
1) Valorile lungimilor segmentelor sunt obţinute din proiecţie în plan.

Punct început	X / Y	Punct sfârşit	X / Y	Lungime segment (** (m)
1	569.147,707 585.202,708	2	569.149,084 585.205,211	2.857
2	569.149,084 585.205,211	3	569.154,81 585.213,409	10.0
3	569.154,81 585.213,409	4	569.151,183 585.224,06	11.252
4	569.151,183 585.224,06	5	569.148,36 585.231,689	8.135
5	569.148,36 585.231,689	6	569.146,292 585.239,84	8.409

Document care conține date cu caracter personal, protejat de prevederile Regulamentului (UE) nr. 679/2016 și Legii 190/2018

Punct început	X / Y	Punct sfârşit	X / Y	Lungime segment (** (m)
6	569.146,292 585.239,84	7	569.144,954 585.244,133	4.497
7	569.144,954 585.244,133	8	569.142,713 585.251,318	7.526
8	569.142,713 585.251,318	9	569.139,82 585.259,614	8.786
9	569.139,82 585.259,614	10	569.127,56 585.259,427	12.261
10	569.127,56 585.259,427	11	569.134,636 585.216,951	43.061
11	569.134,636 585.216,951	1	569.147,707 585.202,708	19.332

** Lungimile segmentelor sunt determinate în planul de proiecţie Stereo 70 şi sunt rotunjite la 1 milimetru.
*** Distanţa dintre puncte este formată din segmente cumulate ce sunt mai mici decât valoarea 1 milimetru.

Document care conține date cu caracter personal, protejat de prevederile Regulamentului (UE) nr. 679/2016 și Legii 190/2018

DATE DESPRE IMOBILUL NR. 4288

Oficiul de Cadastru şi Publicitate Imobiliară NEAMT
Biroul de Cadastru şi Publicitate Imobiliară Bicaz

A. Partea I. Descrierea imobilului

TEREN Intravilan

Adresa: Loc. Damuc, Jud. Neamt, pct. 'Paraul Fruntii'

Nr. Crt	Nr cadastral Nr. topografic	Suprafaţa* (mp)	Observaţii / Referinţe
A1		1.871	Sector cadastral:104 Teren neimprejmuit;

B. Partea II. Proprietari şi acte

Inscrieri privitoare la dreptul de proprietate şi alte drepturi reale		Referinţe
4288 / 19/10/2023		
Act Administrativ nr. 1983, din 19/10/2023 emis de PRIMARIA COM.DAMUC;		
B1	Inscrierea posesiei, drept de PROPRIETATE, dobandit prin Lege, cota actuala 1/1, cota initiala 1/1	A1
	1) **TOPLICEAN TOADER** 2) **TOPLICEAN MARIA**	

C. Partea III. SARCINI .

Inscrieri privind dezmembramintele dreptului de proprietate, drepturi reale de garanţie şi sarcini	Referinţe
NU SUNT	

Document care conține date cu caracter personal, protejat de prevederile Regulamentului (UE) nr. 679/2016 și Legii 190/2018

Anexa Nr. 1 La Partea I

Teren

Nr cadastral	Suprafaţa (mp)*	Observaţii / Referinţe
	1.871	

* Suprafaţa este determinată in planul de proiecţie Stereo 70.

DETALII LINIARE IMOBIL

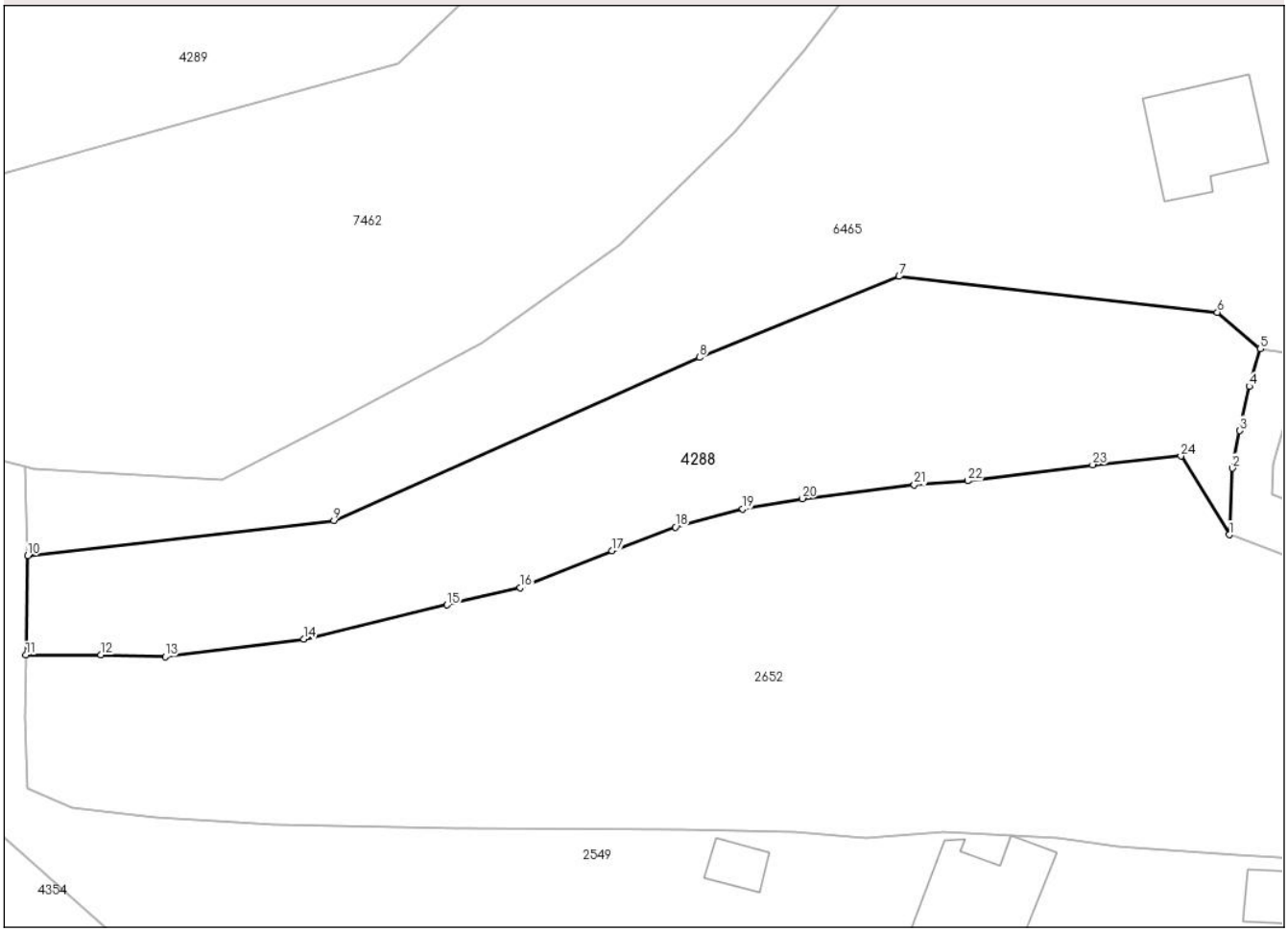

Date referitoare la teren

Crt	Categorie folosință	Intra vilan	Suprafaţa (mp)	Tarla	Parcelă	Nr. topo	Observaţii / Referinţe
1	faneata	DA	1.871	61	2280	-	

Lungime Segmente

1) Valorile lungimilor segmentelor sunt obţinute din proiecţie în plan.

Punct început	X / Y	Punct sfârşit	X / Y	Lungime segment (** (m)
1	569.103,882 585.171,442	2	569.104,188 585.178,135	6.7
3	569.104,96 585.181,91	4	569.105,904 585.186,372	4.561
5	569.107,012 585.190,158	6	569.102,7 585.193,817	5.655
7	569.070,654 585.197,421	8	569.050,576 585.189,27	21.669
9	569.013,767 585.172,882	10	568.982,968 585.169,356	31.0

Punct început	X / Y	Punct sfârşit	X / Y	Lungime segment (** (m)
2	569.104,188 585.178,135	3	569.104,96 585.181,91	3.853
4	569.105,904 585.186,372	5	569.107,012 585.190,158	3.945
6	569.102,7 585.193,817	7	569.070,654 585.197,421	32.248
8	569.050,576 585.189,27	9	569.013,767 585.172,882	40.292
10	568.982,968 585.169,356	11	568.982,769 585.159,354	10.004

Document care conține date cu caracter personal, protejat de prevederile Regulamentului (UE) nr. 679/2016 și Legii 190/2018

Punct început	X / Y	Punct sfârşit	X / Y	Lungime segment (** (m)
11	568.982,769 585.159,354	12	568.990,331 585.159,363	7.562
13	568.996,8 585.159,208	14	569.010,725 585.160,975	14.037
15	569.025,17 585.164,39	16	569.032,511 585.166,11	7.54
17	569.041,745 585.169,853	18	569.048,141 585.172,224	6.821
19	569.054,924 585.174,056	20	569.060,941 585.175,083	6.104
21	569.072,19 585.176,458	22	569.077,553 585.176,872	5.379
23	569.090,142 585.178,49	24	569.099,029 585.179,358	8.929

Punct început	X / Y	Punct sfârşit	X / Y	Lungime segment (** (m)
12	568.990,331 585.159,363	13	568.996,8 585.159,208	6.471
14	569.010,725 585.160,975	15	569.025,17 585.164,39	14.843
16	569.032,511 585.166,11	17	569.041,745 585.169,853	9.964
18	569.048,141 585.172,224	19	569.054,924 585.174,056	7.026
20	569.060,941 585.175,083	21	569.072,19 585.176,458	11.333
22	569.077,553 585.176,872	23	569.090,142 585.178,49	12.693
24	569.099,029 585.179,358	1	569.103,882 585.171,442	9.285

** Lungimile segmentelor sunt determinate în planul de proiecţie Stereo 70 şi sunt rotunjite la 1 milimetru.
*** Distanţa dintre puncte este formată din segmente cumulate ce sunt mai mici decât valoarea 1 milimetru.

Document care conține date cu caracter personal, protejat de prevederile Regulamentului (UE) nr. 679/2016 și Legii 190/2018

DATE DESPRE IMOBILUL NR. 4289

Oficiul de Cadastru şi Publicitate Imobiliară NEAMT
Biroul de Cadastru şi Publicitate Imobiliară Bicaz

A. Partea I. Descrierea imobilului

TEREN Intravilan

Adresa: Loc. Damuc, Jud. Neamt, pct. 'Paraul Fruntii'

Nr. Crt	Nr cadastral Nr. topografic	Suprafaţa* (mp)	Observaţii / Referinţe
A1		10.631	Sector cadastral:104 Teren neimprejmuit;

B. Partea II. Proprietari şi acte

Inscrieri privitoare la dreptul de proprietate şi alte drepturi reale		Referinţe
4289 / 19/10/2023		
Act Administrativ nr. 1984, din 19/10/2023 emis de PRIMARIA COM.DAMUC;		
B1	Inscrierea posesiei, drept de PROPRIETATE, dobandit prin Lege, cota actuala 1/1, cota initiala 1/1	A1
	1) **ŢEPEŞ EMIL** 2) **ŢEPEŞ ELENA**	

C. Partea III. SARCINI .

Inscrieri privind dezmembramintele dreptului de proprietate, drepturi reale de garanţie şi sarcini	Referinţe
NU SUNT	

Document care conține date cu caracter personal, protejat de prevederile Regulamentului (UE) nr. 679/2016 și Legii 190/2018

Anexa Nr. 1 La Partea I

Teren

Nr cadastral	Suprafaţa (mp)*	Observaţii / Referinţe
	10.631	

* Suprafaţa este determinată in planul de proiecţie Stereo 70.

DETALII LINIARE IMOBIL

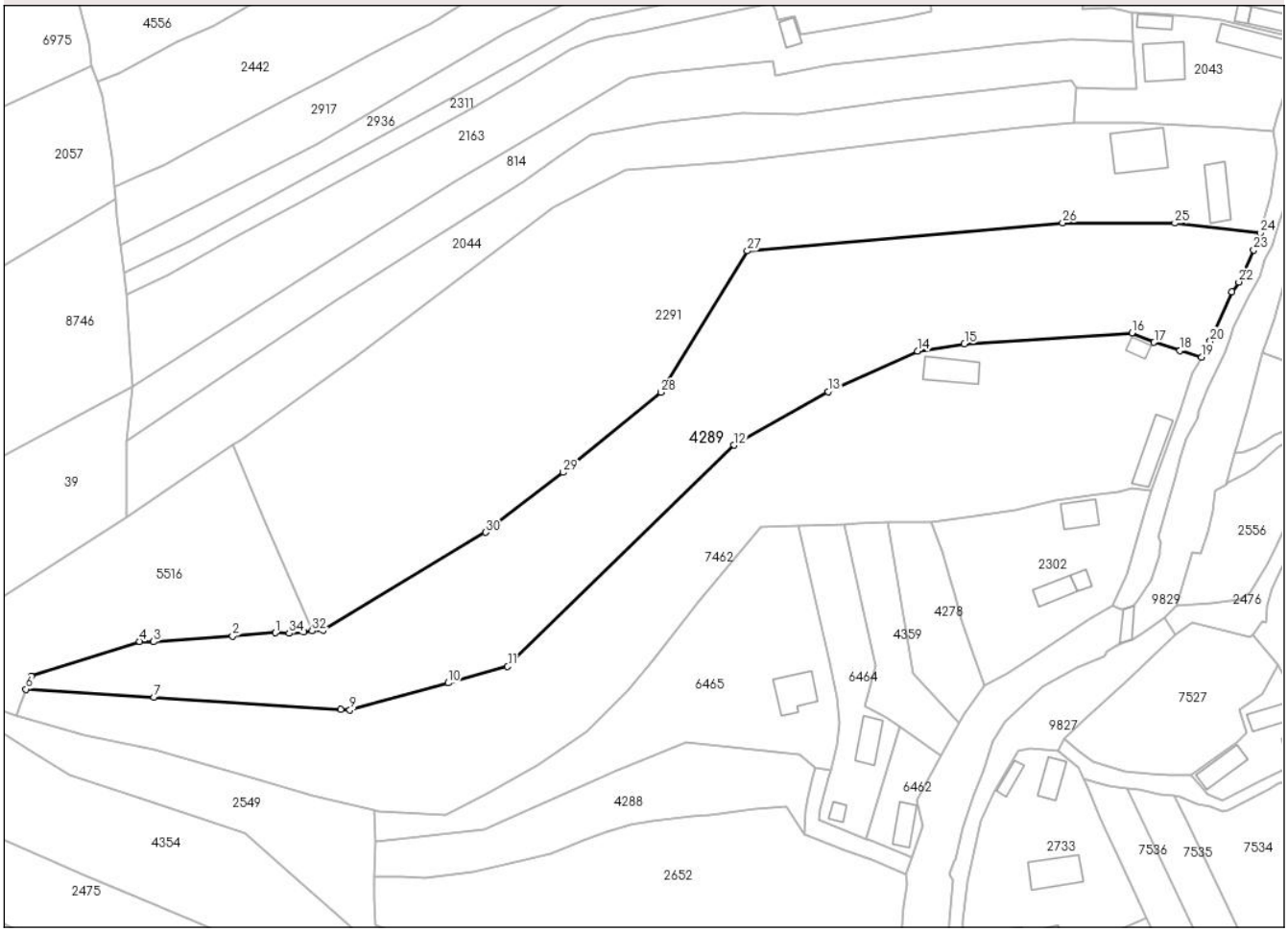

Date referitoare la teren

Crt	Categorie folosință	Intra vilan	Suprafaţa (mp)	Tarla	Parcelă	Nr. topo	Observaţii / Referinţe
1	drum	DA	95	61	2288	-	
2	faneata	DA	7.669	61	2288	-	
3	pasune	DA	1.584	61	2288; 2289/1	-	Pasune impadurita
4	faneata	DA	924	61	2288/1	-	
5	pasune	DA	359	61	2289; 2276	-	Pasune impadurita

Lungime Segmente

1) Valorile lungimilor segmentelor sunt obţinute din proiecţie în plan.

Punct început	X / Y	Punct sfârşit	X / Y	Lungime segment (** (m)
1	568.954,695 585.228,305	2	568.942,61 585.227,375	12.121
3	568.920,353 585.225,735	4	568.916,4 585.225,8	3.954

Punct început	X / Y	Punct sfârşit	X / Y	Lungime segment (** (m)
2	568.942,61 585.227,375	3	568.920,353 585.225,735	22.317
4	568.916,4 585.225,8	5	568.885,754 585.215,982	32.18

Document care conține date cu caracter personal, protejat de prevederile Regulamentului (UE) nr. 679/2016 și Legii 190/2018

Punct început	X / Y	Punct sfârşit	X / Y	Lungime segment (** (m)
5	568.885,754 585.215,982	6	568.884,296 585.212,368	3.897
7	568.920,398 585.210,054	8	568.973,171 585.206,672	52.881
9	568.975,756 585.206,506	10	569.003,46 585.214,147	28.738
11	569.020,252 585.218,779	12	569.084,134 585.281,163	89.29
13	569.110,657 585.296,279	14	569.135,891 585.307,723	27.708
15	569.149,163 585.309,687	16	569.196,422 585.312,851	47.365
17	569.202,708 585.310,157	18	569.210,027 585.307,887	7.663
19	569.216,109 585.306,0	20	569.218,536 585.310,486	5.1
21	569.224,636 585.324,408	22	569.226,64 585.327,155	3.4
23	569.230,851 585.336,225	24	569.232,656 585.340,955	5.063
25	569.208,586 585.343,779	26	569.176,904 585.343,822	31.682
27	569.087,877 585.335,926	28	569.063,524 585.296,066	46.711
29	569.035,943 585.273,485	30	569.013,975 585.256,612	27.7
31	568.968,113 585.228,985	32	568.965,119 585.228,783	3.001
33	568.962,679 585.228,469	34	568.958,578 585.228,141	4.114

Punct început	X / Y	Punct sfârşit	X / Y	Lungime segment (** (m)
6	568.884,296 585.212,368	7	568.920,398 585.210,054	36.176
8	568.973,171 585.206,672	9	568.975,756 585.206,506	2.59
10	569.003,46 585.214,147	11	569.020,252 585.218,779	17.419
12	569.084,134 585.281,163	13	569.110,657 585.296,279	30.528
14	569.135,891 585.307,723	15	569.149,163 585.309,687	13.417
16	569.196,422 585.312,851	17	569.202,708 585.310,157	6.839
18	569.210,027 585.307,887	19	569.216,109 585.306,0	6.368
20	569.218,536 585.310,486	21	569.224,636 585.324,408	15.2
22	569.226,64 585.327,155	23	569.230,851 585.336,225	10.0
24	569.232,656 585.340,955	25	569.208,586 585.343,779	24.235
26	569.176,904 585.343,822	27	569.087,877 585.335,926	89.376
28	569.063,524 585.296,066	29	569.035,943 585.273,485	35.646
30	569.013,975 585.256,612	31	568.968,113 585.228,985	53.54
32	568.965,119 585.228,783	33	568.962,679 585.228,469	2.46
34	568.958,578 585.228,141	1	568.954,695 585.228,305	3.886

**** Lungimile segmentelor sunt determinate în planul de proiecţie Stereo 70 şi sunt rotunjite la 1 milimetru.**
***** Distanţa dintre puncte este formată din segmente cumulate ce sunt mai mici decât valoarea 1 milimetru.**

Document care conține date cu caracter personal, protejat de prevederile Regulamentului (UE) nr. 679/2016 și Legii 190/2018

DATE DESPRE IMOBILUL NR. 4308

Oficiul de Cadastru şi Publicitate Imobiliară NEAMT
Biroul de Cadastru şi Publicitate Imobiliară Bicaz

A. Partea I. Descrierea imobilului

TEREN Intravilan

Adresa: Loc. Damuc, Jud. Neamt, pct. 'Damuc De Sus'

Nr. Crt	Nr cadastral Nr. topografic	Suprafaţa* (mp)	Observaţii / Referinţe
A1		1.454	Sector cadastral:104 Teren neimprejmuit;

Construcţii

Crt	Nr cadastral Nr. topografic	Adresa	Observaţii / Referinţe
A1.1		Loc. Damuc, Jud. Neamt	Nr. niveluri:1; S. construita la sol:54 mp;
A1.2		Loc. Damuc, Jud. Neamt	Nr. niveluri:1; S. construita la sol:19 mp;
A1.3		Loc. Damuc, Jud. Neamt	Nr. niveluri:1; S. construita la sol:82 mp;
A1.4		Loc. Damuc, Jud. Neamt	Nr. niveluri:1; S. construita la sol:100 mp;

B. Partea II. Proprietari şi acte

Inscrieri privitoare la dreptul de proprietate şi alte drepturi reale		Referinţe
4308 / 19/10/2023		
Hotarare Judecatoreasca nr. 1039, din 16/12/2020 emis de Judecatoria Bicaz;		
B1	Intabulare, drept de PROPRIETATE, dobandit prin Lege, cota actuala 1/1, cota initiala 1/1	A1
	1) **TOPLICEANU ANA**, DECEDAT DEFUNCT:Da 2) **TOPLICEANU NICOLAE**, DECEDAT DEFUNCT:Da	
Act Administrativ nr. 2211, din 10/11/2023 emis de PRIMARIA COM.DAMUC;		
B2	Intabulare, drept de PROPRIETATE, dobandit prin Lege, cota actuala 1/1, cota initiala 1/1	A1.1, A1.2, A1.3
	1) **TOPLICEANU ANA**, DECEDAT DEFUNCT:Da 2) **TOPLICEANU NICOLAE**, DECEDAT DEFUNCT:Da	
B3	Intabulare, drept de PROPRIETATE, dobandit prin Lege, cota actuala 1/1, cota initiala 1/1	A1.4
	1) **TOPLICIANU VICTOR** 2) **TOPLICIANU LUMINIȚA-DORINA**	

C. Partea III. SARCINI .

Inscrieri privind dezmembramintele dreptului de proprietate, drepturi reale de garanţie şi sarcini	Referinţe
NU SUNT	

Document care conține date cu caracter personal, protejat de prevederile Regulamentului (UE) nr. 679/2016 și Legii 190/2018

Anexa Nr. 1 La Partea I

Teren

Nr cadastral	Suprafaţa (mp)*	Observaţii / Referinţe
	1.454	

* Suprafaţa este determinată in planul de proiecţie Stereo 70.

DETALII LINIARE IMOBIL

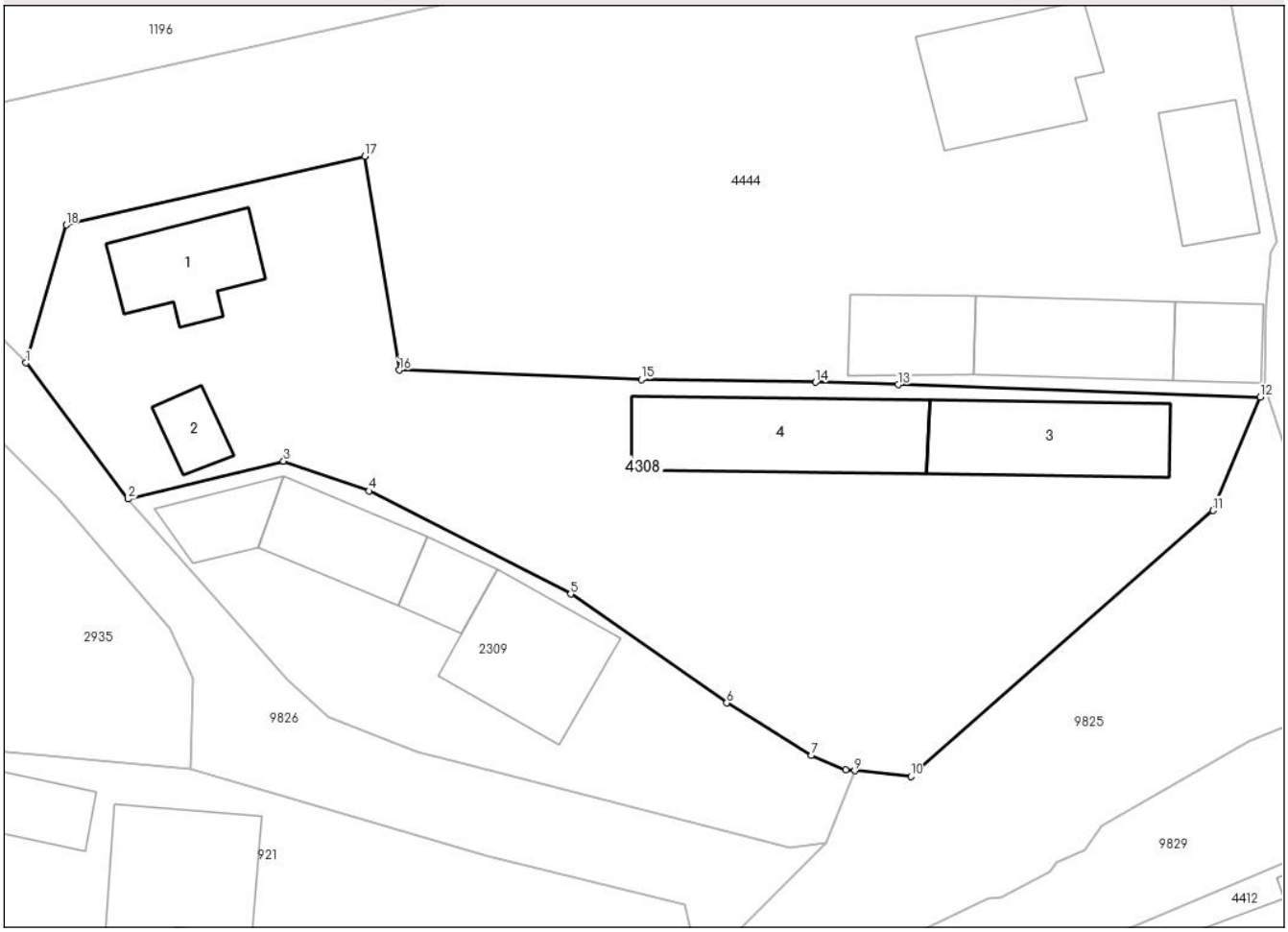

Date referitoare la teren

Crt	Categorie folosință	Intra vilan	Suprafaţa (mp)	Tarla	Parcelă	Nr. topo	Observaţii / Referinţe
1	curti constructii	DA	1.454	61	2320	-	

Date referitoare la construcţii

Crt	Număr	Destinaţie construcţie	Supraf. (mp)	Situaţie juridică	Observaţii / Referinţe
A1.1		constructii de locuinte	54	Cu acte	Nr. niveluri:1; S. construita la sol:54 mp;
A1.2		constructii anexa	19	Cu acte	Nr. niveluri:1; S. construita la sol:19 mp;
A1.3		constructii anexa	82	Cu acte	Nr. niveluri:1; S. construita la sol:82 mp;
A1.4		constructii de locuinte	100	Cu acte	Nr. niveluri:1; S. construita la sol:100 mp;

Lungime Segmente

1) Valorile lungimilor segmentelor sunt obţinute din proiecţie în plan.

Punct început	X / Y	Punct sfârşit	X / Y	Lungime segment (** (m)
1	569.229,734 585.460,183	2	569.236,664 585.450,947	11.547

Document care conține date cu caracter personal, protejat de prevederile Regulamentului (UE) nr. 679/2016 și Legii 190/2018

Punct început	X / Y	Punct sfârşit	X / Y	Lungime segment (** (m)
2	569.236,664 585.450,947	3	569.247,219 585.453,515	10.863
3	569.247,219 585.453,515	4	569.253,039 585.451,498	6.16
4	569.253,039 585.451,498	5	569.266,705 585.444,515	15.347
5	569.266,705 585.444,515	6	569.277,299 585.437,131	12.913
6	569.277,299 585.437,131	7	569.283,034 585.433,567	6.752
7	569.283,034 585.433,567	8	569.285,359 585.432,598	2.519
8	569.285,359 585.432,598	9	569.285,986 585.432,532	0.63
9	569.285,986 585.432,532	10	569.289,805 585.432,133	3.84
10	569.289,805 585.432,133	11	569.310,287 585.450,169	27.291
11	569.310,287 585.450,169	12	569.313,502 585.457,875	8.35
12	569.313,502 585.457,875	13	569.288,925 585.458,706	24.591
13	569.288,925 585.458,706	14	569.283,33 585.458,868	5.597
14	569.283,33 585.458,868	15	569.271,499 585.459,056	11.832
15	569.271,499 585.459,056	16	569.255,08 585.459,691	16.431
16	569.255,08 585.459,691	17	569.252,743 585.474,188	14.684
17	569.252,743 585.474,188	18	569.232,468 585.469,527	20.804
18	569.232,468 585.469,527	1	569.229,734 585.460,183	9.736

** Lungimile segmentelor sunt determinate în planul de proiecţie Stereo 70 şi sunt rotunjite la 1 milimetru.
*** Distanţa dintre puncte este formată din segmente cumulate ce sunt mai mici decât valoarea 1 milimetru.

Document care conține date cu caracter personal, protejat de prevederile Regulamentului (UE) nr. 679/2016 și Legii 190/2018

DATE DESPRE IMOBILUL NR. 4328

Oficiul de Cadastru şi Publicitate Imobiliară NEAMT
Biroul de Cadastru şi Publicitate Imobiliară Bicaz

A. Partea I. Descrierea imobilului

TEREN Intravilan

Adresa: Loc. Damuc, Jud. Neamt, pct. 'Paraul Fruntii'

Nr. Crt	Nr cadastral Nr. topografic	Suprafaţa* (mp)	Observaţii / Referinţe
A1		25.282	Sector cadastral:104 Teren imprejmuit;

Construcţii

Crt	Nr cadastral Nr. topografic	Adresa	Observaţii / Referinţe
A1.1		Loc. Damuc, Jud. Neamt	Nr. niveluri:1; S. construita la sol:73 mp;
A1.2		Loc. Damuc, Jud. Neamt	Nr. niveluri:2; S. construita la sol:80 mp; P+M
A1.3		Loc. Damuc, Jud. Neamt	Nr. niveluri:1; S. construita la sol:48 mp;
A1.4		Loc. Damuc, Jud. Neamt	Nr. niveluri:1; S. construita la sol:41 mp;
A1.5		Loc. Damuc, Jud. Neamt	Nr. niveluri:1; S. construita la sol:63 mp;
A1.6		Loc. Damuc, Jud. Neamt	Nr. niveluri:1; S. construita la sol:39 mp;

B. Partea II. Proprietari şi acte

Inscrieri privitoare la dreptul de proprietate şi alte drepturi reale		Referinţe
4328 / 19/10/2023		
Act Administrativ nr. 1986, din 19/10/2023 emis de PRIMARIA COM.DAMUC;		
B1	Inscrierea posesiei, drept de PROPRIETATE, dobandit prin Lege, cota actuala 1/1, cota initiala 1/1	A1
	1) **DANDU FLORIN**	
Act Administrativ nr. 2211, din 10/11/2023 emis de PRIMARIA COM.DAMUC;		
B2	Intabulare, drept de PROPRIETATE, dobandit prin Lege, cota actuala 1/1, cota initiala 1/1	A1.1, A1.2, A1.3, A1.4, A1.5, A1.6
	1) **DANDU FLORIN**	

C. Partea III. SARCINI .

Inscrieri privind dezmembramintele dreptului de proprietate, drepturi reale de garanţie şi sarcini	Referinţe
NU SUNT	

Document care conține date cu caracter personal, protejat de prevederile Regulamentului (UE) nr. 679/2016 și Legii 190/2018

Anexa Nr. 1 La Partea I

Teren

Nr cadastral	Suprafaţa (mp)*	Observaţii / Referinţe
	25.282	

* Suprafaţa este determinată in planul de proiecţie Stereo 70.

DETALII LINIARE IMOBIL

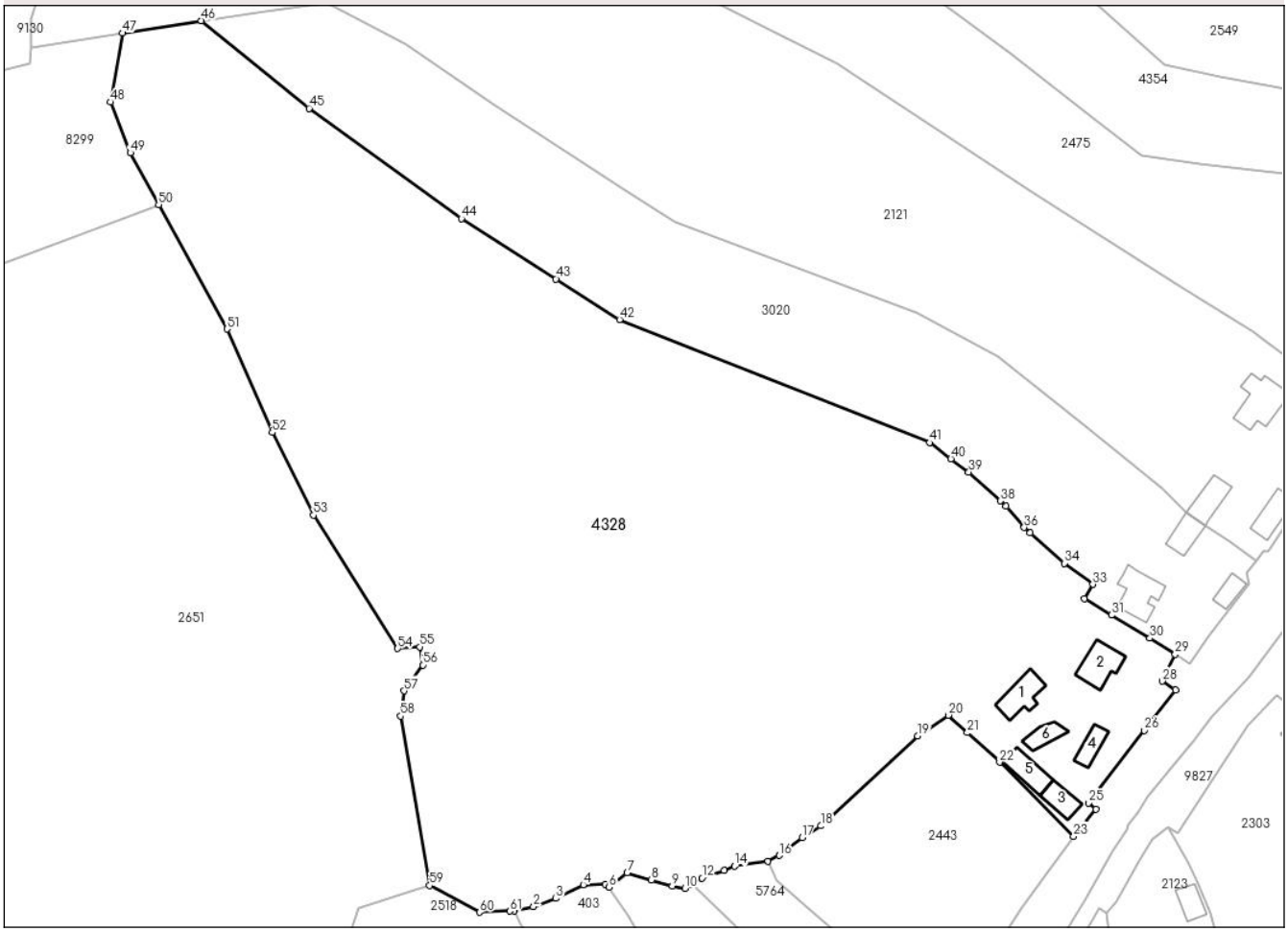

Date referitoare la teren

Crt	Categorie folosință	Intra vilan	Suprafaţa (mp)	Tarla	Parcelă	Nr. topo	Observaţii / Referinţe
1	curti constructii	DA	1.483	61	2256; 2257	-	
2	faneata	DA	3.302	61	2258	-	
3	pasune	DA	9.160	61	2259	-	Pasune impadurita
4	faneata	DA	11.337	61	2258	-	

Date referitoare la construcţii

Crt	Număr	Destinaţie construcţie	Supraf. (mp)	Situaţie juridică	Observaţii / Referinţe
A1.1		constructii de locuinte	73	Cu acte	Nr. niveluri:1; S. construita la sol:73 mp;
A1.2		constructii de locuinte	80	Cu acte	Nr. niveluri:2; S. construita la sol:80 mp; P+M
A1.3		constructii anexa	48	Cu acte	Nr. niveluri:1; S. construita la sol:48 mp;
A1.4		constructii anexa	41	Cu acte	Nr. niveluri:1; S. construita la sol:41 mp;
A1.5		constructii anexa	63	Cu acte	Nr. niveluri:1; S. construita la sol:63 mp;
A1.6		constructii anexa	39	Cu acte	Nr. niveluri:1; S. construita la sol:39 mp;

Document care conține date cu caracter personal, protejat de prevederile Regulamentului (UE) nr. 679/2016 și Legii 190/2018

Lungime Segmente

1) Valorile lungimilor segmentelor sunt obţinute din proiecţie în plan.

Punct început	X / Y	Punct sfârşit	X / Y	Lungime segment
1	568.837,327 584.919,575	2	568.842,154 584.920,645	4.944
4	568.854,311 584.926,05	5	568.859,677 584.926,085	5.366
7	568.865,046 584.928,9	8	568.871,029 584.927,231	6.211
10	568.879,2 584.925,129	11	568.880,887 584.926,145	1.969
13	568.888,796 584.929,495	14	568.891,418 584.930,566	2.832
16	568.902,309 584.933,211	17	568.907,904 584.937,521	7.063
19	568.936,177 584.962,476	20	568.943,704 584.967,517	9.059
22	568.956,299 584.956,013	23	568.974,429 584.937,858	25.657
25	568.978,044 584.946,036	26	568.991,708 584.963,779	22.395
28	568.996,208 584.975,84	29	568.999,307 584.982,396	7.252
31	568.983,67 584.992,005	32	568.977,128 584.996,013	7.672
34	568.972,118 585.004,681	35	568.963,773 585.012,086	11.157
37	568.957,894 585.018,634	38	568.956,468 585.019,946	1.938
40	568.944,372 585.030,265	41	568.939,14 585.034,202	6.548
43	568.847,635 585.074,253	44	568.824,436 585.089,039	27.51
46	568.760,775 585.137,438	47	568.741,416 585.134,425	19.592
49	568.743,334 585.105,114	50	568.750,297 585.092,471	14.434
52	568.778,106 585.036,68	53	568.788,19 585.016,434	22.618
55	568.814,308 584.984,21	56	568.814,991 584.979,806	4.457
58	568.809,597 584.967,288	59	568.816,673 584.925,829	42.059
61	568.836,309 584.919,559	1	568.837,327 584.919,575	1.018

Punct început	X / Y	Punct sfârşit	X / Y	Lungime segment
2	568.842,154 584.920,645	3	568.847,615 584.922,666	5.823
5	568.859,677 584.926,085	6	568.860,629 584.925,409	1.168
8	568.871,029 584.927,231	9	568.876,115 584.925,68	5.317
11	568.880,887 584.926,145	12	568.883,4 584.927,662	2.935
14	568.891,418 584.930,566	15	568.899,593 584.931,804	8.268
17	568.907,904 584.937,521	18	568.912,494 584.940,435	5.437
20	568.943,704 584.967,517	21	568.948,391 584.963,236	6.348
23	568.974,429 584.937,858	24	568.979,915 584.944,506	8.619
26	568.991,708 584.963,779	27	568.999,352 584.973,705	12.528
29	568.999,307 584.982,396	30	568.993,118 584.986,361	7.35
32	568.977,128 584.996,013	33	568.979,152 584.999,509	4.04
35	568.963,773 585.012,086	36	568.962,311 585.013,463	2.008
38	568.956,468 585.019,946	39	568.948,732 585.026,99	10.462
41	568.939,14 585.034,202	42	568.863,226 585.064,315	81.668
44	568.824,436 585.089,039	45	568.787,163 585.115,997	46.0
47	568.741,416 585.134,425	48	568.738,572 585.117,5	17.162
50	568.750,297 585.092,471	51	568.767,083 585.061,993	34.795
53	568.788,19 585.016,434	54	568.808,835 584.983,815	38.603
56	568.814,991 584.979,806	57	568.810,405 584.973,469	7.822
59	568.816,673 584.925,829	60	568.828,913 584.919,303	13.871

Punct început	X / Y	Punct sfârşit	X / Y	Lungime segment
3	568.847,615 584.922,666	4	568.854,311 584.926,05	7.503
6	568.860,629 584.925,409	7	568.865,046 584.928,9	5.63
9	568.876,115 584.925,68	10	568.879,2 584.925,129	3.134
12	568.883,4 584.927,662	13	568.888,796 584.929,495	5.699
15	568.899,593 584.931,804	16	568.902,309 584.933,211	3.059
18	568.912,494 584.940,435	19	568.936,177 584.962,476	32.353
21	568.948,391 584.963,236	22	568.956,299 584.956,013	10.71
24	568.979,915 584.944,506	25	568.978,044 584.946,036	2.417
27	568.999,352 584.973,705	28	568.996,208 584.975,84	3.8
30	568.993,118 584.986,361	31	568.983,67 584.992,005	11.005
33	568.979,152 584.999,509	34	568.972,118 585.004,681	8.731
36	568.962,311 585.013,463	37	568.957,894 585.018,634	6.801
39	568.948,732 585.026,99	40	568.944,372 585.030,265	5.453
42	568.863,226 585.064,315	43	568.847,635 585.074,253	18.489
45	568.787,163 585.115,997	46	568.760,775 585.137,438	34.001
48	568.738,572 585.117,5	49	568.743,334 585.105,114	13.27
51	568.767,083 585.061,993	52	568.778,106 585.036,68	27.609
54	568.808,835 584.983,815	55	568.814,308 584.984,21	5.487
57	568.810,405 584.973,469	58	568.809,597 584.967,288	6.234
60	568.828,913 584.919,303	61	568.836,309 584.919,559	7.4

** Lungimile segmentelor sunt determinate în planul de proiecţie Stereo 70 şi sunt rotunjite la 1 milimetru.

*** Distanţa dintre puncte este formată din segmente cumulate ce sunt mai mici decât valoarea 1 milimetru.

Document care conține date cu caracter personal, protejat de prevederile Regulamentului (UE) nr. 679/2016 și Legii 190/2018

DATE DESPRE IMOBILUL NR. 4354

Oficiul de Cadastru şi Publicitate Imobiliară NEAMT
Biroul de Cadastru şi Publicitate Imobiliară Bicaz

A. Partea I. Descrierea imobilului

TEREN Intravilan

Adresa: Loc. Damuc, Jud. Neamt, pct. 'Paraul Fruntii'

Nr. Crt	Nr cadastral Nr. topografic	Suprafaţa* (mp)	Observaţii / Referinţe
A1		6.262	Sector cadastral:104 Teren imprejmuit;

B. Partea II. Proprietari şi acte

Inscrieri privitoare la dreptul de proprietate şi alte drepturi reale		Referinţe
4354 / 19/10/2023		
Act Administrativ nr. 1987, din 19/10/2023 emis de PRIMARIA COM.DAMUC;		
B1	Inscrierea posesiei, drept de PROPRIETATE, dobandit prin Lege, cota actuala 1/1, cota initiala 1/1	A1
	1) **TOPLICEANU MARIA** 2) **TOPLICEANU PETRU**	

C. Partea III. SARCINI .

Inscrieri privind dezmembramintele dreptului de proprietate, drepturi reale de garanţie şi sarcini	Referinţe
NU SUNT	

Anexa Nr. 1 La Partea I

Teren

Nr cadastral	Suprafaţa (mp)*	Observaţii / Referinţe
	6.262	

* Suprafaţa este determinată in planul de proiecţie Stereo 70.

DETALII LINIARE IMOBIL

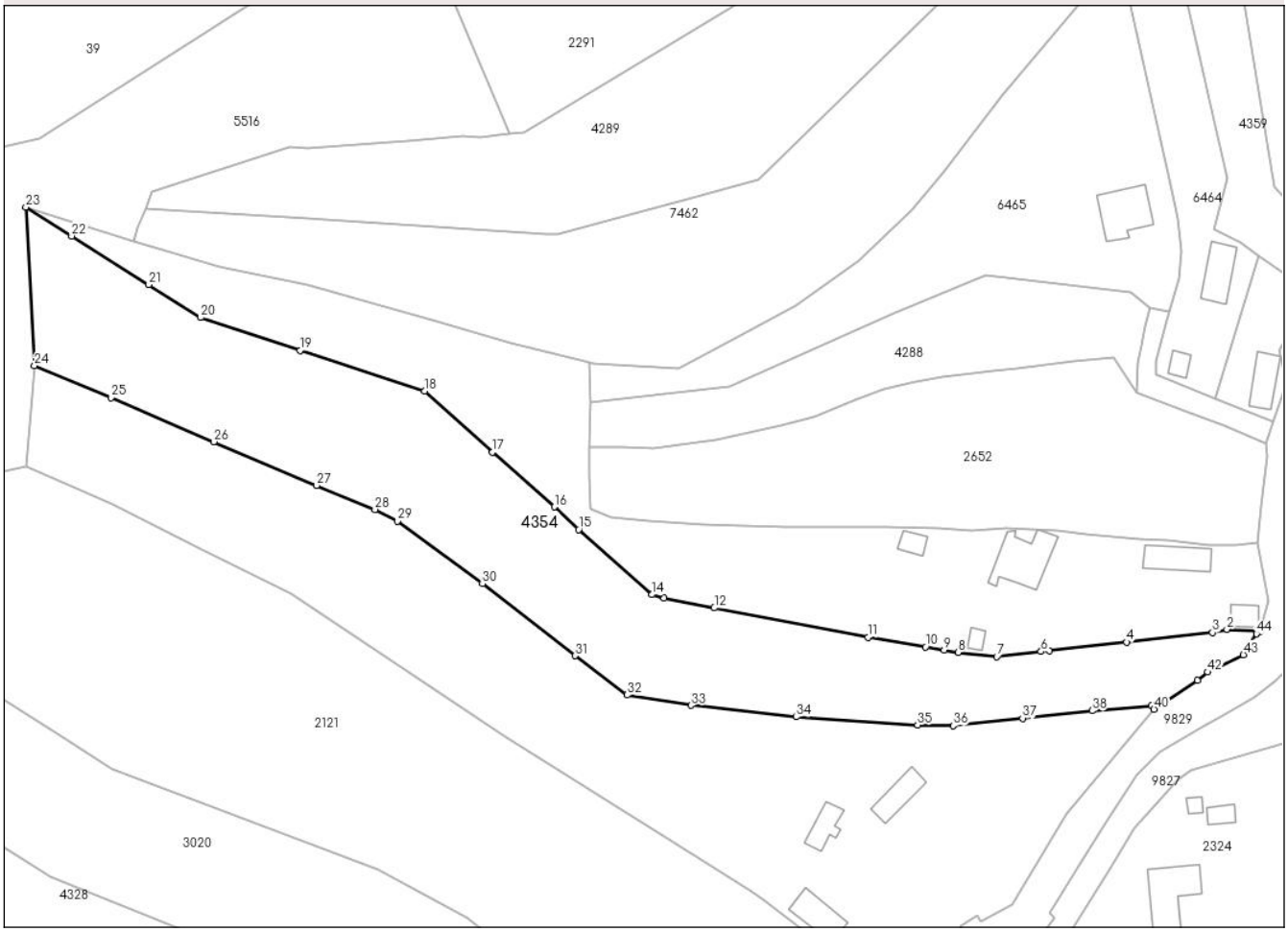

Date referitoare la teren

Crt	Categorie folosință	Intra vilan	Suprafaţa (mp)	Tarla	Parcelă	Nr. topo	Observaţii / Referinţe
1	faneata	DA	6.262	61	2270; 2269	-	

Lungime Segmente

1) Valorile lungimilor segmentelor sunt obţinute din proiecţie în plan.

Punct început	X / Y	Punct sfârşit	X / Y	Lungime segment
1	569.131,396 585.118,743	2	569.124,012 585.119,148	7.395
4	569.101,764 585.116,284	5	569.084,651 585.114,416	17.215
7	569.072,997 585.113,045	8	569.064,459 585.114,012	8.593
10	569.057,205 585.115,232	11	569.044,458 585.117,375	12.926
13	568.999,304 585.126,02	14	568.996,618 585.126,813	2.801
16	568.974,955 585.146,213	17	568.961,271 585.158,394	18.32

Punct început	X / Y	Punct sfârşit	X / Y	Lungime segment
2	569.124,012 585.119,148	3	569.120,815 585.118,448	3.273
5	569.084,651 585.114,416	6	569.082,828 585.114,213	1.834
8	569.064,459 585.114,012	9	569.061,359 585.114,533	3.143
11	569.044,458 585.117,375	12	569.010,395 585.123,859	34.675
14	568.996,618 585.126,813	15	568.980,358 585.141,2	21.711
17	568.961,271 585.158,394	18	568.946,188 585.171,855	20.216

Punct început	X / Y	Punct sfârşit	X / Y	Lungime segment
3	569.120,815 585.118,448	4	569.101,764 585.116,284	19.174
6	569.082,828 585.114,213	7	569.072,997 585.113,045	9.9
9	569.061,359 585.114,533	10	569.057,205 585.115,232	4.212
12	569.010,395 585.123,859	13	568.999,304 585.126,02	11.3
15	568.980,358 585.141,2	16	568.974,955 585.146,213	7.37
18	568.946,188 585.171,855	19	568.918,604 585.180,859	29.016

Document care conține date cu caracter personal, protejat de prevederile Regulamentului (UE) nr. 679/2016 și Legii 190/2018

Punct început	X / Y	Punct sfârşit	X / Y	Lungime segment
19	568.918,604 585.180,859	20	568.896,579 585.188,147	23.199
22	568.867,994 585.206,184	23	568.857,847 585.212,591	12.0
25	568.876,727 585.170,392	26	568.899,486 585.160,667	24.75
28	568.935,209 585.145,655	29	568.940,199 585.143,114	5.6
31	568.979,561 585.113,269	32	568.991,041 585.104,577	14.399
34	569.028,52 585.099,742	35	569.055,461 585.097,965	27.0
37	569.078,74 585.099,438	38	569.094,114 585.101,101	15.464
40	569.107,842 585.101,458	41	569.117,48 585.107,89	11.587
43	569.127,658 585.113,487	44	569.130,524 585.118,187	5.505

Punct început	X / Y	Punct sfârşit	X / Y	Lungime segment
20	568.896,579 585.188,147	21	568.885,087 585.195,42	13.6
23	568.857,847 585.212,591	24	568.859,759 585.177,51	35.133
26	568.899,486 585.160,667	27	568.922,246 585.150,942	24.751
29	568.940,199 585.143,114	30	568.959,019 585.129,208	23.4
32	568.991,041 585.104,577	33	569.005,259 585.102,294	14.4
35	569.055,461 585.097,965	36	569.063,367 585.097,774	7.908
38	569.094,114 585.101,101	39	569.107,263 585.102,165	13.192
41	569.117,48 585.107,89	42	569.119,782 585.109,644	2.894
44	569.130,524 585.118,187	1	569.131,396 585.118,743	1.034

Punct început	X / Y	Punct sfârşit	X / Y	Lungime segment
21	568.885,087 585.195,42	22	568.867,994 585.206,184	20.2
24	568.859,759 585.177,51	25	568.876,727 585.170,392	18.401
27	568.922,246 585.150,942	28	568.935,209 585.145,655	14.0
30	568.959,019 585.129,208	31	568.979,561 585.113,269	26.0
33	569.005,259 585.102,294	34	569.028,52 585.099,742	23.401
36	569.063,367 585.097,774	37	569.078,74 585.099,438	15.463
39	569.107,263 585.102,165	40	569.107,842 585.101,458	0.914
42	569.119,782 585.109,644	43	569.127,658 585.113,487	8.764

** Lungimile segmentelor sunt determinate în planul de proiecţie Stereo 70 şi sunt rotunjite la 1 milimetru.
*** Distanţa dintre puncte este formată din segmente cumulate ce sunt mai mici decât valoarea 1 milimetru.

Document care conține date cu caracter personal, protejat de prevederile Regulamentului (UE) nr. 679/2016 și Legii 190/2018

DATE DESPRE IMOBILUL NR. 4359

Oficiul de Cadastru şi Publicitate Imobiliară NEAMT
Biroul de Cadastru şi Publicitate Imobiliară Bicaz

A. Partea I. Descrierea imobilului

TEREN Intravilan

Adresa: Loc. Damuc, Jud. Neamt, pct. 'Damuc De Sus'

Nr. Crt	Nr cadastral Nr. topografic	Suprafaţa* (mp)	Observaţii / Referinţe
A1		816	Sector cadastral:104 Teren neimprejmuit;

B. Partea II. Proprietari şi acte

Inscrieri privitoare la dreptul de proprietate şi alte drepturi reale		Referinţe
4359 / 19/10/2023		
Act Administrativ nr. 1988, din 19/10/2023 emis de PRIMARIA COM.DAMUC;		
B1	Inscrierea posesiei, drept de PROPRIETATE, dobandit prin Lege, cota actuala 1/1, cota initiala 1/1	A1
	1) **PÂNTEA-SCURTU SIMION** 2) **PÂNTEA-SCURTU ANA**	

C. Partea III. SARCINI .

Inscrieri privind dezmembramintele dreptului de proprietate, drepturi reale de garanţie şi sarcini	Referinţe
NU SUNT	

Anexa Nr. 1 La Partea I

Teren

Nr cadastral	Suprafaţa (mp)*	Observaţii / Referinţe
	816	

* Suprafaţa este determinată in planul de proiecţie Stereo 70.

DETALII LINIARE IMOBIL

Date referitoare la teren

Crt	Categorie folosință	Intra vilan	Suprafaţa (mp)	Tarla	Parcelă	Nr. topo	Observaţii / Referinţe
1	faneata	DA	816	61	2284; 2283	-	

Lungime Segmente
1) Valorile lungimilor segmentelor sunt obţinute din proiecţie în plan.

Punct început	X / Y	Punct sfârşit	X / Y	Lungime segment (** (m)
1	569.142,704 585.193,616	2	569.147,707 585.202,708	10.378
2	569.147,707 585.202,708	3	569.134,636 585.216,951	19.332
3	569.134,636 585.216,951	4	569.127,56 585.259,427	43.061
4	569.127,56 585.259,427	5	569.118,994 585.259,076	8.573
5	569.118,994 585.259,076	6	569.115,094 585.258,916	3.903

Document care conține date cu caracter personal, protejat de prevederile Regulamentului (UE) nr. 679/2016 și Legii 190/2018

Punct început	X / Y	Punct sfârşit	X / Y	Lungime segment (** (m)
6	569.115,094 585.258,916	7	569.123,968 585.218,839	41.048
7	569.123,968 585.218,839	8	569.121,045 585.207,732	11.485
8	569.121,045 585.207,732	9	569.127,012 585.204,68	6.702
9	569.127,012 585.204,68	10	569.130,99 585.201,875	4.867
10	569.130,99 585.201,875	1	569.142,704 585.193,616	14.333

** Lungimile segmentelor sunt determinate în planul de proiecţie Stereo 70 şi sunt rotunjite la 1 milimetru.
*** Distanţa dintre puncte este formată din segmente cumulate ce sunt mai mici decât valoarea 1 milimetru.

Document care conține date cu caracter personal, protejat de prevederile Regulamentului (UE) nr. 679/2016 și Legii 190/2018

DATE DESPRE IMOBILUL NR. 4404

Oficiul de Cadastru şi Publicitate Imobiliară NEAMT
Biroul de Cadastru şi Publicitate Imobiliară Bicaz

A. Partea I. Descrierea imobilului

TEREN Intravilan

Adresa: Loc. Damuc, Jud. Neamt, pct. 'Paraul Fruntii'

Nr. Crt	Nr cadastral Nr. topografic	Suprafaţa* (mp)	Observaţii / Referinţe
A1		1.012	Sector cadastral:104 Teren imprejmuit;

Construcţii

Crt	Nr cadastral Nr. topografic	Adresa	Observaţii / Referinţe
A1.1		Loc. Damuc, Jud. Neamt	Nr. niveluri:1; S. construita la sol:53 mp;
A1.2		Loc. Damuc, Jud. Neamt	Nr. niveluri:1; S. construita la sol:18 mp;

B. Partea II. Proprietari şi acte

Inscrieri privitoare la dreptul de proprietate şi alte drepturi reale		Referinţe
4404 / 19/10/2023		
Act Administrativ nr. 1989, din 19/10/2023 emis de PRIMARIA COM.DAMUC;		
B1	Inscrierea posesiei, drept de PROPRIETATE, dobandit prin Lege, cota actuala 1/1, cota initiala 1/1	A1
	1) **DANDU ION** 2) **DANDU OLGUȚA**	
Act Administrativ nr. 2211, din 10/11/2023 emis de PRIMARIA COM.DAMUC;		
B2	Intabulare, drept de PROPRIETATE, dobandit prin Lege, cota actuala 1/1, cota initiala 1/1	A1.1, A1.2
	1) **DANDU ION** 2) **DANDU OLGUȚA**	

C. Partea III. SARCINI .

Inscrieri privind dezmembramintele dreptului de proprietate, drepturi reale de garanţie şi sarcini	Referinţe
NU SUNT	

Document care conține date cu caracter personal, protejat de prevederile Regulamentului (UE) nr. 679/2016 și Legii 190/2018

Anexa Nr. 1 La Partea I

Teren

Nr cadastral	Suprafaţa (mp)*	Observaţii / Referinţe
	1.012	

* Suprafaţa este determinată in planul de proiecţie Stereo 70.

DETALII LINIARE IMOBIL

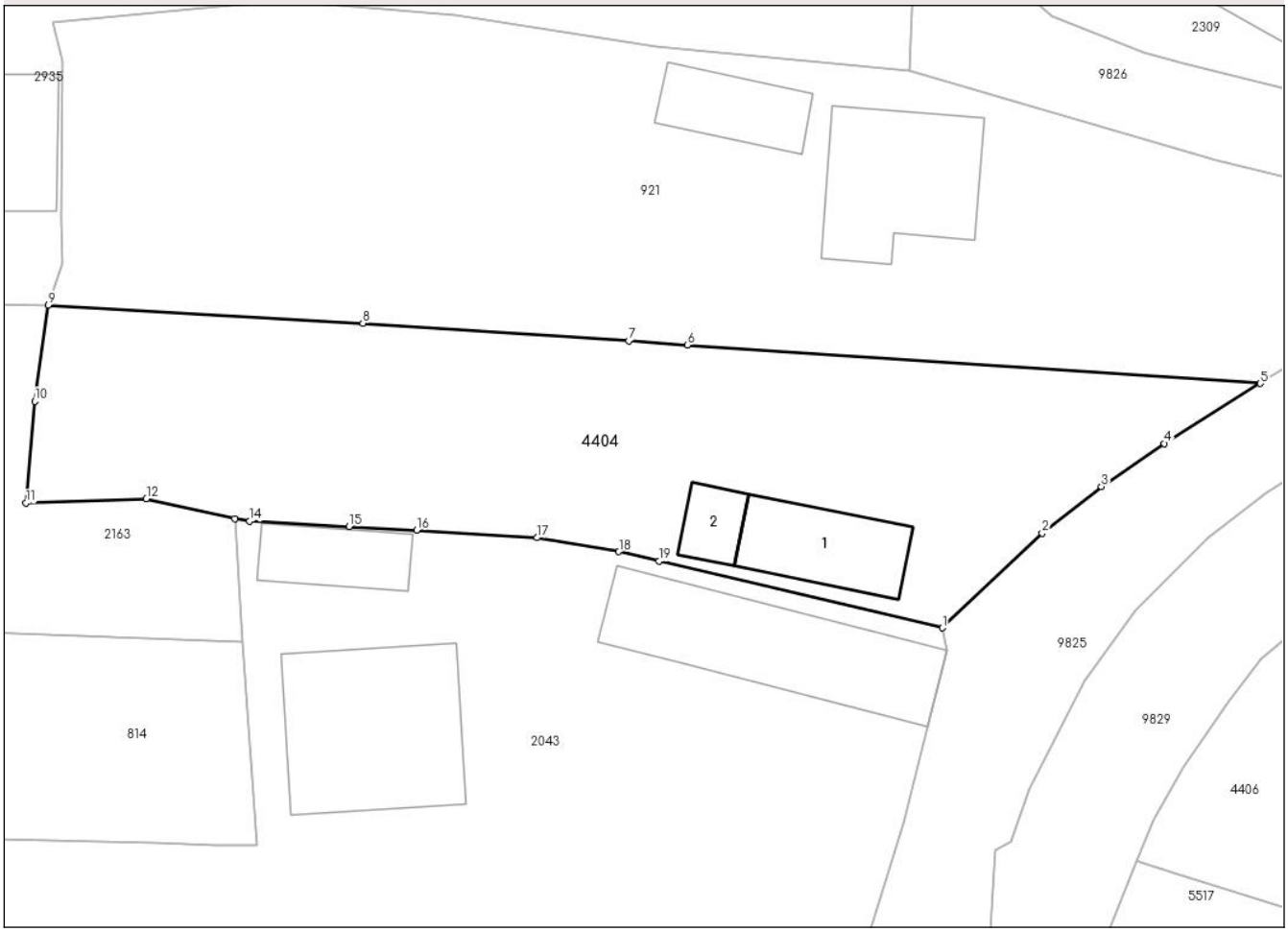

Date referitoare la teren

Crt	Categorie folosință	Intra vilan	Suprafaţa (mp)	Tarla	Parcelă	Nr. topo	Observaţii / Referinţe
1	curti constructii	DA	185	61	2294	-	
2	faneata	DA	264	61	2294	-	
3	arabil	DA	288	61	2295	-	
4	faneata	DA	275	61	2296	-	

Date referitoare la construcţii

Crt	Număr	Destinaţie construcţie	Supraf. (mp)	Situaţie juridică	Observaţii / Referinţe
A1.1		constructii anexa	53	Cu acte	Nr. niveluri:1; S. construita la sol:53 mp;
A1.2		constructii anexa	18	Cu acte	Nr. niveluri:1; S. construita la sol:18 mp;

Lungime Segmente

1) Valorile lungimilor segmentelor sunt obţinute din proiecţie în plan.

Punct început	X / Y	Punct sfârşit	X / Y	Lungime segment (** (m)
1	569.243,006 585.395,912	2	569.249,604 585.402,145	9.077

Document care conține date cu caracter personal, protejat de prevederile Regulamentului (UE) nr. 679/2016 și Legii 190/2018

Punct început	X / Y	Punct sfârşit	X / Y	Lungime segment (** (m)
2	569.249,604 585.402,145	3	569.253,502 585.405,231	4.972
3	569.253,502 585.405,231	4	569.257,659 585.408,049	5.022
4	569.257,659 585.408,049	5	569.263,976 585.412,022	7.463
5	569.263,976 585.412,022	6	569.226,183 585.414,557	37.878
6	569.226,183 585.414,557	7	569.222,326 585.414,816	3.866
7	569.222,326 585.414,816	8	569.204,793 585.415,981	17.572
8	569.204,793 585.415,981	9	569.184,047 585.417,188	20.781
9	569.184,047 585.417,188	10	569.183,156 585.410,85	6.4
10	569.183,156 585.410,85	11	569.182,569 585.404,138	6.738
11	569.182,569 585.404,138	12	569.190,513 585.404,414	7.949
12	569.190,513 585.404,414	13	569.196,337 585.403,108	5.969
13	569.196,337 585.403,108	14	569.197,326 585.402,957	1.0
14	569.197,326 585.402,957	15	569.203,895 585.402,602	6.579
15	569.203,895 585.402,602	16	569.208,343 585.402,362	4.454
16	569.208,343 585.402,362	17	569.216,278 585.401,852	7.951
17	569.216,278 585.401,852	18	569.221,677 585.400,934	5.476
18	569.221,677 585.400,934	19	569.224,329 585.400,31	2.724
19	569.224,329 585.400,31	1	569.243,006 585.395,912	19.188

** Lungimile segmentelor sunt determinate în planul de proiecţie Stereo 70 şi sunt rotunjite la 1 milimetru.
*** Distanţa dintre puncte este formată din segmente cumulate ce sunt mai mici decât valoarea 1 milimetru.

Document care conține date cu caracter personal, protejat de prevederile Regulamentului (UE) nr. 679/2016 și Legii 190/2018

DATE DESPRE IMOBILUL NR. 4444

Oficiul de Cadastru şi Publicitate Imobiliară NEAMT
Biroul de Cadastru şi Publicitate Imobiliară Bicaz

A. Partea I. Descrierea imobilului

TEREN Intravilan

Adresa: Loc. Damuc, Jud. Neamt, pct. 'Damuc De Sus'

Nr. Crt	Nr cadastral Nr. topografic	Suprafaţa* (mp)	Observaţii / Referinţe
A1		2.204	Sector cadastral:104 Teren imprejmuit;

Construcţii

Crt	Nr cadastral Nr. topografic	Adresa	Observaţii / Referinţe
A1.1		Loc. Damuc, Jud. Neamt	Nr. niveluri:1; S. construita la sol:88 mp;
A1.2		Loc. Damuc, Jud. Neamt	Nr. niveluri:1; S. construita la sol:49 mp;
A1.3		Loc. Damuc, Jud. Neamt	Nr. niveluri:1; S. construita la sol:72 mp;
A1.4		Loc. Damuc, Jud. Neamt	Nr. niveluri:1; S. construita la sol:46 mp;
A1.5		Loc. Damuc, Jud. Neamt	Nr. niveluri:1; S. construita la sol:32 mp;

B. Partea II. Proprietari şi acte

Inscrieri privitoare la dreptul de proprietate şi alte drepturi reale		Referinţe
4444 / 19/10/2023		
Act Administrativ nr. 1990, din 19/10/2023 emis de PRIMARIA COM.DAMUC;		
B1	Inscrierea posesiei, drept de PROPRIETATE, dobandit prin Lege, cota actuala 1/1, cota initiala 1/1	A1
	1) **TOPLICIANU GHEORGHE** 2) **PÎNTEA ELISABETA**	
Act Administrativ nr. 2211, din 10/11/2023 emis de PRIMARIA COM.DAMUC;		
B2	Intabulare, drept de PROPRIETATE, dobandit prin Lege, cota actuala 1/1, cota initiala 1/1	A1.1, A1.2, A1.3, A1.4, A1.5
	1) **TOPLICIANU GHEORGHE** 2) **PÎNTEA ELISABETA**	

C. Partea III. SARCINI .

Inscrieri privind dezmembramintele dreptului de proprietate, drepturi reale de garanţie şi sarcini	Referinţe
NU SUNT	

Document care conține date cu caracter personal, protejat de prevederile Regulamentului (UE) nr. 679/2016 și Legii 190/2018

Anexa Nr. 1 La Partea I

Teren

Nr cadastral	Suprafaţa (mp)*	Observaţii / Referinţe
	2.204	

* Suprafaţa este determinată in planul de proiecţie Stereo 70.

DETALII LINIARE IMOBIL

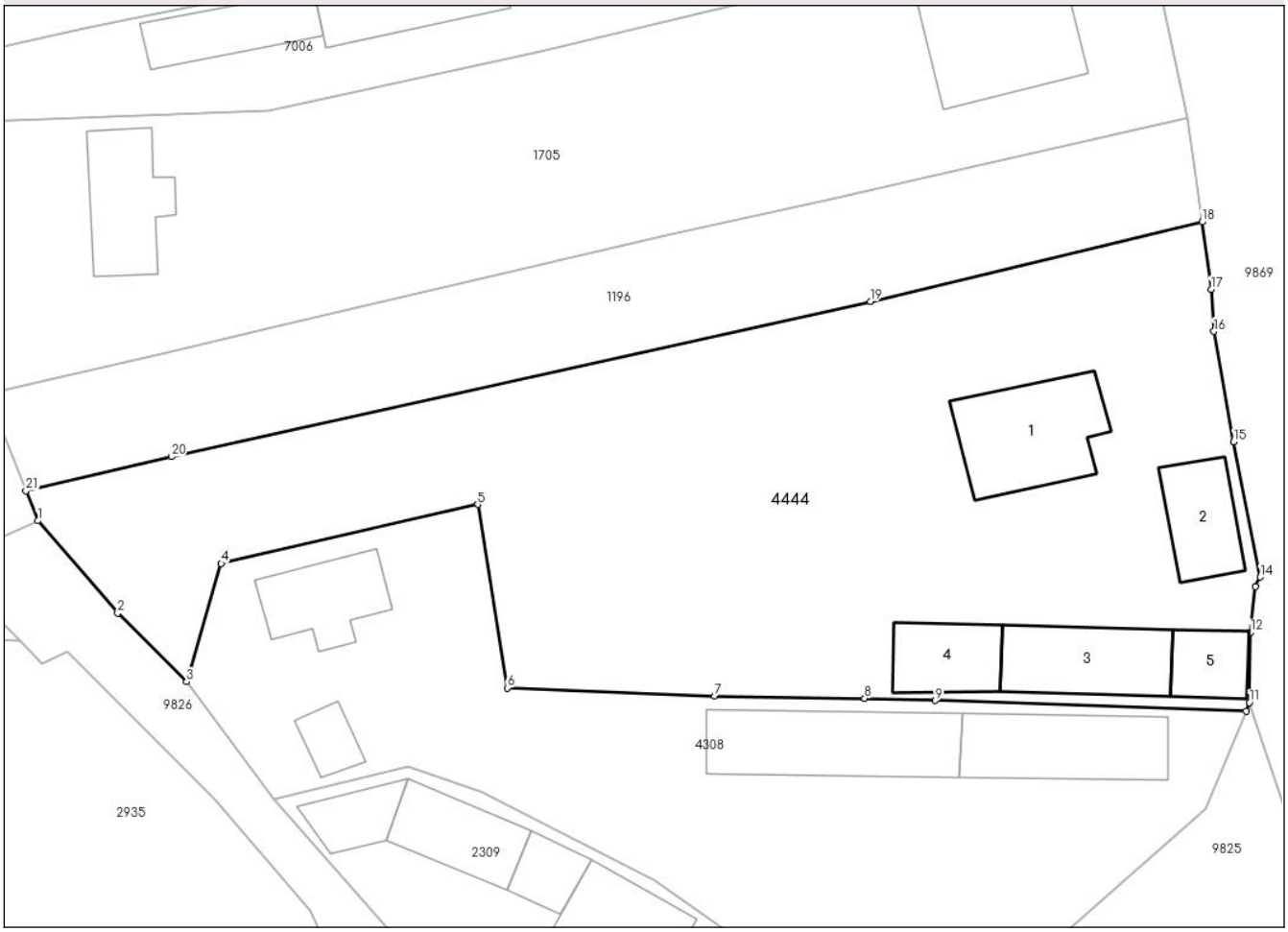

Date referitoare la teren

Crt	Categorie folosință	Intra vilan	Suprafaţa (mp)	Tarla	Parcelă	Nr. topo	Observaţii / Referinţe
1	curti constructii	DA	708	61	2321	-	
2	arabil	DA	624	61	2321	-	
3	faneata	DA	872	61	2322; 2322/1	-	

Date referitoare la construcţii

Crt	Număr	Destinaţie construcţie	Supraf. (mp)	Situaţie juridică	Observaţii / Referinţe
A1.1		constructii de locuinte	88	Cu acte	Nr. niveluri:1; S. construita la sol:88 mp;
A1.2		constructii anexa	49	Cu acte	Nr. niveluri:1; S. construita la sol:49 mp;
A1.3		constructii anexa	72	Cu acte	Nr. niveluri:1; S. construita la sol:72 mp;
A1.4		constructii anexa	46	Cu acte	Nr. niveluri:1; S. construita la sol:46 mp;
A1.5		constructii anexa	32	Cu acte	Nr. niveluri:1; S. construita la sol:32 mp;

Document care conține date cu caracter personal, protejat de prevederile Regulamentului (UE) nr. 679/2016 și Legii 190/2018

Lungime Segmente

1) Valorile lungimilor segmentelor sunt obţinute din proiecţie în plan.

Punct început	X / Y	Punct sfârşit	X / Y	Lungime segment (** (m)
1	569.217,968 585.472,896	2	569.224,289 585.465,601	9.653
3	569.229,734 585.460,183	4	569.232,468 585.469,527	9.736
5	569.252,743 585.474,188	6	569.255,08 585.459,691	14.684
7	569.271,499 585.459,056	8	569.283,33 585.458,868	11.832
9	569.288,925 585.458,706	10	569.313,502 585.457,875	24.591
11	569.313,772 585.458,546	12	569.313,876 585.464,082	5.537
13	569.314,249 585.467,697	14	569.314,623 585.468,447	0.838
15	569.312,526 585.479,137	16	569.310,96 585.487,858	8.86
17	569.310,74 585.491,178	18	569.310,015 585.496,507	5.378
19	569.283,788 585.490,23	20	569.228,517 585.477,968	56.615
21	569.217,025 585.475,268	1	569.217,968 585.472,896	2.553

Punct început	X / Y	Punct sfârşit	X / Y	Lungime segment (** (m)
2	569.224,289 585.465,601	3	569.229,734 585.460,183	7.681
4	569.232,468 585.469,527	5	569.252,743 585.474,188	20.804
6	569.255,08 585.459,691	7	569.271,499 585.459,056	16.431
8	569.283,33 585.458,868	9	569.288,925 585.458,706	5.597
10	569.313,502 585.457,875	11	569.313,772 585.458,546	0.723
12	569.313,876 585.464,082	13	569.314,249 585.467,697	3.634
14	569.314,623 585.468,447	15	569.312,526 585.479,137	10.894
16	569.310,96 585.487,858	17	569.310,74 585.491,178	3.327
18	569.310,015 585.496,507	19	569.283,788 585.490,23	26.968
20	569.228,517 585.477,968	21	569.217,025 585.475,268	11.805

** Lungimile segmentelor sunt determinate în planul de proiecţie Stereo 70 şi sunt rotunjite la 1 milimetru.

*** Distanţa dintre puncte este formată din segmente cumulate ce sunt mai mici decât valoarea 1 milimetru.

Document care conține date cu caracter personal, protejat de prevederile Regulamentului (UE) nr. 679/2016 și Legii 190/2018

DATE DESPRE IMOBILUL NR. 4464

Oficiul de Cadastru şi Publicitate Imobiliară NEAMT
Biroul de Cadastru şi Publicitate Imobiliară Bicaz

A. Partea I. Descrierea imobilului

TEREN Intravilan

Adresa: Loc. Damuc, Jud. Neamt, pct. 'Damuc De Sus'

Nr. Crt	Nr cadastral Nr. topografic	Suprafaţa* (mp)	Observaţii / Referinţe
A1		11.487	Sector cadastral:104 Teren imprejmuit;

Construcţii

Crt	Nr cadastral Nr. topografic	Adresa	Observaţii / Referinţe
A1.1		Loc. Damuc, Jud. Neamt	Nr. niveluri:1; S. construita la sol:109 mp;
A1.2		Loc. Damuc, Jud. Neamt	Nr. niveluri:1; S. construita la sol:39 mp;
A1.3		Loc. Damuc, Jud. Neamt	Nr. niveluri:1; S. construita la sol:31 mp;
A1.4		Loc. Damuc, Jud. Neamt	Nr. niveluri:1; S. construita la sol:78 mp;
A1.5		Loc. Damuc, Jud. Neamt	Nr. niveluri:1; S. construita la sol:41 mp;

B. Partea II. Proprietari şi acte

Inscrieri privitoare la dreptul de proprietate şi alte drepturi reale		Referinţe
4464 / 19/10/2023		
Act Administrativ nr. 1991, din 19/10/2023 emis de PRIMARIA COM.DAMUC;		
B1	Inscrierea posesiei, drept de PROPRIETATE, dobandit prin Lege, cota actuala 1/1, cota initiala 1/1	A1
	1) **TOPLICIANU ELENA** 2) **TOPLICEAN NECULAI**, DECEDAT DEFUNCT:Da	
Act Administrativ nr. 2211, din 10/11/2023 emis de PRIMARIA COM.DAMUC;		
B2	Intabulare, drept de PROPRIETATE, dobandit prin Lege, cota actuala 1/1, cota initiala 1/1	A1.1, A1.2, A1.3, A1.4, A1.5
	1) **TOPLICIANU ELENA** 2) **TOPLICEAN NECULAI**, DECEDAT DEFUNCT:Da	

C. Partea III. SARCINI .

Inscrieri privind dezmembramintele dreptului de proprietate, drepturi reale de garanţie şi sarcini	Referinţe
NU SUNT	

Document care conține date cu caracter personal, protejat de prevederile Regulamentului (UE) nr. 679/2016 și Legii 190/2018

Anexa Nr. 1 La Partea I

Teren

Nr cadastral	Suprafaţa (mp)*	Observaţii / Referinţe
	11.487	

* Suprafaţa este determinată in planul de proiecţie Stereo 70.

DETALII LINIARE IMOBIL

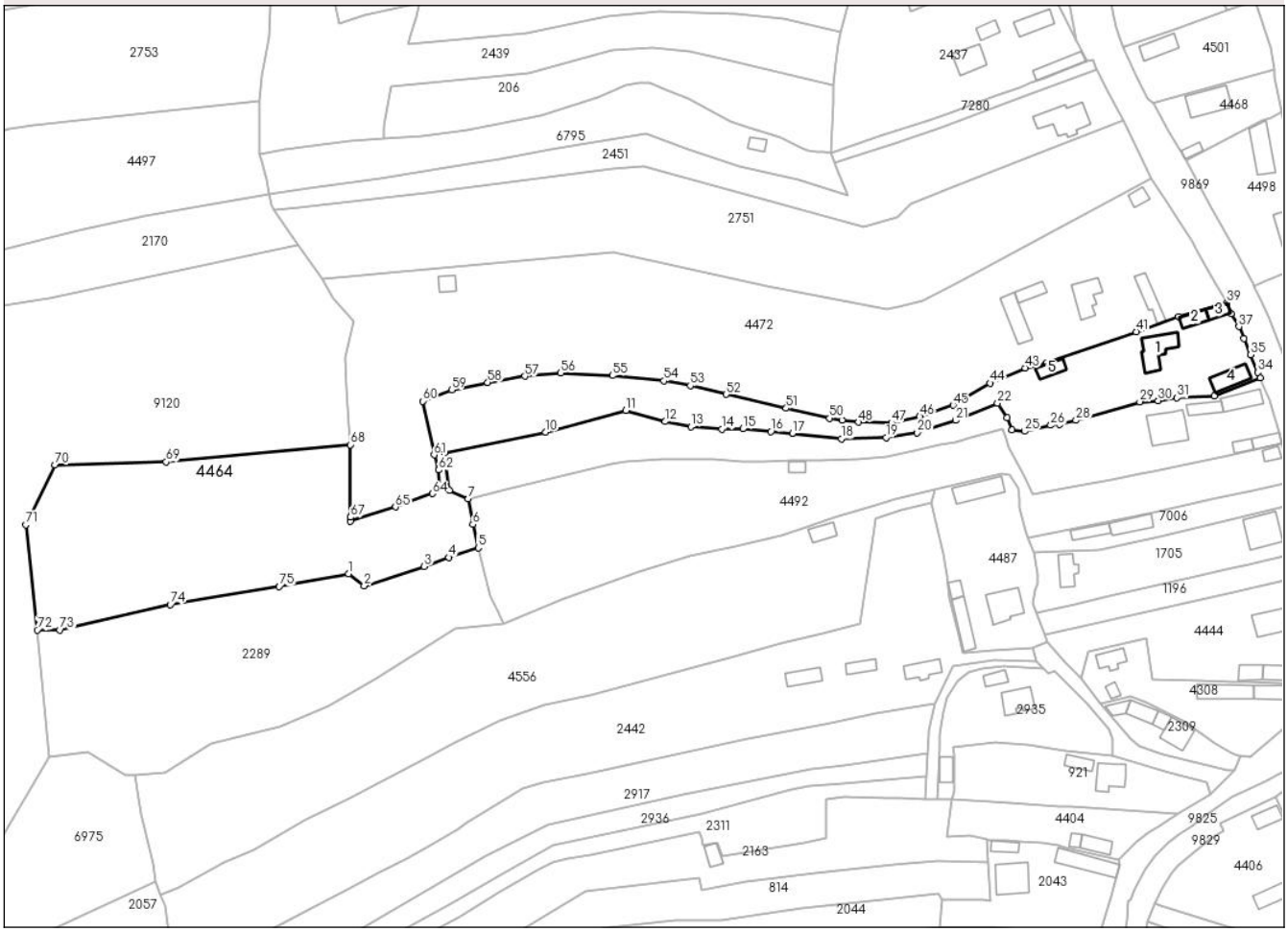

Date referitoare la teren

Crt	Categorie folosinţă	Intra vilan	Suprafaţa (mp)	Tarla	Parcelă	Nr. topo	Observaţii / Referinţe
1	curti constructii	DA	1.132	61	2348	-	
2	arabil	DA	776	61	2346; 2347	-	
3	pasune	DA	311	61	2346	-	
4	arabil	DA	318	61	2345	-	
5	faneata	DA	3.247	61	2345; 2342; 2341; 2340; 2338	-	
6	faneata	DA	5.703	61	2337	-	

Date referitoare la construcţii

Crt	Număr	Destinaţie construcţie	Supraf. (mp)	Situaţie juridică	Observaţii / Referinţe
A1.1		constructii de locuinte	109	Cu acte	Nr. niveluri:1; S. construita la sol:109 mp;
A1.2		constructii anexa	39	Cu acte	Nr. niveluri:1; S. construita la sol:39 mp;
A1.3		constructii anexa	31	Cu acte	Nr. niveluri:1; S. construita la sol:31 mp;
A1.4		constructii anexa	78	Cu acte	Nr. niveluri:1; S. construita la sol:78 mp;
A1.5		constructii anexa	41	Cu acte	Nr. niveluri:1; S. construita la sol:41 mp;

Document care conține date cu caracter personal, protejat de prevederile Regulamentului (UE) nr. 679/2016 și Legii 190/2018

Lungime Segmente

1) Valorile lungimilor segmentelor sunt obţinute din proiecţie în plan.

Punct început	X / Y	Punct sfârşit	X / Y	Lungime segment
1	568.971,05 585.496,832	2	568.976,544 585.492,64	6.911
4	569.006,402 585.502,653	5	569.016,863 585.506,053	11.0
7	569.013,235 585.523,354	8	569.006,728 585.526,338	7.159
10	569.040,62 585.546,879	11	569.069,022 585.554,472	29.399
13	569.091,922 585.548,836	14	569.102,884 585.547,926	11.0
16	569.120,237 585.547,044	17	569.127,807 585.546,372	7.6
19	569.160,901 585.544,934	20	569.171,964 585.546,681	11.2
22	569.200,302 585.557,054	23	569.203,619 585.551,892	6.136
25	569.209,784 585.547,16	26	569.219,078 585.549,272	9.531
28	569.227,997 585.551,036	29	569.250,569 585.557,577	23.501
31	569.263,704 585.558,989	32	569.276,817 585.559,732	13.134
34	569.292,327 585.567,956	35	569.289,688 585.574,212	6.79
37	569.285,588 585.584,114	38	569.282,799 585.588,659	5.332
40	569.264,351 585.587,637	41	569.249,262 585.582,314	16.0
43	569.210,002 585.569,539	44	569.197,642 585.564,173	13.475
46	569.172,768 585.552,358	47	569.162,912 585.550,153	10.1
49	569.145,466 585.551,164	50	569.141,013 585.551,785	4.496
52	569.104,467 585.560,19	53	569.091,733 585.563,265	13.1
55	569.064,277 585.566,8	56	569.045,899 585.567,706	18.4
58	569.020,13 585.564,42	59	569.007,402 585.561,776	13.0
61	569.001,229 585.538,853	62	569.002,841 585.533,489	5.601
64	569.000,645 585.525,163	65	568.987,562 585.520,466	13.901
67	568.971,649 585.516,823	68	568.971,575 585.542,421	25.598
70	568.867,331 585.535,312	71	568.856,979 585.514,215	23.5
73	568.869,0 585.477,015	74	568.907,967 585.486,047	40.0

Punct început	X / Y	Punct sfârşit	X / Y	Lungime segment
2	568.976,544 585.492,64	3	568.997,76 585.499,499	22.297
5	569.016,863 585.506,053	6	569.014,9 585.514,306	8.483
8	569.006,728 585.526,338	9	569.005,005 585.539,622	13.395
11	569.069,022 585.554,472	12	569.082,894 585.550,607	14.4
14	569.102,884 585.547,926	15	569.110,284 585.548,011	7.4
17	569.127,807 585.546,372	18	569.145,107 585.544,508	17.4
20	569.171,964 585.546,681	21	569.185,491 585.551,003	14.201
23	569.203,619 585.551,892	24	569.205,32 585.547,627	4.592
26	569.219,078 585.549,272	27	569.222,315 585.549,576	3.251
29	569.250,569 585.557,577	30	569.257,063 585.558,018	6.509
32	569.276,817 585.559,732	33	569.293,126 585.566,075	17.499
35	569.289,688 585.574,212	36	569.287,427 585.579,971	6.187
38	569.282,799 585.588,659	39	569.281,401 585.592,495	4.083
41	569.249,262 585.582,314	42	569.217,801 585.571,364	33.312
44	569.197,642 585.564,173	45	569.184,618 585.556,338	15.199
47	569.162,912 585.550,153	48	569.151,214 585.550,362	11.7
50	569.141,013 585.551,785	51	569.125,599 585.555,256	15.8
53	569.091,733 585.563,265	54	569.082,381 585.564,935	9.5
56	569.045,899 585.567,706	57	569.033,244 585.566,636	12.7
59	569.007,402 585.561,776	60	568.997,144 585.557,803	11.001
62	569.002,841 585.533,489	63	569.002,908 585.528,09	5.399
65	568.987,562 585.520,466	66	568.971,61 585.515,524	16.7
68	568.971,575 585.542,421	69	568.906,517 585.536,38	65.338
71	568.856,979 585.514,215	72	568.861,0 585.477,0	37.432
74	568.907,967 585.486,047	75	568.946,444 585.492,412	39.0

Punct început	X / Y	Punct sfârşit	X / Y	Lungime segment
3	568.997,76 585.499,499	4	569.006,402 585.502,653	9.2
6	569.014,9 585.514,306	7	569.013,235 585.523,354	9.2
9	569.005,005 585.539,622	10	569.040,62 585.546,879	36.347
12	569.082,894 585.550,607	13	569.091,922 585.548,836	9.2
15	569.110,284 585.548,011	16	569.120,237 585.547,044	10.0
18	569.145,107 585.544,508	19	569.160,901 585.544,934	15.8
21	569.185,491 585.551,003	22	569.200,302 585.557,054	15.999
24	569.205,32 585.547,627	25	569.209,784 585.547,16	4.488
27	569.222,315 585.549,576	28	569.227,997 585.551,036	5.867
30	569.257,063 585.558,018	31	569.263,704 585.558,989	6.712
33	569.293,126 585.566,075	34	569.292,327 585.567,956	2.044
36	569.287,427 585.579,971	37	569.285,588 585.584,114	4.533
39	569.281,401 585.592,495	40	569.264,351 585.587,637	17.729
42	569.217,801 585.571,364	43	569.210,002 585.569,539	8.01
45	569.184,618 585.556,338	46	569.172,768 585.552,358	12.501
48	569.151,214 585.550,362	49	569.145,466 585.551,164	5.804
51	569.125,599 585.555,256	52	569.104,467 585.560,19	21.7
54	569.082,381 585.564,935	55	569.064,277 585.566,8	18.2
57	569.033,244 585.566,636	58	569.020,13 585.564,42	13.3
60	568.997,144 585.557,803	61	569.001,229 585.538,853	19.385
63	569.002,908 585.528,09	64	569.000,645 585.525,163	3.7
66	568.971,61 585.515,524	67	568.971,649 585.516,823	1.3
69	568.906,517 585.536,38	70	568.867,331 585.535,312	39.201
72	568.861,0 585.477,0	73	568.869,0 585.477,015	8.0
75	568.946,444 585.492,412	1	568.971,05 585.496,832	25.0

** Lungimile segmentelor sunt determinate în planul de proiecţie Stereo 70 şi sunt rotunjite la 1 milimetru.

*** Distanţa dintre puncte este formată din segmente cumulate ce sunt mai mici decât valoarea 1 milimetru.

Document care conține date cu caracter personal, protejat de prevederile Regulamentului (UE) nr. 679/2016 și Legii 190/2018

DATE DESPRE IMOBILUL NR. 4466

Oficiul de Cadastru şi Publicitate Imobiliară NEAMT
Biroul de Cadastru şi Publicitate Imobiliară Bicaz

A. Partea I. Descrierea imobilului

TEREN Intravilan

Adresa: Loc. Damuc, Jud. Neamt, pct. 'Damuc De Sus'

Nr. Crt	Nr cadastral Nr. topografic	Suprafaţa* (mp)	Observaţii / Referinţe
A1		2.300	Sector cadastral:104 Teren neimprejmuit;

B. Partea II. Proprietari şi acte

Inscrieri privitoare la dreptul de proprietate şi alte drepturi reale		Referinţe
4466 / 19/10/2023		
Act Administrativ nr. 1992, din 19/10/2023 emis de PRIMARIA COM.DAMUC;		
B1	Inscrierea posesiei, drept de PROPRIETATE, dobandit prin Lege, cota actuala 1/1, cota initiala 1/1	A1
	1) **ONIGA ANDREEA-IONELA**	

C. Partea III. SARCINI .

Inscrieri privind dezmembramintele dreptului de proprietate, drepturi reale de garanţie şi sarcini	Referinţe
NU SUNT	

Document care conține date cu caracter personal, protejat de prevederile Regulamentului (UE) nr. 679/2016 și Legii 190/2018

Anexa Nr. 1 La Partea I

Teren

Nr cadastral	Suprafaţa (mp)*	Observaţii / Referinţe
	2.300	

* Suprafaţa este determinată in planul de proiecţie Stereo 70.

DETALII LINIARE IMOBIL



Date referitoare la teren

Crt	Categorie folosință	Intra vilan	Suprafaţa (mp)	Tarla	Parcelă	Nr. topo	Observaţii / Referinţe
1	faneata	DA	2.300	61	2364; 2368; 2370; 2371	-	

Lungime Segmente

1) Valorile lungimilor segmentelor sunt obţinute din proiecţie în plan.

Punct început	X / Y	Punct sfârşit	X / Y	Lungime segment (** (m)
1	569.144,881 585.688,042	2	569.149,807 585.707,519	20.09
3	569.144,218 585.708,197	4	569.138,885 585.709,007	5.394
5	569.133,79 585.709,701	6	569.127,917 585.710,045	5.883
7	569.120,07 585.710,863	8	569.115,716 585.710,751	4.355
9	569.109,864 585.710,364	10	569.107,091 585.710,18	2.779

Punct început	X / Y	Punct sfârşit	X / Y	Lungime segment (** (m)
2	569.149,807 585.707,519	3	569.144,218 585.708,197	5.63
4	569.138,885 585.709,007	5	569.133,79 585.709,701	5.142
6	569.127,917 585.710,045	7	569.120,07 585.710,863	7.89
8	569.115,716 585.710,751	9	569.109,864 585.710,364	5.865
10	569.107,091 585.710,18	11	569.097,305 585.709,657	9.8

Document care conține date cu caracter personal, protejat de prevederile Regulamentului (UE) nr. 679/2016 și Legii 190/2018

Punct început	X / Y	Punct sfârşit	X / Y	Lungime segment (** (m)
11	569.097,305 585.709,657	12	569.088,248 585.708,432	9.139
13	569.078,856 585.707,728	14	569.078,317 585.707,682	0.541
15	569.067,955 585.706,894	16	569.056,168 585.705,47	11.873
17	569.042,776 585.703,925	18	569.030,262 585.702,107	12.645
19	569.016,702 585.700,204	20	569.004,029 585.698,532	12.783
21	568.995,872 585.698,532	22	568.995,651 585.697,426	1.128
23	568.994,873 585.693,532	24	568.992,691 585.686,957	6.928
25	568.991,809 585.683,986	26	569.033,97 585.687,449	42.303
27	569.062,355 585.693,775	28	569.080,81 585.695,325	18.52
29	569.108,267 585.694,458	30	569.124,918 585.692,693	16.744

Punct început	X / Y	Punct sfârşit	X / Y	Lungime segment (** (m)
12	569.088,248 585.708,432	13	569.078,856 585.707,728	9.418
14	569.078,317 585.707,682	15	569.067,955 585.706,894	10.392
16	569.056,168 585.705,47	17	569.042,776 585.703,925	13.481
18	569.030,262 585.702,107	19	569.016,702 585.700,204	13.693
20	569.004,029 585.698,532	21	568.995,872 585.698,532	8.157
22	568.995,651 585.697,426	23	568.994,873 585.693,532	3.971
24	568.992,691 585.686,957	25	568.991,809 585.683,986	3.099
26	569.033,97 585.687,449	27	569.062,355 585.693,775	29.081
28	569.080,81 585.695,325	29	569.108,267 585.694,458	27.471
30	569.124,918 585.692,693	1	569.144,881 585.688,042	20.498

** Lungimile segmentelor sunt determinate în planul de proiecţie Stereo 70 şi sunt rotunjite la 1 milimetru.
*** Distanţa dintre puncte este formată din segmente cumulate ce sunt mai mici decât valoarea 1 milimetru.

Document care conține date cu caracter personal, protejat de prevederile Regulamentului (UE) nr. 679/2016 și Legii 190/2018

DATE DESPRE IMOBILUL NR. 4472

Oficiul de Cadastru şi Publicitate Imobiliară NEAMT
Biroul de Cadastru şi Publicitate Imobiliară Bicaz

A. Partea I. Descrierea imobilului

TEREN Intravilan

Adresa: Loc. Damuc, Jud. Neamt, pct. 'Damuc De Sus'

Nr. Crt	Nr cadastral Nr. topografic	Suprafaţa* (mp)	Observaţii / Referinţe
A1		14.122	Sector cadastral:104 Teren imprejmuit;

Construcţii

Crt	Nr cadastral Nr. topografic	Adresa	Observaţii / Referinţe
A1.1		Loc. Damuc, Jud. Neamt	Nr. niveluri:1; S. construita la sol:97 mp;
A1.2		Loc. Damuc, Jud. Neamt	Nr. niveluri:1; S. construita la sol:69 mp;
A1.3		Loc. Damuc, Jud. Neamt	Nr. niveluri:1; S. construita la sol:30 mp;
A1.4		Loc. Damuc, Jud. Neamt	Nr. niveluri:1; S. construita la sol:94 mp;
A1.5		Loc. Damuc, Jud. Neamt	Nr. niveluri:1; S. construita la sol:45 mp;
A1.6		Loc. Damuc, Jud. Neamt	Nr. niveluri:1; S. construita la sol:34 mp;

B. Partea II. Proprietari şi acte

Inscrieri privitoare la dreptul de proprietate şi alte drepturi reale		Referinţe
4472 / 19/10/2023		
Act Normativ nr. 7, din 13/03/1996 emis de PARLAMENTUL ROMANIEI;		
B1	Inscrierea provizorie, drept de PROPRIETATE, dobandit prin Lege, cota actuala 1/1, cota initiala 1/1	A1, A1.1, A1.2, A1.3, A1.4, A1.5, A1.6
	1) **COMUNA DĂMUC**, CIF:2614422, PROPRIETAR NEIDENTIFICAT	

C. Partea III. SARCINI .

Inscrieri privind dezmembramintele dreptului de proprietate, drepturi reale de garanţie şi sarcini	Referinţe
NU SUNT	

Document care conține date cu caracter personal, protejat de prevederile Regulamentului (UE) nr. 679/2016 și Legii 190/2018

Anexa Nr. 1 La Partea I

Teren

Nr cadastral	Suprafaţa (mp)*	Observaţii / Referinţe
	14.122	

* Suprafaţa este determinată in planul de proiecţie Stereo 70.

DETALII LINIARE IMOBIL

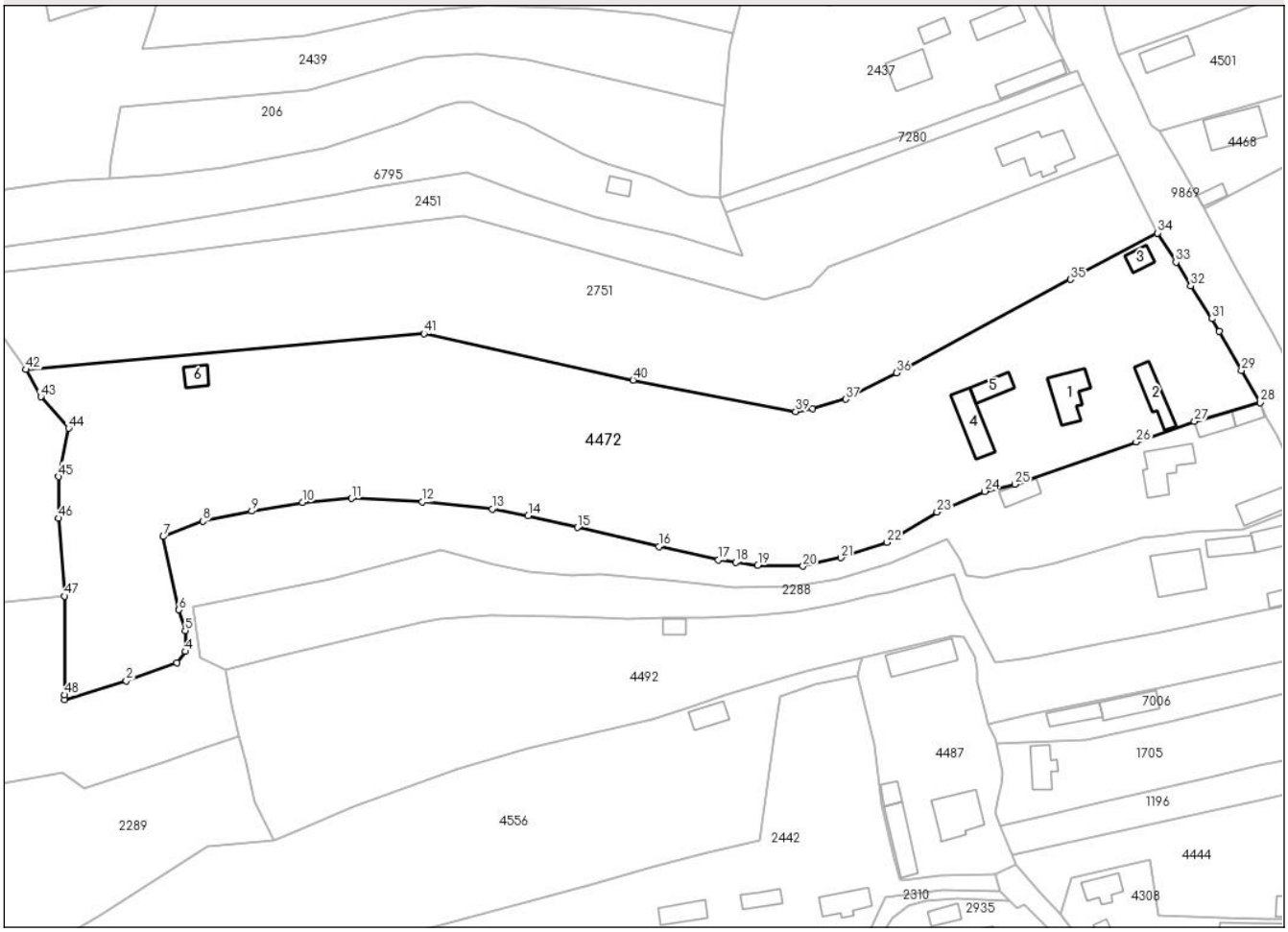

Date referitoare la teren

Crt	Categorie folosință	Intra vilan	Suprafaţa (mp)	Tarla	Parcelă	Nr. topo	Observaţii / Referinţe
1	curti constructii	DA	2.611	61	2349	-	
2	arabil	DA	639	61	2350	-	
3	faneata	DA	10.872	61	2349/1; 2351	-	

Date referitoare la construcţii

Crt	Număr	Destinaţie construcţie	Supraf. (mp)	Situaţie juridică	Observaţii / Referinţe
A1.1		constructii de locuinte	97	Cu acte	Nr. niveluri:1; S. construita la sol:97 mp;
A1.2		constructii anexa	69	Cu acte	Nr. niveluri:1; S. construita la sol:69 mp;
A1.3		constructii anexa	30	Cu acte	Nr. niveluri:1; S. construita la sol:30 mp;
A1.4		constructii anexa	94	Cu acte	Nr. niveluri:1; S. construita la sol:94 mp;
A1.5		constructii anexa	45	Cu acte	Nr. niveluri:1; S. construita la sol:45 mp;
A1.6		constructii anexa	34	Cu acte	Nr. niveluri:1; S. construita la sol:34 mp;

Document care conține date cu caracter personal, protejat de prevederile Regulamentului (UE) nr. 679/2016 și Legii 190/2018

Lungime Segmente

1) Valorile lungimilor segmentelor sunt obţinute din proiecţie în plan.

Punct început	X / Y	Punct sfârşit	X / Y	Lungime segment
1	568.971,61 585.515,524	2	568.987,562 585.520,466	16.7
4	569.002,908 585.528,09	5	569.002,841 585.533,489	5.399
7	568.997,144 585.557,803	8	569.007,402 585.561,776	11.001
10	569.033,244 585.566,636	11	569.045,899 585.567,706	12.7
13	569.082,381 585.564,935	14	569.091,733 585.563,265	9.5
16	569.125,599 585.555,256	17	569.141,013 585.551,785	15.8
19	569.151,214 585.550,362	20	569.162,912 585.550,153	11.7
22	569.184,618 585.556,338	23	569.197,642 585.564,173	15.199
25	569.217,801 585.571,364	26	569.249,262 585.582,314	33.312
28	569.281,401 585.592,495	29	569.276,534 585.600,839	9.66
31	569.268,951 585.614,185	32	569.263,411 585.622,698	10.157
34	569.254,725 585.636,402	35	569.232,256 585.624,381	25.483
37	569.173,992 585.593,363	38	569.165,347 585.590,989	8.965
40	569.118,905 585.598,308	41	569.064,688 585.610,32	55.532
43	568.965,444 585.594,016	44	568.972,642 585.585,867	10.873
46	568.970,062 585.562,573	47	568.971,575 585.542,421	20.209

Punct început	X / Y	Punct sfârşit	X / Y	Lungime segment
2	568.987,562 585.520,466	3	569.000,645 585.525,163	13.901
5	569.002,841 585.533,489	6	569.001,229 585.538,853	5.601
8	569.007,402 585.561,776	9	569.020,13 585.564,42	13.0
11	569.045,899 585.567,706	12	569.064,277 585.566,8	18.4
14	569.091,733 585.563,265	15	569.104,467 585.560,19	13.1
17	569.141,013 585.551,785	18	569.145,466 585.551,164	4.496
20	569.162,912 585.550,153	21	569.172,768 585.552,358	10.1
23	569.197,642 585.564,173	24	569.210,002 585.569,539	13.475
26	569.249,262 585.582,314	27	569.264,351 585.587,637	16.0
29	569.276,534 585.600,839	30	569.270,804 585.610,903	11.581
32	569.263,411 585.622,698	33	569.259,57 585.628,802	7.212
35	569.232,256 585.624,381	36	569.187,084 585.600,214	51.23
38	569.165,347 585.590,989	39	569.161,025 585.590,199	4.394
41	569.064,688 585.610,32	42	568.961,57 585.601,042	103.535
44	568.972,642 585.585,867	45	568.969,994 585.573,303	12.84
47	568.971,575 585.542,421	48	568.971,649 585.516,823	25.598

Punct început	X / Y	Punct sfârşit	X / Y	Lungime segment
3	569.000,645 585.525,163	4	569.002,908 585.528,09	3.7
6	569.001,229 585.538,853	7	568.997,144 585.557,803	19.385
9	569.020,13 585.564,42	10	569.033,244 585.566,636	13.3
12	569.064,277 585.566,8	13	569.082,381 585.564,935	18.2
15	569.104,467 585.560,19	16	569.125,599 585.555,256	21.7
18	569.145,466 585.551,164	19	569.151,214 585.550,362	5.804
21	569.172,768 585.552,358	22	569.184,618 585.556,338	12.501
24	569.210,002 585.569,539	25	569.217,801 585.571,364	8.01
27	569.264,351 585.587,637	28	569.281,401 585.592,495	17.729
30	569.270,804 585.610,903	31	569.268,951 585.614,185	3.769
33	569.259,57 585.628,802	34	569.254,725 585.636,402	9.013
36	569.187,084 585.600,214	37	569.173,992 585.593,363	14.776
39	569.161,025 585.590,199	40	569.118,905 585.598,308	42.893
42	568.961,57 585.601,042	43	568.965,444 585.594,016	8.023
45	568.969,994 585.573,303	46	568.970,062 585.562,573	10.73
48	568.971,649 585.516,823	1	568.971,61 585.515,524	1.3

** Lungimile segmentelor sunt determinate în planul de proiecţie Stereo 70 şi sunt rotunjite la 1 milimetru.

*** Distanţa dintre puncte este formată din segmente cumulate ce sunt mai mici decât valoarea 1 milimetru.

Document care conține date cu caracter personal, protejat de prevederile Regulamentului (UE) nr. 679/2016 și Legii 190/2018

DATE DESPRE IMOBILUL NR. 4487

Oficiul de Cadastru şi Publicitate Imobiliară NEAMT
Biroul de Cadastru şi Publicitate Imobiliară Bicaz

A. Partea I. Descrierea imobilului

TEREN Intravilan

Adresa: Loc. Damuc, Jud. Neamt

Nr. Crt	Nr cadastral Nr. topografic	Suprafaţa* (mp)	Observaţii / Referinţe
A1	51335	1.817	Sector cadastral:104 Teren imprejmuit;

Construcţii

Crt	Nr cadastral Nr. topografic	Adresa	Observaţii / Referinţe
A1.1	51335-C1	Loc. Damuc, Jud. Neamt	Nr. niveluri:2; S. construita la sol:119 mp; S. construita desfasurata:238 mp; Casa (P+1), – edificata in anul 2001, Proprietari - Suciu Marinel si Suciu Anisoara.
A1.2	51335-C2	Loc. Damuc, Jud. Neamt	Nr. niveluri:1; S. construita la sol:87 mp; S. construita desfasurata:87 mp; Anexa – edificata in anul 1988.
A1.3	51335-C3	Loc. Damuc, Jud. Neamt	Nr. niveluri:1; S. construita la sol:26 mp; S. construita desfasurata:26 mp; Anexa – edificata in anul 2000.
A1.4	51335-C4	Loc. Damuc, Jud. Neamt	Nr. niveluri:1; S. construita la sol:103 mp; S. construita desfasurata:103 mp; Anexa – edificata in anul 1999.

B. Partea II. Proprietari şi acte

Inscrieri privitoare la dreptul de proprietate şi alte drepturi reale		Referinţe
6274 / 25/03/2021		
Act Notarial nr. Contract de donatie aut. nr. 201, din 24/03/2021 emis de NP Galatanu Doina (act notarial nr Declaratie aut. nr. 200 din 24.03.2021, emis de NP Galatanu Doina);		
B1	Intabulare, drept de PROPRIETATE, cu titlu de drept de donatie, ca bun comun,, dobandit prin Conventie, cota actuala 1/1, cota initiala 1/1	A1, A1.2, A1.3, A1.4
	1) **SUCIU MARINEL** 2) **SUCIU ANIŞOARA**	
Act Administrativ nr. Certificat de atestare a edificarii/extinderii constructiei nr. 1475, din 18/03/2021 emis de Primăria Comunei Dămuc;		
B2	Intabulare, drept de PROPRIETATE, dobandit prin Construire, cota actuala 1/1, cota initiala 1/1	A1.1
	1) **SUCIU MARINEL** 2) **SUCIU ANIŞOARA**, -soti	

C. Partea III. SARCINI

Inscrieri privind dezmembramintele dreptului de proprietate, drepturi reale de garanţie şi sarcini		Referinţe
6274 / 25/03/2021		
Act Notarial nr. Contract de donatie aut. nr. 201, din 24/03/2021 emis de NP Galatanu Doina (act notarial nr Declaratie aut. nr. 200 din 24.03.2021, emis de NP Galatanu Doina);		
C1	Intabulare, drept de UZUFRUCT VIAGER, dobandit prin Conventie, cota actuala 1/1, cota initiala 1/1	A1, A1.2, A1.3, A1.4
	1) **SUCIU ION** 2) **SUCIU ROZALIA**	

Document care conține date cu caracter personal, protejat de prevederile Regulamentului (UE) nr. 679/2016 și Legii 190/2018

Anexa Nr. 1 La Partea I

Teren

Nr cadastral	Suprafaţa (mp)*	Observaţii / Referinţe
51335	1.817	

* Suprafaţa este determinată in planul de proiecţie Stereo 70.

DETALII LINIARE IMOBIL

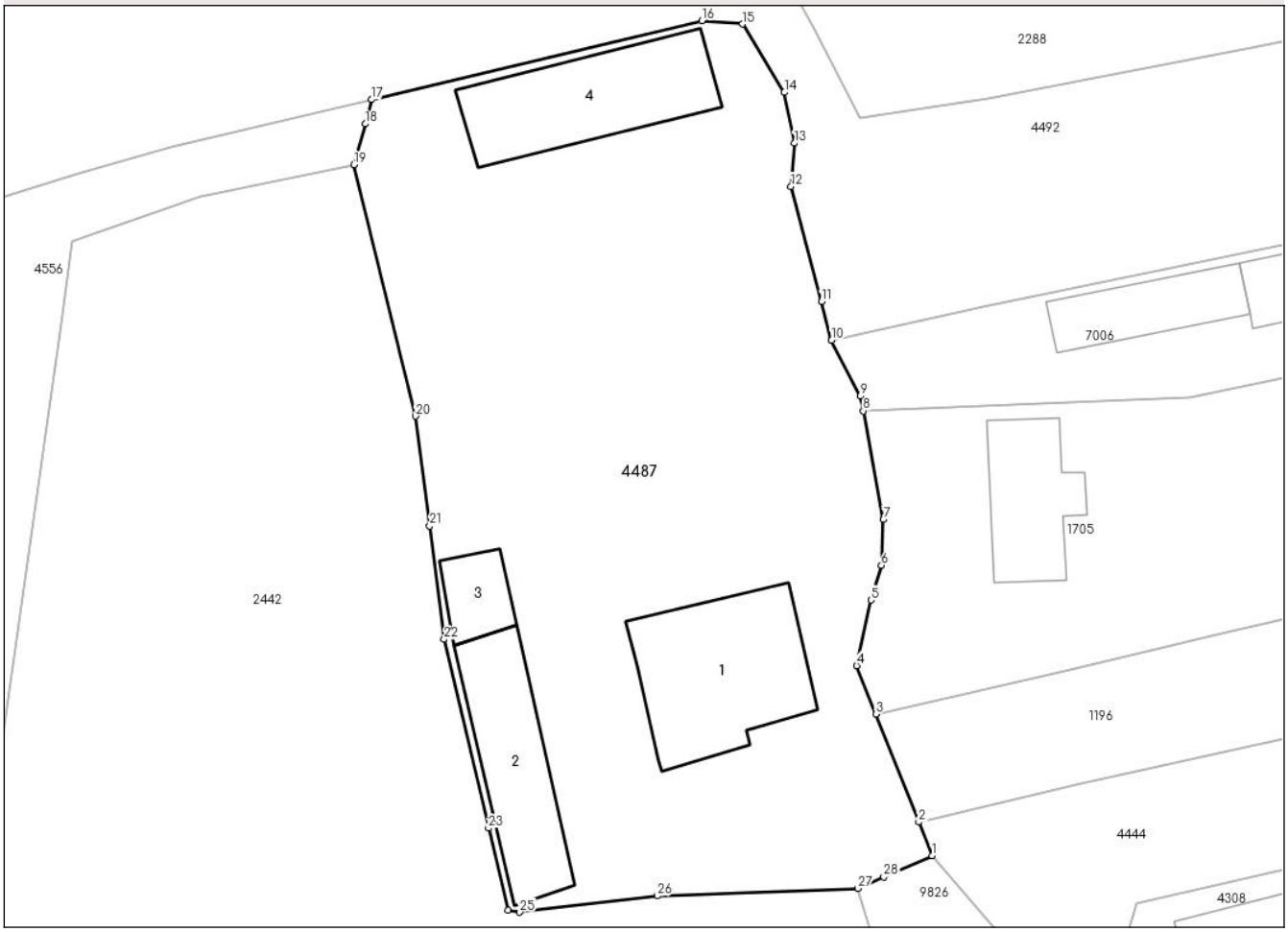

Date referitoare la teren

Crt	Categorie folosință	Intra vilan	Suprafaţa (mp)	Tarla	Parcelă	Nr. topo	Observaţii / Referinţe
1	curti constructii	DA	611	-	-	-	
2	arabil	DA	620	-	-	-	
3	drum	DA	236	-	-	-	
4	neproductiv	DA	187	-	-	-	
5	curti constructii	DA	163	-	-	-	

Date referitoare la construcţii

Crt	Număr	Destinaţie construcţie	Supraf. (mp)	Situaţie juridică	Observaţii / Referinţe
A1.1	51335-C1	constructii de locuinte	119	Cu acte	Nr. niveluri:2; S. construita la sol:119 mp; S. construita desfasurata:238 mp; Casa (P+1), – edificata in anul 2001, Proprietari - Suciu Marinel si Suciu Anisoara.
A1.2	51335-C2	constructii de locuinte	87	Cu acte	Nr. niveluri:1; S. construita la sol:87 mp; S. construita desfasurata:87 mp; Anexa – edificata in anul 1988.
A1.3	51335-C3	constructii anexa	26	Cu acte	Nr. niveluri:1; S. construita la sol:26 mp; S. construita desfasurata:26 mp; Anexa – edificata in anul 2000.
A1.4	51335-C4	constructii anexa	103	Cu acte	Nr. niveluri:1; S. construita la sol:103 mp; S. construita desfasurata:103 mp; Anexa – edificata in anul 1999.

Document care conține date cu caracter personal, protejat de prevederile Regulamentului (UE) nr. 679/2016 și Legii 190/2018

Lungime Segmente
1) Valorile lungimilor segmentelor sunt obţinute din proiecţie în plan.

Punct început	X / Y	Punct sfârşit	X / Y	Lungime segment (** (m)
1	569.217,968 585.472,896	2	569.217,025 585.475,268	2.553
3	569.213,985 585.482,919	4	569.212,624 585.486,344	3.686
5	569.213,643 585.490,986	6	569.214,379 585.493,448	2.57
7	569.214,526 585.496,695	8	569.213,091 585.504,389	7.827
9	569.212,891 585.505,459	10	569.210,844 585.509,38	4.423
11	569.210,123 585.512,116	12	569.207,969 585.520,287	8.45
13	569.208,208 585.523,344	14	569.207,495 585.526,94	3.666
15	569.204,533 585.531,787	16	569.201,66 585.532,02	2.882
17	569.178,246 585.526,43	18	569.177,78 585.524,714	1.778
19	569.176,993 585.521,819	20	569.181,358 585.504,022	18.324
21	569.182,354 585.496,241	22	569.183,382 585.488,204	8.102
23	569.186,53 585.474,83	24	569.187,901 585.469,007	5.982
25	569.188,738 585.468,886	26	569.198,486 585.470,04	9.816
27	569.212,71 585.470,562	28	569.214,553 585.471,38	2.016

Punct început	X / Y	Punct sfârşit	X / Y	Lungime segment (** (m)
2	569.217,025 585.475,268	3	569.213,985 585.482,919	8.233
4	569.212,624 585.486,344	5	569.213,643 585.490,986	4.753
6	569.214,379 585.493,448	7	569.214,526 585.496,695	3.25
8	569.213,091 585.504,389	9	569.212,891 585.505,459	1.089
10	569.210,844 585.509,38	11	569.210,123 585.512,116	2.829
12	569.207,969 585.520,287	13	569.208,208 585.523,344	3.066
14	569.207,495 585.526,94	15	569.204,533 585.531,787	5.68
16	569.201,66 585.532,02	17	569.178,246 585.526,43	24.072
18	569.177,78 585.524,714	19	569.176,993 585.521,819	3.0
20	569.181,358 585.504,022	21	569.182,354 585.496,241	7.844
22	569.183,382 585.488,204	23	569.186,53 585.474,83	13.739
24	569.187,901 585.469,007	25	569.188,738 585.468,886	0.846
26	569.198,486 585.470,04	27	569.212,71 585.470,562	14.234
28	569.214,553 585.471,38	1	569.217,968 585.472,896	3.736

** Lungimile segmentelor sunt determinate în planul de proiecţie Stereo 70 şi sunt rotunjite la 1 milimetru.
*** Distanţa dintre puncte este formată din segmente cumulate ce sunt mai mici decât valoarea 1 milimetru.

Document care conține date cu caracter personal, protejat de prevederile Regulamentului (UE) nr. 679/2016 și Legii 190/2018

DATE DESPRE IMOBILUL NR. 4492

Oficiul de Cadastru şi Publicitate Imobiliară NEAMT
Biroul de Cadastru şi Publicitate Imobiliară Bicaz

A. Partea I. Descrierea imobilului

TEREN Intravilan

Adresa: Loc. Damuc, Jud. Neamt, pct. 'Paraul Fruntii'

Nr. Crt	Nr cadastral Nr. topografic	Suprafaţa* (mp)	Observaţii / Referinţe
A1		6.897	Sector cadastral:104 Teren neimprejmuit;

Construcţii

Crt	Nr cadastral Nr. topografic	Adresa	Observaţii / Referinţe
A1.1		Loc. Damuc, Jud. Neamt	Nr. niveluri:1; S. construita la sol:24 mp;
A1.2		Loc. Damuc, Jud. Neamt	Nr. niveluri:1; S. construita la sol:24 mp;

B. Partea II. Proprietari şi acte

Inscrieri privitoare la dreptul de proprietate şi alte drepturi reale		Referinţe
4492 / 19/10/2023		
Act Administrativ nr. 1993, din 19/10/2023 emis de PRIMARIA COM.DAMUC;		
B1	Inscrierea posesiei, drept de PROPRIETATE, dobandit prin Lege, cota actuala 1/1, cota initiala 1/1	A1
	1) **SĂPUNAR MARINEL** 2) **SĂPUNAR ELENA**	
Act Administrativ nr. 2211, din 10/11/2023 emis de PRIMARIA COM.DAMUC;		
B2	Intabulare, drept de PROPRIETATE, dobandit prin Lege, cota actuala 1/1, cota initiala 1/1	A1.1, A1.2
	1) **SĂPUNAR MARINEL** 2) **SĂPUNAR ELENA**	

C. Partea III. SARCINI .

Inscrieri privind dezmembramintele dreptului de proprietate, drepturi reale de garanţie şi sarcini	Referinţe
NU SUNT	

Document care conține date cu caracter personal, protejat de prevederile Regulamentului (UE) nr. 679/2016 și Legii 190/2018

Anexa Nr. 1 La Partea I

Teren

Nr cadastral	Suprafaţa (mp)*	Observaţii / Referinţe
	6.897	

* Suprafaţa este determinată in planul de proiecţie Stereo 70.

DETALII LINIARE IMOBIL

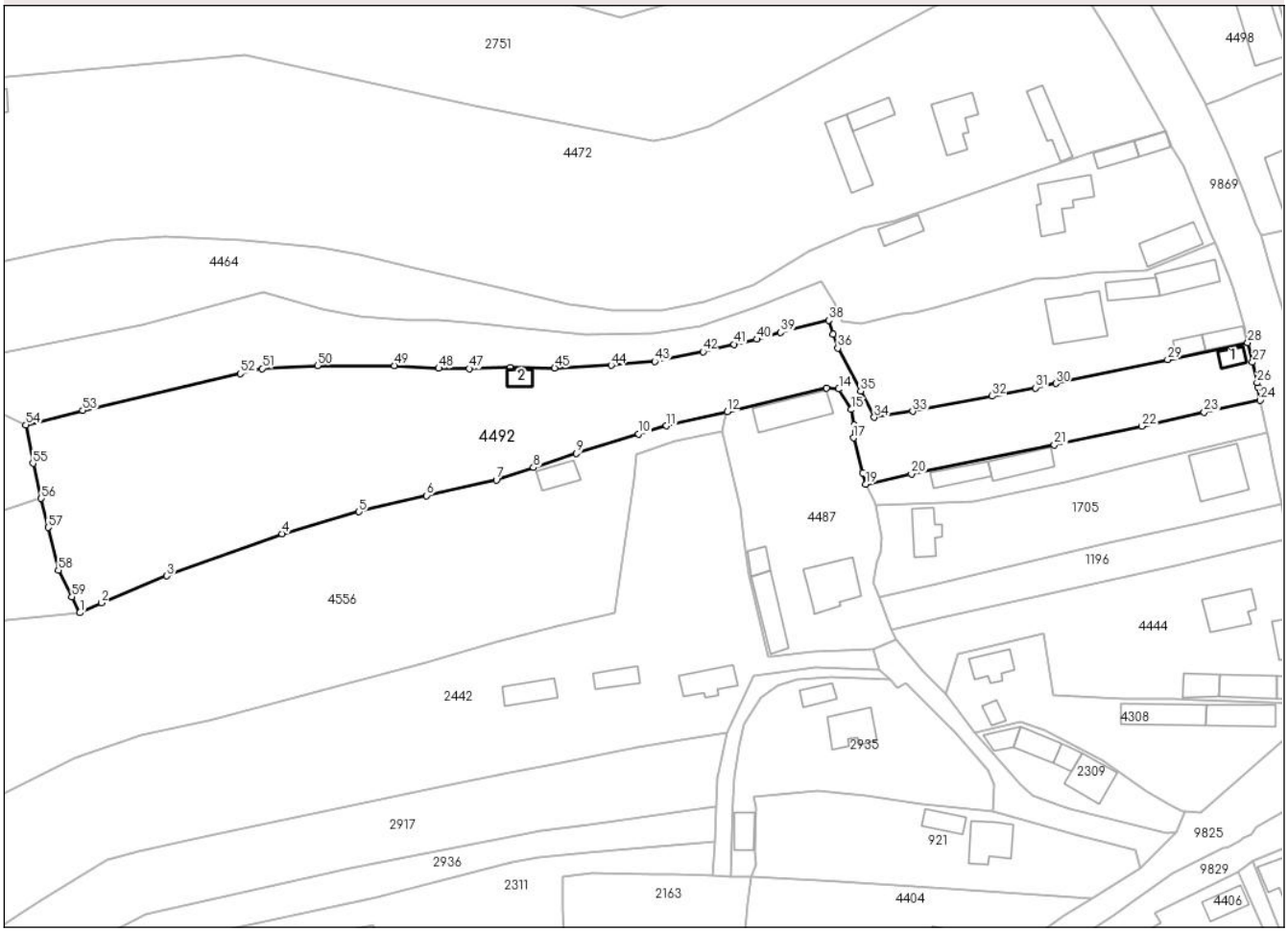

Date referitoare la teren

Crt	Categorie folosință	Intra vilan	Suprafaţa (mp)	Tarla	Parcelă	Nr. topo	Observaţii / Referinţe
1	arabil	DA	1.156	61	2326; 2327	-	
2	pasune	DA	281	61	2326; 2327; 2330	-	
3	faneata	DA	3.284	61	2331	-	
4	pasune	DA	2.176	61	2339	-	

Date referitoare la construcţii

Crt	Număr	Destinaţie construcţie	Supraf. (mp)	Situaţie juridică	Observaţii / Referinţe
A1.1		constructii anexa	24	Cu acte	Nr. niveluri:1; S. construita la sol:24 mp;
A1.2		constructii anexa	24	Cu acte	Nr. niveluri:1; S. construita la sol:24 mp;

Lungime Segmente

1) Valorile lungimilor segmentelor sunt obţinute din proiecţie în plan.

Punct început	X / Y	Punct sfârşit	X / Y	Lungime segment
1	569.025,942 585.479,179	2	569.031,075 585.481,488	5.628
2	569.031,075 585.481,488	3	569.046,406 585.487,853	16.6
3	569.046,406 585.487,853	4	569.073,457 585.497,756	28.807

Punct început	X / Y	Punct sfârşit	X / Y	Lungime segment
4	569.073,457 585.497,756	5	569.091,644 585.502,939	18.911
7	569.123,949 585.510,347	8	569.132,708 585.513,29	9.24
10	569.157,417 585.521,214	11	569.164,002 585.523,101	6.85
13	569.201,66 585.532,02	14	569.204,533 585.531,787	2.882
16	569.208,208 585.523,344	17	569.207,969 585.520,287	3.066
19	569.210,844 585.509,38	20	569.221,613 585.511,785	11.034
22	569.275,822 585.523,039	23	569.290,517 585.526,308	15.054
25	569.303,157 585.532,275	26	569.302,986 585.533,233	0.973
28	569.300,773 585.542,65	29	569.281,942 585.538,685	19.244
31	569.250,774 585.532,042	32	569.240,651 585.530,119	10.304
34	569.212,868 585.525,126	35	569.209,665 585.531,29	6.947
37	569.203,225 585.544,671	38	569.202,152 585.547,959	3.459
40	569.185,243 585.543,457	41	569.179,866 585.542,3	5.5
43	569.161,205 585.538,242	44	569.150,947 585.537,324	10.299
46	569.127,251 585.536,811	47	569.117,554 585.536,561	9.7
49	569.099,919 585.537,272	50	569.081,869 585.537,299	18.05
52	569.063,714 585.535,411	53	569.026,621 585.526,717	38.098
55	569.014,9 585.514,306	56	569.016,863 585.506,053	8.483
58	569.020,872 585.489,207	59	569.024,063 585.482,895	7.073

Punct început	X / Y	Punct sfârşit	X / Y	Lungime segment
5	569.091,644 585.502,939	6	569.107,564 585.506,705	16.359
8	569.132,708 585.513,29	9	569.142,756 585.516,666	10.6
11	569.164,002 585.523,101	12	569.178,246 585.526,43	14.628
14	569.204,533 585.531,787	15	569.207,495 585.526,94	5.68
17	569.207,969 585.520,287	18	569.210,123 585.512,116	8.45
20	569.221,613 585.511,785	21	569.255,282 585.518,689	34.37
23	569.290,517 585.526,308	24	569.303,718 585.529,136	13.501
26	569.302,986 585.533,233	27	569.301,928 585.538,06	4.942
29	569.281,942 585.538,685	30	569.255,616 585.533,074	26.917
32	569.240,651 585.530,119	33	569.221,897 585.526,516	19.097
35	569.209,665 585.531,29	36	569.204,298 585.541,384	11.432
38	569.202,152 585.547,959	39	569.190,819 585.545,052	11.7
41	569.179,866 585.542,3	42	569.172,574 585.540,547	7.5
44	569.150,947 585.537,324	45	569.137,661 585.536,709	13.3
47	569.117,554 585.536,561	48	569.110,401 585.536,656	7.154
50	569.081,869 585.537,299	51	569.068,827 585.536,609	13.06
53	569.026,621 585.526,717	54	569.013,235 585.523,354	13.802
56	569.016,863 585.506,053	57	569.018,484 585.499,244	6.999
59	569.024,063 585.482,895	1	569.025,942 585.479,179	4.164

Punct început	X / Y	Punct sfârşit	X / Y	Lungime segment
6	569.107,564 585.506,705	7	569.123,949 585.510,347	16.785
9	569.142,756 585.516,666	10	569.157,417 585.521,214	15.35
12	569.178,246 585.526,43	13	569.201,66 585.532,02	24.072
15	569.207,495 585.526,94	16	569.208,208 585.523,344	3.666
18	569.210,123 585.512,116	19	569.210,844 585.509,38	2.829
21	569.255,282 585.518,689	22	569.275,822 585.523,039	20.996
24	569.303,718 585.529,136	25	569.303,157 585.532,275	3.189
27	569.301,928 585.538,06	28	569.300,773 585.542,65	4.733
30	569.255,616 585.533,074	31	569.250,774 585.532,042	4.951
33	569.221,897 585.526,516	34	569.212,868 585.525,126	9.135
36	569.204,298 585.541,384	37	569.203,225 585.544,671	3.458
39	569.190,819 585.545,052	40	569.185,243 585.543,457	5.8
42	569.172,574 585.540,547	43	569.161,205 585.538,242	11.6
45	569.137,661 585.536,709	46	569.127,251 585.536,811	10.41
48	569.110,401 585.536,656	49	569.099,919 585.537,272	10.5
51	569.068,827 585.536,609	52	569.063,714 585.535,411	5.251
54	569.013,235 585.523,354	55	569.014,9 585.514,306	9.2
57	569.018,484 585.499,244	58	569.020,872 585.489,207	10.317

** Lungimile segmentelor sunt determinate în planul de proiecţie Stereo 70 şi sunt rotunjite la 1 milimetru.
*** Distanţa dintre puncte este formată din segmente cumulate ce sunt mai mici decât valoarea 1 milimetru.

Document care conține date cu caracter personal, protejat de prevederile Regulamentului (UE) nr. 679/2016 și Legii 190/2018

DATE DESPRE IMOBILUL NR. 4504

Oficiul de Cadastru şi Publicitate Imobiliară NEAMT
Biroul de Cadastru şi Publicitate Imobiliară Bicaz

A. Partea I. Descrierea imobilului

TEREN Intravilan

Adresa: Loc. Damuc, Jud. Neamt

Nr. Crt	Nr cadastral Nr. topografic	Suprafaţa* (mp)	Observaţii / Referinţe
A1	51587	256	Sector cadastral:104 Teren neimprejmuit;

B. Partea II. Proprietari şi acte

Inscrieri privitoare la dreptul de proprietate şi alte drepturi reale		Referinţe
11577 / 16/05/2022		
Act Administrativ nr. HCL nr. 47, din 31/08/2021 emis de Consiliul Local Damuc (Anexa nr. 1 la HCL nr. 47 din 31.08.2021 - Lista inventar cuprinzand bunurile care alcatuiesc domeniul privat al Comunei Damuc; act administrativ nr Adeverinta nr. 2878 din 28.04.2022, emis de Primaria Comunei Damuc);		
B1	Intabulare, drept de PROPRIETATE, dobandit prin Lege, cota actuala 1/1, cota initiala 1/1	A1
	1) **COMUNA DĂMUC**, CIF:2614422, - DOMENIUL PRIVAT	

C. Partea III. SARCINI .

Inscrieri privind dezmembramintele dreptului de proprietate, drepturi reale de garanţie şi sarcini	Referinţe
NU SUNT	

Anexa Nr. 1 La Partea I

Teren

Nr cadastral	Suprafaţa (mp)*	Observaţii / Referinţe
51587	256	

* Suprafaţa este determinată in planul de proiecţie Stereo 70.

DETALII LINIARE IMOBIL

Date referitoare la teren

Crt	Categorie folosință	Intra vilan	Suprafaţa (mp)	Tarla	Parcelă	Nr. topo	Observaţii / Referinţe
1	neproductiv	DA	256	-	-	-	

Lungime Segmente
1) Valorile lungimilor segmentelor sunt obţinute din proiecţie în plan.

Punct început	X / Y	Punct sfârşit	X / Y	Lungime segment (** (m)
1	569.222,577 585.719,926	2	569.221,421 585.734,907	15.026
2	569.221,421 585.734,907	3	569.222,879 585.744,475	9.678
3	569.222,879 585.744,475	4	569.229,552 585.761,784	18.551
4	569.229,552 585.761,784	5	569.229,652 585.762,813	1.034
5	569.229,652 585.762,813	6	569.226,191 585.761,861	3.59

Document care conține date cu caracter personal, protejat de prevederile Regulamentului (UE) nr. 679/2016 și Legii 190/2018

Punct început	X / Y	Punct sfârşit	X / Y	Lungime segment (** (m)
6	569.226,191 585.761,861	7	569.224,827 585.760,465	1.952
7	569.224,827 585.760,465	8	569.222,817 585.756,813	4.169
8	569.222,817 585.756,813	9	569.219,853 585.752,114	5.556
9	569.219,853 585.752,114	10	569.218,272 585.748,221	4.202
10	569.218,272 585.748,221	11	569.216,798 585.744,185	4.297
11	569.216,798 585.744,185	12	569.215,327 585.739,277	5.124
12	569.215,327 585.739,277	13	569.213,764 585.734,377	5.143
13	569.213,764 585.734,377	14	569.214,999 585.727,128	7.353
14	569.214,999 585.727,128	15	569.217,876 585.720,563	7.168
15	569.217,876 585.720,563	1	569.222,577 585.719,926	4.744

** Lungimile segmentelor sunt determinate în planul de proiecţie Stereo 70 şi sunt rotunjite la 1 milimetru.
*** Distanţa dintre puncte este formată din segmente cumulate ce sunt mai mici decât valoarea 1 milimetru.

Document care conține date cu caracter personal, protejat de prevederile Regulamentului (UE) nr. 679/2016 și Legii 190/2018

DATE DESPRE IMOBILUL NR. 4505

Oficiul de Cadastru şi Publicitate Imobiliară NEAMT
Biroul de Cadastru şi Publicitate Imobiliară Bicaz

A. Partea I. Descrierea imobilului

TEREN Intravilan

Adresa: Loc. Damuc, Jud. Neamt

Nr. Crt	Nr cadastral Nr. topografic	Suprafaţa* (mp)	Observaţii / Referinţe
A1	50445	Din acte: 1.073 Masurata: 1.088	Sector cadastral:104 Teren imprejmuit; Actualizare cu C4

Construcţii

Crt	Nr cadastral Nr. topografic	Adresa	Observaţii / Referinţe
A1.1	50445-C1	Loc. Damuc, Jud. Neamt	Nr. niveluri:1; S. construita la sol:88 mp; Locuinta construita din lemn in anul 1953, fundatie din beton, acoperis sarpata lemn, invelitoare ondulina, compusa din 2 camere, bucatarie, hol si camara. Cladirea nu este dotata cu lift, iar beneficiarul nu detine certificat de performanta energetica pentru aceasta.
A1.2	50445-C2	Loc. Damuc, Jud. Neamt	Nr. niveluri:1; S. construita la sol:45 mp; Grajd construit din lemn in anul 1953, fundatie piatra, acoperis sarpata lemn, invelitoare azbociment, compus din 2 incaperi. Cladirea nu este dotata cu lift, iar beneficiarul nu detine certificat de performanta energetica pentru aceasta.
A1.3	50445-C3	Loc. Damuc, Jud. Neamt	Nr. niveluri:1; S. construita la sol:42 mp; Magazie construita din lemn, fara fundatie, acoperis sarpata lemn, invelitoare azbociment, compusa dintr-o incapere. Cladirea nu este dotata cu lift, iar beneficiarul nu detine certificat de performanta energetica pentru aceasta.
A1.4		Loc. Damuc, Jud. Neamt	Nr. niveluri:3; S. construita la sol:125 mp; P+1+M

B. Partea II. Proprietari şi acte

Inscrieri privitoare la dreptul de proprietate şi alte drepturi reale		Referinţe
11620 / 30/08/2013		
Act Notarial nr. Contract de vanzare aut.nr.1507, din 29/08/2013 emis de NP MIRSU MARIA;		
B1	Intabulare, drept de PROPRIETATE, dobandit prin Conventie, cota actuala 1/1, cota initiala 1/1	A1, A1.1, A1.2, A1.3
	1) **SUCIU DANIEL-ALIN** 2) **SUCIU RAMONA**, -soti	
4505 / 19/10/2023		
Act Administrativ nr. 2211, din 10/11/2023 emis de PRIMARIA COM.DAMUC;		
B2	Intabulare, drept de PROPRIETATE, dobandit prin Lege, cota actuala 1/1, cota initiala 1/1	A1.4
	1) **SUCIU DANIEL-ALIN** 2) **SUCIU RAMONA**, -soti	

C. Partea III. SARCINI .

Inscrieri privind dezmembramintele dreptului de proprietate, drepturi reale de garanţie şi sarcini	Referinţe
NU SUNT	

Document care conține date cu caracter personal, protejat de prevederile Regulamentului (UE) nr. 679/2016 și Legii 190/2018

Anexa Nr. 1 La Partea I

Teren

Nr cadastral	Suprafaţa (mp)*	Observaţii / Referinţe
50445	Din acte: 1.073 Masurata: 1.088	Actualizare cu C4

* Suprafaţa este determinată in planul de proiecţie Stereo 70.

DETALII LINIARE IMOBIL

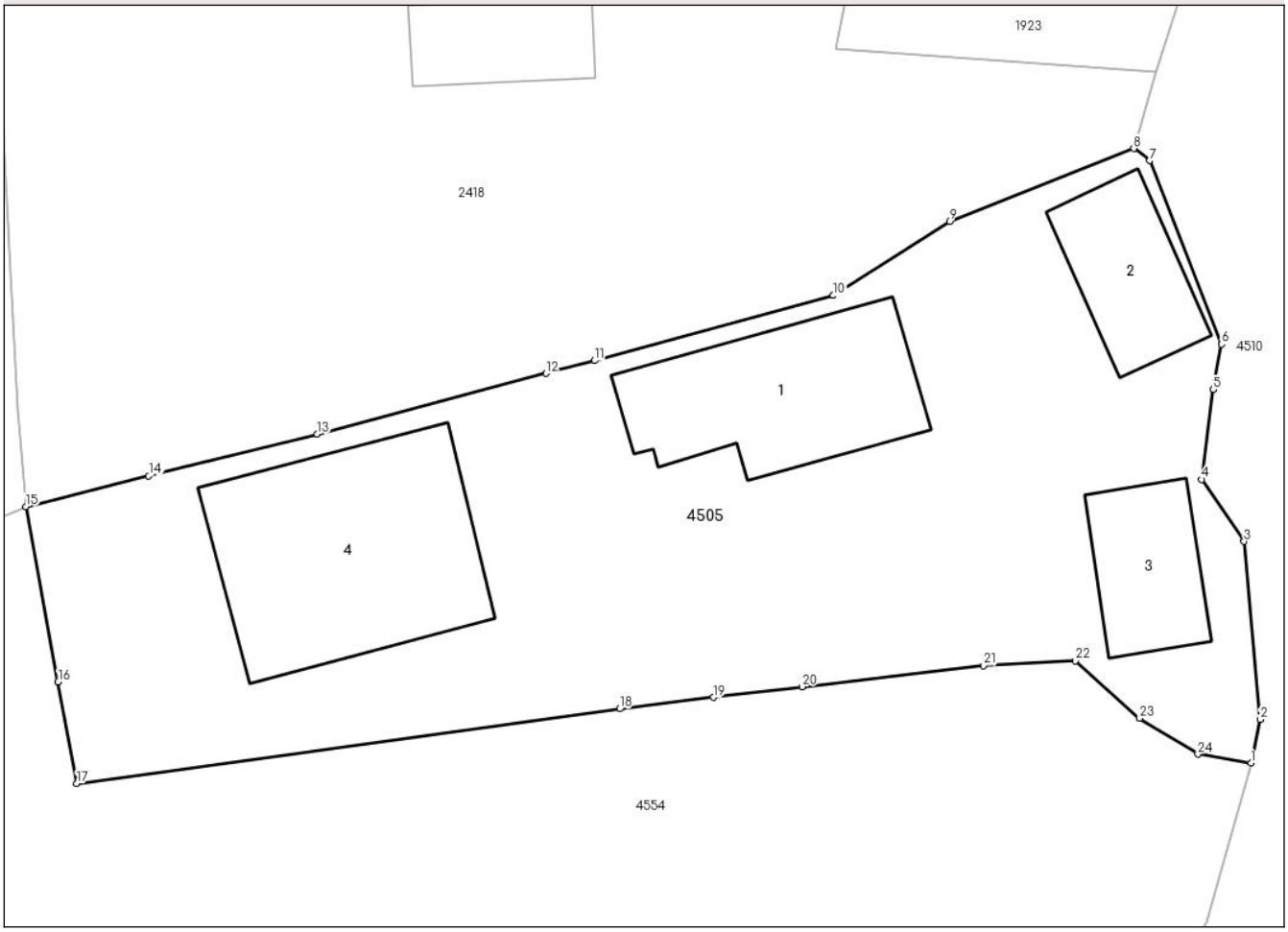

Date referitoare la teren

Crt	Categorie folosinţă	Intra vilan	Suprafaţa (mp)	Tarla	Parcelă	Nr. topo	Observaţii / Referinţe
1	curti constructii	DA	816	-	-	-	
2	arabil	DA	84	-	-	-	
3	faneata	DA	188	-	-	-	

Date referitoare la construcţii

Crt	Număr	Destinaţie construcţie	Supraf. (mp)	Situaţie juridică	Observaţii / Referinţe
A1.1	50445-C1	constructii de locuinte	88	Cu acte	Nr. niveluri:1; S. construita la sol:88 mp; Locuinta construita din lemn in anul 1953, fundatie din beton, acoperis sarpata lemn, invelitoare ondulina, compusa din 2 camere, bucatarie, hol si camara. Cladirea nu este dotata cu lift, iar beneficiarul nu detine certificat de performanta energetica pentru aceasta.
A1.2	50445-C2	constructii anexa	Din acte: 42 Masurata: 45	Cu acte	Nr. niveluri:1; S. construita la sol:45 mp; Grajd construit din lemn in anul 1953, fundatie piatra, acoperis sarpata lemn, invelitoare azbociment, compus din 2 incaperi. Cladirea nu este dotata cu lift, iar beneficiarul nu detine certificat de performanta energetica pentru aceasta.

Document care conține date cu caracter personal, protejat de prevederile Regulamentului (UE) nr. 679/2016 și Legii 190/2018

Crt	Număr	Destinaţie construcţie	Supraf. (mp)	Situaţie juridică	Observaţii / Referinţe
A1.3	50445-C3	constructii anexa	42	Cu acte	Nr. niveluri:1; S. construita la sol:42 mp; Magazie construita din lemn, fara fundatie, acoperis sarpata lemn, invelitoare azbociment, compusa dintr-o incapere. Cladirea nu este dotata cu lift, iar beneficiarul nu detine certificat de performanta energetica pentru aceasta.
A1.4		constructii de locuinte	125	Cu acte	Nr. niveluri:3; S. construita la sol:125 mp; P+1+M

Lungime Segmente

1) Valorile lungimilor segmentelor sunt obţinute din proiecţie în plan.

Punct început	X / Y	Punct sfârşit	X / Y	Lungime segment (** (m)
1	569.222,35 585.770,522	2	569.222,808 585.772,674	2.2
3	569.222,013 585.781,436	4	569.219,932 585.784,482	3.689
5	569.220,491 585.788,911	6	569.220,892 585.791,14	2.265
7	569.217,369 585.800,172	8	569.216,581 585.800,765	0.986
9	569.207,509 585.797,181	10	569.201,797 585.793,535	6.776
11	569.190,038 585.790,329	12	569.187,654 585.789,698	2.466
13	569.176,388 585.786,72	14	569.168,106 585.784,655	8.536
15	569.162,057 585.783,147	16	569.163,643 585.774,526	8.766
17	569.164,563 585.769,528	18	569.191,276 585.773,197	26.964
19	569.195,897 585.773,757	20	569.200,256 585.774,286	4.391
21	569.209,202 585.775,317	22	569.213,715 585.775,568	4.52
23	569.216,875 585.772,734	24	569.219,745 585.770,965	3.371

Punct început	X / Y	Punct sfârşit	X / Y	Lungime segment (** (m)
2	569.222,808 585.772,674	3	569.222,013 585.781,436	8.798
4	569.219,932 585.784,482	5	569.220,491 585.788,911	4.464
6	569.220,892 585.791,14	7	569.217,369 585.800,172	9.695
8	569.216,581 585.800,765	9	569.207,509 585.797,181	9.754
10	569.201,797 585.793,535	11	569.190,038 585.790,329	12.188
12	569.187,654 585.789,698	13	569.176,388 585.786,72	11.653
14	569.168,106 585.784,655	15	569.162,057 585.783,147	6.234
16	569.163,643 585.774,526	17	569.164,563 585.769,528	5.082
18	569.191,276 585.773,197	19	569.195,897 585.773,757	4.655
20	569.200,256 585.774,286	21	569.209,202 585.775,317	9.005
22	569.213,715 585.775,568	23	569.216,875 585.772,734	4.245
24	569.219,745 585.770,965	1	569.222,35 585.770,522	2.642

**** Lungimile segmentelor sunt determinate în planul de proiecţie Stereo 70 şi sunt rotunjite la 1 milimetru.**

***** Distanţa dintre puncte este formată din segmente cumulate ce sunt mai mici decât valoarea 1 milimetru.**

Document care conține date cu caracter personal, protejat de prevederile Regulamentului (UE) nr. 679/2016 și Legii 190/2018

DATE DESPRE IMOBILUL NR. 4510

Oficiul de Cadastru şi Publicitate Imobiliară NEAMT
Biroul de Cadastru şi Publicitate Imobiliară Bicaz

A. Partea I. Descrierea imobilului

TEREN Intravilan

Adresa: Loc. Damuc, Jud. Neamt, pct. 'Damuc De Sus'

Nr. Crt	Nr cadastral Nr. topografic	Suprafaţa* (mp)	Observaţii / Referinţe
A1		1.515	Sector cadastral:104 Teren neimprejmuit;

B. Partea II. Proprietari şi acte

Inscrieri privitoare la dreptul de proprietate şi alte drepturi reale		Referinţe
4510 / 23/10/2023		
Act Normativ nr. 1356, din 27/12/2001 emis de GUVERNUL ROMANIEI (Adeverinta nr. 2014 din 23.10.2023, eliberata de Primaria com Damuc);		
B1	Intabulare, drept de PROPRIETATE, dobandit prin Lege, cota actuala 1/1, cota initiala 1/1	A1
	1) **COMUNA DĂMUC**, CIF:2614422, DOMENIUL PUBLIC	

C. Partea III. SARCINI .

Inscrieri privind dezmembramintele dreptului de proprietate, drepturi reale de garanţie şi sarcini	Referinţe
NU SUNT	

Document care conține date cu caracter personal, protejat de prevederile Regulamentului (UE) nr. 679/2016 și Legii 190/2018

Anexa Nr. 1 La Partea I

Teren

Nr cadastral	Suprafaţa (mp)*	Observaţii / Referinţe
	1.515	

* Suprafaţa este determinată in planul de proiecţie Stereo 70.

DETALII LINIARE IMOBIL

Date referitoare la teren

Crt	Categorie folosință	Intra vilan	Suprafaţa (mp)	Tarla	Parcelă	Nr. topo	Observaţii / Referinţe
1	drum	DA	1.515	63	2360	-	Domeniul public

Lungime Segmente

1) Valorile lungimilor segmentelor sunt obţinute din proiecţie în plan.

Punct început	X / Y	Punct sfârşit	X / Y	Lungime segment
1	569.228,252 585.685,251	2	569.223,086 585.713,331	28.551
4	569.217,876 585.720,563	5	569.214,999 585.727,128	7.168
7	569.215,327 585.739,277	8	569.216,798 585.744,185	5.124
10	569.219,853 585.752,114	11	569.222,817 585.756,813	5.556
13	569.226,191 585.761,861	14	569.229,652 585.762,813	3.59
16	569.227,954 585.795,84	17	569.223,195 585.823,939	28.499

Punct început	X / Y	Punct sfârşit	X / Y	Lungime segment
2	569.223,086 585.713,331	3	569.222,577 585.719,926	6.615
5	569.214,999 585.727,128	6	569.213,764 585.734,377	7.353
8	569.216,798 585.744,185	9	569.218,272 585.748,221	4.297
11	569.222,817 585.756,813	12	569.224,827 585.760,465	4.169
14	569.229,652 585.762,813	15	569.231,056 585.777,3	14.555
17	569.223,195 585.823,939	18	569.218,016 585.841,159	17.982

Punct început	X / Y	Punct sfârşit	X / Y	Lungime segment
3	569.222,577 585.719,926	4	569.217,876 585.720,563	4.744
6	569.213,764 585.734,377	7	569.215,327 585.739,277	5.143
9	569.218,272 585.748,221	10	569.219,853 585.752,114	4.202
12	569.224,827 585.760,465	13	569.226,191 585.761,861	1.952
15	569.231,056 585.777,3	16	569.227,954 585.795,84	18.798
18	569.218,016 585.841,159	19	569.211,908 585.857,692	17.625

Document care conține date cu caracter personal, protejat de prevederile Regulamentului (UE) nr. 679/2016 și Legii 190/2018

Punct început	X / Y	Punct sfârşit	X / Y	Lungime segment
19	569.211,908 585.857,692	20	569.207,4 585.870,654	13.724
22	569.198,762 585.882,093	23	569.191,421 585.885,862	8.252
25	569.161,122 585.884,767	26	569.183,999 585.880,372	23.295
28	569.190,083 585.878,6	29	569.196,123 585.875,787	6.663
31	569.202,372 585.865,541	32	569.209,155 585.847,0	19.743
34	569.216,684 585.828,651	35	569.217,848 585.823,009	5.761
37	569.218,819 585.808,065	38	569.217,691 585.804,548	3.693
40	569.217,369 585.800,172	41	569.220,892 585.791,14	9.695
43	569.219,932 585.784,482	44	569.222,013 585.781,436	3.689
46	569.222,35 585.770,522	47	569.220,196 585.762,698	8.115
49	569.210,372 585.745,283	50	569.208,905 585.736,807	8.602
52	569.208,943 585.726,182	53	569.210,007 585.721,572	4.731
55	569.215,845 585.709,142	56	569.219,925 585.701,292	8.847

Punct început	X / Y	Punct sfârşit	X / Y	Lungime segment
20	569.207,4 585.870,654	21	569.203,888 585.877,045	7.292
23	569.191,421 585.885,862	24	569.177,203 585.887,487	14.311
26	569.183,999 585.880,372	27	569.186,749 585.879,173	3.0
29	569.196,123 585.875,787	30	569.201,437 585.865,447	11.626
32	569.209,155 585.847,0	33	569.211,996 585.840,56	7.039
35	569.217,848 585.823,009	36	569.218,252 585.822,495	0.654
38	569.217,691 585.804,548	39	569.216,581 585.800,765	3.942
41	569.220,892 585.791,14	42	569.220,491 585.788,911	2.265
44	569.222,013 585.781,436	45	569.222,808 585.772,674	8.798
47	569.220,196 585.762,698	48	569.215,291 585.753,527	10.4
50	569.208,905 585.736,807	51	569.208,426 585.730,249	6.575
53	569.210,007 585.721,572	54	569.212,616 585.716,788	5.449
56	569.219,925 585.701,292	57	569.225,713 585.690,153	12.553

Punct început	X / Y	Punct sfârşit	X / Y	Lungime segment
21	569.203,888 585.877,045	22	569.198,762 585.882,093	7.194
24	569.177,203 585.887,487	25	569.161,122 585.884,767	16.309
27	569.186,749 585.879,173	28	569.190,083 585.878,6	3.383
30	569.201,437 585.865,447	31	569.202,372 585.865,541	0.94
33	569.211,996 585.840,56	34	569.216,684 585.828,651	12.799
36	569.218,252 585.822,495	37	569.218,819 585.808,065	14.441
39	569.216,581 585.800,765	40	569.217,369 585.800,172	0.986
42	569.220,491 585.788,911	43	569.219,932 585.784,482	4.464
45	569.222,808 585.772,674	46	569.222,35 585.770,522	2.2
48	569.215,291 585.753,527	49	569.210,372 585.745,283	9.6
51	569.208,426 585.730,249	52	569.208,943 585.726,182	4.1
54	569.212,616 585.716,788	55	569.215,845 585.709,142	8.3
57	569.225,713 585.690,153	1	569.228,252 585.685,251	5.521

**** Lungimile segmentelor sunt determinate în planul de proiecţie Stereo 70 şi sunt rotunjite la 1 milimetru.**
***** Distanţa dintre puncte este formată din segmente cumulate ce sunt mai mici decât valoarea 1 milimetru.**

Document care conține date cu caracter personal, protejat de prevederile Regulamentului (UE) nr. 679/2016 și Legii 190/2018

DATE DESPRE IMOBILUL NR. 4554

Oficiul de Cadastru şi Publicitate Imobiliară NEAMT
Biroul de Cadastru şi Publicitate Imobiliară Bicaz

A. Partea I. Descrierea imobilului

TEREN Intravilan

Adresa: Loc. Damuc, Jud. Neamt, pct. 'Damuc De Sus'

Nr. Crt	Nr cadastral Nr. topografic	Suprafaţa* (mp)	Observaţii / Referinţe
A1		9.775	Sector cadastral:104 Teren imprejmuit;

Construcţii

Crt	Nr cadastral Nr. topografic	Adresa	Observaţii / Referinţe
A1.1		Loc. Damuc, Jud. Neamt	Nr. niveluri:1; S. construita la sol:60 mp;

B. Partea II. Proprietari şi acte

Inscrieri privitoare la dreptul de proprietate şi alte drepturi reale		Referinţe
4554 / 19/10/2023		
Act Administrativ nr. 1994, din 19/10/2023 emis de PRIMARIA COM.DAMUC;		
B1	Inscrierea posesiei, drept de PROPRIETATE, dobandit prin Lege, cota actuala 1/1, cota initiala 1/1	A1
	1) **LUNGU SIMION** 2) **LUNGU MARIA**	
Act Administrativ nr. 2211, din 10/11/2023 emis de PRIMARIA COM.DAMUC;		
B2	Intabulare, drept de PROPRIETATE, dobandit prin Lege, cota actuala 1/1, cota initiala 1/1	A1.1
	1) **LUNGU SIMION** 2) **LUNGU MARIA**	

C. Partea III. SARCINI .

Inscrieri privind dezmembramintele dreptului de proprietate, drepturi reale de garanţie şi sarcini	Referinţe
NU SUNT	

Document care conține date cu caracter personal, protejat de prevederile Regulamentului (UE) nr. 679/2016 și Legii 190/2018

Anexa Nr. 1 La Partea I

Teren

Nr cadastral	Suprafaţa (mp)*	Observaţii / Referinţe
	9.775	

* Suprafaţa este determinată in planul de proiecţie Stereo 70.

DETALII LINIARE IMOBIL

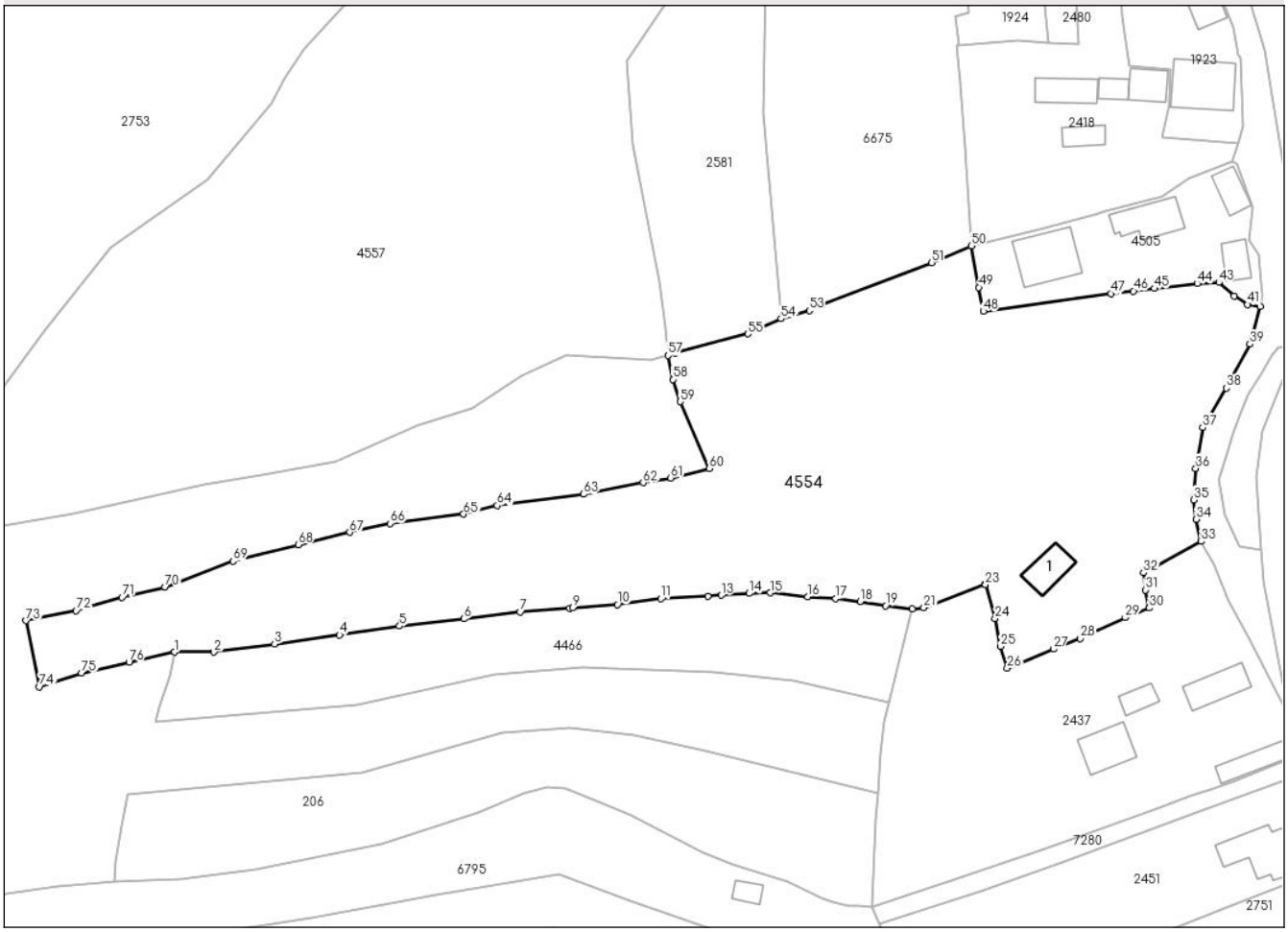

Date referitoare la teren

Crt	Categorie folosință	Intra vilan	Suprafaţa (mp)	Tarla	Parcelă	Nr. topo	Observaţii / Referinţe
1	faneata	DA	8.616	61	2362; 2363; 2364; 2368; 2369; 2370; 2371	-	
2	pasune	DA	1.159	61	2371; 2372; 2373	-	Pasune impadurita

Date referitoare la construcţii

Crt	Număr	Destinaţie construcţie	Supraf. (mp)	Situaţie juridică	Observaţii / Referinţe
A1.1		constructii anexa	60	Cu acte	Nr. niveluri:1; S. construita la sol:60 mp;

Lungime Segmente

1) Valorile lungimilor segmentelor sunt obţinute din proiecţie în plan.

Punct început	X / Y	Punct sfârşit	X / Y	Lungime segment
1	568.995,872 585.698,532	2	569.004,029 585.698,532	8.157
4	569.030,262 585.702,107	5	569.042,776 585.703,925	12.645

Punct început	X / Y	Punct sfârşit	X / Y	Lungime segment
2	569.004,029 585.698,532	3	569.016,702 585.700,204	12.783
5	569.042,776 585.703,925	6	569.056,168 585.705,47	13.481

Punct început	X / Y	Punct sfârşit	X / Y	Lungime segment
3	569.016,702 585.700,204	4	569.030,262 585.702,107	13.693
6	569.056,168 585.705,47	7	569.067,955 585.706,894	11.873

Document care conține date cu caracter personal, protejat de prevederile Regulamentului (UE) nr. 679/2016 și Legii 190/2018

Punct început	X / Y	Punct sfârşit	X / Y	Lungime segment
7	569.067,955 585.706,894	8	569.078,317 585.707,682	10.392
10	569.088,248 585.708,432	11	569.097,305 585.709,657	9.139
13	569.109,864 585.710,364	14	569.115,716 585.710,751	5.865
16	569.127,917 585.710,045	17	569.133,79 585.709,701	5.883
19	569.144,218 585.708,197	20	569.149,807 585.707,519	5.63
22	569.165,031 585.712,692	23	569.165,052 585.712,616	0.079
25	569.168,153 585.699,718	26	569.169,571 585.695,181	4.753
28	569.184,831 585.701,379	29	569.194,209 585.705,69	10.321
31	569.198,357 585.711,483	32	569.197,967 585.715,066	3.604
34	569.208,943 585.726,182	35	569.208,426 585.730,249	4.1
37	569.210,372 585.745,283	38	569.215,291 585.753,527	9.6
40	569.222,35 585.770,522	41	569.219,745 585.770,965	2.642
43	569.213,715 585.775,568	44	569.209,202 585.775,317	4.52
46	569.195,897 585.773,757	47	569.191,276 585.773,197	4.655
49	569.163,643 585.774,526	50	569.162,057 585.783,147	8.766
52	569.130,98 585.770,988	53	569.128,255 585.769,691	3.018
55	569.115,461 585.764,839	56	569.100,289 585.760,795	15.702
58	569.099,8 585.755,351	59	569.101,351 585.750,721	4.883
61	569.099,362 585.734,808	62	569.093,614 585.733,836	5.83
64	569.063,142 585.729,054	65	569.056,152 585.727,256	7.218
67	569.032,35 585.723,502	68	569.021,652 585.720,918	11.006
70	568.993,878 585.712,111	71	568.984,865 585.709,95	9.268
73	568.964,829 585.705,066	74	568.967,661 585.691,266	14.088
76	568.986,326 585.696,397	1	568.995,872 585.698,532	9.782

Punct început	X / Y	Punct sfârşit	X / Y	Lungime segment
8	569.078,317 585.707,682	9	569.078,856 585.707,728	0.541
11	569.097,305 585.709,657	12	569.107,091 585.710,18	9.8
14	569.115,716 585.710,751	15	569.120,07 585.710,863	4.355
17	569.133,79 585.709,701	18	569.138,885 585.709,007	5.142
20	569.149,807 585.707,519	21	569.152,174 585.707,752	2.378
23	569.165,052 585.712,616	24	569.167,015 585.705,496	7.386
26	569.169,571 585.695,181	27	569.179,215 585.699,153	10.43
29	569.194,209 585.705,69	30	569.199,216 585.707,742	5.411
32	569.197,967 585.715,066	33	569.210,007 585.721,572	13.685
35	569.208,426 585.730,249	36	569.208,905 585.736,807	6.575
38	569.215,291 585.753,527	39	569.220,196 585.762,698	10.4
41	569.219,745 585.770,965	42	569.216,875 585.772,734	3.371
44	569.209,202 585.775,317	45	569.200,256 585.774,286	9.005
47	569.191,276 585.773,197	48	569.164,563 585.769,528	26.964
50	569.162,057 585.783,147	51	569.153,76 585.779,676	8.994
53	569.128,255 585.769,691	54	569.122,345 585.767,99	6.15
56	569.100,289 585.760,795	57	569.098,803 585.760,363	1.548
59	569.101,351 585.750,721	60	569.107,382 585.736,805	15.167
62	569.093,614 585.733,836	63	569.081,191 585.731,422	12.655
65	569.056,152 585.727,256	66	569.040,779 585.725,323	15.494
68	569.021,652 585.720,918	69	569.008,015 585.717,457	14.069
71	568.984,865 585.709,95	72	568.975,29 585.707,163	9.972
74	568.967,661 585.691,266	75	568.976,459 585.694,15	9.259

Punct început	X / Y	Punct sfârşit	X / Y	Lungime segment
9	569.078,856 585.707,728	10	569.088,248 585.708,432	9.418
12	569.107,091 585.710,18	13	569.109,864 585.710,364	2.779
15	569.120,07 585.710,863	16	569.127,917 585.710,045	7.89
18	569.138,885 585.709,007	19	569.144,218 585.708,197	5.394
21	569.152,174 585.707,752	22	569.165,031 585.712,692	13.773
24	569.167,015 585.705,496	25	569.168,153 585.699,718	5.889
27	569.179,215 585.699,153	28	569.184,831 585.701,379	6.041
30	569.199,216 585.707,742	31	569.198,357 585.711,483	3.838
33	569.210,007 585.721,572	34	569.208,943 585.726,182	4.731
36	569.208,905 585.736,807	37	569.210,372 585.745,283	8.602
39	569.220,196 585.762,698	40	569.222,35 585.770,522	8.115
42	569.216,875 585.772,734	43	569.213,715 585.775,568	4.245
45	569.200,256 585.774,286	46	569.195,897 585.773,757	4.391
48	569.164,563 585.769,528	49	569.163,643 585.774,526	5.082
51	569.153,76 585.779,676	52	569.130,98 585.770,988	24.381
54	569.122,345 585.767,99	55	569.115,461 585.764,839	7.571
57	569.098,803 585.760,363	58	569.099,8 585.755,351	5.11
60	569.107,382 585.736,805	61	569.099,362 585.734,808	8.265
63	569.081,191 585.731,422	64	569.063,142 585.729,054	18.204
66	569.040,779 585.725,323	67	569.032,35 585.723,502	8.623
69	569.008,015 585.717,457	70	568.993,878 585.712,111	15.114
72	568.975,29 585.707,163	73	568.964,829 585.705,066	10.669
75	568.976,459 585.694,15	76	568.986,326 585.696,397	10.12

**** Lungimile segmentelor sunt determinate în planul de proiecţie Stereo 70 şi sunt rotunjite la 1 milimetru.**
***** Distanţa dintre puncte este formată din segmente cumulate ce sunt mai mici decât valoarea 1 milimetru.**

Document care conține date cu caracter personal, protejat de prevederile Regulamentului (UE) nr. 679/2016 și Legii 190/2018

DATE DESPRE IMOBILUL NR. 4556

Oficiul de Cadastru şi Publicitate Imobiliară NEAMT
Biroul de Cadastru şi Publicitate Imobiliară Bicaz

A. Partea I. Descrierea imobilului

TEREN Intravilan

Adresa: Loc. Damuc, Jud. Neamt, pct. 'Damuc De Sus'

Nr. Crt	Nr cadastral Nr. topografic	Suprafaţa* (mp)	Observaţii / Referinţe
A1		9.985	Sector cadastral:104 Teren imprejmuit;

Construcţii

Crt	Nr cadastral Nr. topografic	Adresa	Observaţii / Referinţe
A1.1		Loc. Damuc, Jud. Neamt	Nr. niveluri:1; S. construita la sol:45 mp;

B. Partea II. Proprietari şi acte

Inscrieri privitoare la dreptul de proprietate şi alte drepturi reale		Referinţe
4556 / 19/10/2023		
Act Administrativ nr. 4556, din 19/10/2023 emis de PRIMARIA COM.DAMUC;		
B1	Inscrierea posesiei, drept de PROPRIETATE, dobandit prin Lege, cota actuala 1/1, cota initiala 1/1	A1
	1) **SUCIU ION** 2) **SUCIU ROZALIA**	
Act Administrativ nr. 2211, din 10/11/2023 emis de PRIMARIA COM.DAMUC;		
B2	Intabulare, drept de PROPRIETATE, dobandit prin Lege, cota actuala 1/1, cota initiala 1/1	A1.1
	1) **SUCIU ION** 2) **SUCIU ROZALIA**	

C. Partea III. SARCINI .

Inscrieri privind dezmembramintele dreptului de proprietate, drepturi reale de garanţie şi sarcini	Referinţe
NU SUNT	

Document care conține date cu caracter personal, protejat de prevederile Regulamentului (UE) nr. 679/2016 și Legii 190/2018

Anexa Nr. 1 La Partea I

Teren

Nr cadastral	Suprafaţa (mp)*	Observaţii / Referinţe
	9.985	

* Suprafaţa este determinată in planul de proiecţie Stereo 70.

DETALII LINIARE IMOBIL

Date referitoare la teren

Crt	Categorie folosință	Intra vilan	Suprafaţa (mp)	Tarla	Parcelă	Nr. topo	Observaţii / Referinţe
1	curti constructii	DA	311	61	2317	-	
2	livada	DA	534	61	2331/1	-	
3	faneata	DA	9.140	61	2331/1; 2332; 2333	-	

Date referitoare la construcţii

Crt	Număr	Destinaţie construcţie	Supraf. (mp)	Situaţie juridică	Observaţii / Referinţe
A1.1		constructii anexa	45	Cu acte	Nr. niveluri:1; S. construita la sol:45 mp;

Lungime Segmente

1) Valorile lungimilor segmentelor sunt obţinute din proiecţie în plan.

Punct început	X / Y	Punct sfârşit	X / Y	Lungime segment
1	568.904,566 585.383,494	2	568.910,766 585.386,069	6.713
4	568.937,246 585.399,309	5	568.955,791 585.409,837	21.325
7	568.997,546 585.431,214	8	569.008,66 585.437,158	12.604

Punct început	X / Y	Punct sfârşit	X / Y	Lungime segment
2	568.910,766 585.386,069	3	568.927,157 585.394,962	18.648
5	568.955,791 585.409,837	6	568.971,624 585.417,574	17.622
8	569.008,66 585.437,158	9	569.024,55 585.445,103	17.766

Punct început	X / Y	Punct sfârşit	X / Y	Lungime segment
3	568.927,157 585.394,962	4	568.937,246 585.399,309	10.986
6	568.971,624 585.417,574	7	568.997,546 585.431,214	29.292
9	569.024,55 585.445,103	10	569.040,231 585.450,552	16.601

Document care conține date cu caracter personal, protejat de prevederile Regulamentului (UE) nr. 679/2016 și Legii 190/2018

Punct început	X / Y	Punct sfârşit	X / Y	Lungime segment
10	569.040,231 585.450,552	11	569.056,279 585.453,932	16.4
13	569.123,85 585.472,205	14	569.138,258 585.475,948	14.886
16	569.156,212 585.510,544	17	569.157,03 585.516,375	5.888
19	569.176,993 585.521,819	20	569.177,78 585.524,714	3.0
22	569.164,002 585.523,101	23	569.157,417 585.521,214	6.85
25	569.132,708 585.513,29	26	569.123,949 585.510,347	9.24
28	569.091,644 585.502,939	29	569.073,457 585.497,756	18.911
31	569.031,075 585.481,488	32	569.025,942 585.479,179	5.628
34	568.980,773 585.459,848	35	568.963,912 585.450,051	19.501
37	568.922,6 585.436,752	38	568.906,026 585.426,478	19.5
40	568.897,671 585.412,267	41	568.902,0 585.394,654	18.137

Punct început	X / Y	Punct sfârşit	X / Y	Lungime segment
11	569.056,279 585.453,932	12	569.107,496 585.467,563	53.0
14	569.138,258 585.475,948	15	569.151,805 585.479,129	13.915
17	569.157,03 585.516,375	18	569.166,076 585.519,534	9.582
20	569.177,78 585.524,714	21	569.178,246 585.526,43	1.778
23	569.157,417 585.521,214	24	569.142,756 585.516,666	15.35
26	569.123,949 585.510,347	27	569.107,564 585.506,705	16.785
29	569.073,457 585.497,756	30	569.046,406 585.487,853	28.807
32	569.025,942 585.479,179	33	569.008,603 585.477,495	17.421
35	568.963,912 585.450,051	36	568.946,803 585.443,014	18.5
38	568.906,026 585.426,478	39	568.895,546 585.425,871	10.498
41	568.902,0 585.394,654	42	568.902,821 585.388,16	6.546

Punct început	X / Y	Punct sfârşit	X / Y	Lungime segment
12	569.107,496 585.467,563	13	569.123,85 585.472,205	17.0
15	569.151,805 585.479,129	16	569.156,212 585.510,544	31.723
18	569.166,076 585.519,534	19	569.176,993 585.521,819	11.154
21	569.178,246 585.526,43	22	569.164,002 585.523,101	14.628
24	569.142,756 585.516,666	25	569.132,708 585.513,29	10.6
27	569.107,564 585.506,705	28	569.091,644 585.502,939	16.359
30	569.046,406 585.487,853	31	569.031,075 585.481,488	16.6
33	569.008,603 585.477,495	34	568.980,773 585.459,848	32.953
36	568.946,803 585.443,014	37	568.922,6 585.436,752	25.0
39	568.895,546 585.425,871	40	568.897,671 585.412,267	13.769
42	568.902,821 585.388,16	1	568.904,566 585.383,494	4.982

**** Lungimile segmentelor sunt determinate în planul de proiecţie Stereo 70 şi sunt rotunjite la 1 milimetru.**
***** Distanţa dintre puncte este formată din segmente cumulate ce sunt mai mici decât valoarea 1 milimetru.**

Document care conține date cu caracter personal, protejat de prevederile Regulamentului (UE) nr. 679/2016 și Legii 190/2018

DATE DESPRE IMOBILUL NR. 4557

Oficiul de Cadastru şi Publicitate Imobiliară NEAMT
Biroul de Cadastru şi Publicitate Imobiliară Bicaz

A. Partea I. Descrierea imobilului

TEREN Intravilan

Adresa: Loc. Damuc, Jud. Neamt, pct. 'Damuc'

Nr. Crt	Nr cadastral Nr. topografic	Suprafaţa* (mp)	Observaţii / Referinţe
A1		12.499	Sector cadastral:104 Teren imprejmuit;

B. Partea II. Proprietari şi acte

Inscrieri privitoare la dreptul de proprietate şi alte drepturi reale		Referinţe
4557 / 19/10/2023		
Act Administrativ nr. 1996, din 19/10/2023 emis de PRIMARIA COM.DAMUC;		
B1	Inscrierea posesiei, drept de PROPRIETATE, dobandit prin Lege, cota actuala 1/1, cota initiala 1/1	A1
	1) **BUCUR IOAN**	

C. Partea III. SARCINI .

Inscrieri privind dezmembramintele dreptului de proprietate, drepturi reale de garanţie şi sarcini	Referinţe
NU SUNT	

Document care conține date cu caracter personal, protejat de prevederile Regulamentului (UE) nr. 679/2016 și Legii 190/2018

Anexa Nr. 1 La Partea I

Teren

Nr cadastral	Suprafaţa (mp)*	Observaţii / Referinţe
	12.499	

* Suprafaţa este determinată in planul de proiecţie Stereo 70.

DETALII LINIARE IMOBIL

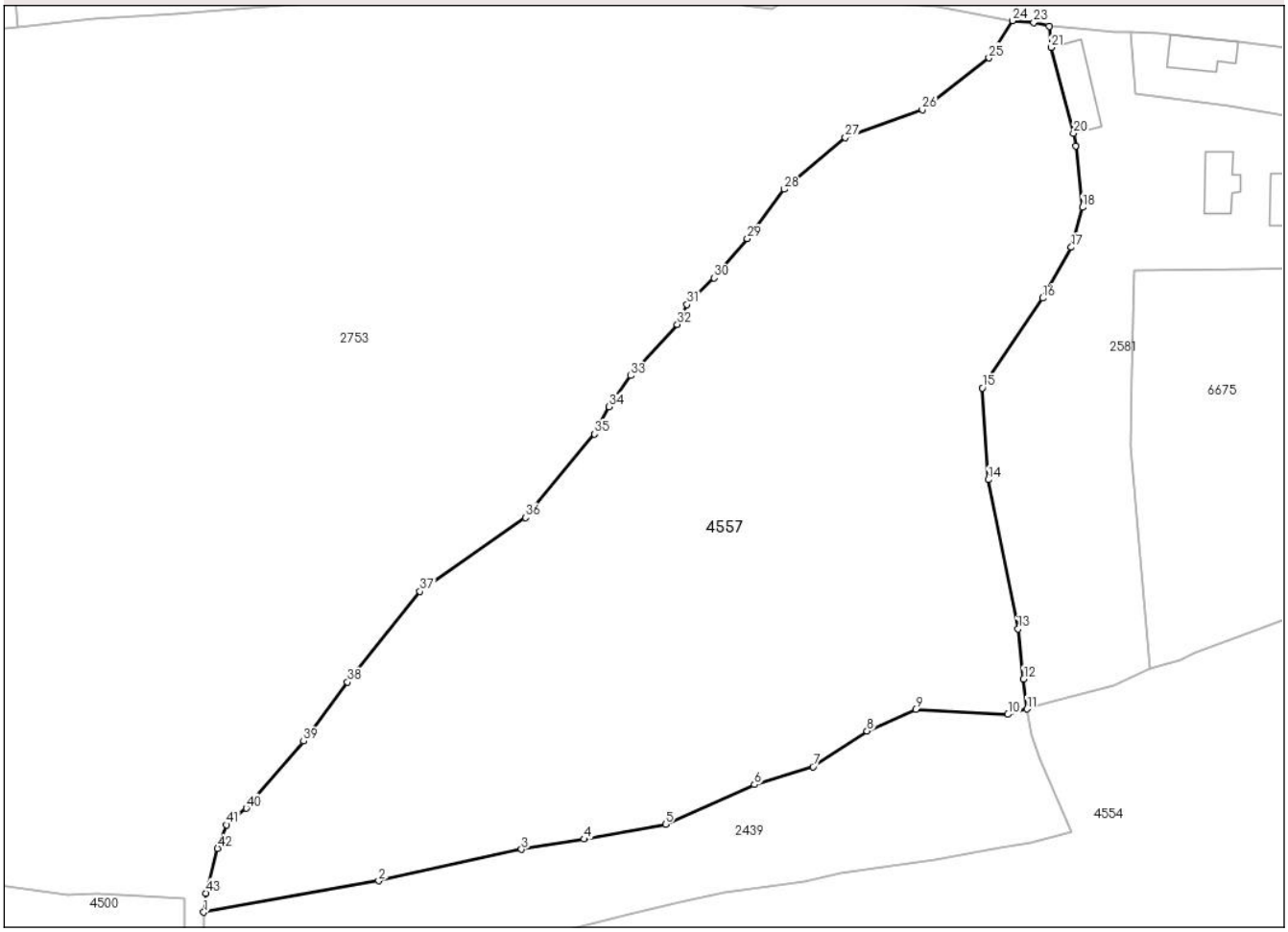

Date referitoare la teren

Crt	Categorie folosință	Intra vilan	Suprafaţa (mp)	Tarla	Parcelă	Nr. topo	Observaţii / Referinţe
1	faneata	DA	5.943	61	2374	-	
2	pasune	DA	6.556	61	2377/1;2377; 2376; 2375; 2374; 2373	-	

Lungime Segmente

1) Valorile lungimilor segmentelor sunt obţinute din proiecţie în plan.

Punct început	X / Y	Punct sfârşit	X / Y	Lungime segment
1	568.941,093 585.721,465	2	568.974,641 585.727,473	34.082
4	569.013,96 585.735,45	5	569.029,555 585.738,262	15.846
7	569.057,831 585.749,306	8	569.068,167 585.756,156	12.4
10	569.095,149 585.759,301	11	569.098,803 585.760,363	3.805

Punct început	X / Y	Punct sfârşit	X / Y	Lungime segment
2	568.974,641 585.727,473	3	569.001,996 585.733,507	28.013
5	569.029,555 585.738,262	6	569.046,582 585.745,88	18.653
8	569.068,167 585.756,156	9	569.077,474 585.760,286	10.182
11	569.098,803 585.760,363	12	569.098,166 585.766,093	5.765

Punct început	X / Y	Punct sfârşit	X / Y	Lungime segment
3	569.001,996 585.733,507	4	569.013,96 585.735,45	12.121
6	569.046,582 585.745,88	7	569.057,831 585.749,306	11.759
9	569.077,474 585.760,286	10	569.095,149 585.759,301	17.702
12	569.098,166 585.766,093	13	569.097,101 585.775,681	9.647

Document care conține date cu caracter personal, protejat de prevederile Regulamentului (UE) nr. 679/2016 și Legii 190/2018

Punct început	X / Y	Punct sfârşit	X / Y	Lungime segment
13	569.097,101 585.775,681	14	569.091,384 585.804,222	29.108
16	569.101,838 585.838,966	17	569.107,317 585.848,686	11.158
19	569.108,139 585.868,108	20	569.107,736 585.870,497	2.423
22	569.103,058 585.890,942	23	569.100,132 585.891,697	3.022
25	569.091,522 585.884,933	26	569.078,781 585.875,003	16.154
28	569.052,338 585.859,788	29	569.045,24 585.850,35	11.809
31	569.033,672 585.837,715	32	569.031,84 585.833,937	4.199
34	569.018,738 585.818,202	35	569.015,965 585.812,97	5.921
37	568.982,535 585.782,841	38	568.968,669 585.765,501	22.202
40	568.949,245 585.741,367	41	568.945,486 585.738,17	4.935
43	568.941,585 585.725,107	1	568.941,093 585.721,465	3.675

Punct început	X / Y	Punct sfârşit	X / Y	Lungime segment
14	569.091,384 585.804,222	15	569.090,286 585.821,789	17.601
17	569.107,317 585.848,686	18	569.109,447 585.856,342	7.947
20	569.107,736 585.870,497	21	569.103,435 585.886,944	17.0
23	569.100,132 585.891,697	24	569.096,005 585.892,05	4.142
26	569.078,781 585.875,003	27	569.064,007 585.869,718	15.691
29	569.045,24 585.850,35	30	569.038,892 585.842,819	9.85
32	569.031,84 585.833,937	33	569.022,913 585.824,138	13.256
35	569.015,965 585.812,97	36	569.002,706 585.796,981	20.771
38	568.968,669 585.765,501	39	568.960,243 585.754,195	14.1
41	568.945,486 585.738,17	42	568.943,787 585.733,666	4.814

Punct început	X / Y	Punct sfârşit	X / Y	Lungime segment
15	569.090,286 585.821,789	16	569.101,838 585.838,966	20.7
18	569.109,447 585.856,342	19	569.108,139 585.868,108	11.838
21	569.103,435 585.886,944	22	569.103,058 585.890,942	4.016
24	569.096,005 585.892,05	25	569.091,522 585.884,933	8.411
27	569.064,007 585.869,718	28	569.052,338 585.859,788	15.322
30	569.038,892 585.842,819	31	569.033,672 585.837,715	7.301
33	569.022,913 585.824,138	34	569.018,738 585.818,202	7.257
36	569.002,706 585.796,981	37	568.982,535 585.782,841	24.633
39	568.960,243 585.754,195	40	568.949,245 585.741,367	16.897
42	568.943,787 585.733,666	43	568.941,585 585.725,107	8.838

** Lungimile segmentelor sunt determinate în planul de proiecţie Stereo 70 şi sunt rotunjite la 1 milimetru.
*** Distanţa dintre puncte este formată din segmente cumulate ce sunt mai mici decât valoarea 1 milimetru.

Document care conține date cu caracter personal, protejat de prevederile Regulamentului (UE) nr. 679/2016 și Legii 190/2018

DATE DESPRE IMOBILUL NR. 5495

Oficiul de Cadastru şi Publicitate Imobiliară NEAMT
Biroul de Cadastru şi Publicitate Imobiliară Bicaz

A. Partea I. Descrierea imobilului

TEREN Extravilan

Adresa: Jud. Neamt, pct. 'Paraul Fruntii'

Nr. Crt	Nr cadastral Nr. topografic	Suprafaţa* (mp)	Observaţii / Referinţe
A1		966	Sector cadastral:104 Teren neimprejmuit;

B. Partea II. Proprietari şi acte

Inscrieri privitoare la dreptul de proprietate şi alte drepturi reale		Referinţe
5495 / 19/10/2023		
Act Normativ nr. 7, din 13/03/1996 emis de PARLAMENTUL ROMANIEI;		
B1	Inscrierea provizorie, drept de PROPRIETATE, dobandit prin Lege, cota actuala 1/1, cota initiala 1/1	A1
	1) **COMUNA DĂMUC**, CIF:2614422, PROPRIETAR NEIDENTIFICAT	

C. Partea III. SARCINI .

Inscrieri privind dezmembramintele dreptului de proprietate, drepturi reale de garanţie şi sarcini	Referinţe
NU SUNT	

Document care conține date cu caracter personal, protejat de prevederile Regulamentului (UE) nr. 679/2016 și Legii 190/2018

Anexa Nr. 1 La Partea I

Teren

Nr cadastral	Suprafaţa (mp)*	Observaţii / Referinţe
	966	

* Suprafaţa este determinată in planul de proiecţie Stereo 70.

DETALII LINIARE IMOBIL

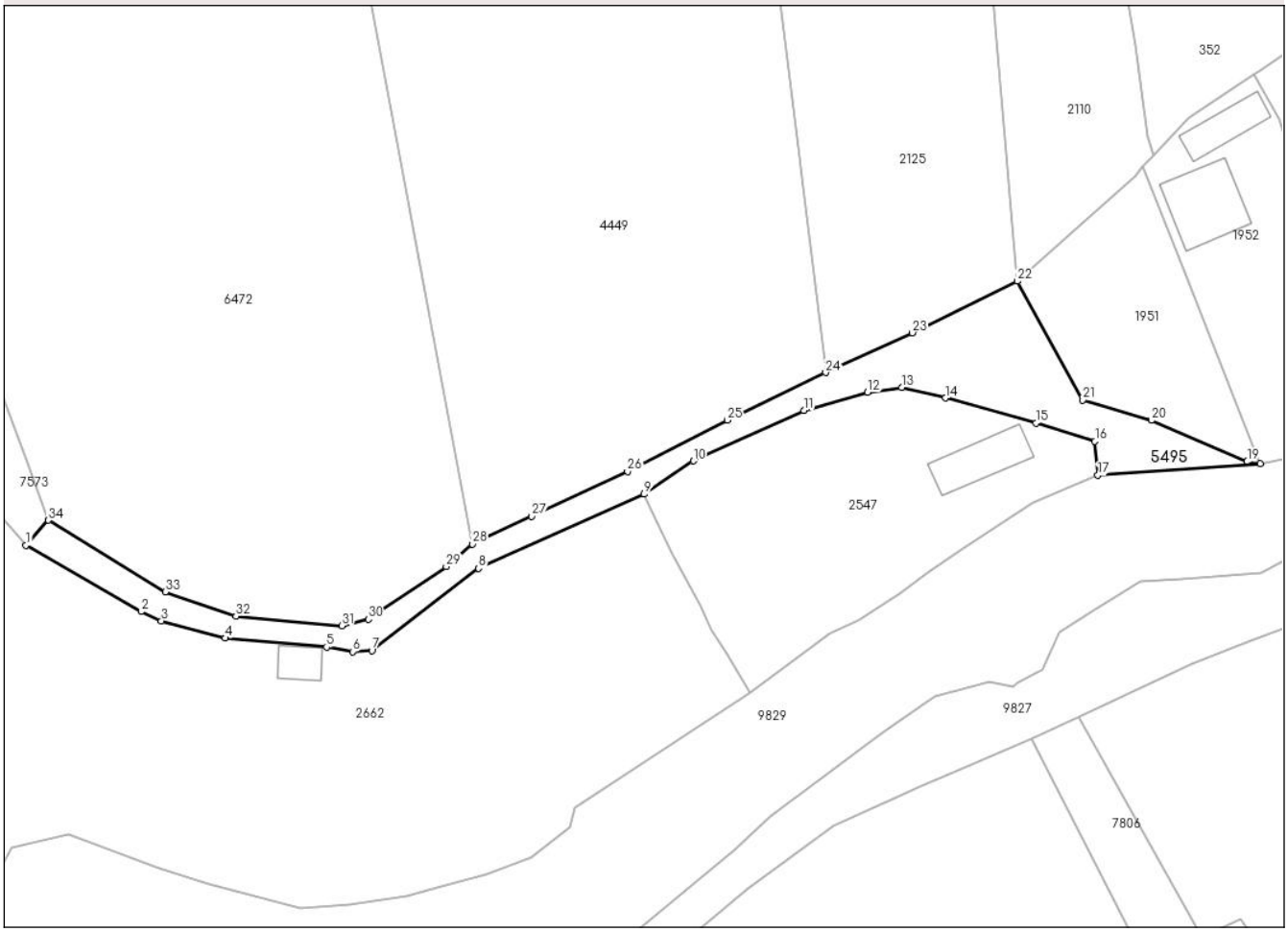

Date referitoare la teren

Crt	Categorie folosință	Intra vilan	Suprafaţa (mp)	Tarla	Parcelă	Nr. topo	Observaţii / Referinţe
1	drum	NU	966	-	-	-	

Lungime Segmente

1) Valorile lungimilor segmentelor sunt obţinute din proiecţie în plan.

Punct început	X / Y	Punct sfârşit	X / Y	Lungime segment (** (m)
1	568.289,628 584.632,67	2	568.305,889 584.623,322	18.756
3	568.308,761 584.622,014	4	568.317,745 584.619,582	9.307
5	568.332,091 584.618,317	6	568.335,747 584.617,681	3.711
7	568.338,476 584.617,835	8	568.353,56 584.629,42	19.019
9	568.376,95 584.639,894	10	568.383,884 584.644,583	8.371

Punct început	X / Y	Punct sfârşit	X / Y	Lungime segment (** (m)
2	568.305,889 584.623,322	3	568.308,761 584.622,014	3.156
4	568.317,745 584.619,582	5	568.332,091 584.618,317	14.402
6	568.335,747 584.617,681	7	568.338,476 584.617,835	2.733
8	568.353,56 584.629,42	9	568.376,95 584.639,894	25.628
10	568.383,884 584.644,583	11	568.399,484 584.651,683	17.14

Document care conține date cu caracter personal, protejat de prevederile Regulamentului (UE) nr. 679/2016 și Legii 190/2018

Punct început	X / Y	Punct sfârşit	X / Y	Lungime segment (** (m)
11	568.399,484 584.651,683	12	568.408,471 584.654,26	9.349
13	568.413,325 584.654,947	14	568.419,472 584.653,464	6.323
15	568.432,261 584.649,925	16	568.440,596 584.647,338	8.727
17	568.441,002 584.642,561	18	568.463,937 584.644,215	22.995
19	568.462,091 584.644,489	20	568.448,576 584.650,3	14.711
21	568.438,887 584.653,159	22	568.429,618 584.669,918	19.151
23	568.414,804 584.662,654	24	568.402,556 584.657,056	13.467
25	568.388,71 584.650,338	26	568.374,569 584.643,113	15.88
27	568.361,05 584.636,778	28	568.352,654 584.632,844	9.272
29	568.348,979 584.629,686	30	568.338,001 584.622,269	13.249
31	568.334,227 584.621,303	32	568.319,286 584.622,675	15.004
33	568.309,325 584.626,129	34	568.292,797 584.636,206	19.358

Punct început	X / Y	Punct sfârşit	X / Y	Lungime segment (** (m)
12	568.408,471 584.654,26	13	568.413,325 584.654,947	4.902
14	568.419,472 584.653,464	15	568.432,261 584.649,925	13.27
16	568.440,596 584.647,338	17	568.441,002 584.642,561	4.794
18	568.463,937 584.644,215	19	568.462,091 584.644,489	1.866
20	568.448,576 584.650,3	21	568.438,887 584.653,159	10.102
22	568.429,618 584.669,918	23	568.414,804 584.662,654	16.499
24	568.402,556 584.657,056	25	568.388,71 584.650,338	15.39
26	568.374,569 584.643,113	27	568.361,05 584.636,778	14.93
28	568.352,654 584.632,844	29	568.348,979 584.629,686	4.845
30	568.338,001 584.622,269	31	568.334,227 584.621,303	3.896
32	568.319,286 584.622,675	33	568.309,325 584.626,129	10.543
34	568.292,797 584.636,206	1	568.289,628 584.632,67	4.748

** Lungimile segmentelor sunt determinate în planul de proiecţie Stereo 70 şi sunt rotunjite la 1 milimetru.
*** Distanţa dintre puncte este formată din segmente cumulate ce sunt mai mici decât valoarea 1 milimetru.

Document care conține date cu caracter personal, protejat de prevederile Regulamentului (UE) nr. 679/2016 și Legii 190/2018

DATE DESPRE IMOBILUL NR. 5516

Oficiul de Cadastru şi Publicitate Imobiliară NEAMT
Biroul de Cadastru şi Publicitate Imobiliară Bicaz

A. Partea I. Descrierea imobilului

TEREN Necunoscut

Adresa: Loc. Damuc, Jud. Neamt, si extravilan pct. ' Frunte '

Nr. Crt	Nr cadastral Nr. topografic	Suprafaţa* (mp)	Observaţii / Referinţe
A1		13.166	Sector cadastral:104 Teren neimprejmuit; Teren intravilan si extravilan

B. Partea II. Proprietari şi acte

Inscrieri privitoare la dreptul de proprietate şi alte drepturi reale		Referinţe
5516 / 19/10/2023		
Act Administrativ nr. 1997, din 19/10/2023 emis de PRIMARIA COM.DAMUC;		
B1	Inscrierea posesiei, drept de PROPRIETATE, dobandit prin Lege, cota actuala 1/1, cota initiala 1/1	A1
	1) **GÎRBULEŢ IOAN**	

C. Partea III. SARCINI .

Inscrieri privind dezmembramintele dreptului de proprietate, drepturi reale de garanţie şi sarcini	Referinţe
NU SUNT	

Document care conține date cu caracter personal, protejat de prevederile Regulamentului (UE) nr. 679/2016 și Legii 190/2018

Anexa Nr. 1 La Partea I

Teren

Nr cadastral	Suprafaţa (mp)*	Observaţii / Referinţe
	13.166	Teren intravilan si extravilan

* Suprafaţa este determinată in planul de proiecţie Stereo 70.

DETALII LINIARE IMOBIL

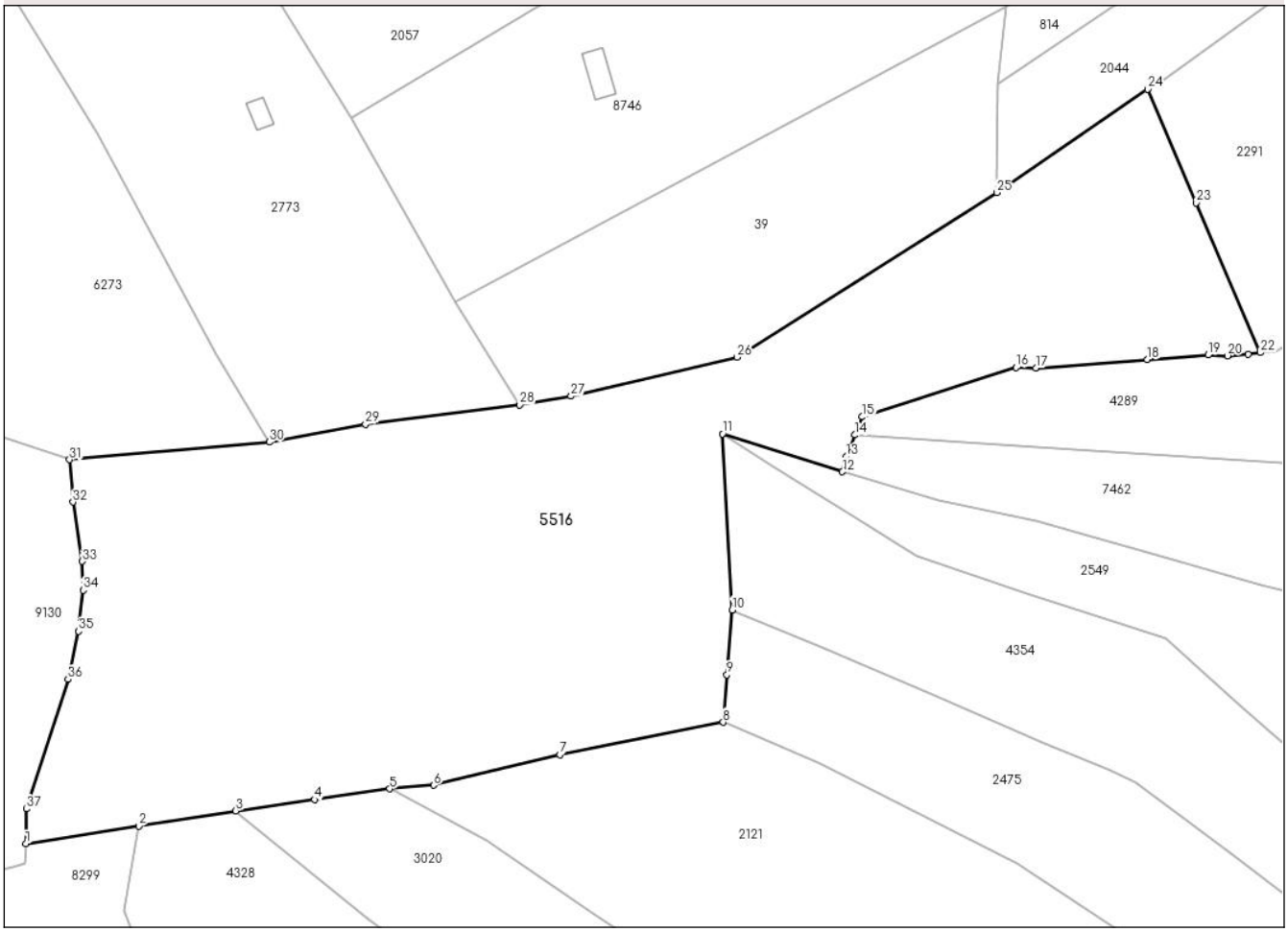

Date referitoare la teren

Crt	Categorie folosință	Intra vilan	Suprafaţa (mp)	Tarla	Parcelă	Nr. topo	Observaţii / Referinţe
1	faneata	DA	1.158	61	2288; 2289	-	
2	pasune	DA	2.588	61	2289; 2276	-	Pasune impadurita
3	faneata	NU	9.420	-	-	-	Teren extravilan

Lungime Segmente

1) Valorile lungimilor segmentelor sunt obţinute din proiecţie în plan.

Punct început	X / Y	Punct sfârşit	X / Y	Lungime segment (** (m)
1	568.718,903 585.130,921	2	568.741,416 585.134,425	22.784
3	568.760,775 585.137,438	4	568.776,52 585.139,708	15.908
5	568.791,458 585.141,862	6	568.800,258 585.142,567	8.828
7	568.825,417 585.148,632	8	568.857,99 585.155,125	33.214

Punct început	X / Y	Punct sfârşit	X / Y	Lungime segment (** (m)
2	568.741,416 585.134,425	3	568.760,775 585.137,438	19.592
4	568.776,52 585.139,708	5	568.791,458 585.141,862	15.093
6	568.800,258 585.142,567	7	568.825,417 585.148,632	25.88
8	568.857,99 585.155,125	9	568.858,737 585.164,579	9.483

Document care conține date cu caracter personal, protejat de prevederile Regulamentului (UE) nr. 679/2016 și Legii 190/2018

Punct început	X / Y	Punct sfârşit	X / Y	Lungime segment (** (m)
9	568.858,737 585.164,579	10	568.859,759 585.177,51	12.971
11	568.857,847 585.212,591	12	568.881,768 585.205,014	25.092
13	568.882,552 585.208,044	14	568.884,296 585.212,368	4.662
15	568.885,754 585.215,982	16	568.916,4 585.225,8	32.18
17	568.920,353 585.225,735	18	568.942,61 585.227,375	22.317
19	568.954,695 585.228,305	20	568.958,578 585.228,141	3.886
21	568.962,679 585.228,469	22	568.965,119 585.228,783	2.46
23	568.952,351 585.258,605	24	568.942,654 585.281,256	24.639
25	568.912,551 585.260,672	26	568.860,733 585.227,84	61.344
27	568.827,649 585.220,102	28	568.817,423 585.218,352	10.375
29	568.786,628 585.214,484	30	568.767,45 585.210,952	19.501
31	568.727,594 585.207,451	32	568.728,285 585.199,005	8.474
33	568.730,148 585.187,197	34	568.730,299 585.181,429	5.77
35	568.729,443 585.173,26	36	568.727,295 585.163,696	9.802
37	568.719,014 585.137,862	1	568.718,903 585.130,921	6.942

Punct început	X / Y	Punct sfârşit	X / Y	Lungime segment (** (m)
10	568.859,759 585.177,51	11	568.857,847 585.212,591	35.133
12	568.881,768 585.205,014	13	568.882,552 585.208,044	3.13
14	568.884,296 585.212,368	15	568.885,754 585.215,982	3.897
16	568.916,4 585.225,8	17	568.920,353 585.225,735	3.954
18	568.942,61 585.227,375	19	568.954,695 585.228,305	12.121
20	568.958,578 585.228,141	21	568.962,679 585.228,469	4.114
22	568.965,119 585.228,783	23	568.952,351 585.258,605	32.44
24	568.942,654 585.281,256	25	568.912,551 585.260,672	36.468
26	568.860,733 585.227,84	27	568.827,649 585.220,102	33.977
28	568.817,423 585.218,352	29	568.786,628 585.214,484	31.037
30	568.767,45 585.210,952	31	568.727,594 585.207,451	40.009
32	568.728,285 585.199,005	33	568.730,148 585.187,197	11.954
34	568.730,299 585.181,429	35	568.729,443 585.173,26	8.214
36	568.727,295 585.163,696	37	568.719,014 585.137,862	27.129

** Lungimile segmentelor sunt determinate în planul de proiecţie Stereo 70 şi sunt rotunjite la 1 milimetru.
*** Distanţa dintre puncte este formată din segmente cumulate ce sunt mai mici decât valoarea 1 milimetru.

Document care conține date cu caracter personal, protejat de prevederile Regulamentului (UE) nr. 679/2016 și Legii 190/2018

DATE DESPRE IMOBILUL NR. 5764

Oficiul de Cadastru şi Publicitate Imobiliară NEAMT
Biroul de Cadastru şi Publicitate Imobiliară Bicaz

A. Partea I. Descrierea imobilului

TEREN Intravilan

Adresa: Loc. Damuc, Jud. Neamt, pct. 'Paraul Fruntii'

Nr. Crt	Nr cadastral Nr. topografic	Suprafaţa* (mp)	Observaţii / Referinţe
A1		1.082	Sector cadastral:104 Teren imprejmuit;

B. Partea II. Proprietari şi acte

Inscrieri privitoare la dreptul de proprietate şi alte drepturi reale		Referinţe
5764 / 19/10/2023		
Act Administrativ nr. 1998, din 19/10/2023 emis de PRIMARIA COM.DAMUC;		
B1	Inscrierea posesiei, drept de PROPRIETATE, dobandit prin Lege, cota actuala 1/1, cota initiala 1/1	A1
	1) **DANDU VERONICA** 2) **DANDU EMIL**	

C. Partea III. SARCINI .

Inscrieri privind dezmembramintele dreptului de proprietate, drepturi reale de garanţie şi sarcini	Referinţe
NU SUNT	

Anexa Nr. 1 La Partea I

Teren

Nr cadastral	Suprafaţa (mp)*	Observaţii / Referinţe
	1.082	

* Suprafaţa este determinată in planul de proiecţie Stereo 70.

DETALII LINIARE IMOBIL

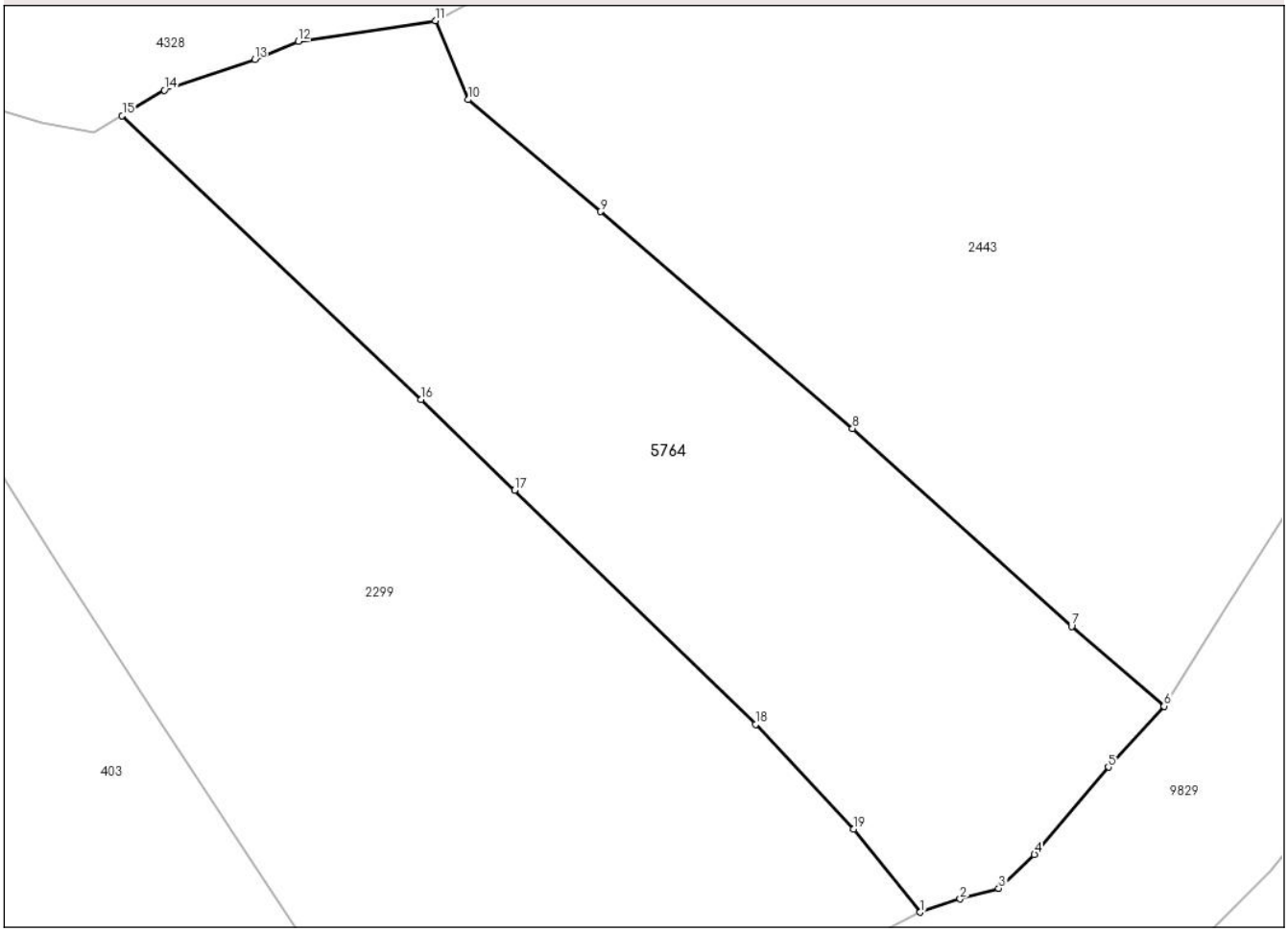

Date referitoare la teren

Crt	Categorie folosință	Intra vilan	Suprafaţa (mp)	Tarla	Parcelă	Nr. topo	Observaţii / Referinţe
1	faneata	DA	1.082	61	2254; 2255/1; 2255/2	-	

Lungime Segmente
1) Valorile lungimilor segmentelor sunt obţinute din proiecţie în plan.

Punct început	X / Y	Punct sfârşit	X / Y	Lungime segment (** (m)
1	568.928,55 584.878,627	2	568.930,926 584.879,417	2.504
2	568.930,926 584.879,417	3	568.933,232 584.880,055	2.393
3	568.933,232 584.880,055	4	568.935,365 584.882,066	2.932
4	568.935,365 584.882,066	5	568.939,777 584.887,284	6.833

Document care conține date cu caracter personal, protejat de prevederile Regulamentului (UE) nr. 679/2016 și Legii 190/2018

Punct început	X / Y	Punct sfârşit	X / Y	Lungime segment (** (m)
5	568.939,777 584.887,284	6	568.943,098 584.890,914	4.92
6	568.943,098 584.890,914	7	568.937,581 584.895,679	7.29
7	568.937,581 584.895,679	8	568.924,498 584.907,474	17.615
8	568.924,498 584.907,474	9	568.909,437 584.920,414	19.856
9	568.909,437 584.920,414	10	568.901,539 584.927,093	10.343
10	568.901,539 584.927,093	11	568.899,593 584.931,804	5.097
11	568.899,593 584.931,804	12	568.891,418 584.930,566	8.268
12	568.891,418 584.930,566	13	568.888,796 584.929,495	2.832
13	568.888,796 584.929,495	14	568.883,4 584.927,662	5.699
14	568.883,4 584.927,662	15	568.880,887 584.926,145	2.935
15	568.880,887 584.926,145	16	568.898,734 584.909,204	24.607
16	568.898,734 584.909,204	17	568.904,31 584.903,794	7.769
17	568.904,31 584.903,794	18	568.918,704 584.889,826	20.057
18	568.918,704 584.889,826	19	568.924,556 584.883,58	8.559
19	568.924,556 584.883,58	1	568.928,55 584.878,627	6.363

** Lungimile segmentelor sunt determinate în planul de proiecţie Stereo 70 şi sunt rotunjite la 1 milimetru.
*** Distanţa dintre puncte este formată din segmente cumulate ce sunt mai mici decât valoarea 1 milimetru.

Document care conține date cu caracter personal, protejat de prevederile Regulamentului (UE) nr. 679/2016 și Legii 190/2018

DATE DESPRE IMOBILUL NR. 6462

Oficiul de Cadastru şi Publicitate Imobiliară NEAMT
Biroul de Cadastru şi Publicitate Imobiliară Bicaz

A. Partea I. Descrierea imobilului

TEREN Intravilan

Adresa: Loc. Damuc, Jud. Neamt, pct. 'Paraul Fruntii'

Nr. Crt	Nr cadastral Nr. topografic	Suprafaţa* (mp)	Observaţii / Referinţe
A1		400	Sector cadastral:104 Teren neimprejmuit;

Construcţii

Crt	Nr cadastral Nr. topografic	Adresa	Observaţii / Referinţe
A1.1		Loc. Damuc, Jud. Neamt	Nr. niveluri:1; S. construita la sol:61 mp;

B. Partea II. Proprietari şi acte

Inscrieri privitoare la dreptul de proprietate şi alte drepturi reale		Referinţe
6462 / 19/10/2023		
Act Administrativ nr. 1999, din 19/10/2023 emis de PRIMARIA COM.DAMUC;		
B1	Inscrierea posesiei, drept de PROPRIETATE, dobandit prin Lege, cota actuala 1/1, cota initiala 1/1	A1
	1) **BUTUNOI GHEORGHIȚĂ** 2) **BUTUNOI ELENA**	
Act Administrativ nr. 2211, din 10/11/2023 emis de PRIMARIA COM.DAMUC;		
B2	Intabulare, drept de PROPRIETATE, dobandit prin Lege, cota actuala 1/1, cota initiala 1/1	A1.1
	1) **BUTUNOI GHEORGHIȚĂ** 2) **BUTUNOI ELENA**	

C. Partea III. SARCINI .

Inscrieri privind dezmembramintele dreptului de proprietate, drepturi reale de garanţie şi sarcini	Referinţe
NU SUNT	

Document care conține date cu caracter personal, protejat de prevederile Regulamentului (UE) nr. 679/2016 și Legii 190/2018

Anexa Nr. 1 La Partea I

Teren

Nr cadastral	Suprafaţa (mp)*	Observaţii / Referinţe
	400	

* Suprafaţa este determinată in planul de proiecţie Stereo 70.

DETALII LINIARE IMOBIL

Date referitoare la teren

Crt	Categorie folosință	Intra vilan	Suprafaţa (mp)	Tarla	Parcelă	Nr. topo	Observaţii / Referinţe
1	curti constructii	DA	400	61	2279	-	

Date referitoare la construcţii

Crt	Număr	Destinaţie construcţie	Supraf. (mp)	Situaţie juridică	Observaţii / Referinţe
A1.1		constructii anexa	61	Cu acte	Nr. niveluri:1; S. construita la sol:61 mp;

Lungime Segmente
1) Valorile lungimilor segmentelor sunt obţinute din proiecţie în plan.

Punct început	X / Y	Punct sfârşit	X / Y	Lungime segment (** (m)
1	569.134,388 585.165,135	2	569.137,307 585.173,741	9.088
2	569.137,307 585.173,741	3	569.135,696 585.180,964	7.4
3	569.135,696 585.180,964	4	569.142,704 585.193,616	14.463
4	569.142,704 585.193,616	5	569.130,99 585.201,875	14.333

Document care conține date cu caracter personal, protejat de prevederile Regulamentului (UE) nr. 679/2016 și Legii 190/2018

Punct început	X / Y	Punct sfârşit	X / Y	Lungime segment (** (m)
5	569.130,99 585.201,875	6	569.121,469 585.170,244	33.033
6	569.121,469 585.170,244	7	569.122,764 585.169,726	1.395
7	569.122,764 585.169,726	1	569.134,388 585.165,135	12.498

** Lungimile segmentelor sunt determinate în planul de proiecţie Stereo 70 şi sunt rotunjite la 1 milimetru.
*** Distanţa dintre puncte este formată din segmente cumulate ce sunt mai mici decât valoarea 1 milimetru.

Document care conține date cu caracter personal, protejat de prevederile Regulamentului (UE) nr. 679/2016 și Legii 190/2018

DATE DESPRE IMOBILUL NR. 6463

Oficiul de Cadastru şi Publicitate Imobiliară NEAMT
Biroul de Cadastru şi Publicitate Imobiliară Bicaz

A. Partea I. Descrierea imobilului

TEREN Intravilan

Adresa: Loc. Damuc, Jud. Neamt, pct. 'Paraul Fruntii'

Nr. Crt	Nr cadastral Nr. topografic	Suprafaţa* (mp)	Observaţii / Referinţe
A1		223	Sector cadastral:104 Teren neimprejmuit;

B. Partea II. Proprietari şi acte

Inscrieri privitoare la dreptul de proprietate şi alte drepturi reale		Referinţe
6463 / 19/10/2023		
Act Administrativ nr. 2000, din 19/10/2023 emis de PRIMARIA COM.DAMUC;		
B1	Inscrierea posesiei, drept de PROPRIETATE, dobandit prin Lege, cota actuala 1/1, cota initiala 1/1	A1
	1) **BUTUNOI GHEORGHIȚĂ** 2) **BUTUNOI ELENA** 3) **TOPLICEAN TOADER** 4) **TOPLICEAN MARIA**	

C. Partea III. SARCINI .

Inscrieri privind dezmembramintele dreptului de proprietate, drepturi reale de garanţie şi sarcini	Referinţe
NU SUNT	

Document care conține date cu caracter personal, protejat de prevederile Regulamentului (UE) nr. 679/2016 și Legii 190/2018

Anexa Nr. 1 La Partea I

Teren

Nr cadastral	Suprafaţa (mp)*	Observaţii / Referinţe
	223	

* Suprafaţa este determinată in planul de proiecţie Stereo 70.

DETALII LINIARE IMOBIL

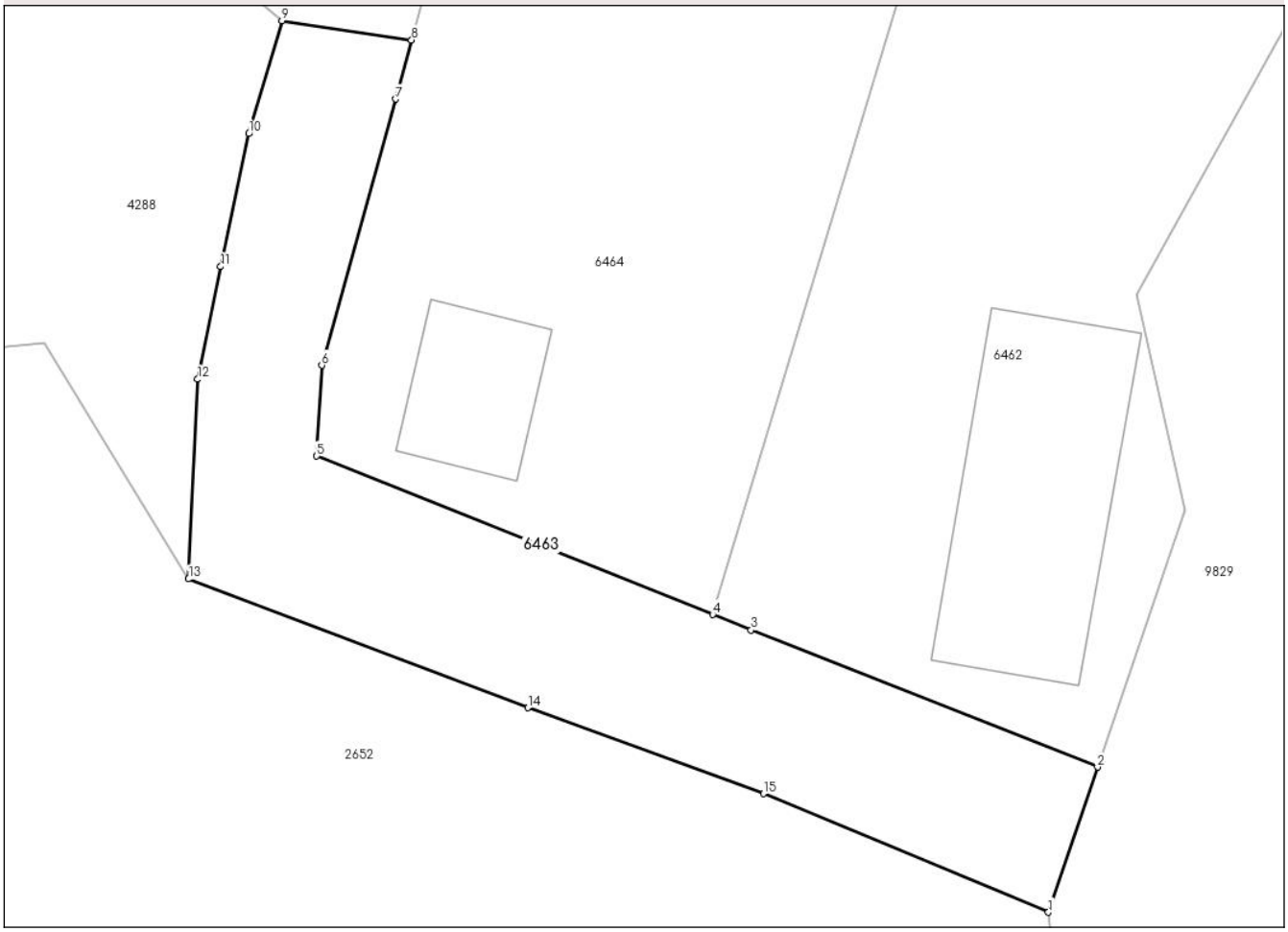

Date referitoare la teren

Crt	Categorie folosință	Intra vilan	Suprafaţa (mp)	Tarla	Parcelă	Nr. topo	Observaţii / Referinţe
1	drum	DA	223	61	2279; 2280	-	Cale de acces

Lungime Segmente
1) Valorile lungimilor segmentelor sunt obţinute din proiecţie în plan.

Punct început	X / Y	Punct sfârşit	X / Y	Lungime segment (** (m)
1	569.132,737 585.160,269	2	569.134,388 585.165,135	5.138
2	569.134,388 585.165,135	3	569.122,764 585.169,726	12.498
3	569.122,764 585.169,726	4	569.121,469 585.170,244	1.395
4	569.121,469 585.170,244	5	569.108,178 585.175,561	14.315
5	569.108,178 585.175,561	6	569.108,349 585.178,607	3.051

Document care conține date cu caracter personal, protejat de prevederile Regulamentului (UE) nr. 679/2016 și Legii 190/2018

Punct început	X / Y	Punct sfârşit	X / Y	Lungime segment (** (m)
6	569.108,349 585.178,607	7	569.110,837 585.187,53	9.263
7	569.110,837 585.187,53	8	569.111,364 585.189,509	2.048
8	569.111,364 585.189,509	9	569.107,012 585.190,158	4.4
9	569.107,012 585.190,158	10	569.105,904 585.186,372	3.945
10	569.105,904 585.186,372	11	569.104,96 585.181,91	4.561
11	569.104,96 585.181,91	12	569.104,188 585.178,135	3.853
12	569.104,188 585.178,135	13	569.103,882 585.171,442	6.7
13	569.103,882 585.171,442	14	569.115,266 585.167,125	12.175
14	569.115,266 585.167,125	15	569.123,171 585.164,245	8.413
15	569.123,171 585.164,245	1	569.132,737 585.160,269	10.359

** Lungimile segmentelor sunt determinate în planul de proiecţie Stereo 70 şi sunt rotunjite la 1 milimetru.
*** Distanţa dintre puncte este formată din segmente cumulate ce sunt mai mici decât valoarea 1 milimetru.

Document care conține date cu caracter personal, protejat de prevederile Regulamentului (UE) nr. 679/2016 și Legii 190/2018

DATE DESPRE IMOBILUL NR. 6464

Oficiul de Cadastru şi Publicitate Imobiliară NEAMT
Biroul de Cadastru şi Publicitate Imobiliară Bicaz

A. Partea I. Descrierea imobilului

TEREN Intravilan

Adresa: Loc. Damuc, Jud. Neamt, pct. 'Paraul Fruntii'

Nr. Crt	Nr cadastral Nr. topografic	Suprafaţa* (mp)	Observaţii / Referinţe
A1		1.152	Sector cadastral:104 Teren neimprejmuit;

Construcţii

Crt	Nr cadastral Nr. topografic	Adresa	Observaţii / Referinţe
A1.1		Loc. Damuc, Jud. Neamt	Nr. niveluri:1; S. construita la sol:73 mp;
A1.2		Loc. Damuc, Jud. Neamt	Nr. niveluri:1; S. construita la sol:22 mp;

B. Partea II. Proprietari şi acte

Inscrieri privitoare la dreptul de proprietate şi alte drepturi reale		Referinţe
6464 / 19/10/2023		
Act Administrativ nr. 2001, din 19/10/2023 emis de PRIMARIA COM.DAMUC;		
B1	Inscrierea posesiei, drept de PROPRIETATE, dobandit prin Lege, cota actuala 1/1, cota initiala 1/1	A1
	1) **TOPLICEAN TOADER** 2) **TOPLICEAN MARIA**	
Act Administrativ nr. 2211, din 10/11/2023 emis de PRIMARIA COM.DAMUC;		
B2	Intabulare, drept de PROPRIETATE, dobandit prin Lege, cota actuala 1/1, cota initiala 1/1	A1.1, A1.2
	1) **TOPLICEAN TOADER** 2) **TOPLICEAN MARIA**	

C. Partea III. SARCINI .

Inscrieri privind dezmembramintele dreptului de proprietate, drepturi reale de garanţie şi sarcini	Referinţe
NU SUNT	

Document care conține date cu caracter personal, protejat de prevederile Regulamentului (UE) nr. 679/2016 și Legii 190/2018

Anexa Nr. 1 La Partea I

Teren

Nr cadastral	Suprafaţa (mp)*	Observaţii / Referinţe
	1.152	

* Suprafaţa este determinată in planul de proiecţie Stereo 70.

DETALII LINIARE IMOBIL

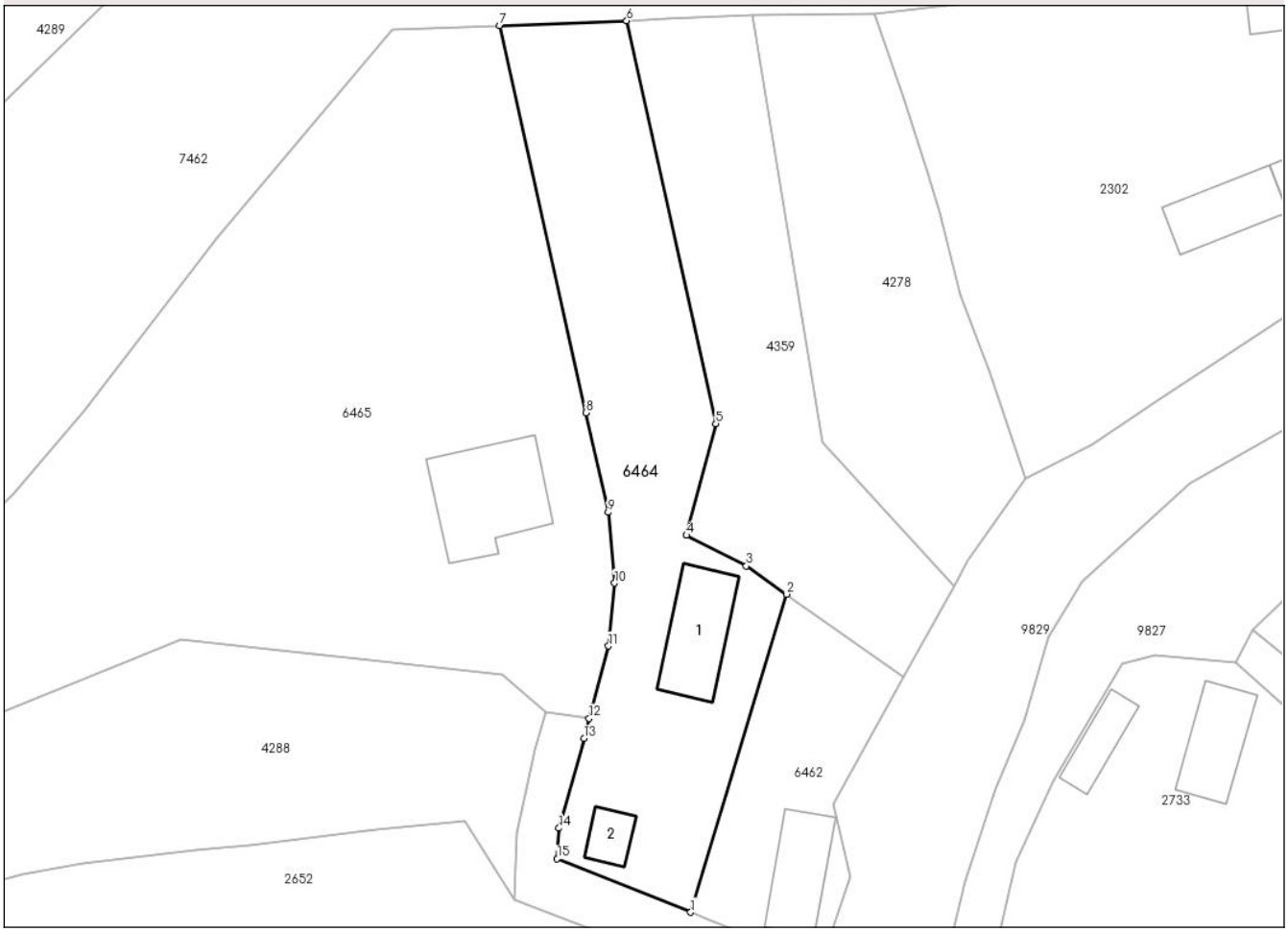

Date referitoare la teren

Crt	Categorie folosință	Intra vilan	Suprafaţa (mp)	Tarla	Parcelă	Nr. topo	Observaţii / Referinţe
1	curti constructii	DA	436	61	2279	-	
2	faneata	DA	153	61	2280	-	
3	arabil	DA	563	61	2282	-	

Date referitoare la construcţii

Crt	Număr	Destinaţie construcţie	Supraf. (mp)	Situaţie juridică	Observaţii / Referinţe
A1.1		constructii anexa	73	Cu acte	Nr. niveluri:1; S. construita la sol:73 mp;
A1.2		constructii anexa	22	Cu acte	Nr. niveluri:1; S. construita la sol:22 mp;

Lungime Segmente
1) Valorile lungimilor segmentelor sunt obţinute din proiecţie în plan.

Punct început	X / Y	Punct sfârşit	X / Y	Lungime segment (** (m)
1	569.121,469 585.170,244	2	569.130,99 585.201,875	33.033
2	569.130,99 585.201,875	3	569.127,012 585.204,68	4.867

Document care conține date cu caracter personal, protejat de prevederile Regulamentului (UE) nr. 679/2016 și Legii 190/2018

Punct început	X / Y	Punct sfârşit	X / Y	Lungime segment (** (m)
3	569.127,012 585.204,68	4	569.121,045 585.207,732	6.702
4	569.121,045 585.207,732	5	569.123,968 585.218,839	11.485
5	569.123,968 585.218,839	6	569.115,094 585.258,916	41.048
6	569.115,094 585.258,916	7	569.102,467 585.258,443	12.636
7	569.102,467 585.258,443	8	569.111,039 585.219,903	39.482
8	569.111,039 585.219,903	9	569.113,24 585.210,01	10.135
9	569.113,24 585.210,01	10	569.113,883 585.202,974	7.065
10	569.113,883 585.202,974	11	569.113,283 585.196,711	6.292
11	569.113,283 585.196,711	12	569.111,364 585.189,509	7.453
12	569.111,364 585.189,509	13	569.110,837 585.187,53	2.048
13	569.110,837 585.187,53	14	569.108,349 585.178,607	9.263
14	569.108,349 585.178,607	15	569.108,178 585.175,561	3.051
15	569.108,178 585.175,561	1	569.121,469 585.170,244	14.315

** Lungimile segmentelor sunt determinate în planul de proiecţie Stereo 70 şi sunt rotunjite la 1 milimetru.
*** Distanţa dintre puncte este formată din segmente cumulate ce sunt mai mici decât valoarea 1 milimetru.

Document care conține date cu caracter personal, protejat de prevederile Regulamentului (UE) nr. 679/2016 și Legii 190/2018

DATE DESPRE IMOBILUL NR. 6465

Oficiul de Cadastru şi Publicitate Imobiliară NEAMT
Biroul de Cadastru şi Publicitate Imobiliară Bicaz

A. Partea I. Descrierea imobilului

TEREN Intravilan

Adresa: Loc. Damuc, Jud. Neamt, pct. 'Paraul Fruntii'

Nr. Crt	Nr cadastral Nr. topografic	Suprafaţa* (mp)	Observaţii / Referinţe
A1		3.423	Sector cadastral:104 Teren neimprejmuit;

Construcţii

Crt	Nr cadastral Nr. topografic	Adresa	Observaţii / Referinţe
A1.1		Loc. Damuc, Jud. Neamt	Nr. niveluri:1; S. construita la sol:107 mp;

B. Partea II. Proprietari şi acte

Inscrieri privitoare la dreptul de proprietate şi alte drepturi reale		Referinţe
6465 / 19/10/2023		
Act Administrativ nr. 2002, din 19/10/2023 emis de PRIMARIA COM.DAMUC;		
B1	Inscrierea posesiei, drept de PROPRIETATE, dobandit prin Lege, cota actuala 1/1, cota initiala 1/1	A1
	1) **BUTUNOI GHEORGHIȚĂ** 2) **BUTUNOI ELENA**	
Act Administrativ nr. 2211, din 10/11/2023 emis de PRIMARIA COM.DAMUC;		
B2	Intabulare, drept de PROPRIETATE, dobandit prin Lege, cota actuala 1/1, cota initiala 1/1	A1.1
	1) **BUTUNOI GHEORGHIȚĂ** 2) **BUTUNOI ELENA**	

C. Partea III. SARCINI .

Inscrieri privind dezmembramintele dreptului de proprietate, drepturi reale de garanţie şi sarcini	Referinţe
NU SUNT	

Document care conține date cu caracter personal, protejat de prevederile Regulamentului (UE) nr. 679/2016 și Legii 190/2018

Anexa Nr. 1 La Partea I

Teren

Nr cadastral	Suprafaţa (mp)*	Observaţii / Referinţe
	3.423	

* Suprafaţa este determinată in planul de proiecţie Stereo 70.

DETALII LINIARE IMOBIL

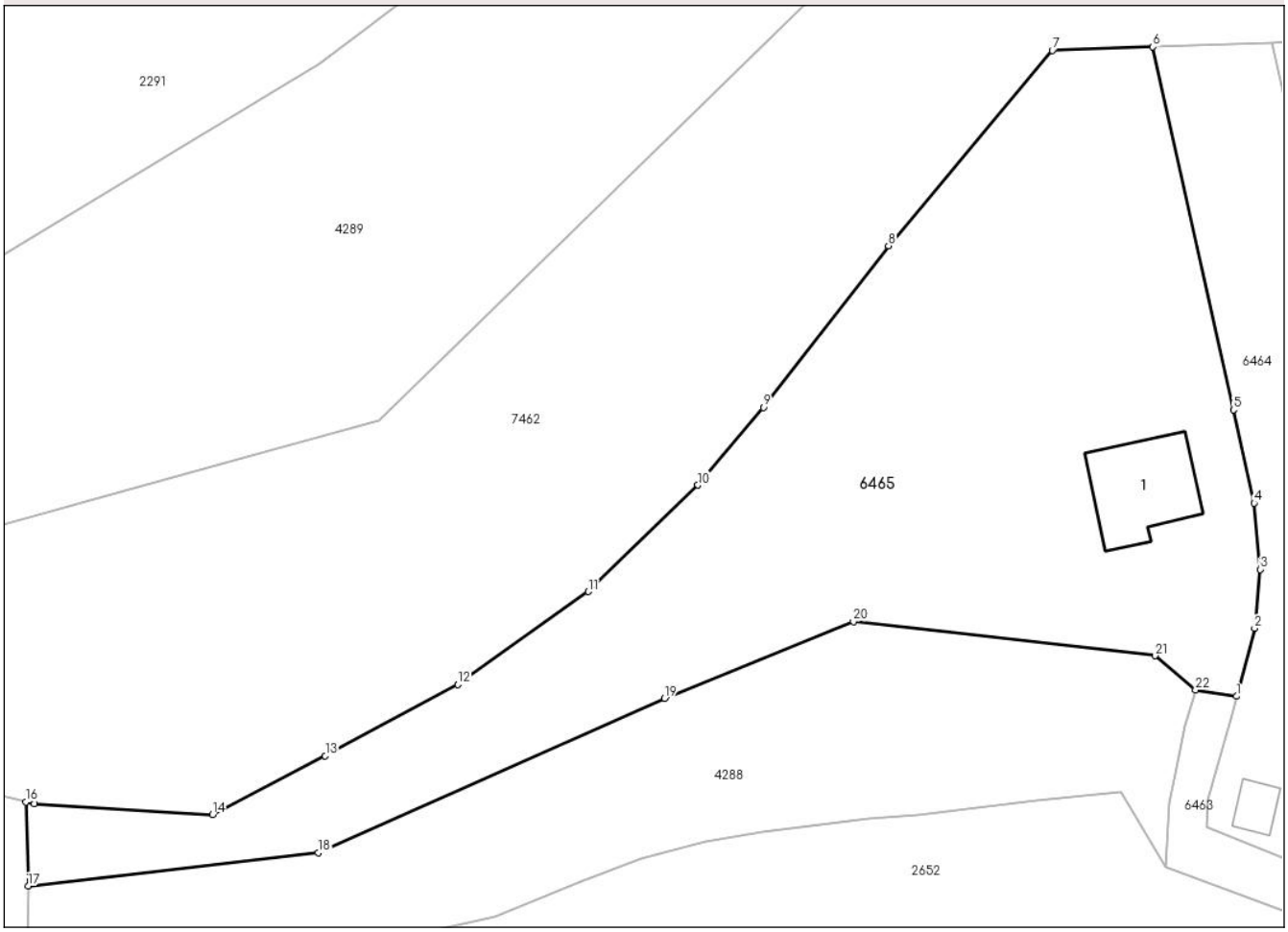

Date referitoare la teren

Crt	Categorie folosință	Intra vilan	Suprafaţa (mp)	Tarla	Parcelă	Nr. topo	Observaţii / Referinţe
1	curti constructii	DA	327	61	2281; 2280	-	
2	arabil	DA	490	61	2282	-	
3	faneata	DA	2.606	61	2280	-	

Date referitoare la construcţii

Crt	Număr	Destinaţie construcţie	Supraf. (mp)	Situaţie juridică	Observaţii / Referinţe
A1.1		constructii de locuinte	107	Cu acte	Nr. niveluri:1; S. construita la sol:107 mp;

Lungime Segmente

1) Valorile lungimilor segmentelor sunt obţinute din proiecţie în plan.

Punct început	X / Y	Punct sfârşit	X / Y	Lungime segment (** (m)
1	569.111,364 585.189,509	2	569.113,283 585.196,711	7.453
3	569.113,883 585.202,974	4	569.113,24 585.210,01	7.065

Punct început	X / Y	Punct sfârşit	X / Y	Lungime segment (** (m)
2	569.113,283 585.196,711	3	569.113,883 585.202,974	6.292
4	569.113,24 585.210,01	5	569.111,039 585.219,903	10.135

Document care conține date cu caracter personal, protejat de prevederile Regulamentului (UE) nr. 679/2016 și Legii 190/2018

Punct început	X / Y	Punct sfârşit	X / Y	Lungime segment (** (m)
5	569.111,039 585.219,903	6	569.102,467 585.258,443	39.482
7	569.091,794 585.258,044	8	569.074,373 585.237,324	27.07
9	569.061,087 585.220,167	10	569.054,128 585.211,925	10.787
11	569.042,475 585.200,607	12	569.028,627 585.190,746	17.0
13	569.014,521 585.183,195	14	569.002,553 585.176,949	13.5
15	568.983,586 585.178,071	16	568.982,717 585.178,28	0.894
17	568.982,968 585.169,356	18	569.013,767 585.172,882	31.0
19	569.050,576 585.189,27	20	569.070,654 585.197,421	21.669
21	569.102,7 585.193,817	22	569.107,012 585.190,158	5.655

Punct început	X / Y	Punct sfârşit	X / Y	Lungime segment (** (m)
6	569.102,467 585.258,443	7	569.091,794 585.258,044	10.68
8	569.074,373 585.237,324	9	569.061,087 585.220,167	21.7
10	569.054,128 585.211,925	11	569.042,475 585.200,607	16.245
12	569.028,627 585.190,746	13	569.014,521 585.183,195	16.0
14	569.002,553 585.176,949	15	568.983,586 585.178,071	19.0
16	568.982,717 585.178,28	17	568.982,968 585.169,356	8.928
18	569.013,767 585.172,882	19	569.050,576 585.189,27	40.292
20	569.070,654 585.197,421	21	569.102,7 585.193,817	32.248
22	569.107,012 585.190,158	1	569.111,364 585.189,509	4.4

** Lungimile segmentelor sunt determinate în planul de proiecţie Stereo 70 şi sunt rotunjite la 1 milimetru.
*** Distanţa dintre puncte este formată din segmente cumulate ce sunt mai mici decât valoarea 1 milimetru.

Document care conține date cu caracter personal, protejat de prevederile Regulamentului (UE) nr. 679/2016 și Legii 190/2018

DATE DESPRE IMOBILUL NR. 6471

Oficiul de Cadastru şi Publicitate Imobiliară NEAMT
Biroul de Cadastru şi Publicitate Imobiliară Bicaz

A. Partea I. Descrierea imobilului

TEREN Intravilan

Adresa: Loc. Damuc, Jud. Neamt, pct. 'Paraul Fruntii'

Nr. Crt	Nr cadastral Nr. topografic	Suprafaţa* (mp)	Observaţii / Referinţe
A1		3.120	Sector cadastral:104 Teren neimprejmuit;

Construcţii

Crt	Nr cadastral Nr. topografic	Adresa	Observaţii / Referinţe
A1.1		Loc. Damuc, Jud. Neamt	Nr. niveluri:2; S. construita la sol:68 mp; S+P
A1.2		Loc. Damuc, Jud. Neamt	Nr. niveluri:1; S. construita la sol:32 mp;
A1.3		Loc. Damuc, Jud. Neamt	Nr. niveluri:1; S. construita la sol:63 mp;

B. Partea II. Proprietari şi acte

Inscrieri privitoare la dreptul de proprietate şi alte drepturi reale		Referinţe
6471 / 19/10/2023		
Act Administrativ nr. 2003, din 19/10/2023 emis de PRIMARIA COM.DAMUC;		
B1	Inscrierea posesiei, drept de PROPRIETATE, dobandit prin Lege, cota actuala 1/1, cota initiala 1/1	A1
	1) **BUCUR ION** 2) **BUCUR DOINA**	
Act Administrativ nr. 2211, din 10/11/2023 emis de PRIMARIA COM.DAMUC;		
B2	Intabulare, drept de PROPRIETATE, dobandit prin Lege, cota actuala 1/1, cota initiala 1/1	A1.1, A1.2, A1.3
	1) **BUCUR ION** 2) **BUCUR DOINA**	

C. Partea III. SARCINI .

Inscrieri privind dezmembramintele dreptului de proprietate, drepturi reale de garanţie şi sarcini	Referinţe
NU SUNT	

Document care conține date cu caracter personal, protejat de prevederile Regulamentului (UE) nr. 679/2016 și Legii 190/2018

Anexa Nr. 1 La Partea I

Teren

Nr cadastral	Suprafaţa (mp)*	Observaţii / Referinţe
	3.120	

* Suprafaţa este determinată in planul de proiecţie Stereo 70.

DETALII LINIARE IMOBIL

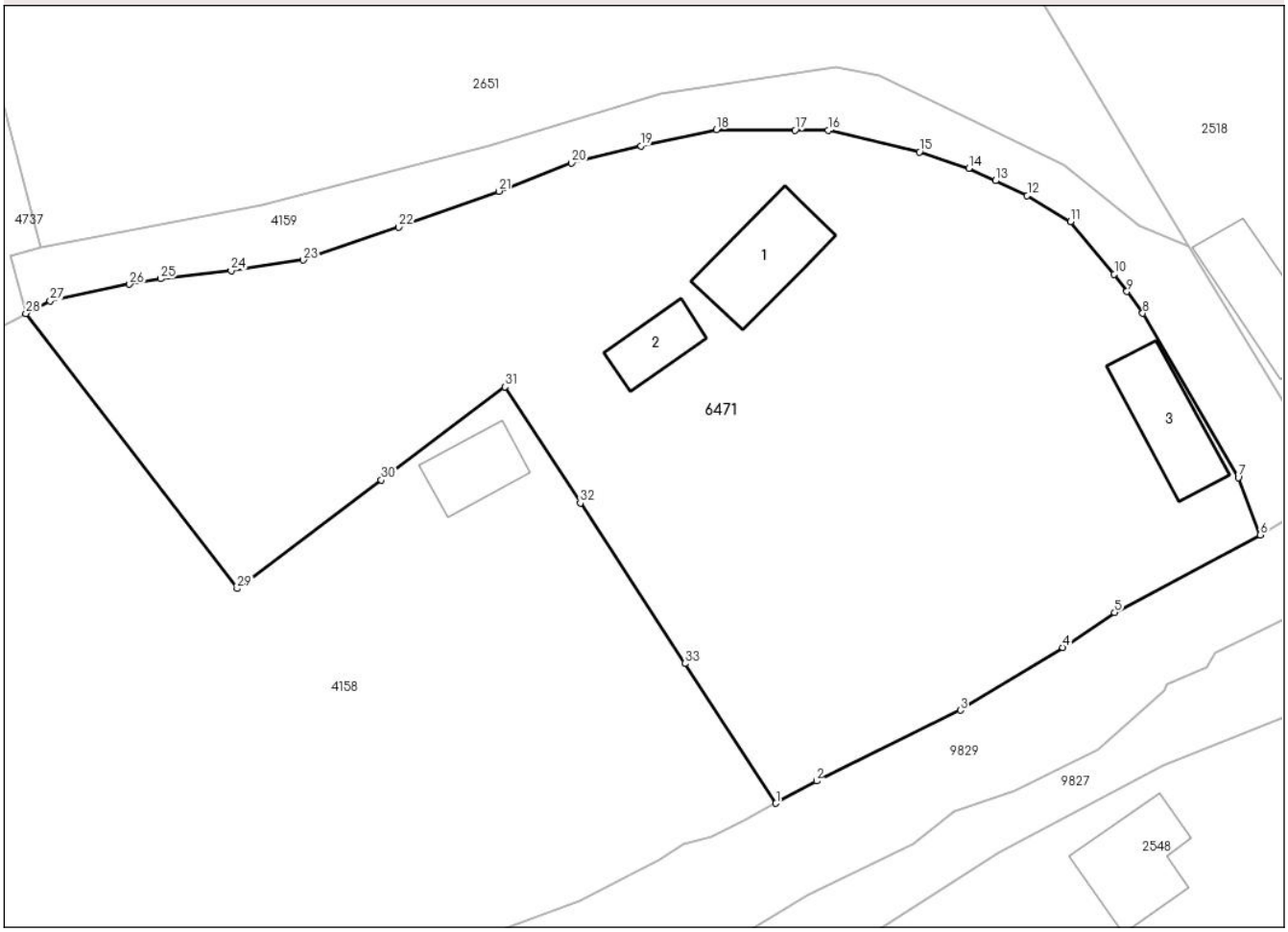

Date referitoare la teren

Crt	Categorie folosință	Intra vilan	Suprafaţa (mp)	Tarla	Parcelă	Nr. topo	Observaţii / Referinţe
1	curti constructii	DA	367	60	2245	-	
2	arabil	DA	325	60	2244	-	
3	curti constructii	DA	419	60	2242	-	
4	faneata	DA	1.797	60	2244; 2241	-	
5	arabil	DA	212	60	2244	-	

Date referitoare la construcţii

Crt	Număr	Destinaţie construcţie	Supraf. (mp)	Situaţie juridică	Observaţii / Referinţe
A1.1		constructii de locuinte	68	Cu acte	Nr. niveluri:2; S. construita la sol:68 mp; S+P
A1.2		constructii anexa	32	Cu acte	Nr. niveluri:1; S. construita la sol:32 mp;
A1.3		constructii anexa	63	Cu acte	Nr. niveluri:1; S. construita la sol:63 mp;

Document care conține date cu caracter personal, protejat de prevederile Regulamentului (UE) nr. 679/2016 și Legii 190/2018

Lungime Segmente
1) Valorile lungimilor segmentelor sunt obţinute din proiecţie în plan.

Punct început	X / Y	Punct sfârşit	X / Y	Lungime segment (** (m)
1	568.777,418 584.809,542	2	568.780,873 584.811,441	3.942
3	568.793,077 584.817,443	4	568.801,779 584.822,765	10.2
5	568.806,183 584.825,713	6	568.818,546 584.832,309	14.013
7	568.816,681 584.837,167	8	568.808,565 584.851,11	16.133
9	568.807,224 584.852,951	10	568.806,151 584.854,424	1.822
11	568.802,443 584.858,884	12	568.798,756 584.861,097	4.3
13	568.796,057 584.862,35	14	568.793,794 584.863,4	2.495
15	568.789,606 584.864,777	16	568.781,877 584.866,616	7.945
17	568.779,047 584.866,636	18	568.772,361 584.866,683	6.686
19	568.765,936 584.865,312	20	568.760,074 584.863,843	6.043
21	568.753,885 584.861,464	22	568.745,382 584.858,404	9.037
23	568.737,288 584.855,617	24	568.731,166 584.854,733	6.185
25	568.725,163 584.854,035	26	568.722,527 584.853,577	2.675
27	568.715,793 584.852,149	28	568.713,73 584.851,092	2.318
29	568.731,679 584.827,747	30	568.743,898 584.836,953	15.299
31	568.754,393 584.844,859	32	568.760,811 584.835,015	11.751
33	568.769,689 584.821,398	1	568.777,418 584.809,542	14.153

Punct început	X / Y	Punct sfârşit	X / Y	Lungime segment (** (m)
2	568.780,873 584.811,441	3	568.793,077 584.817,443	13.6
4	568.801,779 584.822,765	5	568.806,183 584.825,713	5.3
6	568.818,546 584.832,309	7	568.816,681 584.837,167	5.204
8	568.808,565 584.851,11	9	568.807,224 584.852,951	2.278
10	568.806,151 584.854,424	11	568.802,443 584.858,884	5.8
12	568.798,756 584.861,097	13	568.796,057 584.862,35	2.976
14	568.793,794 584.863,4	15	568.789,606 584.864,777	4.409
16	568.781,877 584.866,616	17	568.779,047 584.866,636	2.83
18	568.772,361 584.866,683	19	568.765,936 584.865,312	6.57
20	568.760,074 584.863,843	21	568.753,885 584.861,464	6.63
22	568.745,382 584.858,404	23	568.737,288 584.855,617	8.56
24	568.731,166 584.854,733	25	568.725,163 584.854,035	6.043
26	568.722,527 584.853,577	27	568.715,793 584.852,149	6.884
28	568.713,73 584.851,092	29	568.731,679 584.827,747	29.448
30	568.743,898 584.836,953	31	568.754,393 584.844,859	13.14
32	568.760,811 584.835,015	33	568.769,689 584.821,398	16.256

** Lungimile segmentelor sunt determinate în planul de proiecţie Stereo 70 şi sunt rotunjite la 1 milimetru.
*** Distanţa dintre puncte este formată din segmente cumulate ce sunt mai mici decât valoarea 1 milimetru.

Document care conține date cu caracter personal, protejat de prevederile Regulamentului (UE) nr. 679/2016 și Legii 190/2018

DATE DESPRE IMOBILUL NR. 6675

Oficiul de Cadastru şi Publicitate Imobiliară NEAMT
Biroul de Cadastru şi Publicitate Imobiliară Bicaz

A. Partea I. Descrierea imobilului

TEREN Intravilan

Adresa: Loc. Damuc, Jud. Neamt, pct. 'Damuc De Sus'

Nr. Crt	Nr cadastral Nr. topografic	Suprafaţa* (mp)	Observaţii / Referinţe
A1		3.623	Sector cadastral:104 Teren neimprejmuit;

Construcţii

Crt	Nr cadastral Nr. topografic	Adresa	Observaţii / Referinţe
A1.1		Loc. Damuc, Jud. Neamt	Nr. niveluri:1; S. construita la sol:73 mp;

B. Partea II. Proprietari şi acte

Inscrieri privitoare la dreptul de proprietate şi alte drepturi reale		Referinţe
6675 / 19/10/2023		
Act Administrativ nr. 2005, din 19/10/2023 emis de PRIMARIA COM.DAMUC;		
B1	Inscrierea posesiei, drept de PROPRIETATE, dobandit prin Lege, cota actuala 1/1, cota initiala 1/1	A1
	1) **BUCUR IOAN**	
Act Administrativ nr. 2211, din 10/11/2023 emis de PRIMARIA COM.DAMUC;		
B2	Intabulare, drept de PROPRIETATE, dobandit prin Lege, cota actuala 1/1, cota initiala 1/1	A1.1
	1) **BUCUR IOAN**	

C. Partea III. SARCINI .

Inscrieri privind dezmembramintele dreptului de proprietate, drepturi reale de garanţie şi sarcini	Referinţe
NU SUNT	

Document care conține date cu caracter personal, protejat de prevederile Regulamentului (UE) nr. 679/2016 și Legii 190/2018

Anexa Nr. 1 La Partea I

Teren

Nr cadastral	Suprafaţa (mp)*	Observaţii / Referinţe
	3.623	

* Suprafaţa este determinată in planul de proiecţie Stereo 70.

DETALII LINIARE IMOBIL

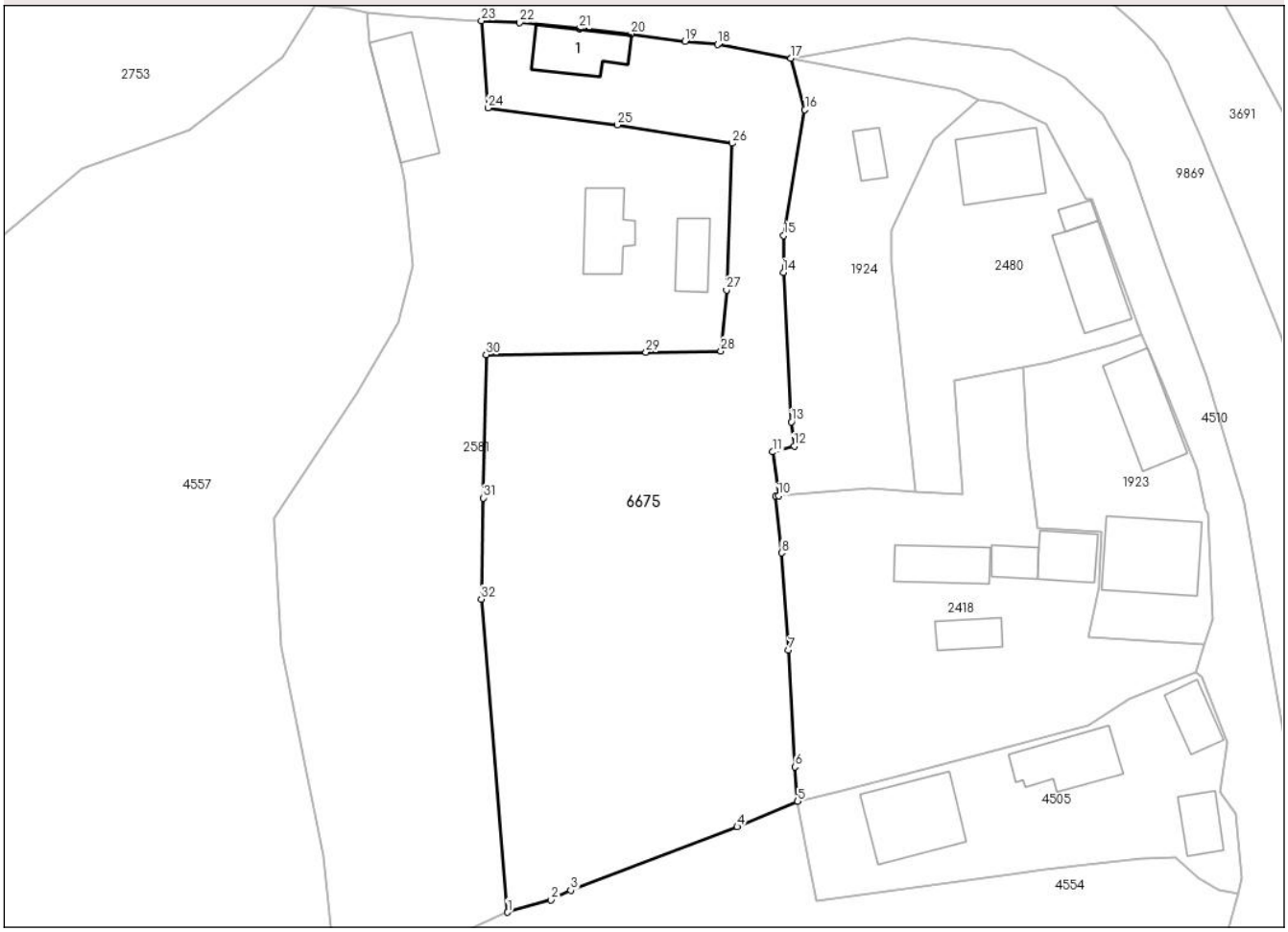

Date referitoare la teren

Crt	Categorie folosință	Intra vilan	Suprafaţa (mp)	Tarla	Parcelă	Nr. topo	Observaţii / Referinţe
1	curti constructii	DA	519	61	2391; 2385	-	
2	arabil	DA	961	61	2386; 2387; 2388; 2390	-	
3	faneata	DA	2.143	61	2387; 2390; 2378	-	

Date referitoare la construcţii

Crt	Număr	Destinaţie construcţie	Supraf. (mp)	Situaţie juridică	Observaţii / Referinţe
A1.1		constructii anexa	73	Cu acte	Nr. niveluri:1; S. construita la sol:73 mp;

Lungime Segmente

1) Valorile lungimilor segmentelor sunt obţinute din proiecţie în plan.

Punct început	X / Y	Punct sfârşit	X / Y	Lungime segment (** (m)
1	569.122,345 585.767,99	2	569.128,255 585.769,691	6.15
3	569.130,98 585.770,988	4	569.153,76 585.779,676	24.381

Punct început	X / Y	Punct sfârşit	X / Y	Lungime segment (** (m)
2	569.128,255 585.769,691	3	569.130,98 585.770,988	3.018
4	569.153,76 585.779,676	5	569.162,057 585.783,147	8.994

Document care conține date cu caracter personal, protejat de prevederile Regulamentului (UE) nr. 679/2016 și Legii 190/2018

Punct început	X / Y	Punct sfârşit	X / Y	Lungime segment (** (m)
5	569.162,057 585.783,147	6	569.161,667 585.787,873	4.742
7	569.160,811 585.803,837	8	569.159,869 585.817,137	13.333
9	569.159,022 585.824,891	10	569.159,43 585.824,925	0.409
11	569.158,661 585.830,942	12	569.161,58 585.831,748	3.028
13	569.161,194 585.835,038	14	569.160,098 585.855,491	20.482
15	569.160,156 585.860,533	16	569.163,046 585.877,729	17.437
17	569.161,122 585.884,767	18	569.151,083 585.886,666	10.217
19	569.146,643 585.887,106	20	569.139,257 585.888,1	7.453
21	569.132,189 585.888,813	22	569.124,0 585.889,673	8.234
23	569.118,761 585.889,913	24	569.119,669 585.877,994	11.954
25	569.137,349 585.875,676	26	569.153,075 585.873,165	15.925
27	569.152,308 585.853,113	28	569.151,538 585.844,736	8.412
29	569.141,279 585.844,577	30	569.119,382 585.844,238	21.9
31	569.118,993 585.824,64	32	569.118,719 585.810,804	13.839

Punct început	X / Y	Punct sfârşit	X / Y	Lungime segment (** (m)
6	569.161,667 585.787,873	7	569.160,811 585.803,837	15.987
8	569.159,869 585.817,137	9	569.159,022 585.824,891	7.8
10	569.159,43 585.824,925	11	569.158,661 585.830,942	6.066
12	569.161,58 585.831,748	13	569.161,194 585.835,038	3.313
14	569.160,098 585.855,491	15	569.160,156 585.860,533	5.042
16	569.163,046 585.877,729	17	569.161,122 585.884,767	7.296
18	569.151,083 585.886,666	19	569.146,643 585.887,106	4.462
20	569.139,257 585.888,1	21	569.132,189 585.888,813	7.104
22	569.124,0 585.889,673	23	569.118,761 585.889,913	5.244
24	569.119,669 585.877,994	25	569.137,349 585.875,676	17.831
26	569.153,075 585.873,165	27	569.152,308 585.853,113	20.067
28	569.151,538 585.844,736	29	569.141,279 585.844,577	10.26
30	569.119,382 585.844,238	31	569.118,993 585.824,64	19.602
32	569.118,719 585.810,804	1	569.122,345 585.767,99	42.967

**** Lungimile segmentelor sunt determinate în planul de proiecţie Stereo 70 şi sunt rotunjite la 1 milimetru.**
***** Distanţa dintre puncte este formată din segmente cumulate ce sunt mai mici decât valoarea 1 milimetru.**

Document care conține date cu caracter personal, protejat de prevederile Regulamentului (UE) nr. 679/2016 și Legii 190/2018

DATE DESPRE IMOBILUL NR. 6795

Oficiul de Cadastru şi Publicitate Imobiliară NEAMT
Biroul de Cadastru şi Publicitate Imobiliară Bicaz

A. Partea I. Descrierea imobilului

TEREN Intravilan

Adresa: Loc. Damuc, Jud. Neamt, pct. 'Damuc De Sus'

Nr. Crt	Nr cadastral Nr. topografic	Suprafaţa* (mp)	Observaţii / Referinţe
A1		2.922	Sector cadastral:104 Teren neimprejmuit;

Construcţii

Crt	Nr cadastral Nr. topografic	Adresa	Observaţii / Referinţe
A1.1		Loc. Damuc, Jud. Neamt	Nr. niveluri:1; S. construita la sol:24 mp;

B. Partea II. Proprietari şi acte

Inscrieri privitoare la dreptul de proprietate şi alte drepturi reale		Referinţe
6795 / 19/10/2023		
Act Administrativ nr. 2006, din 19/10/2023 emis de PRIMARIA COM.DAMUC;		
B1	Inscrierea posesiei, drept de PROPRIETATE, dobandit prin Lege, cota actuala 1/1, cota initiala 1/1	A1
	1) **GÎRBULEŢ ANA** 2) **GÎRBULEŢ IOAN**, DECEDAT DEFUNCT:Da	
Act Administrativ nr. 2211, din 10/11/2023 emis de PRIMARIA COM.DAMUC;		
B2	Intabulare, drept de PROPRIETATE, dobandit prin Lege, cota actuala 1/1, cota initiala 1/1	A1.1
	1) **GÎRBULEŢ ANA** 2) **GÎRBULEŢ IOAN**, DECEDAT DEFUNCT:Da	

C. Partea III. SARCINI .

Inscrieri privind dezmembramintele dreptului de proprietate, drepturi reale de garanţie şi sarcini	Referinţe
NU SUNT	

Document care conține date cu caracter personal, protejat de prevederile Regulamentului (UE) nr. 679/2016 și Legii 190/2018

Anexa Nr. 1 La Partea I

Teren

Nr cadastral	Suprafaţa (mp)*	Observaţii / Referinţe
	2.922	

* Suprafaţa este determinată in planul de proiecţie Stereo 70.

DETALII LINIARE IMOBIL

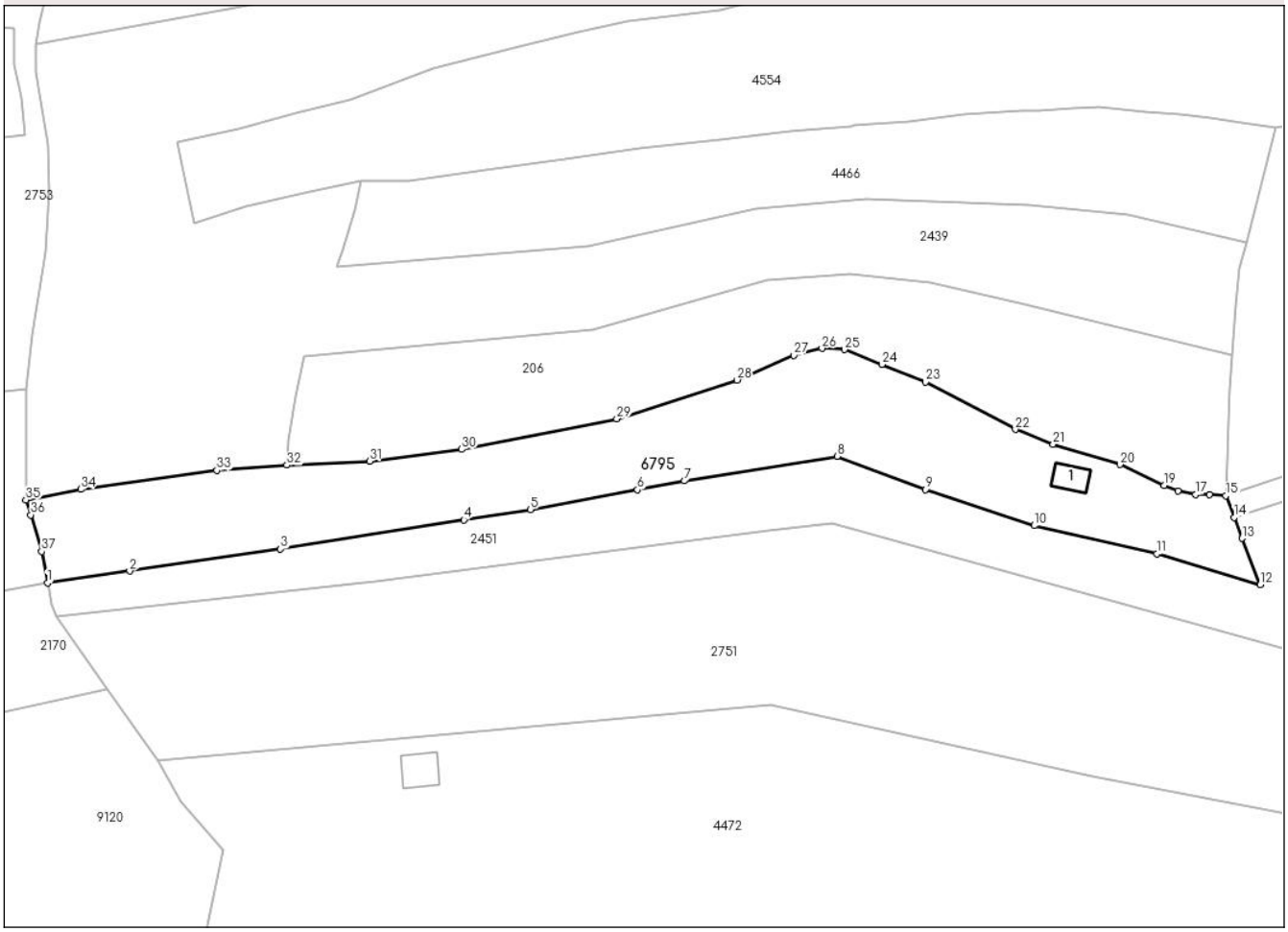

Date referitoare la teren

Crt	Categorie folosință	Intra vilan	Suprafaţa (mp)	Tarla	Parcelă	Nr. topo	Observaţii / Referinţe
1	faneata	DA	2.922	61	2355	-	

Date referitoare la construcţii

Crt	Număr	Destinaţie construcţie	Supraf. (mp)	Situaţie juridică	Observaţii / Referinţe
A1.1		constructii anexa	24	Cu acte	Nr. niveluri:1; S. construita la sol:24 mp;

Lungime Segmente

1) Valorile lungimilor segmentelor sunt obţinute din proiecţie în plan.

Punct început	X / Y	Punct sfârşit	X / Y	Lungime segment (** (m)
1	568.943,029 585.630,828	2	568.956,861 585.632,832	13.976
3	568.982,258 585.636,527	4	569.013,158 585.641,445	31.289
5	569.024,307 585.643,182	6	569.042,351 585.646,516	18.349
7	569.050,254 585.647,986	8	569.076,004 585.652,153	26.085

Punct început	X / Y	Punct sfârşit	X / Y	Lungime segment (** (m)
2	568.956,861 585.632,832	3	568.982,258 585.636,527	25.664
4	569.013,158 585.641,445	5	569.024,307 585.643,182	11.283
6	569.042,351 585.646,516	7	569.050,254 585.647,986	8.039
8	569.076,004 585.652,153	9	569.090,858 585.646,548	15.876

Document care conține date cu caracter personal, protejat de prevederile Regulamentului (UE) nr. 679/2016 și Legii 190/2018

Punct început	X / Y	Punct sfârşit	X / Y	Lungime segment (** (m)
9	569.090,858 585.646,548	10	569.109,185 585.640,476	19.307
11	569.129,868 585.635,76	12	569.147,242 585.630,552	18.138
13	569.144,195 585.638,33	14	569.142,855 585.641,871	3.786
15	569.141,479 585.645,508	16	569.138,671 585.645,691	2.814
17	569.136,394 585.645,737	18	569.133,382 585.646,325	3.069
19	569.131,049 585.647,222	20	569.123,621 585.650,746	8.222
21	569.112,362 585.654,187	22	569.105,994 585.656,652	6.828
23	569.090,872 585.664,617	24	569.083,514 585.667,564	7.926
25	569.077,253 585.670,094	26	569.073,437 585.670,299	3.822
27	569.068,668 585.669,107	28	569.059,118 585.664,96	10.412
29	569.038,887 585.658,443	30	569.012,795 585.653,315	26.591
31	568.997,278 585.651,314	32	568.983,351 585.650,642	13.943
33	568.971,554 585.649,747	34	568.948,626 585.646,595	23.144
35	568.939,391 585.644,791	36	568.940,228 585.642,277	2.65
37	568.942,039 585.636,114	1	568.943,029 585.630,828	5.378

Punct început	X / Y	Punct sfârşit	X / Y	Lungime segment (** (m)
10	569.109,185 585.640,476	11	569.129,868 585.635,76	21.214
12	569.147,242 585.630,552	13	569.144,195 585.638,33	8.354
14	569.142,855 585.641,871	15	569.141,479 585.645,508	3.889
16	569.138,671 585.645,691	17	569.136,394 585.645,737	2.277
18	569.133,382 585.646,325	19	569.131,049 585.647,222	2.499
20	569.123,621 585.650,746	21	569.112,362 585.654,187	11.773
22	569.105,994 585.656,652	23	569.090,872 585.664,617	17.091
24	569.083,514 585.667,564	25	569.077,253 585.670,094	6.753
26	569.073,437 585.670,299	27	569.068,668 585.669,107	4.916
28	569.059,118 585.664,96	29	569.038,887 585.658,443	21.255
30	569.012,795 585.653,315	31	568.997,278 585.651,314	15.645
32	568.983,351 585.650,642	33	568.971,554 585.649,747	11.831
34	568.948,626 585.646,595	35	568.939,391 585.644,791	9.41
36	568.940,228 585.642,277	37	568.942,039 585.636,114	6.424

** Lungimile segmentelor sunt determinate în planul de proiecţie Stereo 70 şi sunt rotunjite la 1 milimetru.
*** Distanţa dintre puncte este formată din segmente cumulate ce sunt mai mici decât valoarea 1 milimetru.

Document care conține date cu caracter personal, protejat de prevederile Regulamentului (UE) nr. 679/2016 și Legii 190/2018

DATE DESPRE IMOBILUL NR. 7006

Oficiul de Cadastru şi Publicitate Imobiliară NEAMT
Biroul de Cadastru şi Publicitate Imobiliară Bicaz

A. Partea I. Descrierea imobilului

Nr. CF vechi:17/N
Nr. cadastral vechi:29

TEREN Intravilan

Adresa: Loc. Damuc, Jud. Neamt

Nr. Crt	Nr cadastral Nr. topografic	Suprafaţa* (mp)	Observaţii / Referinţe
A1	50246	Din acte: 782 Masurata: 784	Sector cadastral:104 Teren imprejmuit; Actualizarea suprafetei constructiei C1, inscrisa eronat si actualizare cu C2

Construcţii

Crt	Nr cadastral Nr. topografic	Adresa	Observaţii / Referinţe
A1.1	50246-C1	Loc. Damuc, Jud. Neamt	Nr. niveluri:1; S. construita la sol:52 mp; Casa de locuit construita din lemn, pe fundatie de beton, compusa din 3 camere si dependinte;
A1.2		Loc. Damuc, Jud. Neamt	Nr. niveluri:1; S. construita la sol:70 mp;

B. Partea II. Proprietari şi acte

Inscrieri privitoare la dreptul de proprietate şi alte drepturi reale		Referinţe
432 / 16/07/2001		
Act Notarial nr. 680, din 16/07/2001 emis de BNP Mirsu Maria;		
B1	Intabulare, drept de PROPRIETATEcu titlu de drept de intretinere, dobandit prin Conventie, cota actuala 1/1, cota initiala 1/1	A1, A1.1
	1) **DANDU SIMION** 2) **DANDU ANA**, -soti	
	OBSERVATII: (provenita din conversia CF 17/N)	
7006 / 19/10/2023		
Act Administrativ nr. 2211, din 10/11/2023 emis de PRIMARIA COM.DAMUC;		
B2	Intabulare, drept de PROPRIETATE, dobandit prin Lege, cota actuala 1/1, cota initiala 1/1	A1.2
	1) **DANDU SIMION** 2) **DANDU ANA**, -soti	

C. Partea III. SARCINI

Inscrieri privind dezmembramintele dreptului de proprietate, drepturi reale de garanţie şi sarcini		Referinţe
432 / 16/07/2001		
Act Notarial nr. 680, din 16/07/2001 emis de BNP Mirsu Maria;		
C1	Intabulare, drept de UZUFRUCT VIAGER, dobandit prin Conventie, cota actuala 1/1, cota initiala 1/1	A1, A1.1
	1) **DANDU IOANA**, -vaduva	
	OBSERVATII: (provenita din conversia CF 17/N)	

Document care conține date cu caracter personal, protejat de prevederile Regulamentului (UE) nr. 679/2016 și Legii 190/2018

Anexa Nr. 1 La Partea I

Teren

Nr cadastral	Suprafaţa (mp)*	Observaţii / Referinţe
50246	Din acte: 782 Masurata: 784	Actualizarea suprafetei constructiei C1, inscrisa eronat si actualizare cu C2

* Suprafaţa este determinată in planul de proiecţie Stereo 70.

DETALII LINIARE IMOBIL

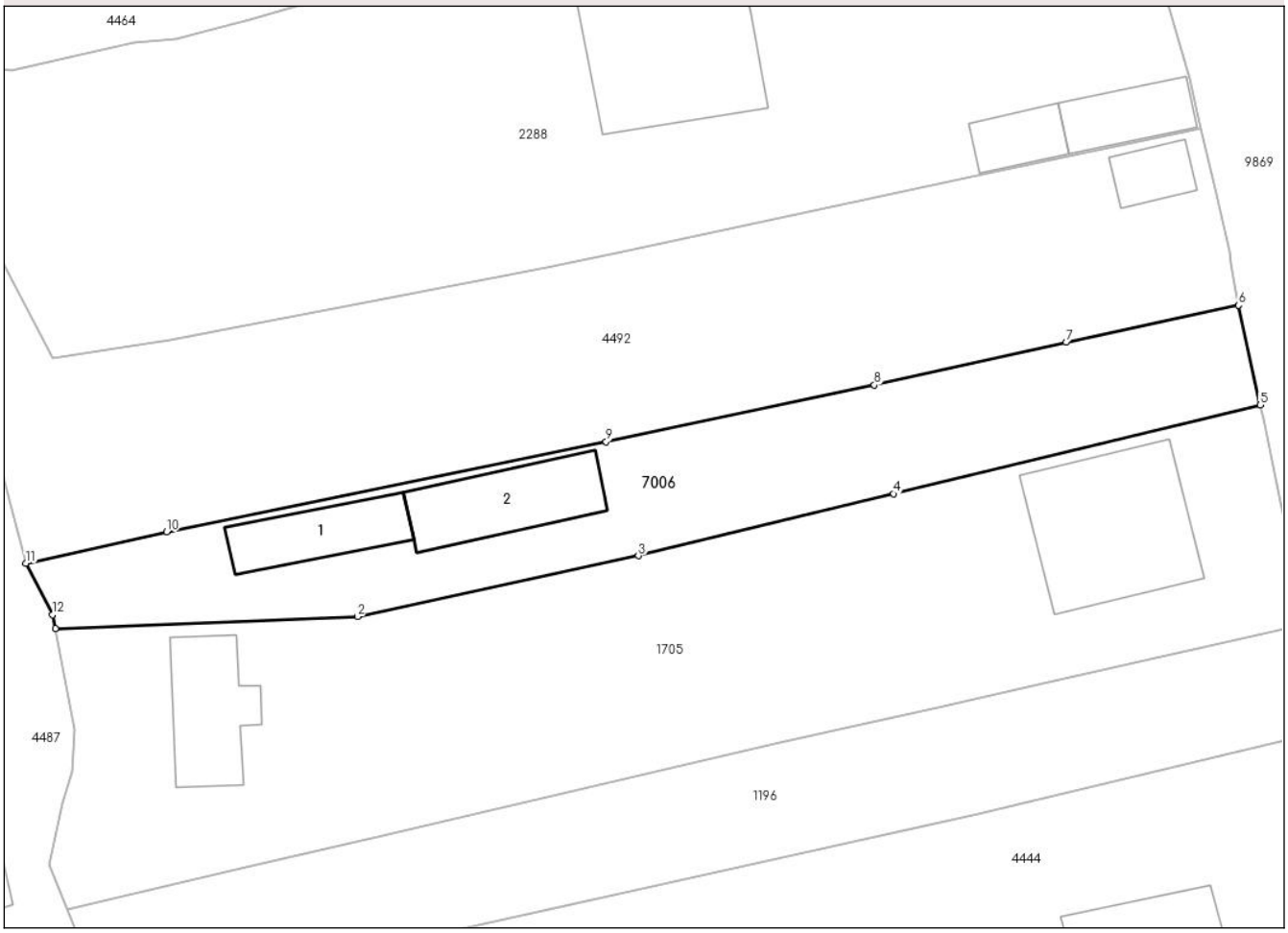

Date referitoare la teren

Crt	Categorie folosinţă	Intra vilan	Suprafaţa (mp)	Tarla	Parcelă	Nr. topo	Observaţii / Referinţe
1	arabil	DA	414	-	-	-	
2	curti constructii	DA	370	-	-	-	

Date referitoare la construcţii

Crt	Număr	Destinaţie construcţie	Supraf. (mp)	Situaţie juridică	Observaţii / Referinţe
A1.1	50246-C1	constructii de locuinte	52	Cu acte	Nr. niveluri:1; S. construita la sol:52 mp; Casa de locuit construita din lemn, pe fundatie de beton, compusa din 3 camere si dependinte;
A1.2		constructii anexa	70	Cu acte	Nr. niveluri:1; S. construita la sol:70 mp;

Lungime Segmente

1) Valorile lungimilor segmentelor sunt obţinute din proiecţie în plan.

Punct început	X / Y	Punct sfârşit	X / Y	Lungime segment (** (m)
1	569.213,091 585.504,389	2	569.236,232 585.505,316	23.16

Document care conține date cu caracter personal, protejat de prevederile Regulamentului (UE) nr. 679/2016 și Legii 190/2018

Punct început	X / Y	Punct sfârşit	X / Y	Lungime segment (** (m)
2	569.236,232 585.505,316	3	569.257,742 585.509,966	22.007
3	569.257,742 585.509,966	4	569.277,302 585.514,704	20.126
4	569.277,302 585.514,704	5	569.305,365 585.521,502	28.875
5	569.305,365 585.521,502	6	569.303,718 585.529,136	7.81
6	569.303,718 585.529,136	7	569.290,517 585.526,308	13.501
7	569.290,517 585.526,308	8	569.275,822 585.523,039	15.054
8	569.275,822 585.523,039	9	569.255,282 585.518,689	20.996
9	569.255,282 585.518,689	10	569.221,613 585.511,785	34.37
10	569.221,613 585.511,785	11	569.210,844 585.509,38	11.034
11	569.210,844 585.509,38	12	569.212,891 585.505,459	4.423
12	569.212,891 585.505,459	1	569.213,091 585.504,389	1.089

** Lungimile segmentelor sunt determinate în planul de proiecţie Stereo 70 şi sunt rotunjite la 1 milimetru.
*** Distanţa dintre puncte este formată din segmente cumulate ce sunt mai mici decât valoarea 1 milimetru.

Document care conține date cu caracter personal, protejat de prevederile Regulamentului (UE) nr. 679/2016 și Legii 190/2018

DATE DESPRE IMOBILUL NR. 7272

Oficiul de Cadastru şi Publicitate Imobiliară NEAMT
Biroul de Cadastru şi Publicitate Imobiliară Bicaz

A. Partea I. Descrierea imobilului

TEREN Extravilan

Adresa: Jud. Neamt, pct. 'Paraul Fruntii'

Nr. Crt	Nr cadastral Nr. topografic	Suprafaţa* (mp)	Observaţii / Referinţe
A1		10.812	Sector cadastral:104 Teren neimprejmuit;

B. Partea II. Proprietari şi acte

Inscrieri privitoare la dreptul de proprietate şi alte drepturi reale		Referinţe
7272 / 19/10/2023		
Act Administrativ nr. 2007, din 19/10/2023 emis de PRIMARIA COM.DAMUC;		
B1	Inscrierea posesiei, drept de PROPRIETATE, dobandit prin Lege, cota actuala 1/1, cota initiala 1/1	A1
	1) **VOAIDEŞ IOAN** 2) **VOAIDEŞ ANA**	

C. Partea III. SARCINI .

Inscrieri privind dezmembramintele dreptului de proprietate, drepturi reale de garanţie şi sarcini	Referinţe
NU SUNT	

Document care conține date cu caracter personal, protejat de prevederile Regulamentului (UE) nr. 679/2016 și Legii 190/2018

Anexa Nr. 1 La Partea I

Teren

Nr cadastral	Suprafaţa (mp)*	Observaţii / Referinţe
	10.812	

* Suprafaţa este determinată in planul de proiecţie Stereo 70.

DETALII LINIARE IMOBIL

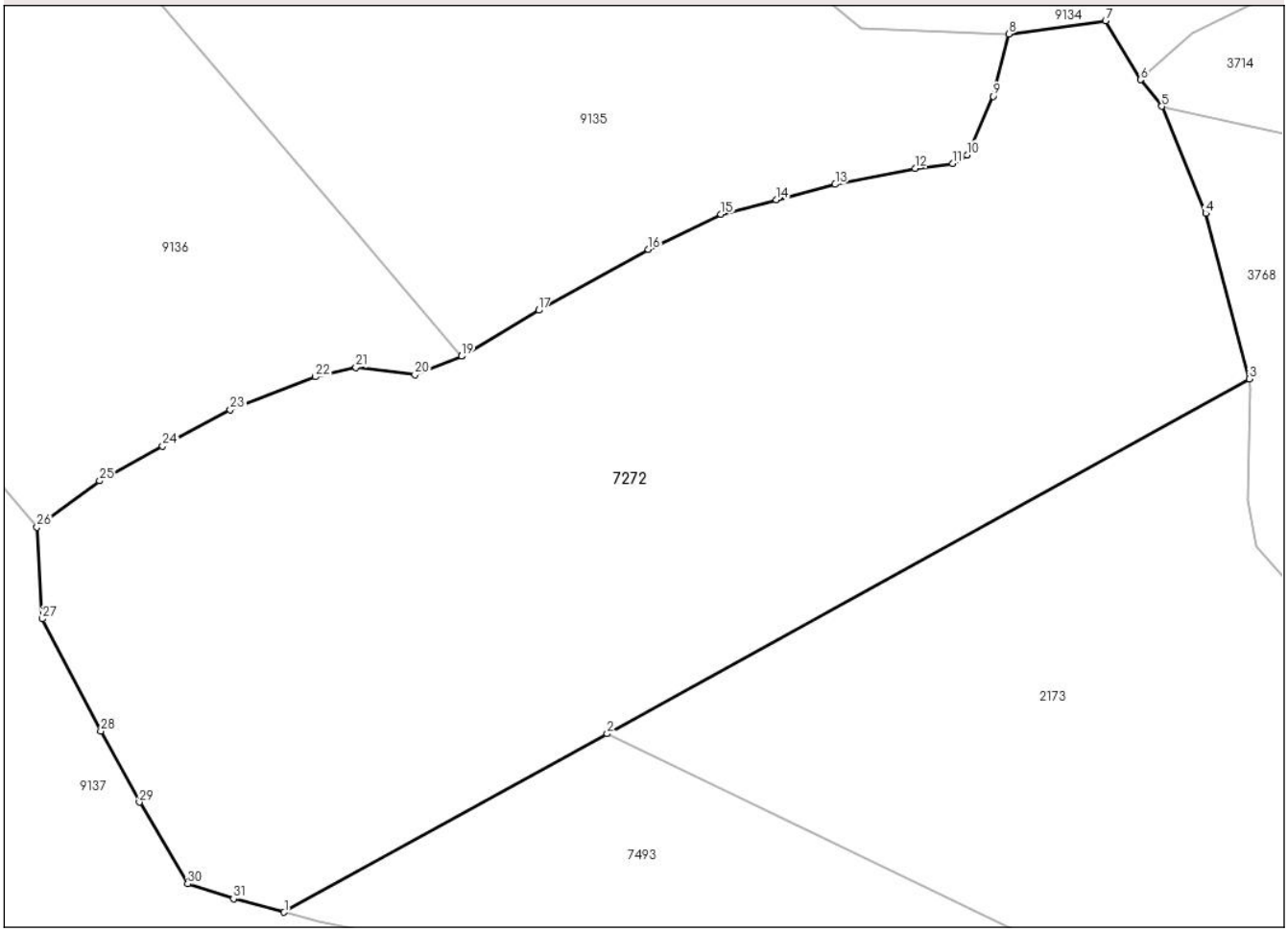

Date referitoare la teren

Crt	Categorie folosință	Intra vilan	Suprafaţa (mp)	Tarla	Parcelă	Nr. topo	Observaţii / Referinţe
1	faneata	NU	10.812	-	-	-	

Lungime Segmente

1) Valorile lungimilor segmentelor sunt obţinute din proiecţie în plan.

Punct început	X / Y	Punct sfârşit	X / Y	Lungime segment (** (m)
1	567.836,261 584.597,197	2	567.883,975 584.623,533	54.5
3	567.978,822 584.675,885	4	567.972,367 584.700,32	25.273
5	567.965,9 584.716,1	6	567.962,762 584.720,037	5.035
7	567.957,587 584.728,734	8	567.943,32 584.726,762	14.403
9	567.941,037 584.717,566	10	567.937,169 584.708,933	9.46

Punct început	X / Y	Punct sfârşit	X / Y	Lungime segment (** (m)
2	567.883,975 584.623,533	3	567.978,822 584.675,885	108.336
4	567.972,367 584.700,32	5	567.965,9 584.716,1	17.054
6	567.962,762 584.720,037	7	567.957,587 584.728,734	10.12
8	567.943,32 584.726,762	9	567.941,037 584.717,566	9.475
10	567.937,169 584.708,933	11	567.935,025 584.707,66	2.493

Document care conține date cu caracter personal, protejat de prevederile Regulamentului (UE) nr. 679/2016 și Legii 190/2018

Punct început	X / Y	Punct sfârşit	X / Y	Lungime segment (** (m)
11	567.935,025 584.707,66	12	567.929,467 584.706,966	5.601
13	567.917,644 584.704,582	14	567.908,94 584.702,326	8.992
15	567.900,786 584.700,177	16	567.890,062 584.694,968	11.922
17	567.873,852 584.686,021	18	567.862,538 584.679,251	13.185
19	567.862,478 584.679,227	20	567.855,592 584.676,481	7.413
21	567.846,843 584.677,603	22	567.840,858 584.676,2	6.147
23	567.828,311 584.671,334	24	567.818,31 584.665,966	11.351
25	567.809,004 584.660,841	26	567.799,739 584.654,023	11.503
27	567.800,561 584.640,475	28	567.809,187 584.623,932	18.657
29	567.814,864 584.613,434	30	567.822,017 584.601,374	14.022
31	567.828,774 584.599,193	1	567.836,261 584.597,197	7.748

Punct început	X / Y	Punct sfârşit	X / Y	Lungime segment (** (m)
12	567.929,467 584.706,966	13	567.917,644 584.704,582	12.061
14	567.908,94 584.702,326	15	567.900,786 584.700,177	8.432
16	567.890,062 584.694,968	17	567.873,852 584.686,021	18.515
18	567.862,538 584.679,251	19	567.862,478 584.679,227	0.065
20	567.855,592 584.676,481	21	567.846,843 584.677,603	8.821
22	567.840,858 584.676,2	23	567.828,311 584.671,334	13.458
24	567.818,31 584.665,966	25	567.809,004 584.660,841	10.624
26	567.799,739 584.654,023	27	567.800,561 584.640,475	13.573
28	567.809,187 584.623,932	29	567.814,864 584.613,434	11.935
30	567.822,017 584.601,374	31	567.828,774 584.599,193	7.1

** Lungimile segmentelor sunt determinate în planul de proiecţie Stereo 70 şi sunt rotunjite la 1 milimetru.
*** Distanţa dintre puncte este formată din segmente cumulate ce sunt mai mici decât valoarea 1 milimetru.

Document care conține date cu caracter personal, protejat de prevederile Regulamentului (UE) nr. 679/2016 și Legii 190/2018

DATE DESPRE IMOBILUL NR. 7273

Oficiul de Cadastru şi Publicitate Imobiliară NEAMT
Biroul de Cadastru şi Publicitate Imobiliară Bicaz

A. Partea I. Descrierea imobilului

TEREN Intravilan

Adresa: Loc. Damuc, Jud. Neamt, pct. 'Paraul Fruntii'

Nr. Crt	Nr cadastral Nr. topografic	Suprafaţa* (mp)	Observaţii / Referinţe
A1		4.758	Sector cadastral:104 Teren neimprejmuit;

Construcţii

Crt	Nr cadastral Nr. topografic	Adresa	Observaţii / Referinţe
A1.1		Loc. Damuc, Jud. Neamt	Nr. niveluri:1; S. construita la sol:78 mp;
A1.2		Loc. Damuc, Jud. Neamt	Nr. niveluri:1; S. construita la sol:106 mp;
A1.3		Loc. Damuc, Jud. Neamt	Nr. niveluri:1; S. construita la sol:31 mp;
A1.4		Loc. Damuc, Jud. Neamt	Nr. niveluri:1; S. construita la sol:21 mp;
A1.5		Loc. Damuc, Jud. Neamt	Nr. niveluri:1; S. construita la sol:22 mp;
A1.6		Loc. Damuc, Jud. Neamt	Nr. niveluri:1; S. construita la sol:28 mp;

B. Partea II. Proprietari şi acte

Inscrieri privitoare la dreptul de proprietate şi alte drepturi reale		Referinţe
7273 / 19/10/2023		
Act Administrativ nr. 2008, din 19/10/2023 emis de PRIMARIA COM.DAMUC;		
B1	Inscrierea posesiei, drept de PROPRIETATE, dobandit prin Lege, cota actuala 1/1, cota initiala 1/1	A1
	1) **VOAIDEŞ IOAN** 2) **VOAIDEŞ ANA**	
Act Administrativ nr. 2211, din 10/11/2023 emis de PRIMARIA COM.DAMUC;		
B2	Intabulare, drept de PROPRIETATE, dobandit prin Lege, cota actuala 1/1, cota initiala 1/1	A1.1, A1.2, A1.3, A1.4, A1.5, A1.6
	1) **VOAIDEŞ IOAN** 2) **VOAIDEŞ ANA**	

C. Partea III. SARCINI .

Inscrieri privind dezmembramintele dreptului de proprietate, drepturi reale de garanţie şi sarcini	Referinţe
NU SUNT	

Document care conține date cu caracter personal, protejat de prevederile Regulamentului (UE) nr. 679/2016 și Legii 190/2018

Anexa Nr. 1 La Partea I

Teren

Nr cadastral	Suprafaţa (mp)*	Observaţii / Referinţe
	4.758	

* Suprafaţa este determinată in planul de proiecţie Stereo 70.

DETALII LINIARE IMOBIL

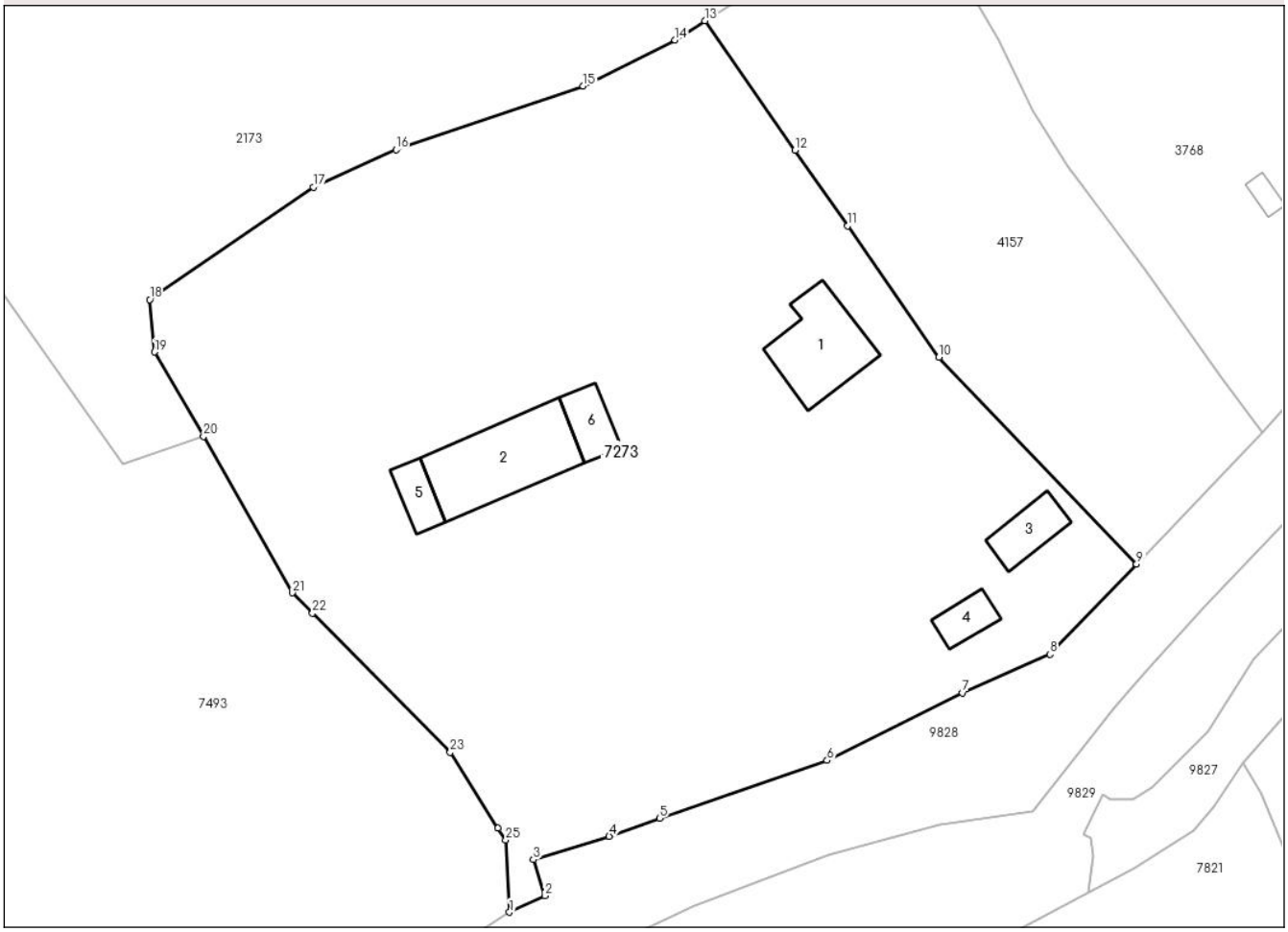

Date referitoare la teren

Crt	Categorie folosință	Intra vilan	Suprafaţa (mp)	Tarla	Parcelă	Nr. topo	Observaţii / Referinţe
1	curti constructii	DA	1.262	59	2211	-	
2	arabil	DA	236	59	2210	-	
3	faneata	DA	3.260	59	2209; 2210; 2211	-	

Date referitoare la construcţii

Crt	Număr	Destinaţie construcţie	Supraf. (mp)	Situaţie juridică	Observaţii / Referinţe
A1.1		constructii de locuinte	78	Cu acte	Nr. niveluri:1; S. construita la sol:78 mp;
A1.2		constructii anexa	106	Cu acte	Nr. niveluri:1; S. construita la sol:106 mp;
A1.3		constructii anexa	31	Cu acte	Nr. niveluri:1; S. construita la sol:31 mp;
A1.4		constructii anexa	21	Cu acte	Nr. niveluri:1; S. construita la sol:21 mp;
A1.5		constructii anexa	22	Cu acte	Nr. niveluri:1; S. construita la sol:22 mp;
A1.6		constructii anexa	28	Cu acte	Nr. niveluri:1; S. construita la sol:28 mp;

Document care conține date cu caracter personal, protejat de prevederile Regulamentului (UE) nr. 679/2016 și Legii 190/2018

Lungime Segmente
1) Valorile lungimilor segmentelor sunt obţinute din proiecţie în plan.

Punct început	X / Y	Punct sfârşit	X / Y	Lungime segment (** (m)
1	568.121,238 584.456,674	2	568.124,779 584.458,334	3.911
3	568.123,625 584.461,953	4	568.131,25 584.464,285	7.974
5	568.136,3 584.466,088	6	568.153,122 584.471,887	17.793
7	568.166,716 584.478,678	8	568.175,501 584.482,543	9.598
9	568.184,18 584.491,598	10	568.164,342 584.512,318	28.686
11	568.155,17 584.525,488	12	568.149,897 584.533,06	9.227
13	568.140,841 584.546,063	14	568.137,839 584.544,14	3.565
15	568.128,625 584.539,526	16	568.109,842 584.533,134	19.841
17	568.101,537 584.529,386	18	568.085,113 584.518,111	19.922
19	568.085,598 584.512,845	20	568.090,523 584.504,38	9.793
21	568.099,446 584.488,693	22	568.101,468 584.486,654	2.872
23	568.115,283 584.472,722	24	568.120,091 584.465,1	9.012
25	568.120,859 584.463,896	1	568.121,238 584.456,674	7.232

Punct început	X / Y	Punct sfârşit	X / Y	Lungime segment (** (m)
2	568.124,779 584.458,334	3	568.123,625 584.461,953	3.799
4	568.131,25 584.464,285	5	568.136,3 584.466,088	5.362
6	568.153,122 584.471,887	7	568.166,716 584.478,678	15.196
8	568.175,501 584.482,543	9	568.184,18 584.491,598	12.543
10	568.164,342 584.512,318	11	568.155,17 584.525,488	16.049
12	568.149,897 584.533,06	13	568.140,841 584.546,063	15.846
14	568.137,839 584.544,14	15	568.128,625 584.539,526	10.305
16	568.109,842 584.533,134	17	568.101,537 584.529,386	9.112
18	568.085,113 584.518,111	19	568.085,598 584.512,845	5.288
20	568.090,523 584.504,38	21	568.099,446 584.488,693	18.047
22	568.101,468 584.486,654	23	568.115,283 584.472,722	19.62
24	568.120,091 584.465,1	25	568.120,859 584.463,896	1.428

** Lungimile segmentelor sunt determinate în planul de proiecţie Stereo 70 şi sunt rotunjite la 1 milimetru.
*** Distanţa dintre puncte este formată din segmente cumulate ce sunt mai mici decât valoarea 1 milimetru.

Document care conține date cu caracter personal, protejat de prevederile Regulamentului (UE) nr. 679/2016 și Legii 190/2018

DATE DESPRE IMOBILUL NR. 7280

Oficiul de Cadastru şi Publicitate Imobiliară NEAMT
Biroul de Cadastru şi Publicitate Imobiliară Bicaz

A. Partea I. Descrierea imobilului

TEREN Intravilan

Adresa: Loc. Damuc, Jud. Neamt, pct. 'Damuc De Sus'

Nr. Crt	Nr cadastral Nr. topografic	Suprafaţa* (mp)	Observaţii / Referinţe
A1		382	Sector cadastral:104 Teren neimprejmuit;

B. Partea II. Proprietari şi acte

Inscrieri privitoare la dreptul de proprietate şi alte drepturi reale		Referinţe
7280 / 19/10/2023		
Act Administrativ nr. 2009, din 19/10/2023 emis de PRIMARIA COM.DAMUC;		
B1	Inscrierea posesiei, drept de PROPRIETATE, dobandit prin Lege, cota actuala 1/1, cota initiala 1/1	A1
	1) **DANDU GHEORGHE** 2) **DANDU ELENA-PETRONELA** 3) **GÎRBULEŢ ANA**	

C. Partea III. SARCINI .

Inscrieri privind dezmembramintele dreptului de proprietate, drepturi reale de garanţie şi sarcini	Referinţe
NU SUNT	

Document care conține date cu caracter personal, protejat de prevederile Regulamentului (UE) nr. 679/2016 și Legii 190/2018

Anexa Nr. 1 La Partea I

Teren

Nr cadastral	Suprafaţa (mp)*	Observaţii / Referinţe
	382	

* Suprafaţa este determinată in planul de proiecţie Stereo 70.

DETALII LINIARE IMOBIL

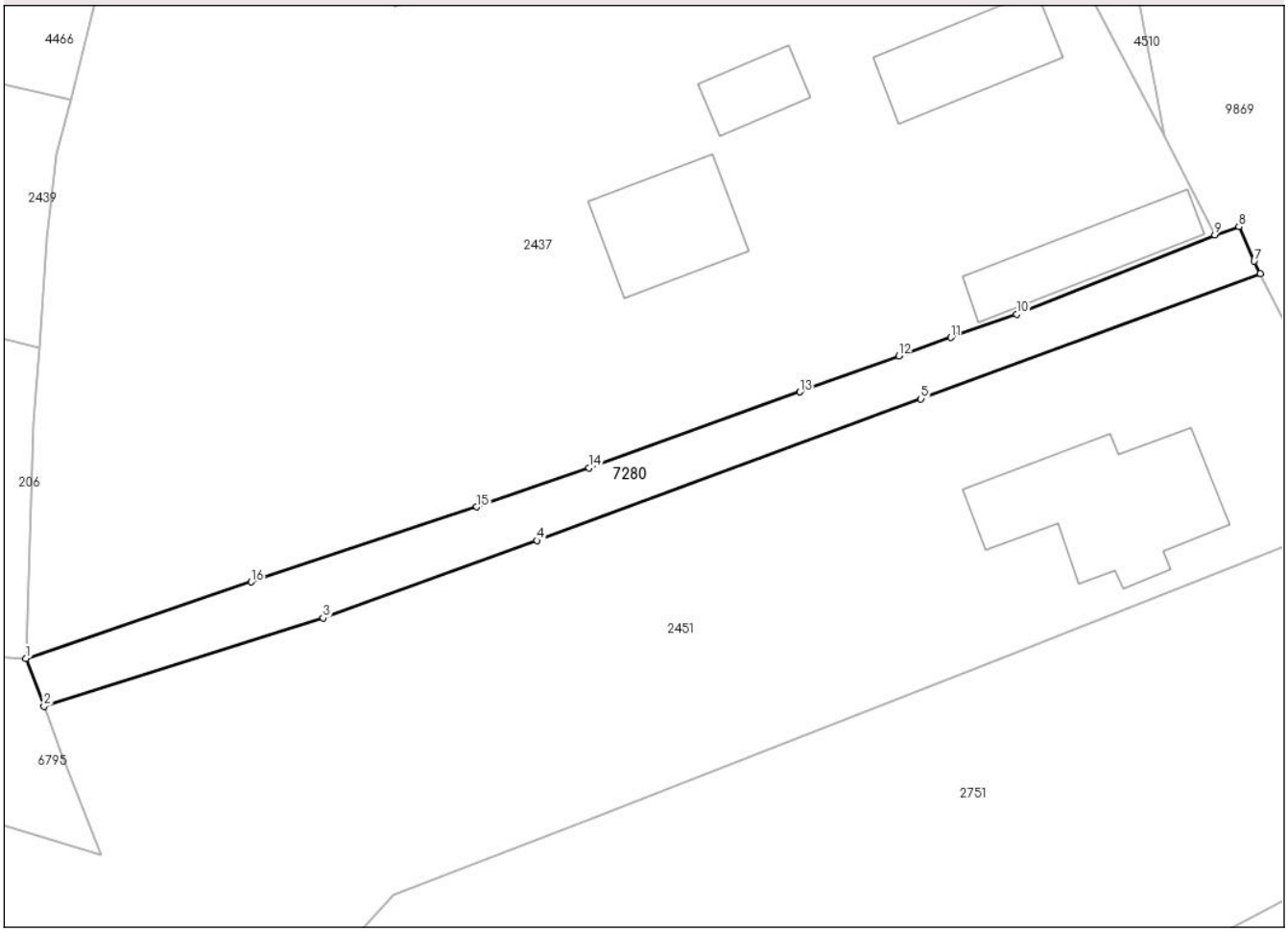

Date referitoare la teren

Crt	Categorie folosință	Intra vilan	Suprafaţa (mp)	Tarla	Parcelă	Nr. topo	Observaţii / Referinţe
1	drum	DA	382	61	2354; 2355	-	Cale de acces

Lungime Segmente
1) Valorile lungimilor segmentelor sunt obţinute din proiecţie în plan.

Punct început	X / Y	Punct sfârşit	X / Y	Lungime segment (** (m)
1	569.141,479 585.645,508	2	569.142,855 585.641,871	3.889
2	569.142,855 585.641,871	3	569.164,132 585.648,598	22.315
3	569.164,132 585.648,598	4	569.180,436 585.654,483	17.334
4	569.180,436 585.654,483	5	569.209,708 585.665,276	31.198
5	569.209,708 585.665,276	6	569.235,572 585.674,813	27.566

Document care conține date cu caracter personal, protejat de prevederile Regulamentului (UE) nr. 679/2016 și Legii 190/2018

Punct început	X / Y	Punct sfârşit	X / Y	Lungime segment (** (m)
6	569.235,572 585.674,813	7	569.235,105 585.675,751	1.048
7	569.235,105 585.675,751	8	569.233,947 585.678,388	2.88
8	569.233,947 585.678,388	9	569.232,108 585.677,773	1.939
9	569.232,108 585.677,773	10	569.216,992 585.671,713	16.285
10	569.216,992 585.671,713	11	569.211,985 585.669,956	5.306
11	569.211,985 585.669,956	12	569.208,008 585.668,56	4.215
12	569.208,008 585.668,56	13	569.200,485 585.665,797	8.014
13	569.200,485 585.665,797	14	569.184,399 585.660,012	17.095
14	569.184,399 585.660,012	15	569.175,858 585.657,052	9.039
15	569.175,858 585.657,052	16	569.158,651 585.651,335	18.132
16	569.158,651 585.651,335	1	569.141,479 585.645,508	18.134

** Lungimile segmentelor sunt determinate în planul de proiecţie Stereo 70 şi sunt rotunjite la 1 milimetru.
*** Distanţa dintre puncte este formată din segmente cumulate ce sunt mai mici decât valoarea 1 milimetru.

Document care conține date cu caracter personal, protejat de prevederile Regulamentului (UE) nr. 679/2016 și Legii 190/2018

DATE DESPRE IMOBILUL NR. 7462

Oficiul de Cadastru şi Publicitate Imobiliară NEAMT
Biroul de Cadastru şi Publicitate Imobiliară Bicaz

A. Partea I. Descrierea imobilului

TEREN Intravilan

Adresa: Loc. Damuc, Jud. Neamt, pct. 'Parul Fruntii'

Nr. Crt	Nr cadastral Nr. topografic	Suprafaţa* (mp)	Observaţii / Referinţe
A1		10.713	Sector cadastral:104 Teren neimprejmuit;

Construcţii

Crt	Nr cadastral Nr. topografic	Adresa	Observaţii / Referinţe
A1.1		Loc. Damuc, Jud. Neamt	Nr. niveluri:1; S. construita la sol:99 mp;
A1.2		Loc. Damuc, Jud. Neamt	Nr. niveluri:1; S. construita la sol:99 mp;
A1.3		Loc. Damuc, Jud. Neamt	Nr. niveluri:1; S. construita la sol:25 mp;

B. Partea II. Proprietari şi acte

Inscrieri privitoare la dreptul de proprietate şi alte drepturi reale		Referinţe
7462 / 19/10/2023		
Act Administrativ nr. 2010, din 19/10/2023 emis de PRIMARIA COM.DAMUC;		
B1	Inscrierea posesiei, drept de PROPRIETATE, dobandit prin Lege, cota actuala 1/1, cota initiala 1/1	A1
	1) **COVASAN ELENA** 2) **COVASAN SIMION**	
Act Administrativ nr. 2211, din 10/11/2023 emis de PRIMARIA COM.DAMUC;		
B2	Intabulare, drept de PROPRIETATE, dobandit prin Lege, cota actuala 1/1, cota initiala 1/1	A1.1, A1.2, A1.3
	1) **COVASAN ELENA** 2) **COVASAN SIMION**	

C. Partea III. SARCINI .

Inscrieri privind dezmembramintele dreptului de proprietate, drepturi reale de garanţie şi sarcini	Referinţe
NU SUNT	

Document care conține date cu caracter personal, protejat de prevederile Regulamentului (UE) nr. 679/2016 și Legii 190/2018

Anexa Nr. 1 La Partea I

Teren

Nr cadastral	Suprafaţa (mp)*	Observaţii / Referinţe
	10.713	

* Suprafaţa este determinată in planul de proiecţie Stereo 70.

DETALII LINIARE IMOBIL

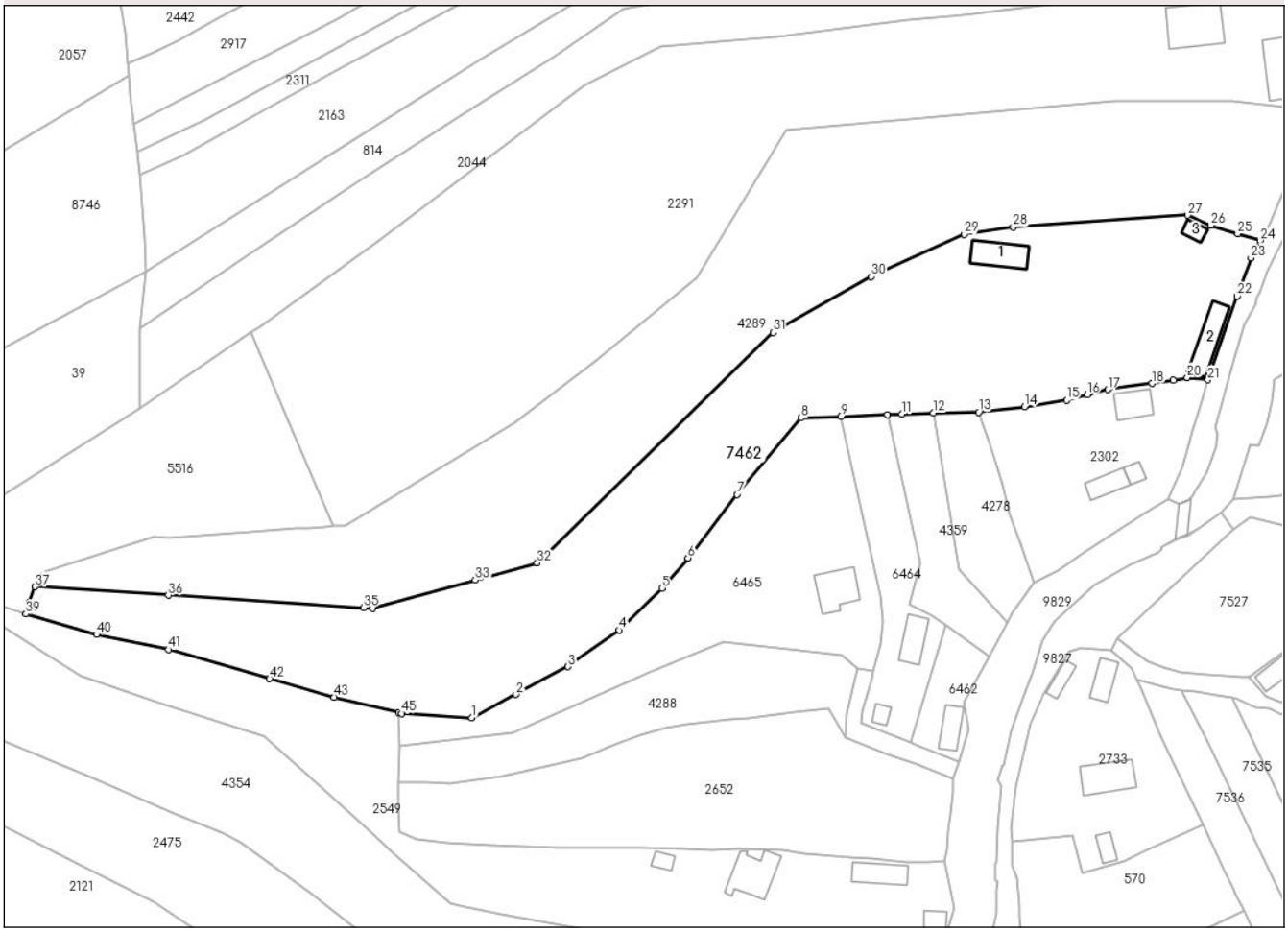

Date referitoare la teren

Crt	Categorie folosință	Intra vilan	Suprafaţa (mp)	Tarla	Parcelă	Nr. topo	Observaţii / Referinţe
1	curti constructii	DA	2.345	61	2286; 2287; 2288	-	
2	arabil	DA	756	61	2288	-	
3	faneata	DA	4.922	61	2288; 2288/1	-	
4	pasune	DA	1.033	61	2288/1	-	Pasune impadurita
5	faneata	DA	1.220	61	2288/1	-	
6	pasune	DA	437	61	2289; 2276	-	Pasune impadurita

Date referitoare la construcţii

Crt	Număr	Destinaţie construcţie	Supraf. (mp)	Situaţie juridică	Observaţii / Referinţe
A1.1		constructii anexa	99	Cu acte	Nr. niveluri:1; S. construita la sol:99 mp;
A1.2		constructii anexa	99	Cu acte	Nr. niveluri:1; S. construita la sol:99 mp;
A1.3		constructii anexa	25	Cu acte	Nr. niveluri:1; S. construita la sol:25 mp;

Document care conține date cu caracter personal, protejat de prevederile Regulamentului (UE) nr. 679/2016 și Legii 190/2018

Lungime Segmente

1) Valorile lungimilor segmentelor sunt obţinute din proiecţie în plan.

Punct început	X / Y	Punct sfârşit	X / Y	Lungime segment
1	569.002,553 585.176,949	2	569.014,521 585.183,195	13.5
4	569.042,475 585.200,607	5	569.054,128 585.211,925	16.245
7	569.074,373 585.237,324	8	569.091,794 585.258,044	27.07
10	569.115,094 585.258,916	11	569.118,994 585.259,076	3.903
13	569.139,82 585.259,614	14	569.152,209 585.261,023	12.469
16	569.169,254 585.264,295	17	569.174,794 585.265,709	5.718
19	569.192,588 585.268,163	20	569.196,379 585.268,962	3.874
22	569.209,934 585.290,963	23	569.213,587 585.301,339	11.0
25	569.210,027 585.307,887	26	569.202,708 585.310,157	7.663
28	569.149,163 585.309,687	29	569.135,891 585.307,723	13.417
31	569.084,134 585.281,163	32	569.020,252 585.218,779	89.29
34	568.975,756 585.206,506	35	568.973,171 585.206,672	2.59
37	568.884,296 585.212,368	38	568.882,552 585.208,044	4.662
40	568.900,87 585.199,437	41	568.920,439 585.195,357	19.99
43	568.965,293 585.182,464	44	568.982,717 585.178,28	17.919

Punct început	X / Y	Punct sfârşit	X / Y	Lungime segment
2	569.014,521 585.183,195	3	569.028,627 585.190,746	16.0
5	569.054,128 585.211,925	6	569.061,087 585.220,167	10.787
8	569.091,794 585.258,044	9	569.102,467 585.258,443	10.68
11	569.118,994 585.259,076	12	569.127,56 585.259,427	8.573
14	569.152,209 585.261,023	15	569.163,672 585.262,871	11.611
17	569.174,794 585.265,709	18	569.186,79 585.267,354	12.108
20	569.196,379 585.268,962	21	569.201,948 585.268,331	5.605
23	569.213,587 585.301,339	24	569.216,109 585.306,0	5.3
26	569.202,708 585.310,157	27	569.196,422 585.312,851	6.839
29	569.135,891 585.307,723	30	569.110,657 585.296,279	27.708
32	569.020,252 585.218,779	33	569.003,46 585.214,147	17.419
35	568.973,171 585.206,672	36	568.920,398 585.210,054	52.881
38	568.882,552 585.208,044	39	568.881,768 585.205,014	3.13
41	568.920,439 585.195,357	42	568.947,802 585.187,48	28.474
44	568.982,717 585.178,28	45	568.983,586 585.178,071	0.894

Punct început	X / Y	Punct sfârşit	X / Y	Lungime segment
3	569.028,627 585.190,746	4	569.042,475 585.200,607	17.0
6	569.061,087 585.220,167	7	569.074,373 585.237,324	21.7
9	569.102,467 585.258,443	10	569.115,094 585.258,916	12.636
12	569.127,56 585.259,427	13	569.139,82 585.259,614	12.261
15	569.163,672 585.262,871	16	569.169,254 585.264,295	5.761
18	569.186,79 585.267,354	19	569.192,588 585.268,163	5.854
21	569.201,948 585.268,331	22	569.209,934 585.290,963	24.0
24	569.216,109 585.306,0	25	569.210,027 585.307,887	6.368
27	569.196,422 585.312,851	28	569.149,163 585.309,687	47.365
30	569.110,657 585.296,279	31	569.084,134 585.281,163	30.528
33	569.003,46 585.214,147	34	568.975,756 585.206,506	28.738
36	568.920,398 585.210,054	37	568.884,296 585.212,368	36.176
39	568.881,768 585.205,014	40	568.900,87 585.199,437	19.899
42	568.947,802 585.187,48	43	568.965,293 585.182,464	18.196
45	568.983,586 585.178,071	1	569.002,553 585.176,949	19.0

** Lungimile segmentelor sunt determinate în planul de proiecţie Stereo 70 şi sunt rotunjite la 1 milimetru.

*** Distanţa dintre puncte este formată din segmente cumulate ce sunt mai mici decât valoarea 1 milimetru.

Document care conține date cu caracter personal, protejat de prevederile Regulamentului (UE) nr. 679/2016 și Legii 190/2018

DATE DESPRE IMOBILUL NR. 7493

Oficiul de Cadastru şi Publicitate Imobiliară NEAMT
Biroul de Cadastru şi Publicitate Imobiliară Bicaz

A. Partea I. Descrierea imobilului

TEREN Extravilan

Adresa: Jud. Neamt, Extravilan Damuc, Punct 'Paraul Fruntii'

Nr. Crt	Nr cadastral Nr. topografic	Suprafaţa* (mp)	Observaţii / Referinţe
A1	51366	23.445	Sector cadastral:104 Teren neimprejmuit;

B. Partea II. Proprietari şi acte

Inscrieri privitoare la dreptul de proprietate şi alte drepturi reale		Referinţe
6542 / 29/03/2021		
Act Notarial nr. Act de dezmembrare aut. nr. 374, din 29/03/2021 emis de NP FLOAREŞ Anca;		
B1	Se infiinteaza cartea funciara 51366 a imobilului cu numarul cadastral 51366 / UAT Damuc, rezultat din dezmembrarea imobilului cu numarul cadastral 50710 inscris in cartea funciara 50710;	A1
Act Notarial nr. Contract de donatie aut. nr. 1508, din 28/10/2015 emis de NP FLOAREŞ Anca;		
B2	Intabulare, drept de PROPRIETATEcu titlu de drept de donatie, ca bun comun,, dobandit prin Conventie, cota actuala 1/1, cota initiala 1/1	A1
	1) **MOLDOVAN MANOLE** 2) **MOLDOVAN ANA**, -soti	
	OBSERVATII: pozitie transcrisa din CF 50710/Damuc, inscrisa prin incheierea nr. 22766 din 29/10/2015;	

C. Partea III. SARCINI .

Inscrieri privind dezmembramintele dreptului de proprietate, drepturi reale de garanţie şi sarcini	Referinţe
NU SUNT	

Document care conține date cu caracter personal, protejat de prevederile Regulamentului (UE) nr. 679/2016 și Legii 190/2018

Anexa Nr. 1 La Partea I

Teren

Nr cadastral	Suprafaţa (mp)*	Observaţii / Referinţe
51366	23.445	

* Suprafaţa este determinată in planul de proiecţie Stereo 70.

DETALII LINIARE IMOBIL

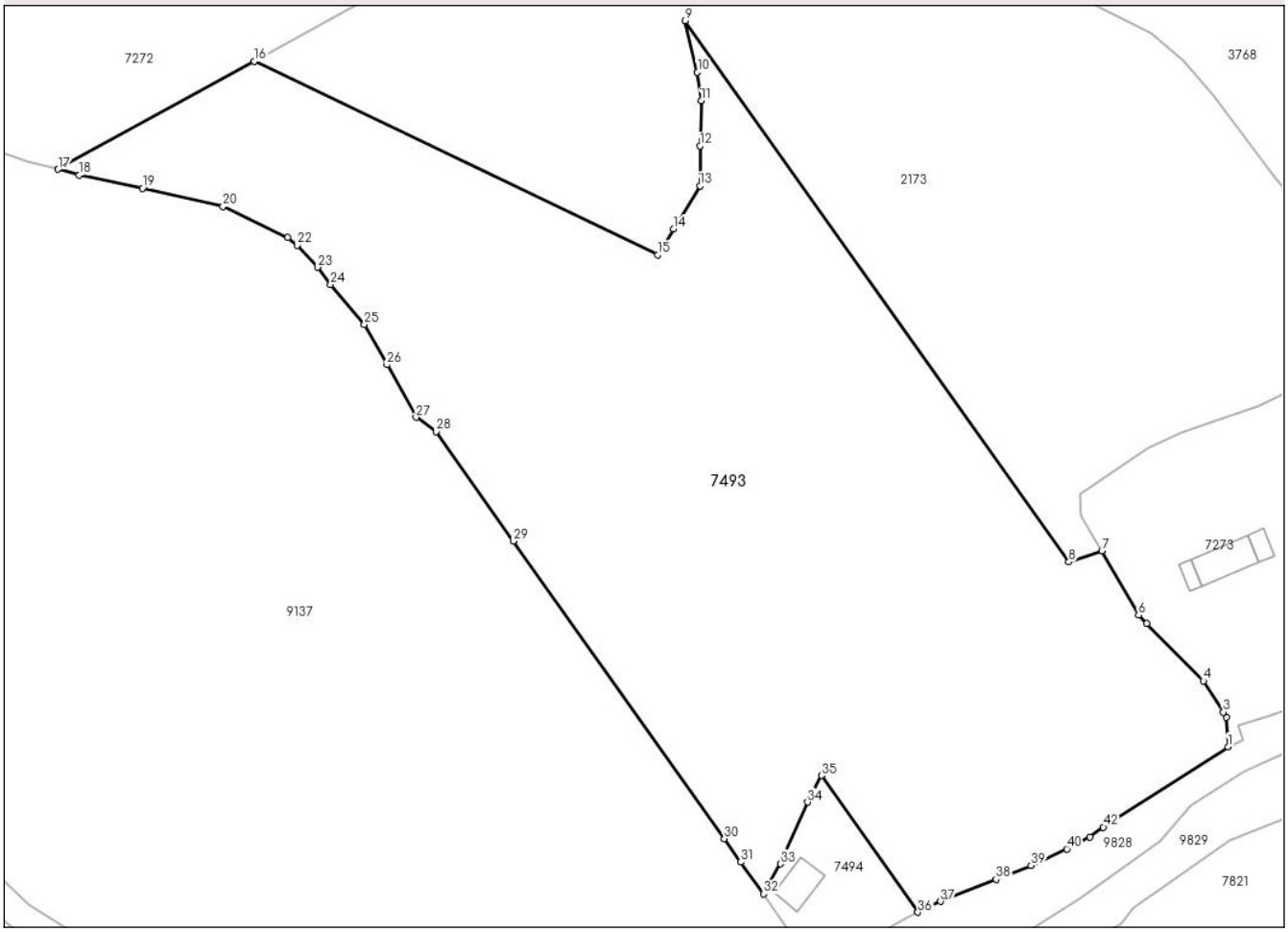

Date referitoare la teren

Crt	Categorie folosință	Intra vilan	Suprafaţa (mp)	Tarla	Parcelă	Nr. topo	Observaţii / Referinţe
1	faneata	NU	3.903	-	-	-	
2	pasune	NU	9.325	-	-	-	
3	pasune	NU	4.952	-	-	-	pasune impadurita
4	faneata	NU	5.265	-	-	-	

Lungime Segmente

1) Valorile lungimilor segmentelor sunt obţinute din proiecţie în plan.

Punct început	X / Y	Punct sfârşit	X / Y	Lungime segment
1	568.121,238 584.456,674	2	568.120,859 584.463,896	7.232
4	568.115,283 584.472,722	5	568.101,468 584.486,654	19.62
7	568.090,523 584.504,38	8	568.082,474 584.501,647	8.5

Punct început	X / Y	Punct sfârşit	X / Y	Lungime segment
2	568.120,859 584.463,896	3	568.120,091 584.465,1	1.428
5	568.101,468 584.486,654	6	568.099,446 584.488,693	2.872
8	568.082,474 584.501,647	9	567.988,992 584.633,367	161.521

Punct început	X / Y	Punct sfârşit	X / Y	Lungime segment
3	568.120,091 584.465,1	4	568.115,283 584.472,722	9.012
6	568.099,446 584.488,693	7	568.090,523 584.504,38	18.047
9	567.988,992 584.633,367	10	567.991,992 584.620,883	12.839

Document care conține date cu caracter personal, protejat de prevederile Regulamentului (UE) nr. 679/2016 și Legii 190/2018

Punct început	X / Y	Punct sfârşit	X / Y	Lungime segment
10	567.991,992 584.620,883	11	567.992,911 584.613,906	7.037
13	567.992,587 584.593,21	14	567.986,182 584.582,675	12.329
16	567.883,975 584.623,533	17	567.836,261 584.597,197	54.5
19	567.856,814 584.592,56	20	567.876,409 584.588,132	20.089
22	567.894,475 584.578,758	23	567.899,42 584.573,339	7.336
25	567.910,882 584.559,467	26	567.916,368 584.549,637	11.257
28	567.928,276 584.533,341	29	567.947,153 584.506,743	32.616
31	568.002,575 584.428,65	32	568.008,101 584.420,864	9.548
34	568.018,849 584.443,214	35	568.022,263 584.449,681	7.313
37	568.051,22 584.419,071	38	568.064,77 584.424,388	14.556
40	568.081,95 584.431,825	41	568.087,555 584.434,748	6.321

Punct început	X / Y	Punct sfârşit	X / Y	Lungime segment
11	567.992,911 584.613,906	12	567.992,591 584.602,887	11.024
14	567.986,182 584.582,675	15	567.982,298 584.576,37	7.405
17	567.836,261 584.597,197	18	567.841,413 584.595,823	5.332
20	567.876,409 584.588,132	21	567.892,114 584.580,599	17.418
23	567.899,42 584.573,339	24	567.902,622 584.569,179	5.25
26	567.916,368 584.549,637	27	567.923,457 584.536,86	14.612
29	567.947,153 584.506,743	30	567.998,542 584.434,333	88.792
32	568.008,101 584.420,864	33	568.012,262 584.428,199	8.433
35	568.022,263 584.449,681	36	568.045,708 584.416,427	40.688
38	568.064,77 584.424,388	39	568.073,269 584.427,792	9.155
41	568.087,555 584.434,748	42	568.090,894 584.437,123	4.098

Punct început	X / Y	Punct sfârşit	X / Y	Lungime segment
12	567.992,591 584.602,887	13	567.992,587 584.593,21	9.677
15	567.982,298 584.576,37	16	567.883,975 584.623,533	109.049
18	567.841,413 584.595,823	19	567.856,814 584.592,56	15.743
21	567.892,114 584.580,599	22	567.894,475 584.578,758	2.994
24	567.902,622 584.569,179	25	567.910,882 584.559,467	12.75
27	567.923,457 584.536,86	28	567.928,276 584.533,341	5.967
30	567.998,542 584.434,333	31	568.002,575 584.428,65	6.969
33	568.012,262 584.428,199	34	568.018,849 584.443,214	16.396
36	568.045,708 584.416,427	37	568.051,22 584.419,071	6.113
39	568.073,269 584.427,792	40	568.081,95 584.431,825	9.572
42	568.090,894 584.437,123	1	568.121,238 584.456,674	36.097

**** Lungimile segmentelor sunt determinate în planul de proiecţie Stereo 70 şi sunt rotunjite la 1 milimetru.**
***** Distanţa dintre puncte este formată din segmente cumulate ce sunt mai mici decât valoarea 1 milimetru.**

Document care conține date cu caracter personal, protejat de prevederile Regulamentului (UE) nr. 679/2016 și Legii 190/2018

DATE DESPRE IMOBILUL NR. 7494

Oficiul de Cadastru şi Publicitate Imobiliară NEAMT
Biroul de Cadastru şi Publicitate Imobiliară Bicaz

A. Partea I. Descrierea imobilului

TEREN Extravilan

Adresa: Jud. Neamt, Extravilan Damuc, Punct 'Paraul Fruntii'

Nr. Crt	Nr cadastral Nr. topografic	Suprafaţa* (mp)	Observaţii / Referinţe
A1	51367	889	Sector cadastral:104 Teren imprejmuit; Actualizare cu C1

Construcţii

Crt	Nr cadastral Nr. topografic	Adresa	Observaţii / Referinţe
A1.1		Jud. Neamt	Nr. niveluri:1; S. construita la sol:80 mp;

B. Partea II. Proprietari şi acte

Inscrieri privitoare la dreptul de proprietate şi alte drepturi reale		Referinţe
6542 / 29/03/2021		
Act Notarial nr. Act de dezmembrare aut. nr. 374, din 29/03/2021 emis de NP FLOAREŞ Anca;		
B1	Se infiinteaza cartea funciara 51367 a imobilului cu numarul cadastral 51367 / UAT Damuc, rezultat din dezmembrarea imobilului cu numarul cadastral 50710 inscris in cartea funciara 50710;	A1
6543 / 29/03/2021		
Act Notarial nr. Contract de donatie aut. nr. 375, din 29/03/2021 emis de NP FLOAREŞ Anca;		
B5	Intabulare, drept de PROPRIETATE, cu titlu de drept de donatie, ca bun propriu,, dobandit prin Conventie, cota actuala 1/1, cota initiala 1/1	A1
	1) **ROMANESCU DUMITRU**	
7494 / 19/10/2023		
Act Administrativ nr. 2211, din 10/11/2023 emis de PRIMARIA COM.DAMUC;		
B6	Intabulare, drept de PROPRIETATE, dobandit prin Lege, cota actuala 1/1, cota initiala 1/1	A1.1
	1) **ROMANESCU DUMITRU**	

C. Partea III. SARCINI .

Inscrieri privind dezmembramintele dreptului de proprietate, drepturi reale de garanţie şi sarcini	Referinţe
NU SUNT	

Anexa Nr. 1 La Partea I

Teren

Nr cadastral	Suprafaţa (mp)*	Observaţii / Referinţe
51367	889	Actualizare cu C1

* Suprafaţa este determinată in planul de proiecţie Stereo 70.

DETALII LINIARE IMOBIL

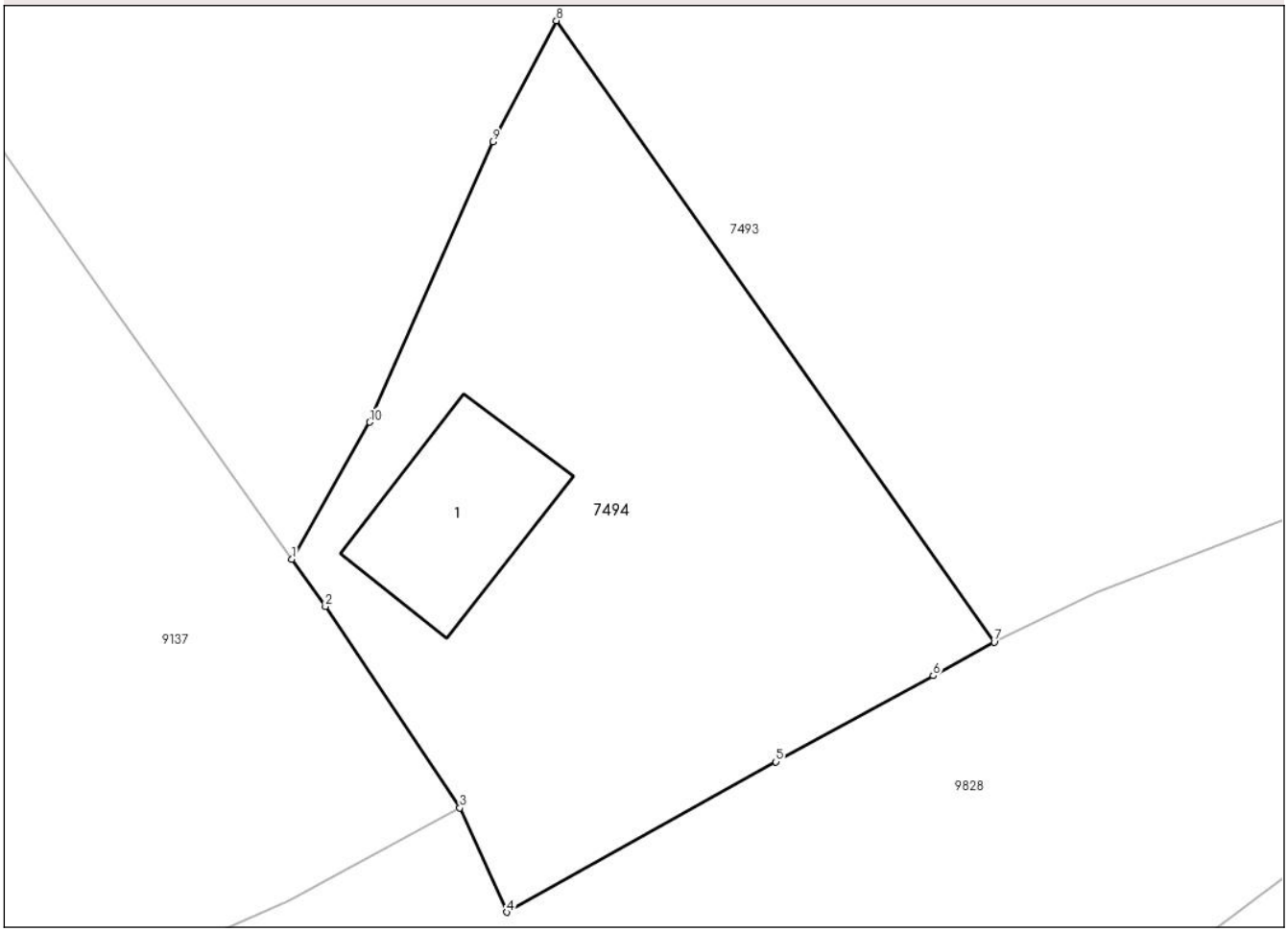

Date referitoare la teren

Crt	Categorie folosință	Intra vilan	Suprafaţa (mp)	Tarla	Parcelă	Nr. topo	Observaţii / Referinţe
1	curti constructii	NU	582	-	-	-	
2	arabil	NU	108	-	-	-	
3	faneata	NU	199	-	-	-	

Date referitoare la construcţii

Crt	Număr	Destinaţie construcţie	Supraf. (mp)	Situaţie juridică	Observaţii / Referinţe
A1.1		constructii anexa	80	Cu acte	Nr. niveluri:1; S. construita la sol:80 mp;

Lungime Segmente
1) Valorile lungimilor segmentelor sunt obţinute din proiecţie în plan.

Punct început	X / Y	Punct sfârşit	X / Y	Lungime segment (** (m)
1	568.008,101 584.420,864	2	568.009,891 584.418,341	3.093
2	568.009,891 584.418,341	3	568.017,085 584.407,56	12.961

Document care conține date cu caracter personal, protejat de prevederile Regulamentului (UE) nr. 679/2016 și Legii 190/2018

Punct început	X / Y	Punct sfârşit	X / Y	Lungime segment (** (m)
3	568.017,085 584.407,56	4	568.019,603 584.401,99	6.113
4	568.019,603 584.401,99	5	568.034,016 584.410,031	16.504
5	568.034,016 584.410,031	6	568.042,441 584.414,64	9.603
6	568.042,441 584.414,64	7	568.045,708 584.416,427	3.724
7	568.045,708 584.416,427	8	568.022,263 584.449,681	40.688
8	568.022,263 584.449,681	9	568.018,849 584.443,214	7.313
9	568.018,849 584.443,214	10	568.012,262 584.428,199	16.396
10	568.012,262 584.428,199	1	568.008,101 584.420,864	8.433

** Lungimile segmentelor sunt determinate în planul de proiecţie Stereo 70 şi sunt rotunjite la 1 milimetru.
*** Distanţa dintre puncte este formată din segmente cumulate ce sunt mai mici decât valoarea 1 milimetru.

Document care conține date cu caracter personal, protejat de prevederile Regulamentului (UE) nr. 679/2016 și Legii 190/2018