DATE DESPRE IMOBILUL NR. 1371

Oficiul de Cadastru şi Publicitate Imobiliară NEAMT
Biroul de Cadastru şi Publicitate Imobiliară Bicaz

A. Partea I. Descrierea imobilului

TEREN Intravilan

Adresa: Loc. Damuc, Jud. Neamt

Nr. Crt	Nr cadastral Nr. topografic	Suprafaţa* (mp)	Observaţii / Referinţe
A1	50729	1.218	Sector cadastral:84 Teren imprejmuit;

B. Partea II. Proprietari şi acte

Inscrieri privitoare la dreptul de proprietate şi alte drepturi reale		Referinţe
22924 / 30/10/2015		
Act Notarial nr. Contract de donatie aut. nr. 2121, din 28/10/2015 emis de NP BALUT MARIA LILIANA;		
B1	Intabulare, drept de PROPRIETATEcu titlu de drept de donatie, ca bun propriu,, dobandit prin Conventie, cota actuala 1/1, cota initiala 1/1	A1
	1) **MICLOŞ ANIŞOARA**, -casatorita	

C. Partea III. SARCINI .

Inscrieri privind dezmembramintele dreptului de proprietate, drepturi reale de garanţie şi sarcini	Referinţe
NU SUNT	

Document care conține date cu caracter personal, protejat de prevederile Regulamentului (UE) nr. 679/2016 și Legii 190/2018

Anexa Nr. 1 La Partea I

Teren

Nr cadastral	Suprafaţa (mp)*	Observaţii / Referinţe
50729	1.218	

* Suprafaţa este determinată in planul de proiecţie Stereo 70.

DETALII LINIARE IMOBIL

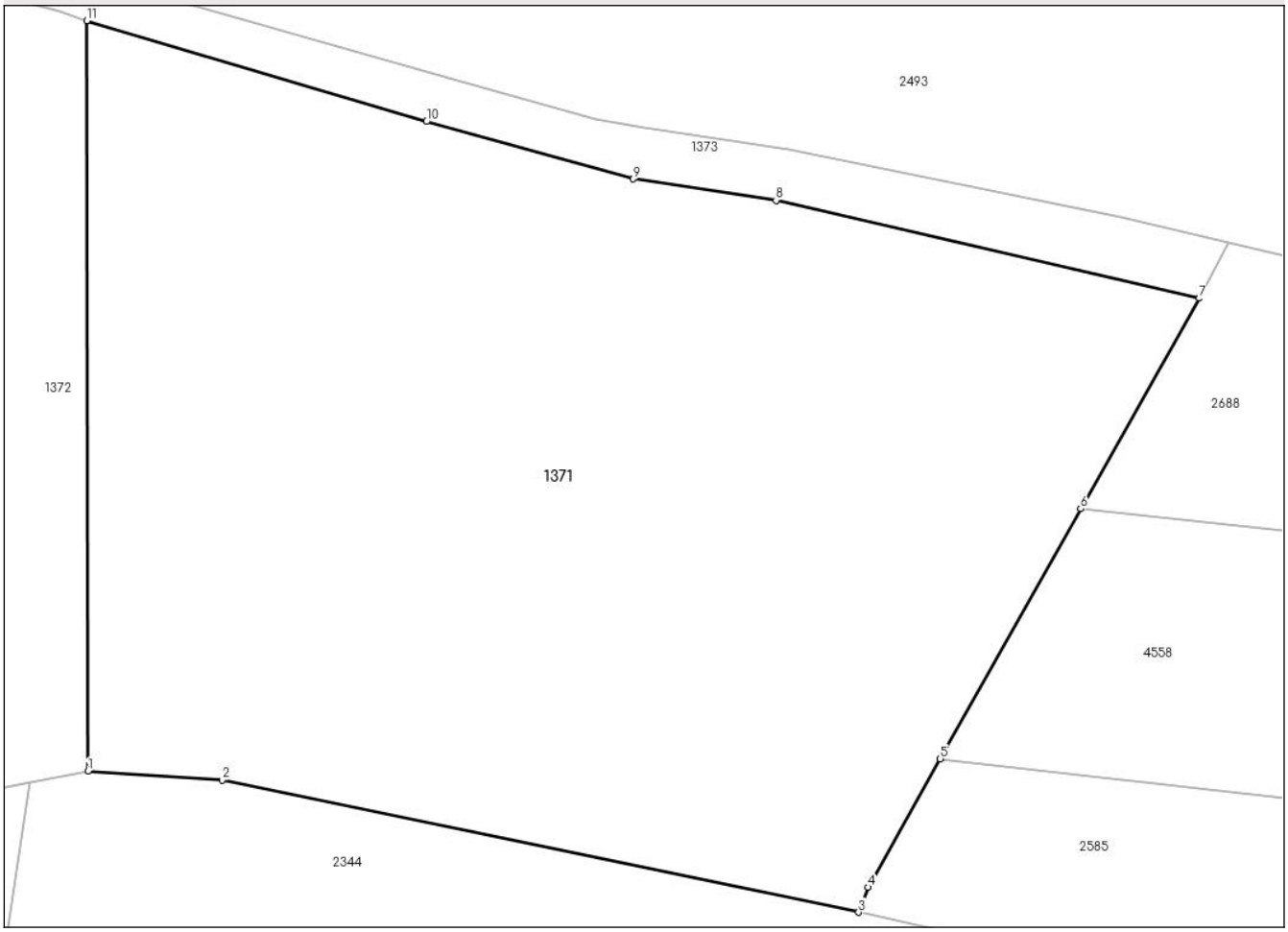

Date referitoare la teren

Crt	Categorie folosință	Intra vilan	Suprafaţa (mp)	Tarla	Parcelă	Nr. topo	Observaţii / Referinţe
1	arabil	DA	1.218	-	-	-	Accesul la teren se va face prin proprietatea de la Nord-Oniga Ion si Ana-drum

Lungime Segmente
1) Valorile lungimilor segmentelor sunt obţinute din proiecţie în plan.

Punct început	X / Y	Punct sfârşit	X / Y	Lungime segment (** (m)
1	569.219,675 586.041,849	2	569.225,436 586.041,458	5.774
2	569.225,436 586.041,458	3	569.252,804 586.035,79	27.949
3	569.252,804 586.035,79	4	569.253,2 586.036,86	1.141
4	569.253,2 586.036,86	5	569.256,305 586.042,376	6.33
5	569.256,305 586.042,376	6	569.262,348 586.053,11	12.318

Document care conține date cu caracter personal, protejat de prevederile Regulamentului (UE) nr. 679/2016 și Legii 190/2018

Punct început	X / Y	Punct sfârşit	X / Y	Lungime segment (** (m)
6	569.262,348 586.053,11	7	569.267,438 586.062,152	10.376
7	569.267,438 586.062,152	8	569.249,249 586.066,358	18.669
8	569.249,249 586.066,358	9	569.243,116 586.067,271	6.201
9	569.243,116 586.067,271	10	569.234,225 586.069,736	9.226
10	569.234,225 586.069,736	11	569.219,633 586.074,066	15.221
11	569.219,633 586.074,066	1	569.219,675 586.041,849	32.217

** Lungimile segmentelor sunt determinate în planul de proiecţie Stereo 70 şi sunt rotunjite la 1 milimetru.
*** Distanţa dintre puncte este formată din segmente cumulate ce sunt mai mici decât valoarea 1 milimetru.

Document care conține date cu caracter personal, protejat de prevederile Regulamentului (UE) nr. 679/2016 și Legii 190/2018

DATE DESPRE IMOBILUL NR. 1372

Oficiul de Cadastru şi Publicitate Imobiliară NEAMT
Biroul de Cadastru şi Publicitate Imobiliară Bicaz

A. Partea I. Descrierea imobilului

TEREN Intravilan

Adresa: Loc. Damuc, Jud. Neamt

Nr. Crt	Nr cadastral Nr. topografic	Suprafaţa* (mp)	Observaţii / Referinţe
A1	50719	858	Sector cadastral:84 Teren neimprejmuit; Radiere constructie C1

B. Partea II. Proprietari şi acte

Inscrieri privitoare la dreptul de proprietate şi alte drepturi reale		Referinţe
22923 / 30/10/2015		
Act Notarial nr. Contract de donatie aut. nr. 2126, din 28/10/2015 emis de NP BALUT MARIA LILIANA;		
B1	Intabulare, drept de PROPRIETATEcu titlu de drept de donatie, ca bun propriu,, dobandit prin Conventie, cota actuala 1/1, cota initiala 1/1	A1
	1) **MICLOŞ ANIŞOARA**, -casatorita	

C. Partea III. SARCINI .

Inscrieri privind dezmembramintele dreptului de proprietate, drepturi reale de garanţie şi sarcini	Referinţe
NU SUNT	

Document care conține date cu caracter personal, protejat de prevederile Regulamentului (UE) nr. 679/2016 și Legii 190/2018

Anexa Nr. 1 La Partea I

Teren

Nr cadastral	Suprafaţa (mp)*	Observaţii / Referinţe
50719	858	Radiere constructie C1

* Suprafaţa este determinată in planul de proiecţie Stereo 70.

DETALII LINIARE IMOBIL

Date referitoare la teren

Crt	Categorie folosință	Intra vilan	Suprafaţa (mp)	Tarla	Parcelă	Nr. topo	Observaţii / Referinţe
1	faneata	DA	858	-	-	-	Accesul la teren se va face prin-drum acces-Oniga Ion si Oniga Ana

Lungime Segmente
1) Valorile lungimilor segmentelor sunt obţinute din proiecţie în plan.

Punct început	X / Y	Punct sfârşit	X / Y	Lungime segment (** (m)
1	569.193,64 586.029,36	2	569.197,76 586.032,62	5.254
2	569.197,76 586.032,62	3	569.206,89 586.038,17	10.685
3	569.206,89 586.038,17	4	569.211,331 586.040,234	4.897
4	569.211,331 586.040,234	5	569.219,675 586.041,849	8.499
5	569.219,675 586.041,849	6	569.219,633 586.074,066	32.217

Document care conține date cu caracter personal, protejat de prevederile Regulamentului (UE) nr. 679/2016 și Legii 190/2018

Punct început	X / Y	Punct sfârşit	X / Y	Lungime segment (** (m)
6	569.219,633 586.074,066	7	569.218,466 586.074,456	1.23
7	569.218,466 586.074,456	8	569.208,56 586.077,115	10.257
8	569.208,56 586.077,115	9	569.203,051 586.064,655	13.624
9	569.203,051 586.064,655	10	569.191,487 586.053,038	16.391
10	569.191,487 586.053,038	11	569.191,973 586.044,667	8.385
11	569.191,973 586.044,667	1	569.193,64 586.029,36	15.398

** Lungimile segmentelor sunt determinate în planul de proiecţie Stereo 70 şi sunt rotunjite la 1 milimetru.
*** Distanţa dintre puncte este formată din segmente cumulate ce sunt mai mici decât valoarea 1 milimetru.

Document care conține date cu caracter personal, protejat de prevederile Regulamentului (UE) nr. 679/2016 și Legii 190/2018

DATE DESPRE IMOBILUL NR. 1373

Oficiul de Cadastru şi Publicitate Imobiliară NEAMT
Biroul de Cadastru şi Publicitate Imobiliară Bicaz

A. Partea I. Descrierea imobilului

TEREN Intravilan

Adresa: Loc. Damuc, Jud. Neamt

Nr. Crt	Nr cadastral Nr. topografic	Suprafaţa* (mp)	Observaţii / Referinţe
A1	50716	313	Sector cadastral:84 Teren neimprejmuit;

B. Partea II. Proprietari şi acte

Inscrieri privitoare la dreptul de proprietate şi alte drepturi reale		Referinţe
22925 / 30/10/2015		
Act Notarial nr. Contract de donatie aut. nr. 2126, din 28/10/2015 emis de NP BALUT MARIA LILIANA;		
B1	Intabulare, drept de PROPRIETATEcu titlu de drept de donatie, ca bun propriu,, dobandit prin Conventie, cota actuala 1/1, cota initiala 1/1	A1
	1) **MICLOŞ ANIŞOARA**, -casatorita	

C. Partea III. SARCINI

Inscrieri privind dezmembramintele dreptului de proprietate, drepturi reale de garanţie şi sarcini		Referinţe
22925 / 30/10/2015		
Act Notarial nr. Contract de donatie aut. nr. 2126, din 28/10/2015 emis de NP BALUT MARIA LILIANA;		
C1	Intabulare, drept de UZUFRUCT VIAGER, dobandit prin Conventie, cota actuala 1/1, cota initiala 1/1	A1
	1) **ONIGA ANA**, -soti 2) **ONIGA ION**	

Document care conține date cu caracter personal, protejat de prevederile Regulamentului (UE) nr. 679/2016 și Legii 190/2018

Anexa Nr. 1 La Partea I

Teren

Nr cadastral	Suprafaţa (mp)*	Observaţii / Referinţe
50716	313	

* Suprafaţa este determinată in planul de proiecţie Stereo 70.

DETALII LINIARE IMOBIL

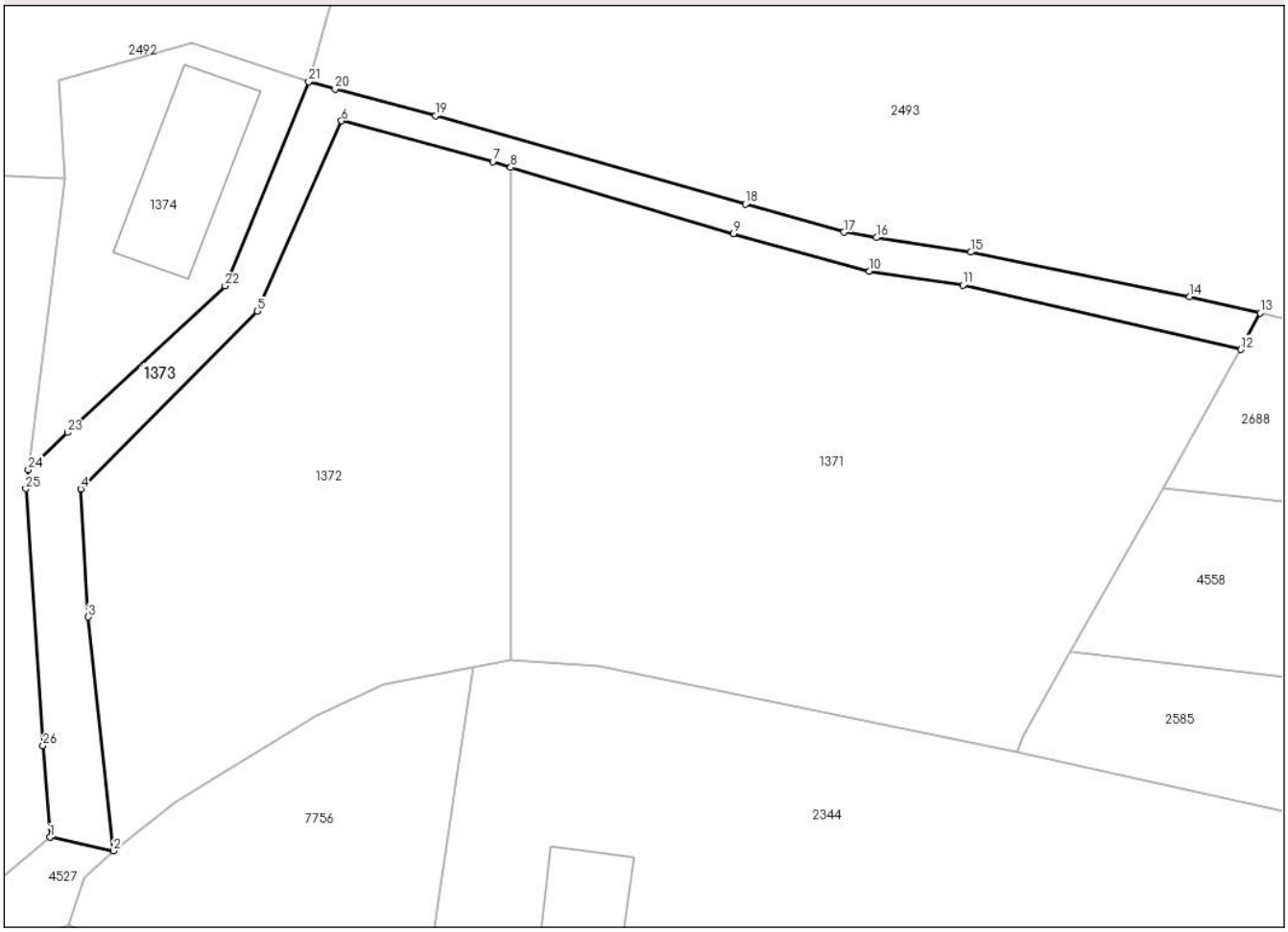

Date referitoare la teren

Crt	Categorie folosință	Intra vilan	Suprafaţa (mp)	Tarla	Parcelă	Nr. topo	Observaţii / Referinţe
1	drum	DA	313	-	-	-	Asigura accesul la vecinatati

Lungime Segmente
1) Valorile lungimilor segmentelor sunt obţinute din proiecţie în plan.

Punct început	X / Y	Punct sfârşit	X / Y	Lungime segment (** (m)
1	569.189,48 586.030,26	2	569.193,64 586.029,36	4.256
3	569.191,973 586.044,667	4	569.191,487 586.053,038	8.385
5	569.203,051 586.064,655	6	569.208,56 586.077,115	13.624
7	569.218,466 586.074,456	8	569.219,633 586.074,066	1.23
9	569.234,225 586.069,736	10	569.243,116 586.067,271	9.226

Punct început	X / Y	Punct sfârşit	X / Y	Lungime segment (** (m)
2	569.193,64 586.029,36	3	569.191,973 586.044,667	15.398
4	569.191,487 586.053,038	5	569.203,051 586.064,655	16.391
6	569.208,56 586.077,115	7	569.218,466 586.074,456	10.257
8	569.219,633 586.074,066	9	569.234,225 586.069,736	15.221
10	569.243,116 586.067,271	11	569.249,249 586.066,358	6.201

Document care conține date cu caracter personal, protejat de prevederile Regulamentului (UE) nr. 679/2016 și Legii 190/2018

Punct început	X / Y	Punct sfârşit	X / Y	Lungime segment (** (m)
11	569.249,249 586.066,358	12	569.267,438 586.062,152	18.669
13	569.268,72 586.064,538	14	569.264,1 586.065,606	4.742
15	569.249,776 586.068,526	16	569.243,58 586.069,48	6.269
17	569.241,474 586.069,836	18	569.235,01 586.071,66	6.716
19	569.214,73 586.077,45	20	569.208,132 586.079,181	6.821
21	569.206,42 586.079,66	22	569.200,931 586.066,325	14.421
23	569.190,619 586.056,729	24	569.188,047 586.054,296	3.54
25	569.187,89 586.053,047	26	569.189,014 586.036,239	16.846

Punct început	X / Y	Punct sfârşit	X / Y	Lungime segment (** (m)
12	569.267,438 586.062,152	13	569.268,72 586.064,538	2.709
14	569.264,1 586.065,606	15	569.249,776 586.068,526	14.619
16	569.243,58 586.069,48	17	569.241,474 586.069,836	2.136
18	569.235,01 586.071,66	19	569.214,73 586.077,45	21.09
20	569.208,132 586.079,181	21	569.206,42 586.079,66	1.778
22	569.200,931 586.066,325	23	569.190,619 586.056,729	14.086
24	569.188,047 586.054,296	25	569.187,89 586.053,047	1.259
26	569.189,014 586.036,239	1	569.189,48 586.030,26	5.997

** Lungimile segmentelor sunt determinate în planul de proiecţie Stereo 70 şi sunt rotunjite la 1 milimetru.
*** Distanţa dintre puncte este formată din segmente cumulate ce sunt mai mici decât valoarea 1 milimetru.

Document care conține date cu caracter personal, protejat de prevederile Regulamentului (UE) nr. 679/2016 și Legii 190/2018

DATE DESPRE IMOBILUL NR. 1374

Oficiul de Cadastru şi Publicitate Imobiliară NEAMT
Biroul de Cadastru şi Publicitate Imobiliară Bicaz

A. Partea I. Descrierea imobilului

TEREN Intravilan

Adresa: Loc. Damuc, Jud. Neamt

Nr. Crt	Nr cadastral Nr. topografic	Suprafaţa* (mp)	Observaţii / Referinţe
A1	50715	270	Sector cadastral:84 Teren neimprejmuit;

Construcţii

Crt	Nr cadastral Nr. topografic	Adresa	Observaţii / Referinţe
A1.1	50715-C1	Loc. Damuc, Jud. Neamt	Nr. niveluri:1; S. construita la sol:69 mp; Grajd(P) construit in anul 1929.suprafata construita desfasurata=69mp

B. Partea II. Proprietari şi acte

Inscrieri privitoare la dreptul de proprietate şi alte drepturi reale		Referinţe
22926 / 30/10/2015		
Act Notarial nr. Contract de donatie aut. nr. 2126, din 28/10/2015 emis de NP BALUT MARIA LILIANA;		
B1	Intabulare, drept de PROPRIETATEcu titlu de drept de donatie, ca bun propriu,, dobandit prin Conventie, cota actuala 1/1, cota initiala 1/1	A1, A1.1
	1) **MICLOŞ ANIŞOARA**, -casatorita	

C. Partea III. SARCINI

Inscrieri privind dezmembramintele dreptului de proprietate, drepturi reale de garanţie şi sarcini		Referinţe
22926 / 30/10/2015		
Act Notarial nr. Contract de donatie aut. nr. 2126, din 28/10/2015 emis de NP BALUT MARIA LILIANA;		
C1	Intabulare, drept de UZUFRUCT VIAGER, dobandit prin Conventie, cota actuala 1/1, cota initiala 1/1	A1, A1.1
	1) **ONIGA ION** 2) **ONIGA ANA**, -soti	

Document care conține date cu caracter personal, protejat de prevederile Regulamentului (UE) nr. 679/2016 și Legii 190/2018

Anexa Nr. 1 La Partea I

Teren

Nr cadastral	Suprafaţa (mp)*	Observaţii / Referinţe
50715	270	

* Suprafaţa este determinată in planul de proiecţie Stereo 70.

DETALII LINIARE IMOBIL

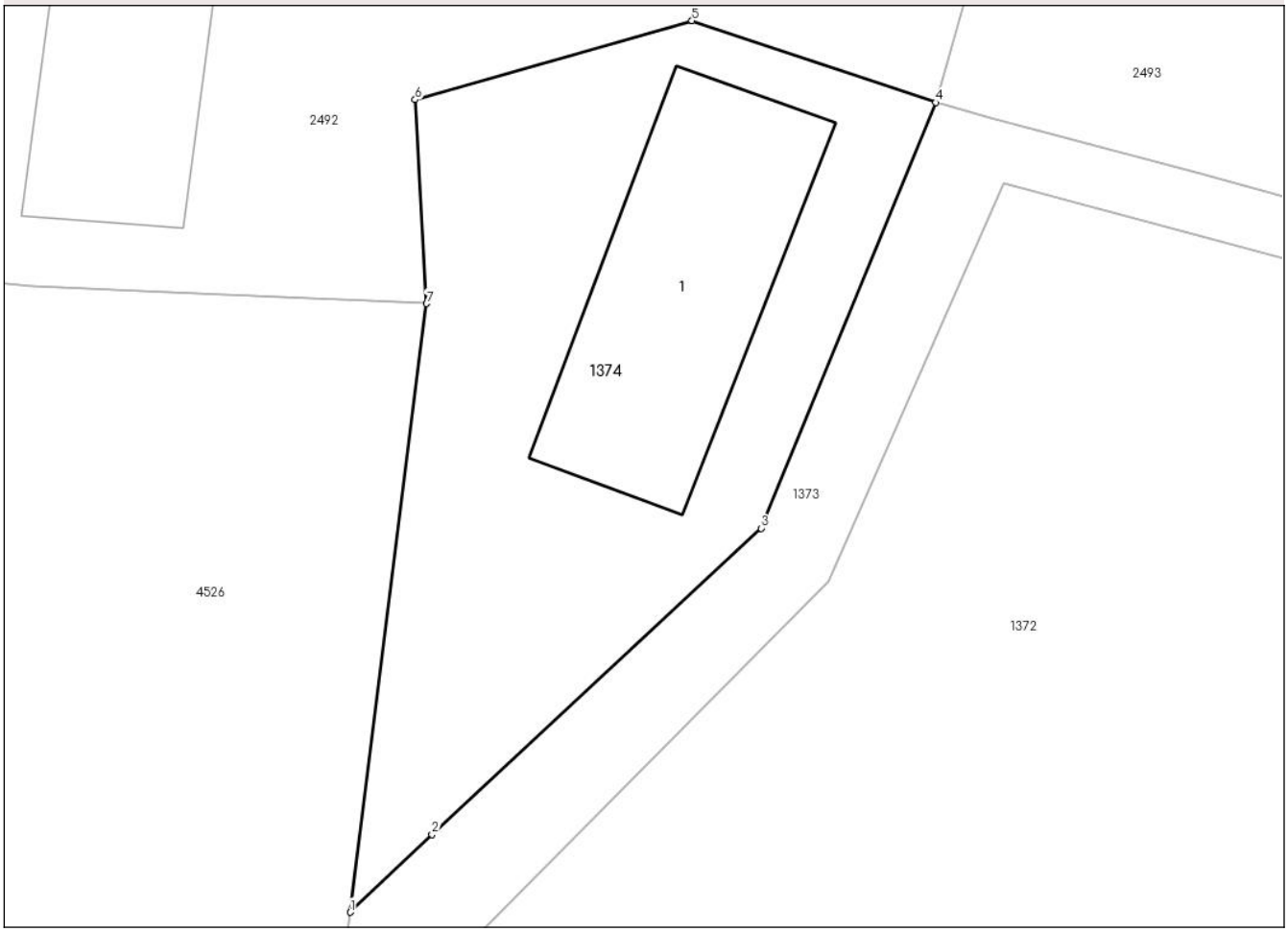

Date referitoare la teren

Crt	Categorie folosință	Intra vilan	Suprafaţa (mp)	Tarla	Parcelă	Nr. topo	Observaţii / Referinţe
1	curti constructii	DA	270	-	-	-	Accesul la teren se va face prin proprietatea de la sud-est-drum acces-Oniga Ion si Oniga Ana

Date referitoare la construcţii

Crt	Număr	Destinaţie construcţie	Supraf. (mp)	Situaţie juridică	Observaţii / Referinţe
A1.1	50715-C1	constructii anexa	69	Cu acte	Nr. niveluri:1; S. construita la sol:69 mp; Grajd (P) construit in anul 1929.suprafata construita desfasurata=69mp

Lungime Segmente
1) Valorile lungimilor segmentelor sunt obţinute din proiecţie în plan.

Punct început	X / Y	Punct sfârşit	X / Y	Lungime segment (** (m)
1	569.188,047 586.054,296	2	569.190,619 586.056,729	3.54
2	569.190,619 586.056,729	3	569.200,931 586.066,325	14.086
3	569.200,931 586.066,325	4	569.206,42 586.079,66	14.421

Document care conține date cu caracter personal, protejat de prevederile Regulamentului (UE) nr. 679/2016 și Legii 190/2018

Punct început	X / Y	Punct sfârşit	X / Y	Lungime segment (** (m)
4	569.206,42 586.079,66	5	569.198,767 586.082,224	8.071
5	569.198,767 586.082,224	6	569.190,086 586.079,75	9.027
6	569.190,086 586.079,75	7	569.190,449 586.073,362	6.398
7	569.190,449 586.073,362	1	569.188,047 586.054,296	19.217

** Lungimile segmentelor sunt determinate în planul de proiecţie Stereo 70 şi sunt rotunjite la 1 milimetru.
*** Distanţa dintre puncte este formată din segmente cumulate ce sunt mai mici decât valoarea 1 milimetru.

Document care conține date cu caracter personal, protejat de prevederile Regulamentului (UE) nr. 679/2016 și Legii 190/2018

DATE DESPRE IMOBILUL NR. 1870

Oficiul de Cadastru şi Publicitate Imobiliară NEAMT
Biroul de Cadastru şi Publicitate Imobiliară Bicaz

A. Partea I. Descrierea imobilului

TEREN Intravilan

Adresa: Loc. Damuc, Jud. Neamt

Nr. Crt	Nr cadastral Nr. topografic	Suprafaţa* (mp)	Observaţii / Referinţe
A1		352	Sector cadastral:84 Teren imprejmuit;

Construcţii

Crt	Nr cadastral Nr. topografic	Adresa	Observaţii / Referinţe
A1.1		Loc. Damuc, Jud. Neamt	Nr. niveluri:1; S. construita la sol:52 mp;

B. Partea II. Proprietari şi acte

Inscrieri privitoare la dreptul de proprietate şi alte drepturi reale		Referinţe
1870 / 16/06/2023		
Act Administrativ nr. 1276, din 16/06/2023 emis de Primaria com Damuc;		
B1	Inscrierea posesiei, drept de PROPRIETATE, dobandit prin Lege, cota actuala 1/1, cota initiala 1/1	A1
	1) **ROȘU-GĂINĂ MARINEL**	
Act Administrativ nr. 1806, din 26/09/2023 emis de Primaria com Damuc;		
B2	Intabulare, drept de PROPRIETATE, dobandit prin Lege, cota actuala 1/1, cota initiala 1/1	A1.1
	1) **ROȘU-GĂINĂ MARINEL**	

C. Partea III. SARCINI .

Inscrieri privind dezmembramintele dreptului de proprietate, drepturi reale de garanţie şi sarcini	Referinţe
NU SUNT	

Document care conține date cu caracter personal, protejat de prevederile Regulamentului (UE) nr. 679/2016 și Legii 190/2018

Anexa Nr. 1 La Partea I

Teren

Nr cadastral	Suprafaţa (mp)*	Observaţii / Referinţe
	352	

* Suprafaţa este determinată in planul de proiecţie Stereo 70.

DETALII LINIARE IMOBIL

Date referitoare la teren

Crt	Categorie folosință	Intra vilan	Suprafaţa (mp)	Tarla	Parcelă	Nr. topo	Observaţii / Referinţe
1	curti constructii	DA	352	43	1846; 1847	-	

Date referitoare la construcţii

Crt	Număr	Destinaţie construcţie	Supraf. (mp)	Situaţie juridică	Observaţii / Referinţe
A1.1		constructii de locuinte	52	Cu acte	Nr. niveluri:1; S. construita la sol:52 mp;

Lungime Segmente
1) Valorile lungimilor segmentelor sunt obţinute din proiecţie în plan.

Punct început	X / Y	Punct sfârşit	X / Y	Lungime segment (** (m)
1	569.120,002 586.016,137	2	569.120,22 585.984,905	31.233
2	569.120,22 585.984,905	3	569.130,59 585.984,584	10.375
3	569.130,59 585.984,584	4	569.130,536 585.987,2	2.617
4	569.130,536 585.987,2	5	569.130,487 585.989,593	2.394

Document care conține date cu caracter personal, protejat de prevederile Regulamentului (UE) nr. 679/2016 și Legii 190/2018

Punct început	X / Y	Punct sfârşit	X / Y	Lungime segment (** (m)
5	569.130,487 585.989,593	6	569.130,374 585.993,417	3.826
6	569.130,374 585.993,417	7	569.130,196 585.995,667	2.257
7	569.130,196 585.995,667	8	569.129,87 586.004,247	8.586
8	569.129,87 586.004,247	9	569.129,683 586.009,298	5.054
9	569.129,683 586.009,298	10	569.129,458 586.020,348	11.052
10	569.129,458 586.020,348	11	569.123,487 586.020,433	5.972
11	569.123,487 586.020,433	12	569.120,052 586.020,415	3.435
12	569.120,052 586.020,415	1	569.120,002 586.016,137	4.278

** Lungimile segmentelor sunt determinate în planul de proiecţie Stereo 70 şi sunt rotunjite la 1 milimetru.
*** Distanţa dintre puncte este formată din segmente cumulate ce sunt mai mici decât valoarea 1 milimetru.

Document care conține date cu caracter personal, protejat de prevederile Regulamentului (UE) nr. 679/2016 și Legii 190/2018

DATE DESPRE IMOBILUL NR. 1873

Oficiul de Cadastru şi Publicitate Imobiliară NEAMT
Biroul de Cadastru şi Publicitate Imobiliară Bicaz

A. Partea I. Descrierea imobilului

TEREN Intravilan

Adresa: Loc. Damuc, Jud. Neamt

Nr. Crt	Nr cadastral Nr. topografic	Suprafaţa* (mp)	Observaţii / Referinţe
A1		1.619	Sector cadastral:84 Teren imprejmuit;

Construcţii

Crt	Nr cadastral Nr. topografic	Adresa	Observaţii / Referinţe
A1.1		Loc. Damuc, Jud. Neamt	Nr. niveluri:3; S. construita la sol:144 mp; S+P+M
A1.2		Loc. Damuc, Jud. Neamt	Nr. niveluri:1; S. construita la sol:60 mp;

B. Partea II. Proprietari şi acte

Inscrieri privitoare la dreptul de proprietate şi alte drepturi reale		Referinţe
1873 / 16/06/2023		
Act Administrativ nr. 1277, din 16/06/2023 emis de Primaria com Damuc;		
B1	Inscrierea posesiei, drept de PROPRIETATE, dobandit prin Lege, cota actuala 1/1, cota initiala 1/1	A1
	1) **ONIGA NICULINA** 2) **ONIGA CĂTĂLIN**	
Act Administrativ nr. 1806, din 26/09/2023 emis de Primaria com Damuc;		
B2	Intabulare, drept de PROPRIETATE, dobandit prin Lege, cota actuala 1/1, cota initiala 1/1	A1.1, A1.2
	1) **ONIGA NICULINA** 2) **ONIGA CĂTĂLIN**	

C. Partea III. SARCINI .

Inscrieri privind dezmembramintele dreptului de proprietate, drepturi reale de garanţie şi sarcini	Referinţe
NU SUNT	

Document care conține date cu caracter personal, protejat de prevederile Regulamentului (UE) nr. 679/2016 și Legii 190/2018

Anexa Nr. 1 La Partea I

Teren

Nr cadastral	Suprafaţa (mp)*	Observaţii / Referinţe
	1.619	

* Suprafaţa este determinată in planul de proiecţie Stereo 70.

DETALII LINIARE IMOBIL

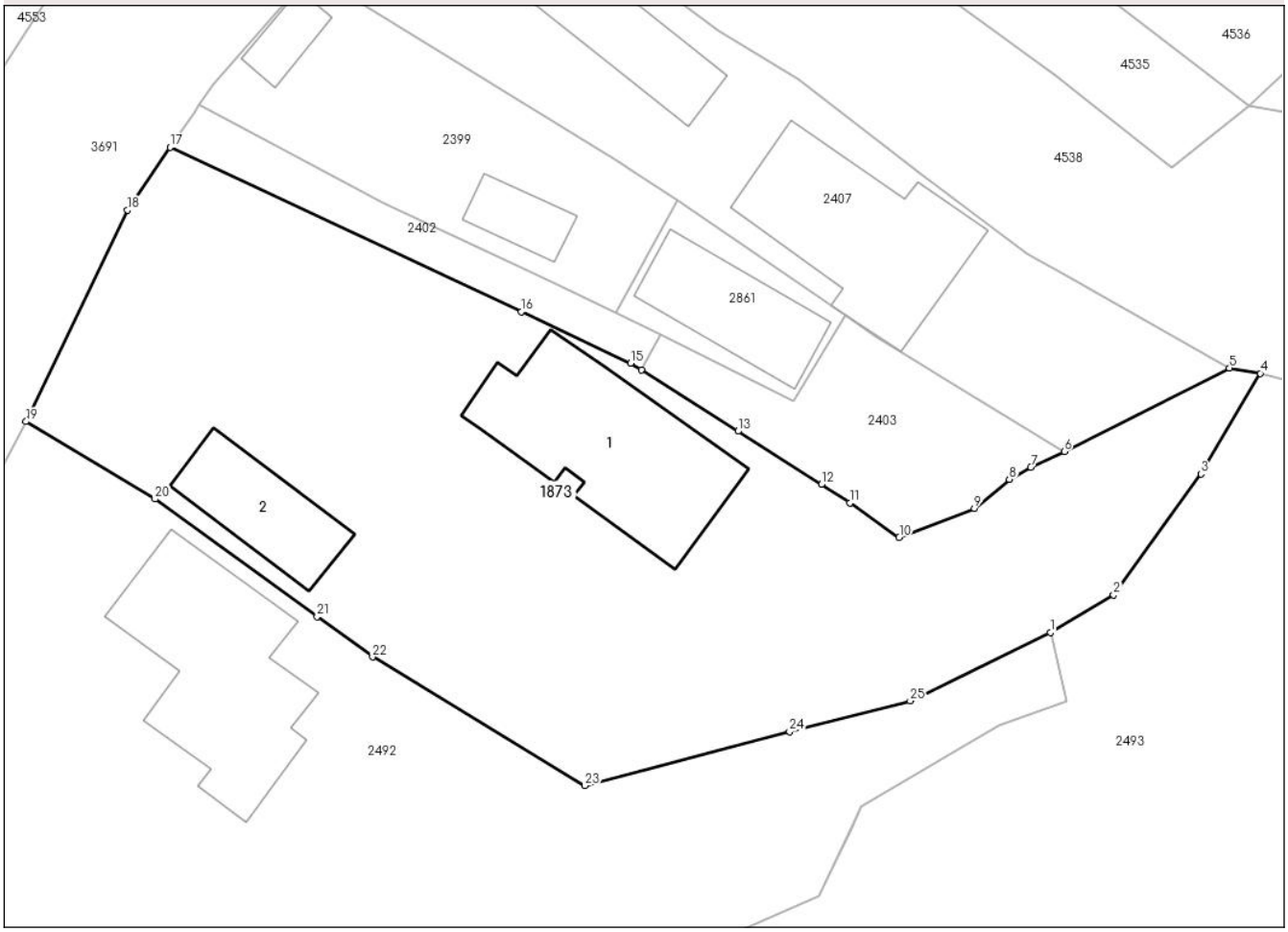

Date referitoare la teren

Crt	Categorie folosință	Intra vilan	Suprafaţa (mp)	Tarla	Parcelă	Nr. topo	Observaţii / Referinţe
1	curti constructii	DA	1.108	42	1826	-	
2	neproductiv	DA	511	42	1827	-	

Date referitoare la construcţii

Crt	Număr	Destinaţie construcţie	Supraf. (mp)	Situaţie juridică	Observaţii / Referinţe
A1.1		constructii de locuinte	144	Cu acte	Nr. niveluri:3; S. construita la sol:144 mp; S+P+M
A1.2		constructii anexa	60	Cu acte	Nr. niveluri:1; S. construita la sol:60 mp;

Lungime Segmente

1) Valorile lungimilor segmentelor sunt obţinute din proiecţie în plan.

Punct început	X / Y	Punct sfârşit	X / Y	Lungime segment (** (m)
1	569.267,161 586.133,244	2	569.271,496 586.135,819	5.042
3	569.277,481 586.144,108	4	569.281,541 586.150,988	7.989

Punct început	X / Y	Punct sfârşit	X / Y	Lungime segment (** (m)
2	569.271,496 586.135,819	3	569.277,481 586.144,108	10.224
4	569.281,541 586.150,988	5	569.279,418 586.151,355	2.154

Document care conține date cu caracter personal, protejat de prevederile Regulamentului (UE) nr. 679/2016 și Legii 190/2018

Punct început	X / Y	Punct sfârşit	X / Y	Lungime segment (** (m)
5	569.279,418 586.151,355	6	569.268,117 586.145,631	12.668
7	569.265,816 586.144,569	8	569.264,343 586.143,735	1.693
9	569.261,938 586.141,737	10	569.256,797 586.139,766	5.506
11	569.253,41 586.142,119	12	569.251,472 586.143,381	2.313
13	569.245,75 586.147,022	14	569.239,128 586.151,237	7.85
15	569.238,411 586.151,693	16	569.230,907 586.155,21	8.287
17	569.206,836 586.166,456	18	569.203,913 586.162,172	5.186
19	569.196,959 586.147,683	20	569.205,809 586.142,38	10.317
21	569.216,915 586.134,332	22	569.220,714 586.131,576	4.693
23	569.235,26 586.122,77	24	569.249,288 586.126,45	14.503
25	569.257,553 586.128,558	1	569.267,161 586.133,244	10.69

Punct început	X / Y	Punct sfârşit	X / Y	Lungime segment (** (m)
6	569.268,117 586.145,631	7	569.265,816 586.144,569	2.534
8	569.264,343 586.143,735	9	569.261,938 586.141,737	3.127
10	569.256,797 586.139,766	11	569.253,41 586.142,119	4.124
12	569.251,472 586.143,381	13	569.245,75 586.147,022	6.782
14	569.239,128 586.151,237	15	569.238,411 586.151,693	0.85
16	569.230,907 586.155,21	17	569.206,836 586.166,456	26.569
18	569.203,913 586.162,172	19	569.196,959 586.147,683	16.071
20	569.205,809 586.142,38	21	569.216,915 586.134,332	13.715
22	569.220,714 586.131,576	23	569.235,26 586.122,77	17.004
24	569.249,288 586.126,45	25	569.257,553 586.128,558	8.53

** Lungimile segmentelor sunt determinate în planul de proiecţie Stereo 70 şi sunt rotunjite la 1 milimetru.
*** Distanţa dintre puncte este formată din segmente cumulate ce sunt mai mici decât valoarea 1 milimetru.

Document care conține date cu caracter personal, protejat de prevederile Regulamentului (UE) nr. 679/2016 și Legii 190/2018

DATE DESPRE IMOBILUL NR. 2063

Oficiul de Cadastru şi Publicitate Imobiliară NEAMT
Biroul de Cadastru şi Publicitate Imobiliară Bicaz

A. Partea I. Descrierea imobilului

TEREN Extravilan

Adresa: Jud. Neamt

Nr. Crt	Nr cadastral Nr. topografic	Suprafaţa* (mp)	Observaţii / Referinţe
A1		717	Sector cadastral:84 Teren neimprejmuit;

B. Partea II. Proprietari şi acte

Inscrieri privitoare la dreptul de proprietate şi alte drepturi reale		Referinţe
2063 / 16/06/2023		
Act Administrativ nr. 1278, din 16/06/2023 emis de Primaria com Damuc;		
B1	Inscrierea posesiei, drept de PROPRIETATE, dobandit prin Lege, cota actuala 1/1, cota initiala 1/1	A1
	1) **COVASAN ANA** 2) **COVASAN SABIN**	

C. Partea III. SARCINI .

Inscrieri privind dezmembramintele dreptului de proprietate, drepturi reale de garanţie şi sarcini	Referinţe
NU SUNT	

Document care conține date cu caracter personal, protejat de prevederile Regulamentului (UE) nr. 679/2016 și Legii 190/2018

Anexa Nr. 1 La Partea I

Teren

Nr cadastral	Suprafaţa (mp)*	Observaţii / Referinţe
	717	

* Suprafaţa este determinată in planul de proiecţie Stereo 70.

DETALII LINIARE IMOBIL

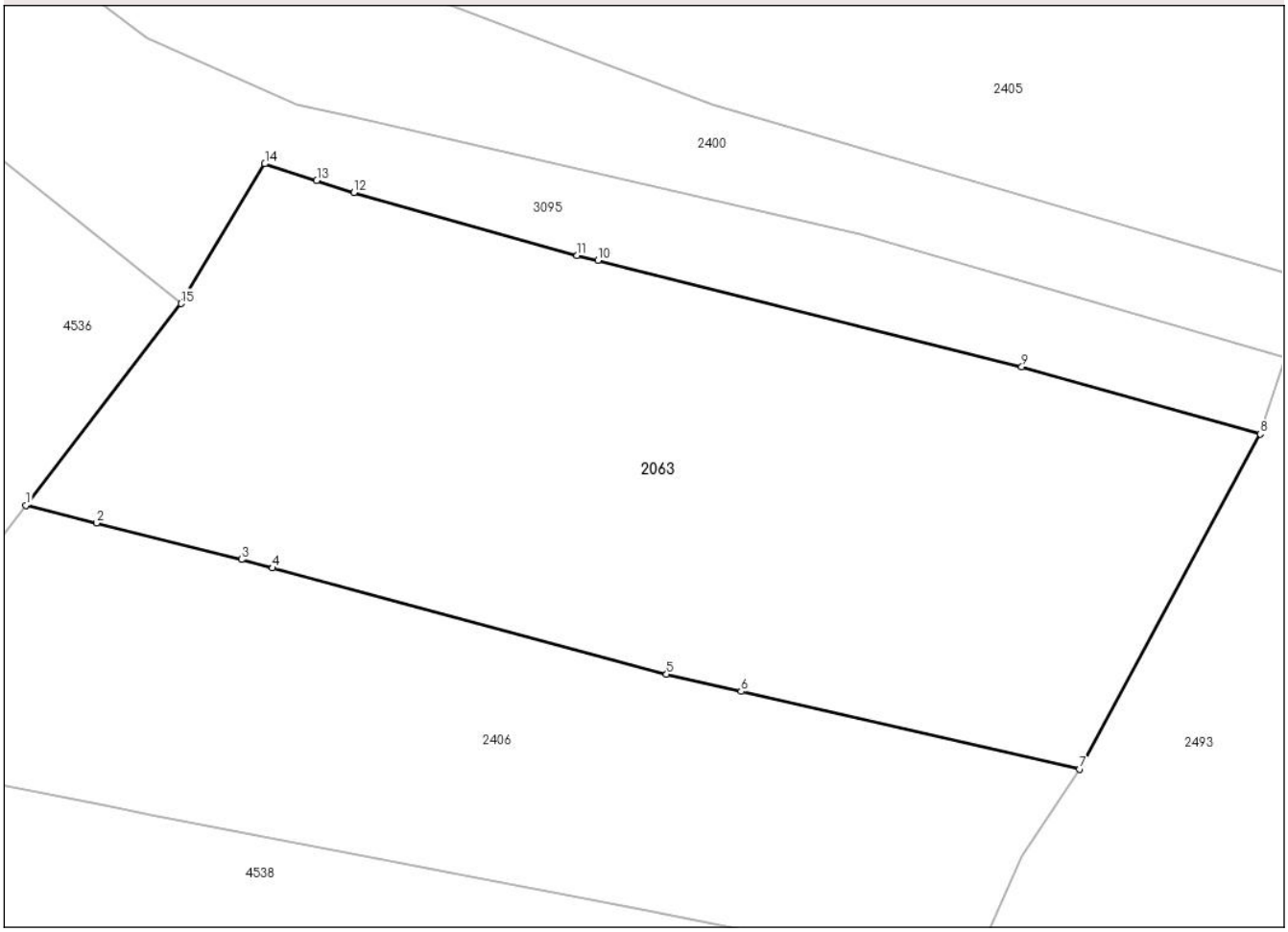

Date referitoare la teren

Crt	Categorie folosință	Intra vilan	Suprafaţa (mp)	Tarla	Parcelă	Nr. topo	Observaţii / Referinţe
1	arabil	NU	318	-	-	-	
2	drum	NU	43	-	-	-	Asigura accesul proprietatilor vecine
3	faneata	NU	356	-	-	-	

Lungime Segmente
1) Valorile lungimilor segmentelor sunt obţinute din proiecţie în plan.

Punct început	X / Y	Punct sfârşit	X / Y	Lungime segment (** (m)
1	569.290,586 586.179,493	2	569.293,571 586.178,742	3.078
2	569.293,571 586.178,742	3	569.299,691 586.177,203	6.311
3	569.299,691 586.177,203	4	569.301,013 586.176,846	1.369
4	569.301,013 586.176,846	5	569.317,657 586.172,355	17.239

Document care conține date cu caracter personal, protejat de prevederile Regulamentului (UE) nr. 679/2016 și Legii 190/2018

Punct început	X / Y	Punct sfârşit	X / Y	Lungime segment (** (m)
5	569.317,657 586.172,355	6	569.320,808 586.171,633	3.233
6	569.320,808 586.171,633	7	569.335,118 586.168,354	14.681
7	569.335,118 586.168,354	8	569.342,743 586.182,501	16.071
8	569.342,743 586.182,501	9	569.332,666 586.185,341	10.47
9	569.332,666 586.185,341	10	569.314,756 586.189,822	18.462
10	569.314,756 586.189,822	11	569.313,881 586.190,041	0.902
11	569.313,881 586.190,041	12	569.304,447 586.192,686	9.798
12	569.304,447 586.192,686	13	569.302,873 586.193,196	1.655
13	569.302,873 586.193,196	14	569.300,683 586.193,905	2.302
14	569.300,683 586.193,905	15	569.297,145 586.188,001	6.883
15	569.297,145 586.188,001	1	569.290,586 586.179,493	10.743

** Lungimile segmentelor sunt determinate în planul de proiecţie Stereo 70 şi sunt rotunjite la 1 milimetru.
*** Distanţa dintre puncte este formată din segmente cumulate ce sunt mai mici decât valoarea 1 milimetru.

Document care conține date cu caracter personal, protejat de prevederile Regulamentului (UE) nr. 679/2016 și Legii 190/2018

DATE DESPRE IMOBILUL NR. 2388

Oficiul de Cadastru şi Publicitate Imobiliară NEAMT
Biroul de Cadastru şi Publicitate Imobiliară Bicaz

A. Partea I. Descrierea imobilului

TEREN Intravilan

Adresa: Loc. Damuc, Jud. Neamt

Nr. Crt	Nr cadastral Nr. topografic	Suprafaţa* (mp)	Observaţii / Referinţe
A1		568	Sector cadastral:84 Teren neimprejmuit;

B. Partea II. Proprietari şi acte

Inscrieri privitoare la dreptul de proprietate şi alte drepturi reale		Referinţe
2388 / 16/06/2023		
Act Administrativ nr. 1279, din 16/06/2023 emis de Primaria com Damuc;		
B1	Inscrierea posesiei, drept de PROPRIETATE, dobandit prin Lege, cota actuala 1/1, cota initiala 1/1	A1
	1) **GÎRBULEŢ ION**	

C. Partea III. SARCINI .

Inscrieri privind dezmembramintele dreptului de proprietate, drepturi reale de garanţie şi sarcini	Referinţe
NU SUNT	

Document care conține date cu caracter personal, protejat de prevederile Regulamentului (UE) nr. 679/2016 și Legii 190/2018

Anexa Nr. 1 La Partea I

Teren

Nr cadastral	Suprafaţa (mp)*	Observaţii / Referinţe
	568	

* Suprafaţa este determinată in planul de proiecţie Stereo 70.

DETALII LINIARE IMOBIL

Date referitoare la teren

Crt	Categorie folosință	Intra vilan	Suprafaţa (mp)	Tarla	Parcelă	Nr. topo	Observaţii / Referinţe
1	faneata	DA	189	43	1853	-	
2	arabil	DA	379	43	1854	-	

Lungime Segmente
1) Valorile lungimilor segmentelor sunt obţinute din proiecţie în plan.

Punct început	X / Y	Punct sfârşit	X / Y	Lungime segment (** (m)
1	569.099,062 585.911,748	2	569.110,363 585.913,508	11.437
2	569.110,363 585.913,508	3	569.113,07 585.929,864	16.578
3	569.113,07 585.929,864	4	569.118,693 585.963,821	34.419
4	569.118,693 585.963,821	5	569.111,372 585.963,941	7.322

Document care conține date cu caracter personal, protejat de prevederile Regulamentului (UE) nr. 679/2016 și Legii 190/2018

Punct început	X / Y	Punct sfârşit	X / Y	Lungime segment (** (m)
5	569.111,372 585.963,941	6	569.107,469 585.963,969	3.903
6	569.107,469 585.963,969	7	569.106,472 585.955,756	8.273
7	569.106,472 585.955,756	8	569.104,933 585.947,473	8.425
8	569.104,933 585.947,473	9	569.101,715 585.929,724	18.038
9	569.101,715 585.929,724	10	569.100,971 585.922,452	7.31
10	569.100,971 585.922,452	1	569.099,062 585.911,748	10.873

** Lungimile segmentelor sunt determinate în planul de proiecţie Stereo 70 şi sunt rotunjite la 1 milimetru.
*** Distanţa dintre puncte este formată din segmente cumulate ce sunt mai mici decât valoarea 1 milimetru.

Document care conține date cu caracter personal, protejat de prevederile Regulamentului (UE) nr. 679/2016 și Legii 190/2018

DATE DESPRE IMOBILUL NR. 2399

Oficiul de Cadastru şi Publicitate Imobiliară NEAMT
Biroul de Cadastru şi Publicitate Imobiliară Bicaz

A. Partea I. Descrierea imobilului

TEREN Intravilan

Adresa: Loc. Damuc, Jud. Neamt

Nr. Crt	Nr cadastral Nr. topografic	Suprafaţa* (mp)	Observaţii / Referinţe
A1		323	Sector cadastral:84 Teren neimprejmuit;

Construcţii

Crt	Nr cadastral Nr. topografic	Adresa	Observaţii / Referinţe
A1.1		Loc. Damuc, Jud. Neamt	Nr. niveluri:1; S. construita la sol:19 mp;
A1.2		Loc. Damuc, Jud. Neamt	Nr. niveluri:1; S. construita la sol:25 mp;

B. Partea II. Proprietari şi acte

Inscrieri privitoare la dreptul de proprietate şi alte drepturi reale		Referinţe
2399 / 16/06/2023		
Act Administrativ nr. 1280, din 16/06/2023 emis de Primaria com Damuc;		
B1	Inscrierea posesiei, drept de PROPRIETATE, dobandit prin Lege, cota actuala 1/1, cota initiala 1/1	A1
	1) **CANTEA MARIA**	
Act Administrativ nr. 1806, din 26/09/2023 emis de Primaria com Damuc;		
B2	Intabulare, drept de PROPRIETATE, dobandit prin Lege, cota actuala 1/1, cota initiala 1/1	A1.1, A1.2
	1) **CANTEA MARIA**	

C. Partea III. SARCINI .

Inscrieri privind dezmembramintele dreptului de proprietate, drepturi reale de garanţie şi sarcini	Referinţe
NU SUNT	

Document care conține date cu caracter personal, protejat de prevederile Regulamentului (UE) nr. 679/2016 și Legii 190/2018

Anexa Nr. 1 La Partea I

Teren

Nr cadastral	Suprafaţa (mp)*	Observaţii / Referinţe
	323	

* Suprafaţa este determinată in planul de proiecţie Stereo 70.

DETALII LINIARE IMOBIL

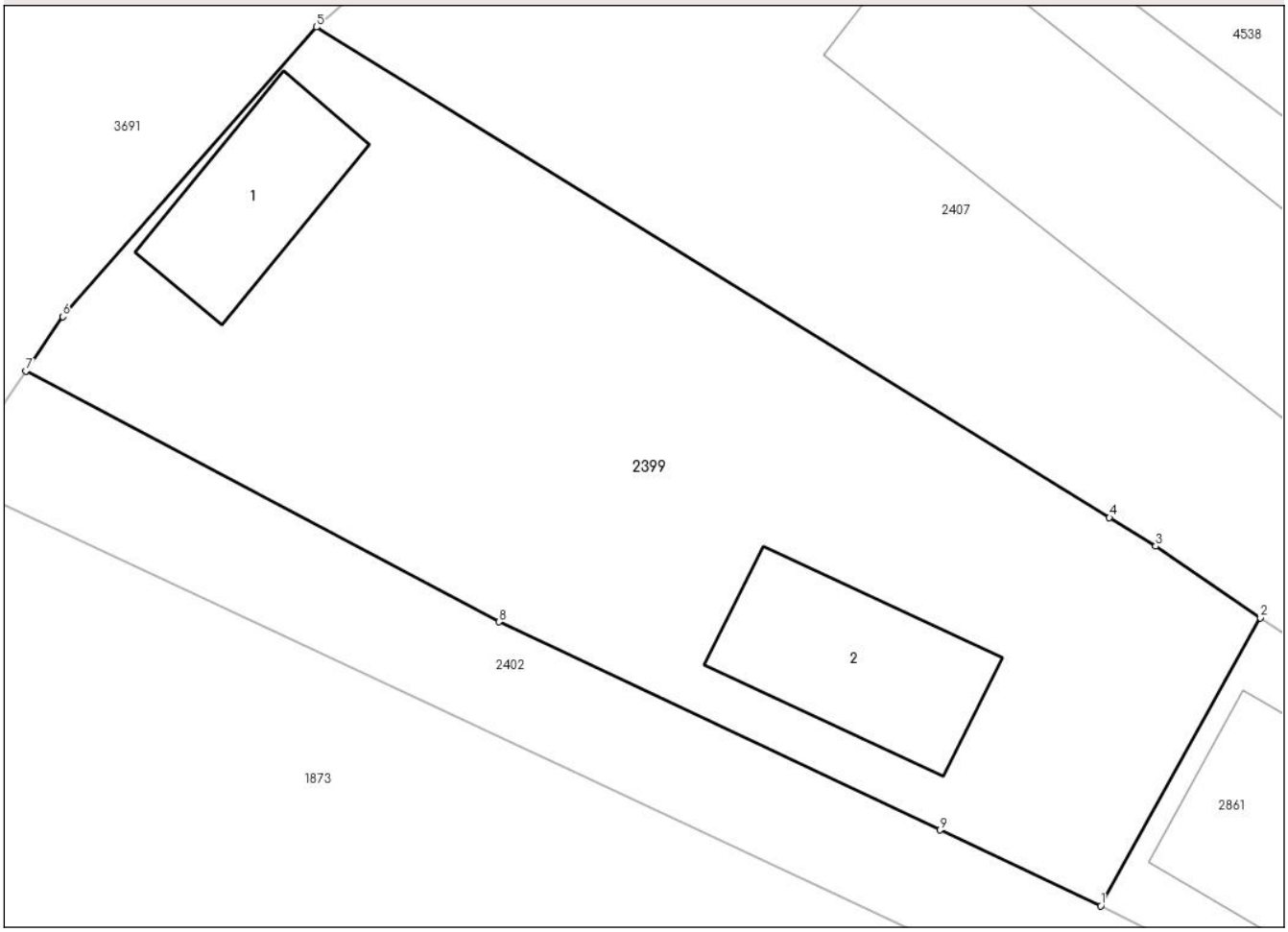

Date referitoare la teren

Crt	Categorie folosință	Intra vilan	Suprafaţa (mp)	Tarla	Parcelă	Nr. topo	Observaţii / Referinţe
1	curti constructii	DA	323	42	1825	-	

Date referitoare la construcţii

Crt	Număr	Destinaţie construcţie	Supraf. (mp)	Situaţie juridică	Observaţii / Referinţe
A1.1		constructii de locuinte	19	Cu acte	Nr. niveluri:1; S. construita la sol:19 mp;
A1.2		constructii anexa	25	Cu acte	Nr. niveluri:1; S. construita la sol:25 mp;

Lungime Segmente
1) Valorile lungimilor segmentelor sunt obţinute din proiecţie în plan.

Punct început	X / Y	Punct sfârşit	X / Y	Lungime segment (** (m)
1	569.237,354 586.155,16	2	569.241,588 586.162,8	8.735
2	569.241,588 586.162,8	3	569.238,811 586.164,698	3.364
3	569.238,811 586.164,698	4	569.237,584 586.165,456	1.442

Document care conține date cu caracter personal, protejat de prevederile Regulamentului (UE) nr. 679/2016 și Legii 190/2018

Punct început	X / Y	Punct sfârşit	X / Y	Lungime segment (** (m)
4	569.237,584 586.165,456	5	569.216,533 586.178,465	24.746
5	569.216,533 586.178,465	6	569.209,802 586.170,782	10.214
6	569.209,802 586.170,782	7	569.208,818 586.169,343	1.743
7	569.208,818 586.169,343	8	569.221,383 586.162,692	14.217
8	569.221,383 586.162,692	9	569.233,086 586.157,17	12.94
9	569.233,086 586.157,17	1	569.237,354 586.155,16	4.718

** Lungimile segmentelor sunt determinate în planul de proiecţie Stereo 70 şi sunt rotunjite la 1 milimetru.
*** Distanţa dintre puncte este formată din segmente cumulate ce sunt mai mici decât valoarea 1 milimetru.

Document care conține date cu caracter personal, protejat de prevederile Regulamentului (UE) nr. 679/2016 și Legii 190/2018

DATE DESPRE IMOBILUL NR. 2400

Oficiul de Cadastru şi Publicitate Imobiliară NEAMT
Biroul de Cadastru şi Publicitate Imobiliară Bicaz

A. Partea I. Descrierea imobilului

TEREN Extravilan

Adresa: Jud. Neamt

Nr. Crt	Nr cadastral Nr. topografic	Suprafaţa* (mp)	Observaţii / Referinţe
A1		476	Sector cadastral:84 Teren neimprejmuit;

B. Partea II. Proprietari şi acte

Inscrieri privitoare la dreptul de proprietate şi alte drepturi reale		Referinţe
2400 / 16/06/2023		
Act Administrativ nr. 1281, din 16/06/2023 emis de Primaria com Damuc;		
B1	Inscrierea posesiei, drept de PROPRIETATE, dobandit prin Lege, cota actuala 1/1, cota initiala 1/1	A1
	1) **CANTEA MARIA**	

C. Partea III. SARCINI .

Inscrieri privind dezmembramintele dreptului de proprietate, drepturi reale de garanţie şi sarcini	Referinţe
NU SUNT	

Document care conține date cu caracter personal, protejat de prevederile Regulamentului (UE) nr. 679/2016 și Legii 190/2018

Anexa Nr. 1 La Partea I

Teren

Nr cadastral	Suprafaţa (mp)*	Observaţii / Referinţe
	476	

* Suprafaţa este determinată in planul de proiecţie Stereo 70.

DETALII LINIARE IMOBIL

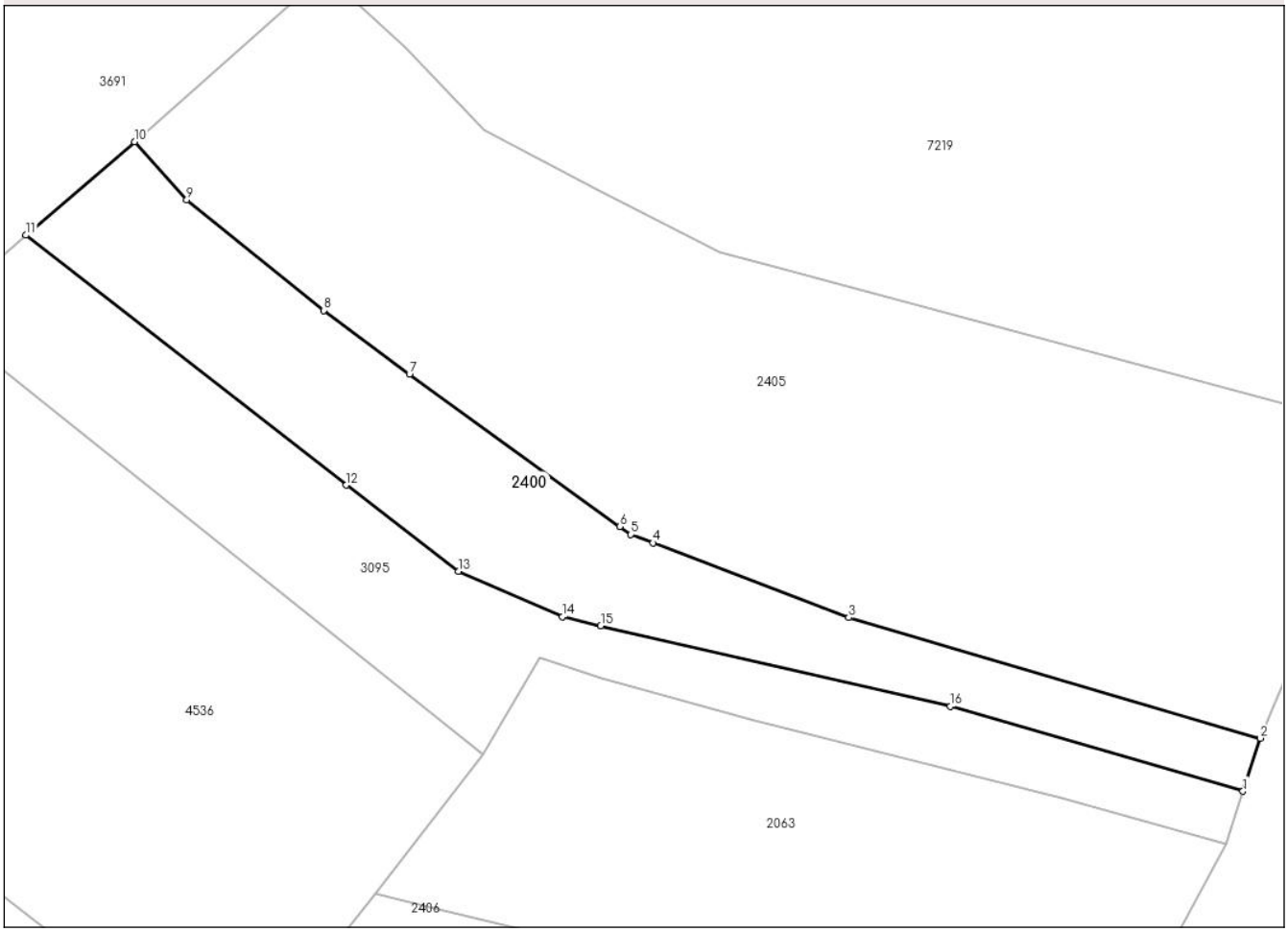

Date referitoare la teren

Crt	Categorie folosință	Intra vilan	Suprafaţa (mp)	Tarla	Parcelă	Nr. topo	Observaţii / Referinţe
1	faneata	NU	304	-	-	-	
2	drum	NU	14	-	-	-	Asigura accesul proprietatilor vecine
3	faneata	NU	158	-	-	-	

Lungime Segmente
1) Valorile lungimilor segmentelor sunt obţinute din proiecţie în plan.

Punct început	X / Y	Punct sfârşit	X / Y	Lungime segment (** (m)
1	569.343,794 586.185,733	2	569.344,851 586.188,984	3.419
2	569.344,851 586.188,984	3	569.319,611 586.196,381	26.302
3	569.319,611 586.196,381	4	569.307,597 586.200,955	12.855
4	569.307,597 586.200,955	5	569.306,243 586.201,471	1.449

Document care conține date cu caracter personal, protejat de prevederile Regulamentului (UE) nr. 679/2016 și Legii 190/2018

Punct început	X / Y	Punct sfârşit	X / Y	Lungime segment (** (m)
5	569.306,243 586.201,471	6	569.305,57 586.201,957	0.83
6	569.305,57 586.201,957	7	569.292,669 586.211,284	15.919
7	569.292,669 586.211,284	8	569.287,404 586.215,199	6.561
8	569.287,404 586.215,199	9	569.279,009 586.221,977	10.79
9	569.279,009 586.221,977	10	569.275,797 586.225,538	4.796
10	569.275,797 586.225,538	11	569.269,142 586.219,804	8.785
11	569.269,142 586.219,804	12	569.288,791 586.204,487	24.914
12	569.288,791 586.204,487	13	569.295,683 586.199,218	8.675
13	569.295,683 586.199,218	14	569.302,039 586.196,424	6.943
14	569.302,039 586.196,424	15	569.304,399 586.195,881	2.422
15	569.304,399 586.195,881	16	569.325,854 586.190,945	22.015
16	569.325,854 586.190,945	1	569.343,794 586.185,733	18.682

** Lungimile segmentelor sunt determinate în planul de proiecţie Stereo 70 şi sunt rotunjite la 1 milimetru.
*** Distanţa dintre puncte este formată din segmente cumulate ce sunt mai mici decât valoarea 1 milimetru.

Document care conține date cu caracter personal, protejat de prevederile Regulamentului (UE) nr. 679/2016 și Legii 190/2018

DATE DESPRE IMOBILUL NR. 2402

Oficiul de Cadastru şi Publicitate Imobiliară NEAMT
Biroul de Cadastru şi Publicitate Imobiliară Bicaz

A. Partea I. Descrierea imobilului

TEREN Intravilan

Adresa: Loc. Damuc, Jud. Neamt

Nr. Crt	Nr cadastral Nr. topografic	Suprafaţa* (mp)	Observaţii / Referinţe
A1		102	Sector cadastral:84 Teren neimprejmuit;

B. Partea II. Proprietari şi acte

Inscrieri privitoare la dreptul de proprietate şi alte drepturi reale		Referinţe
2402 / 16/06/2023		
Act Administrativ nr. 1282, din 16/06/2023 emis de Primaria com Damuc;		
B1	Inscrierea posesiei, drept de PROPRIETATE, dobandit prin Lege, cota actuala 1/1, cota initiala 1/1	A1
	1) **SUCIU ELENA** 2) **CANTEA MARIA**	

C. Partea III. SARCINI .

Inscrieri privind dezmembramintele dreptului de proprietate, drepturi reale de garanţie şi sarcini	Referinţe
NU SUNT	

Document care conține date cu caracter personal, protejat de prevederile Regulamentului (UE) nr. 679/2016 și Legii 190/2018

Anexa Nr. 1 La Partea I

Teren

Nr cadastral	Suprafaţa (mp)*	Observaţii / Referinţe
	102	

* Suprafaţa este determinată in planul de proiecţie Stereo 70.

DETALII LINIARE IMOBIL

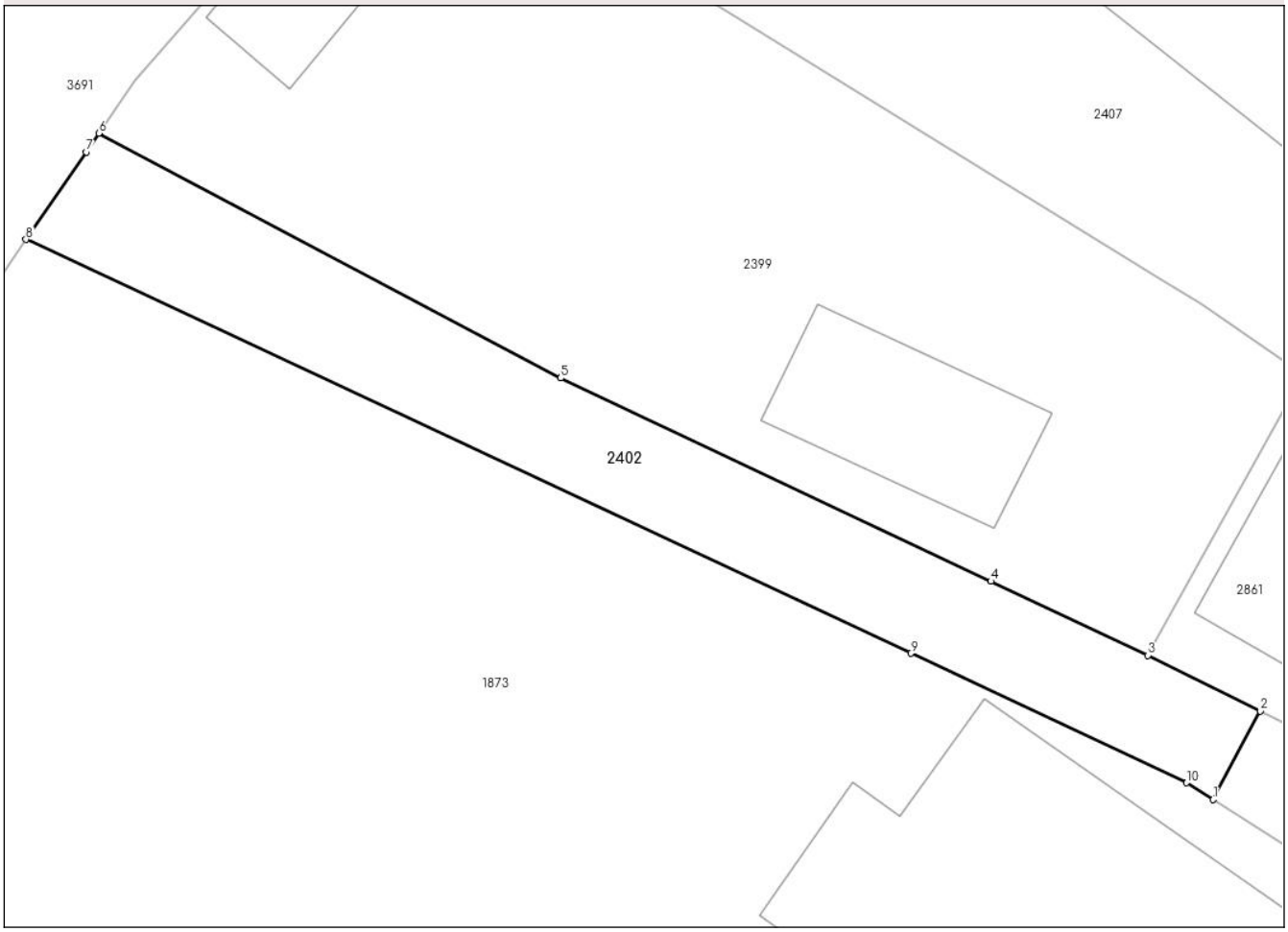

Date referitoare la teren

Crt	Categorie folosință	Intra vilan	Suprafaţa (mp)	Tarla	Parcelă	Nr. topo	Observaţii / Referinţe
1	drum	DA	102	-	-	-	Cale de acces

Lungime Segmente
1) Valorile lungimilor segmentelor sunt obţinute din proiecţie în plan.

Punct început	X / Y	Punct sfârşit	X / Y	Lungime segment (** (m)
1	569.239,128 586.151,237	2	569.240,413 586.153,642	2.727
2	569.240,413 586.153,642	3	569.237,354 586.155,16	3.415
3	569.237,354 586.155,16	4	569.233,086 586.157,17	4.718
4	569.233,086 586.157,17	5	569.221,383 586.162,692	12.94
5	569.221,383 586.162,692	6	569.208,818 586.169,343	14.217

Document care conține date cu caracter personal, protejat de prevederile Regulamentului (UE) nr. 679/2016 și Legii 190/2018

Punct început	X / Y	Punct sfârşit	X / Y	Lungime segment (** (m)
6	569.208,818 586.169,343	7	569.208,473 586.168,839	0.611
7	569.208,473 586.168,839	8	569.206,836 586.166,456	2.891
8	569.206,836 586.166,456	9	569.230,907 586.155,21	26.569
9	569.230,907 586.155,21	10	569.238,411 586.151,693	8.287
10	569.238,411 586.151,693	1	569.239,128 586.151,237	0.85

** Lungimile segmentelor sunt determinate în planul de proiecţie Stereo 70 şi sunt rotunjite la 1 milimetru.
*** Distanţa dintre puncte este formată din segmente cumulate ce sunt mai mici decât valoarea 1 milimetru.

Document care conține date cu caracter personal, protejat de prevederile Regulamentului (UE) nr. 679/2016 și Legii 190/2018

DATE DESPRE IMOBILUL NR. 2403

Oficiul de Cadastru şi Publicitate Imobiliară NEAMT
Biroul de Cadastru şi Publicitate Imobiliară Bicaz

A. Partea I. Descrierea imobilului

TEREN Intravilan

Adresa: Loc. Damuc, Jud. Neamt

Nr. Crt	Nr cadastral Nr. topografic	Suprafaţa* (mp)	Observaţii / Referinţe
A1		189	Sector cadastral:84 Teren neimprejmuit;

B. Partea II. Proprietari şi acte

Inscrieri privitoare la dreptul de proprietate şi alte drepturi reale		Referinţe
2403 / 16/06/2023		
Act Administrativ nr. 1283, din 16/06/2023 emis de Primaria com Damuc;		
B1	Inscrierea posesiei, drept de PROPRIETATE, dobandit prin Lege, cota actuala 1/1, cota initiala 1/1	A1
	1) **CANTEA MARIA**	

C. Partea III. SARCINI .

Inscrieri privind dezmembramintele dreptului de proprietate, drepturi reale de garanţie şi sarcini	Referinţe
NU SUNT	

Anexa Nr. 1 La Partea I

Teren

Nr cadastral	Suprafaţa (mp)*	Observaţii / Referinţe
	189	

* Suprafaţa este determinată in planul de proiecţie Stereo 70.

DETALII LINIARE IMOBIL

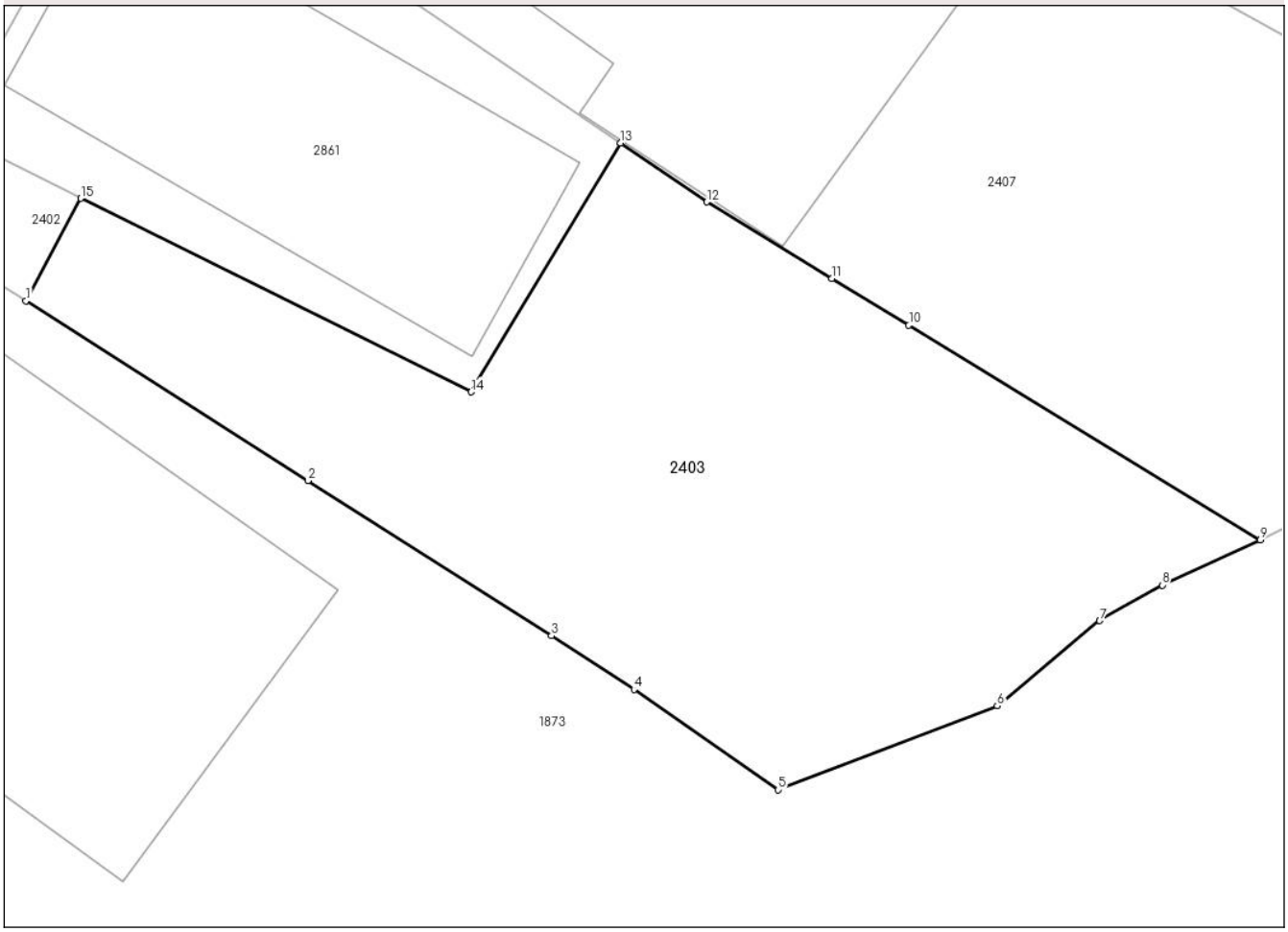

Date referitoare la teren

Crt	Categorie folosință	Intra vilan	Suprafaţa (mp)	Tarla	Parcelă	Nr. topo	Observaţii / Referinţe
1	faneata	DA	26	42	1825	-	
2	drum	DA	57	42	1824; 1825	-	Asigura accesul proprietatilor vecine
3	faneata	DA	106	42	1827	-	

Lungime Segmente
1) Valorile lungimilor segmentelor sunt obţinute din proiecţie în plan.

Punct început	X / Y	Punct sfârşit	X / Y	Lungime segment (** (m)
1	569.239,128 586.151,237	2	569.245,75 586.147,022	7.85
2	569.245,75 586.147,022	3	569.251,472 586.143,381	6.782
3	569.251,472 586.143,381	4	569.253,41 586.142,119	2.313
4	569.253,41 586.142,119	5	569.256,797 586.139,766	4.124

Document care conține date cu caracter personal, protejat de prevederile Regulamentului (UE) nr. 679/2016 și Legii 190/2018

Punct început	X / Y	Punct sfârşit	X / Y	Lungime segment (** (m)
5	569.256,797 586.139,766	6	569.261,938 586.141,737	5.506
6	569.261,938 586.141,737	7	569.264,343 586.143,735	3.127
7	569.264,343 586.143,735	8	569.265,816 586.144,569	1.693
8	569.265,816 586.144,569	9	569.268,117 586.145,631	2.534
9	569.268,117 586.145,631	10	569.259,863 586.150,664	9.667
10	569.259,863 586.150,664	11	569.258,059 586.151,764	2.113
11	569.258,059 586.151,764	12	569.255,117 586.153,558	3.446
12	569.255,117 586.153,558	13	569.253,097 586.154,938	2.446
13	569.253,097 586.154,938	14	569.249,582 586.149,102	6.813
14	569.249,582 586.149,102	15	569.240,413 586.153,642	10.231
15	569.240,413 586.153,642	1	569.239,128 586.151,237	2.727

** Lungimile segmentelor sunt determinate în planul de proiecţie Stereo 70 şi sunt rotunjite la 1 milimetru.
*** Distanţa dintre puncte este formată din segmente cumulate ce sunt mai mici decât valoarea 1 milimetru.

Document care conține date cu caracter personal, protejat de prevederile Regulamentului (UE) nr. 679/2016 și Legii 190/2018

DATE DESPRE IMOBILUL NR. 2405

Oficiul de Cadastru şi Publicitate Imobiliară NEAMT
Biroul de Cadastru şi Publicitate Imobiliară Bicaz

A. Partea I. Descrierea imobilului

TEREN Extravilan

Adresa: Jud. Neamt

Nr. Crt	Nr cadastral Nr. topografic	Suprafaţa* (mp)	Observaţii / Referinţe
A1		1.363	Sector cadastral:84 Teren neimprejmuit;

B. Partea II. Proprietari şi acte

Inscrieri privitoare la dreptul de proprietate şi alte drepturi reale		Referinţe
2405 / 16/06/2023		
Act Administrativ nr. 1284, din 16/06/2023 emis de Primaria com Damuc;		
B1	Inscrierea posesiei, drept de PROPRIETATE, dobandit prin Lege, cota actuala 1/1, cota initiala 1/1	A1
	1) **CHINDEA NICUŞOR** 2) **CHINDEA ELENA**	

C. Partea III. SARCINI .

Inscrieri privind dezmembramintele dreptului de proprietate, drepturi reale de garanţie şi sarcini	Referinţe
NU SUNT	

Document care conține date cu caracter personal, protejat de prevederile Regulamentului (UE) nr. 679/2016 și Legii 190/2018

Anexa Nr. 1 La Partea I

Teren

Nr cadastral	Suprafaţa (mp)*	Observaţii / Referinţe
	1.363	

* Suprafaţa este determinată in planul de proiecţie Stereo 70.

DETALII LINIARE IMOBIL

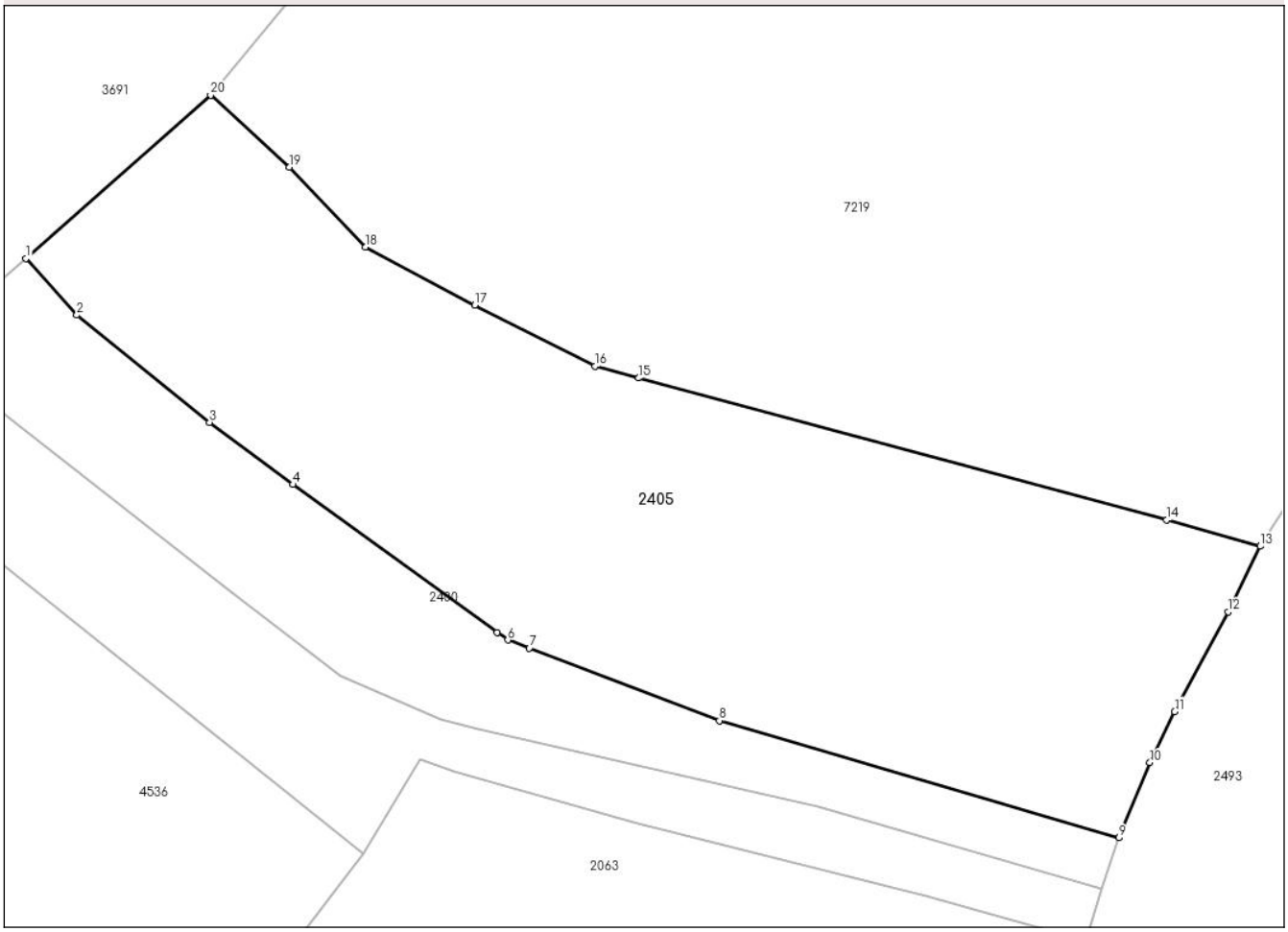

Date referitoare la teren

Crt	Categorie folosință	Intra vilan	Suprafaţa (mp)	Tarla	Parcelă	Nr. topo	Observaţii / Referinţe
1	faneata	NU	539	-	-	-	
2	drum	NU	42	-	-	-	Asigura accesul proprietatilor vecine
3	faneata	NU	782	-	-	-	

Lungime Segmente
1) Valorile lungimilor segmentelor sunt obţinute din proiecţie în plan.

Punct început	X / Y	Punct sfârşit	X / Y	Lungime segment (** (m)
1	569.275,797 586.225,538	2	569.279,009 586.221,977	4.796
2	569.279,009 586.221,977	3	569.287,404 586.215,199	10.79
3	569.287,404 586.215,199	4	569.292,669 586.211,284	6.561
4	569.292,669 586.211,284	5	569.305,57 586.201,957	15.919

Document care conține date cu caracter personal, protejat de prevederile Regulamentului (UE) nr. 679/2016 și Legii 190/2018

Punct început	X / Y	Punct sfârşit	X / Y	Lungime segment (** (m)
5	569.305,57 586.201,957	6	569.306,243 586.201,471	0.83
6	569.306,243 586.201,471	7	569.307,597 586.200,955	1.449
7	569.307,597 586.200,955	8	569.319,611 586.196,381	12.855
8	569.319,611 586.196,381	9	569.344,851 586.188,984	26.302
9	569.344,851 586.188,984	10	569.346,809 586.193,724	5.128
10	569.346,809 586.193,724	11	569.348,371 586.196,946	3.581
11	569.348,371 586.196,946	12	569.351,742 586.203,255	7.153
12	569.351,742 586.203,255	13	569.353,78 586.207,389	4.609
13	569.353,78 586.207,389	14	569.347,872 586.209,053	6.138
14	569.347,872 586.209,053	15	569.314,506 586.217,997	34.544
15	569.314,506 586.217,997	16	569.311,737 586.218,739	2.867
16	569.311,737 586.218,739	17	569.304,156 586.222,601	8.508
17	569.304,156 586.222,601	18	569.297,251 586.226,281	7.824
18	569.297,251 586.226,281	19	569.292,443 586.231,317	6.963
19	569.292,443 586.231,317	20	569.287,464 586.235,859	6.739
20	569.287,464 586.235,859	1	569.275,797 586.225,538	15.577

** Lungimile segmentelor sunt determinate în planul de proiecţie Stereo 70 şi sunt rotunjite la 1 milimetru.
*** Distanţa dintre puncte este formată din segmente cumulate ce sunt mai mici decât valoarea 1 milimetru.

Document care conține date cu caracter personal, protejat de prevederile Regulamentului (UE) nr. 679/2016 și Legii 190/2018

DATE DESPRE IMOBILUL NR. 2406

Oficiul de Cadastru şi Publicitate Imobiliară NEAMT
Biroul de Cadastru şi Publicitate Imobiliară Bicaz

A. Partea I. Descrierea imobilului

TEREN Extravilan

Adresa: Jud. Neamt

Nr. Crt	Nr cadastral Nr. topografic	Suprafaţa* (mp)	Observaţii / Referinţe
A1		505	Sector cadastral:84 Teren neimprejmuit;

B. Partea II. Proprietari şi acte

Inscrieri privitoare la dreptul de proprietate şi alte drepturi reale		Referinţe
2406 / 16/06/2023		
Act Administrativ nr. 1285, din 16/06/2023 emis de Primaria com Damuc;		
B1	Inscrierea posesiei, drept de PROPRIETATE, dobandit prin Lege, cota actuala 1/1, cota initiala 1/1	A1
	1) **CHINDEA NICUŞOR** 2) **CHINDEA ELENA**	

C. Partea III. SARCINI .

Inscrieri privind dezmembramintele dreptului de proprietate, drepturi reale de garanţie şi sarcini	Referinţe
NU SUNT	

Anexa Nr. 1 La Partea I

Teren

Nr cadastral	Suprafaţa (mp)*	Observaţii / Referinţe
	505	

* Suprafaţa este determinată in planul de proiecţie Stereo 70.

DETALII LINIARE IMOBIL

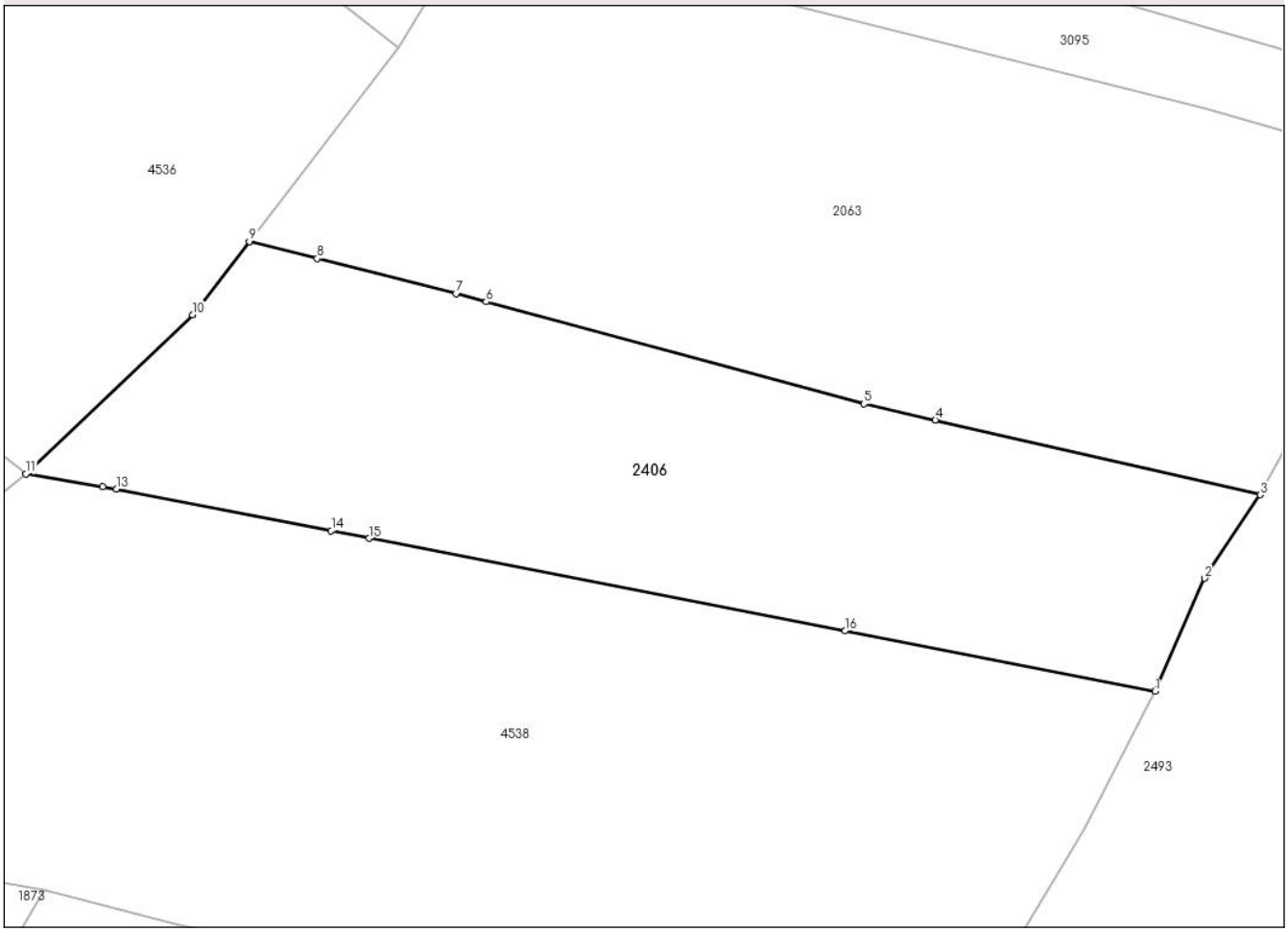

Date referitoare la teren

Crt	Categorie folosință	Intra vilan	Suprafaţa (mp)	Tarla	Parcelă	Nr. topo	Observaţii / Referinţe
1	drum	NU	38	-	-	-	Asigura accesul proprietatilor vecine
2	faneata	NU	110	-	-	-	
3	arabil	NU	221	-	-	-	
4	faneata	NU	136	-	-	-	

Lungime Segmente
1) Valorile lungimilor segmentelor sunt obţinute din proiecţie în plan.

Punct început	X / Y	Punct sfârşit	X / Y	Lungime segment (** (m)
1	569.330,481 586.159,707	2	569.332,656 586.164,679	5.427
2	569.332,656 586.164,679	3	569.335,118 586.168,354	4.423
3	569.335,118 586.168,354	4	569.320,808 586.171,633	14.681

Document care conține date cu caracter personal, protejat de prevederile Regulamentului (UE) nr. 679/2016 și Legii 190/2018

Punct început	X / Y	Punct sfârşit	X / Y	Lungime segment (** (m)
4	569.320,808 586.171,633	5	569.317,657 586.172,355	3.233
5	569.317,657 586.172,355	6	569.301,013 586.176,846	17.239
6	569.301,013 586.176,846	7	569.299,691 586.177,203	1.369
7	569.299,691 586.177,203	8	569.293,571 586.178,742	6.311
8	569.293,571 586.178,742	9	569.290,586 586.179,493	3.078
9	569.290,586 586.179,493	10	569.288,097 586.176,265	4.076
10	569.288,097 586.176,265	11	569.280,743 586.169,272	10.148
11	569.280,743 586.169,272	12	569.284,116 586.168,71	3.419
12	569.284,116 586.168,71	13	569.284,732 586.168,607	0.625
13	569.284,732 586.168,607	14	569.294,194 586.166,766	9.639
14	569.294,194 586.166,766	15	569.295,87 586.166,44	1.707
15	569.295,87 586.166,44	16	569.316,833 586.162,363	21.356
16	569.316,833 586.162,363	1	569.330,481 586.159,707	13.904

** Lungimile segmentelor sunt determinate în planul de proiecţie Stereo 70 şi sunt rotunjite la 1 milimetru.
*** Distanţa dintre puncte este formată din segmente cumulate ce sunt mai mici decât valoarea 1 milimetru.

Document care conține date cu caracter personal, protejat de prevederile Regulamentului (UE) nr. 679/2016 și Legii 190/2018

DATE DESPRE IMOBILUL NR. 2407

Oficiul de Cadastru şi Publicitate Imobiliară NEAMT
Biroul de Cadastru şi Publicitate Imobiliară Bicaz

A. Partea I. Descrierea imobilului

TEREN Intravilan

Adresa: Loc. Damuc, Jud. Neamt

Nr. Crt	Nr cadastral Nr. topografic	Suprafaţa* (mp)	Observaţii / Referinţe
A1	51415	713	Sector cadastral:84 Teren neimprejmuit; Extindere constructie C1

Construcţii

Crt	Nr cadastral Nr. topografic	Adresa	Observaţii / Referinţe
A1.1	51415-C1	Loc. Damuc, Jud. Neamt	Nr. niveluri:3; S. construita la sol:129 mp; Locuinta D+P+M
A1.2	51415-C2	Loc. Damuc, Jud. Neamt	Nr. niveluri:1; S. construita la sol:69 mp; S. construita desfasurata:69 mp; Grajd(P) construit in anul 1955.

B. Partea II. Proprietari şi acte

Inscrieri privitoare la dreptul de proprietate şi alte drepturi reale		Referinţe
19286 / 08/10/2021		
Act Notarial nr. Ctr donatie cu rezerva uzufructului viager aut. nr. 1681, din 07/10/2021 emis de NP Costea Violeta Georgeta (Adeverinta nr. 1806 din 26.09.2023, eliberata de Primaria com Damuc);		
B1	Intabulare, drept de PROPRIETATE, cu titlu de drept de donatie, ca bun propriu,, dobandit prin Conventie, cota actuala 1/2, cota initiala 1/2	A1, A1.1, A1.2
	1) **CHINDEA IOAN**	
B2	Intabulare, drept de PROPRIETATE, cu titlu de drept de donatie, ca bun propriu,, dobandit prin Conventie, cota actuala 1/2, cota initiala 1/2	A1, A1.1, A1.2
	1) **CHINDEA IOANA**	

C. Partea III. SARCINI

Inscrieri privind dezmembramintele dreptului de proprietate, drepturi reale de garanţie şi sarcini		Referinţe
19286 / 08/10/2021		
Act Notarial nr. Contract de donatie cu rezerva uzufructului viager aut. nr. 1681, din 07/10/2021 emis de NP Costea Violeta Georgeta;		
C1	Intabulare, drept de UZUFRUCT VIAGER, dobandit prin Conventie, cota actuala 1/1, cota initiala 1/1	A1, A1.1, A1.2
	1) **CHINDEA NICUŞOR**	
C2	Intabulare, drept de UZUFRUCT VIAGER, dobandit prin Conventie, cota actuala 1/1, cota initiala 1/1	A1, A1.1, A1.2
	1) **CHINDEA ELENA**	

Document care conține date cu caracter personal, protejat de prevederile Regulamentului (UE) nr. 679/2016 și Legii 190/2018

Anexa Nr. 1 La Partea I

Teren

Nr cadastral	Suprafaţa (mp)*	Observaţii / Referinţe
51415	713	Extindere constructie C1

* Suprafaţa este determinată in planul de proiecţie Stereo 70.

DETALII LINIARE IMOBIL

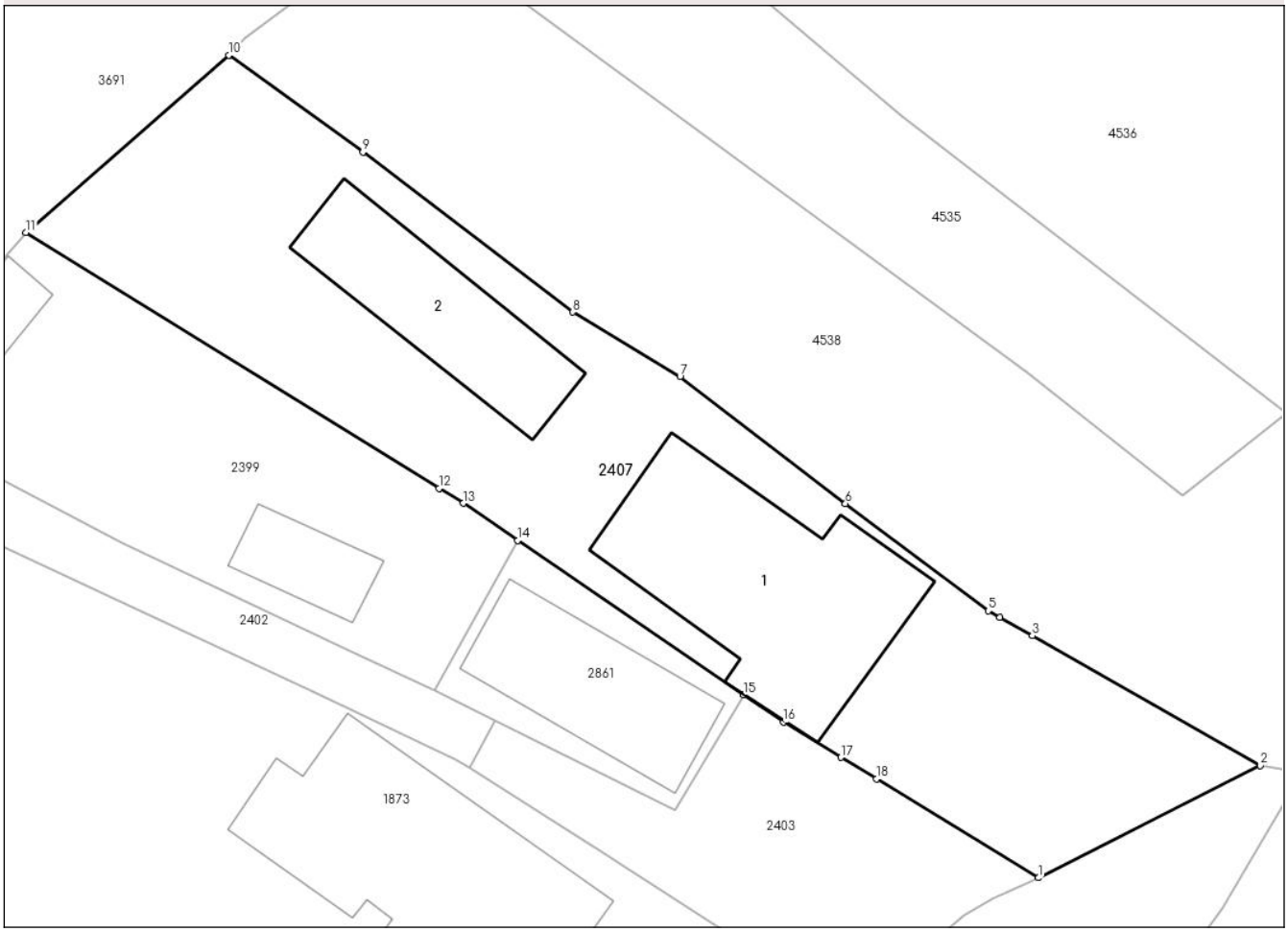

Date referitoare la teren

Crt	Categorie folosință	Intra vilan	Suprafaţa (mp)	Tarla	Parcelă	Nr. topo	Observaţii / Referinţe
1	curti constructii	DA	573	-	-	-	
2	drum	DA	21	-	-	-	
3	faneata	DA	119	-	-	-	

Date referitoare la construcţii

Crt	Număr	Destinaţie construcţie	Supraf. (mp)	Situaţie juridică	Observaţii / Referinţe
A1.1	51415-C1	constructii de locuinte	129	Cu acte	Nr. niveluri:3; S. construita la sol:129 mp; Locuinta D+P+M
A1.2	51415-C2	constructii anexa	69	Cu acte	Nr. niveluri:1; S. construita la sol:69 mp; S. construita desfasurata:69 mp; Grajd(P) construit in anul 1955.

Lungime Segmente

1) Valorile lungimilor segmentelor sunt obţinute din proiecţie în plan.

Punct început	X / Y	Punct sfârşit	X / Y	Lungime segment (** (m)
1	569.268,117 586.145,631	2	569.279,418 586.151,355	12.668

Document care conține date cu caracter personal, protejat de prevederile Regulamentului (UE) nr. 679/2016 și Legii 190/2018

Punct început	X / Y	Punct sfârşit	X / Y	Lungime segment (** (m)
2	569.279,418 586.151,355	3	569.267,81 586.157,946	13.349
3	569.267,81 586.157,946	4	569.266,144 586.158,892	1.916
4	569.266,144 586.158,892	5	569.265,558 586.159,225	0.674
5	569.265,558 586.159,225	6	569.258,286 586.164,673	9.086
6	569.258,286 586.164,673	7	569.249,856 586.171,129	10.618
7	569.249,856 586.171,129	8	569.244,386 586.174,424	6.386
8	569.244,386 586.174,424	9	569.233,701 586.182,564	13.432
9	569.233,701 586.182,564	10	569.226,862 586.187,503	8.436
10	569.226,862 586.187,503	11	569.216,533 586.178,465	13.725
11	569.216,533 586.178,465	12	569.237,584 586.165,456	24.746
12	569.237,584 586.165,456	13	569.238,811 586.164,698	1.442
13	569.238,811 586.164,698	14	569.241,588 586.162,8	3.364
14	569.241,588 586.162,8	15	569.253,097 586.154,938	13.938
15	569.253,097 586.154,938	16	569.255,117 586.153,558	2.446
16	569.255,117 586.153,558	17	569.258,059 586.151,764	3.446
17	569.258,059 586.151,764	18	569.259,863 586.150,664	2.113
18	569.259,863 586.150,664	1	569.268,117 586.145,631	9.667

** Lungimile segmentelor sunt determinate în planul de proiecţie Stereo 70 şi sunt rotunjite la 1 milimetru.
*** Distanţa dintre puncte este formată din segmente cumulate ce sunt mai mici decât valoarea 1 milimetru.

Document care conține date cu caracter personal, protejat de prevederile Regulamentului (UE) nr. 679/2016 și Legii 190/2018

DATE DESPRE IMOBILUL NR. 2492

Oficiul de Cadastru şi Publicitate Imobiliară NEAMT
Biroul de Cadastru şi Publicitate Imobiliară Bicaz

A. Partea I. Descrierea imobilului

TEREN Intravilan

Adresa: Loc. Damuc, Jud. Neamt

Nr. Crt	Nr cadastral Nr. topografic	Suprafaţa* (mp)	Observaţii / Referinţe
A1		3.424	Sector cadastral:84 Teren imprejmuit;

Construcţii

Crt	Nr cadastral Nr. topografic	Adresa	Observaţii / Referinţe
A1.1		Loc. Damuc, Jud. Neamt	Nr. niveluri:1; S. construita la sol:147 mp;
A1.2		Loc. Damuc, Jud. Neamt	Nr. niveluri:1; S. construita la sol:133 mp;
A1.3		Loc. Damuc, Jud. Neamt	Nr. niveluri:1; S. construita la sol:95 mp;
A1.4		Loc. Damuc, Jud. Neamt	Nr. niveluri:1; S. construita la sol:124 mp;

B. Partea II. Proprietari şi acte

Inscrieri privitoare la dreptul de proprietate şi alte drepturi reale		Referinţe
2492 / 16/06/2023		
Act Administrativ nr. 1286, din 16/06/2023 emis de Primaria com Damuc;		
B1	Inscrierea posesiei, drept de PROPRIETATE, dobandit prin Lege, cota actuala 1/1, cota initiala 1/1	A1
	1) **ONIGA ROZALIA** 2) **ONIGA SIMION**, DECEDAT DEFUNCT:Da	
Act Administrativ nr. 1806, din 26/09/2023 emis de Primaria com Damuc;		
B2	Intabulare, drept de PROPRIETATE, dobandit prin Lege, cota actuala 1/1, cota initiala 1/1	A1.1, A1.2, A1.3, A1.4
	1) **ONIGA SIMION**, DECEDAT DEFUNCT:Da 2) **ONIGA ROZALIA**	

C. Partea III. SARCINI .

Inscrieri privind dezmembramintele dreptului de proprietate, drepturi reale de garanţie şi sarcini	Referinţe
NU SUNT	

Document care conține date cu caracter personal, protejat de prevederile Regulamentului (UE) nr. 679/2016 și Legii 190/2018

Anexa Nr. 1 La Partea I

Teren

Nr cadastral	Suprafaţa (mp)*	Observaţii / Referinţe
	3.424	

* Suprafaţa este determinată in planul de proiecţie Stereo 70.

DETALII LINIARE IMOBIL

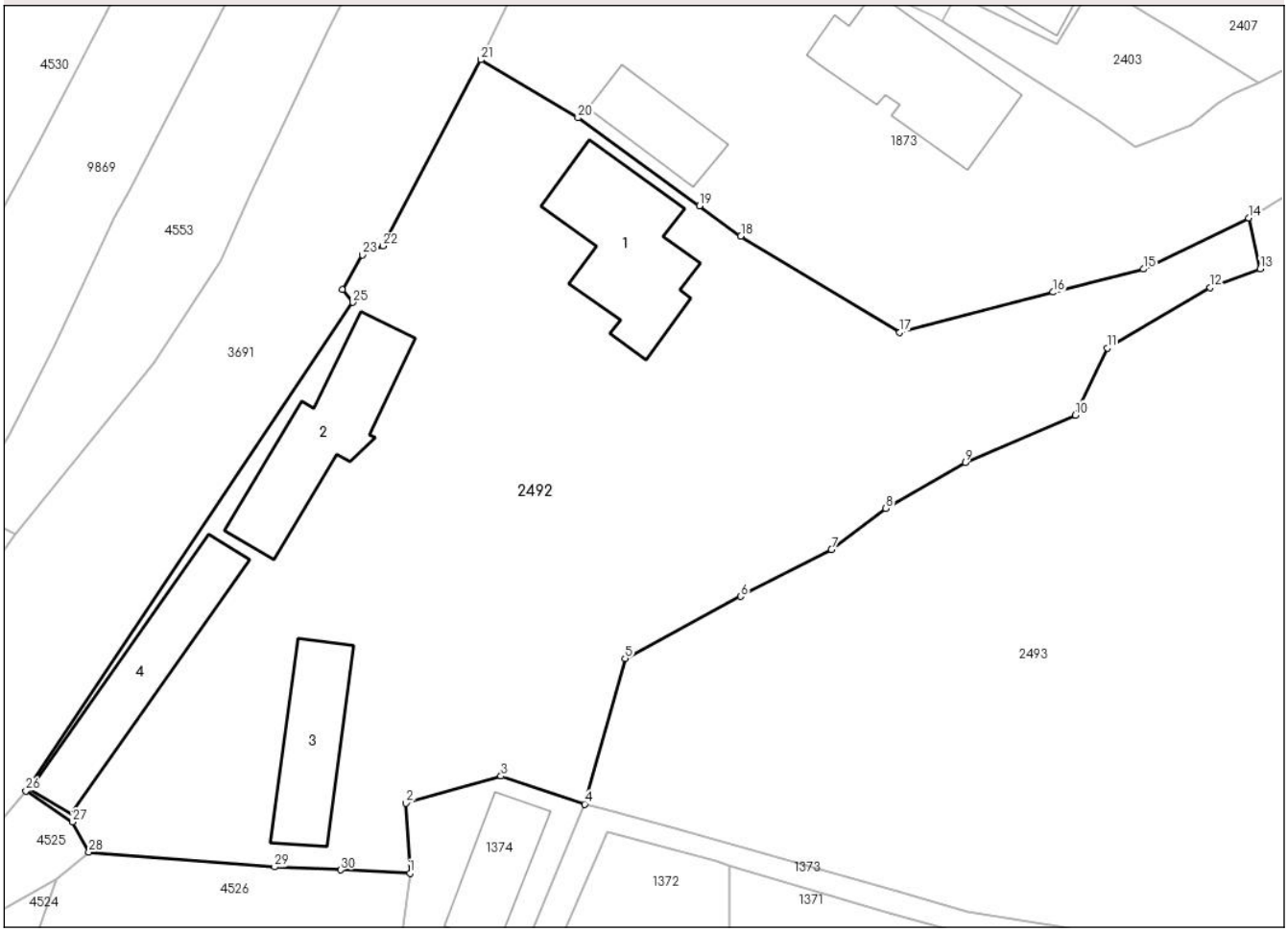

Date referitoare la teren

Crt	Categorie folosință	Intra vilan	Suprafaţa (mp)	Tarla	Parcelă	Nr. topo	Observaţii / Referinţe
1	curti constructii	DA	1.723	42	1828	-	
2	faneata	DA	1.701	42	1827; 1828; 1829	-	

Date referitoare la construcţii

Crt	Număr	Destinaţie construcţie	Supraf. (mp)	Situaţie juridică	Observaţii / Referinţe
A1.1		constructii de locuinte	147	Cu acte	Nr. niveluri:1; S. construita la sol:147 mp;
A1.2		constructii anexa	133	Cu acte	Nr. niveluri:1; S. construita la sol:133 mp;
A1.3		constructii anexa	95	Cu acte	Nr. niveluri:1; S. construita la sol:95 mp;
A1.4		constructii anexa	124	Cu acte	Nr. niveluri:1; S. construita la sol:124 mp;

Lungime Segmente

1) Valorile lungimilor segmentelor sunt obţinute din proiecţie în plan.

Punct început	X / Y	Punct sfârşit	X / Y	Lungime segment (** (m)

Punct început	X / Y	Punct sfârşit	X / Y	Lungime segment (** (m)

Document care conține date cu caracter personal, protejat de prevederile Regulamentului (UE) nr. 679/2016 și Legii 190/2018

Punct început	X / Y	Punct sfârşit	X / Y	Lungime segment (** (m)
1	569.190,449 586.073,362	2	569.190,086 586.079,75	6.398
3	569.198,767 586.082,224	4	569.206,42 586.079,66	8.071
5	569.210,129 586.092,973	6	569.220,694 586.098,636	11.987
7	569.229,006 586.102,919	8	569.233,977 586.106,698	6.244
9	569.241,24 586.110,87	10	569.251,325 586.115,213	10.98
11	569.254,236 586.121,35	12	569.263,666 586.126,862	10.923
13	569.268,234 586.128,569	14	569.267,161 586.133,244	4.797
15	569.257,553 586.128,558	16	569.249,288 586.126,45	8.53
17	569.235,26 586.122,77	18	569.220,714 586.131,576	17.004
19	569.216,915 586.134,332	20	569.205,809 586.142,38	13.715
21	569.196,959 586.147,683	22	569.187,965 586.130,673	19.241
23	569.186,111 586.129,839	24	569.184,256 586.126,67	3.672
25	569.185,224 586.125,517	26	569.155,311 586.080,87	53.741
27	569.159,58 586.078,044	28	569.161,079 586.075,28	3.144
29	569.178,06 586.073,92	30	569.184,108 586.073,647	6.054

Punct început	X / Y	Punct sfârşit	X / Y	Lungime segment (** (m)
2	569.190,086 586.079,75	3	569.198,767 586.082,224	9.027
4	569.206,42 586.079,66	5	569.210,129 586.092,973	13.82
6	569.220,694 586.098,636	7	569.229,006 586.102,919	9.351
8	569.233,977 586.106,698	9	569.241,24 586.110,87	8.376
10	569.251,325 586.115,213	11	569.254,236 586.121,35	6.792
12	569.263,666 586.126,862	13	569.268,234 586.128,569	4.877
14	569.267,161 586.133,244	15	569.257,553 586.128,558	10.69
16	569.249,288 586.126,45	17	569.235,26 586.122,77	14.503
18	569.220,714 586.131,576	19	569.216,915 586.134,332	4.693
20	569.205,809 586.142,38	21	569.196,959 586.147,683	10.317
22	569.187,965 586.130,673	23	569.186,111 586.129,839	2.033
24	569.184,256 586.126,67	25	569.185,224 586.125,517	1.505
26	569.155,311 586.080,87	27	569.159,58 586.078,044	5.12
28	569.161,079 586.075,28	29	569.178,06 586.073,92	17.035
30	569.184,108 586.073,647	1	569.190,449 586.073,362	6.347

**** Lungimile segmentelor sunt determinate în planul de proiecţie Stereo 70 şi sunt rotunjite la 1 milimetru.**
***** Distanţa dintre puncte este formată din segmente cumulate ce sunt mai mici decât valoarea 1 milimetru.**

Document care conține date cu caracter personal, protejat de prevederile Regulamentului (UE) nr. 679/2016 și Legii 190/2018

DATE DESPRE IMOBILUL NR. 2507

Oficiul de Cadastru şi Publicitate Imobiliară NEAMT
Biroul de Cadastru şi Publicitate Imobiliară Bicaz

A. Partea I. Descrierea imobilului

TEREN Intravilan

Adresa: Loc. Damuc, Jud. Neamt

Nr. Crt	Nr cadastral Nr. topografic	Suprafaţa* (mp)	Observaţii / Referinţe
A1		1.194	Sector cadastral:84 Teren imprejmuit;

Construcţii

Crt	Nr cadastral Nr. topografic	Adresa	Observaţii / Referinţe
A1.1		Loc. Damuc, Jud. Neamt	Nr. niveluri:2; S. construita la sol:153 mp; P+M
A1.2		Loc. Damuc, Jud. Neamt	Nr. niveluri:1; S. construita la sol:53 mp;
A1.3		Loc. Damuc, Jud. Neamt	Nr. niveluri:1; S. construita la sol:36 mp;

B. Partea II. Proprietari şi acte

Inscrieri privitoare la dreptul de proprietate şi alte drepturi reale		Referinţe
2507 / 16/06/2023		
Act Administrativ nr. 1287, din 16/06/2023 emis de Primaria com Damuc;		
B1	Inscrierea posesiei, drept de PROPRIETATE, dobandit prin Lege, cota actuala 1/1, cota initiala 1/1	A1
	1) **FOCŞA RAFILA**, DECEDAT DEFUNCT:Da 2) **FOCŞA NECOLAI**	
Act Administrativ nr. 1806, din 26/09/2023 emis de Primaria com Damuc;		
B2	Intabulare, drept de PROPRIETATE, dobandit prin Lege, cota actuala 1/1, cota initiala 1/1	A1, A1.1, A1.2
	1) **FOCŞA NECOLAI**	
B3	Intabulare, drept de PROPRIETATE, dobandit prin Lege, cota actuala 1/1, cota initiala 1/1	A1.3
	1) **FOCŞA RAFILA**, DECEDAT DEFUNCT:Da	

C. Partea III. SARCINI .

Inscrieri privind dezmembramintele dreptului de proprietate, drepturi reale de garanţie şi sarcini	Referinţe
NU SUNT	

Document care conține date cu caracter personal, protejat de prevederile Regulamentului (UE) nr. 679/2016 și Legii 190/2018

Anexa Nr. 1 La Partea I

Teren

Nr cadastral	Suprafaţa (mp)*	Observaţii / Referinţe
	1.194	

* Suprafaţa este determinată in planul de proiecţie Stereo 70.

DETALII LINIARE IMOBIL

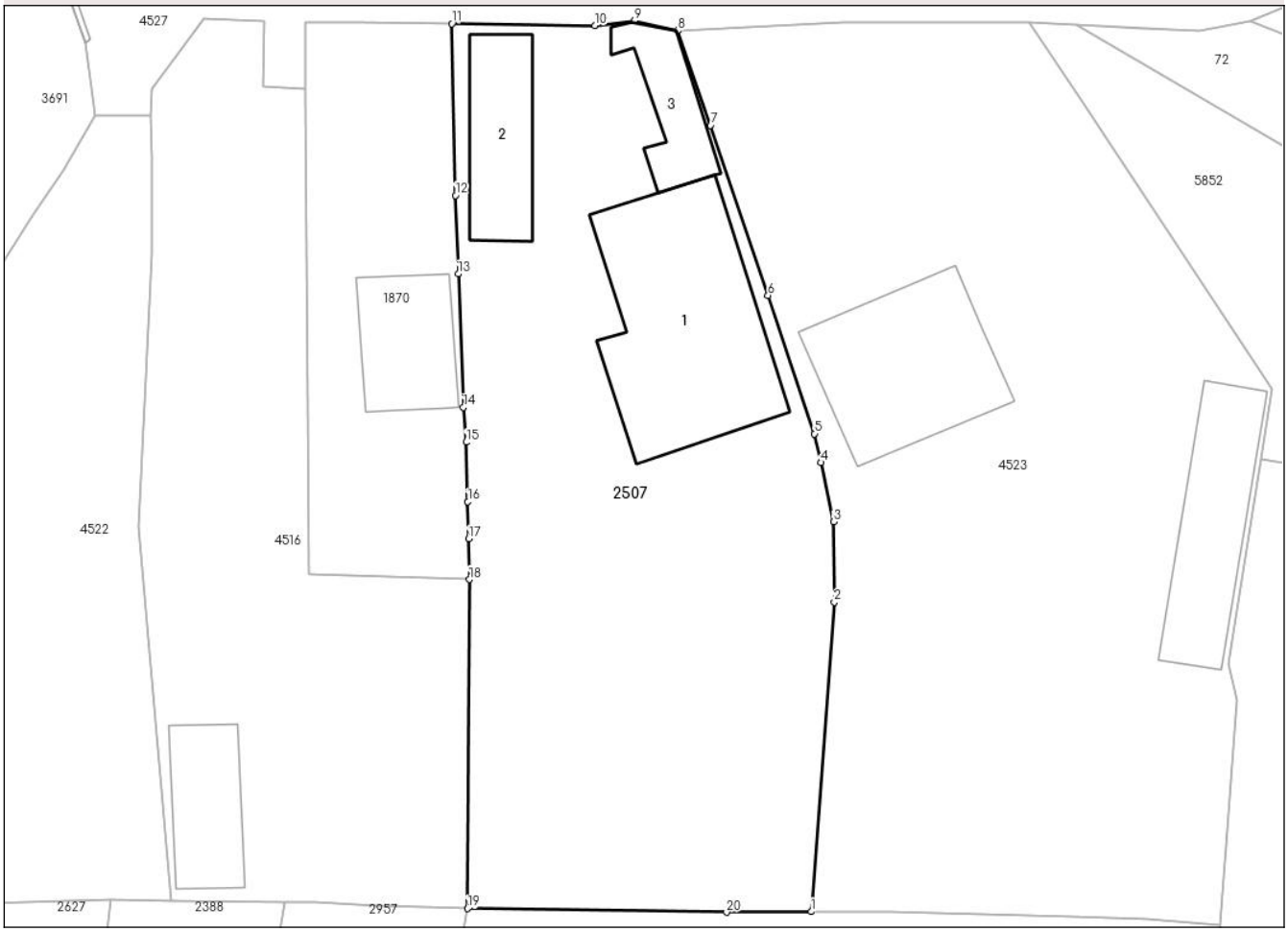

Date referitoare la teren

Crt	Categorie folosință	Intra vilan	Suprafaţa (mp)	Tarla	Parcelă	Nr. topo	Observaţii / Referinţe
1	curti constructii	DA	587	43	1845; 1844	-	
2	arabil	DA	607	43	1844	-	

Date referitoare la construcţii

Crt	Număr	Destinaţie construcţie	Supraf. (mp)	Situaţie juridică	Observaţii / Referinţe
A1.1		constructii de locuinte	153	Cu acte	Nr. niveluri:2; S. construita la sol:153 mp; P+M
A1.2		constructii anexa	53	Cu acte	Nr. niveluri:1; S. construita la sol:53 mp;
A1.3		constructii anexa	36	Cu acte	Nr. niveluri:1; S. construita la sol:36 mp;

Lungime Segmente

1) Valorile lungimilor segmentelor sunt obţinute din proiecţie în plan.

Punct început	X / Y	Punct sfârşit	X / Y	Lungime segment (** (m)
1	569.152,612 585.963,212	2	569.154,095 585.983,127	19.97

Document care conține date cu caracter personal, protejat de prevederile Regulamentului (UE) nr. 679/2016 și Legii 190/2018

Punct început	X / Y	Punct sfârşit	X / Y	Lungime segment (** (m)
2	569.154,095 585.983,127	3	569.154,057 585.988,294	5.167
3	569.154,057 585.988,294	4	569.153,224 585.992,111	3.907
4	569.153,224 585.992,111	5	569.152,821 585.993,959	1.891
5	569.152,821 585.993,959	6	569.149,823 586.002,86	9.392
6	569.149,823 586.002,86	7	569.146,135 586.013,807	11.552
7	569.146,135 586.013,807	8	569.144,008 586.019,9	6.454
8	569.144,008 586.019,9	9	569.141,203 586.020,542	2.878
9	569.141,203 586.020,542	10	569.138,677 586.020,225	2.546
10	569.138,677 586.020,225	11	569.129,458 586.020,348	9.22
11	569.129,458 586.020,348	12	569.129,683 586.009,298	11.052
12	569.129,683 586.009,298	13	569.129,87 586.004,247	5.054
13	569.129,87 586.004,247	14	569.130,196 585.995,667	8.586
14	569.130,196 585.995,667	15	569.130,374 585.993,417	2.257
15	569.130,374 585.993,417	16	569.130,487 585.989,593	3.826
16	569.130,487 585.989,593	17	569.130,536 585.987,2	2.394
17	569.130,536 585.987,2	18	569.130,59 585.984,584	2.617
18	569.130,59 585.984,584	19	569.130,479 585.963,418	21.166
19	569.130,479 585.963,418	20	569.147,149 585.963,177	16.672
20	569.147,149 585.963,177	1	569.152,612 585.963,212	5.463

** Lungimile segmentelor sunt determinate în planul de proiecţie Stereo 70 şi sunt rotunjite la 1 milimetru.
*** Distanţa dintre puncte este formată din segmente cumulate ce sunt mai mici decât valoarea 1 milimetru.

Document care conține date cu caracter personal, protejat de prevederile Regulamentului (UE) nr. 679/2016 și Legii 190/2018

DATE DESPRE IMOBILUL NR. 2529

Oficiul de Cadastru şi Publicitate Imobiliară NEAMT
Biroul de Cadastru şi Publicitate Imobiliară Bicaz

A. Partea I. Descrierea imobilului

TEREN Intravilan

Adresa: Loc. Damuc, Jud. Neamt

Nr. Crt	Nr cadastral Nr. topografic	Suprafaţa* (mp)	Observaţii / Referinţe
A1		2.267	Sector cadastral:84 Teren neimprejmuit;

Construcţii

Crt	Nr cadastral Nr. topografic	Adresa	Observaţii / Referinţe
A1.1		Loc. Damuc, Jud. Neamt	Nr. niveluri:2; S. construita la sol:99 mp; P+M
A1.2		Loc. Damuc, Jud. Neamt	Nr. niveluri:1; S. construita la sol:43 mp;
A1.3		Loc. Damuc, Jud. Neamt	Nr. niveluri:1; S. construita la sol:70 mp;
A1.4		Loc. Damuc, Jud. Neamt	Nr. niveluri:1; S. construita la sol:21 mp;

B. Partea II. Proprietari şi acte

Inscrieri privitoare la dreptul de proprietate şi alte drepturi reale		Referinţe
2529 / 16/06/2023		
Act Administrativ nr. 1288, din 16/06/2023 emis de Primaria com Damuc;		
B1	Inscrierea posesiei, drept de PROPRIETATE, dobandit prin Lege, cota actuala 1/1, cota initiala 1/1	A1
	1) **GĂINĂ IOAN**	
Act Administrativ nr. 1806, din 26/09/2023 emis de Primaria com Damuc;		
B2	Intabulare, drept de PROPRIETATE, dobandit prin Lege, cota actuala 1/1, cota initiala 1/1	A1.1, A1.2, A1.3, A1.4
	1) **GĂINĂ IOAN**	

C. Partea III. SARCINI .

Inscrieri privind dezmembramintele dreptului de proprietate, drepturi reale de garanţie şi sarcini	Referinţe
NU SUNT	

Document care conține date cu caracter personal, protejat de prevederile Regulamentului (UE) nr. 679/2016 și Legii 190/2018

Anexa Nr. 1 La Partea I

Teren

Nr cadastral	Suprafaţa (mp)*	Observaţii / Referinţe
	2.267	

* Suprafaţa este determinată in planul de proiecţie Stereo 70.

DETALII LINIARE IMOBIL

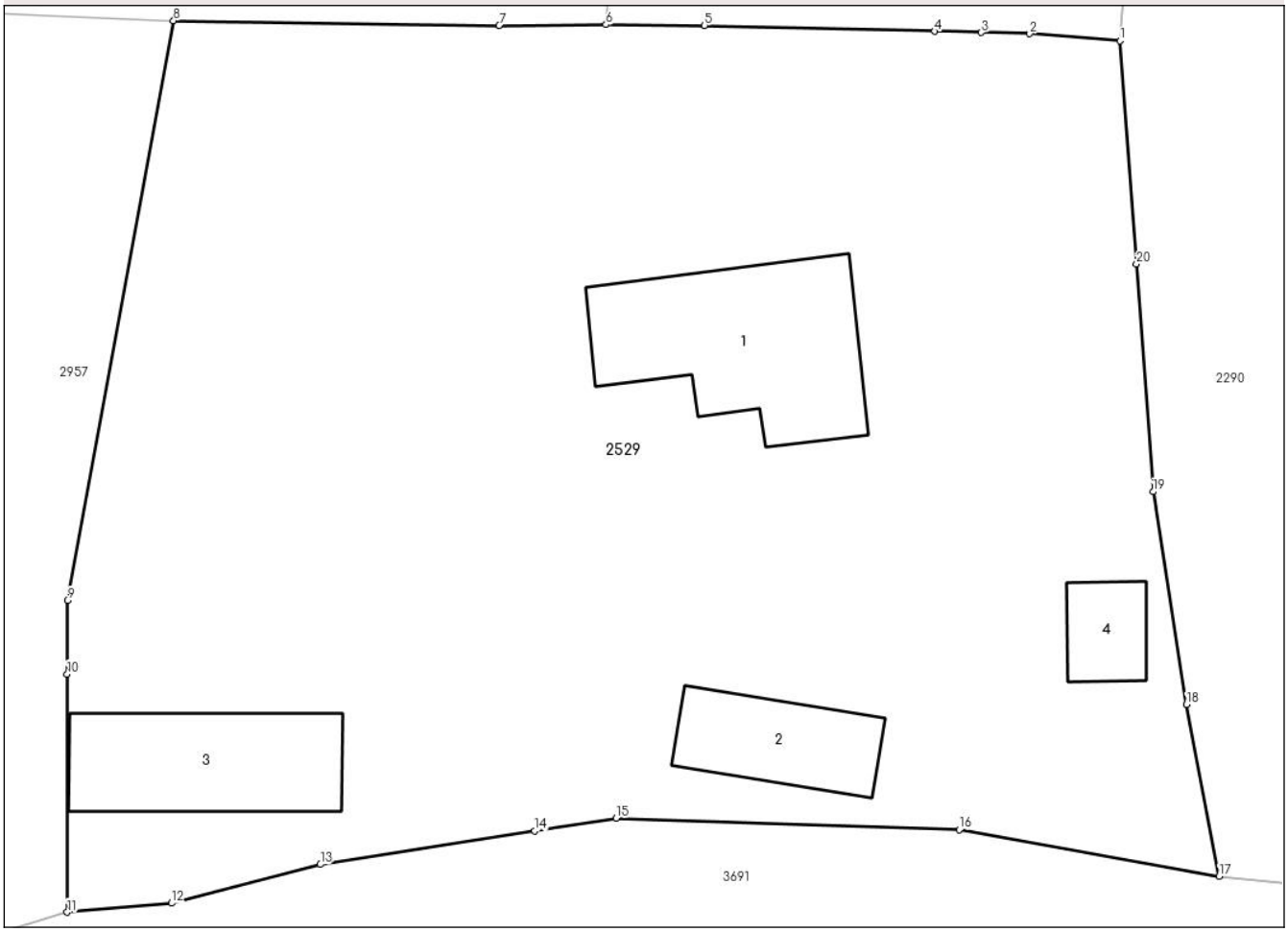

Date referitoare la teren

Crt	Categorie folosință	Intra vilan	Suprafaţa (mp)	Tarla	Parcelă	Nr. topo	Observaţii / Referinţe
1	curti constructii	DA	1.209	43	1856; 1857; 1858	-	
2	arabil	DA	774	43	1854; 1855	-	
3	faneata	DA	284	43	1858;	-	

Date referitoare la construcţii

Crt	Număr	Destinaţie construcţie	Supraf. (mp)	Situaţie juridică	Observaţii / Referinţe
A1.1		constructii de locuinte	99	Cu acte	Nr. niveluri:2; S. construita la sol:99 mp; P+M
A1.2		constructii anexa	43	Cu acte	Nr. niveluri:1; S. construita la sol:43 mp;
A1.3		constructii anexa	70	Cu acte	Nr. niveluri:1; S. construita la sol:70 mp;
A1.4		constructii anexa	21	Cu acte	Nr. niveluri:1; S. construita la sol:21 mp;

Lungime Segmente

1) Valorile lungimilor segmentelor sunt obţinute din proiecţie în plan.

Punct început	X / Y	Punct sfârşit	X / Y	Lungime segment (** (m)

Document care conține date cu caracter personal, protejat de prevederile Regulamentului (UE) nr. 679/2016 și Legii 190/2018

Punct început	X / Y	Punct sfârşit	X / Y	Lungime segment (** (m)
1	569.178,913 585.962,386	2	569.174,299 585.962,75	4.628
2	569.174,299 585.962,75	3	569.171,826 585.962,814	2.474
3	569.171,826 585.962,814	4	569.169,438 585.962,876	2.389
4	569.169,438 585.962,876	5	569.157,664 585.963,18	11.778
5	569.157,664 585.963,18	6	569.152,612 585.963,212	5.052
6	569.152,612 585.963,212	7	569.147,149 585.963,177	5.463
7	569.147,149 585.963,177	8	569.130,479 585.963,418	16.672
8	569.130,479 585.963,418	9	569.125,043 585.933,784	30.128
9	569.125,043 585.933,784	10	569.125,041 585.930,011	3.773
10	569.125,041 585.930,011	11	569.125,036 585.917,842	12.169
11	569.125,036 585.917,842	12	569.130,38 585.918,306	5.364
12	569.130,38 585.918,306	13	569.137,993 585.920,28	7.865
13	569.137,993 585.920,28	14	569.148,966 585.921,996	11.106
14	569.148,966 585.921,996	15	569.153,125 585.922,646	4.209
15	569.153,125 585.922,646	16	569.170,693 585.922,054	17.578
16	569.170,693 585.922,054	17	569.183,987 585.919,672	13.506
17	569.183,987 585.919,672	18	569.182,328 585.928,457	8.94
18	569.182,328 585.928,457	19	569.180,61 585.939,337	11.015
19	569.180,61 585.939,337	20	569.179,772 585.950,991	11.684
20	569.179,772 585.950,991	1	569.178,913 585.962,386	11.427

** Lungimile segmentelor sunt determinate în planul de proiecţie Stereo 70 şi sunt rotunjite la 1 milimetru.
*** Distanţa dintre puncte este formată din segmente cumulate ce sunt mai mici decât valoarea 1 milimetru.

Document care conține date cu caracter personal, protejat de prevederile Regulamentului (UE) nr. 679/2016 și Legii 190/2018

DATE DESPRE IMOBILUL NR. 2627

Oficiul de Cadastru şi Publicitate Imobiliară NEAMT
Biroul de Cadastru şi Publicitate Imobiliară Bicaz

A. Partea I. Descrierea imobilului

TEREN Intravilan

Adresa: Loc. Damuc, Jud. Neamt

Nr. Crt	Nr cadastral Nr. topografic	Suprafaţa* (mp)	Observaţii / Referinţe
A1		989	Sector cadastral:84 Teren imprejmuit;

Construcţii

Crt	Nr cadastral Nr. topografic	Adresa	Observaţii / Referinţe
A1.1		Loc. Damuc, Jud. Neamt	Nr. niveluri:1; S. construita la sol:124 mp;
A1.2		Loc. Damuc, Jud. Neamt	Nr. niveluri:1; S. construita la sol:23 mp;
A1.3		Loc. Damuc, Jud. Neamt	Nr. niveluri:1; S. construita la sol:59 mp;
A1.4		Loc. Damuc, Jud. Neamt	Nr. niveluri:1; S. construita la sol:29 mp;

B. Partea II. Proprietari şi acte

Inscrieri privitoare la dreptul de proprietate şi alte drepturi reale		Referinţe
2627 / 16/06/2023		
Act Administrativ nr. 1289, din 16/06/2023 emis de Primaria com Damuc;		
B1	Inscrierea posesiei, drept de PROPRIETATE, dobandit prin Lege, cota actuala 1/1, cota initiala 1/1	A1
	1) **GĂINĂ NICU** 2) **GĂINĂ ILENUȚA**	
Act Administrativ nr. 1806, din 26/09/2023 emis de Primaria com Damuc;		
B2	Intabulare, drept de PROPRIETATE, dobandit prin Lege, cota actuala 1/1, cota initiala 1/1	A1.1, A1.2, A1.3, A1.4
	1) **GĂINĂ NICU** 2) **GĂINĂ ILENUȚA**	

C. Partea III. SARCINI .

Inscrieri privind dezmembramintele dreptului de proprietate, drepturi reale de garanţie şi sarcini	Referinţe
NU SUNT	

Document care conține date cu caracter personal, protejat de prevederile Regulamentului (UE) nr. 679/2016 și Legii 190/2018

Anexa Nr. 1 La Partea I

Teren

Nr cadastral	Suprafaţa (mp)*	Observaţii / Referinţe
	989	

* Suprafaţa este determinată in planul de proiecţie Stereo 70.

DETALII LINIARE IMOBIL

Date referitoare la teren

Crt	Categorie folosință	Intra vilan	Suprafaţa (mp)	Tarla	Parcelă	Nr. topo	Observaţii / Referinţe
1	curti constructii	DA	785	43	1853	-	
2	arabil	DA	204	43	1854	-	

Date referitoare la construcţii

Crt	Număr	Destinaţie construcţie	Supraf. (mp)	Situaţie juridică	Observaţii / Referinţe
A1.1		constructii de locuinte	124	Cu acte	Nr. niveluri:1; S. construita la sol:124 mp;
A1.2		constructii anexa	23	Cu acte	Nr. niveluri:1; S. construita la sol:23 mp;
A1.3		constructii anexa	59	Cu acte	Nr. niveluri:1; S. construita la sol:59 mp;
A1.4		constructii anexa	29	Cu acte	Nr. niveluri:1; S. construita la sol:29 mp;

Lungime Segmente

1) Valorile lungimilor segmentelor sunt obţinute din proiecţie în plan.

Punct început	X / Y	Punct sfârşit	X / Y	Lungime segment (** (m)
1	569.099,062 585.911,748	2	569.100,971 585.922,452	10.873

Document care conține date cu caracter personal, protejat de prevederile Regulamentului (UE) nr. 679/2016 și Legii 190/2018

Punct început	X / Y	Punct sfârşit	X / Y	Lungime segment (** (m)
2	569.100,971 585.922,452	3	569.101,715 585.929,724	7.31
3	569.101,715 585.929,724	4	569.104,933 585.947,473	18.038
4	569.104,933 585.947,473	5	569.106,472 585.955,756	8.425
5	569.106,472 585.955,756	6	569.107,469 585.963,969	8.273
6	569.107,469 585.963,969	7	569.098,046 585.963,731	9.426
7	569.098,046 585.963,731	8	569.094,826 585.963,713	3.22
8	569.094,826 585.963,713	9	569.088,824 585.963,679	6.002
9	569.088,824 585.963,679	10	569.087,199 585.956,809	7.06
10	569.087,199 585.956,809	11	569.082,153 585.932,127	25.193
11	569.082,153 585.932,127	12	569.079,322 585.916,619	15.764
12	569.079,322 585.916,619	13	569.089,579 585.913,658	10.676
13	569.089,579 585.913,658	1	569.099,062 585.911,748	9.673

** Lungimile segmentelor sunt determinate în planul de proiecţie Stereo 70 şi sunt rotunjite la 1 milimetru.
*** Distanţa dintre puncte este formată din segmente cumulate ce sunt mai mici decât valoarea 1 milimetru.

Document care conține date cu caracter personal, protejat de prevederile Regulamentului (UE) nr. 679/2016 și Legii 190/2018

DATE DESPRE IMOBILUL NR. 2861

Oficiul de Cadastru şi Publicitate Imobiliară NEAMT
Biroul de Cadastru şi Publicitate Imobiliară Bicaz

A. Partea I. Descrierea imobilului

TEREN Intravilan

Adresa: Loc. Damuc, Jud. Neamt

Nr. Crt	Nr cadastral Nr. topografic	Suprafaţa* (mp)	Observaţii / Referinţe
A1		107	Sector cadastral:84 Teren neimprejmuit;

Construcţii

Crt	Nr cadastral Nr. topografic	Adresa	Observaţii / Referinţe
A1.1		Loc. Damuc, Jud. Neamt	Nr. niveluri:1; S. construita la sol:66 mp;

B. Partea II. Proprietari şi acte

Inscrieri privitoare la dreptul de proprietate şi alte drepturi reale		Referinţe
2861 / 16/06/2023		
Act Administrativ nr. 1290, din 16/06/2023 emis de Primaria com Damuc;		
B1	Inscrierea posesiei, drept de PROPRIETATE, dobandit prin Lege, cota actuala 1/1, cota initiala 1/1	A1
	1) **SUCIU ELENA** 2) **SUCIU MIRCEA**	
Act Administrativ nr. 1806, din 26/09/2023 emis de Primaria com Damuc;		
B2	Intabulare, drept de PROPRIETATE, dobandit prin Lege, cota actuala 1/1, cota initiala 1/1	A1.1
	1) **SUCIU MIRCEA** 2) **SUCIU ELENA**	

C. Partea III. SARCINI .

Inscrieri privind dezmembramintele dreptului de proprietate, drepturi reale de garanţie şi sarcini	Referinţe
NU SUNT	

Document care conține date cu caracter personal, protejat de prevederile Regulamentului (UE) nr. 679/2016 și Legii 190/2018

Anexa Nr. 1 La Partea I

Teren

Nr cadastral	Suprafaţa (mp)*	Observaţii / Referinţe
	107	

* Suprafaţa este determinată in planul de proiecţie Stereo 70.

DETALII LINIARE IMOBIL

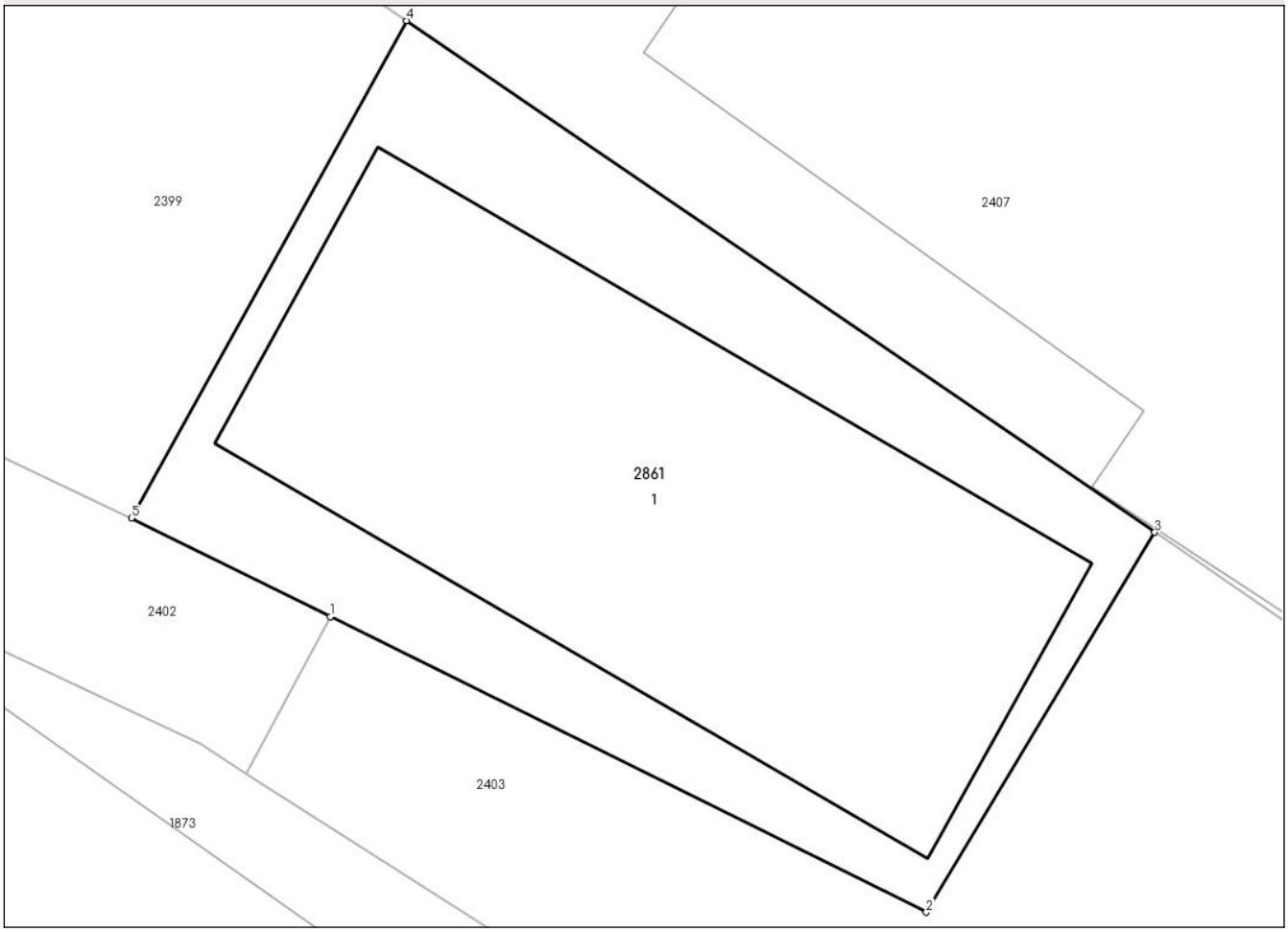

Date referitoare la teren

Crt	Categorie folosință	Intra vilan	Suprafaţa (mp)	Tarla	Parcelă	Nr. topo	Observaţii / Referinţe
1	curti constructii	DA	107	42	1825	-	

Date referitoare la construcţii

Crt	Număr	Destinaţie construcţie	Supraf. (mp)	Situaţie juridică	Observaţii / Referinţe
A1.1		constructii anexa	66	Cu acte	Nr. niveluri:1; S. construita la sol:66 mp;

Lungime Segmente
1) Valorile lungimilor segmentelor sunt obţinute din proiecţie în plan.

Punct început	X / Y	Punct sfârşit	X / Y	Lungime segment (** (m)
1	569.240,413 586.153,642	2	569.249,582 586.149,102	10.231
2	569.249,582 586.149,102	3	569.253,097 586.154,938	6.813
3	569.253,097 586.154,938	4	569.241,588 586.162,8	13.938
4	569.241,588 586.162,8	5	569.237,354 586.155,16	8.735

Document care conține date cu caracter personal, protejat de prevederile Regulamentului (UE) nr. 679/2016 și Legii 190/2018

Punct început	X / Y	Punct sfârşit	X / Y	Lungime segment (** (m)
5	569.237,354 586.155,16	1	569.240,413 586.153,642	3.415

** Lungimile segmentelor sunt determinate în planul de proiecţie Stereo 70 şi sunt rotunjite la 1 milimetru.
*** Distanţa dintre puncte este formată din segmente cumulate ce sunt mai mici decât valoarea 1 milimetru.

Document care conține date cu caracter personal, protejat de prevederile Regulamentului (UE) nr. 679/2016 și Legii 190/2018

DATE DESPRE IMOBILUL NR. 2957

Oficiul de Cadastru şi Publicitate Imobiliară NEAMT
Biroul de Cadastru şi Publicitate Imobiliară Bicaz

A. Partea I. Descrierea imobilului

TEREN Intravilan

Adresa: Loc. Damuc, Jud. Neamt

Nr. Crt	Nr cadastral Nr. topografic	Suprafaţa* (mp)	Observaţii / Referinţe
A1		579	Sector cadastral:84 Teren neimprejmuit;

B. Partea II. Proprietari şi acte

Inscrieri privitoare la dreptul de proprietate şi alte drepturi reale		Referinţe
2957 / 16/06/2023		
Act Administrativ nr. 1291, din 16/06/2023 emis de Primaria com Damuc;		
B1	Inscrierea posesiei, drept de PROPRIETATE, dobandit prin Lege, cota actuala 1/1, cota initiala 1/1	A1
	1) **GÎRBULEŢ SIMION**	

C. Partea III. SARCINI .

Inscrieri privind dezmembramintele dreptului de proprietate, drepturi reale de garanţie şi sarcini	Referinţe
NU SUNT	

Anexa Nr. 1 La Partea I

Teren

Nr cadastral	Suprafaţa (mp)*	Observaţii / Referinţe
	579	

* Suprafaţa este determinată in planul de proiecţie Stereo 70.

DETALII LINIARE IMOBIL

Date referitoare la teren

Crt	Categorie folosință	Intra vilan	Suprafaţa (mp)	Tarla	Parcelă	Nr. topo	Observaţii / Referinţe
1	faneata	DA	188	43	1853; 1857	-	
2	arabil	DA	391	43	1854	-	

Lungime Segmente
1) Valorile lungimilor segmentelor sunt obţinute din proiecţie în plan.

Punct început	X / Y	Punct sfârşit	X / Y	Lungime segment (** (m)
1	569.125,036 585.917,842	2	569.125,041 585.930,011	12.169
2	569.125,041 585.930,011	3	569.125,043 585.933,784	3.773
3	569.125,043 585.933,784	4	569.130,479 585.963,418	30.128
4	569.130,479 585.963,418	5	569.124,659 585.963,617	5.823

Document care conține date cu caracter personal, protejat de prevederile Regulamentului (UE) nr. 679/2016 și Legii 190/2018

Punct început	X / Y	Punct sfârşit	X / Y	Lungime segment (** (m)
5	569.124,659 585.963,617	6	569.120,625 585.963,832	4.04
6	569.120,625 585.963,832	7	569.118,693 585.963,821	1.932
7	569.118,693 585.963,821	8	569.113,07 585.929,864	34.419
8	569.113,07 585.929,864	9	569.110,363 585.913,508	16.578
9	569.110,363 585.913,508	10	569.111,807 585.913,742	1.463
10	569.111,807 585.913,742	1	569.125,036 585.917,842	13.85

** Lungimile segmentelor sunt determinate în planul de proiecţie Stereo 70 şi sunt rotunjite la 1 milimetru.
*** Distanţa dintre puncte este formată din segmente cumulate ce sunt mai mici decât valoarea 1 milimetru.

Document care conține date cu caracter personal, protejat de prevederile Regulamentului (UE) nr. 679/2016 și Legii 190/2018

DATE DESPRE IMOBILUL NR. 3095

Oficiul de Cadastru şi Publicitate Imobiliară NEAMT
Biroul de Cadastru şi Publicitate Imobiliară Bicaz

A. Partea I. Descrierea imobilului

TEREN Extravilan

Adresa: Jud. Neamt

Nr. Crt	Nr cadastral Nr. topografic	Suprafaţa* (mp)	Observaţii / Referinţe
A1		476	Sector cadastral:84 Teren neimprejmuit;

B. Partea II. Proprietari şi acte

Inscrieri privitoare la dreptul de proprietate şi alte drepturi reale		Referinţe
3095 / 16/06/2023		
Act Administrativ nr. 1292, din 16/06/2023 emis de Primaria com Damuc;		
B1	Inscrierea posesiei, drept de PROPRIETATE, dobandit prin Lege, cota actuala 1/1, cota initiala 1/1	A1
	1) **SUCIU MIRCEA** 2) **SUCIU ELENA**	

C. Partea III. SARCINI .

Inscrieri privind dezmembramintele dreptului de proprietate, drepturi reale de garanţie şi sarcini	Referinţe
NU SUNT	

Document care conține date cu caracter personal, protejat de prevederile Regulamentului (UE) nr. 679/2016 și Legii 190/2018

Anexa Nr. 1 La Partea I

Teren

Nr cadastral	Suprafaţa (mp)*	Observaţii / Referinţe
	476	

* Suprafaţa este determinată in planul de proiecţie Stereo 70.

DETALII LINIARE IMOBIL

Date referitoare la teren

Crt	Categorie folosință	Intra vilan	Suprafaţa (mp)	Tarla	Parcelă	Nr. topo	Observaţii / Referinţe
1	faneata	NU	325	-	-	-	
2	drum	NU	7	-	-	-	Asigura accesul la proprietatile vecine
3	faneata	NU	144	-	-	-	

Lungime Segmente
1) Valorile lungimilor segmentelor sunt obţinute din proiecţie în plan.

Punct început	X / Y	Punct sfârşit	X / Y	Lungime segment (** (m)
1	569.342,743 586.182,501	2	569.343,794 586.185,733	3.399
2	569.343,794 586.185,733	3	569.325,854 586.190,945	18.682
3	569.325,854 586.190,945	4	569.304,399 586.195,881	22.015
4	569.304,399 586.195,881	5	569.302,039 586.196,424	2.422

Document care conține date cu caracter personal, protejat de prevederile Regulamentului (UE) nr. 679/2016 și Legii 190/2018

Punct început	X / Y	Punct sfârşit	X / Y	Lungime segment (** (m)
5	569.302,039 586.196,424	6	569.295,683 586.199,218	6.943
6	569.295,683 586.199,218	7	569.288,791 586.204,487	8.675
7	569.288,791 586.204,487	8	569.269,142 586.219,804	24.914
8	569.269,142 586.219,804	9	569.263,469 586.214,915	7.489
9	569.263,469 586.214,915	10	569.286,426 586.196,567	29.388
10	569.286,426 586.196,567	11	569.297,145 586.188,001	13.721
11	569.297,145 586.188,001	12	569.300,683 586.193,905	6.883
12	569.300,683 586.193,905	13	569.302,873 586.193,196	2.302
13	569.302,873 586.193,196	14	569.304,447 586.192,686	1.655
14	569.304,447 586.192,686	15	569.313,881 586.190,041	9.798
15	569.313,881 586.190,041	16	569.314,756 586.189,822	0.902
16	569.314,756 586.189,822	17	569.332,666 586.185,341	18.462
17	569.332,666 586.185,341	1	569.342,743 586.182,501	10.47

** Lungimile segmentelor sunt determinate în planul de proiecţie Stereo 70 şi sunt rotunjite la 1 milimetru.
*** Distanţa dintre puncte este formată din segmente cumulate ce sunt mai mici decât valoarea 1 milimetru.

Document care conține date cu caracter personal, protejat de prevederile Regulamentului (UE) nr. 679/2016 și Legii 190/2018

DATE DESPRE IMOBILUL NR. 4515

Oficiul de Cadastru şi Publicitate Imobiliară NEAMT
Biroul de Cadastru şi Publicitate Imobiliară Bicaz

A. Partea I. Descrierea imobilului

TEREN Intravilan

Adresa: Loc. Damuc, Jud. Neamt

Nr. Crt	Nr cadastral Nr. topografic	Suprafaţa* (mp)	Observaţii / Referinţe
A1		800	Sector cadastral:84 Teren imprejmuit;

B. Partea II. Proprietari şi acte

Inscrieri privitoare la dreptul de proprietate şi alte drepturi reale		Referinţe
4515 / 16/06/2023		
Act Administrativ nr. 1293, din 16/06/2023 emis de Primaria com Damuc;		
B1	Inscrierea posesiei, drept de PROPRIETATE, dobandit prin Lege, cota actuala 1/1, cota initiala 1/1	A1
	1) **CHINDEA TOADER**, DECEDAT DEFUNCT:Da	

C. Partea III. SARCINI .

Inscrieri privind dezmembramintele dreptului de proprietate, drepturi reale de garanţie şi sarcini	Referinţe
NU SUNT	

Anexa Nr. 1 La Partea I

Teren

Nr cadastral	Suprafaţa (mp)*	Observaţii / Referinţe
	800	

* Suprafaţa este determinată in planul de proiecţie Stereo 70.

DETALII LINIARE IMOBIL

Date referitoare la teren

Crt	Categorie folosință	Intra vilan	Suprafaţa (mp)	Tarla	Parcelă	Nr. topo	Observaţii / Referinţe
1	faneata	DA	800	43	1853; 1854	-	

Lungime Segmente
1) Valorile lungimilor segmentelor sunt obţinute din proiecţie în plan.

Punct început	X / Y	Punct sfârşit	X / Y	Lungime segment (** (m)
1	569.079,322 585.916,619	2	569.082,153 585.932,127	15.764
2	569.082,153 585.932,127	3	569.087,199 585.956,809	25.193
3	569.087,199 585.956,809	4	569.088,824 585.963,679	7.06
4	569.088,824 585.963,679	5	569.083,204 585.963,818	5.622
5	569.083,204 585.963,818	6	569.079,173 585.964,249	4.054

Document care conține date cu caracter personal, protejat de prevederile Regulamentului (UE) nr. 679/2016 și Legii 190/2018

Punct început	X / Y	Punct sfârşit	X / Y	Lungime segment (** (m)
6	569.079,173 585.964,249	7	569.075,757 585.965,496	3.636
7	569.075,757 585.965,496	8	569.073,123 585.959,832	6.247
8	569.073,123 585.959,832	9	569.069,039 585.955,928	5.65
9	569.069,039 585.955,928	10	569.066,164 585.953,215	3.953
10	569.066,164 585.953,215	11	569.064,071 585.949,76	4.04
11	569.064,071 585.949,76	12	569.063,104 585.945,838	4.039
12	569.063,104 585.945,838	13	569.063,318 585.941,901	3.943
13	569.063,318 585.941,901	14	569.062,443 585.937,701	4.29
14	569.062,443 585.937,701	15	569.062,647 585.933,641	4.065
15	569.062,647 585.933,641	16	569.064,015 585.929,694	4.177
16	569.064,015 585.929,694	17	569.066,003 585.926,28	3.951
17	569.066,003 585.926,28	18	569.068,503 585.923,746	3.56
18	569.068,503 585.923,746	19	569.072,416 585.920,623	5.006
19	569.072,416 585.920,623	1	569.079,322 585.916,619	7.983

** Lungimile segmentelor sunt determinate în planul de proiecţie Stereo 70 şi sunt rotunjite la 1 milimetru.
*** Distanţa dintre puncte este formată din segmente cumulate ce sunt mai mici decât valoarea 1 milimetru.

Document care conține date cu caracter personal, protejat de prevederile Regulamentului (UE) nr. 679/2016 și Legii 190/2018

DATE DESPRE IMOBILUL NR. 4516

Oficiul de Cadastru şi Publicitate Imobiliară NEAMT
Biroul de Cadastru şi Publicitate Imobiliară Bicaz

A. Partea I. Descrierea imobilului

TEREN Intravilan

Adresa: Loc. Damuc, Jud. Neamt

Nr. Crt	Nr cadastral Nr. topografic	Suprafaţa* (mp)	Observaţii / Referinţe
A1	51076	Din acte: 761 Masurata: 769	Sector cadastral:84 Teren imprejmuit;

Construcţii

Crt	Nr cadastral Nr. topografic	Adresa	Observaţii / Referinţe
A1.1	51076-C1	Loc. Damuc, Jud. Neamt	Nr. niveluri:1; S. construita la sol:47 mp; S. construita desfasurata:47 mp; Casa de locuit

B. Partea II. Proprietari şi acte

Inscrieri privitoare la dreptul de proprietate şi alte drepturi reale		Referinţe
14880 / 29/07/2019		
Act Notarial nr. 923, din 29/07/2019 emis de NP FLOAREŞ Anca;		
B4	Intabulare, drept de PROPRIETATE, cu titlu de cumpărare, dobandit prin Conventie, cota actuala 1/1, cota initiala 1/1	A1, A1.1
	1) **GĂINĂ IONEL**, necăsătorit	

C. Partea III. SARCINI .

Inscrieri privind dezmembramintele dreptului de proprietate, drepturi reale de garanţie şi sarcini	Referinţe
NU SUNT	

Document care conține date cu caracter personal, protejat de prevederile Regulamentului (UE) nr. 679/2016 și Legii 190/2018

Anexa Nr. 1 La Partea I

Teren

Nr cadastral	Suprafaţa (mp)*	Observaţii / Referinţe
51076	Din acte: 761 Masurata: 769	

* Suprafaţa este determinată in planul de proiecţie Stereo 70.

DETALII LINIARE IMOBIL

Date referitoare la teren

Crt	Categorie folosinţă	Intra vilan	Suprafaţa (mp)	Tarla	Parcelă	Nr. topo	Observaţii / Referinţe
1	curti constructii	DA	521	-	-	-	
2	arabil	DA	248	-	-	-	

Date referitoare la construcţii

Crt	Număr	Destinaţie construcţie	Supraf. (mp)	Situaţie juridică	Observaţii / Referinţe
A1.1	51076-C1	constructii de locuinte	47	Cu acte	Nr. niveluri:1; S. construita la sol:47 mp; S. construita desfasurata:47 mp; Casa de locuit

Lungime Segmente
1) Valorile lungimilor segmentelor sunt obţinute din proiecţie în plan.

Punct început	X / Y	Punct sfârşit	X / Y	Lungime segment (** (m)
1	569.130,479 585.963,418	2	569.130,59 585.984,584	21.166
2	569.130,59 585.984,584	3	569.120,22 585.984,905	10.375

Document care conține date cu caracter personal, protejat de prevederile Regulamentului (UE) nr. 679/2016 și Legii 190/2018

Punct început	X / Y	Punct sfârşit	X / Y	Lungime segment (** (m)
3	569.120,22 585.984,905	4	569.120,002 586.016,137	31.233
4	569.120,002 586.016,137	5	569.117,272 586.016,278	2.734
5	569.117,272 586.016,278	6	569.117,341 586.020,531	4.254
6	569.117,341 586.020,531	7	569.113,507 586.020,637	3.835
7	569.113,507 586.020,637	8	569.110,117 586.016,123	5.645
8	569.110,117 586.016,123	9	569.110,093 586.014,439	1.684
9	569.110,093 586.014,439	10	569.110,112 586.011,793	2.646
10	569.110,112 586.011,793	11	569.110,143 586.005,526	6.267
11	569.110,143 586.005,526	12	569.109,301 585.987,968	17.578
12	569.109,301 585.987,968	13	569.111,372 585.963,941	24.116
13	569.111,372 585.963,941	14	569.118,693 585.963,821	7.322
14	569.118,693 585.963,821	15	569.120,625 585.963,832	1.932
15	569.120,625 585.963,832	16	569.124,659 585.963,617	4.04
16	569.124,659 585.963,617	1	569.130,479 585.963,418	5.823

** Lungimile segmentelor sunt determinate în planul de proiecţie Stereo 70 şi sunt rotunjite la 1 milimetru.
*** Distanţa dintre puncte este formată din segmente cumulate ce sunt mai mici decât valoarea 1 milimetru.

Document care conține date cu caracter personal, protejat de prevederile Regulamentului (UE) nr. 679/2016 și Legii 190/2018

DATE DESPRE IMOBILUL NR. 4522

Oficiul de Cadastru şi Publicitate Imobiliară NEAMT
Biroul de Cadastru şi Publicitate Imobiliară Bicaz

A. Partea I. Descrierea imobilului

TEREN Intravilan

Adresa: Loc. Damuc, Jud. Neamt

Nr. Crt	Nr cadastral Nr. topografic	Suprafaţa* (mp)	Observaţii / Referinţe
A1		965	Sector cadastral:84 Teren imprejmuit;

B. Partea II. Proprietari şi acte

Inscrieri privitoare la dreptul de proprietate şi alte drepturi reale		Referinţe
4522 / 16/06/2023		
Act Administrativ nr. 1294, din 16/06/2023 emis de Primaria com Damuc;		
B1	Inscrierea posesiei, drept de PROPRIETATE, dobandit prin Lege, cota actuala 1/1, cota initiala 1/1	A1
	1) **COARDĂ IONEL**	

C. Partea III. SARCINI .

Inscrieri privind dezmembramintele dreptului de proprietate, drepturi reale de garanţie şi sarcini	Referinţe
NU SUNT	

Document care conține date cu caracter personal, protejat de prevederile Regulamentului (UE) nr. 679/2016 și Legii 190/2018

Anexa Nr. 1 La Partea I

Teren

Nr cadastral	Suprafaţa (mp)*	Observaţii / Referinţe
	965	

* Suprafaţa este determinată in planul de proiecţie Stereo 70.

DETALII LINIARE IMOBIL

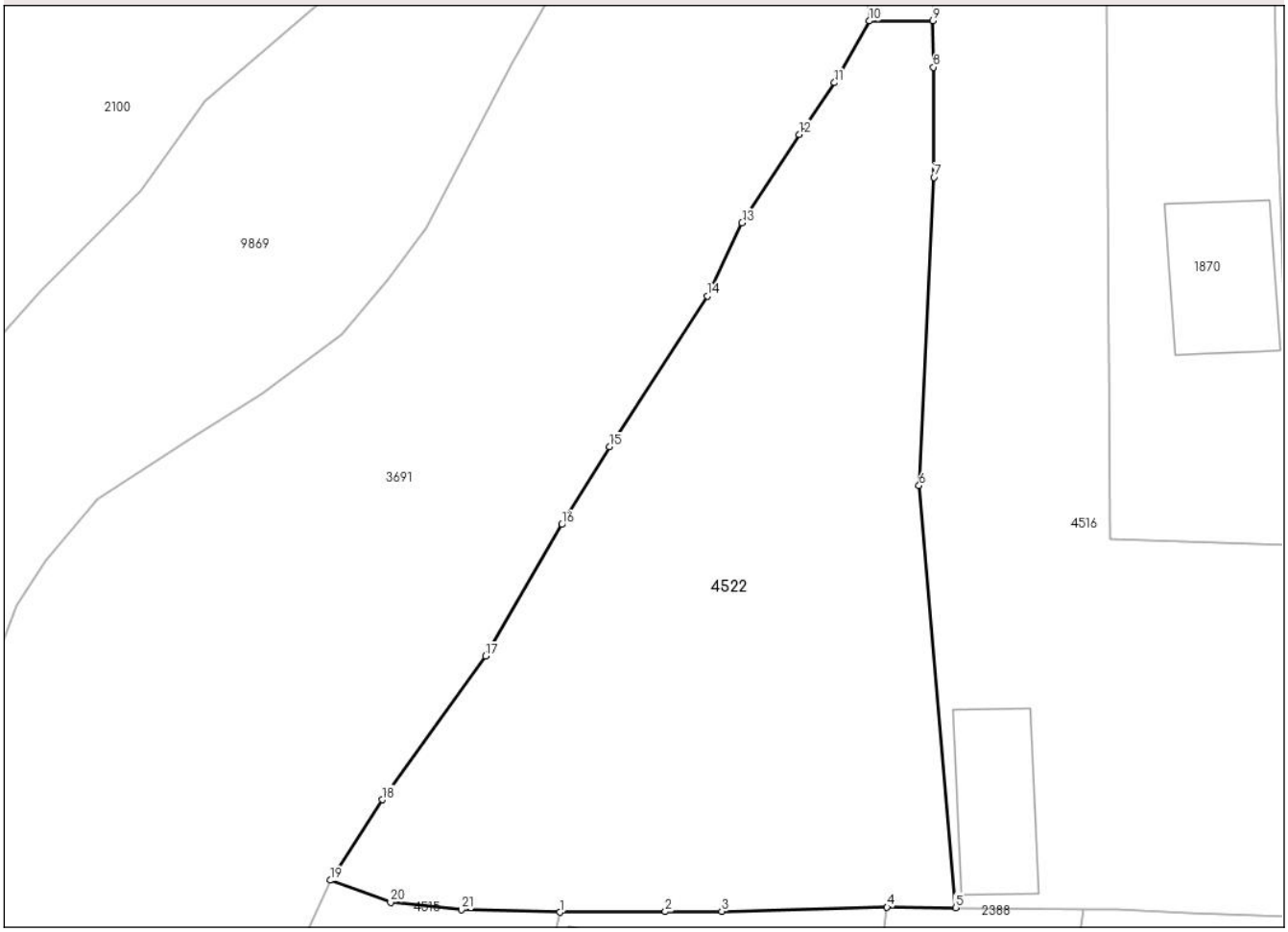

Date referitoare la teren

Crt	Categorie folosință	Intra vilan	Suprafaţa (mp)	Tarla	Parcelă	Nr. topo	Observaţii / Referinţe
1	arabil	DA	965	43	1850; 1849	-	

Lungime Segmente

1) Valorile lungimilor segmentelor sunt obţinute din proiecţie în plan.

Punct început	X / Y	Punct sfârşit	X / Y	Lungime segment (** (m)
1	569.088,824 585.963,679	2	569.094,826 585.963,713	6.002
3	569.098,046 585.963,731	4	569.107,469 585.963,969	9.426
5	569.111,372 585.963,941	6	569.109,301 585.987,968	24.116
7	569.110,143 586.005,526	8	569.110,112 586.011,793	6.267
9	569.110,093 586.014,439	10	569.106,467 586.014,421	3.626

Punct început	X / Y	Punct sfârşit	X / Y	Lungime segment (** (m)
2	569.094,826 585.963,713	3	569.098,046 585.963,731	3.22
4	569.107,469 585.963,969	5	569.111,372 585.963,941	3.903
6	569.109,301 585.987,968	7	569.110,143 586.005,526	17.578
8	569.110,112 586.011,793	9	569.110,093 586.014,439	2.646
10	569.106,467 586.014,421	11	569.104,472 586.010,908	4.04

Document care conține date cu caracter personal, protejat de prevederile Regulamentului (UE) nr. 679/2016 și Legii 190/2018

Punct început	X / Y	Punct sfârşit	X / Y	Lungime segment (** (m)
11	569.104,472 586.010,908	12	569.102,462 586.007,967	3.562
13	569.099,21 586.002,926	14	569.097,241 585.998,761	4.607
15	569.091,656 585.990,184	16	569.088,937 585.985,753	5.199
17	569.084,588 585.978,256	18	569.078,696 585.970,086	10.073
19	569.075,757 585.965,496	20	569.079,173 585.964,249	3.636
21	569.083,204 585.963,818	1	569.088,824 585.963,679	5.622

Punct început	X / Y	Punct sfârşit	X / Y	Lungime segment (** (m)
12	569.102,462 586.007,967	13	569.099,21 586.002,926	5.999
14	569.097,241 585.998,761	15	569.091,656 585.990,184	10.235
16	569.088,937 585.985,753	17	569.084,588 585.978,256	8.667
18	569.078,696 585.970,086	19	569.075,757 585.965,496	5.45
20	569.079,173 585.964,249	21	569.083,204 585.963,818	4.054

** Lungimile segmentelor sunt determinate în planul de proiecţie Stereo 70 şi sunt rotunjite la 1 milimetru.
*** Distanţa dintre puncte este formată din segmente cumulate ce sunt mai mici decât valoarea 1 milimetru.

Document care conține date cu caracter personal, protejat de prevederile Regulamentului (UE) nr. 679/2016 și Legii 190/2018

DATE DESPRE IMOBILUL NR. 4523

Oficiul de Cadastru şi Publicitate Imobiliară NEAMT
Biroul de Cadastru şi Publicitate Imobiliară Bicaz

A. Partea I. Descrierea imobilului

TEREN Intravilan

Adresa: Loc. Damuc, Jud. Neamt

Nr. Crt	Nr cadastral Nr. topografic	Suprafaţa* (mp)	Observaţii / Referinţe
A1	50965	1.535	Sector cadastral:84 Teren imprejmuit; Extindere constructie C1

Construcţii

Crt	Nr cadastral Nr. topografic	Adresa	Observaţii / Referinţe
A1.1	50965-C1	Loc. Damuc, Jud. Neamt	Nr. niveluri:2; S. construita la sol:104 mp; Locuinta P+M
A1.2	50965-C2	Loc. Damuc, Jud. Neamt	Nr. niveluri:1; S. construita la sol:74 mp; Locuinta edificata in anul 1978.

B. Partea II. Proprietari şi acte

Inscrieri privitoare la dreptul de proprietate şi alte drepturi reale		Referinţe
12235 / 13/06/2018		
Act Notarial nr. Contract de donaţie nr.696, din 12/06/2018 emis de NP Galatanu Doina (Adeverinta nr. 1806 din 26.09.2023, eliberata de Primaria com Damuc);		
B1	Intabulare, drept de PROPRIETATE, cu titlu de donatie, dobandit prin Conventie, cota actuala 1/1, cota initiala 1/1	A1, A1.1, A1.2
	1) **COARDĂ FLORIN**	

C. Partea III. SARCINI .

Inscrieri privind dezmembramintele dreptului de proprietate, drepturi reale de garanţie şi sarcini	Referinţe
NU SUNT	

Document care conține date cu caracter personal, protejat de prevederile Regulamentului (UE) nr. 679/2016 și Legii 190/2018

Anexa Nr. 1 La Partea I

Teren

Nr cadastral	Suprafaţa (mp)*	Observaţii / Referinţe
50965	1.535	Extindere constructie C1

* Suprafaţa este determinată in planul de proiecţie Stereo 70.

DETALII LINIARE IMOBIL

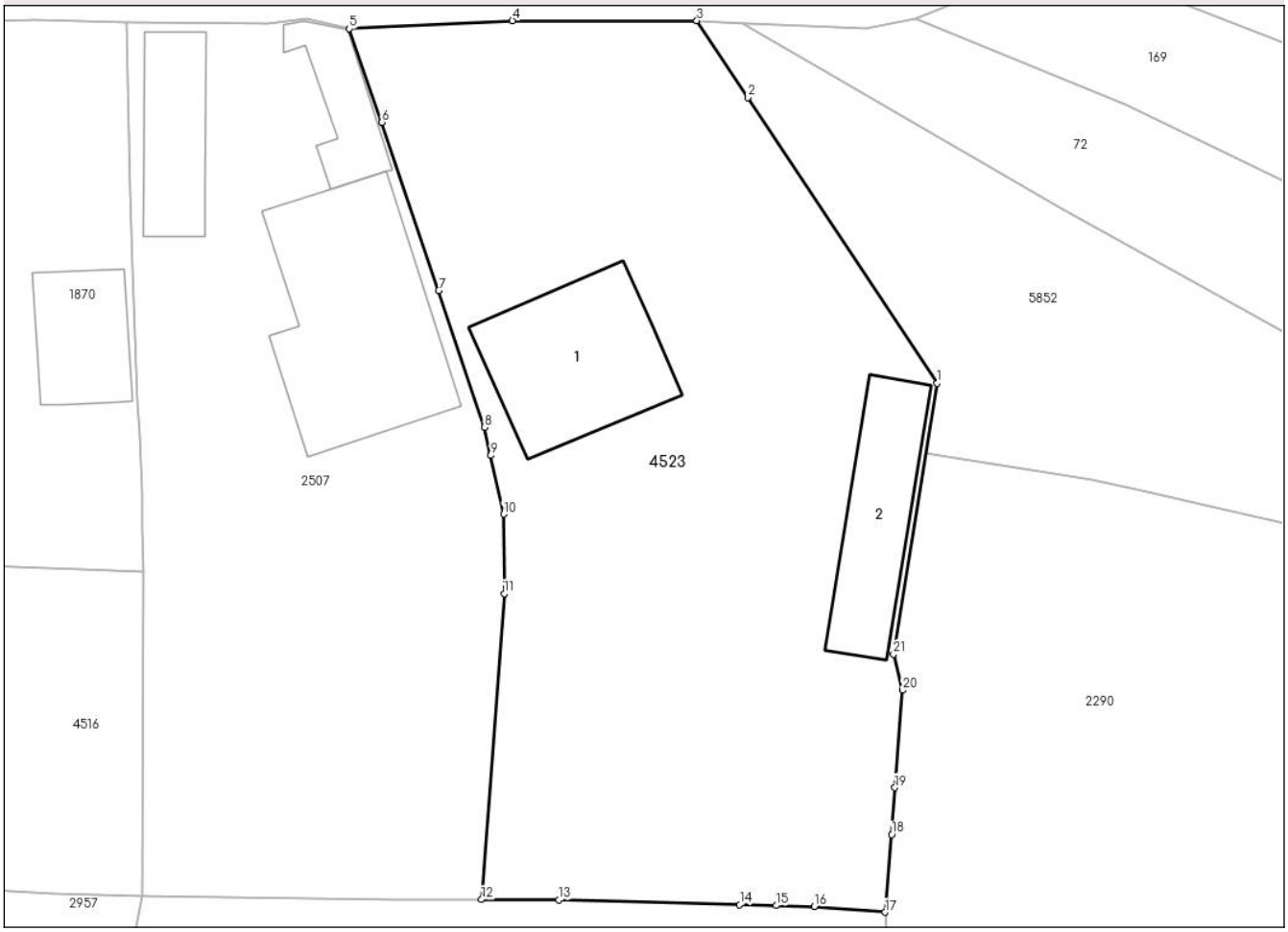

Date referitoare la teren

Crt	Categorie folosință	Intra vilan	Suprafaţa (mp)	Tarla	Parcelă	Nr. topo	Observaţii / Referinţe
1	curti constructii	DA	1.026	-	-	-	
2	arabil	DA	509	-	-	-	

Date referitoare la construcţii

Crt	Număr	Destinaţie construcţie	Supraf. (mp)	Situaţie juridică	Observaţii / Referinţe
A1.1	50965-C1	constructii de locuinte	104	Cu acte	Nr. niveluri:2; S. construita la sol:104 mp; Locuinta P+M
A1.2	50965-C2	constructii de locuinte	74	Cu acte	Nr. niveluri:1; S. construita la sol:74 mp; Locuinta edificata in anul 1978.

Lungime Segmente

1) Valorile lungimilor segmentelor sunt obţinute din proiecţie în plan.

Punct început	X / Y	Punct sfârşit	X / Y	Lungime segment (** (m)
1	569.182,284 585.996,81	2	569.169,982 586.015,418	22.307
3	569.166,65 586.020,415	4	569.154,636 586.020,412	12.014

Punct început	X / Y	Punct sfârşit	X / Y	Lungime segment (** (m)
2	569.169,982 586.015,418	3	569.166,65 586.020,415	6.006
4	569.154,636 586.020,412	5	569.144,008 586.019,9	10.64

Document care conține date cu caracter personal, protejat de prevederile Regulamentului (UE) nr. 679/2016 și Legii 190/2018

Punct început	X / Y	Punct sfârşit	X / Y	Lungime segment (** (m)
5	569.144,008 586.019,9	6	569.146,135 586.013,807	6.454
7	569.149,823 586.002,86	8	569.152,821 585.993,959	9.392
9	569.153,224 585.992,111	10	569.154,057 585.988,294	3.907
11	569.154,095 585.983,127	12	569.152,612 585.963,212	19.97
13	569.157,664 585.963,18	14	569.169,438 585.962,876	11.778
15	569.171,826 585.962,814	16	569.174,299 585.962,75	2.474
17	569.178,913 585.962,386	18	569.179,354 585.967,437	5.07
19	569.179,562 585.970,49	20	569.180,047 585.976,829	6.358
21	569.179,464 585.979,18	1	569.182,284 585.996,81	17.854

Punct început	X / Y	Punct sfârşit	X / Y	Lungime segment (** (m)
6	569.146,135 586.013,807	7	569.149,823 586.002,86	11.552
8	569.152,821 585.993,959	9	569.153,224 585.992,111	1.891
10	569.154,057 585.988,294	11	569.154,095 585.983,127	5.167
12	569.152,612 585.963,212	13	569.157,664 585.963,18	5.052
14	569.169,438 585.962,876	15	569.171,826 585.962,814	2.389
16	569.174,299 585.962,75	17	569.178,913 585.962,386	4.628
18	569.179,354 585.967,437	19	569.179,562 585.970,49	3.06
20	569.180,047 585.976,829	21	569.179,464 585.979,18	2.422

** Lungimile segmentelor sunt determinate în planul de proiecţie Stereo 70 şi sunt rotunjite la 1 milimetru.
*** Distanţa dintre puncte este formată din segmente cumulate ce sunt mai mici decât valoarea 1 milimetru.

Document care conține date cu caracter personal, protejat de prevederile Regulamentului (UE) nr. 679/2016 și Legii 190/2018

DATE DESPRE IMOBILUL NR. 4524

Oficiul de Cadastru şi Publicitate Imobiliară NEAMT
Biroul de Cadastru şi Publicitate Imobiliară Bicaz

A. Partea I. Descrierea imobilului

TEREN Intravilan

Adresa: Loc. Damuc, Jud. Neamt

Nr. Crt	Nr cadastral Nr. topografic	Suprafaţa* (mp)	Observaţii / Referinţe
A1		658	Sector cadastral:84 Teren imprejmuit;

Construcţii

Crt	Nr cadastral Nr. topografic	Adresa	Observaţii / Referinţe
A1.1		Loc. Damuc, Jud. Neamt	Nr. niveluri:1; S. construita la sol:25 mp;

B. Partea II. Proprietari şi acte

Inscrieri privitoare la dreptul de proprietate şi alte drepturi reale		Referinţe
4524 / 16/06/2023		
Act Administrativ nr. 1295, din 16/06/2023 emis de Primaria com Damuc;		
B1	Inscrierea posesiei, drept de PROPRIETATE, dobandit prin Lege, cota actuala 1/1, cota initiala 1/1	A1
	1) **BARB VERONICA**	
Act Administrativ nr. 1806, din 26/09/2023 emis de Primaria com Damuc;		
B2	Intabulare, drept de PROPRIETATE, dobandit prin Lege, cota actuala 1/1, cota initiala 1/1	A1.1
	1) **BARB VERONICA**	

C. Partea III. SARCINI .

Inscrieri privind dezmembramintele dreptului de proprietate, drepturi reale de garanţie şi sarcini	Referinţe
NU SUNT	

Document care conține date cu caracter personal, protejat de prevederile Regulamentului (UE) nr. 679/2016 și Legii 190/2018

Anexa Nr. 1 La Partea I

Teren

Nr cadastral	Suprafaţa (mp)*	Observaţii / Referinţe
	658	

* Suprafaţa este determinată in planul de proiecţie Stereo 70.

DETALII LINIARE IMOBIL

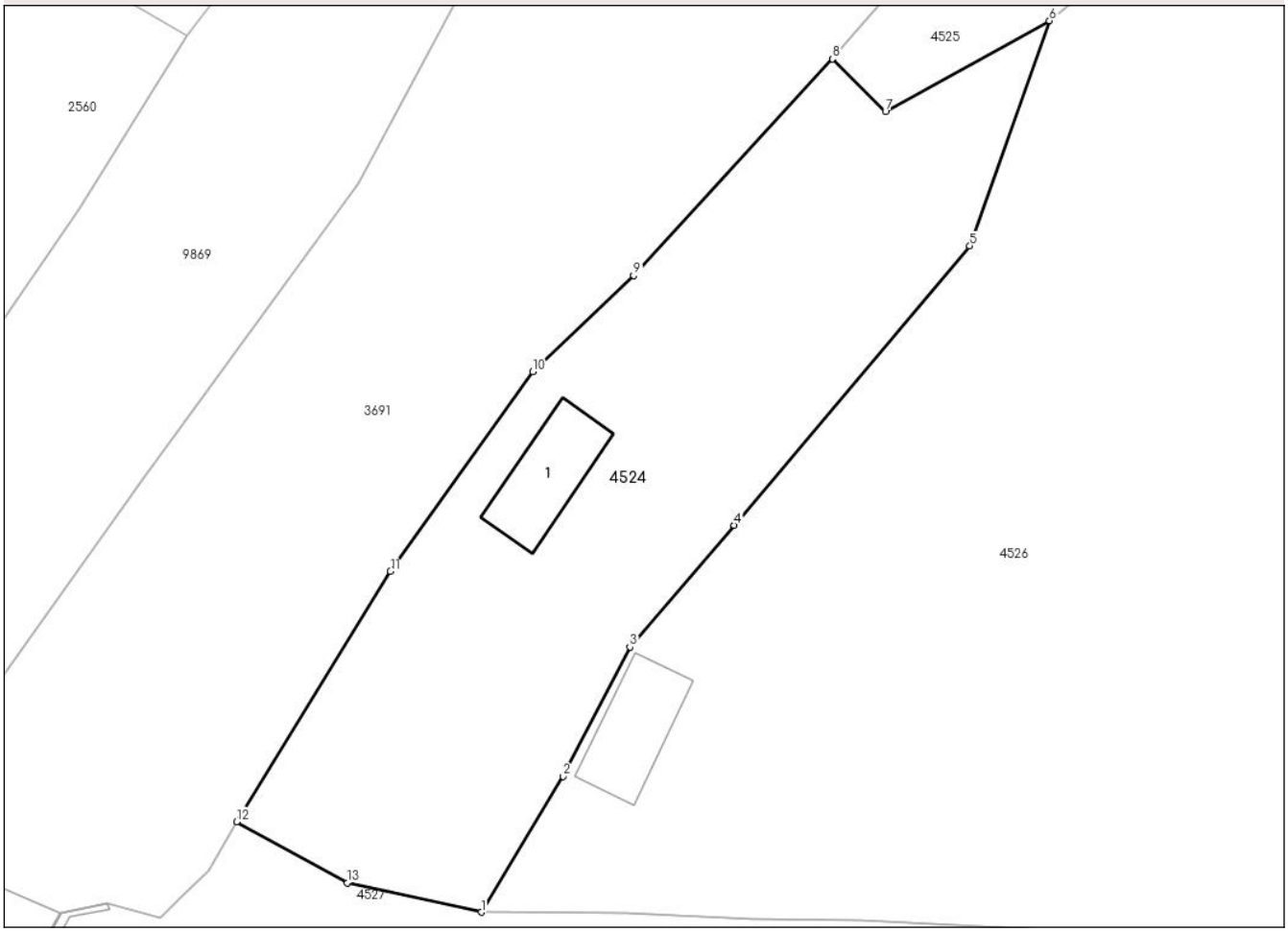

Date referitoare la teren

Crt	Categorie folosință	Intra vilan	Suprafaţa (mp)	Tarla	Parcelă	Nr. topo	Observaţii / Referinţe
1	curti constructii	DA	658	42	1838	-	

Date referitoare la construcţii

Crt	Număr	Destinaţie construcţie	Supraf. (mp)	Situaţie juridică	Observaţii / Referinţe
A1.1		constructii anexa	25	Cu acte	Nr. niveluri:1; S. construita la sol:25 mp;

Lungime Segmente
1) Valorile lungimilor segmentelor sunt obţinute din proiecţie în plan.

Punct început	X / Y	Punct sfârşit	X / Y	Lungime segment (** (m)
1	569.128,209 586.025,96	2	569.132,515 586.033,094	8.333
2	569.132,515 586.033,094	3	569.136,019 586.039,891	7.647
3	569.136,019 586.039,891	4	569.141,51 586.046,29	8.432
4	569.141,51 586.046,29	5	569.153,9 586.060,96	19.202

Document care conține date cu caracter personal, protejat de prevederile Regulamentului (UE) nr. 679/2016 și Legii 190/2018

Punct început	X / Y	Punct sfârşit	X / Y	Lungime segment (** (m)
5	569.153,9 586.060,96	6	569.158,086 586.072,789	12.548
6	569.158,086 586.072,789	7	569.149,468 586.068,005	9.857
7	569.149,468 586.068,005	8	569.146,683 586.070,784	3.934
8	569.146,683 586.070,784	9	569.136,222 586.059,4	15.461
9	569.136,222 586.059,4	10	569.130,921 586.054,354	7.319
10	569.130,921 586.054,354	11	569.123,431 586.043,861	12.892
11	569.123,431 586.043,861	12	569.115,349 586.030,716	15.431
12	569.115,349 586.030,716	13	569.121,157 586.027,503	6.637
13	569.121,157 586.027,503	1	569.128,209 586.025,96	7.219

** Lungimile segmentelor sunt determinate în planul de proiecţie Stereo 70 şi sunt rotunjite la 1 milimetru.
*** Distanţa dintre puncte este formată din segmente cumulate ce sunt mai mici decât valoarea 1 milimetru.

Document care conține date cu caracter personal, protejat de prevederile Regulamentului (UE) nr. 679/2016 și Legii 190/2018

DATE DESPRE IMOBILUL NR. 4525

Oficiul de Cadastru şi Publicitate Imobiliară NEAMT
Biroul de Cadastru şi Publicitate Imobiliară Bicaz

A. Partea I. Descrierea imobilului

TEREN Intravilan

Adresa: Loc. Damuc, Jud. Neamt

Nr. Crt	Nr cadastral Nr. topografic	Suprafaţa* (mp)	Observaţii / Referinţe
A1		87	Sector cadastral:84 Teren neimprejmuit;

B. Partea II. Proprietari şi acte

Inscrieri privitoare la dreptul de proprietate şi alte drepturi reale		Referinţe
4525 / 16/06/2023		
Act Normativ nr. 7, din 13/03/1996 emis de PARLAMENTUL ROMANIEI;		
B1	Inscrierea provizorie, drept de PROPRIETATE, dobandit prin Lege, cota actuala 1/1, cota initiala 1/1	A1
	1) **COMUNA DĂMUC**, CIF:2614422, PROPRIETAR NEIDENTIFICAT	

C. Partea III. SARCINI .

Inscrieri privind dezmembramintele dreptului de proprietate, drepturi reale de garanţie şi sarcini	Referinţe
NU SUNT	

Document care conține date cu caracter personal, protejat de prevederile Regulamentului (UE) nr. 679/2016 și Legii 190/2018

Anexa Nr. 1 La Partea I

Teren

Nr cadastral	Suprafaţa (mp)*	Observaţii / Referinţe
	87	

* Suprafaţa este determinată in planul de proiecţie Stereo 70.

DETALII LINIARE IMOBIL

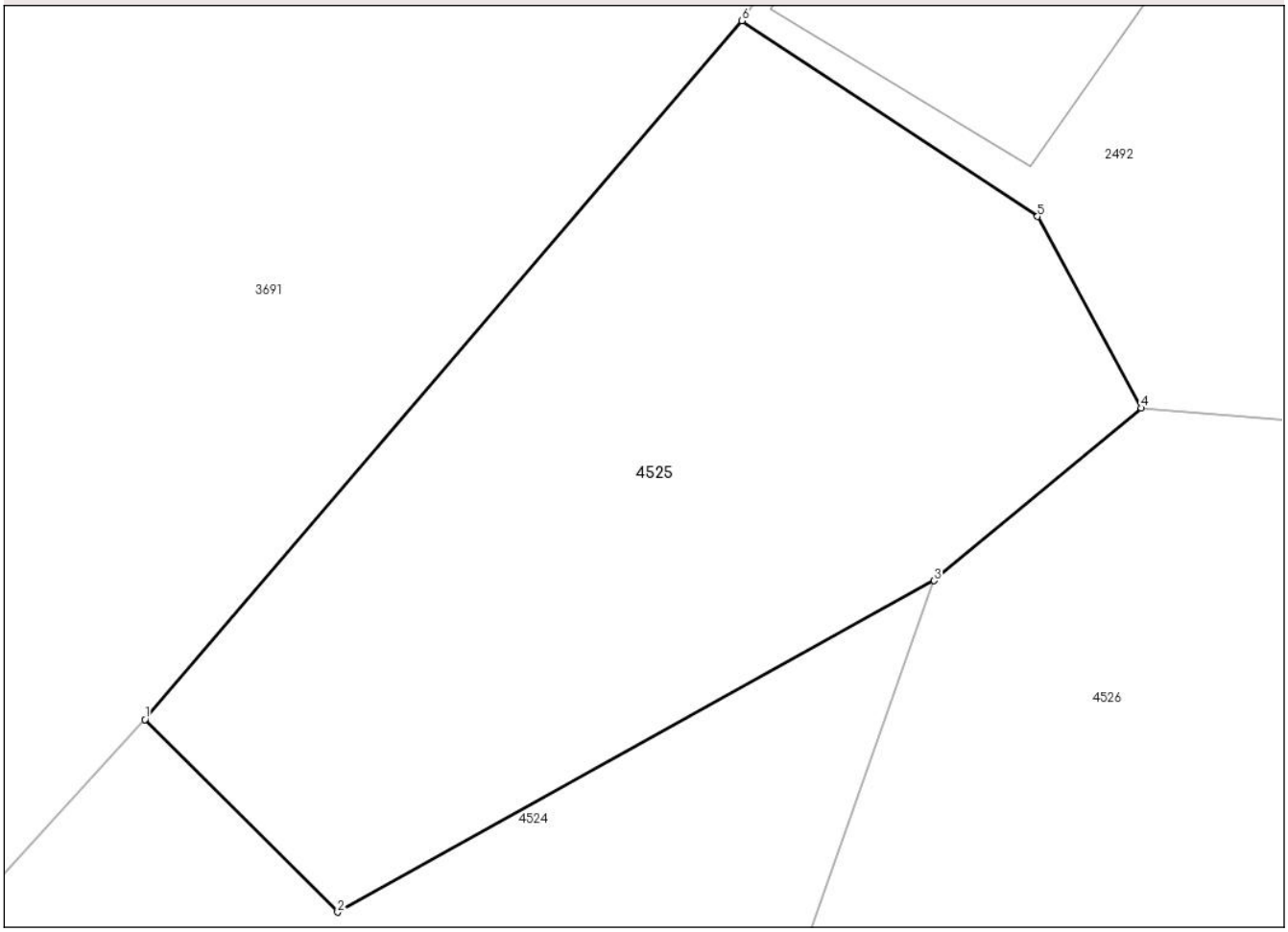

Date referitoare la teren

Crt	Categorie folosință	Intra vilan	Suprafaţa (mp)	Tarla	Parcelă	Nr. topo	Observaţii / Referinţe
1	neproductiv	DA	87	-	-	-	

Lungime Segmente
1) Valorile lungimilor segmentelor sunt obţinute din proiecţie în plan.

Punct început	X / Y	Punct sfârşit	X / Y	Lungime segment (** (m)
1	569.146,683 586.070,784	2	569.149,468 586.068,005	3.934
2	569.149,468 586.068,005	3	569.158,086 586.072,789	9.857
3	569.158,086 586.072,789	4	569.161,079 586.075,28	3.894
4	569.161,079 586.075,28	5	569.159,58 586.078,044	3.144
5	569.159,58 586.078,044	6	569.155,311 586.080,87	5.12

Document care conține date cu caracter personal, protejat de prevederile Regulamentului (UE) nr. 679/2016 și Legii 190/2018

Punct început	X / Y	Punct sfârşit	X / Y	Lungime segment (** (m)
6	569.155,311 586.080,87	1	569.146,683 586.070,784	13.273

** Lungimile segmentelor sunt determinate în planul de proiecţie Stereo 70 şi sunt rotunjite la 1 milimetru.
*** Distanţa dintre puncte este formată din segmente cumulate ce sunt mai mici decât valoarea 1 milimetru.

Document care conține date cu caracter personal, protejat de prevederile Regulamentului (UE) nr. 679/2016 și Legii 190/2018

DATE DESPRE IMOBILUL NR. 4526

Oficiul de Cadastru şi Publicitate Imobiliară NEAMT
Biroul de Cadastru şi Publicitate Imobiliară Bicaz

A. Partea I. Descrierea imobilului

TEREN Intravilan

Adresa: Loc. Damuc, Jud. Neamt

Nr. Crt	Nr cadastral Nr. topografic	Suprafaţa* (mp)	Observaţii / Referinţe
A1	50718	Din acte: 1.218 Masurata: 2.177	Sector cadastral:84 Teren imprejmuit;

Construcţii

Crt	Nr cadastral Nr. topografic	Adresa	Observaţii / Referinţe
A1.1	50718-C1	Loc. Damuc, Jud. Neamt	Nr. niveluri:1; S. construita la sol:25 mp; Grajd(P) construit in anul 1970.suprafata construita desfasurata=25mp

B. Partea II. Proprietari şi acte

Inscrieri privitoare la dreptul de proprietate şi alte drepturi reale		Referinţe
22922 / 30/10/2015		
Act Notarial nr. Contract de donatie aut. nr. 2122, din 28/10/2015 emis de NP Balut Maria Liliana;		
B1	Intabulare, drept de PROPRIETATEcu titlu de drept de donatie, ca bun propriu,, dobandit prin Conventie, cota actuala 1/1, cota initiala 1/1	A1, A1.1
	1) **BARB VERONICA**, -casatorita	

C. Partea III. SARCINI .

Inscrieri privind dezmembramintele dreptului de proprietate, drepturi reale de garanţie şi sarcini	Referinţe
NU SUNT	

Document care conține date cu caracter personal, protejat de prevederile Regulamentului (UE) nr. 679/2016 și Legii 190/2018

Anexa Nr. 1 La Partea I

Teren

Nr cadastral	Suprafaţa (mp)*	Observaţii / Referinţe
50718	Din acte: 1.218 Masurata: 2.177	

* Suprafaţa este determinată in planul de proiecţie Stereo 70.

DETALII LINIARE IMOBIL

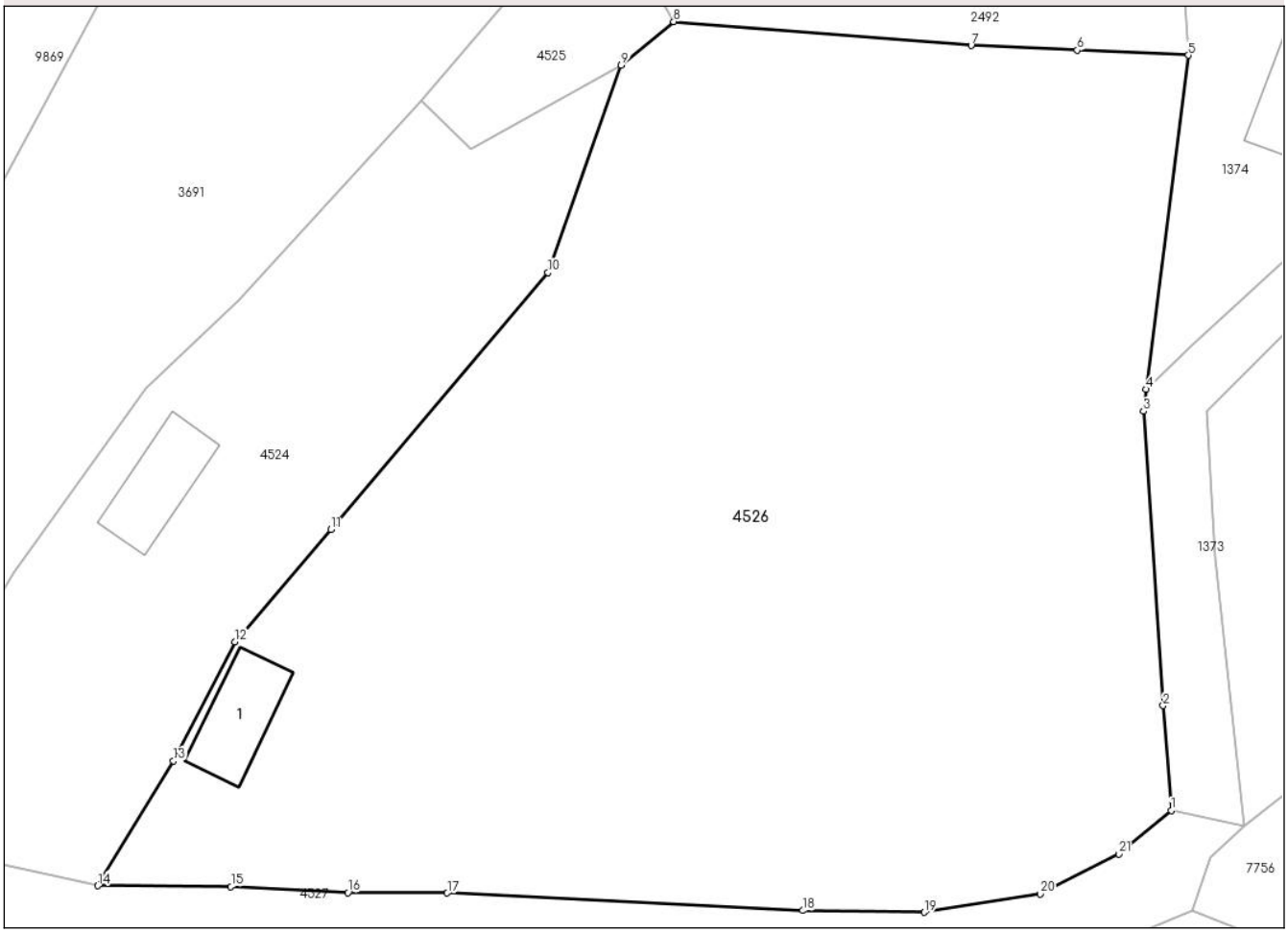

Date referitoare la teren

Crt	Categorie folosinţă	Intra vilan	Suprafaţa (mp)	Tarla	Parcelă	Nr. topo	Observaţii / Referinţe
1	faneata	DA	2.177	-	-	-	

Date referitoare la construcţii

Crt	Număr	Destinaţie construcţie	Supraf. (mp)	Situaţie juridică	Observaţii / Referinţe
A1.1	50718-C1	constructii anexa	25	Cu acte	Nr. niveluri:1; S. construita la sol:25 mp; Grajd (P) construit in anul 1970.suprafata construita desfasurata=25mp

Lungime Segmente

1) Valorile lungimilor segmentelor sunt obţinute din proiecţie în plan.

Punct început	X / Y	Punct sfârşit	X / Y	Lungime segment (** (m)
1	569.189,48 586.030,26	2	569.189,014 586.036,239	5.997
3	569.187,89 586.053,047	4	569.188,047 586.054,296	1.259
5	569.190,449 586.073,362	6	569.184,108 586.073,647	6.347

Punct început	X / Y	Punct sfârşit	X / Y	Lungime segment (** (m)
2	569.189,014 586.036,239	3	569.187,89 586.053,047	16.846
4	569.188,047 586.054,296	5	569.190,449 586.073,362	19.217
6	569.184,108 586.073,647	7	569.178,06 586.073,92	6.054

Document care conține date cu caracter personal, protejat de prevederile Regulamentului (UE) nr. 679/2016 și Legii 190/2018

Punct început	X / Y	Punct sfârşit	X / Y	Lungime segment (** (m)
7	569.178,06 586.073,92	8	569.161,079 586.075,28	17.035
9	569.158,086 586.072,789	10	569.153,9 586.060,96	12.548
11	569.141,51 586.046,29	12	569.136,019 586.039,891	8.432
13	569.132,515 586.033,094	14	569.128,209 586.025,96	8.333
15	569.135,807 586.025,913	16	569.142,48 586.025,57	6.682
17	569.148,154 586.025,54	18	569.168,44 586.024,54	20.311
19	569.175,391 586.024,446	20	569.181,997 586.025,486	6.687
21	569.186,48 586.027,78	1	569.189,48 586.030,26	3.892

Punct început	X / Y	Punct sfârşit	X / Y	Lungime segment (** (m)
8	569.161,079 586.075,28	9	569.158,086 586.072,789	3.894
10	569.153,9 586.060,96	11	569.141,51 586.046,29	19.202
12	569.136,019 586.039,891	13	569.132,515 586.033,094	7.647
14	569.128,209 586.025,96	15	569.135,807 586.025,913	7.598
16	569.142,48 586.025,57	17	569.148,154 586.025,54	5.674
18	569.168,44 586.024,54	19	569.175,391 586.024,446	6.952
20	569.181,997 586.025,486	21	569.186,48 586.027,78	5.036

** Lungimile segmentelor sunt determinate în planul de proiecţie Stereo 70 şi sunt rotunjite la 1 milimetru.
*** Distanţa dintre puncte este formată din segmente cumulate ce sunt mai mici decât valoarea 1 milimetru.

Document care conține date cu caracter personal, protejat de prevederile Regulamentului (UE) nr. 679/2016 și Legii 190/2018

DATE DESPRE IMOBILUL NR. 4527

Oficiul de Cadastru şi Publicitate Imobiliară NEAMT
Biroul de Cadastru şi Publicitate Imobiliară Bicaz

A. Partea I. Descrierea imobilului

TEREN Intravilan

Adresa: Loc. Damuc, Jud. Neamt

Nr. Crt	Nr cadastral Nr. topografic	Suprafaţa* (mp)	Observaţii / Referinţe
A1		520	Sector cadastral:84 Teren neimprejmuit;

Construcţii

Crt	Nr cadastral Nr. topografic	Adresa	Observaţii / Referinţe
A1.1		Loc. Damuc, Jud. Neamt	Nr. niveluri:1; S. construita la sol:4 mp; Culee pod

B. Partea II. Proprietari şi acte

Inscrieri privitoare la dreptul de proprietate şi alte drepturi reale		Referinţe
4527 / 16/06/2023		
Act Normativ nr. 1356, din 27/12/2001 emis de GUVERNUL ROMANIEI (Adeverinta nr. 1296 din 16.06.2023, eliberata de Primaria com Damuc);		
B1	Intabulare, drept de PROPRIETATE, dobandit prin Lege, cota actuala 1/1, cota initiala 1/1	A1
	1) **COMUNA DĂMUC**, CIF:2614422, DOMENIUL PUBLIC	
Act Normativ nr. 7, din 13/03/1996 emis de PARLAMENTUL ROMANIEI (Adeverinta nr. 1806 din 26.09.2023, eliberata de Primaria com Damuc);		
B2	Inscrierea provizorie, drept de PROPRIETATE, dobandit prin Lege, cota actuala 1/1, cota initiala 1/1	A1.1
	1) **COMUNA DĂMUC**, CIF:2614422, DOMENIUL PUBLIC	

C. Partea III. SARCINI .

Inscrieri privind dezmembramintele dreptului de proprietate, drepturi reale de garanţie şi sarcini	Referinţe
NU SUNT	

Document care conține date cu caracter personal, protejat de prevederile Regulamentului (UE) nr. 679/2016 și Legii 190/2018

Anexa Nr. 1 La Partea I

Teren

Nr cadastral	Suprafaţa (mp)*	Observaţii / Referinţe
	520	

* Suprafaţa este determinată in planul de proiecţie Stereo 70.

DETALII LINIARE IMOBIL

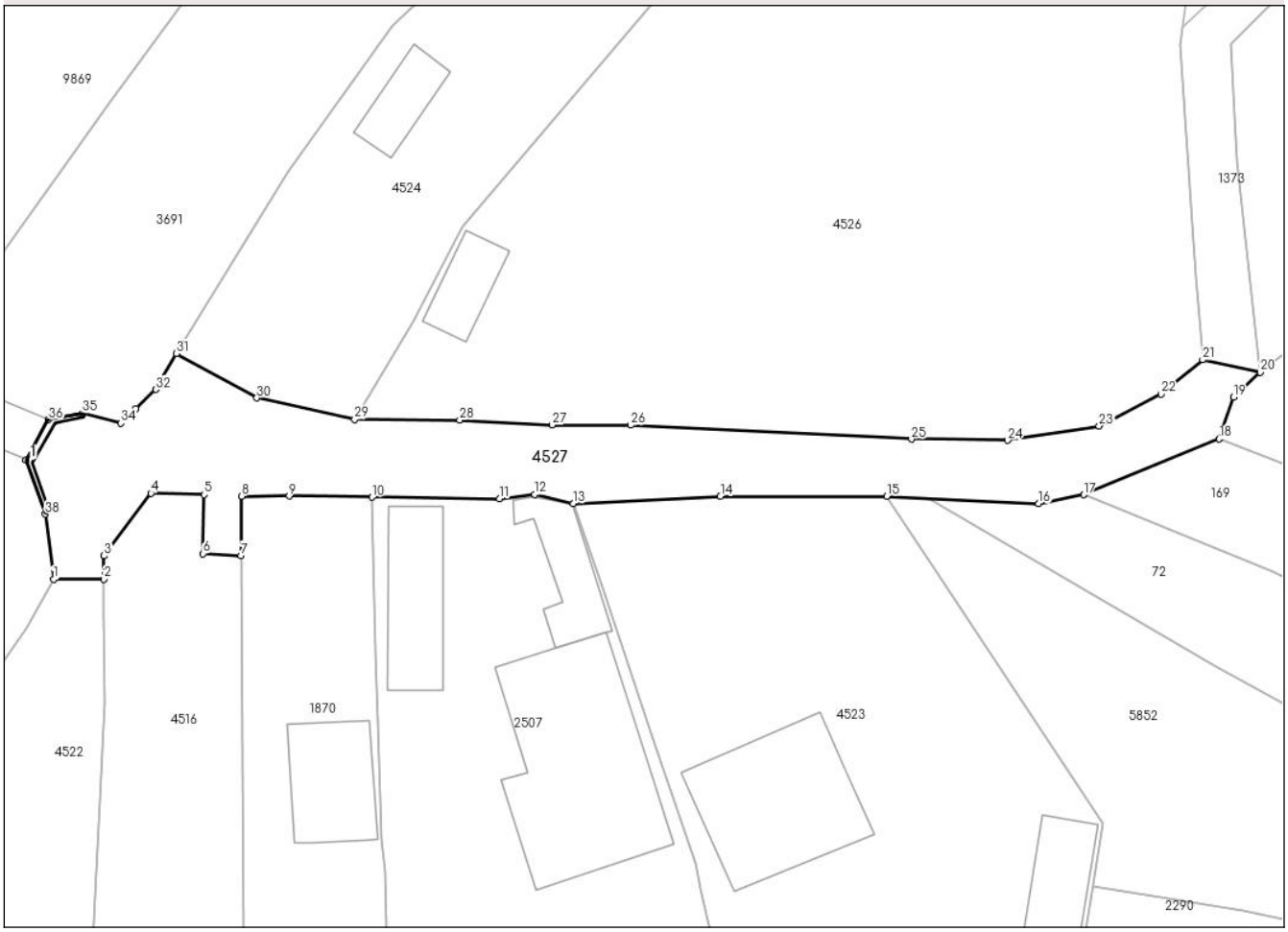

Date referitoare la teren

Crt	Categorie folosință	Intra vilan	Suprafaţa (mp)	Tarla	Parcelă	Nr. topo	Observaţii / Referinţe
1	drum	DA	520	-	-	-	DS 1839 - Domeniul public

Date referitoare la construcţii

Crt	Număr	Destinaţie construcţie	Supraf. (mp)	Situaţie juridică	Observaţii / Referinţe
A1.1		constructii industriale si edilitare	4	Cu acte	Nr. niveluri:1; S. construita la sol:4 mp; Culee pod

Lungime Segmente

1) Valorile lungimilor segmentelor sunt obţinute din proiecţie în plan.

Punct început	X / Y	Punct sfârşit	X / Y	Lungime segment (** (m)
1	569.106,467 586.014,421	2	569.110,093 586.014,439	3.626
3	569.110,117 586.016,123	4	569.113,507 586.020,637	5.645
5	569.117,341 586.020,531	6	569.117,272 586.016,278	4.254

Punct început	X / Y	Punct sfârşit	X / Y	Lungime segment (** (m)
2	569.110,093 586.014,439	3	569.110,117 586.016,123	1.684
4	569.113,507 586.020,637	5	569.117,341 586.020,531	3.835
6	569.117,272 586.016,278	7	569.120,002 586.016,137	2.734

Document care conține date cu caracter personal, protejat de prevederile Regulamentului (UE) nr. 679/2016 și Legii 190/2018

Punct început	X / Y	Punct sfârşit	X / Y	Lungime segment (** (m)
7	569.120,002 586.016,137	8	569.120,052 586.020,415	4.278
9	569.123,487 586.020,433	10	569.129,458 586.020,348	5.972
11	569.138,677 586.020,225	12	569.141,203 586.020,542	2.546
13	569.144,008 586.019,9	14	569.154,636 586.020,412	10.64
15	569.166,65 586.020,415	16	569.177,637 586.019,88	11.0
17	569.180,875 586.020,517	18	569.190,679 586.024,548	10.6
19	569.191,701 586.027,58	20	569.193,64 586.029,36	2.632
21	569.189,48 586.030,26	22	569.186,48 586.027,78	3.892
23	569.181,997 586.025,486	24	569.175,391 586.024,446	6.687
25	569.168,44 586.024,54	26	569.148,154 586.025,54	20.311
27	569.142,48 586.025,57	28	569.135,807 586.025,913	6.682
29	569.128,209 586.025,96	30	569.121,157 586.027,503	7.219
31	569.115,349 586.030,716	32	569.113,847 586.028,119	3.0
33	569.112,413 586.026,725	34	569.111,343 586.025,689	1.489
35	569.108,552 586.026,409	36	569.106,094 586.025,942	2.502
37	569.104,468 586.023,045	38	569.105,878 586.019,13	4.161

Punct început	X / Y	Punct sfârşit	X / Y	Lungime segment (** (m)
8	569.120,052 586.020,415	9	569.123,487 586.020,433	3.435
10	569.129,458 586.020,348	11	569.138,677 586.020,225	9.22
12	569.141,203 586.020,542	13	569.144,008 586.019,9	2.878
14	569.154,636 586.020,412	15	569.166,65 586.020,415	12.014
16	569.177,637 586.019,88	17	569.180,875 586.020,517	3.3
18	569.190,679 586.024,548	19	569.191,701 586.027,58	3.2
20	569.193,64 586.029,36	21	569.189,48 586.030,26	4.256
22	569.186,48 586.027,78	23	569.181,997 586.025,486	5.036
24	569.175,391 586.024,446	25	569.168,44 586.024,54	6.952
26	569.148,154 586.025,54	27	569.142,48 586.025,57	5.674
28	569.135,807 586.025,913	29	569.128,209 586.025,96	7.598
30	569.121,157 586.027,503	31	569.115,349 586.030,716	6.637
32	569.113,847 586.028,119	33	569.112,413 586.026,725	2.0
34	569.111,343 586.025,689	35	569.108,552 586.026,409	2.882
36	569.106,094 586.025,942	37	569.104,468 586.023,045	3.322
38	569.105,878 586.019,13	1	569.106,467 586.014,421	4.746

** Lungimile segmentelor sunt determinate în planul de proiecţie Stereo 70 şi sunt rotunjite la 1 milimetru.
*** Distanţa dintre puncte este formată din segmente cumulate ce sunt mai mici decât valoarea 1 milimetru.

Document care conține date cu caracter personal, protejat de prevederile Regulamentului (UE) nr. 679/2016 și Legii 190/2018

DATE DESPRE IMOBILUL NR. 4535

Oficiul de Cadastru şi Publicitate Imobiliară NEAMT
Biroul de Cadastru şi Publicitate Imobiliară Bicaz

A. Partea I. Descrierea imobilului

TEREN Intravilan

Adresa: Loc. Damuc, Jud. Neamt

Nr. Crt	Nr cadastral Nr. topografic	Suprafaţa* (mp)	Observaţii / Referinţe
A1	51434	312	Sector cadastral:84 Teren neimprejmuit;

B. Partea II. Proprietari şi acte

Inscrieri privitoare la dreptul de proprietate şi alte drepturi reale		Referinţe
18019 / 22/09/2021		
Act Notarial nr. Contract de donatie aut. nr. 2032, din 21/09/2021 emis de NP Mirsu Maria;		
B1	Intabulare, drept de PROPRIETATE, cu titlu de drept de donatie, ca bun propriu,, dobandit prin Conventie, cota actuala 1/1, cota initiala 1/1	A1
	1) **COVASAN CRISTIAN**	

C. Partea III. SARCINI .

Inscrieri privind dezmembramintele dreptului de proprietate, drepturi reale de garanţie şi sarcini	Referinţe
NU SUNT	

Anexa Nr. 1 La Partea I

Teren

Nr cadastral	Suprafaţa (mp)*	Observaţii / Referinţe
51434	312	

* Suprafaţa este determinată in planul de proiecţie Stereo 70.

DETALII LINIARE IMOBIL

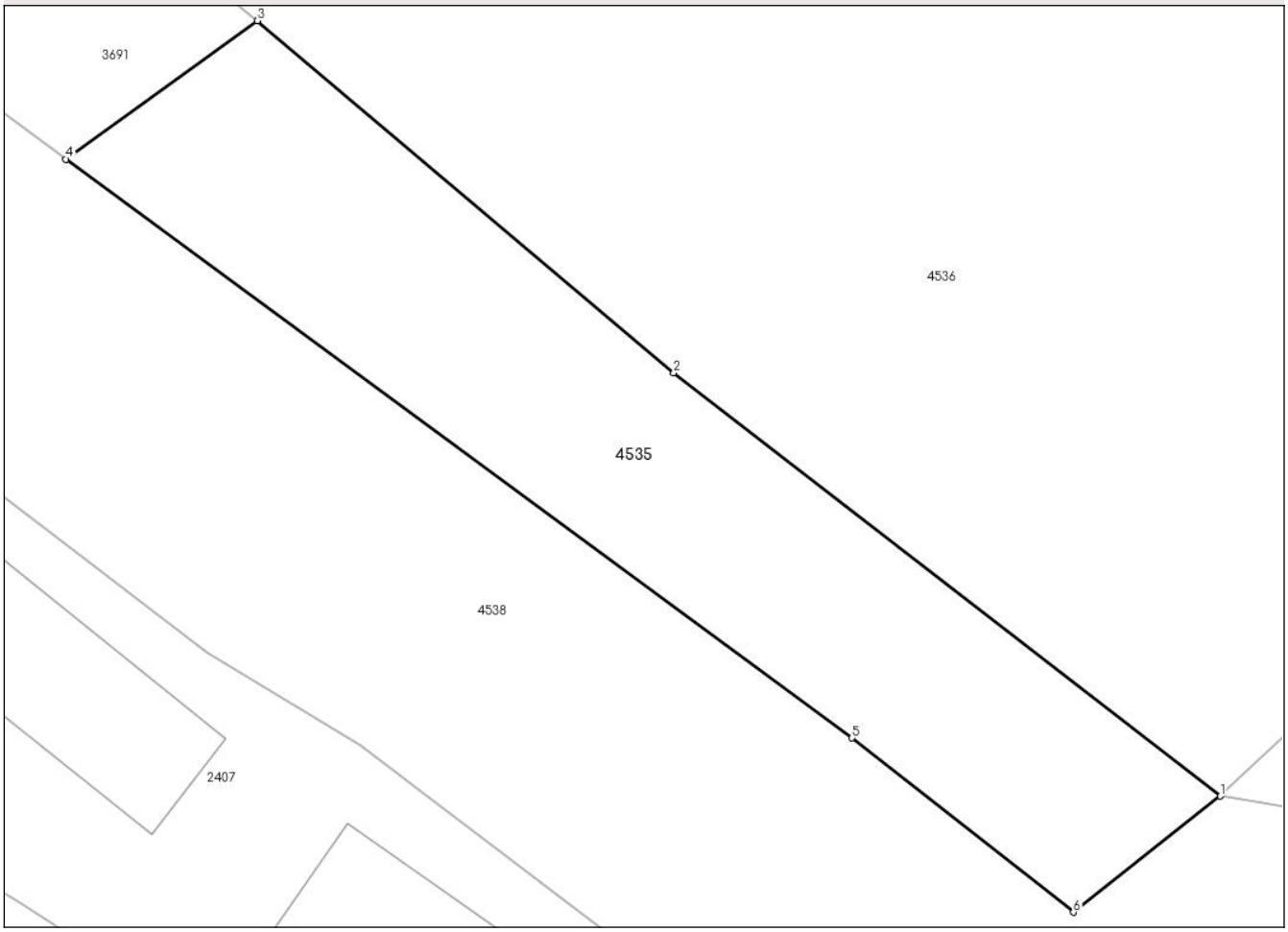

Date referitoare la teren

Crt	Categorie folosință	Intra vilan	Suprafaţa (mp)	Tarla	Parcelă	Nr. topo	Observaţii / Referinţe
1	faneata	DA	312	-	-	-	

Lungime Segmente
1) Valorile lungimilor segmentelor sunt obţinute din proiecţie în plan.

Punct început	X / Y	Punct sfârşit	X / Y	Lungime segment (** (m)
1	569.280,743 586.169,272	2	569.261,119 586.184,456	24.812
2	569.261,119 586.184,456	3	569.246,165 586.197,095	19.58
3	569.246,165 586.197,095	4	569.239,29 586.192,127	8.482
4	569.239,29 586.192,127	5	569.267,524 586.171,362	35.048
5	569.267,524 586.171,362	6	569.275,474 586.165,11	10.114

Document care conține date cu caracter personal, protejat de prevederile Regulamentului (UE) nr. 679/2016 și Legii 190/2018

Punct început	X / Y	Punct sfârşit	X / Y	Lungime segment (** (m)
6	569.275,474 586.165,11	1	569.280,743 586.169,272	6.715

** Lungimile segmentelor sunt determinate în planul de proiecţie Stereo 70 şi sunt rotunjite la 1 milimetru.
*** Distanţa dintre puncte este formată din segmente cumulate ce sunt mai mici decât valoarea 1 milimetru.

Document care conține date cu caracter personal, protejat de prevederile Regulamentului (UE) nr. 679/2016 și Legii 190/2018

DATE DESPRE IMOBILUL NR. 4536

Oficiul de Cadastru şi Publicitate Imobiliară NEAMT
Biroul de Cadastru şi Publicitate Imobiliară Bicaz

A. Partea I. Descrierea imobilului

TEREN Extravilan

Adresa: Jud. Neamt

Nr. Crt	Nr cadastral Nr. topografic	Suprafaţa* (mp)	Observaţii / Referinţe
A1		1.132	Sector cadastral:84 Teren neimprejmuit;

B. Partea II. Proprietari şi acte

Inscrieri privitoare la dreptul de proprietate şi alte drepturi reale		Referinţe
4536 / 16/06/2023		
Act Administrativ nr. 1297, din 16/06/2023 emis de Primaria com Damuc;		
B1	Inscrierea posesiei, drept de PROPRIETATE, dobandit prin Lege, cota actuala 1/1, cota initiala 1/1	A1
	1) **COVASAN ANA** 2) **COVASAN SABIN**	

C. Partea III. SARCINI .

Inscrieri privind dezmembramintele dreptului de proprietate, drepturi reale de garanţie şi sarcini	Referinţe
NU SUNT	

Document care conține date cu caracter personal, protejat de prevederile Regulamentului (UE) nr. 679/2016 și Legii 190/2018

Anexa Nr. 1 La Partea I

Teren

Nr cadastral	Suprafaţa (mp)*	Observaţii / Referinţe
	1.132	

* Suprafaţa este determinată in planul de proiecţie Stereo 70.

DETALII LINIARE IMOBIL

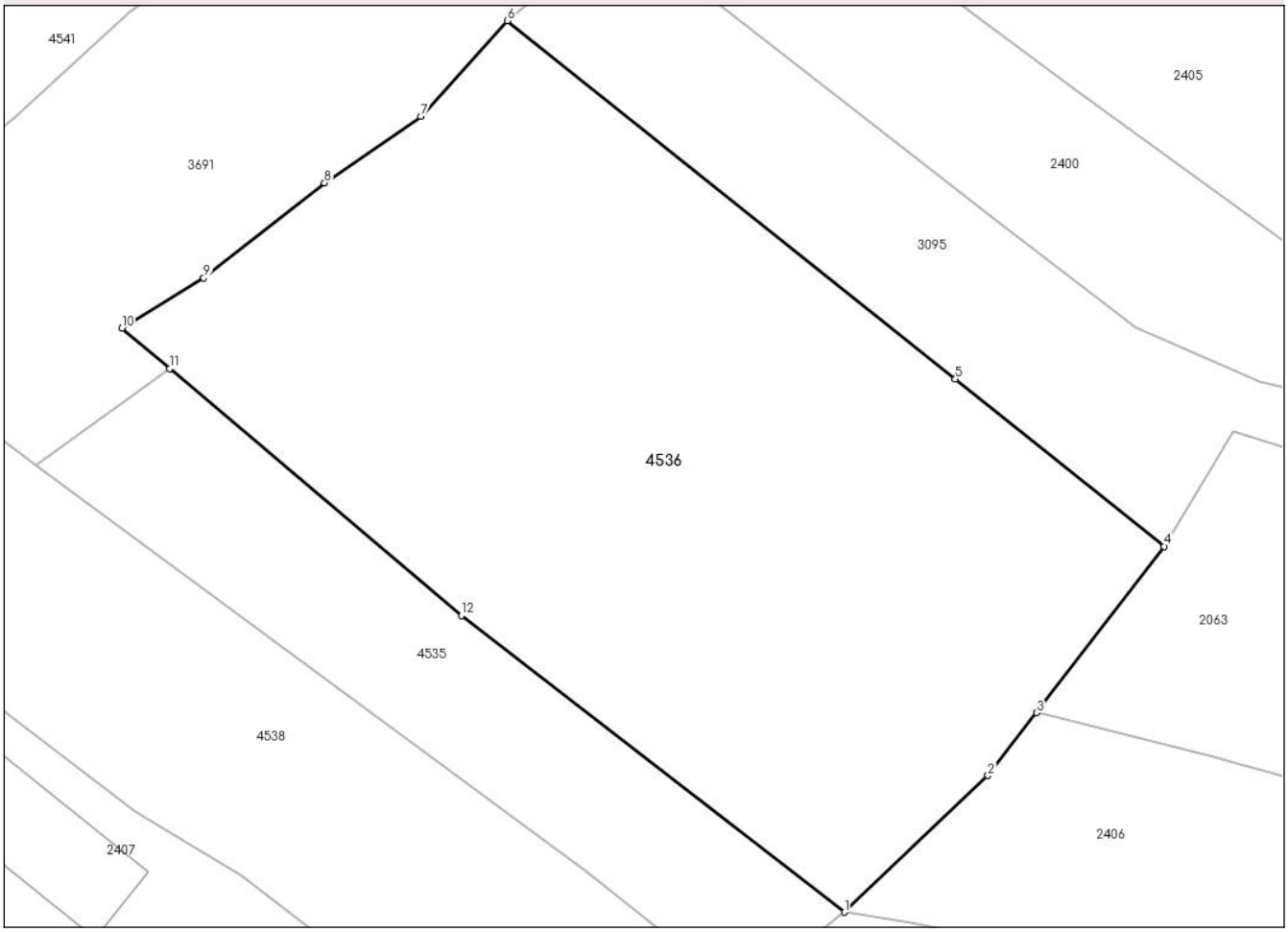

Date referitoare la teren

Crt	Categorie folosință	Intra vilan	Suprafaţa (mp)	Tarla	Parcelă	Nr. topo	Observaţii / Referinţe
1	faneata	NU	1.132	-	-	-	

Lungime Segmente
1) Valorile lungimilor segmentelor sunt obţinute din proiecţie în plan.

Punct început	X / Y	Punct sfârşit	X / Y	Lungime segment (** (m)
1	569.280,743 586.169,272	2	569.288,097 586.176,265	10.148
2	569.288,097 586.176,265	3	569.290,586 586.179,493	4.076
3	569.290,586 586.179,493	4	569.297,145 586.188,001	10.743
4	569.297,145 586.188,001	5	569.286,426 586.196,567	13.721
5	569.286,426 586.196,567	6	569.263,469 586.214,915	29.388

Document care conține date cu caracter personal, protejat de prevederile Regulamentului (UE) nr. 679/2016 și Legii 190/2018

Punct început	X / Y	Punct sfârşit	X / Y	Lungime segment (** (m)
6	569.263,469 586.214,915	7	569.259,039 586.210,012	6.608
7	569.259,039 586.210,012	8	569.254,093 586.206,616	6.0
8	569.254,093 586.206,616	9	569.247,911 586.201,739	7.874
9	569.247,911 586.201,739	10	569.243,705 586.199,174	4.926
10	569.243,705 586.199,174	11	569.246,165 586.197,095	3.221
11	569.246,165 586.197,095	12	569.261,119 586.184,456	19.58
12	569.261,119 586.184,456	1	569.280,743 586.169,272	24.812

** Lungimile segmentelor sunt determinate în planul de proiecţie Stereo 70 şi sunt rotunjite la 1 milimetru.
*** Distanţa dintre puncte este formată din segmente cumulate ce sunt mai mici decât valoarea 1 milimetru.

Document care conține date cu caracter personal, protejat de prevederile Regulamentului (UE) nr. 679/2016 și Legii 190/2018

DATE DESPRE IMOBILUL NR. 4538

Oficiul de Cadastru şi Publicitate Imobiliară NEAMT
Biroul de Cadastru şi Publicitate Imobiliară Bicaz

A. Partea I. Descrierea imobilului

TEREN Necunoscut

Adresa: Loc. Damuc, Jud. Neamt

Nr. Crt	Nr cadastral Nr. topografic	Suprafaţa* (mp)	Observaţii / Referinţe
A1		1.507	Sector cadastral:84 Teren neimprejmuit; Teren intravilan si extravilan

B. Partea II. Proprietari şi acte

Inscrieri privitoare la dreptul de proprietate şi alte drepturi reale		Referinţe
4538 / 16/06/2023		
Act Administrativ nr. 1298, din 16/06/2023 emis de Primaria com Damuc;		
B1	Inscrierea posesiei, drept de PROPRIETATE, dobandit prin Lege, cota actuala 1/1, cota initiala 1/1	A1
	1) **CHINDEA GHEORGHE**, DECEDAT DEFUNCT:Da	

C. Partea III. SARCINI .

Inscrieri privind dezmembramintele dreptului de proprietate, drepturi reale de garanţie şi sarcini	Referinţe
NU SUNT	

Document care conține date cu caracter personal, protejat de prevederile Regulamentului (UE) nr. 679/2016 și Legii 190/2018

Anexa Nr. 1 La Partea I

Teren

Nr cadastral	Suprafaţa (mp)*	Observaţii / Referinţe
	1.507	Teren intravilan si extravilan

* Suprafaţa este determinată in planul de proiecţie Stereo 70.

DETALII LINIARE IMOBIL

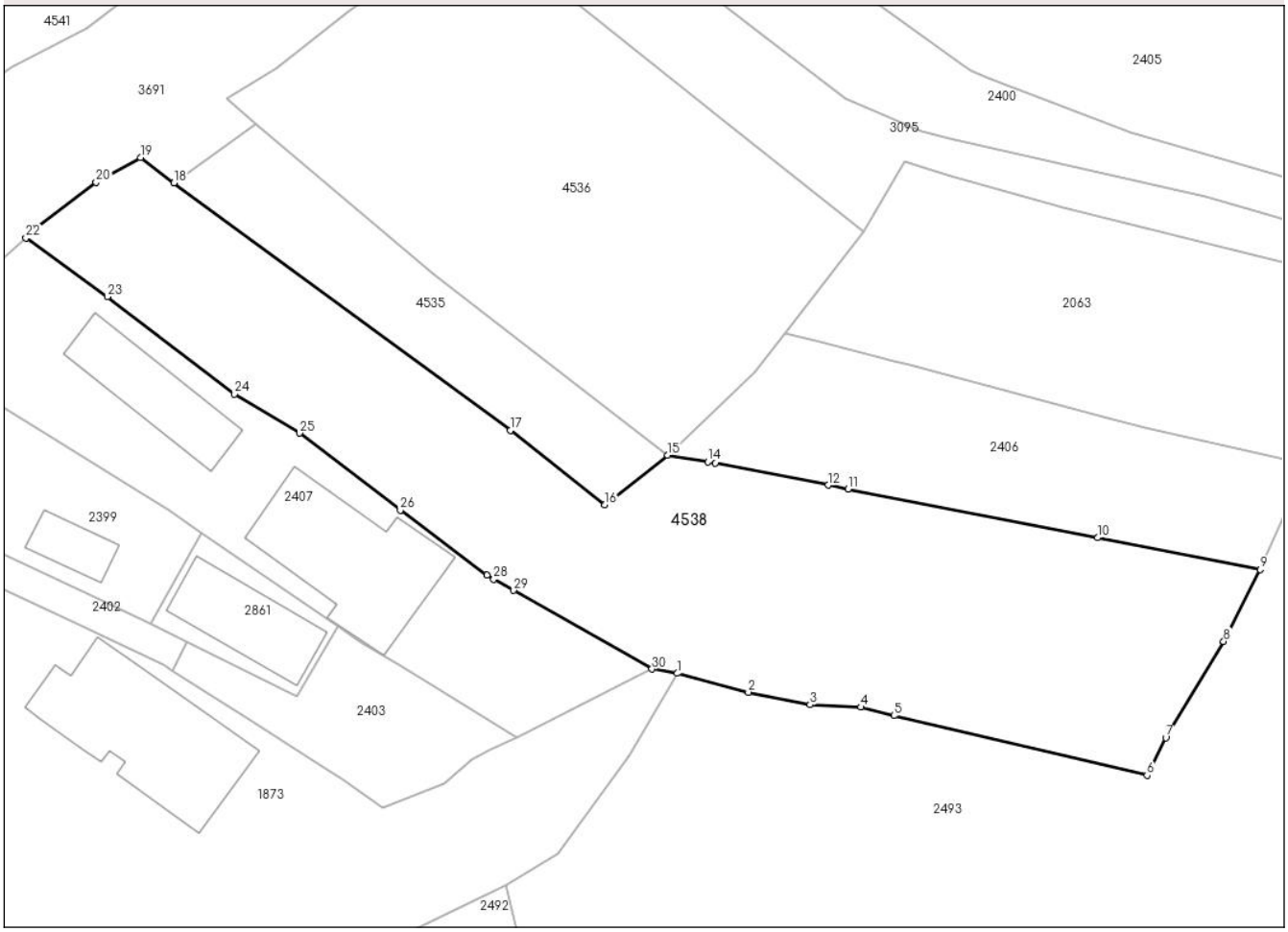

Date referitoare la teren

Crt	Categorie folosință	Intra vilan	Suprafaţa (mp)	Tarla	Parcelă	Nr. topo	Observaţii / Referinţe
1	arabil	DA	536	42	1822; 1823	-	
2	drum	DA	36	42	1823	-	Asigura accesul la proprietatile vecine
3	faneata	NU	935	-	-	-	Teren extravilan

Lungime Segmente

1) Valorile lungimilor segmentelor sunt obţinute din proiecţie în plan.

Punct început	X / Y	Punct sfârşit	X / Y	Lungime segment (** (m)
1	569.281,541 586.150,988	2	569.287,513 586.149,407	6.178
3	569.292,686 586.148,364	4	569.296,934 586.148,153	4.253
5	569.299,721 586.147,446	6	569.320,984 586.142,44	21.844
7	569.322,547 586.145,59	8	569.327,405 586.153,674	9.431

Punct început	X / Y	Punct sfârşit	X / Y	Lungime segment (** (m)
2	569.287,513 586.149,407	3	569.292,686 586.148,364	5.277
4	569.296,934 586.148,153	5	569.299,721 586.147,446	2.875
6	569.320,984 586.142,44	7	569.322,547 586.145,59	3.516
8	569.327,405 586.153,674	9	569.330,481 586.159,707	6.772

Document care conține date cu caracter personal, protejat de prevederile Regulamentului (UE) nr. 679/2016 și Legii 190/2018

Punct început	X / Y	Punct sfârşit	X / Y	Lungime segment (** (m)
9	569.330,481 586.159,707	10	569.316,833 586.162,363	13.904
11	569.295,87 586.166,44	12	569.294,194 586.166,766	1.707
13	569.284,732 586.168,607	14	569.284,116 586.168,71	0.625
15	569.280,743 586.169,272	16	569.275,474 586.165,11	6.715
17	569.267,524 586.171,362	18	569.239,29 586.192,127	35.048
19	569.236,487 586.194,236	20	569.232,763 586.192,153	4.267
21	569.227,675 586.188,342	22	569.226,862 586.187,503	1.168
23	569.233,701 586.182,564	24	569.244,386 586.174,424	13.432
25	569.249,856 586.171,129	26	569.258,286 586.164,673	10.618
27	569.265,558 586.159,225	28	569.266,144 586.158,892	0.674
29	569.267,81 586.157,946	30	569.279,418 586.151,355	13.349

Punct început	X / Y	Punct sfârşit	X / Y	Lungime segment (** (m)
10	569.316,833 586.162,363	11	569.295,87 586.166,44	21.356
12	569.294,194 586.166,766	13	569.284,732 586.168,607	9.639
14	569.284,116 586.168,71	15	569.280,743 586.169,272	3.419
16	569.275,474 586.165,11	17	569.267,524 586.171,362	10.114
18	569.239,29 586.192,127	19	569.236,487 586.194,236	3.508
20	569.232,763 586.192,153	21	569.227,675 586.188,342	6.357
22	569.226,862 586.187,503	23	569.233,701 586.182,564	8.436
24	569.244,386 586.174,424	25	569.249,856 586.171,129	6.386
26	569.258,286 586.164,673	27	569.265,558 586.159,225	9.086
28	569.266,144 586.158,892	29	569.267,81 586.157,946	1.916
30	569.279,418 586.151,355	1	569.281,541 586.150,988	2.154

**** Lungimile segmentelor sunt determinate în planul de proiecţie Stereo 70 şi sunt rotunjite la 1 milimetru.**
***** Distanţa dintre puncte este formată din segmente cumulate ce sunt mai mici decât valoarea 1 milimetru.**

Document care conține date cu caracter personal, protejat de prevederile Regulamentului (UE) nr. 679/2016 și Legii 190/2018