DATE DESPRE IMOBILUL NR. 291

Oficiul de Cadastru şi Publicitate Imobiliară NEAMT
Biroul de Cadastru şi Publicitate Imobiliară Bicaz

A. Partea I. Descrierea imobilului

TEREN Intravilan

Adresa: Loc. Damuc, Jud. Neamt

Nr. Crt	Nr cadastral Nr. topografic	Suprafaţa* (mp)	Observaţii / Referinţe
A1		876	Sector cadastral:80 Teren imprejmuit;

Construcţii

Crt	Nr cadastral Nr. topografic	Adresa	Observaţii / Referinţe
A1.1		Loc. Damuc, Jud. Neamt	Nr. niveluri:1; S. construita la sol:79 mp;
A1.2		Loc. Damuc, Jud. Neamt	Nr. niveluri:1; S. construita la sol:33 mp;

B. Partea II. Proprietari şi acte

Inscrieri privitoare la dreptul de proprietate şi alte drepturi reale		Referinţe
291 / 19/06/2023		
Act Administrativ nr. 961, din 08/05/2023 emis de Primaria com Damuc;		
B1	Inscrierea posesiei, drept de PROPRIETATE, dobandit prin Lege, cota actuala 1/1, cota initiala 1/1	A1
	1) **CATRINOI-ȘFARGHI VIOREL** 2) **CATRINOI-ȘFARGHI ILEANA**	
Act Administrativ nr. 1806, din 26/09/2023 emis de Primaria com Damuc;		
B2	Intabulare, drept de PROPRIETATE, dobandit prin Lege, cota actuala 1/1, cota initiala 1/1	A1.1, A1.2
	1) **CATRINOI-ȘFARGHI ILEANA** 2) **CATRINOI-ȘFARGHI VIOREL**	

C. Partea III. SARCINI .

Inscrieri privind dezmembramintele dreptului de proprietate, drepturi reale de garanţie şi sarcini	Referinţe
NU SUNT	

Document care conține date cu caracter personal, protejat de prevederile Regulamentului (UE) nr. 679/2016 și Legii 190/2018

Anexa Nr. 1 La Partea I

Teren

Nr cadastral	Suprafaţa (mp)*	Observaţii / Referinţe
	876	

* Suprafaţa este determinată in planul de proiecţie Stereo 70.

DETALII LINIARE IMOBIL

Date referitoare la teren

Crt	Categorie folosință	Intra vilan	Suprafaţa (mp)	Tarla	Parcelă	Nr. topo	Observaţii / Referinţe
1	curti constructii	DA	423	40	1761; 1762	-	
2	faneata	DA	453	40	1761	-	

Date referitoare la construcţii

Crt	Număr	Destinaţie construcţie	Supraf. (mp)	Situaţie juridică	Observaţii / Referinţe
A1.1		constructii de locuinte	79	Cu acte	Nr. niveluri:1; S. construita la sol:79 mp;
A1.2		constructii anexa	33	Cu acte	Nr. niveluri:1; S. construita la sol:33 mp;

Lungime Segmente

1) Valorile lungimilor segmentelor sunt obţinute din proiecţie în plan.

Punct început	X / Y	Punct sfârşit	X / Y	Lungime segment (** (m)
1	569.627,923 586.818,121	2	569.626,959 586.818,566	1.062
3	569.625,176 586.818,262	4	569.621,664 586.815,688	4.354

Punct început	X / Y	Punct sfârşit	X / Y	Lungime segment (** (m)
2	569.626,959 586.818,566	3	569.625,176 586.818,262	1.809
4	569.621,664 586.815,688	5	569.617,513 586.813,521	4.683

Document care conține date cu caracter personal, protejat de prevederile Regulamentului (UE) nr. 679/2016 și Legii 190/2018

Punct început	X / Y	Punct sfârşit	X / Y	Lungime segment (** (m)
5	569.617,513 586.813,521	6	569.613,023 586.810,625	5.343
7	569.610,216 586.805,978	8	569.606,044 586.798,329	8.713
9	569.605,242 586.796,241	10	569.599,773 586.781,982	15.272
11	569.605,43 586.779,877	12	569.605,725 586.772,952	6.931
13	569.607,407 586.766,627	14	569.606,781 586.755,626	11.019
15	569.612,643 586.754,493	16	569.617,119 586.754,095	4.494
17	569.615,779 586.777,588	18	569.615,65 586.784,484	6.897
19	569.618,457 586.791,403	20	569.622,38 586.800,4	9.815
21	569.623,369 586.802,833	22	569.624,631 586.805,937	3.351
23	569.632,149 586.802,966	24	569.636,756 586.806,475	5.791
25	569.637,97 586.808,739	26	569.638,701 586.809,358	0.958

Punct început	X / Y	Punct sfârşit	X / Y	Lungime segment (** (m)
6	569.613,023 586.810,625	7	569.610,216 586.805,978	5.429
8	569.606,044 586.798,329	9	569.605,242 586.796,241	2.237
10	569.599,773 586.781,982	11	569.605,43 586.779,877	6.036
12	569.605,725 586.772,952	13	569.607,407 586.766,627	6.545
14	569.606,781 586.755,626	15	569.612,643 586.754,493	5.97
16	569.617,119 586.754,095	17	569.615,779 586.777,588	23.531
18	569.615,65 586.784,484	19	569.618,457 586.791,403	7.467
20	569.622,38 586.800,4	21	569.623,369 586.802,833	2.626
22	569.624,631 586.805,937	23	569.632,149 586.802,966	8.084
24	569.636,756 586.806,475	25	569.637,97 586.808,739	2.569
26	569.638,701 586.809,358	1	569.627,923 586.818,121	13.891

**** Lungimile segmentelor sunt determinate în planul de proiecţie Stereo 70 şi sunt rotunjite la 1 milimetru.**
***** Distanţa dintre puncte este formată din segmente cumulate ce sunt mai mici decât valoarea 1 milimetru.**

Document care conține date cu caracter personal, protejat de prevederile Regulamentului (UE) nr. 679/2016 și Legii 190/2018

DATE DESPRE IMOBILUL NR. 1405

Oficiul de Cadastru şi Publicitate Imobiliară NEAMT
Biroul de Cadastru şi Publicitate Imobiliară Bicaz

A. Partea I. Descrierea imobilului

TEREN Intravilan

Adresa: Loc. Damuc, Jud. Neamt

Nr. Crt	Nr cadastral Nr. topografic	Suprafaţa* (mp)	Observaţii / Referinţe
A1		912	Sector cadastral:80 Teren neimprejmuit;

B. Partea II. Proprietari şi acte

Inscrieri privitoare la dreptul de proprietate şi alte drepturi reale		Referinţe
1405 / 19/06/2023		
Act Administrativ nr. 1230, din 16/06/2023 emis de Primaria com Damuc;		
B1	Inscrierea posesiei, drept de PROPRIETATE, dobandit prin Lege, cota actuala 1/1, cota initiala 1/1	A1
	1) **BOCANCIA SIMION**, DECEDAT DEFUNCT:Da 2) **BOCANCIA ANA**	

C. Partea III. SARCINI .

Inscrieri privind dezmembramintele dreptului de proprietate, drepturi reale de garanţie şi sarcini	Referinţe
NU SUNT	

Document care conține date cu caracter personal, protejat de prevederile Regulamentului (UE) nr. 679/2016 și Legii 190/2018

Anexa Nr. 1 La Partea I

Teren

Nr cadastral	Suprafaţa (mp)*	Observaţii / Referinţe
	912	

* Suprafaţa este determinată in planul de proiecţie Stereo 70.

DETALII LINIARE IMOBIL

Date referitoare la teren

Crt	Categorie folosință	Intra vilan	Suprafaţa (mp)	Tarla	Parcelă	Nr. topo	Observaţii / Referinţe
1	arabil	DA	912	40	1796; 1797; 1798	-	

Lungime Segmente

1) Valorile lungimilor segmentelor sunt obţinute din proiecţie în plan.

Punct început	X / Y	Punct sfârşit	X / Y	Lungime segment (** (m)
1	569.514,057 586.841,621	2	569.511,475 586.848,364	7.22
3	569.509,209 586.852,303	4	569.503,446 586.852,329	5.763
5	569.481,309 586.853,776	6	569.474,928 586.853,813	6.381
7	569.468,827 586.853,695	8	569.457,256 586.853,799	11.571
9	569.445,972 586.854,102	10	569.440,205 586.854,652	5.793

Punct început	X / Y	Punct sfârşit	X / Y	Lungime segment (** (m)
2	569.511,475 586.848,364	3	569.509,209 586.852,303	4.544
4	569.503,446 586.852,329	5	569.481,309 586.853,776	22.184
6	569.474,928 586.853,813	7	569.468,827 586.853,695	6.102
8	569.457,256 586.853,799	9	569.445,972 586.854,102	11.288
10	569.440,205 586.854,652	11	569.414,052 586.856,521	26.22

Document care conține date cu caracter personal, protejat de prevederile Regulamentului (UE) nr. 679/2016 și Legii 190/2018

Punct început	X / Y	Punct sfârşit	X / Y	Lungime segment (** (m)
11	569.414,052 586.856,521	12	569.405,705 586.856,746	8.35
13	569.399,133 586.856,324	14	569.384,134 586.856,467	15.0
15	569.375,067 586.856,744	16	569.374,996 586.853,372	3.373
17	569.392,242 586.853,644	18	569.409,28 586.854,102	17.044
19	569.414,543 586.853,965	20	569.415,236 586.850,585	3.45
21	569.419,366 586.850,397	22	569.438,012 586.849,548	18.665
23	569.443,201 586.849,199	24	569.453,551 586.847,433	10.5
25	569.474,69 586.844,1	26	569.494,354 586.840,744	19.948

Punct început	X / Y	Punct sfârşit	X / Y	Lungime segment (** (m)
12	569.405,705 586.856,746	13	569.399,133 586.856,324	6.586
14	569.384,134 586.856,467	15	569.375,067 586.856,744	9.071
16	569.374,996 586.853,372	17	569.392,242 586.853,644	17.248
18	569.409,28 586.854,102	19	569.414,543 586.853,965	5.265
20	569.415,236 586.850,585	21	569.419,366 586.850,397	4.134
22	569.438,012 586.849,548	23	569.443,201 586.849,199	5.201
24	569.453,551 586.847,433	25	569.474,69 586.844,1	21.4
26	569.494,354 586.840,744	1	569.514,057 586.841,621	19.723

** Lungimile segmentelor sunt determinate în planul de proiecţie Stereo 70 şi sunt rotunjite la 1 milimetru.
*** Distanţa dintre puncte este formată din segmente cumulate ce sunt mai mici decât valoarea 1 milimetru.

Document care conține date cu caracter personal, protejat de prevederile Regulamentului (UE) nr. 679/2016 și Legii 190/2018

DATE DESPRE IMOBILUL NR. 1621

Oficiul de Cadastru şi Publicitate Imobiliară NEAMT
Biroul de Cadastru şi Publicitate Imobiliară Bicaz

A. Partea I. Descrierea imobilului

TEREN Intravilan

Adresa: Loc. Damuc, Jud. Neamt

Nr. Crt	Nr cadastral Nr. topografic	Suprafaţa* (mp)	Observaţii / Referinţe
A1		2.205	Sector cadastral:80 Teren imprejmuit;

Construcţii

Crt	Nr cadastral Nr. topografic	Adresa	Observaţii / Referinţe
A1.1		Loc. Damuc, Jud. Neamt	Nr. niveluri:2; S. construita la sol:163 mp; P+1
A1.2		Loc. Damuc, Jud. Neamt	Nr. niveluri:1; S. construita la sol:89 mp;

B. Partea II. Proprietari şi acte

Inscrieri privitoare la dreptul de proprietate şi alte drepturi reale		Referinţe
1621 / 19/06/2023		
Act Administrativ nr. 1299, din 19/06/2023 emis de Primaria com Damuc;		
B1	Inscrierea posesiei, drept de PROPRIETATE, dobandit prin Lege, cota actuala 1/1, cota initiala 1/1	A1
	1) **TRIFAN NICOLAE**	
Act Administrativ nr. 1806, din 26/09/2023 emis de Primaria com Damuc;		
B2	Intabulare, drept de PROPRIETATE, dobandit prin Lege, cota actuala 1/1, cota initiala 1/1	A1.1, A1.2
	1) **TRIFAN NICOLAE**	

C. Partea III. SARCINI .

Inscrieri privind dezmembramintele dreptului de proprietate, drepturi reale de garanţie şi sarcini	Referinţe
NU SUNT	

Document care conține date cu caracter personal, protejat de prevederile Regulamentului (UE) nr. 679/2016 și Legii 190/2018

Anexa Nr. 1 La Partea I

Teren

Nr cadastral	Suprafaţa (mp)*	Observaţii / Referinţe
	2.205	

* Suprafaţa este determinată in planul de proiecţie Stereo 70.

DETALII LINIARE IMOBIL

Date referitoare la teren

Crt	Categorie folosință	Intra vilan	Suprafaţa (mp)	Tarla	Parcelă	Nr. topo	Observaţii / Referinţe
1	curti constructii	DA	1.165	40	1792; 1793; 1796	-	
2	arabil	DA	651	40	1791; 1793; 1796	-	
3	faneata	DA	389	40	1790; 1794; 1795	-	

Date referitoare la construcţii

Crt	Număr	Destinaţie construcţie	Supraf. (mp)	Situaţie juridică	Observaţii / Referinţe
A1.1		constructii de locuinte	163	Cu acte	Nr. niveluri:2; S. construita la sol:163 mp; P+1
A1.2		constructii anexa	89	Cu acte	Nr. niveluri:1; S. construita la sol:89 mp;

Lungime Segmente

1) Valorile lungimilor segmentelor sunt obţinute din proiecţie în plan.

Punct început	X / Y	Punct sfârşit	X / Y	Lungime segment (** (m)
1	569.509,209 586.852,303	2	569.504,164 586.859,55	8.83

Punct început	X / Y	Punct sfârşit	X / Y	Lungime segment (** (m)
2	569.504,164 586.859,55	3	569.500,737 586.860,253	3.498

Document care conține date cu caracter personal, protejat de prevederile Regulamentului (UE) nr. 679/2016 și Legii 190/2018

Punct început	X / Y	Punct sfârşit	X / Y	Lungime segment (** (m)
3	569.500,737 586.860,253	4	569.500,908 586.861,481	1.24
5	569.495,897 586.864,848	6	569.492,877 586.867,194	3.824
7	569.484,495 586.874,178	8	569.482,292 586.874,269	2.205
9	569.480,158 586.874,358	10	569.477,127 586.875,217	3.15
11	569.448,355 586.874,053	12	569.444,666 586.873,903	3.692
13	569.430,4 586.873,832	14	569.430,326 586.872,361	1.473
15	569.404,414 586.871,425	16	569.386,781 586.871,127	17.636
17	569.378,952 586.871,261	18	569.375,828 586.867,067	5.23
19	569.375,067 586.856,744	20	569.384,134 586.856,467	9.071
21	569.399,133 586.856,324	22	569.405,705 586.856,746	6.586
23	569.414,052 586.856,521	24	569.440,205 586.854,652	26.22
25	569.445,972 586.854,102	26	569.457,256 586.853,799	11.288
27	569.468,827 586.853,695	28	569.474,928 586.853,813	6.102
29	569.481,309 586.853,776	30	569.503,446 586.852,329	22.184

Punct început	X / Y	Punct sfârşit	X / Y	Lungime segment (** (m)
4	569.500,908 586.861,481	5	569.495,897 586.864,848	6.037
6	569.492,877 586.867,194	7	569.484,495 586.874,178	10.91
8	569.482,292 586.874,269	9	569.480,158 586.874,358	2.136
10	569.477,127 586.875,217	11	569.448,355 586.874,053	28.796
12	569.444,666 586.873,903	13	569.430,4 586.873,832	14.266
14	569.430,326 586.872,361	15	569.404,414 586.871,425	25.929
16	569.386,781 586.871,127	17	569.378,952 586.871,261	7.83
18	569.375,828 586.867,067	19	569.375,067 586.856,744	10.351
20	569.384,134 586.856,467	21	569.399,133 586.856,324	15.0
22	569.405,705 586.856,746	23	569.414,052 586.856,521	8.35
24	569.440,205 586.854,652	25	569.445,972 586.854,102	5.793
26	569.457,256 586.853,799	27	569.468,827 586.853,695	11.571
28	569.474,928 586.853,813	29	569.481,309 586.853,776	6.381
30	569.503,446 586.852,329	1	569.509,209 586.852,303	5.763

**** Lungimile segmentelor sunt determinate în planul de proiecţie Stereo 70 şi sunt rotunjite la 1 milimetru.**
***** Distanţa dintre puncte este formată din segmente cumulate ce sunt mai mici decât valoarea 1 milimetru.**

Document care conține date cu caracter personal, protejat de prevederile Regulamentului (UE) nr. 679/2016 și Legii 190/2018

DATE DESPRE IMOBILUL NR. 1665

Oficiul de Cadastru şi Publicitate Imobiliară NEAMT
Biroul de Cadastru şi Publicitate Imobiliară Bicaz

A. Partea I. Descrierea imobilului

TEREN Intravilan

Adresa: Loc. Damuc, Jud. Neamt

Nr. Crt	Nr cadastral Nr. topografic	Suprafaţa* (mp)	Observaţii / Referinţe
A1		1.440	Sector cadastral:80 Teren neimprejmuit;

Construcţii

Crt	Nr cadastral Nr. topografic	Adresa	Observaţii / Referinţe
A1.1		Loc. Damuc, Jud. Neamt	Nr. niveluri:3; S. construita la sol:76 mp; S+P+M
A1.2		Loc. Damuc, Jud. Neamt	Nr. niveluri:1; S. construita la sol:50 mp;

B. Partea II. Proprietari şi acte

Inscrieri privitoare la dreptul de proprietate şi alte drepturi reale		Referinţe
1665 / 19/06/2023		
Act Administrativ nr. 1300, din 19/06/2023 emis de Primaria com Damuc;		
B1	Inscrierea posesiei, drept de PROPRIETATE, dobandit prin Lege, cota actuala 1/1, cota initiala 1/1	A1
	1) **HONCU CRISTIAN**	
Act Administrativ nr. 1806, din 26/09/2023 emis de Primaria com Damuc;		
B2	Intabulare, drept de PROPRIETATE, dobandit prin Lege, cota actuala 1/1, cota initiala 1/1	A1.1, A1.2
	1) **HONCU CRISTIAN**	

C. Partea III. SARCINI .

Inscrieri privind dezmembramintele dreptului de proprietate, drepturi reale de garanţie şi sarcini	Referinţe
NU SUNT	

Document care conține date cu caracter personal, protejat de prevederile Regulamentului (UE) nr. 679/2016 și Legii 190/2018

Anexa Nr. 1 La Partea I

Teren

Nr cadastral	Suprafaţa (mp)*	Observaţii / Referinţe
	1.440	

* Suprafaţa este determinată in planul de proiecţie Stereo 70.

DETALII LINIARE IMOBIL

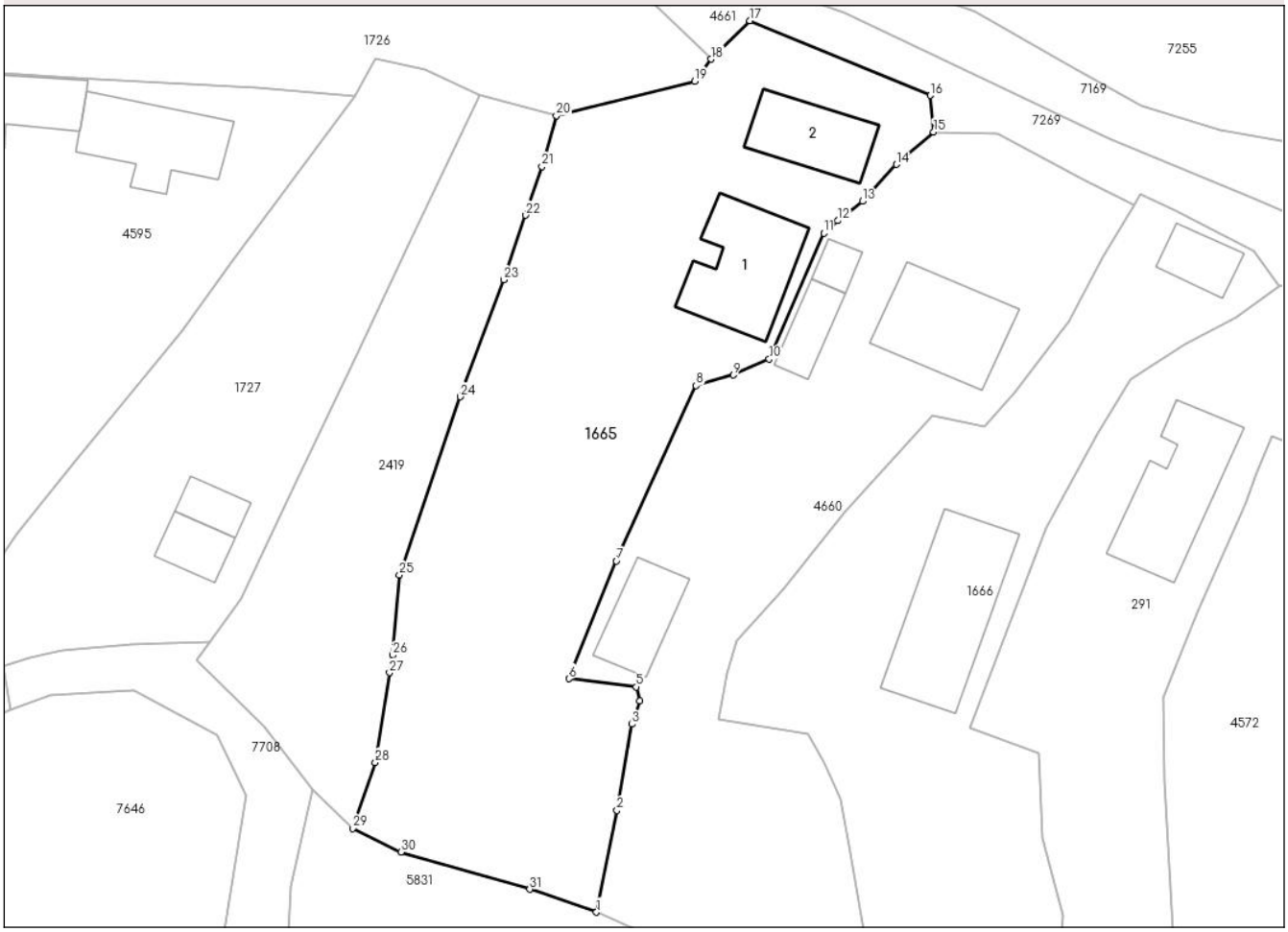

Date referitoare la teren

Crt	Categorie folosință	Intra vilan	Suprafaţa (mp)	Tarla	Parcelă	Nr. topo	Observaţii / Referinţe
1	curti constructii	DA	477	40	1772; 1773	-	
2	arabil	DA	323	40	1773	-	
3	faneata	DA	640	40	1772; 1771	-	

Date referitoare la construcţii

Crt	Număr	Destinaţie construcţie	Supraf. (mp)	Situaţie juridică	Observaţii / Referinţe
A1.1		constructii de locuinte	76	Cu acte	Nr. niveluri:3; S. construita la sol:76 mp; S+P+M
A1.2		constructii anexa	50	Cu acte	Nr. niveluri:1; S. construita la sol:50 mp;

Lungime Segmente

1) Valorile lungimilor segmentelor sunt obţinute din proiecţie în plan.

Punct început	X / Y	Punct sfârşit	X / Y	Lungime segment (** (m)
1	569.569,085 586.766,844	2	569.570,779 586.775,191	8.517

Punct început	X / Y	Punct sfârşit	X / Y	Lungime segment (** (m)
2	569.570,779 586.775,191	3	569.572,016 586.782,281	7.197

Document care conține date cu caracter personal, protejat de prevederile Regulamentului (UE) nr. 679/2016 și Legii 190/2018

Punct început	X / Y	Punct sfârşit	X / Y	Lungime segment (** (m)
3	569.572,016 586.782,281	4	569.572,665 586.784,179	2.006
5	569.572,368 586.785,343	6	569.566,83 586.786,018	5.579
7	569.570,732 586.795,685	8	569.577,288 586.810,075	15.813
9	569.580,319 586.810,956	10	569.583,287 586.812,259	3.241
11	569.587,769 586.822,609	12	569.588,919 586.823,62	1.531
13	569.590,953 586.825,211	14	569.593,739 586.828,236	4.112
15	569.596,802 586.830,9	16	569.596,53 586.833,902	3.014
17	569.581,692 586.840,037	18	569.578,524 586.836,887	4.468
19	569.577,145 586.835,077	20	569.565,787 586.832,25	11.705
21	569.564,599 586.828,065	22	569.563,259 586.824,069	4.215
23	569.561,481 586.818,762	24	569.557,903 586.809,167	10.24
25	569.552,893 586.794,532	26	569.552,353 586.787,945	6.609
27	569.552,086 586.786,514	28	569.550,91 586.779,139	7.468
29	569.549,036 586.773,717	30	569.553,006 586.771,775	4.42
31	569.563,603 586.768,722	1	569.569,085 586.766,844	5.795

Punct început	X / Y	Punct sfârşit	X / Y	Lungime segment (** (m)
4	569.572,665 586.784,179	5	569.572,368 586.785,343	1.201
6	569.566,83 586.786,018	7	569.570,732 586.795,685	10.425
8	569.577,288 586.810,075	9	569.580,319 586.810,956	3.156
10	569.583,287 586.812,259	11	569.587,769 586.822,609	11.279
12	569.588,919 586.823,62	13	569.590,953 586.825,211	2.582
14	569.593,739 586.828,236	15	569.596,802 586.830,9	4.059
16	569.596,53 586.833,902	17	569.581,692 586.840,037	16.056
18	569.578,524 586.836,887	19	569.577,145 586.835,077	2.275
20	569.565,787 586.832,25	21	569.564,599 586.828,065	4.35
22	569.563,259 586.824,069	23	569.561,481 586.818,762	5.597
24	569.557,903 586.809,167	25	569.552,893 586.794,532	15.469
26	569.552,353 586.787,945	27	569.552,086 586.786,514	1.456
28	569.550,91 586.779,139	29	569.549,036 586.773,717	5.737
30	569.553,006 586.771,775	31	569.563,603 586.768,722	11.028

** Lungimile segmentelor sunt determinate în planul de proiecţie Stereo 70 şi sunt rotunjite la 1 milimetru.
*** Distanţa dintre puncte este formată din segmente cumulate ce sunt mai mici decât valoarea 1 milimetru.

Document care conține date cu caracter personal, protejat de prevederile Regulamentului (UE) nr. 679/2016 și Legii 190/2018

DATE DESPRE IMOBILUL NR. 1666

Oficiul de Cadastru şi Publicitate Imobiliară NEAMT
Biroul de Cadastru şi Publicitate Imobiliară Bicaz

A. Partea I. Descrierea imobilului

TEREN Intravilan

Adresa: Loc. Damuc, Jud. Neamt

Nr. Crt	Nr cadastral Nr. topografic	Suprafaţa* (mp)	Observaţii / Referinţe
A1		1.071	Sector cadastral:80 Teren imprejmuit;

Construcţii

Crt	Nr cadastral Nr. topografic	Adresa	Observaţii / Referinţe
A1.1		Loc. Damuc, Jud. Neamt	Nr. niveluri:2; S. construita la sol:102 mp; P+M
A1.2		Loc. Damuc, Jud. Neamt	Nr. niveluri:1; S. construita la sol:24 mp;

B. Partea II. Proprietari şi acte

Inscrieri privitoare la dreptul de proprietate şi alte drepturi reale		Referinţe
1666 / 19/06/2023		
Act Administrativ nr. 1301, din 19/06/2023 emis de Primaria com Damuc;		
B1	Inscrierea posesiei, drept de PROPRIETATE, dobandit prin Lege, cota actuala 1/1, cota initiala 1/1	A1
	1) **HONCU ION** 2) **HONCU EUGENIA**	
Act Administrativ nr. 1806, din 26/09/2023 emis de Primaria com Damuc;		
B2	Intabulare, drept de PROPRIETATE, dobandit prin Lege, cota actuala 1/1, cota initiala 1/1	A1, A1.1, A1.2
	1) **HONCU EUGENIA** 2) **HONCU ION**	

C. Partea III. SARCINI .

Inscrieri privind dezmembramintele dreptului de proprietate, drepturi reale de garanţie şi sarcini	Referinţe
NU SUNT	

Document care conține date cu caracter personal, protejat de prevederile Regulamentului (UE) nr. 679/2016 și Legii 190/2018

Anexa Nr. 1 La Partea I

Teren

Nr cadastral	Suprafaţa (mp)*	Observaţii / Referinţe
	1.071	

* Suprafaţa este determinată in planul de proiecţie Stereo 70.

DETALII LINIARE IMOBIL

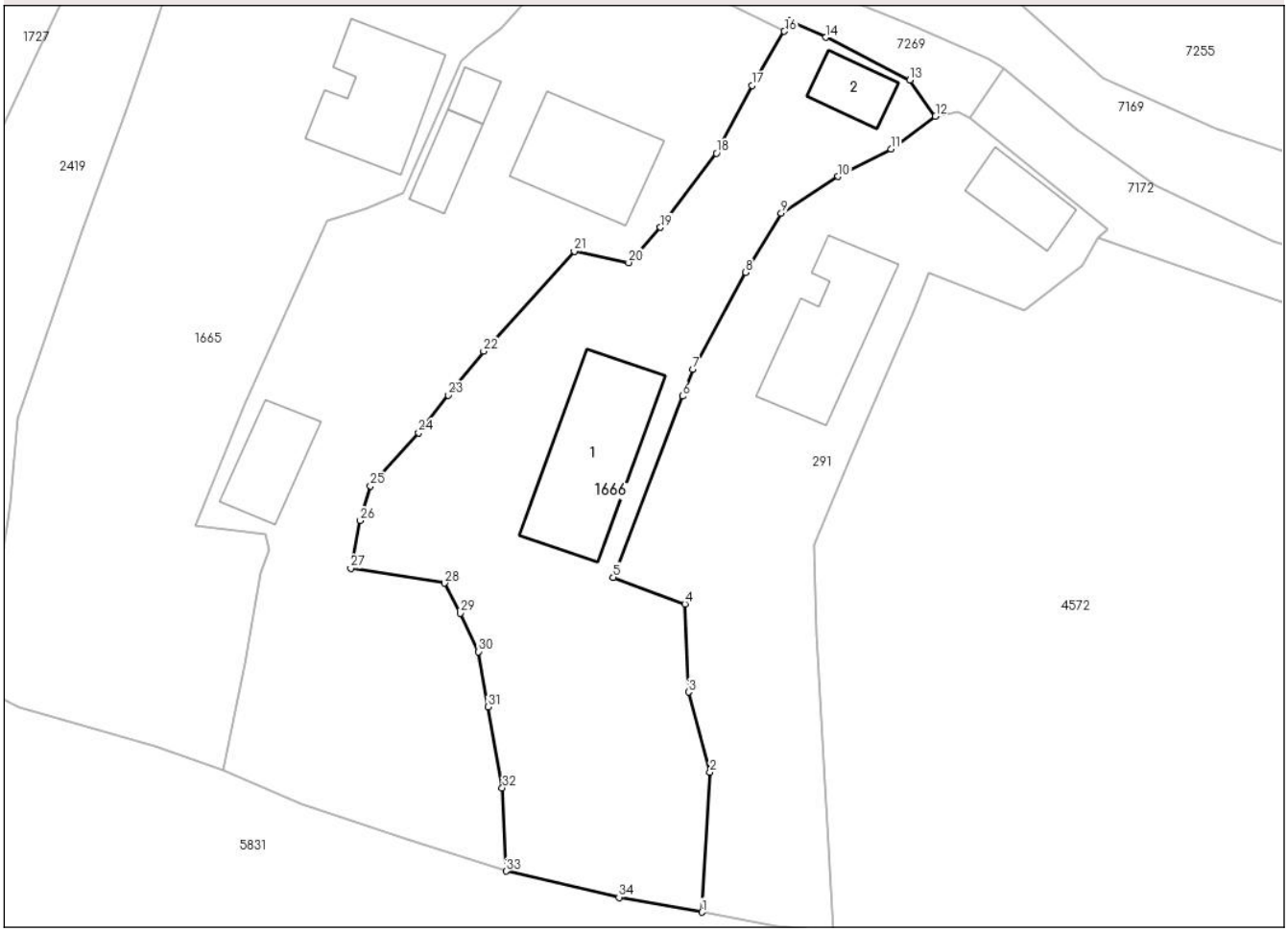

Date referitoare la teren

Crt	Categorie folosință	Intra vilan	Suprafaţa (mp)	Tarla	Parcelă	Nr. topo	Observaţii / Referinţe
1	curti constructii	DA	733	40	1763; 1764	-	
2	arabil	DA	93	40	1766; 1763	-	
3	neproductiv	DA	245	40	1764	-	

Date referitoare la construcţii

Crt	Număr	Destinaţie construcţie	Supraf. (mp)	Situaţie juridică	Observaţii / Referinţe
A1.1		constructii de locuinte	102	Cu acte	Nr. niveluri:2; S. construita la sol:102 mp; P+M
A1.2		constructii anexa	24	Cu acte	Nr. niveluri:1; S. construita la sol:24 mp;

Lungime Segmente

1) Valorile lungimilor segmentelor sunt obţinute din proiecţie în plan.

Punct început	X / Y	Punct sfârşit	X / Y	Lungime segment (** (m)
1	569.606,781 586.755,626	2	569.607,407 586.766,627	11.019

Punct început	X / Y	Punct sfârşit	X / Y	Lungime segment (** (m)
2	569.607,407 586.766,627	3	569.605,725 586.772,952	6.545

Document care conține date cu caracter personal, protejat de prevederile Regulamentului (UE) nr. 679/2016 și Legii 190/2018

Punct început	X / Y	Punct sfârşit	X / Y	Lungime segment (** (m)
3	569.605,725 586.772,952	4	569.605,43 586.779,877	6.931
5	569.599,773 586.781,982	6	569.605,242 586.796,241	15.272
7	569.606,044 586.798,329	8	569.610,216 586.805,978	8.713
9	569.613,023 586.810,625	10	569.617,513 586.813,521	5.343
11	569.621,664 586.815,688	12	569.625,176 586.818,262	4.354
13	569.623,137 586.821,097	14	569.616,545 586.824,472	7.406
15	569.613,751 586.825,779	16	569.613,273 586.824,946	0.96
17	569.610,721 586.820,673	18	569.607,923 586.815,345	6.018
19	569.603,505 586.809,522	20	569.601,001 586.806,74	3.743
21	569.596,725 586.807,629	22	569.589,581 586.799,776	10.616
23	569.586,81 586.796,306	24	569.584,46 586.793,362	3.767
25	569.580,663 586.789,176	26	569.579,863 586.786,438	2.852
27	569.579,105 586.782,699	28	569.586,486 586.781,523	7.474
29	569.587,755 586.779,149	30	569.589,173 586.776,124	3.341
31	569.589,935 586.771,774	32	569.591,049 586.765,409	6.462
33	569.591,357 586.758,852	34	569.600,249 586.756,794	9.127

Punct început	X / Y	Punct sfârşit	X / Y	Lungime segment (** (m)
4	569.605,43 586.779,877	5	569.599,773 586.781,982	6.036
6	569.605,242 586.796,241	7	569.606,044 586.798,329	2.237
8	569.610,216 586.805,978	9	569.613,023 586.810,625	5.429
10	569.617,513 586.813,521	11	569.621,664 586.815,688	4.683
12	569.625,176 586.818,262	13	569.623,137 586.821,097	3.492
14	569.616,545 586.824,472	15	569.613,751 586.825,779	3.085
16	569.613,273 586.824,946	17	569.610,721 586.820,673	4.977
18	569.607,923 586.815,345	19	569.603,505 586.809,522	7.309
20	569.601,001 586.806,74	21	569.596,725 586.807,629	4.367
22	569.589,581 586.799,776	23	569.586,81 586.796,306	4.441
24	569.584,46 586.793,362	25	569.580,663 586.789,176	5.652
26	569.579,863 586.786,438	27	569.579,105 586.782,699	3.815
28	569.586,486 586.781,523	29	569.587,755 586.779,149	2.692
30	569.589,173 586.776,124	31	569.589,935 586.771,774	4.416
32	569.591,049 586.765,409	33	569.591,357 586.758,852	6.564
34	569.600,249 586.756,794	1	569.606,781 586.755,626	6.636

**** Lungimile segmentelor sunt determinate în planul de proiecţie Stereo 70 şi sunt rotunjite la 1 milimetru.**
***** Distanţa dintre puncte este formată din segmente cumulate ce sunt mai mici decât valoarea 1 milimetru.**

Document care conține date cu caracter personal, protejat de prevederile Regulamentului (UE) nr. 679/2016 și Legii 190/2018

DATE DESPRE IMOBILUL NR. 1726

Oficiul de Cadastru şi Publicitate Imobiliară NEAMT
Biroul de Cadastru şi Publicitate Imobiliară Bicaz

A. Partea I. Descrierea imobilului

TEREN Intravilan

Adresa: Loc. Damuc, Jud. Neamt

Nr. Crt	Nr cadastral Nr. topografic	Suprafaţa* (mp)	Observaţii / Referinţe
A1		2.060	Sector cadastral:80 Teren imprejmuit;

Construcţii

Crt	Nr cadastral Nr. topografic	Adresa	Observaţii / Referinţe
A1.1		Loc. Damuc, Jud. Neamt	Nr. niveluri:2; S. construita la sol:74 mp; P+M
A1.2		Loc. Damuc, Jud. Neamt	Nr. niveluri:1; S. construita la sol:74 mp;
A1.3		Loc. Damuc, Jud. Neamt	Nr. niveluri:1; S. construita la sol:26 mp;
A1.4		Loc. Damuc, Jud. Neamt	Nr. niveluri:1; S. construita la sol:84 mp;
A1.5		Loc. Damuc, Jud. Neamt	Nr. niveluri:1; S. construita la sol:21 mp;
A1.6		Loc. Damuc, Jud. Neamt	Nr. niveluri:1; S. construita la sol:9 mp;

B. Partea II. Proprietari şi acte

Inscrieri privitoare la dreptul de proprietate şi alte drepturi reale		Referinţe
1726 / 19/06/2023		
Act Administrativ nr. 1302, din 19/06/2023 emis de Primaria com Damuc;		
B1	Inscrierea posesiei, drept de PROPRIETATE, dobandit prin Lege, cota actuala 1/1, cota initiala 1/1	A1
	1) **PÎNTEA IOAN**	
Act Administrativ nr. 1806, din 26/09/2023 emis de Primaria com Damuc;		
B2	Intabulare, drept de PROPRIETATE, dobandit prin Lege, cota actuala 1/1, cota initiala 1/1	A1.1, A1.2, A1.3, A1.4, A1.5, A1.6
	1) **PÎNTEA IOAN**	

C. Partea III. SARCINI .

Inscrieri privind dezmembramintele dreptului de proprietate, drepturi reale de garanţie şi sarcini	Referinţe
NU SUNT	

Document care conține date cu caracter personal, protejat de prevederile Regulamentului (UE) nr. 679/2016 și Legii 190/2018

Anexa Nr. 1 La Partea I

Teren

Nr cadastral	Suprafaţa (mp)*	Observaţii / Referinţe
	2.060	

* Suprafaţa este determinată in planul de proiecţie Stereo 70.

DETALII LINIARE IMOBIL

Date referitoare la teren

Crt	Categorie folosință	Intra vilan	Suprafaţa (mp)	Tarla	Parcelă	Nr. topo	Observaţii / Referinţe
1	curti constructii	DA	1.452	40	1780; 1781; 1782	-	
2	arabil	DA	608	40	1779	-	

Date referitoare la construcţii

Crt	Număr	Destinaţie construcţie	Supraf. (mp)	Situaţie juridică	Observaţii / Referinţe
A1.1		constructii de locuinte	74	Cu acte	Nr. niveluri:2; S. construita la sol:74 mp; P+M
A1.2		constructii de locuinte	74	Cu acte	Nr. niveluri:1; S. construita la sol:74 mp;
A1.3		constructii anexa	26	Cu acte	Nr. niveluri:1; S. construita la sol:26 mp;
A1.4		constructii anexa	84	Cu acte	Nr. niveluri:1; S. construita la sol:84 mp;
A1.5		constructii anexa	21	Cu acte	Nr. niveluri:1; S. construita la sol:21 mp;
A1.6		constructii anexa	9	Cu acte	Nr. niveluri:1; S. construita la sol:9 mp;

Document care conține date cu caracter personal, protejat de prevederile Regulamentului (UE) nr. 679/2016 și Legii 190/2018

Lungime Segmente
1) Valorile lungimilor segmentelor sunt obţinute din proiecţie în plan.

Punct început	X / Y	Punct sfârşit	X / Y	Lungime segment (** (m)
1	569.565,787 586.832,25	2	569.577,145 586.835,077	11.705
3	569.578,524 586.836,887	4	569.571,768 586.843,449	9.418
5	569.554,684 586.852,729	6	569.545,533 586.860,678	12.121
7	569.540,34 586.867,588	8	569.536,668 586.867,936	3.688
9	569.536,049 586.870,555	10	569.533,168 586.874,707	5.054
11	569.525,35 586.882,418	12	569.522,938 586.884,212	3.006
13	569.516,319 586.886,818	14	569.510,197 586.878,839	10.057
15	569.502,844 586.869,763	16	569.500,908 586.861,481	8.505
17	569.500,737 586.860,253	18	569.504,164 586.859,55	3.498
19	569.509,209 586.852,303	20	569.511,475 586.848,364	4.544
21	569.514,057 586.841,621	22	569.514,62 586.839,912	1.799
23	569.514,558 586.836,083	24	569.527,963 586.835,233	13.432
25	569.541,224 586.834,498	26	569.549,209 586.833,858	8.011
27	569.550,871 586.836,887	28	569.555,038 586.835,98	4.265
29	569.559,495 586.833,941	1	569.565,787 586.832,25	6.515

Punct început	X / Y	Punct sfârşit	X / Y	Lungime segment (** (m)
2	569.577,145 586.835,077	3	569.578,524 586.836,887	2.275
4	569.571,768 586.843,449	5	569.554,684 586.852,729	19.442
6	569.545,533 586.860,678	7	569.540,34 586.867,588	8.644
8	569.536,668 586.867,936	9	569.536,049 586.870,555	2.691
10	569.533,168 586.874,707	11	569.525,35 586.882,418	10.981
12	569.522,938 586.884,212	13	569.516,319 586.886,818	7.114
14	569.510,197 586.878,839	15	569.502,844 586.869,763	11.681
16	569.500,908 586.861,481	17	569.500,737 586.860,253	1.24
18	569.504,164 586.859,55	19	569.509,209 586.852,303	8.83
20	569.511,475 586.848,364	21	569.514,057 586.841,621	7.22
22	569.514,62 586.839,912	23	569.514,558 586.836,083	3.83
24	569.527,963 586.835,233	25	569.541,224 586.834,498	13.281
26	569.549,209 586.833,858	27	569.550,871 586.836,887	3.455
28	569.555,038 586.835,98	29	569.559,495 586.833,941	4.901

** Lungimile segmentelor sunt determinate în planul de proiecţie Stereo 70 şi sunt rotunjite la 1 milimetru.
*** Distanţa dintre puncte este formată din segmente cumulate ce sunt mai mici decât valoarea 1 milimetru.

Document care conține date cu caracter personal, protejat de prevederile Regulamentului (UE) nr. 679/2016 și Legii 190/2018

DATE DESPRE IMOBILUL NR. 1727

Oficiul de Cadastru şi Publicitate Imobiliară NEAMT
Biroul de Cadastru şi Publicitate Imobiliară Bicaz

A. Partea I. Descrierea imobilului

TEREN Intravilan

Adresa: Loc. Damuc, Jud. Neamt

Nr. Crt	Nr cadastral Nr. topografic	Suprafaţa* (mp)	Observaţii / Referinţe
A1	50050	Din acte: 752 Masurata: 790	Sector cadastral:80 Teren imprejmuit;

Construcţii

Crt	Nr cadastral Nr. topografic	Adresa	Observaţii / Referinţe
A1.1	50050-C1	Loc. Damuc, Jud. Neamt	Nr. niveluri:1; S. construita la sol:22 mp; LOCUINTA DIN LEMN,FUNDATIE DIN BETON,ACOPERITA CU AZBEST, AVAND 2 INCAPERI
A1.2	50050-C2	Loc. Damuc, Jud. Neamt	Nr. niveluri:1; S. construita la sol:17 mp; SOPRON DIN LEMN,FUBDATIE DIN BETON,ACOPERIT CU AZBEST,AVAND 1 INCAPERE

B. Partea II. Proprietari şi acte

Inscrieri privitoare la dreptul de proprietate şi alte drepturi reale		Referinţe
804 / 17/02/2011		
Hotarare Judecatoreasca nr. 1535, din 19/10/2010 emis de JUDECATORIA BICAZ;		
B1	Intabulare, drept de PROPRIETATE, dobandit prin Hotarare Judecatoreasca, cota actuala 1/1, cota initiala 1/1	A1, A1.1, A1.2
	1) **PÎNTEA IOAN**	

C. Partea III. SARCINI .

Inscrieri privind dezmembramintele dreptului de proprietate, drepturi reale de garanţie şi sarcini	Referinţe
NU SUNT	

Document care conține date cu caracter personal, protejat de prevederile Regulamentului (UE) nr. 679/2016 și Legii 190/2018

Anexa Nr. 1 La Partea I

Teren

Nr cadastral	Suprafaţa (mp)*	Observaţii / Referinţe
50050	Din acte: 752 Masurata: 790	

* Suprafaţa este determinată in planul de proiecţie Stereo 70.

DETALII LINIARE IMOBIL

Date referitoare la teren

Crt	Categorie folosinţă	Intra vilan	Suprafaţa (mp)	Tarla	Parcelă	Nr. topo	Observaţii / Referinţe
1	curti constructii	DA	268	-	-	-	
2	arabil	DA	522	-	-	-	

Date referitoare la construcţii

Crt	Număr	Destinaţie construcţie	Supraf. (mp)	Situaţie juridică	Observaţii / Referinţe
A1.1	50050-C1	constructii de locuinte	22	Cu acte	Nr. niveluri:1; S. construita la sol:22 mp; LOCUINTA DIN LEMN,FUNDATIE DIN BETON, ACOPERITA CU AZBEST,AVAND 2 INCAPERI
A1.2	50050-C2	constructii anexa	17	Cu acte	Nr. niveluri:1; S. construita la sol:17 mp; SOPRON DIN LEMN,FUBDATIE DIN BETON, ACOPERIT CU AZBEST,AVAND 1 INCAPERE

Lungime Segmente

1) Valorile lungimilor segmentelor sunt obţinute din proiecţie în plan.

Punct început	X / Y	Punct sfârşit	X / Y	Lungime segment (** (m)
1	569.512,622 586.785,873	2	569.514,146 586.785,635	1.542

Punct început	X / Y	Punct sfârşit	X / Y	Lungime segment (** (m)
2	569.514,146 586.785,635	3	569.518,557 586.786,528	4.5

Document care conține date cu caracter personal, protejat de prevederile Regulamentului (UE) nr. 679/2016 și Legii 190/2018

Punct început	X / Y	Punct sfârşit	X / Y	Lungime segment (** (m)
3	569.518,557 586.786,528	4	569.520,315 586.787,074	1.841
5	569.522,503 586.787,778	6	569.525,195 586.788,308	2.744
7	569.530,857 586.788,826	8	569.537,281 586.789,003	6.426
9	569.539,898 586.792,652	10	569.543,88 586.801,026	9.273
11	569.549,332 586.812,491	12	569.554,019 586.822,402	10.963
13	569.559,409 586.833,693	14	569.559,495 586.833,941	0.262
15	569.555,038 586.835,98	16	569.550,871 586.836,887	4.265
17	569.549,209 586.833,858	18	569.539,09 586.820,214	16.987
19	569.534,988 586.814,559	20	569.526,323 586.803,914	13.726
21	569.521,38 586.797,83	22	569.517,999 586.792,9	5.978
23	569.514,943 586.789,462	1	569.512,622 586.785,873	4.274

Punct început	X / Y	Punct sfârşit	X / Y	Lungime segment (** (m)
4	569.520,315 586.787,074	5	569.522,503 586.787,778	2.298
6	569.525,195 586.788,308	7	569.530,857 586.788,826	5.686
8	569.537,281 586.789,003	9	569.539,898 586.792,652	4.49
10	569.543,88 586.801,026	11	569.549,332 586.812,491	12.695
12	569.554,019 586.822,402	13	569.559,409 586.833,693	12.512
14	569.559,495 586.833,941	15	569.555,038 586.835,98	4.901
16	569.550,871 586.836,887	17	569.549,209 586.833,858	3.455
18	569.539,09 586.820,214	19	569.534,988 586.814,559	6.986
20	569.526,323 586.803,914	21	569.521,38 586.797,83	7.839
22	569.517,999 586.792,9	23	569.514,943 586.789,462	4.6

**** Lungimile segmentelor sunt determinate în planul de proiecţie Stereo 70 şi sunt rotunjite la 1 milimetru.**
***** Distanţa dintre puncte este formată din segmente cumulate ce sunt mai mici decât valoarea 1 milimetru.**

Document care conține date cu caracter personal, protejat de prevederile Regulamentului (UE) nr. 679/2016 și Legii 190/2018

DATE DESPRE IMOBILUL NR. 1760

Oficiul de Cadastru şi Publicitate Imobiliară NEAMT
Biroul de Cadastru şi Publicitate Imobiliară Bicaz

A. Partea I. Descrierea imobilului

TEREN Intravilan

Adresa: Loc. Damuc, Jud. Neamt

Nr. Crt	Nr cadastral Nr. topografic	Suprafaţa* (mp)	Observaţii / Referinţe
A1		Din acte: 5.573 Masurata: 5.108	Sector cadastral:80 Teren imprejmuit;

Construcţii

Crt	Nr cadastral Nr. topografic	Adresa	Observaţii / Referinţe
A1.1		Loc. Damuc, Jud. Neamt	Nr. niveluri:2; S. construita la sol:157 mp; P+1
A1.2		Loc. Damuc, Jud. Neamt	Nr. niveluri:1; S. construita la sol:147 mp;
A1.3		Loc. Damuc, Jud. Neamt	Nr. niveluri:1; S. construita la sol:43 mp;
A1.4		Loc. Damuc, Jud. Neamt	Nr. niveluri:2; S. construita la sol:121 mp; P+1
A1.5		Loc. Damuc, Jud. Neamt	Nr. niveluri:1; S. construita la sol:31 mp;
A1.6		Loc. Damuc, Jud. Neamt	Nr. niveluri:1; S. construita la sol:28 mp;
A1.7		Loc. Damuc, Jud. Neamt	Nr. niveluri:1; S. construita la sol:62 mp;
A1.8		Loc. Damuc, Jud. Neamt	Nr. niveluri:1; S. construita la sol:23 mp;
A1.9		Loc. Damuc, Jud. Neamt	Nr. niveluri:1; S. construita la sol:20 mp;

B. Partea II. Proprietari şi acte

Inscrieri privitoare la dreptul de proprietate şi alte drepturi reale		Referinţe
1760 / 19/06/2023		
Hotarare Judecatoreasca nr. 960, din 16/09/2004 emis de Judecatoria Bicaz;		
B1	Intabulare, drept de PROPRIETATE, dobandit prin Lege, cota actuala 1/1, cota initiala 1/1	A1
	1) **CHINDEA ILIANA** 2) **CHINDEA TOADER**	
Act Administrativ nr. 1806, din 26/09/2023 emis de Primaria com Damuc;		
B2	Intabulare, drept de PROPRIETATE, dobandit prin Lege, cota actuala 1/1, cota initiala 1/1	A1.1, A1.2, A1.3, A1.4, A1.5, A1.6, A1.7, A1.8, A1.9
	1) **CHINDEA TOADER** 2) **CHINDEA ILIANA**	

C. Partea III. SARCINI .

Inscrieri privind dezmembramintele dreptului de proprietate, drepturi reale de garanţie şi sarcini	Referinţe
NU SUNT	

Document care conține date cu caracter personal, protejat de prevederile Regulamentului (UE) nr. 679/2016 și Legii 190/2018

Anexa Nr. 1 La Partea I

Teren

Nr cadastral	Suprafaţa (mp)*	Observaţii / Referinţe
	Din acte: 5.573 Masurata: 5.108	

* Suprafaţa este determinată in planul de proiecţie Stereo 70.

DETALII LINIARE IMOBIL

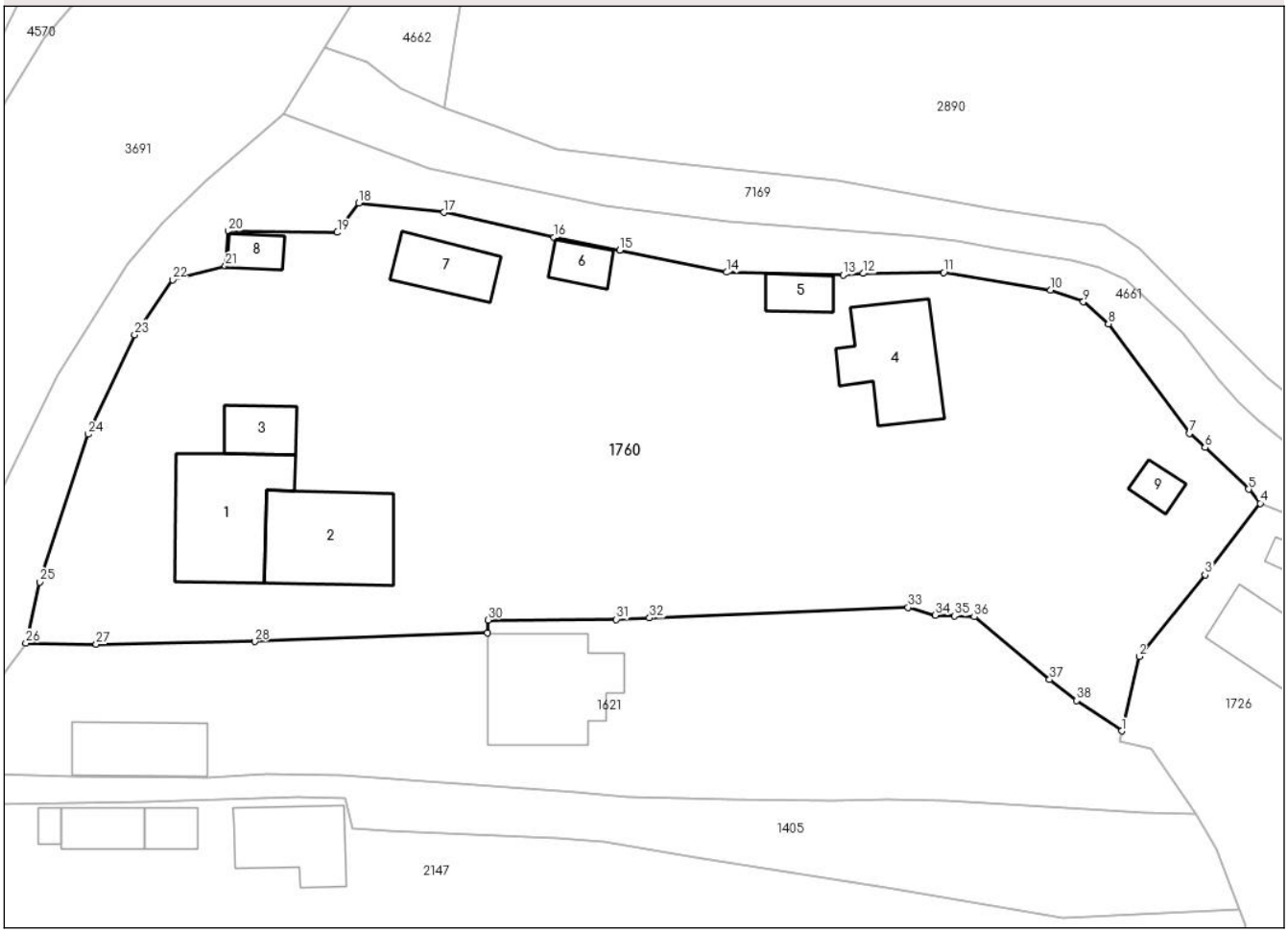

Date referitoare la teren

Crt	Categorie folosinţă	Intra vilan	Suprafaţa (mp)	Tarla	Parcelă	Nr. topo	Observaţii / Referinţe
1	curti constructii	DA	3.105	40	1783; 1784; 1785; 1786; 1787; 1788	-	
2	arabil	DA	916	40	1788; 1789	-	
3	faneata	DA	1.087	40	1783; 1788	-	

Date referitoare la construcţii

Crt	Număr	Destinaţie construcţie	Supraf. (mp)	Situaţie juridică	Observaţii / Referinţe
A1.1		constructii de locuinte	157	Cu acte	Nr. niveluri:2; S. construita la sol:157 mp; P+1
A1.2		constructii anexa	147	Cu acte	Nr. niveluri:1; S. construita la sol:147 mp;
A1.3		constructii anexa	43	Cu acte	Nr. niveluri:1; S. construita la sol:43 mp;
A1.4		constructii de locuinte	121	Cu acte	Nr. niveluri:2; S. construita la sol:121 mp; P+1
A1.5		constructii anexa	31	Cu acte	Nr. niveluri:1; S. construita la sol:31 mp;
A1.6		constructii anexa	28	Cu acte	Nr. niveluri:1; S. construita la sol:28 mp;
A1.7		constructii anexa	62	Cu acte	Nr. niveluri:1; S. construita la sol:62 mp;
A1.8		constructii anexa	23	Cu acte	Nr. niveluri:1; S. construita la sol:23 mp;
A1.9		constructii anexa	20	Cu acte	Nr. niveluri:1; S. construita la sol:20 mp;

Document care conține date cu caracter personal, protejat de prevederile Regulamentului (UE) nr. 679/2016 și Legii 190/2018

Lungime Segmente
1) Valorile lungimilor segmentelor sunt obţinute din proiecţie în plan.

Punct început	X / Y	Punct sfârşit	X / Y	Lungime segment (** (m)
1	569.500,908 586.861,481	2	569.502,844 586.869,763	8.505
3	569.510,197 586.878,839	4	569.516,319 586.886,818	10.057
5	569.515,03 586.888,371	6	569.510,168 586.893,028	6.733
7	569.508,426 586.894,582	8	569.499,434 586.906,786	15.159
9	569.496,643 586.909,227	10	569.492,997 586.910,528	3.871
11	569.481,099 586.912,484	12	569.472,119 586.912,394	8.98
13	569.469,896 586.912,243	14	569.456,936 586.912,516	12.963
15	569.445,056 586.914,989	16	569.437,731 586.916,397	7.459
17	569.425,48 586.919,187	18	569.416,013 586.920,23	9.524
19	569.413,604 586.916,958	20	569.401,506 586.917,1	12.099
21	569.401,156 586.913,207	22	569.395,267 586.911,692	6.081
23	569.391,05 586.905,574	24	569.385,86 586.894,489	12.24
25	569.380,489 586.878,052	26	569.378,952 586.871,261	6.963
27	569.386,781 586.871,127	28	569.404,414 586.871,425	17.636
29	569.430,326 586.872,361	30	569.430,4 586.873,832	1.473
31	569.444,666 586.873,903	32	569.448,355 586.874,053	3.692
33	569.477,127 586.875,217	34	569.480,158 586.874,358	3.15
35	569.482,292 586.874,269	36	569.484,495 586.874,178	2.205
37	569.492,877 586.867,194	38	569.495,897 586.864,848	3.824

Punct început	X / Y	Punct sfârşit	X / Y	Lungime segment (** (m)
2	569.502,844 586.869,763	3	569.510,197 586.878,839	11.681
4	569.516,319 586.886,818	5	569.515,03 586.888,371	2.018
6	569.510,168 586.893,028	7	569.508,426 586.894,582	2.334
8	569.499,434 586.906,786	9	569.496,643 586.909,227	3.708
10	569.492,997 586.910,528	11	569.481,099 586.912,484	12.058
12	569.472,119 586.912,394	13	569.469,896 586.912,243	2.228
14	569.456,936 586.912,516	15	569.445,056 586.914,989	12.135
16	569.437,731 586.916,397	17	569.425,48 586.919,187	12.565
18	569.416,013 586.920,23	19	569.413,604 586.916,958	4.063
20	569.401,506 586.917,1	21	569.401,156 586.913,207	3.909
22	569.395,267 586.911,692	23	569.391,05 586.905,574	7.431
24	569.385,86 586.894,489	25	569.380,489 586.878,052	17.292
26	569.378,952 586.871,261	27	569.386,781 586.871,127	7.83
28	569.404,414 586.871,425	29	569.430,326 586.872,361	25.929
30	569.430,4 586.873,832	31	569.444,666 586.873,903	14.266
32	569.448,355 586.874,053	33	569.477,127 586.875,217	28.796
34	569.480,158 586.874,358	35	569.482,292 586.874,269	2.136
36	569.484,495 586.874,178	37	569.492,877 586.867,194	10.91
38	569.495,897 586.864,848	1	569.500,908 586.861,481	6.037

**** Lungimile segmentelor sunt determinate în planul de proiecţie Stereo 70 şi sunt rotunjite la 1 milimetru.**
***** Distanţa dintre puncte este formată din segmente cumulate ce sunt mai mici decât valoarea 1 milimetru.**

Document care conține date cu caracter personal, protejat de prevederile Regulamentului (UE) nr. 679/2016 și Legii 190/2018

DATE DESPRE IMOBILUL NR. 2147

Oficiul de Cadastru şi Publicitate Imobiliară NEAMT
Biroul de Cadastru şi Publicitate Imobiliară Bicaz

A. Partea I. Descrierea imobilului

TEREN Intravilan

Adresa: Loc. Damuc, Jud. Neamt

Nr. Crt	Nr cadastral Nr. topografic	Suprafaţa* (mp)	Observaţii / Referinţe
A1		1.727	Sector cadastral:80 Teren imprejmuit;

Construcţii

Crt	Nr cadastral Nr. topografic	Adresa	Observaţii / Referinţe
A1.1		Loc. Damuc, Jud. Neamt	Nr. niveluri:1; S. construita la sol:95 mp;
A1.2		Loc. Damuc, Jud. Neamt	Nr. niveluri:1; S. construita la sol:43 mp;
A1.3		Loc. Damuc, Jud. Neamt	Nr. niveluri:1; S. construita la sol:27 mp;
A1.4		Loc. Damuc, Jud. Neamt	Nr. niveluri:1; S. construita la sol:10 mp;

B. Partea II. Proprietari şi acte

Inscrieri privitoare la dreptul de proprietate şi alte drepturi reale		Referinţe
2147 / 19/06/2023		
Act Administrativ nr. 1303, din 19/06/2023 emis de Primaria com Damuc;		
B1	Inscrierea posesiei, drept de PROPRIETATE, dobandit prin Lege, cota actuala 1/1, cota initiala 1/1	A1
	1) **TOPLICIANU MARIA** 2) **TOPLICIANU SIMION**	
Act Administrativ nr. 1806, din 26/09/2023 emis de Primaria com Damuc;		
B2	Intabulare, drept de PROPRIETATE, dobandit prin Lege, cota actuala 1/1, cota initiala 1/1	A1.1, A1.2, A1.3, A1.4
	1) **TOPLICIANU MARIA** 2) **TOPLICIANU SIMION**	

C. Partea III. SARCINI .

Inscrieri privind dezmembramintele dreptului de proprietate, drepturi reale de garanţie şi sarcini	Referinţe
NU SUNT	

Document care conține date cu caracter personal, protejat de prevederile Regulamentului (UE) nr. 679/2016 și Legii 190/2018

Anexa Nr. 1 La Partea I

Teren

Nr cadastral	Suprafaţa (mp)*	Observaţii / Referinţe
	1.727	

* Suprafaţa este determinată in planul de proiecţie Stereo 70.

DETALII LINIARE IMOBIL

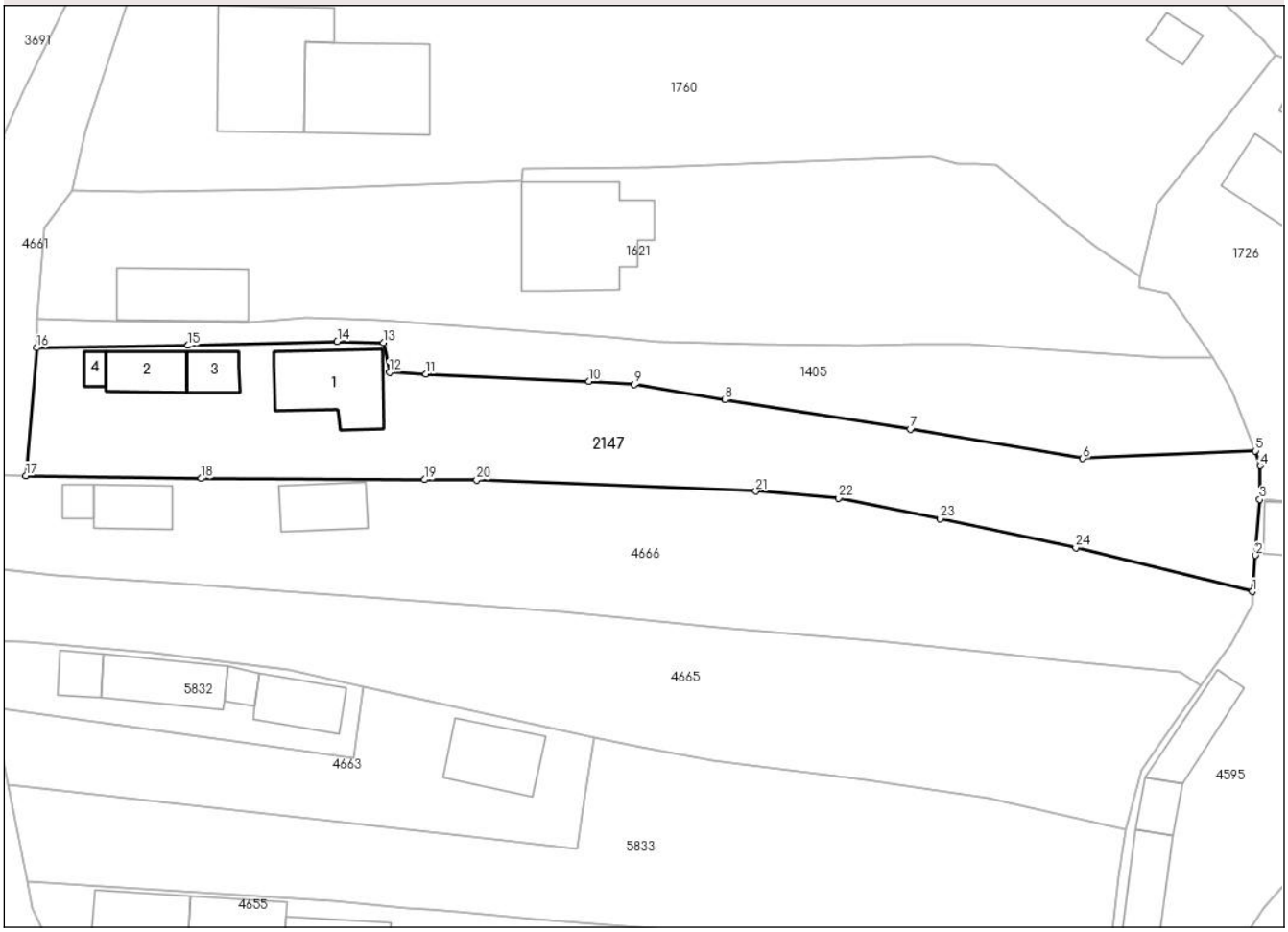

Date referitoare la teren

Crt	Categorie folosință	Intra vilan	Suprafaţa (mp)	Tarla	Parcelă	Nr. topo	Observaţii / Referinţe
1	curti constructii	DA	670	40	1797; 1800	-	
2	arabil	DA	1.057	40	1797;1798; 1799;1800	-	

Date referitoare la construcţii

Crt	Număr	Destinaţie construcţie	Supraf. (mp)	Situaţie juridică	Observaţii / Referinţe
A1.1		constructii de locuinte	95	Cu acte	Nr. niveluri:1; S. construita la sol:95 mp;
A1.2		constructii anexa	43	Cu acte	Nr. niveluri:1; S. construita la sol:43 mp;
A1.3		constructii anexa	27	Cu acte	Nr. niveluri:1; S. construita la sol:27 mp;
A1.4		constructii anexa	10	Cu acte	Nr. niveluri:1; S. construita la sol:10 mp;

Lungime Segmente

1) Valorile lungimilor segmentelor sunt obţinute din proiecţie în plan.

Punct început	X / Y	Punct sfârşit	X / Y	Lungime segment (** (m)

Punct început	X / Y	Punct sfârşit	X / Y	Lungime segment (** (m)

Document care conține date cu caracter personal, protejat de prevederile Regulamentului (UE) nr. 679/2016 și Legii 190/2018

Punct început	X / Y	Punct sfârşit	X / Y	Lungime segment (** (m)
1	569.513,73 586.825,584	2	569.514,09 586.829,714	4.146
3	569.514,558 586.836,083	4	569.514,62 586.839,912	3.83
5	569.514,057 586.841,621	6	569.494,354 586.840,744	19.723
7	569.474,69 586.844,1	8	569.453,551 586.847,433	21.4
9	569.443,201 586.849,199	10	569.438,012 586.849,548	5.201
11	569.419,366 586.850,397	12	569.415,236 586.850,585	4.134
13	569.414,543 586.853,965	14	569.409,28 586.854,102	5.265
15	569.392,242 586.853,644	16	569.374,996 586.853,372	17.248
17	569.373,731 586.838,782	18	569.393,765 586.838,478	20.036
19	569.419,227 586.838,333	20	569.425,18 586.838,299	5.953
21	569.457,044 586.837,031	22	569.466,509 586.836,223	9.499
23	569.478,074 586.833,879	24	569.493,559 586.830,572	15.834

Punct început	X / Y	Punct sfârşit	X / Y	Lungime segment (** (m)
2	569.514,09 586.829,714	3	569.514,558 586.836,083	6.386
4	569.514,62 586.839,912	5	569.514,057 586.841,621	1.799
6	569.494,354 586.840,744	7	569.474,69 586.844,1	19.948
8	569.453,551 586.847,433	9	569.443,201 586.849,199	10.5
10	569.438,012 586.849,548	11	569.419,366 586.850,397	18.665
12	569.415,236 586.850,585	13	569.414,543 586.853,965	3.45
14	569.409,28 586.854,102	15	569.392,242 586.853,644	17.044
16	569.374,996 586.853,372	17	569.373,731 586.838,782	14.645
18	569.393,765 586.838,478	19	569.419,227 586.838,333	25.462
20	569.425,18 586.838,299	21	569.457,044 586.837,031	31.889
22	569.466,509 586.836,223	23	569.478,074 586.833,879	11.8
24	569.493,559 586.830,572	1	569.513,73 586.825,584	20.779

** Lungimile segmentelor sunt determinate în planul de proiecţie Stereo 70 şi sunt rotunjite la 1 milimetru.
*** Distanţa dintre puncte este formată din segmente cumulate ce sunt mai mici decât valoarea 1 milimetru.

Document care conține date cu caracter personal, protejat de prevederile Regulamentului (UE) nr. 679/2016 și Legii 190/2018

DATE DESPRE IMOBILUL NR. 2168

Oficiul de Cadastru şi Publicitate Imobiliară NEAMT
Biroul de Cadastru şi Publicitate Imobiliară Bicaz

A. Partea I. Descrierea imobilului

TEREN Intravilan

Adresa: Loc. Damuc, Jud. Neamt

Nr. Crt	Nr cadastral Nr. topografic	Suprafaţa* (mp)	Observaţii / Referinţe
A1		1.551	Sector cadastral:80 Teren imprejmuit;

B. Partea II. Proprietari şi acte

Inscrieri privitoare la dreptul de proprietate şi alte drepturi reale		Referinţe
2168 / 19/06/2023		
Act Administrativ nr. 1304, din 19/06/2023 emis de Primaria com Damuc;		
B1	Inscrierea posesiei, drept de PROPRIETATE, dobandit prin Lege, cota actuala 1/1, cota initiala 1/1	A1
	1) **FOCŞA ELENA** 2) **FOCŞA NECULAI**	

C. Partea III. SARCINI .

Inscrieri privind dezmembramintele dreptului de proprietate, drepturi reale de garanţie şi sarcini	Referinţe
NU SUNT	

Document care conține date cu caracter personal, protejat de prevederile Regulamentului (UE) nr. 679/2016 și Legii 190/2018

Anexa Nr. 1 La Partea I

Teren

Nr cadastral	Suprafaţa (mp)*	Observaţii / Referinţe
	1.551	

* Suprafaţa este determinată in planul de proiecţie Stereo 70.

DETALII LINIARE IMOBIL

Date referitoare la teren

Crt	Categorie folosință	Intra vilan	Suprafaţa (mp)	Tarla	Parcelă	Nr. topo	Observaţii / Referinţe
1	faneata	DA	1.551	41	1818	-	

Lungime Segmente
1) Valorile lungimilor segmentelor sunt obţinute din proiecţie în plan.

Punct început	X / Y	Punct sfârşit	X / Y	Lungime segment (** (m)
1	569.440,37 586.635,0	2	569.444,77 586.659,15	24.548
2	569.444,77 586.659,15	3	569.446,69 586.675,88	16.84
3	569.446,69 586.675,88	4	569.446,71 586.696,89	21.01
4	569.446,71 586.696,89	5	569.444,6 586.709,26	12.549
5	569.444,6 586.709,26	6	569.415,9 586.713,47	29.007

Document care conține date cu caracter personal, protejat de prevederile Regulamentului (UE) nr. 679/2016 și Legii 190/2018

Punct început	X / Y	Punct sfârşit	X / Y	Lungime segment (** (m)
6	569.415,9 586.713,47	7	569.415,74 586.715,667	2.203
7	569.415,74 586.715,667	8	569.410,438 586.715,878	5.306
8	569.410,438 586.715,878	9	569.414,086 586.704,437	12.009
9	569.414,086 586.704,437	10	569.417,62 586.695,002	10.075
10	569.417,62 586.695,002	11	569.419,186 586.690,628	4.646
11	569.419,186 586.690,628	12	569.421,363 586.682,014	8.885
12	569.421,363 586.682,014	13	569.424,629 586.674,642	8.063
13	569.424,629 586.674,642	14	569.428,239 586.665,168	10.138
14	569.428,239 586.665,168	15	569.431,371 586.654,262	11.347
15	569.431,371 586.654,262	16	569.434,58 586.644,216	10.546
16	569.434,58 586.644,216	17	569.437,617 586.634,781	9.912
17	569.437,617 586.634,781	1	569.440,37 586.635,0	2.762

** Lungimile segmentelor sunt determinate în planul de proiecţie Stereo 70 şi sunt rotunjite la 1 milimetru.
*** Distanţa dintre puncte este formată din segmente cumulate ce sunt mai mici decât valoarea 1 milimetru.

Document care conține date cu caracter personal, protejat de prevederile Regulamentului (UE) nr. 679/2016 și Legii 190/2018

DATE DESPRE IMOBILUL NR. 2419

Oficiul de Cadastru şi Publicitate Imobiliară NEAMT
Biroul de Cadastru şi Publicitate Imobiliară Bicaz

A. Partea I. Descrierea imobilului

TEREN Intravilan

Adresa: Loc. Damuc, Jud. Neamt

Nr. Crt	Nr cadastral Nr. topografic	Suprafaţa* (mp)	Observaţii / Referinţe
A1		583	Sector cadastral:80 Teren imprejmuit;

B. Partea II. Proprietari şi acte

Inscrieri privitoare la dreptul de proprietate şi alte drepturi reale		Referinţe
2419 / 19/06/2023		
Act Administrativ nr. 1305, din 19/06/2023 emis de Primaria com Damuc;		
B1	Inscrierea posesiei, drept de PROPRIETATE, dobandit prin Lege, cota actuala 1/1, cota initiala 1/1	A1
	1) **COVASAN MARIA** 2) **COVĂSAN GAVRIL**	

C. Partea III. SARCINI .

Inscrieri privind dezmembramintele dreptului de proprietate, drepturi reale de garanţie şi sarcini	Referinţe
NU SUNT	

Document care conține date cu caracter personal, protejat de prevederile Regulamentului (UE) nr. 679/2016 și Legii 190/2018

Anexa Nr. 1 La Partea I

Teren

Nr cadastral	Suprafaţa (mp)*	Observaţii / Referinţe
	583	

* Suprafaţa este determinată in planul de proiecţie Stereo 70.

DETALII LINIARE IMOBIL

Date referitoare la teren

Crt	Categorie folosință	Intra vilan	Suprafaţa (mp)	Tarla	Parcelă	Nr. topo	Observaţii / Referinţe
1	arabil	DA	426	40	1774	-	
2	faneata	DA	157	40	1774	-	

Lungime Segmente
1) Valorile lungimilor segmentelor sunt obţinute din proiecţie în plan.

Punct început	X / Y	Punct sfârşit	X / Y	Lungime segment (** (m)
1	569.549,036 586.773,717	2	569.550,91 586.779,139	5.737
2	569.550,91 586.779,139	3	569.552,086 586.786,514	7.468
3	569.552,086 586.786,514	4	569.552,353 586.787,945	1.456
4	569.552,353 586.787,945	5	569.552,893 586.794,532	6.609

Document care conține date cu caracter personal, protejat de prevederile Regulamentului (UE) nr. 679/2016 și Legii 190/2018

Punct început	X / Y	Punct sfârşit	X / Y	Lungime segment (** (m)
5	569.552,893 586.794,532	6	569.557,903 586.809,167	15.469
6	569.557,903 586.809,167	7	569.561,481 586.818,762	10.24
7	569.561,481 586.818,762	8	569.563,259 586.824,069	5.597
8	569.563,259 586.824,069	9	569.564,599 586.828,065	4.215
9	569.564,599 586.828,065	10	569.565,787 586.832,25	4.35
10	569.565,787 586.832,25	11	569.559,495 586.833,941	6.515
11	569.559,495 586.833,941	12	569.559,409 586.833,693	0.262
12	569.559,409 586.833,693	13	569.554,019 586.822,402	12.512
13	569.554,019 586.822,402	14	569.549,332 586.812,491	10.963
14	569.549,332 586.812,491	15	569.543,88 586.801,026	12.695
15	569.543,88 586.801,026	16	569.539,898 586.792,652	9.273
16	569.539,898 586.792,652	17	569.537,281 586.789,003	4.49
17	569.537,281 586.789,003	18	569.536,19 586.787,521	1.84
18	569.536,19 586.787,521	19	569.541,77 586.782,123	7.764
19	569.541,77 586.782,123	20	569.545,797 586.776,956	6.551
20	569.545,797 586.776,956	1	569.549,036 586.773,717	4.581

** Lungimile segmentelor sunt determinate în planul de proiecţie Stereo 70 şi sunt rotunjite la 1 milimetru.
*** Distanţa dintre puncte este formată din segmente cumulate ce sunt mai mici decât valoarea 1 milimetru.

Document care conține date cu caracter personal, protejat de prevederile Regulamentului (UE) nr. 679/2016 și Legii 190/2018

DATE DESPRE IMOBILUL NR. 4572

Oficiul de Cadastru şi Publicitate Imobiliară NEAMT
Biroul de Cadastru şi Publicitate Imobiliară Bicaz

A. Partea I. Descrierea imobilului

TEREN Intravilan

Adresa: Loc. Damuc, Jud. Neamt, punct pârâul lui Gavriluț

Nr. Crt	Nr cadastral Nr. topografic	Suprafaţa* (mp)	Observaţii / Referinţe
A1	51092	Din acte: 2.665 Masurata: 2.675	Sector cadastral:80 Teren imprejmuit;

B. Partea II. Proprietari şi acte

Inscrieri privitoare la dreptul de proprietate şi alte drepturi reale		Referinţe
1891 / 31/01/2020		
Act Notarial nr. Contract de donatie aut. nr. 127, din 30/01/2020 emis de NP BĂLAN Oana;		
B1	Intabulare, drept de PROPRIETATE, cu titlu de drept de donatie, ca bun propriu,, dobandit prin Conventie, cota actuala 1/1, cota initiala 1/1	A1
	1) **NĂFĂREANU ION**	

C. Partea III. SARCINI .

Inscrieri privind dezmembramintele dreptului de proprietate, drepturi reale de garanţie şi sarcini	Referinţe
NU SUNT	

Anexa Nr. 1 La Partea I

Teren

Nr cadastral	Suprafaţa (mp)*	Observaţii / Referinţe
51092	Din acte: 2.665 Masurata: 2.675	

* Suprafaţa este determinată in planul de proiecţie Stereo 70.

DETALII LINIARE IMOBIL

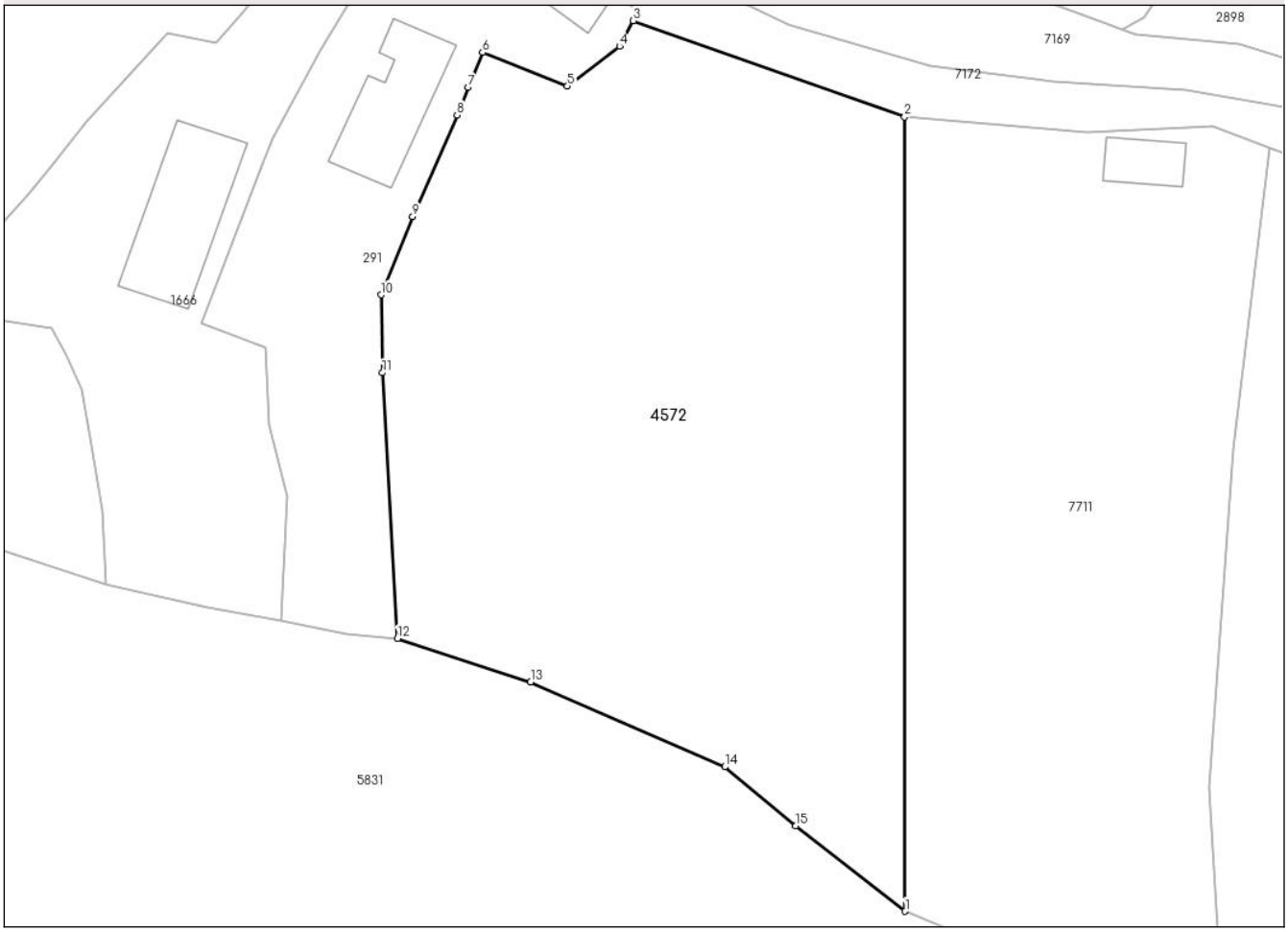

Date referitoare la teren

Crt	Categorie folosință	Intra vilan	Suprafaţa (mp)	Tarla	Parcelă	Nr. topo	Observaţii / Referinţe
1	faneata	DA	2.386	-	-	-	
2	arabil	DA	289	-	-	-	

Lungime Segmente
1) Valorile lungimilor segmentelor sunt obţinute din proiecţie în plan.

Punct început	X / Y	Punct sfârşit	X / Y	Lungime segment (** (m)
1	569.662,03 586.729,957	2	569.661,982 586.800,219	70.262
2	569.661,982 586.800,219	3	569.637,97 586.808,739	25.479
3	569.637,97 586.808,739	4	569.636,756 586.806,475	2.569
4	569.636,756 586.806,475	5	569.632,149 586.802,966	5.791

Document care conține date cu caracter personal, protejat de prevederile Regulamentului (UE) nr. 679/2016 și Legii 190/2018

Punct început	X / Y	Punct sfârşit	X / Y	Lungime segment (** (m)
5	569.632,149 586.802,966	6	569.624,631 586.805,937	8.084
6	569.624,631 586.805,937	7	569.623,369 586.802,833	3.351
7	569.623,369 586.802,833	8	569.622,38 586.800,4	2.626
8	569.622,38 586.800,4	9	569.618,457 586.791,403	9.815
9	569.618,457 586.791,403	10	569.615,65 586.784,484	7.467
10	569.615,65 586.784,484	11	569.615,779 586.777,588	6.897
11	569.615,779 586.777,588	12	569.617,119 586.754,095	23.531
12	569.617,119 586.754,095	13	569.628,893 586.750,245	12.387
13	569.628,893 586.750,245	14	569.646,082 586.742,735	18.758
14	569.646,082 586.742,735	15	569.652,338 586.737,519	8.145
15	569.652,338 586.737,519	1	569.662,03 586.729,957	12.293

** Lungimile segmentelor sunt determinate în planul de proiecţie Stereo 70 şi sunt rotunjite la 1 milimetru.
*** Distanţa dintre puncte este formată din segmente cumulate ce sunt mai mici decât valoarea 1 milimetru.

Document care conține date cu caracter personal, protejat de prevederile Regulamentului (UE) nr. 679/2016 și Legii 190/2018

DATE DESPRE IMOBILUL NR. 4594

Oficiul de Cadastru şi Publicitate Imobiliară NEAMT
Biroul de Cadastru şi Publicitate Imobiliară Bicaz

A. Partea I. Descrierea imobilului

TEREN Intravilan

Adresa: Loc. Damuc, Jud. Neamt

Nr. Crt	Nr cadastral Nr. topografic	Suprafaţa* (mp)	Observaţii / Referinţe
A1		329	Sector cadastral:80 Teren imprejmuit;

B. Partea II. Proprietari şi acte

Inscrieri privitoare la dreptul de proprietate şi alte drepturi reale		Referinţe
4594 / 19/06/2023		
Act Administrativ nr. 1306, din 19/06/2023 emis de Primaria com Damuc;		
B1	Inscrierea posesiei, drept de PROPRIETATE, dobandit prin Lege, cota actuala 1/1, cota initiala 1/1	A1
	1) **CHINDEA TOADER**, DECEDAT DEFUNCT:Da	

C. Partea III. SARCINI .

Inscrieri privind dezmembramintele dreptului de proprietate, drepturi reale de garanţie şi sarcini	Referinţe
NU SUNT	

Anexa Nr. 1 La Partea I

Teren

Nr cadastral	Suprafaţa (mp)*	Observaţii / Referinţe
	329	

* Suprafaţa este determinată in planul de proiecţie Stereo 70.

DETALII LINIARE IMOBIL

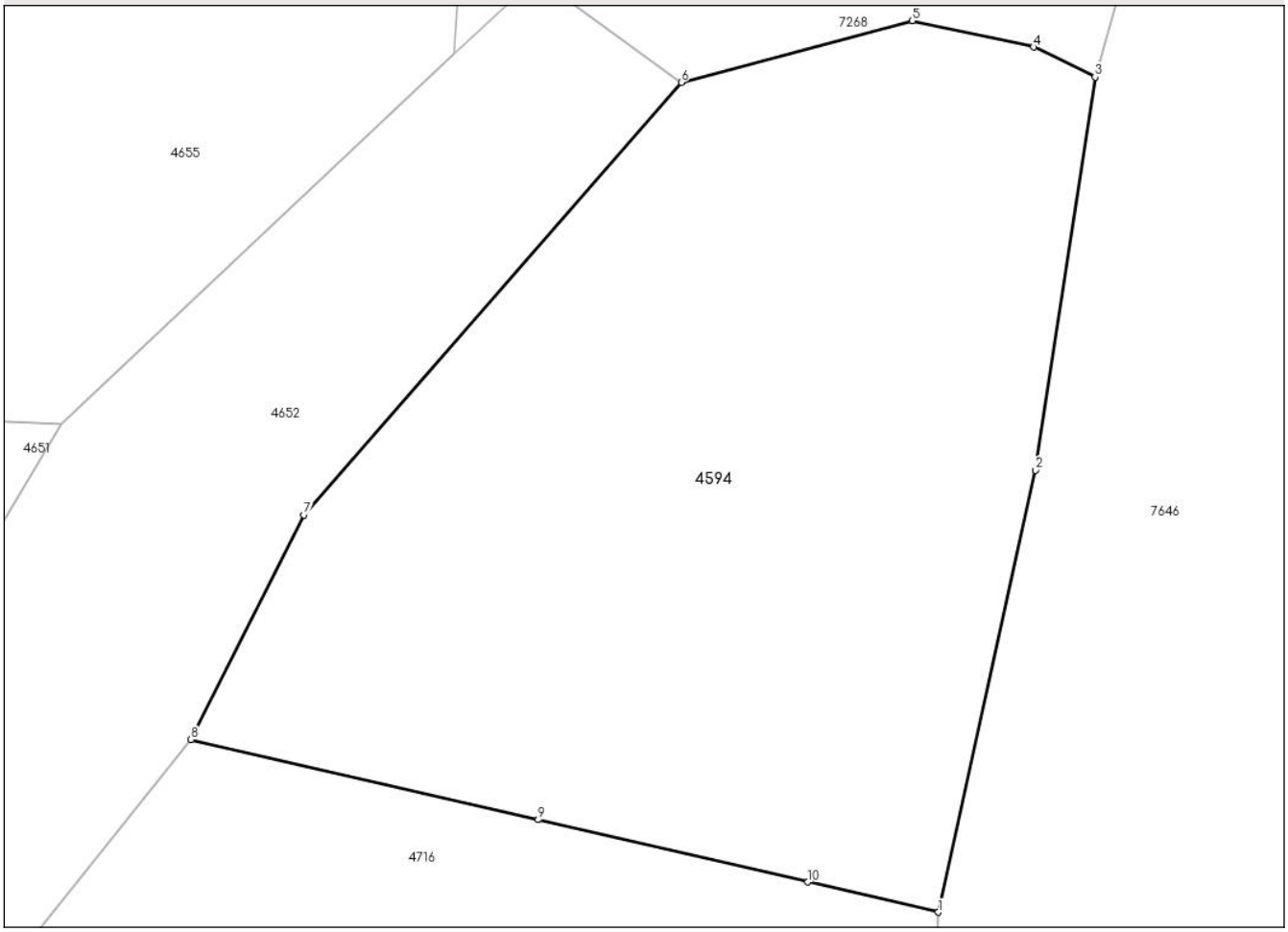

Date referitoare la teren

Crt	Categorie folosință	Intra vilan	Suprafaţa (mp)	Tarla	Parcelă	Nr. topo	Observaţii / Referinţe
1	arabil	DA	329	41	1815	-	

Lungime Segmente
1) Valorile lungimilor segmentelor sunt obţinute din proiecţie în plan.

Punct început	X / Y	Punct sfârşit	X / Y	Lungime segment (** (m)
1	569.509,423 586.754,466	2	569.511,927 586.765,822	11.629
2	569.511,927 586.765,822	3	569.513,457 586.775,925	10.218
3	569.513,457 586.775,925	4	569.511,875 586.776,694	1.759
4	569.511,875 586.776,694	5	569.508,747 586.777,371	3.2
5	569.508,747 586.777,371	6	569.502,813 586.775,79	6.141

Document care conține date cu caracter personal, protejat de prevederile Regulamentului (UE) nr. 679/2016 și Legii 190/2018

Punct început	X / Y	Punct sfârşit	X / Y	Lungime segment (** (m)
6	569.502,813 586.775,79	7	569.493,11 586.764,673	14.756
7	569.493,11 586.764,673	8	569.490,204 586.758,902	6.461
8	569.490,204 586.758,902	9	569.499,132 586.756,841	9.163
9	569.499,132 586.756,841	10	569.506,068 586.755,24	7.118
10	569.506,068 586.755,24	1	569.509,423 586.754,466	3.443

** Lungimile segmentelor sunt determinate în planul de proiecţie Stereo 70 şi sunt rotunjite la 1 milimetru.
*** Distanţa dintre puncte este formată din segmente cumulate ce sunt mai mici decât valoarea 1 milimetru.

Document care conține date cu caracter personal, protejat de prevederile Regulamentului (UE) nr. 679/2016 și Legii 190/2018

DATE DESPRE IMOBILUL NR. 4595

Oficiul de Cadastru şi Publicitate Imobiliară NEAMT
Biroul de Cadastru şi Publicitate Imobiliară Bicaz

A. Partea I. Descrierea imobilului

TEREN Intravilan

Adresa: Loc. Damuc, Jud. Neamt

Nr. Crt	Nr cadastral Nr. topografic	Suprafaţa* (mp)	Observaţii / Referinţe
A1		1.325	Sector cadastral:80 Teren imprejmuit;

Construcţii

Crt	Nr cadastral Nr. topografic	Adresa	Observaţii / Referinţe
A1.1		Loc. Damuc, Jud. Neamt	Nr. niveluri:1; S. construita la sol:67 mp;
A1.2		Loc. Damuc, Jud. Neamt	Nr. niveluri:1; S. construita la sol:59 mp;
A1.3		Loc. Damuc, Jud. Neamt	Nr. niveluri:1; S. construita la sol:53 mp;
A1.4		Loc. Damuc, Jud. Neamt	Nr. niveluri:1; S. construita la sol:56 mp;
A1.5		Loc. Damuc, Jud. Neamt	Nr. niveluri:1; S. construita la sol:26 mp;

B. Partea II. Proprietari şi acte

Inscrieri privitoare la dreptul de proprietate şi alte drepturi reale		Referinţe
4595 / 19/06/2023		
Act Administrativ nr. 1307, din 19/06/2023 emis de Primaria com Damuc;		
B1	Inscrierea posesiei, drept de PROPRIETATE, dobandit prin Lege, cota actuala 1/1, cota initiala 1/1	A1
	1) **IONCICĂ EUGENIA**, DECEDAT DEFUNCT:Da 2) **IONCICĂ GRIGORE**	
Act Administrativ nr. 1806, din 26/09/2023 emis de Primaria com Damuc;		
B2	Intabulare, drept de PROPRIETATE, dobandit prin Lege, cota actuala 1/1, cota initiala 1/1	A1.1, A1.2, A1.3, A1.4, A1.5
	1) **IONCICĂ EUGENIA**, DECEDAT DEFUNCT:Da 2) **IONCICĂ GRIGORE**	

C. Partea III. SARCINI .

Inscrieri privind dezmembramintele dreptului de proprietate, drepturi reale de garanţie şi sarcini	Referinţe
NU SUNT	

Document care conține date cu caracter personal, protejat de prevederile Regulamentului (UE) nr. 679/2016 și Legii 190/2018

Anexa Nr. 1 La Partea I

Teren

Nr cadastral	Suprafaţa (mp)*	Observaţii / Referinţe
	1.325	

* Suprafaţa este determinată in planul de proiecţie Stereo 70.

DETALII LINIARE IMOBIL

Date referitoare la teren

Crt	Categorie folosință	Intra vilan	Suprafaţa (mp)	Tarla	Parcelă	Nr. topo	Observaţii / Referinţe
1	curti constructii	DA	824	40	1778	-	
2	arabil	DA	501	40	1777	-	

Date referitoare la construcţii

Crt	Număr	Destinaţie construcţie	Supraf. (mp)	Situaţie juridică	Observaţii / Referinţe
A1.1		constructii de locuinte	67	Cu acte	Nr. niveluri:1; S. construita la sol:67 mp;
A1.2		constructii anexa	59	Cu acte	Nr. niveluri:1; S. construita la sol:59 mp;
A1.3		constructii anexa	53	Cu acte	Nr. niveluri:1; S. construita la sol:53 mp;
A1.4		constructii anexa	56	Cu acte	Nr. niveluri:1; S. construita la sol:56 mp;
A1.5		constructii anexa	26	Cu acte	Nr. niveluri:1; S. construita la sol:26 mp;

Lungime Segmente

1) Valorile lungimilor segmentelor sunt obţinute din proiecţie în plan.

Punct început	X / Y	Punct sfârşit	X / Y	Lungime segment (** (m)

Punct început	X / Y	Punct sfârşit	X / Y	Lungime segment (** (m)

Document care conține date cu caracter personal, protejat de prevederile Regulamentului (UE) nr. 679/2016 și Legii 190/2018

Punct început	X / Y	Punct sfârşit	X / Y	Lungime segment (** (m)
1	569.496,967 586.776,516	2	569.497,297 586.776,828	0.454
3	569.499,092 586.778,506	4	569.501,113 586.780,395	2.766
5	569.503,519 586.782,644	6	569.508,178 586.783,237	4.697
7	569.511,939 586.784,574	8	569.512,622 586.785,873	1.468
9	569.514,943 586.789,462	10	569.517,999 586.792,9	4.6
11	569.521,38 586.797,83	12	569.526,323 586.803,914	7.839
13	569.534,988 586.814,559	14	569.539,09 586.820,214	6.986
15	569.549,209 586.833,858	16	569.541,224 586.834,498	8.011
17	569.527,963 586.835,233	18	569.514,558 586.836,083	13.432
19	569.514,09 586.829,714	20	569.513,73 586.825,584	4.146
21	569.513,711 586.824,071	22	569.511,307 586.819,559	5.112
23	569.507,805 586.814,88	24	569.504,851 586.810,659	5.152
25	569.501,016 586.805,177	26	569.499,308 586.798,443	6.947
27	569.498,402 586.793,017	28	569.497,331 586.782,661	10.411

Punct început	X / Y	Punct sfârşit	X / Y	Lungime segment (** (m)
2	569.497,297 586.776,828	3	569.499,092 586.778,506	2.457
4	569.501,113 586.780,395	5	569.503,519 586.782,644	3.293
6	569.508,178 586.783,237	7	569.511,939 586.784,574	3.992
8	569.512,622 586.785,873	9	569.514,943 586.789,462	4.274
10	569.517,999 586.792,9	11	569.521,38 586.797,83	5.978
12	569.526,323 586.803,914	13	569.534,988 586.814,559	13.726
14	569.539,09 586.820,214	15	569.549,209 586.833,858	16.987
16	569.541,224 586.834,498	17	569.527,963 586.835,233	13.281
18	569.514,558 586.836,083	19	569.514,09 586.829,714	6.386
20	569.513,73 586.825,584	21	569.513,711 586.824,071	1.513
22	569.511,307 586.819,559	23	569.507,805 586.814,88	5.844
24	569.504,851 586.810,659	25	569.501,016 586.805,177	6.69
26	569.499,308 586.798,443	27	569.498,402 586.793,017	5.501
28	569.497,331 586.782,661	1	569.496,967 586.776,516	6.156

**** Lungimile segmentelor sunt determinate în planul de proiecţie Stereo 70 şi sunt rotunjite la 1 milimetru.**
***** Distanţa dintre puncte este formată din segmente cumulate ce sunt mai mici decât valoarea 1 milimetru.**

Document care conține date cu caracter personal, protejat de prevederile Regulamentului (UE) nr. 679/2016 și Legii 190/2018

DATE DESPRE IMOBILUL NR. 4651

Oficiul de Cadastru şi Publicitate Imobiliară NEAMT
Biroul de Cadastru şi Publicitate Imobiliară Bicaz

A. Partea I. Descrierea imobilului

TEREN Intravilan

Adresa: Loc. Damuc, Jud. Neamt

Nr. Crt	Nr cadastral Nr. topografic	Suprafaţa* (mp)	Observaţii / Referinţe
A1		2.263	Sector cadastral:80 Teren imprejmuit;

Construcţii

Crt	Nr cadastral Nr. topografic	Adresa	Observaţii / Referinţe
A1.1		Loc. Damuc, Jud. Neamt	Nr. niveluri:2; S. construita la sol:117 mp; P+M
A1.2		Loc. Damuc, Jud. Neamt	Nr. niveluri:1; S. construita la sol:103 mp;
A1.3		Loc. Damuc, Jud. Neamt	Nr. niveluri:1; S. construita la sol:28 mp;
A1.4		Loc. Damuc, Jud. Neamt	Nr. niveluri:1; S. construita la sol:36 mp;

B. Partea II. Proprietari şi acte

Inscrieri privitoare la dreptul de proprietate şi alte drepturi reale		Referinţe
4651 / 19/06/2023		
Act Administrativ nr. 1308, din 19/06/2023 emis de Primaria com Damuc;		
B1	Inscrierea posesiei, drept de PROPRIETATE, dobandit prin Lege, cota actuala 1/1, cota initiala 1/1	A1
	1) **CHINDEA AURELIA** 2) **CHINDEA ION**	
Act Administrativ nr. 1806, din 26/09/2023 emis de Primaria com Damuc;		
B2	Intabulare, drept de PROPRIETATE, dobandit prin Lege, cota actuala 1/1, cota initiala 1/1	A1.1, A1.2, A1.3, A1.4
	1) **CHINDEA ION** 2) **CHINDEA AURELIA**	

C. Partea III. SARCINI .

Inscrieri privind dezmembramintele dreptului de proprietate, drepturi reale de garanţie şi sarcini	Referinţe
NU SUNT	

Document care conține date cu caracter personal, protejat de prevederile Regulamentului (UE) nr. 679/2016 și Legii 190/2018

Anexa Nr. 1 La Partea I

Teren

Nr cadastral	Suprafaţa (mp)*	Observaţii / Referinţe
	2.263	

* Suprafaţa este determinată in planul de proiecţie Stereo 70.

DETALII LINIARE IMOBIL

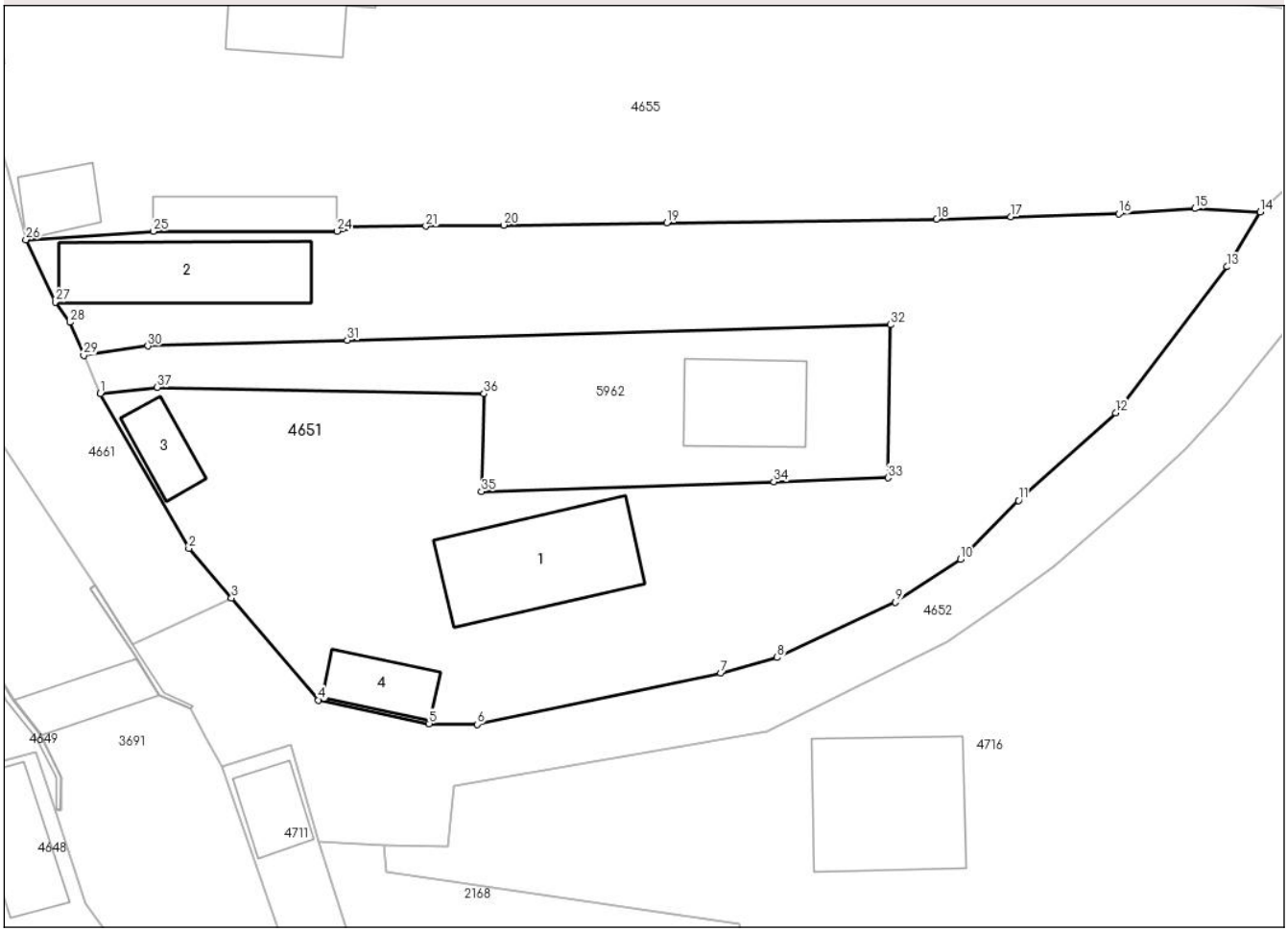

Date referitoare la teren

Crt	Categorie folosință	Intra vilan	Suprafaţa (mp)	Tarla	Parcelă	Nr. topo	Observaţii / Referinţe
1	curti constructii	DA	995	40	1812	-	
2	faneata	DA	575	40	1812	-	
3	arabil	DA	474	40	1810; 1811	-	
4	curti constructii	DA	219	40	1812	-	

Date referitoare la construcţii

Crt	Număr	Destinaţie construcţie	Supraf. (mp)	Situaţie juridică	Observaţii / Referinţe
A1.1		constructii de locuinte	117	Cu acte	Nr. niveluri:2; S. construita la sol:117 mp; P+M
A1.2		constructii de locuinte	103	Cu acte	Nr. niveluri:1; S. construita la sol:103 mp;
A1.3		constructii anexa	28	Cu acte	Nr. niveluri:1; S. construita la sol:28 mp;
A1.4		constructii anexa	36	Cu acte	Nr. niveluri:1; S. construita la sol:36 mp;

Document care conține date cu caracter personal, protejat de prevederile Regulamentului (UE) nr. 679/2016 și Legii 190/2018

Lungime Segmente
1) Valorile lungimilor segmentelor sunt obţinute din proiecţie în plan.

Punct început	X / Y	Punct sfârşit	X / Y	Lungime segment (** (m)
1	569.392,669 586.752,262	2	569.399,87 586.739,715	14.467
3	569.403,322 586.735,675	4	569.410,386 586.727,407	10.875
5	569.419,366 586.725,484	6	569.423,273 586.725,44	3.907
7	569.443,07 586.729,579	8	569.447,637 586.730,852	4.741
9	569.457,264 586.735,333	10	569.462,54 586.738,822	6.325
11	569.467,257 586.743,584	12	569.475,135 586.750,711	10.623
13	569.484,194 586.762,558	14	569.486,879 586.766,997	5.188
15	569.481,555 586.767,27	16	569.475,39 586.766,845	6.18
17	569.466,633 586.766,595	18	569.460,601 586.766,424	6.034
19	569.438,671 586.766,107	20	569.425,431 586.765,938	13.241
21	569.419,117 586.765,856	22	569.412,657 586.765,773	6.461
23	569.412,39 586.765,654	24	569.411,918 586.765,443	0.517
25	569.396,965 586.765,433	26	569.386,628 586.764,762	10.359
27	569.389,01 586.759,685	28	569.390,187 586.758,053	2.012
29	569.391,331 586.755,384	30	569.396,535 586.756,13	5.257
31	569.412,724 586.756,595	32	569.456,831 586.757,861	44.125
33	569.456,627 586.745,436	34	569.447,373 586.745,121	9.259
35	569.423,627 586.744,315	36	569.423,831 586.752,26	7.948
37	569.397,299 586.752,769	1	569.392,669 586.752,262	4.658

Punct început	X / Y	Punct sfârşit	X / Y	Lungime segment (** (m)
2	569.399,87 586.739,715	3	569.403,322 586.735,675	5.314
4	569.410,386 586.727,407	5	569.419,366 586.725,484	9.184
6	569.423,273 586.725,44	7	569.443,07 586.729,579	20.225
8	569.447,637 586.730,852	9	569.457,264 586.735,333	10.619
10	569.462,54 586.738,822	11	569.467,257 586.743,584	6.703
12	569.475,135 586.750,711	13	569.484,194 586.762,558	14.914
14	569.486,879 586.766,997	15	569.481,555 586.767,27	5.331
16	569.475,39 586.766,845	17	569.466,633 586.766,595	8.761
18	569.460,601 586.766,424	19	569.438,671 586.766,107	21.932
20	569.425,431 586.765,938	21	569.419,117 586.765,856	6.315
22	569.412,657 586.765,773	23	569.412,39 586.765,654	0.292
24	569.411,918 586.765,443	25	569.396,965 586.765,433	14.953
26	569.386,628 586.764,762	27	569.389,01 586.759,685	5.608
28	569.390,187 586.758,053	29	569.391,331 586.755,384	2.904
30	569.396,535 586.756,13	31	569.412,724 586.756,595	16.196
32	569.456,831 586.757,861	33	569.456,627 586.745,436	12.427
34	569.447,373 586.745,121	35	569.423,627 586.744,315	23.76
36	569.423,831 586.752,26	37	569.397,299 586.752,769	26.537

** Lungimile segmentelor sunt determinate în planul de proiecţie Stereo 70 şi sunt rotunjite la 1 milimetru.
*** Distanţa dintre puncte este formată din segmente cumulate ce sunt mai mici decât valoarea 1 milimetru.

Document care conține date cu caracter personal, protejat de prevederile Regulamentului (UE) nr. 679/2016 și Legii 190/2018

DATE DESPRE IMOBILUL NR. 4652

Oficiul de Cadastru şi Publicitate Imobiliară NEAMT
Biroul de Cadastru şi Publicitate Imobiliară Bicaz

A. Partea I. Descrierea imobilului

TEREN Intravilan

Adresa: Loc. Damuc, Jud. Neamt, str. Gavrilut

Nr. Crt	Nr cadastral Nr. topografic	Suprafaţa* (mp)	Observaţii / Referinţe
A1	51636	800	Sector cadastral:80 Teren neimprejmuit; Actualizare suprafata drum si inscriere culee pod

Construcţii

Crt	Nr cadastral Nr. topografic	Adresa	Observaţii / Referinţe
A1.1		Loc. Damuc, Jud. Neamt	Nr. niveluri:1; S. construita la sol:5 mp; Culee pod

B. Partea II. Proprietari şi acte

Inscrieri privitoare la dreptul de proprietate şi alte drepturi reale		Referinţe
16441 / 15/07/2022		
Act Administrativ nr. 47, din 31/08/2021 emis de Consiliul Local comuna Damuc (Anexa nr 2 la HCL nr 47/31.08.2021 - Lista inventar cuprinzand bunurile care alcatuiesc domeniul privat al comunei Damuc; Adeverinta nr. 3652 din 27.05.2022, emis de Primaria Comunei Damuc);		
B1	Intabulare, drept de PROPRIETATE, dobandit prin Lege, cota actuala 1/1, cota initiala 1/1	A1
	1) **COMUNA DĂMUC**, CIF:2614422, - DOMENIUL PUBLIC	
25185 / 14/11/2022		
Act Administrativ nr. HCL nr. 63, din 27/10/2022 emis de Consiliul Local Damuc (act administrativ nr Adeverinta nr. 6636 din 23.11.2022, emis de PRIMARIA DAMUC);		
B2	Se notează trecerea imobilului cu nr. cadastral 51636 din domeniul privat in domeniul public al Comunei Dămuc	A1
4652 / 19/06/2023		
Act Normativ nr. 7, din 13/03/1996 emis de PARLAMENTUL ROMANIEI (Adeverinta nr 1806 din 26.09.2023 eliberata de Primaria com Damuc);		
B3	Inscrierea provizorie, drept de PROPRIETATE, dobandit prin Lege, cota actuala 1/1, cota initiala 1/1	A1.1
	1) **COMUNA DĂMUC**, CIF:2614422, - DOMENIUL PUBLIC	

C. Partea III. SARCINI .

Inscrieri privind dezmembramintele dreptului de proprietate, drepturi reale de garanţie şi sarcini	Referinţe
NU SUNT	

Document care conține date cu caracter personal, protejat de prevederile Regulamentului (UE) nr. 679/2016 și Legii 190/2018

Anexa Nr. 1 La Partea I

Teren

Nr cadastral	Suprafaţa (mp)*	Observaţii / Referinţe
51636	800	Actualizare suprafata drum si inscriere culee pod

* Suprafaţa este determinată in planul de proiecţie Stereo 70.

DETALII LINIARE IMOBIL

Date referitoare la teren

Crt	Categorie folosință	Intra vilan	Suprafaţa (mp)	Tarla	Parcelă	Nr. topo	Observaţii / Referinţe
1	drum	DA	800	-	-	-	DS 1814

Date referitoare la construcţii

Crt	Număr	Destinaţie construcţie	Supraf. (mp)	Situaţie juridică	Observaţii / Referinţe
A1.1		constructii industriale si edilitare	5	Cu acte	Nr. niveluri:1; S. construita la sol:5 mp; Culee pod

Lungime Segmente

1) Valorile lungimilor segmentelor sunt obţinute din proiecţie în plan.

Punct început	X / Y	Punct sfârşit	X / Y	Lungime segment (** (m)
1	569.415,74 586.715,667	2	569.420,944 586.715,482	5.207
3	569.421,366 586.720,443	4	569.446,835 586.724,877	25.852
5	569.461,474 586.732,158	6	569.465,866 586.735,168	5.324

Punct început	X / Y	Punct sfârşit	X / Y	Lungime segment (** (m)
2	569.420,944 586.715,482	3	569.421,366 586.720,443	4.979
4	569.446,835 586.724,877	5	569.461,474 586.732,158	16.35
6	569.465,866 586.735,168	7	569.470,036 586.738,186	5.148

Document care conține date cu caracter personal, protejat de prevederile Regulamentului (UE) nr. 679/2016 și Legii 190/2018

Punct început	X / Y	Punct sfârşit	X / Y	Lungime segment (** (m)
7	569.470,036 586.738,186	8	569.476,763 586.743,973	8.874
9	569.480,87 586.747,807	10	569.484,15 586.751,38	4.85
11	569.490,204 586.758,902	12	569.493,11 586.764,673	6.461
13	569.502,813 586.775,79	14	569.499,092 586.778,506	4.607
15	569.497,297 586.776,828	16	569.496,967 586.776,516	0.454
17	569.486,879 586.766,997	18	569.484,194 586.762,558	5.188
19	569.475,135 586.750,711	20	569.467,257 586.743,584	10.623
21	569.462,54 586.738,822	22	569.457,264 586.735,333	6.325
23	569.447,637 586.730,852	24	569.443,07 586.729,579	4.741
25	569.423,273 586.725,44	26	569.419,366 586.725,484	3.907
27	569.410,386 586.727,407	28	569.403,322 586.735,675	10.875
29	569.395,28 586.731,955	30	569.392,217 586.736,689	5.639
31	569.391,839 586.736,445	32	569.395,438 586.731,013	6.516
33	569.397,432 586.727,837	34	569.400,021 586.726,726	2.817
35	569.401,223 586.724,507	36	569.402,597 586.721,969	2.886
37	569.408,161 586.723,807	38	569.410,438 586.715,878	8.249

Punct început	X / Y	Punct sfârşit	X / Y	Lungime segment (** (m)
8	569.476,763 586.743,973	9	569.480,87 586.747,807	5.618
10	569.484,15 586.751,38	11	569.490,204 586.758,902	9.656
12	569.493,11 586.764,673	13	569.502,813 586.775,79	14.756
14	569.499,092 586.778,506	15	569.497,297 586.776,828	2.457
16	569.496,967 586.776,516	17	569.486,879 586.766,997	13.87
18	569.484,194 586.762,558	19	569.475,135 586.750,711	14.914
20	569.467,257 586.743,584	21	569.462,54 586.738,822	6.703
22	569.457,264 586.735,333	23	569.447,637 586.730,852	10.619
24	569.443,07 586.729,579	25	569.423,273 586.725,44	20.225
26	569.419,366 586.725,484	27	569.410,386 586.727,407	9.184
28	569.403,322 586.735,675	29	569.395,28 586.731,955	8.861
30	569.392,217 586.736,689	31	569.391,839 586.736,445	0.45
32	569.395,438 586.731,013	33	569.397,432 586.727,837	3.75
34	569.400,021 586.726,726	35	569.401,223 586.724,507	2.524
36	569.402,597 586.721,969	37	569.408,161 586.723,807	5.86
38	569.410,438 586.715,878	1	569.415,74 586.715,667	5.306

**** Lungimile segmentelor sunt determinate în planul de proiecţie Stereo 70 şi sunt rotunjite la 1 milimetru.**
***** Distanţa dintre puncte este formată din segmente cumulate ce sunt mai mici decât valoarea 1 milimetru.**

Document care conține date cu caracter personal, protejat de prevederile Regulamentului (UE) nr. 679/2016 și Legii 190/2018

DATE DESPRE IMOBILUL NR. 4655

Oficiul de Cadastru şi Publicitate Imobiliară NEAMT
Biroul de Cadastru şi Publicitate Imobiliară Bicaz

A. Partea I. Descrierea imobilului

TEREN Intravilan

Adresa: Loc. Damuc, Jud. Neamt

Nr. Crt	Nr cadastral Nr. topografic	Suprafaţa* (mp)	Observaţii / Referinţe
A1		2.445	Sector cadastral:80 Teren imprejmuit;

Construcţii

Crt	Nr cadastral Nr. topografic	Adresa	Observaţii / Referinţe
A1.1		Loc. Damuc, Jud. Neamt	Nr. niveluri:1; S. construita la sol:90 mp;
A1.2		Loc. Damuc, Jud. Neamt	Nr. niveluri:1; S. construita la sol:55 mp;
A1.3		Loc. Damuc, Jud. Neamt	Nr. niveluri:1; S. construita la sol:56 mp;
A1.4		Loc. Damuc, Jud. Neamt	Nr. niveluri:1; S. construita la sol:31 mp;
A1.5		Loc. Damuc, Jud. Neamt	Nr. niveluri:1; S. construita la sol:41 mp;
A1.6		Loc. Damuc, Jud. Neamt	Nr. niveluri:1; S. construita la sol:10 mp;

B. Partea II. Proprietari şi acte

Inscrieri privitoare la dreptul de proprietate şi alte drepturi reale		Referinţe
4655 / 19/06/2023		
Act Administrativ nr. 1309, din 19/06/2023 emis de Primaria com Damuc;		
B1	Inscrierea posesiei, drept de PROPRIETATE, dobandit prin Lege, cota actuala 1/1, cota initiala 1/1	A1
	1) **CHINDEA ILIANA** 2) **CHINDEA TOADER**	
Act Administrativ nr. 1806, din 26/09/2023 emis de Primaria com Damuc;		
B2	Intabulare, drept de PROPRIETATE, dobandit prin Lege, cota actuala 1/1, cota initiala 1/1	A1.1, A1.2, A1.3, A1.4, A1.5, A1.6
	1) **CHINDEA TOADER** 2) **CHINDEA ILIANA**	

C. Partea III. SARCINI .

Inscrieri privind dezmembramintele dreptului de proprietate, drepturi reale de garanţie şi sarcini	Referinţe
NU SUNT	

Document care conține date cu caracter personal, protejat de prevederile Regulamentului (UE) nr. 679/2016 și Legii 190/2018

Anexa Nr. 1 La Partea I

Teren

Nr cadastral	Suprafaţa (mp)*	Observaţii / Referinţe
	2.445	

* Suprafaţa este determinată in planul de proiecţie Stereo 70.

DETALII LINIARE IMOBIL

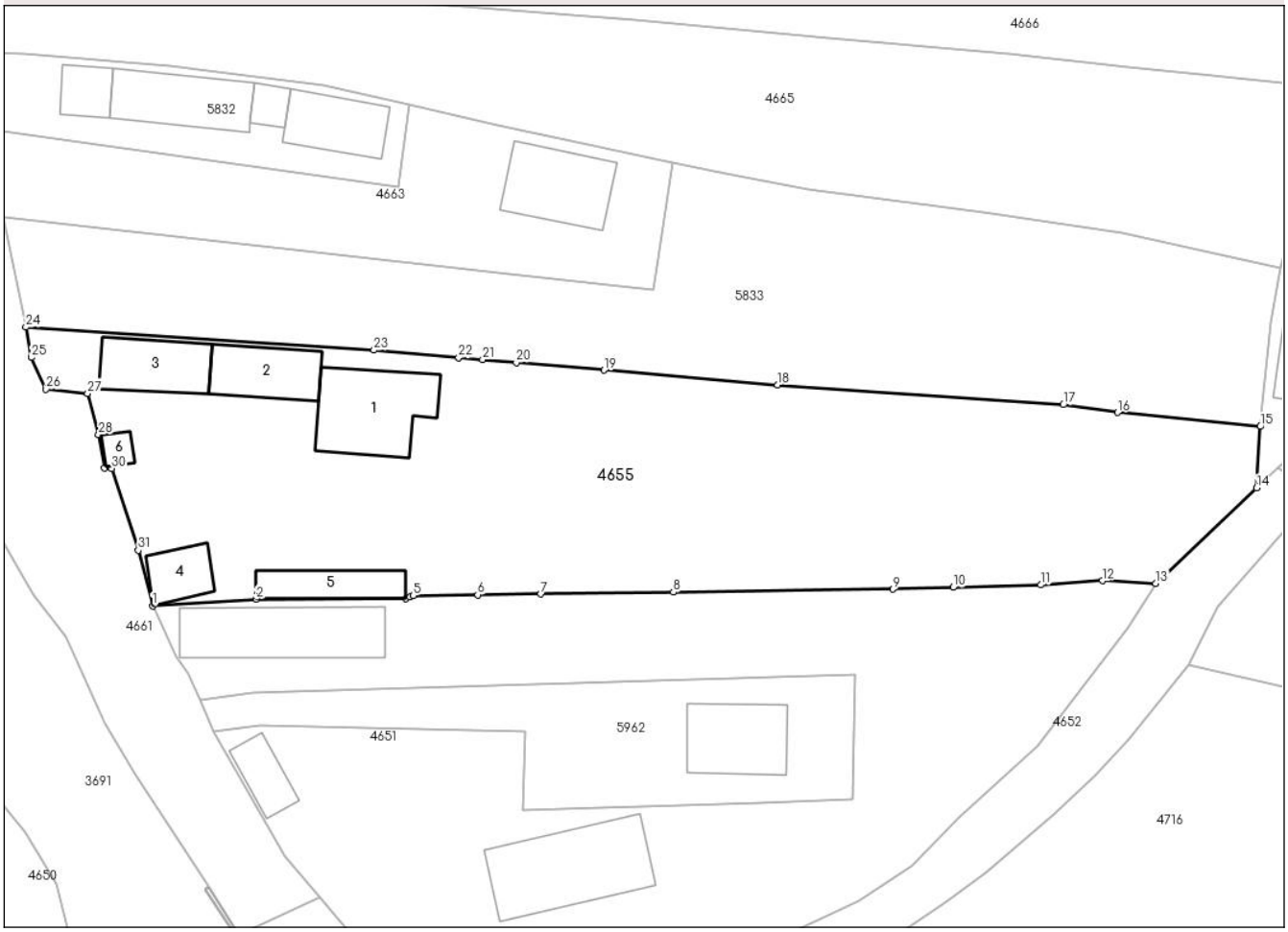

Date referitoare la teren

Crt	Categorie folosință	Intra vilan	Suprafaţa (mp)	Tarla	Parcelă	Nr. topo	Observaţii / Referinţe
1	curti constructii	DA	965	40	1809	-	
2	arabil	DA	1.480	40	1808	-	

Date referitoare la construcţii

Crt	Număr	Destinaţie construcţie	Supraf. (mp)	Situaţie juridică	Observaţii / Referinţe
A1.1		constructii de locuinte	90	Cu acte	Nr. niveluri:1; S. construita la sol:90 mp;
A1.2		constructii anexa	55	Cu acte	Nr. niveluri:1; S. construita la sol:55 mp;
A1.3		constructii anexa	56	Cu acte	Nr. niveluri:1; S. construita la sol:56 mp;
A1.4		constructii anexa	31	Cu acte	Nr. niveluri:1; S. construita la sol:31 mp;
A1.5		constructii anexa	41	Cu acte	Nr. niveluri:1; S. construita la sol:41 mp;
A1.6		constructii anexa	10	Cu acte	Nr. niveluri:1; S. construita la sol:10 mp;

Document care conține date cu caracter personal, protejat de prevederile Regulamentului (UE) nr. 679/2016 și Legii 190/2018

Lungime Segmente
1) Valorile lungimilor segmentelor sunt obţinute din proiecţie în plan.

Punct început	X / Y	Punct sfârşit	X / Y	Lungime segment (** (m)
1	569.386,628 586.764,762	2	569.396,965 586.765,433	10.359
3	569.411,918 586.765,443	4	569.412,39 586.765,654	0.517
5	569.412,657 586.765,773	6	569.419,117 586.765,856	6.461
7	569.425,431 586.765,938	8	569.438,671 586.766,107	13.241
9	569.460,601 586.766,424	10	569.466,633 586.766,595	6.034
11	569.475,39 586.766,845	12	569.481,555 586.767,27	6.18
13	569.486,879 586.766,997	14	569.496,967 586.776,516	13.87
15	569.497,331 586.782,661	16	569.483,057 586.784,063	14.343
17	569.477,643 586.784,835	18	569.449,086 586.786,814	28.625
19	569.431,726 586.788,28	20	569.422,974 586.789,038	8.785
21	569.419,612 586.789,329	22	569.417,218 586.789,536	2.403
23	569.408,746 586.790,282	24	569.373,962 586.792,576	34.86
25	569.374,514 586.789,552	26	569.375,98 586.786,371	3.503
27	569.380,143 586.785,963	28	569.381,222 586.781,848	4.254
29	569.381,838 586.778,538	30	569.382,527 586.778,464	0.693
31	569.385,19 586.770,303	1	569.386,628 586.764,762	5.725

Punct început	X / Y	Punct sfârşit	X / Y	Lungime segment (** (m)
2	569.396,965 586.765,433	3	569.411,918 586.765,443	14.953
4	569.412,39 586.765,654	5	569.412,657 586.765,773	0.292
6	569.419,117 586.765,856	7	569.425,431 586.765,938	6.315
8	569.438,671 586.766,107	9	569.460,601 586.766,424	21.932
10	569.466,633 586.766,595	11	569.475,39 586.766,845	8.761
12	569.481,555 586.767,27	13	569.486,879 586.766,997	5.331
14	569.496,967 586.776,516	15	569.497,331 586.782,661	6.156
16	569.483,057 586.784,063	17	569.477,643 586.784,835	5.469
18	569.449,086 586.786,814	19	569.431,726 586.788,28	17.422
20	569.422,974 586.789,038	21	569.419,612 586.789,329	3.375
22	569.417,218 586.789,536	23	569.408,746 586.790,282	8.505
24	569.373,962 586.792,576	25	569.374,514 586.789,552	3.074
26	569.375,98 586.786,371	27	569.380,143 586.785,963	4.183
28	569.381,222 586.781,848	29	569.381,838 586.778,538	3.367
30	569.382,527 586.778,464	31	569.385,19 586.770,303	8.584

** Lungimile segmentelor sunt determinate în planul de proiecţie Stereo 70 şi sunt rotunjite la 1 milimetru.
*** Distanţa dintre puncte este formată din segmente cumulate ce sunt mai mici decât valoarea 1 milimetru.

Document care conține date cu caracter personal, protejat de prevederile Regulamentului (UE) nr. 679/2016 și Legii 190/2018

DATE DESPRE IMOBILUL NR. 4660

Oficiul de Cadastru şi Publicitate Imobiliară NEAMT
Biroul de Cadastru şi Publicitate Imobiliară Bicaz

A. Partea I. Descrierea imobilului

TEREN Intravilan

Adresa: Loc. Damuc, Jud. Neamt

Nr. Crt	Nr cadastral Nr. topografic	Suprafaţa* (mp)	Observaţii / Referinţe
A1		1.249	Sector cadastral:80 Teren imprejmuit;

Construcţii

Crt	Nr cadastral Nr. topografic	Adresa	Observaţii / Referinţe
A1.1		Loc. Damuc, Jud. Neamt	Nr. niveluri:1; S. construita la sol:73 mp;
A1.2		Loc. Damuc, Jud. Neamt	Nr. niveluri:1; S. construita la sol:42 mp;
A1.3		Loc. Damuc, Jud. Neamt	Nr. niveluri:1; S. construita la sol:23 mp;
A1.4		Loc. Damuc, Jud. Neamt	Nr. niveluri:1; S. construita la sol:11 mp;

B. Partea II. Proprietari şi acte

Inscrieri privitoare la dreptul de proprietate şi alte drepturi reale		Referinţe
4660 / 19/06/2023		
Act Administrativ nr. 1310, din 19/06/2023 emis de Primaria com Damuc;		
B1	Inscrierea posesiei, drept de PROPRIETATE, dobandit prin Lege, cota actuala 1/1, cota initiala 1/1	A1
	1) **MATIEȘ DORINA**	
Act Administrativ nr. 1806, din 26/09/2023 emis de Primaria com Damuc;		
B2	Intabulare, drept de PROPRIETATE, dobandit prin Lege, cota actuala 1/1, cota initiala 1/1	A1.1, A1.2, A1.3, A1.4
	1) **MATIEȘ DORINA**	

C. Partea III. SARCINI .

Inscrieri privind dezmembramintele dreptului de proprietate, drepturi reale de garanţie şi sarcini	Referinţe
NU SUNT	

Document care conține date cu caracter personal, protejat de prevederile Regulamentului (UE) nr. 679/2016 și Legii 190/2018

Anexa Nr. 1 La Partea I

Teren

Nr cadastral	Suprafaţa (mp)*	Observaţii / Referinţe
	1.249	

* Suprafaţa este determinată in planul de proiecţie Stereo 70.

DETALII LINIARE IMOBIL

Date referitoare la teren

Crt	Categorie folosință	Intra vilan	Suprafaţa (mp)	Tarla	Parcelă	Nr. topo	Observaţii / Referinţe
1	curti constructii	DA	870	40	1768; 1767; 1766; 1769	-	
2	neproductiv	DA	379	40	1770; 1765	-	

Date referitoare la construcţii

Crt	Număr	Destinaţie construcţie	Supraf. (mp)	Situaţie juridică	Observaţii / Referinţe
A1.1		constructii de locuinte	73	Cu acte	Nr. niveluri:1; S. construita la sol:73 mp;
A1.2		constructii anexa	42	Cu acte	Nr. niveluri:1; S. construita la sol:42 mp;
A1.3		constructii anexa	23	Cu acte	Nr. niveluri:1; S. construita la sol:23 mp;
A1.4		constructii anexa	11	Cu acte	Nr. niveluri:1; S. construita la sol:11 mp;

Lungime Segmente

1) Valorile lungimilor segmentelor sunt obţinute din proiecţie în plan.

Punct început	X / Y	Punct sfârşit	X / Y	Lungime segment (** (m)
1	569.591,357 586.758,852	2	569.591,049 586.765,409	6.564

Punct început	X / Y	Punct sfârşit	X / Y	Lungime segment (** (m)
2	569.591,049 586.765,409	3	569.589,935 586.771,774	6.462

Document care conține date cu caracter personal, protejat de prevederile Regulamentului (UE) nr. 679/2016 și Legii 190/2018

Punct început	X / Y	Punct sfârşit	X / Y	Lungime segment (** (m)
3	569.589,935 586.771,774	4	569.589,173 586.776,124	4.416
5	569.587,755 586.779,149	6	569.586,486 586.781,523	2.692
7	569.579,105 586.782,699	8	569.579,863 586.786,438	3.815
9	569.580,663 586.789,176	10	569.584,46 586.793,362	5.652
11	569.586,81 586.796,306	12	569.589,581 586.799,776	4.441
13	569.596,725 586.807,629	14	569.601,001 586.806,74	4.367
15	569.603,505 586.809,522	16	569.607,923 586.815,345	7.309
17	569.610,721 586.820,673	18	569.613,273 586.824,946	4.977
19	569.609,159 586.826,941	20	569.602,069 586.830,721	8.035
21	569.596,802 586.830,9	22	569.593,739 586.828,236	4.059
23	569.590,953 586.825,211	24	569.588,919 586.823,62	2.582
25	569.587,769 586.822,609	26	569.583,287 586.812,259	11.279
27	569.580,319 586.810,956	28	569.577,288 586.810,075	3.156
29	569.570,732 586.795,685	30	569.566,83 586.786,018	10.425
31	569.572,368 586.785,343	32	569.572,665 586.784,179	1.201
33	569.572,016 586.782,281	34	569.570,779 586.775,191	7.197
35	569.569,085 586.766,844	36	569.575,219 586.764,132	6.707
37	569.583,498 586.761,385	1	569.591,357 586.758,852	8.257

Punct început	X / Y	Punct sfârşit	X / Y	Lungime segment (** (m)
4	569.589,173 586.776,124	5	569.587,755 586.779,149	3.341
6	569.586,486 586.781,523	7	569.579,105 586.782,699	7.474
8	569.579,863 586.786,438	9	569.580,663 586.789,176	2.852
10	569.584,46 586.793,362	11	569.586,81 586.796,306	3.767
12	569.589,581 586.799,776	13	569.596,725 586.807,629	10.616
14	569.601,001 586.806,74	15	569.603,505 586.809,522	3.743
16	569.607,923 586.815,345	17	569.610,721 586.820,673	6.018
18	569.613,273 586.824,946	19	569.609,159 586.826,941	4.572
20	569.602,069 586.830,721	21	569.596,802 586.830,9	5.27
22	569.593,739 586.828,236	23	569.590,953 586.825,211	4.112
24	569.588,919 586.823,62	25	569.587,769 586.822,609	1.531
26	569.583,287 586.812,259	27	569.580,319 586.810,956	3.241
28	569.577,288 586.810,075	29	569.570,732 586.795,685	15.813
30	569.566,83 586.786,018	31	569.572,368 586.785,343	5.579
32	569.572,665 586.784,179	33	569.572,016 586.782,281	2.006
34	569.570,779 586.775,191	35	569.569,085 586.766,844	8.517
36	569.575,219 586.764,132	37	569.583,498 586.761,385	8.723

**** Lungimile segmentelor sunt determinate în planul de proiecţie Stereo 70 şi sunt rotunjite la 1 milimetru.**
***** Distanţa dintre puncte este formată din segmente cumulate ce sunt mai mici decât valoarea 1 milimetru.**

Document care conține date cu caracter personal, protejat de prevederile Regulamentului (UE) nr. 679/2016 și Legii 190/2018

DATE DESPRE IMOBILUL NR. 4661

Oficiul de Cadastru şi Publicitate Imobiliară NEAMT
Biroul de Cadastru şi Publicitate Imobiliară Bicaz

A. Partea I. Descrierea imobilului

TEREN Intravilan

Adresa: Loc. Damuc, Jud. Neamt, str. Pârâul Gavriluţ

Nr. Crt	Nr cadastral Nr. topografic	Suprafaţa* (mp)	Observaţii / Referinţe
A1	51639	2.746	Sector cadastral:80 Teren neimprejmuit; Actualizare suprafata drum si inscriere culee pod

Construcţii

Crt	Nr cadastral Nr. topografic	Adresa	Observaţii / Referinţe
A1.1		Loc. Damuc, Jud. Neamt	Nr. niveluri:1; S. construita la sol:3 mp; Culee pod

B. Partea II. Proprietari şi acte

Inscrieri privitoare la dreptul de proprietate şi alte drepturi reale		Referinţe
16598 / 15/07/2022		
Act Administrativ nr. 47, din 31/08/2021 emis de Consiliul Local comuna Damuc (Anexa nr 2 la HCL nr 47/31.08.2021 - Lista inventar cuprinzand bunurile care alcatuiesc domeniul privat al comunei Damuc; Adeverinta nr. 3653 din 27.05.2022, emis de Primaria Comunei Damuc);		
B1	Intabulare, drept de PROPRIETATE, dobandit prin Lege, cota actuala 1/1, cota initiala 1/1	A1
	1) **COMUNA DĂMUC**, CIF:2614422, - DOMENIUL PUBLIC	
25188 / 14/11/2022		
Act Administrativ nr. HCL nr. 63, din 27/10/2022 emis de Consiliul Local Damuc (act administrativ nr Adeverinta nr. 6636 din 23.11.2022, emis de PRIMARIA DAMUC);		
B2	Se notează trecerea imobilului cu nr. cadastral 51639 din domeniul privat in domeniul public al Comunei Dămuc	A1
4661 / 19/06/2023		
Act Normativ nr. 7, din 13/03/1996 emis de PARLAMENTUL ROMANIEI (Adeverinta 1806 din 26.09.2023, eliberata de Primaria com Damuc);		
B3	Inscrierea provizorie, drept de PROPRIETATE, dobandit prin Lege, cota actuala 1/1, cota initiala 1/1	A1.1
	1) **COMUNA DĂMUC**, CIF:2614422, - DOMENIUL PUBLIC	

C. Partea III. SARCINI .

Inscrieri privind dezmembramintele dreptului de proprietate, drepturi reale de garanţie şi sarcini	Referinţe
NU SUNT	

Document care conține date cu caracter personal, protejat de prevederile Regulamentului (UE) nr. 679/2016 și Legii 190/2018

Anexa Nr. 1 La Partea I

Teren

Nr cadastral	Suprafaţa (mp)*	Observaţii / Referinţe
51639	2.746	Actualizare suprafata drum si inscriere culee pod

* Suprafaţa este determinată in planul de proiecţie Stereo 70.

DETALII LINIARE IMOBIL

Date referitoare la teren

Crt	Categorie folosință	Intra vilan	Suprafaţa (mp)	Tarla	Parcelă	Nr. topo	Observaţii / Referinţe
1	drum	DA	2.746	-	-	-	

Date referitoare la construcţii

Crt	Număr	Destinaţie construcţie	Supraf. (mp)	Situaţie juridică	Observaţii / Referinţe
A1.1		constructii industriale si edilitare	3	Cu acte	Nr. niveluri:1; S. construita la sol:3 mp; Culee pod

Lungime Segmente

1) Valorile lungimilor segmentelor sunt obţinute din proiecţie în plan.

Punct început	X / Y	Punct sfârşit	X / Y	Lungime segment
1	569.582,216 586.843,265	2	569.576,066 586.845,454	6.528
4	569.546,888 586.863,909	5	569.541,88 586.869,862	7.779
7	569.537,597 586.876,143	8	569.528,622 586.885,954	13.297
10	569.513,903 586.898,148	11	569.511,708 586.900,505	3.221

Punct început	X / Y	Punct sfârşit	X / Y	Lungime segment
2	569.576,066 586.845,454	3	569.556,554 586.855,937	22.15
5	569.541,88 586.869,862	6	569.542,141 586.871,817	1.972
8	569.528,622 586.885,954	9	569.515,976 586.896,131	16.232
11	569.511,708 586.900,505	12	569.507,696 586.905,748	6.602

Punct început	X / Y	Punct sfârşit	X / Y	Lungime segment
3	569.556,554 586.855,937	4	569.546,888 586.863,909	12.529
6	569.542,141 586.871,817	7	569.537,597 586.876,143	6.274
9	569.515,976 586.896,131	10	569.513,903 586.898,148	2.892
12	569.507,696 586.905,748	13	569.505,339 586.907,891	3.186

Document care conține date cu caracter personal, protejat de prevederile Regulamentului (UE) nr. 679/2016 și Legii 190/2018

Punct început	X / Y	Punct sfârşit	X / Y	Lungime segment
13	569.505,339 586.907,891	14	569.501,346 586.911,656	5.488
16	569.495,31 586.913,797	17	569.486,774 586.915,244	8.658
19	569.477,963 586.916,578	20	569.464,062 586.917,622	13.94
22	569.443,439 586.919,952	23	569.423,788 586.924,095	20.083
25	569.398,894 586.922,658	26	569.394,175 586.917,987	6.64
28	569.382,482 586.901,124	29	569.373,48 586.882,711	20.496
31	569.368,628 586.876,411	32	569.367,516 586.872,572	3.997
34	569.364,83 586.851,887	35	569.363,524 586.840,942	11.023
37	569.363,306 586.830,263	38	569.363,841 586.825,053	5.237
40	569.364,161 586.813,73	41	569.364,411 586.809,102	4.635
43	569.364,192 586.799,701	44	569.365,559 586.786,081	13.688
46	569.371,075 586.772,087	47	569.374,658 586.765,854	7.189
49	569.381,853 586.753,077	50	569.384,805 586.748,019	5.856
52	569.395,28 586.731,955	53	569.403,322 586.735,675	8.861
55	569.392,669 586.752,262	56	569.391,331 586.755,384	3.397
58	569.389,01 586.759,685	59	569.386,628 586.764,762	5.608
61	569.382,527 586.778,464	62	569.381,838 586.778,538	0.693
64	569.380,143 586.785,963	65	569.375,98 586.786,371	4.183
67	569.373,962 586.792,576	68	569.371,717 586.803,515	11.167
70	569.369,745 586.816,436	71	569.369,088 586.819,954	3.579
73	569.369,73 586.828,19	74	569.370,686 586.838,908	10.761
76	569.374,996 586.853,372	77	569.375,067 586.856,744	3.373
79	569.378,952 586.871,261	80	569.380,489 586.878,052	6.963
82	569.391,05 586.905,574	83	569.395,267 586.911,692	7.431
85	569.401,506 586.917,1	86	569.413,604 586.916,958	12.099
88	569.425,48 586.919,187	89	569.437,731 586.916,397	12.565
91	569.456,936 586.912,516	92	569.469,896 586.912,243	12.963
94	569.481,099 586.912,484	95	569.492,997 586.910,528	12.058
97	569.499,434 586.906,786	98	569.508,426 586.894,582	15.159
100	569.515,03 586.888,371	101	569.516,319 586.886,818	2.018
103	569.525,35 586.882,418	104	569.533,168 586.874,707	10.981
106	569.536,668 586.867,936	107	569.540,34 586.867,588	3.688
109	569.554,684 586.852,729	110	569.571,768 586.843,449	19.442

Punct început	X / Y	Punct sfârşit	X / Y	Lungime segment
14	569.501,346 586.911,656	15	569.498,396 586.913,016	3.248
17	569.486,774 586.915,244	18	569.482,511 586.915,985	4.327
20	569.464,062 586.917,622	21	569.457,116 586.918,173	6.968
23	569.423,788 586.924,095	24	569.407,588 586.930,105	17.279
26	569.394,175 586.917,987	27	569.390,266 586.913,492	5.957
29	569.373,48 586.882,711	30	569.371,175 586.877,46	5.735
32	569.367,516 586.872,572	33	569.369,0 586.870,068	2.911
35	569.363,524 586.840,942	36	569.363,306 586.838,675	2.277
38	569.363,841 586.825,053	39	569.364,106 586.819,501	5.558
41	569.364,411 586.809,102	42	569.364,233 586.805,499	3.607
44	569.365,559 586.786,081	45	569.367,504 586.780,39	6.014
47	569.374,658 586.765,854	48	569.377,996 586.761,653	5.366
50	569.384,805 586.748,019	51	569.392,217 586.736,689	13.539
53	569.403,322 586.735,675	54	569.399,87 586.739,715	5.314
56	569.391,331 586.755,384	57	569.390,187 586.758,053	2.904
59	569.386,628 586.764,762	60	569.385,19 586.770,303	5.725
62	569.381,838 586.778,538	63	569.381,222 586.781,848	3.367
65	569.375,98 586.786,371	66	569.374,514 586.789,552	3.503
68	569.371,717 586.803,515	69	569.369,89 586.812,415	9.086
71	569.369,088 586.819,954	72	569.369,539 586.825,736	5.8
74	569.370,686 586.838,908	75	569.373,731 586.838,782	3.048
77	569.375,067 586.856,744	78	569.375,828 586.867,067	10.351
80	569.380,489 586.878,052	81	569.385,86 586.894,489	17.292
83	569.395,267 586.911,692	84	569.401,156 586.913,207	6.081
86	569.413,604 586.916,958	87	569.416,013 586.920,23	4.063
89	569.437,731 586.916,397	90	569.445,056 586.914,989	7.459
92	569.469,896 586.912,243	93	569.472,119 586.912,394	2.228
95	569.492,997 586.910,528	96	569.496,643 586.909,227	3.871
98	569.508,426 586.894,582	99	569.510,168 586.893,028	2.334
101	569.516,319 586.886,818	102	569.522,938 586.884,212	7.114
104	569.533,168 586.874,707	105	569.536,049 586.870,555	5.054
107	569.540,34 586.867,588	108	569.545,533 586.860,678	8.644
110	569.571,768 586.843,449	111	569.578,524 586.836,887	9.418

Punct început	X / Y	Punct sfârşit	X / Y	Lungime segment
15	569.498,396 586.913,016	16	569.495,31 586.913,797	3.183
18	569.482,511 586.915,985	19	569.477,963 586.916,578	4.586
21	569.457,116 586.918,173	22	569.443,439 586.919,952	13.792
24	569.407,588 586.930,105	25	569.398,894 586.922,658	11.447
27	569.390,266 586.913,492	28	569.382,482 586.901,124	14.614
30	569.371,175 586.877,46	31	569.368,628 586.876,411	2.755
33	569.369,0 586.870,068	34	569.364,83 586.851,887	18.653
36	569.363,306 586.838,675	37	569.363,306 586.830,263	8.412
39	569.364,106 586.819,501	40	569.364,161 586.813,73	5.771
42	569.364,233 586.805,499	43	569.364,192 586.799,701	5.798
45	569.367,504 586.780,39	46	569.371,075 586.772,087	9.038
48	569.377,996 586.761,653	49	569.381,853 586.753,077	9.403
51	569.392,217 586.736,689	52	569.395,28 586.731,955	5.639
54	569.399,87 586.739,715	55	569.392,669 586.752,262	14.467
57	569.390,187 586.758,053	58	569.389,01 586.759,685	2.012
60	569.385,19 586.770,303	61	569.382,527 586.778,464	8.584
63	569.381,222 586.781,848	64	569.380,143 586.785,963	4.254
66	569.374,514 586.789,552	67	569.373,962 586.792,576	3.074
69	569.369,89 586.812,415	70	569.369,745 586.816,436	4.024
72	569.369,539 586.825,736	73	569.369,73 586.828,19	2.461
75	569.373,731 586.838,782	76	569.374,996 586.853,372	14.645
78	569.375,828 586.867,067	79	569.378,952 586.871,261	5.23
81	569.385,86 586.894,489	82	569.391,05 586.905,574	12.24
84	569.401,156 586.913,207	85	569.401,506 586.917,1	3.909
87	569.416,013 586.920,23	88	569.425,48 586.919,187	9.524
90	569.445,056 586.914,989	91	569.456,936 586.912,516	12.135
93	569.472,119 586.912,394	94	569.481,099 586.912,484	8.98
96	569.496,643 586.909,227	97	569.499,434 586.906,786	3.708
99	569.510,168 586.893,028	100	569.515,03 586.888,371	6.733
102	569.522,938 586.884,212	103	569.525,35 586.882,418	3.006
105	569.536,049 586.870,555	106	569.536,668 586.867,936	2.691
108	569.545,533 586.860,678	109	569.554,684 586.852,729	12.121
111	569.578,524 586.836,887	112	569.581,692 586.840,037	4.468

Document care conține date cu caracter personal, protejat de prevederile Regulamentului (UE) nr. 679/2016 și Legii 190/2018

Punct început	X / Y	Punct sfârşit	X / Y	Lungime segment
112	569.581,692 586.840,037	1	569.582,216 586.843,265	3.27

** Lungimile segmentelor sunt determinate în planul de proiecţie Stereo 70 şi sunt rotunjite la 1 milimetru.
*** Distanţa dintre puncte este formată din segmente cumulate ce sunt mai mici decât valoarea 1 milimetru.

Document care conține date cu caracter personal, protejat de prevederile Regulamentului (UE) nr. 679/2016 și Legii 190/2018

DATE DESPRE IMOBILUL NR. 4663

Oficiul de Cadastru şi Publicitate Imobiliară NEAMT
Biroul de Cadastru şi Publicitate Imobiliară Bicaz

A. Partea I. Descrierea imobilului

TEREN Intravilan

Adresa: Loc. Damuc, Jud. Neamt

Nr. Crt	Nr cadastral Nr. topografic	Suprafaţa* (mp)	Observaţii / Referinţe
A1		705	Sector cadastral:80 Teren neimprejmuit;

Construcţii

Crt	Nr cadastral Nr. topografic	Adresa	Observaţii / Referinţe
A1.1		Loc. Damuc, Jud. Neamt	Nr. niveluri:1; S. construita la sol:73 mp;

B. Partea II. Proprietari şi acte

Inscrieri privitoare la dreptul de proprietate şi alte drepturi reale		Referinţe
4663 / 19/06/2023		
Act Administrativ nr. 1311, din 19/06/2023 emis de Primaria com Damuc;		
B1	Inscrierea posesiei, drept de PROPRIETATE, dobandit prin Lege, cota actuala 1/1, cota initiala 1/1	A1
	1) **CHINDEA TOADER**	
Act Administrativ nr. 1806, din 26/09/2023 emis de Primaria com Damuc;		
B2	Intabulare, drept de PROPRIETATE, dobandit prin Lege, cota actuala 1/1, cota initiala 1/1	A1.1
	1) **CHINDEA TOADER**	

C. Partea III. SARCINI .

Inscrieri privind dezmembramintele dreptului de proprietate, drepturi reale de garanţie şi sarcini	Referinţe
NU SUNT	

Document care conține date cu caracter personal, protejat de prevederile Regulamentului (UE) nr. 679/2016 și Legii 190/2018

Anexa Nr. 1 La Partea I

Teren

Nr cadastral	Suprafaţa (mp)*	Observaţii / Referinţe
	705	

* Suprafaţa este determinată in planul de proiecţie Stereo 70.

DETALII LINIARE IMOBIL

Date referitoare la teren

Crt	Categorie folosință	Intra vilan	Suprafaţa (mp)	Tarla	Parcelă	Nr. topo	Observaţii / Referinţe
1	curti constructii	DA	705	40	1803	-	

Date referitoare la construcţii

Crt	Număr	Destinaţie construcţie	Supraf. (mp)	Situaţie juridică	Observaţii / Referinţe
A1.1		constructii de locuinte	73	Cu acte	Nr. niveluri:1; S. construita la sol:73 mp;

Lungime Segmente
1) Valorile lungimilor segmentelor sunt obţinute din proiecţie în plan.

Punct început	X / Y	Punct sfârşit	X / Y	Lungime segment (** (m)
1	569.438,572 586.809,006	2	569.421,133 586.812,774	17.841
2	569.421,133 586.812,774	3	569.412,237 586.814,744	9.112
3	569.412,237 586.814,744	4	569.411,149 586.806,632	8.185
4	569.411,149 586.806,632	5	569.369,89 586.812,415	41.662

Document care conține date cu caracter personal, protejat de prevederile Regulamentului (UE) nr. 679/2016 și Legii 190/2018

Punct început	X / Y	Punct sfârşit	X / Y	Lungime segment (** (m)
5	569.369,89 586.812,415	6	569.371,717 586.803,515	9.086
6	569.371,717 586.803,515	7	569.423,372 586.797,733	51.978
7	569.423,372 586.797,733	8	569.436,643 586.796,248	13.354
8	569.436,643 586.796,248	9	569.437,369 586.801,05	4.857
9	569.437,369 586.801,05	1	569.438,572 586.809,006	8.046

** Lungimile segmentelor sunt determinate în planul de proiecţie Stereo 70 şi sunt rotunjite la 1 milimetru.
*** Distanţa dintre puncte este formată din segmente cumulate ce sunt mai mici decât valoarea 1 milimetru.

Document care conține date cu caracter personal, protejat de prevederile Regulamentului (UE) nr. 679/2016 și Legii 190/2018

DATE DESPRE IMOBILUL NR. 4665

Oficiul de Cadastru şi Publicitate Imobiliară NEAMT
Biroul de Cadastru şi Publicitate Imobiliară Bicaz

A. Partea I. Descrierea imobilului

TEREN Intravilan

Adresa: Loc. Damuc, Jud. Neamt

Nr. Crt	Nr cadastral Nr. topografic	Suprafaţa* (mp)	Observaţii / Referinţe
A1		1.728	Sector cadastral:80 Teren neimprejmuit;

B. Partea II. Proprietari şi acte

Inscrieri privitoare la dreptul de proprietate şi alte drepturi reale		Referinţe
4665 / 19/06/2023		
Act Administrativ nr. 1312, din 19/06/2023 emis de Primaria com Damuc;		
B1	Inscrierea posesiei, drept de PROPRIETATE, dobandit prin Lege, cota actuala 1/1, cota initiala 1/1	A1
	1) **IONCICĂ ELENA** 2) **IONCICĂ EMIL**	

C. Partea III. SARCINI .

Inscrieri privind dezmembramintele dreptului de proprietate, drepturi reale de garanţie şi sarcini	Referinţe
NU SUNT	

Anexa Nr. 1 La Partea I

Teren

Nr cadastral	Suprafaţa (mp)*	Observaţii / Referinţe
	1.728	

* Suprafaţa este determinată in planul de proiecţie Stereo 70.

DETALII LINIARE IMOBIL

Date referitoare la teren

Crt	Categorie folosință	Intra vilan	Suprafaţa (mp)	Tarla	Parcelă	Nr. topo	Observaţii / Referinţe
1	faneata	DA	1.728	40	1802; 1801; 1799	-	

Lungime Segmente

1) Valorile lungimilor segmentelor sunt obţinute din proiecţie în plan.

Punct început	X / Y	Punct sfârşit	X / Y	Lungime segment (** (m)
1	569.499,308 586.798,443	2	569.501,016 586.805,177	6.947
3	569.504,851 586.810,659	4	569.507,805 586.814,88	5.152
5	569.505,55 586.816,346	6	569.491,432 586.817,774	14.19
7	569.484,171 586.818,541	8	569.472,129 586.819,814	12.109
9	569.454,238 586.821,413	10	569.434,84 586.823,266	19.486

Punct început	X / Y	Punct sfârşit	X / Y	Lungime segment (** (m)
2	569.501,016 586.805,177	3	569.504,851 586.810,659	6.69
4	569.507,805 586.814,88	5	569.505,55 586.816,346	2.69
6	569.491,432 586.817,774	7	569.484,171 586.818,541	7.301
8	569.472,129 586.819,814	9	569.454,238 586.821,413	17.962
10	569.434,84 586.823,266	11	569.416,184 586.824,687	18.71

Document care conține date cu caracter personal, protejat de prevederile Regulamentului (UE) nr. 679/2016 și Legii 190/2018

Punct început	X / Y	Punct sfârşit	X / Y	Lungime segment (** (m)
11	569.416,184 586.824,687	12	569.389,937 586.826,633	26.319
13	569.377,073 586.827,469	14	569.369,73 586.828,19	7.378
15	569.369,539 586.825,736	16	569.369,088 586.819,954	5.8
17	569.373,771 586.819,828	18	569.388,309 586.818,612	14.589
19	569.403,728 586.816,673	20	569.412,237 586.814,744	8.725
21	569.421,133 586.812,774	22	569.438,572 586.809,006	17.841
23	569.443,914 586.807,852	24	569.452,095 586.806,34	8.32
25	569.469,684 586.804,043	26	569.483,506 586.802,03	13.968

Punct început	X / Y	Punct sfârşit	X / Y	Lungime segment (** (m)
12	569.389,937 586.826,633	13	569.377,073 586.827,469	12.891
14	569.369,73 586.828,19	15	569.369,539 586.825,736	2.461
16	569.369,088 586.819,954	17	569.373,771 586.819,828	4.685
18	569.388,309 586.818,612	19	569.403,728 586.816,673	15.54
20	569.412,237 586.814,744	21	569.421,133 586.812,774	9.112
22	569.438,572 586.809,006	23	569.443,914 586.807,852	5.465
24	569.452,095 586.806,34	25	569.469,684 586.804,043	17.738
26	569.483,506 586.802,03	1	569.499,308 586.798,443	16.204

** Lungimile segmentelor sunt determinate în planul de proiecţie Stereo 70 şi sunt rotunjite la 1 milimetru.
*** Distanţa dintre puncte este formată din segmente cumulate ce sunt mai mici decât valoarea 1 milimetru.

Document care conține date cu caracter personal, protejat de prevederile Regulamentului (UE) nr. 679/2016 și Legii 190/2018

DATE DESPRE IMOBILUL NR. 4666

Oficiul de Cadastru şi Publicitate Imobiliară NEAMT
Biroul de Cadastru şi Publicitate Imobiliară Bicaz

A. Partea I. Descrierea imobilului

TEREN Intravilan

Adresa: Loc. Damuc, Jud. Neamt

Nr. Crt	Nr cadastral Nr. topografic	Suprafaţa* (mp)	Observaţii / Referinţe
A1		1.920	Sector cadastral:80 Teren neimprejmuit;

Construcţii

Crt	Nr cadastral Nr. topografic	Adresa	Observaţii / Referinţe
A1.1		Loc. Damuc, Jud. Neamt	Nr. niveluri:1; S. construita la sol:52 mp;
A1.2		Loc. Damuc, Jud. Neamt	Nr. niveluri:1; S. construita la sol:45 mp;
A1.3		Loc. Damuc, Jud. Neamt	Nr. niveluri:1; S. construita la sol:13 mp;

B. Partea II. Proprietari şi acte

Inscrieri privitoare la dreptul de proprietate şi alte drepturi reale		Referinţe
4666 / 19/06/2023		
Act Administrativ nr. 1313, din 19/06/2023 emis de Primaria com Damuc;		
B1	Inscrierea posesiei, drept de PROPRIETATE, dobandit prin Lege, cota actuala 1/1, cota initiala 1/1	A1
	1) **IONCICĂ GEORGETA-LOREDANA** 2) **IONCICĂ MIRON**	
Act Administrativ nr. 1806, din 26/09/2023 emis de Primaria com Damuc;		
B2	Intabulare, drept de PROPRIETATE, dobandit prin Lege, cota actuala 1/1, cota initiala 1/1	A1.1, A1.2, A1.3
	1) **IONCICĂ MIRON** 2) **IONCICĂ GEORGETA-LOREDANA**	

C. Partea III. SARCINI .

Inscrieri privind dezmembramintele dreptului de proprietate, drepturi reale de garanţie şi sarcini	Referinţe
NU SUNT	

Document care conține date cu caracter personal, protejat de prevederile Regulamentului (UE) nr. 679/2016 și Legii 190/2018

Anexa Nr. 1 La Partea I

Teren

Nr cadastral	Suprafaţa (mp)*	Observaţii / Referinţe
	1.920	

* Suprafaţa este determinată in planul de proiecţie Stereo 70.

DETALII LINIARE IMOBIL

Date referitoare la teren

Crt	Categorie folosință	Intra vilan	Suprafaţa (mp)	Tarla	Parcelă	Nr. topo	Observaţii / Referinţe
1	curti constructii	DA	579	40	1802	-	
2	arabil	DA	678	40	1801	-	
3	faneata	DA	663	40	1801; 1799	-	

Date referitoare la construcţii

Crt	Număr	Destinaţie construcţie	Supraf. (mp)	Situaţie juridică	Observaţii / Referinţe
A1.1		constructii de locuinte	52	Cu acte	Nr. niveluri:1; S. construita la sol:52 mp;
A1.2		constructii anexa	45	Cu acte	Nr. niveluri:1; S. construita la sol:45 mp;
A1.3		constructii anexa	13	Cu acte	Nr. niveluri:1; S. construita la sol:13 mp;

Lungime Segmente

1) Valorile lungimilor segmentelor sunt obţinute din proiecţie în plan.

Punct început	X / Y	Punct sfârşit	X / Y	Lungime segment (** (m)
1	569.507,805 586.814,88	2	569.511,307 586.819,559	5.844

Punct început	X / Y	Punct sfârşit	X / Y	Lungime segment (** (m)
2	569.511,307 586.819,559	3	569.513,711 586.824,071	5.112

Document care conține date cu caracter personal, protejat de prevederile Regulamentului (UE) nr. 679/2016 și Legii 190/2018

Punct început	X / Y	Punct sfârşit	X / Y	Lungime segment (** (m)
3	569.513,711 586.824,071	4	569.513,73 586.825,584	1.513
5	569.493,559 586.830,572	6	569.478,074 586.833,879	15.834
7	569.466,509 586.836,223	8	569.457,044 586.837,031	9.499
9	569.425,18 586.838,299	10	569.419,227 586.838,333	5.953
11	569.393,765 586.838,478	12	569.373,731 586.838,782	20.036
13	569.370,686 586.838,908	14	569.369,73 586.828,19	10.761
15	569.377,073 586.827,469	16	569.389,937 586.826,633	12.891
17	569.416,184 586.824,687	18	569.434,84 586.823,266	18.71
19	569.454,238 586.821,413	20	569.472,129 586.819,814	17.962
21	569.484,171 586.818,541	22	569.491,432 586.817,774	7.301
23	569.505,55 586.816,346	1	569.507,805 586.814,88	2.69

Punct început	X / Y	Punct sfârşit	X / Y	Lungime segment (** (m)
4	569.513,73 586.825,584	5	569.493,559 586.830,572	20.779
6	569.478,074 586.833,879	7	569.466,509 586.836,223	11.8
8	569.457,044 586.837,031	9	569.425,18 586.838,299	31.889
10	569.419,227 586.838,333	11	569.393,765 586.838,478	25.462
12	569.373,731 586.838,782	13	569.370,686 586.838,908	3.048
14	569.369,73 586.828,19	15	569.377,073 586.827,469	7.378
16	569.389,937 586.826,633	17	569.416,184 586.824,687	26.319
18	569.434,84 586.823,266	19	569.454,238 586.821,413	19.486
20	569.472,129 586.819,814	21	569.484,171 586.818,541	12.109
22	569.491,432 586.817,774	23	569.505,55 586.816,346	14.19

** Lungimile segmentelor sunt determinate în planul de proiecţie Stereo 70 şi sunt rotunjite la 1 milimetru.
*** Distanţa dintre puncte este formată din segmente cumulate ce sunt mai mici decât valoarea 1 milimetru.

Document care conține date cu caracter personal, protejat de prevederile Regulamentului (UE) nr. 679/2016 și Legii 190/2018

DATE DESPRE IMOBILUL NR. 4711

Oficiul de Cadastru şi Publicitate Imobiliară NEAMT
Biroul de Cadastru şi Publicitate Imobiliară Bicaz

A. Partea I. Descrierea imobilului

TEREN Intravilan

Adresa: Loc. Damuc, Jud. Neamt

Nr. Crt	Nr cadastral Nr. topografic	Suprafaţa* (mp)	Observaţii / Referinţe
A1		137	Sector cadastral:80 Teren neimprejmuit;

Construcţii

Crt	Nr cadastral Nr. topografic	Adresa	Observaţii / Referinţe
A1.1		Loc. Damuc, Jud. Neamt	Nr. niveluri:1; S. construita la sol:32 mp;

B. Partea II. Proprietari şi acte

Inscrieri privitoare la dreptul de proprietate şi alte drepturi reale		Referinţe
4711 / 08/08/2023		
Act Administrativ nr. 1557, din 08/08/2023 emis de Primaria comuna Damuc;		
B1	Inscrierea posesiei, drept de PROPRIETATE, dobandit prin Lege, cota actuala 1/1, cota initiala 1/1	A1
	1) **VOAIDEȘ IOAN** 2) **VOAIDEȘ ANA**	
4711 / 19/06/2023		
Act Administrativ nr. 1806, din 26/09/2023 emis de Primaria com Damuc;		
B2	Intabulare, drept de PROPRIETATE, dobandit prin Lege, cota actuala 1/1, cota initiala 1/1	A1.1
	1) **VOAIDEȘ IOAN** 2) **VOAIDEȘ ANA**	

C. Partea III. SARCINI .

Inscrieri privind dezmembramintele dreptului de proprietate, drepturi reale de garanţie şi sarcini	Referinţe
NU SUNT	

Document care conține date cu caracter personal, protejat de prevederile Regulamentului (UE) nr. 679/2016 și Legii 190/2018

Anexa Nr. 1 La Partea I

Teren

Nr cadastral	Suprafaţa (mp)*	Observaţii / Referinţe
	137	

* Suprafaţa este determinată in planul de proiecţie Stereo 70.

DETALII LINIARE IMOBIL

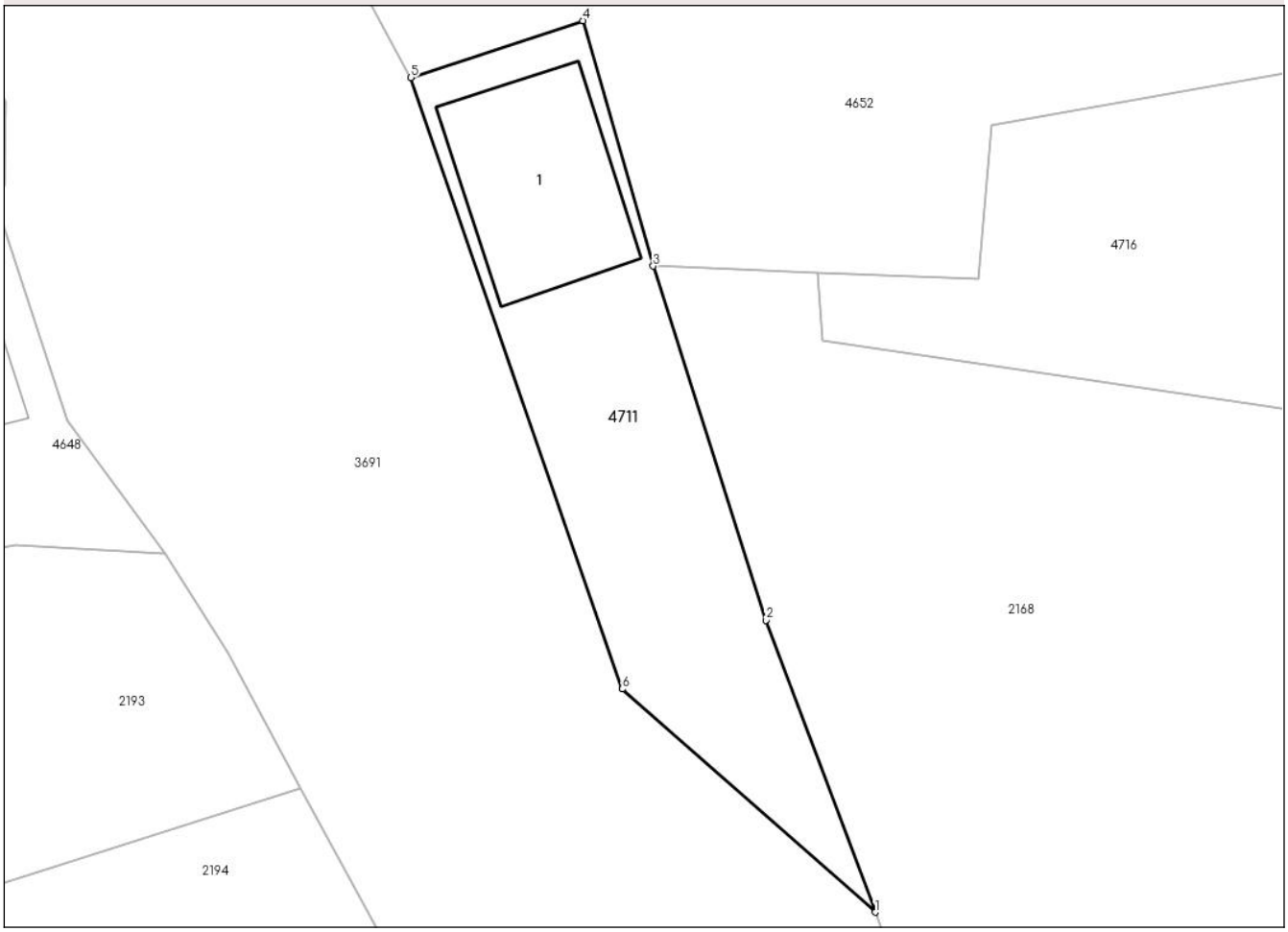

Date referitoare la teren

Crt	Categorie folosință	Intra vilan	Suprafaţa (mp)	Tarla	Parcelă	Nr. topo	Observaţii / Referinţe
1	curti constructii	DA	137	41	1820	-	

Date referitoare la construcţii

Crt	Număr	Destinaţie construcţie	Supraf. (mp)	Situaţie juridică	Observaţii / Referinţe
A1.1		constructii anexa	32	Cu acte	Nr. niveluri:1; S. construita la sol:32 mp;

Lungime Segmente
1) Valorile lungimilor segmentelor sunt obţinute din proiecţie în plan.

Punct început	X / Y	Punct sfârşit	X / Y	Lungime segment (** (m)
1	569.417,62 586.695,002	2	569.414,086 586.704,437	10.075
2	569.414,086 586.704,437	3	569.410,438 586.715,878	12.009
3	569.410,438 586.715,878	4	569.408,161 586.723,807	8.249
4	569.408,161 586.723,807	5	569.402,597 586.721,969	5.86

Document care conține date cu caracter personal, protejat de prevederile Regulamentului (UE) nr. 679/2016 și Legii 190/2018

Punct început	X / Y	Punct sfârşit	X / Y	Lungime segment (** (m)
5	569.402,597 586.721,969	6	569.409,429 586.702,211	20.906
6	569.409,429 586.702,211	1	569.417,62 586.695,002	10.912

** Lungimile segmentelor sunt determinate în planul de proiecţie Stereo 70 şi sunt rotunjite la 1 milimetru.
*** Distanţa dintre puncte este formată din segmente cumulate ce sunt mai mici decât valoarea 1 milimetru.

Document care conține date cu caracter personal, protejat de prevederile Regulamentului (UE) nr. 679/2016 și Legii 190/2018

DATE DESPRE IMOBILUL NR. 4716

Oficiul de Cadastru şi Publicitate Imobiliară NEAMT
Biroul de Cadastru şi Publicitate Imobiliară Bicaz

A. Partea I. Descrierea imobilului

Nr. CF vechi:178/N
Nr. cadastral vechi:238

TEREN Necunoscut

Adresa: Loc. Damuc, Jud. Neamt

Nr. Crt	Nr cadastral Nr. topografic	Suprafaţa* (mp)	Observaţii / Referinţe
A1	50172	Din acte: 34.152 Masurata: 34.254	Sector cadastral:80 Teren imprejmuit; Teren intravilan si extravilan

Construcţii

Crt	Nr cadastral Nr. topografic	Adresa	Observaţii / Referinţe
A1.1	50172-C1	Loc. Damuc, Jud. Neamt, si extravilan com Damuc	Nr. niveluri:2; S. construita la sol:132 mp; Casa P+1 construita din lemn si BCA, compusa din casa scarilor, hol, 2 bai, bucatarie, 10 camere;
A1.2	50172-C2	Loc. Damuc, Jud. Neamt, si extravilan com Damuc	Nr. niveluri:2; S. construita la sol:167 mp; Casa P+M (inclusiv centrala termica 13 mp si terasa 12 mp) construita din lemn, compusa din casa scarilor, hol, bucatarie, baie, 4 camere;
A1.3	50172-C3	Loc. Damuc, Jud. Neamt, si extravilan com Damuc	Nr. niveluri:1; S. construita la sol:54 mp; Magazie din lemn
A1.4	50172-C4	Loc. Damuc, Jud. Neamt, si extravilan com Damuc	Nr. niveluri:1; S. construita la sol:28 mp; Bucatarie de vara
A1.5	50172-C5	Loc. Damuc, Jud. Neamt, si extravilan com Damuc	Nr. niveluri:1; S. construita la sol:60 mp; Sopron din lemn
A1.6	50172-C6	Loc. Damuc, Jud. Neamt, si extravilan com Damuc	Nr. niveluri:1; S. construita la sol:131 mp; Grajd din lemn
A1.7	50172-C7	Loc. Damuc, Jud. Neamt, si extravilan com Damuc	Nr. niveluri:1; S. construita la sol:43 mp; Copertina

B. Partea II. Proprietari şi acte

Inscrieri privitoare la dreptul de proprietate şi alte drepturi reale		Referinţe
3783 / 28/10/2008		
Hotarare Judecatoreasca nr. 679, din 20/05/2008 emis de JUDECATORIA BICAZ (Certificat atestare fiscala nr. 4779/2008);		
B1	Intabulare, drept de PROPRIETATE, dobandit prin Hotarare Judecatoreasca, cota actuala 1/1, cota initiala 1/1	A1, A1.1, A1.2, A1.3, A1.4, A1.5, A1.6, A1.7
	1) **VOAIDEŞ IOAN** 2) **VOAIDEŞ ANA**, -soti	
	OBSERVATII: (provenita din conversia CF 178/N)	

C. Partea III. SARCINI .

Inscrieri privind dezmembramintele dreptului de proprietate, drepturi reale de garanţie şi sarcini	Referinţe
NU SUNT	

Document care conține date cu caracter personal, protejat de prevederile Regulamentului (UE) nr. 679/2016 și Legii 190/2018

Anexa Nr. 1 La Partea I

Teren

Nr cadastral	Suprafaţa (mp)*	Observaţii / Referinţe
50172	Din acte: 34.152 Masurata: 34.254	Teren intravilan si extravilan

* Suprafaţa este determinată in planul de proiecţie Stereo 70.

DETALII LINIARE IMOBIL

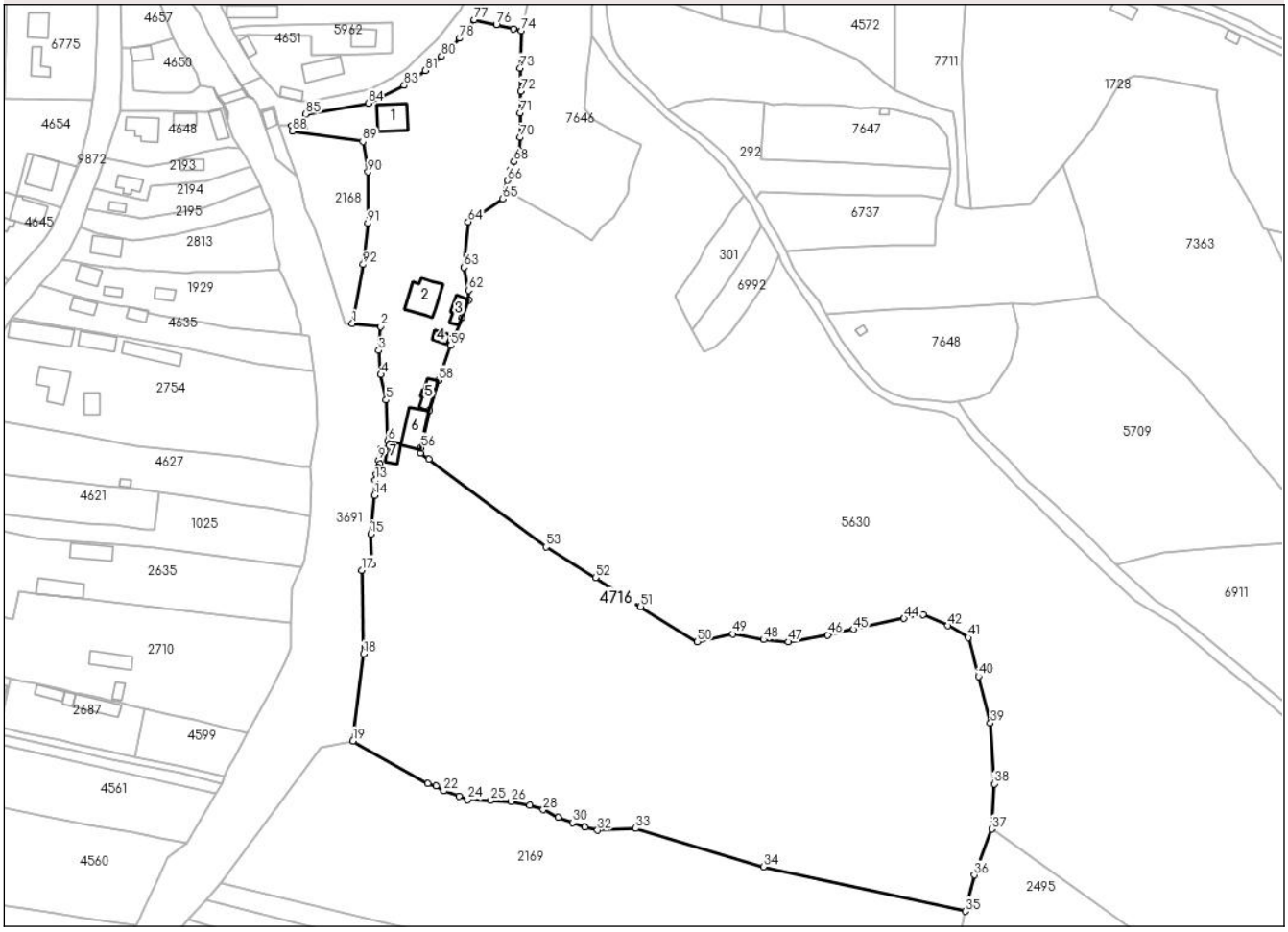

Date referitoare la teren

Crt	Categorie folosinţă	Intra vilan	Suprafaţa (mp)	Tarla	Parcelă	Nr. topo	Observaţii / Referinţe
1	curti constructii	DA	830	-	-	-	
2	neproductiv	DA	1.075	-	-	-	
3	faneata	DA	2.869	-	-	-	
4	arabil	DA	724	-	-	-	
5	curti constructii	DA	1.848	-	-	-	
6	neproductiv	NU	5.438	-	-	-	Teren extravilan
7	faneata	NU	21.470	-	-	-	Teren extravilan

Date referitoare la construcţii

Crt	Număr	Destinaţie construcţie	Supraf. (mp)	Situaţie juridică	Observaţii / Referinţe
A1.1	50172-C1	constructii de locuinte	132	Cu acte	Nr. niveluri:2; S. construita la sol:132 mp; Casa P+1 construita din lemn si BCA, compusa din casa scarilor, hol, 2 bai, bucatarie, 10 camere;
A1.2	50172-C2	constructii de locuinte	167	Cu acte	Nr. niveluri:2; S. construita la sol:167 mp; Casa P+M (inclusiv centrala termica 13 mp si terasa 12 mp) construita din lemn, compusa din casa scarilor, hol, bucatarie, baie, 4 camere;
A1.3	50172-C3	constructii anexa	54	Cu acte	Nr. niveluri:1; S. construita la sol:54 mp; Magazie din lemn

Document care conține date cu caracter personal, protejat de prevederile Regulamentului (UE) nr. 679/2016 și Legii 190/2018

Crt	Număr	Destinaţie construcţie	Supraf. (mp)	Situaţie juridică	Observaţii / Referinţe
A1.4	50172-C4	constructii anexa	28	Cu acte	Nr. niveluri:1; S. construita la sol:28 mp; Bucatarie de vara
A1.5	50172-C5	constructii anexa	60	Cu acte	Nr. niveluri:1; S. construita la sol:60 mp; Sopron din lemn
A1.6	50172-C6	constructii anexa	131	Cu acte	Nr. niveluri:1; S. construita la sol:131 mp; Grajd din lemn
A1.7	50172-C7	constructii anexa	43	Cu acte	Nr. niveluri:1; S. construita la sol:43 mp; Copertina

Lungime Segmente

1) Valorile lungimilor segmentelor sunt obţinute din proiecţie în plan.

Punct început	X / Y	Punct sfârşit	X / Y	Lungime segment
1	569.440,37 586.635,0	2	569.451,966 586.633,885	11.649
4	569.451,955 586.614,272	5	569.454,167 586.603,895	10.61
7	569.454,27 586.583,692	8	569.451,834 586.584,068	2.465
10	569.451,618 586.577,773	11	569.450,797 586.576,308	1.679
13	569.449,746 586.571,175	14	569.449,462 586.565,098	6.084
16	569.448,367 586.536,981	17	569.444,139 586.534,449	4.928
19	569.440,644 586.464,915	20	569.471,144 586.447,588	35.078
22	569.477,708 586.444,539	23	569.483,902 586.442,304	6.585
25	569.496,628 586.440,588	26	569.505,012 586.440,203	8.393
28	569.518,318 586.436,9	29	569.524,303 586.433,707	6.783
31	569.535,287 586.429,715	32	569.540,445 586.428,474	5.305
34	569.608,079 586.413,582	35	569.690,49 586.395,474	84.377
37	569.701,287 586.429,013	38	569.702,272 586.447,415	18.428
40	569.695,968 586.491,197	41	569.691,664 586.507,01	16.388
43	569.673,264 586.516,386	44	569.665,518 586.514,787	7.909
46	569.634,434 586.508,09	47	569.618,402 586.505,274	16.277
49	569.595,683 586.508,467	50	569.581,175 586.505,314	14.847
52	569.539,592 586.531,411	53	569.519,455 586.544,017	23.757
55	569.468,079 586.582,137	56	569.468,507 586.584,41	2.313
58	569.475,6 586.611,9	59	569.480,504 586.626,052	14.978
61	569.487,939 586.644,633	62	569.487,778 586.648,602	3.972
64	569.487,661 586.676,553	65	569.501,771 586.685,931	16.942
67	569.504,962 586.697,782	68	569.506,37 586.701,03	3.54
70	569.508,787 586.710,94	71	569.508,78 586.720,94	10.0
73	569.508,71 586.739,209	74	569.509,423 586.754,466	15.274
76	569.499,132 586.756,841	77	569.490,204 586.758,902	9.163

Punct început	X / Y	Punct sfârşit	X / Y	Lungime segment
2	569.451,966 586.633,885	3	569.451,03 586.624,15	9.78
5	569.454,167 586.603,895	6	569.454,828 586.587,233	16.675
8	569.451,834 586.584,068	9	569.451,076 586.579,295	4.833
11	569.450,797 586.576,308	12	569.450,23 586.573,553	2.813
14	569.449,462 586.565,098	15	569.447,807 586.549,219	15.965
17	569.444,139 586.534,449	18	569.444,964 586.500,33	34.129
20	569.471,144 586.447,588	21	569.474,52 586.446,609	3.515
23	569.483,902 586.442,304	24	569.487,399 586.440,986	3.737
26	569.505,012 586.440,203	27	569.512,696 586.438,719	7.826
29	569.524,303 586.433,707	30	569.530,395 586.431,511	6.476
32	569.540,445 586.428,474	33	569.556,003 586.429,233	15.577
35	569.690,49 586.395,474	36	569.694,224 586.410,221	15.212
38	569.702,272 586.447,415	39	569.700,774 586.472,183	24.813
41	569.691,664 586.507,01	42	569.683,414 586.511,898	9.589
44	569.665,518 586.514,787	45	569.644,865 586.510,406	21.113
47	569.618,402 586.505,274	48	569.608,243 586.506,171	10.199
50	569.581,175 586.505,314	51	569.557,933 586.519,657	27.311
53	569.519,455 586.544,017	54	569.471,702 586.579,886	59.724
56	569.468,507 586.584,41	57	569.471,898 586.599,837	15.795
59	569.480,504 586.626,052	60	569.485,218 586.637,384	12.273
62	569.487,778 586.648,602	63	569.485,839 586.657,992	9.588
65	569.501,771 586.685,931	66	569.503,75 586.693,43	7.756
68	569.506,37 586.701,03	69	569.508,52 586.705,46	4.924
71	569.508,78 586.720,94	72	569.509,183 586.729,838	8.907
74	569.509,423 586.754,466	75	569.506,068 586.755,24	3.443
77	569.490,204 586.758,902	78	569.484,15 586.751,38	9.656

Punct început	X / Y	Punct sfârşit	X / Y	Lungime segment
3	569.451,03 586.624,15	4	569.451,955 586.614,272	9.921
6	569.454,828 586.587,233	7	569.454,27 586.583,692	3.585
9	569.451,076 586.579,295	10	569.451,618 586.577,773	1.616
12	569.450,23 586.573,553	13	569.449,746 586.571,175	2.427
15	569.447,807 586.549,219	16	569.448,367 586.536,981	12.251
18	569.444,964 586.500,33	19	569.440,644 586.464,915	35.678
21	569.474,52 586.446,609	22	569.477,708 586.444,539	3.801
24	569.487,399 586.440,986	25	569.496,628 586.440,588	9.238
27	569.512,696 586.438,719	28	569.518,318 586.436,9	5.909
30	569.530,395 586.431,511	31	569.535,287 586.429,715	5.211
33	569.556,003 586.429,233	34	569.608,079 586.413,582	54.377
36	569.694,224 586.410,221	37	569.701,287 586.429,013	20.075
39	569.700,774 586.472,183	40	569.695,968 586.491,197	19.612
42	569.683,414 586.511,898	43	569.673,264 586.516,386	11.098
45	569.644,865 586.510,406	46	569.634,434 586.508,09	10.685
48	569.608,243 586.506,171	49	569.595,683 586.508,467	12.768
51	569.557,933 586.519,657	52	569.539,592 586.531,411	21.784
54	569.471,702 586.579,886	55	569.468,079 586.582,137	4.265
57	569.471,898 586.599,837	58	569.475,6 586.611,9	12.618
60	569.485,218 586.637,384	61	569.487,939 586.644,633	7.743
63	569.485,839 586.657,992	64	569.487,661 586.676,553	18.65
66	569.503,75 586.693,43	67	569.504,962 586.697,782	4.518
69	569.508,52 586.705,46	70	569.508,787 586.710,94	5.487
72	569.509,183 586.729,838	73	569.508,71 586.739,209	9.383
75	569.506,068 586.755,24	76	569.499,132 586.756,841	7.118
78	569.484,15 586.751,38	79	569.480,87 586.747,807	4.85

Document care conține date cu caracter personal, protejat de prevederile Regulamentului (UE) nr. 679/2016 și Legii 190/2018

Punct început	X / Y	Punct sfârşit	X / Y	Lungime segment
79	569.480,87 586.747,807	80	569.476,763 586.743,973	5.618
82	569.465,866 586.735,168	83	569.461,474 586.732,158	5.324
85	569.421,366 586.720,443	86	569.420,944 586.715,482	4.979
88	569.415,9 586.713,47	89	569.444,6 586.709,26	29.007
91	569.446,69 586.675,88	92	569.444,77 586.659,15	16.84

Punct început	X / Y	Punct sfârşit	X / Y	Lungime segment
80	569.476,763 586.743,973	81	569.470,036 586.738,186	8.874
83	569.461,474 586.732,158	84	569.446,835 586.724,877	16.35
86	569.420,944 586.715,482	87	569.415,74 586.715,667	5.207
89	569.444,6 586.709,26	90	569.446,71 586.696,89	12.549
92	569.444,77 586.659,15	1	569.440,37 586.635,0	24.548

Punct început	X / Y	Punct sfârşit	X / Y	Lungime segment
81	569.470,036 586.738,186	82	569.465,866 586.735,168	5.148
84	569.446,835 586.724,877	85	569.421,366 586.720,443	25.852
87	569.415,74 586.715,667	88	569.415,9 586.713,47	2.203
90	569.446,71 586.696,89	91	569.446,69 586.675,88	21.01

**** Lungimile segmentelor sunt determinate în planul de proiecţie Stereo 70 şi sunt rotunjite la 1 milimetru.**
***** Distanţa dintre puncte este formată din segmente cumulate ce sunt mai mici decât valoarea 1 milimetru.**

Document care conține date cu caracter personal, protejat de prevederile Regulamentului (UE) nr. 679/2016 și Legii 190/2018

DATE DESPRE IMOBILUL NR. 5832

Oficiul de Cadastru şi Publicitate Imobiliară NEAMT
Biroul de Cadastru şi Publicitate Imobiliară Bicaz

A. Partea I. Descrierea imobilului

TEREN Intravilan

Adresa: Loc. Damuc, Jud. Neamt

Nr. Crt	Nr cadastral Nr. topografic	Suprafaţa* (mp)	Observaţii / Referinţe
A1		360	Sector cadastral:80 Teren neimprejmuit;

Construcţii

Crt	Nr cadastral Nr. topografic	Adresa	Observaţii / Referinţe
A1.1		Loc. Damuc, Jud. Neamt	Nr. niveluri:1; S. construita la sol:53 mp;
A1.2		Loc. Damuc, Jud. Neamt	Nr. niveluri:1; S. construita la sol:71 mp;
A1.3		Loc. Damuc, Jud. Neamt	Nr. niveluri:1; S. construita la sol:14 mp;
A1.4		Loc. Damuc, Jud. Neamt	Nr. niveluri:1; S. construita la sol:25 mp;

B. Partea II. Proprietari şi acte

Inscrieri privitoare la dreptul de proprietate şi alte drepturi reale		Referinţe
5832 / 19/06/2023		
Act Administrativ nr. 1314, din 19/06/2023 emis de Primaria com Damuc;		
B1	Inscrierea posesiei, drept de PROPRIETATE, dobandit prin Lege, cota actuala 1/1, cota initiala 1/1	A1
	1) **CHINDEA TOADER**, DECEDAT DEFUNCT:Da	
Act Administrativ nr. 1806, din 26/09/2023 emis de Primaria com Damuc;		
B2	Intabulare, drept de PROPRIETATE, dobandit prin Lege, cota actuala 1/1, cota initiala 1/1	A1.1, A1.2, A1.3, A1.4
	1) **CHINDEA TOADER**, DECEDAT DEFUNCT:Da	

C. Partea III. SARCINI .

Inscrieri privind dezmembramintele dreptului de proprietate, drepturi reale de garanţie şi sarcini	Referinţe
NU SUNT	

Document care conține date cu caracter personal, protejat de prevederile Regulamentului (UE) nr. 679/2016 și Legii 190/2018

Anexa Nr. 1 La Partea I

Teren

Nr cadastral	Suprafaţa (mp)*	Observaţii / Referinţe
	360	

* Suprafaţa este determinată in planul de proiecţie Stereo 70.

DETALII LINIARE IMOBIL

Date referitoare la teren

Crt	Categorie folosință	Intra vilan	Suprafaţa (mp)	Tarla	Parcelă	Nr. topo	Observaţii / Referinţe
1	curti constructii	DA	360	40	1803	-	

Date referitoare la construcţii

Crt	Număr	Destinaţie construcţie	Supraf. (mp)	Situaţie juridică	Observaţii / Referinţe
A1.1		constructii anexa	53	Cu acte	Nr. niveluri:1; S. construita la sol:53 mp;
A1.2		constructii anexa	71	Cu acte	Nr. niveluri:1; S. construita la sol:71 mp;
A1.3		constructii anexa	14	Cu acte	Nr. niveluri:1; S. construita la sol:14 mp;
A1.4		constructii anexa	25	Cu acte	Nr. niveluri:1; S. construita la sol:25 mp;

Lungime Segmente

1) Valorile lungimilor segmentelor sunt obţinute din proiecţie în plan.

Punct început	X / Y	Punct sfârşit	X / Y	Lungime segment (** (m)
1	569.412,237 586.814,744	2	569.403,728 586.816,673	8.725
2	569.403,728 586.816,673	3	569.388,309 586.818,612	15.54

Document care conține date cu caracter personal, protejat de prevederile Regulamentului (UE) nr. 679/2016 și Legii 190/2018

Punct început	X / Y	Punct sfârşit	X / Y	Lungime segment (** (m)
3	569.388,309 586.818,612	4	569.373,771 586.819,828	14.589
4	569.373,771 586.819,828	5	569.369,088 586.819,954	4.685
5	569.369,088 586.819,954	6	569.369,745 586.816,436	3.579
6	569.369,745 586.816,436	7	569.369,89 586.812,415	4.024
7	569.369,89 586.812,415	8	569.411,149 586.806,632	41.662
8	569.411,149 586.806,632	1	569.412,237 586.814,744	8.185

** Lungimile segmentelor sunt determinate în planul de proiecţie Stereo 70 şi sunt rotunjite la 1 milimetru.
*** Distanţa dintre puncte este formată din segmente cumulate ce sunt mai mici decât valoarea 1 milimetru.

Document care conține date cu caracter personal, protejat de prevederile Regulamentului (UE) nr. 679/2016 și Legii 190/2018

DATE DESPRE IMOBILUL NR. 5833

Oficiul de Cadastru şi Publicitate Imobiliară NEAMT
Biroul de Cadastru şi Publicitate Imobiliară Bicaz

A. Partea I. Descrierea imobilului

TEREN Intravilan

Adresa: Loc. Damuc, Jud. Neamt

Nr. Crt	Nr cadastral Nr. topografic	Suprafaţa* (mp)	Observaţii / Referinţe
A1		1.746	Sector cadastral:80 Teren neimprejmuit;

B. Partea II. Proprietari şi acte

Inscrieri privitoare la dreptul de proprietate şi alte drepturi reale		Referinţe
5833 / 19/06/2023		
Act Administrativ nr. 1315, din 19/06/2023 emis de Primaria com Damuc;		
B1	Inscrierea posesiei, drept de PROPRIETATE, dobandit prin Lege, cota actuala 1/1, cota initiala 1/1	A1
	1) **CHINDEA TOADER**, DECEDAT DEFUNCT:Da	

C. Partea III. SARCINI .

Inscrieri privind dezmembramintele dreptului de proprietate, drepturi reale de garanţie şi sarcini	Referinţe
NU SUNT	

Document care conține date cu caracter personal, protejat de prevederile Regulamentului (UE) nr. 679/2016 și Legii 190/2018

Anexa Nr. 1 La Partea I

Teren

Nr cadastral	Suprafaţa (mp)*	Observaţii / Referinţe
	1.746	

* Suprafaţa este determinată in planul de proiecţie Stereo 70.

DETALII LINIARE IMOBIL

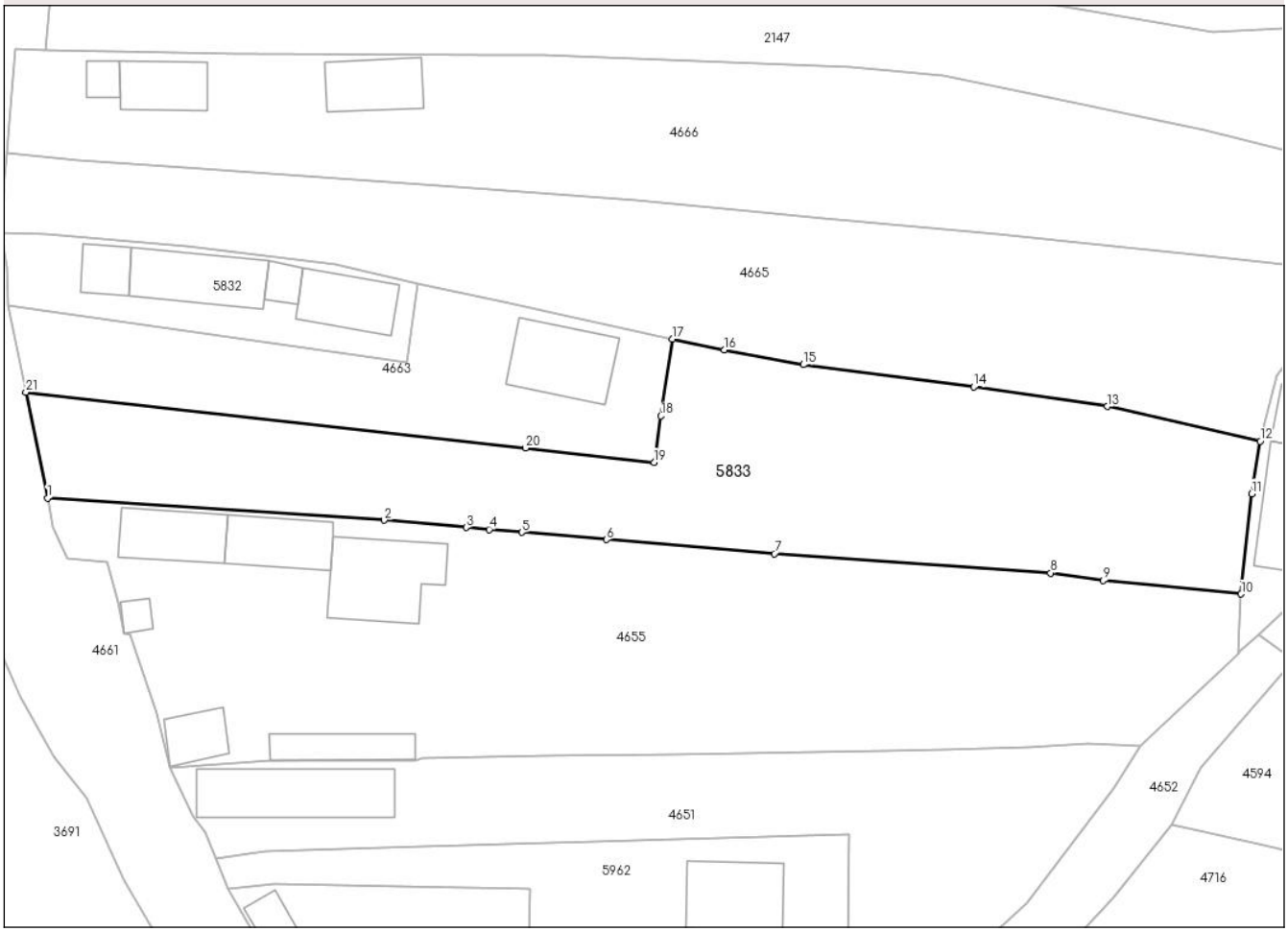

Date referitoare la teren

Crt	Categorie folosință	Intra vilan	Suprafaţa (mp)	Tarla	Parcelă	Nr. topo	Observaţii / Referinţe
1	curti constructii	DA	485	40	1804	-	
2	arabil	DA	680	40	1805	-	
3	faneata	DA	581	40	1805; 1806	-	

Lungime Segmente

1) Valorile lungimilor segmentelor sunt obţinute din proiecţie în plan.

Punct început	X / Y	Punct sfârşit	X / Y	Lungime segment (** (m)
1	569.373,962 586.792,576	2	569.408,746 586.790,282	34.86
3	569.417,218 586.789,536	4	569.419,612 586.789,329	2.403
5	569.422,974 586.789,038	6	569.431,726 586.788,28	8.785

Punct început	X / Y	Punct sfârşit	X / Y	Lungime segment (** (m)
2	569.408,746 586.790,282	3	569.417,218 586.789,536	8.505
4	569.419,612 586.789,329	5	569.422,974 586.789,038	3.375
6	569.431,726 586.788,28	7	569.449,086 586.786,814	17.422

Document care conține date cu caracter personal, protejat de prevederile Regulamentului (UE) nr. 679/2016 și Legii 190/2018

Punct început	X / Y	Punct sfârşit	X / Y	Lungime segment (** (m)
7	569.449,086 586.786,814	8	569.477,643 586.784,835	28.625
9	569.483,057 586.784,063	10	569.497,331 586.782,661	14.343
11	569.498,402 586.793,017	12	569.499,308 586.798,443	5.501
13	569.483,506 586.802,03	14	569.469,684 586.804,043	13.968
15	569.452,095 586.806,34	16	569.443,914 586.807,852	8.32
17	569.438,572 586.809,006	18	569.437,369 586.801,05	8.046
19	569.436,643 586.796,248	20	569.423,372 586.797,733	13.354
21	569.371,717 586.803,515	1	569.373,962 586.792,576	11.167

Punct început	X / Y	Punct sfârşit	X / Y	Lungime segment (** (m)
8	569.477,643 586.784,835	9	569.483,057 586.784,063	5.469
10	569.497,331 586.782,661	11	569.498,402 586.793,017	10.411
12	569.499,308 586.798,443	13	569.483,506 586.802,03	16.204
14	569.469,684 586.804,043	15	569.452,095 586.806,34	17.738
16	569.443,914 586.807,852	17	569.438,572 586.809,006	5.465
18	569.437,369 586.801,05	19	569.436,643 586.796,248	4.857
20	569.423,372 586.797,733	21	569.371,717 586.803,515	51.978

** Lungimile segmentelor sunt determinate în planul de proiecţie Stereo 70 şi sunt rotunjite la 1 milimetru.
*** Distanţa dintre puncte este formată din segmente cumulate ce sunt mai mici decât valoarea 1 milimetru.

Document care conține date cu caracter personal, protejat de prevederile Regulamentului (UE) nr. 679/2016 și Legii 190/2018

DATE DESPRE IMOBILUL NR. 5962

Oficiul de Cadastru şi Publicitate Imobiliară NEAMT
Biroul de Cadastru şi Publicitate Imobiliară Bicaz

A. Partea I. Descrierea imobilului

TEREN Intravilan

Adresa: Loc. Damuc, Jud. Neamt

Nr. Crt	Nr cadastral Nr. topografic	Suprafaţa* (mp)	Observaţii / Referinţe
A1		537	Sector cadastral:80 Teren neimprejmuit;

Construcţii

Crt	Nr cadastral Nr. topografic	Adresa	Observaţii / Referinţe
A1.1		Loc. Damuc, Jud. Neamt	Nr. niveluri:1; S. construita la sol:70 mp;

B. Partea II. Proprietari şi acte

Inscrieri privitoare la dreptul de proprietate şi alte drepturi reale		Referinţe
5962 / 19/06/2023		
Act Administrativ nr. 1316, din 19/06/2023 emis de Primaria com Damuc;		
B1	Inscrierea posesiei, drept de PROPRIETATE, dobandit prin Lege, cota actuala 1/1, cota initiala 1/1	A1
	1) **CHINDEA IONUȚ-ANDREI**	
Act Administrativ nr. 1806, din 26/09/2023 emis de Primaria com Damuc;		
B2	Intabulare, drept de PROPRIETATE, dobandit prin Lege, cota actuala 1/1, cota initiala 1/1	A1.1
	1) **CHINDEA IONUȚ-ANDREI**	

C. Partea III. SARCINI .

Inscrieri privind dezmembramintele dreptului de proprietate, drepturi reale de garanţie şi sarcini	Referinţe
NU SUNT	

Document care conține date cu caracter personal, protejat de prevederile Regulamentului (UE) nr. 679/2016 și Legii 190/2018

Anexa Nr. 1 La Partea I

Teren

Nr cadastral	Suprafaţa (mp)*	Observaţii / Referinţe
	537	

* Suprafaţa este determinată in planul de proiecţie Stereo 70.

DETALII LINIARE IMOBIL

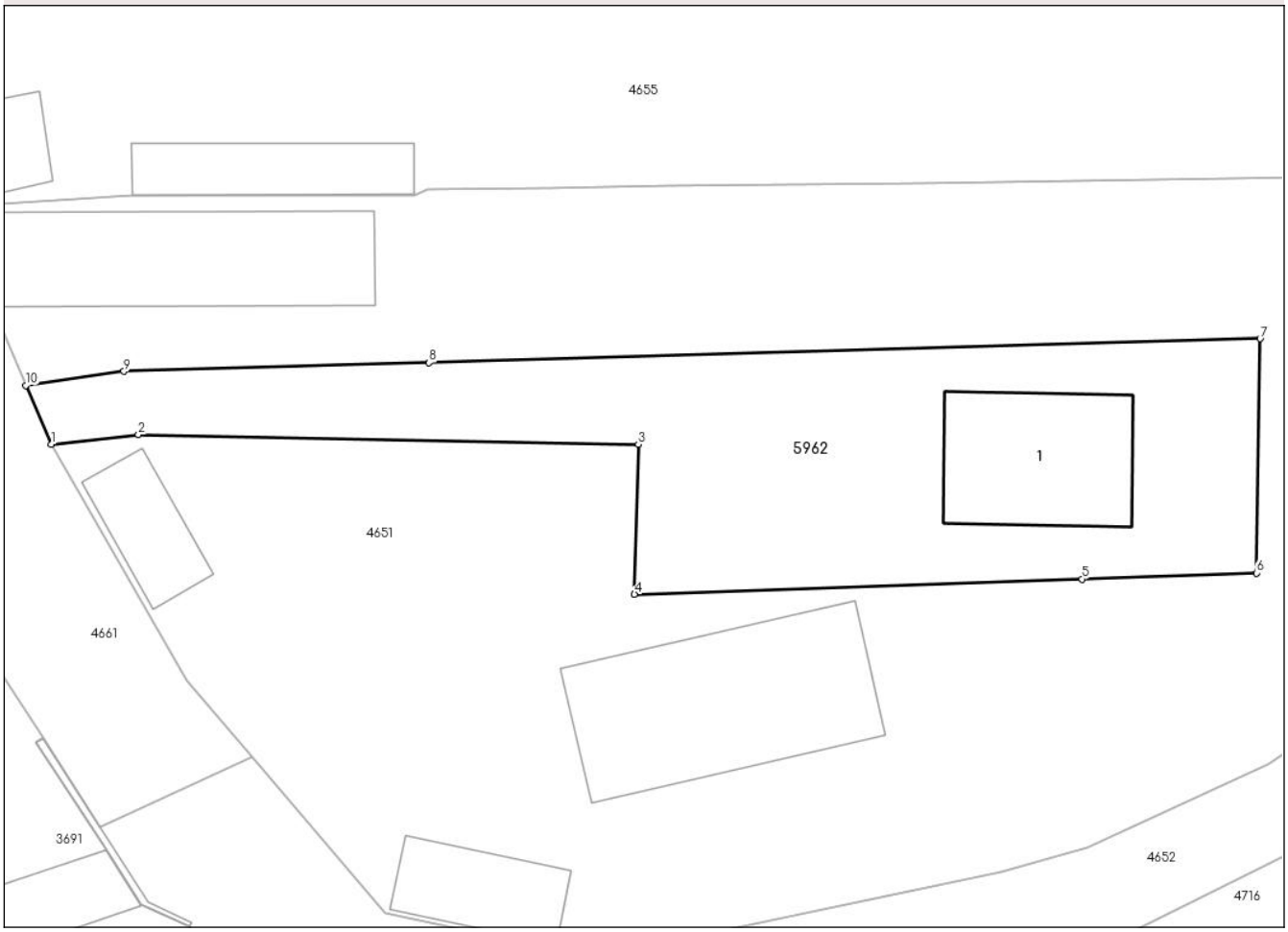

Date referitoare la teren

Crt	Categorie folosință	Intra vilan	Suprafaţa (mp)	Tarla	Parcelă	Nr. topo	Observaţii / Referinţe
1	curti constructii	DA	537	40	1812	-	

Date referitoare la construcţii

Crt	Număr	Destinaţie construcţie	Supraf. (mp)	Situaţie juridică	Observaţii / Referinţe
A1.1		constructii de locuinte	70	Cu acte	Nr. niveluri:1; S. construita la sol:70 mp;

Lungime Segmente
1) Valorile lungimilor segmentelor sunt obţinute din proiecţie în plan.

Punct început	X / Y	Punct sfârşit	X / Y	Lungime segment (** (m)
1	569.392,669 586.752,262	2	569.397,299 586.752,769	4.658
2	569.397,299 586.752,769	3	569.423,831 586.752,26	26.537
3	569.423,831 586.752,26	4	569.423,627 586.744,315	7.948
4	569.423,627 586.744,315	5	569.447,373 586.745,121	23.76

Document care conține date cu caracter personal, protejat de prevederile Regulamentului (UE) nr. 679/2016 și Legii 190/2018

Punct început	X / Y	Punct sfârşit	X / Y	Lungime segment (** (m)
5	569.447,373 586.745,121	6	569.456,627 586.745,436	9.259
6	569.456,627 586.745,436	7	569.456,831 586.757,861	12.427
7	569.456,831 586.757,861	8	569.412,724 586.756,595	44.125
8	569.412,724 586.756,595	9	569.396,535 586.756,13	16.196
9	569.396,535 586.756,13	10	569.391,331 586.755,384	5.257
10	569.391,331 586.755,384	1	569.392,669 586.752,262	3.397

** Lungimile segmentelor sunt determinate în planul de proiecţie Stereo 70 şi sunt rotunjite la 1 milimetru.
*** Distanţa dintre puncte este formată din segmente cumulate ce sunt mai mici decât valoarea 1 milimetru.

Document care conține date cu caracter personal, protejat de prevederile Regulamentului (UE) nr. 679/2016 și Legii 190/2018

DATE DESPRE IMOBILUL NR. 7268

Oficiul de Cadastru şi Publicitate Imobiliară NEAMT
Biroul de Cadastru şi Publicitate Imobiliară Bicaz

A. Partea I. Descrierea imobilului

TEREN Intravilan

Adresa: Loc. Damuc, Jud. Neamt

Nr. Crt	Nr cadastral Nr. topografic	Suprafaţa* (mp)	Observaţii / Referinţe
A1		121	Sector cadastral:80 Teren neimprejmuit;

B. Partea II. Proprietari şi acte

Inscrieri privitoare la dreptul de proprietate şi alte drepturi reale		Referinţe
7268 / 10/08/2023		
Act Normativ nr. 1356, din 27/12/2001 emis de GUVERNUL ROMANIEI (Adeverinta nr. 1623 din 10.08.2023, eliberata de Primaria com Damuc);		
B1	Intabulare, drept de PROPRIETATE, dobandit prin Lege, cota actuala 1/1, cota initiala 1/1	A1
	1) **COMUNA DĂMUC**, CIF:2614422, -domeniul public	

C. Partea III. SARCINI .

Inscrieri privind dezmembramintele dreptului de proprietate, drepturi reale de garanţie şi sarcini	Referinţe
NU SUNT	

Anexa Nr. 1 La Partea I

Teren

Nr cadastral	Suprafaţa (mp)*	Observaţii / Referinţe
	121	

* Suprafaţa este determinată in planul de proiecţie Stereo 70.

DETALII LINIARE IMOBIL

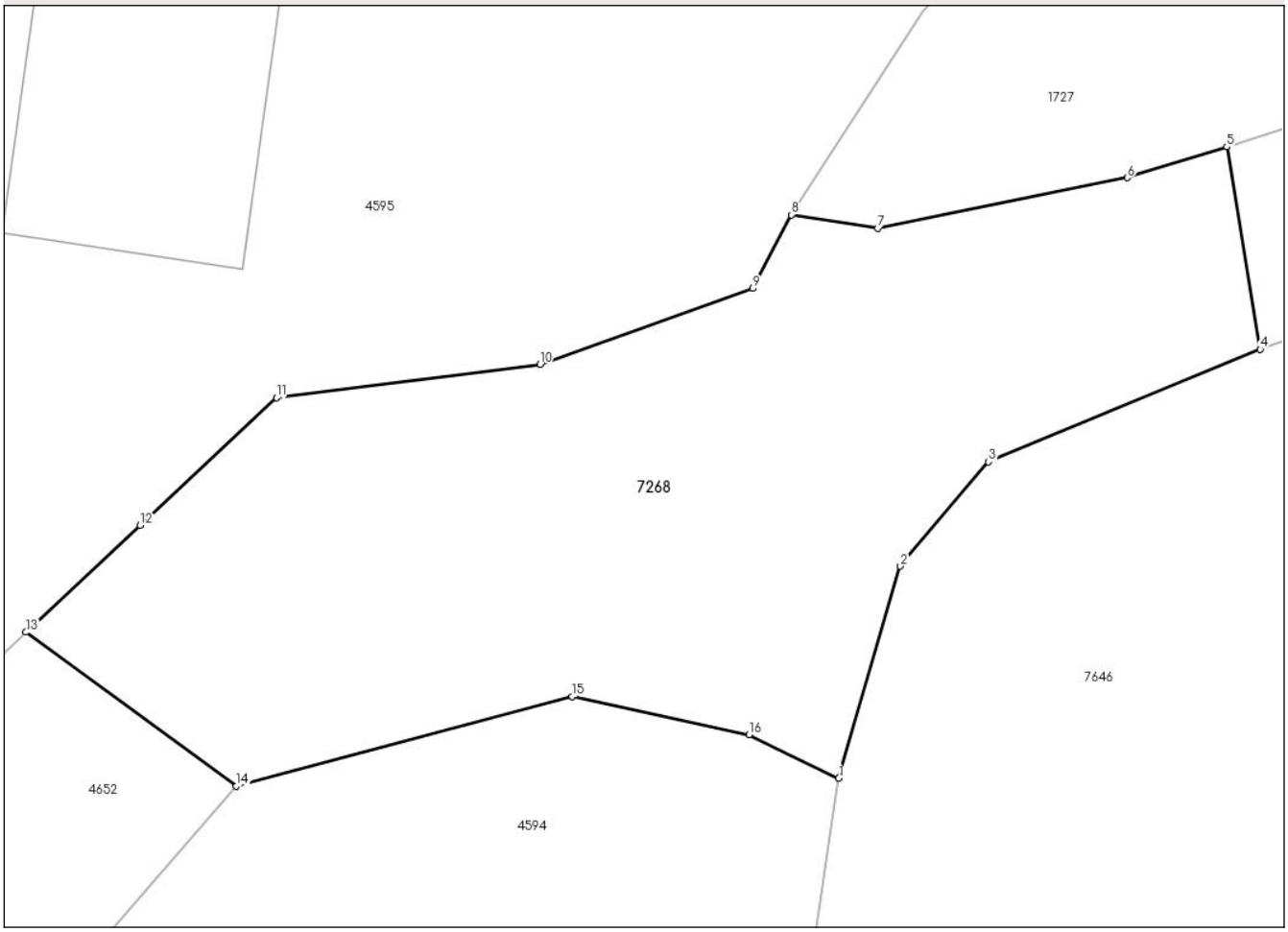

Date referitoare la teren

Crt	Categorie folosință	Intra vilan	Suprafaţa (mp)	Tarla	Parcelă	Nr. topo	Observaţii / Referinţe
1	drum	DA	121	40	1814	-	DS 1814 - Domeniul public

Lungime Segmente
1) Valorile lungimilor segmentelor sunt obţinute din proiecţie în plan.

Punct început	X / Y	Punct sfârşit	X / Y	Lungime segment (** (m)
1	569.513,457 586.775,925	2	569.514,546 586.779,672	3.902
2	569.514,546 586.779,672	3	569.516,103 586.781,511	2.41
3	569.516,103 586.781,511	4	569.520,906 586.783,501	5.199
4	569.520,906 586.783,501	5	569.520,315 586.787,074	3.622
5	569.520,315 586.787,074	6	569.518,557 586.786,528	1.841

Document care conține date cu caracter personal, protejat de prevederile Regulamentului (UE) nr. 679/2016 și Legii 190/2018

Punct început	X / Y	Punct sfârşit	X / Y	Lungime segment (** (m)
6	569.518,557 586.786,528	7	569.514,146 586.785,635	4.5
7	569.514,146 586.785,635	8	569.512,622 586.785,873	1.542
8	569.512,622 586.785,873	9	569.511,939 586.784,574	1.468
9	569.511,939 586.784,574	10	569.508,178 586.783,237	3.992
10	569.508,178 586.783,237	11	569.503,519 586.782,644	4.697
11	569.503,519 586.782,644	12	569.501,113 586.780,395	3.293
12	569.501,113 586.780,395	13	569.499,092 586.778,506	2.766
13	569.499,092 586.778,506	14	569.502,813 586.775,79	4.607
14	569.502,813 586.775,79	15	569.508,747 586.777,371	6.141
15	569.508,747 586.777,371	16	569.511,875 586.776,694	3.2
16	569.511,875 586.776,694	1	569.513,457 586.775,925	1.759

** Lungimile segmentelor sunt determinate în planul de proiecţie Stereo 70 şi sunt rotunjite la 1 milimetru.
*** Distanţa dintre puncte este formată din segmente cumulate ce sunt mai mici decât valoarea 1 milimetru.

Document care conține date cu caracter personal, protejat de prevederile Regulamentului (UE) nr. 679/2016 și Legii 190/2018

DATE DESPRE IMOBILUL NR. 7269

Oficiul de Cadastru şi Publicitate Imobiliară NEAMT
Biroul de Cadastru şi Publicitate Imobiliară Bicaz

A. Partea I. Descrierea imobilului

TEREN Intravilan

Adresa: Loc. Damuc, Jud. Neamt

Nr. Crt	Nr cadastral Nr. topografic	Suprafaţa* (mp)	Observaţii / Referinţe
A1		201	Sector cadastral:80 Teren neimprejmuit;

B. Partea II. Proprietari şi acte

Inscrieri privitoare la dreptul de proprietate şi alte drepturi reale		Referinţe
7269 / 10/08/2023		
Act Normativ nr. 1356, din 27/12/2001 emis de GUVERNUL ROMANIEI (Adeverinta nr. 1624 din 10.08.2023, eliberata de Primaria com Damuc);		
B1	Intabulare, drept de PROPRIETATE, dobandit prin Lege, cota actuala 1/1, cota initiala 1/1	A1
	1) **COMUNA DĂMUC**, CIF:2614422, -domeniul public	

C. Partea III. SARCINI .

Inscrieri privind dezmembramintele dreptului de proprietate, drepturi reale de garanţie şi sarcini	Referinţe
NU SUNT	

Anexa Nr. 1 La Partea I

Teren

Nr cadastral	Suprafaţa (mp)*	Observaţii / Referinţe
	201	

* Suprafaţa este determinată in planul de proiecţie Stereo 70.

DETALII LINIARE IMOBIL

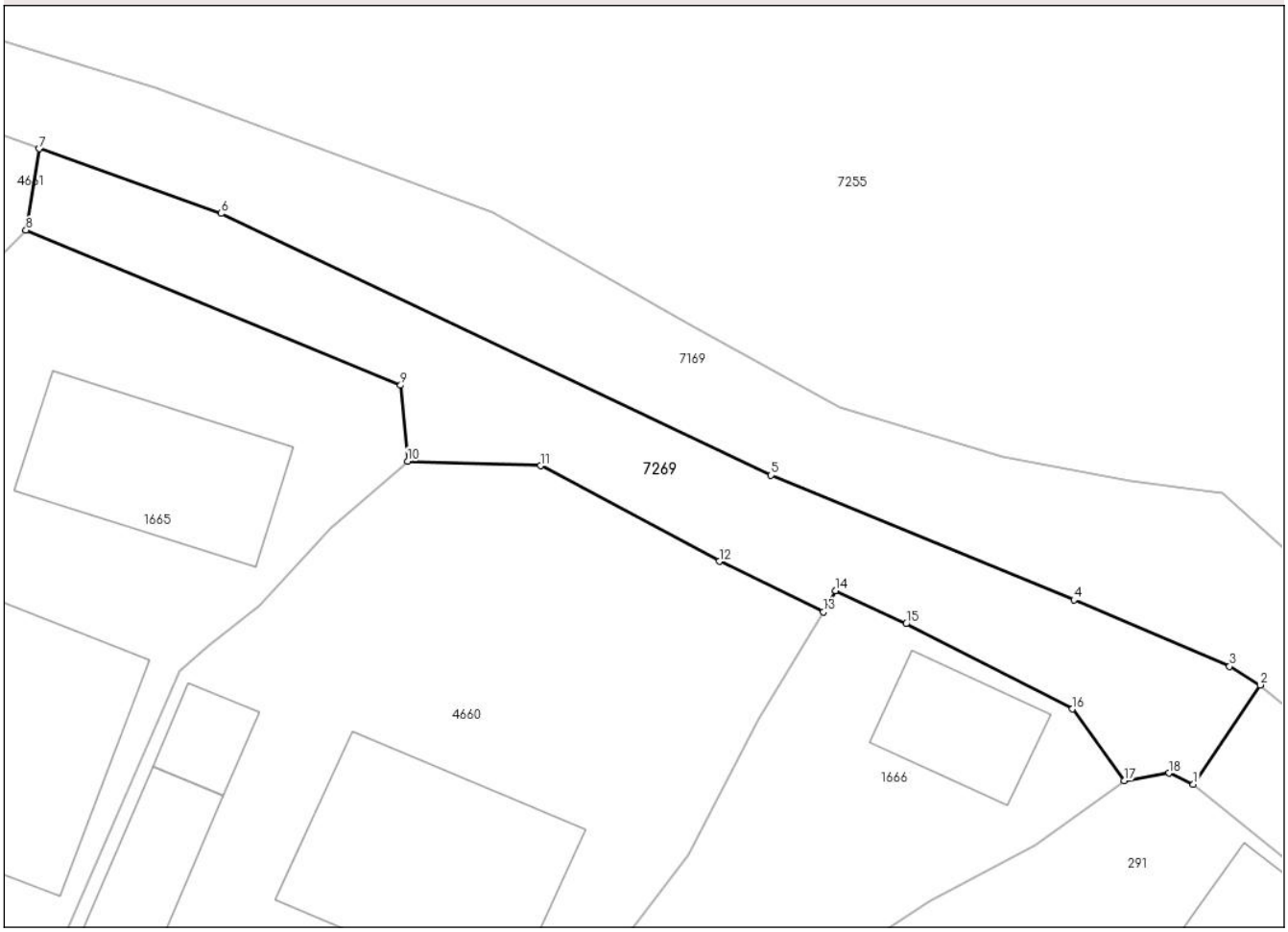

Date referitoare la teren

Crt	Categorie folosință	Intra vilan	Suprafaţa (mp)	Tarla	Parcelă	Nr. topo	Observaţii / Referinţe
1	drum	DA	201	40	1782	-	Domeniul public

Lungime Segmente
1) Valorile lungimilor segmentelor sunt obţinute din proiecţie în plan.

Punct început	X / Y	Punct sfârşit	X / Y	Lungime segment (** (m)
1	569.627,923 586.818,121	2	569.630,57 586.822,053	4.74
2	569.630,57 586.822,053	3	569.629,354 586.822,783	1.418
3	569.629,354 586.822,783	4	569.623,189 586.825,416	6.704
4	569.623,189 586.825,416	5	569.611,201 586.830,347	12.963
5	569.611,201 586.830,347	6	569.589,42 586.840,7	24.116

Document care conține date cu caracter personal, protejat de prevederile Regulamentului (UE) nr. 679/2016 și Legii 190/2018

Punct început	X / Y	Punct sfârşit	X / Y	Lungime segment (** (m)
6	569.589,42 586.840,7	7	569.582,216 586.843,265	7.647
7	569.582,216 586.843,265	8	569.581,692 586.840,037	3.27
8	569.581,692 586.840,037	9	569.596,53 586.833,902	16.056
9	569.596,53 586.833,902	10	569.596,802 586.830,9	3.014
10	569.596,802 586.830,9	11	569.602,069 586.830,721	5.27
11	569.602,069 586.830,721	12	569.609,159 586.826,941	8.035
12	569.609,159 586.826,941	13	569.613,273 586.824,946	4.572
13	569.613,273 586.824,946	14	569.613,751 586.825,779	0.96
14	569.613,751 586.825,779	15	569.616,545 586.824,472	3.085
15	569.616,545 586.824,472	16	569.623,137 586.821,097	7.406
16	569.623,137 586.821,097	17	569.625,176 586.818,262	3.492
17	569.625,176 586.818,262	18	569.626,959 586.818,566	1.809
18	569.626,959 586.818,566	1	569.627,923 586.818,121	1.062

** Lungimile segmentelor sunt determinate în planul de proiecţie Stereo 70 şi sunt rotunjite la 1 milimetru.
*** Distanţa dintre puncte este formată din segmente cumulate ce sunt mai mici decât valoarea 1 milimetru.

Document care conține date cu caracter personal, protejat de prevederile Regulamentului (UE) nr. 679/2016 și Legii 190/2018